

**DATE DESPRE IMOBILUL NR. 4249**

Oficiul de Cadastru și Publicitate Imobiliară DOLJ  
Biroul de Cadastru și Publicitate Imobiliară Craiova

**A. Partea I. Descrierea imobilului**

TEREN Extravilan

Adresa: Jud. Dolj, T 60, P 1

Nr. Crt	Nr cadastral Nr. topografic	Suprafața* (mp)	Observații / Referințe
A1	32721	Din acte: 10.000 Masurata: 8.389	Sector cadastral:19 Teren neimprejmuit;

**B. Partea II. Proprietari și acte**

Inscrieri privitoare la dreptul de proprietate și alte drepturi reale		Referințe
<b>28005 / 13/02/2020</b>		
Act Notarial nr. CVC:1291, din 02/12/2019 emis de MURESAN DORINA AURORA SILVIA ;		
B1	Intabulare, drept de PROPRIETATE, dobandit prin Conventie, cota actuala 1/1, cota initiala 1/1 1) BICU LIDIA	A1

**C. Partea III. SARCINI .**

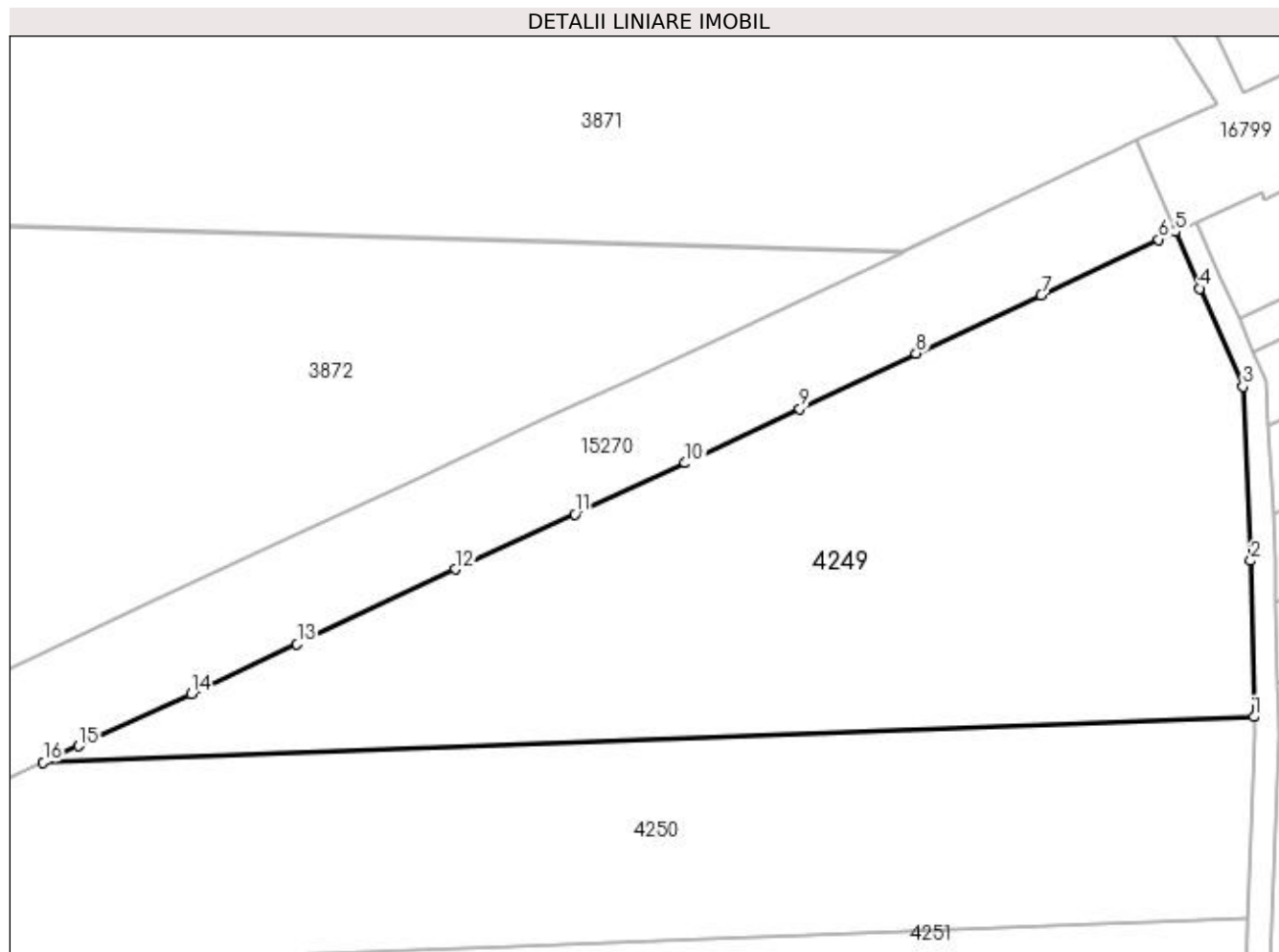
Inscrieri privind dezmembramintele dreptului de proprietate, drepturi reale de garanție și sarcini	Referințe
NU SUNT	

## Anexa Nr. 1 La Partea I

## Teren

Nr cadastral	Suprafața (mp)*	Observații / Referințe
32721	Din acte: 10.000 Masurata: 8.389	

\* Suprafața este determinată în planul de proiecție Stereo 70.



## Date referitoare la teren

Crt	Categorie folosință	Intra vilan	Suprafața (mp)	Tarla	Parcelă	Nr. topo	Observații / Referințe
1	arabil	NU	8.389	60	1	-	

## Lungime Segmente

1) Valorile lungimilor segmentelor sunt obținute din proiecție în plan.

Punct început	X / Y	Punct sfârșit	X / Y	Lungime segment (** (m)
1	353.986,742 285.169,368	2	353.986,2 285.195,24	25.878
2	353.986,2 285.195,24	3	353.984,9 285.224,12	28.909
3	353.984,9 285.224,12	4	353.977,72 285.240,4	17.793
4	353.977,72 285.240,4	5	353.973,724 285.249,779	10.195
5	353.973,724 285.249,779	6	353.970,96 285.248,49	3.05

Punct început	X / Y	Punct sfârșit	X / Y	Lungime segment (** (m)
6	353.970,96 285.248,49	7	353.951,47 285.239,26	21.565
7	353.951,47 285.239,26	8	353.930,73 285.229,61	22.875
8	353.930,73 285.229,61	9	353.911,43 285.220,44	21.368
9	353.911,43 285.220,44	10	353.892,42 285.211,42	21.041
10	353.892,42 285.211,42	11	353.874,17 285.202,97	20.111
11	353.874,17 285.202,97	12	353.854,33 285.193,81	21.852
12	353.854,33 285.193,81	13	353.828,05 285.181,42	29.054
13	353.828,05 285.181,42	14	353.810,56 285.173,13	19.355
14	353.810,56 285.173,13	15	353.791,84 285.164,52	20.605
15	353.791,84 285.164,52	16	353.785,981 285.161,831	6.447
16	353.785,981 285.161,831	1	353.986,742 285.169,368	200.902

\*\* Lungimile segmentelor sunt determinate în planul de proiecție Stereo 70 și sunt rotunjite la 1 milimetru.

\*\*\* Distanța dintre puncte este formată din segmente cumulate ce sunt mai mici decât valoarea 1 milimetru.



**DATE DESPRE IMOBILUL NR. 4250**

Oficiul de Cadastru și Publicitate Imobiliară DOLJ  
Biroul de Cadastru și Publicitate Imobiliară Craiova

**A. Partea I. Descrierea imobilului**

TEREN Extravilan

Adresa: Jud. Dolj, T 60, P 2

Nr. Crt	Nr cadastral Nr. topografic	Suprafața* (mp)	Observații / Referințe
A1		Din acte: 9.200 Masurata: 8.015	Sector cadastral:19 Teren neimprejmuit; PROCENT DIMINUARE 12.88%;

**B. Partea II. Proprietari și acte**

Inscrieri privitoare la dreptul de proprietate și alte drepturi reale		Referințe
<b>0 / 19/05/2022</b>		
Act Notarial nr. CM:5, din 25/02/2014 emis de BNP MIULESCU OANA ADRIANA;		
B1	Intabulare, drept de PROPRIETATE, dobandit prin Succesiune, cota actuala 1/2, cota initiala 1/2 1) <b>BARBU DAN MIHAI</b>	A1
Act Notarial nr. CM:6, din 25/02/2014 emis de BNP MIULESCU OANA ADRIANA;		
B2	Intabulare, drept de PROPRIETATE, dobandit prin Succesiune, cota actuala 1/2, cota initiala 1/2 1) <b>BARBU DAN MIHAI</b>	A1

**C. Partea III. SARCINI .**

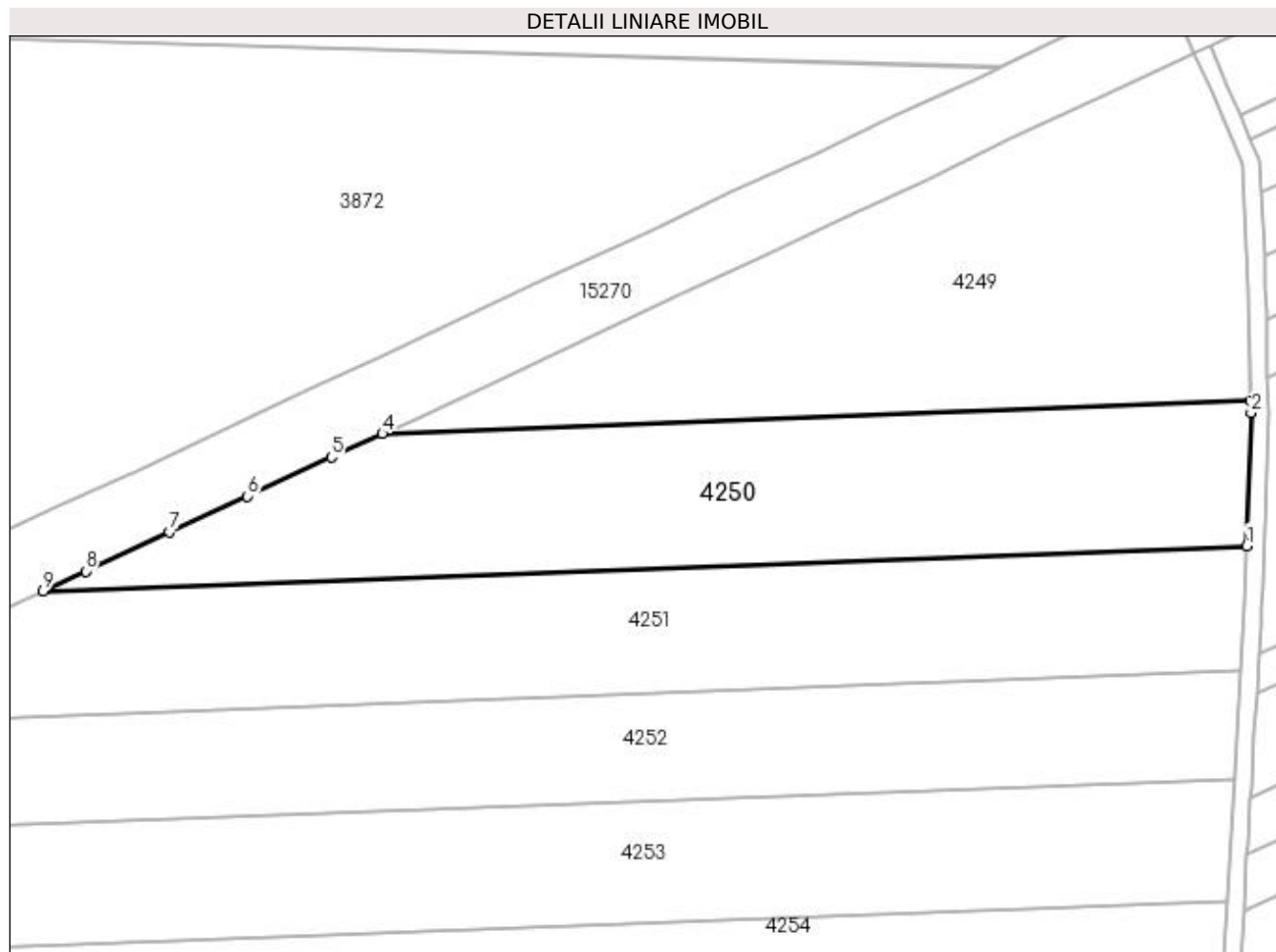
Inscrieri privind dezmembramintele dreptului de proprietate, drepturi reale de garanție și sarcini	Referințe
NU SUNT	

## Anexa Nr. 1 La Partea I

## Teren

Nr cadastral	Suprafața (mp)*	Observații / Referințe
	Din acte: 9.200 Masurata: 8.015	PROCENT DIMINUARE 12.88%;

\* Suprafața este determinată în planul de proiecție Stereo 70.



## Date referitoare la teren

Crt	Categorie folosință	Intra vilan	Suprafața (mp)	Tarla	Parcelă	Nr. topo	Observații / Referințe
1	arabil	NU	8.015	60	2	-	

## Lungime Segmente

1) Valorile lungimilor segmentelor sunt obținute din proiecție în plan.

Punct început	X / Y	Punct sfârșit	X / Y	Lungime segment (** (m)
1	353.985,765 285.135,884	2	353.986,8 285.166,61	30.743
2	353.986,8 285.166,61	3	353.986,742 285.169,368	2.759
3	353.986,742 285.169,368	4	353.785,981 285.161,831	200.902
4	353.785,981 285.161,831	5	353.774,19 285.156,42	12.973
5	353.774,19 285.156,42	6	353.754,76 285.147,4	21.422

Punct început	X / Y	Punct sfârșit	X / Y	Lungime segment (** (m)
6	353.754,76 285.147,4	7	353.736,84 285.139,11	19.745
7	353.736,84 285.139,11	8	353.717,47 285.130,02	21.397
8	353.717,47 285.130,02	9	353.707,596 285.125,447	10.882
9	353.707,596 285.125,447	1	353.985,765 285.135,884	278.365

\*\* Lungimile segmentelor sunt determinate în planul de proiecție Stereo 70 și sunt rotunjite la 1 milimetru.

\*\*\* Distanța dintre puncte este formată din segmente cumulate ce sunt mai mici decât valoarea 1 milimetru.





**DATE DESPRE IMOBILUL NR. 4251**

Oficiul de Cadastru și Publicitate Imobiliară DOLJ  
Biroul de Cadastru și Publicitate Imobiliară Craiova

**A. Partea I. Descrierea imobilului**

TEREN Extravilan

Adresa: Jud. Dolj, T 60, P 3

Nr. Crt	Nr cadastral Nr. topografic	Suprafața* (mp)	Observații / Referințe
A1	32675	Din acte: 10.000 Masurata: 8.964	Sector cadastral:19 Teren neimprejmuit;

**B. Partea II. Proprietari și acte**

Inscrieri privitoare la dreptul de proprietate și alte drepturi reale		Referințe
<b>121931 / 12/06/2019</b>		
Act Notarial nr. CVC:1878, din 11/06/2019 emis de Budiana Ionut Razvan ;		
B1	Intabulare, drept de PROPRIETATE, dobandit prin Conventie, cota actuala 1/1, cota initiala 1/1 1) SOCIETATEA AGROLUDY BICU SRL , CIF:32991475	A1

**C. Partea III. SARCINI .**

Inscrieri privind dezmembramintele dreptului de proprietate, drepturi reale de garanție și sarcini	Referințe
NU SUNT	

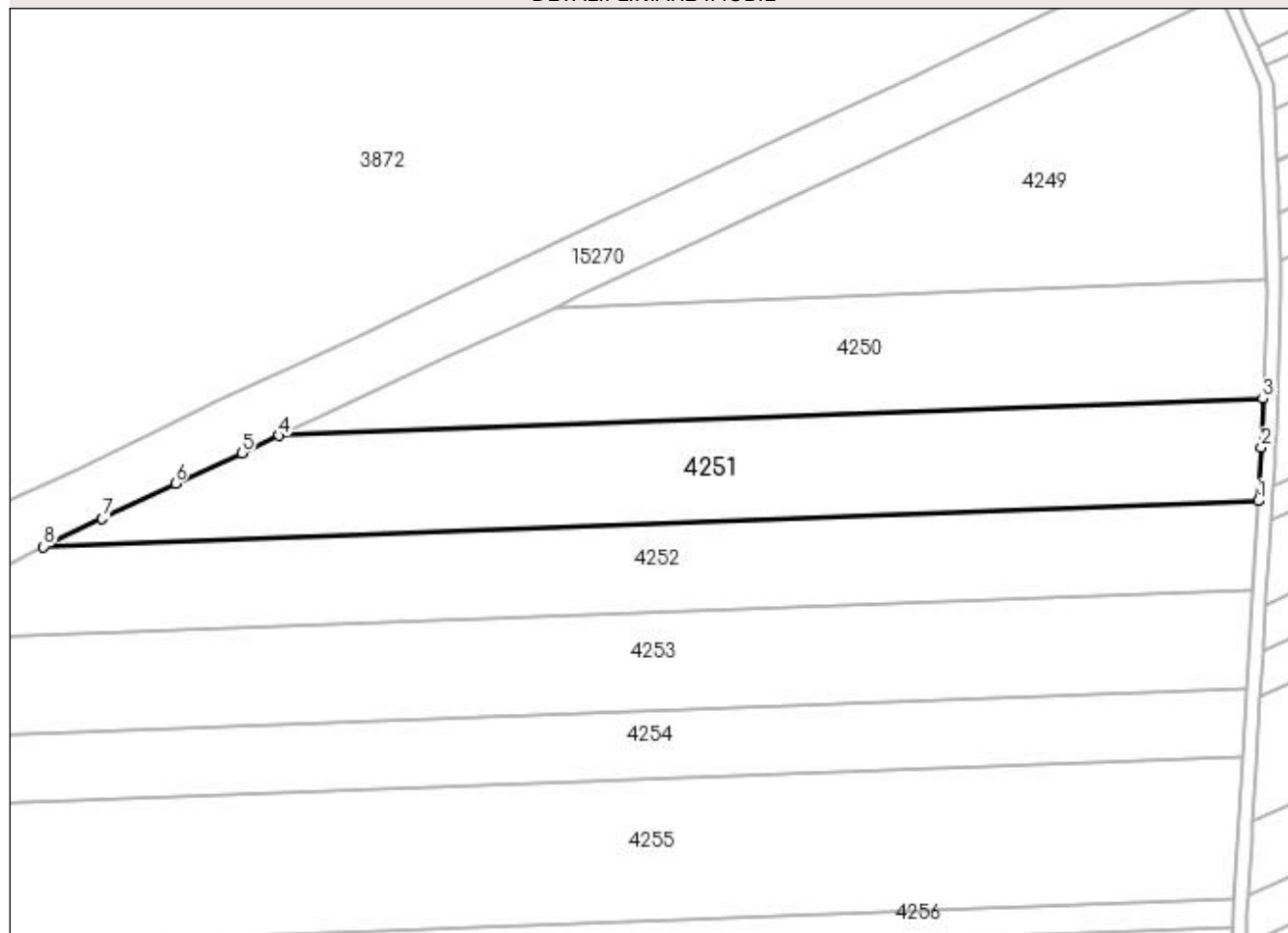
## Anexa Nr. 1 La Partea I

## Teren

Nr cadastral	Suprafața (mp)*	Observații / Referințe
32675	Din acte: 10.000 Masurata: 8.964	

\* Suprafața este determinată în planul de proiecție Stereo 70.

## DETALII LINIARE IMOBIL



## Date referitoare la teren

Crt	Categorie folosință	Intra vilan	Suprafața (mp)	Tarla	Parcelă	Nr. topo	Observații / Referințe
1	arabil	NU	8.964	60	3	-	

## Lungime Segmente

1) Valorile lungimilor segmentelor sunt obținute din proiecție în plan.

Punct început	X / Y	Punct sfârșit	X / Y	Lungime segment (** (m)
1	353.984,395 285.107,024	2	353.985,3 285.122,07	15.073
2	353.985,3 285.122,07	3	353.985,765 285.135,884	13.822
3	353.985,765 285.135,884	4	353.707,596 285.125,447	278.365
4	353.707,596 285.125,447	5	353.697,13 285.120,6	11.534
5	353.697,13 285.120,6	6	353.678,37 285.111,96	20.654

Punct început	X / Y	Punct sfârșit	X / Y	Lungime segment (** (m)
6	353.678,37 285.111,96	7	353.657,64 285.102,04	22.981
7	353.657,64 285.102,04	8	353.641,11 285.094,14	18.321
8	353.641,11 285.094,14	1	353.984,395 285.107,024	343.527

\*\* Lungimile segmentelor sunt determinate în planul de proiecție Stereo 70 și sunt rotunjite la 1 milimetru.

\*\*\* Distanța dintre puncte este formată din segmente cumulate ce sunt mai mici decât valoarea 1 milimetru.



**DATE DESPRE IMOBILUL NR. 4252**

Oficiul de Cadastru și Publicitate Imobiliară DOLJ  
Biroul de Cadastru și Publicitate Imobiliară Craiova

**A. Partea I. Descrierea imobilului**

TEREN Extravilan

Adresa: Jud. Dolj, T 60, P 4

Nr. Crt	Nr cadastral Nr. topografic	Suprafața* (mp)	Observații / Referințe
A1		Din acte: 10.700 Masurata: 9.321	Sector cadastral:19 Teren neimprejmuit; PROCENT DIMINUARE 12.88%;

**B. Partea II. Proprietari și acte**

Inscrieri privitoare la dreptul de proprietate și alte drepturi reale		Referințe
<b>0 / 19/05/2022</b>		
Act Administrativ nr. TDP:4157, din 26/08/2004 emis de COMISIA JUDETEANA DOLJ (CERTIF. DE DECES: DP064117/03.01.2004;);		
B1	Intabulare, drept de PROPRIETATE, dobandit prin Reconstituire, cota actuala 1/1, cota initiala 1/1 1) <b>NEGRET FLOAREA, DECEDAT DEFUNCT:Da</b>	A1

**C. Partea III. SARCINI .**

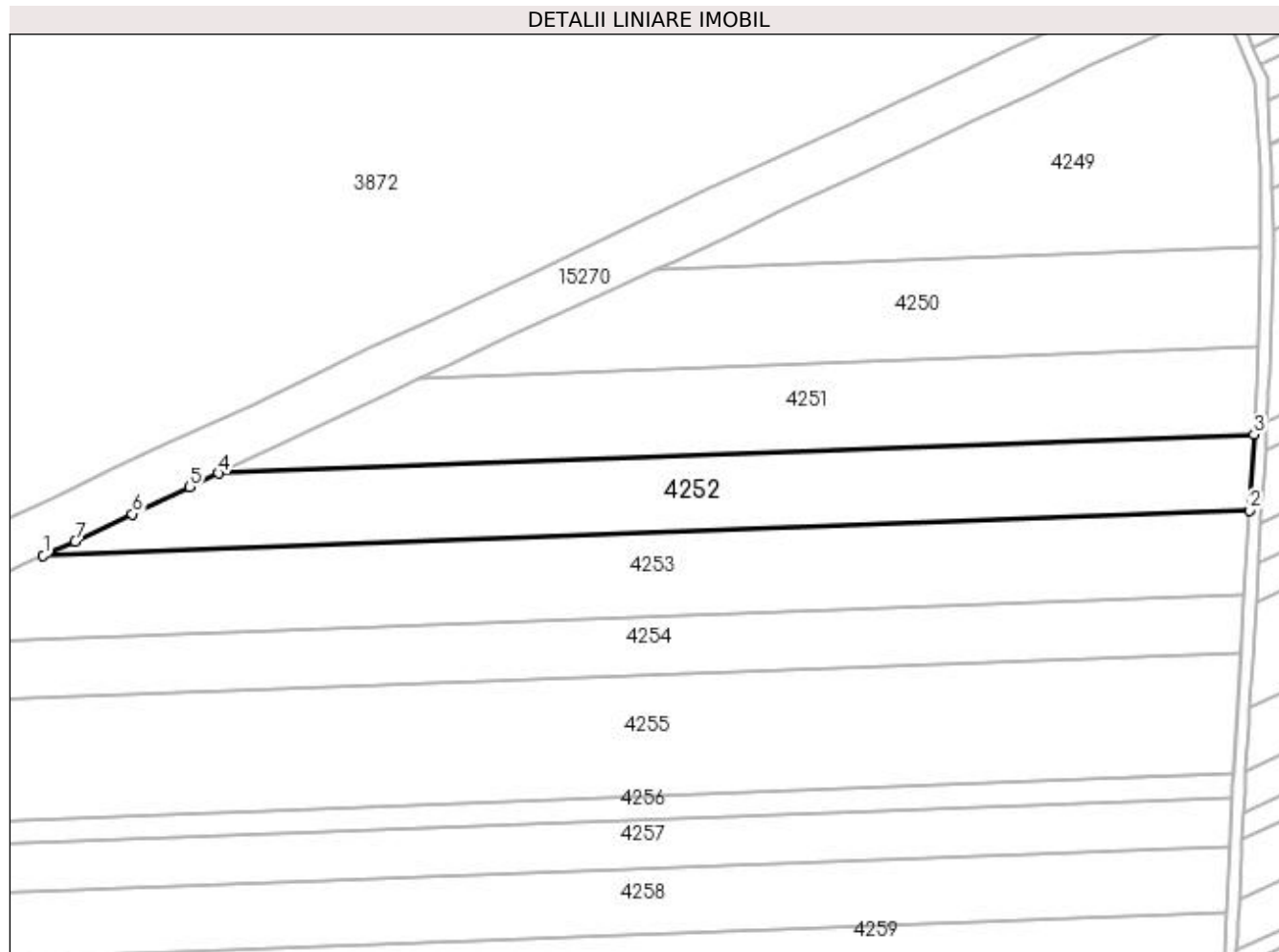
Inscrieri privind dezmembramintele dreptului de proprietate, drepturi reale de garanție și sarcini	Referințe
NU SUNT	

## Anexa Nr. 1 La Partea I

## Teren

Nr cadastral	Suprafața (mp)*	Observații / Referințe
	Din acte: 10.700 Masurata: 9.321	PROCENT DIMINUARE 12.88%;

\* Suprafața este determinată în planul de proiecție Stereo 70.



## Date referitoare la teren

Crt	Categorie folosință	Intra vilan	Suprafața (mp)	Tarla	Parcelă	Nr. topo	Observații / Referințe
1	arabil	NU	9.321	60	4	-	

## Lungime Segmente

1) Valorile lungimilor segmentelor sunt obținute din proiecție în plan.

Punct început	X / Y	Punct sfârșit	X / Y	Lungime segment (** (m)
1	353.582,937 285.066,863	2	353.982,883 285.081,876	400.228
2	353.982,883 285.081,876	3	353.984,395 285.107,024	25.193
3	353.984,395 285.107,024	4	353.641,11 285.094,14	343.527
4	353.641,11 285.094,14	5	353.631,59 285.089,59	10.551
5	353.631,59 285.089,59	6	353.612,48 285.080,71	21.072

Punct început	X / Y	Punct sfârșit	X / Y	Lungime segment (** (m)
6	353.612,48 285.080,71	7	353.593,52 285.071,66	21.009
7	353.593,52 285.071,66	1	353.582,937 285.066,863	11.619

\*\* Lungimile segmentelor sunt determinate în planul de proiecție Stereo 70 și sunt rotunjite la 1 milimetru.

\*\*\* Distanța dintre puncte este formată din segmente cumulate ce sunt mai mici decât valoarea 1 milimetru.





**DATE DESPRE IMOBILUL NR. 4253**

Oficiul de Cadastru și Publicitate Imobiliară DOLJ  
Biroul de Cadastru și Publicitate Imobiliară Craiova

**A. Partea I. Descrierea imobilului**

TEREN Extravilan

Adresa: Jud. Dolj, T 60, P 5

Nr. Crt	Nr cadastral Nr. topografic	Suprafața* (mp)	Observații / Referințe
A1	30418	Din acte: 13.000 Masurata: 12.011	Sector cadastral:19 Teren neimpregmuit;

**B. Partea II. Proprietari și acte**

Inscrieri privitoare la dreptul de proprietate și alte drepturi reale		Referințe
<b>24814 / 28/03/2012</b>		
Act Notarial nr. CVC:622, din 21/03/2012 emis de NP Stoenescu FI ;		
B1	Intabulare, drept de PROPRIETATE, dobandit prin Conventie, cota actuala 19/20, cota initiala 19/20 1) BICU LAURENTIU	A1
<b>31361 / 04/03/2016</b>		
Act Notarial nr. ACT DE PARTAJ VOLUNTAR:790, din 19/02/2016 emis de NP Floricel MIHAI-MARIAN ;		
B2	Intabulare, drept de PROPRIETATE, dobandit prin Iesire Din Indiviziune, cota actuala 1/20, cota initiala 1/20 1) BICU LAURENTIU	A1

**C. Partea III. SARCINI .**

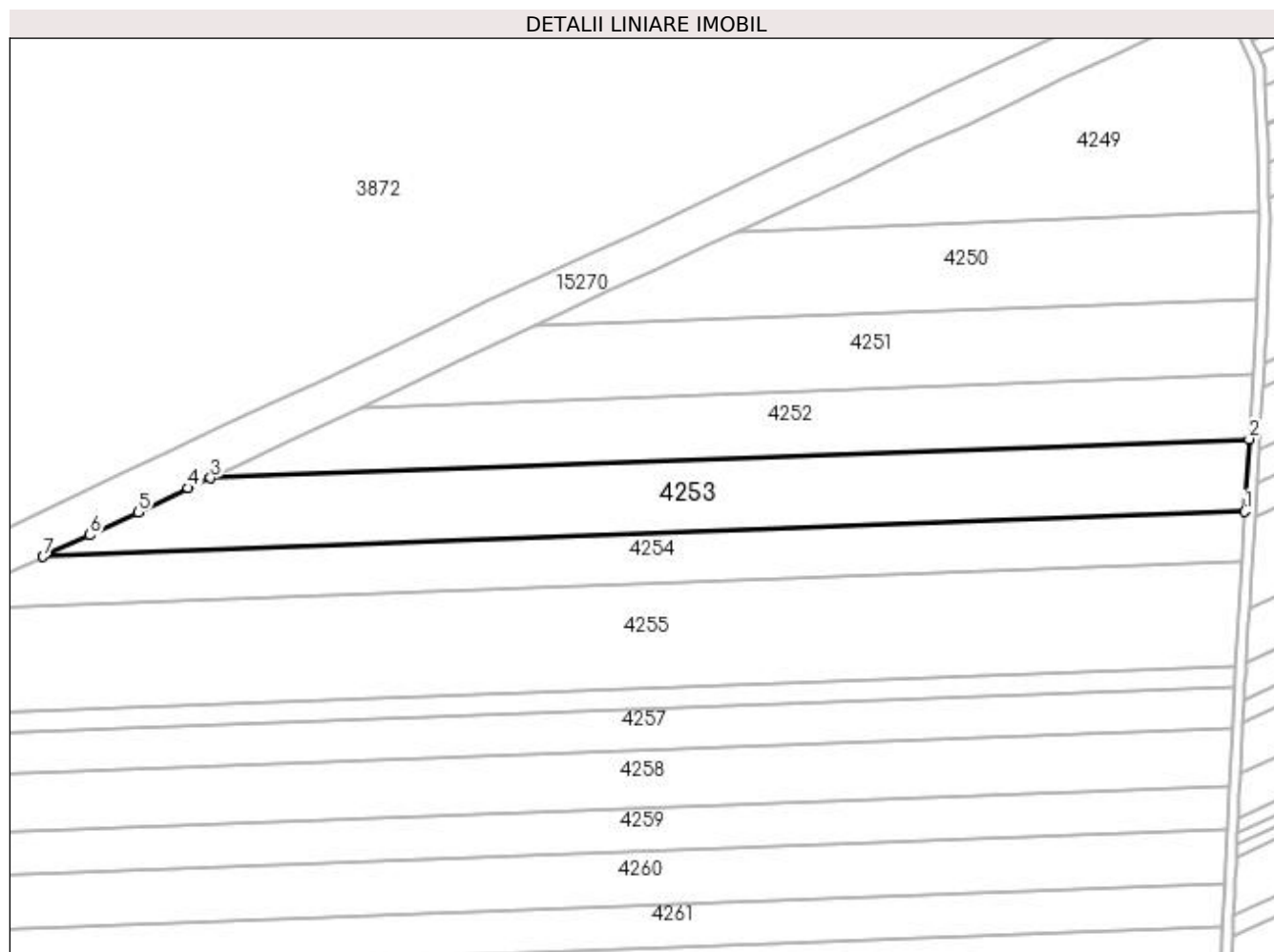
Inscrieri privind dezmembramintele dreptului de proprietate, drepturi reale de garanție și sarcini	Referințe
NU SUNT	

## Anexa Nr. 1 La Partea I

## Teren

Nr cadastral	Suprafața (mp)*	Observații / Referințe
30418	Din acte: 13.000 Masurata: 12.011	

\* Suprafața este determinată în planul de proiecție Stereo 70.



## Date referitoare la teren

Crt	Categorie folosință	Intravilan	Suprafața (mp)	Tarla	Parcelă	Nr. topo	Observații / Referințe
1	arabil	NU	12.011	60	5	-	

## Lungime Segmente

1) Valorile lungimilor segmentelor sunt obținute din proiecție în plan.

Punct început	X / Y	Punct sfârșit	X / Y	Lungime segment (** (m)
1	353.981,203 285.053,957	2	353.982,883 285.081,876	27.97
2	353.982,883 285.081,876	3	353.582,937 285.066,863	400.228
3	353.582,937 285.066,863	4	353.574,39 285.062,99	9.384
4	353.574,39 285.062,99	5	353.555,07 285.053,63	21.468

Punct început	X / Y	Punct sfârșit	X / Y	Lungime segment (** (m)
5	353.555,07 285.053,63	6	353.536,52 285.044,87	20.514
6	353.536,52 285.044,87	7	353.518,5 285.036,588	19.832
7	353.518,5 285.036,588	1	353.981,203 285.053,957	463.029

\*\* Lungimile segmentelor sunt determinate în planul de proiecție Stereo 70 și sunt rotunjite la 1 milimetru.

\*\*\* Distanța dintre puncte este formată din segmente cumulate ce sunt mai mici decât valoarea 1 milimetru.



**DATE DESPRE IMOBILUL NR. 4254**

Oficiul de Cadastru și Publicitate Imobiliară DOLJ  
Biroul de Cadastru și Publicitate Imobiliară Craiova

**A. Partea I. Descrierea imobilului**

TEREN Extravilan

Adresa: Jud. Dolj, T 60, P 6

Nr. Crt	Nr cadastral Nr. topografic	Suprafața* (mp)	Observații / Referințe
A1	30406	Din acte: 10.000 Masurata: 9.233	Sector cadastral:19 Teren neimpregmuit;

**B. Partea II. Proprietari și acte**

Inscrieri privitoare la dreptul de proprietate și alte drepturi reale		Referințe
<b>25712 / 30/03/2012</b>		
Act Notarial nr. CVC:692, din 29/03/2012 emis de NP Stoenescu FI ;		
B1	Intabulare, drept de PROPRIETATE, dobandit prin Conventie, cota actuala 19/20, cota initiala 19/20 1) BICU LAURENTIU	A1
<b>31357 / 04/03/2016</b>		
Act Notarial nr. ACT DE PARTAJ VOLUNTAR:790, din 19/02/2016 emis de NP Floricel MIHAI-MARIAN ;		
B2	Intabulare, drept de PROPRIETATE, dobandit prin Iesire Din Indiviziune, cota actuala 1/20, cota initiala 1/20 1) BICU LAURENTIU	A1

**C. Partea III. SARCINI .**

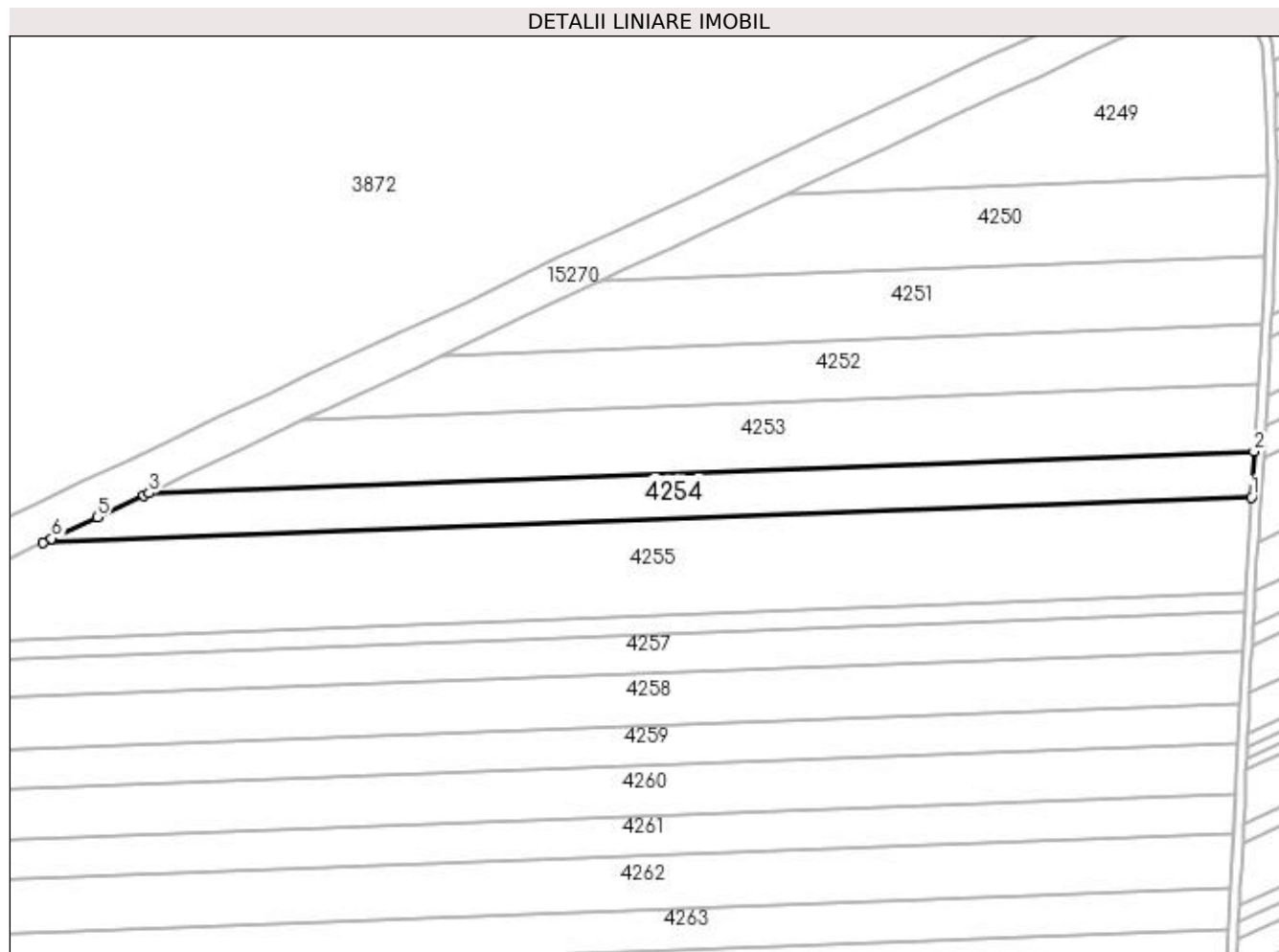
Inscrieri privind dezmembramintele dreptului de proprietate, drepturi reale de garanție și sarcini	Referințe
NU SUNT	

## Anexa Nr. 1 La Partea I

## Teren

Nr cadastral	Suprafața (mp)*	Observații / Referințe
30406	Din acte: 10.000 Masurata: 9.233	

\* Suprafața este determinată în planul de proiecție Stereo 70.



## Date referitoare la teren

Crt	Categorie folosință	Intravilan	Suprafața (mp)	Tarla	Parcelă	Nr. topo	Observații / Referințe
1	arabil	NU	9.233	60	6	-	

## Lungime Segmente

1) Valorile lungimilor segmentelor sunt obținute din proiecție în plan.

Punct început	X / Y	Punct sfârșit	X / Y	Lungime segment (** (m)
1	353.980,054 285.034,846	2	353.981,203 285.053,957	19.146
2	353.981,203 285.053,957	3	353.518,5 285.036,588	463.029
3	353.518,5 285.036,588	4	353.516,48 285.035,66	2.223
4	353.516,48 285.035,66	5	353.496,93 285.026,44	21.615
5	353.496,93 285.026,44	6	353.477,89 285.017,52	21.026

Punct început	X / Y	Punct sfârșit	X / Y	Lungime segment (** (m)
6	353.477,89 285.017,52	7	353.474,339 285.015,862	3.919
7	353.474,339 285.015,862	1	353.980,054 285.034,846	506.071

\*\* Lungimile segmentelor sunt determinate în planul de proiecție Stereo 70 și sunt rotunjite la 1 milimetru.

\*\*\* Distanța dintre puncte este formată din segmente cumulate ce sunt mai mici decât valoarea 1 milimetru.





**DATE DESPRE IMOBILUL NR. 4255**

Oficiul de Cadastru și Publicitate Imobiliară DOLJ  
Biroul de Cadastru și Publicitate Imobiliară Craiova

**A. Partea I. Descrierea imobilului**

TEREN Extravilan

Adresa: Jud. Dolj, T 60, P 7

Nr. Crt	Nr cadastral Nr. topografic	Suprafața* (mp)	Observații / Referințe
A1		Din acte: 25.000 Masurata: 21.779	Sector cadastral:19 Teren neimprejmuit; PROCENT DIMINUARE 12.88%;

**B. Partea II. Proprietari și acte**

Inscrieri privitoare la dreptul de proprietate și alte drepturi reale		Referințe
<b>0 / 19/05/2022</b>		
Act Administrativ nr. TDP:752-58782, din 17/03/1994 emis de COMISIA JUDETEANA DOLJ;		
B1	Intabulare, drept de PROPRIETATE, dobandit prin Reconstituire, cota actuala 1/1, cota initiala 1/1 1) ROTARU DELIA, LIPSA CNP	A1

**C. Partea III. SARCINI .**

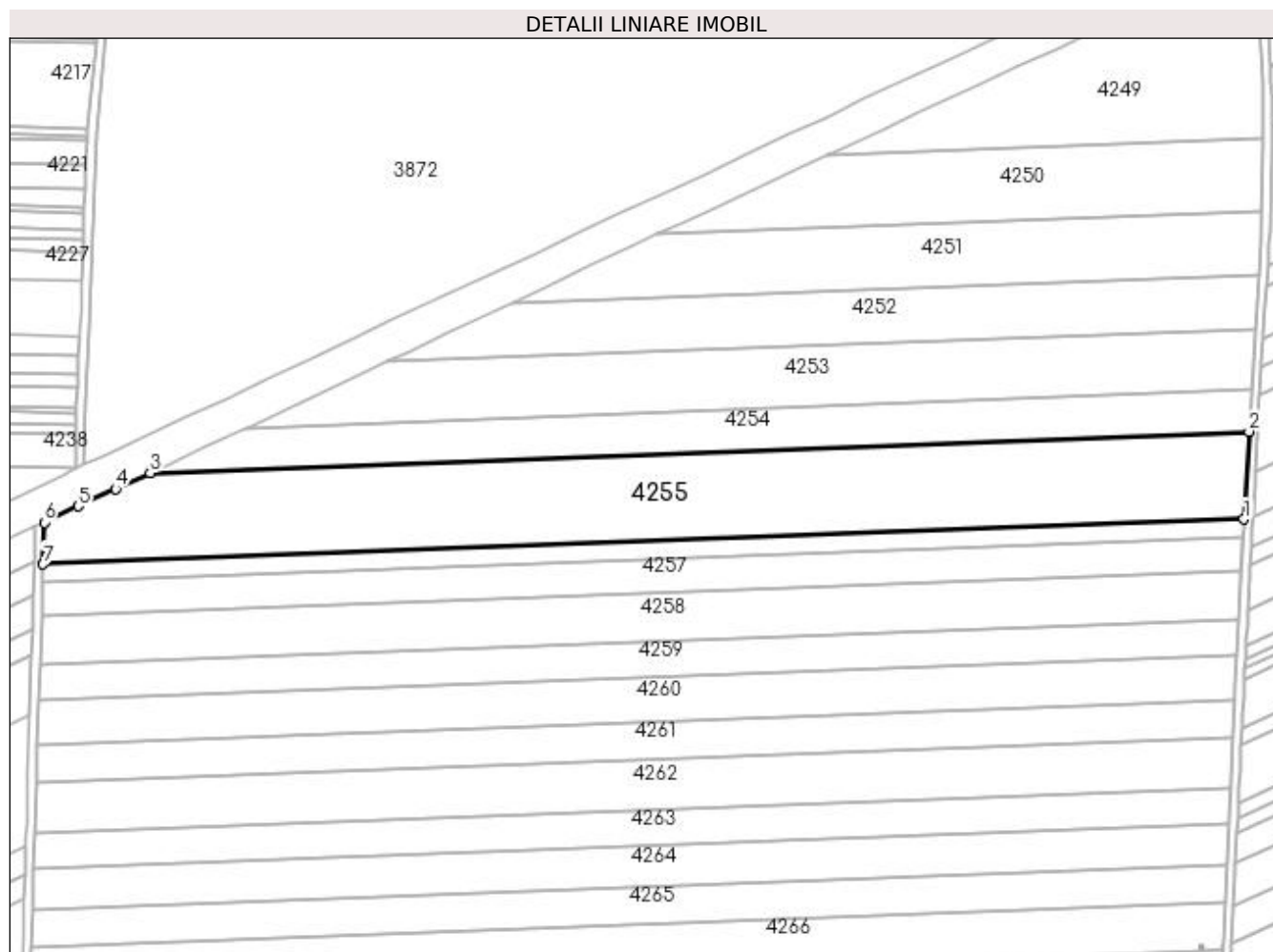
Inscrieri privind dezmembramintele dreptului de proprietate, drepturi reale de garanție și sarcini	Referințe
NU SUNT	

## Anexa Nr. 1 La Partea I

## Teren

Nr cadastral	Suprafața (mp)*	Observații / Referințe
	Din acte: 25.000 Masurata: 21.779	PROCENT DIMINUARE 12.88%;

\* Suprafața este determinată în planul de proiecție Stereo 70.



## Date referitoare la teren

Crt	Categorie folosință	Intravilan	Suprafața (mp)	Tarla	Parcelă	Nr. topo	Observații / Referințe
1	arabil	NU	21.779	60	7	-	

## Lungime Segmente

1) Valorile lungimilor segmentelor sunt obținute din proiecție în plan.

Punct început	X / Y	Punct sfârșit	X / Y	Lungime segment (** (m)
1	353.977,626 284.994,472	2	353.980,054 285.034,846	40.447
2	353.980,054 285.034,846	3	353.474,339 285.015,862	506.071
3	353.474,339 285.015,862	4	353.458,6 285.008,51	17.371
4	353.458,6 285.008,51	5	353.441,3 285.000,5	19.064

Punct început	X / Y	Punct sfârșit	X / Y	Lungime segment (** (m)
5	353.441,3 285.000,5	6	353.425,724 284.992,989	17.292
6	353.425,724 284.992,989	7	353.425,132 284.973,732	19.266
7	353.425,132 284.973,732	1	353.977,626 284.994,472	552.883

\*\* Lungimile segmentelor sunt determinate în planul de proiecție Stereo 70 și sunt rotunjite la 1 milimetru.

\*\*\* Distanța dintre puncte este formată din segmente cumulate ce sunt mai mici decât valoarea 1 milimetru.



**DATE DESPRE IMOBILUL NR. 4256**

Oficiul de Cadastru și Publicitate Imobiliară DOLJ  
Biroul de Cadastru și Publicitate Imobiliară Craiova

**A. Partea I. Descrierea imobilului**

TEREN Extravilan

Adresa: Jud. Dolj, T 60, P 8

Nr. Crt	Nr cadastral Nr. topografic	Suprafața* (mp)	Observații / Referințe
A1		Din acte: 5.000 Masurata: 4.356	Sector cadastral:19 Teren neimprejmuit; PROCENT DIMINUARE 12.88%;

**B. Partea II. Proprietari și acte**

Inscrieri privitoare la dreptul de proprietate și alte drepturi reale		Referințe
<b>0 / 19/05/2022</b>		
Act Administrativ nr. TDP:4163, din 30/08/2004 emis de COMISIA JUDETEANA DOLJ (CERTIF. DE DECES: D10631125/02.05.2019);		
B1	Intabulare, drept de PROPRIETATE, dobandit prin Reconstituire, cota actuala 1/1, cota initiala 1/1 1) <b>TONCEA TUDOR</b> , DECEDAT DEFUNCT:Da	A1

**C. Partea III. SARCINI .**

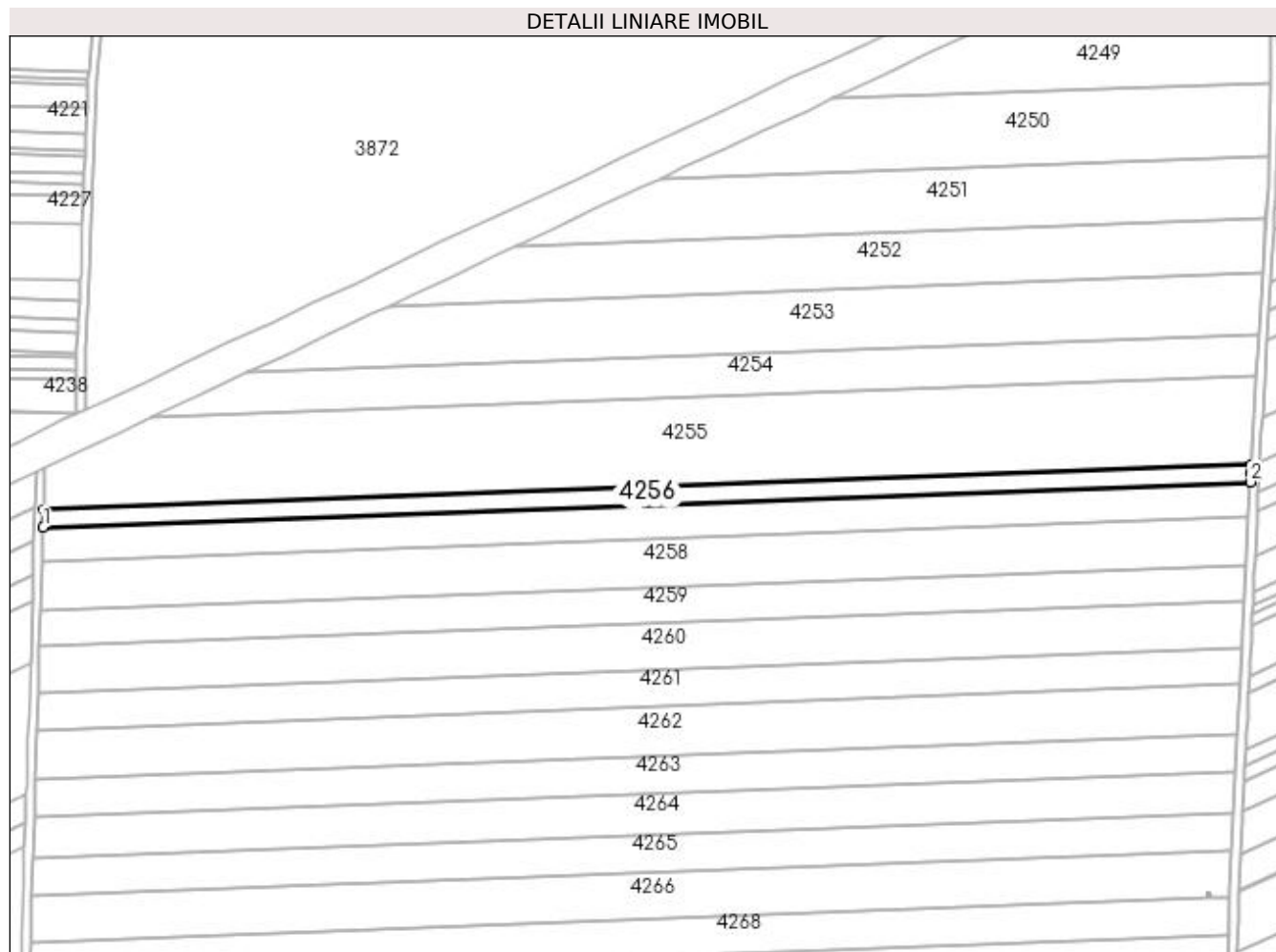
Inscrieri privind dezmembramintele dreptului de proprietate, drepturi reale de garanție și sarcini	Referințe
NU SUNT	

## Anexa Nr. 1 La Partea I

## Teren

Nr cadastral	Suprafața (mp)*	Observații / Referințe
	Din acte: 5.000 Masurata: 4.356	PROCENT DIMINUARE 12.88%;

\* Suprafața este determinată în planul de proiecție Stereo 70.



## Date referitoare la teren

Crt	Categorie folosință	Intra vilan	Suprafața (mp)	Tarla	Parcelă	Nr. topo	Observații / Referințe
1	arabil	NU	4.356	60	8	-	

## Lungime Segmente

1) Valorile lungimilor segmentelor sunt obținute din proiecție în plan.

Punct început	X / Y	Punct sfârșit	X / Y	Lungime segment (** (m)
1	353.424,889 284.965,837	2	353.977,195 284.986,57	552.695
2	353.977,195 284.986,57	3	353.977,4 284.990,72	4.155
3	353.977,4 284.990,72	4	353.977,626 284.994,472	3.759
4	353.977,626 284.994,472	5	353.425,132 284.973,732	552.883
5	353.425,132 284.973,732	1	353.424,889 284.965,837	7.899

**\*\* Lungimile segmentelor sunt determinate în planul de proiecție Stereo 70 și sunt rotunjite la 1 milimetru.**

**\*\*\* Distanța dintre puncte este formată din segmente cumulate ce sunt mai mici decât valoarea 1 milimetru.**





**DATE DESPRE IMOBILUL NR. 4257**

Oficiul de Cadastru și Publicitate Imobiliară DOLJ  
Biroul de Cadastru și Publicitate Imobiliară Craiova

**A. Partea I. Descrierea imobilului**

TEREN Extravilan

Adresa: Jud. Dolj, T 60, P 9

Nr. Crt	Nr cadastral Nr. topografic	Suprafața* (mp)	Observații / Referințe
A1		Din acte: 10.100 Masurata: 8.799	Sector cadastral:19 Teren neimprejmuit; PROCENT DIMINUARE 12.88%;

**B. Partea II. Proprietari și acte**

Inscrieri privitoare la dreptul de proprietate și alte drepturi reale		Referințe
<b>0 / 19/05/2022</b>		
Act Administrativ nr. TDP:648-48415, din 14/03/1994 emis de COMISIA JUDETEANA DOLJ;		
B1	Intabulare, drept de PROPRIETATE, dobandit prin Reconstituire, cota actuala 1/1, cota initiala 1/1 1) CATANA VASILE, LIPSA CNP	A1

**C. Partea III. SARCINI .**

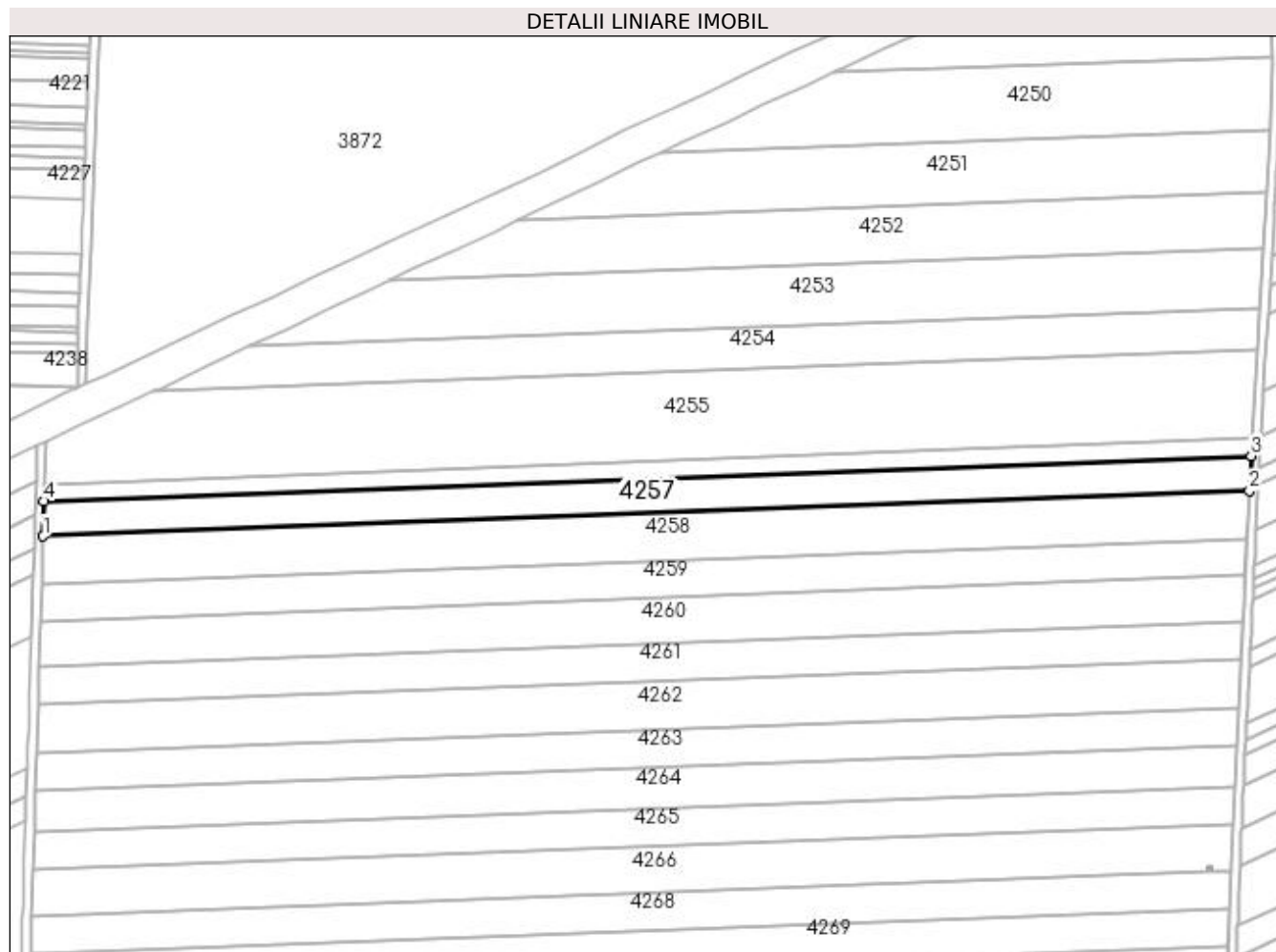
Inscrieri privind dezmembramintele dreptului de proprietate, drepturi reale de garanție și sarcini	Referințe
NU SUNT	

## Anexa Nr. 1 La Partea I

## Teren

Nr cadastral	Suprafața (mp)*	Observații / Referințe
	Din acte: 10.100 Masurata: 8.799	PROCENT DIMINUARE 12.88%;

\* Suprafața este determinată în planul de proiecție Stereo 70.



## Date referitoare la teren

Crt	Categorie folosință	Intra vilan	Suprafața (mp)	Tarla	Parcelă	Nr. topo	Observații / Referințe
1	arabil	NU	8.799	60	9	-	

## Lungime Segmente

1) Valorile lungimilor segmentelor sunt obținute din proiecție în plan.

Punct început	X / Y	Punct sfârșit	X / Y	Lungime segment (** (m)
1	353.424,398 284.949,883	2	353.976,408 284.970,605	552.399
2	353.976,408 284.970,605	3	353.977,195 284.986,57	15.984
3	353.977,195 284.986,57	4	353.424,889 284.965,837	552.695
4	353.424,889 284.965,837	1	353.424,398 284.949,883	15.962

**\*\* Lungimile segmentelor sunt determinate în planul de proiecție Stereo 70 și sunt rotunjite la 1 milimetru.**

**\*\*\* Distanța dintre puncte este formată din segmente cumulate ce sunt mai mici decât valoarea 1 milimetru.**



**DATE DESPRE IMOBILUL NR. 4258**

Oficiul de Cadastru și Publicitate Imobiliară DOLJ  
Biroul de Cadastru și Publicitate Imobiliară Craiova

**A. Partea I. Descrierea imobilului**

TEREN Extravilan

Adresa: Jud. Dolj, T 60, P 10

Nr. Crt	Nr cadastral Nr. topografic	Suprafața* (mp)	Observații / Referințe
A1	31165	Din acte: 13.300 Masurata: 12.208	Sector cadastral:19 Teren neimprejmut;

**B. Partea II. Proprietari și acte**

Inscrieri privitoare la dreptul de proprietate și alte drepturi reale	Referințe
<b>77251 / 02/07/2015</b>	
Hotarare Judecatoreasca nr. SC:515, din 07/03/2013 emis de JUDECATORIA CALAFAT (DOSAR NR 829/201/2013 );	
B1	A1
Intabulare, drept de PROPRIETATE, dobandit prin Hotarare Judecatoreasca, cota actuala 1/1, cota initiala 1/1	
1) <b>SC ROMTEAM PROD SRL</b> , CIF:99999999999999, LIPSA CUI	

**C. Partea III. SARCINI .**

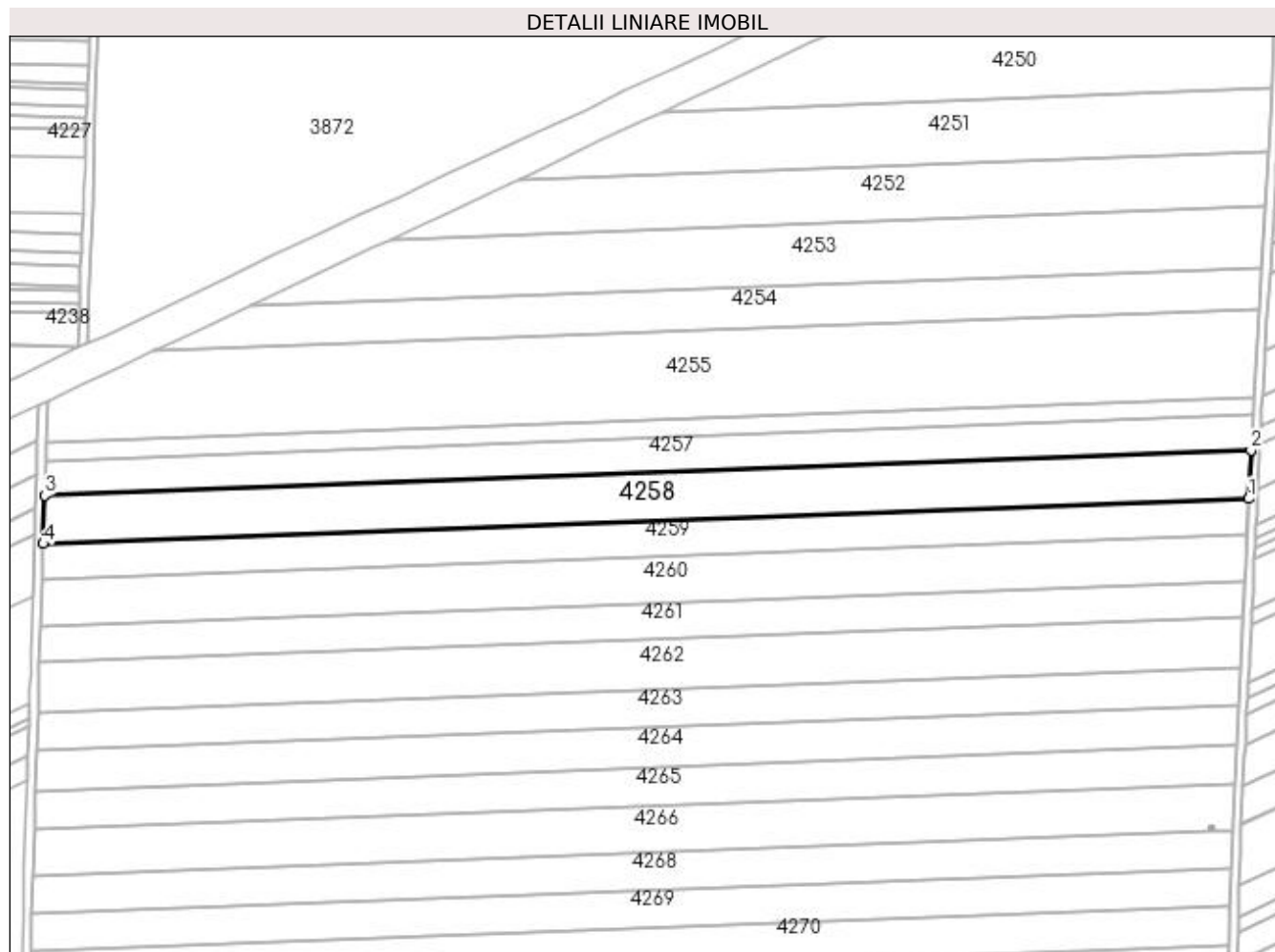
Inscrieri privind dezmembramintele dreptului de proprietate, drepturi reale de garanție și sarcini	Referințe
NU SUNT	

## Anexa Nr. 1 La Partea I

## Teren

Nr cadastral	Suprafața (mp)*	Observații / Referințe
31165	Din acte: 13.300 Masurata: 12.208	

\* Suprafața este determinată în planul de proiecție Stereo 70.



## Date referitoare la teren

Crt	Categorie folosință	Intra vilan	Suprafața (mp)	Tarla	Parcelă	Nr. topo	Observații / Referințe
1	arabil	NU	12.208	60	10	-	

## Lungime Segmente

1) Valorile lungimilor segmentelor sunt obținute din proiecție în plan.

Punct început	X / Y	Punct sfârșit	X / Y	Lungime segment (** (m)
1	353.975,315 284.948,44	2	353.976,408 284.970,605	22.192
2	353.976,408 284.970,605	3	353.424,398 284.949,883	552.399
3	353.424,398 284.949,883	4	353.423,717 284.927,733	22.16
4	353.423,717 284.927,733	1	353.975,315 284.948,44	551.987

**\*\* Lungimile segmentelor sunt determinate în planul de proiecție Stereo 70 și sunt rotunjite la 1 milimetru.**

**\*\*\* Distanța dintre puncte este formată din segmente cumulate ce sunt mai mici decât valoarea 1 milimetru.**





**DATE DESPRE IMOBILUL NR. 4259**

Oficiul de Cadastru și Publicitate Imobiliară DOLJ  
Biroul de Cadastru și Publicitate Imobiliară Craiova

**A. Partea I. Descrierea imobilului**

TEREN Extravilan

Adresa: Jud. Dolj, T 60, P 11

Nr. Crt	Nr cadastral Nr. topografic	Suprafața* (mp)	Observații / Referințe
A1	31151	Din acte: 10.000 Masurata: 9.165	Sector cadastral:19 Teren neimprejmuit;

**B. Partea II. Proprietari și acte**

Inscrieri privitoare la dreptul de proprietate și alte drepturi reale		Referințe
<b>77257 / 02/07/2015</b>		
Hotarare Judecatoreasca nr. SC:1053, din 24/06/2011 emis de JUDECATORIA CALAFAT;		
B1	Intabulare, drept de PROPRIETATE, dobandit prin Hotarare Judecatoreasca, cota actuala 1/1, cota initiala 1/1 1) <b>ROMTEAM PROD SRL</b> , CIF:15402740	A1

**C. Partea III. SARCINI .**

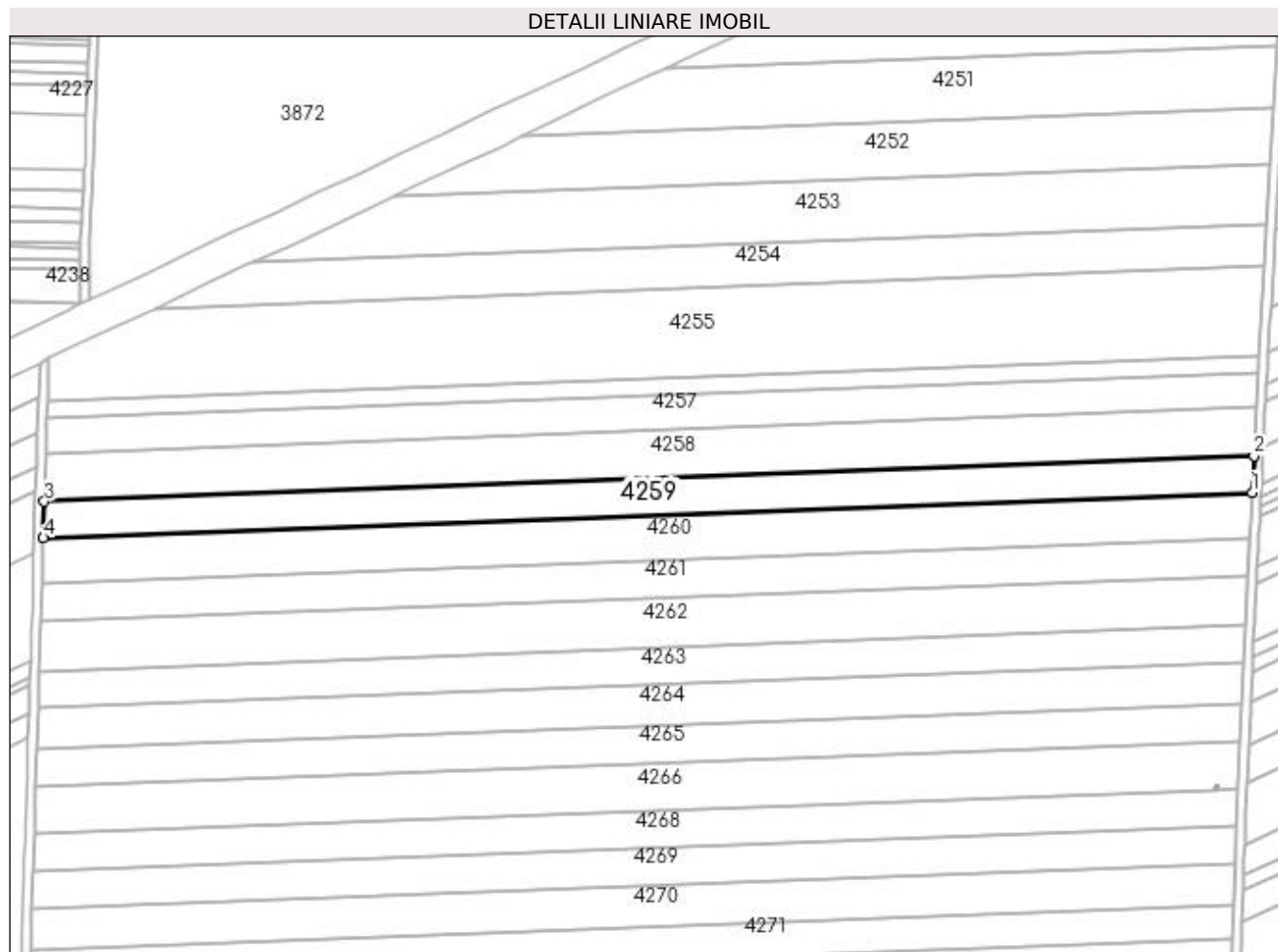
Inscrieri privind dezmembramintele dreptului de proprietate, drepturi reale de garanție și sarcini	Referințe
NU SUNT	

## Anexa Nr. 1 La Partea I

## Teren

Nr cadastral	Suprafața (mp)*	Observații / Referințe
31151	Din acte: 10.000 Masurata: 9.165	

\* Suprafața este determinată în planul de proiecție Stereo 70.



## Date referitoare la teren

Crt	Categorie folosință	Intra vilan	Suprafața (mp)	Tarla	Parcelă	Nr. topo	Observații / Referințe
1	arabil	NU	9.165	60	11	-	

## Lungime Segmente

1) Valorile lungimilor segmentelor sunt obținute din proiecție în plan.

Punct început	X / Y	Punct sfârșit	X / Y	Lungime segment (** (m)
1	353.974,494 284.931,789	2	353.975,315 284.948,44	16.671
2	353.975,315 284.948,44	3	353.423,717 284.927,733	551.987
3	353.423,717 284.927,733	4	353.423,205 284.911,094	16.647
4	353.423,205 284.911,094	1	353.974,494 284.931,789	551.677

**\*\* Lungimile segmentelor sunt determinate în planul de proiecție Stereo 70 și sunt rotunjite la 1 milimetru.**

**\*\*\* Distanța dintre puncte este formată din segmente cumulate ce sunt mai mici decât valoarea 1 milimetru.**



**DATE DESPRE IMOBILUL NR. 4260**

Oficiul de Cadastru și Publicitate Imobiliară DOLJ  
Biroul de Cadastru și Publicitate Imobiliară Craiova

**A. Partea I. Descrierea imobilului**

TEREN Extravilan

Nr. CF vechi:450

Nr. cadastral vechi:748

Adresa: Jud. Dolj, T 60, P 12

Nr. Crt	Nr cadastral Nr. topografic	Suprafața* (mp)	Observații / Referințe
A1	30143	Din acte: 12.300 Masurata: 11.470	Sector cadastral:19 Teren neimprejmuit;

**B. Partea II. Proprietari și acte**

Inscrieri privitoare la dreptul de proprietate și alte drepturi reale		Referințe
<b>47406 / 07/07/2011</b>		
Act Notarial nr. CVC:644, din 05/07/2011 emis de BNP GIURCAN GABRIELA ;		
B1	Intabulare, drept de PROPRIETATE, dobandit prin Conventie, cota actuala 1/1, cota initiala 1/1 1) <b>BICU LAURENTIU INTREPRINDERE INDIVIDUALA</b> , CIF:99999999999999, LIPSA CUI	A1
<b>10515 / 10/02/2012</b>		
Act Notarial nr. CONTRACT DE IPOTECA:375, din 09/02/2012 emis de BNP MARINESCU MARIA DANIELA ;		
B2	Se noteaza interdictia de instrainare si grevare in favoarea BANCA COMERCIALA FERVIARA SA	A1

**C. Partea III. SARCINI**

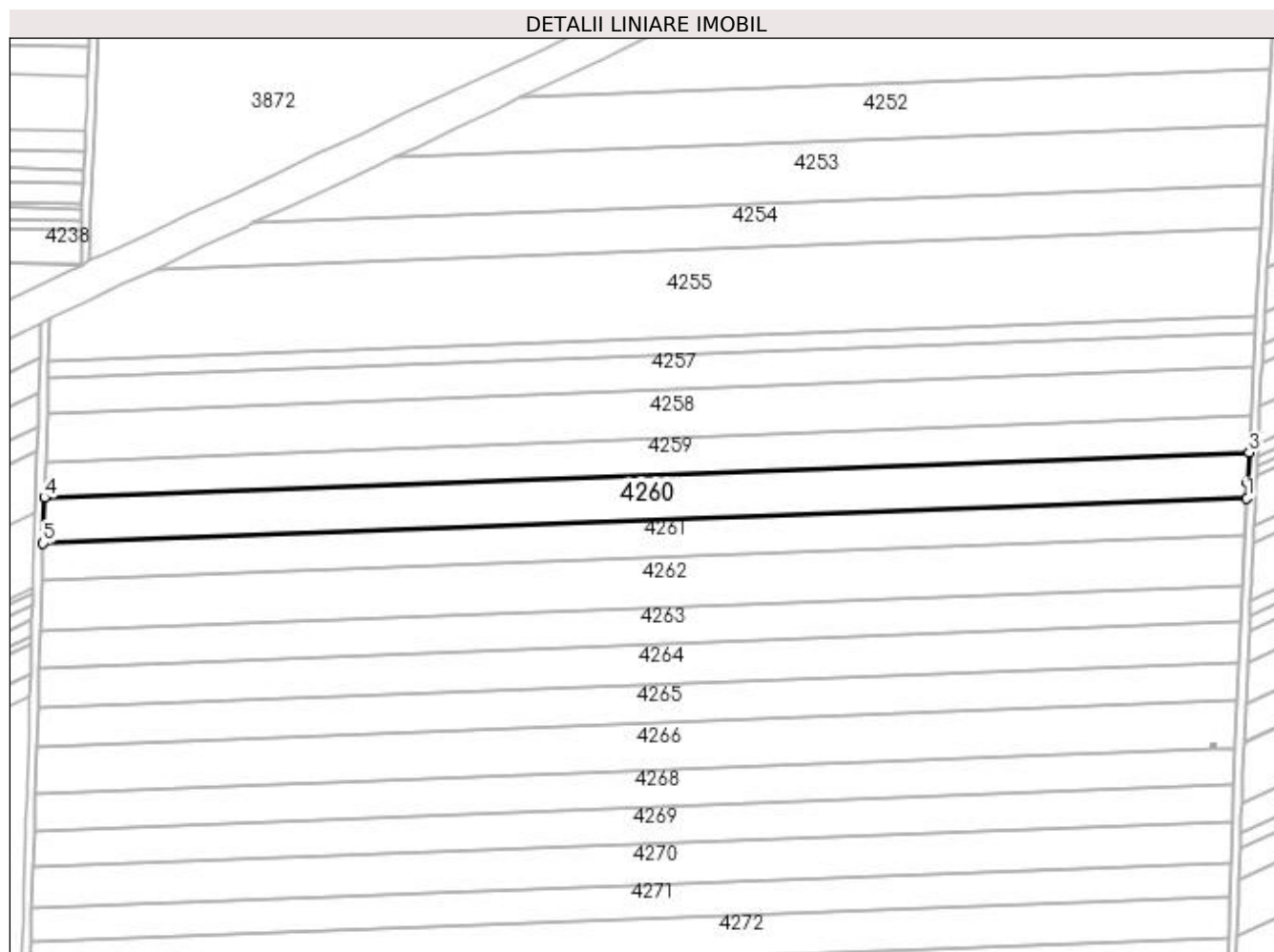
Inscrieri privind dezmembramintele dreptului de proprietate, drepturi reale de garanție și sarcini		Referințe
<b>10515 / 10/02/2012</b>		
Act Notarial nr. CONTRACT DE IPOTECA:375, din 09/02/2012 emis de BNP MARINESCU MARIA DANIELA ;		
C1	Intabulare, drept de IPOTECA, Valoare:2000000 RON+alte obligatii aferente creditului, dobandit prin Conventie, cota actuala 1/1, cota initiala 1/1 1) <b>BANCA COMERCIALA FERVIARA SA</b> , CIF:99999999999999, LIPSA CUI	A1

## Anexa Nr. 1 La Partea I

## Teren

Nr cadastral	Suprafața (mp)*	Observații / Referințe
30143	Din acte: 12.300 Masurata: 11.470	

\* Suprafața este determinată în planul de proiecție Stereo 70.



## Date referitoare la teren

Crt	Categorie folosință	Intra vilan	Suprafața (mp)	Tarla	Parcelă	Nr. topo	Observații / Referințe
1	arabil	NU	11.470	60	12	-	

## Lungime Segmente

1) Valorile lungimilor segmentelor sunt obținute din proiecție în plan.

Punct început	X / Y	Punct sfârșit	X / Y	Lungime segment (** (m)
1	353.973,465 284.910,938	2	353.973,828 284.918,29	7.361
2	353.973,828 284.918,29	3	353.974,494 284.931,789	13.515
3	353.974,494 284.931,789	4	353.423,205 284.911,094	551.677
4	353.423,205 284.911,094	5	353.422,564 284.890,257	20.847

Punct început	X / Y	Punct sfârșit	X / Y	Lungime segment (** (m)
5	353.422,564 284.890,257	1	353.973,465 284.910,938	551.289

\*\* Lungimile segmentelor sunt determinate în planul de proiecție Stereo 70 și sunt rotunjite la 1 milimetru.

\*\*\* Distanța dintre puncte este formată din segmente cumulate ce sunt mai mici decât valoarea 1 milimetru.





**DATE DESPRE IMOBILUL NR. 4261**

Oficiul de Cadastru și Publicitate Imobiliară DOLJ  
Biroul de Cadastru și Publicitate Imobiliară Craiova

**A. Partea I. Descrierea imobilului**

TEREN Extravilan

Nr. CF vechi:465  
Nr. cadastral vechi:763

Adresa: Jud. Dolj, T 60, P 13

Nr. Crt	Nr cadastral Nr. topografic	Suprafața* (mp)	Observații / Referințe
A1	30147	Din acte: 10.000 Masurata: 9.324	Sector cadastral:19 Teren neimprejmuit;

**B. Partea II. Proprietari și acte**

Inscrieri privitoare la dreptul de proprietate și alte drepturi reale		Referințe
<b>47411 / 07/07/2011</b>		
Act Notarial nr. CVC:644, din 05/07/2011 emis de BNP GIURCAN G ;		
B1	Intabulare, drept de PROPRIETATE, dobandit prin Conventie, cota actuala 1/1, cota initiala 1/1 1) <b>BICU LAURENTIU INTREPRINDERE INDIVIDUALA</b> , CIF:99999999999999, LIPSA CUI	A1
<b>10511 / 10/02/2012</b>		
Act Notarial nr. CONTRACT DE IPOTECA:375, din 09/02/2012 emis de BNP MARINESCU MARIA DANIELA ;		
B2	Se noteaza interdictia de grevare si instrainare in favoarea BANCA COMERCIALA FERVIARA SA SUCURSALA CRAIOVA	A1

**C. Partea III. SARCINI**

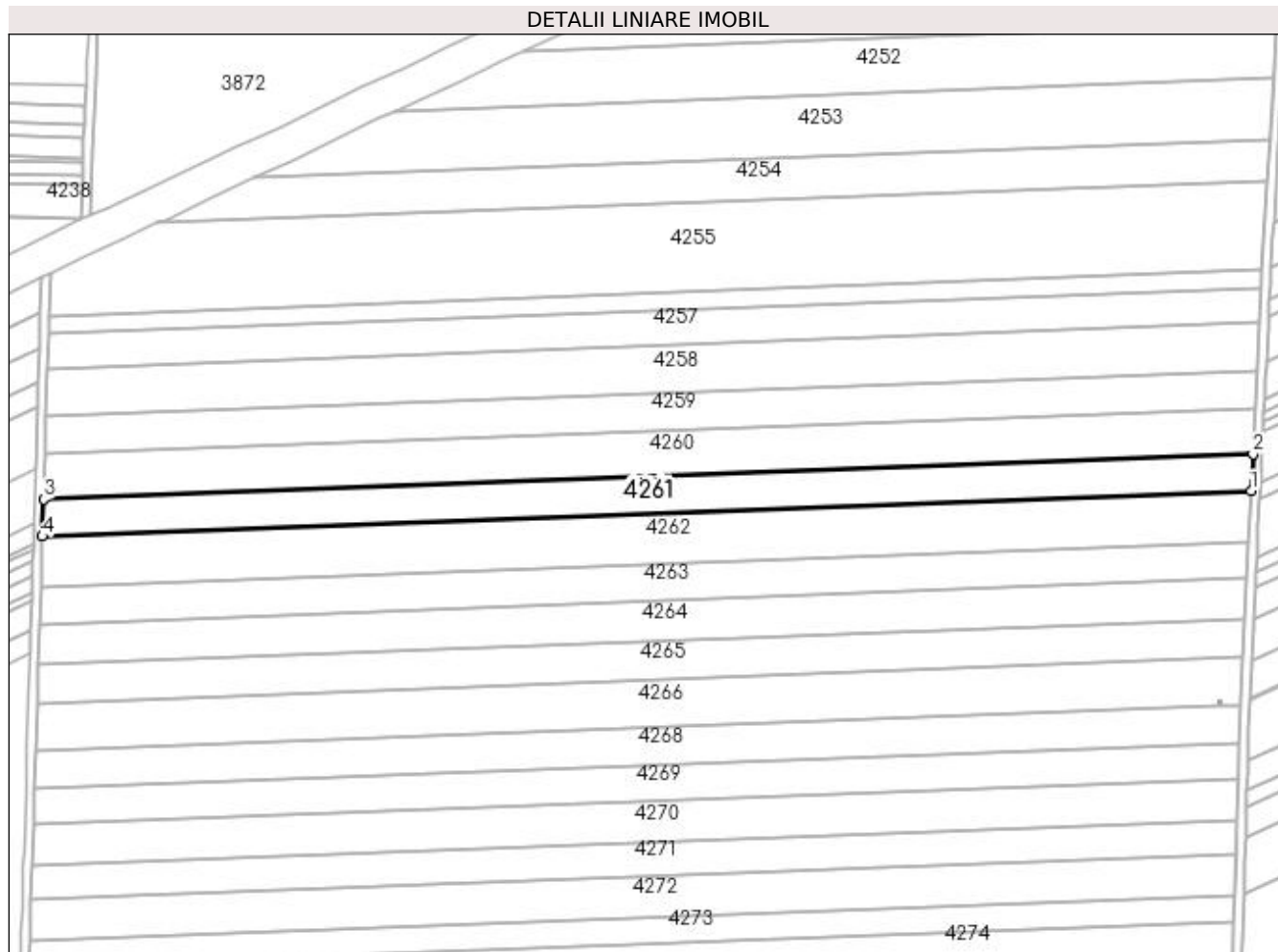
Inscrieri privind dezmembramintele dreptului de proprietate, drepturi reale de garanție și sarcini		Referințe
<b>10511 / 10/02/2012</b>		
Act Notarial nr. CONTRACT DE IPOTECA:375, din 09/02/2012 emis de BNP MARINESCU MARIA DANIELA ;		
C1	Intabulare, drept de IPOTECA, Valoare:2000000 RONsi celelalte obligatii de plata aferente creditului , dobandit prin Conventie, cota actuala 1/1, cota initiala 1/1 1) <b>BANCA COMERCIALA FERVIARA SA SUCURSALA CRAIOVA</b> , CIF:99999999999999, LIPSA CUI	A1

## Anexa Nr. 1 La Partea I

## Teren

Nr cadastral	Suprafața (mp)*	Observații / Referințe
30147	Din acte: 10.000 Masurata: 9.324	

\* Suprafața este determinată în planul de proiecție Stereo 70.



## Date referitoare la teren

Crt	Categorie folosință	Intra vilan	Suprafața (mp)	Tarla	Parcelă	Nr. topo	Observații / Referințe
1	arabil	NU	9.324	60	13	-	

## Lungime Segmente

1) Valorile lungimilor segmentelor sunt obținute din proiecție în plan.

Punct început	X / Y	Punct sfârșit	X / Y	Lungime segment (** (m)
1	353.972,629 284.893,976	2	353.973,465 284.910,938	16.983
2	353.973,465 284.910,938	3	353.422,564 284.890,257	551.289
3	353.422,564 284.890,257	4	353.422,043 284.873,307	16.958
4	353.422,043 284.873,307	1	353.972,629 284.893,976	550.974

**\*\* Lungimile segmentelor sunt determinate în planul de proiecție Stereo 70 și sunt rotunjite la 1 milimetru.**

**\*\*\* Distanța dintre puncte este formată din segmente cumulate ce sunt mai mici decât valoarea 1 milimetru.**



**DATE DESPRE IMOBILUL NR. 4262**

Oficiul de Cadastru și Publicitate Imobiliară DOLJ  
Biroul de Cadastru și Publicitate Imobiliară Craiova

**A. Partea I. Descrierea imobilului**

TEREN Extravilan

Nr. CF vechi:436

Nr. cadastral vechi:738

Adresa: Jud. Dolj, T 60, P 14

Nr. Crt	Nr cadastral Nr. topografic	Suprafața* (mp)	Observații / Referințe
A1	30150	Din acte: 13.500 Masurata: 12.591	Sector cadastral:19 Teren neimprejmit;

**B. Partea II. Proprietari și acte**

Inscrieri privitoare la dreptul de proprietate și alte drepturi reale		Referințe
<b>47416 / 07/07/2011</b>		
Act Notarial nr. CVC:644, din 05/07/2011 emis de BNP GIURCAN GABRIELA ;		
B1	Intabulare, drept de PROPRIETATE, dobandit prin Conventie, cota actuala 1/1, cota initiala 1/1 1) <b>BICU LAURENTIU INTREPRINDERE INDIVIDUALA</b> , CIF:99999999999999, LIPSA CUI	A1
<b>10751 / 10/02/2012</b>		
Act Notarial nr. CONTRACT DE IPOTECA:375, din 09/02/2012 emis de BNP MARINESCU MARIA DANIELA ;		
B2	Se noteaza interdictiile de instrainare si grevare in favoarea lui: <b>BANCA COMERCIALA FERVIARA SA - SUC CRAIOVA</b>	A1

**C. Partea III. SARCINI**

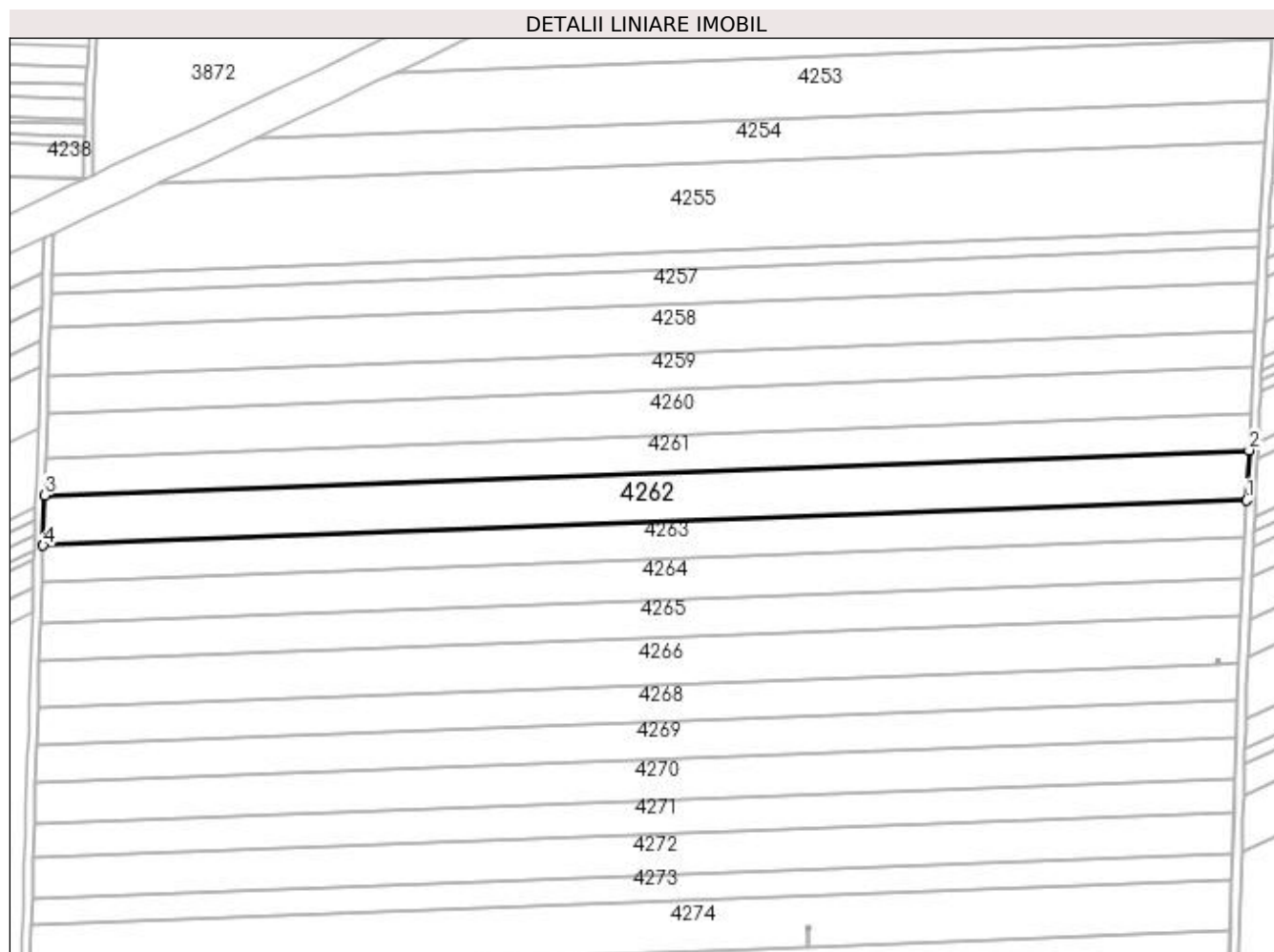
Inscrieri privind dezmembramintele dreptului de proprietate, drepturi reale de garanție și sarcini		Referințe
<b>10751 / 10/02/2012</b>		
Act Notarial nr. CONTRACT DE IPOTECA:375, din 09/02/2012 emis de BNP MARINESCU MARIA DANIELA ;		
C1	Intabulare, drept de IPOTECA, Valoare:2000000 RONsi celelalte obligatii de plata aferente creditului , dobandit prin Conventie, cota actuala 1/1, cota initiala 1/1 1) <b>BANCA COMERCIALA FERVIARA SA - SUC CRAIOVA</b> , CIF:99999999999999, LIPSA CUI	A1

## Anexa Nr. 1 La Partea I

## Teren

Nr cadastral	Suprafața (mp)*	Observații / Referințe
30150	Din acte: 13.500 Masurata: 12.591	

\* Suprafața este determinată în planul de proiecție Stereo 70.



## Date referitoare la teren

Crt	Categorie folosință	Intra vilan	Suprafața (mp)	Tarla	Parcelă	Nr. topo	Observații / Referințe
1	arabil	NU	12.591	60	14	-	

## Lungime Segmente

1) Valorile lungimilor segmentelor sunt obținute din proiecție în plan.

Punct început	X / Y	Punct sfârșit	X / Y	Lungime segment (** (m)
1	353.971,498 284.871,057	2	353.972,629 284.893,976	22.947
2	353.972,629 284.893,976	3	353.422,043 284.873,307	550.974
3	353.422,043 284.873,307	4	353.421,339 284.850,404	22.914
4	353.421,339 284.850,404	1	353.971,498 284.871,057	550.547

**\*\* Lungimile segmentelor sunt determinate în planul de proiecție Stereo 70 și sunt rotunjite la 1 milimetru.**

**\*\*\* Distanța dintre puncte este formată din segmente cumulate ce sunt mai mici decât valoarea 1 milimetru.**





**DATE DESPRE IMOBILUL NR. 4263**

Oficiul de Cadastru și Publicitate Imobiliară DOLJ  
Biroul de Cadastru și Publicitate Imobiliară Craiova

**A. Partea I. Descrierea imobilului**

TEREN Extravilan

Nr. CF vechi:251  
Nr. cadastral vechi:434

Adresa: Jud. Dolj, T 60, P 15

Nr. Crt	Nr cadastral Nr. topografic	Suprafața* (mp)	Observații / Referințe
A1	30341	Din acte: 10.000 Masurata: 9.325	Sector cadastral:19 Teren neimprejmuit;

**B. Partea II. Proprietari și acte**

Inscrieri privitoare la dreptul de proprietate și alte drepturi reale		Referințe
<b>47419 / 07/07/2011</b>		
Act Notarial nr. CVC:644, din 01/01/2011 emis de BNP GIURCAN G. ;		
B1	Intabulare, drept de PROPRIETATE, dobandit prin Conventie, cota actuala 1/1, cota initiala 1/1 1) <b>BICU LAURENTIU INTREPRINDERE INDIVIDUALA</b> , CIF:99999999999999, LIPSA CUI	A1
<b>10748 / 10/02/2012</b>		
Act Notarial nr. CONTRACT DE IPOTECA:375, din 09/02/2012 emis de BNP MARINESCU MARIA DANIELA ;		
B2	se noteaza interdictiile de instrainare si grevare in favoarea : BANCA COMERCIALA FERROVIARA SA- SUCURSALA CRAIOVA	A1

**C. Partea III. SARCINI**

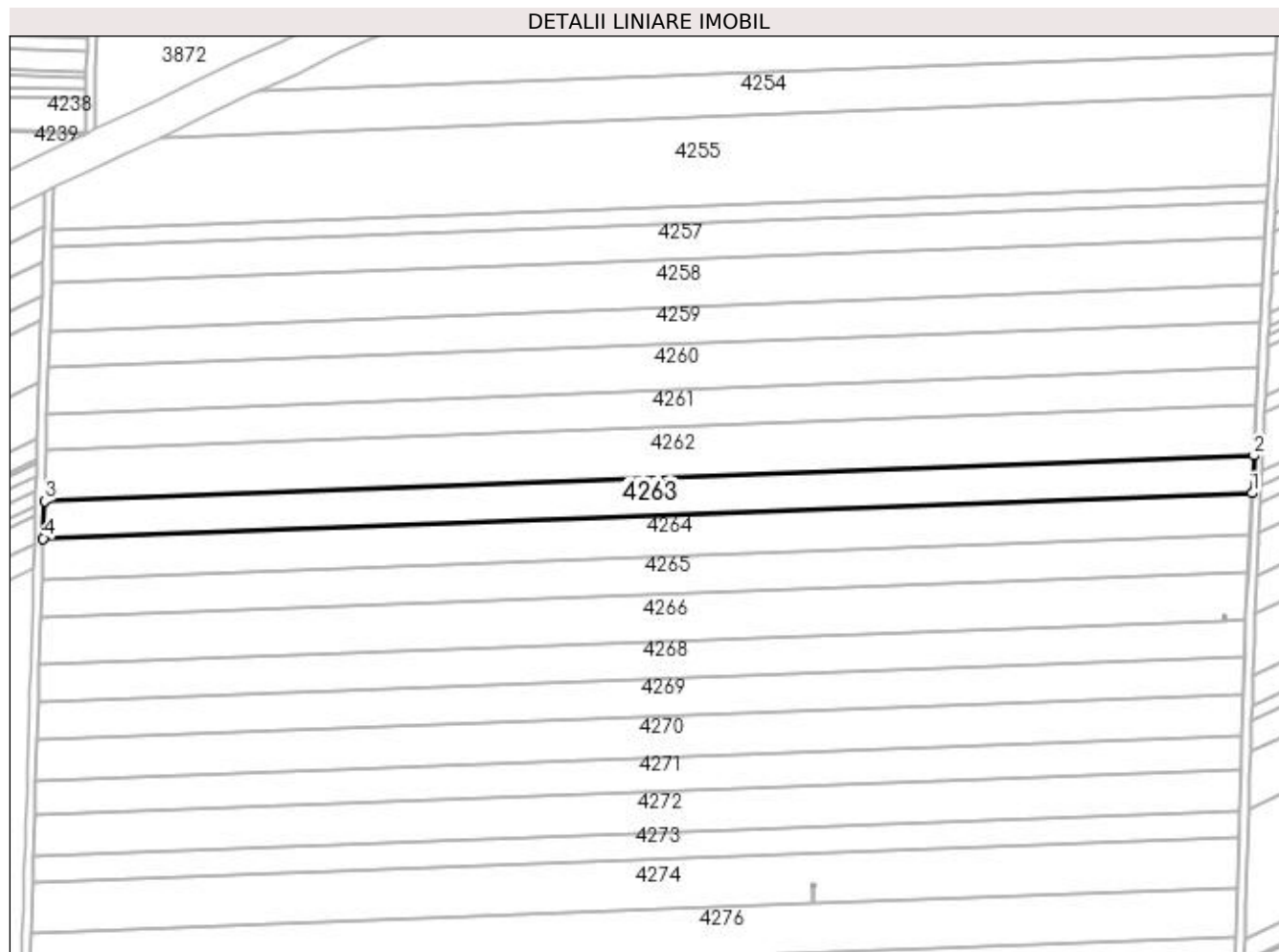
Inscrieri privind dezmembramintele dreptului de proprietate, drepturi reale de garanție și sarcini		Referințe
<b>10748 / 10/02/2012</b>		
Act Notarial nr. CONTRACT DE IPOTECA:375, din 09/02/2012 emis de BNP MARINESCU MARIA DANIELA ;		
C1	Intabulare, drept de IPOTECA, Valoare:2000000 RON+ celelalte obligatii aferente creditului , dobandit prin Conventie, cota actuala 1/1, cota initiala 1/1 1) <b>BANCA COMERCIALA FERROVIARA SA- SUCURSALA CRAIOVA</b> , CIF:25263452	A1

## Anexa Nr. 1 La Partea I

## Teren

Nr cadastral	Suprafața (mp)*	Observații / Referințe
30341	Din acte: 10.000 Masurata: 9.325	

\* Suprafața este determinată în planul de proiecție Stereo 70.



## Date referitoare la teren

Crt	Categorie folosință	Intra vilan	Suprafața (mp)	Tarla	Parcelă	Nr. topo	Observații / Referințe
1	arabil	NU	9.325	60	15	-	

## Lungime Segmente

1) Valorile lungimilor segmentelor sunt obținute din proiecție în plan.

Punct început	X / Y	Punct sfârșit	X / Y	Lungime segment (** (m)
1	353.970,661 284.854,071	2	353.971,498 284.871,057	17.007
2	353.971,498 284.871,057	3	353.421,339 284.850,404	550.547
3	353.421,339 284.850,404	4	353.420,817 284.833,43	16.982
4	353.420,817 284.833,43	1	353.970,661 284.854,071	550.231

**\*\* Lungimile segmentelor sunt determinate în planul de proiecție Stereo 70 și sunt rotunjite la 1 milimetru.**

**\*\*\* Distanța dintre puncte este formată din segmente cumulate ce sunt mai mici decât valoarea 1 milimetru.**



**DATE DESPRE IMOBILUL NR. 4264**

Oficiul de Cadastru și Publicitate Imobiliară DOLJ  
Biroul de Cadastru și Publicitate Imobiliară Craiova

**A. Partea I. Descrierea imobilului**

TEREN Extravilan

Adresa: Jud. Dolj, T 60, P 16

Nr. Crt	Nr cadastral Nr. topografic	Suprafața* (mp)	Observații / Referințe
A1	30909	Din acte: 11.200 Masurata: 10.199	Sector cadastral:19 Teren neimprejmuit;

**B. Partea II. Proprietari și acte**

Inscrieri privitoare la dreptul de proprietate și alte drepturi reale		Referințe
<b>60398 / 29/05/2015</b>		
Act Notarial nr. CVC:2537, din 22/05/2015 emis de Floricel MIHAI-MARIAN ;		
B1	Intabulare, drept de PROPRIETATE, dobandit prin Conventie, cota actuala 19/20, cota initiala 19/20 1) BICU LAURENTIU	A1
B2	Se noteaza faptul ca imobilul de sub A 1 face parte din patrimoniul de afectatiune al lui BICU LAURENTIU INTREPRINDERE INDIVIDUALA	A1
<b>30894 / 03/03/2016</b>		
Act Notarial nr. ACT DE PARTAJ VOLUNTAR:790, din 19/02/2016 emis de Floricel MIHAI-MARIAN ;		
B3	Intabulare, drept de PROPRIETATE, dobandit prin lesire Din Indiviziune, cota actuala 1/20, cota initiala 1/20 1) BICU LAURENTIU	A1

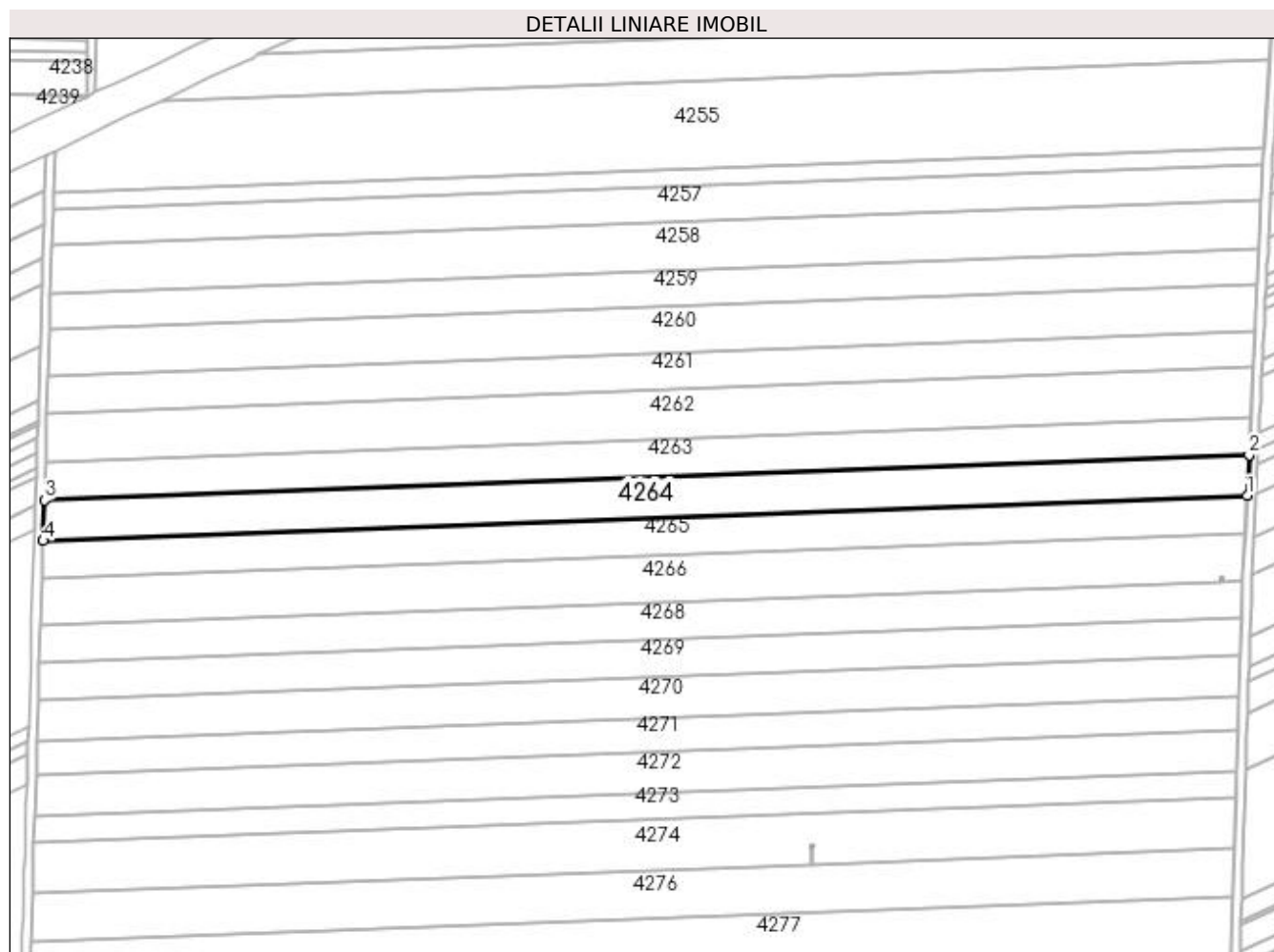
**C. Partea III. SARCINI .**

Inscrieri privind dezmembramintele dreptului de proprietate, drepturi reale de garanție și sarcini	Referințe
NU SUNT	

**Anexa Nr. 1 La Partea I****Teren**

Nr cadastral	Suprafața (mp)*	Observații / Referințe
30909	Din acte: 11.200 Masurata: 10.199	

\* Suprafața este determinată în planul de proiecție Stereo 70.

**Date referitoare la teren**

Crt	Categorie folosință	Intra vilan	Suprafața (mp)	Tarla	Parcelă	Nr. topo	Observații / Referințe
1	arabil	NU	10.199	60	16	-	

**Lungime Segmente**

1) Valorile lungimilor segmentelor sunt obținute din proiecție în plan.

Punct început	X / Y	Punct sfârșit	X / Y	Lungime segment (** (m)
1	353.969,744 284.835,482	2	353.970,661 284.854,071	18.612
2	353.970,661 284.854,071	3	353.420,817 284.833,43	550.231
3	353.420,817 284.833,43	4	353.420,245 284.814,853	18.586
4	353.420,245 284.814,853	1	353.969,744 284.835,482	549.886

**\*\* Lungimile segmentelor sunt determinate în planul de proiecție Stereo 70 și sunt rotunjite la 1 milimetru.**

**\*\*\* Distanța dintre puncte este formată din segmente cumulate ce sunt mai mici decât valoarea 1 milimetru.**





**DATE DESPRE IMOBILUL NR. 4265**

Oficiul de Cadastru și Publicitate Imobiliară DOLJ  
Biroul de Cadastru și Publicitate Imobiliară Craiova

**A. Partea I. Descrierea imobilului**

TEREN Extravilan

Adresa: Jud. Dolj, T 60, P 17

Nr. Crt	Nr cadastral Nr. topografic	Suprafața* (mp)	Observații / Referințe
A1	30422	Din acte: 10.500 Masurata: 9.546	Sector cadastral:19 Teren neimprejmuit;

**B. Partea II. Proprietari și acte**

Inscrieri privitoare la dreptul de proprietate și alte drepturi reale		Referințe
<b>102902 / 03/12/2012</b>		
Act Notarial nr. CVC:645, din 05/07/2011 emis de GIURCAN GABRIELA (Act aditional aut nr 1173/2012 BNP Giurcan Gabriela);		
B1	Intabulare, drept de PROPRIETATE, dobandit prin Conventie, cota actuala 1/1, cota initiala 1/1 1) <b>BICU LAURENTIU INTREPRINDERE INDIVIDUALA</b> , CIF:99999999999999, LIPSA CUI	A1

**C. Partea III. SARCINI .**

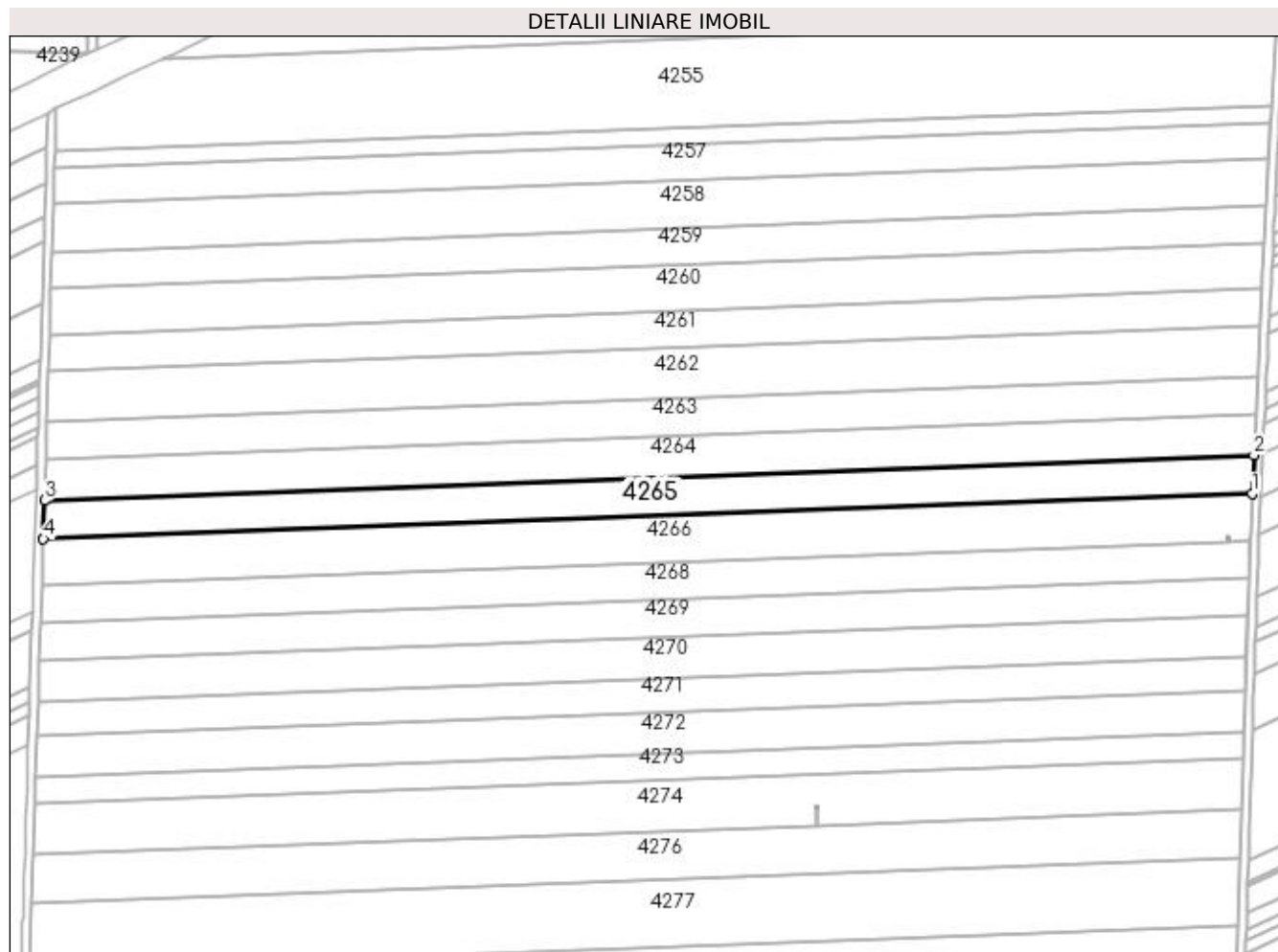
Inscrieri privind dezmembramintele dreptului de proprietate, drepturi reale de garanție și sarcini	Referințe
NU SUNT	

## Anexa Nr. 1 La Partea I

## Teren

Nr cadastral	Suprafața (mp)*	Observații / Referințe
30422	Din acte: 10.500 Masurata: 9.546	

\* Suprafața este determinată în planul de proiecție Stereo 70.



## Date referitoare la teren

Crt	Categorie folosință	Intra vilan	Suprafața (mp)	Tarla	Parcelă	Nr. topo	Observații / Referințe
1	arabil	NU	9.546	60	17	-	

## Lungime Segmente

1) Valorile lungimilor segmentelor sunt obținute din proiecție în plan.

Punct început	X / Y	Punct sfârșit	X / Y	Lungime segment (** (m)
1	353.968,885 284.818,072	2	353.969,744 284.835,482	17.431
2	353.969,744 284.835,482	3	353.420,245 284.814,853	549.886
3	353.420,245 284.814,853	4	353.419,71 284.797,456	17.405
4	353.419,71 284.797,456	1	353.968,885 284.818,072	549.562

**\*\* Lungimile segmentelor sunt determinate în planul de proiecție Stereo 70 și sunt rotunjite la 1 milimetru.**

**\*\*\* Distanța dintre puncte este formată din segmente cumulate ce sunt mai mici decât valoarea 1 milimetru.**



**DATE DESPRE IMOBILUL NR. 4266**

Oficiul de Cadastru și Publicitate Imobiliară DOLJ  
Biroul de Cadastru și Publicitate Imobiliară Craiova

**A. Partea I. Descrierea imobilului**

TEREN Extravilan

Adresa: Jud. Dolj, T 60, P 18

Nr. Crt	Nr cadastral Nr. topografic	Suprafața* (mp)	Observații / Referințe
A1	31167	Din acte: 13.000 Masurata: 11.804	Sector cadastral:19 Teren neimprejmuit;

**B. Partea II. Proprietari și acte**

Inscrieri privitoare la dreptul de proprietate și alte drepturi reale	Referințe
<b>77258 / 02/07/2015</b>	
Hotarare Judecatoreasca nr. SC:1052, din 24/06/2011 emis de JUDECATORIA CALAFAT (dosar nr 1825/201/2011;);	
B1	A1
Intabulare, drept de PROPRIETATE, dobandit prin Hotarare Judecatoreasca, cota actuala 1/1, cota initiala 1/1	
1) <b>SC ROMTEAM PROD SRL</b> , CIF:99999999999999, LIPSA CUI	

**C. Partea III. SARCINI .**


Inscrieri privind dezmembramintele dreptului de proprietate, drepturi reale de garanție și sarcini	Referințe
NU SUNT	

## Anexa Nr. 1 La Partea I

## Teren

Nr cadastral	Suprafața (mp)*	Observații / Referințe
31167	Din acte: 13.000 Masurata: 11.804	

\* Suprafața este determinată în planul de proiecție Stereo 70.



## Date referitoare la teren

Crt	Categorie folosință	Intravilan	Suprafața (mp)	Tarla	Parcelă	Nr. topo	Observații / Referințe
1	arabil	NU	11.804	60	18	-	

## Lungime Segmente

1) Valorile lungimilor segmentelor sunt obținute din proiecție în plan.

Punct început	X / Y	Punct sfârșit	X / Y	Lungime segment (** (m)
1	353.958,045 284.796,16	2	353.958,013 284.797,004	0.845
2	353.958,013 284.797,004	3	353.957,253 284.798,11	1.342
3	353.957,253 284.798,11	4	353.958,483 284.798,773	1.397
4	353.958,483 284.798,773	5	353.959,243 284.797,667	1.342

Punct început	X / Y	Punct sfârșit	X / Y	Lungime segment (** (m)
5	353.959,243 284.797,667	6	353.958,015 284.797,005	1.395
6	353.958,015 284.797,005	7	353.958,047 284.796,16	0.846
7	353.958,047 284.796,16	8	353.967,879 284.796,529	9.839
8	353.967,879 284.796,529	9	353.967,98 284.799,72	3.193
9	353.967,98 284.799,72	10	353.968,885 284.818,072	18.374
10	353.968,885 284.818,072	11	353.419,71 284.797,456	549.562
11	353.419,71 284.797,456	12	353.419,048 284.775,926	21.54
12	353.419,048 284.775,926	1	353.958,045 284.796,16	539.377

\*\* Lungimile segmentelor sunt determinate în planul de proiecție Stereo 70 și sunt rotunjite la 1 milimetru.

\*\*\* Distanța dintre puncte este formată din segmente cumulate ce sunt mai mici decât valoarea 1 milimetru.





**DATE DESPRE IMOBILUL NR. 4267**

Oficiul de Cadastru și Publicitate Imobiliară DOLJ  
Biroul de Cadastru și Publicitate Imobiliară Craiova

**A. Partea I. Descrierea imobilului**

TEREN Extravilan

Adresa: Jud. Dolj, T 60, P 18/1

Nr. Crt	Nr cadastral Nr. topografic	Suprafața* (mp)	Observații / Referințe
A1		Din acte: 0 Masurata: 2	Sector cadastral:19 Teren neimprejmuit; STALP 82 - LEA 110 kV BAILESTI-BASARABI-TURNATORIE 2

**Construcții**

Crt	Nr cadastral Nr. topografic	Adresa	Observații / Referințe
A1.1		Jud. Dolj, T 60, P 18/1	Nr. niveluri:1; S. construita la sol:2 mp; S. construita desfasurata:2 mp;

**B. Partea II. Proprietari și acte**

Inscrieri privitoare la dreptul de proprietate și alte drepturi reale		Referințe
<b>0 / 19/05/2022</b>		
Act Administrativ nr. CONTRACT DE CONCESIUNE:6, din 20/06/2005 emis de MEC SI FDFEE ELECTRICA OLTENIA (Actul aditional nr. 1 la Contractul de concesiune nr. 6 din 20.06.2005 emis de Ministerul Economiei si Comertului; Actul aditional nr. 2 la Contractul de concesiune nr. 6 din 20.06.2005 emis de Ministerul Economiei si Comertului; Decizia nr. 139 din 08.02.2017 emisa de Autoritatea Nationala de Reglementare in Domeniul Energiei; Licenta nr. 1588 din 08.02.2017 emisa de Autoritatea Nationala de Reglementare in Domeniul Energiei; Lista detaliata a instalatiilor de distributie ale succursalelor SC Electrica Oltenia nr. 1433 din 01.07.2002 emisa de S.C. ELECTRICA S.A. S.D.F.E.E. OLTENIA );		
B1	Intabulare, drept de PROPRIETATE, dobandit prin Conventie, cota actuala 1/1, cota initiala 1/1 1) <b>STATUL ROMAN - DOMENIUL PUBLIC</b> , CIF:9999999999999, LIPSA CUI	A1
Act Administrativ nr. CONTRACT DE CONCESIUNE:6, din 20/06/2005 emis de MEC SI FDFEE ELECTRICA OLTENIA;		
B2	Intabulare, drept de CONCESIUNE, dobandit prin Conventie, cota actuala 1/1, cota initiala 1/1 1) <b>SC DISTRIBUTIE ENERGIE OLTENIA SA</b> , CIF:14491102	A1
Act Normativ nr. LEGEA 7-ART.12 ALIN.14, din 13/03/1996 emis de PARLAMENTUL ROMANIEI;		
B3	Intabulare, drept de PROPRIETATE, dobandit prin Lege, cota actuala 1/1, cota initiala 1/1 1) <b>STATUL ROMAN - DOMENIUL PUBLIC</b> , CIF:9999999999999, LIPSA CUI	A1.1

**C. Partea III. SARCINI .**

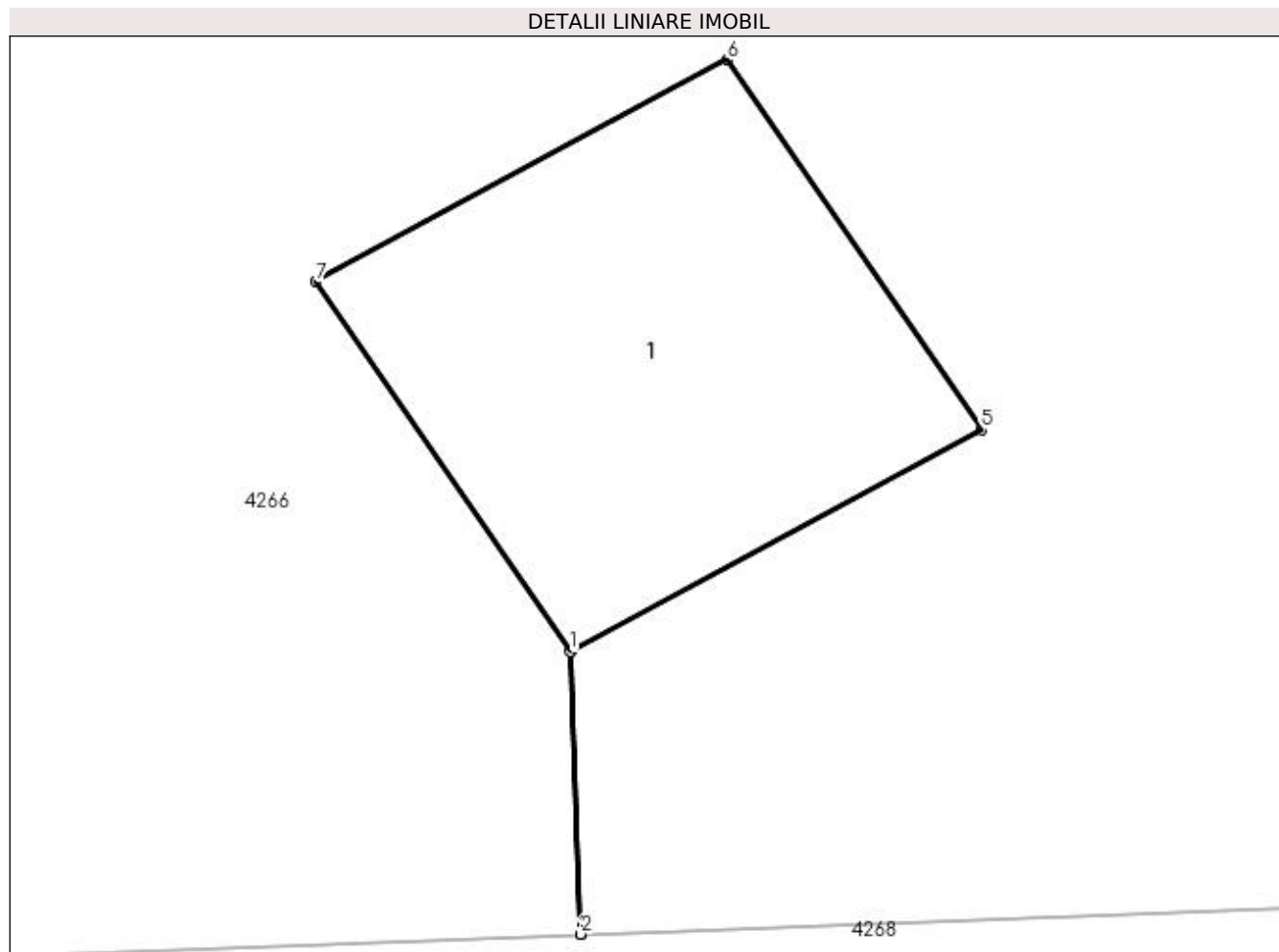
Inscrieri privind dezmembramintele dreptului de proprietate, drepturi reale de garanție și sarcini	Referințe
NU SUNT	

## Anexa Nr. 1 La Partea I

## Teren

Nr cadastral	Suprafața (mp)*	Observații / Referințe
	Din acte: 0 Masurata: 2	STALP 82 - LEA 110 kV BAILESTI-BASARABI-TURNATORIE 2

\* Suprafața este determinată în planul de proiecție Stereo 70.



## Date referitoare la teren

Crt	Categorie folosință	Intra vilan	Suprafața (mp)	Tarla	Parcelă	Nr. topo	Observații / Referințe
1	curți constructii	NU	2	60	18/1	-	

## Date referitoare la construcții

Crt	Număr	Destinație construcție	Supraf. (mp)	Situație juridică	Observații / Referințe
A1.1		construcții industriale și edilitare	2	Cu acte	Nr. niveluri:1; S. construita la sol:2 mp; S. construita desfasurata:2 mp;

## Lungime Segmente

1) Valorile lungimilor segmentelor sunt obținute din proiecție în plan.

Punct început	X / Y	Punct sfârșit	X / Y	Lungime segment (** (m)
1	353.958,013 284.797,004	2	353.958,045 284.796,16	0.845
2	353.958,045 284.796,16	3	353.958,047 284.796,16	0.002
3	353.958,047 284.796,16	4	353.958,015 284.797,005	0.846

Punct început	X / Y	Punct sfârșit	X / Y	Lungime segment (** (m)
4	353.958,015 284.797,005	5	353.959,243 284.797,667	1.395
5	353.959,243 284.797,667	6	353.958,483 284.798,773	1.342
6	353.958,483 284.798,773	7	353.957,253 284.798,11	1.397
7	353.957,253 284.798,11	1	353.958,013 284.797,004	1.342

\*\* Lungimile segmentelor sunt determinate în planul de proiecție Stereo 70 și sunt rotunjite la 1 milimetru.

\*\*\* Distanța dintre puncte este formată din segmente cumulate ce sunt mai mici decât valoarea 1 milimetru.



**DATE DESPRE IMOBILUL NR. 4268**

Oficiul de Cadastru și Publicitate Imobiliară DOLJ  
Biroul de Cadastru și Publicitate Imobiliară Craiova

**A. Partea I. Descrierea imobilului**

TEREN Extravilan

Nr. CF vechi:466

Nr. cadastral vechi:761

Adresa: Jud. Dolj, T 60, P 19

Nr. Crt	Nr cadastral Nr. topografic	Suprafața* (mp)	Observații / Referințe
A1	30157	Din acte: 10.000 Masurata: 9.328	Sector cadastral:19 Teren neimprejmuit;

**B. Partea II. Proprietari și acte**

Inscrieri privitoare la dreptul de proprietate și alte drepturi reale		Referințe
<b>47425 / 07/07/2011</b>		
Act Notarial nr. CVC:644, din 05/07/2011 emis de BNP GIURCAN G. ;		
B1	Intabulare, drept de PROPRIETATE, dobandit prin Conventie, cota actuala 1/1, cota initiala 1/1 1) <b>BICU LAURENTIU INTREPRINDERE INDIVIDUALA</b> , CIF:99999999999999, LIPSA CUI	A1
<b>10473 / 10/02/2012</b>		
Act Notarial nr. CONTRACT DE IPOTECA:375, din 09/02/2012 emis de BNP MARINESCU MARIA DANIELA ;		
B2	Se noteaza interdictiile de instrainare si grevare in favoarea lui: <b>BANCA COMERCIALA FERVIARA SA - SUC CRAIOVA</b>	A1

**C. Partea III. SARCINI**

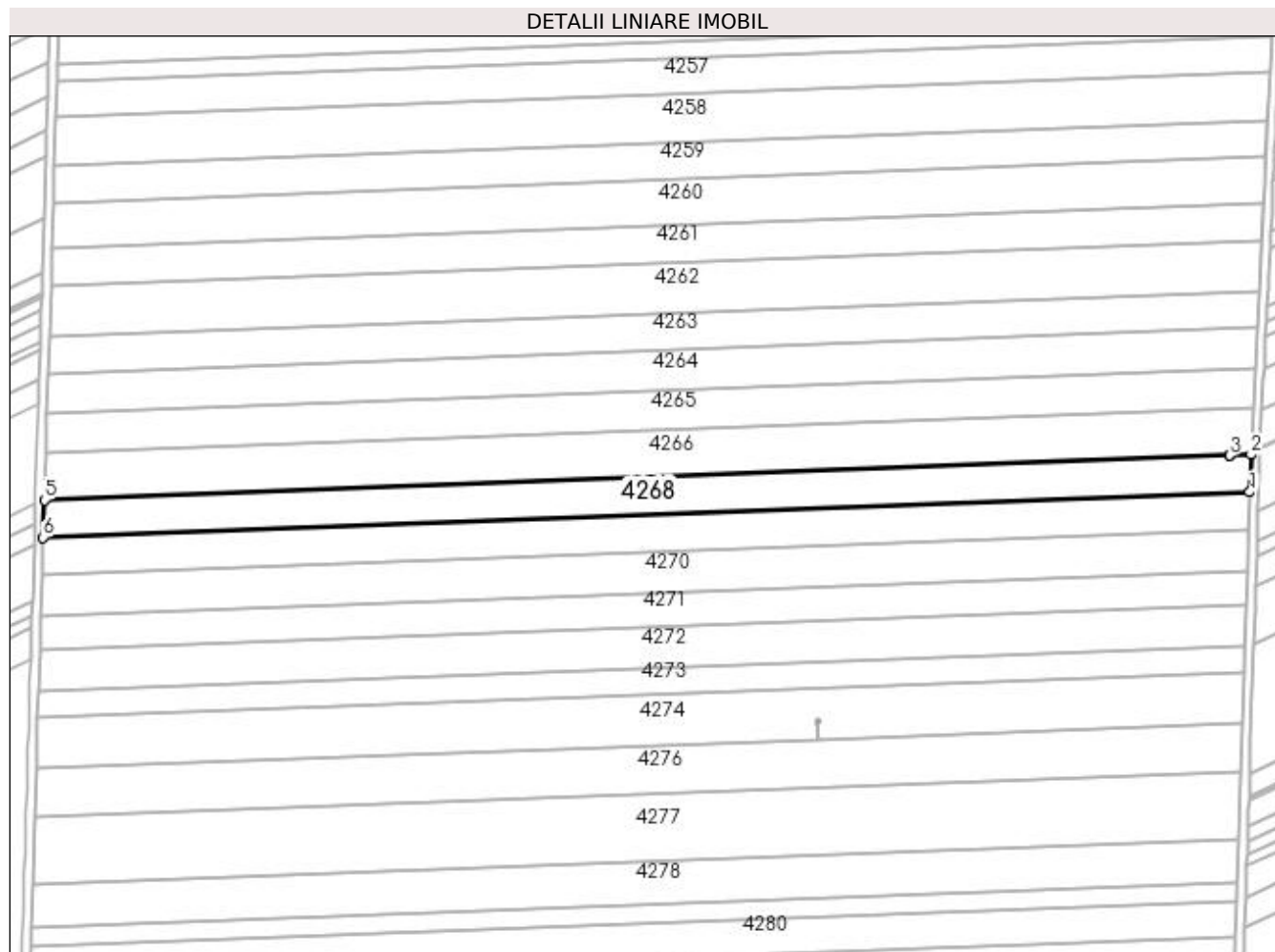
Inscrieri privind dezmembramintele dreptului de proprietate, drepturi reale de garanție și sarcini		Referințe
<b>10473 / 10/02/2012</b>		
Act Notarial nr. CONTRACT DE IPOTECA:375, din 09/02/2012 emis de BNP MARINESCU MARIA DANIELA ;		
C1	Intabulare, drept de IPOTECA, Valoare:2000000 RONsi celelalte obligatii de plata aferente creditului , dobandit prin Conventie, cota actuala 1/1, cota initiala 1/1 1) <b>BANCA COMERCIALA FERVIARA SA - SUC CRAIOVA</b> , CIF:99999999999999, LIPSA CUI	A1

## Anexa Nr. 1 La Partea I

## Teren

Nr cadastral	Suprafața (mp)*	Observații / Referințe
30157	Din acte: 10.000 Masurata: 9.328	

\* Suprafața este determinată în planul de proiecție Stereo 70.



## Date referitoare la teren

Crt	Categorie folosință	Intra vilan	Suprafața (mp)	Tarla	Parcelă	Nr. topo	Observații / Referințe
1	arabil	NU	9.328	60	19	-	

## Lungime Segmente

1) Valorile lungimilor segmentelor sunt obținute din proiecție în plan.

Punct început	X / Y	Punct sfârșit	X / Y	Lungime segment (** (m)
1	353.967,343 284.779,513	2	353.967,879 284.796,529	17.024
2	353.967,879 284.796,529	3	353.958,047 284.796,16	9.839
3	353.958,047 284.796,16	4	353.958,045 284.796,16	0.002
4	353.958,045 284.796,16	5	353.419,048 284.775,926	539.377
5	353.419,048 284.775,926	6	353.418,525 284.758,91	17.024

Punct început	X / Y	Punct sfârșit	X / Y	Lungime segment (** (m)
6	353.418,525 284.758,91	1	353.967,343 284.779,513	549.205

\*\* Lungimile segmentelor sunt determinate în planul de proiecție Stereo 70 și sunt rotunjite la 1 milimetru.

\*\*\* Distanța dintre puncte este formată din segmente cumulate ce sunt mai mici decât valoarea 1 milimetru.





**DATE DESPRE IMOBILUL NR. 4269**

Oficiul de Cadastru și Publicitate Imobiliară DOLJ  
Biroul de Cadastru și Publicitate Imobiliară Craiova

**A. Partea I. Descrierea imobilului**

TEREN Extravilan

Nr. CF vechi:432

Nr. cadastral vechi:735

Adresa: Jud. Dolj, T 60, P 20

Nr. Crt	Nr cadastral Nr. topografic	Suprafața* (mp)	Observații / Referințe
A1	30145	Din acte: 10.000 Masurata: 9.325	Sector cadastral:19 Teren neimprejmuit;

**B. Partea II. Proprietari și acte**

Inscrieri privitoare la dreptul de proprietate și alte drepturi reale		Referințe
<b>47430 / 07/07/2011</b>		
Act Notarial nr. CVC:644, din 05/07/2011 emis de BNP GIURCAN G. ;		
B1	Intabulare, drept de PROPRIETATE, dobandit prin Conventie, cota actuala 1/1, cota initiala 1/1 1) <b>BICU LAURENTIU INTREPRINDERE INDIVIDUALA</b> , CIF:99999999999999, LIPSA CUI	A1
<b>10745 / 10/02/2012</b>		
Act Notarial nr. CONTRACT DE IPOTECA:375, din 09/02/2012 emis de BNP MARINESCU MARIA DANIELA ;		
B2	Se noteaza interdictiile de instrainare, grevare 1) <b>BANCA COMERCIALA FERVIARA SA</b> , CIF:99999999999999, LIPSA CUI	A1

**C. Partea III. SARCINI**


Inscrieri privind dezmembramintele dreptului de proprietate, drepturi reale de garanție și sarcini		Referințe
<b>10745 / 10/02/2012</b>		
Act Notarial nr. CONTRACT DE IPOTECA:375, din 09/02/2012 emis de BNP MARINESCU MARIA DANIELA ;		
C1	Intabulare, drept de IPOTECA, Valoare:2000000 LEI+ celelalte obligatii de plata aferente creditului, dobandit prin Conventie, cota actuala 1/1, cota initiala 1/1 1) <b>BANCA COMERCIALA FERVIARA SA</b> , CIF:99999999999999, LIPSA CUI	A1

## Anexa Nr. 1 La Partea I

## Teren

Nr cadastral	Suprafața (mp)*	Observații / Referințe
30145	Din acte: 10.000 Masurata: 9.325	

\* Suprafața este determinată în planul de proiecție Stereo 70.



## Date referitoare la teren

Crt	Categorie folosință	Intra vilan	Suprafața (mp)	Tarla	Parcelă	Nr. topo	Observații / Referințe
1	arabil	NU	9.325	60	20	-	

## Lungime Segmente

1) Valorile lungimilor segmentelor sunt obținute din proiecție în plan.

Punct început	X / Y	Punct sfârșit	X / Y	Lungime segment (** (m)
1	353.966,806 284.762,501	2	353.967,343 284.779,513	17.02
2	353.967,343 284.779,513	3	353.418,525 284.758,91	549.205
3	353.418,525 284.758,91	4	353.418,001 284.741,899	17.019
4	353.418,001 284.741,899	1	353.966,806 284.762,501	549.192

**\*\* Lungimile segmentelor sunt determinate în planul de proiecție Stereo 70 și sunt rotunjite la 1 milimetru.**

**\*\*\* Distanța dintre puncte este formată din segmente cumulate ce sunt mai mici decât valoarea 1 milimetru.**



**DATE DESPRE IMOBILUL NR. 4270**

Oficiul de Cadastru și Publicitate Imobiliară DOLJ  
Biroul de Cadastru și Publicitate Imobiliară Craiova

**A. Partea I. Descrierea imobilului**

TEREN Extravilan

Nr. CF vechi:444

Nr. cadastral vechi:739

Adresa: Jud. Dolj, T 60, P 21

Nr. Crt	Nr cadastral Nr. topografic	Suprafața* (mp)	Observații / Referințe
A1	30142	Din acte: 11.200 Masurata: 10.256	Sector cadastral:19 Teren neimprejmit;

**B. Partea II. Proprietari și acte**

Inscrieri privitoare la dreptul de proprietate și alte drepturi reale		Referințe
<b>47436 / 07/07/2011</b>		
Act Notarial nr. CVC:644, din 05/07/2011 emis de BNP GIURCAN G. ;		
B1	Intabulare, drept de PROPRIETATE, dobandit prin Conventie, cota actuala 1/1, cota initiala 1/1 1) <b>BICU LAURENTIU INTREPRINDERE INDIVIDUALA</b> , CIF:20512560	A1
<b>10740 / 10/02/2012</b>		
Act Notarial nr. CONTRACT DE IPOTECA:375, din 09/02/2012 emis de BNP MARINESCU MARIA DANIELA ;		
B2	se noteaza interdictia de instrainare si grevare 1) <b>BANCA COMERCIALA FERVIARA SA SUC Craiova</b> , CIF:9999999999999, LIPSA CUI	A1


**C. Partea III. SARCINI**

Inscrieri privind dezmembramintele dreptului de proprietate, drepturi reale de garanție și sarcini		Referințe
<b>10740 / 10/02/2012</b>		
Act Notarial nr. CONTRACT DE IPOTECA:375, din 09/02/2012 emis de BNP MARINESCU MARIA DANIELA ;		
C1	Intabulare, drept de IPOTECA, Valoare:2000000 RONsi celelalte obligatii de plata aferente creditului , dobandit prin Conventie, cota actuala 1/1, cota initiala 1/1 1) <b>BANCA COMERCIALA FERVIARA SA SUC Craiova</b> , CIF:9999999999999, LIPSA CUI	A1

**Anexa Nr. 1 La Partea I****Teren**

Nr cadastral	Suprafața (mp)*	Observații / Referințe
30142	Din acte: 11.200 Masurata: 10.256	

\* Suprafața este determinată în planul de proiecție Stereo 70.

**Date referitoare la teren**

Crt	Categorie folosință	Intravilan	Suprafața (mp)	Tarla	Parcelă	Nr. topo	Observații / Referințe
1	arabil	NU	10.256	60	21	-	

**Lungime Segmente**

1) Valorile lungimilor segmentelor sunt obținute din proiecție în plan.

Punct început	X / Y	Punct sfârșit	X / Y	Lungime segment (** (m)
1	353.417,426 284.723,189	2	353.966,216 284.743,791	549.177
2	353.966,216 284.743,791	3	353.966,806 284.762,501	18.719
3	353.966,806 284.762,501	4	353.418,001 284.741,899	549.192
4	353.418,001 284.741,899	1	353.417,426 284.723,189	18.719

**\*\* Lungimile segmentelor sunt determinate în planul de proiecție Stereo 70 și sunt rotunjite la 1 milimetru.**

**\*\*\* Distanța dintre puncte este formată din segmente cumulate ce sunt mai mici decât valoarea 1 milimetru.**





**DATE DESPRE IMOBILUL NR. 4271**

Oficiul de Cadastru și Publicitate Imobiliară DOLJ  
Biroul de Cadastru și Publicitate Imobiliară Craiova

**A. Partea I. Descrierea imobilului**

TEREN Extravilan

Adresa: Jud. Dolj, T 60, P 22

Nr. Crt	Nr cadastral Nr. topografic	Suprafața* (mp)	Observații / Referințe
A1	31164	Din acte: 9.200 Masurata: 8.325	Sector cadastral:19 Teren neimprejmuit;

**B. Partea II. Proprietari și acte**

Inscrieri privitoare la dreptul de proprietate și alte drepturi reale	Referințe
<b>77266 / 02/07/2015</b>	
Hotarare Judecatoreasca nr. SC:727, din 25/03/2013 emis de JUDECATORIA CALAFAT (dosar nr 643/201/2013);	
B1	A1
Intabulare, drept de PROPRIETATE, dobandit prin Hotarare Judecatoreasca, cota actuala 1/1, cota initiala 1/1	
1) <b>SC ROMTEAM PROD SRL</b> , CIF:99999999999999, LIPSA CUI	

**C. Partea III. SARCINI .**

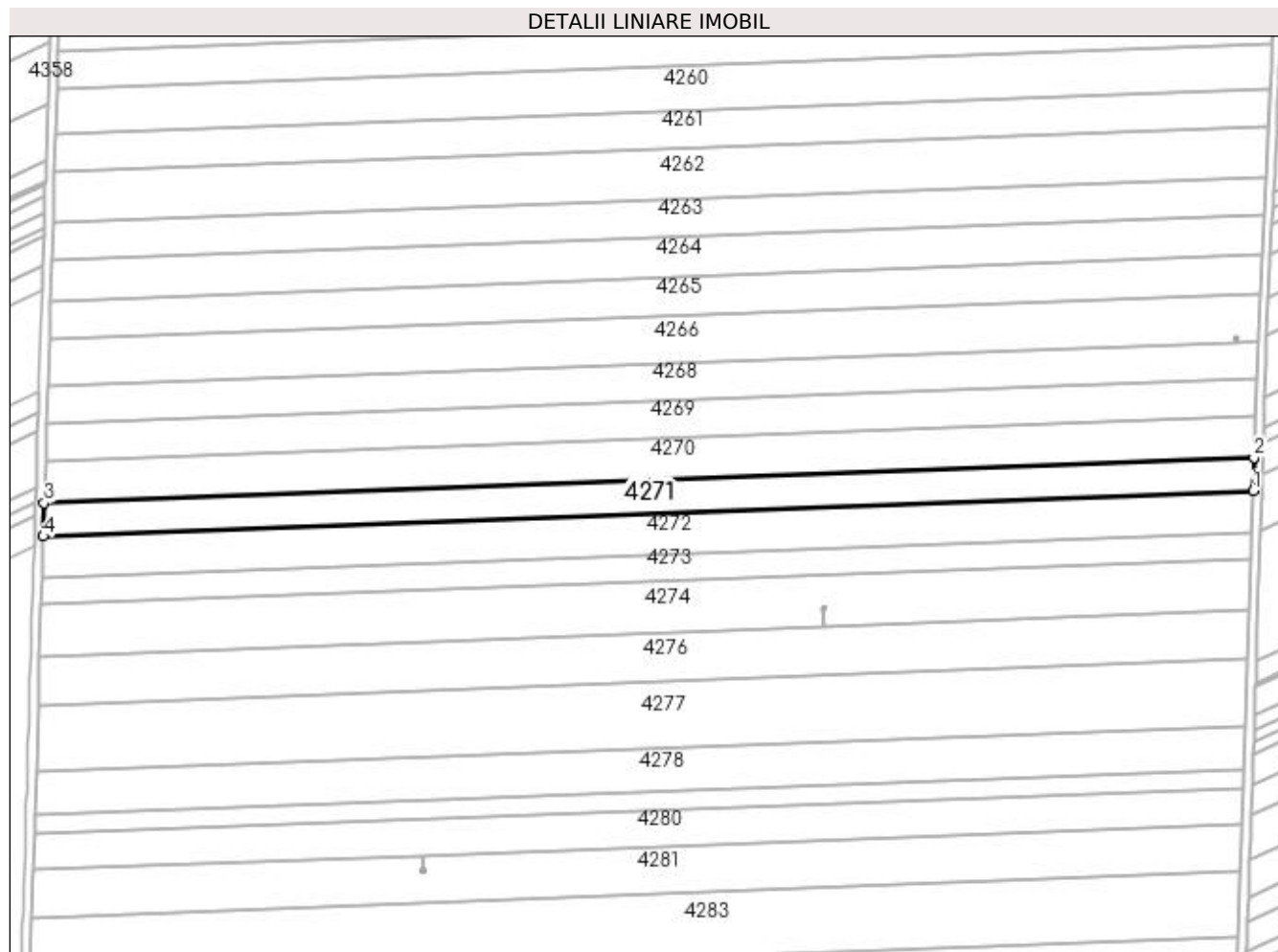
Inscrieri privind dezmembramintele dreptului de proprietate, drepturi reale de garanție și sarcini	Referințe
NU SUNT	

## Anexa Nr. 1 La Partea I

## Teren

Nr cadastral	Suprafața (mp)*	Observații / Referințe
31164	Din acte: 9.200 Masurata: 8.325	

\* Suprafața este determinată în planul de proiecție Stereo 70.



## Date referitoare la teren

Crt	Categorie folosință	Intra vilan	Suprafața (mp)	Tarla	Parcelă	Nr. topo	Observații / Referințe
1	arabil	NU	8.325	60	22	-	

## Lungime Segmente

1) Valorile lungimilor segmentelor sunt obținute din proiecție în plan.

Punct început	X / Y	Punct sfârșit	X / Y	Lungime segment (** (m)
1	353.965,737 284.728,603	2	353.966,216 284.743,791	15.196
2	353.966,216 284.743,791	3	353.417,426 284.723,189	549.177
3	353.417,426 284.723,189	4	353.416,959 284.708,002	15.194
4	353.416,959 284.708,002	1	353.965,737 284.728,603	549.165

**\*\* Lungimile segmentelor sunt determinate în planul de proiecție Stereo 70 și sunt rotunjite la 1 milimetru.**

**\*\*\* Distanța dintre puncte este formată din segmente cumulate ce sunt mai mici decât valoarea 1 milimetru.**



**DATE DESPRE IMOBILUL NR. 4272**

Oficiul de Cadastru și Publicitate Imobiliară DOLJ  
Biroul de Cadastru și Publicitate Imobiliară Craiova

**A. Partea I. Descrierea imobilului**

TEREN Extravilan

Nr. CF vechi:258

Nr. cadastral vechi:435

Adresa: Jud. Dolj, T 60, P 23

Nr. Crt	Nr cadastral Nr. topografic	Suprafața* (mp)	Observații / Referințe
A1	30202	Din acte: 11.200 Masurata: 10.444	Sector cadastral:19 Teren neimprejmuit;

**B. Partea II. Proprietari și acte**

Inscrieri privitoare la dreptul de proprietate și alte drepturi reale		Referințe
<b>47440 / 07/07/2011</b>		
Act Notarial nr. CVC:644, din 05/07/2011 emis de BNP Gabriela Giurcan ;		
B1	Intabulare, drept de PROPRIETATE, dobandit prin Conventie, cota actuala 1/1, cota initiala 1/1 1) <b>BICU LAURENTIU INTREPRINDERE INDIVIDUALA</b> , CIF:20512560	A1
<b>10736 / 10/02/2012</b>		
Act Notarial nr. CONTRACT DE IPOTECA:375, din 09/02/2012 emis de BNP MARINESCU MARIA DANIELA ;		
B2	Cu notarea interdictiilor de instrainare si grevare	A1

**C. Partea III. SARCINI**


Inscrieri privind dezmembramintele dreptului de proprietate, drepturi reale de garanție și sarcini		Referințe
<b>10736 / 10/02/2012</b>		
Act Notarial nr. CONTRACT DE IPOTECA:375, din 09/02/2012 emis de BNP MARINESCU MARIA DANIELA ;		
C1	Intabulare, drept de IPOTECA, Valoare:2000000 RONsi celelalte obligatii aferente creditului , dobandit prin Conventie, cota actuala 1/1, cota initiala 1/1 1) <b>BANCA COMERCIALA FERVIARA SA</b> , CIF:99999999999999, LIPSA CUI	A1

## Anexa Nr. 1 La Partea I

## Teren

Nr cadastral	Suprafața (mp)*	Observații / Referințe
30202	Din acte: 11.200 Masurata: 10.444	

\* Suprafața este determinată în planul de proiecție Stereo 70.



## Date referitoare la teren

Crt	Categorie folosință	Intra vilan	Suprafața (mp)	Tarla	Parcelă	Nr. topo	Observații / Referințe
1	arabil	NU	10.444	60	23	-	

## Lungime Segmente

1) Valorile lungimilor segmentelor sunt obținute din proiecție în plan.

Punct început	X / Y	Punct sfârșit	X / Y	Lungime segment (** (m)
1	353.965,136 284.709,549	2	353.965,737 284.728,603	19.063
2	353.965,737 284.728,603	3	353.416,959 284.708,002	549.165
3	353.416,959 284.708,002	4	353.416,373 284.688,948	19.063
4	353.416,373 284.688,948	1	353.965,136 284.709,549	549.15

**\*\* Lungimile segmentelor sunt determinate în planul de proiecție Stereo 70 și sunt rotunjite la 1 milimetru.**

**\*\*\* Distanța dintre puncte este formată din segmente cumulate ce sunt mai mici decât valoarea 1 milimetru.**





**DATE DESPRE IMOBILUL NR. 4273**

Oficiul de Cadastru și Publicitate Imobiliară DOLJ  
Biroul de Cadastru și Publicitate Imobiliară Craiova

**A. Partea I. Descrierea imobilului**

TEREN Extravilan

Adresa: Jud. Dolj, T 60, P 24

Nr. Crt	Nr cadastral Nr. topografic	Suprafața* (mp)	Observații / Referințe
A1		Din acte: 7.500 Masurata: 6.534	Sector cadastral:19 Teren neimprejmuit; PROCENT DIMINUARE 12.88%;

**B. Partea II. Proprietari și acte**

Inscrieri privitoare la dreptul de proprietate și alte drepturi reale		Referințe
<b>0 / 19/05/2022</b>		
Act Administrativ nr. TDP:551-48414, din 15/02/1994 emis de COMISIA JUDETEANA DOLJ;		
B1	Intabulare, drept de PROPRIETATE, dobandit prin Reconstituire, cota actuala 1/1, cota initiala 1/1 1) <b>BORDEI AUGUSTINA</b> , LIPSA CNP	A1

**C. Partea III. SARCINI .**


Inscrieri privind dezmembramintele dreptului de proprietate, drepturi reale de garanție și sarcini	Referințe
NU SUNT	

## Anexa Nr. 1 La Partea I

## Teren

Nr cadastral	Suprafața (mp)*	Observații / Referințe
	Din acte: 7.500 Masurata: 6.534	PROCENT DIMINUARE 12.88%;

\* Suprafața este determinată în planul de proiecție Stereo 70.



## Date referitoare la teren

Crt	Categorie folosință	Intra vilan	Suprafața (mp)	Tarla	Parcelă	Nr. topo	Observații / Referințe
1	arabil	NU	6.534	60	24	-	

## Lungime Segmente

1) Valorile lungimilor segmentelor sunt obținute din proiecție în plan.

Punct început	X / Y	Punct sfârșit	X / Y	Lungime segment (** (m)
1	353.964,76 284.697,628	2	353.965,136 284.709,549	11.927
2	353.965,136 284.709,549	3	353.416,373 284.688,948	549.15
3	353.416,373 284.688,948	4	353.416,006 284.677,028	11.926
4	353.416,006 284.677,028	1	353.964,76 284.697,628	549.141

**\*\* Lungimile segmentelor sunt determinate în planul de proiecție Stereo 70 și sunt rotunjite la 1 milimetru.**

**\*\*\* Distanța dintre puncte este formată din segmente cumulate ce sunt mai mici decât valoarea 1 milimetru.**



**DATE DESPRE IMOBILUL NR. 4274**

Oficiul de Cadastru și Publicitate Imobiliară DOLJ  
Biroul de Cadastru și Publicitate Imobiliară Craiova

**A. Partea I. Descrierea imobilului**

TEREN Extravilan

Adresa: Jud. Dolj, T 60, P 25

Nr. Crt	Nr cadastral Nr. topografic	Suprafața* (mp)	Observații / Referințe
A1	31127	Din acte: 14.100 Masurata: 12.723	Sector cadastral:19 Teren neimprejmut;

**B. Partea II. Proprietari și acte**

Inscrieri privitoare la dreptul de proprietate și alte drepturi reale	Referințe
<b>77252 / 02/07/2015</b>	
Hotarare Judecatoreasca nr. HJ:1282, din 07/09/2011 emis de JUDECATORIA CALAFAT (Incheiere din 29. 09. 2011 dosar 1895/201/2011);	
B1	A1
Intabulare, drept de PROPRIETATE, dobandit prin Hotarare Judecatoreasca, cota actuala 1/1, cota initiala 1/1	
1) <b>ROMTEAM PROD SRL</b> , CIF:15402740	

**C. Partea III. SARCINI .**


Inscrieri privind dezmembramintele dreptului de proprietate, drepturi reale de garanție și sarcini	Referințe
NU SUNT	

## Anexa Nr. 1 La Partea I

## Teren

Nr cadastral	Suprafața (mp)*	Observații / Referințe
31127	Din acte: 14.100 Masurata: 12.723	

\* Suprafața este determinată în planul de proiecție Stereo 70.



## Date referitoare la teren

Crt	Categorie folosință	Intravilan	Suprafața (mp)	Tarla	Parcelă	Nr. topo	Observații / Referințe
1	arabil	NU	12.723	60	25	-	

## Lungime Segmente

1) Valorile lungimilor segmentelor sunt obținute din proiecție în plan.

Punct început	X / Y	Punct sfârșit	X / Y	Lungime segment (** (m)
1	353.770,886 284.667,161	2	353.770,742 284.674,609	7.449
2	353.770,742 284.674,609	3	353.770,217 284.675,841	1.339
3	353.770,217 284.675,841	4	353.771,51 284.676,426	1.419
4	353.771,51 284.676,426	5	353.772,035 284.675,194	1.339

Punct început	X / Y	Punct sfârșit	X / Y	Lungime segment (** (m)
5	353.772,035 284.675,194	6	353.770,744 284.674,61	1.417
6	353.770,744 284.674,61	7	353.770,888 284.667,161	7.45
7	353.770,888 284.667,161	8	353.964,028 284.674,411	193.276
8	353.964,028 284.674,411	9	353.964,76 284.697,628	23.229
9	353.964,76 284.697,628	10	353.416,006 284.677,028	549.141
10	353.416,006 284.677,028	11	353.415,292 284.653,811	23.228
11	353.415,292 284.653,811	1	353.770,886 284.667,161	355.845

\*\* Lungimile segmentelor sunt determinate în planul de proiecție Stereo 70 și sunt rotunjite la 1 milimetru.

\*\*\* Distanța dintre puncte este formată din segmente cumulate ce sunt mai mici decât valoarea 1 milimetru.





**DATE DESPRE IMOBILUL NR. 4275**

Oficiul de Cadastru și Publicitate Imobiliară DOLJ  
Biroul de Cadastru și Publicitate Imobiliară Craiova

**A. Partea I. Descrierea imobilului**

TEREN Extravilan

Adresa: Jud. Dolj, T 60, P 25/1

Nr. Crt	Nr cadastral Nr. topografic	Suprafața* (mp)	Observații / Referințe
A1		Din acte: 0 Masurata: 2	Sector cadastral:19 Teren neimprijmit; STALP 83 - LEA 110 kV BAILESTI-BASARABI-TURNATORIE 2

**Construcții**

Crt	Nr cadastral Nr. topografic	Adresa	Observații / Referințe
A1.1		Jud. Dolj, T 60, P 25/1	Nr. niveluri:1; S. construita la sol:2 mp; S. construita desfasurata:2 mp;

**B. Partea II. Proprietari și acte**

Inscrieri privitoare la dreptul de proprietate și alte drepturi reale	Referințe
<b>0 / 19/05/2022</b>	
Act Administrativ nr. CONTRACT DE CONCESIUNE:6, din 20/06/2005 emis de MEC SI FDFEE ELECTRICA OLTENIA (Actul aditional nr. 1 la Contractul de concesiune nr. 6 din 20.06.2005 emis de Ministerul Economiei si Comertului; Actul aditional nr. 2 la Contractul de concesiune nr. 6 din 20.06.2005 emis de Ministerul Economiei si Comertului; Decizia nr. 139 din 08.02.2017 emisa de Autoritatea Nationala de Reglementare in Domeniul Energiei; Licenta nr. 1588 din 08.02.2017 emisa de Autoritatea Nationala de Reglementare in Domeniul Energiei; Lista detaliata a instalatiilor de distributie ale succursalelor SC Electrica Oltenia nr. 1433 din 01.07.2002 emisa de S.C. ELECTRICA S.A. S.D.F.E.E. OLTENIA );	
B1	A1
Intabulare, drept de PROPRIETATE, dobandit prin Conventie, cota actuala 1/1, cota initiala 1/1	
1) <b>STATUL ROMAN - DOMENIUL PUBLIC</b> , CIF:99999999999999, LIPSA CUI	
Act Administrativ nr. CONTRACT DE CONCESIUNE:6, din 20/06/2005 emis de MEC SI FDFEE ELECTRICA OLTENIA;	
B2	A1
Intabulare, drept de CONCESIUNE, dobandit prin Conventie, cota actuala 1/1, cota initiala 1/1	
1) <b>SC DISTRIBUTIE ENERGIE OLTENIA SA</b> , CIF:14491102	
Act Normativ nr. LEGEA 7-ART.12 ALIN.14, din 13/03/1996 emis de PARLAMENTUL ROMANIEI;	
B3	A1.1
Intabulare, drept de PROPRIETATE, dobandit prin Lege, cota actuala 1/1, cota initiala 1/1	
1) <b>STATUL ROMAN - DOMENIUL PUBLIC</b> , CIF:99999999999999, LIPSA CUI	

**C. Partea III. SARCINI .**

Inscrieri privind dezmembramintele dreptului de proprietate, drepturi reale de garanție și sarcini	Referințe
NU SUNT	

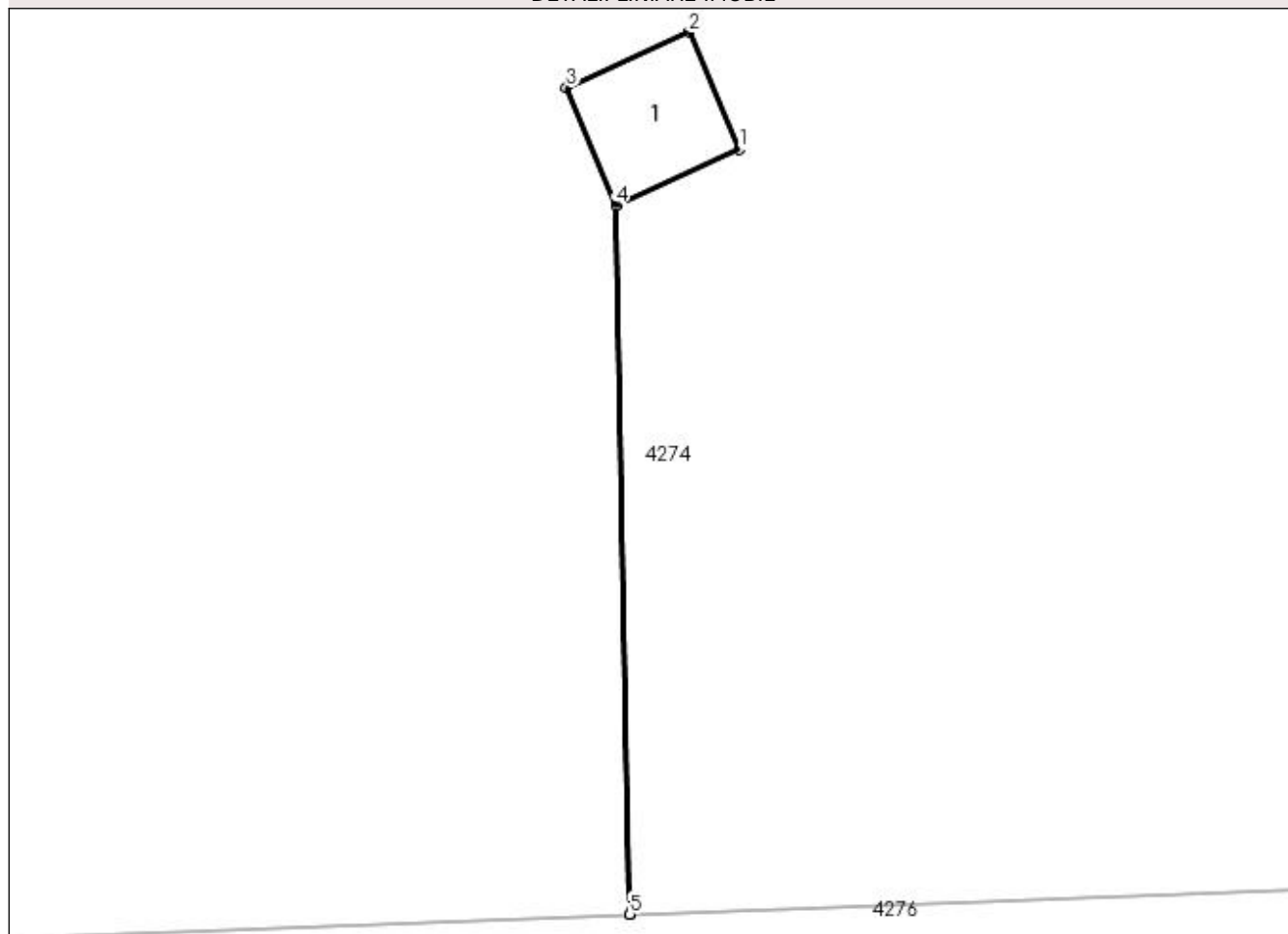
## Anexa Nr. 1 La Partea I

## Teren

Nr cadastral	Suprafața (mp)*	Observații / Referințe
	Din acte: 0 Masurata: 2	STALP 83 - LEA 110 KV BAILESTI-BASARABI-TURNATORIE 2

\* Suprafața este determinată în planul de proiecție Stereo 70.

## DETALII LINIARE IMOBIL



## Date referitoare la teren

Crt	Categorie folosință	Intra vilan	Suprafața (mp)	Tarla	Parcelă	Nr. topo	Observații / Referințe
1	curți constructii	NU	2	60	25/1	-	

## Date referitoare la construcții

Crt	Număr	Destinație construcție	Supraf. (mp)	Situație juridică	Observații / Referințe
A1.1		construcții industriale și edilitare	2	Cu acte	Nr. niveluri:1; S. construita la sol:2 mp; S. construita desfasurata:2 mp;

## Lungime Segmente

1) Valorile lungimilor segmentelor sunt obținute din proiecție în plan.

Punct început	X / Y	Punct sfârșit	X / Y	Lungime segment (** (m)
1	353.772,035 284.675,194	2	353.771,51 284.676,426	1.339
2	353.771,51 284.676,426	3	353.770,217 284.675,841	1.419
3	353.770,217 284.675,841	4	353.770,742 284.674,609	1.339

Punct început	X / Y	Punct sfârșit	X / Y	Lungime segment (** (m)
4	353.770,742 284.674,609	5	353.770,886 284.667,161	7.449
5	353.770,886 284.667,161	6	353.770,888 284.667,161	0.002
6	353.770,888 284.667,161	7	353.770,744 284.674,61	7.45
7	353.770,744 284.674,61	1	353.772,035 284.675,194	1.417

\*\* Lungimile segmentelor sunt determinate în planul de proiecție Stereo 70 și sunt rotunjite la 1 milimetru.

\*\*\* Distanța dintre puncte este formată din segmente cumulate ce sunt mai mici decât valoarea 1 milimetru.



**DATE DESPRE IMOBILUL NR. 4276**

Oficiul de Cadastru și Publicitate Imobiliară DOLJ  
Biroul de Cadastru și Publicitate Imobiliară Craiova

**A. Partea I. Descrierea imobilului**

TEREN Extravilan

Adresa: Jud. Dolj, T 60, P 26

Nr. Crt	Nr cadastral Nr. topografic	Suprafața* (mp)	Observații / Referințe
A1	30328	Din acte: 13.500 Masurata: 12.169	Sector cadastral:19 Teren neimprejmit;

**B. Partea II. Proprietari și acte**

Inscrieri privitoare la dreptul de proprietate și alte drepturi reale		Referințe
<b>102910 / 03/12/2012</b>		
Act Notarial nr. CVC:645, din 05/07/2011 emis de NP GIURCAN GABRIELA (act aditional la CVC aut nr 645/2011 aut nr. 1173/28-11-2012 emis de NP GIURCAN GABRIELA;);		
B1	Intabulare, drept de PROPRIETATE, dobandit prin Conventie, cota actuala 1/1, cota initiala 1/1	A1
	1) <b>BICU LAURENTIU INTREPRINDERE INDIVIDUALA</b> , CIF:99999999999999, LIPSA CUI	

**C. Partea III. SARCINI .**


Inscrieri privind dezmembramintele dreptului de proprietate, drepturi reale de garanție și sarcini	Referințe
NU SUNT	

## Anexa Nr. 1 La Partea I

## Teren

Nr cadastral	Suprafața (mp)*	Observații / Referințe
30328	Din acte: 13.500 Masurata: 12.169	

\* Suprafața este determinată în planul de proiecție Stereo 70.



## Date referitoare la teren

Crt	Categorie folosință	Intra vilan	Suprafața (mp)	Tarla	Parcelă	Nr. topo	Observații / Referințe
1	arabil	NU	12.169	60	26	-	

## Lungime Segmente

1) Valorile lungimilor segmentelor sunt obținute din proiecție în plan.

Punct început	X / Y	Punct sfârșit	X / Y	Lungime segment (** (m)
1	353.963,328 284.652,208	2	353.964,028 284.674,411	22.214
2	353.964,028 284.674,411	3	353.770,888 284.667,161	193.276
3	353.770,888 284.667,161	4	353.770,886 284.667,161	0.002
4	353.770,886 284.667,161	5	353.415,292 284.653,811	355.845

Punct început	X / Y	Punct sfârșit	X / Y	Lungime segment (** (m)
5	353.415,292 284.653,811	6	353.414,609 284.631,609	22.213
6	353.414,609 284.631,609	1	353.963,328 284.652,208	549.106

\*\* Lungimile segmentelor sunt determinate în planul de proiecție Stereo 70 și sunt rotunjite la 1 milimetru.

\*\*\* Distanța dintre puncte este formată din segmente cumulate ce sunt mai mici decât valoarea 1 milimetru.





**DATE DESPRE IMOBILUL NR. 4277**

Oficiul de Cadastru și Publicitate Imobiliară DOLJ  
Biroul de Cadastru și Publicitate Imobiliară Craiova

**A. Partea I. Descrierea imobilului**

TEREN Extravilan

Adresa: Jud. Dolj, T 60, P 27

Nr. Crt	Nr cadastral Nr. topografic	Suprafața* (mp)	Observații / Referințe
A1	30357	Din acte: 21.100 Masurata: 16.593	Sector cadastral:19 Teren neimprejmit;

**B. Partea II. Proprietari și acte**

Inscrieri privitoare la dreptul de proprietate și alte drepturi reale		Referințe
<b>8014 / 01/02/2012</b>		
Act Notarial nr. CVC:2251, din 29/08/2011 emis de BNP STOENESCU FLOREA;		
B1	Intabulare, drept de PROPRIETATE, dobandit prin Conventie, cota actuala 1/1, cota initiala 1/1 1) <b>BICU LAURENTIU INTREPRINDERE INDIVIDUALA</b> , CIF:20512560	A1

**C. Partea III. SARCINI .**


Inscrieri privind dezmembramintele dreptului de proprietate, drepturi reale de garanție și sarcini	Referințe
NU SUNT	

## Anexa Nr. 1 La Partea I

## Teren

Nr cadastral	Suprafața (mp)*	Observații / Referințe
30357	Din acte: 21.100 Masurata: 16.593	

\* Suprafața este determinată în planul de proiecție Stereo 70.



## Date referitoare la teren

Crt	Categorie folosință	Intravilan	Suprafața (mp)	Tarla	Parcelă	Nr. topo	Observații / Referințe
1	arabil	NU	16.593	60	27	-	

## Lungime Segmente

1) Valorile lungimilor segmentelor sunt obținute din proiecție în plan.

Punct început	X / Y	Punct sfârșit	X / Y	Lungime segment (** (m)
1	353.413,678 284.601,334	2	353.962,373 284.621,932	549.081
2	353.962,373 284.621,932	3	353.963,328 284.652,208	30.291
3	353.963,328 284.652,208	4	353.414,609 284.631,609	549.106
4	353.414,609 284.631,609	1	353.413,678 284.601,334	30.289

**\*\* Lungimile segmentelor sunt determinate în planul de proiecție Stereo 70 și sunt rotunjite la 1 milimetru.**

**\*\*\* Distanța dintre puncte este formată din segmente cumulate ce sunt mai mici decât valoarea 1 milimetru.**



**DATE DESPRE IMOBILUL NR. 4278**

Oficiul de Cadastru și Publicitate Imobiliară DOLJ  
Biroul de Cadastru și Publicitate Imobiliară Craiova

**A. Partea I. Descrierea imobilului**

TEREN Extravilan

Adresa: Jud. Dolj, T 60, P 27/3

Nr. Crt	Nr cadastral Nr. topografic	Suprafața* (mp)	Observații / Referințe
A1	30649	Din acte: 11.400 Masurata: 10.830	Sector cadastral:19 Teren neimprejmut;

**B. Partea II. Proprietari și acte**

Inscrieri privitoare la dreptul de proprietate și alte drepturi reale		Referințe
<b>123767 / 09/10/2015</b>		
Act Notarial nr. CVC:989, din 25/09/2015 emis de RIBA IVANCA;		
B1	Intabulare, drept de PROPRIETATE, dobandit prin Conventie, cota actuala 1/1, cota initiala 1/1 1) <b>SOCIETATEA MOTAVEN SRL</b> , CIF:99999999999999, LIPSA CUI	A1


**C. Partea III. SARCINI .**

Inscrieri privind dezmembramintele dreptului de proprietate, drepturi reale de garanție și sarcini	Referințe
NU SUNT	

**Anexa Nr. 1 La Partea I****Teren**

Nr cadastral	Suprafața (mp)*	Observații / Referințe
30649	Din acte: 11.400 Masurata: 10.830	

\* Suprafața este determinată în planul de proiecție Stereo 70.

**Date referitoare la teren**

Crt	Categorie folosință	Intravilan	Suprafața (mp)	Tarla	Parcelă	Nr. topo	Observații / Referințe
1	arabil	NU	10.830	60	27/3	-	

**Lungime Segmente**

1) Valorile lungimilor segmentelor sunt obținute din proiecție în plan.

Punct început	X / Y	Punct sfârșit	X / Y	Lungime segment (** (m)
1	353.961,75 284.602,171	2	353.962,373 284.621,932	19.771
2	353.962,373 284.621,932	3	353.413,678 284.601,334	549.081
3	353.413,678 284.601,334	4	353.413,07 284.581,573	19.77
4	353.413,07 284.581,573	1	353.961,75 284.602,171	549.066

**\*\* Lungimile segmentelor sunt determinate în planul de proiecție Stereo 70 și sunt rotunjite la 1 milimetru.**

**\*\*\* Distanța dintre puncte este formată din segmente cumulate ce sunt mai mici decât valoarea 1 milimetru.**





**DATE DESPRE IMOBILUL NR. 4279**

Oficiul de Cadastru și Publicitate Imobiliară DOLJ  
Biroul de Cadastru și Publicitate Imobiliară Craiova

**A. Partea I. Descrierea imobilului**

TEREN Extravilan

Adresa: Jud. Dolj, T 60, P 28

Nr. Crt	Nr cadastral Nr. topografic	Suprafața* (mp)	Observații / Referințe
A1	31284	Din acte: 7.500 Masurata: 4.673	Sector cadastral:19 Teren neimprejmuat;

**B. Partea II. Proprietari și acte**

Inscrieri privitoare la dreptul de proprietate și alte drepturi reale		Referințe
<b>89022 / 29/07/2015</b>		
Hotarare Judecatoreasca nr. HJ:1546, din 23/09/2011 emis de JUDECATORIA CALAFAT;		
B1	Intabulare, drept de PROPRIETATE, dobandit prin Hotarare Judecatoreasca, cota actuala 1/1, cota initiala 1/1 1) SC ROTEAM SRL , CIF:16841581	A1

**C. Partea III. SARCINI .**

Inscrieri privind dezmembramintele dreptului de proprietate, drepturi reale de garanție și sarcini	Referințe
NU SUNT	


## Anexa Nr. 1 La Partea I

## Teren

Nr cadastral	Suprafața (mp)*	Observații / Referințe
31284	Din acte: 7.500 Masurata: 4.673	

\* Suprafața este determinată în planul de proiecție Stereo 70.

## DETALII LINIARE IMOBIL



## Date referitoare la teren

Crt	Categorie folosință	Intra vilan	Suprafața (mp)	Tarla	Parcelă	Nr. topo	Observații / Referințe
1	arabil	NU	4.673	60	28	-	

## Lungime Segmente

1) Valorile lungimilor segmentelor sunt obținute din proiecție în plan.

Punct început	X / Y	Punct sfârșit	X / Y	Lungime segment (** (m)
1	353.961,481 284.593,644	2	353.961,75 284.602,171	8.531
2	353.961,75 284.602,171	3	353.413,07 284.581,573	549.066
3	353.413,07 284.581,573	4	353.412,808 284.573,046	8.531
4	353.412,808 284.573,046	1	353.961,481 284.593,644	549.06

**\*\* Lungimile segmentelor sunt determinate în planul de proiecție Stereo 70 și sunt rotunjite la 1 milimetru.**

**\*\*\* Distanța dintre puncte este formată din segmente cumulate ce sunt mai mici decât valoarea 1 milimetru.**



**DATE DESPRE IMOBILUL NR. 4280**

Oficiul de Cadastru și Publicitate Imobiliară DOLJ  
Biroul de Cadastru și Publicitate Imobiliară Craiova

**A. Partea I. Descrierea imobilului**

TEREN Extravilan

Adresa: Jud. Dolj, T 60, P 29

Nr. Crt	Nr cadastral Nr. topografic	Suprafața* (mp)	Observații / Referințe
A1	31359	Din acte: 10.400 Masurata: 8.987	Sector cadastral:19 Teren neimprejmuit;

**B. Partea II. Proprietari și acte**

Inscrieri privitoare la dreptul de proprietate și alte drepturi reale		Referințe
<b>113903 / 22/09/2015</b>		
Hotarare Judecatoreasca nr. HJ:2650, din 14/12/2011 emis de JUDECATORIA CALAFAT (Dosar nr 3049/201/2011;);		
B1	Intabulare, drept de PROPRIETATE, dobandit prin Hotarare Judecatoreasca, cota actuala 1/1, cota initiala 1/1 1) <b>ROMTEAM PROD SRL</b> , CIF:15402740	A1

**C. Partea III. SARCINI .**

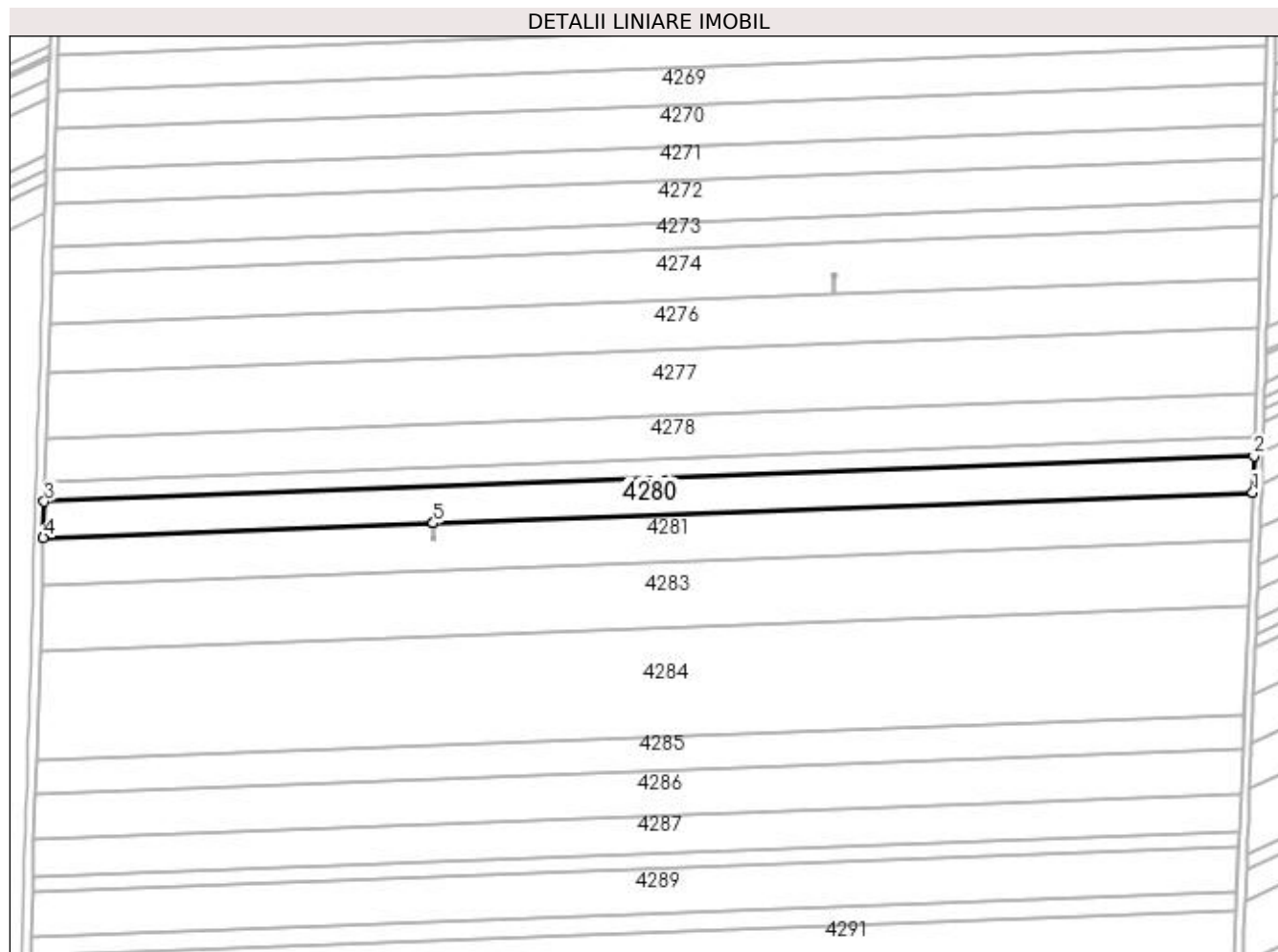
Inscrieri privind dezmembramintele dreptului de proprietate, drepturi reale de garanție și sarcini	Referințe
NU SUNT	

## Anexa Nr. 1 La Partea I

## Teren

Nr cadastral	Suprafața (mp)*	Observații / Referințe
31359	Din acte: 10.400 Masurata: 8.987	

\* Suprafața este determinată în planul de proiecție Stereo 70.



## Date referitoare la teren

Crt	Categorie folosință	Intra vilan	Suprafața (mp)	Tarla	Parcelă	Nr. topo	Observații / Referințe
1	arabil	NU	8.987	60	29	-	

## Lungime Segmente

1) Valorile lungimilor segmentelor sunt obținute din proiecție în plan.

Punct început	X / Y	Punct sfârșit	X / Y	Lungime segment (** (m)
1	353.960,964 284.577,245	2	353.961,481 284.593,644	16.407
2	353.961,481 284.593,644	3	353.412,808 284.573,046	549.06
3	353.412,808 284.573,046	4	353.412,303 284.556,648	16.406
4	353.412,303 284.556,648	5	353.589,195 284.563,288	177.017
5	353.589,195 284.563,288	6	353.589,197 284.563,288	0.002

Punct început	X / Y	Punct sfârșit	X / Y	Lungime segment (** (m)
6	353.589,197 284.563,288	1	353.960,964 284.577,245	372.029

\*\* Lungimile segmentelor sunt determinate în planul de proiecție Stereo 70 și sunt rotunjite la 1 milimetru.

\*\*\* Distanța dintre puncte este formată din segmente cumulate ce sunt mai mici decât valoarea 1 milimetru.





**DATE DESPRE IMOBILUL NR. 4281**

Oficiul de Cadastru și Publicitate Imobiliară DOLJ  
Biroul de Cadastru și Publicitate Imobiliară Craiova

**A. Partea I. Descrierea imobilului**

TEREN Extravilan

Adresa: Jud. Dolj, T 60, P 31

Nr. Crt	Nr cadastral Nr. topografic	Suprafața* (mp)	Observații / Referințe
A1	30720	Din acte: 12.900 Masurata: 11.710	Sector cadastral:19 Teren neimprejmuit;

**B. Partea II. Proprietari și acte**

Inscrieri privitoare la dreptul de proprietate și alte drepturi reale		Referințe
<b>9054 / 04/02/2013</b>		
Hotarare Judecatoreasca nr. HJ:1982, din 27/10/2011 emis de JUDECATORIA CALAFAT (Dosar nr. 3060/201/2011;);		
B1	Intabulare, drept de PROPRIETATE, dobandit prin Hotarare Judecatoreasca, cota actuala 19/20, cota initiala 19/20 1) BICU LAURENTIU	A1
<b>29240 / 01/03/2016</b>		
Act Notarial nr. ACT DE PARTAJ VOLUNTAR:790, din 19/02/2016 emis de NP Floricel MIHAI-MARIAN ;		
B2	Intabulare, drept de PROPRIETATE, dobandit prin Iesire Din Indiviziune, cota actuala 1/20, cota initiala 1/20 1) BICU LAURENTIU	A1

**C. Partea III. SARCINI .**

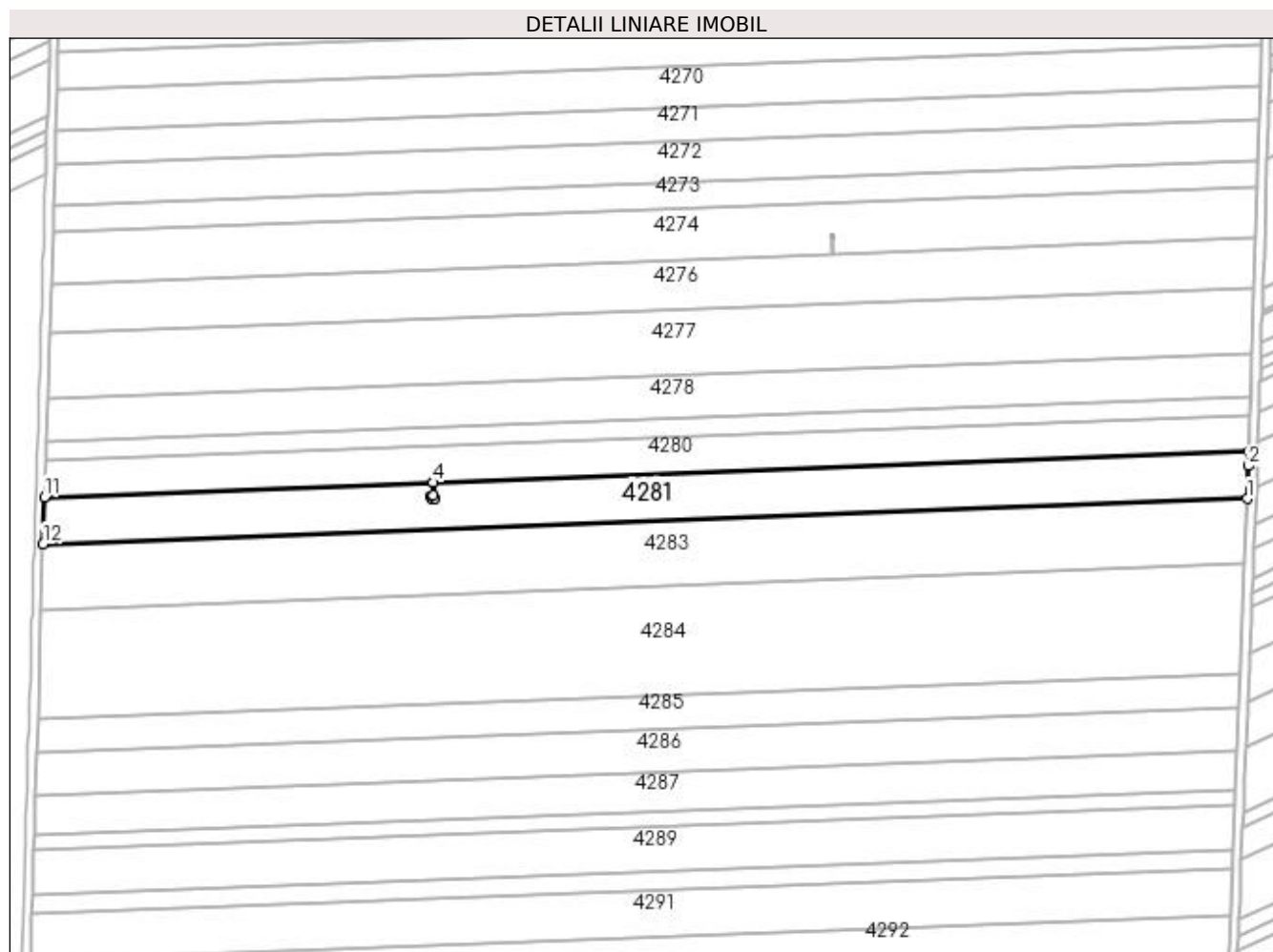
Inscrieri privind dezmembramintele dreptului de proprietate, drepturi reale de garanție și sarcini	Referințe
NU SUNT	

## Anexa Nr. 1 La Partea I

## Teren

Nr cadastral	Suprafața (mp)*	Observații / Referințe
30720	Din acte: 12.900 Masurata: 11.710	

\* Suprafața este determinată în planul de proiecție Stereo 70.



## Date referitoare la teren

Crt	Categorie folosință	Intra vilan	Suprafața (mp)	Tarla	Parcelă	Nr. topo	Observații / Referințe
1	arabil	NU	11.710	60	31	-	

## Lungime Segmente

1) Valorile lungimilor segmentelor sunt obținute din proiecție în plan.

Punct început	X / Y	Punct sfârșit	X / Y	Lungime segment (** (m)
1	353.960,155 284.555,865	2	353.960,76 284.570,79	14.937
2	353.960,76 284.570,79	3	353.960,964 284.577,245	6.458
3	353.960,964 284.577,245	4	353.589,197 284.563,288	372.029
4	353.589,197 284.563,288	5	353.589,418 284.557,403	5.889

Punct început	X / Y	Punct sfârșit	X / Y	Lungime segment (** (m)
5	353.589,418 284.557,403	6	353.590,214 284.556,218	1.428
6	353.590,214 284.556,218	7	353.589,026 284.555,543	1.366
7	353.589,026 284.555,543	8	353.588,23 284.556,728	1.428
8	353.588,23 284.556,728	9	353.589,416 284.557,402	1.364
9	353.589,416 284.557,402	10	353.589,195 284.563,288	5.89
10	353.589,195 284.563,288	11	353.412,303 284.556,648	177.017
11	353.412,303 284.556,648	12	353.411,646 284.535,274	21.384
12	353.411,646 284.535,274	1	353.960,155 284.555,865	548.895

\*\* Lungimile segmentelor sunt determinate în planul de proiecție Stereo 70 și sunt rotunjite la 1 milimetru.

\*\*\* Distanța dintre puncte este formată din segmente cumulate ce sunt mai mici decât valoarea 1 milimetru.



**DATE DESPRE IMOBILUL NR. 4282**

Oficiul de Cadastru și Publicitate Imobiliară DOLJ  
Biroul de Cadastru și Publicitate Imobiliară Craiova

**A. Partea I. Descrierea imobilului**

TEREN Extravilan

Adresa: Jud. Dolj, T 60, P 31/1

Nr. Crt	Nr cadastral Nr. topografic	Suprafața* (mp)	Observații / Referințe
A1		Din acte: 0 Masurata: 2	Sector cadastral:19 Teren neimpregmuit; STALP 84 - LEA 110 kV BAILESTI-BASARABI-TURNATORIE 2

**Construcții**

Crt	Nr cadastral Nr. topografic	Adresa	Observații / Referințe
A1.1		Jud. Dolj, T 60, P 31/1	Nr. niveluri:1; S. construita la sol:2 mp; S. construita desfasurata:2 mp;

**B. Partea II. Proprietari și acte**

Inscrieri privitoare la dreptul de proprietate și alte drepturi reale		Referințe
<b>0 / 19/05/2022</b>		
Act Administrativ nr. CONTRACT DE CONCESIUNE:6, din 20/06/2005 emis de MEC SI FDFEE ELECTRICA OLTENIA (Actul aditional nr. 1 la Contractul de concesiune nr. 6 din 20.06.2005 emis de Ministerul Economiei si Comertului; Actul aditional nr. 2 la Contractul de concesiune nr. 6 din 20.06.2005 emis de Ministerul Economiei si Comertului; Decizia nr. 139 din 08.02.2017 emisa de Autoritatea Nationala de Reglementare in Domeniul Energiei; Licenta nr. 1588 din 08.02.2017 emisa de Autoritatea Nationala de Reglementare in Domeniul Energiei; Lista detaliata a instalatiilor de distributie ale sucursalelor SC Electrica Oltenia nr. 1433 din 01.07.2002 emisa de S.C. ELECTRICA S.A. S.D.F.E.E. OLTENIA );		
B1	Intabulare, drept de PROPRIETATE, dobandit prin Conventie, cota actuala 1/1, cota initiala 1/1 1) <b>STATUL ROMAN - DOMENIUL PUBLIC</b> , CIF:9999999999999, LIPSA CUI	A1
Act Administrativ nr. CONTRACT DE CONCESIUNE:6, din 20/06/2005 emis de MEC SI FDFEE ELECTRICA OLTENIA;		
B2	Intabulare, drept de CONCESIUNE, dobandit prin Conventie, cota actuala 1/1, cota initiala 1/1 1) <b>SC DISTRIBUTIE ENERGIE OLTENIA SA</b> , CIF:14491102	A1
Act Normativ nr. LEGEA 7-ART.12 ALIN.14, din 13/03/1996 emis de PARLAMENTUL ROMANIEI;		
B3	Intabulare, drept de PROPRIETATE, dobandit prin Lege, cota actuala 1/1, cota initiala 1/1 1) <b>STATUL ROMAN - DOMENIUL PUBLIC</b> , CIF:9999999999999, LIPSA CUI	A1.1

**C. Partea III. SARCINI .**

Inscrieri privind dezmembramintele dreptului de proprietate, drepturi reale de garanție și sarcini	Referințe
NU SUNT	

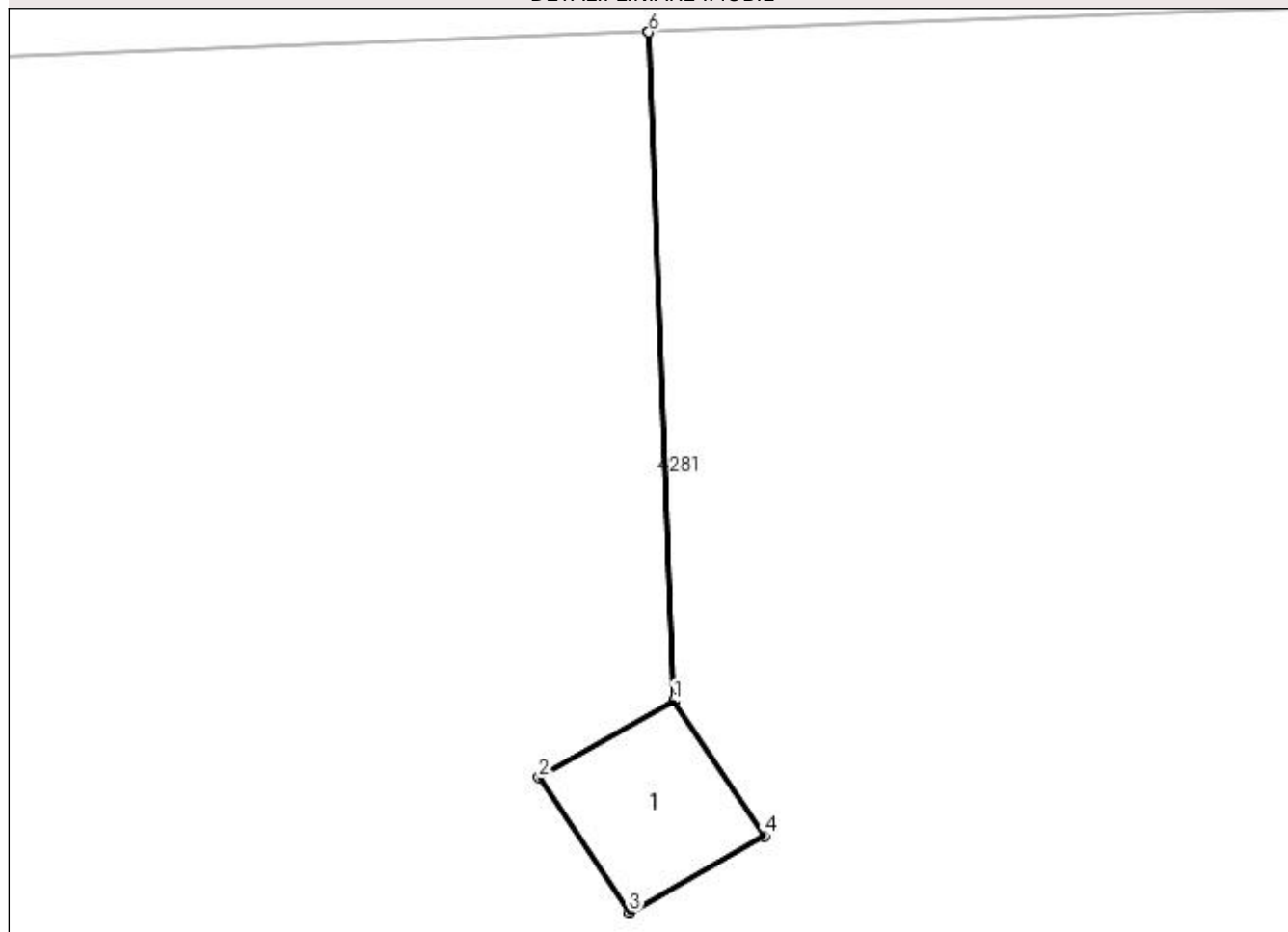
## Anexa Nr. 1 La Partea I

## Teren

Nr cadastral	Suprafața (mp)*	Observații / Referințe
	Din acte: 0 Masurata: 2	STALP 84 - LEA 110 KV BAILESTI-BASARABI-TURNATORIE 2

\* Suprafața este determinată în planul de proiecție Stereo 70.

## DETALII LINIARE IMOBIL



## Date referitoare la teren

Crt	Categorie folosință	Intra vilan	Suprafața (mp)	Tarla	Parcelă	Nr. topo	Observații / Referințe
1	curți constructii	NU	2	60	31/1	-	

## Date referitoare la construcții

Crt	Număr	Destinație construcție	Supraf. (mp)	Situație juridică	Observații / Referințe
A1.1		construcții industriale și edilitare	2	Cu acte	Nr. niveluri:1; S. construita la sol:2 mp; S. construita desfasurata:2 mp;

## Lungime Segmente

1) Valorile lungimilor segmentelor sunt obținute din proiecție în plan.

Punct început	X / Y	Punct sfârșit	X / Y	Lungime segment (** (m)
1	353.589,416 284.557,402	2	353.588,23 284.556,728	1.364
2	353.588,23 284.556,728	3	353.589,026 284.555,543	1.428
3	353.589,026 284.555,543	4	353.590,214 284.556,218	1.366

Punct început	X / Y	Punct sfârșit	X / Y	Lungime segment (** (m)
4	353.590,214 284.556,218	5	353.589,418 284.557,403	1.428
5	353.589,418 284.557,403	6	353.589,197 284.563,288	5.889
6	353.589,197 284.563,288	7	353.589,195 284.563,288	0.002
7	353.589,195 284.563,288	1	353.589,416 284.557,402	5.89

\*\* Lungimile segmentelor sunt determinate în planul de proiecție Stereo 70 și sunt rotunjite la 1 milimetru.

\*\*\* Distanța dintre puncte este formată din segmente cumulate ce sunt mai mici decât valoarea 1 milimetru.





**DATE DESPRE IMOBILUL NR. 4283**

Oficiul de Cadastru și Publicitate Imobiliară DOLJ  
 Biroul de Cadastru și Publicitate Imobiliară Craiova

**A. Partea I. Descrierea imobilului**

TEREN Extravilan

Adresa: Jud. Dolj, T 60, P 113

Nr. Crt	Nr cadastral Nr. topografic	Suprafața* (mp)	Observații / Referințe
A1	30379	Din acte: 18.800 Masurata: 16.318	Sector cadastral:19 Teren neimprejmuit;

**B. Partea II. Proprietari și acte**

Inscrieri privitoare la dreptul de proprietate și alte drepturi reale		Referințe
<b>103236 / 03/12/2012</b>		
Act Notarial nr. CVC:645, din 05/07/2011 emis de BNP GIURCAN GABRIELA (Act aditional aut nr 1173/2012 BNP Giurcan Gabriela);		
B1	Intabulare, drept de PROPRIETATE, dobandit prin Conventie, cota actuala 1/1, cota initiala 1/1	A1
	1) <b>BICU LAURENTIU INTREPRINDERE INDIVIDUALA</b> , CIF:99999999999999, LIPSA CUI	

**C. Partea III. SARCINI .**

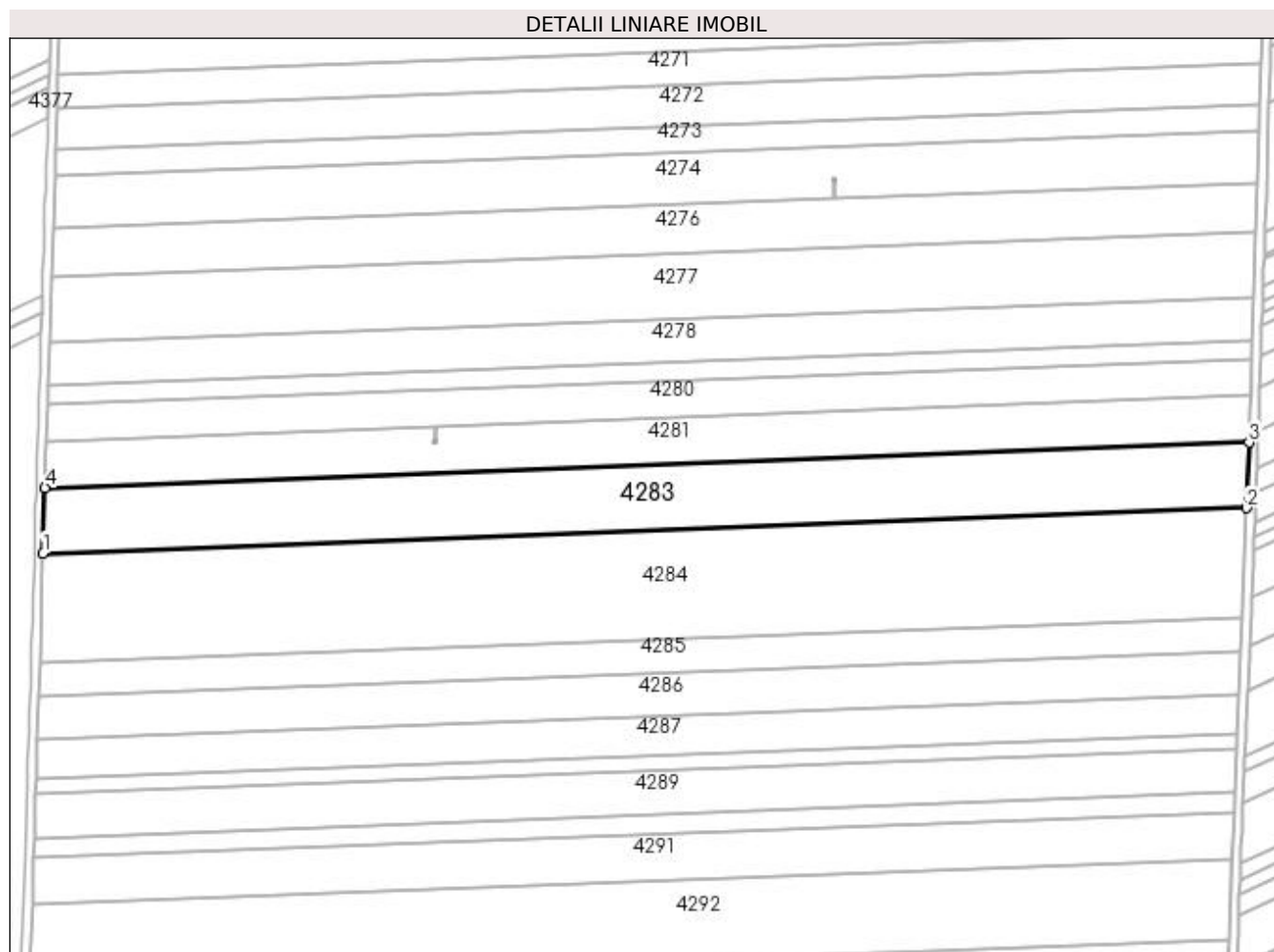
Inscrieri privind dezmembramintele dreptului de proprietate, drepturi reale de garanție și sarcini	Referințe
NU SUNT	

## Anexa Nr. 1 La Partea I

## Teren

Nr cadastral	Suprafața (mp)*	Observații / Referințe
30379	Din acte: 18.800 Masurata: 16.318	

\* Suprafața este determinată în planul de proiecție Stereo 70.



## Date referitoare la teren

Crt	Categorie folosință	Intra vilan	Suprafața (mp)	Tarla	Parcelă	Nr. topo	Observații / Referințe
1	arabil	NU	16.318	60	113	-	

## Lungime Segmente

1) Valorile lungimilor segmentelor sunt obținute din proiecție în plan.

Punct început	X / Y	Punct sfârșit	X / Y	Lungime segment (** (m)
1	353.410,73 284.505,482	2	353.958,946 284.526,062	548.602
2	353.958,946 284.526,062	3	353.960,155 284.555,865	29.828
3	353.960,155 284.555,865	4	353.411,646 284.535,274	548.895
4	353.411,646 284.535,274	1	353.410,73 284.505,482	29.806

**\*\* Lungimile segmentelor sunt determinate în planul de proiecție Stereo 70 și sunt rotunjite la 1 milimetru.**

**\*\*\* Distanța dintre puncte este formată din segmente cumulate ce sunt mai mici decât valoarea 1 milimetru.**



**DATE DESPRE IMOBILUL NR. 4284**

Oficiul de Cadastru și Publicitate Imobiliară DOLJ  
Biroul de Cadastru și Publicitate Imobiliară Craiova

**A. Partea I. Descrierea imobilului**

TEREN Extravilan

Adresa: Jud. Dolj, T 60, P 114

Nr. Crt	Nr cadastral Nr. topografic	Suprafața* (mp)	Observații / Referințe
A1		Din acte: 31.200 Masurata: 27.180	Sector cadastral:19 Teren neimprejmuit; PROCENT DIMINUARE 12.88%;

**B. Partea II. Proprietari și acte**

Inscrieri privitoare la dreptul de proprietate și alte drepturi reale		Referințe
<b>0 / 19/05/2022</b>		
Act Administrativ nr. TDP:1991-48387, din 10/01/1997 emis de COMISIA JUDETEANA DOLJ (CERTIF. DE DECES:DZ794151/20.01.1987;);		
B1	Intabulare, drept de PROPRIETATE, dobandit prin Reconstituire, cota actuala 1/1, cota initiala 1/1 1) ZGLIMBEA ION, DECEDAT, LIPSA CNP DEFUNCT:Da	A1


**C. Partea III. SARCINI .**

Inscrieri privind dezmembramintele dreptului de proprietate, drepturi reale de garanție și sarcini	Referințe
NU SUNT	

**Anexa Nr. 1 La Partea I****Teren**

Nr cadastral	Suprafața (mp)*	Observații / Referințe
	Din acte: 31.200 Masurata: 27.180	PROCENT DIMINUARE 12.88%;

\* Suprafața este determinată în planul de proiecție Stereo 70.

**Date referitoare la teren**

Crt	Categorie folosință	Intra vilan	Suprafața (mp)	Tarla	Parcelă	Nr. topo	Observații / Referințe
1	arabil	NU	27.180	60	114	-	

**Lungime Segmente**

1) Valorile lungimilor segmentelor sunt obținute din proiecție în plan.

Punct început	X / Y	Punct sfârșit	X / Y	Lungime segment (** (m)
1	353.956,932 284.476,386	2	353.958,946 284.526,062	49.717
2	353.958,946 284.526,062	3	353.410,73 284.505,482	548.602
3	353.410,73 284.505,482	4	353.409,202 284.455,824	49.682
4	353.409,202 284.455,824	1	353.956,932 284.476,386	548.116

**\*\* Lungimile segmentelor sunt determinate în planul de proiecție Stereo 70 și sunt rotunjite la 1 milimetru.**

**\*\*\* Distanța dintre puncte este formată din segmente cumulate ce sunt mai mici decât valoarea 1 milimetru.**





**DATE DESPRE IMOBILUL NR. 4285**

Oficiul de Cadastru și Publicitate Imobiliară DOLJ  
Biroul de Cadastru și Publicitate Imobiliară Craiova

**A. Partea I. Descrierea imobilului**

TEREN Extravilan

Nr. CF vechi:470

Nr. cadastral vechi:768

Adresa: Jud. Dolj, T 60, P 114

Nr. Crt	Nr cadastral Nr. topografic	Suprafața* (mp)	Observații / Referințe
A1	30141	Din acte: 9.000 Masurata: 8.393	Sector cadastral:19 Teren neimprejmuit; ERONAT P 34 IN CF 30141;

**B. Partea II. Proprietari și acte**

Inscrieri privitoare la dreptul de proprietate și alte drepturi reale		Referințe
<b>47444 / 07/07/2011</b>		
Act Notarial nr. CVC:644, din 05/07/2011 emis de BNP GIURCAN G ;		
B1	Intabulare, drept de PROPRIETATE, dobandit prin Conventie, cota actuala 1/1, cota initiala 1/1 1) <b>BICU LAURENTIU INTREPRINDERE INDIVIDUALA</b> , CIF:99999999999999, LIPSA CUI	A1
<b>10729 / 10/02/2012</b>		
Act Notarial nr. CONTRACT DE IPOTECA:375, din 09/02/2012 emis de BNP MARINESCU MARIA DANIELA ;		
B2	Se noteaza interdictia de instrainare si grevare in favoarea BANCA COMERCIALA FERVIARA SA	A1

**C. Partea III. SARCINI**

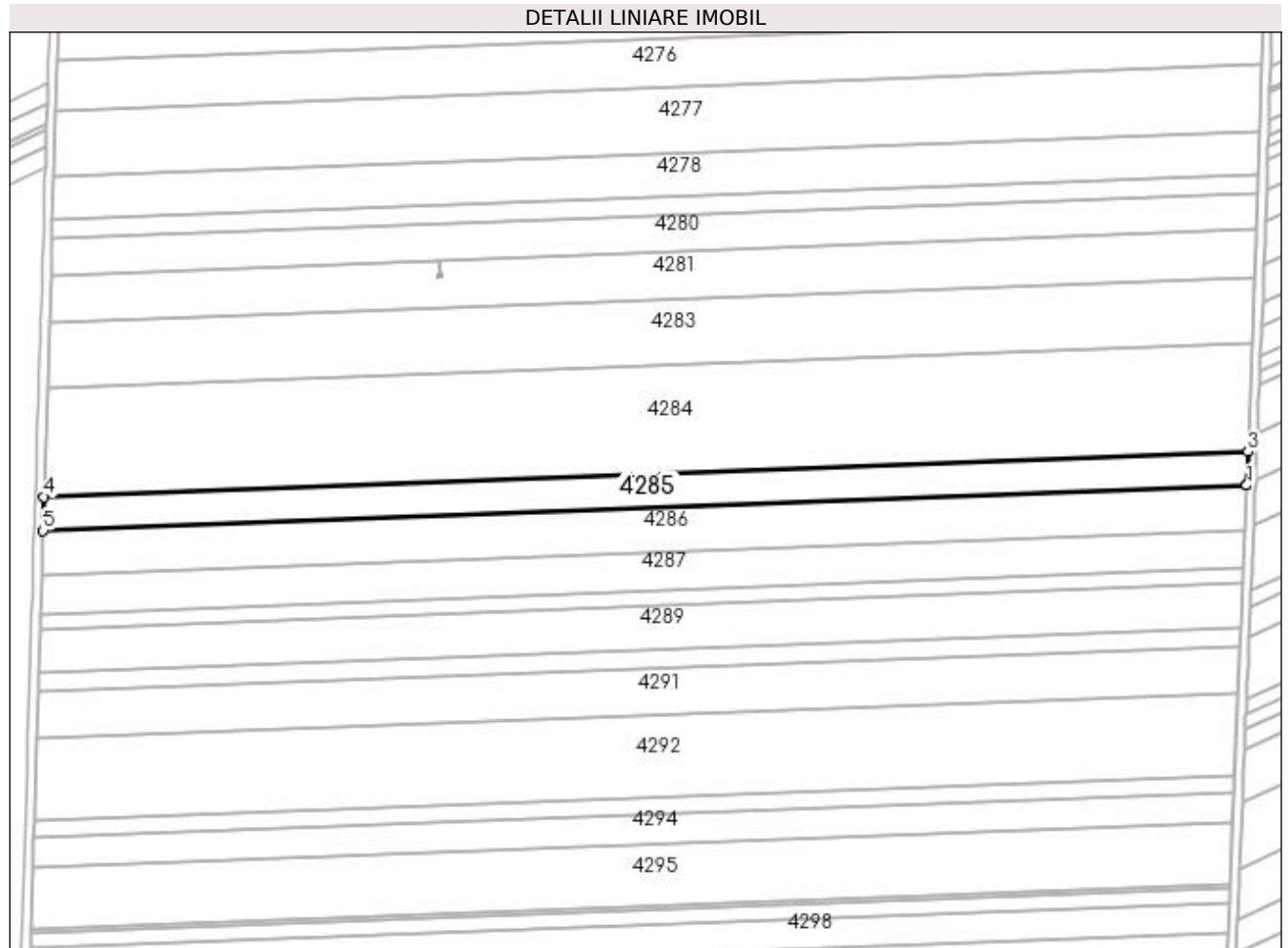
Inscrieri privind dezmembramintele dreptului de proprietate, drepturi reale de garanție și sarcini		Referințe
<b>10729 / 10/02/2012</b>		
Act Notarial nr. CONTRACT DE IPOTECA:375, din 09/02/2012 emis de BNP MARINESCU MARIA DANIELA ;		
C1	Intabulare, drept de IPOTECA, Valoare:2000000 RON+alte obligatii aferente creditului, dobandit prin Conventie, cota actuala 1/1, cota initiala 1/1 1) <b>BANCA COMERCIALA FERVIARA SA</b> , CIF:99999999999999, LIPSA CUI	A1

## Anexa Nr. 1 La Partea I

## Teren

Nr cadastral	Suprafața (mp)*	Observații / Referințe
30141	Din acte: 9.000 Masurata: 8.393	ERONAT P 34 IN CF 30141;

\* Suprafața este determinată în planul de proiecție Stereo 70.



## Date referitoare la teren

Crt	Categorie folosință	Intra vilan	Suprafața (mp)	Tarla	Parcelă	Nr. topo	Observații / Referințe
1	arabil	NU	8.393	60	114	-	ERONAT P 34 IN CF 30141;

## Lungime Segmente

1) Valorile lungimilor segmentelor sunt obținute din proiecție în plan.

Punct început	X / Y	Punct sfârșit	X / Y	Lungime segment (** (m)
1	353.956,31 284.461,037	2	353.956,32 284.461,29	0.253
2	353.956,32 284.461,29	3	353.956,932 284.476,386	15.108
3	353.956,932 284.476,386	4	353.409,202 284.455,824	548.116
4	353.409,202 284.455,824	5	353.408,731 284.440,481	15.35
5	353.408,731 284.440,481	1	353.956,31 284.461,037	547.965

**\*\* Lungimile segmentelor sunt determinate în planul de proiecție Stereo 70 și sunt rotunjite la 1 milimetru.**

**\*\*\* Distanța dintre puncte este formată din segmente cumulate ce sunt mai mici decât valoarea 1 milimetru.**



**DATE DESPRE IMOBILUL NR. 4286**

Oficiul de Cadastru și Publicitate Imobiliară DOLJ  
Biroul de Cadastru și Publicitate Imobiliară Craiova

**A. Partea I. Descrierea imobilului**

TEREN Extravilan

Adresa: Jud. Dolj, T 60, P 32

Nr. Crt	Nr cadastral Nr. topografic	Suprafața* (mp)	Observații / Referințe
A1	30711	Din acte: 12.400 Masurata: 11.070	Sector cadastral:19 Teren neimpregmuit;

**B. Partea II. Proprietari și acte**

Inscrieri privitoare la dreptul de proprietate și alte drepturi reale		Referințe
<b>8549 / 31/01/2013</b>		
Hotarare Judecatoreasca nr. SC:1512, din 06/09/2012 emis de JUDECATORIA CALAFAT (Dosar nr 1548/201/2012;);		
B1	Intabulare, drept de PROPRIETATE, dobandit prin Hotarare Judecatoreasca, cota actuala 19/20, cota initiala 19/20 1) BICU LAURENTIU	A1
<b>29252 / 01/03/2016</b>		
Act Notarial nr. ACT DE PARTAJ VOLUNTAR:790, din 19/02/2016 emis de NP Floricel MIHAI-MARIAN ;		
B2	Intabulare, drept de PROPRIETATE, dobandit prin Iesire Din Indiviziune, cota actuala 1/20, cota initiala 1/20 1) BICU LAURENTIU	A1

**C. Partea III. SARCINI .**

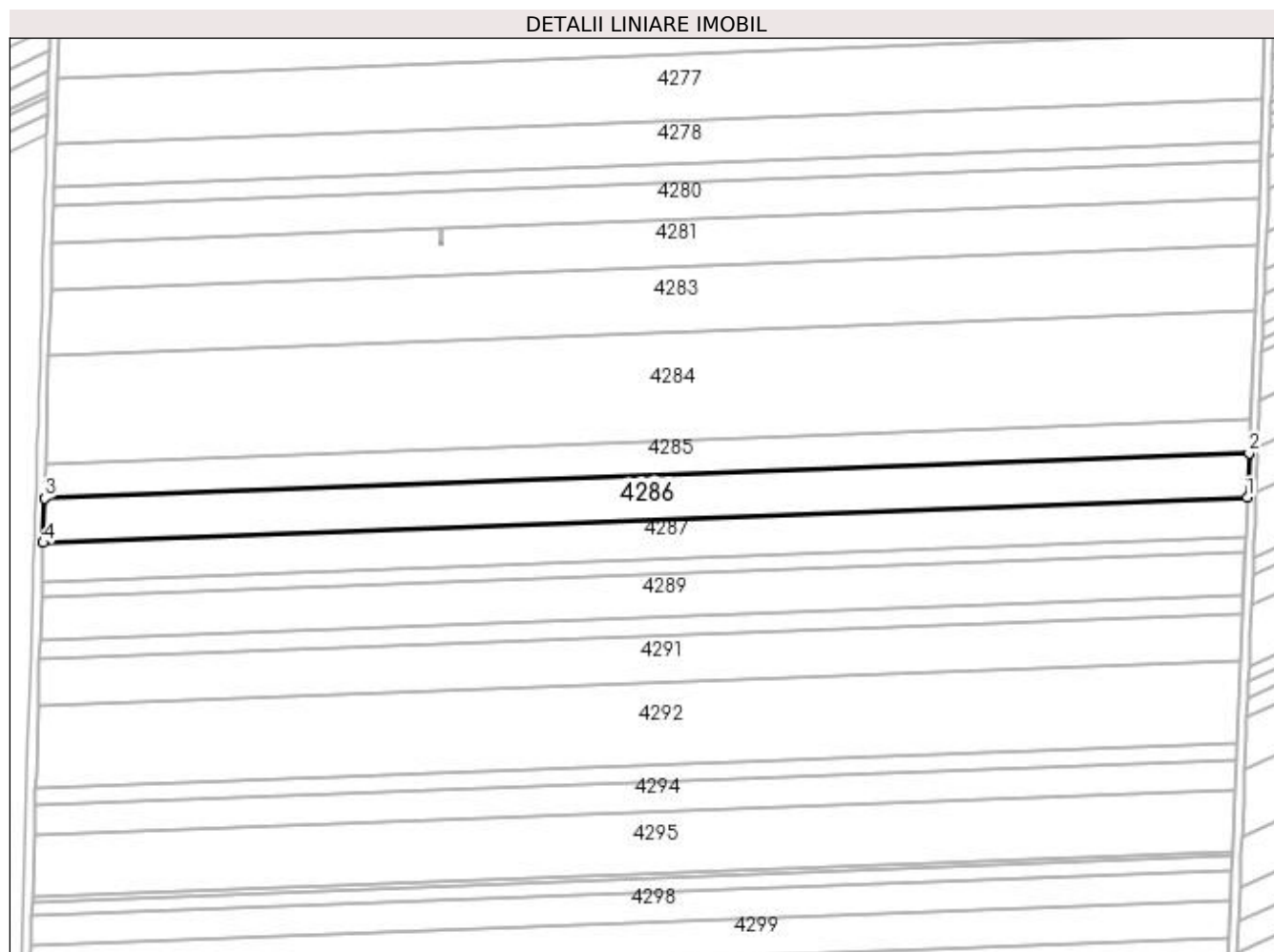
Inscrieri privind dezmembramintele dreptului de proprietate, drepturi reale de garanție și sarcini	Referințe
NU SUNT	

## Anexa Nr. 1 La Partea I

## Teren

Nr cadastral	Suprafața (mp)*	Observații / Referințe
30711	Din acte: 12.400 Masurata: 11.070	

\* Suprafața este determinată în planul de proiecție Stereo 70.



## Date referitoare la teren

Crt	Categorie folosință	Intravilan	Suprafața (mp)	Tarla	Parcelă	Nr. topo	Observații / Referințe
1	arabil	NU	11.070	60	32	-	

## Lungime Segmente

1) Valorile lungimilor segmentelor sunt obținute din proiecție în plan.

Punct început	X / Y	Punct sfârșit	X / Y	Lungime segment (** (m)
1	353.955,469 284.440,785	2	353.956,31 284.461,037	20.269
2	353.956,31 284.461,037	3	353.408,731 284.440,481	547.965
3	353.408,731 284.440,481	4	353.408,108 284.420,237	20.254
4	353.408,108 284.420,237	1	353.955,469 284.440,785	547.747

**\*\* Lungimile segmentelor sunt determinate în planul de proiecție Stereo 70 și sunt rotunjite la 1 milimetru.**

**\*\*\* Distanța dintre puncte este formată din segmente cumulate ce sunt mai mici decât valoarea 1 milimetru.**





**DATE DESPRE IMOBILUL NR. 4287**

Oficiul de Cadastru și Publicitate Imobiliară DOLJ  
Biroul de Cadastru și Publicitate Imobiliară Craiova

**A. Partea I. Descrierea imobilului**

TEREN Extravilan

Adresa: Jud. Dolj, T 60, P 33

Nr. Crt	Nr cadastral Nr. topografic	Suprafața* (mp)	Observații / Referințe
A1	30390	Din acte: 10.800 Masurata: 9.631	Sector cadastral:19 Teren neimprejmuit;

**B. Partea II. Proprietari și acte**

Inscrieri privitoare la dreptul de proprietate și alte drepturi reale		Referințe
<b>102916 / 03/12/2012</b>		
Act Notarial nr. CVC:645, din 05/07/2011 emis de NP GIURCAN GABRIELA (act aditional aut nr 1173/28.11.2012 NP Gabriela Giurcan;);		
B1	Intabulare, drept de PROPRIETATE, dobandit prin Conventie, cota actuala 1/1, cota initiala 1/1	A1
	1) <b>BICU LAURENTIU INTREPRINDERE INDIVIDUALA</b> , CIF:99999999999999, LIPSA CUI	

**C. Partea III. SARCINI .**

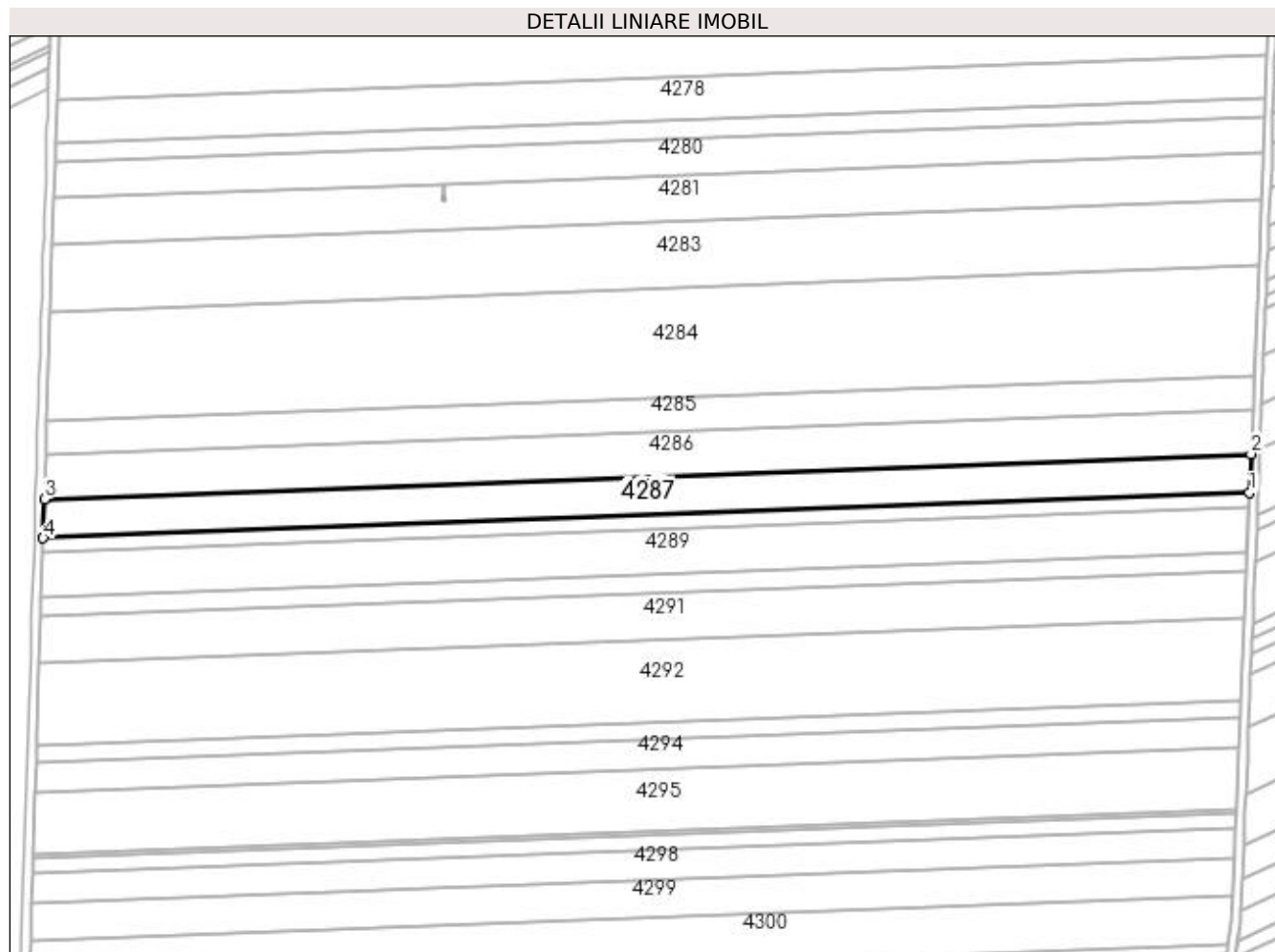
Inscrieri privind dezmembramintele dreptului de proprietate, drepturi reale de garanție și sarcini	Referințe
NU SUNT	

## Anexa Nr. 1 La Partea I

## Teren

Nr cadastral	Suprafața (mp)*	Observații / Referințe
30390	Din acte: 10.800 Masurata: 9.631	

\* Suprafața este determinată în planul de proiecție Stereo 70.



## Date referitoare la teren

Crt	Categorie folosință	Intra vilan	Suprafața (mp)	Tarla	Parcelă	Nr. topo	Observații / Referințe
1	arabil	NU	9.631	60	33	-	

## Lungime Segmente

1) Valorile lungimilor segmentelor sunt obținute din proiecție în plan.

Punct început	X / Y	Punct sfârșit	X / Y	Lungime segment (** (m)
1	353.954,738 284.423,159	2	353.955,469 284.440,785	17.641
2	353.955,469 284.440,785	3	353.408,108 284.420,237	547.747
3	353.408,108 284.420,237	4	353.407,566 284.402,618	17.627
4	353.407,566 284.402,618	1	353.954,738 284.423,159	547.557

**\*\* Lungimile segmentelor sunt determinate în planul de proiecție Stereo 70 și sunt rotunjite la 1 milimetru.**

**\*\*\* Distanța dintre puncte este formată din segmente cumulate ce sunt mai mici decât valoarea 1 milimetru.**



**DATE DESPRE IMOBILUL NR. 4288**

Oficiul de Cadastru și Publicitate Imobiliară DOLJ  
Biroul de Cadastru și Publicitate Imobiliară Craiova

**A. Partea I. Descrierea imobilului**

TEREN Extravilan

Adresa: Jud. Dolj, T 60, P 34

Nr. Crt	Nr cadastral Nr. topografic	Suprafața* (mp)	Observații / Referințe
A1	30709	Din acte: 3.800 Masurata: 3.742	Sector cadastral:19 Teren neimprejmuit;

**B. Partea II. Proprietari și acte**

Inscrieri privitoare la dreptul de proprietate și alte drepturi reale		Referințe
<b>8550 / 31/01/2013</b>		
Hotarare Judecatoreasca nr. SC:1479, din 04/09/2012 emis de JUDECATORIA CALAFAT;		
B1	Intabulare, drept de PROPRIETATE, dobandit prin Hotarare Judecatoreasca, cota actuala 19/20, cota initiala 19/20 1) BICU LAURENTIU	A1
<b>29224 / 01/03/2016</b>		
Act Notarial nr. ACT DE PARTAJ VOLUNTAR:790, din 19/02/2016 emis de NP Floricel MIHAI-MARIAN ;		
B2	Intabulare, drept de PROPRIETATE, dobandit prin lesire Din Indiviziune, cota actuala 1/20, cota initiala 1/20 1) BICU LAURENTIU	A1

**C. Partea III. SARCINI .**

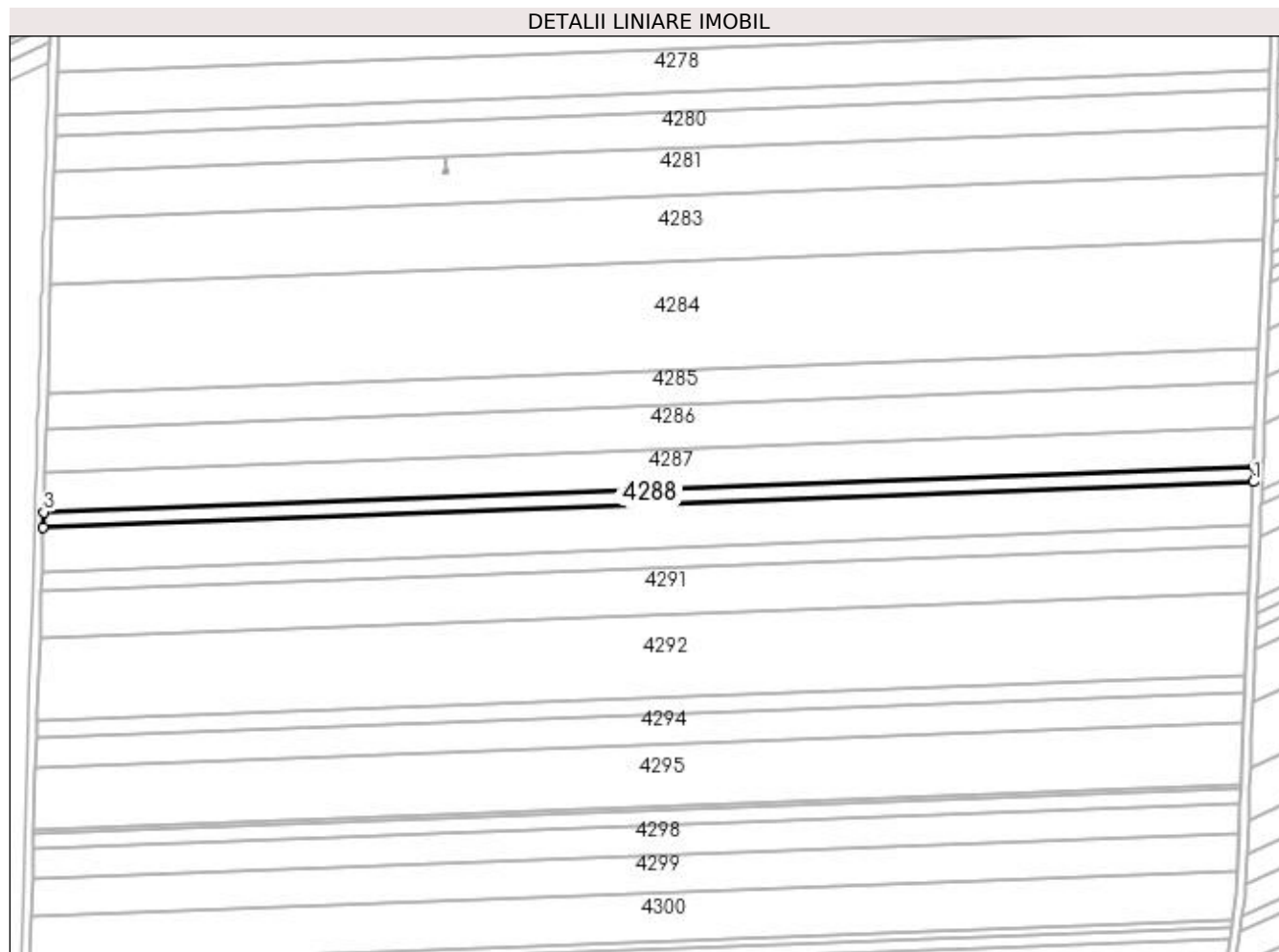
Inscrieri privind dezmembramintele dreptului de proprietate, drepturi reale de garanție și sarcini	Referințe
NU SUNT	

## Anexa Nr. 1 La Partea I

## Teren

Nr cadastral	Suprafața (mp)*	Observații / Referințe
30709	Din acte: 3.800 Masurata: 3.742	

\* Suprafața este determinată în planul de proiecție Stereo 70.



## Date referitoare la teren

Crt	Categorie folosință	Intra vilan	Suprafața (mp)	Tarla	Parcelă	Nr. topo	Observații / Referințe
1	arabil	NU	3.742	60	34	-	

## Lungime Segmente

1) Valorile lungimilor segmentelor sunt obținute din proiecție în plan.

Punct început	X / Y	Punct sfârșit	X / Y	Lungime segment (** (m)
1	353.954,453 284.416,31	2	353.954,738 284.423,159	6.855
2	353.954,738 284.423,159	3	353.407,566 284.402,618	547.557
3	353.407,566 284.402,618	4	353.407,355 284.395,771	6.85
4	353.407,355 284.395,771	1	353.954,453 284.416,31	547.483

**\*\* Lungimile segmentelor sunt determinate în planul de proiecție Stereo 70 și sunt rotunjite la 1 milimetru.**

**\*\*\* Distanța dintre puncte este formată din segmente cumulate ce sunt mai mici decât valoarea 1 milimetru.**





**DATE DESPRE IMOBILUL NR. 4289**

Oficiul de Cadastru și Publicitate Imobiliară DOLJ  
Biroul de Cadastru și Publicitate Imobiliară Craiova

**A. Partea I. Descrierea imobilului**

TEREN Extravilan

Nr. CF vechi:433

Nr. cadastral vechi:734

Adresa: Jud. Dolj, T 60, P 35

Nr. Crt	Nr cadastral Nr. topografic	Suprafața* (mp)	Observații / Referințe
A1	30137	Din acte: 11.700 Masurata: 10.908	Sector cadastral:19 Teren neimprejmuit; ERONAT P 38 IN CF 30137;

**B. Partea II. Proprietari și acte**

Inscrieri privitoare la dreptul de proprietate și alte drepturi reale		Referințe
<b>47449 / 07/07/2011</b>		
Act Notarial nr. CVC:644, din 05/07/2011 emis de BNP Gabriela Giurcan ;		
B1	Intabulare, drept de PROPRIETATE, dobandit prin Conventie, cota actuala 1/1, cota initiala 1/1 1) <b>BICU LAURENTIU INTREPRINDERE INDIVIDUALA</b> , CIF:20512560	A1
<b>10723 / 10/02/2012</b>		
Act Notarial nr. CONTRACT DE IPOTECA:375, din 09/02/2012 emis de BNP MARINESCU MARIA DANIELA ;		
B2	Se noteaza interdictia de grevare si instrainare in favoarea BANCA COMERCIALA FERVIARA SA SUCURSALA CRAIOVA	A1

**C. Partea III. SARCINI**

Inscrieri privind dezmembramintele dreptului de proprietate, drepturi reale de garanție și sarcini		Referințe
<b>10723 / 10/02/2012</b>		
Act Notarial nr. CONTRACT DE IPOTECA:375, din 09/02/2012 emis de BNP MARINESCU MARIA DANIELA ;		
C1	Intabulare, drept de IPOTECA, Valoare:2000000 RONsi celelalte obligatii de plata aferente creditului , dobandit prin Conventie, cota actuala 1/1, cota initiala 1/1 1) <b>BANCA COMERCIALA FERVIARA SA SUCURSALA CRAIOVA</b> , CIF:99999999999999, LIPSA CUI	A1


## Anexa Nr. 1 La Partea I

## Teren

Nr cadastral	Suprafața (mp)*	Observații / Referințe
30137	Din acte: 11.700 Masurata: 10.908	ERONAT P 38 IN CF 30137;

\* Suprafața este determinată în planul de proiecție Stereo 70.

## DETALII LINIARE IMOBIL



## Date referitoare la teren

Crt	Categorie folosință	Intra vilan	Suprafața (mp)	Tarla	Parcelă	Nr. topo	Observații / Referințe
1	arabil	NU	10.908	60	35	-	ERONAT P 38 IN CF 30137;

## Lungime Segmente

1) Valorile lungimilor segmentelor sunt obținute din proiecție în plan.

Punct început	X / Y	Punct sfârșit	X / Y	Lungime segment (** (m)
1	353.953,625 284.396,337	2	353.954,453 284.416,31	19.99
2	353.954,453 284.416,31	3	353.407,355 284.395,771	547.483
3	353.407,355 284.395,771	4	353.406,741 284.375,806	19.974
4	353.406,741 284.375,806	1	353.953,625 284.396,337	547.269

**\*\* Lungimile segmentelor sunt determinate în planul de proiecție Stereo 70 și sunt rotunjite la 1 milimetru.**

**\*\*\* Distanța dintre puncte este formată din segmente cumulate ce sunt mai mici decât valoarea 1 milimetru.**



**DATE DESPRE IMOBILUL NR. 4290**

Oficiul de Cadastru și Publicitate Imobiliară DOLJ  
Biroul de Cadastru și Publicitate Imobiliară Craiova

**A. Partea I. Descrierea imobilului**

TEREN Extravilan

Nr. CF vechi:256

Nr. cadastral vechi:436

Adresa: Jud. Dolj, T 60, P 36

Nr. Crt	Nr cadastral Nr. topografic	Suprafața* (mp)	Observații / Referințe
A1	30140	Din acte: 5.100 Masurata: 4.756	Sector cadastral:19 Teren neimprejmuit; ERONAT P 39 IN CF 30140;

**B. Partea II. Proprietari și acte**

Inscrieri privitoare la dreptul de proprietate și alte drepturi reale		Referințe
<b>47454 / 07/07/2011</b>		
Act Notarial nr. CVC:644, din 05/07/2011 emis de BNP GIURCAN G ;		
B1	Intabulare, drept de PROPRIETATE, dobandit prin Conventie, cota actuala 1/1, cota initiala 1/1 1) <b>BICU LAURENTIU INTREPRINDERE INDIVIDUALA</b> , CIF:20512560	A1
<b>10719 / 10/02/2012</b>		
Act Notarial nr. CONTRACT DE IPOTECA:375, din 09/02/2012 emis de BNP MARINESCU MARIA DANIELA ;		
B2	Se noteaza interdictiile de instrainare si grevare in favoarea lui : BANCA COMERCIALA FERVIARA SA	A1

**C. Partea III. SARCINI**

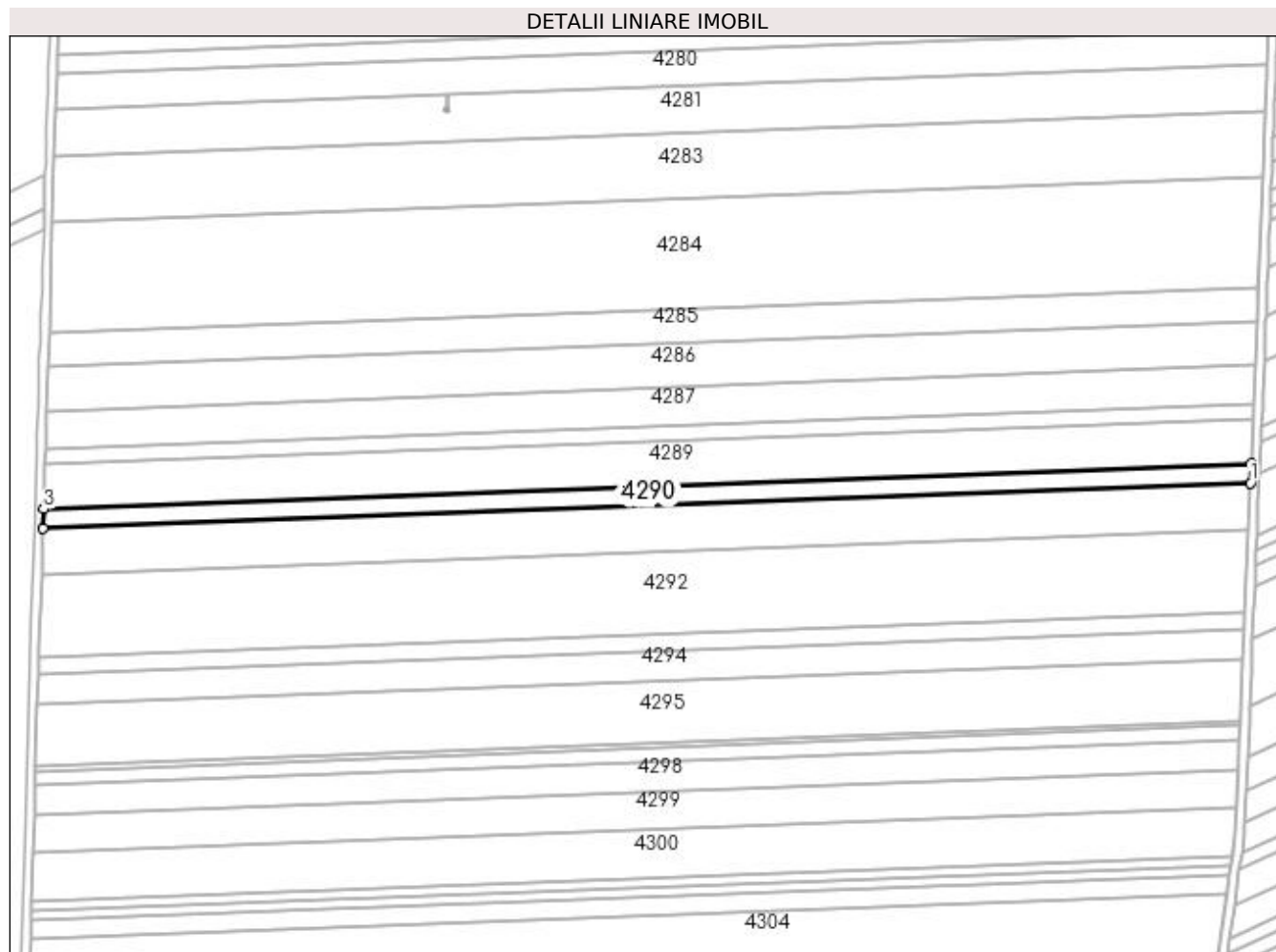
Inscrieri privind dezmembramintele dreptului de proprietate, drepturi reale de garanție și sarcini		Referințe
<b>10719 / 10/02/2012</b>		
Act Notarial nr. CONTRACT DE IPOTECA:375, din 09/02/2012 emis de BNP MARINESCU MARIA DANIELA ;		
C1	Intabulare, drept de IPOTECA, Valoare:2000000 RONplus celelalte obligatii de plata aferente creditului , dobandit prin Conventie, cota actuala 1/1, cota initiala 1/1 1) <b>BANCA COMERCIALA FERVIARA SA -SUCURSALA CRAIOVA</b> , CIF:29145620	A1

## Anexa Nr. 1 La Partea I

## Teren

Nr cadastral	Suprafața (mp)*	Observații / Referințe
30140	Din acte: 5.100 Masurata: 4.756	ERONAT P 39 IN CF 30140;

\* Suprafața este determinată în planul de proiecție Stereo 70.



## Date referitoare la teren

Crt	Categorie folosință	Intra vilan	Suprafața (mp)	Tarla	Parcelă	Nr. topo	Observații / Referințe
1	arabil	NU	4.756	60	36	-	ERONAT P 39 IN CF 30140;

## Lungime Segmente

1) Valorile lungimilor segmentelor sunt obținute din proiecție în plan.

Punct început	X / Y	Punct sfârșit	X / Y	Lungime segment (** (m)
1	353.953,263 284.387,626	2	353.953,625 284.396,337	8.719
2	353.953,625 284.396,337	3	353.406,741 284.375,806	547.269
3	353.406,741 284.375,806	4	353.406,473 284.367,099	8.711
4	353.406,473 284.367,099	1	353.953,263 284.387,626	547.175

**\*\* Lungimile segmentelor sunt determinate în planul de proiecție Stereo 70 și sunt rotunjite la 1 milimetru.**

**\*\*\* Distanța dintre puncte este formată din segmente cumulate ce sunt mai mici decât valoarea 1 milimetru.**





**DATE DESPRE IMOBILUL NR. 4291**

Oficiul de Cadastru și Publicitate Imobiliară DOLJ  
Biroul de Cadastru și Publicitate Imobiliară Craiova

**A. Partea I. Descrierea imobilului**

TEREN Extravilan

Nr. CF vechi:455

Nr. cadastral vechi:756

Adresa: Jud. Dolj, T 60, P 37

Nr. Crt	Nr cadastral Nr. topografic	Suprafața* (mp)	Observații / Referințe
A1	30338	Din acte: 12.400 Masurata: 11.561	Sector cadastral:19 Teren neimprejmuit; ERONAT P 40 IN CF 30338;

**B. Partea II. Proprietari și acte**

Inscrieri privitoare la dreptul de proprietate și alte drepturi reale		Referințe
<b>47461 / 07/07/2011</b>		
Act Notarial nr. CVC:644, din 05/07/2011 emis de BNP GIURCAN G ;		
B1	Intabulare, drept de PROPRIETATE, dobandit prin Conventie, cota actuala 1/1, cota initiala 1/1 1) <b>BICU LAURENTIU INTREPRINDERE INDIVIDUALA</b> , CIF:99999999999999, LIPSA CUI	A1
<b>10703 / 10/02/2012</b>		
Act Notarial nr. CONTRACT DE IPOTECA:375, din 09/02/2012 emis de BNP MARINESCU MARIA DANIELA ;		
B2	Se noteaza interdictiile de instrainare, grevare	A1

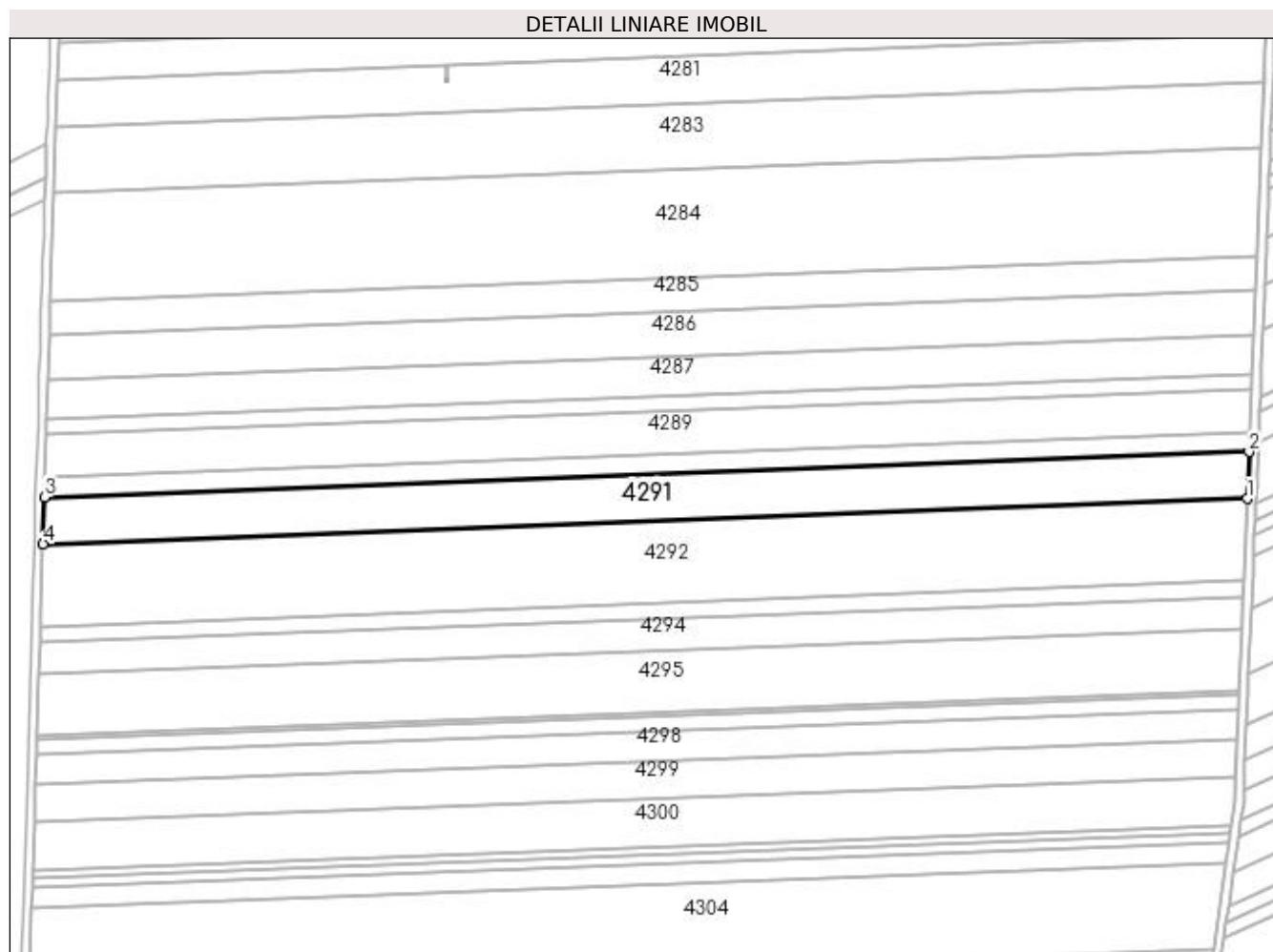
**C. Partea III. SARCINI**

Inscrieri privind dezmembramintele dreptului de proprietate, drepturi reale de garanție și sarcini		Referințe
<b>10703 / 10/02/2012</b>		
Act Notarial nr. CONTRACT DE IPOTECA:375, din 09/02/2012 emis de BNP MARINESCU MARIA DANIELA ;		
C1	Intabulare, drept de IPOTECA, Valoare:2000000 LEI+ celelalte obligatii de plata aferente creditului, dobandit prin Conventie, cota actuala 1/1, cota initiala 1/1 1) <b>BANCA COMERCIALA FERVIARA SA</b> , CIF:99999999999999, LIPSA CUI	A1

**Anexa Nr. 1 La Partea I****Teren**

Nr cadastral	Suprafața (mp)*	Observații / Referințe
30338	Din acte: 12.400 Masurata: 11.561	ERONAT P 40 IN CF 30338;

\* Suprafața este determinată în planul de proiecție Stereo 70.

**Date referitoare la teren**

Crt	Categorie folosință	Intra vilan	Suprafața (mp)	Tarla	Parcelă	Nr. topo	Observații / Referințe
1	arabil	NU	11.561	60	37	-	ERONAT P 40 IN CF 30338;

**Lungime Segmente**

1) Valorile lungimilor segmentelor sunt obținute din proiecție în plan.

Punct început	X / Y	Punct sfârșit	X / Y	Lungime segment (** (m)
1	353.952,384 284.366,445	2	353.953,263 284.387,626	21.199
2	353.953,263 284.387,626	3	353.406,473 284.367,099	547.175
3	353.406,473 284.367,099	4	353.405,822 284.345,927	21.182
4	353.405,822 284.345,927	1	353.952,384 284.366,445	546.947

**\*\* Lungimile segmentelor sunt determinate în planul de proiecție Stereo 70 și sunt rotunjite la 1 milimetru.**

**\*\*\* Distanța dintre puncte este formată din segmente cumulate ce sunt mai mici decât valoarea 1 milimetru.**



**DATE DESPRE IMOBILUL NR. 4292**

Oficiul de Cadastru și Publicitate Imobiliară DOLJ  
 Biroul de Cadastru și Publicitate Imobiliară Craiova

**A. Partea I. Descrierea imobilului**

TEREN Extravilan

Adresa: Jud. Dolj, T 60, P 38, 39, 40

Nr. Crt	Nr cadastral Nr. topografic	Suprafața* (mp)	Observații / Referințe
A1	30424	Din acte: 23.100 Masurata: 20.418	Sector cadastral:19 Teren neimprejmuat; ERONAT P 41 IN CF 30424; ERONAT P 42 IN CF 30424;

**B. Partea II. Proprietari și acte**

Inscrieri privitoare la dreptul de proprietate și alte drepturi reale		Referințe
<b>102921 / 03/12/2012</b>		
Act Notarial nr. CVC:645, din 05/12/2011 emis de GIURCAN GABRIELA (act notarial nr. 1173/28-11-2012 emis de GIURCAN GABRIELA);		
B1	Intabulare, drept de PROPRIETATE, dobandit prin Conventie, cota actuala 1/1, cota initiala 1/1	A1
	1) <b>BICU LAURENTIU INTREPRINDERE INDIVIDUALA</b> , CIF:99999999999999, LIPSA CUI	


**C. Partea III. SARCINI .**

Inscrieri privind dezmembramintele dreptului de proprietate, drepturi reale de garanție și sarcini	Referințe
NU SUNT	

**Anexa Nr. 1 La Partea I****Teren**

Nr cadastral	Suprafața (mp)*	Observații / Referințe
30424	Din acte: 23.100 Masurata: 20.418	ERONAT P 41 IN CF 30424; ERONAT P 42 IN CF 30424;

\* Suprafața este determinată în planul de proiecție Stereo 70.

**Date referitoare la teren**

Crt	Categorie folosință	Intra vilan	Suprafața (mp)	Tarla	Parcelă	Nr. topo	Observații / Referințe
1	arabil	NU	4.442	60	38	-	ERONAT P 41 IN CF 30424;
2	arabil	NU	6.216	60	39	-	ERONAT P 42 IN CF 30424;
3	arabil	NU	9.760	60	40	-	

**Lungime Segmente**

1) Valorile lungimilor segmentelor sunt obținute din proiecție în plan.

Punct început	X / Y	Punct sfârșit	X / Y	Lungime segment (** (m)
1	353.950,831 284.329,016	2	353.952,384 284.366,445	37.461
2	353.952,384 284.366,445	3	353.405,822 284.345,927	546.947
3	353.405,822 284.345,927	4	353.404,832 284.313,726	32.216

Punct început	X / Y	Punct sfârșit	X / Y	Lungime segment (** (m)
4	353.404,832 284.313,726	5	353.404,671 284.308,513	5.215
5	353.404,671 284.308,513	1	353.950,831 284.329,016	546.545

\*\* Lungimile segmentelor sunt determinate în planul de proiecție Stereo 70 și sunt rotunjite la 1 milimetru.

\*\*\* Distanța dintre puncte este formată din segmente cumulate ce sunt mai mici decât valoarea 1 milimetru.





**DATE DESPRE IMOBILUL NR. 4293**

Oficiul de Cadastru și Publicitate Imobiliară DOLJ  
Biroul de Cadastru și Publicitate Imobiliară Craiova

**A. Partea I. Descrierea imobilului**

TEREN Extravilan

Adresa: Jud. Dolj, T 60, P 41

Nr. Crt	Nr cadastral Nr. topografic	Suprafața* (mp)	Observații / Referințe
A1	31808	4.100	Sector cadastral:19 Teren neimprejmuit;

**B. Partea II. Proprietari și acte**

Inscrieri privitoare la dreptul de proprietate și alte drepturi reale		Referințe
<b>11665 / 01/02/2017</b>		
Act Notarial nr. CVC:254, din 01/02/2017 emis de NP Stoenescu Florea ;		
B1	Intabulare, drept de PROPRIETATE, dobandit prin Conventie, cota actuala 1/1, cota initiala 1/1 1) PAUNICA FREDI IONEL 2) PAUNICA FLAVIA RAMONA	A1

**C. Partea III. SARCINI .**

Inscrieri privind dezmembramintele dreptului de proprietate, drepturi reale de garanție și sarcini	Referințe
NU SUNT	


## Anexa Nr. 1 La Partea I

## Teren

Nr cadastral	Suprafața (mp)*	Observații / Referințe
31808	4.100	

\* Suprafața este determinată în planul de proiecție Stereo 70.

## DETALII LINIARE IMOBIL



## Date referitoare la teren

Crt	Categorie folosință	Intra vilan	Suprafața (mp)	Tarla	Parcelă	Nr. topo	Observații / Referințe
1	arabil	NU	4.100	60	41	-	

## Lungime Segmente

1) Valorile lungimilor segmentelor sunt obținute din proiecție în plan.

Punct început	X / Y	Punct sfârșit	X / Y	Lungime segment (** (m)
1	353.950,519 284.321,496	2	353.950,831 284.329,016	7.526
2	353.950,831 284.329,016	3	353.404,671 284.308,513	546.545
3	353.404,671 284.308,513	4	353.404,44 284.300,996	7.521
4	353.404,44 284.300,996	1	353.950,519 284.321,496	546.464

**\*\* Lungimile segmentelor sunt determinate în planul de proiecție Stereo 70 și sunt rotunjite la 1 milimetru.**

**\*\*\* Distanța dintre puncte este formată din segmente cumulate ce sunt mai mici decât valoarea 1 milimetru.**



**DATE DESPRE IMOBILUL NR. 4294**

Oficiul de Cadastru și Publicitate Imobiliară DOLJ  
Biroul de Cadastru și Publicitate Imobiliară Craiova

**A. Partea I. Descrierea imobilului**

TEREN Extravilan

Adresa: Jud. Dolj, T 60, P 42

Nr. Crt	Nr cadastral Nr. topografic	Suprafața* (mp)	Observații / Referințe
A1	30420	Din acte: 8.600 Masurata: 7.620	Sector cadastral:19 Teren neimprejmut;

**B. Partea II. Proprietari și acte**

Inscrieri privitoare la dreptul de proprietate și alte drepturi reale		Referințe
<b>102925 / 03/12/2012</b>		
Act Notarial nr. CVC:645, din 05/07/2011 emis de GIURCAN GABRIELA (ACT ADITIONAL AUT NR. 1173/2012 BNP G.GIURCAN LA CVC AUT NR. 645/2011 BNP GIURCAN GABRIELA;);		
B1	Intabulare, drept de PROPRIETATE, dobandit prin Conventie, cota actuala 1/1, cota initiala 1/1	A1
	1) <b>BICU LAURENTIU INTREPRINDERE INDIVIDUALA</b> , CIF:99999999999999, LIPSA CUI	

**C. Partea III. SARCINI .**

Inscrieri privind dezmembramintele dreptului de proprietate, drepturi reale de garanție și sarcini	Referințe
NU SUNT	

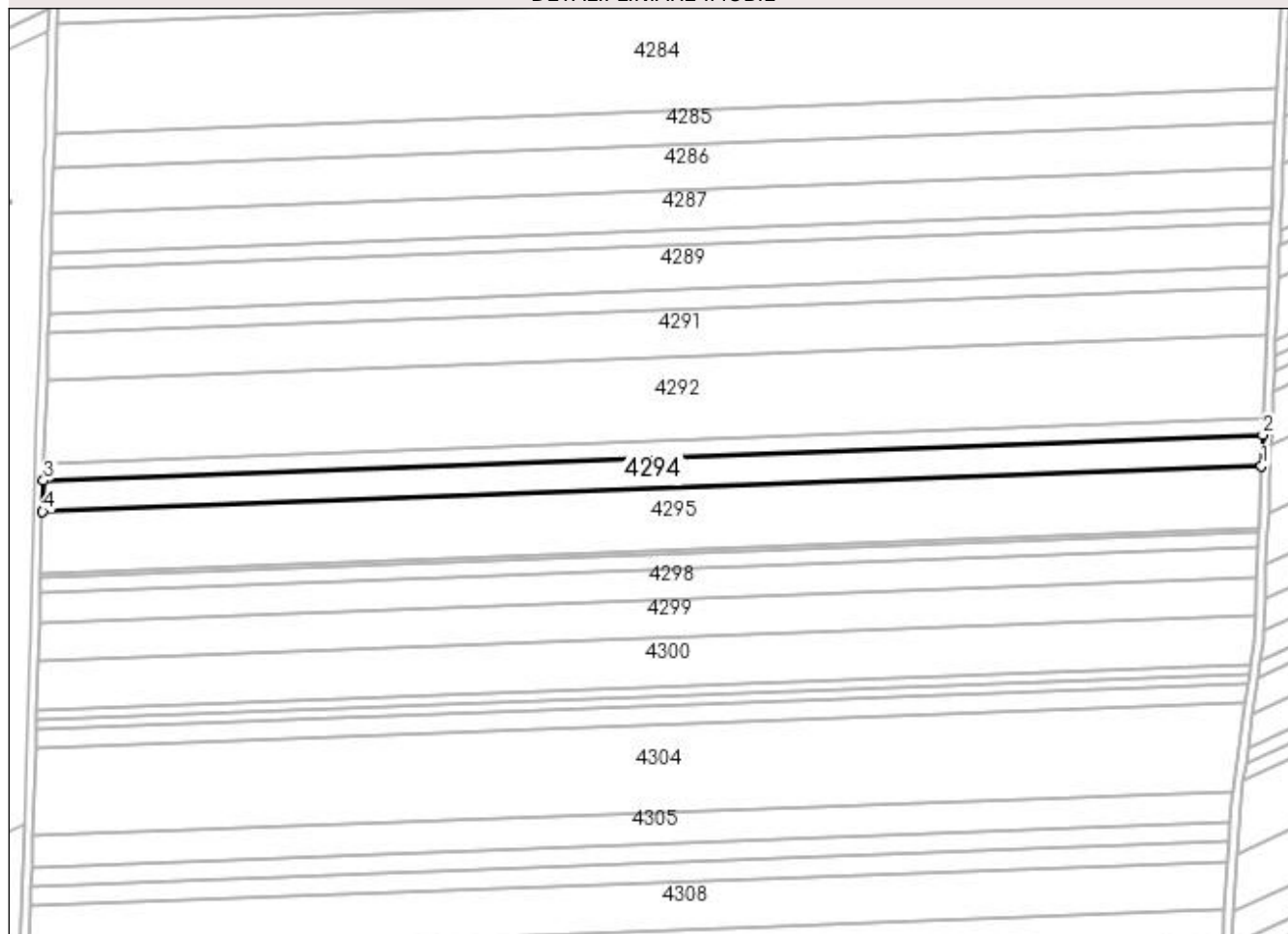
## Anexa Nr. 1 La Partea I

## Teren

Nr cadastral	Suprafața (mp)*	Observații / Referințe
30420	Din acte: 8.600 Masurata: 7.620	

\* Suprafața este determinată în planul de proiecție Stereo 70.

## DETALII LINIARE IMOBIL



## Date referitoare la teren

Crt	Categorie folosință	Intra vilan	Suprafața (mp)	Tarla	Parcelă	Nr. topo	Observații / Referințe
1	arabil	NU	7.620	60	42	-	

## Lungime Segmente

1) Valorile lungimilor segmentelor sunt obținute din proiecție în plan.

Punct început	X / Y	Punct sfârșit	X / Y	Lungime segment (** (m)
1	353.949,939 284.307,519	2	353.950,519 284.321,496	13.989
2	353.950,519 284.321,496	3	353.404,44 284.300,996	546.464
3	353.404,44 284.300,996	4	353.404,01 284.287,024	13.979
4	353.404,01 284.287,024	1	353.949,939 284.307,519	546.314

**\*\* Lungimile segmentelor sunt determinate în planul de proiecție Stereo 70 și sunt rotunjite la 1 milimetru.**

**\*\*\* Distanța dintre puncte este formată din segmente cumulate ce sunt mai mici decât valoarea 1 milimetru.**





**DATE DESPRE IMOBILUL NR. 4295**

Oficiul de Cadastru și Publicitate Imobiliară DOLJ  
Biroul de Cadastru și Publicitate Imobiliară Craiova

**A. Partea I. Descrierea imobilului**

TEREN Extravilan

Nr. CF vechi:467

Nr. cadastral vechi:767

Adresa: Jud. Dolj, T 60, P 43

Nr. Crt	Nr cadastral Nr. topografic	Suprafața* (mp)	Observații / Referințe
A1	30340	Din acte: 15.300 Masurata: 15.296	Sector cadastral:19 Teren neimprejmuit; ERONAT P 46 IN CF 30340;

**B. Partea II. Proprietari și acte**

Inscrieri privitoare la dreptul de proprietate și alte drepturi reale		Referințe
<b>47471 / 07/07/2011</b>		
Act Notarial nr. CVC:644, din 05/07/2011 emis de NP Gabriela Giurcan ;		
B1	Intabulare, drept de PROPRIETATE, dobandit prin Conventie, cota actuala 1/1, cota initiala 1/1 1) <b>BICU LAURENTIU INTREPRINDERE INDIVIDUALA</b> , CIF:99999999999999, LIPSA CUI	A1
<b>10838 / 10/02/2012</b>		
Act Notarial nr. CONTRACT DE IPOTECA:375, din 09/02/2012 emis de BNP MARINESCU MARIA DANIELA ;		
B2	Se noteaza interdictiile de instrainare si grevare in favoarea lui : BANCA COMERCIALA FERROVIARA SA	A1

**C. Partea III. SARCINI**

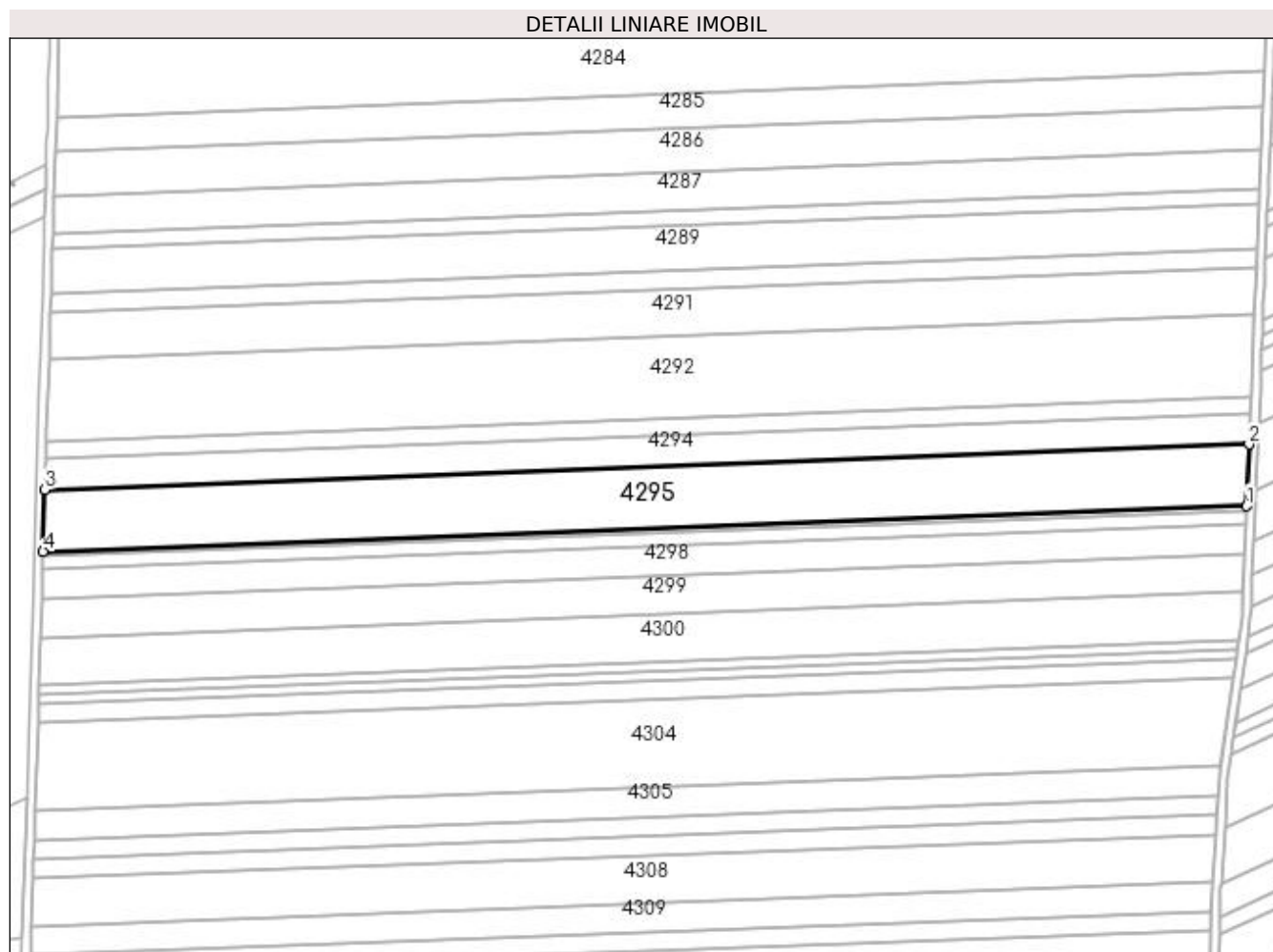
Inscrieri privind dezmembramintele dreptului de proprietate, drepturi reale de garanție și sarcini		Referințe
<b>10838 / 10/02/2012</b>		
Act Notarial nr. CONTRACT DE IPOTECA:375, din 09/02/2012 emis de BNP MARINESCU MARIA DANIELA ;		
C1	Intabulare, drept de IPOTECA, Valoare:2000000 ROLplus celelalte obligatii de plata aferente creditului , dobandit prin Conventie, cota actuala 1/1, cota initiala 1/1 1) <b>BANCA COMERCIALA FERROVIARA SA -SUCURSALA CRAIOVA</b> , CIF:29145620	A1

## Anexa Nr. 1 La Partea I

## Teren

Nr cadastral	Suprafața (mp)*	Observații / Referințe
30340	Din acte: 15.300 Masurata: 15.296	ERONAT P 46 IN CF 30340;

\* Suprafața este determinată în planul de proiecție Stereo 70.



## Date referitoare la teren

Crt	Categorie folosință	Intravilan	Suprafața (mp)	Tarla	Parcelă	Nr. topo	Observații / Referințe
1	arabil	NU	15.296	60	43	-	ERONAT P 46 IN CF 30340;

## Lungime Segmente

1) Valorile lungimilor segmentelor sunt obținute din proiecție în plan.

Punct început	X / Y	Punct sfârșit	X / Y	Lungime segment (** (m)
1	353.948,774 284.279,449	2	353.949,939 284.307,519	28.094
2	353.949,939 284.307,519	3	353.404,01 284.287,024	546.314
3	353.404,01 284.287,024	4	353.403,147 284.258,966	28.071
4	353.403,147 284.258,966	1	353.948,774 284.279,449	546.011

**\*\* Lungimile segmentelor sunt determinate în planul de proiecție Stereo 70 și sunt rotunjite la 1 milimetru.**

**\*\*\* Distanța dintre puncte este formată din segmente cumulate ce sunt mai mici decât valoarea 1 milimetru.**



**DATE DESPRE IMOBILUL NR. 4296**

Oficiul de Cadastru și Publicitate Imobiliară DOLJ  
Biroul de Cadastru și Publicitate Imobiliară Craiova

**A. Partea I. Descrierea imobilului**

TEREN Extravilan

Adresa: Jud. Dolj, T 60, P 112

Nr. Crt	Nr cadastral Nr. topografic	Suprafața* (mp)	Observații / Referințe
A1		Din acte: 1.100 Masurata: 958	Sector cadastral:19 Teren neimprejmuit; PROCENT DIMINUARE 12.88%;

**B. Partea II. Proprietari și acte**

Inscrieri privitoare la dreptul de proprietate și alte drepturi reale		Referințe
<b>0 / 19/05/2022</b>		
Act Administrativ nr. TDP:1189-58820, din 13/01/1995 emis de COMISIA JUDETEANA DOLJ;		
B1	Intabulare, drept de PROPRIETATE, dobandit prin Reconstituire, cota actuala 1/1, cota initiala 1/1 1) <b>BOBIN GHEORGHE</b> , LIPSA CNP	A1

**C. Partea III. SARCINI .**

Inscrieri privind dezmembramintele dreptului de proprietate, drepturi reale de garanție și sarcini	Referințe
NU SUNT	


## Anexa Nr. 1 La Partea I

## Teren

Nr cadastral	Suprafața (mp)*	Observații / Referințe
	Din acte: 1.100 Masurata: 958	PROCENT DIMINUARE 12.88%;

\* Suprafața este determinată în planul de proiecție Stereo 70.

## DETALII LINIARE IMOBIL



## Date referitoare la teren

Crt	Categorie folosință	Intra vilan	Suprafața (mp)	Tarla	Parcelă	Nr. topo	Observații / Referințe
1	arabil	NU	958	60	112	-	

## Lungime Segmente

1) Valorile lungimilor segmentelor sunt obținute din proiecție în plan.

Punct început	X / Y	Punct sfârșit	X / Y	Lungime segment (** (m)
1	353.948,701 284.277,69	2	353.948,774 284.279,449	1.761
2	353.948,774 284.279,449	3	353.403,147 284.258,966	546.011
3	353.403,147 284.258,966	4	353.403,093 284.257,208	1.759
4	353.403,093 284.257,208	1	353.948,701 284.277,69	545.992

**\*\* Lungimile segmentelor sunt determinate în planul de proiecție Stereo 70 și sunt rotunjite la 1 milimetru.**

**\*\*\* Distanța dintre puncte este formată din segmente cumulate ce sunt mai mici decât valoarea 1 milimetru.**





**DATE DESPRE IMOBILUL NR. 4297**

Oficiul de Cadastru și Publicitate Imobiliară DOLJ  
Biroul de Cadastru și Publicitate Imobiliară Craiova

**A. Partea I. Descrierea imobilului**

TEREN Extravilan

Adresa: Jud. Dolj, T 60, P 44

Nr. Crt	Nr cadastral Nr. topografic	Suprafața* (mp)	Observații / Referințe
A1	30425	Din acte: 4.100 Masurata: 3.624	Sector cadastral:19 Teren neimprejmuit;

**B. Partea II. Proprietari și acte**

Inscrieri privitoare la dreptul de proprietate și alte drepturi reale		Referințe
<b>102930 / 03/12/2012</b>		
Act Notarial nr. CVC:645, din 05/12/2011 emis de NP GIURCAN GABRIELA (act aditional aut nr 1173/28.11.2012 NP Gabriela Giurcan;);		
B1	Intabulare, drept de PROPRIETATE, dobandit prin Conventie, cota actuala 1/1, cota initiala 1/1	A1
	1) <b>BICU LAURENTIU INTREPRINDERE INDIVIDUALA</b> , CIF:99999999999999, LIPSA CUI	

**C. Partea III. SARCINI .**

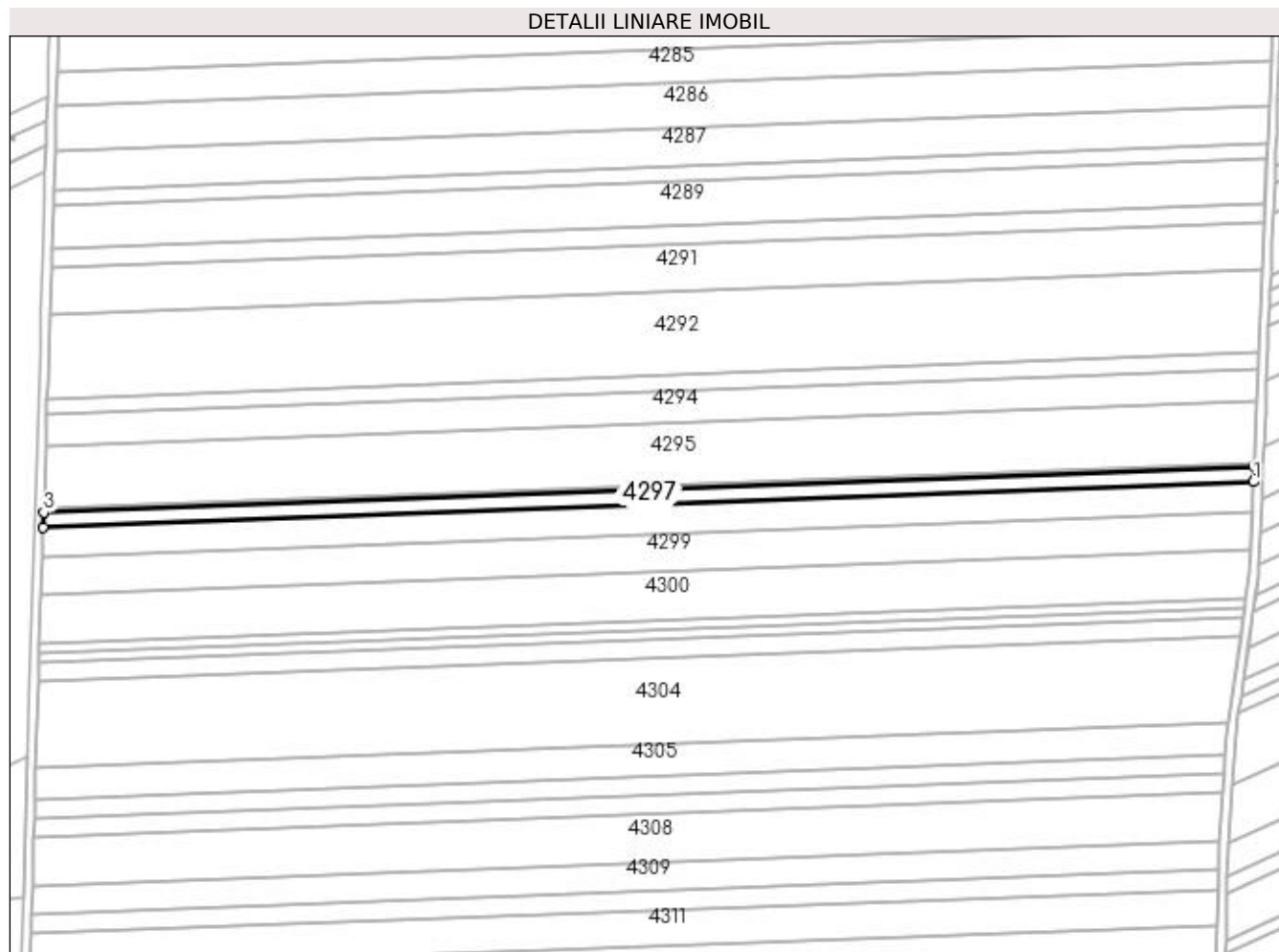
Inscrieri privind dezmembramintele dreptului de proprietate, drepturi reale de garanție și sarcini	Referințe
NU SUNT	

## Anexa Nr. 1 La Partea I

## Teren

Nr cadastral	Suprafața (mp)*	Observații / Referințe
30425	Din acte: 4.100 Masurata: 3.624	

\* Suprafața este determinată în planul de proiecție Stereo 70.



## Date referitoare la teren

Crt	Categorie folosință	Intra vilan	Suprafața (mp)	Tarla	Parcelă	Nr. topo	Observații / Referințe
1	arabil	NU	3.624	60	44	-	

## Lungime Segmente

1) Valorile lungimilor segmentelor sunt obținute din proiecție în plan.

Punct început	X / Y	Punct sfârșit	X / Y	Lungime segment (** (m)
1	353.948,425 284.271,037	2	353.948,701 284.277,69	6.659
2	353.948,701 284.277,69	3	353.403,093 284.257,208	545.992
3	353.403,093 284.257,208	4	353.402,888 284.250,558	6.653
4	353.402,888 284.250,558	1	353.948,425 284.271,037	545.921

**\*\* Lungimile segmentelor sunt determinate în planul de proiecție Stereo 70 și sunt rotunjite la 1 milimetru.**

**\*\*\* Distanța dintre puncte este formată din segmente cumulate ce sunt mai mici decât valoarea 1 milimetru.**



**DATE DESPRE IMOBILUL NR. 4298**

Oficiul de Cadastru și Publicitate Imobiliară DOLJ  
Biroul de Cadastru și Publicitate Imobiliară Craiova

**A. Partea I. Descrierea imobilului**

TEREN Extravilan

Adresa: Jud. Dolj, T 60, P 48/3

Nr. Crt	Nr cadastral Nr. topografic	Suprafața* (mp)	Observații / Referințe
A1	30139	Din acte: 7.900 Masurata: 7.367	Sector cadastral:19 Teren neimprejmuit; ERONAT P 48 IN CF 30139;

**B. Partea II. Proprietari și acte**

Inscrieri privitoare la dreptul de proprietate și alte drepturi reale		Referințe
<b>47477 / 07/07/2011</b>		
Act Notarial nr. CVC:644, din 05/07/2011 emis de NP Gabriela Giurcan ;		
B1	Intabulare, drept de PROPRIETATE, dobandit prin Conventie, cota actuala 1/1, cota initiala 1/1 1) <b>BICU LAURENTIU INTREPRINDERE INDIVIDUALA</b> , CIF:9999999999999, LIPSA CUI	A1
<b>10837 / 10/02/2012</b>		
Act Notarial nr. CONTRACT DE IPOTECA:375, din 09/02/2012 emis de BNP MARINESCU MARIA DANIELA ;		
B2	Se noteaza interdictiile de instrainare si grevare 1) <b>BANCA COMERCIALA FERVIARA SA- SUCURSALA CRAIOVA</b> , CIF:25263452	A1

**C. Partea III. SARCINI**

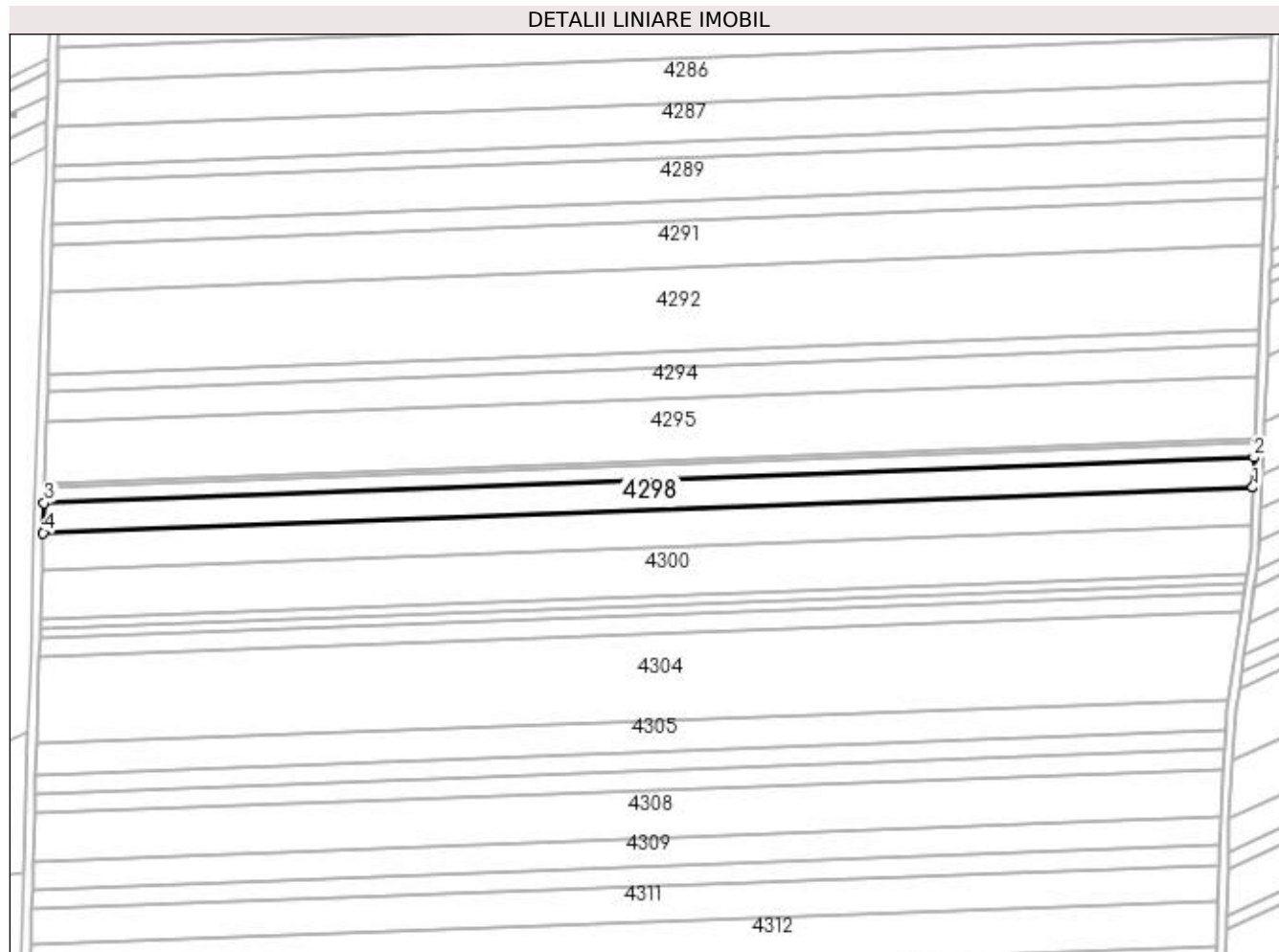
Inscrieri privind dezmembramintele dreptului de proprietate, drepturi reale de garanție și sarcini		Referințe
<b>10837 / 10/02/2012</b>		
Act Notarial nr. CONTRACT DE IPOTECA:375, din 09/02/2012 emis de BNP MARINESCU MARIA DANIELA ;		
C1	Intabulare, drept de IPOTECA, Valoare:2000000 ROLplus celelalte obligatii aferente creditului , dobandit prin Conventie, cota actuala 1/1, cota initiala 1/1 1) <b>BANCA COMERCIALA FERVIARA SA- SUCURSALA CRAIOVA</b> , CIF:25263452	A1

## Anexa Nr. 1 La Partea I

## Teren

Nr cadastral	Suprafața (mp)*	Observații / Referințe
30139	Din acte: 7.900 Masurata: 7.367	ERONAT P 48 IN CF 30139;

\* Suprafața este determinată în planul de proiecție Stereo 70.



## Date referitoare la teren

Crt	Categorie folosință	Intra vilan	Suprafața (mp)	Tarla	Parcelă	Nr. topo	Observații / Referințe
1	arabil	NU	7.367	60	48/3	-	ERONAT P 48 IN CF 30139;

## Lungime Segmente

1) Valorile lungimilor segmentelor sunt obținute din proiecție în plan.

Punct început	X / Y	Punct sfârșit	X / Y	Lungime segment (** (m)
1	353.947,864 284.257,51	2	353.948,425 284.271,037	13.539
2	353.948,425 284.271,037	3	353.402,888 284.250,558	545.921
3	353.402,888 284.250,558	4	353.402,472 284.237,036	13.528
4	353.402,472 284.237,036	1	353.947,864 284.257,51	545.776

**\*\* Lungimile segmentelor sunt determinate în planul de proiecție Stereo 70 și sunt rotunjite la 1 milimetru.**

**\*\*\* Distanța dintre puncte este formată din segmente cumulate ce sunt mai mici decât valoarea 1 milimetru.**





**DATE DESPRE IMOBILUL NR. 4299**

Oficiul de Cadastru și Publicitate Imobiliară DOLJ  
Biroul de Cadastru și Publicitate Imobiliară Craiova

**A. Partea I. Descrierea imobilului**

TEREN Extravilan

Nr. CF vechi:246

Nr. cadastral vechi:425

Adresa: Jud. Dolj, T 60, P 46

Nr. Crt	Nr cadastral Nr. topografic	Suprafața* (mp)	Observații / Referințe
A1	30336	Din acte: 10.000 Masurata: 9.325	Sector cadastral:19 Teren neimprejmuit; ERONAT P 49 IN CF 30336;

**B. Partea II. Proprietari și acte**

Inscrieri privitoare la dreptul de proprietate și alte drepturi reale		Referințe
<b>47481 / 07/07/2011</b>		
Act Notarial nr. CVC:644, din 01/01/2011 emis de BNP Giurcan G ;		
B1	Intabulare, drept de PROPRIETATE, dobandit prin Conventie, cota actuala 1/1, cota initiala 1/1 1) <b>BICU LAURENTIU INTREPRINDERE INDIVIDUALA</b> , CIF:99999999999999, LIPSA CUI	A1
<b>10825 / 10/02/2012</b>		
Act Notarial nr. CONTRACT DE IPOTECA:375, din 09/02/2012 emis de BNP MARINESCU MARIA DANIELA ;		
B2	Se noteaza interdictiile de instrainare, grevare 1) <b>BANCA COMERCIALA FERVIARA SA</b> , CIF:99999999999999, LIPSA CUI	A1

**C. Partea III. SARCINI**

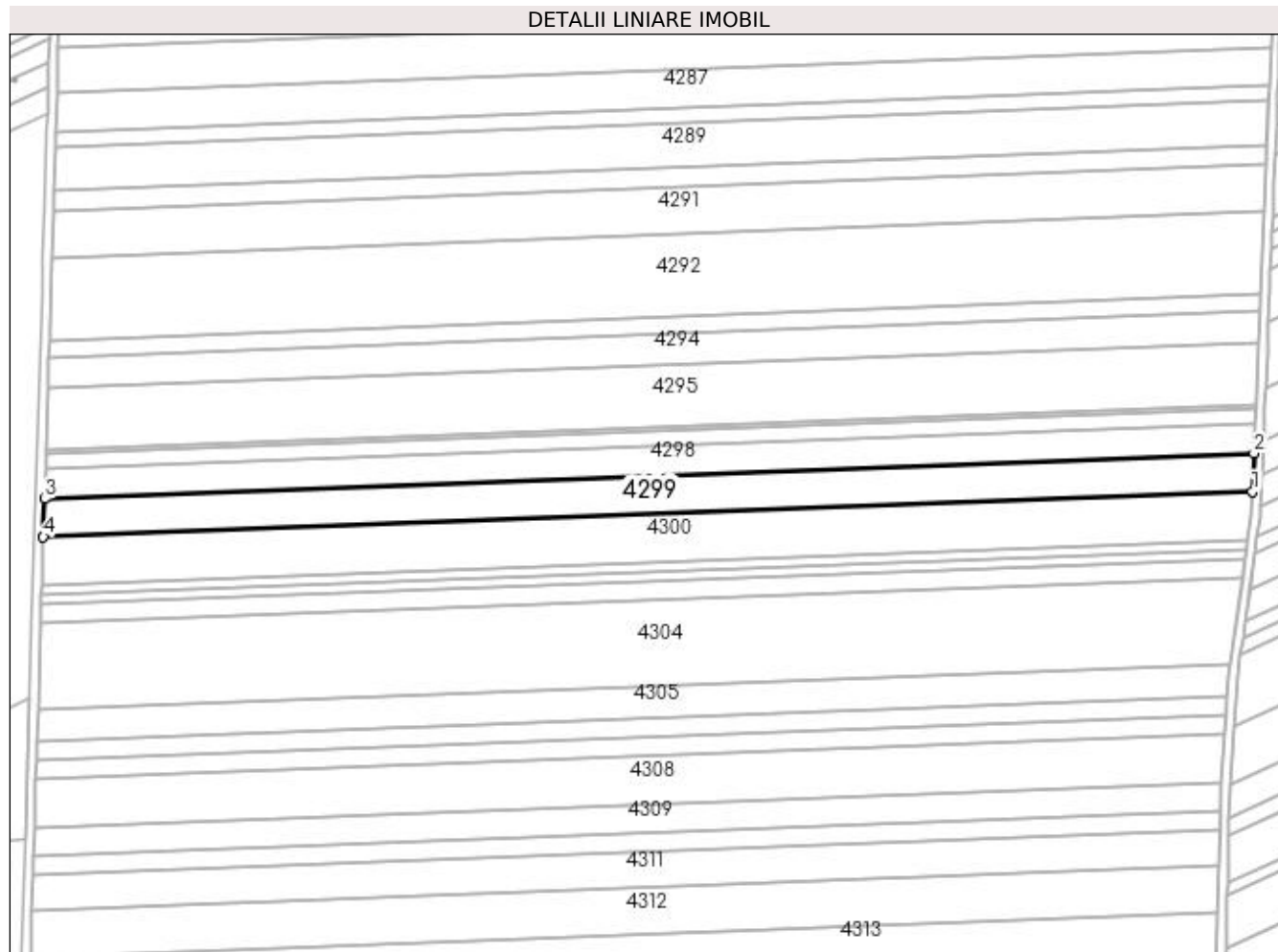
Inscrieri privind dezmembramintele dreptului de proprietate, drepturi reale de garanție și sarcini		Referințe
<b>10825 / 10/02/2012</b>		
Act Notarial nr. CONTRACT DE IPOTECA:375, din 09/02/2012 emis de BNP MARINESCU MARIA DANIELA ;		
C1	Intabulare, drept de IPOTECA, Valoare:2000000 LEI+ celelalte obligatii de plata aferente creditului, dobandit prin Conventie, cota actuala 1/1, cota initiala 1/1 1) <b>BANCA COMERCIALA FERVIARA SA</b> , CIF:99999999999999, LIPSA CUI	A1

## Anexa Nr. 1 La Partea I

## Teren

Nr cadastral	Suprafața (mp)*	Observații / Referințe
30336	Din acte: 10.000 Masurata: 9.325	ERONAT P 49 IN CF 30336;

\* Suprafața este determinată în planul de proiecție Stereo 70.



## Date referitoare la teren

Crt	Categorie folosință	Intra vilan	Suprafața (mp)	Tarla	Parcelă	Nr. topo	Observații / Referințe
1	arabil	NU	9.325	60	46	-	ERONAT P 49 IN CF 30336;

## Lungime Segmente

1) Valorile lungimilor segmentelor sunt obținute din proiecție în plan.

Punct început	X / Y	Punct sfârșit	X / Y	Lungime segment (** (m)
1	353.947,153 284.240,383	2	353.947,864 284.257,51	17.142
2	353.947,864 284.257,51	3	353.402,472 284.237,036	545.776
3	353.402,472 284.237,036	4	353.401,945 284.219,916	17.128
4	353.401,945 284.219,916	1	353.947,153 284.240,383	545.592

**\*\* Lungimile segmentelor sunt determinate în planul de proiecție Stereo 70 și sunt rotunjite la 1 milimetru.**

**\*\*\* Distanța dintre puncte este formată din segmente cumulate ce sunt mai mici decât valoarea 1 milimetru.**



**DATE DESPRE IMOBILUL NR. 4300**

Oficiul de Cadastru și Publicitate Imobiliară DOLJ  
Biroul de Cadastru și Publicitate Imobiliară Craiova

**A. Partea I. Descrierea imobilului**

TEREN Extravilan

Adresa: Jud. Dolj, T 60, P 47

Nr. Crt	Nr cadastral Nr. topografic	Suprafața* (mp)	Observații / Referințe
A1		Din acte: 13.700 Masurata: 11.935	Sector cadastral:19 Teren neimprejmuit; PROCENT DIMINUARE 12.88%;

**B. Partea II. Proprietari și acte**

Inscrieri privitoare la dreptul de proprietate și alte drepturi reale		Referințe
<b>0 / 19/05/2022</b>		
Act Administrativ nr. TDP:2539-60679, din 18/02/1997 emis de COMISIA JUDETEANA DOLJ;		
B1	Intabulare, drept de PROPRIETATE, dobandit prin Reconstituire, cota actuala 1/1, cota initiala 1/1 1) CIOANA PETRE, LIPSA CNP	A1

**C. Partea III. SARCINI .**


Inscrieri privind dezmembramintele dreptului de proprietate, drepturi reale de garanție și sarcini	Referințe
NU SUNT	

## Anexa Nr. 1 La Partea I

## Teren

Nr cadastral	Suprafața (mp)*	Observații / Referințe
	Din acte: 13.700 Masurata: 11.935	PROCENT DIMINUARE 12.88%;

\* Suprafața este determinată în planul de proiecție Stereo 70.



## Date referitoare la teren

Crt	Categorie folosință	Intra vilan	Suprafața (mp)	Tarla	Parcelă	Nr. topo	Observații / Referințe
1	arabil	NU	11.935	60	47	-	

## Lungime Segmente

1) Valorile lungimilor segmentelor sunt obținute din proiecție în plan.

Punct început	X / Y	Punct sfârșit	X / Y	Lungime segment (** (m)
1	353.945,163 284.218,402	2	353.946,68 284.228,99	10.696
2	353.946,68 284.228,99	3	353.947,153 284.240,383	11.403
3	353.947,153 284.240,383	4	353.401,945 284.219,916	545.592
4	353.401,945 284.219,916	5	353.401,27 284.197,985	21.941

Punct început	X / Y	Punct sfârșit	X / Y	Lungime segment (** (m)
5	353.401,27 284.197,985	1	353.945,163 284.218,402	544.276

\*\* Lungimile segmentelor sunt determinate în planul de proiecție Stereo 70 și sunt rotunjite la 1 milimetru.

\*\*\* Distanța dintre puncte este formată din segmente cumulate ce sunt mai mici decât valoarea 1 milimetru.





**DATE DESPRE IMOBILUL NR. 4301**

Oficiul de Cadastru și Publicitate Imobiliară DOLJ  
Biroul de Cadastru și Publicitate Imobiliară Craiova

**A. Partea I. Descrierea imobilului**

TEREN Extravilan

Nr. CF vechi:255  
Nr. cadastral vechi:437

Adresa: Jud. Dolj, T 60, P 48

Nr. Crt	Nr cadastral Nr. topografic	Suprafața* (mp)	Observații / Referințe
A1	30360	Din acte: 2.300 Masurata: 2.145	Sector cadastral:19 Teren neimprejmuit; ERONAT P 51 IN CF 30360;

**B. Partea II. Proprietari și acte**

Inscrieri privitoare la dreptul de proprietate și alte drepturi reale		Referințe
<b>47486 / 07/07/2011</b>		
Act Notarial nr. CVC:644, din 01/01/2011 emis de NP. Gabriela Giurcan ;		
B1	Intabulare, drept de PROPRIETATE, dobandit prin Conventie, cota actuala 1/1, cota initiala 1/1 1) <b>BICU LAURENTIU INTREPRINDERE INDIVIDUALA</b> , CIF:20512560	A1
<b>10819 / 10/02/2012</b>		
Act Notarial nr. CONTRACT DE IPOTECA:375, din 09/02/2012 emis de BNP MARINESCU MARIA DANIELA ;		
B2	se noteaza interdictia de instrainare si grevare 1) <b>BANCA COMERCIALA FERVIARA SA SUC Craiova</b> , CIF:9999999999999, LIPSA CUI	A1

**C. Partea III. SARCINI**


Inscrieri privind dezmembramintele dreptului de proprietate, drepturi reale de garanție și sarcini		Referințe
<b>10825 / 10/02/2012</b>		
Act Notarial nr. CONTRACT DE IPOTECA:375, din 09/02/2012 emis de BNP MARINESCU MARIA DANIELA ;		
C1	Intabulare, drept de IPOTECA, Valoare:2000000 RONsi celelalte obligatii de plata aferente creditului , dobandit prin Conventie, cota actuala 1/1, cota initiala 1/1 1) <b>BANCA COMERCIALA FERVIARA SA SUC Craiova</b> , CIF:9999999999999, LIPSA CUI	A1

## Anexa Nr. 1 La Partea I

## Teren

Nr cadastral	Suprafața (mp)*	Observații / Referințe
30360	Din acte: 2.300 Masurata: 2.145	ERONAT P 51 IN CF 30360;

\* Suprafața este determinată în planul de proiecție Stereo 70.



## Date referitoare la teren

Crt	Categorie folosință	Intra vilan	Suprafața (mp)	Tarla	Parcelă	Nr. topo	Observații / Referințe
1	arabil	NU	2.145	60	48	-	ERONAT P 51 IN CF 30360;

## Lungime Segmente

1) Valorile lungimilor segmentelor sunt obținute din proiecție în plan.

Punct început	X / Y	Punct sfârșit	X / Y	Lungime segment (** (m)
1	353.944,594 284.214,436	2	353.945,163 284.218,402	4.007
2	353.945,163 284.218,402	3	353.401,27 284.197,985	544.276
3	353.401,27 284.197,985	4	353.401,149 284.194,035	3.952
4	353.401,149 284.194,035	1	353.944,594 284.214,436	543.828

**\*\* Lungimile segmentelor sunt determinate în planul de proiecție Stereo 70 și sunt rotunjite la 1 milimetru.**

**\*\*\* Distanța dintre puncte este formată din segmente cumulate ce sunt mai mici decât valoarea 1 milimetru.**



**DATE DESPRE IMOBILUL NR. 4302**

Oficiul de Cadastru și Publicitate Imobiliară DOLJ  
Biroul de Cadastru și Publicitate Imobiliară Craiova

**A. Partea I. Descrierea imobilului**

TEREN Extravilan

Adresa: Jud. Dolj, T 60, P 49

Nr. Crt	Nr cadastral Nr. topografic	Suprafața* (mp)	Observații / Referințe
A1	30397	Din acte: 2.700 Masurata: 2.380	Sector cadastral:19 Teren neimprejmuit;

**B. Partea II. Proprietari și acte**

Inscrieri privitoare la dreptul de proprietate și alte drepturi reale		Referințe
<b>102939 / 03/12/2012</b>		
Act Notarial nr. CVC:645, din 05/07/2011 emis de NP Gabriela Giurcan (Act aditional aut. nr. 1173/2012- NP Gabriela Giurcan);		
B1	Intabulare, drept de PROPRIETATE, dobandit prin Conventie, cota actuala 1/1, cota initiala 1/1	A1
	1) <b>BICU LAURENTIU INTREPRINDERE INDIVIDUALA</b> , CIF:99999999999999, LIPSA CUI	

**C. Partea III. SARCINI .**

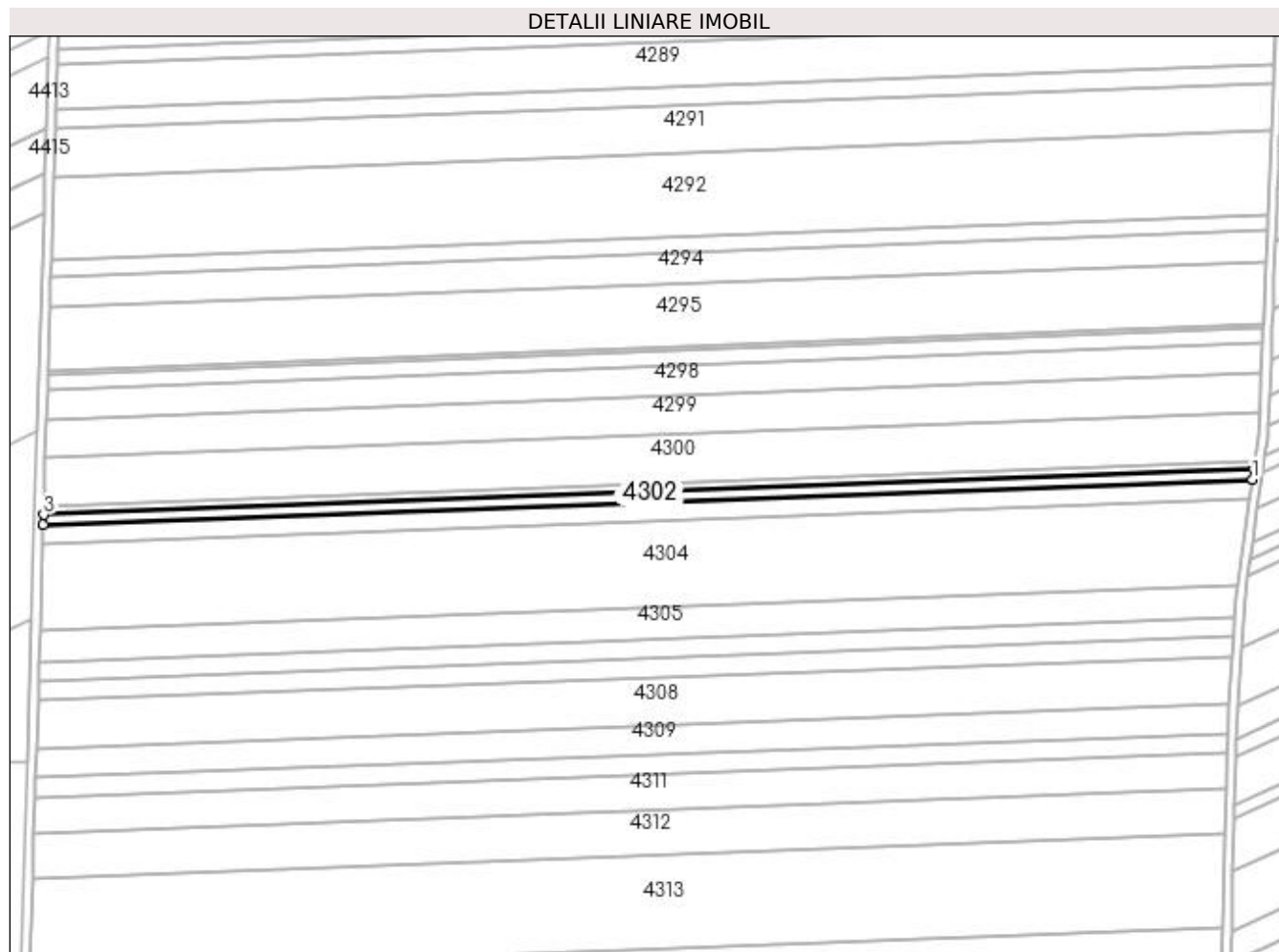
Inscrieri privind dezmembramintele dreptului de proprietate, drepturi reale de garanție și sarcini	Referințe
NU SUNT	

## Anexa Nr. 1 La Partea I

## Teren

Nr cadastral	Suprafața (mp)*	Observații / Referințe
30397	Din acte: 2.700 Masurata: 2.380	

\* Suprafața este determinată în planul de proiecție Stereo 70.



## Date referitoare la teren

Crt	Categorie folosință	Intra vilan	Suprafața (mp)	Tarla	Parcelă	Nr. topo	Observații / Referințe
1	arabil	NU	2.380	60	49	-	

## Lungime Segmente

1) Valorile lungimilor segmentelor sunt obținute din proiecție în plan.

Punct început	X / Y	Punct sfârșit	X / Y	Lungime segment (** (m)
1	353.943,963 284.210,031	2	353.944,594 284.214,436	4.45
2	353.944,594 284.214,436	3	353.401,149 284.194,035	543.828
3	353.401,149 284.194,035	4	353.401,014 284.189,648	4.389
4	353.401,014 284.189,648	1	353.943,963 284.210,031	543.331

**\*\* Lungimile segmentelor sunt determinate în planul de proiecție Stereo 70 și sunt rotunjite la 1 milimetru.**

**\*\*\* Distanța dintre puncte este formată din segmente cumulate ce sunt mai mici decât valoarea 1 milimetru.**





**DATE DESPRE IMOBILUL NR. 4303**

Oficiul de Cadastru și Publicitate Imobiliară DOLJ  
Biroul de Cadastru și Publicitate Imobiliară Craiova

**A. Partea I. Descrierea imobilului**

TEREN Extravilan

Nr. CF vechi:445

Nr. cadastral vechi:749

Adresa: Jud. Dolj, T 60, P 50

Nr. Crt	Nr cadastral Nr. topografic	Suprafața* (mp)	Observații / Referințe
A1	30135	Din acte: 5.000 Masurata: 4.662	Sector cadastral:19 Teren neimprejmuit; ERONAT P 53 IN CF 30135;

**B. Partea II. Proprietari și acte**

Inscrieri privitoare la dreptul de proprietate și alte drepturi reale		Referințe
<b>47490 / 07/07/2011</b>		
Act Notarial nr. CVC:644, din 05/07/2011 emis de NP. Gabriela Giurcan ;		
B1	Intabulare, drept de PROPRIETATE, dobandit prin Conventie, cota actuala 1/1, cota initiala 1/1 1) <b>BICU LAURENTIU INTREPRINDERE INDIVIDUALA</b> , CIF:99999999999999, LIPSA CUI	A1
<b>10861 / 10/02/2012</b>		
Act Notarial nr. CONTRACT DE IPOTECA:375, din 09/02/2012 emis de BNP MARINESCU MARIA DANIELA ;		
B2	Se noteaza interdictia de grevare, instrainare in favoarea BANCA COMERCIALA FERROVIARA SA SUCURSALA CRAIOVA	A1

**C. Partea III. SARCINI**


Inscrieri privind dezmembramintele dreptului de proprietate, drepturi reale de garanție și sarcini		Referințe
<b>10861 / 10/02/2012</b>		
Act Notarial nr. CONTRACT DE IPOTECA:375, din 09/02/2012 emis de BNP MARINESCU MARIA DANIELA ;		
C1	Intabulare, drept de IPOTECA, Valoare:2000000 RONsi celelalte obligatii de plata aferente creditului , dobandit prin Conventie, cota actuala 1/1, cota initiala 1/1 1) <b>BANCA COMERCIALA FERROVIARA SA SUCURSALA CRAIOVA</b> , CIF:99999999999999, LIPSA CUI	A1

## Anexa Nr. 1 La Partea I

## Teren

Nr cadastral	Suprafața (mp)*	Observații / Referințe
30135	Din acte: 5.000 Masurata: 4.662	ERONAT P 53 IN CF 30135;

\* Suprafața este determinată în planul de proiecție Stereo 70.



## Date referitoare la teren

Crt	Categorie folosință	Intra vilan	Suprafața (mp)	Tarla	Parcelă	Nr. topo	Observații / Referințe
1	arabil	NU	4.662	60	50	-	ERONAT P 53 IN CF 30135;

## Lungime Segmente

1) Valorile lungimilor segmentelor sunt obținute din proiecție în plan.

Punct început	X / Y	Punct sfârșit	X / Y	Lungime segment (** (m)
1	353.942,724 284.201,39	2	353.943,963 284.210,031	8.729
2	353.943,963 284.210,031	3	353.401,014 284.189,648	543.331
3	353.401,014 284.189,648	4	353.400,749 284.181,044	8.608
4	353.400,749 284.181,044	1	353.942,724 284.201,39	542.357

**\*\* Lungimile segmentelor sunt determinate în planul de proiecție Stereo 70 și sunt rotunjite la 1 milimetru.**

**\*\*\* Distanța dintre puncte este formată din segmente cumulate ce sunt mai mici decât valoarea 1 milimetru.**



**DATE DESPRE IMOBILUL NR. 4304**

Oficiul de Cadastru și Publicitate Imobiliară DOLJ  
 Biroul de Cadastru și Publicitate Imobiliară Craiova

**A. Partea I. Descrierea imobilului**

TEREN Extravilan

Adresa: Jud. Dolj, T 60, P 51, 52, 53

Nr. Crt	Nr cadastral Nr. topografic	Suprafața* (mp)	Observații / Referințe
A1	30413	Din acte: 24.100 Masurata: 21.117	Sector cadastral:19 Teren neimprejmuit;

**B. Partea II. Proprietari și acte**

Inscrieri privitoare la dreptul de proprietate și alte drepturi reale		Referințe
<b>102943 / 03/12/2012</b>		
Act Notarial nr. CVC:645, din 05/07/2011 emis de BNP GIURCAN GABRIELA (Act aditional aut nr 1173/2012 BNP Giurcan Gabriela);		
B1	Intabulare, drept de PROPRIETATE, dobandit prin Conventie, cota actuala 1/1, cota initiala 1/1	A1
	1) <b>BICU LAURENTIU INTREPRINDERE INDIVIDUALA</b> , CIF:99999999999999, LIPSA CUI	

**C. Partea III. SARCINI .**

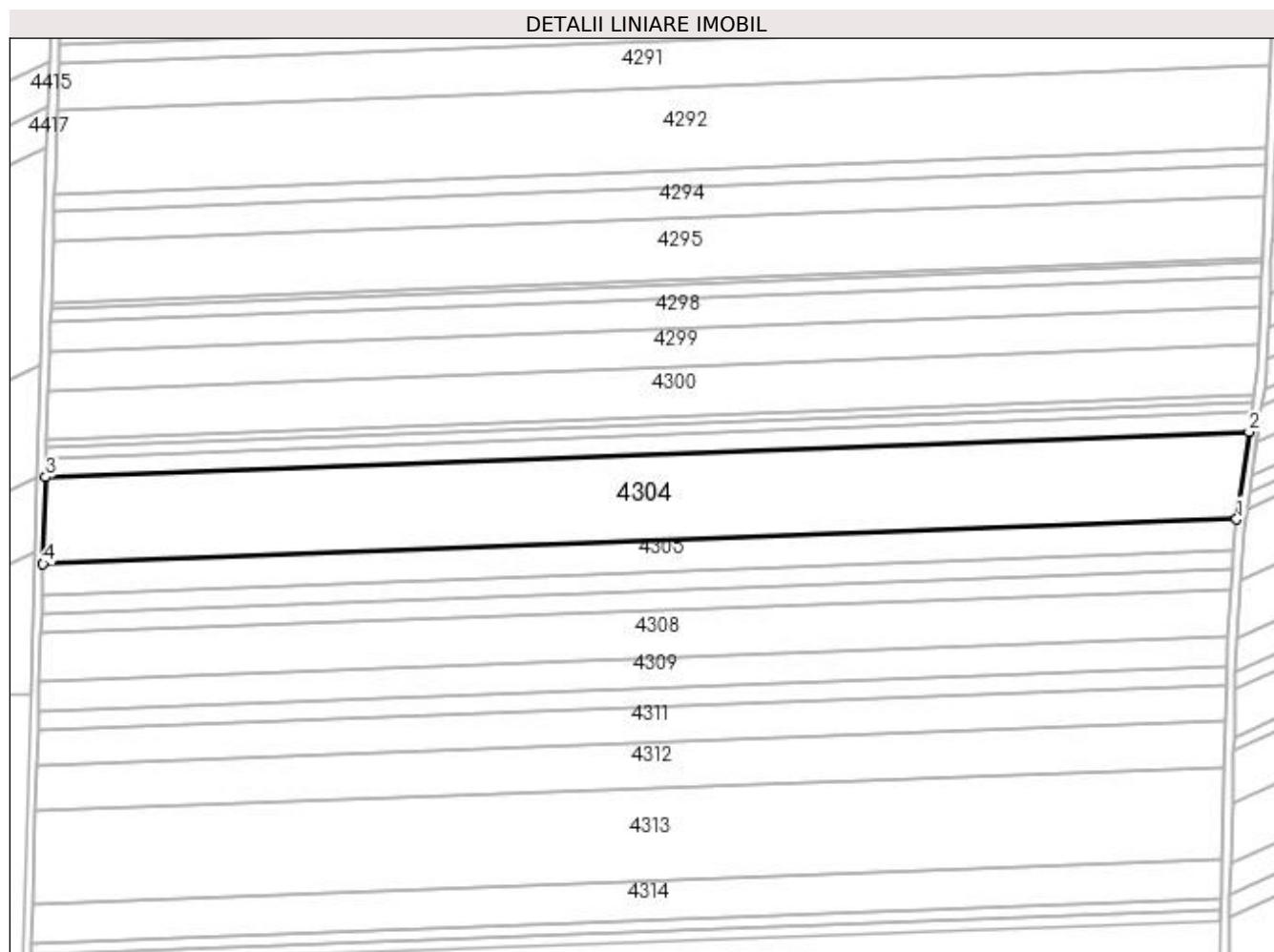
Inscrieri privind dezmembramintele dreptului de proprietate, drepturi reale de garanție și sarcini	Referințe
NU SUNT	

## Anexa Nr. 1 La Partea I

## Teren

Nr cadastral	Suprafața (mp)*	Observații / Referințe
30413	Din acte: 24.100 Masurata: 21.117	

\* Suprafața este determinată în planul de proiecție Stereo 70.



## Date referitoare la teren

Crt	Categorie folosință	Intravilan	Suprafața (mp)	Tarla	Parcelă	Nr. topo	Observații / Referințe
1	arabil	NU	2.732	60	51	-	
2	arabil	NU	5.357	60	52	-	
3	arabil	NU	13.028	60	53	-	

## Lungime Segmente

1) Valorile lungimilor segmentelor sunt obținute din proiecție în plan.

Punct început	X / Y	Punct sfârșit	X / Y	Lungime segment (** (m)
1	353.937,087 284.162,055	2	353.942,724 284.201,39	39.737
2	353.942,724 284.201,39	3	353.400,749 284.181,044	542.357
3	353.400,749 284.181,044	4	353.399,544 284.141,876	39.187

Punct început	X / Y	Punct sfârșit	X / Y	Lungime segment (** (m)
4	353.399,544 284.141,876	1	353.937,087 284.162,055	537.922

\*\* Lungimile segmentelor sunt determinate în planul de proiecție Stereo 70 și sunt rotunjite la 1 milimetru.

\*\*\* Distanța dintre puncte este formată din segmente cumulate ce sunt mai mici decât valoarea 1 milimetru.





**DATE DESPRE IMOBILUL NR. 4305**

Oficiul de Cadastru și Publicitate Imobiliară DOLJ  
Biroul de Cadastru și Publicitate Imobiliară Craiova

**A. Partea I. Descrierea imobilului**

TEREN Extravilan

Nr. CF vechi:241

Nr. cadastral vechi:426

Adresa: Jud. Dolj, T 60, P 54

Nr. Crt	Nr cadastral Nr. topografic	Suprafața* (mp)	Observații / Referințe
A1	30200	Din acte: 8.000 Masurata: 7.460	Sector cadastral:19 Teren neimprejmuit; ERONAT P 57 IN CF 30200;

**B. Partea II. Proprietari și acte**

Inscrieri privitoare la dreptul de proprietate și alte drepturi reale		Referințe
<b>47417 / 07/07/2011</b>		
Act Notarial nr. CVC:644, din 05/07/2011 emis de NP. Gabriela Giurcan ;		
B1	Intabulare, drept de PROPRIETATE, dobandit prin Conventie, cota actuala 1/1, cota initiala 1/1 1) <b>BICU LAURENTIU INTREPRINDERE INDIVIDUALA</b> , CIF:99999999999999, LIPSA CUI	A1
<b>10857 / 10/02/2012</b>		
Act Notarial nr. CONTRACT DE IPOTECA:375, din 09/02/2012 emis de BNP MARINESCU MARIA DANIELA ;		
B2	Se noteaza interdictiile de instrainare si grevare in favoarea lui: <b>BANCA COMERCIALA FERVIARA SA - SUC CRAIOVA</b>	A1

**C. Partea III. SARCINI**

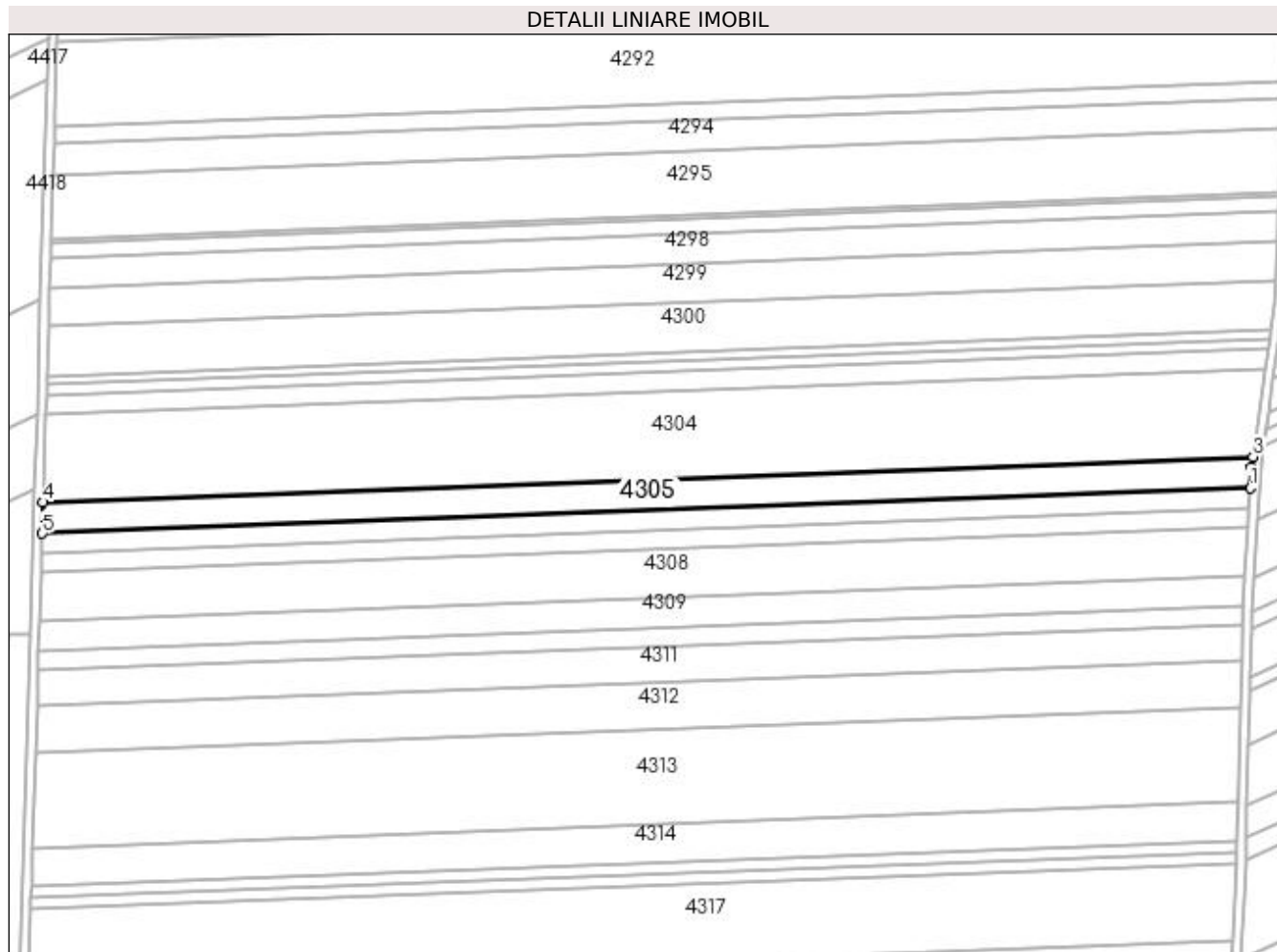
Inscrieri privind dezmembramintele dreptului de proprietate, drepturi reale de garanție și sarcini		Referințe
<b>10857 / 10/02/2012</b>		
Act Notarial nr. CONTRACT DE IPOTECA:375, din 09/02/2012 emis de BNP MARINESCU MARIA DANIELA ;		
C1	Intabulare, drept de IPOTECA, Valoare:2000000 RONsi celelalte obligatii de plata aferente creditului , dobandit prin Conventie, cota actuala 1/1, cota initiala 1/1 1) <b>BANCA COMERCIALA FERVIARA SA - SUC CRAIOVA</b> , CIF:99999999999999, LIPSA CUI	A1

## Anexa Nr. 1 La Partea I

## Teren

Nr cadastral	Suprafața (mp)*	Observații / Referințe
30200	Din acte: 8.000 Masurata: 7.460	ERONAT P 57 IN CF 30200;

\* Suprafața este determinată în planul de proiecție Stereo 70.



## Date referitoare la teren

Crt	Categorie folosință	Intra vilan	Suprafața (mp)	Tarla	Parcelă	Nr. topo	Observații / Referințe
1	arabil	NU	7.460	60	54	-	ERONAT P 57 IN CF 30200;

## Lungime Segmente

1) Valorile lungimilor segmentelor sunt obținute din proiecție în plan.

Punct început	X / Y	Punct sfârșit	X / Y	Lungime segment (** (m)
1	353.935,815 284.148,116	2	353.936,44 284.157,54	9.445
2	353.936,44 284.157,54	3	353.937,087 284.162,055	4.561
3	353.937,087 284.162,055	4	353.399,544 284.141,876	537.922
4	353.399,544 284.141,876	5	353.399,116 284.127,968	13.915
5	353.399,116 284.127,968	1	353.935,815 284.148,116	537.077

**\*\* Lungimile segmentelor sunt determinate în planul de proiecție Stereo 70 și sunt rotunjite la 1 milimetru.**

**\*\*\* Distanța dintre puncte este formată din segmente cumulate ce sunt mai mici decât valoarea 1 milimetru.**



**DATE DESPRE IMOBILUL NR. 4306**

Oficiul de Cadastru și Publicitate Imobiliară DOLJ  
Biroul de Cadastru și Publicitate Imobiliară Craiova

**A. Partea I. Descrierea imobilului**

TEREN Extravilan

Nr. CF vechi:257

Nr. cadastral vechi:427

Adresa: Jud. Dolj, T 60, P 54

Nr. Crt	Nr cadastral Nr. topografic	Suprafața* (mp)	Observații / Referințe
A1	30342	Din acte: 5.000 Masurata: 4.662	Sector cadastral:19 Teren neimprejmuit; ERONAT P 57 IN CF 30342;

**B. Partea II. Proprietari și acte**

Inscrieri privitoare la dreptul de proprietate și alte drepturi reale		Referințe
<b>47429 / 07/07/2011</b>		
Act Notarial nr. CVC:644, din 05/07/2011 emis de BNP GIURCAN G;		
B1	Intabulare, drept de PROPRIETATE, dobandit prin Conventie, cota actuala 1/1, cota initiala 1/1 1) <b>BICU LAURENTIU INTREPRINDERE INDIVIDUALA</b> , CIF:99999999999999, LIPSA CUI	A1
<b>10859 / 10/02/2012</b>		
Act Notarial nr. CONTRACT DE IPOTECA:375, din 09/02/2012 emis de BNP MARINESCU MARIA DANIELA ;		
B2	Se noteaza interdictiile de instrainare si grevare 1) <b>BANCA COMERCIALA FERROVIARA SA- SUCURSALA CRAIOVA</b> , CIF:25263452	A1

**C. Partea III. SARCINI**

Inscrieri privind dezmembramintele dreptului de proprietate, drepturi reale de garanție și sarcini		Referințe
<b>10859 / 10/02/2012</b>		
Act Notarial nr. CONTRACT DE IPOTECA:375, din 09/02/2012 emis de BNP MARINESCU MARIA DANIELA ;		
C1	Intabulare, drept de IPOTECA, Valoare:2000000 LE plus celelalte obligatii aferente creditului , dobandit prin Conventie, cota actuala 1/1, cota initiala 1/1 1) <b>BANCA COMERCIALA FERROVIARA SA- SUCURSALA CRAIOVA</b> , CIF:25263452	A1


## Anexa Nr. 1 La Partea I

## Teren

Nr cadastral	Suprafața (mp)*	Observații / Referințe
30342	Din acte: 5.000 Masurata: 4.662	ERONAT P 57 IN CF 30342;

\* Suprafața este determinată în planul de proiecție Stereo 70.

## DETALII LINIARE IMOBIL



## Date referitoare la teren

Crt	Categorie folosință	Intra vilan	Suprafața (mp)	Tarla	Parcelă	Nr. topo	Observații / Referințe
1	arabil	NU	4.662	60	54	-	ERONAT P 57 IN CF 30342;

## Lungime Segmente

1) Valorile lungimilor segmentelor sunt obținute din proiecție în plan.

Punct început	X / Y	Punct sfârșit	X / Y	Lungime segment (** (m)
1	353.935,237 284.139,405	2	353.935,815 284.148,116	8.73
2	353.935,815 284.148,116	3	353.399,116 284.127,968	537.077
3	353.399,116 284.127,968	4	353.398,848 284.119,269	8.703
4	353.398,848 284.119,269	1	353.935,237 284.139,405	536.767

**\*\* Lungimile segmentelor sunt determinate în planul de proiecție Stereo 70 și sunt rotunjite la 1 milimetru.**

**\*\*\* Distanța dintre puncte este formată din segmente cumulate ce sunt mai mici decât valoarea 1 milimetru.**





**DATE DESPRE IMOBILUL NR. 4307**

Oficiul de Cadastru și Publicitate Imobiliară DOLJ  
Biroul de Cadastru și Publicitate Imobiliară Craiova

**A. Partea I. Descrierea imobilului**

TEREN Extravilan

Nr. CF vechi:248

Nr. cadastral vechi:428

Adresa: Jud. Dolj, T 60, P 55

Nr. Crt	Nr cadastral Nr. topografic	Suprafața* (mp)	Observații / Referințe
A1	30335	Din acte: 5.000 Masurata: 4.662	Sector cadastral:19 Teren neimprejmuit; ERONAT P 58 IN CF 30335;

**B. Partea II. Proprietari și acte**

Inscrieri privitoare la dreptul de proprietate și alte drepturi reale		Referințe
<b>47413 / 07/07/2011</b>		
Act Notarial nr. CVC:644, din 05/07/2011 emis de NP Giurcan Gabriela ;		
B1	Intabulare, drept de PROPRIETATE, dobandit prin Conventie, cota actuala 1/1, cota initiala 1/1 1) <b>BICU LAURENTIU INTREPRINDERE INDIVIDUALA</b> , CIF:99999999999999, LIPSA CUI	A1
<b>10860 / 10/02/2012</b>		
Act Notarial nr. CONTRACT DE IPOTECA:375, din 09/02/2012 emis de BNP MARINESCU MARIA DANIELA ;		
B2	Se noteaza interdictiile de instrainare si grevare in favoarea lui : BANCA COMERCIALA FERROVIARA SA	A1

**C. Partea III. SARCINI**

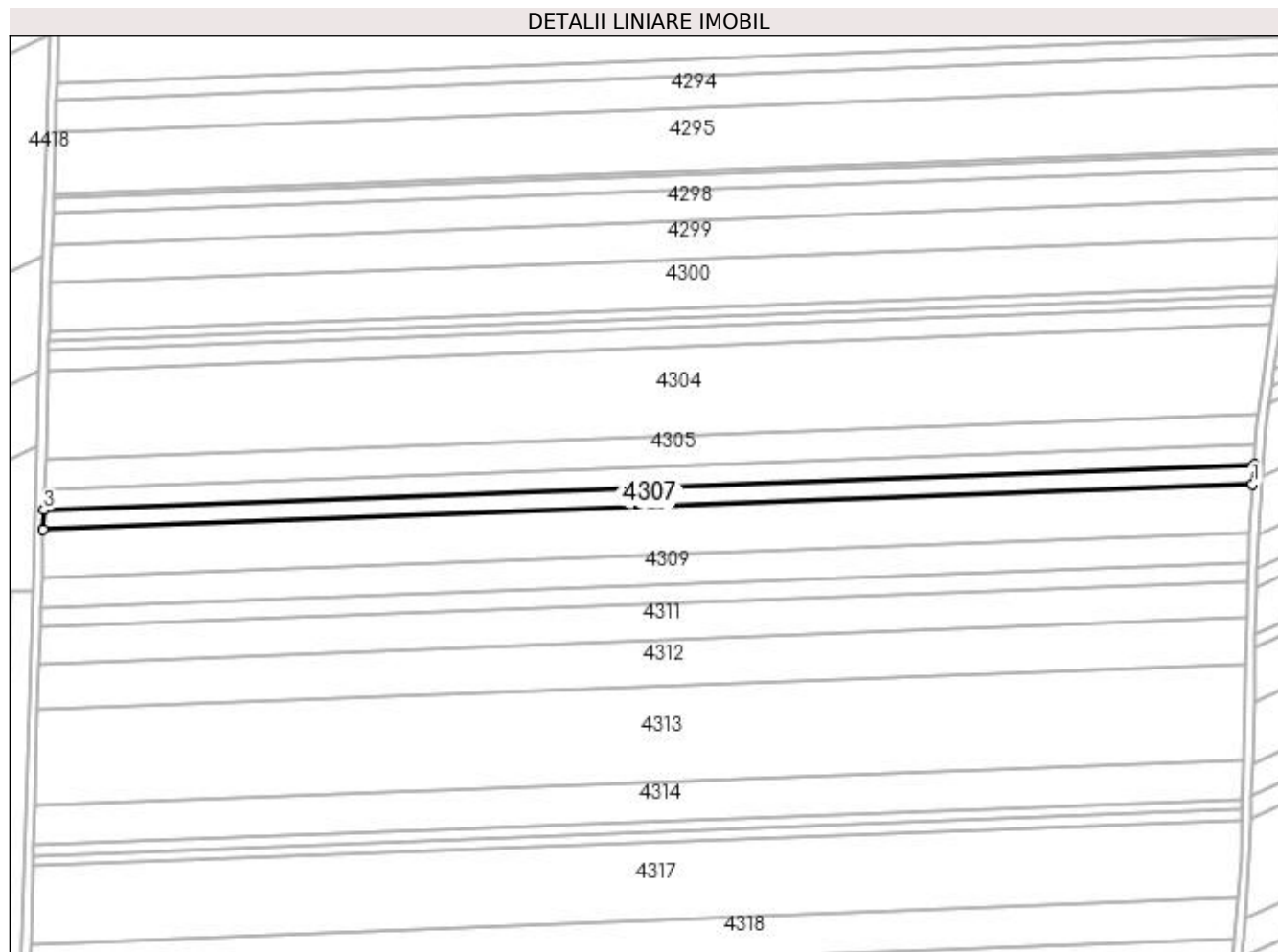
Inscrieri privind dezmembramintele dreptului de proprietate, drepturi reale de garanție și sarcini		Referințe
<b>10860 / 10/02/2012</b>		
Act Notarial nr. CONTRACT DE IPOTECA:375, din 09/02/2012 emis de BNP MARINESCU MARIA DANIELA ;		
C1	Intabulare, drept de IPOTECA, Valoare:2000000 RONplus celelalte obligatii de plata aferente creditului , dobandit prin Conventie, cota actuala 1/1, cota initiala 1/1 1) <b>BANCA COMERCIALA FERROVIARA SA -SUCURSALA CRAIOVA</b> , CIF:29145620	A1

## Anexa Nr. 1 La Partea I

## Teren

Nr cadastral	Suprafața (mp)*	Observații / Referințe
30335	Din acte: 5.000 Masurata: 4.662	ERONAT P 58 IN CF 30335;

\* Suprafața este determinată în planul de proiecție Stereo 70.



## Date referitoare la teren

Crt	Categorie folosință	Intra vilan	Suprafața (mp)	Tarla	Parcelă	Nr. topo	Observații / Referințe
1	arabil	NU	4.662	60	55	-	ERONAT P 58 IN CF 30335;

## Lungime Segmente

1) Valorile lungimilor segmentelor sunt obținute din proiecție în plan.

Punct început	X / Y	Punct sfârșit	X / Y	Lungime segment (** (m)
1	353.934,659 284.130,689	2	353.935,237 284.139,405	8.735
2	353.935,237 284.139,405	3	353.398,848 284.119,269	536.767
3	353.398,848 284.119,269	4	353.398,58 284.110,565	8.708
4	353.398,58 284.110,565	1	353.934,659 284.130,689	536.457

**\*\* Lungimile segmentelor sunt determinate în planul de proiecție Stereo 70 și sunt rotunjite la 1 milimetru.**

**\*\*\* Distanța dintre puncte este formată din segmente cumulate ce sunt mai mici decât valoarea 1 milimetru.**



**DATE DESPRE IMOBILUL NR. 4308**

Oficiul de Cadastru și Publicitate Imobiliară DOLJ  
Biroul de Cadastru și Publicitate Imobiliară Craiova

**A. Partea I. Descrierea imobilului**

TEREN Extravilan

Nr. CF vechi:249

Nr. cadastral vechi:429

Adresa: Jud. Dolj, T 60, P 56

Nr. Crt	Nr cadastral Nr. topografic	Suprafața* (mp)	Observații / Referințe
A1	30144	Din acte: 12.500 Masurata: 11.656	Sector cadastral:19 Teren neimprejmuit; ERONAT P 59 IN CF 30144;

**B. Partea II. Proprietari și acte**

Inscrieri privitoare la dreptul de proprietate și alte drepturi reale		Referințe
<b>47397 / 07/07/2011</b>		
Act Notarial nr. CVC:644, din 05/07/2011 emis de BNP GIURCAN GABRIELA ;		
B1	Intabulare, drept de PROPRIETATE, dobandit prin Conventie, cota actuala 1/1, cota initiala 1/1 1) <b>BICU LAURENTIU INTREPRINDERE INDIVIDUALA</b> , CIF:99999999999999, LIPSA CUI	A1
<b>10843 / 10/02/2012</b>		
Act Notarial nr. CONTRACT DE IPOTECA:375, din 09/02/2012 emis de BNP MARINESCU MARIA DANIELA ;		
B2	Se noteaza interdictia de instrainare si grevare in favoarea BANCA COMERCIALA FERVIARA SA	A1


**C. Partea III. SARCINI**

Inscrieri privind dezmembramintele dreptului de proprietate, drepturi reale de garanție și sarcini		Referințe
<b>10843 / 10/02/2012</b>		
Act Notarial nr. CONTRACT DE IPOTECA:375, din 09/02/2012 emis de BNP MARINESCU MARIA DANIELA ;		
C1	Intabulare, drept de IPOTECA, Valoare:2000000 RON+alte obligatii aferente creditului, dobandit prin Conventie, cota actuala 1/1, cota initiala 1/1 1) <b>BANCA COMERCIALA FERVIARA SA</b> , CIF:99999999999999, LIPSA CUI	A1

**Anexa Nr. 1 La Partea I****Teren**

Nr cadastral	Suprafața (mp)*	Observații / Referințe
30144	Din acte: 12.500 Masurata: 11.656	ERONAT P 59 IN CF 30144;

\* Suprafața este determinată în planul de proiecție Stereo 70.

**Date referitoare la teren**

Crt	Categorie folosință	Intra vilan	Suprafața (mp)	Tarla	Parcelă	Nr. topo	Observații / Referințe
1	arabil	NU	11.656	60	56	-	ERONAT P 59 IN CF 30144;

**Lungime Segmente**

1) Valorile lungimilor segmentelor sunt obținute din proiecție în plan.

Punct început	X / Y	Punct sfârșit	X / Y	Lungime segment (** (m)
1	353.933,212 284.108,876	2	353.934,659 284.130,689	21.861
2	353.934,659 284.130,689	3	353.398,58 284.110,565	536.457
3	353.398,58 284.110,565	4	353.397,91 284.088,781	21.794
4	353.397,91 284.088,781	1	353.933,212 284.108,876	535.679

**\*\* Lungimile segmentelor sunt determinate în planul de proiecție Stereo 70 și sunt rotunjite la 1 milimetru.**

**\*\*\* Distanța dintre puncte este formată din segmente cumulate ce sunt mai mici decât valoarea 1 milimetru.**





**DATE DESPRE IMOBILUL NR. 4309**

Oficiul de Cadastru și Publicitate Imobiliară DOLJ  
Biroul de Cadastru și Publicitate Imobiliară Craiova

**A. Partea I. Descrierea imobilului**

TEREN Extravilan

Adresa: Jud. Dolj, T 60, P 57

Nr. Crt	Nr cadastral Nr. topografic	Suprafața* (mp)	Observații / Referințe
A1	30482	Din acte: 8.000 Masurata: 6.900	Sector cadastral:19 Teren neimprejmuit;

**B. Partea II. Proprietari și acte**

Inscrieri privitoare la dreptul de proprietate și alte drepturi reale		Referințe
<b>103103 / 03/12/2012</b>		
Act Notarial nr. CVC:645, din 05/07/2011 emis de NP GIURCAN GABRIELA (Act aditional aut. nr. 1173/28.11.2012 NP Giurcan Gabriela .;);		
B1	Intabulare, drept de PROPRIETATE, dobandit prin Conventie, cota actuala 1/1, cota initiala 1/1	A1
	1) <b>BICU LAURENTIU INTREPRINDERE INDIVIDUALA</b> , CIF:99999999999999, LIPSA CUI	

**C. Partea III. SARCINI .**

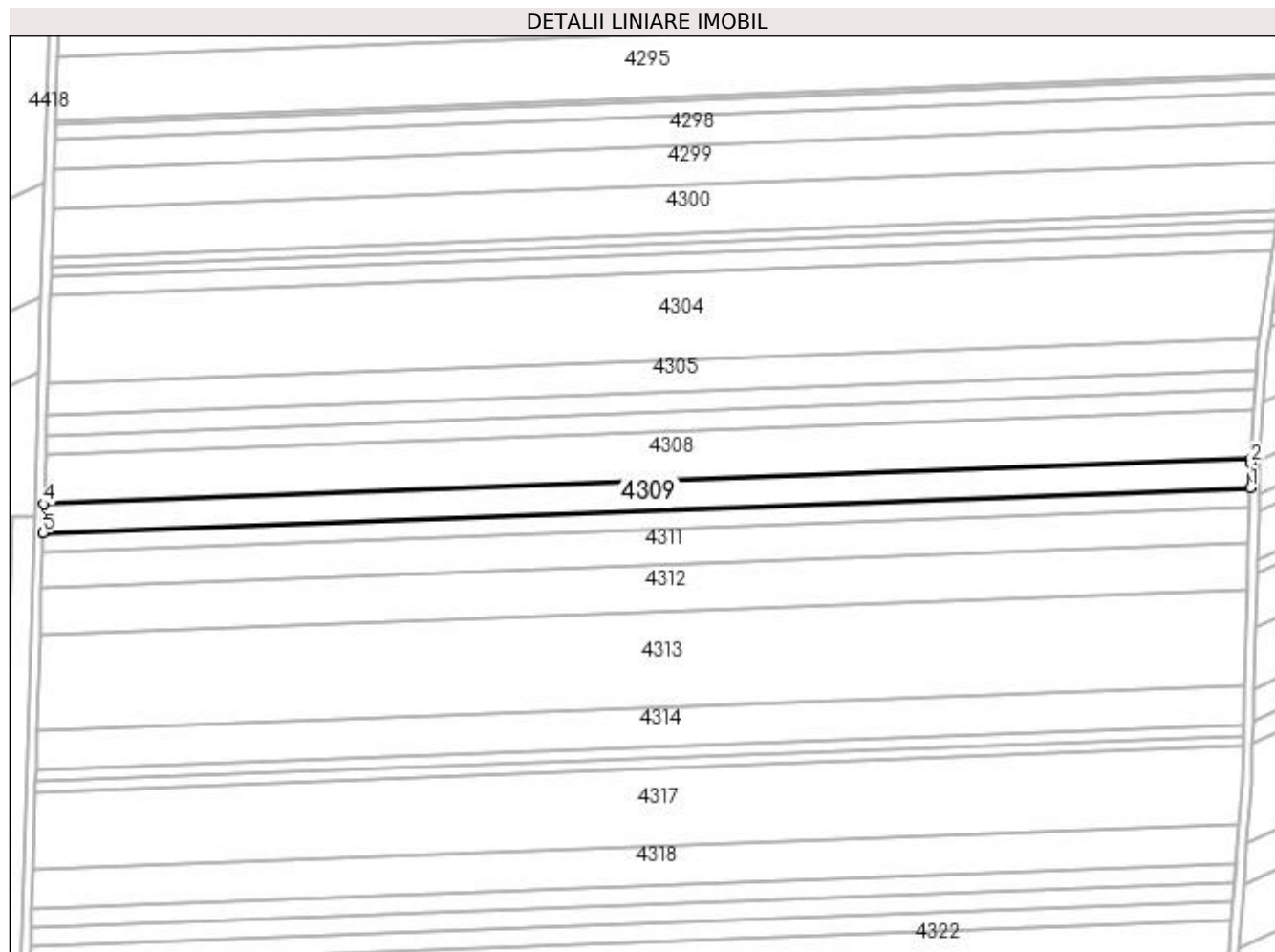
Inscrieri privind dezmembramintele dreptului de proprietate, drepturi reale de garanție și sarcini	Referințe
NU SUNT	

## Anexa Nr. 1 La Partea I

## Teren

Nr cadastral	Suprafața (mp)*	Observații / Referințe
30482	Din acte: 8.000 Masurata: 6.900	

\* Suprafața este determinată în planul de proiecție Stereo 70.



## Date referitoare la teren

Crt	Categorie folosință	Intra vilan	Suprafața (mp)	Tarla	Parcelă	Nr. topo	Observații / Referințe
1	arabil	NU	6.900	60	57	-	

## Lungime Segmente

1) Valorile lungimilor segmentelor sunt obținute din proiecție în plan.

Punct început	X / Y	Punct sfârșit	X / Y	Lungime segment (** (m)
1	353.932,802 284.095,97	2	353.933,09 284.107,03	11.064
2	353.933,09 284.107,03	3	353.933,212 284.108,876	1.85
3	353.933,212 284.108,876	4	353.397,91 284.088,781	535.679
4	353.397,91 284.088,781	5	353.397,513 284.075,875	12.912
5	353.397,513 284.075,875	1	353.932,802 284.095,97	535.666

**\*\* Lungimile segmentelor sunt determinate în planul de proiecție Stereo 70 și sunt rotunjite la 1 milimetru.**

**\*\*\* Distanța dintre puncte este formată din segmente cumulate ce sunt mai mici decât valoarea 1 milimetru.**



**DATE DESPRE IMOBILUL NR. 4310**

Oficiul de Cadastru și Publicitate Imobiliară DOLJ  
Biroul de Cadastru și Publicitate Imobiliară Craiova

**A. Partea I. Descrierea imobilului**

TEREN Extravilan

Nr. CF vechi:236

Nr. cadastral vechi:430

Adresa: Jud. Dolj, T 60, P 58

Nr. Crt	Nr cadastral Nr. topografic	Suprafața* (mp)	Observații / Referințe
A1	30148	Din acte: 4.900 Masurata: 4.569	Sector cadastral:19 Teren neimprejmuit; ERONAT P 61 IN CF 30148;

**B. Partea II. Proprietari și acte**

Inscrieri privitoare la dreptul de proprietate și alte drepturi reale		Referințe
<b>47393 / 07/07/2011</b>		
Act Notarial nr. CVC:644, din 05/07/2011 emis de BNP GIURCAN GABRIELA ;		
B1	Intabulare, drept de PROPRIETATE, dobandit prin Conventie, cota actuala 1/1, cota initiala 1/1 1) <b>BICU LAURENTIU INTREPRINDERE INDIVIDUALA</b> , CIF:20512560	A1
<b>10846 / 10/02/2012</b>		
Act Notarial nr. CONTRACT DE IPOTECA:375, din 09/02/2012 emis de BNP MARINESCU MARIA DANIELA ;		
B2	Cu notarea interdictiilor de instrainare si grevare .	A1

**C. Partea III. SARCINI**

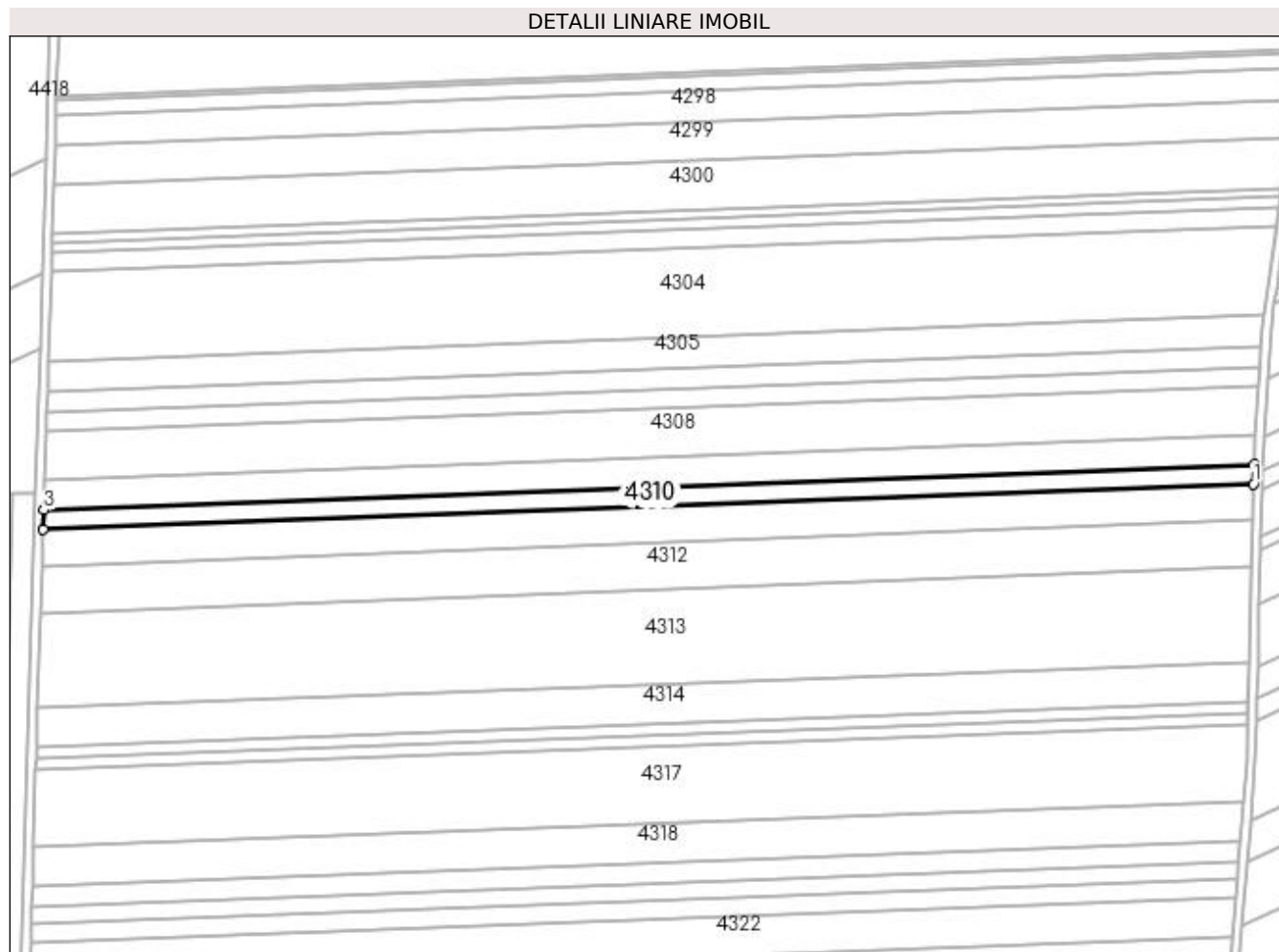
Inscrieri privind dezmembramintele dreptului de proprietate, drepturi reale de garanție și sarcini		Referințe
<b>10846 / 10/02/2012</b>		
Act Notarial nr. CONTRACT DE IPOTECA:375, din 09/02/2012 emis de BNP MARINESCU MARIA DANIELA ;		
C1	Intabulare, drept de IPOTECA, Valoare:2000000 RONsi celelalte obligatii aferente creditului , dobandit prin Conventie, cota actuala 1/1, cota initiala 1/1 1) <b>BANCA COMERCIALA FERVIARA SA</b> , CIF:99999999999999, LIPSA CUI	A1

## Anexa Nr. 1 La Partea I

## Teren

Nr cadastral	Suprafața (mp)*	Observații / Referințe
30148	Din acte: 4.900 Masurata: 4.569	ERONAT P 61 IN CF 30148;

\* Suprafața este determinată în planul de proiecție Stereo 70.



## Date referitoare la teren

Crt	Categorie folosință	Intra vilan	Suprafața (mp)	Tarla	Parcelă	Nr. topo	Observații / Referințe
1	arabil	NU	4.569	60	58	-	ERONAT P 61 IN CF 30148;

## Lungime Segmente

1) Valorile lungimilor segmentelor sunt obținute din proiecție în plan.

Punct început	X / Y	Punct sfârșit	X / Y	Lungime segment (** (m)
1	353.932,58 284.087,426	2	353.932,802 284.095,97	8.547
2	353.932,802 284.095,97	3	353.397,513 284.075,875	535.666
3	353.397,513 284.075,875	4	353.397,25 284.067,33	8.549
4	353.397,25 284.067,33	1	353.932,58 284.087,426	535.707

**\*\* Lungimile segmentelor sunt determinate în planul de proiecție Stereo 70 și sunt rotunjite la 1 milimetru.**

**\*\*\* Distanța dintre puncte este formată din segmente cumulate ce sunt mai mici decât valoarea 1 milimetru.**





**DATE DESPRE IMOBILUL NR. 4311**

Oficiul de Cadastru și Publicitate Imobiliară DOLJ  
 Biroul de Cadastru și Publicitate Imobiliară Craiova

**A. Partea I. Descrierea imobilului**

TEREN Extravilan

Adresa: Jud. Dolj, T 60, P 59

Nr. Crt	Nr cadastral Nr. topografic	Suprafața* (mp)	Observații / Referințe
A1	30427	Din acte: 10.000 Masurata: 8.610	Sector cadastral:19 Teren neimprejmut;

**B. Partea II. Proprietari și acte**

Inscrieri privitoare la dreptul de proprietate și alte drepturi reale		Referințe
<b>102952 / 03/12/2012</b>		
Act Notarial nr. CVC:645, din 05/07/2011 emis de GIURCAN GABRIELA (act notarialact aditional aut nr. 1173/28-11-2012 emis de GIURCAN GABRIELA;);		
B1	Intabulare, drept de PROPRIETATE, dobandit prin Conventie, cota actuala 1/1, cota initiala 1/1	A1
	1) <b>BICU LAURENTIU INTREPRINDERE INDIVIDUALA</b> , CIF:99999999999999, LIPSA CUI	

**C. Partea III. SARCINI .**

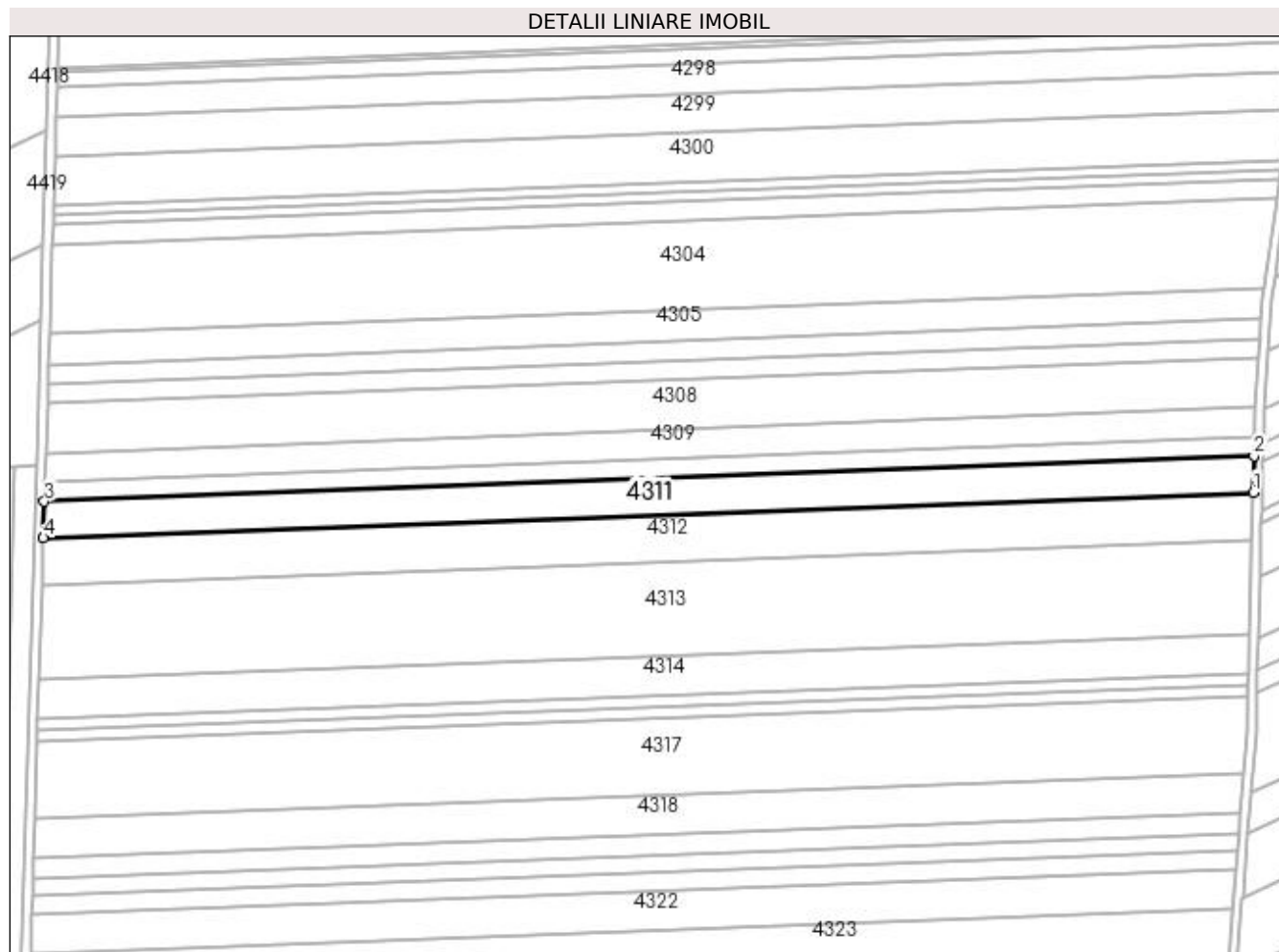
Inscrieri privind dezmembramintele dreptului de proprietate, drepturi reale de garanție și sarcini	Referințe
NU SUNT	

## Anexa Nr. 1 La Partea I

## Teren

Nr cadastral	Suprafața (mp)*	Observații / Referințe
30427	Din acte: 10.000 Masurata: 8.610	

\* Suprafața este determinată în planul de proiecție Stereo 70.



## Date referitoare la teren

Crt	Categorie folosință	Intra vilan	Suprafața (mp)	Tarla	Parcelă	Nr. topo	Observații / Referințe
1	arabil	NU	8.610	60	59	-	

## Lungime Segmente

1) Valorile lungimilor segmentelor sunt obținute din proiecție în plan.

Punct început	X / Y	Punct sfârșit	X / Y	Lungime segment (** (m)
1	353.932,162 284.071,328	2	353.932,58 284.087,426	16.103
2	353.932,58 284.087,426	3	353.397,25 284.067,33	535.707
3	353.397,25 284.067,33	4	353.396,754 284.051,229	16.109
4	353.396,754 284.051,229	1	353.932,162 284.071,328	535.785

**\*\* Lungimile segmentelor sunt determinate în planul de proiecție Stereo 70 și sunt rotunjite la 1 milimetru.**

**\*\*\* Distanța dintre puncte este formată din segmente cumulate ce sunt mai mici decât valoarea 1 milimetru.**



**DATE DESPRE IMOBILUL NR. 4312**

Oficiul de Cadastru și Publicitate Imobiliară DOLJ  
Biroul de Cadastru și Publicitate Imobiliară Craiova

**A. Partea I. Descrierea imobilului**

TEREN Extravilan

Nr. CF vechi:245

Nr. cadastral vechi:431

Adresa: Jud. Dolj, T 60, P 60

Nr. Crt	Nr cadastral Nr. topografic	Suprafața* (mp)	Observații / Referințe
A1	30361	Din acte: 11.900 Masurata: 11.097	Sector cadastral:19 Teren neimprejmuit; ERONAT P 63 IN CF 30361;

**B. Partea II. Proprietari și acte**

Inscrieri privitoare la dreptul de proprietate și alte drepturi reale		Referințe
<b>47391 / 07/07/2011</b>		
Act Notarial nr. CVC:644, din 01/01/2011 emis de NP. Gabriela Giurcan;		
B1	Intabulare, drept de PROPRIETATE, dobandit prin Conventie, cota actuala 1/1, cota initiala 1/1 1) <b>BICU LAURENTIU INTREPRINDERE INDIVIDUALA</b> , CIF:20512560	A1

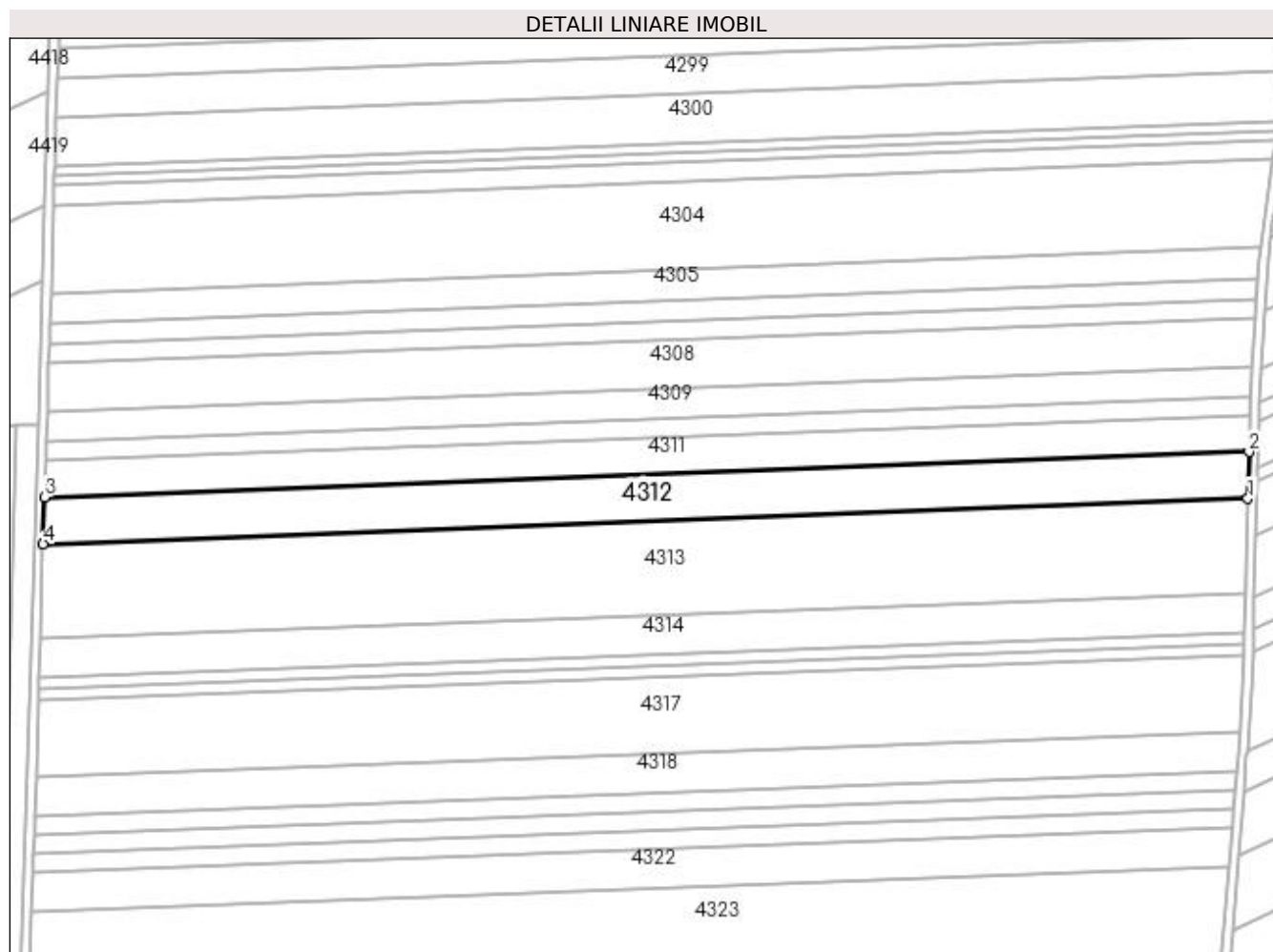
**C. Partea III. SARCINI**

Inscrieri privind dezmembramintele dreptului de proprietate, drepturi reale de garanție și sarcini		Referințe
<b>10849 / 10/02/2012</b>		
Act Notarial nr. CONTRACT DE IPOTECA:375, din 09/02/2012 emis de N. MARINESCU MARIA DANIELA ;		
C1	Intabulare, drept de IPOTECA, Valoare:2000000 RONsi celelalte obligatii de plata aferente creditului , dobandit prin Conventie, cota actuala 1/1, cota initiala 1/1 1) <b>BANCA COMERCIALA FERROVIARA SA SUC Craiova</b> , CIF:9999999999999, LIPSA CUI	A1
C2	se noteaza interdictia de instrainare si grevare 1) <b>BANCA COMERCIALA FERROVIARA SA SUC Craiova</b> , CIF:9999999999999, LIPSA CUI	A1

**Anexa Nr. 1 La Partea I****Teren**

Nr cadastral	Suprafața (mp)*	Observații / Referințe
30361	Din acte: 11.900 Masurata: 11.097	ERONAT P 63 IN CF 30361;

\* Suprafața este determinată în planul de proiecție Stereo 70.

**Date referitoare la teren**

Crt	Categorie folosință	Intra vilan	Suprafața (mp)	Tarla	Parcelă	Nr. topo	Observații / Referințe
1	arabil	NU	11.097	60	60	-	ERONAT P 63 IN CF 30361;

**Lungime Segmente**

1) Valorile lungimilor segmentelor sunt obținute din proiecție în plan.

Punct început	X / Y	Punct sfârșit	X / Y	Lungime segment (** (m)
1	353.931,623 284.050,584	2	353.932,162 284.071,328	20.751
2	353.932,162 284.071,328	3	353.396,754 284.051,229	535.785
3	353.396,754 284.051,229	4	353.396,116 284.030,481	20.758
4	353.396,116 284.030,481	1	353.931,623 284.050,584	535.884

**\*\* Lungimile segmentelor sunt determinate în planul de proiecție Stereo 70 și sunt rotunjite la 1 milimetru.**

**\*\*\* Distanța dintre puncte este formată din segmente cumulate ce sunt mai mici decât valoarea 1 milimetru.**





**DATE DESPRE IMOBILUL NR. 4313**

Oficiul de Cadastru și Publicitate Imobiliară DOLJ  
Biroul de Cadastru și Publicitate Imobiliară Craiova

**A. Partea I. Descrierea imobilului**

TEREN Extravilan

Adresa: Jud. Dolj, T 60, P 61, 62

Nr. Crt	Nr cadastral Nr. topografic	Suprafața* (mp)	Observații / Referințe
A1	30411	Din acte: 26.200 Masurata: 22.536	Sector cadastral:19 Teren neimprejmit;

**B. Partea II. Proprietari și acte**

Inscrieri privitoare la dreptul de proprietate și alte drepturi reale		Referințe
<b>103110 / 03/12/2012</b>		
Act Notarial nr. CVC:645, din 05/07/2011 emis de GIURCAN GABRIELA (Act aditional aut nr. 1173/28-11-2012 emis de GIURCAN GABRIELA);		
B1	Intabulare, drept de PROPRIETATE, dobandit prin Conventie, cota actuala 1/1, cota initiala 1/1	A1
	1) <b>BICU LAURENTIU INTREPRINDERE INDIVIDUALA</b> , CIF:99999999999999, LIPSA CUI	


**C. Partea III. SARCINI .**

Inscrieri privind dezmembramintele dreptului de proprietate, drepturi reale de garanție și sarcini	Referințe
NU SUNT	

**Anexa Nr. 1 La Partea I****Teren**

Nr cadastral	Suprafața (mp)*	Observații / Referințe
30411	Din acte: 26.200 Masurata: 22.536	

\* Suprafața este determinată în planul de proiecție Stereo 70.

**Date referitoare la teren**

Crt	Categorie folosință	Intravilan	Suprafața (mp)	Tarla	Parcelă	Nr. topo	Observații / Referințe
1	arabil	NU	13.841	60	61	-	
2	arabil	NU	8.695	60	62	-	

**Lungime Segmente**

1) Valorile lungimilor segmentelor sunt obținute din proiecție în plan.

Punct început	X / Y	Punct sfârșit	X / Y	Lungime segment (** (m))
1	353.930,528 284.008,467	2	353.931,623 284.050,584	42.131
2	353.931,623 284.050,584	3	353.396,116 284.030,481	535.884
3	353.396,116 284.030,481	4	353.394,819 283.988,356	42.145
4	353.394,819 283.988,356	1	353.930,528 284.008,467	536.086

**\*\* Lungimile segmentelor sunt determinate în planul de proiecție Stereo 70 și sunt rotunjite la 1 milimetru.**

**\*\*\* Distanța dintre puncte este formată din segmente cumulate ce sunt mai mici decât valoarea 1 milimetru.**



**DATE DESPRE IMOBILUL NR. 4314**

Oficiul de Cadastru și Publicitate Imobiliară DOLJ  
Biroul de Cadastru și Publicitate Imobiliară Craiova

**A. Partea I. Descrierea imobilului**

TEREN Extravilan

Nr. CF vechi:435

Nr. cadastral vechi:732

Adresa: Jud. Dolj, T 60, P 63

Nr. Crt	Nr cadastral Nr. topografic	Suprafața* (mp)	Observații / Referințe
A1	30149	Din acte: 10.000 Masurata: 9.325	Sector cadastral:19 Teren neimprejmuit; ERONAT P 66 IN CF 30149;

**B. Partea II. Proprietari și acte**

Inscrieri privitoare la dreptul de proprietate și alte drepturi reale		Referințe
<b>47387 / 07/07/2011</b>		
Act Notarial nr. CVC:644, din 05/07/2011 emis de BNP GIURCAN GABRIELA ;		
B1	Intabulare, drept de PROPRIETATE, dobandit prin Conventie, cota actuala 1/1, cota initiala 1/1 1) <b>BICU LAURENTIU INTREPRINDERE INDIVIDUALA</b> , CIF:99999999999999, LIPSA CUI	A1
<b>10852 / 10/02/2012</b>		
Act Notarial nr. CONTRACT DE IPOTECA:375, din 09/02/2012 emis de N. MARINESCU MARIA DANIELA ;		
B2	Se noteaza interdictiile de instrainare, grevare 1) <b>BANCA COMERCIALA FERROVIARA SA SUC Craiova</b> , CIF:99999999999999, LIPSA CUI	A1

**C. Partea III. SARCINI**

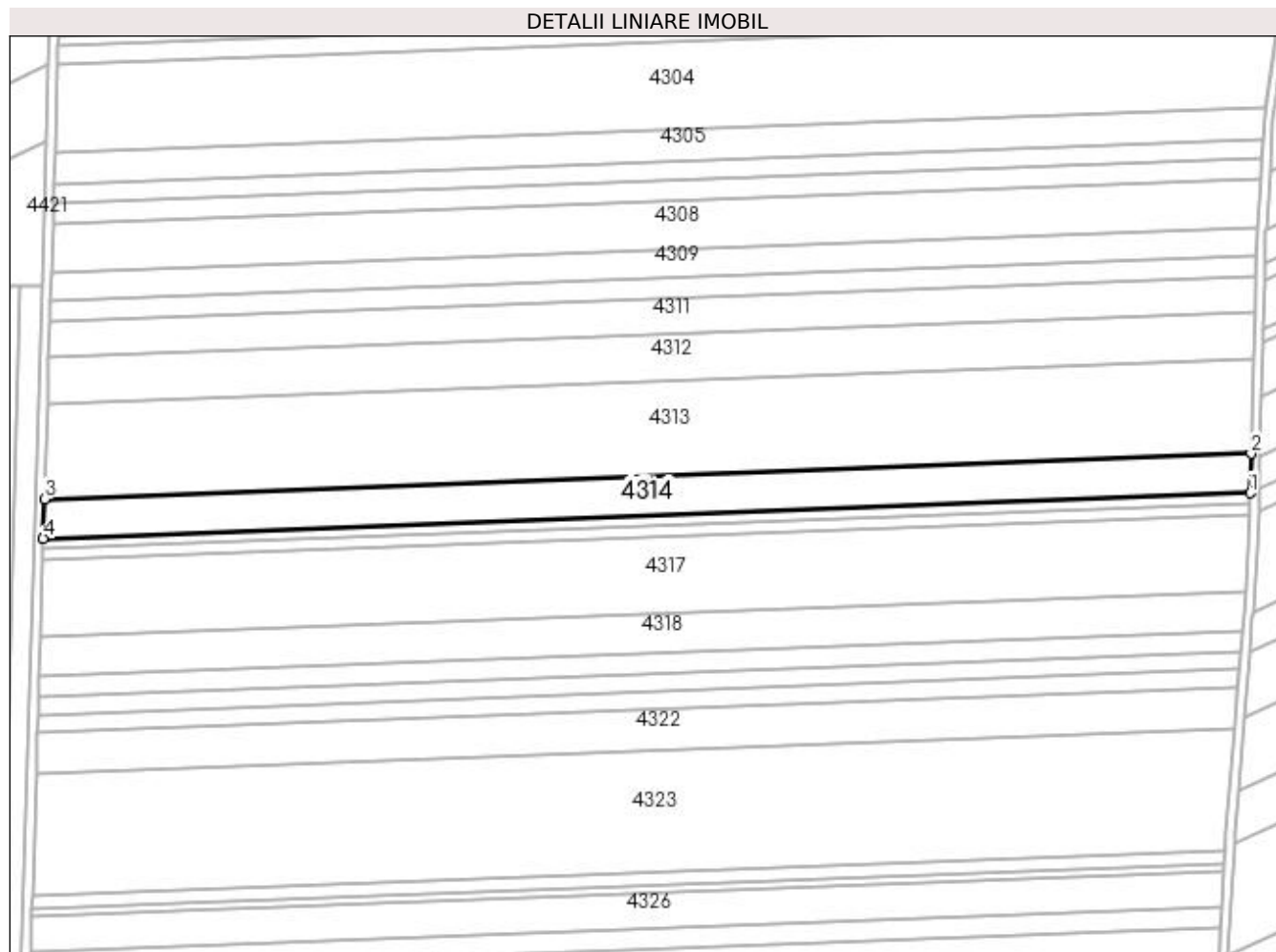
Inscrieri privind dezmembramintele dreptului de proprietate, drepturi reale de garanție și sarcini		Referințe
<b>10852 / 10/02/2012</b>		
Act Notarial nr. CONTRACT DE IPOTECA:375, din 09/02/2012 emis de N. MARINESCU MARIA DANIELA ;		
C1	Intabulare, drept de IPOTECA, Valoare:2000000 ROL+ celelalte obligatii de plata aferente creditului, dobandit prin Conventie, cota actuala 1/1, cota initiala 1/1 1) <b>BANCA COMERCIALA FERROVIARA SA</b> , CIF:99999999999999, LIPSA CUI	A1

## Anexa Nr. 1 La Partea I

## Teren

Nr cadastral	Suprafața (mp)*	Observații / Referințe
30149	Din acte: 10.000 Masurata: 9.325	ERONAT P 66 IN CF 30149;

\* Suprafața este determinată în planul de proiecție Stereo 70.



## Date referitoare la teren

Crt	Categorie folosință	Intra vilan	Suprafața (mp)	Tarla	Parcelă	Nr. topo	Observații / Referințe
1	arabil	NU	9.325	60	63	-	ERONAT P 66 IN CF 30149;

## Lungime Segmente

1) Valorile lungimilor segmentelor sunt obținute din proiecție în plan.

Punct început	X / Y	Punct sfârșit	X / Y	Lungime segment (** (m)
1	353.930,075 283.991,043	2	353.930,528 284.008,467	17.43
2	353.930,528 284.008,467	3	353.394,819 283.988,356	536.086
3	353.394,819 283.988,356	4	353.394,283 283.970,931	17.433
4	353.394,283 283.970,931	1	353.930,075 283.991,043	536.169

**\*\* Lungimile segmentelor sunt determinate în planul de proiecție Stereo 70 și sunt rotunjite la 1 milimetru.**

**\*\*\* Distanța dintre puncte este formată din segmente cumulate ce sunt mai mici decât valoarea 1 milimetru.**





**DATE DESPRE IMOBILUL NR. 4315**

Oficiul de Cadastru și Publicitate Imobiliară DOLJ  
Biroul de Cadastru și Publicitate Imobiliară Craiova

**A. Partea I. Descrierea imobilului**

TEREN Extravilan

Adresa: Jud. Dolj, T 60, P 65

Nr. Crt	Nr cadastral Nr. topografic	Suprafața* (mp)	Observații / Referințe
A1	30201	Din acte: 2.500 Masurata: 2.548	Sector cadastral:19 Teren neimprijmuit; ERONAT P67 IN CF 30201;

**B. Partea II. Proprietari și acte**

Inscrieri privitoare la dreptul de proprietate și alte drepturi reale		Referințe
<b>47384 / 07/07/2011</b>		
Act Notarial nr. CVC:644, din 05/07/2011 emis de BNP GIURCAN GABRIELA ;		
B1	Intabulare, drept de PROPRIETATE, dobandit prin Conventie, cota actuala 1/1, cota initiala 1/1 1) <b>BICU LAURENTIU INTREPRINDERE INDIVIDUALA</b> , CIF:9999999999999, LIPSA CUI	A1
<b>10854 / 10/02/2012</b>		
Act Notarial nr. CONTRACT DE IPOTECA:375, din 09/02/2012 emis de BNP MARINESCU MARIA DANIELA ;		
B2	se noteaza interdictiile de instrainare si grevare in favoarea : BANCA COMERCIALA FERVIARA SA- SUCURSALACRAIOVA	A1

**C. Partea III. SARCINI**

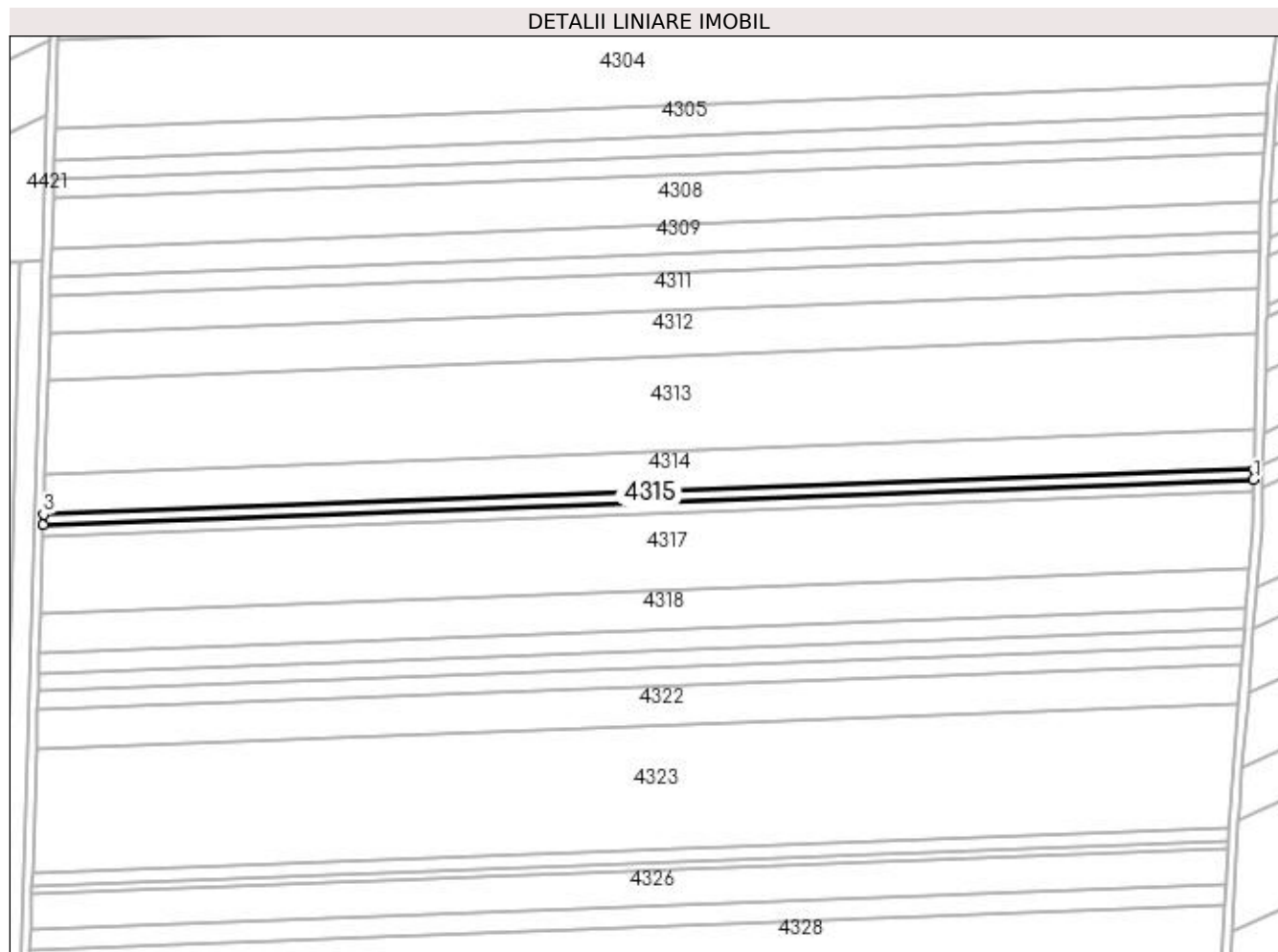
Inscrieri privind dezmembramintele dreptului de proprietate, drepturi reale de garanție și sarcini		Referințe
<b>10854 / 10/02/2012</b>		
Act Notarial nr. CONTRACT DE IPOTECA:375, din 09/02/2012 emis de N. MARINESCU MARIA DANIELA ;		
C1	Intabulare, drept de IPOTECA, Valoare:2000000 RON+ celelalte obligatii aferente creditului , dobandit prin Conventie, cota actuala 1/1, cota initiala 1/1 1) <b>BANCA COMERCIALA FERVIARA SA- SUCURSALA CRAIOVA</b> , CIF:25263452	A1

## Anexa Nr. 1 La Partea I

## Teren

Nr cadastral	Suprafața (mp)*	Observații / Referințe
30201	Din acte: 2.500 Masurata: 2.548	ERONAT P67 IN CF 30201;

\* Suprafața este determinată în planul de proiecție Stereo 70.



## Date referitoare la teren

Crt	Categorie folosință	Intra vilan	Suprafața (mp)	Tarla	Parcelă	Nr. topo	Observații / Referințe
1	arabil	NU	2.548	60	65	-	ERONAT P67 IN CF 30201;

## Lungime Segmente

1) Valorile lungimilor segmentelor sunt obținute din proiecție în plan.

Punct început	X / Y	Punct sfârșit	X / Y	Lungime segment (** (m)
1	353.929,951 283.986,284	2	353.930,075 283.991,043	4.761
2	353.930,075 283.991,043	3	353.394,283 283.970,931	536.169
3	353.394,283 283.970,931	4	353.394,137 283.966,168	4.765
4	353.394,137 283.966,168	1	353.929,951 283.986,284	536.191

**\*\* Lungimile segmentelor sunt determinate în planul de proiecție Stereo 70 și sunt rotunjite la 1 milimetru.**

**\*\*\* Distanța dintre puncte este formată din segmente cumulate ce sunt mai mici decât valoarea 1 milimetru.**



**DATE DESPRE IMOBILUL NR. 4316**

Oficiul de Cadastru și Publicitate Imobiliară DOLJ  
Biroul de Cadastru și Publicitate Imobiliară Craiova

**A. Partea I. Descrierea imobilului**

TEREN Extravilan

Adresa: Jud. Dolj, T 60, P 65

Nr. Crt	Nr cadastral Nr. topografic	Suprafața* (mp)	Observații / Referințe
A1		Din acte: 3.000 Masurata: 2.613	Sector cadastral:19 Teren neimprejmuit; PROCENT DIMINUARE 12.88%;

**B. Partea II. Proprietari și acte**

Inscrieri privitoare la dreptul de proprietate și alte drepturi reale		Referințe
<b>0 / 19/05/2022</b>		
Act Administrativ nr. TDP:280-60440, din 20/12/1993 emis de COMISIA JUDETEANA DOLJ;		
B1	Intabulare, drept de PROPRIETATE, dobandit prin Reconstituire, cota actuala 1/1, cota initiala 1/1 1) PISICA GHEORGHE, LIPSA CNP	A1

**C. Partea III. SARCINI .**

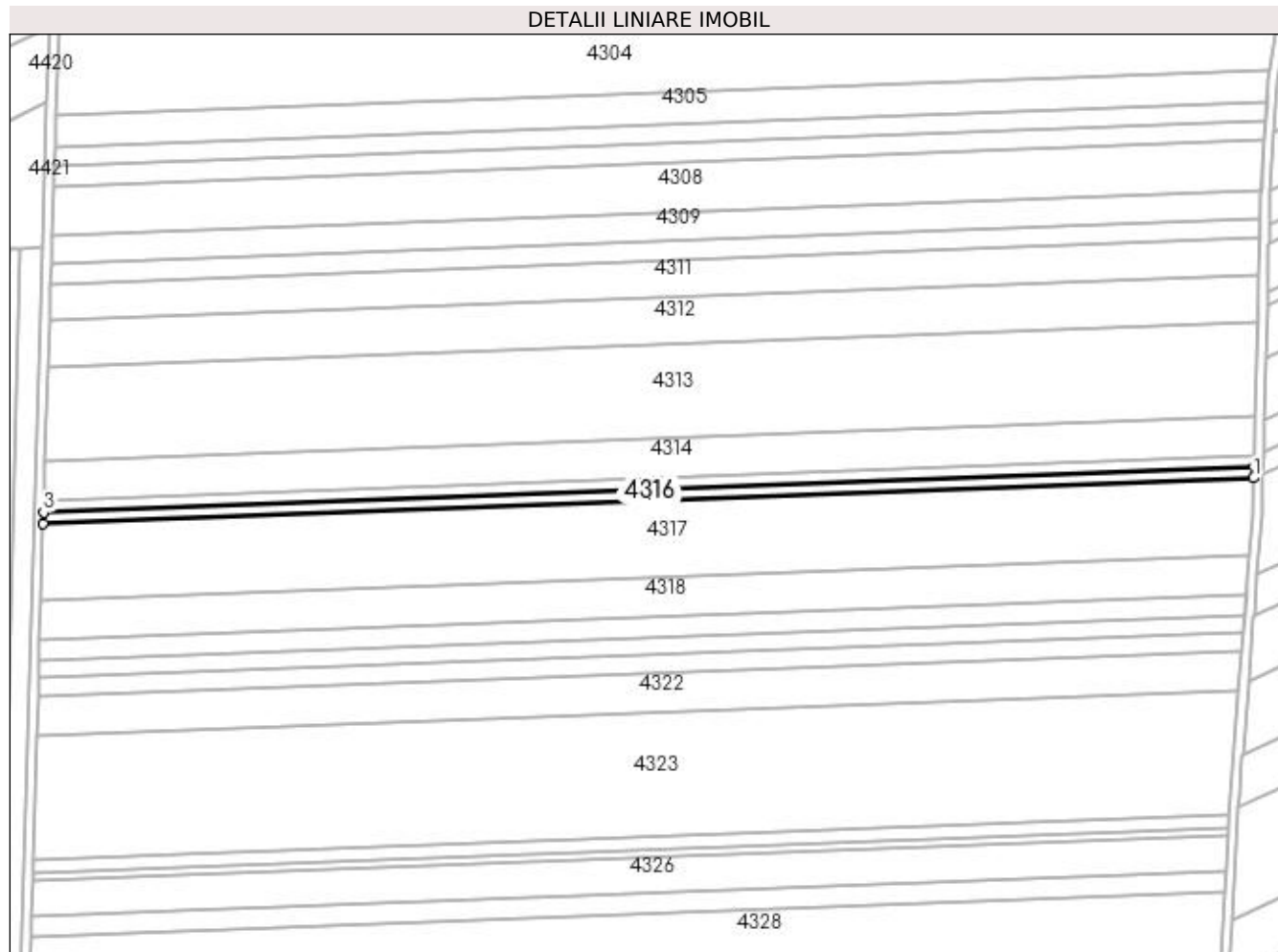
Inscrieri privind dezmembramintele dreptului de proprietate, drepturi reale de garanție și sarcini	Referințe
NU SUNT	

## Anexa Nr. 1 La Partea I

## Teren

Nr cadastral	Suprafața (mp)*	Observații / Referințe
	Din acte: 3.000 Masurata: 2.613	PROCENT DIMINUARE 12.88%;

\* Suprafața este determinată în planul de proiecție Stereo 70.



## Date referitoare la teren

Crt	Categorie folosință	Intra vilan	Suprafața (mp)	Tarla	Parcelă	Nr. topo	Observații / Referințe
1	arabil	NU	2.613	60	65	-	

## Lungime Segmente

1) Valorile lungimilor segmentelor sunt obținute din proiecție în plan.

Punct început	X / Y	Punct sfârșit	X / Y	Lungime segment (** (m)
1	353.929,824 283.981,401	2	353.929,951 283.986,284	4.885
2	353.929,951 283.986,284	3	353.394,137 283.966,168	536.191
3	353.394,137 283.966,168	4	353.393,986 283.961,286	4.884
4	353.393,986 283.961,286	1	353.929,824 283.981,401	536.215

**\*\* Lungimile segmentelor sunt determinate în planul de proiecție Stereo 70 și sunt rotunjite la 1 milimetru.**

**\*\*\* Distanța dintre puncte este formată din segmente cumulate ce sunt mai mici decât valoarea 1 milimetru.**





**DATE DESPRE IMOBILUL NR. 4317**

Oficiul de Cadastru și Publicitate Imobiliară DOLJ  
Biroul de Cadastru și Publicitate Imobiliară Craiova

**A. Partea I. Descrierea imobilului**

TEREN Extravilan

Adresa: Jud. Dolj, T 60, P 66, 67

Nr. Crt	Nr cadastral Nr. topografic	Suprafața* (mp)	Observații / Referințe
A1	30421	Din acte: 21.300 Masurata: 18.303	Sector cadastral:19 Teren neimprejmuit;

**B. Partea II. Proprietari și acte**

Inscrieri privitoare la dreptul de proprietate și alte drepturi reale		Referințe
<b>103117 / 03/12/2012</b>		
Act Notarial nr. CVC:645, din 05/07/2011 emis de BNP GIURCAN GABRIELA (Act aditional aut nr 1173/2012 BNP Giurcan Gabriela);		
B1	Intabulare, drept de PROPRIETATE, dobandit prin Conventie, cota actuala 1/1, cota initiala 1/1	A1
	1) <b>BICU LAURENTIU INTREPRINDERE INDIVIDUALA</b> , CIF:99999999999999, LIPSA CUI	

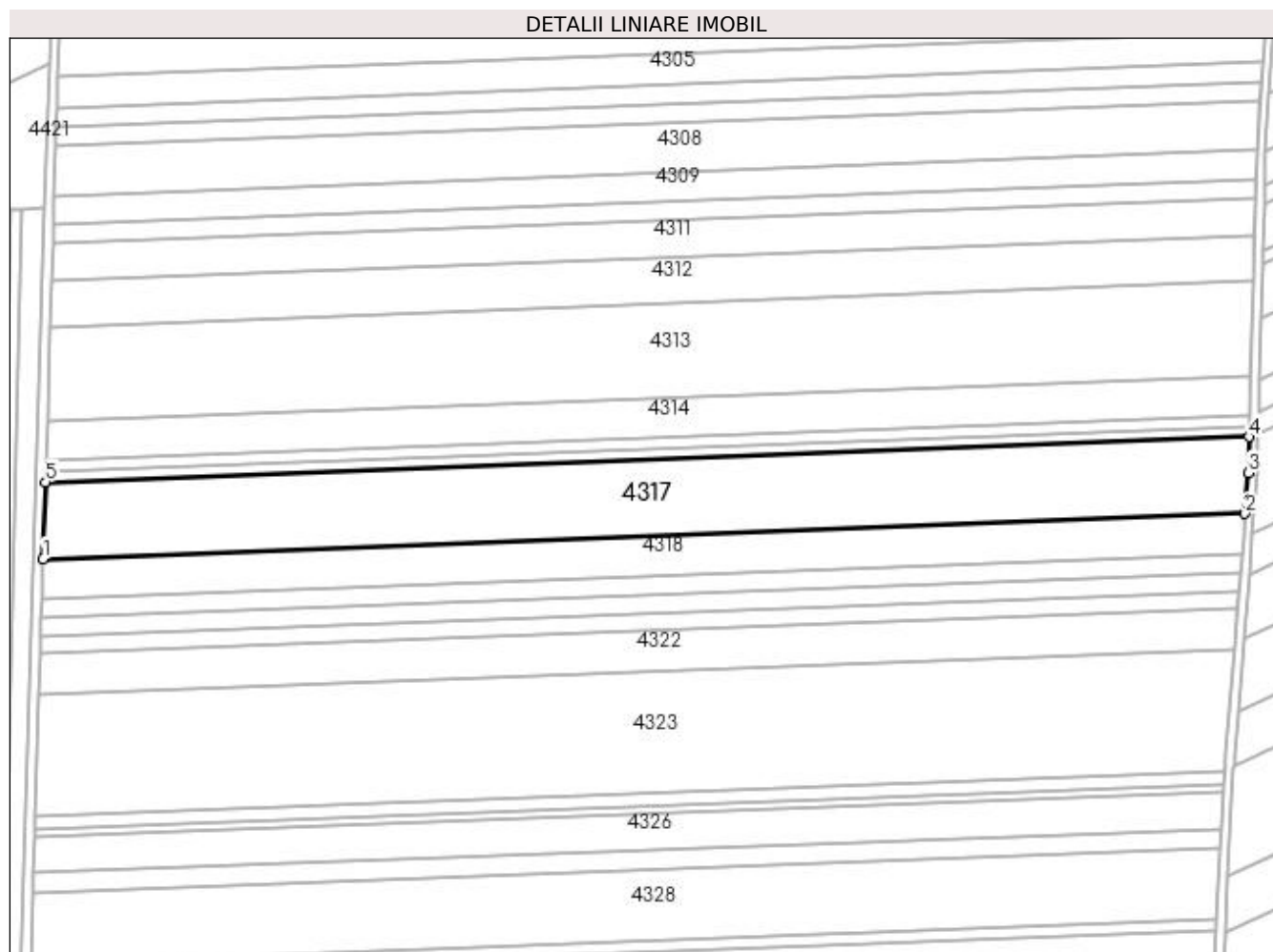
**C. Partea III. SARCINI .**

Inscrieri privind dezmembramintele dreptului de proprietate, drepturi reale de garanție și sarcini	Referințe
NU SUNT	

**Anexa Nr. 1 La Partea I****Teren**

Nr cadastral	Suprafața (mp)*	Observații / Referințe
30421	Din acte: 21.300 Masurata: 18.303	

\* Suprafața este determinată în planul de proiecție Stereo 70.

**Date referitoare la teren**

Crt	Categorie folosință	Intra vilan	Suprafața (mp)	Tarla	Parcelă	Nr. topo	Observații / Referințe
1	arabil	NU	9.697	60	66	-	
2	arabil	NU	8.606	60	67	-	

**Lungime Segmente**

1) Valorile lungimilor segmentelor sunt obținute din proiecție în plan.

Punct început	X / Y	Punct sfârșit	X / Y	Lungime segment (** (m)
1	353.392,934 283.927,078	2	353.928,008 283.947,165	535.451
2	353.928,008 283.947,165	3	353.929,41 283.965,48	18.369
3	353.929,41 283.965,48	4	353.929,824 283.981,401	15.926
4	353.929,824 283.981,401	5	353.393,986 283.961,286	536.215

Punct început	X / Y	Punct sfârșit	X / Y	Lungime segment (** (m)
5	353.393,986 283.961,286	1	353.392,934 283.927,078	34.224

\*\* Lungimile segmentelor sunt determinate în planul de proiecție Stereo 70 și sunt rotunjite la 1 milimetru.

\*\*\* Distanța dintre puncte este formată din segmente cumulate ce sunt mai mici decât valoarea 1 milimetru.



**DATE DESPRE IMOBILUL NR. 4318**

Oficiul de Cadastru și Publicitate Imobiliară DOLJ  
Biroul de Cadastru și Publicitate Imobiliară Craiova

**A. Partea I. Descrierea imobilului**

TEREN Extravilan

Nr. CF vechi:438

Nr. cadastral vechi:731

Adresa: Jud. Dolj, T 60, P 68

Nr. Crt	Nr cadastral Nr. topografic	Suprafața* (mp)	Observații / Referințe
A1	30158	Din acte: 10.100 Masurata: 9.419	Sector cadastral:19 Teren neimprejmuit; ERONAT P 71 IN CF 30158;

**B. Partea II. Proprietari și acte**

Inscrieri privitoare la dreptul de proprietate și alte drepturi reale		Referințe
<b>47382 / 07/07/2011</b>		
Act Notarial nr. CVC:644, din 05/07/2011 emis de BNP GIURCAN GABRIELA ;		
B1	Intabulare, drept de PROPRIETATE, dobandit prin Conventie, cota actuala 1/1, cota initiala 1/1 1) <b>BICU LAURENTIU INTREPRINDERE INDIVIDUALA</b> , CIF:99999999999999, LIPSA CUI	A1
<b>10776 / 10/02/2012</b>		
Act Notarial nr. CONTRACT DE IPOTECA:375, din 09/02/2012 emis de BNP MARINESCU MARIA DANIELA ;		
B2	Se noteaza interdictiile de instrainare si grevare in favoarea lui: BANCA COMERCIALA FERVIARA SA - SUC CRAIOVA	A1

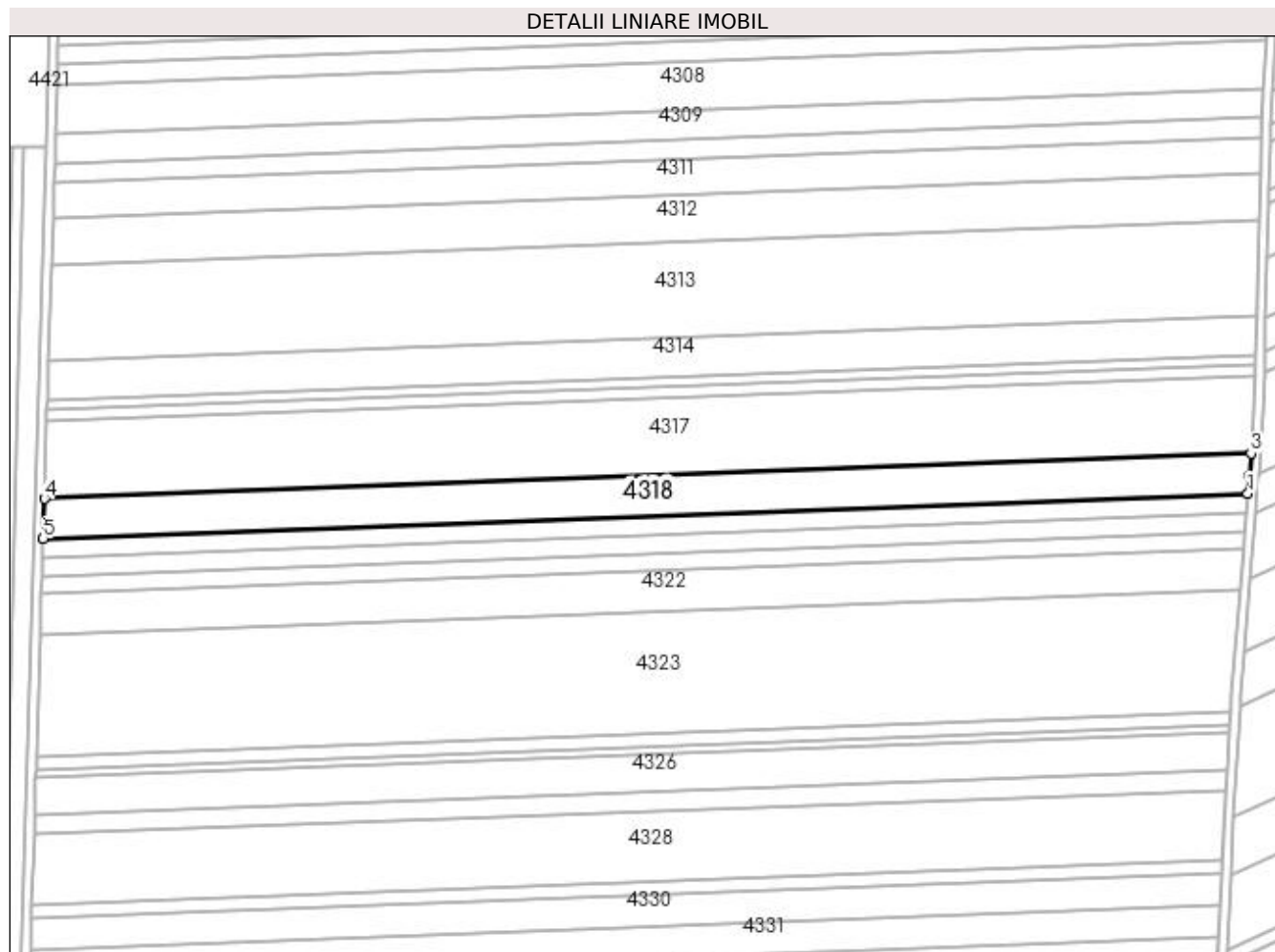
**C. Partea III. SARCINI**

Inscrieri privind dezmembramintele dreptului de proprietate, drepturi reale de garanție și sarcini		Referințe
<b>10854 / 10/02/2012</b>		
Act Notarial nr. CONTRACT DE IPOTECA:375, din 09/02/2012 emis de N. MARINESCU MARIA DANIELA ;		
C1	Intabulare, drept de IPOTECA, Valoare:2000000 RONsi celelalte obligatii de plata aferente creditului , dobandit prin Conventie, cota actuala 1/1, cota initiala 1/1 1) <b>BANCA COMERCIALA FERVIARA SA- SUC CRAIOVA</b> , CIF:99999999999999, LIPSA CUI	A1

**Anexa Nr. 1 La Partea I****Teren**

Nr cadastral	Suprafața (mp)*	Observații / Referințe
30158	Din acte: 10.100 Masurata: 9.419	ERONAT P 71 IN CF 30158;

\* Suprafața este determinată în planul de proiecție Stereo 70.

**Date referitoare la teren**

Crt	Categorie folosință	Intra vilan	Suprafața (mp)	Tarla	Parcelă	Nr. topo	Observații / Referințe
1	arabil	NU	9.419	60	68	-	ERONAT P 71 IN CF 30158;

**Lungime Segmente**

1) Valorile lungimilor segmentelor sunt obținute din proiecție în plan.

Punct început	X / Y	Punct sfârșit	X / Y	Lungime segment (** (m)
1	353.926,619 283.929,496	2	353.927,24 283.937,13	7.659
2	353.927,24 283.937,13	3	353.928,008 283.947,165	10.064
3	353.928,008 283.947,165	4	353.392,934 283.927,078	535.451
4	353.392,934 283.927,078	5	353.392,391 283.909,441	17.645
5	353.392,391 283.909,441	1	353.926,619 283.929,496	534.604

**\*\* Lungimile segmentelor sunt determinate în planul de proiecție Stereo 70 și sunt rotunjite la 1 milimetru.**

**\*\*\* Distanța dintre puncte este formată din segmente cumulate ce sunt mai mici decât valoarea 1 milimetru.**





**DATE DESPRE IMOBILUL NR. 4319**

Oficiul de Cadastru și Publicitate Imobiliară DOLJ  
Biroul de Cadastru și Publicitate Imobiliară Craiova

**A. Partea I. Descrierea imobilului**

TEREN Extravilan

Nr. CF vechi:443

Nr. cadastral vechi:747

Adresa: Jud. Dolj, T 60, P 69

Nr. Crt	Nr cadastral Nr. topografic	Suprafața* (mp)	Observații / Referințe
A1	30156	Din acte: 5.000 Masurata: 4.661	Sector cadastral:19 Teren neimprejmuit; ERONAT P 72 IN CF 30156;

**B. Partea II. Proprietari și acte**

Inscrieri privitoare la dreptul de proprietate și alte drepturi reale		Referințe
<b>52266 / 27/07/2011</b>		
Act Notarial nr. CVC:644, din 05/07/2011 emis de BNP GIURCAN GABRIELA ;		
B1	Intabulare, drept de PROPRIETATE, dobandit prin Conventie, cota actuala 1/1, cota initiala 1/1 1) <b>BICU LAURENTIU INTREPRINDERE INDIVIDUALA</b> , CIF:99999999999999, LIPSA CUI	A1
<b>10468 / 10/02/2012</b>		
Act Notarial nr. CONTRACT DE IPOTECA:375, din 09/02/2012 emis de BNP MARINESCU MARIA DANIELA ;		
B2	se noteaza interdictiile de instrainare si grevare in favoarea : BANCA COMERCIALA FERROVIARA SA- SUCURSALA CRAIOVA	A1

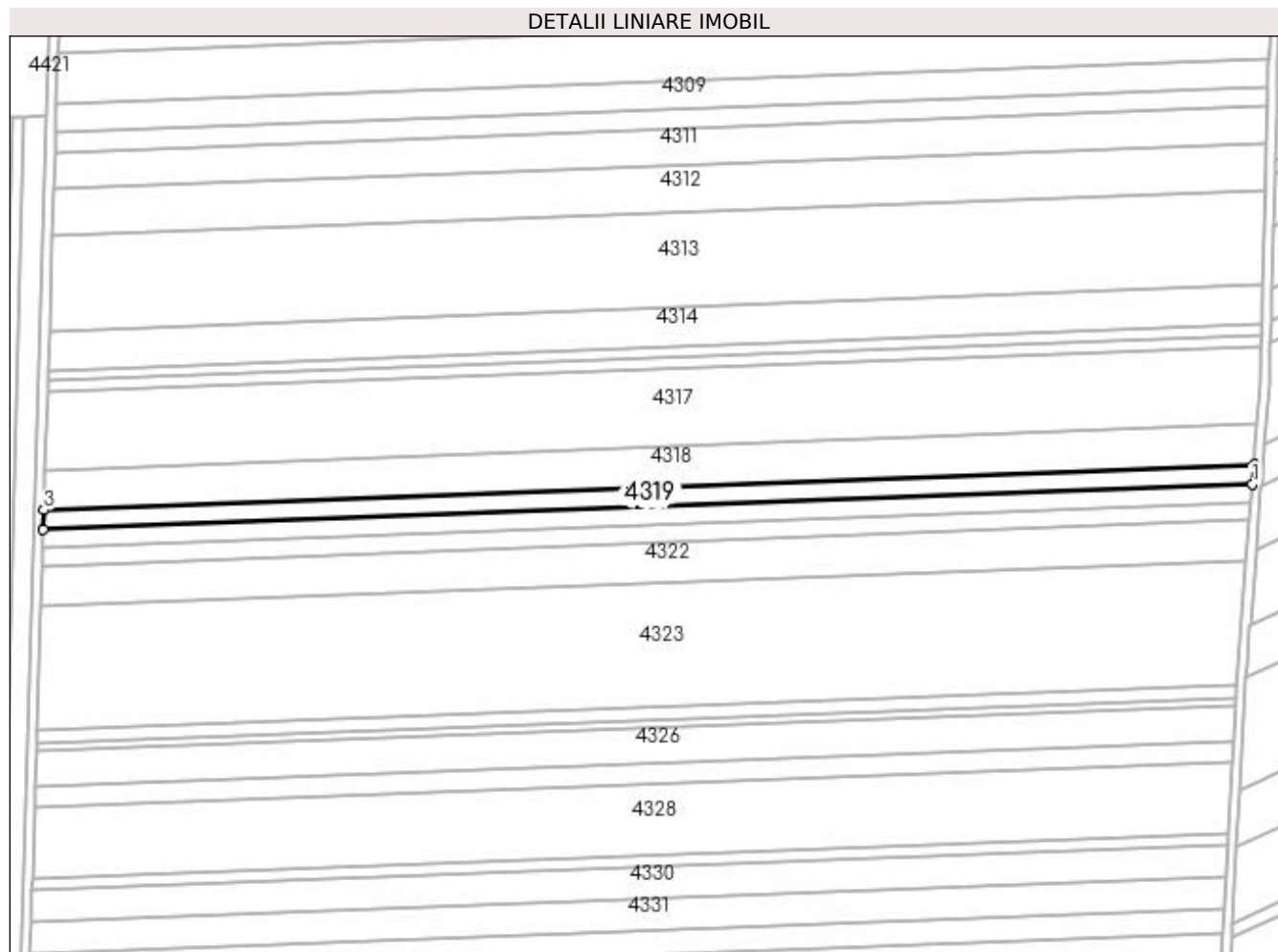
**C. Partea III. SARCINI**

Inscrieri privind dezmembramintele dreptului de proprietate, drepturi reale de garanție și sarcini		Referințe
<b>10468 / 10/02/2012</b>		
Act Notarial nr. CONTRACT DE IPOTECA:375, din 09/02/2012 emis de N. MARINESCU MARIA DANIELA ;		
C1	Intabulare, drept de IPOTECA, Valoare:2000000 RON+ celelalte obligatii aferente creditului , dobandit prin Conventie, cota actuala 1/1, cota initiala 1/1 1) <b>BANCA COMERCIALA FERROVIARA SA- SUCURSALA CRAIOVA</b> , CIF:25263452	A1

**Anexa Nr. 1 La Partea I****Teren**

Nr cadastral	Suprafața (mp)*	Observații / Referințe
30156	Din acte: 5.000 Masurata: 4.661	ERONAT P 72 IN CF 30156;

\* Suprafața este determinată în planul de proiecție Stereo 70.

**Date referitoare la teren**

Crt	Categorie folosință	Intra vilan	Suprafața (mp)	Tarla	Parcelă	Nr. topo	Observații / Referințe
1	arabil	NU	4.661	60	69	-	ERONAT P 72 IN CF 30156;

**Lungime Segmente**

1) Valorile lungimilor segmentelor sunt obținute din proiecție în plan.

Punct început	X / Y	Punct sfârșit	X / Y	Lungime segment (** (m)
1	353.925,907 283.920,741	2	353.926,619 283.929,496	8.784
2	353.926,619 283.929,496	3	353.392,391 283.909,441	534.604
3	353.392,391 283.909,441	4	353.392,122 283.900,702	8.743
4	353.392,122 283.900,702	1	353.925,907 283.920,741	534.161

**\*\* Lungimile segmentelor sunt determinate în planul de proiecție Stereo 70 și sunt rotunjite la 1 milimetru.**

**\*\*\* Distanța dintre puncte este formată din segmente cumulate ce sunt mai mici decât valoarea 1 milimetru.**



**DATE DESPRE IMOBILUL NR. 4320**

Oficiul de Cadastru și Publicitate Imobiliară DOLJ  
Biroul de Cadastru și Publicitate Imobiliară Craiova

**A. Partea I. Descrierea imobilului**

TEREN Extravilan

Adresa: Jud. Dolj, T 60, P 70

Nr. Crt	Nr cadastral Nr. topografic	Suprafața* (mp)	Observații / Referințe
A1	30331	Din acte: 5.000 Masurata: 4.272	Sector cadastral:19 Teren neimprejmuit;

**B. Partea II. Proprietari și acte**

Inscrieri privitoare la dreptul de proprietate și alte drepturi reale		Referințe
<b>103125 / 03/12/2012</b>		
Act Notarial nr. CVC:645, din 05/07/2011 emis de BNP GIURCAN GABRIELA (act aditional aut nr 1173/28.11.2012 NP Gabriela Giurcan;);		
B1	Intabulare, drept de PROPRIETATE, dobandit prin Conventie, cota actuala 1/1, cota initiala 1/1	A1
	1) <b>BICU LAURENTIU INTREPRINDERE INDIVIDUALA</b> , CIF:99999999999999, LIPSA CUI	

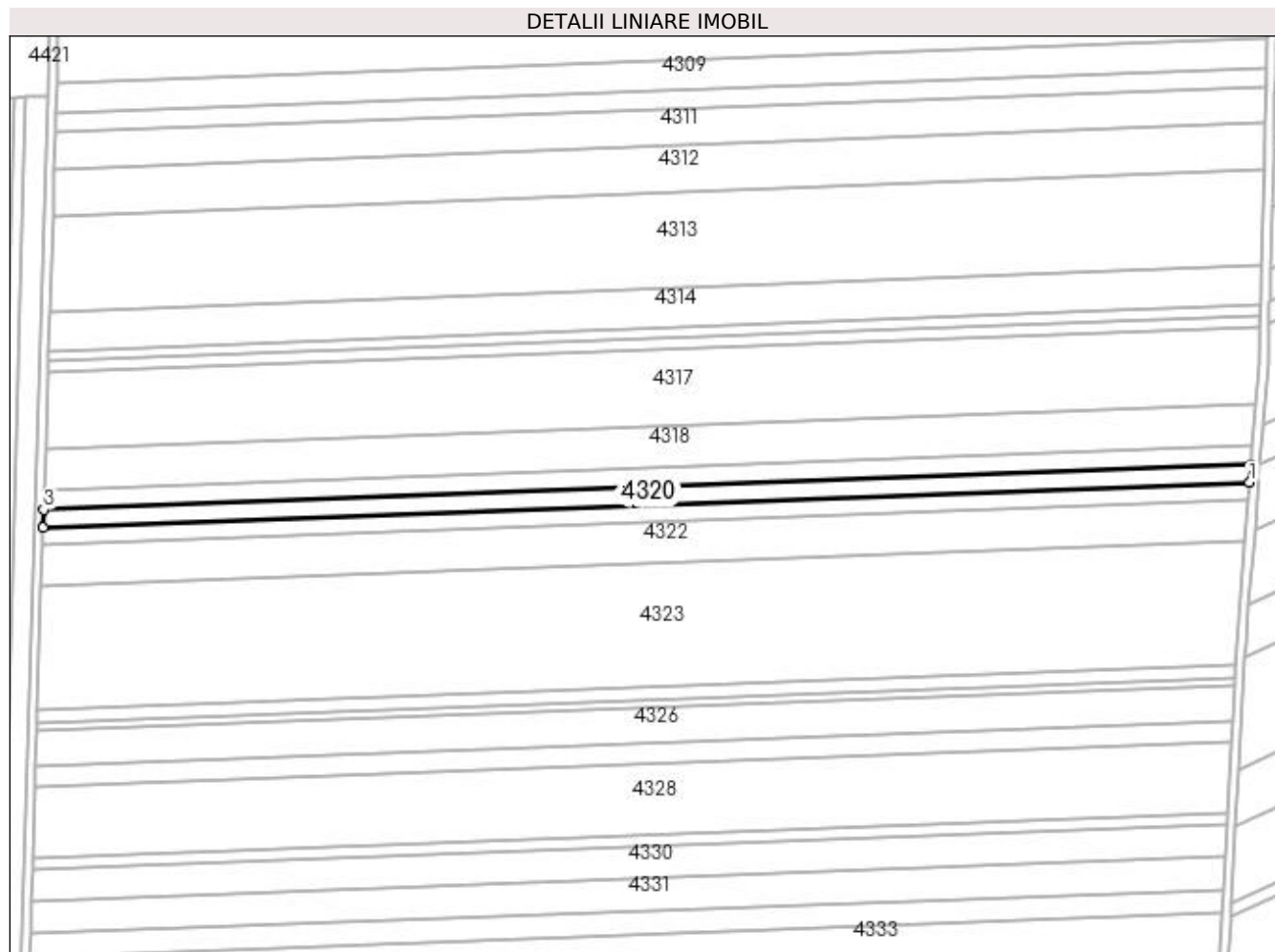
**C. Partea III. SARCINI .**

Inscrieri privind dezmembramintele dreptului de proprietate, drepturi reale de garanție și sarcini	Referințe
NU SUNT	

**Anexa Nr. 1 La Partea I****Teren**

Nr cadastral	Suprafața (mp)*	Observații / Referințe
30331	Din acte: 5.000 Masurata: 4.272	

\* Suprafața este determinată în planul de proiecție Stereo 70.

**Date referitoare la teren**

Crt	Categorie folosință	Intra vilan	Suprafața (mp)	Tarla	Parcelă	Nr. topo	Observații / Referințe
1	arabil	NU	4.272	60	70	-	

**Lungime Segmente**

1) Valorile lungimilor segmentelor sunt obținute din proiecție în plan.

Punct început	X / Y	Punct sfârșit	X / Y	Lungime segment (** (m)
1	353.925,253 283.912,71	2	353.925,907 283.920,741	8.058
2	353.925,907 283.920,741	3	353.392,122 283.900,702	534.161
3	353.392,122 283.900,702	4	353.391,875 283.892,687	8.019
4	353.391,875 283.892,687	1	353.925,253 283.912,71	533.754

**\*\* Lungimile segmentelor sunt determinate în planul de proiecție Stereo 70 și sunt rotunjite la 1 milimetru.**

**\*\*\* Distanța dintre puncte este formată din segmente cumulate ce sunt mai mici decât valoarea 1 milimetru.**





**DATE DESPRE IMOBILUL NR. 4321**

Oficiul de Cadastru și Publicitate Imobiliară DOLJ  
Biroul de Cadastru și Publicitate Imobiliară Craiova

**A. Partea I. Descrierea imobilului**

TEREN Extravilan

Nr. CF vechi:469

Nr. cadastral vechi:766

Adresa: Jud. Dolj, T 60, P 71

Nr. Crt	Nr cadastral Nr. topografic	Suprafața* (mp)	Observații / Referințe
A1	30146	Din acte: 4.500 Masurata: 4.196	Sector cadastral:19 Teren neimprejmuit; ERONAT P 74 IN CF 30146;

**B. Partea II. Proprietari și acte**

Inscrieri privitoare la dreptul de proprietate și alte drepturi reale		Referințe
<b>10772 / 10/02/2012</b>		
Act Notarial nr. CVC:644, din 05/07/2011 emis de BNP GIURCAN GABRIELA ;		
B1	Intabulare, drept de PROPRIETATE, dobandit prin Conventie, cota actuala 1/1, cota initiala 1/1 1) <b>BICU LAURENTIU INTREPRINDERE INDIVIDUALA</b> , CIF:9999999999999, LIPSA CUI	A1
Act Notarial nr. CONTRACT DE IPOTECA:375, din 09/02/2012 emis de BNP MARINESCU MARIA DANIELA ;		
B2	Se noteaza interdictiile de instrainare, grevare 1) <b>BANCA COMERCIALA FERROVIARA SA</b> , CIF:9999999999999, LIPSA CUI	A1

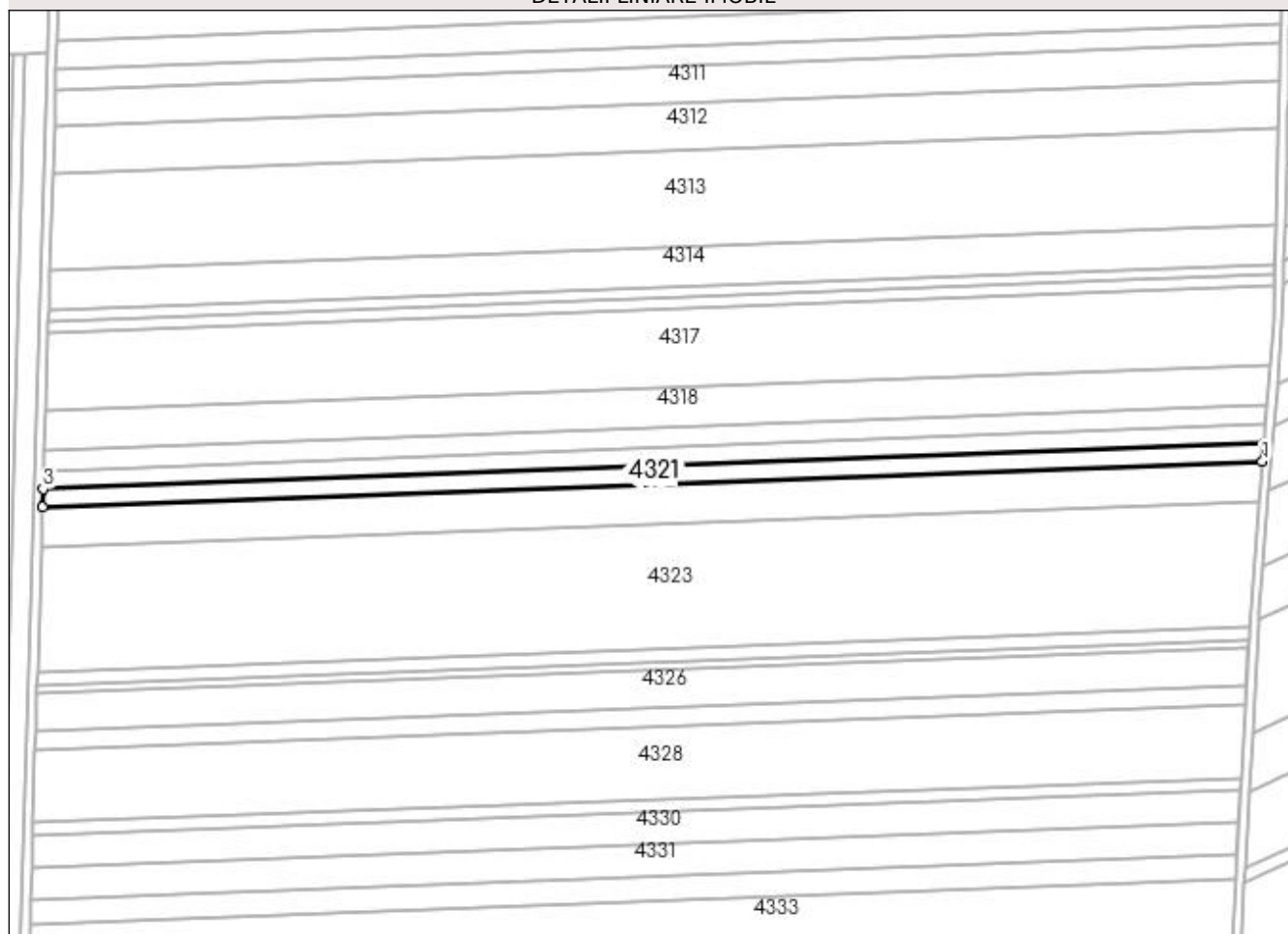
**C. Partea III. SARCINI**

Inscrieri privind dezmembramintele dreptului de proprietate, drepturi reale de garanție și sarcini		Referințe
<b>10468 / 10/02/2012</b>		
Act Notarial nr. CONTRACT DE IPOTECA:375, din 09/02/2012 emis de N. MARINESCU MARIA DANIELA ;		
C1	Intabulare, drept de IPOTECA, Valoare:2000000 LEI + celelalte obligatii de plata aferente creditului, dobandit prin Conventie, cota actuala 1/1, cota initiala 1/1 1) <b>BANCA COMERCIALA FERROVIARA SA</b> , CIF:9999999999999, LIPSA CUI	A1

**Anexa Nr. 1 La Partea I****Teren**

Nr cadastral	Suprafața (mp)*	Observații / Referințe
30146	Din acte: 4.500 Masurata: 4.196	ERONAT P 74 IN CF 30146;

\* Suprafața este determinată în planul de proiecție Stereo 70.

**DETALII LINIARE IMOBIL****Date referitoare la teren**

Crt	Categorie folosință	Intra vilan	Suprafața (mp)	Tarla	Parcelă	Nr. topo	Observații / Referințe
1	arabil	NU	4.196	60	71	-	ERONAT P 74 IN CF 30146;

**Lungime Segmente**

1) Valorile lungimilor segmentelor sunt obținute din proiecție în plan.

Punct început	X / Y	Punct sfârșit	X / Y	Lungime segment (** (m)
1	353.924,611 283.904,816	2	353.925,253 283.912,71	7.92
2	353.925,253 283.912,71	3	353.391,875 283.892,687	533.754
3	353.391,875 283.892,687	4	353.391,633 283.884,808	7.883
4	353.391,633 283.884,808	1	353.924,611 283.904,816	533.353

**\*\* Lungimile segmentelor sunt determinate în planul de proiecție Stereo 70 și sunt rotunjite la 1 milimetru.**

**\*\*\* Distanța dintre puncte este formată din segmente cumulate ce sunt mai mici decât valoarea 1 milimetru.**



**DATE DESPRE IMOBILUL NR. 4322**

Oficiul de Cadastru și Publicitate Imobiliară DOLJ  
Biroul de Cadastru și Publicitate Imobiliară Craiova

**A. Partea I. Descrierea imobilului**

TEREN Extravilan

Adresa: Jud. Dolj, T 60, P 72

Nr. Crt	Nr cadastral Nr. topografic	Suprafața* (mp)	Observații / Referințe
A1	31331	Din acte: 11.200 Masurata: 9.534	Sector cadastral:19 Teren neimprejmuit; ERONAT P 75 IN CF 31331;

**B. Partea II. Proprietari și acte**

Inscrieri privitoare la dreptul de proprietate și alte drepturi reale		Referințe
<b>113757 / 22/09/2015</b>		
Hotarare Judecatoreasca nr. SC:1518, din 23/06/2014 emis de JUDECATORIA CALAFAT;		
B1	Intabulare, drept de PROPRIETATE, dobandit prin Hotarare Judecatoreasca, cota actuala 19/20, cota initiala 19/20 1) BICU LAURENTIU	A1
<b>25113 / 23/02/2016</b>		
Act Notarial nr. ACT DE PARTAJ VOLUNTAR:790, din 19/02/2016 emis de NP.Floricel MIHAI-MARIAN (act notarial nr. DECLARATIE AUT.788/19-02-2016 emis de NP.Floricel MIHAI-MARIAN; act notarial nr. ACT LICHIDARE AUT.789/23-02-2016 emis de NP.Floricel MIHAI-MARIAN; act notarial nr. CERTIFICAT DIVORT NR 1023/28-01-2016 emis de NP BUDIANA IONUT RAZVAN;);		
B2	Intabulare, drept de PROPRIETATE, dobandit prin lesire Din Indiviziune, cota actuala 1/20, cota initiala 1/20 1) BICU LAURENTIU	A1

**C. Partea III. SARCINI .**

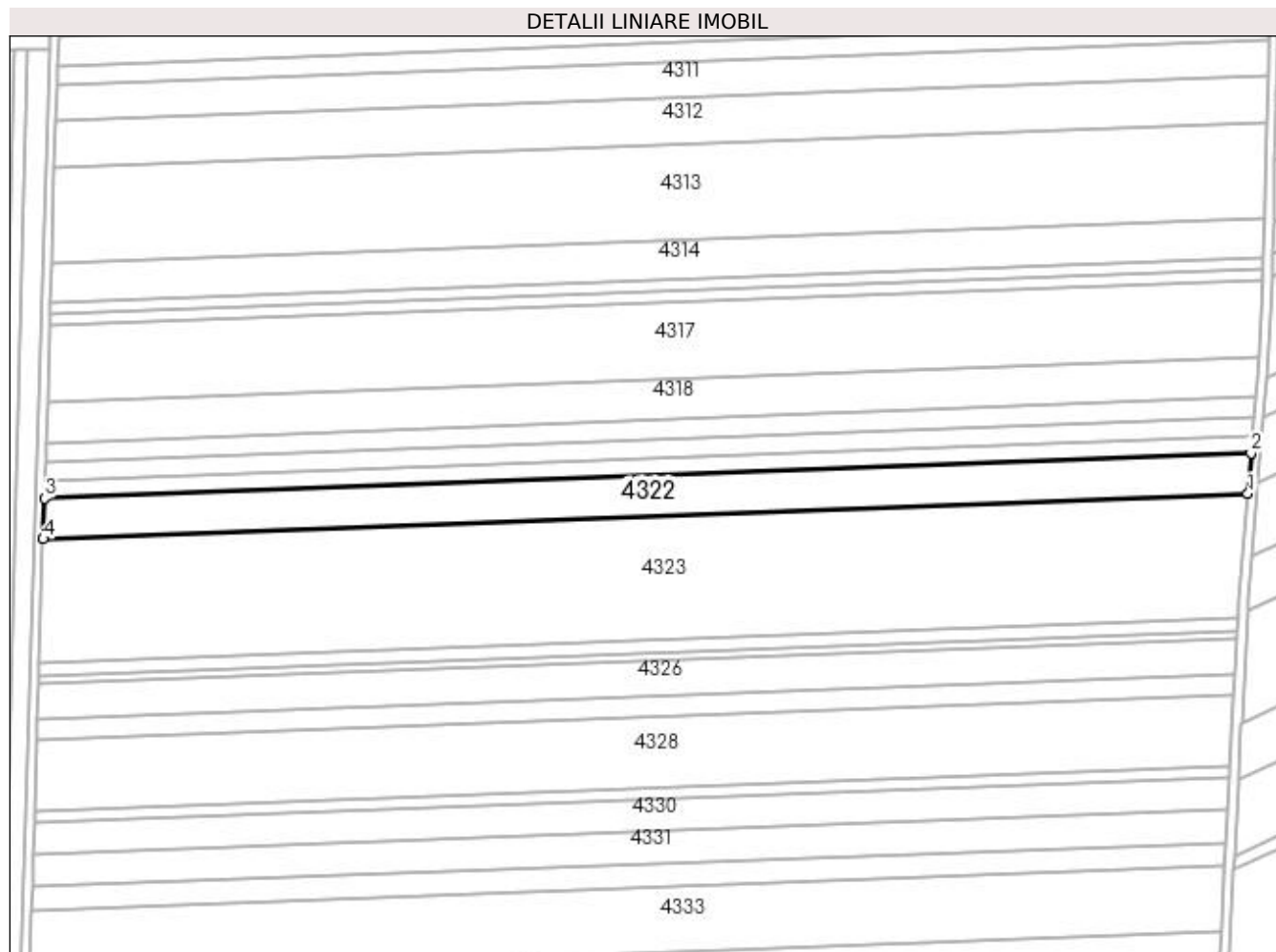
Inscrieri privind dezmembramintele dreptului de proprietate, drepturi reale de garanție și sarcini	Referințe
NU SUNT	

## Anexa Nr. 1 La Partea I

## Teren

Nr cadastral	Suprafața (mp)*	Observații / Referințe
31331	Din acte: 11.200 Masurata: 9.534	ERONAT P 75 IN CF 31331;

\* Suprafața este determinată în planul de proiecție Stereo 70.



## Date referitoare la teren

Crt	Categorie folosință	Intra vilan	Suprafața (mp)	Tarla	Parcelă	Nr. topo	Observații / Referințe
1	arabil	NU	9.534	60	72	-	ERONAT P 75 IN CF 31331;

## Lungime Segmente

1) Valorile lungimilor segmentelor sunt obținute din proiecție în plan.

Punct început	X / Y	Punct sfârșit	X / Y	Lungime segment (** (m)
1	353.923,15 283.886,858	2	353.924,611 283.904,816	18.017
2	353.924,611 283.904,816	3	353.391,633 283.884,808	533.353
3	353.391,633 283.884,808	4	353.391,081 283.866,884	17.932
4	353.391,081 283.866,884	1	353.923,15 283.886,858	532.444

**\*\* Lungimile segmentelor sunt determinate în planul de proiecție Stereo 70 și sunt rotunjite la 1 milimetru.**

**\*\*\* Distanța dintre puncte este formată din segmente cumulate ce sunt mai mici decât valoarea 1 milimetru.**





**DATE DESPRE IMOBILUL NR. 4323**

Oficiul de Cadastru și Publicitate Imobiliară DOLJ  
Biroul de Cadastru și Publicitate Imobiliară Craiova

**A. Partea I. Descrierea imobilului**

TEREN Extravilan

Adresa: Jud. Dolj, T 60, P 73, 74, 75, 77

Nr. Crt	Nr cadastral Nr. topografic	Suprafața* (mp)	Observații / Referințe
A1	30378	Din acte: 34.000 Masurata: 28.822	Sector cadastral:19 Teren neimprejmuit;

**B. Partea II. Proprietari și acte**

Inscrieri privitoare la dreptul de proprietate și alte drepturi reale		Referințe
<b>103137 / 03/12/2012</b>		
Act Notarial nr. CVC:645, din 05/07/2011 emis de GIURCAN GABRIELA (Act aditional aut nr. 1173/28-11-2012 emis de BNP GIURCAN GABRIELA);		
B1	Intabulare, drept de PROPRIETATE, dobandit prin Conventie, cota actuala 1/1, cota initiala 1/1	A1
	1) <b>BICU LAURENTIU INTREPRINDERE INDIVIDUALA</b> , CIF:99999999999999, LIPSA CUI	

**C. Partea III. SARCINI .**

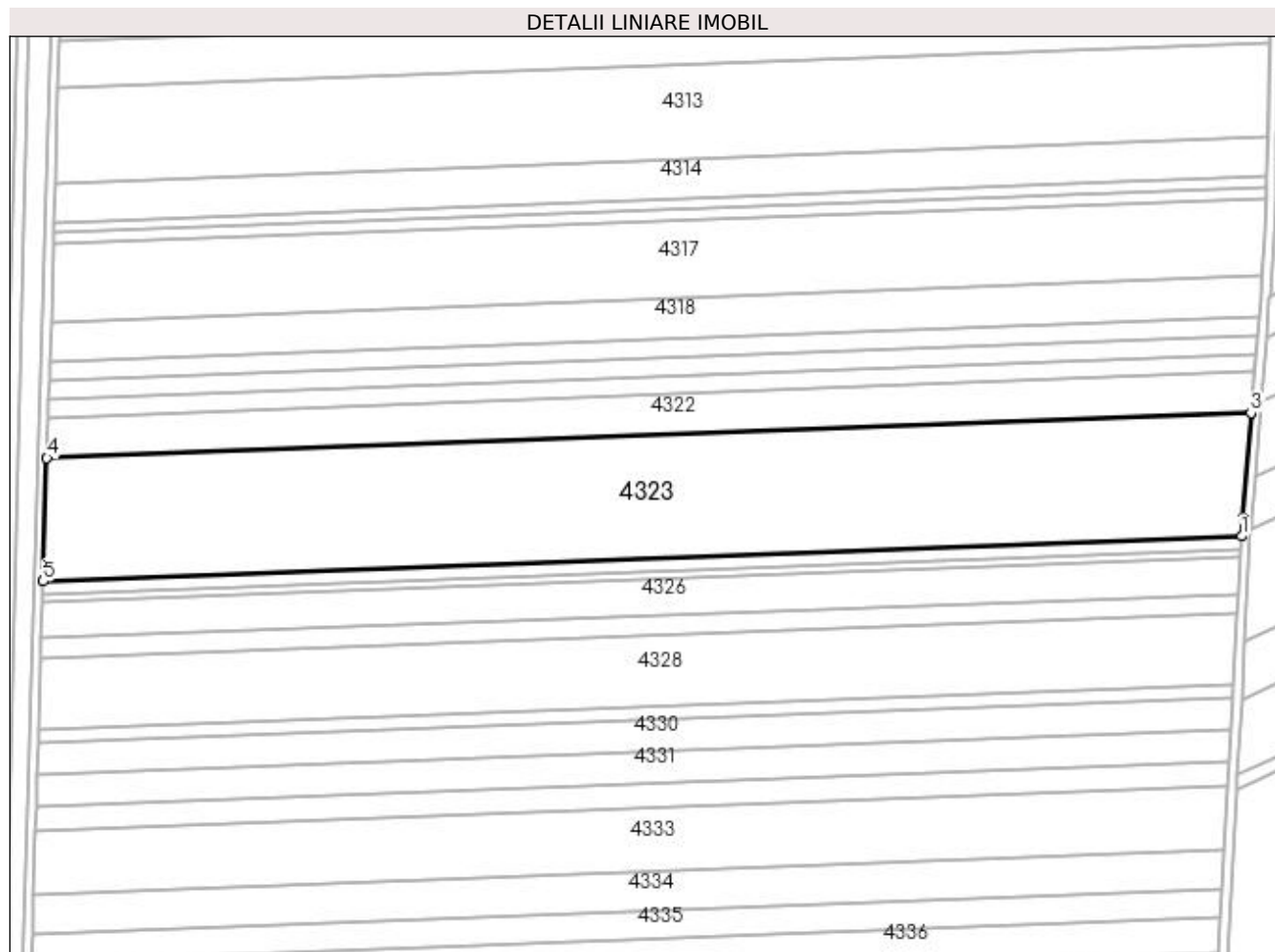
Inscrieri privind dezmembramintele dreptului de proprietate, drepturi reale de garanție și sarcini	Referințe
NU SUNT	

## Anexa Nr. 1 La Partea I

## Teren

Nr cadastral	Suprafața (mp)*	Observații / Referințe
30378	Din acte: 34.000 Masurata: 28.822	

\* Suprafața este determinată în planul de proiecție Stereo 70.



## Date referitoare la teren

Crt	Categorie folosință	Intravilan	Suprafața (mp)	Tarla	Parcelă	Nr. topo	Observații / Referințe
1	arabil	NU	2.720	60	73	-	
2	arabil	NU	6.794	60	74	-	
3	arabil	NU	8.394	60	75	-	
4	arabil	NU	2.117	60	77	-	
5	arabil	NU	8.797	60	77	-	

## Lungime Segmente

1) Valorile lungimilor segmentelor sunt obținute din proiecție în plan.

Punct început	X / Y	Punct sfârșit	X / Y	Lungime segment (** (m))
1	353.918,935 283.832,391	2	353.919,38 283.840,52	8.141

Punct început	X / Y	Punct sfârșit	X / Y	Lungime segment (** (m)
2	353.919,38 283.840,52	3	353.923,15 283.886,858	46.491
3	353.923,15 283.886,858	4	353.391,081 283.866,884	532.444
4	353.391,081 283.866,884	5	353.389,408 283.812,512	54.398
5	353.389,408 283.812,512	1	353.918,935 283.832,391	529.9

\*\* Lungimile segmentelor sunt determinate în planul de proiecție Stereo 70 și sunt rotunjite la 1 milimetru.

\*\*\* Distanța dintre puncte este formată din segmente cumulate ce sunt mai mici decât valoarea 1 milimetru.



**DATE DESPRE IMOBILUL NR. 4324**

Oficiul de Cadastru și Publicitate Imobiliară DOLJ  
Biroul de Cadastru și Publicitate Imobiliară Craiova

**A. Partea I. Descrierea imobilului**

TEREN Extravilan

Adresa: Jud. Dolj, T 60, P 79

Nr. Crt	Nr cadastral Nr. topografic	Suprafața* (mp)	Observații / Referințe
A1	30745	Din acte: 3.800 Masurata: 3.125	Sector cadastral:19 Teren neimprejmuit;

**B. Partea II. Proprietari și acte**

Inscrieri privitoare la dreptul de proprietate și alte drepturi reale		Referințe
<b>59465 / 18/06/2013</b>		
Hotarare Judecatoreasca nr. SC:385, din 21/02/2013 emis de JUDECATORIA CALAFAT;		
B1	Intabulare, drept de PROPRIETATE, dobandit prin Hotarare Judecatoreasca, cota actuala 19/20, cota initiala 19/20 1) BICU LAURENTIU	A1
<b>29375 / 01/03/2016</b>		
Act Notarial nr. ACT DE PARTAJ VOLUNTAR:790, din 19/02/2016 emis de NP.Floricel MIHAI-MARIAN (act notarial nr. 788/19-02-2016 emis de Floricel MIHAI-MARIAN; act notarial nr. 789/19-02-2016 emis de Floricel MIHAI-MARIAN; act notarial nr. 1023/28-01-2016 emis de BUDIANA IONUT;);		
B2	Intabulare, drept de PROPRIETATE, dobandit prin lesire Din Indiviziune, cota actuala 1/20, cota initiala 1/20 1) BICU LAURENTIU	A1

**C. Partea III. SARCINI .**

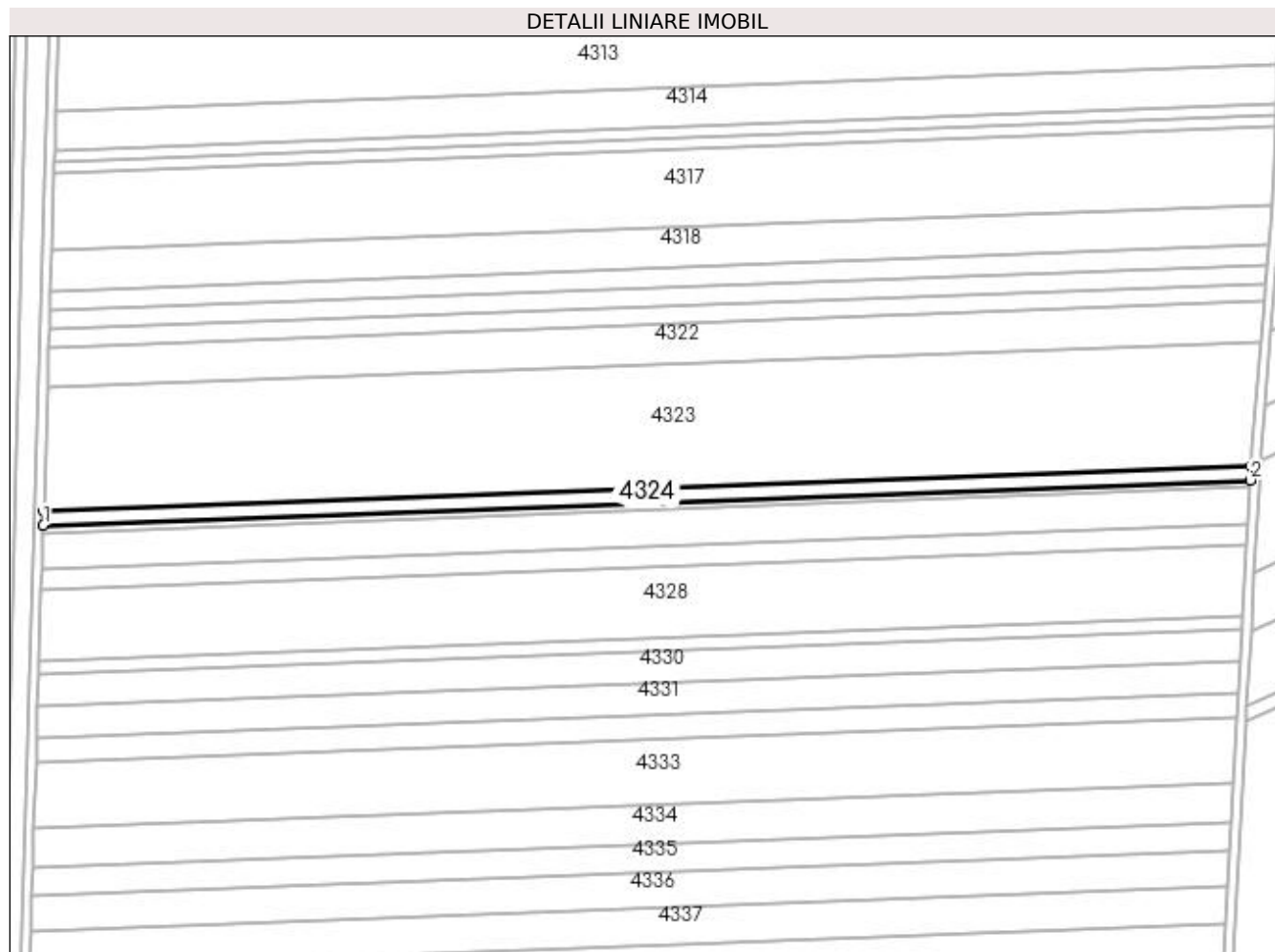
Inscrieri privind dezmembramintele dreptului de proprietate, drepturi reale de garanție și sarcini	Referințe
NU SUNT	

## Anexa Nr. 1 La Partea I

## Teren

Nr cadastral	Suprafața (mp)*	Observații / Referințe
30745	Din acte: 3.800 Masurata: 3.125	

\* Suprafața este determinată în planul de proiecție Stereo 70.



## Date referitoare la teren

Crt	Categorie folosință	Intravilan	Suprafața (mp)	Tarla	Parcelă	Nr. topo	Observații / Referințe
1	arabil	NU	3.125	60	79	-	

## Lungime Segmente

1) Valorile lungimilor segmentelor sunt obținute din proiecție în plan.

Punct început	X / Y	Punct sfârșit	X / Y	Lungime segment (** (m)
1	353.389,226 283.806,603	2	353.918,612 283.826,476	529.759
2	353.918,612 283.826,476	3	353.918,935 283.832,391	5.924
3	353.918,935 283.832,391	4	353.389,408 283.812,512	529.9
4	353.389,408 283.812,512	1	353.389,226 283.806,603	5.912

**\*\* Lungimile segmentelor sunt determinate în planul de proiecție Stereo 70 și sunt rotunjite la 1 milimetru.**

**\*\*\* Distanța dintre puncte este formată din segmente cumulate ce sunt mai mici decât valoarea 1 milimetru.**





**DATE DESPRE IMOBILUL NR. 4325**

Oficiul de Cadastru și Publicitate Imobiliară DOLJ  
 Biroul de Cadastru și Publicitate Imobiliară Craiova

**A. Partea I. Descrierea imobilului**

TEREN Extravilan

Adresa: Jud. Dolj, T 60, P 79

Nr. Crt	Nr cadastral Nr. topografic	Suprafața* (mp)	Observații / Referințe
A1	30302	Din acte: 2.000 Masurata: 1.688	Sector cadastral:19 Teren neimprejmuit;

**B. Partea II. Proprietari și acte**

Inscrieri privitoare la dreptul de proprietate și alte drepturi reale		Referințe
<b>103144 / 03/12/2012</b>		
Act Notarial nr. CVC:645, din 05/07/2011 emis de GIURCAN GABRIELA (act notarialact aditional aut. nr. 1173/28-11-2012 emis de NP. GIURCAN GABRIELA.);		
B1	Intabulare, drept de PROPRIETATE, dobandit prin Conventie, cota actuala 1/1, cota initiala 1/1	A1
	1) <b>BICU LAURENTIU INTREPRINDERE INDIVIDUALA</b> , CIF:99999999999999, LIPSA CUI	

**C. Partea III. SARCINI .**

Inscrieri privind dezmembramintele dreptului de proprietate, drepturi reale de garanție și sarcini	Referințe
NU SUNT	


## Anexa Nr. 1 La Partea I

## Teren

Nr cadastral	Suprafața (mp)*	Observații / Referințe
30302	Din acte: 2.000 Masurata: 1.688	

\* Suprafața este determinată în planul de proiecție Stereo 70.

## DETALII LINIARE IMOBIL



## Date referitoare la teren

Crt	Categorie folosință	Intra vilan	Suprafața (mp)	Tarla	Parcelă	Nr. topo	Observații / Referințe
1	arabil	NU	1.688	60	79	-	

## Lungime Segmente

1) Valorile lungimilor segmentelor sunt obținute din proiecție în plan.

Punct început	X / Y	Punct sfârșit	X / Y	Lungime segment (** (m)
1	353.918,437 283.823,281	2	353.918,612 283.826,476	3.2
2	353.918,612 283.826,476	3	353.389,226 283.806,603	529.759
3	353.389,226 283.806,603	4	353.389,128 283.803,41	3.195
4	353.389,128 283.803,41	1	353.918,437 283.823,281	529.682

**\*\* Lungimile segmentelor sunt determinate în planul de proiecție Stereo 70 și sunt rotunjite la 1 milimetru.**

**\*\*\* Distanța dintre puncte este formată din segmente cumulate ce sunt mai mici decât valoarea 1 milimetru.**



**DATE DESPRE IMOBILUL NR. 4326**

Oficiul de Cadastru și Publicitate Imobiliară DOLJ  
 Biroul de Cadastru și Publicitate Imobiliară Craiova

**A. Partea I. Descrierea imobilului**

TEREN Extravilan

Adresa: Jud. Dolj, T 60, P 80

Nr. Crt	Nr cadastral Nr. topografic	Suprafața* (mp)	Observații / Referințe
A1	31385	Din acte: 10.200 Masurata: 8.604	Sector cadastral:19 Teren neimprejmuit;

**B. Partea II. Proprietari și acte**

Inscrieri privitoare la dreptul de proprietate și alte drepturi reale	Referințe
<b>138455 / 06/11/2015</b>	
Hotarare Judecatoreasca nr. SC:1283, din 07/09/2011 emis de JUDECATORIA CALAFAT (dosar nr 1910/201/2011 );	
B1	A1
Intabulare, drept de PROPRIETATE, dobandit prin Hotarare Judecatoreasca, cota actuala 1/1, cota initiala 1/1	
1) SC ROMTEAM PROD SRL , CIF:99999999999999, LIPSA CUI	

**C. Partea III. SARCINI .**

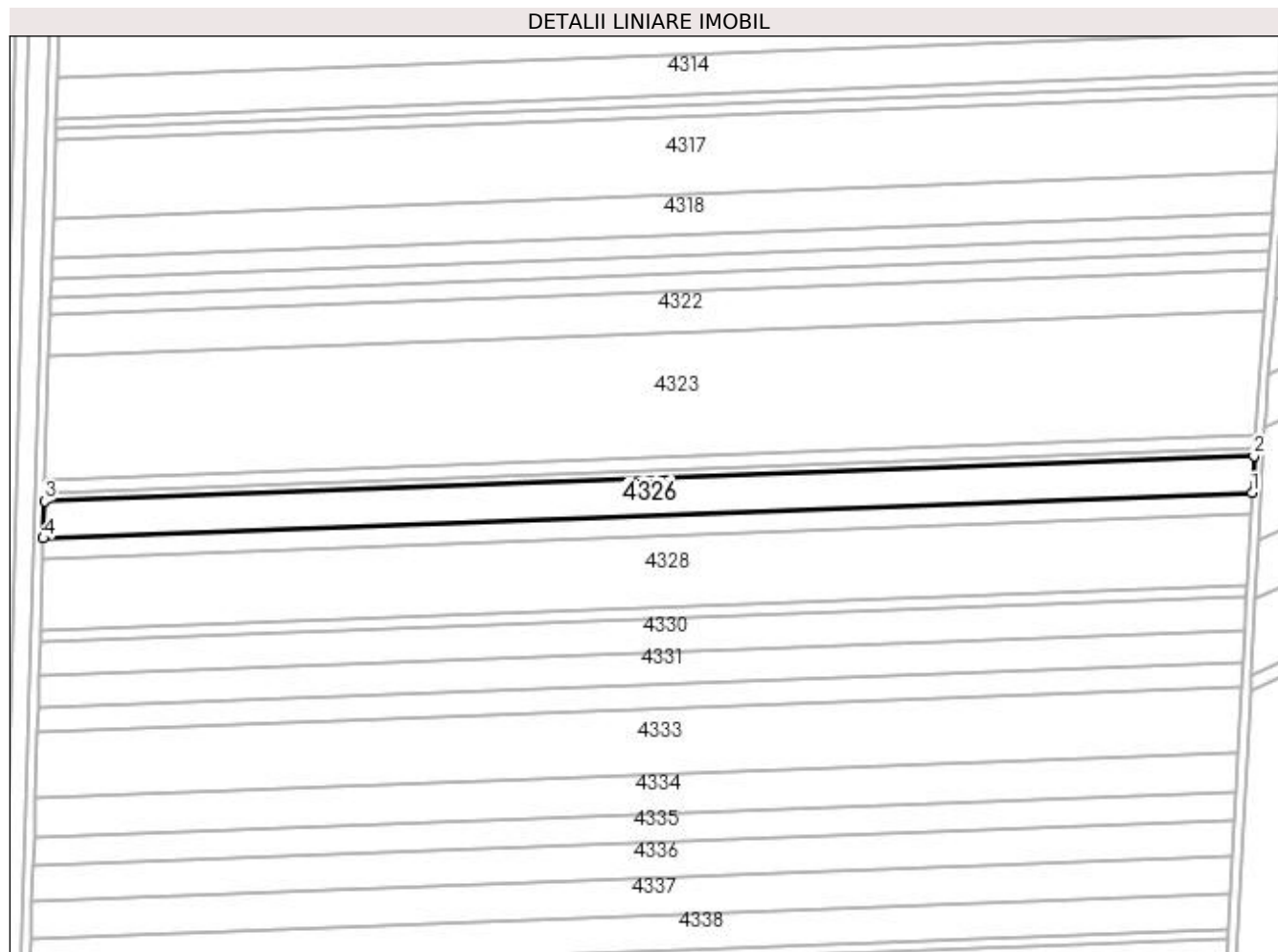
Inscrieri privind dezmembramintele dreptului de proprietate, drepturi reale de garanție și sarcini	Referințe
NU SUNT	

## Anexa Nr. 1 La Partea I

## Teren

Nr cadastral	Suprafața (mp)*	Observații / Referințe
31385	Din acte: 10.200 Masurata: 8.604	

\* Suprafața este determinată în planul de proiecție Stereo 70.



## Date referitoare la teren

Crt	Categorie folosință	Intra vilan	Suprafața (mp)	Tarla	Parcelă	Nr. topo	Observații / Referințe
1	arabil	NU	8.604	60	80	-	

## Lungime Segmente

1) Valorile lungimilor segmentelor sunt obținute din proiecție în plan.

Punct început	X / Y	Punct sfârșit	X / Y	Lungime segment (** (m)
1	353.917,546 283.806,986	2	353.918,437 283.823,281	16.319
2	353.918,437 283.823,281	3	353.389,128 283.803,41	529.682
3	353.389,128 283.803,41	4	353.388,627 283.787,131	16.287
4	353.388,627 283.787,131	1	353.917,546 283.806,986	529.292

**\*\* Lungimile segmentelor sunt determinate în planul de proiecție Stereo 70 și sunt rotunjite la 1 milimetru.**

**\*\*\* Distanța dintre puncte este formată din segmente cumulate ce sunt mai mici decât valoarea 1 milimetru.**





**DATE DESPRE IMOBILUL NR. 4327**

Oficiul de Cadastru și Publicitate Imobiliară DOLJ  
Biroul de Cadastru și Publicitate Imobiliară Craiova

**A. Partea I. Descrierea imobilului**

TEREN Extravilan

Nr. CF vechi:243

Nr. cadastral vechi:432

Adresa: Jud. Dolj, T 60, P 81

Nr. Crt	Nr cadastral Nr. topografic	Suprafața* (mp)	Observații / Referințe
A1	30190	Din acte: 5.000 Masurata: 4.662	Sector cadastral:19 Teren neimprejmuit; ERONAT P84 IN CF 30190;

**B. Partea II. Proprietari și acte**

Inscrieri privitoare la dreptul de proprietate și alte drepturi reale		Referințe
<b>47373 / 07/07/2011</b>		
Act Notarial nr. CVC:644, din 05/07/2011 emis de BNP GIURCAN GABRIELA ;		
B1	Intabulare, drept de PROPRIETATE, dobandit prin Conventie, cota actuala 1/1, cota initiala 1/1 1) <b>BICU LAURENTIU INTREPRINDERE INDIVIDUALA</b> , CIF:99999999999999, LIPSA CUI	A1
<b>10774 / 10/02/2012</b>		
Act Notarial nr. CONTRACT DE IPOTECA:375, din 09/02/2012 emis de BNP MARINESCU MARIA DANIELA ;		
B2	se noteaza interdictiile de instrainare si grevare in favoarea : BANCA COMERCIALA FERROVIARA SA- SUCURSALA CRAIOVA	A1

**C. Partea III. SARCINI**

Inscrieri privind dezmembramintele dreptului de proprietate, drepturi reale de garanție și sarcini		Referințe
<b>10468 / 10/02/2012</b>		
Act Notarial nr. CONTRACT DE IPOTECA:375, din 09/02/2012 emis de N. MARINESCU MARIA DANIELA ;		
C1	Intabulare, drept de IPOTECA, Valoare:2000000 RON+ celelalte obligatii aferente creditului , dobandit prin Conventie, cota actuala 1/1, cota initiala 1/1 1) <b>BANCA COMERCIALA FERROVIARA SA- SUCURSALA CRAIOVA</b> , CIF:25263452	A1


## Anexa Nr. 1 La Partea I

## Teren

Nr cadastral	Suprafața (mp)*	Observații / Referințe
30190	Din acte: 5.000 Masurata: 4.662	ERONAT P84 IN CF 30190;

\* Suprafața este determinată în planul de proiecție Stereo 70.

## DETALII LINIARE IMOBIL



## Date referitoare la teren

Crt	Categorie folosință	Intra vilan	Suprafața (mp)	Tarla	Parcelă	Nr. topo	Observații / Referințe
1	arabil	NU	4.662	60	81	-	ERONAT P84 IN CF 30190;

## Lungime Segmente

1) Valorile lungimilor segmentelor sunt obținute din proiecție în plan.

Punct început	X / Y	Punct sfârșit	X / Y	Lungime segment (** (m)
1	353.917,063 283.798,152	2	353.917,546 283.806,986	8.847
2	353.917,546 283.806,986	3	353.388,627 283.787,131	529.292
3	353.388,627 283.787,131	4	353.388,355 283.778,304	8.831
4	353.388,355 283.778,304	1	353.917,063 283.798,152	529.08

**\*\* Lungimile segmentelor sunt determinate în planul de proiecție Stereo 70 și sunt rotunjite la 1 milimetru.**

**\*\*\* Distanța dintre puncte este formată din segmente cumulate ce sunt mai mici decât valoarea 1 milimetru.**



**DATE DESPRE IMOBILUL NR. 4328**

Oficiul de Cadastru și Publicitate Imobiliară DOLJ  
 Biroul de Cadastru și Publicitate Imobiliară Craiova

**A. Partea I. Descrierea imobilului**

TEREN Extravilan

Adresa: Jud. Dolj, T 60, P 82, 83

Nr. Crt	Nr cadastral Nr. topografic	Suprafața* (mp)	Observații / Referințe
A1	30423	Din acte: 19.800 Masurata: 16.637	Sector cadastral:19 Teren neimprejmuit;

**B. Partea II. Proprietari și acte**

Inscrieri privitoare la dreptul de proprietate și alte drepturi reale		Referințe
<b>103150 / 03/12/2012</b>		
Act Notarial nr. CVC:645, din 05/07/2011 emis de NP Gabriela Giurcan (Act aditional aut. nr. 1173/2012- NP Gabriela Giurcan);		
B1	Intabulare, drept de PROPRIETATE, dobandit prin Conventie, cota actuala 1/1, cota initiala 1/1 1) <b>BICU LAURENTIU INTREPRINDERE INDIVIDUALA</b> , CIF:99999999999999, LIPSA CUI	A1

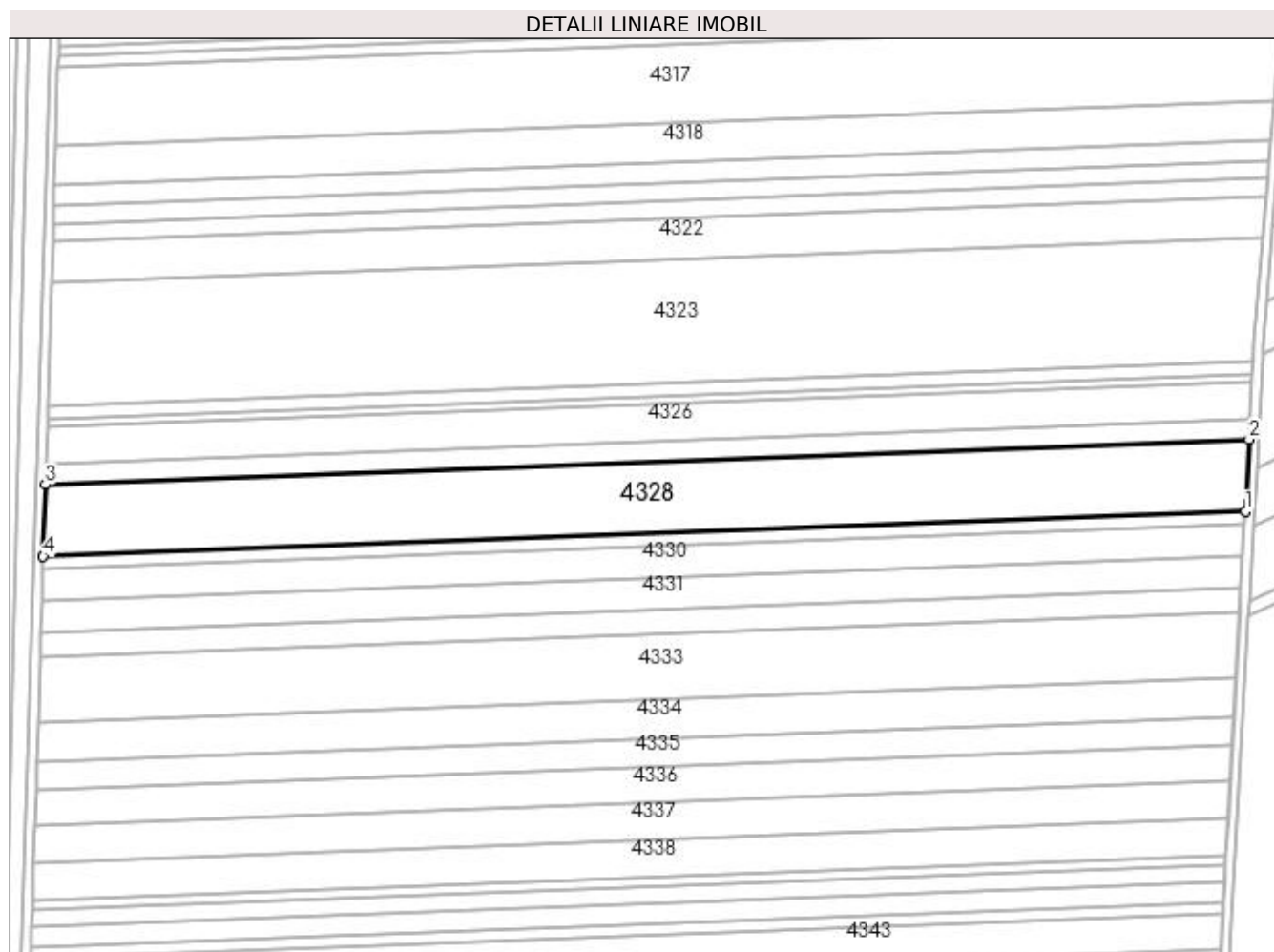
**C. Partea III. SARCINI .**

Inscrieri privind dezmembramintele dreptului de proprietate, drepturi reale de garanție și sarcini	Referințe
NU SUNT	

**Anexa Nr. 1 La Partea I****Teren**

Nr cadastral	Suprafața (mp)*	Observații / Referințe
30423	Din acte: 19.800 Masurata: 16.637	

\* Suprafața este determinată în planul de proiecție Stereo 70.

**Date referitoare la teren**

Crt	Categorie folosință	Intra vilan	Suprafața (mp)	Tarla	Parcelă	Nr. topo	Observații / Referințe
1	arabil	NU	8.493	60	82	-	
2	arabil	NU	8.144	60	83	-	

**Lungime Segmente**

1) Valorile lungimilor segmentelor sunt obținute din proiecție în plan.

Punct început	X / Y	Punct sfârșit	X / Y	Lungime segment (** (m))
1	353.915,338 283.766,598	2	353.917,063 283.798,152	31.601
2	353.917,063 283.798,152	3	353.388,355 283.778,304	529.08
3	353.388,355 283.778,304	4	353.387,385 283.746,778	31.541
4	353.387,385 283.746,778	1	353.915,338 283.766,598	528.325

**\*\* Lungimile segmentelor sunt determinate în planul de proiecție Stereo 70 și sunt rotunjite la 1 milimetru.**

**\*\*\* Distanța dintre puncte este formată din segmente cumulate ce sunt mai mici decât valoarea 1 milimetru.**





**DATE DESPRE IMOBILUL NR. 4329**

Oficiul de Cadastru și Publicitate Imobiliară DOLJ  
Biroul de Cadastru și Publicitate Imobiliară Craiova

**A. Partea I. Descrierea imobilului**

TEREN Extravilan

Nr. CF vechi:250  
Nr. cadastral vechi:433

Adresa: Jud. Dolj, T 60, P 84

Nr. Crt	Nr cadastral Nr. topografic	Suprafața* (mp)	Observații / Referințe
A1	30138	Din acte: 3.000 Masurata: 2.797	Sector cadastral:19 Teren neimprejmuit; ERONAT P 87 IN CF 30138;

**B. Partea II. Proprietari și acte**

Inscrieri privitoare la dreptul de proprietate și alte drepturi reale		Referințe
<b>47370 / 07/07/2011</b>		
Act Notarial nr. CVC:644, din 05/07/2011 emis de BNP GIURCAN GABRIELA ;		
B1	Intabulare, drept de PROPRIETATE, dobandit prin Conventie, cota actuala 1/1, cota initiala 1/1 1) <b>BICU LAURENTIU INTREPRINDERE INDIVIDUALA</b> , CIF:99999999999999, LIPSA CUI	A1
<b>10778 / 10/02/2012</b>		
Act Notarial nr. CONTRACT DE IPOTECA:375, din 09/02/2012 emis de BNP MARINESCU MARIA DANIELA ;		
B2	Se noteaza interdictiile de instrainare si grevare 1) <b>BANCA COMERCIALA FERVIARA SA- SUCURSALA CRAIOVA</b> , CIF:25263452	A1

**C. Partea III. SARCINI**

Inscrieri privind dezmembramintele dreptului de proprietate, drepturi reale de garanție și sarcini		Referințe
<b>10778 / 10/02/2012</b>		
Act Notarial nr. CONTRACT DE IPOTECA:375, din 09/02/2012 emis de N. MARINESCU MARIA DANIELA ;		
C1	Intabulare, drept de IPOTECA, Valoare:2000000 RONplus celelalte obligatii aferente creditului , dobandit prin Conventie, cota actuala 1/1, cota initiala 1/1 1) <b>BANCA COMERCIALA FERVIARA SA- SUCURSALA CRAIOVA</b> , CIF:25263452	A1

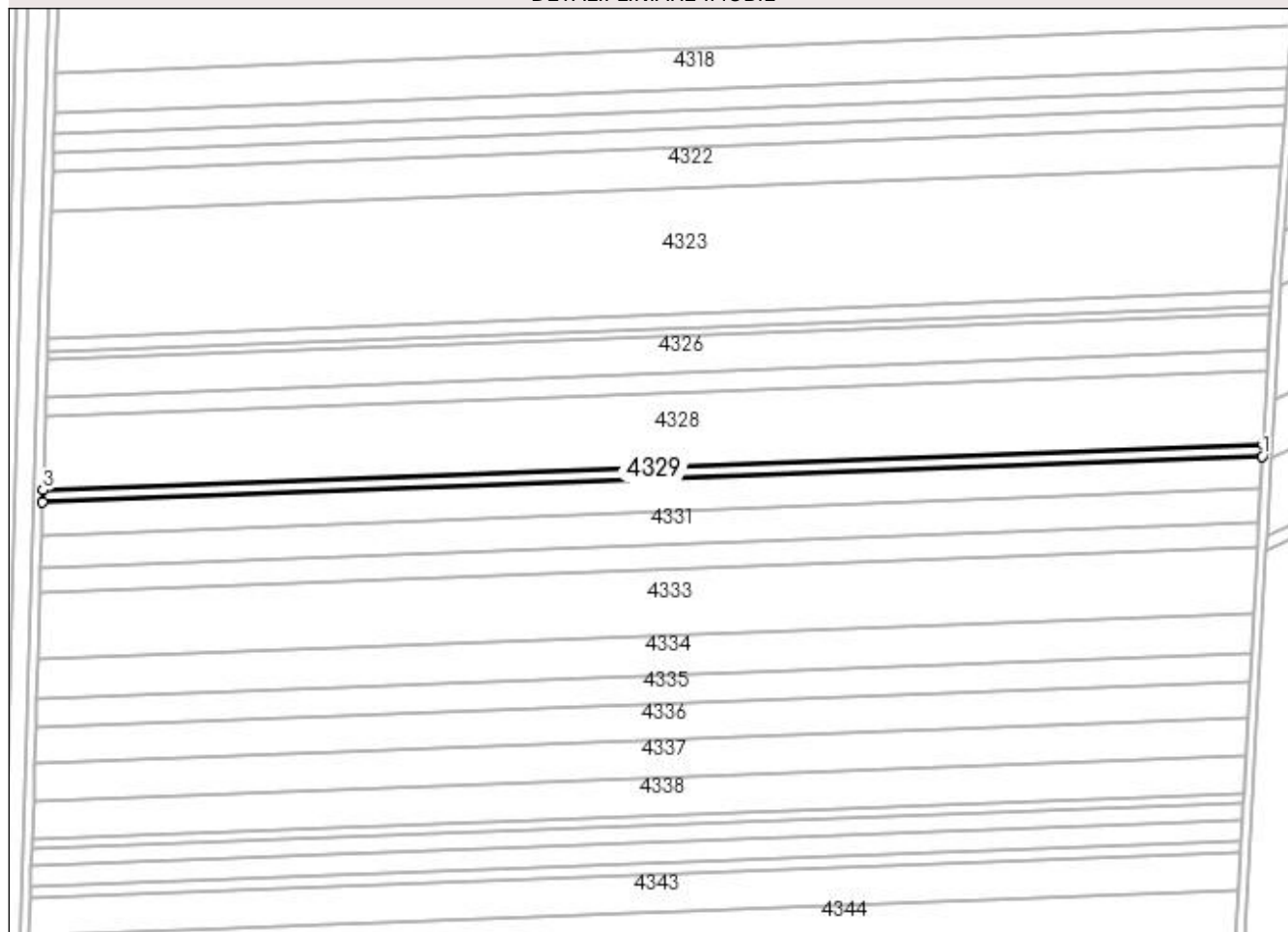
## Anexa Nr. 1 La Partea I

## Teren

Nr cadastral	Suprafața (mp)*	Observații / Referințe
30138	Din acte: 3.000 Masurata: 2.797	ERONAT P 87 IN CF 30138;

\* Suprafața este determinată în planul de proiecție Stereo 70.

## DETALII LINIARE IMOBIL



## Date referitoare la teren

Crt	Categorie folosință	Intra vilan	Suprafața (mp)	Tarla	Parcelă	Nr. topo	Observații / Referințe
1	arabil	NU	2.797	60	84	-	ERONAT P 87 IN CF 30138;

## Lungime Segmente

1) Valorile lungimilor segmentelor sunt obținute din proiecție în plan.

Punct început	X / Y	Punct sfârșit	X / Y	Lungime segment (** (m)
1	353.915,047 283.761,288	2	353.915,338 283.766,598	5.318
2	353.915,338 283.766,598	3	353.387,385 283.746,778	528.325
3	353.387,385 283.746,778	4	353.387,222 283.741,474	5.307
4	353.387,222 283.741,474	1	353.915,047 283.761,288	528.197

**\*\* Lungimile segmentelor sunt determinate în planul de proiecție Stereo 70 și sunt rotunjite la 1 milimetru.**

**\*\*\* Distanța dintre puncte este formată din segmente cumulate ce sunt mai mici decât valoarea 1 milimetru.**



**DATE DESPRE IMOBILUL NR. 4330**

Oficiul de Cadastru și Publicitate Imobiliară DOLJ  
Biroul de Cadastru și Publicitate Imobiliară Craiova

**A. Partea I. Descrierea imobilului**

TEREN Extravilan

Nr. CF vechi:244

Nr. cadastral vechi:419

Adresa: Jud. Dolj, T 60, P 85

Nr. Crt	Nr cadastral Nr. topografic	Suprafața* (mp)	Observații / Referințe
A1	30180	Din acte: 8.000 Masurata: 7.460	Sector cadastral:19 Teren neimprejmuit; ERONAT P 88 IN CF 30180;

**B. Partea II. Proprietari și acte**

Inscrieri privitoare la dreptul de proprietate și alte drepturi reale		Referințe
<b>47366 / 07/07/2011</b>		
Act Notarial nr. CVC:644, din 05/07/2011 emis de BNP GIURCAN GABRIELA ;		
B1	Intabulare, drept de PROPRIETATE, dobandit prin Conventie, cota actuala 1/1, cota initiala 1/1 1) <b>BICU LAURENTIU INTREPRINDERE INDIVIDUALA</b> , CIF:99999999999999, LIPSA CUI	A1
<b>10781 / 10/02/2012</b>		
Act Notarial nr. CONTRACT DE IPOTECA:375, din 09/02/2012 emis de BNP MARINESCU MARIA DANIELA ;		
B2	Se noteaza interdictiile de instrainare si grevare in favoarea lui : BANCA COMERCIALA FERROVIARA SA	A1

**C. Partea III. SARCINI**

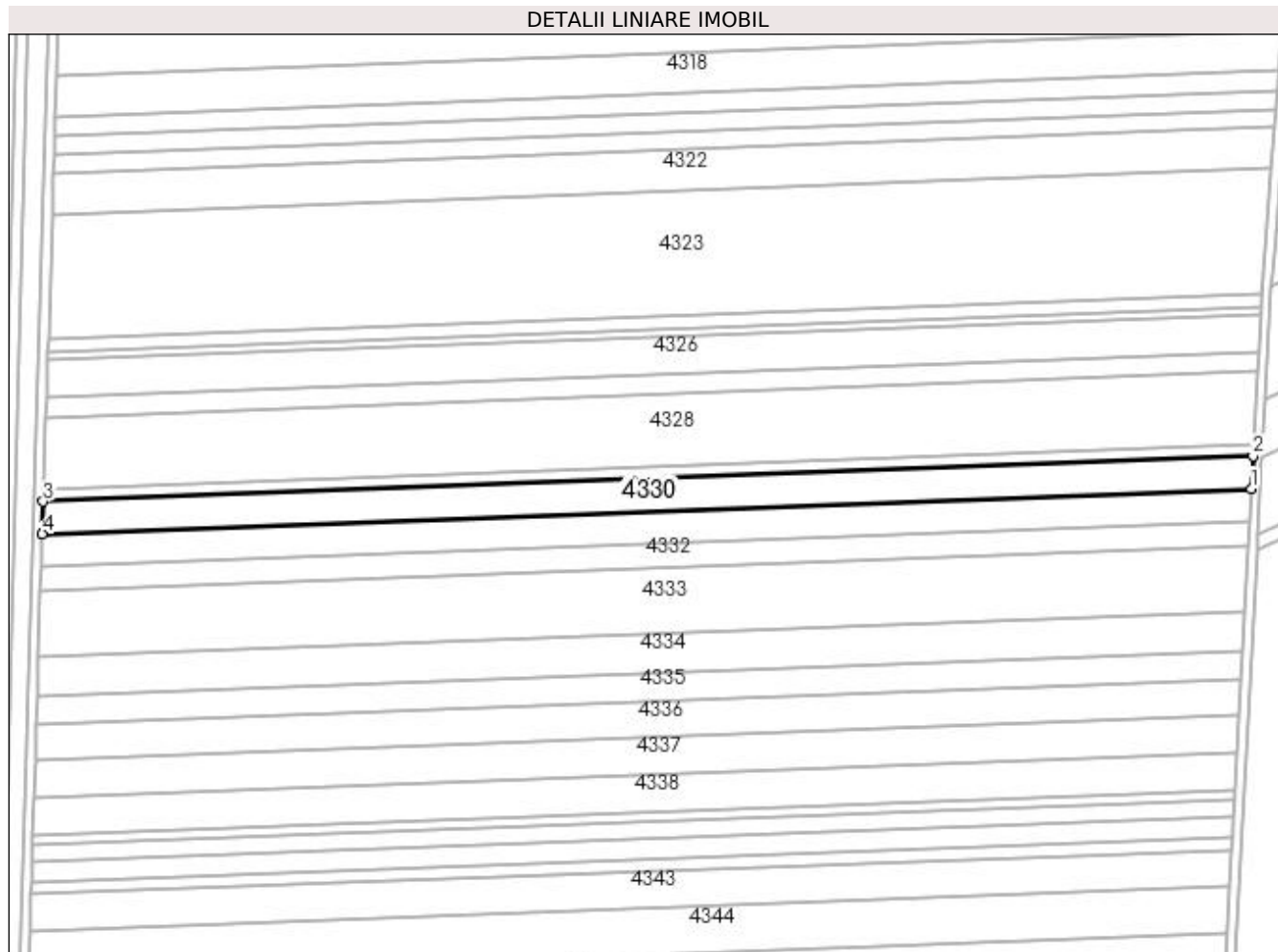
Inscrieri privind dezmembramintele dreptului de proprietate, drepturi reale de garanție și sarcini		Referințe
<b>10781 / 10/02/2012</b>		
Act Notarial nr. CONTRACT DE IPOTECA:375, din 09/02/2012 emis de N. MARINESCU MARIA DANIELA ;		
C1	Intabulare, drept de IPOTECA, Valoare:2000000 RONplus celelalte obligatii de plata aferente creditului , dobandit prin Conventie, cota actuala 1/1, cota initiala 1/1 1) <b>BANCA COMERCIALA FERROVIARA SA -SUCURSALA CRAIOVA</b> , CIF:29145620	A1

## Anexa Nr. 1 La Partea I

## Teren

Nr cadastral	Suprafața (mp)*	Observații / Referințe
30180	Din acte: 8.000 Masurata: 7.460	ERONAT P 88 IN CF 30180;

\* Suprafața este determinată în planul de proiecție Stereo 70.



## Date referitoare la teren

Crt	Categorie folosință	Intra vilan	Suprafața (mp)	Tarla	Parcelă	Nr. topo	Observații / Referințe
1	arabil	NU	7.460	60	85	-	ERONAT P 88 IN CF 30180;

## Lungime Segmente

1) Valorile lungimilor segmentelor sunt obținute din proiecție în plan.

Punct început	X / Y	Punct sfârșit	X / Y	Lungime segment (** (m)
1	353.914,273 283.747,121	2	353.915,047 283.761,288	14.188
2	353.915,047 283.761,288	3	353.387,222 283.741,474	528.197
3	353.387,222 283.741,474	4	353.386,786 283.727,319	14.162
4	353.386,786 283.727,319	1	353.914,273 283.747,121	527.859

**\*\* Lungimile segmentelor sunt determinate în planul de proiecție Stereo 70 și sunt rotunjite la 1 milimetru.**

**\*\*\* Distanța dintre puncte este formată din segmente cumulate ce sunt mai mici decât valoarea 1 milimetru.**





**DATE DESPRE IMOBILUL NR. 4331**

Oficiul de Cadastru și Publicitate Imobiliară DOLJ  
Biroul de Cadastru și Publicitate Imobiliară Craiova

**A. Partea I. Descrierea imobilului**

TEREN Extravilan

Nr. CF vechi:252

Nr. cadastral vechi:420

Adresa: Jud. Dolj, T 60, P 86

Nr. Crt	Nr cadastral Nr. topografic	Suprafața* (mp)	Observații / Referințe
A1	30168	Din acte: 8.300 Masurata: 7.460	Sector cadastral:19 Teren neimprejmuit; ERONAT P 89 IN CF 30168;

**B. Partea II. Proprietari și acte**

Inscrieri privitoare la dreptul de proprietate și alte drepturi reale		Referințe
<b>47363 / 07/07/2011</b>		
Act Notarial nr. CVC:644, din 05/07/2011 emis de BNP GIURCAN GABRIELA ;		
B1	Intabulare, drept de PROPRIETATE, dobandit prin Conventie, cota actuala 1/1, cota initiala 1/1 1) <b>BICU LAURENTIU INTREPRINDERE INDIVIDUALA</b> , CIF:20512560	A1
<b>10783 / 10/02/2012</b>		
Act Notarial nr. CONTRACT DE IPOTECA:375, din 09/02/2012 emis de BNP MARINESCU MARIA DANIELA ;		
B2	Se noteaza interdictia de grevare si instrainare in favoarea BANCA COMERCIALA FERVIARA SA SUCURSALA CRAIOVA	A1

**C. Partea III. SARCINI**

Inscrieri privind dezmembramintele dreptului de proprietate, drepturi reale de garanție și sarcini		Referințe
<b>10783 / 10/02/2012</b>		
Act Notarial nr. CONTRACT DE IPOTECA:375, din 09/02/2012 emis de N. MARINESCU MARIA DANIELA ;		
C1	Intabulare, drept de IPOTECA, Valoare:2000000 RONsi celelalte obligatii de plata aferente creditului , dobandit prin Conventie, cota actuala 1/1, cota initiala 1/1 1) <b>BANCA COMERCIALA FERVIARA SA SUCURSALA CRAIOVA</b> , CIF:99999999999999, LIPSA CUI	A1


## Anexa Nr. 1 La Partea I

## Teren

Nr cadastral	Suprafața (mp)*	Observații / Referințe
30168	Din acte: 8.300 Masurata: 7.460	ERONAT P 89 IN CF 30168;

\* Suprafața este determinată în planul de proiecție Stereo 70.

## DETALII LINIARE IMOBIL



## Date referitoare la teren

Crt	Categorie folosință	Intra vilan	Suprafața (mp)	Tarla	Parcelă	Nr. topo	Observații / Referințe
1	arabil	NU	7.460	60	86	-	ERONAT P 89 IN CF 30168;

## Lungime Segmente

1) Valorile lungimilor segmentelor sunt obținute din proiecție în plan.

Punct început	X / Y	Punct sfârșit	X / Y	Lungime segment (** (m)
1	353.913,497 283.732,945	2	353.914,273 283.747,121	14.197
2	353.914,273 283.747,121	3	353.386,786 283.727,319	527.859
3	353.386,786 283.727,319	4	353.386,351 283.713,156	14.17
4	353.386,351 283.713,156	1	353.913,497 283.732,945	527.517

**\*\* Lungimile segmentelor sunt determinate în planul de proiecție Stereo 70 și sunt rotunjite la 1 milimetru.**

**\*\*\* Distanța dintre puncte este formată din segmente cumulate ce sunt mai mici decât valoarea 1 milimetru.**



**DATE DESPRE IMOBILUL NR. 4332**

Oficiul de Cadastru și Publicitate Imobiliară DOLJ  
Biroul de Cadastru și Publicitate Imobiliară Craiova

**A. Partea I. Descrierea imobilului**

TEREN Extravilan

Nr. CF vechi:240

Nr. cadastral vechi:421

Adresa: Jud. Dolj, T 60, P 87

Nr. Crt	Nr cadastral Nr. topografic	Suprafața* (mp)	Observații / Referințe
A1	30334	Din acte: 6.000 Masurata: 5.595	Sector cadastral:19 Teren neimprejmuit; ERONAT P 90 IN CF 30334;

**B. Partea II. Proprietari și acte**

Inscrieri privitoare la dreptul de proprietate și alte drepturi reale		Referințe
<b>47360 / 07/07/2011</b>		
Act Notarial nr. CVC:644, din 05/07/2011 emis de NP GG ;		
B1	Intabulare, drept de PROPRIETATE, dobandit prin Conventie, cota actuala 1/1, cota initiala 1/1 1) <b>BICU LAURENTIU INTREPRINDERE INDIVIDUALA</b> , CIF:99999999999999, LIPSA CUI	A1
<b>10788 / 10/02/2012</b>		
Act Notarial nr. CONTRACT DE IPOTECA:375, din 09/02/2012 emis de BNP MARINESCU MARIA DANIELA ;		
B2	Se noteaza interdictia de instrainare si grevare in favoarea BANCA COMERCIALA FERVIARA SA	A1

**C. Partea III. SARCINI**


Inscrieri privind dezmembramintele dreptului de proprietate, drepturi reale de garanție și sarcini		Referințe
<b>10788 / 10/02/2012</b>		
Act Notarial nr. CONTRACT DE IPOTECA:375, din 09/02/2012 emis de N. MARINESCU MARIA DANIELA ;		
C1	Intabulare, drept de IPOTECA, Valoare:2000000 RON+alte obligatii aferente creditului, dobandit prin Conventie, cota actuala 1/1, cota initiala 1/1 1) <b>BANCA COMERCIALA FERVIARA SA</b> , CIF:99999999999999, LIPSA CUI	A1

## Anexa Nr. 1 La Partea I

## Teren

Nr cadastral	Suprafața (mp)*	Observații / Referințe
30334	Din acte: 6.000 Masurata: 5.595	ERONAT P 90 IN CF 30334;

\* Suprafața este determinată în planul de proiecție Stereo 70.



## Date referitoare la teren

Crt	Categorie folosință	Intra vilan	Suprafața (mp)	Tarla	Parcelă	Nr. topo	Observații / Referințe
1	arabil	NU	5.595	60	87	-	ERONAT P 90 IN CF 30334;

## Lungime Segmente

1) Valorile lungimilor segmentelor sunt obținute din proiecție în plan.

Punct început	X / Y	Punct sfârșit	X / Y	Lungime segment (** (m)
1	353.912,916 283.722,307	2	353.913,497 283.732,945	10.654
2	353.913,497 283.732,945	3	353.386,351 283.713,156	527.517
3	353.386,351 283.713,156	4	353.386,024 283.702,527	10.634
4	353.386,024 283.702,527	1	353.912,916 283.722,307	527.263

**\*\* Lungimile segmentelor sunt determinate în planul de proiecție Stereo 70 și sunt rotunjite la 1 milimetru.**

**\*\*\* Distanța dintre puncte este formată din segmente cumulate ce sunt mai mici decât valoarea 1 milimetru.**





**DATE DESPRE IMOBILUL NR. 4333**

Oficiul de Cadastru și Publicitate Imobiliară DOLJ  
 Biroul de Cadastru și Publicitate Imobiliară Craiova

**A. Partea I. Descrierea imobilului**

TEREN Extravilan

Adresa: Jud. Dolj, T 60, P 88

Nr. Crt	Nr cadastral Nr. topografic	Suprafața* (mp)	Observații / Referințe
A1	30489	Din acte: 18.000 Masurata: 15.016	Sector cadastral:19 Teren neimprejmuit; ERONAT P 91 IN CF 30489;

**B. Partea II. Proprietari și acte**

Inscrieri privitoare la dreptul de proprietate și alte drepturi reale		Referințe
<b>103180 / 03/12/2012</b>		
Act Notarial nr. CVC:645, din 05/07/2011 emis de NP Gabriela Giurcan (act aditional aut 1173/2012 NP Giurcan Gabriela);		
B1	Intabulare, drept de PROPRIETATE, dobandit prin Conventie, cota actuala 1/1, cota initiala 1/1 1) <b>BICU LAURENTIU INTREPRINDERE INDIVIDUALA</b> , CIF:99999999999999, LIPSA CUI	A1

**C. Partea III. SARCINI .**


Inscrieri privind dezmembramintele dreptului de proprietate, drepturi reale de garanție și sarcini	Referințe
NU SUNT	

## Anexa Nr. 1 La Partea I

## Teren

Nr cadastral	Suprafața (mp)*	Observații / Referințe
30489	Din acte: 18.000 Masurata: 15.016	ERONAT P 91 IN CF 30489;

\* Suprafața este determinată în planul de proiecție Stereo 70.



## Date referitoare la teren

Crt	Categorie folosință	Intra vilan	Suprafața (mp)	Tarla	Parcelă	Nr. topo	Observații / Referințe
1	arabil	NU	15.016	60	88	-	ERONAT P 91 IN CF 30489;

## Lungime Segmente

1) Valorile lungimilor segmentelor sunt obținute din proiecție în plan.

Punct început	X / Y	Punct sfârșit	X / Y	Lungime segment (** (m)
1	353.911,353 283.693,73	2	353.912,916 283.722,307	28.62
2	353.912,916 283.722,307	3	353.386,024 283.702,527	527.263
3	353.386,024 283.702,527	4	353.385,145 283.673,976	28.565
4	353.385,145 283.673,976	1	353.911,353 283.693,73	526.579

**\*\* Lungimile segmentelor sunt determinate în planul de proiecție Stereo 70 și sunt rotunjite la 1 milimetru.**

**\*\*\* Distanța dintre puncte este formată din segmente cumulate ce sunt mai mici decât valoarea 1 milimetru.**



**DATE DESPRE IMOBILUL NR. 4334**

Oficiul de Cadastru și Publicitate Imobiliară DOLJ  
Biroul de Cadastru și Publicitate Imobiliară Craiova

**A. Partea I. Descrierea imobilului**

TEREN Extravilan

Nr. CF vechi:253

Nr. cadastral vechi:422

Adresa: Jud. Dolj, T 60, P 89

Nr. Crt	Nr cadastral Nr. topografic	Suprafața* (mp)	Observații / Referințe
A1	30187	Din acte: 9.800 Masurata: 9.138	Sector cadastral:19 Teren neimprejmuit; ERONAT P92 IN CF 30187

**B. Partea II. Proprietari și acte**

Inscrieri privitoare la dreptul de proprietate și alte drepturi reale		Referințe
<b>47865 / 08/07/2011</b>		
Act Notarial nr. CVC:644, din 05/07/2011 emis de BNP GIURCAN G ;		
B1	Intabulare, drept de PROPRIETATE, dobandit prin Conventie, cota actuala 1/1, cota initiala 1/1 1) <b>BICU LAURENTIU INTREPRINDERE INDIVIDUALA</b> , CIF:99999999999999, LIPSA CUI	A1
<b>10792 / 10/02/2012</b>		
Act Notarial nr. CONTRACT DE IPOTECA:375, din 09/02/2012 emis de BNP MARINESCU MARIA DANIELA ;		
B2	Cu notarea interdictiilor de instrainare si grevare .	A1

**C. Partea III. SARCINI**

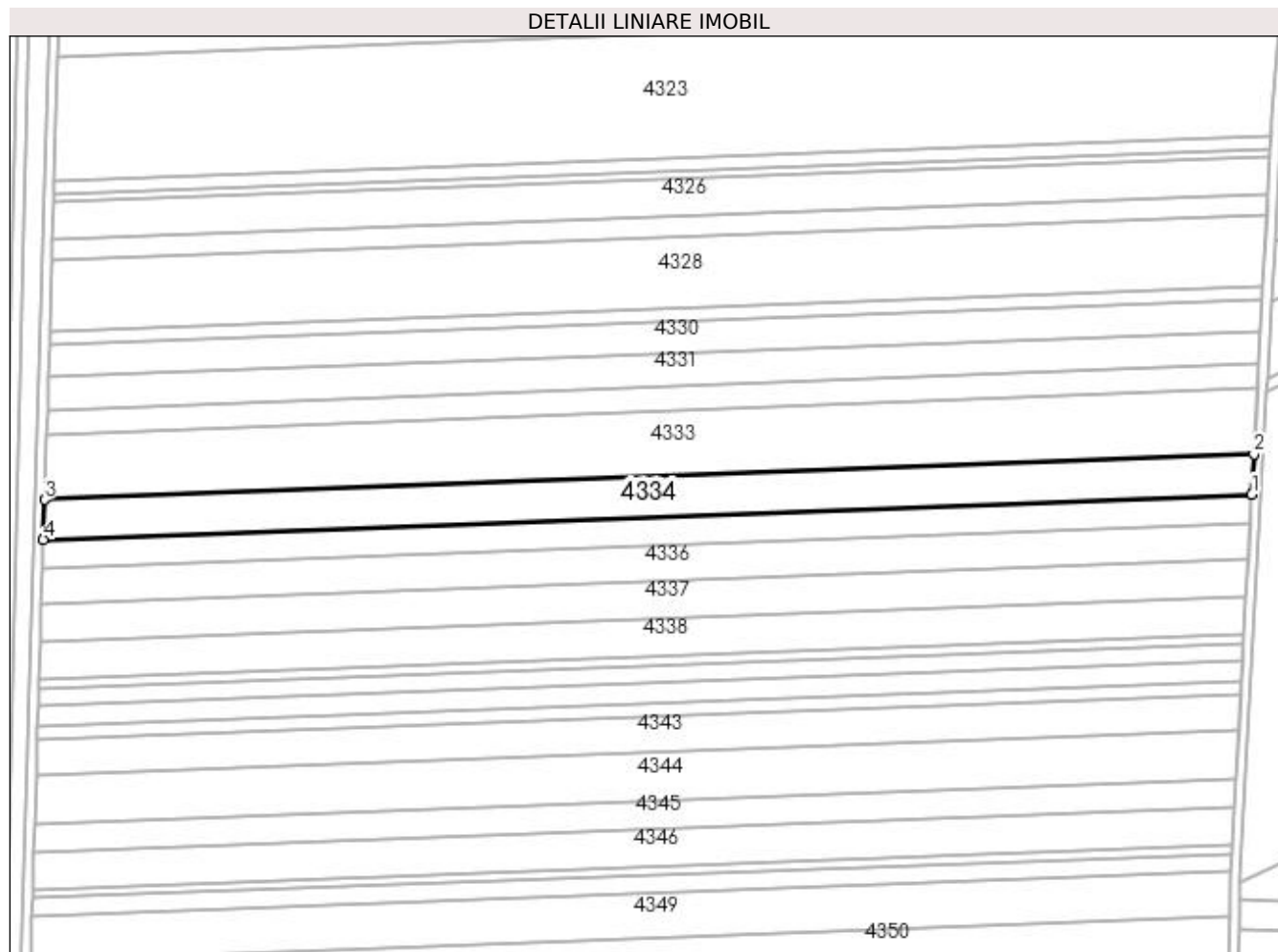
Inscrieri privind dezmembramintele dreptului de proprietate, drepturi reale de garanție și sarcini		Referințe
<b>10792 / 10/02/2012</b>		
Act Notarial nr. CONTRACT DE IPOTECA:375, din 09/02/2012 emis de N. MARINESCU MARIA DANIELA ;		
C1	Intabulare, drept de IPOTECA, Valoare:2000000 RONsi celelalte obligatii aferente creditului , dobandit prin Conventie, cota actuala 1/1, cota initiala 1/1 1) <b>BANCA COMERCIALA FERVIARA SA</b> , CIF:99999999999999, LIPSA CUI	A1

## Anexa Nr. 1 La Partea I

## Teren

Nr cadastral	Suprafața (mp)*	Observații / Referințe
30187	Din acte: 9.800 Masurata: 9.138	ERONAT P92 IN CF 30187

\* Suprafața este determinată în planul de proiecție Stereo 70.



## Date referitoare la teren

Crt	Categorie folosință	Intra vilan	Suprafața (mp)	Tarla	Parcelă	Nr. topo	Observații / Referințe
1	arabil	NU	9.138	60	89	-	ERONAT P92 IN CF 30187

## Lungime Segmente

1) Valorile lungimilor segmentelor sunt obținute din proiecție în plan.

Punct început	X / Y	Punct sfârșit	X / Y	Lungime segment (** (m)
1	353.910,401 283.676,322	2	353.911,353 283.693,73	17.434
2	353.911,353 283.693,73	3	353.385,145 283.673,976	526.579
3	353.385,145 283.673,976	4	353.384,61 283.656,584	17.4
4	353.384,61 283.656,584	1	353.910,401 283.676,322	526.161

**\*\* Lungimile segmentelor sunt determinate în planul de proiecție Stereo 70 și sunt rotunjite la 1 milimetru.**

**\*\*\* Distanța dintre puncte este formată din segmente cumulate ce sunt mai mici decât valoarea 1 milimetru.**





**DATE DESPRE IMOBILUL NR. 4335**

Oficiul de Cadastru și Publicitate Imobiliară DOLJ  
Biroul de Cadastru și Publicitate Imobiliară Craiova

**A. Partea I. Descrierea imobilului**

TEREN Extravilan

Adresa: Jud. Dolj, T 60, P 90

Nr. Crt	Nr cadastral Nr. topografic	Suprafața* (mp)	Observații / Referințe
A1		Din acte: 7.600 Masurata: 6.621	Sector cadastral:19 Teren neimprejmuit; PROCENT DIMINUARE 12.88%;

**B. Partea II. Proprietari și acte**

Inscrieri privitoare la dreptul de proprietate și alte drepturi reale		Referințe
<b>0 / 19/05/2022</b>		
Act Administrativ nr. TDP:304-60439, din 21/12/1993 emis de COMISIA JUDETEANA DOLJ;		
B1	Intabulare, drept de PROPRIETATE, dobandit prin Reconstituire, cota actuala 1/1, cota initiala 1/1 1) MITULETU FLOREA (ICA), LIPSA CNP	A1

**C. Partea III. SARCINI .**

Inscrieri privind dezmembramintele dreptului de proprietate, drepturi reale de garanție și sarcini	Referințe
NU SUNT	


## Anexa Nr. 1 La Partea I

## Teren

Nr cadastral	Suprafața (mp)*	Observații / Referințe
	Din acte: 7.600 Masurata: 6.621	PROCENT DIMINUARE 12.88%;

\* Suprafața este determinată în planul de proiecție Stereo 70.

## DETALII LINIARE IMOBIL



## Date referitoare la teren

Crt	Categorie folosință	Intravilan	Suprafața (mp)	Tarla	Parcelă	Nr. topo	Observații / Referințe
1	arabil	NU	6.621	60	90	-	

## Lungime Segmente

1) Valorile lungimilor segmentelor sunt obținute din proiecție în plan.

Punct început	X / Y	Punct sfârșit	X / Y	Lungime segment (** (m)
1	353.909,711 283.663,7	2	353.910,401 283.676,322	12.641
2	353.910,401 283.676,322	3	353.384,61 283.656,584	526.161
3	353.384,61 283.656,584	4	353.384,222 283.643,973	12.617
4	353.384,222 283.643,973	1	353.909,711 283.663,7	525.859

**\*\* Lungimile segmentelor sunt determinate în planul de proiecție Stereo 70 și sunt rotunjite la 1 milimetru.**

**\*\*\* Distanța dintre puncte este formată din segmente cumulate ce sunt mai mici decât valoarea 1 milimetru.**



**DATE DESPRE IMOBILUL NR. 4336**

Oficiul de Cadastru și Publicitate Imobiliară DOLJ  
Biroul de Cadastru și Publicitate Imobiliară Craiova

**A. Partea I. Descrierea imobilului**

TEREN Extravilan

Adresa: Jud. Dolj, T 60, P 91

Nr. Crt	Nr cadastral Nr. topografic	Suprafața* (mp)	Observații / Referințe
A1		Din acte: 9.300 Masurata: 8.102	Sector cadastral:19 Teren neimprejmuit; PROCENT DIMINUARE 12.88%;

**B. Partea II. Proprietari și acte**

Inscrieri privitoare la dreptul de proprietate și alte drepturi reale		Referințe
<b>0 / 19/05/2022</b>		
Act Notarial nr. CM:33, din 16/02/2009 emis de BNP STOENESCU FLOREA;		
B1	Intabulare, drept de PROPRIETATE, dobandit prin Succesiune, cota actuala 1/1, cota initiala 1/1 1) GHITOIU GABRIEL	A1

**C. Partea III. SARCINI .**


Inscrieri privind dezmembramintele dreptului de proprietate, drepturi reale de garanție și sarcini	Referințe
NU SUNT	

## Anexa Nr. 1 La Partea I

## Teren

Nr cadastral	Suprafața (mp)*	Observații / Referințe
	Din acte: 9.300 Masurata: 8.102	PROCENT DIMINUARE 12.88%;

\* Suprafața este determinată în planul de proiecție Stereo 70.



## Date referitoare la teren

Crt	Categorie folosință	Intra vilan	Suprafața (mp)	Tarla	Parcelă	Nr. topo	Observații / Referințe
1	arabil	NU	8.102	60	91	-	

## Lungime Segmente

1) Valorile lungimilor segmentelor sunt obținute din proiecție în plan.

Punct început	X / Y	Punct sfârșit	X / Y	Lungime segment (** (m)
1	353.908,866 283.648,245	2	353.909,711 283.663,7	15.478
2	353.909,711 283.663,7	3	353.384,222 283.643,973	525.859
3	353.384,222 283.643,973	4	353.383,746 283.628,532	15.448
4	353.383,746 283.628,532	1	353.908,866 283.648,245	525.49

**\*\* Lungimile segmentelor sunt determinate în planul de proiecție Stereo 70 și sunt rotunjite la 1 milimetru.**

**\*\*\* Distanța dintre puncte este formată din segmente cumulate ce sunt mai mici decât valoarea 1 milimetru.**





**DATE DESPRE IMOBILUL NR. 4337**

Oficiul de Cadastru și Publicitate Imobiliară DOLJ  
Biroul de Cadastru și Publicitate Imobiliară Craiova

**A. Partea I. Descrierea imobilului**

TEREN Extravilan

Adresa: Jud. Dolj, T 60, P 92

Nr. Crt	Nr cadastral Nr. topografic	Suprafața* (mp)	Observații / Referințe
A1	30723	Din acte: 10.300 Masurata: 8.546	Sector cadastral:19 Teren neimprejmit;

**B. Partea II. Proprietari și acte**

Inscrieri privitoare la dreptul de proprietate și alte drepturi reale		Referințe
<b>49704 / 24/05/2013</b>		
Act Notarial nr. CVC:1119, din 17/05/2013 emis de NP Stoenescu Florea ;		
B1	Intabulare, drept de PROPRIETATE, dobandit prin Conventie, cota actuala 19/20, cota initiala 19/20 1) BICU LAURENTIU	A1
<b>31354 / 04/03/2016</b>		
Act Notarial nr. ACT DE PARTAJ VOLUNTAR:790, din 19/02/2016 emis de NP.Floricel MIHAI-MARIAN ;		
B2	Intabulare, drept de PROPRIETATE, dobandit prin Iesire Din Indiviziune, cota actuala 1/20, cota initiala 1/20 1) BICU LAURENTIU	A1

**C. Partea III. SARCINI .**

Inscrieri privind dezmembramintele dreptului de proprietate, drepturi reale de garanție și sarcini	Referințe
NU SUNT	


## Anexa Nr. 1 La Partea I

## Teren

Nr cadastral	Suprafața (mp)*	Observații / Referințe
30723	Din acte: 10.300 Masurata: 8.546	

\* Suprafața este determinată în planul de proiecție Stereo 70.

## DETALII LINIARE IMOBIL



## Date referitoare la teren

Crt	Categorie folosință	Intra vilan	Suprafața (mp)	Tarla	Parcelă	Nr. topo	Observații / Referințe
1	arabil	NU	8.546	60	92	-	

## Lungime Segmente

1) Valorile lungimilor segmentelor sunt obținute din proiecție în plan.

Punct început	X / Y	Punct sfârșit	X / Y	Lungime segment (** (m)
1	353.907,973 283.631,931	2	353.908,866 283.648,245	16.338
2	353.908,866 283.648,245	3	353.383,746 283.628,532	525.49
3	353.383,746 283.628,532	4	353.383,245 283.612,233	16.307
4	353.383,245 283.612,233	1	353.907,973 283.631,931	525.098

**\*\* Lungimile segmentelor sunt determinate în planul de proiecție Stereo 70 și sunt rotunjite la 1 milimetru.**

**\*\*\* Distanța dintre puncte este formată din segmente cumulate ce sunt mai mici decât valoarea 1 milimetru.**



**DATE DESPRE IMOBILUL NR. 4338**

Oficiul de Cadastru și Publicitate Imobiliară DOLJ  
Biroul de Cadastru și Publicitate Imobiliară Craiova

**A. Partea I. Descrierea imobilului**

TEREN Extravilan

Nr. CF vechi:448

Nr. cadastral vechi:740

Adresa: Jud. Dolj, T 60, P 93

Nr. Crt	Nr cadastral Nr. topografic	Suprafața* (mp)	Observații / Referințe
A1	30173	Din acte: 9.100 Masurata: 8.488	Sector cadastral:19 Teren neimprejmuit; ERONAT P 96 IN CF 30173;

**B. Partea II. Proprietari și acte**

Inscrieri privitoare la dreptul de proprietate și alte drepturi reale		Referințe
<b>47884 / 08/07/2011</b>		
Act Notarial nr. CVC:644, din 05/07/2011 emis de BNP GIURCAN G ;		
B1	Intabulare, drept de PROPRIETATE, dobandit prin Conventie, cota actuala 1/1, cota initiala 1/1 1) <b>BICU LAURENTIU INTREPRINDERE INDIVIDUALA</b> , CIF:99999999999999, LIPSA CUI	A1
<b>10799 / 10/02/2012</b>		
Act Notarial nr. CONTRACT DE IPOTECA:375, din 09/02/2012 emis de BNP MARINESCU MARIA DANIELA ;		
B2	se noteaza interdictiile de instrainare si grevare in favoarea : BANCA COMERCIALA FERROVIARA SA- SUCURSALA CRAIOVA	A1

**C. Partea III. SARCINI**

Inscrieri privind dezmembramintele dreptului de proprietate, drepturi reale de garanție și sarcini		Referințe
<b>10799 / 10/02/2012</b>		
Act Notarial nr. CONTRACT DE IPOTECA:375, din 09/02/2012 emis de N. MARINESCU MARIA DANIELA ;		
C1	Intabulare, drept de IPOTECA, Valoare:2000000 RON+ celelalte obligatii aferente creditului , dobandit prin Conventie, cota actuala 1/1, cota initiala 1/1 1) <b>BANCA COMERCIALA FERROVIARA SA- SUCURSALA CRAIOVA</b> , CIF:25263452	A1


## Anexa Nr. 1 La Partea I

## Teren

Nr cadastral	Suprafața (mp)*	Observații / Referințe
30173	Din acte: 9.100 Masurata: 8.488	ERONAT P 96 IN CF 30173;

\* Suprafața este determinată în planul de proiecție Stereo 70.

## DETALII LINIARE IMOBIL



## Date referitoare la teren

Crt	Categorie folosință	Intra vilan	Suprafața (mp)	Tarla	Parcelă	Nr. topo	Observații / Referințe
1	arabil	NU	8.488	60	93	-	ERONAT P 96 IN CF 30173;

## Lungime Segmente

1) Valorile lungimilor segmentelor sunt obținute din proiecție în plan.

Punct început	X / Y	Punct sfârșit	X / Y	Lungime segment (** (m)
1	353.907,087 283.615,716	2	353.907,973 283.631,931	16.239
2	353.907,973 283.631,931	3	353.383,245 283.612,233	525.098
3	353.383,245 283.612,233	4	353.382,746 283.596,032	16.209
4	353.382,746 283.596,032	1	353.907,087 283.615,716	524.71

**\*\* Lungimile segmentelor sunt determinate în planul de proiecție Stereo 70 și sunt rotunjite la 1 milimetru.**

**\*\*\* Distanța dintre puncte este formată din segmente cumulate ce sunt mai mici decât valoarea 1 milimetru.**





**DATE DESPRE IMOBILUL NR. 4339**

Oficiul de Cadastru și Publicitate Imobiliară DOLJ  
Biroul de Cadastru și Publicitate Imobiliară Craiova

**A. Partea I. Descrierea imobilului**

TEREN Extravilan

Nr. CF vechi:254

Nr. cadastral vechi:423

Adresa: Jud. Dolj, T 60, P 94

Nr. Crt	Nr cadastral Nr. topografic	Suprafața* (mp)	Observații / Referințe
A1	30181	Din acte: 2.300 Masurata: 2.145	Sector cadastral:19 Teren neimprejmuit; ERONAT P97 IN CF 30181;

**B. Partea II. Proprietari și acte**

Inscrieri privitoare la dreptul de proprietate și alte drepturi reale		Referințe
<b>47897 / 08/07/2011</b>		
Act Notarial nr. CVC:644, din 05/07/2011 emis de BNP GIURCAN G ;		
B1	Intabulare, drept de PROPRIETATE, dobandit prin Conventie, cota actuala 1/1, cota initiala 1/1 1) <b>BICU LAURENTIU INTREPRINDERE INDIVIDUALA</b> , CIF:99999999999999, LIPSA CUI	A1
<b>10803 / 10/02/2012</b>		
Act Notarial nr. CONTRACT DE IPOTECA:375, din 09/02/2012 emis de BNP MARINESCU MARIA DANIELA ;		
B2	Se noteaza interdictiile de instrainare si grevare in favoarea lui: <b>BANCA COMERCIALA FERVIARA SA - SUC CRAIOVA</b>	A1

**C. Partea III. SARCINI**

Inscrieri privind dezmembramintele dreptului de proprietate, drepturi reale de garanție și sarcini		Referințe
<b>10803 / 10/02/2012</b>		
Act Notarial nr. CONTRACT DE IPOTECA:375, din 09/02/2012 emis de N. MARINESCU MARIA DANIELA ;		
C1	Intabulare, drept de IPOTECA, Valoare:2000000 RONsi celelalte obligatii de plata aferente creditului , dobandit prin Conventie, cota actuala 1/1, cota initiala 1/1 1) <b>BANCA COMERCIALA FERVIARA SA - SUC CRAIOVA</b> , CIF:99999999999999, LIPSA CUI	A1


## Anexa Nr. 1 La Partea I

## Teren

Nr cadastral	Suprafața (mp)*	Observații / Referințe
30181	Din acte: 2.300 Masurata: 2.145	ERONAT P97 IN CF 30181;

\* Suprafața este determinată în planul de proiecție Stereo 70.

## DETALII LINIARE IMOBIL



## Date referitoare la teren

Crt	Categorie folosință	Intra vilan	Suprafața (mp)	Tarla	Parcelă	Nr. topo	Observații / Referințe
1	arabil	NU	2.145	60	94	-	ERONAT P97 IN CF 30181;

## Lungime Segmente

1) Valorile lungimilor segmentelor sunt obținute din proiecție în plan.

Punct început	X / Y	Punct sfârșit	X / Y	Lungime segment (** (m)
1	353.906,863 283.611,616	2	353.907,087 283.615,716	4.106
2	353.907,087 283.615,716	3	353.382,746 283.596,032	524.71
3	353.382,746 283.596,032	4	353.382,62 283.591,936	4.098
4	353.382,62 283.591,936	1	353.906,863 283.611,616	524.612

**\*\* Lungimile segmentelor sunt determinate în planul de proiecție Stereo 70 și sunt rotunjite la 1 milimetru.**

**\*\*\* Distanța dintre puncte este formată din segmente cumulate ce sunt mai mici decât valoarea 1 milimetru.**



**DATE DESPRE IMOBILUL NR. 4340**

Oficiul de Cadastru și Publicitate Imobiliară DOLJ  
Biroul de Cadastru și Publicitate Imobiliară Craiova

**A. Partea I. Descrierea imobilului**

TEREN Extravilan

Adresa: Jud. Dolj, T 60, P 95

Nr. Crt	Nr cadastral Nr. topografic	Suprafața* (mp)	Observații / Referințe
A1		Din acte: 4.600 Masurata: 4.007	Sector cadastral:19 Teren neimprejmut; ERONAT P 91 IN CM 175/28.05.2015;PROCENT DIMINUARE 12.88%;

**B. Partea II. Proprietari și acte**

Inscrieri privitoare la dreptul de proprietate și alte drepturi reale		Referințe
<b>0 / 19/05/2022</b>		
Act Notarial nr. CM:175, din 28/05/2015 emis de BNP BUDIANA IONUT RAZVAN;		
B1	Intabulare, drept de PROPRIETATE, dobandit prin Succesiune, cota actuala 1/1, cota initiala 1/1 1) LUNGULESCU MARIA	A1

**C. Partea III. SARCINI .**

Inscrieri privind dezmembramintele dreptului de proprietate, drepturi reale de garanție și sarcini	Referințe
NU SUNT	


## Anexa Nr. 1 La Partea I

## Teren

Nr cadastral	Suprafața (mp)*	Observații / Referințe
	Din acte: 4.600 Masurata: 4.007	ERONAT P 91 IN CM 175/28.05.2015;PROCENT DIMINUARE 12.88%;

\* Suprafața este determinată în planul de proiecție Stereo 70.

## DETALII LINIARE IMOBIL



## Date referitoare la teren

Crt	Categorie folosință	Intra vilan	Suprafața (mp)	Tarla	Parcelă	Nr. topo	Observații / Referințe
1	arabil	NU	4.007	60	95	-	ERONAT P 91 IN CM 175/28.05.2015;

## Lungime Segmente

1) Valorile lungimilor segmentelor sunt obținute din proiecție în plan.

Punct început	X / Y	Punct sfârșit	X / Y	Lungime segment (** (m)
1	353.906,444 283.603,956	2	353.906,863 283.611,616	7.671
2	353.906,863 283.611,616	3	353.382,62 283.591,936	524.612
3	353.382,62 283.591,936	4	353.382,385 283.584,282	7.658
4	353.382,385 283.584,282	1	353.906,444 283.603,956	524.428

**\*\* Lungimile segmentelor sunt determinate în planul de proiecție Stereo 70 și sunt rotunjite la 1 milimetru.**

**\*\*\* Distanța dintre puncte este formată din segmente cumulate ce sunt mai mici decât valoarea 1 milimetru.**





**DATE DESPRE IMOBILUL NR. 4341**

Oficiul de Cadastru și Publicitate Imobiliară DOLJ  
Biroul de Cadastru și Publicitate Imobiliară Craiova

**A. Partea I. Descrierea imobilului**

TEREN Extravilan

Nr. CF vechi:461

Nr. cadastral vechi:755

Adresa: Jud. Dolj, T 60, P 96

Nr. Crt	Nr cadastral Nr. topografic	Suprafața* (mp)	Observații / Referințe
A1	30367	Din acte: 5.000 Masurata: 4.661	Sector cadastral:19 Teren neimprejmuit; ERONAT P 99 IN CF 30367;

**B. Partea II. Proprietari și acte**

Inscrieri privitoare la dreptul de proprietate și alte drepturi reale		Referințe
<b>48103 / 08/07/2011</b>		
Act Notarial nr. CVC:644, din 05/07/2011 emis de BNP Gabriela Giurcan ;		
B1	Intabulare, drept de PROPRIETATE, dobandit prin Conventie, cota actuala 1/1, cota initiala 1/1 1) <b>BICU LAURENTIU INTREPRINDERE INDIVIDUALA</b> , CIF:20512560	A1
<b>10806 / 10/02/2012</b>		
Act Notarial nr. CONTRACT DE IPOTECA:375, din 09/02/2012 emis de BNP MARINESCU MARIA DANIELA ;		
B2	Se noteaza interdictiile de instrainare si grevare 1) <b>BANCA COMERCIALA FERVIARA SA- SUCURSALA CRAIOVA</b> , CIF:25263452	A1

**C. Partea III. SARCINI**

Inscrieri privind dezmembramintele dreptului de proprietate, drepturi reale de garanție și sarcini		Referințe
<b>10806 / 10/02/2012</b>		
Act Notarial nr. CONTRACT DE IPOTECA:375, din 09/02/2012 emis de N. MARINESCU MARIA DANIELA ;		
C1	Intabulare, drept de IPOTECA, Valoare:2000000 RONplus celelalte obligatii aferente creditului , dobandit prin Conventie, cota actuala 1/1, cota initiala 1/1 1) <b>BANCA COMERCIALA FERVIARA SA- SUCURSALA CRAIOVA</b> , CIF:25263452	A1


## Anexa Nr. 1 La Partea I

## Teren

Nr cadastral	Suprafața (mp)*	Observații / Referințe
30367	Din acte: 5.000 Masurata: 4.661	ERONAT P 99 IN CF 30367;

\* Suprafața este determinată în planul de proiecție Stereo 70.

## DETALII LINIARE IMOBIL



## Date referitoare la teren

Crt	Categorie folosință	Intra vilan	Suprafața (mp)	Tarla	Parcelă	Nr. topo	Observații / Referințe
1	arabil	NU	4.661	60	96	-	ERONAT P 99 IN CF 30367;

## Lungime Segmente

1) Valorile lungimilor segmentelor sunt obținute din proiecție în plan.

Punct început	X / Y	Punct sfârșit	X / Y	Lungime segment (** (m)
1	353.905,956 283.595,041	2	353.906,444 283.603,956	8.928
2	353.906,444 283.603,956	3	353.382,385 283.584,282	524.428
3	353.382,385 283.584,282	4	353.382,111 283.575,376	8.91
4	353.382,111 283.575,376	1	353.905,956 283.595,041	524.214

**\*\* Lungimile segmentelor sunt determinate în planul de proiecție Stereo 70 și sunt rotunjite la 1 milimetru.**

**\*\*\* Distanța dintre puncte este formată din segmente cumulate ce sunt mai mici decât valoarea 1 milimetru.**



**DATE DESPRE IMOBILUL NR. 4342**

Oficiul de Cadastru și Publicitate Imobiliară DOLJ  
Biroul de Cadastru și Publicitate Imobiliară Craiova

**A. Partea I. Descrierea imobilului**

TEREN Extravilan

Nr. CF vechi:472

Nr. cadastral vechi:772

Adresa: Jud. Dolj, T 60, P 97

Nr. Crt	Nr cadastral Nr. topografic	Suprafața* (mp)	Observații / Referințe
A1	30188	Din acte: 3.000 Masurata: 2.796	Sector cadastral:19 Teren neimprejmuit; ERONAT P100 IN CF 30188;

**B. Partea II. Proprietari și acte**

Inscrieri privitoare la dreptul de proprietate și alte drepturi reale		Referințe
<b>48098 / 08/07/2011</b>		
Act Notarial nr. CVC:644, din 05/07/2011 emis de BNP GIURCAN G ;		
B1	Intabulare, drept de PROPRIETATE, dobandit prin Conventie, cota actuala 1/1, cota initiala 1/1 1) <b>BICU LAURENTIU INTREPRINDERE INDIVIDUALA</b> , CIF:99999999999999, LIPSA CUI	A1
<b>10811 / 10/02/2012</b>		
Act Notarial nr. CONTRACT DE IPOTECA:375, din 09/02/2012 emis de BNP MARINESCU MARIA DANIELA ;		
B2	Se noteaza interdictiile de instrainare si grevare in favoarea lui : BANCA COMERCIALA FERROVIARA SA	A1

**C. Partea III. SARCINI**


Inscrieri privind dezmembramintele dreptului de proprietate, drepturi reale de garanție și sarcini		Referințe
<b>10811 / 10/02/2012</b>		
Act Notarial nr. CONTRACT DE IPOTECA:375, din 09/02/2012 emis de N. MARINESCU MARIA DANIELA ;		
C1	Intabulare, drept de IPOTECA, Valoare:2000000 RONplus celelalte obligatii de plata aferente creditului , dobandit prin Conventie, cota actuala 1/1, cota initiala 1/1 1) <b>BANCA COMERCIALA FERROVIARA SA -SUCURSALA CRAIOVA</b> , CIF:29145620	A1

## Anexa Nr. 1 La Partea I

## Teren

Nr cadastral	Suprafața (mp)*	Observații / Referințe
30188	Din acte: 3.000 Masurata: 2.796	ERONAT P100 IN CF 30188;

\* Suprafața este determinată în planul de proiecție Stereo 70.



## Date referitoare la teren

Crt	Categorie folosință	Intravilan	Suprafața (mp)	Tarla	Parcelă	Nr. topo	Observații / Referințe
1	arabil	NU	2.796	60	97	-	ERONAT P100 IN CF 30188;

## Lungime Segmente

1) Valorile lungimilor segmentelor sunt obținute din proiecție în plan.

Punct început	X / Y	Punct sfârșit	X / Y	Lungime segment (** (m)
1	353.905,664 283.589,692	2	353.905,956 283.595,041	5.357
2	353.905,956 283.595,041	3	353.382,111 283.575,376	524.214
3	353.382,111 283.575,376	4	353.381,946 283.570,032	5.347
4	353.381,946 283.570,032	1	353.905,664 283.589,692	524.087

**\*\* Lungimile segmentelor sunt determinate în planul de proiecție Stereo 70 și sunt rotunjite la 1 milimetru.**

**\*\*\* Distanța dintre puncte este formată din segmente cumulate ce sunt mai mici decât valoarea 1 milimetru.**





**DATE DESPRE IMOBILUL NR. 4343**

Oficiul de Cadastru și Publicitate Imobiliară DOLJ  
Biroul de Cadastru și Publicitate Imobiliară Craiova

**A. Partea I. Descrierea imobilului**

TEREN Extravilan

Adresa: Jud. Dolj, T 60, P 98

Nr. Crt	Nr cadastral Nr. topografic	Suprafața* (mp)	Observații / Referințe
A1	30401	Din acte: 10.000 Masurata: 8.264	Sector cadastral:19 Teren neimprejmut;

**B. Partea II. Proprietari și acte**

Inscrieri privitoare la dreptul de proprietate și alte drepturi reale		Referințe
<b>103184 / 03/12/2012</b>		
Act Notarial nr. CVC:645, din 05/07/2011 emis de BNP GIURCAN GABRIELA (ACT ADITIONAL AUT NR. 1173/2012 BNP G. GIURCAN LA CVC AUT NR. 645/2011 BNP GIURCAN GABRIELA);		
B1	Intabulare, drept de PROPRIETATE, dobandit prin Conventie, cota actuala 1/1, cota initiala 1/1	A1
	1) <b>BICU LAURENTIU INTREPRINDERE INDIVIDUALA</b> , CIF:99999999999999, LIPSA CUI	

**C. Partea III. SARCINI .**

Inscrieri privind dezmembramintele dreptului de proprietate, drepturi reale de garanție și sarcini	Referințe
NU SUNT	


## Anexa Nr. 1 La Partea I

## Teren

Nr cadastral	Suprafața (mp)*	Observații / Referințe
30401	Din acte: 10.000 Masurata: 8.264	

\* Suprafața este determinată în planul de proiecție Stereo 70.

## DETALII LINIARE IMOBIL



## Date referitoare la teren

Crt	Categorie folosință	Intra vilan	Suprafața (mp)	Tarla	Parcelă	Nr. topo	Observații / Referințe
1	arabil	NU	8.264	60	98	-	

## Lungime Segmente

1) Valorile lungimilor segmentelor sunt obținute din proiecție în plan.

Punct început	X / Y	Punct sfârșit	X / Y	Lungime segment (** (m)
1	353.381,46 283.554,228	2	353.904,799 283.573,875	523.708
2	353.904,799 283.573,875	3	353.905,664 283.589,692	15.841
3	353.905,664 283.589,692	4	353.381,946 283.570,032	524.087
4	353.381,946 283.570,032	1	353.381,46 283.554,228	15.811

**\*\* Lungimile segmentelor sunt determinate în planul de proiecție Stereo 70 și sunt rotunjite la 1 milimetru.**

**\*\*\* Distanța dintre puncte este formată din segmente cumulate ce sunt mai mici decât valoarea 1 milimetru.**



**DATE DESPRE IMOBILUL NR. 4344**

Oficiul de Cadastru și Publicitate Imobiliară DOLJ  
Biroul de Cadastru și Publicitate Imobiliară Craiova

**A. Partea I. Descrierea imobilului**

TEREN Extravilan

Adresa: Jud. Dolj, T 60, P 99

Nr. Crt	Nr cadastral Nr. topografic	Suprafața* (mp)	Observații / Referințe
A1		Din acte: 12.600 Masurata: 10.977	Sector cadastral:19 Teren neimprejmuit; PROCENT DIMINUARE 12.88%;

**B. Partea II. Proprietari și acte**

Inscrieri privitoare la dreptul de proprietate și alte drepturi reale		Referințe
<b>0 / 19/05/2022</b>		
Act Notarial nr. ACT DE PARTAJ VOLUNTAR:3170, din 12/10/2017 emis de BNP STOENESCU FLOREA;		
B1	Intabulare, drept de PROPRIETATE, dobandit prin lesire Din Indiviziune, cota actuala 1/1, cota initiala 1/1 1) TONCEA ECATERINA	A1

**C. Partea III. SARCINI .**

Inscrieri privind dezmembramintele dreptului de proprietate, drepturi reale de garanție și sarcini	Referințe
NU SUNT	


## Anexa Nr. 1 La Partea I

## Teren

Nr cadastral	Suprafața (mp)*	Observații / Referințe
	Din acte: 12.600 Masurata: 10.977	PROCENT DIMINUARE 12.88%;

\* Suprafața este determinată în planul de proiecție Stereo 70.

## DETALII LINIARE IMOBIL



## Date referitoare la teren

Crt	Categorie folosință	Intra vilan	Suprafața (mp)	Tarla	Parcelă	Nr. topo	Observații / Referințe
1	arabil	NU	10.977	60	99	-	

## Lungime Segmente

1) Valorile lungimilor segmentelor sunt obținute din proiecție în plan.

Punct început	X / Y	Punct sfârșit	X / Y	Lungime segment (** (m)
1	353.903,649 283.552,846	2	353.904,799 283.573,875	21.06
2	353.904,799 283.573,875	3	353.381,46 283.554,228	523.708
3	353.381,46 283.554,228	4	353.380,813 283.533,219	21.019
4	353.380,813 283.533,219	1	353.903,649 283.552,846	523.204

**\*\* Lungimile segmentelor sunt determinate în planul de proiecție Stereo 70 și sunt rotunjite la 1 milimetru.**

**\*\*\* Distanța dintre puncte este formată din segmente cumulate ce sunt mai mici decât valoarea 1 milimetru.**





**DATE DESPRE IMOBILUL NR. 4345**

Oficiul de Cadastru și Publicitate Imobiliară DOLJ  
Biroul de Cadastru și Publicitate Imobiliară Craiova

**A. Partea I. Descrierea imobilului**

TEREN Extravilan

Adresa: Jud. Dolj, T 60, P 100

Nr. Crt	Nr cadastral Nr. topografic	Suprafața* (mp)	Observații / Referințe
A1	30494	Din acte: 7.900 Masurata: 6.512	Sector cadastral:19 Teren neimprejmuit;

**B. Partea II. Proprietari și acte**

Inscrieri privitoare la dreptul de proprietate și alte drepturi reale		Referințe
<b>103227 / 03/12/2012</b>		
Act Notarial nr. CVC:645, din 05/07/2011 emis de NP GIURCAN GABRIELA (Act aditional aut. nr. 1173/28.11.2012 NP Giurcan Gabriela);		
B1	Intabulare, drept de PROPRIETATE, dobandit prin Conventie, cota actuala 1/1, cota initiala 1/1	A1
	1) <b>BICU LAURENTIU INTREPRINDERE INDIVIDUALA</b> , CIF:99999999999999, LIPSA CUI	

**C. Partea III. SARCINI .**


Inscrieri privind dezmembramintele dreptului de proprietate, drepturi reale de garanție și sarcini	Referințe
NU SUNT	

## Anexa Nr. 1 La Partea I

## Teren

Nr cadastral	Suprafața (mp)*	Observații / Referințe
30494	Din acte: 7.900 Masurata: 6.512	

\* Suprafața este determinată în planul de proiecție Stereo 70.



## Date referitoare la teren

Crt	Categorie folosință	Intra vilan	Suprafața (mp)	Tarla	Parcelă	Nr. topo	Observații / Referințe
1	arabil	NU	6.512	60	100	-	

## Lungime Segmente

1) Valorile lungimilor segmentelor sunt obținute din proiecție în plan.

Punct început	X / Y	Punct sfârșit	X / Y	Lungime segment (** (m)
1	353.902,966 283.540,362	2	353.903,649 283.552,846	12.503
2	353.903,649 283.552,846	3	353.380,813 283.533,219	523.204
3	353.380,813 283.533,219	4	353.380,43 283.520,746	12.479
4	353.380,43 283.520,746	1	353.902,966 283.540,362	522.904

**\*\* Lungimile segmentelor sunt determinate în planul de proiecție Stereo 70 și sunt rotunjite la 1 milimetru.**

**\*\*\* Distanța dintre puncte este formată din segmente cumulate ce sunt mai mici decât valoarea 1 milimetru.**



**DATE DESPRE IMOBILUL NR. 4346**

Oficiul de Cadastru și Publicitate Imobiliară DOLJ  
Biroul de Cadastru și Publicitate Imobiliară Craiova

**A. Partea I. Descrierea imobilului**

TEREN Extravilan

Adresa: Jud. Dolj, T 60, P 101

Nr. Crt	Nr cadastral Nr. topografic	Suprafața* (mp)	Observații / Referințe
A1	30814	Din acte: 10.700 Masurata: 8.804	Sector cadastral:19 Teren neimprejmuit;

**B. Partea II. Proprietari și acte**

Inscrieri privitoare la dreptul de proprietate și alte drepturi reale		Referințe
<b>10039 / 29/01/2014</b>		
Hotarare Judecatoreasca nr. HJ:1483, din 10/09/2013 emis de JUDECATORIA CALAFAT;		
B1	Intabulare, drept de PROPRIETATE, dobandit prin Hotarare Judecatoreasca, cota actuala 19/20, cota initiala 19/20 1) BICU LAURENTIU	A1
<b>29555 / 02/03/2016</b>		
Act Notarial nr. ACT DE PARTAJ VOLUNTAR:790, din 19/02/2016 emis de NP.Floricel MIHAI-MARIAN ;		
B2	Intabulare, drept de PROPRIETATE, dobandit prin Iesire Din Indiviziune, cota actuala 1/20, cota initiala 1/20 1) BICU LAURENTIU	A1

**C. Partea III. SARCINI .**

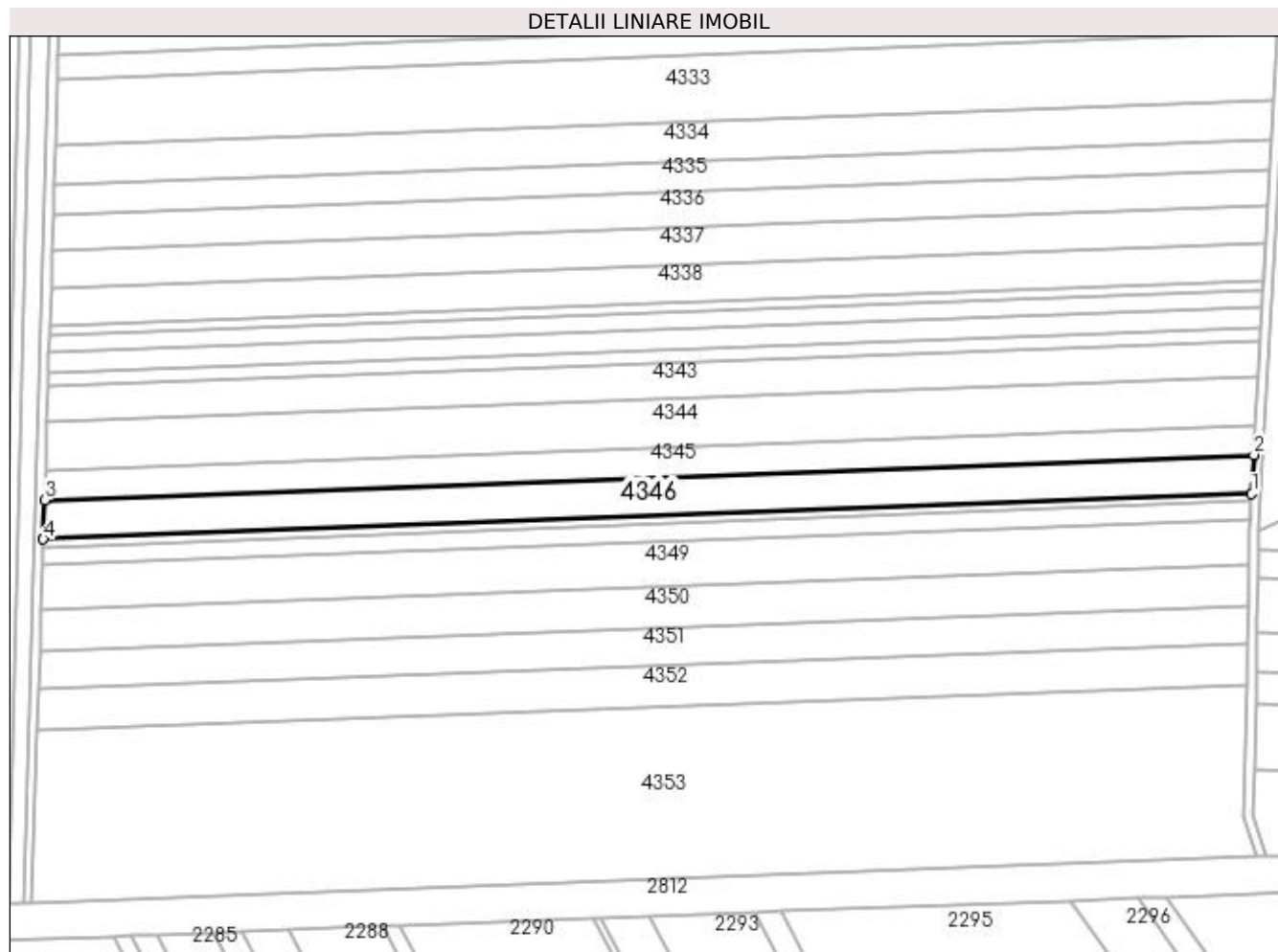
Inscrieri privind dezmembramintele dreptului de proprietate, drepturi reale de garanție și sarcini	Referințe
NU SUNT	

## Anexa Nr. 1 La Partea I

## Teren

Nr cadastral	Suprafața (mp)*	Observații / Referințe
30814	Din acte: 10.700 Masurata: 8.804	

\* Suprafața este determinată în planul de proiecție Stereo 70.



## Date referitoare la teren

Crt	Categorie folosință	Intra vilan	Suprafața (mp)	Tarla	Parcelă	Nr. topo	Observații / Referințe
1	arabil	NU	8.804	60	101	-	

## Lungime Segmente

1) Valorile lungimilor segmentelor sunt obținute din proiecție în plan.

Punct început	X / Y	Punct sfârșit	X / Y	Lungime segment (** (m)
1	353.902,042 283.523,472	2	353.902,966 283.540,362	16.915
2	353.902,966 283.540,362	3	353.380,43 283.520,746	522.904
3	353.380,43 283.520,746	4	353.379,91 283.503,871	16.883
4	353.379,91 283.503,871	1	353.902,042 283.523,472	522.5

**\*\* Lungimile segmentelor sunt determinate în planul de proiecție Stereo 70 și sunt rotunjite la 1 milimetru.**

**\*\*\* Distanța dintre puncte este formată din segmente cumulate ce sunt mai mici decât valoarea 1 milimetru.**





**DATE DESPRE IMOBILUL NR. 4347**

Oficiul de Cadastru și Publicitate Imobiliară DOLJ  
Biroul de Cadastru și Publicitate Imobiliară Craiova

**A. Partea I. Descrierea imobilului**

TEREN Extravilan

Adresa: Jud. Dolj, T 60, P 102

Nr. Crt	Nr cadastral Nr. topografic	Suprafața* (mp)	Observații / Referințe
A1	30744	Din acte: 2.100 Masurata: 1.725	Sector cadastral:19 Teren neimprejmuit;

**B. Partea II. Proprietari și acte**

Inscrieri privitoare la dreptul de proprietate și alte drepturi reale		Referințe
<b>59461 / 18/06/2013</b>		
Hotarare Judecatoreasca nr. SC:386, din 21/02/2013 emis de JUDECATORIA CALAFAT;		
B1	Intabulare, drept de PROPRIETATE, dobandit prin Hotarare Judecatoreasca, cota actuala 19/20, cota initiala 19/20 1) BICU LAURENTIU	A1
<b>29281 / 01/03/2016</b>		
Act Notarial nr. ACT DE PARTAJ VOLUNTAR:790, din 19/02/2016 emis de NP.Floricel MIHAI-MARIAN ;		
B2	Intabulare, drept de PROPRIETATE, dobandit prin Iesire Din Indiviziune, cota actuala 1/20, cota initiala 1/20 1) BICU LAURENTIU	A1

**C. Partea III. SARCINI .**


Inscrieri privind dezmembramintele dreptului de proprietate, drepturi reale de garanție și sarcini	Referințe
NU SUNT	

## Anexa Nr. 1 La Partea I

## Teren

Nr cadastral	Suprafața (mp)*	Observații / Referințe
30744	Din acte: 2.100 Masurata: 1.725	

\* Suprafața este determinată în planul de proiecție Stereo 70.



## Date referitoare la teren

Crt	Categorie folosință	Intravilan	Suprafața (mp)	Tarla	Parcelă	Nr. topo	Observații / Referințe
1	arabil	NU	1.725	60	102	-	

## Lungime Segmente

1) Valorile lungimilor segmentelor sunt obținute din proiecție în plan.

Punct început	X / Y	Punct sfârșit	X / Y	Lungime segment (** (m)
1	353.901,861 283.520,162	2	353.902,042 283.523,472	3.315
2	353.902,042 283.523,472	3	353.379,91 283.503,871	522.5
3	353.379,91 283.503,871	4	353.379,808 283.500,564	3.309
4	353.379,808 283.500,564	1	353.901,861 283.520,162	522.421

**\*\* Lungimile segmentelor sunt determinate în planul de proiecție Stereo 70 și sunt rotunjite la 1 milimetru.**

**\*\*\* Distanța dintre puncte este formată din segmente cumulate ce sunt mai mici decât valoarea 1 milimetru.**



**DATE DESPRE IMOBILUL NR. 4348**

Oficiul de Cadastru și Publicitate Imobiliară DOLJ  
Biroul de Cadastru și Publicitate Imobiliară Craiova

**A. Partea I. Descrierea imobilului**

TEREN Extravilan

Adresa: Jud. Dolj, T 60, P 103

Nr. Crt	Nr cadastral Nr. topografic	Suprafața* (mp)	Observații / Referințe
A1	30739	Din acte: 4.700 Masurata: 3.915	Sector cadastral:19 Teren neimprejmit;

**B. Partea II. Proprietari și acte**

Inscrieri privitoare la dreptul de proprietate și alte drepturi reale		Referințe
<b>59480 / 18/06/2013</b>		
Hotarare Judecatoreasca nr. SC:411, din 25/02/2013 emis de JUDECATORIA CALAFAT (dosar nr 494/201/2013);		
B1	Intabulare, drept de PROPRIETATE, dobandit prin Hotarare Judecatoreasca, cota actuala 19/20, cota initiala 19/20 1) BICU LAURENTIU	A1
<b>27132 / 25/02/2016</b>		
Act Notarial nr. 788, din 19/02/2016 emis de NP.Floricel MIHAI-MARIAN (Act de lichidare a regimului comunitatii legale supliment aut. nr. 789/19.02.2016 , Act de partaj voluntar aut. nr. 790/19.02.2016 NP Floricel MIHAI-MARIAN);		
B2	Intabulare, drept de PROPRIETATE, dobandit prin Conventie, cota actuala 1/20, cota initiala 1/20 1) BICU LAURENTIU	A1

**C. Partea III. SARCINI .**

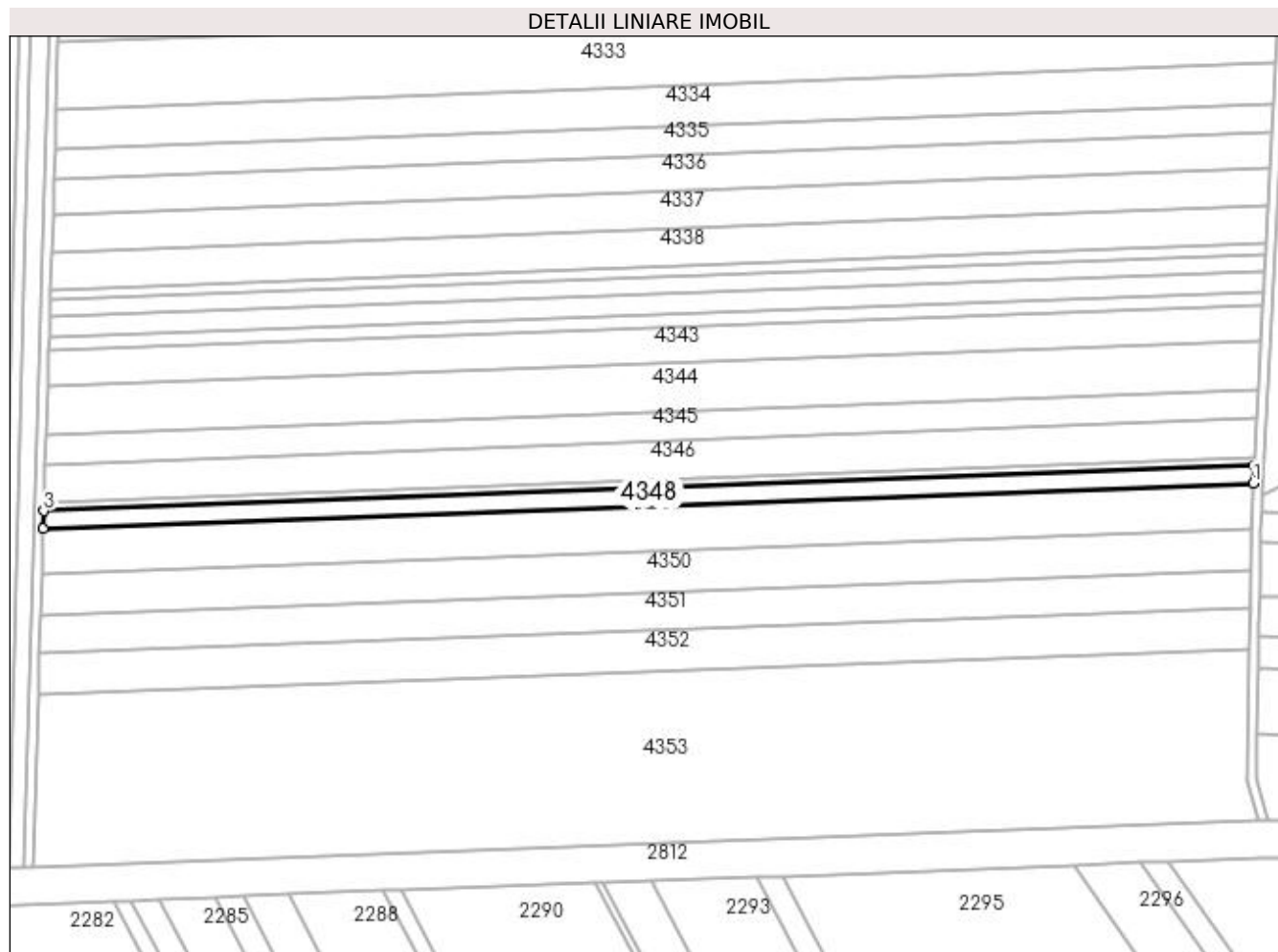
Inscrieri privind dezmembramintele dreptului de proprietate, drepturi reale de garanție și sarcini	Referințe
NU SUNT	

## Anexa Nr. 1 La Partea I

## Teren

Nr cadastral	Suprafața (mp)*	Observații / Referințe
30739	Din acte: 4.700 Masurata: 3.915	

\* Suprafața este determinată în planul de proiecție Stereo 70.



## Date referitoare la teren

Crt	Categorie folosință	Intra vilan	Suprafața (mp)	Tarla	Parcelă	Nr. topo	Observații / Referințe
1	arabil	NU	3.915	60	103	-	

## Lungime Segmente

1) Valorile lungimilor segmentelor sunt obținute din proiecție în plan.

Punct început	X / Y	Punct sfârșit	X / Y	Lungime segment (** (m)
1	353.901,45 283.512,646	2	353.901,861 283.520,162	7.527
2	353.901,861 283.520,162	3	353.379,808 283.500,564	522.421
3	353.379,808 283.500,564	4	353.379,577 283.493,054	7.514
4	353.379,577 283.493,054	1	353.901,45 283.512,646	522.241

**\*\* Lungimile segmentelor sunt determinate în planul de proiecție Stereo 70 și sunt rotunjite la 1 milimetru.**

**\*\*\* Distanța dintre puncte este formată din segmente cumulate ce sunt mai mici decât valoarea 1 milimetru.**





**DATE DESPRE IMOBILUL NR. 4349**

Oficiul de Cadastru și Publicitate Imobiliară DOLJ  
Biroul de Cadastru și Publicitate Imobiliară Craiova

**A. Partea I. Descrierea imobilului**

TEREN Extravilan

Adresa: Jud. Dolj, T 60, P 103

Nr. Crt	Nr cadastral Nr. topografic	Suprafața* (mp)	Observații / Referințe
A1	30426	Din acte: 12.500 Masurata: 10.212	Sector cadastral:19 Teren neimprejmuit;

**B. Partea II. Proprietari și acte**

Inscrieri privitoare la dreptul de proprietate și alte drepturi reale		Referințe
<b>103208 / 03/12/2012</b>		
Act Notarial nr. CVC:645, din 05/07/2011 emis de NP GIURCAN GABRIELA (act aditional nr 1173/28.11.2012 NP GIURCAN GABRIELA);		
B1	Intabulare, drept de PROPRIETATE, dobandit prin Conventie, cota actuala 1/1, cota initiala 1/1	A1
	1) <b>BICU LAURENTIU INTREPRINDERE INDIVIDUALA</b> , CIF:99999999999999, LIPSA CUI	

**C. Partea III. SARCINI .**

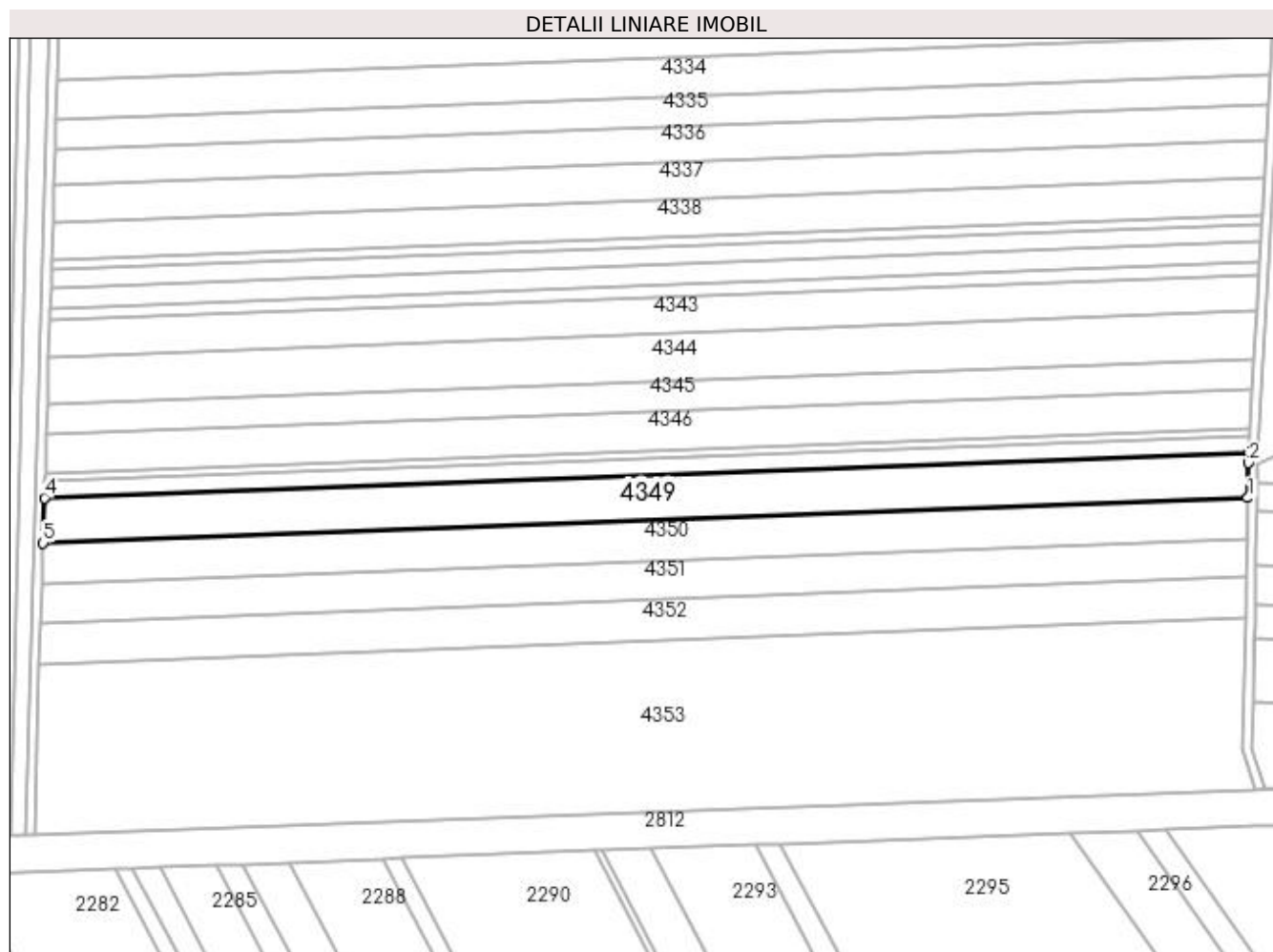
Inscrieri privind dezmembramintele dreptului de proprietate, drepturi reale de garanție și sarcini	Referințe
NU SUNT	

## Anexa Nr. 1 La Partea I

## Teren

Nr cadastral	Suprafața (mp)*	Observații / Referințe
30426	Din acte: 12.500 Masurata: 10.212	

\* Suprafața este determinată în planul de proiecție Stereo 70.



## Date referitoare la teren

Crt	Categorie folosință	Intra vilan	Suprafața (mp)	Tarla	Parcelă	Nr. topo	Observații / Referințe
1	arabil	NU	10.212	60	103	-	

## Lungime Segmente

1) Valorile lungimilor segmentelor sunt obținute din proiecție în plan.

Punct început	X / Y	Punct sfârșit	X / Y	Lungime segment (** (m)
1	353.900,915 283.493,057	2	353.901,21 283.508,25	15.196
2	353.901,21 283.508,25	3	353.901,45 283.512,646	4.403
3	353.901,45 283.512,646	4	353.379,577 283.493,054	522.241
4	353.379,577 283.493,054	5	353.378,975 283.473,463	19.6

Punct început	X / Y	Punct sfârșit	X / Y	Lungime segment (** (m)
5	353.378,975 283.473,463	1	353.900,915 283.493,057	522.308

\*\* Lungimile segmentelor sunt determinate în planul de proiecție Stereo 70 și sunt rotunjite la 1 milimetru.

\*\*\* Distanța dintre puncte este formată din segmente cumulate ce sunt mai mici decât valoarea 1 milimetru.



**DATE DESPRE IMOBILUL NR. 4350**

Oficiul de Cadastru și Publicitate Imobiliară DOLJ  
Biroul de Cadastru și Publicitate Imobiliară Craiova

**A. Partea I. Descrierea imobilului**

TEREN Extravilan

Nr. CF vechi:247

Nr. cadastral vechi:424

Adresa: Jud. Dolj, T 60, P 104

Nr. Crt	Nr cadastral Nr. topografic	Suprafața* (mp)	Observații / Referințe
A1	30182	Din acte: 10.000 Masurata: 9.325	Sector cadastral:19 Teren neimprejmuit; ERONAT P 107 IN CF 30182;

**B. Partea II. Proprietari și acte**

Inscrieri privitoare la dreptul de proprietate și alte drepturi reale		Referințe
<b>48090 / 08/07/2011</b>		
Act Notarial nr. CVC:644, din 05/07/2011 emis de BNP GIURCAN G ;		
B1	Intabulare, drept de PROPRIETATE, dobandit prin Conventie, cota actuala 1/1, cota initiala 1/1 1) <b>BICU LAURENTIU INTREPRINDERE INDIVIDUALA</b> , CIF:20512560	A1
<b>10813 / 10/02/2012</b>		
Act Notarial nr. CONTRACT DE IPOTECA:375, din 09/02/2012 emis de BNP MARINESCU MARIA DANIELA ;		
B2	Se noteaza interdictia de grevare, instrainare in favoarea BC FERVIARA SA SUCURSALA CRAIOVA	A1

**C. Partea III. SARCINI**

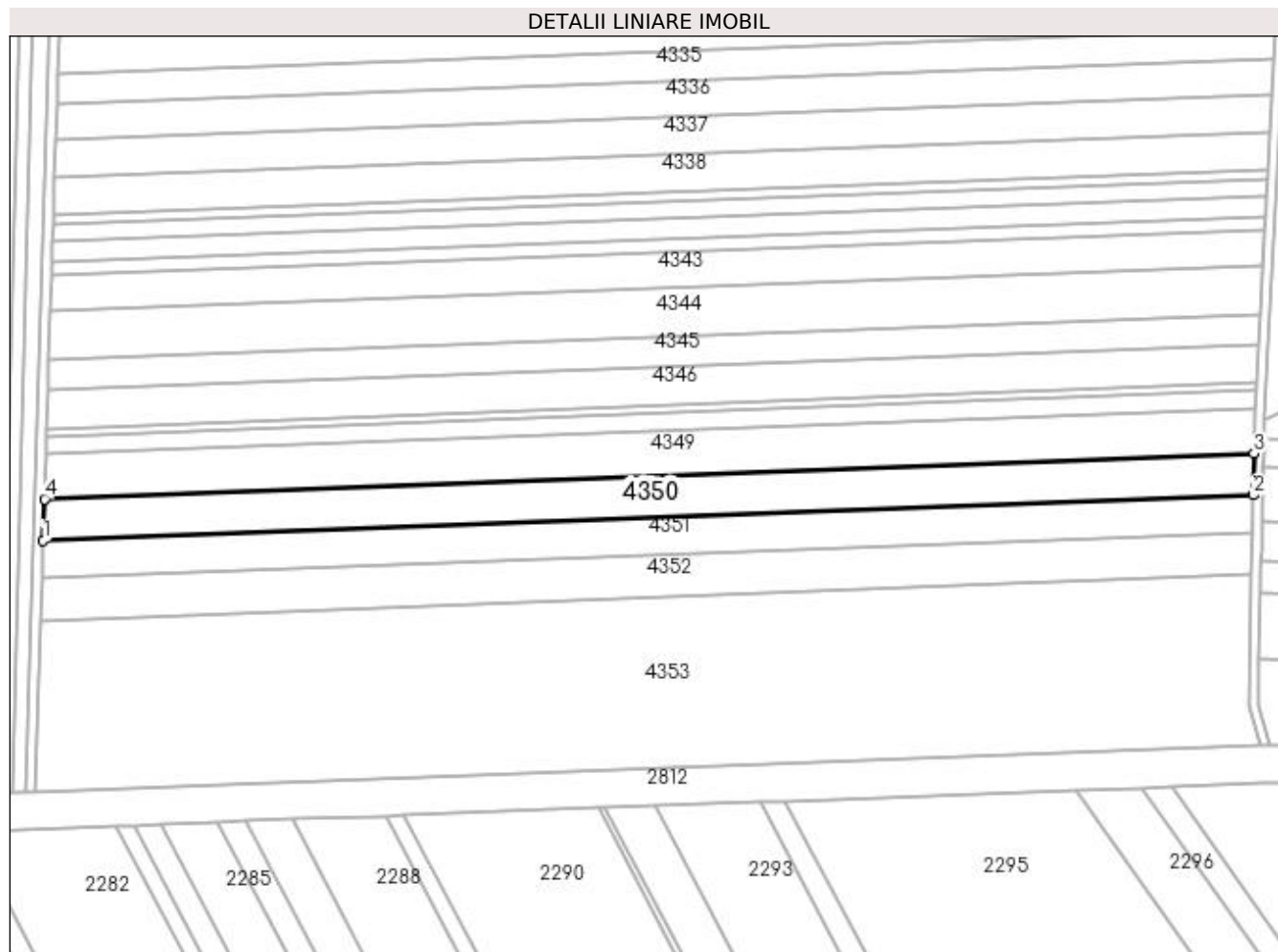
Inscrieri privind dezmembramintele dreptului de proprietate, drepturi reale de garanție și sarcini		Referințe
<b>10811 / 10/02/2012</b>		
Act Notarial nr. CONTRACT DE IPOTECA:375, din 09/02/2012 emis de N. MARINESCU MARIA DANIELA ;		
C1	Intabulare, drept de IPOTECA, Valoare:2000000 RONsi celelalte obligatii de plata aferente creditului , dobandit prin Conventie, cota actuala 1/1, cota initiala 1/1 1) <b>BC FERVIARA SA SUCURSALA CRAIOVA</b> , CIF:99999999999999, LIPSA CUI	A1

## Anexa Nr. 1 La Partea I

## Teren

Nr cadastral	Suprafața (mp)*	Observații / Referințe
30182	Din acte: 10.000 Masurata: 9.325	ERONAT P 107 IN CF 30182;

\* Suprafața este determinată în planul de proiecție Stereo 70.



## Date referitoare la teren

Crt	Categorie folosință	Intra vilan	Suprafața (mp)	Tarla	Parcelă	Nr. topo	Observații / Referințe
1	arabil	NU	9.325	60	104	-	ERONAT P 107 IN CF 30182;

## Lungime Segmente

1) Valorile lungimilor segmentelor sunt obținute din proiecție în plan.

Punct început	X / Y	Punct sfârșit	X / Y	Lungime segment (** (m)
1	353.378,424 283.455,58	2	353.900,568 283.475,181	522.512
2	353.900,568 283.475,181	3	353.900,915 283.493,057	17.879
3	353.900,915 283.493,057	4	353.378,975 283.473,463	522.308
4	353.378,975 283.473,463	1	353.378,424 283.455,58	17.891

**\*\* Lungimile segmentelor sunt determinate în planul de proiecție Stereo 70 și sunt rotunjite la 1 milimetru.**

**\*\*\* Distanța dintre puncte este formată din segmente cumulate ce sunt mai mici decât valoarea 1 milimetru.**





**DATE DESPRE IMOBILUL NR. 4351**

Oficiul de Cadastru și Publicitate Imobiliară DOLJ  
Biroul de Cadastru și Publicitate Imobiliară Craiova

**A. Partea I. Descrierea imobilului**

TEREN Extravilan

Adresa: Jud. Dolj, T 60, P 105

Nr. Crt	Nr cadastral Nr. topografic	Suprafața* (mp)	Observații / Referințe
A1		Din acte: 9.900 Masurata: 8.624	Sector cadastral:19 Teren neimprejmuit; PROCENT DIMINUARE 12.88%;

**B. Partea II. Proprietari și acte**

Inscrieri privitoare la dreptul de proprietate și alte drepturi reale		Referințe
<b>0 / 19/05/2022</b>		
Hotarare Judecatoreasca nr. SC:2155, din 20/10/2008 emis de JUDECATORIA CALAFAT;		
B1	Intabulare, drept de PROPRIETATE, dobandit prin Hotarare Judecatoreasca, cota actuala 1/1, cota initiala 1/1 1) <b>BADEA GEORGE</b> 2) <b>BADEA MARCELA CARMEN</b>	A1

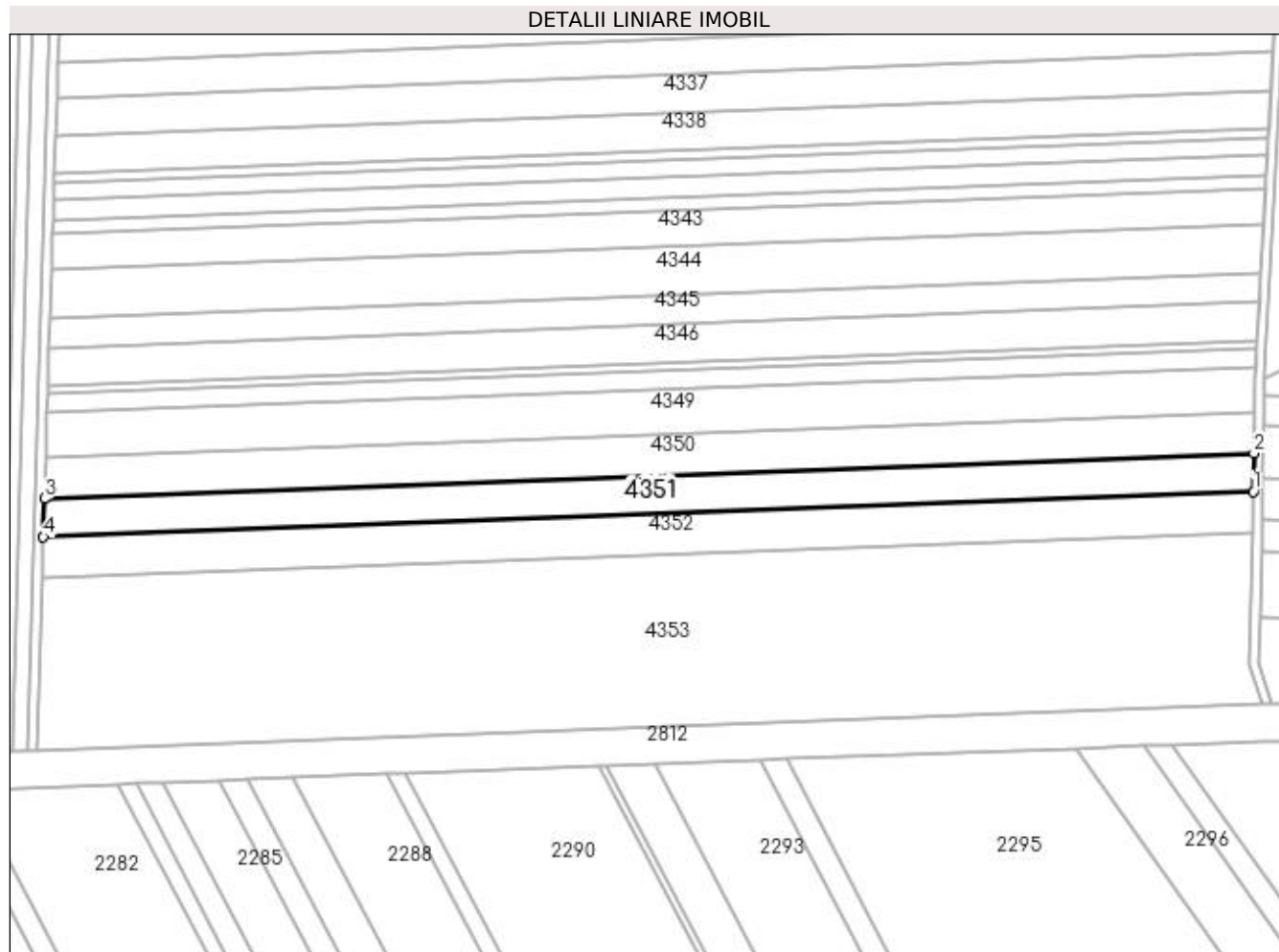
**C. Partea III. SARCINI .**

Inscrieri privind dezmembramintele dreptului de proprietate, drepturi reale de garanție și sarcini	Referințe
NU SUNT	

**Anexa Nr. 1 La Partea I****Teren**

Nr cadastral	Suprafața (mp)*	Observații / Referințe
	Din acte: 9.900 Masurata: 8.624	PROCENT DIMINUARE 12.88%;

\* Suprafața este determinată în planul de proiecție Stereo 70.

**Date referitoare la teren**

Crt	Categorie folosință	Intravilan	Suprafața (mp)	Tarla	Parcelă	Nr. topo	Observații / Referințe
1	arabil	NU	8.624	60	105	-	

**Lungime Segmente**

1) Valorile lungimilor segmentelor sunt obținute din proiecție în plan.

Punct început	X / Y	Punct sfârșit	X / Y	Lungime segment (** (m)
1	353.900,247 283.458,655	2	353.900,568 283.475,181	16.529
2	353.900,568 283.475,181	3	353.378,424 283.455,58	522.512
3	353.378,424 283.455,58	4	353.377,915 283.439,047	16.541
4	353.377,915 283.439,047	1	353.900,247 283.458,655	522.7

**\*\* Lungimile segmentelor sunt determinate în planul de proiecție Stereo 70 și sunt rotunjite la 1 milimetru.**

**\*\*\* Distanța dintre puncte este formată din segmente cumulate ce sunt mai mici decât valoarea 1 milimetru.**



**DATE DESPRE IMOBILUL NR. 4352**

Oficiul de Cadastru și Publicitate Imobiliară DOLJ  
Biroul de Cadastru și Publicitate Imobiliară Craiova

**A. Partea I. Descrierea imobilului**

TEREN Extravilan

Nr. CF vechi:462

Nr. cadastral vechi:762

Adresa: Jud. Dolj, T 60, P 106

Nr. Crt	Nr cadastral Nr. topografic	Suprafața* (mp)	Observații / Referințe
A1	30345	Din acte: 10.000 Masurata: 9.326	Sector cadastral:19 Teren neimprejmuit; ERONAT P 109 IN CF 30345;

**B. Partea II. Proprietari și acte**

Inscrieri privitoare la dreptul de proprietate și alte drepturi reale		Referințe
<b>47926 / 08/07/2011</b>		
Act Notarial nr. CVC:644, din 05/07/2011 emis de NP Giurcan Gabriela ;		
B1	Intabulare, drept de PROPRIETATE, dobandit prin Conventie, cota actuala 1/1, cota initiala 1/1 1) <b>BICU LAURENTIU INTREPRINDERE INDIVIDUALA</b> , CIF:99999999999999, LIPSA CUI	A1
<b>10816 / 10/02/2012</b>		
Act Notarial nr. CONTRACT DE IPOTECA:375, din 09/02/2012 emis de BNP MARINESCU MARIA DANIELA ;		
B2	Cu notarea interdictiilor de instrainare si grevare	A1

**C. Partea III. SARCINI**

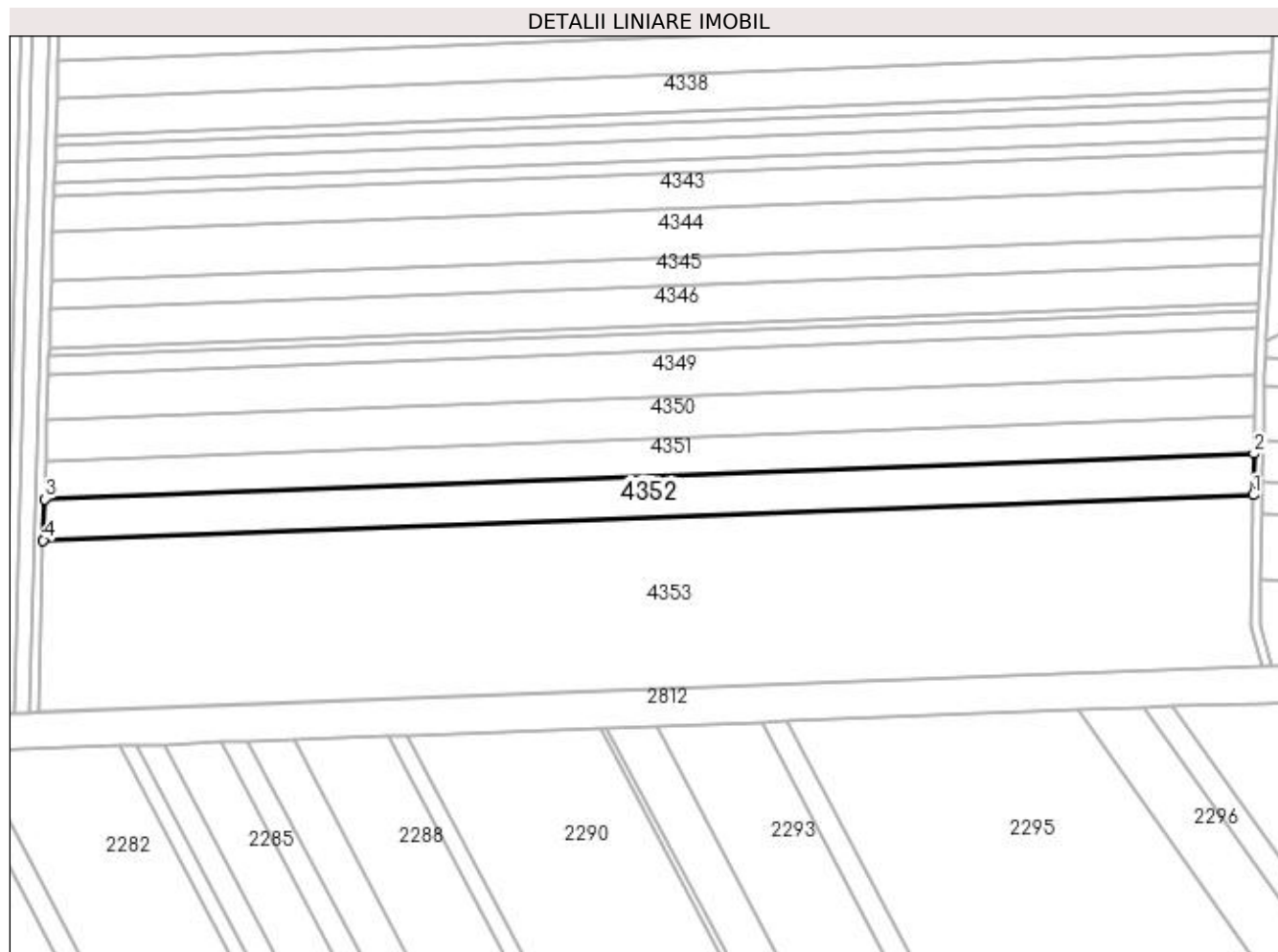
Inscrieri privind dezmembramintele dreptului de proprietate, drepturi reale de garanție și sarcini		Referințe
<b>10811 / 10/02/2012</b>		
Act Notarial nr. CONTRACT DE IPOTECA:375, din 09/02/2012 emis de N. MARINESCU MARIA DANIELA ;		
C1	Intabulare, drept de IPOTECA, Valoare:2000000 RONsi celelalte obligatii aferente creditului , dobandit prin Conventie, cota actuala 1/1, cota initiala 1/1 1) <b>BANCA COMERCIALA FERVIARA SA</b> , CIF:99999999999999, LIPSA CUI	A1

## Anexa Nr. 1 La Partea I

## Teren

Nr cadastral	Suprafața (mp)*	Observații / Referințe
30345	Din acte: 10.000 Masurata: 9.326	ERONAT P 109 IN CF 30345;

\* Suprafața este determinată în planul de proiecție Stereo 70.



## Date referitoare la teren

Crt	Categorie folosință	Intra vilan	Suprafața (mp)	Tarla	Parcelă	Nr. topo	Observații / Referințe
1	arabil	NU	9.326	60	106	-	ERONAT P 109 IN CF 30345;

## Lungime Segmente

1) Valorile lungimilor segmentelor sunt obținute din proiecție în plan.

Punct început	X / Y	Punct sfârșit	X / Y	Lungime segment (** (m)
1	353.899,901 283.440,791	2	353.900,247 283.458,655	17.867
2	353.900,247 283.458,655	3	353.377,915 283.439,047	522.7
3	353.377,915 283.439,047	4	353.377,365 283.421,175	17.88
4	353.377,365 283.421,175	1	353.899,901 283.440,791	522.904

**\*\* Lungimile segmentelor sunt determinate în planul de proiecție Stereo 70 și sunt rotunjite la 1 milimetru.**

**\*\*\* Distanța dintre puncte este formată din segmente cumulate ce sunt mai mici decât valoarea 1 milimetru.**





**DATE DESPRE IMOBILUL NR. 4353**

Oficiul de Cadastru și Publicitate Imobiliară DOLJ  
Biroul de Cadastru și Publicitate Imobiliară Craiova

**A. Partea I. Descrierea imobilului**

TEREN Extravilan

Adresa: Jud. Dolj, T 60, P 107, 108, 109, 110

Nr. Crt	Nr cadastral Nr. topografic	Suprafața* (mp)	Observații / Referințe
A1	30358	Din acte: 47.500 Masurata: 38.763	Sector cadastral:19 Teren neimprejmuit;

**B. Partea II. Proprietari și acte**

Inscrieri privitoare la dreptul de proprietate și alte drepturi reale		Referințe
<b>103230 / 03/12/2012</b>		
Act Notarial nr. CVC:645, din 05/07/2011 emis de NP GIURCAN GABRIELA (Act aditional aut nr. 1173/28-11-2012 emis de GIURCAN GABRIELA);		
B1	Intabulare, drept de PROPRIETATE, dobandit prin Conventie, cota actuala 1/1, cota initiala 1/1	A1
	1) <b>BICU LAURENTIU INTREPRINDERE INDIVIDUALA</b> , CIF:99999999999999, LIPSA CUI	

**C. Partea III. SARCINI .**

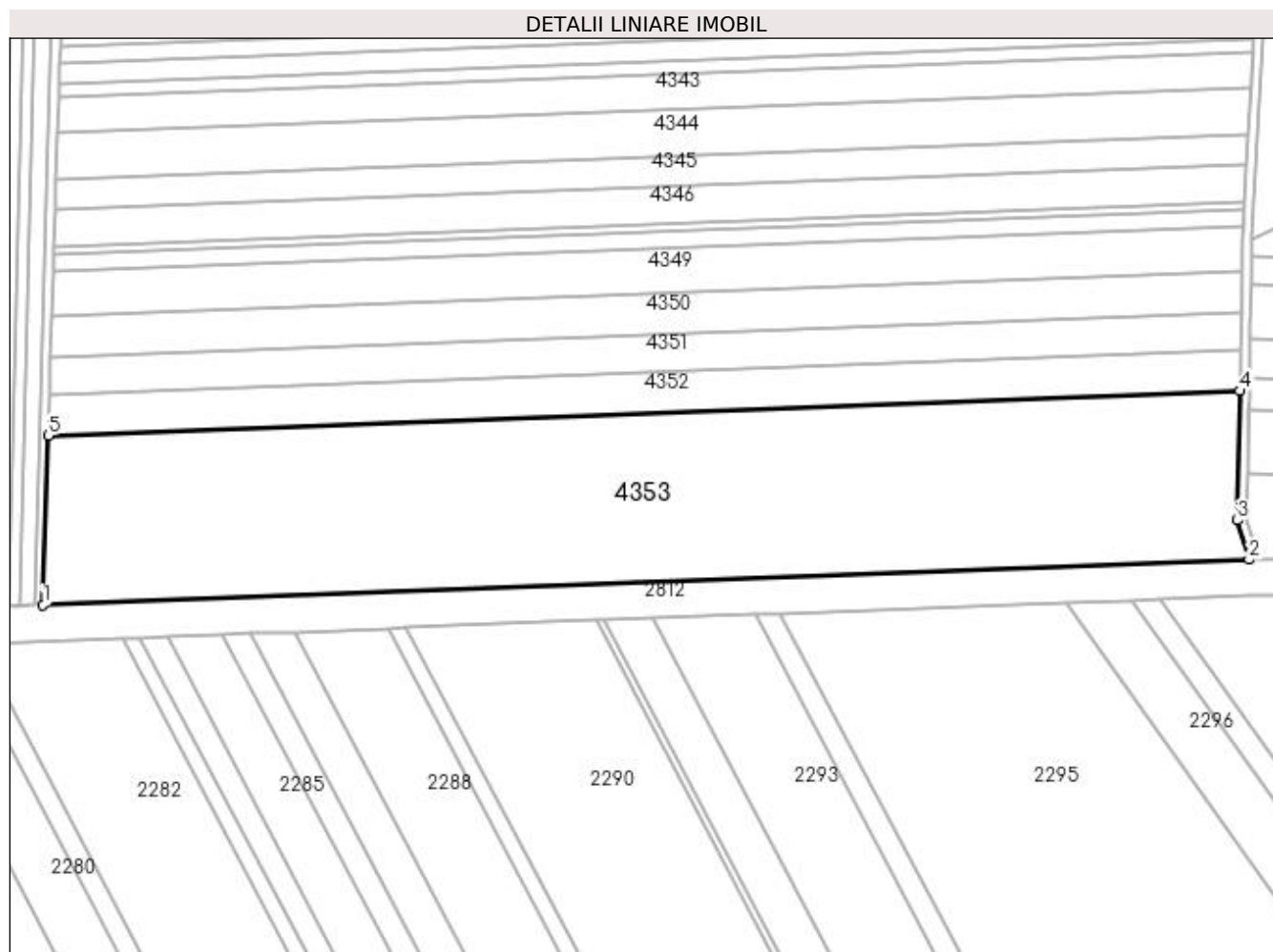
Inscrieri privind dezmembramintele dreptului de proprietate, drepturi reale de garanție și sarcini	Referințe
NU SUNT	

## Anexa Nr. 1 La Partea I

## Teren

Nr cadastral	Suprafața (mp)*	Observații / Referințe
30358	Din acte: 47.500 Masurata: 38.763	

\* Suprafața este determinată în planul de proiecție Stereo 70.



## Date referitoare la teren

Crt	Categorie folosință	Intravilan	Suprafața (mp)	Tarla	Parcelă	Nr. topo	Observații / Referințe
1	arabil	NU	6.368	60	107	-	
2	arabil	NU	8.076	60	108	-	
3	arabil	NU	12.235	60	109	-	
4	arabil	NU	12.084	60	110	-	

## Lungime Segmente

1) Valorile lungimilor segmentelor sunt obținute din proiecție în plan.

Punct început	X / Y	Punct sfârșit	X / Y	Lungime segment (** (m)
1	353.375,085 283.347,057	2	353.903,92 283.366,91	529.208
2	353.903,92 283.366,91	3	353.898,8 283.384,1	17.936

Punct început	X / Y	Punct sfârșit	X / Y	Lungime segment (** (m)
3	353.898,8 283.384,1	4	353.899,901 283.440,791	56.702
4	353.899,901 283.440,791	5	353.377,365 283.421,175	522.904
5	353.377,365 283.421,175	1	353.375,085 283.347,057	74.153

\*\* Lungimile segmentelor sunt determinate în planul de proiecție Stereo 70 și sunt rotunjite la 1 milimetru.

\*\*\* Distanța dintre puncte este formată din segmente cumulate ce sunt mai mici decât valoarea 1 milimetru.



**DATE DESPRE IMOBILUL NR. 4354**

Oficiul de Cadastru și Publicitate Imobiliară DOLJ  
Biroul de Cadastru și Publicitate Imobiliară Craiova

**A. Partea I. Descrierea imobilului**

TEREN Extravilan

Adresa: Jud. Dolj, T 61, P 56

Nr. Crt	Nr cadastral Nr. topografic	Suprafața* (mp)	Observații / Referințe
A1	31255	Din acte: 10.400 Masurata: 8.963	Sector cadastral:19 Teren neimprejmuit;

**B. Partea II. Proprietari și acte**

Inscrieri privitoare la dreptul de proprietate și alte drepturi reale	Referințe
<b>81631 / 13/07/2015</b>	
Hotarare Judecatoreasca nr. HJ:795, din 27/03/2013 emis de JUDECATORIA CALAFAT (Dosar nr. 532/201/2013);	
B1	A1
Intabulare, drept de PROPRIETATE, dobandit prin Hotarare Judecatoreasca, cota actuala 1/1, cota initiala 1/1	
1) SC ROMTEAM PROD SRL , CIF:15402740	

**C. Partea III. SARCINI .**

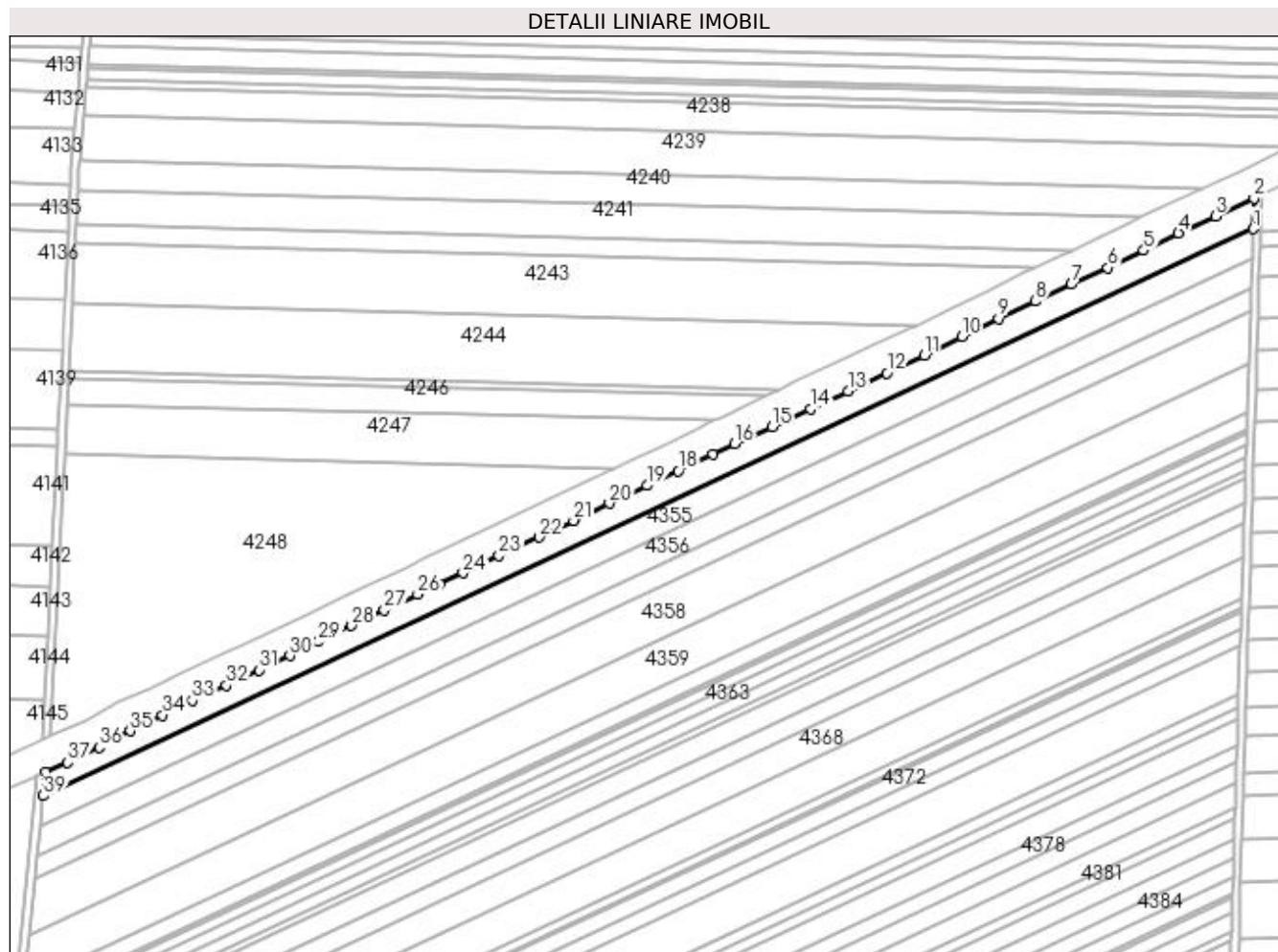
Inscrieri privind dezmembramintele dreptului de proprietate, drepturi reale de garanție și sarcini	Referințe
NU SUNT	

## Anexa Nr. 1 La Partea I

## Teren

Nr cadastral	Suprafața (mp)*	Observații / Referințe
31255	Din acte: 10.400 Masurata: 8.963	

\* Suprafața este determinată în planul de proiecție Stereo 70.



## Date referitoare la teren

Crt	Categorie folosință	Intra vilan	Suprafața (mp)	Tarla	Parcelă	Nr. topo	Observații / Referințe
1	arabil	NU	8.963	61	56	-	

## Lungime Segmente

1) Valorile lungimilor segmentelor sunt obținute din proiecție în plan.

Punct început	X / Y	Punct sfârșit	X / Y	Lungime segment (** (m)
1	353.421,169 284.975,0	2	353.421,662 284.991,03	16.038
3	353.401,4 284.981,56	4	353.381,96 284.972,7	21.364
5	353.363,64 284.963,53	6	353.344,78 284.954,49	20.915
7	353.325,59 284.945,81	8	353.306,58 284.936,97	20.965
9	353.287,21 284.927,84	10	353.267,91 284.918,18	21.583

Punct început	X / Y	Punct sfârșit	X / Y	Lungime segment (** (m)
2	353.421,662 284.991,03	3	353.401,4 284.981,56	22.366
4	353.381,96 284.972,7	5	353.363,64 284.963,53	20.487
6	353.344,78 284.954,49	7	353.325,59 284.945,81	21.062
8	353.306,58 284.936,97	9	353.287,21 284.927,84	21.414
10	353.267,91 284.918,18	11	353.248,33 284.908,31	21.927

Punct început	X / Y	Punct sfârșit	X / Y	Lungime segment (** (m)
11	353.248,33 284.908,31	12	353.228,64 284.899,04	21.763
13	353.208,09 284.889,56	14	353.188,27 284.880,13	21.949
15	353.168,17 284.870,95	16	353.148,41 284.862,06	21.668
17	353.136,97 284.856,47	18	353.118,86 284.847,69	20.126
19	353.102,44 284.839,96	20	353.082,56 284.830,54	21.999
21	353.063,74 284.821,55	22	353.045,58 284.812,76	20.175
23	353.024,44 284.802,98	24	353.005,61 284.794,03	20.849
25	352.993,05 284.788,19	26	352.981,78 284.782,73	12.523
27	352.964,23 284.774,38	28	352.946,98 284.766,35	19.027
29	352.929,6 284.757,86	30	352.914,5 284.750,53	16.785
31	352.898,36 284.742,94	32	352.881,11 284.734,9	19.032
33	352.863,17 284.726,88	34	352.847,46 284.719,16	17.504
35	352.830,5 284.710,89	36	352.814,25 284.702,27	18.395
37	352.797,69 284.694,25	38	352.785,985 284.689,245	12.73
39	352.784,755 284.676,893	1	353.421,169 284.975,0	702.773

Punct început	X / Y	Punct sfârșit	X / Y	Lungime segment (** (m)
12	353.228,64 284.899,04	13	353.208,09 284.889,56	22.631
14	353.188,27 284.880,13	15	353.168,17 284.870,95	22.097
16	353.148,41 284.862,06	17	353.136,97 284.856,47	12.733
18	353.118,86 284.847,69	19	353.102,44 284.839,96	18.149
20	353.082,56 284.830,54	21	353.063,74 284.821,55	20.857
22	353.045,58 284.812,76	23	353.024,44 284.802,98	23.293
24	353.005,61 284.794,03	25	352.993,05 284.788,19	13.851
26	352.981,78 284.782,73	27	352.964,23 284.774,38	19.435
28	352.946,98 284.766,35	29	352.929,6 284.757,86	19.343
30	352.914,5 284.750,53	31	352.898,36 284.742,94	17.836
32	352.881,11 284.734,9	33	352.863,17 284.726,88	19.651
34	352.847,46 284.719,16	35	352.830,5 284.710,89	18.869
36	352.814,25 284.702,27	37	352.797,69 284.694,25	18.4
38	352.785,985 284.689,245	39	352.784,755 284.676,893	12.413

\*\* Lungimile segmentelor sunt determinate în planul de proiecție Stereo 70 și sunt rotunjite la 1 milimetru.

\*\*\* Distanța dintre puncte este formată din segmente cumulate ce sunt mai mici decât valoarea 1 milimetru.





**DATE DESPRE IMOBILUL NR. 4355**

Oficiul de Cadastru și Publicitate Imobiliară DOLJ  
Biroul de Cadastru și Publicitate Imobiliară Craiova

**A. Partea I. Descrierea imobilului**

TEREN Extravilan

Adresa: Jud. Dolj, T 61, P 56

Nr. Crt	Nr cadastral Nr. topografic	Suprafața* (mp)	Observații / Referințe
A1	31609	Din acte: 10.500 Masurata: 9.858	Sector cadastral:19 Teren neimprejmuit;

**B. Partea II. Proprietari și acte**

Inscrieri privitoare la dreptul de proprietate și alte drepturi reale		Referințe
<b>25644 / 27/02/2017</b>		
Act Notarial nr. CVC:564, din 27/02/2017 emis de STOENESCU FLOREA;		
B1	Intabulare, drept de PROPRIETATE, dobandit prin Conventie, cota actuala 1/1, cota initiala 1/1 1) PAUNICA FREDI IONEL 2) PAUNICA FLAVIA RAMONA	A1

**C. Partea III. SARCINI .**

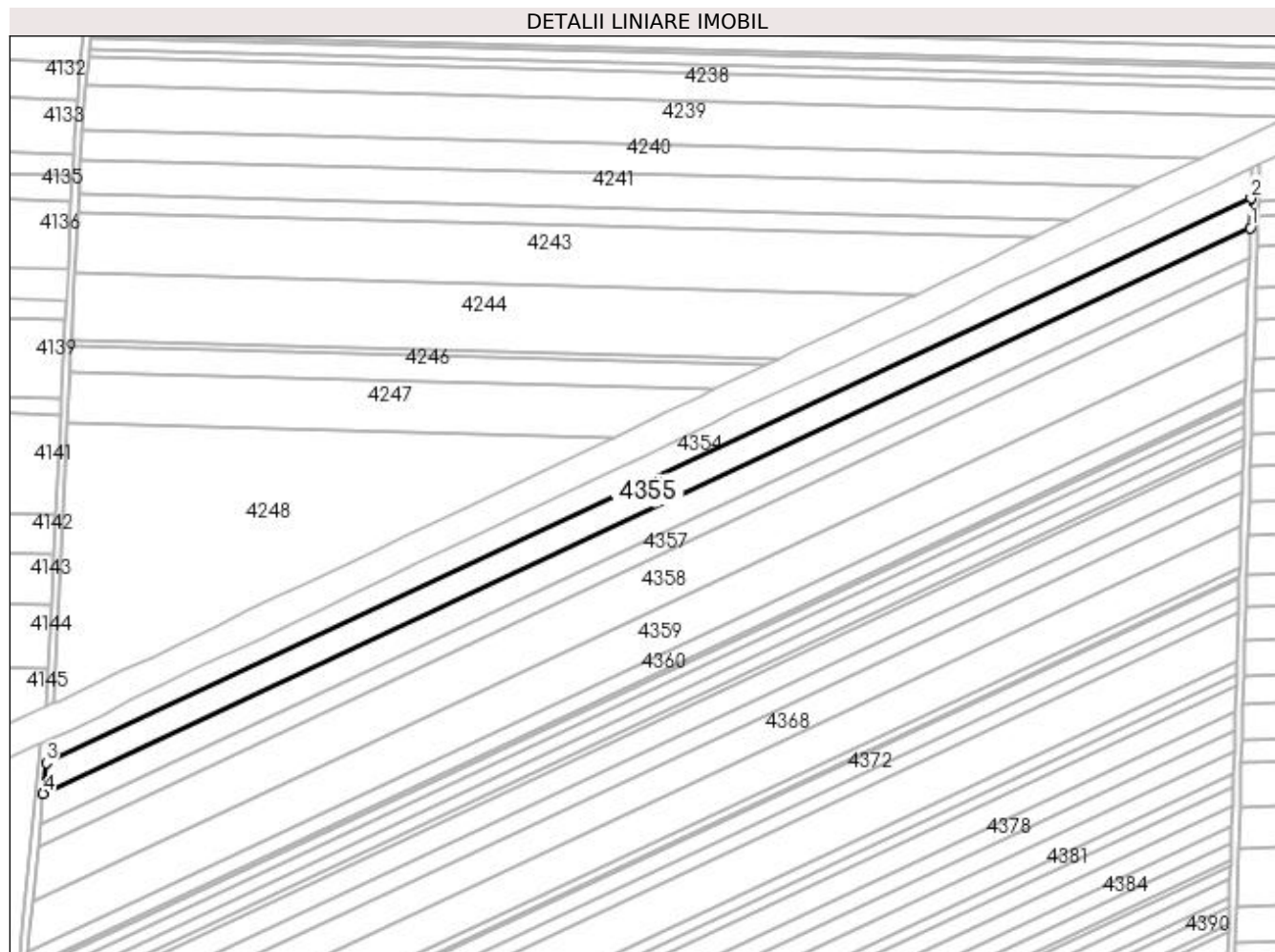
Inscrieri privind dezmembramintele dreptului de proprietate, drepturi reale de garanție și sarcini	Referințe
NU SUNT	

## Anexa Nr. 1 La Partea I

## Teren

Nr cadastral	Suprafața (mp)*	Observații / Referințe
31609	Din acte: 10.500 Masurata: 9.858	

\* Suprafața este determinată în planul de proiecție Stereo 70.



## Date referitoare la teren

Crt	Categorie folosință	Intra vilan	Suprafața (mp)	Tarla	Parcelă	Nr. topo	Observații / Referințe
1	arabil	NU	9.858	61	56	-	

## Lungime Segmente

1) Valorile lungimilor segmentelor sunt obținute din proiecție în plan.

Punct început	X / Y	Punct sfârșit	X / Y	Lungime segment (** (m)
1	353.420,686 284.959,298	2	353.421,169 284.975,0	15.709
2	353.421,169 284.975,0	3	352.784,755 284.676,893	702.773
3	352.784,755 284.676,893	4	352.783,138 284.660,66	16.313
4	352.783,138 284.660,66	1	353.420,686 284.959,298	704.026

**\*\* Lungimile segmentelor sunt determinate în planul de proiecție Stereo 70 și sunt rotunjite la 1 milimetru.**

**\*\*\* Distanța dintre puncte este formată din segmente cumulate ce sunt mai mici decât valoarea 1 milimetru.**



**DATE DESPRE IMOBILUL NR. 4356**

Oficiul de Cadastru și Publicitate Imobiliară DOLJ  
 Biroul de Cadastru și Publicitate Imobiliară Craiova

**A. Partea I. Descrierea imobilului**

TEREN Extravilan

Adresa: Jud. Dolj, T 61, P 56

Nr. Crt	Nr cadastral Nr. topografic	Suprafața* (mp)	Observații / Referințe
A1		Din acte: 10.400 Masurata: 9.761	Sector cadastral:19 Teren neimprejmuit; PROCENT DIMINUARE 6.14%;

**B. Partea II. Proprietari și acte**

Inscrieri privitoare la dreptul de proprietate și alte drepturi reale		Referințe
<b>0 / 19/05/2022</b>		
Hotarare Judecatoreasca nr. SC:59, din 19/01/2015 emis de JUDECATORIA CALAFAT;		
B1	Intabulare, drept de PROPRIETATE, dobandit prin Hotarare Judecatoreasca, cota actuala 1/1, cota initiala 1/1 1) CIOANA GEORGE	A1

**C. Partea III. SARCINI .**

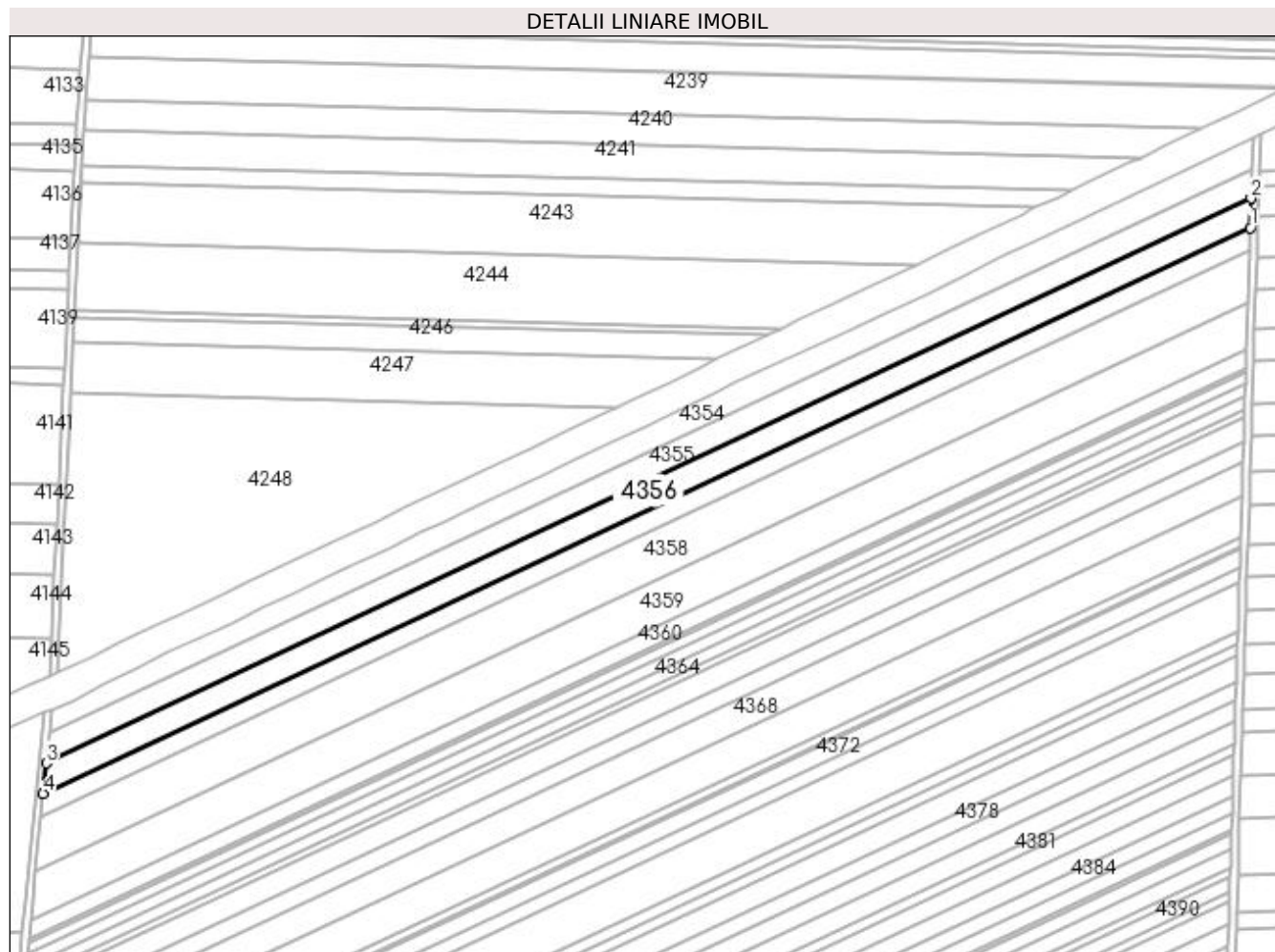
Inscrieri privind dezmembramintele dreptului de proprietate, drepturi reale de garanție și sarcini	Referințe
NU SUNT	

## Anexa Nr. 1 La Partea I

## Teren

Nr cadastral	Suprafața (mp)*	Observații / Referințe
	Din acte: 10.400 Masurata: 9.761	PROCENT DIMINUARE 6.14%;

\* Suprafața este determinată în planul de proiecție Stereo 70.



## Date referitoare la teren

Crt	Categorie folosință	Intravilan	Suprafața (mp)	Tarla	Parcelă	Nr. topo	Observații / Referințe
1	arabil	NU	9.761	61	56	-	

## Lungime Segmente

1) Valorile lungimilor segmentelor sunt obținute din proiecție în plan.

Punct început	X / Y	Punct sfârșit	X / Y	Lungime segment (** (m)
1	353.420,208 284.943,777	2	353.420,686 284.959,298	15.528
2	353.420,686 284.959,298	3	352.783,138 284.660,66	704.026
3	352.783,138 284.660,66	4	352.781,54 284.644,614	16.125
4	352.781,54 284.644,614	1	353.420,208 284.943,777	705.263

**\*\* Lungimile segmentelor sunt determinate în planul de proiecție Stereo 70 și sunt rotunjite la 1 milimetru.**

**\*\*\* Distanța dintre puncte este formată din segmente cumulate ce sunt mai mici decât valoarea 1 milimetru.**





**DATE DESPRE IMOBILUL NR. 4357**

Oficiul de Cadastru și Publicitate Imobiliară DOLJ  
Biroul de Cadastru și Publicitate Imobiliară Craiova

**A. Partea I. Descrierea imobilului**

TEREN Extravilan

Adresa: Jud. Dolj, T 61, P 1

Nr. Crt	Nr cadastral Nr. topografic	Suprafața* (mp)	Observații / Referințe
A1		Din acte: 7.700 Masurata: 7.227	Sector cadastral:19 Teren neimprejmuit; PROCENT DIMINUARE 6.14%;

**B. Partea II. Proprietari și acte**

Inscrieri privitoare la dreptul de proprietate și alte drepturi reale		Referințe
<b>0 / 19/05/2022</b>		
Act Administrativ nr. TDP:733-58782, din 15/03/1994 emis de COMISIA JUDETEANA DOLJ (CERTIF. DE DECES: D10631120/03.04.2019;);		
B1	Intabulare, drept de PROPRIETATE, dobandit prin Reconstituire, cota actuala 1/1, cota initiala 1/1 1) CIOANA AUREL, DECEDAT, LIPSA CNP DEFUNCT:Da	A1

**C. Partea III. SARCINI .**


Inscrieri privind dezmembramintele dreptului de proprietate, drepturi reale de garanție și sarcini	Referințe
NU SUNT	

## Anexa Nr. 1 La Partea I

## Teren

Nr cadastral	Suprafața (mp)*	Observații / Referințe
	Din acte: 7.700 Masurata: 7.227	PROCENT DIMINUARE 6.14%;

\* Suprafața este determinată în planul de proiecție Stereo 70.



## Date referitoare la teren

Crt	Categorie folosință	Intravilan	Suprafața (mp)	Tarla	Parcelă	Nr. topo	Observații / Referințe
1	arabil	NU	7.227	61	1	-	

## Lungime Segmente

1) Valorile lungimilor segmentelor sunt obținute din proiecție în plan.

Punct început	X / Y	Punct sfârșit	X / Y	Lungime segment (** (m)
1	353.420,208 284.943,777	2	352.781,54 284.644,614	705.263
2	352.781,54 284.644,614	3	352.780,358 284.632,753	11.92
3	352.780,358 284.632,753	4	353.419,855 284.932,303	706.177
4	353.419,855 284.932,303	1	353.420,208 284.943,777	11.479

**\*\* Lungimile segmentelor sunt determinate în planul de proiecție Stereo 70 și sunt rotunjite la 1 milimetru.**

**\*\*\* Distanța dintre puncte este formată din segmente cumulate ce sunt mai mici decât valoarea 1 milimetru.**



**DATE DESPRE IMOBILUL NR. 4358**

Oficiul de Cadastru și Publicitate Imobiliară DOLJ  
Biroul de Cadastru și Publicitate Imobiliară Craiova

**A. Partea I. Descrierea imobilului**

TEREN Extravilan

Adresa: Jud. Dolj, T 61, P 2

Nr. Crt	Nr cadastral Nr. topografic	Suprafața* (mp)	Observații / Referințe
A1	30928	Din acte: 19.100 Masurata: 17.814	Sector cadastral:19 Teren neimprejmuit;

**B. Partea II. Proprietari și acte**

Inscrieri privitoare la dreptul de proprietate și alte drepturi reale		Referințe
<b>20452 / 25/02/2015</b>		
Act Administrativ nr. DOCUMENTATIE CADASTRALA:20452, din 25/02/2015 emis de (si planul de incadrare in tarla);		
B1	Imobil aflat sub incidenta art. 3 alin.(1) din Legea 17/2014	A1
<b>71353 / 22/06/2015</b>		
Act Notarial nr. CVC:3172, din 18/06/2015 emis de NP Floricel MIHAI-MARIAN ;		
B2	Intabulare, drept de PROPRIETATE, dobandit prin Conventie, cota actuala 1/1, cota initiala 1/1 1) SC AGROLUDY BICU SRL , CIF:32991475	A1

**C. Partea III. SARCINI .**

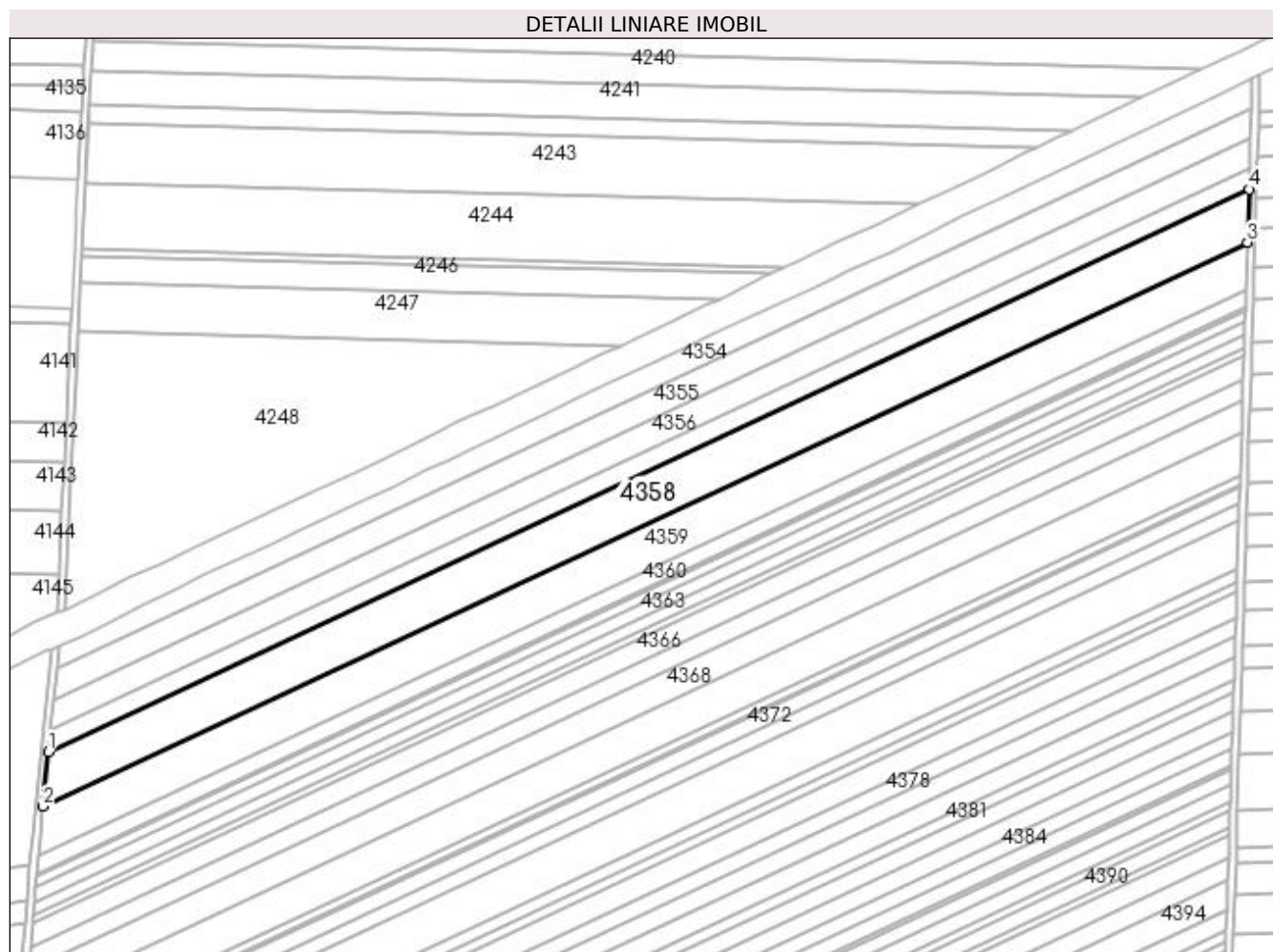
Inscrieri privind dezmembramintele dreptului de proprietate, drepturi reale de garanție și sarcini	Referințe
NU SUNT	

## Anexa Nr. 1 La Partea I

## Teren

Nr cadastral	Suprafața (mp)*	Observații / Referințe
30928	Din acte: 19.100 Masurata: 17.814	

\* Suprafața este determinată în planul de proiecție Stereo 70.



## Date referitoare la teren

Crt	Categorie folosință	Intra vilan	Suprafața (mp)	Tarla	Parcelă	Nr. topo	Observații / Referințe
1	arabil	NU	17.814	61	2	-	

## Lungime Segmente

1) Valorile lungimilor segmentelor sunt obținute din proiecție în plan.

Punct început	X / Y	Punct sfârșit	X / Y	Lungime segment (** (m)
1	352.780,358 284.632,753	2	352.777,453 284.603,58	29.317
2	352.777,453 284.603,58	3	353.418,987 284.904,085	708.427
3	353.418,987 284.904,085	4	353.419,855 284.932,303	28.231
4	353.419,855 284.932,303	1	352.780,358 284.632,753	706.177

**\*\* Lungimile segmentelor sunt determinate în planul de proiecție Stereo 70 și sunt rotunjite la 1 milimetru.**

**\*\*\* Distanța dintre puncte este formată din segmente cumulate ce sunt mai mici decât valoarea 1 milimetru.**





**DATE DESPRE IMOBILUL NR. 4359**

Oficiul de Cadastru și Publicitate Imobiliară DOLJ  
Biroul de Cadastru și Publicitate Imobiliară Craiova

**A. Partea I. Descrierea imobilului**

TEREN Extravilan

Adresa: Jud. Dolj, T 61, P 4

Nr. Crt	Nr cadastral Nr. topografic	Suprafața* (mp)	Observații / Referințe
A1	33422	Din acte: 17.100 Masurata: 15.948	Sector cadastral:19 Teren neimprejmuit;

**B. Partea II. Proprietari și acte**

Inscrieri privitoare la dreptul de proprietate și alte drepturi reale		Referințe
<b>293941 / 15/12/2021</b>		
Act Notarial nr. CVC:5303, din 09/12/2021 emis de Jianu Georgeta Cristina ;		
B1	Intabulare, drept de PROPRIETATE, dobandit prin Conventie, cota actuala 1/1, cota initiala 1/1 1) BICU LIDIA	A1

**C. Partea III. SARCINI .**

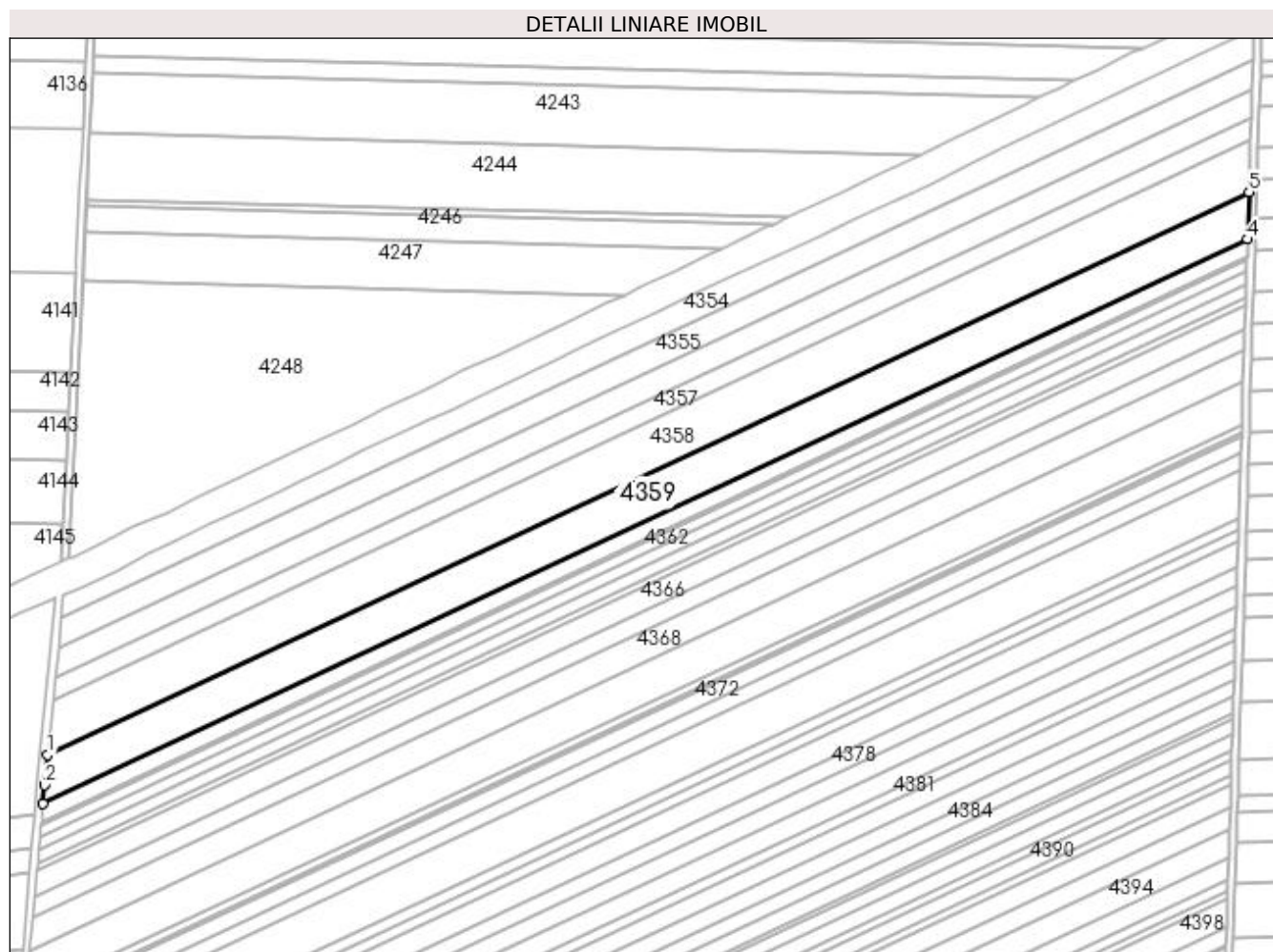
Inscrieri privind dezmembramintele dreptului de proprietate, drepturi reale de garanție și sarcini	Referințe
NU SUNT	

## Anexa Nr. 1 La Partea I

## Teren

Nr cadastral	Suprafața (mp)*	Observații / Referințe
33422	Din acte: 17.100 Masurata: 15.948	

\* Suprafața este determinată în planul de proiecție Stereo 70.



## Date referitoare la teren

Crt	Categorie folosință	Intravilan	Suprafața (mp)	Tarla	Parcelă	Nr. topo	Observații / Referințe
1	arabil	NU	15.948	61	4	-	

## Lungime Segmente

1) Valorile lungimilor segmentelor sunt obținute din proiecție în plan.

Punct început	X / Y	Punct sfârșit	X / Y	Lungime segment (** (m)
1	352.777,453 284.603,58	2	352.775,855 284.587,544	16.115
2	352.775,855 284.587,544	3	352.774,978 284.577,595	9.988
3	352.774,978 284.577,595	4	353.418,212 284.878,897	710.305
4	353.418,212 284.878,897	5	353.418,987 284.904,085	25.2

Punct început	X / Y	Punct sfârșit	X / Y	Lungime segment (** (m)
5	353.418,987 284.904,085	1	352.777,453 284.603,58	708.427

\*\* Lungimile segmentelor sunt determinate în planul de proiecție Stereo 70 și sunt rotunjite la 1 milimetru.

\*\*\* Distanța dintre puncte este formată din segmente cumulate ce sunt mai mici decât valoarea 1 milimetru.



**DATE DESPRE IMOBILUL NR. 4360**

Oficiul de Cadastru și Publicitate Imobiliară DOLJ  
Biroul de Cadastru și Publicitate Imobiliară Craiova

**A. Partea I. Descrierea imobilului**

TEREN Extravilan

Adresa: Jud. Dolj, T 61, P 5

Nr. Crt	Nr cadastral Nr. topografic	Suprafața* (mp)	Observații / Referințe
A1	30484	Din acte: 6.400 Masurata: 5.970	Sector cadastral:19 Teren neimprejmuit;

**B. Partea II. Proprietari și acte**

Inscrieri privitoare la dreptul de proprietate și alte drepturi reale		Referințe
<b>103498 / 04/12/2012</b>		
Act Notarial nr. CVC:645, din 05/07/2012 emis de BNP GIURCAN GABRIELA (Act aditional nr.1173/28-11-2012 emis de BNP GIURCAN GABRIELA.);		
B1	Intabulare, drept de PROPRIETATE, dobandit prin Conventie, cota actuala 1/1, cota initiala 1/1	A1
	1) <b>BICU LAURENTIU INTREPRINDERE INDIVIDUALA</b> , CIF:99999999999999, LIPSA CUI	

**C. Partea III. SARCINI .**

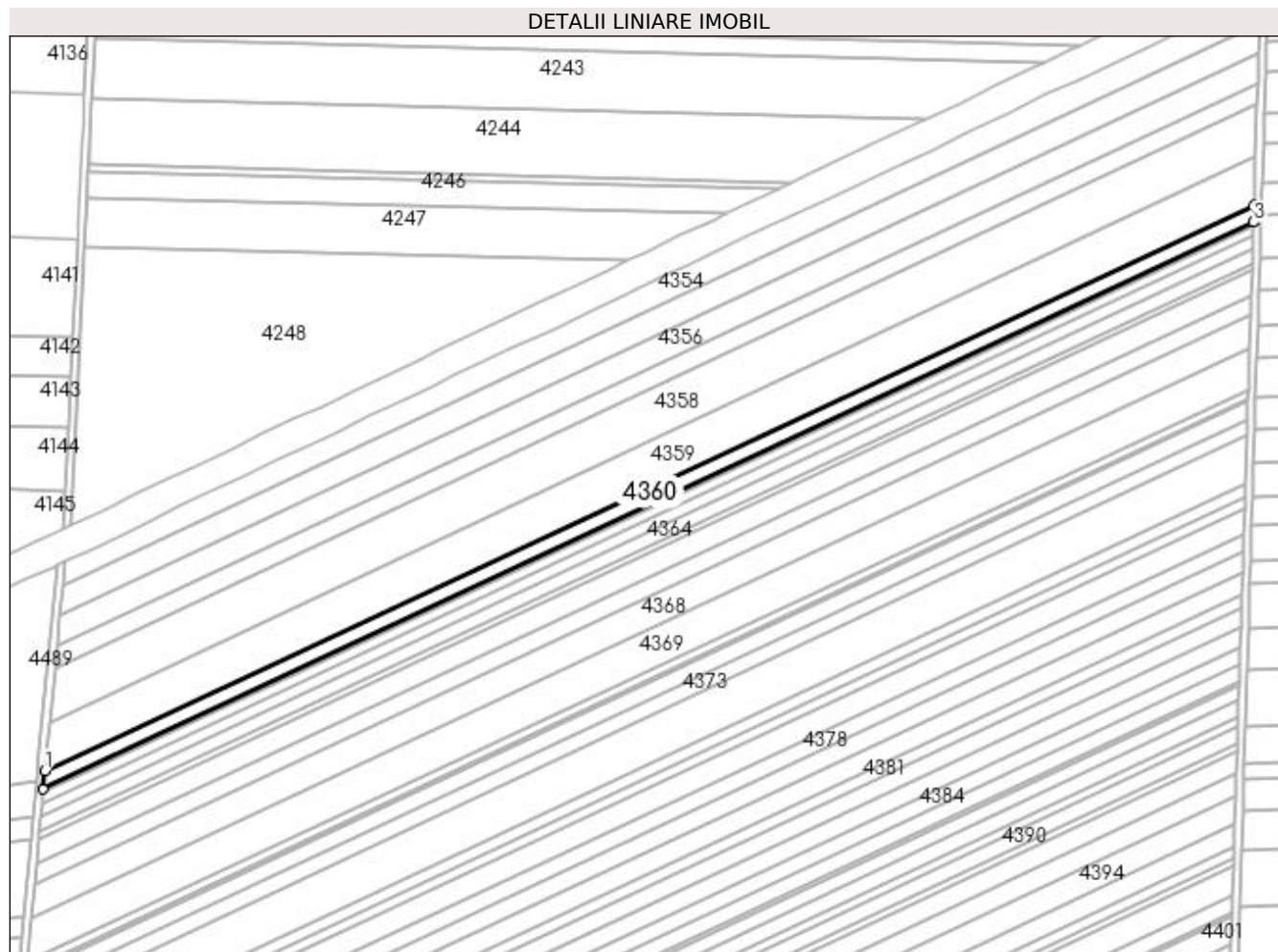
Inscrieri privind dezmembramintele dreptului de proprietate, drepturi reale de garanție și sarcini	Referințe
NU SUNT	

## Anexa Nr. 1 La Partea I

## Teren

Nr cadastral	Suprafața (mp)*	Observații / Referințe
30484	Din acte: 6.400 Masurata: 5.970	

\* Suprafața este determinată în planul de proiecție Stereo 70.



## Date referitoare la teren

Crt	Categorie folosință	Intravilan	Suprafața (mp)	Tarla	Parcelă	Nr. topo	Observații / Referințe
1	arabil	NU	5.970	61	5	-	

## Lungime Segmente

1) Valorile lungimilor segmentelor sunt obținute din proiecție în plan.

Punct început	X / Y	Punct sfârșit	X / Y	Lungime segment (** (m)
1	352.774,978 284.577,595	2	352.774,124 284.567,918	9.715
2	352.774,124 284.567,918	3	353.417,922 284.869,484	710.928
3	353.417,922 284.869,484	4	353.418,212 284.878,897	9.417
4	353.418,212 284.878,897	1	352.774,978 284.577,595	710.305

**\*\* Lungimile segmentelor sunt determinate în planul de proiecție Stereo 70 și sunt rotunjite la 1 milimetru.**

**\*\*\* Distanța dintre puncte este formată din segmente cumulate ce sunt mai mici decât valoarea 1 milimetru.**





**DATE DESPRE IMOBILUL NR. 4361**

Oficiul de Cadastru și Publicitate Imobiliară DOLJ  
Biroul de Cadastru și Publicitate Imobiliară Craiova

**A. Partea I. Descrierea imobilului**

TEREN Extravilan

Adresa: Jud. Dolj, T 61, P 6

Nr. Crt	Nr cadastral Nr. topografic	Suprafața* (mp)	Observații / Referințe
A1	31141	Din acte: 1.200 Masurata: 1.120	Sector cadastral:19 Teren neimprejmuit;

**B. Partea II. Proprietari și acte**

Inscrieri privitoare la dreptul de proprietate și alte drepturi reale	Referințe
<b>77847 / 03/07/2015</b>	
Hotarare Judecatoreasca nr. SC:2478, din 30/11/2011 emis de JUDECATORIA CALAFAT;	
B1	A1
Intabulare, drept de PROPRIETATE, dobandit prin Hotarare Judecatoreasca, cota actuala 1/1, cota initiala 1/1	
1) SC ROMTEAM PROD SRL , CIF:15402740	

**C. Partea III. SARCINI .**

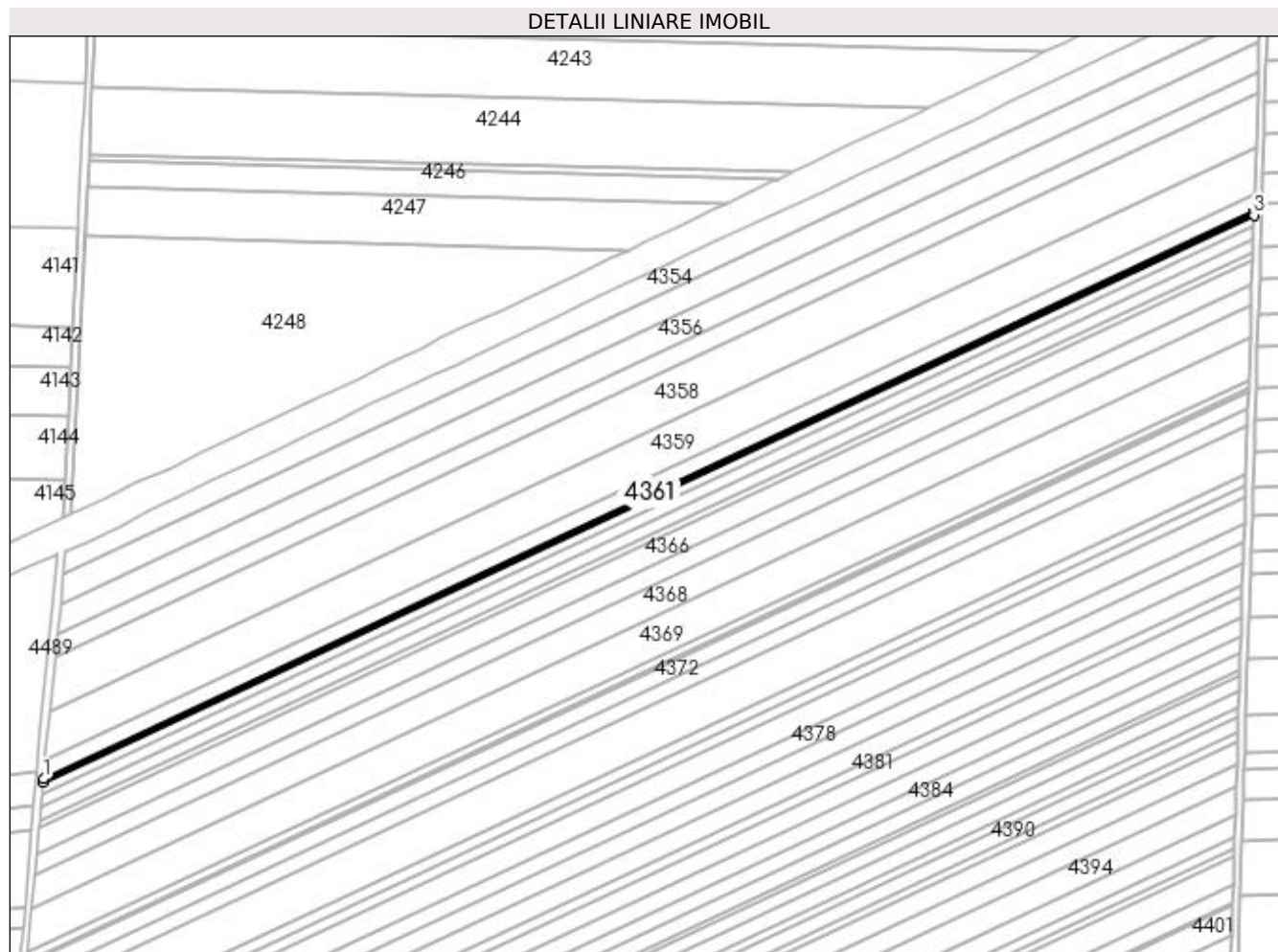
Inscrieri privind dezmembramintele dreptului de proprietate, drepturi reale de garanție și sarcini	Referințe
NU SUNT	

## Anexa Nr. 1 La Partea I

## Teren

Nr cadastral	Suprafața (mp)*	Observații / Referințe
31141	Din acte: 1.200 Masurata: 1.120	

\* Suprafața este determinată în planul de proiecție Stereo 70.



## Date referitoare la teren

Crt	Categorie folosință	Intra vilan	Suprafața (mp)	Tarla	Parcelă	Nr. topo	Observații / Referințe
1	arabil	NU	1.120	61	6	-	

## Lungime Segmente

1) Valorile lungimilor segmentelor sunt obținute din proiecție în plan.

Punct început	X / Y	Punct sfârșit	X / Y	Lungime segment (** (m)
1	352.774,124 284.567,918	2	352.773,964 284.566,104	1.821
2	352.773,964 284.566,104	3	353.417,868 284.867,719	711.044
3	353.417,868 284.867,719	4	353.417,922 284.869,484	1.766
4	353.417,922 284.869,484	1	352.774,124 284.567,918	710.928

**\*\* Lungimile segmentelor sunt determinate în planul de proiecție Stereo 70 și sunt rotunjite la 1 milimetru.**

**\*\*\* Distanța dintre puncte este formată din segmente cumulate ce sunt mai mici decât valoarea 1 milimetru.**



**DATE DESPRE IMOBILUL NR. 4362**

Oficiul de Cadastru și Publicitate Imobiliară DOLJ  
Biroul de Cadastru și Publicitate Imobiliară Craiova

**A. Partea I. Descrierea imobilului**

TEREN Extravilan

Adresa: Jud. Dolj, T 61, P 7

Nr. Crt	Nr cadastral Nr. topografic	Suprafața* (mp)	Observații / Referințe
A1	31139	Din acte: 3.900 Masurata: 3.637	Sector cadastral:19 Teren neimprejmuit;

**B. Partea II. Proprietari și acte**

Inscrieri privitoare la dreptul de proprietate și alte drepturi reale		Referințe
<b>77804 / 03/07/2015</b>		
Hotarare Judecatoreasca nr. SC:265, din 25/02/2011 emis de JUDECATORIA CALAFAT (dosarnr 447/201/2011);		
B1	Intabulare, drept de PROPRIETATE, dobandit prin Hotarare Judecatoreasca, cota actuala 1/1, cota initiala 1/1 1) <b>SC ROMTEAM PROD SRL</b> , CIF:9999999999999, LIPSA CUI	A1

**C. Partea III. SARCINI .**

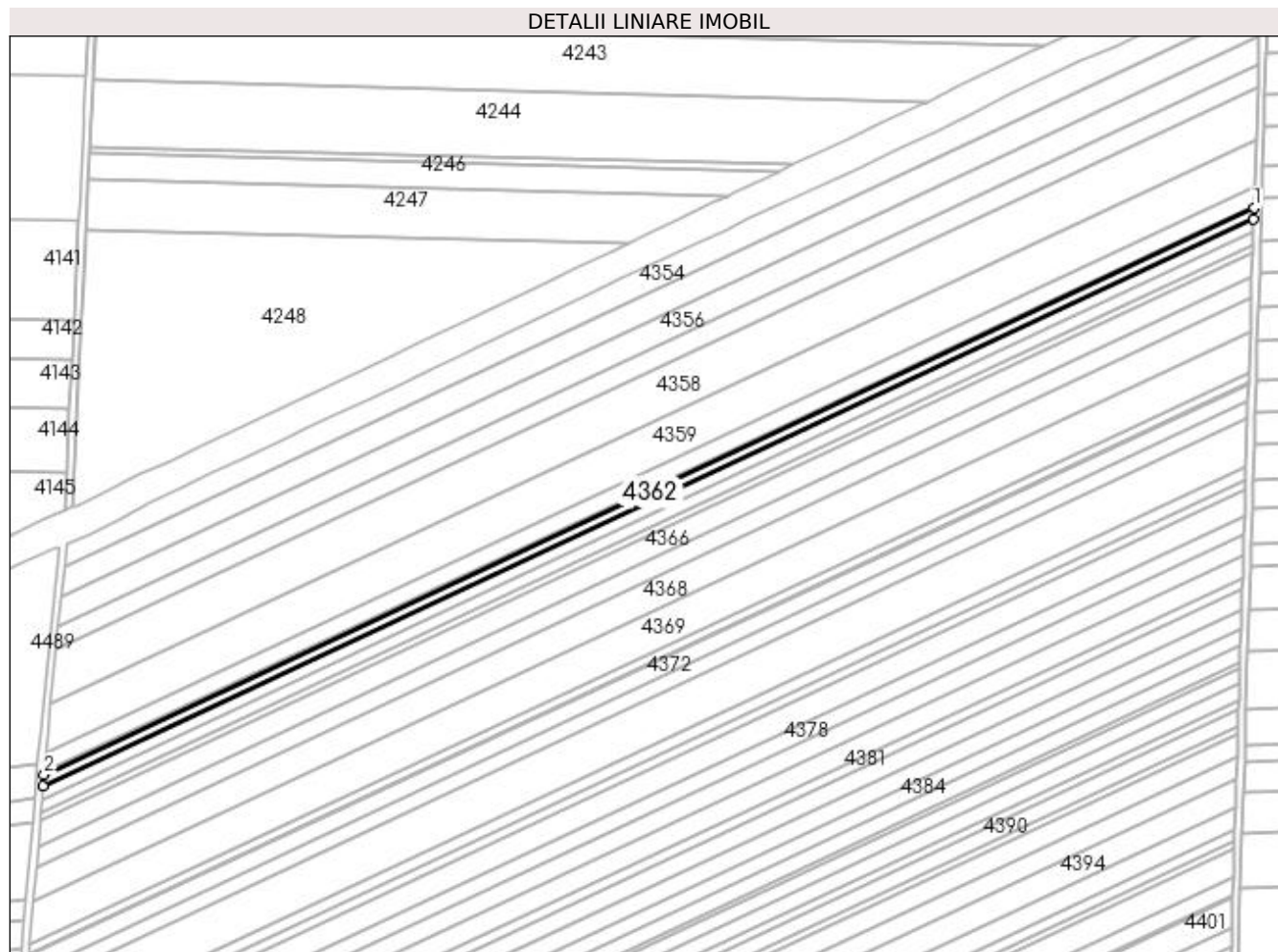
Inscrieri privind dezmembramintele dreptului de proprietate, drepturi reale de garanție și sarcini	Referințe
NU SUNT	

## Anexa Nr. 1 La Partea I

## Teren

Nr cadastral	Suprafața (mp)*	Observații / Referințe
31139	Din acte: 3.900 Masurata: 3.637	

\* Suprafața este determinată în planul de proiecție Stereo 70.



## Date referitoare la teren

Crt	Categorie folosință	Intravilan	Suprafața (mp)	Tarla	Parcelă	Nr. topo	Observații / Referințe
1	arabil	NU	3.637	61	7	-	

## Lungime Segmente

1) Valorile lungimilor segmentelor sunt obținute din proiecție în plan.

Punct început	X / Y	Punct sfârșit	X / Y	Lungime segment (** (m)
1	353.417,868 284.867,719	2	352.773,964 284.566,104	711.044
2	352.773,964 284.566,104	3	352.773,444 284.560,214	5.913
3	352.773,444 284.560,214	4	353.417,692 284.861,99	711.424
4	353.417,692 284.861,99	1	353.417,868 284.867,719	5.732

**\*\* Lungimile segmentelor sunt determinate în planul de proiecție Stereo 70 și sunt rotunjite la 1 milimetru.**

**\*\*\* Distanța dintre puncte este formată din segmente cumulate ce sunt mai mici decât valoarea 1 milimetru.**





**DATE DESPRE IMOBILUL NR. 4363**

Oficiul de Cadastru și Publicitate Imobiliară DOLJ  
Biroul de Cadastru și Publicitate Imobiliară Craiova

**A. Partea I. Descrierea imobilului**

TEREN Extravilan

Adresa: Jud. Dolj, T 61, P 8

Nr. Crt	Nr cadastral Nr. topografic	Suprafața* (mp)	Observații / Referințe
A1	31120	Din acte: 4.800 Masurata: 4.477	Sector cadastral:19 Teren neimprejmuit;

**B. Partea II. Proprietari și acte**

Inscrieri privitoare la dreptul de proprietate și alte drepturi reale	Referințe
<b>77823 / 03/07/2015</b>	
Hotarare Judecatoreasca nr. SC:1050, din 24/06/2011 emis de JUDECATORIA CALAFAT (dosar nr 1821/201/2011 );	
B1	A1
Intabulare, drept de PROPRIETATE, dobandit prin Hotarare Judecatoreasca, cota actuala 1/1, cota initiala 1/1	
1) <b>SC ROMTEAM PROD SRL</b> , CIF:99999999999999, LIPSA CUI	

**C. Partea III. SARCINI .**

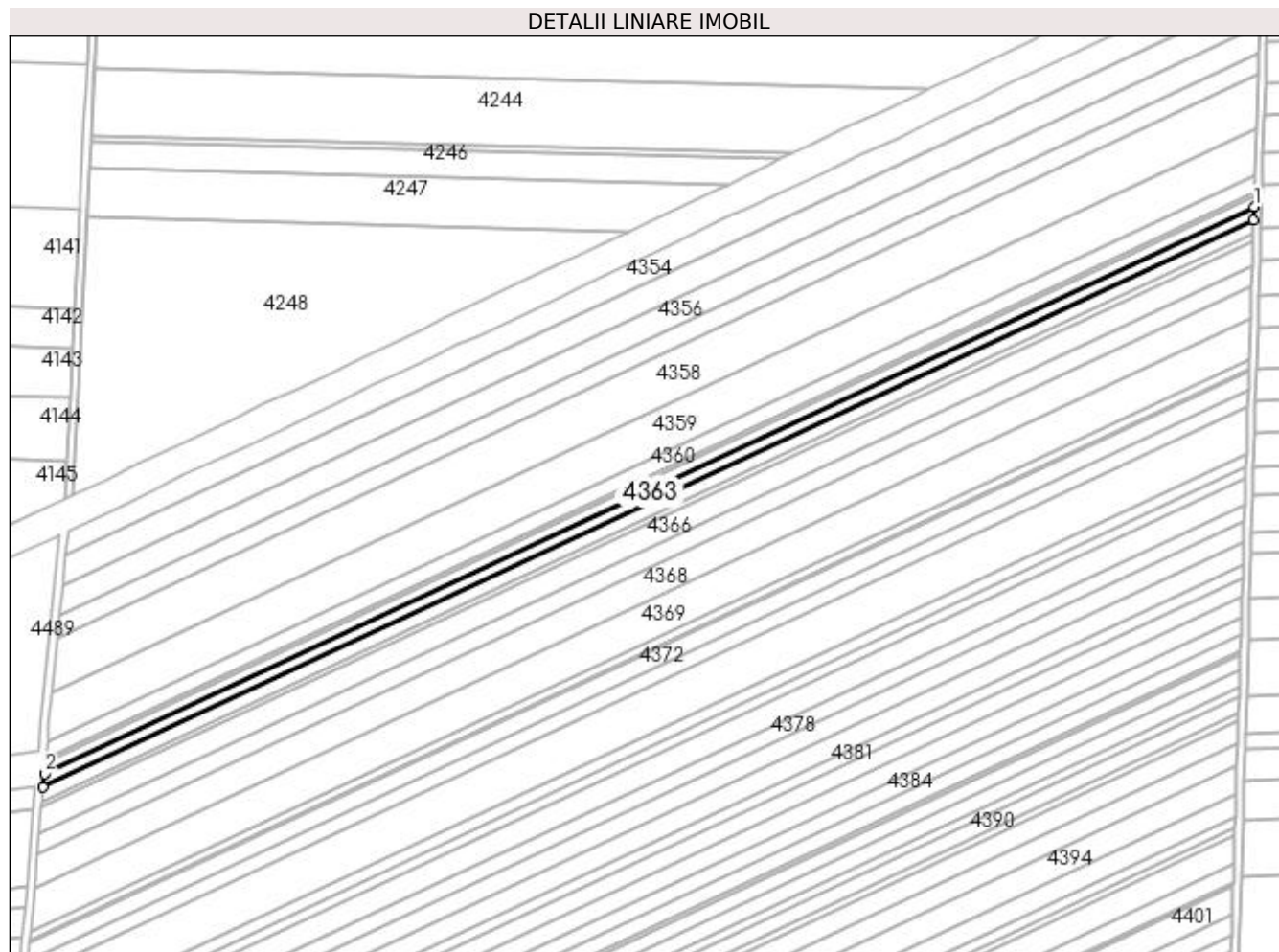
Inscrieri privind dezmembramintele dreptului de proprietate, drepturi reale de garanție și sarcini	Referințe
NU SUNT	

## Anexa Nr. 1 La Partea I

## Teren

Nr cadastral	Suprafața (mp)*	Observații / Referințe
31120	Din acte: 4.800 Masurata: 4.477	

\* Suprafața este determinată în planul de proiecție Stereo 70.



## Date referitoare la teren

Crt	Categorie folosință	Intravilan	Suprafața (mp)	Tarla	Parcelă	Nr. topo	Observații / Referințe
1	arabil	NU	4.477	61	8	-	

## Lungime Segmente

1) Valorile lungimilor segmentelor sunt obținute din proiecție în plan.

Punct început	X / Y	Punct sfârșit	X / Y	Lungime segment (** (m)
1	353.417,692 284.861,99	2	352.773,444 284.560,214	711.424
2	352.773,444 284.560,214	3	352.772,805 284.552,967	7.275
3	352.772,805 284.552,967	4	353.417,475 284.854,941	711.89
4	353.417,475 284.854,941	1	353.417,692 284.861,99	7.052

**\*\* Lungimile segmentelor sunt determinate în planul de proiecție Stereo 70 și sunt rotunjite la 1 milimetru.**

**\*\*\* Distanța dintre puncte este formată din segmente cumulate ce sunt mai mici decât valoarea 1 milimetru.**



**DATE DESPRE IMOBILUL NR. 4364**

Oficiul de Cadastru și Publicitate Imobiliară DOLJ  
Biroul de Cadastru și Publicitate Imobiliară Craiova

**A. Partea I. Descrierea imobilului**

TEREN Extravilan

Adresa: Jud. Dolj, T 61, P 9

Nr. Crt	Nr cadastral Nr. topografic	Suprafața* (mp)	Observații / Referințe
A1	31155	Din acte: 4.700 Masurata: 4.478	Sector cadastral:19 Teren neimprejmut;

**B. Partea II. Proprietari și acte**

Inscrieri privitoare la dreptul de proprietate și alte drepturi reale		Referințe
<b>77284 / 02/07/2015</b>		
Hotarare Judecatoreasca nr. SC:1790, din 13/10/2011 emis de JUDECATORIA CALAFAT;		
B1	Intabulare, drept de PROPRIETATE, dobandit prin Hotarare Judecatoreasca, cota actuala 1/1, cota initiala 1/1 1) SC ROMTEAM PROD SRL , CIF:15402740	A1

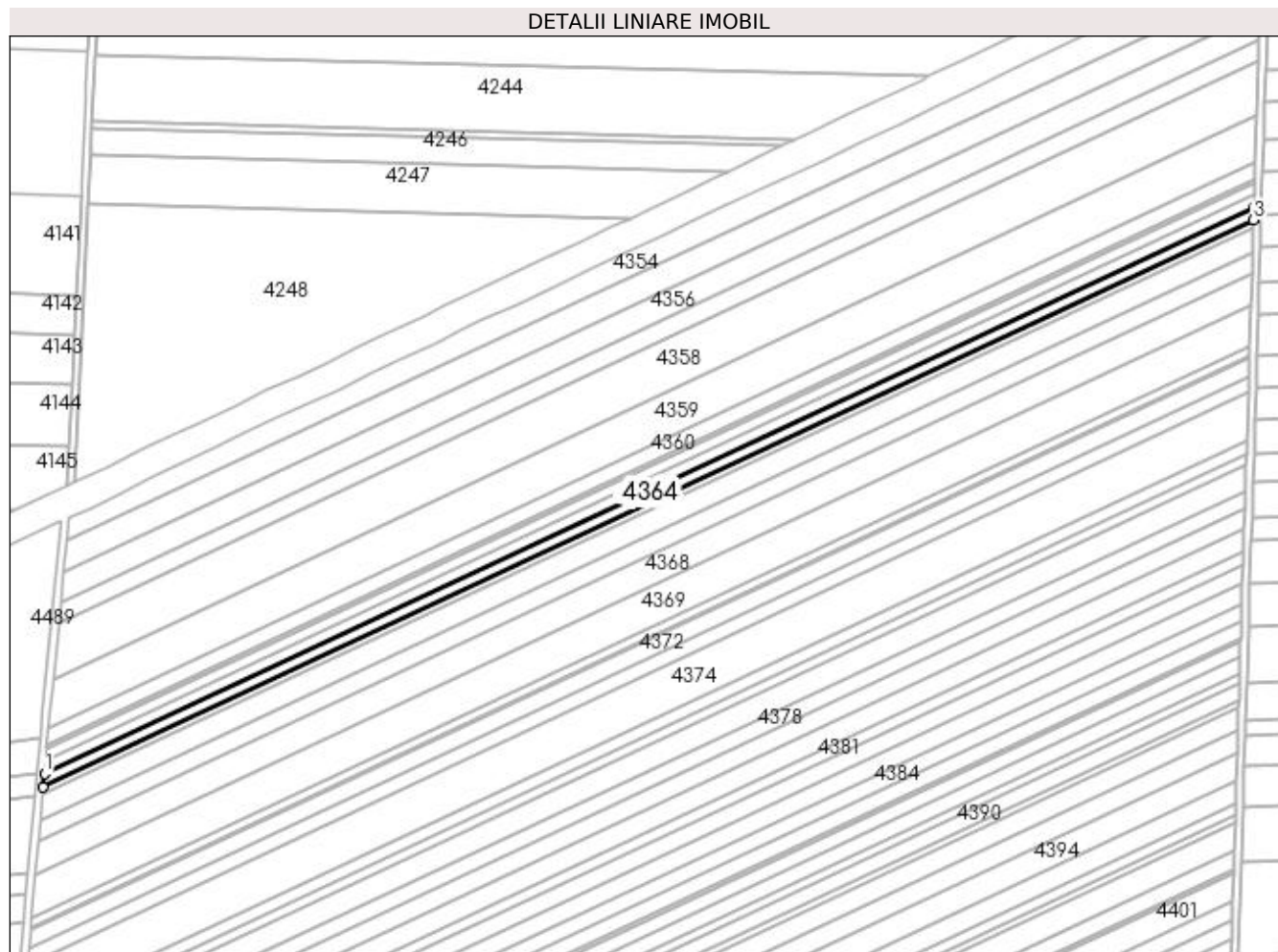
**C. Partea III. SARCINI .**

Inscrieri privind dezmembramintele dreptului de proprietate, drepturi reale de garanție și sarcini	Referințe
NU SUNT	

**Anexa Nr. 1 La Partea I****Teren**

Nr cadastral	Suprafața (mp)*	Observații / Referințe
31155	Din acte: 4.700 Masurata: 4.478	

\* Suprafața este determinată în planul de proiecție Stereo 70.

**Date referitoare la teren**

Crt	Categorie folosință	Intravilan	Suprafața (mp)	Tarla	Parcelă	Nr. topo	Observații / Referințe
1	arabil	NU	4.478	61	9	-	

**Lungime Segmente**

1) Valorile lungimilor segmentelor sunt obținute din proiecție în plan.

Punct început	X / Y	Punct sfârșit	X / Y	Lungime segment (** (m)
1	352.772,805 284.552,967	2	352.772,166 284.545,724	7.271
2	352.772,166 284.545,724	3	353.417,258 284.847,896	712.356
3	353.417,258 284.847,896	4	353.417,475 284.854,941	7.048
4	353.417,475 284.854,941	1	352.772,805 284.552,967	711.89

**\*\* Lungimile segmentelor sunt determinate în planul de proiecție Stereo 70 și sunt rotunjite la 1 milimetru.**

**\*\*\* Distanța dintre puncte este formată din segmente cumulate ce sunt mai mici decât valoarea 1 milimetru.**





**DATE DESPRE IMOBILUL NR. 4365**

Oficiul de Cadastru și Publicitate Imobiliară DOLJ  
Biroul de Cadastru și Publicitate Imobiliară Craiova

**A. Partea I. Descrierea imobilului**

TEREN Extravilan

Adresa: Jud. Dolj, T 61, P 10

Nr. Crt	Nr cadastral Nr. topografic	Suprafața* (mp)	Observații / Referințe
A1	30474	Din acte: 2.600 Masurata: 2.423	Sector cadastral:19 Teren neimprejmuit;

**B. Partea II. Proprietari și acte**

Inscrieri privitoare la dreptul de proprietate și alte drepturi reale		Referințe
<b>103506 / 04/12/2012</b>		
Act Notarial nr. CVC:645, din 05/07/2012 emis de NP GIURCAN GABRIELA (act aditional aut nr 1173/28.11.2012 NP Gabriela Giurcan;);		
B1	Intabulare, drept de PROPRIETATE, dobandit prin Conventie, cota actuala 1/1, cota initiala 1/1	A1
	1) <b>BICU LAURENTIU INTREPRINDERE INDIVIDUALA</b> , CIF:99999999999999, LIPSA CUI	

**C. Partea III. SARCINI .**

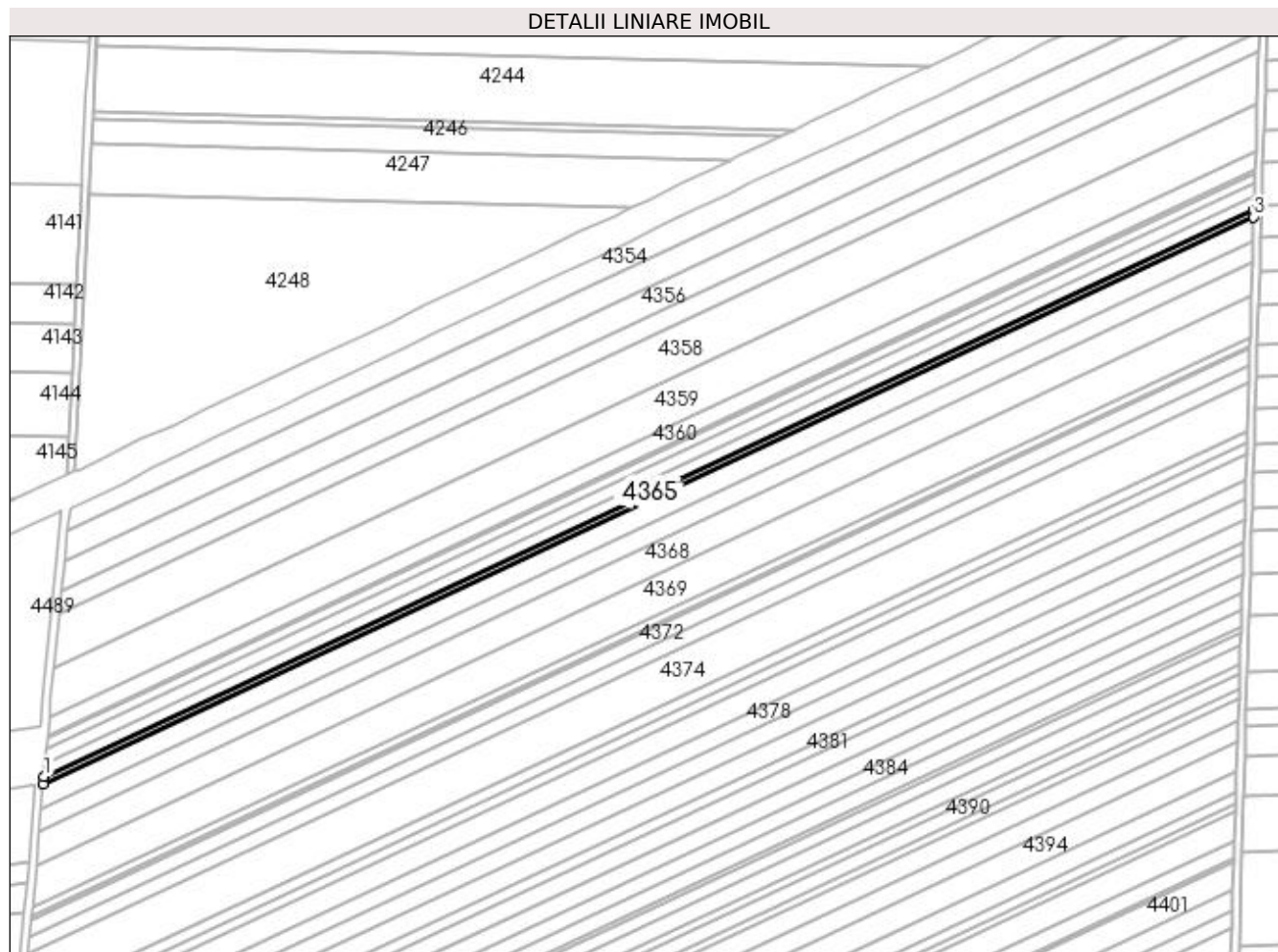
Inscrieri privind dezmembramintele dreptului de proprietate, drepturi reale de garanție și sarcini	Referințe
NU SUNT	

## Anexa Nr. 1 La Partea I

## Teren

Nr cadastral	Suprafața (mp)*	Observații / Referințe
30474	Din acte: 2.600 Masurata: 2.423	

\* Suprafața este determinată în planul de proiecție Stereo 70.



## Date referitoare la teren

Crt	Categorie folosință	Intra vilan	Suprafața (mp)	Tarla	Parcelă	Nr. topo	Observații / Referințe
1	arabil	NU	2.423	61	10	-	

## Lungime Segmente

1) Valorile lungimilor segmentelor sunt obținute din proiecție în plan.

Punct început	X / Y	Punct sfârșit	X / Y	Lungime segment (** (m)
1	352.772,166 284.545,724	2	352.771,82 284.541,807	3.932
2	352.771,82 284.541,807	3	353.417,141 284.844,085	712.609
3	353.417,141 284.844,085	4	353.417,258 284.847,896	3.813
4	353.417,258 284.847,896	1	352.772,166 284.545,724	712.356

**\*\* Lungimile segmentelor sunt determinate în planul de proiecție Stereo 70 și sunt rotunjite la 1 milimetru.**

**\*\*\* Distanța dintre puncte este formată din segmente cumulate ce sunt mai mici decât valoarea 1 milimetru.**



**DATE DESPRE IMOBILUL NR. 4366**

Oficiul de Cadastru și Publicitate Imobiliară DOLJ  
Biroul de Cadastru și Publicitate Imobiliară Craiova

**A. Partea I. Descrierea imobilului**

TEREN Extravilan

Adresa: Jud. Dolj, T 61, P 11

Nr. Crt	Nr cadastral Nr. topografic	Suprafața* (mp)	Observații / Referințe
A1	31119	Din acte: 9.000 Masurata: 8.395	Sector cadastral:19 Teren neimprejmuit;

**B. Partea II. Proprietari și acte**

Inscrieri privitoare la dreptul de proprietate și alte drepturi reale	Referințe
<b>77865 / 03/07/2015</b>	
Hotarare Judecatoreasca nr. SC:306, din 03/03/2011 emis de JUDECATORIA CALAFAT;	
B1	A1
Intabulare, drept de PROPRIETATE, dobandit prin Hotarare Judecatoreasca, cota actuala 1/1, cota initiala 1/1	
1) SC ROMTEAM PROD SRL , CIF:15402740	

**C. Partea III. SARCINI .**


Inscrieri privind dezmembramintele dreptului de proprietate, drepturi reale de garanție și sarcini	Referințe
NU SUNT	

## Anexa Nr. 1 La Partea I

## Teren

Nr cadastral	Suprafața (mp)*	Observații / Referințe
31119	Din acte: 9.000 Masurata: 8.395	

\* Suprafața este determinată în planul de proiecție Stereo 70.



## Date referitoare la teren

Crt	Categorie folosință	Intra vilan	Suprafața (mp)	Tarla	Parcelă	Nr. topo	Observații / Referințe
1	arabil	NU	8.395	61	11	-	

## Lungime Segmente

1) Valorile lungimilor segmentelor sunt obținute din proiecție în plan.

Punct început	X / Y	Punct sfârșit	X / Y	Lungime segment (** (m)
1	352.771,82 284.541,807	2	352.770,624 284.528,245	13.615
2	352.770,624 284.528,245	3	353.416,735 284.830,894	713.481
3	353.416,735 284.830,894	4	353.417,141 284.844,085	13.197
4	353.417,141 284.844,085	1	352.771,82 284.541,807	712.609

**\*\* Lungimile segmentelor sunt determinate în planul de proiecție Stereo 70 și sunt rotunjite la 1 milimetru.**

**\*\*\* Distanța dintre puncte este formată din segmente cumulate ce sunt mai mici decât valoarea 1 milimetru.**





**DATE DESPRE IMOBILUL NR. 4367**

Oficiul de Cadastru și Publicitate Imobiliară DOLJ  
Biroul de Cadastru și Publicitate Imobiliară Craiova

**A. Partea I. Descrierea imobilului**

TEREN Extravilan

Adresa: Jud. Dolj, T 61, P 12

Nr. Crt	Nr cadastral Nr. topografic	Suprafața* (mp)	Observații / Referințe
A1	31153	Din acte: 7.500 Masurata: 6.995	Sector cadastral:19 Teren neimprejmuit;

**B. Partea II. Proprietari și acte**

Inscrieri privitoare la dreptul de proprietate și alte drepturi reale	Referințe
<b>77870 / 03/07/2015</b>	
Hotarare Judecatoreasca nr. SC:1786, din 13/10/2011 emis de JUDECATORIA CALAFAT;	
B1	A1
Intabulare, drept de PROPRIETATE, dobandit prin Hotarare Judecatoreasca, cota actuala 1/1, cota initiala 1/1	
1) SC ROMTEAM PROD SRL , CIF:15402740	


**C. Partea III. SARCINI .**

Inscrieri privind dezmembramintele dreptului de proprietate, drepturi reale de garanție și sarcini	Referințe
NU SUNT	

**Anexa Nr. 1 La Partea I****Teren**

Nr cadastral	Suprafața (mp)*	Observații / Referințe
31153	Din acte: 7.500 Masurata: 6.995	

\* Suprafața este determinată în planul de proiecție Stereo 70.

**Date referitoare la teren**

Crt	Categorie folosință	Intravilan	Suprafața (mp)	Tarla	Parcelă	Nr. topo	Observații / Referințe
1	arabil	NU	6.995	61	12	-	

**Lungime Segmente**

1) Valorile lungimilor segmentelor sunt obținute din proiecție în plan.

Punct început	X / Y	Punct sfârșit	X / Y	Lungime segment (** (m)
1	352.770,624 284.528,245	2	352.769,628 284.516,958	11.331
2	352.769,628 284.516,958	3	353.416,397 284.819,915	714.208
3	353.416,397 284.819,915	4	353.416,735 284.830,894	10.984
4	353.416,735 284.830,894	1	352.770,624 284.528,245	713.481

**\*\* Lungimile segmentelor sunt determinate în planul de proiecție Stereo 70 și sunt rotunjite la 1 milimetru.**

**\*\*\* Distanța dintre puncte este formată din segmente cumulate ce sunt mai mici decât valoarea 1 milimetru.**



**DATE DESPRE IMOBILUL NR. 4368**

Oficiul de Cadastru și Publicitate Imobiliară DOLJ  
Biroul de Cadastru și Publicitate Imobiliară Craiova

**A. Partea I. Descrierea imobilului**

TEREN Extravilan

Adresa: Jud. Dolj, T 61, P 13

Nr. Crt	Nr cadastral Nr. topografic	Suprafața* (mp)	Observații / Referințe
A1	31166	Din acte: 12.000 Masurata: 11.192	Sector cadastral:19 Teren neimprejmuit;

**B. Partea II. Proprietari și acte**

Inscrieri privitoare la dreptul de proprietate și alte drepturi reale		Referințe
<b>77289 / 02/07/2015</b>		
Hotarare Judecatoreasca nr. SC:1879, din 19/10/2011 emis de JUDECATORIA CALAFAT;		
B1	Intabulare, drept de PROPRIETATE, dobandit prin Hotarare Judecatoreasca, cota actuala 1/1, cota initiala 1/1 1) SC ROMTEAM PROD SRL , CIF:15402740	A1

**C. Partea III. SARCINI .**


Inscrieri privind dezmembramintele dreptului de proprietate, drepturi reale de garanție și sarcini	Referințe
NU SUNT	

## Anexa Nr. 1 La Partea I

## Teren

Nr cadastral	Suprafața (mp)*	Observații / Referințe
31166	Din acte: 12.000 Masurata: 11.192	

\* Suprafața este determinată în planul de proiecție Stereo 70.



## Date referitoare la teren

Crt	Categorie folosință	Intravilan	Suprafața (mp)	Tarla	Parcelă	Nr. topo	Observații / Referințe
1	arabil	NU	11.192	61	13	-	

## Lungime Segmente

1) Valorile lungimilor segmentelor sunt obținute din proiecție în plan.

Punct început	X / Y	Punct sfârșit	X / Y	Lungime segment (** (m)
1	352.769,628 284.516,958	2	352.768,037 284.498,922	18.106
2	352.768,037 284.498,922	3	353.415,858 284.802,372	715.37
3	353.415,858 284.802,372	4	353.416,397 284.819,915	17.551
4	353.416,397 284.819,915	1	352.769,628 284.516,958	714.208

**\*\* Lungimile segmentelor sunt determinate în planul de proiecție Stereo 70 și sunt rotunjite la 1 milimetru.**

**\*\*\* Distanța dintre puncte este formată din segmente cumulate ce sunt mai mici decât valoarea 1 milimetru.**





**DATE DESPRE IMOBILUL NR. 4369**

Oficiul de Cadastru și Publicitate Imobiliară DOLJ  
Biroul de Cadastru și Publicitate Imobiliară Craiova

**A. Partea I. Descrierea imobilului**

TEREN Extravilan

Adresa: Jud. Dolj, T 61, P 14

Nr. Crt	Nr cadastral Nr. topografic	Suprafața* (mp)	Observații / Referințe
A1	32358	Din acte: 15.200 Masurata: 14.176	Sector cadastral:19 Teren neimprejmit;

**B. Partea II. Proprietari și acte**

Inscrieri privitoare la dreptul de proprietate și alte drepturi reale		Referințe
<b>98039 / 15/05/2018</b>		
Act Notarial nr. CVC:1789, din 10/05/2018 emis de NP Floricel MIHAI-MARIAN ;		
B1	Intabulare, drept de PROPRIETATE, dobandit prin Conventie, cota actuala 1/1, cota initiala 1/1 1) <b>BICU LAURENTIU</b>	A1
B2	se noteaza faptul ca, urmare a transferului intrapatrimonial, imobilul de sub A 1 face parte din patrimoniul de afectatiune al lui : BICU LAURENTIU- INTREPRINDERE INDIVIDUALA	A1

**C. Partea III. SARCINI .**


Inscrieri privind dezmembramintele dreptului de proprietate, drepturi reale de garanție și sarcini	Referințe
NU SUNT	

## Anexa Nr. 1 La Partea I

## Teren

Nr cadastral	Suprafața (mp)*	Observații / Referințe
32358	Din acte: 15.200 Masurata: 14.176	

\* Suprafața este determinată în planul de proiecție Stereo 70.



## Date referitoare la teren

Crt	Categorie folosință	Intra vilan	Suprafața (mp)	Tarla	Parcelă	Nr. topo	Observații / Referințe
1	arabil	NU	14.176	61	14	-	

## Lungime Segmente

1) Valorile lungimilor segmentelor sunt obținute din proiecție în plan.

Punct început	X / Y	Punct sfârșit	X / Y	Lungime segment (** (m)
1	352.768,037 284.498,922	2	352.766,025 284.476,12	22.891
2	352.766,025 284.476,12	3	353.415,175 284.780,192	716.837
3	353.415,175 284.780,192	4	353.415,858 284.802,372	22.191
4	353.415,858 284.802,372	1	352.768,037 284.498,922	715.37

**\*\* Lungimile segmentelor sunt determinate în planul de proiecție Stereo 70 și sunt rotunjite la 1 milimetru.**

**\*\*\* Distanța dintre puncte este formată din segmente cumulate ce sunt mai mici decât valoarea 1 milimetru.**



**DATE DESPRE IMOBILUL NR. 4370**

Oficiul de Cadastru și Publicitate Imobiliară DOLJ  
Biroul de Cadastru și Publicitate Imobiliară Craiova

**A. Partea I. Descrierea imobilului**

TEREN Extravilan

Adresa: Jud. Dolj, T 61, P 17

Nr. Crt	Nr cadastral Nr. topografic	Suprafața* (mp)	Observații / Referințe
A1	31157	Din acte: 3.300 Masurata: 3.078	Sector cadastral:19 Teren neimprejmuit;

**B. Partea II. Proprietari și acte**

Inscrieri privitoare la dreptul de proprietate și alte drepturi reale	Referințe
<b>77797 / 03/07/2015</b>	
Hotarare Judecatoreasca nr. SC:213, din 21/02/2011 emis de JUDECATORIA CALAFAT (dosar nr 412/201/2011	
B1	A1
Intabulare, drept de PROPRIETATE, dobandit prin Hotarare Judecatoreasca, cota actuala 1/1, cota initiala 1/1	
1) <b>SC ROMTEAM PROD SRL</b> , CIF:99999999999999, LIPSA CUI	

**C. Partea III. SARCINI .**


Inscrieri privind dezmembramintele dreptului de proprietate, drepturi reale de garanție și sarcini	Referințe
NU SUNT	

## Anexa Nr. 1 La Partea I

## Teren

Nr cadastral	Suprafața (mp)*	Observații / Referințe
31157	Din acte: 3.300 Masurata: 3.078	

\* Suprafața este determinată în planul de proiecție Stereo 70.



## Date referitoare la teren

Crt	Categorie folosință	Intra vilan	Suprafața (mp)	Tarla	Parcelă	Nr. topo	Observații / Referințe
1	arabil	NU	3.078	61	17	-	

## Lungime Segmente

1) Valorile lungimilor segmentelor sunt obținute din proiecție în plan.

Punct început	X / Y	Punct sfârșit	X / Y	Lungime segment (** (m)
1	352.766,025 284.476,12	2	352.765,589 284.471,175	4.964
2	352.765,589 284.471,175	3	353.415,027 284.775,382	717.155
3	353.415,027 284.775,382	4	353.415,175 284.780,192	4.812
4	353.415,175 284.780,192	1	352.766,025 284.476,12	716.837

**\*\* Lungimile segmentelor sunt determinate în planul de proiecție Stereo 70 și sunt rotunjite la 1 milimetru.**

**\*\*\* Distanța dintre puncte este formată din segmente cumulate ce sunt mai mici decât valoarea 1 milimetru.**





**DATE DESPRE IMOBILUL NR. 4371**

Oficiul de Cadastru și Publicitate Imobiliară DOLJ  
Biroul de Cadastru și Publicitate Imobiliară Craiova

**A. Partea I. Descrierea imobilului**

TEREN Extravilan

Adresa: Jud. Dolj, T 61, P 18

Nr. Crt	Nr cadastral Nr. topografic	Suprafața* (mp)	Observații / Referințe
A1	31149	Din acte: 900 Masurata: 839	Sector cadastral:19 Teren neimprejmuit;

**B. Partea II. Proprietari și acte**

Inscrieri privitoare la dreptul de proprietate și alte drepturi reale	Referințe
<b>77287 / 02/07/2015</b>	
Hotarare Judecatoreasca nr. SC:228, din 22/02/2011 emis de JUDECATORIA CALAFAT (IN DOSAR 410/201/2011);	
B1	A1
Intabulare, drept de PROPRIETATE, dobandit prin Hotarare Judecatoreasca, cota actuala 1/1, cota initiala 1/1	
1) SC ROMTEAM PROD SRL , CIF:15402740	

**C. Partea III. SARCINI .**


Inscrieri privind dezmembramintele dreptului de proprietate, drepturi reale de garanție și sarcini	Referințe
NU SUNT	

## Anexa Nr. 1 La Partea I

## Teren

Nr cadastral	Suprafața (mp)*	Observații / Referințe
31149	Din acte: 900 Masurata: 839	

\* Suprafața este determinată în planul de proiecție Stereo 70.



## Date referitoare la teren

Crt	Categorie folosință	Intra vilan	Suprafața (mp)	Tarla	Parcelă	Nr. topo	Observații / Referințe
1	arabil	NU	839	61	18	-	

## Lungime Segmente

1) Valorile lungimilor segmentelor sunt obținute din proiecție în plan.

Punct început	X / Y	Punct sfârșit	X / Y	Lungime segment (** (m)
1	353.415,027 284.775,382	2	352.765,589 284.471,175	717.155
2	352.765,589 284.471,175	3	352.765,47 284.469,827	1.353
3	352.765,47 284.469,827	4	353.414,987 284.774,072	717.243
4	353.414,987 284.774,072	1	353.415,027 284.775,382	1.311

**\*\* Lungimile segmentelor sunt determinate în planul de proiecție Stereo 70 și sunt rotunjite la 1 milimetru.**

**\*\*\* Distanța dintre puncte este formată din segmente cumulate ce sunt mai mici decât valoarea 1 milimetru.**



**DATE DESPRE IMOBILUL NR. 4372**

Oficiul de Cadastru și Publicitate Imobiliară DOLJ  
 Biroul de Cadastru și Publicitate Imobiliară Craiova

**A. Partea I. Descrierea imobilului**

TEREN Extravilan

Adresa: Jud. Dolj, T 61, P 19

Nr. Crt	Nr cadastral Nr. topografic	Suprafața* (mp)	Observații / Referințe
A1		Din acte: 6.400 Masurata: 6.007	Sector cadastral:19 Teren neimprejmuit; PROCENT DIMINUARE 6.14%;

**B. Partea II. Proprietari și acte**

Inscrieri privitoare la dreptul de proprietate și alte drepturi reale		Referințe
<b>0 / 19/05/2022</b>		
Act Administrativ nr. TDP:1670-48628, din 13/03/1996 emis de COMISIA JUDETEANA DOLJ;		
B1	Intabulare, drept de PROPRIETATE, dobandit prin Reconstituire, cota actuala 1/1, cota initiala 1/1 1) <b>DULAMEA ION, LIPSA</b> CNP	A1

**C. Partea III. SARCINI .**

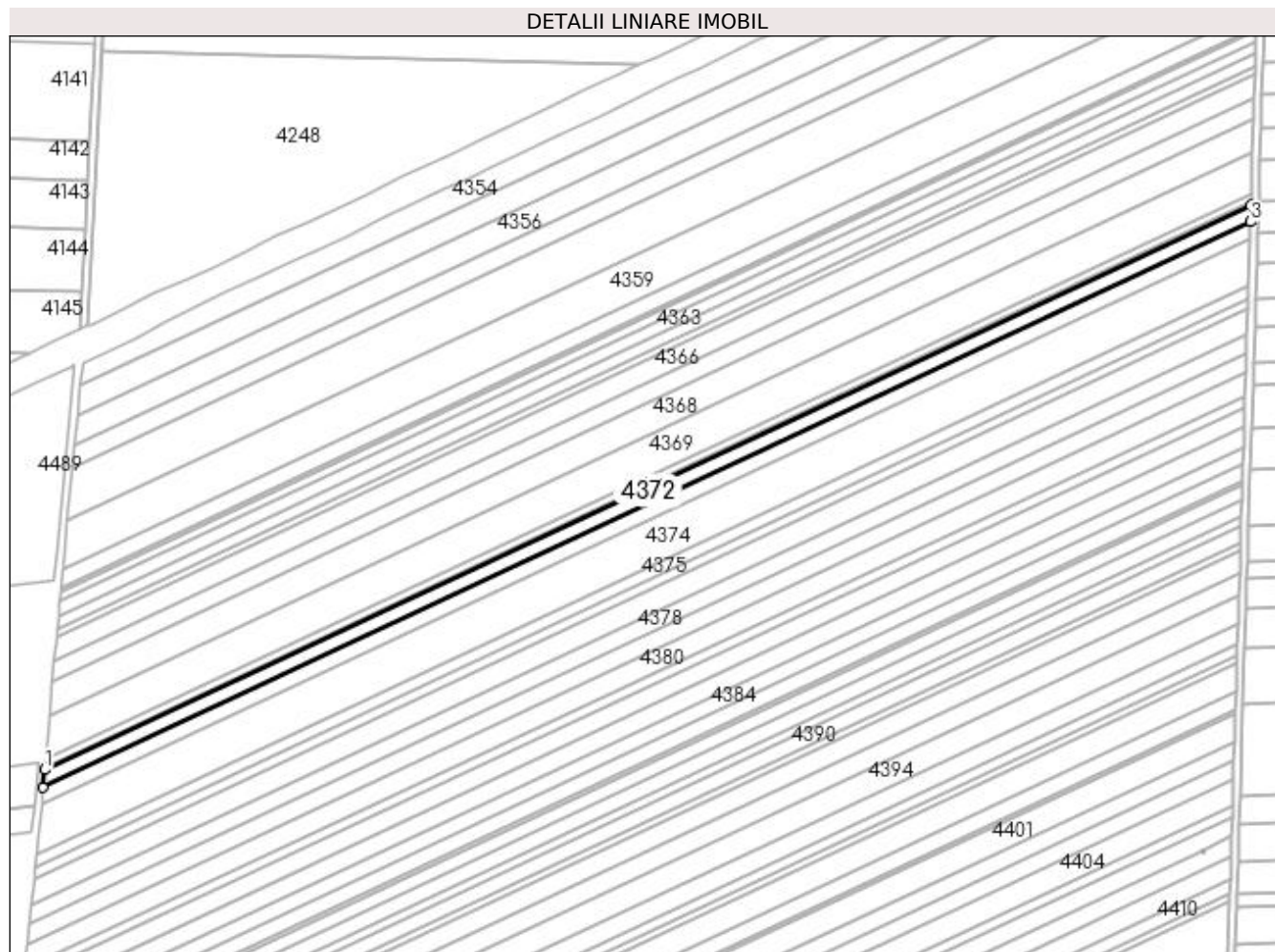
Inscrieri privind dezmembramintele dreptului de proprietate, drepturi reale de garanție și sarcini	Referințe
NU SUNT	

## Anexa Nr. 1 La Partea I

## Teren

Nr cadastral	Suprafața (mp)*	Observații / Referințe
	Din acte: 6.400 Masurata: 6.007	PROCENT DIMINUARE 6.14%;

\* Suprafața este determinată în planul de proiecție Stereo 70.



## Date referitoare la teren

Crt	Categorie folosință	Intra vilan	Suprafața (mp)	Tarla	Parcelă	Nr. topo	Observații / Referințe
1	arabil	NU	6.007	61	19	-	

## Lungime Segmente

1) Valorile lungimilor segmentelor sunt obținute din proiecție în plan.

Punct început	X / Y	Punct sfârșit	X / Y	Lungime segment (** (m)
1	352.765,47 284.469,827	2	352.764,619 284.460,184	9.68
2	352.764,619 284.460,184	3	353.414,698 284.764,692	717.863
3	353.414,698 284.764,692	4	353.414,987 284.774,072	9.384
4	353.414,987 284.774,072	1	352.765,47 284.469,827	717.243

**\*\* Lungimile segmentelor sunt determinate în planul de proiecție Stereo 70 și sunt rotunjite la 1 milimetru.**

**\*\*\* Distanța dintre puncte este formată din segmente cumulate ce sunt mai mici decât valoarea 1 milimetru.**





**DATE DESPRE IMOBILUL NR. 4373**

Oficiul de Cadastru și Publicitate Imobiliară DOLJ  
Biroul de Cadastru și Publicitate Imobiliară Craiova

**A. Partea I. Descrierea imobilului**

TEREN Extravilan

Adresa: Jud. Dolj, T 61, P 20

Nr. Crt	Nr cadastral Nr. topografic	Suprafața* (mp)	Observații / Referințe
A1	30903	Din acte: 6.000 Masurata: 5.598	Sector cadastral:19 Teren neimprejmit;

**B. Partea II. Proprietari și acte**

Inscrieri privitoare la dreptul de proprietate și alte drepturi reale		Referințe
<b>59739 / 28/05/2015</b>		
Act Notarial nr. CVC:2530, din 22/05/2015 emis de NP Floricel MIHAI-MARIAN ;		
B1	Intabulare, drept de PROPRIETATE, dobandit prin Conventie, cota actuala 19/20, cota initiala 19/20 1) BICU LAURENTIU	A1
<b>30891 / 03/03/2016</b>		
Act Notarial nr. ACT DE PARTAJ VOLUNTAR:790, din 19/02/2016 emis de NP Floricel MIHAI-MARIAN ;		
B1	Intabulare, drept de PROPRIETATE, dobandit prin Iesire Din Indiviziune, cota actuala 1/20, cota initiala 1/20 1) BICU LAURENTIU	A1
<b>59739 / 28/05/2015</b>		
Act Notarial nr. CVC:2530, din 22/05/2015 emis de NP Floricel MIHAI-MARIAN ;		
B2	se noteaza faptul ca, urmare a transferului intrapatrimonial, imobilul de sub A 1 face parte din patrimoniul de afectatiune al lui : BICU LAURENTIU - INTREPRINDERE INDIVIDUALA	A1

**C. Partea III. SARCINI .**

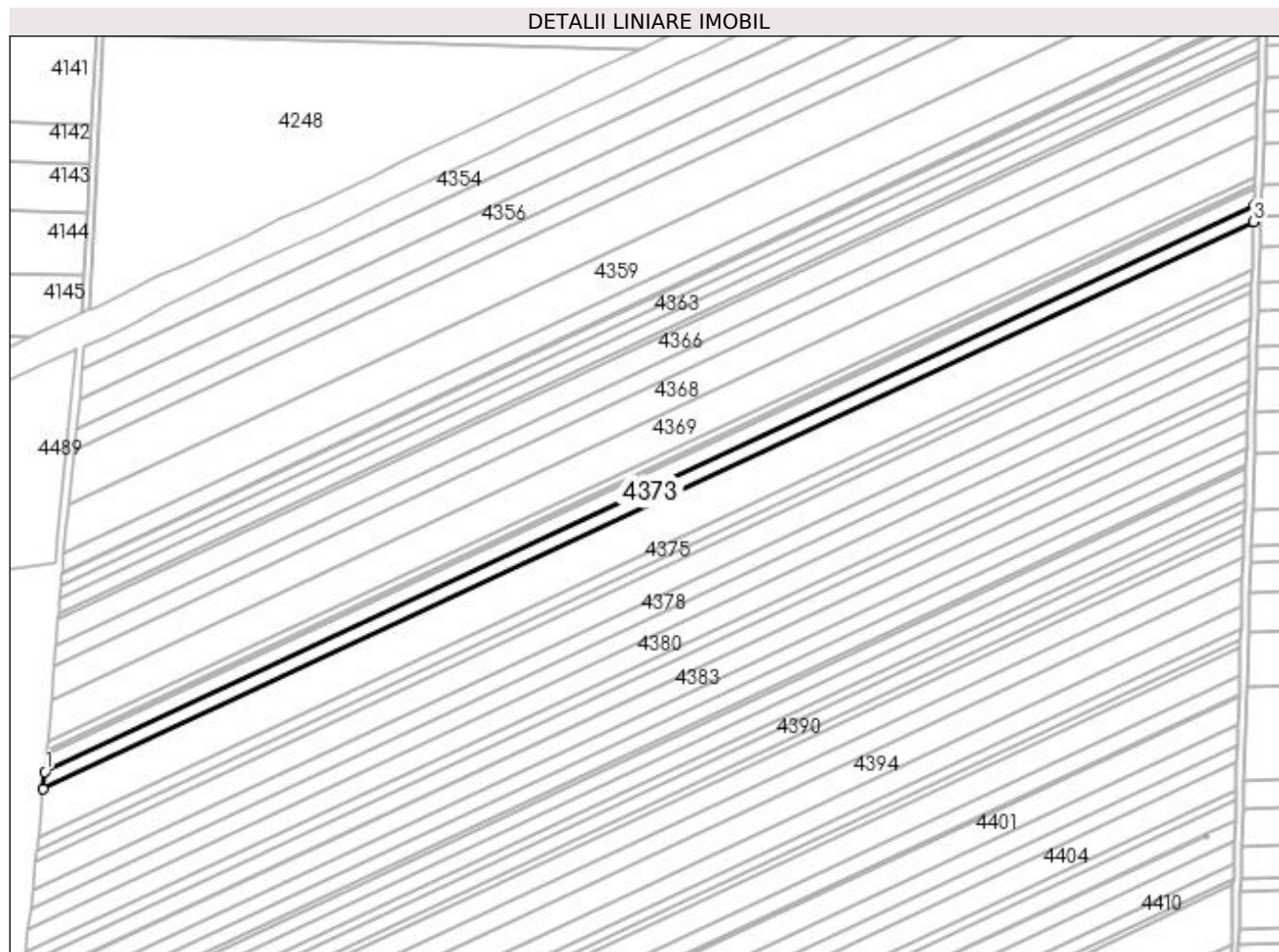
Inscrieri privind dezmembramintele dreptului de proprietate, drepturi reale de garanție și sarcini	Referințe
NU SUNT	

## Anexa Nr. 1 La Partea I

## Teren

Nr cadastral	Suprafața (mp)*	Observații / Referințe
30903	Din acte: 6.000 Masurata: 5.598	

\* Suprafața este determinată în planul de proiecție Stereo 70.



## Date referitoare la teren

Crt	Categorie folosință	Intravilan	Suprafața (mp)	Tarla	Parcelă	Nr. topo	Observații / Referințe
1	arabil	NU	5.598	61	20	-	

## Lungime Segmente

1) Valorile lungimilor segmentelor sunt obținute din proiecție în plan.

Punct început	X / Y	Punct sfârșit	X / Y	Lungime segment (** (m)
1	352.764,619 284.460,184	2	352.763,827 284.451,206	9.013
2	352.763,827 284.451,206	3	353.414,43 284.755,958	718.441
3	353.414,43 284.755,958	4	353.414,698 284.764,692	8.738
4	353.414,698 284.764,692	1	352.764,619 284.460,184	717.863

**\*\* Lungimile segmentelor sunt determinate în planul de proiecție Stereo 70 și sunt rotunjite la 1 milimetru.**

**\*\*\* Distanța dintre puncte este formată din segmente cumulate ce sunt mai mici decât valoarea 1 milimetru.**



**DATE DESPRE IMOBILUL NR. 4374**

Oficiul de Cadastru și Publicitate Imobiliară DOLJ  
Biroul de Cadastru și Publicitate Imobiliară Craiova

**A. Partea I. Descrierea imobilului**

TEREN Extravilan

Adresa: Jud. Dolj, T 61, P 21

Nr. Crt	Nr cadastral Nr. topografic	Suprafața* (mp)	Observații / Referințe
A1	33702	Din acte: 17.700 Masurata: 16.506	Sector cadastral:19 Teren neimprejmit;

**B. Partea II. Proprietari și acte**

Inscrieri privitoare la dreptul de proprietate și alte drepturi reale		Referințe
<b>155731 / 22/06/2021</b>		
Act Notarial nr. CM:31, din 21/02/2020 emis de BIN IONESCU CORNELIA (hotarare judecatoreasca nr Incheiere de indreptare eroare materiala nr. 36 din 23.02.2021, emis de JUDECATORIA CALAFAT in dosar nr. 6/201/1995;act notarial nr CERTIFICAT DE MOSTENITOR NR.399 din 19.12.2019, emis de BIN STOENESCU FLOREA;hotarare judecatoreasca nr SENTINTA CIVILA NR.700 din 23.05.1995, emis de JUDECATORIA CALAFAT in dosar nr. 910/1995;act administrativ nr TITLU DE PROPRIETATE NR.103-58784 din 08.11.1993, emis de Comisia Judeteana DOLJ);		
B1	Intabulare, drept de PROPRIETATE, dobandit prin Succesiune, cota actuala 1/2, cota initiala 1/2 1) RUDAREANU MIHAELA	A1
B2	Intabulare, drept de PROPRIETATE, dobandit prin Succesiune, cota actuala 1/2, cota initiala 1/2 1) TILINCA ELENA IRINA	A1

**C. Partea III. SARCINI .**


Inscrieri privind dezmembramintele dreptului de proprietate, drepturi reale de garanție și sarcini	Referințe
NU SUNT	

## Anexa Nr. 1 La Partea I

## Teren

Nr cadastral	Suprafața (mp)*	Observații / Referințe
33702	Din acte: 17.700 Masurata: 16.506	

\* Suprafața este determinată în planul de proiecție Stereo 70.



## Date referitoare la teren

Crt	Categorie folosință	Intravilan	Suprafața (mp)	Tarla	Parcelă	Nr. topo	Observații / Referințe
1	arabil	NU	16.506	61	21	-	

## Lungime Segmente

1) Valorile lungimilor segmentelor sunt obținute din proiecție în plan.

Punct început	X / Y	Punct sfârșit	X / Y	Lungime segment (** (m)
1	352.763,827 284.451,206	2	352.762,429 284.435,359	15.909
2	352.762,429 284.435,359	3	352.761,218 284.424,645	10.782
3	352.761,218 284.424,645	4	353.413,639 284.730,25	720.45
4	353.413,639 284.730,25	5	353.414,43 284.755,958	25.72

Punct început	X / Y	Punct sfârșit	X / Y	Lungime segment (** (m)
5	353.414,43 284.755,958	1	352.763,827 284.451,206	718.441

\*\* Lungimile segmentelor sunt determinate în planul de proiecție Stereo 70 și sunt rotunjite la 1 milimetru.

\*\*\* Distanța dintre puncte este formată din segmente cumulate ce sunt mai mici decât valoarea 1 milimetru.





**DATE DESPRE IMOBILUL NR. 4375**

Oficiul de Cadastru și Publicitate Imobiliară DOLJ  
Biroul de Cadastru și Publicitate Imobiliară Craiova

**A. Partea I. Descrierea imobilului**

TEREN Extravilan

Adresa: Jud. Dolj, T 61, P 23

Nr. Crt	Nr cadastral Nr. topografic	Suprafața* (mp)	Observații / Referințe
A1	31118	Din acte: 4.700 Masurata: 4.384	Sector cadastral:19 Teren neimprejmit;

**B. Partea II. Proprietari și acte**

Inscrieri privitoare la dreptul de proprietate și alte drepturi reale	Referințe
<b>77880 / 03/07/2015</b>	
Hotarare Judecatoreasca nr. SC:1836, din 11/10/2012 emis de JUDECATORIA CALAFAT (dosar nr 2260/201/2012;);	
B1	A1
Intabulare, drept de PROPRIETATE, dobandit prin Hotarare Judecatoreasca, cota actuala 1/1, cota initiala 1/1	
1) <b>SC ROMTEAM PROD SRL</b> , CIF:9999999999999, LIPSA CUI	

**C. Partea III. SARCINI .**


Inscrieri privind dezmembramintele dreptului de proprietate, drepturi reale de garanție și sarcini	Referințe
NU SUNT	

## Anexa Nr. 1 La Partea I

## Teren

Nr cadastral	Suprafața (mp)*	Observații / Referințe
31118	Din acte: 4.700 Masurata: 4.384	

\* Suprafața este determinată în planul de proiecție Stereo 70.



## Date referitoare la teren

Crt	Categorie folosință	Intra vilan	Suprafața (mp)	Tarla	Parcelă	Nr. topo	Observații / Referințe
1	arabil	NU	4.384	61	23	-	

## Lungime Segmente

1) Valorile lungimilor segmentelor sunt obținute din proiecție în plan.

Punct început	X / Y	Punct sfârșit	X / Y	Lungime segment (** (m)
1	352.761,218 284.424,645	2	352.760,416 284.417,553	7.137
2	352.760,416 284.417,553	3	353.413,429 284.723,435	721.103
3	353.413,429 284.723,435	4	353.413,639 284.730,25	6.818
4	353.413,639 284.730,25	1	352.761,218 284.424,645	720.45

**\*\* Lungimile segmentelor sunt determinate în planul de proiecție Stereo 70 și sunt rotunjite la 1 milimetru.**

**\*\*\* Distanța dintre puncte este formată din segmente cumulate ce sunt mai mici decât valoarea 1 milimetru.**



**DATE DESPRE IMOBILUL NR. 4376**

Oficiul de Cadastru și Publicitate Imobiliară DOLJ  
Biroul de Cadastru și Publicitate Imobiliară Craiova

**A. Partea I. Descrierea imobilului**

TEREN Extravilan

Adresa: Jud. Dolj, T 61, P 24

Nr. Crt	Nr cadastral Nr. topografic	Suprafața* (mp)	Observații / Referințe
A1		Din acte: 4.000 Masurata: 3.754	Sector cadastral:19 Teren neimprejmuit; PROCENT DIMINUARE 6.14%;

**B. Partea II. Proprietari și acte**

Inscrieri privitoare la dreptul de proprietate și alte drepturi reale		Referințe
<b>0 / 19/05/2022</b>		
Act Administrativ nr. TDP:540-48414, din 15/02/1994 emis de COMISIA JUDETEANA DOLJ;		
B1	Intabulare, drept de PROPRIETATE, dobandit prin Reconstituire, cota actuala 1/1, cota initiala 1/1 1) TONCEA GHEOGHE, LIPSA CNP	A1

**C. Partea III. SARCINI .**


Inscrieri privind dezmembramintele dreptului de proprietate, drepturi reale de garanție și sarcini	Referințe
NU SUNT	

## Anexa Nr. 1 La Partea I

## Teren

Nr cadastral	Suprafața (mp)*	Observații / Referințe
	Din acte: 4.000 Masurata: 3.754	PROCENT DIMINUARE 6.14%;

\* Suprafața este determinată în planul de proiecție Stereo 70.



## Date referitoare la teren

Crt	Categorie folosință	Intravilan	Suprafața (mp)	Tarla	Parcelă	Nr. topo	Observații / Referințe
1	arabil	NU	3.754	61	24	-	

## Lungime Segmente

1) Valorile lungimilor segmentelor sunt obținute din proiecție în plan.

Punct început	X / Y	Punct sfârșit	X / Y	Lungime segment (** (m)
1	352.760,416 284.417,553	2	352.759,73 284.411,485	6.107
2	352.759,73 284.411,485	3	353.413,25 284.717,604	721.663
3	353.413,25 284.717,604	4	353.413,429 284.723,435	5.834
4	353.413,429 284.723,435	1	352.760,416 284.417,553	721.103

**\*\* Lungimile segmentelor sunt determinate în planul de proiecție Stereo 70 și sunt rotunjite la 1 milimetru.**

**\*\*\* Distanța dintre puncte este formată din segmente cumulate ce sunt mai mici decât valoarea 1 milimetru.**





**DATE DESPRE IMOBILUL NR. 4377**

Oficiul de Cadastru și Publicitate Imobiliară DOLJ  
Biroul de Cadastru și Publicitate Imobiliară Craiova

**A. Partea I. Descrierea imobilului**

TEREN Extravilan

Adresa: Jud. Dolj, T 61, P 25

Nr. Crt	Nr cadastral Nr. topografic	Suprafața* (mp)	Observații / Referințe
A1		Din acte: 9.500 Masurata: 8.917	Sector cadastral:19 Teren neimprejmuit; PROCENT DIMINUARE 6.14%;

**B. Partea II. Proprietari și acte**

Inscrieri privitoare la dreptul de proprietate și alte drepturi reale		Referințe
<b>0 / 19/05/2022</b>		
Act Administrativ nr. TDP:51-59405, din 14/10/1993 emis de COMISIA JUDETEANA DOLJ;		
B1	Intabulare, drept de PROPRIETATE, dobandit prin Reconstituire, cota actuala 1/1, cota initiala 1/1 1) ALEXANDRESCU GHEORGHE, LIPSA CNP	A1

**C. Partea III. SARCINI .**


Inscrieri privind dezmembramintele dreptului de proprietate, drepturi reale de garanție și sarcini	Referințe
NU SUNT	

## Anexa Nr. 1 La Partea I

## Teren

Nr cadastral	Suprafața (mp)*	Observații / Referințe
	Din acte: 9.500 Masurata: 8.917	PROCENT DIMINUARE 6.14%;

\* Suprafața este determinată în planul de proiecție Stereo 70.



## Date referitoare la teren

Crt	Categorie folosință	Intra vilan	Suprafața (mp)	Tarla	Parcelă	Nr. topo	Observații / Referințe
1	arabil	NU	8.917	61	25	-	

## Lungime Segmente

1) Valorile lungimilor segmentelor sunt obținute din proiecție în plan.

Punct început	X / Y	Punct sfârșit	X / Y	Lungime segment (** (m)
1	352.759,73 284.411,485	2	352.758,103 284.397,091	14.486
2	352.758,103 284.397,091	3	353.412,824 284.703,773	722.989
3	353.412,824 284.703,773	4	353.413,25 284.717,604	13.838
4	353.413,25 284.717,604	1	352.759,73 284.411,485	721.663

**\*\* Lungimile segmentelor sunt determinate în planul de proiecție Stereo 70 și sunt rotunjite la 1 milimetru.**

**\*\*\* Distanța dintre puncte este formată din segmente cumulate ce sunt mai mici decât valoarea 1 milimetru.**



**DATE DESPRE IMOBILUL NR. 4378**

Oficiul de Cadastru și Publicitate Imobiliară DOLJ  
 Biroul de Cadastru și Publicitate Imobiliară Craiova

**A. Partea I. Descrierea imobilului**

TEREN Extravilan

Adresa: Jud. Dolj, T 61, P 26

Nr. Crt	Nr cadastral Nr. topografic	Suprafața* (mp)	Observații / Referințe
A1		Din acte: 6.600 Masurata: 6.195	Sector cadastral:19 Teren neimprejmuit; PROCENT DIMINUARE 6.14%;

**B. Partea II. Proprietari și acte**

Inscrieri privitoare la dreptul de proprietate și alte drepturi reale		Referințe
<b>0 / 19/05/2022</b>		
Act Administrativ nr. TDP:188-58784, din 15/11/1993 emis de COMISIA JUDETEANA DOLJ (CERTIF. DE DECES: DC273997/15.10.2014;);		
B1	Intabulare, drept de PROPRIETATE, dobandit prin Reconstituire, cota actuala 1/1, cota initiala 1/1 1) RUDAREANU IOANA, DECEDAT, LIPSA CNP DEFUNCT:Da	A1

**C. Partea III. SARCINI .**

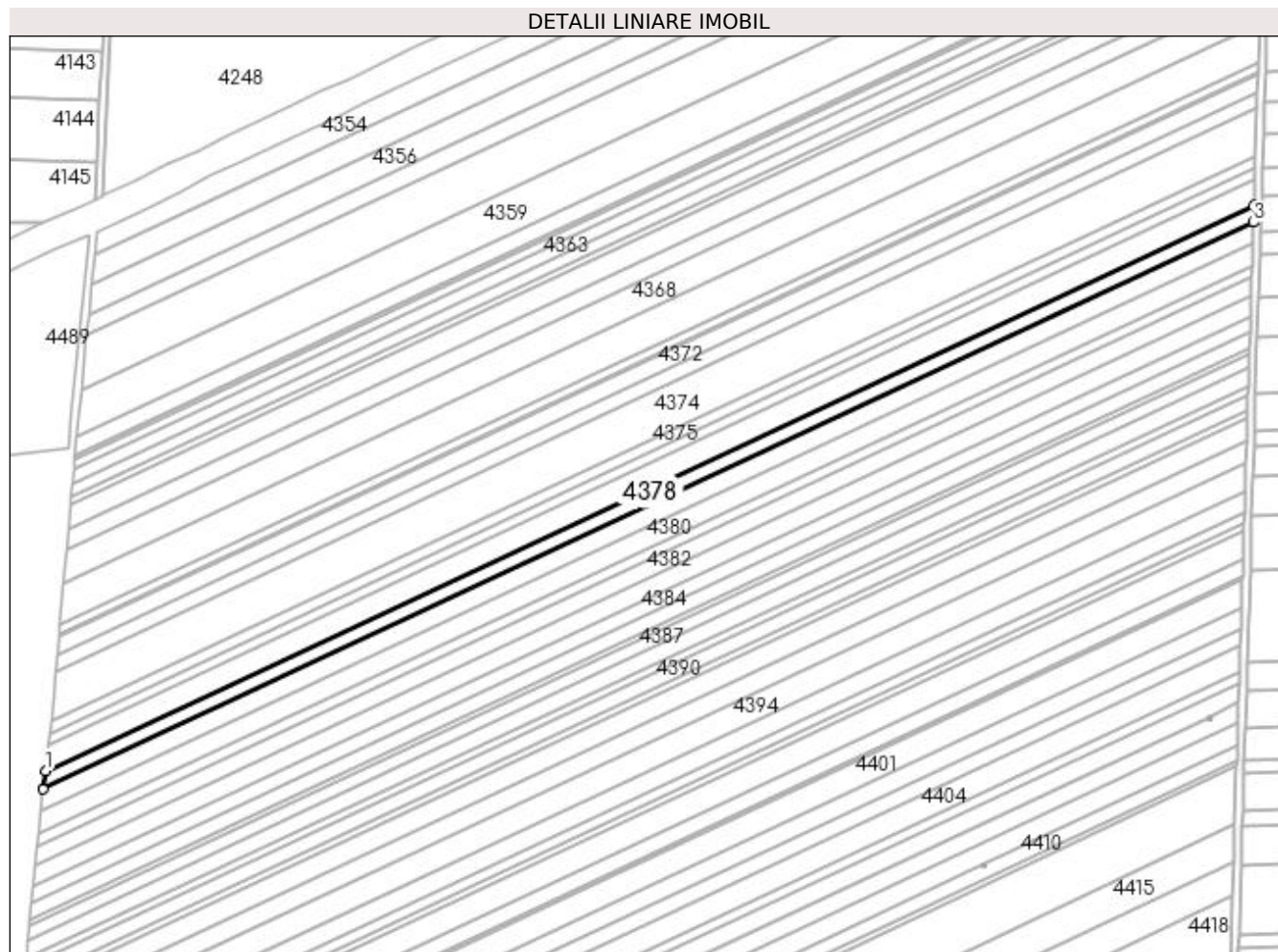
Inscrieri privind dezmembramintele dreptului de proprietate, drepturi reale de garanție și sarcini	Referințe
NU SUNT	

## Anexa Nr. 1 La Partea I

## Teren

Nr cadastral	Suprafața (mp)*	Observații / Referințe
	Din acte: 6.600 Masurata: 6.195	PROCENT DIMINUARE 6.14%;

\* Suprafața este determinată în planul de proiecție Stereo 70.



## Date referitoare la teren

Crt	Categorie folosință	Intra vilan	Suprafața (mp)	Tarla	Parcelă	Nr. topo	Observații / Referințe
1	arabil	NU	6.195	61	26	-	

## Lungime Segmente

1) Valorile lungimilor segmentelor sunt obținute din proiecție în plan.

Punct început	X / Y	Punct sfârșit	X / Y	Lungime segment (** (m)
1	352.758,103 284.397,091	2	352.756,974 284.387,106	10.049
2	352.756,974 284.387,106	3	353.412,529 284.694,179	723.91
3	353.412,529 284.694,179	4	353.412,824 284.703,773	9.599
4	353.412,824 284.703,773	1	352.758,103 284.397,091	722.989

**\*\* Lungimile segmentelor sunt determinate în planul de proiecție Stereo 70 și sunt rotunjite la 1 milimetru.**

**\*\*\* Distanța dintre puncte este formată din segmente cumulate ce sunt mai mici decât valoarea 1 milimetru.**





**DATE DESPRE IMOBILUL NR. 4379**

Oficiul de Cadastru și Publicitate Imobiliară DOLJ  
Biroul de Cadastru și Publicitate Imobiliară Craiova

**A. Partea I. Descrierea imobilului**

TEREN Extravilan

Adresa: Jud. Dolj, T 61, P 27

Nr. Crt	Nr cadastral Nr. topografic	Suprafața* (mp)	Observații / Referințe
A1		Din acte: 7.500 Masurata: 7.039	Sector cadastral:19 Teren neimprejmuit; PROCENT DIMINUARE 6.14%;

**B. Partea II. Proprietari și acte**

Inscrieri privitoare la dreptul de proprietate și alte drepturi reale		Referințe
<b>0 / 19/05/2022</b>		
Act Notarial nr. CM:64, din 16/04/2015 emis de BNP BUDIANA IONUT RAZVAN;		
B1	Intabulare, drept de PROPRIETATE, dobandit prin Succesiune, cota actuala 1/1, cota initiala 1/1 1) PAUN CORNEL	A1

**C. Partea III. SARCINI .**

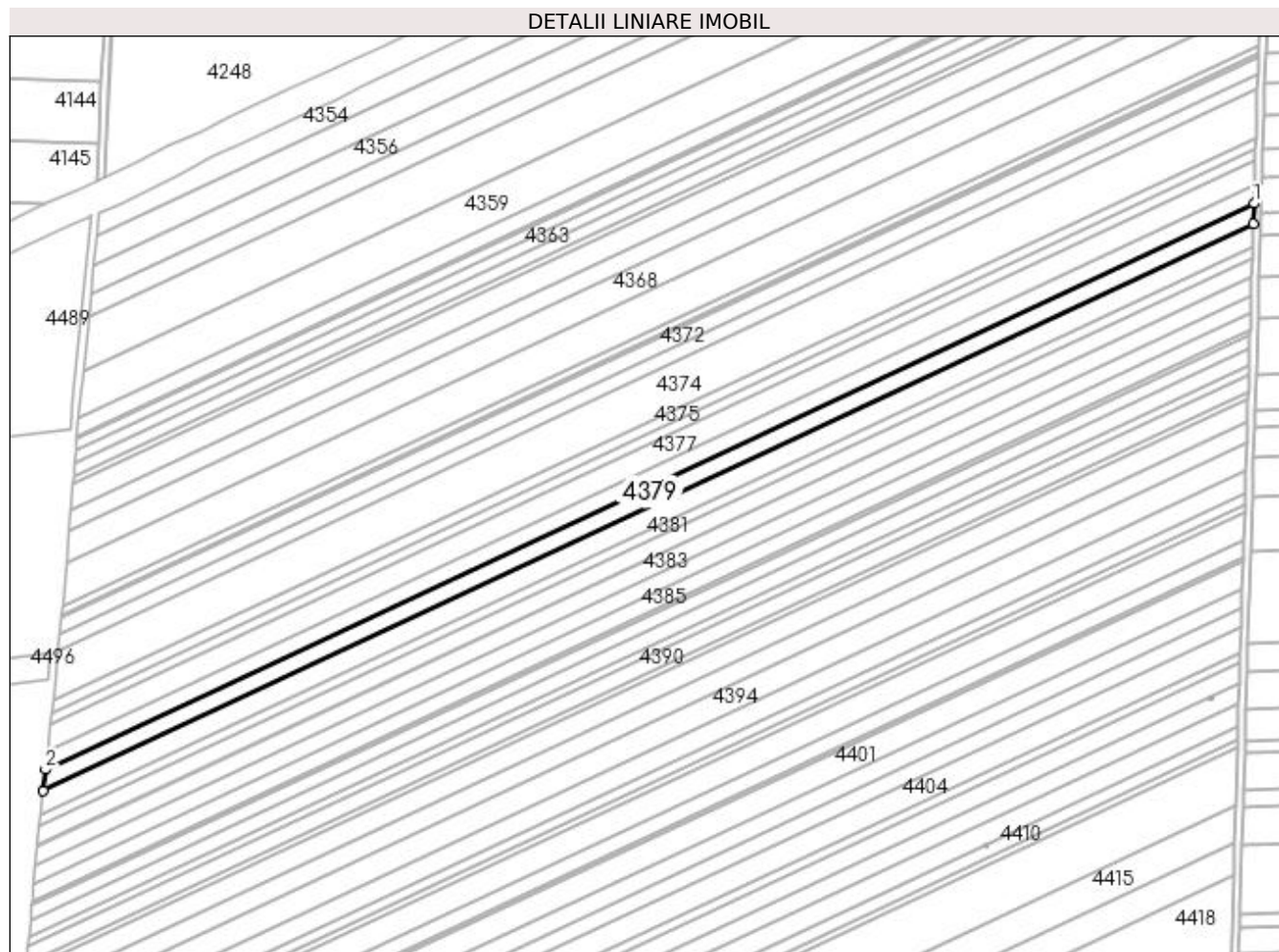
Inscrieri privind dezmembramintele dreptului de proprietate, drepturi reale de garanție și sarcini	Referințe
NU SUNT	

## Anexa Nr. 1 La Partea I

## Teren

Nr cadastral	Suprafața (mp)*	Observații / Referințe
	Din acte: 7.500 Masurata: 7.039	PROCENT DIMINUARE 6.14%;

\* Suprafața este determinată în planul de proiecție Stereo 70.



## Date referitoare la teren

Crt	Categorie folosință	Intra vilan	Suprafața (mp)	Tarla	Parcelă	Nr. topo	Observații / Referințe
1	arabil	NU	7.039	61	27	-	

## Lungime Segmente

1) Valorile lungimilor segmentelor sunt obținute din proiecție în plan.

Punct început	X / Y	Punct sfârșit	X / Y	Lungime segment (** (m)
1	353.412,529 284.694,179	2	352.756,974 284.387,106	723.91
2	352.756,974 284.387,106	3	352.755,693 284.375,776	11.402
3	352.755,693 284.375,776	4	353.412,194 284.683,292	724.955
4	353.412,194 284.683,292	1	353.412,529 284.694,179	10.892

**\*\* Lungimile segmentelor sunt determinate în planul de proiecție Stereo 70 și sunt rotunjite la 1 milimetru.**

**\*\*\* Distanța dintre puncte este formată din segmente cumulate ce sunt mai mici decât valoarea 1 milimetru.**



**DATE DESPRE IMOBILUL NR. 4380**

Oficiul de Cadastru și Publicitate Imobiliară DOLJ  
Biroul de Cadastru și Publicitate Imobiliară Craiova

**A. Partea I. Descrierea imobilului**

TEREN Extravilan

Adresa: Jud. Dolj, T 61, P 28

Nr. Crt	Nr cadastral Nr. topografic	Suprafața* (mp)	Observații / Referințe
A1		Din acte: 8.500 Masurata: 7.978	Sector cadastral:19 Teren neimprejmuit; PROCENT DIMINUARE 6.14%;

**B. Partea II. Proprietari și acte**

Inscrieri privitoare la dreptul de proprietate și alte drepturi reale		Referințe
<b>0 / 19/05/2022</b>		
Hotarare Judecatoreasca nr. SC:1587, din 08/10/2009 emis de JUDECATORIA CALAFAT;		
B1	Intabulare, drept de PROPRIETATE, dobandit prin Hotarare Judecatoreasca, cota actuala 1/1, cota initiala 1/1 1) RUDAREANU MARIN	A1

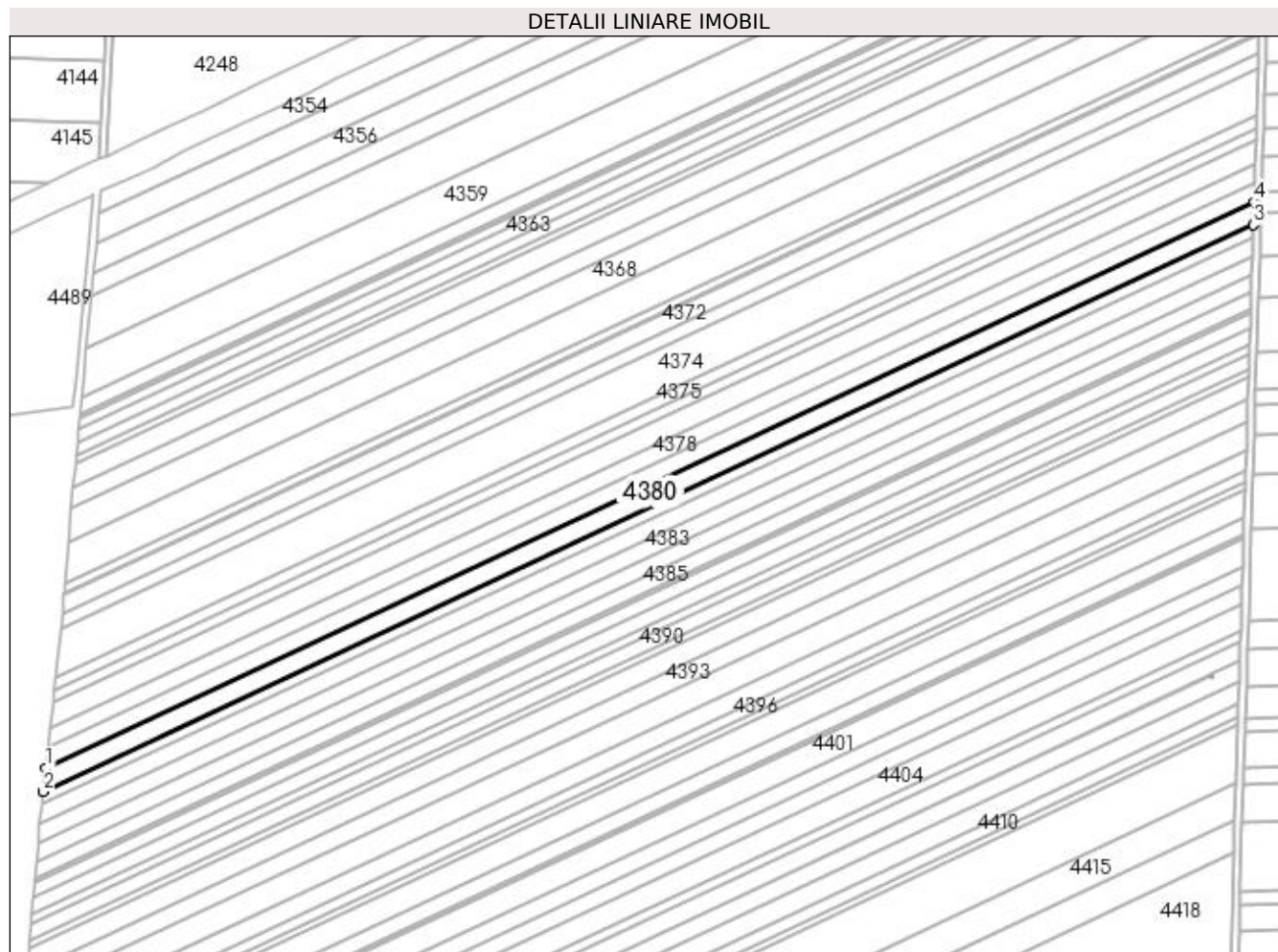
**C. Partea III. SARCINI .**

Inscrieri privind dezmembramintele dreptului de proprietate, drepturi reale de garanție și sarcini	Referințe
NU SUNT	

**Anexa Nr. 1 La Partea I****Teren**

Nr cadastral	Suprafața (mp)*	Observații / Referințe
	Din acte: 8.500 Masurata: 7.978	PROCENT DIMINUARE 6.14%;

\* Suprafața este determinată în planul de proiecție Stereo 70.

**Date referitoare la teren**

Crt	Categorie folosință	Intra vilan	Suprafața (mp)	Tarla	Parcelă	Nr. topo	Observații / Referințe
1	arabil	NU	7.978	61	28	-	

**Lungime Segmente**

1) Valorile lungimilor segmentelor sunt obținute din proiecție în plan.

Punct început	X / Y	Punct sfârșit	X / Y	Lungime segment (** (m)
1	352.755,693 284.375,776	2	352.754,243 284.362,955	12.903
2	352.754,243 284.362,955	3	353.411,815 284.670,972	726.137
3	353.411,815 284.670,972	4	353.412,194 284.683,292	12.326
4	353.412,194 284.683,292	1	352.755,693 284.375,776	724.955

**\*\* Lungimile segmentelor sunt determinate în planul de proiecție Stereo 70 și sunt rotunjite la 1 milimetru.**

**\*\*\* Distanța dintre puncte este formată din segmente cumulate ce sunt mai mici decât valoarea 1 milimetru.**





**DATE DESPRE IMOBILUL NR. 4381**

Oficiul de Cadastru și Publicitate Imobiliară DOLJ  
Biroul de Cadastru și Publicitate Imobiliară Craiova

**A. Partea I. Descrierea imobilului**

TEREN Extravilan

Adresa: Jud. Dolj, T 61, P 29

Nr. Crt	Nr cadastral Nr. topografic	Suprafața* (mp)	Observații / Referințe
A1		Din acte: 4.400 Masurata: 4.130	Sector cadastral:19 Teren neimprejmuit; PROCENT DIMINUARE 6.14%;

**B. Partea II. Proprietari și acte**

Inscrieri privitoare la dreptul de proprietate și alte drepturi reale		Referințe
<b>0 / 19/05/2022</b>		
Act Administrativ nr. TDP:77-59405, din 14/10/1993 emis de COMISIA JUDETEANA DOLJ;		
B1	Intabulare, drept de PROPRIETATE, dobandit prin Reconstituire, cota actuala 1/1, cota initiala 1/1 1) GACIU IULIA, LIPSA CNP	A1

**C. Partea III. SARCINI .**

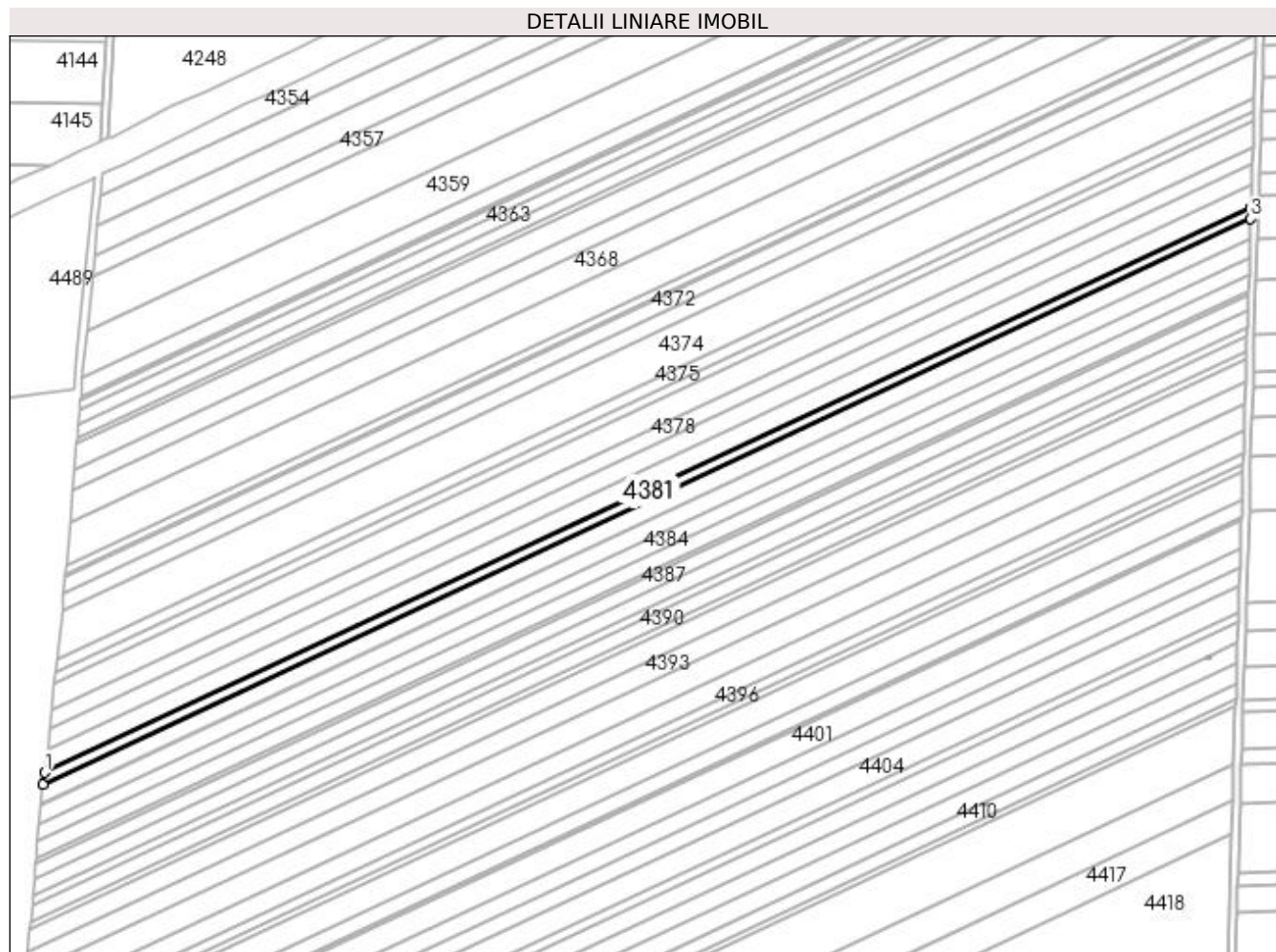
Inscrieri privind dezmembramintele dreptului de proprietate, drepturi reale de garanție și sarcini	Referințe
NU SUNT	

## Anexa Nr. 1 La Partea I

## Teren

Nr cadastral	Suprafața (mp)*	Observații / Referințe
	Din acte: 4.400 Masurata: 4.130	PROCENT DIMINUARE 6.14%;

\* Suprafața este determinată în planul de proiecție Stereo 70.



## Date referitoare la teren

Crt	Categorie folosință	Intra vilan	Suprafața (mp)	Tarla	Parcelă	Nr. topo	Observații / Referințe
1	arabil	NU	4.130	61	29	-	

## Lungime Segmente

1) Valorile lungimilor segmentelor sunt obținute din proiecție în plan.

Punct început	X / Y	Punct sfârșit	X / Y	Lungime segment (** (m)
1	352.754,243 284.362,955	2	352.753,494 284.356,326	6.671
2	352.753,494 284.356,326	3	353.411,619 284.664,602	726.748
3	353.411,619 284.664,602	4	353.411,815 284.670,972	6.373
4	353.411,815 284.670,972	1	352.754,243 284.362,955	726.137

**\*\* Lungimile segmentelor sunt determinate în planul de proiecție Stereo 70 și sunt rotunjite la 1 milimetru.**

**\*\*\* Distanța dintre puncte este formată din segmente cumulate ce sunt mai mici decât valoarea 1 milimetru.**



**DATE DESPRE IMOBILUL NR. 4382**

Oficiul de Cadastru și Publicitate Imobiliară DOLJ  
Biroul de Cadastru și Publicitate Imobiliară Craiova

**A. Partea I. Descrierea imobilului**

TEREN Extravilan

Adresa: Jud. Dolj, T 61, P 30, 31

Nr. Crt	Nr cadastral Nr. topografic	Suprafața* (mp)	Observații / Referințe
A1	30451	Din acte: 7.300 Masurata: 6.807	Sector cadastral:19 Teren neimprejmuit;

**B. Partea II. Proprietari și acte**

Inscrieri privitoare la dreptul de proprietate și alte drepturi reale		Referințe
<b>103515 / 04/12/2012</b>		
Act Notarial nr. CVC:645, din 05/07/2012 emis de BNP GIURCAN GABRIELA (act aditional nr.1173/28-11-2012 emis de BNP GIURCAN GABRIELA.);		
B1	Intabulare, drept de PROPRIETATE, dobandit prin Conventie, cota actuala 1/1, cota initiala 1/1	A1
	1) <b>BICU LAURENTIU INTREPRINDERE INDIVIDUALA</b> , CIF:99999999999999, LIPSA CUI	

**C. Partea III. SARCINI .**

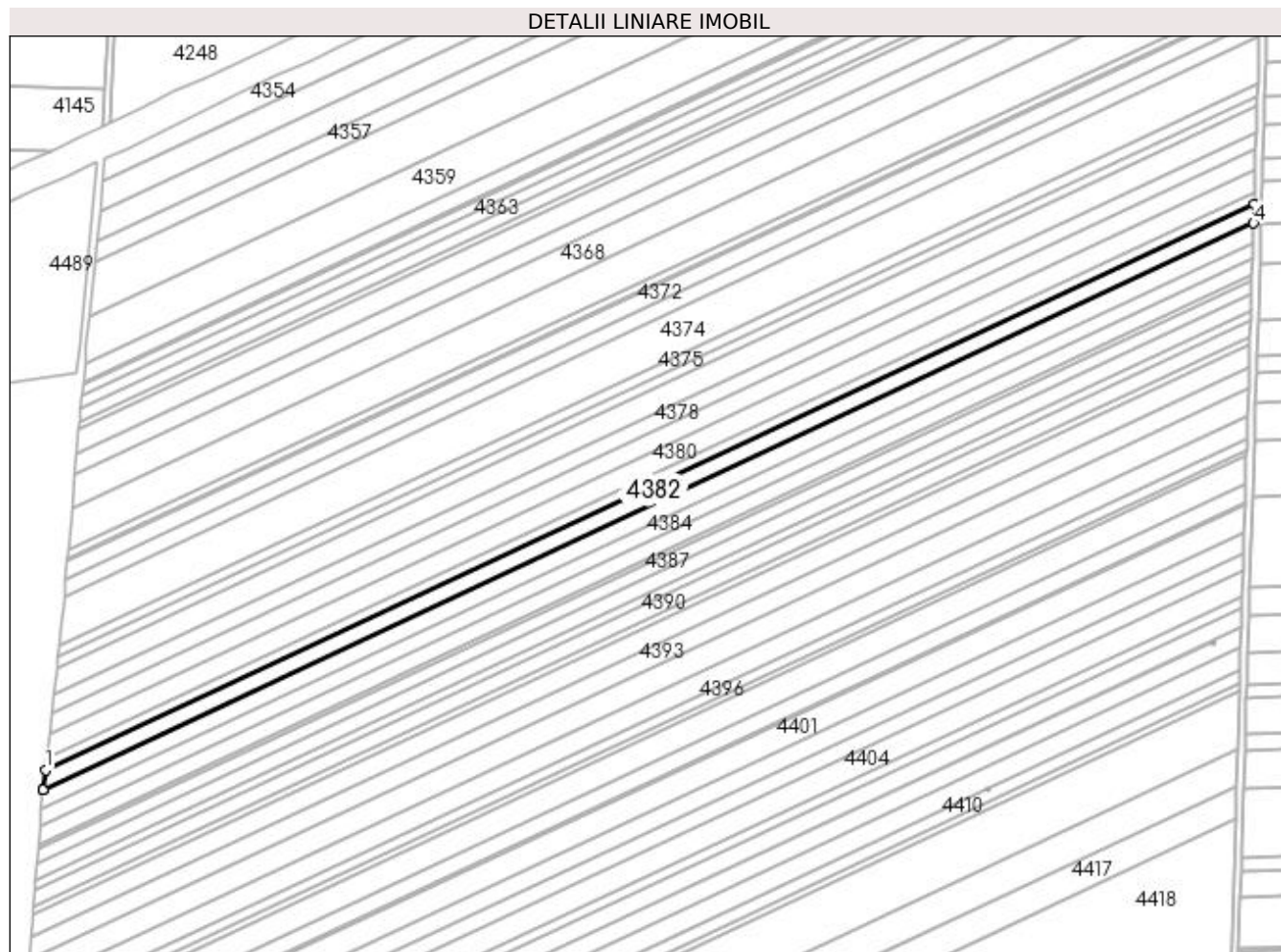
Inscrieri privind dezmembramintele dreptului de proprietate, drepturi reale de garanție și sarcini	Referințe
NU SUNT	

## Anexa Nr. 1 La Partea I

## Teren

Nr cadastral	Suprafața (mp)*	Observații / Referințe
30451	Din acte: 7.300 Masurata: 6.807	

\* Suprafața este determinată în planul de proiecție Stereo 70.



## Date referitoare la teren

Crt	Categorie folosință	Intra vilan	Suprafața (mp)	Tarla	Parcelă	Nr. topo	Observații / Referințe
1	arabil	NU	1.678	61	30	-	
2	arabil	NU	5.129	61	31	-	

## Lungime Segmente

1) Valorile lungimilor segmentelor sunt obținute din proiecție în plan.

Punct început	X / Y	Punct sfârșit	X / Y	Lungime segment (** (m)
1	352.753,494 284.356,326	2	352.752,304 284.345,805	10.588
2	352.752,304 284.345,805	3	352.752,27 284.345,417	0.389
3	352.752,27 284.345,417	4	353.411,296 284.654,115	727.743
4	353.411,296 284.654,115	5	353.411,619 284.664,602	10.492

Punct început	X / Y	Punct sfârșit	X / Y	Lungime segment (** (m)
5	353.411,619 284.664,602	1	352.753,494 284.356,326	726.748

\*\* Lungimile segmentelor sunt determinate în planul de proiecție Stereo 70 și sunt rotunjite la 1 milimetru.

\*\*\* Distanța dintre puncte este formată din segmente cumulate ce sunt mai mici decât valoarea 1 milimetru.





**DATE DESPRE IMOBILUL NR. 4383**

Oficiul de Cadastru și Publicitate Imobiliară DOLJ  
Biroul de Cadastru și Publicitate Imobiliară Craiova

**A. Partea I. Descrierea imobilului**

TEREN Extravilan

Adresa: Jud. Dolj, T 61, P 32

Nr. Crt	Nr cadastral Nr. topografic	Suprafața* (mp)	Observații / Referințe
A1	30640	Din acte: 7.300 Masurata: 6.807	Sector cadastral:19 Teren neimprejmuit;

**B. Partea II. Proprietari și acte**

Inscrieri privitoare la dreptul de proprietate și alte drepturi reale		Referințe
<b>95194 / 07/11/2012</b>		
Act Notarial nr. CVC:2826, din 01/11/2012 emis de BNP STOENESCU FLOREA;		
B1	Intabulare, drept de PROPRIETATE, dobandit prin Conventie, cota actuala 19/20, cota initiala 19/20 1) BICU LAURENTIU	A1
<b>31380 / 04/03/2016</b>		
Act Notarial nr. ACT DE PARTAJ VOLUNTAR:790, din 19/02/2016 emis de NP.Floricel MIHAI-MARIAN ;		
B2	Intabulare, drept de PROPRIETATE, dobandit prin Iesire Din Indiviziune, cota actuala 1/20, cota initiala 1/20 1) BICU LAURENTIU	A1

**C. Partea III. SARCINI .**


Inscrieri privind dezmembramintele dreptului de proprietate, drepturi reale de garanție și sarcini	Referințe
NU SUNT	

## Anexa Nr. 1 La Partea I

## Teren

Nr cadastral	Suprafața (mp)*	Observații / Referințe
30640	Din acte: 7.300 Masurata: 6.807	

\* Suprafața este determinată în planul de proiecție Stereo 70.



## Date referitoare la teren

Crt	Categorie folosință	Intra vilan	Suprafața (mp)	Tarla	Parcelă	Nr. topo	Observații / Referințe
1	arabil	NU	6.807	61	32	-	

## Lungime Segmente

1) Valorile lungimilor segmentelor sunt obținute din proiecție în plan.

Punct început	X / Y	Punct sfârșit	X / Y	Lungime segment (** (m)
1	352.752,27 284.345,417	2	352.751,336 284.334,655	10.802
2	352.751,336 284.334,655	3	353.410,974 284.643,64	728.419
3	353.410,974 284.643,64	4	353.411,296 284.654,115	10.48
4	353.411,296 284.654,115	1	352.752,27 284.345,417	727.743

**\*\* Lungimile segmentelor sunt determinate în planul de proiecție Stereo 70 și sunt rotunjite la 1 milimetru.**

**\*\*\* Distanța dintre puncte este formată din segmente cumulate ce sunt mai mici decât valoarea 1 milimetru.**



**DATE DESPRE IMOBILUL NR. 4384**

Oficiul de Cadastru și Publicitate Imobiliară DOLJ  
Biroul de Cadastru și Publicitate Imobiliară Craiova

**A. Partea I. Descrierea imobilului**

TEREN Extravilan

Adresa: Jud. Dolj, T 61, P 33

Nr. Crt	Nr cadastral Nr. topografic	Suprafața* (mp)	Observații / Referințe
A1	31217	Din acte: 6.300 Masurata: 5.877	Sector cadastral:19 Teren neimprejmuit;

**B. Partea II. Proprietari și acte**

Inscrieri privitoare la dreptul de proprietate și alte drepturi reale		Referințe
<b>139477 / 10/11/2015</b>		
Act Notarial nr. CVC:6461, din 06/11/2015 emis de NP Floricel MIHAI-MARIAN ;		
B1	Intabulare, drept de PROPRIETATE, dobandit prin Conventie, cota actuala 1/1, cota initiala 1/1 1) SC AGROLUDY BICU SRL , CIF:32991475	A1

**C. Partea III. SARCINI .**

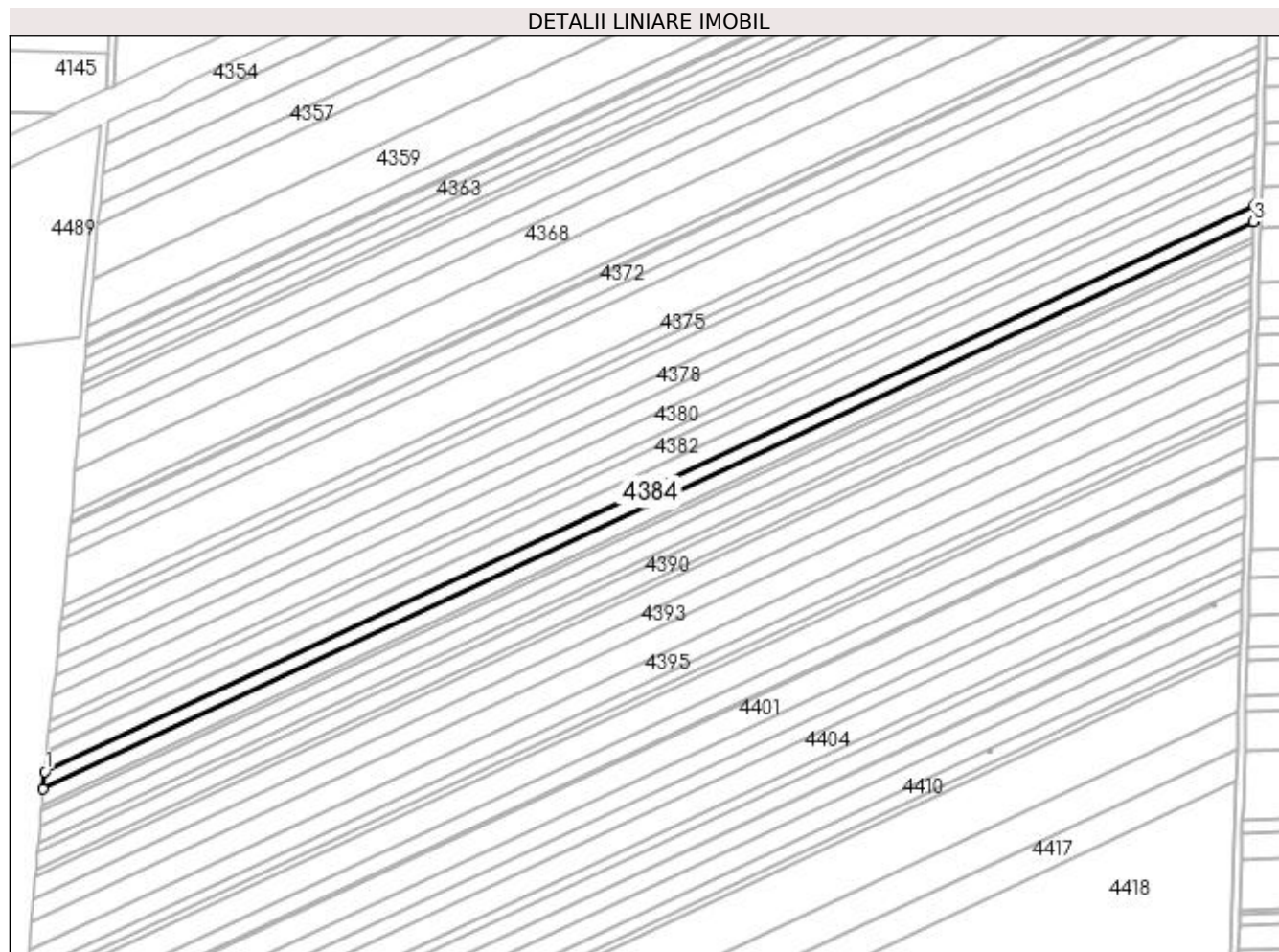
Inscrieri privind dezmembramintele dreptului de proprietate, drepturi reale de garanție și sarcini	Referințe
NU SUNT	

## Anexa Nr. 1 La Partea I

## Teren

Nr cadastral	Suprafața (mp)*	Observații / Referințe
31217	Din acte: 6.300 Masurata: 5.877	

\* Suprafața este determinată în planul de proiecție Stereo 70.



## Date referitoare la teren

Crt	Categorie folosință	Intra vilan	Suprafața (mp)	Tarla	Parcelă	Nr. topo	Observații / Referințe
1	arabil	NU	5.877	61	33	-	

## Lungime Segmente

1) Valorile lungimilor segmentelor sunt obținute din proiecție în plan.

Punct început	X / Y	Punct sfârșit	X / Y	Lungime segment (** (m)
1	352.751,336 284.334,655	2	352.750,529 284.325,371	9.319
2	352.750,529 284.325,371	3	353.410,696 284.634,604	729.003
3	353.410,696 284.634,604	4	353.410,974 284.643,64	9.04
4	353.410,974 284.643,64	1	352.751,336 284.334,655	728.419

**\*\* Lungimile segmentelor sunt determinate în planul de proiecție Stereo 70 și sunt rotunjite la 1 milimetru.**

**\*\*\* Distanța dintre puncte este formată din segmente cumulate ce sunt mai mici decât valoarea 1 milimetru.**





**DATE DESPRE IMOBILUL NR. 4385**

Oficiul de Cadastru și Publicitate Imobiliară DOLJ  
Biroul de Cadastru și Publicitate Imobiliară Craiova

**A. Partea I. Descrierea imobilului**

TEREN Extravilan

Adresa: Jud. Dolj, T 61, P 33

Nr. Crt	Nr cadastral Nr. topografic	Suprafața* (mp)	Observații / Referințe
A1		Din acte: 12.600 Masurata: 5.913	Sector cadastral:19 Teren neimprejmuț; 6300 MP AU FOST INSTRAINATI CONFORM CF 31217;PROCENT DIMINUARE 6.14%;

**B. Partea II. Proprietari și acte**

Inscrieri privitoare la dreptul de proprietate și alte drepturi reale		Referințe
<b>0 / 19/05/2022</b>		
Act Notarial nr. CM:270, din 17/10/2003 emis de BNP STOENESCU FLOREA;		
B1	Intabulare, drept de PROPRIETATE, dobandit prin Succesiune, cota actuala 1/2, cota initiala 1/2 1) <b>COLTAN ELENA</b> , LIPSA CNP	A1
B2	Intabulare, drept de PROPRIETATE, dobandit prin Succesiune, cota actuala 1/2, cota initiala 1/2 1) <b>LUPU EUGENIA</b> , LIPSA CNP	A1

**C. Partea III. SARCINI .**

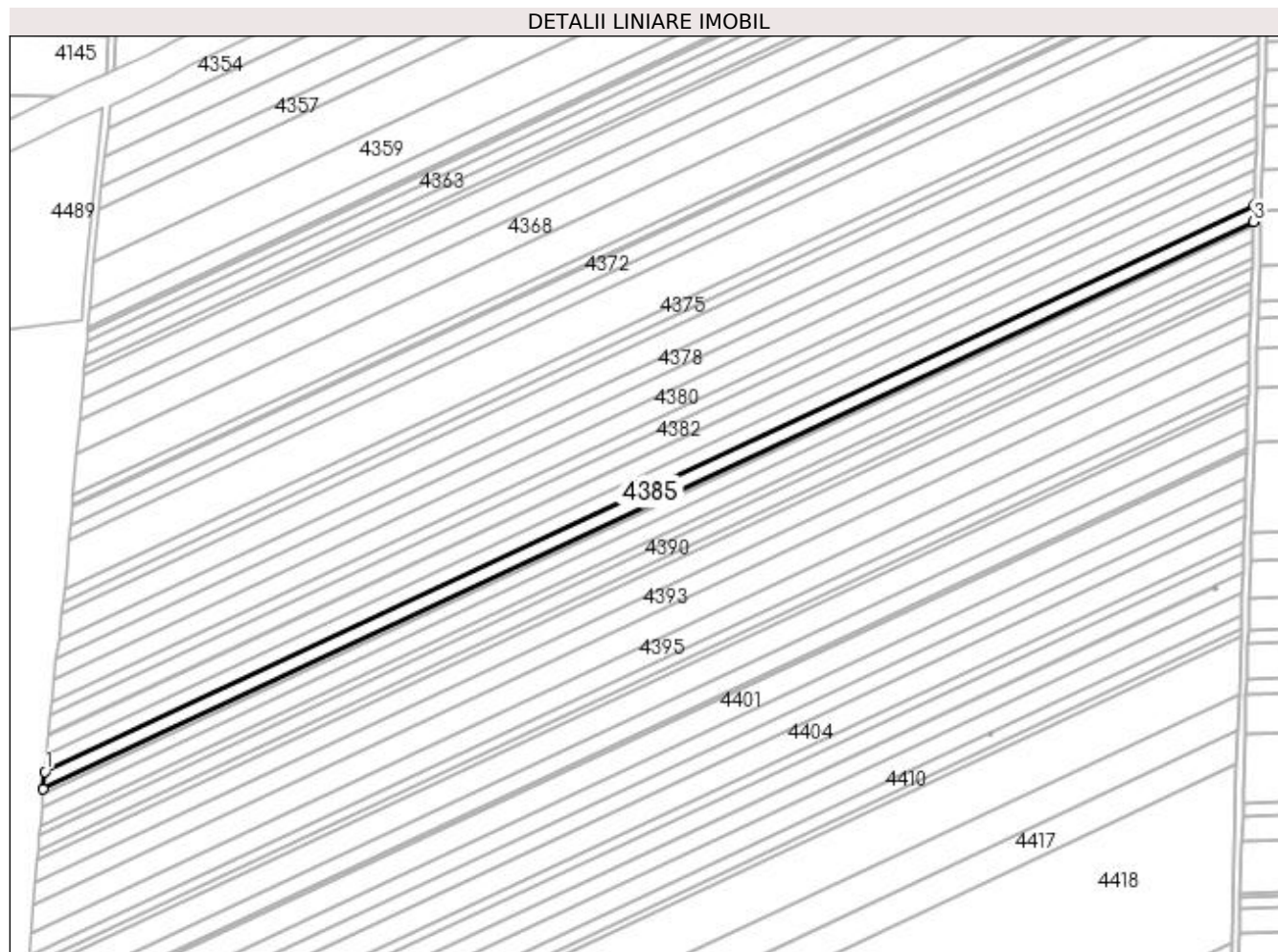
Inscrieri privind dezmembramintele dreptului de proprietate, drepturi reale de garanție și sarcini	Referințe
NU SUNT	

## Anexa Nr. 1 La Partea I

## Teren

Nr cadastral	Suprafața (mp)*	Observații / Referințe
	Din acte: 12.600 Masurata: 5.913	6300 MP AU FOST INSTRAINATI CONFORM CF 31217;PROCENT DIMINUARE 6.14%;

\* Suprafața este determinată în planul de proiecție Stereo 70.



## Date referitoare la teren

Crt	Categorie folosință	Intra vilan	Suprafața (mp)	Tarla	Parcelă	Nr. topo	Observații / Referințe
1	arabil	NU	5.913	61	33	-	

## Lungime Segmente

1) Valorile lungimilor segmentelor sunt obținute din proiecție în plan.

Punct început	X / Y	Punct sfârșit	X / Y	Lungime segment (** (m)
1	352.750,529 284.325,371	2	352.749,719 284.316,039	9.367
2	352.749,719 284.316,039	3	353.410,417 284.625,52	729.589
3	353.410,417 284.625,52	4	353.410,696 284.634,604	9.088
4	353.410,696 284.634,604	1	352.750,529 284.325,371	729.003

**\*\* Lungimile segmentelor sunt determinate în planul de proiecție Stereo 70 și sunt rotunjite la 1 milimetru.**

**\*\*\* Distanța dintre puncte este formată din segmente cumulate ce sunt mai mici decât valoarea 1 milimetru.**



**DATE DESPRE IMOBILUL NR. 4386**

Oficiul de Cadastru și Publicitate Imobiliară DOLJ  
Biroul de Cadastru și Publicitate Imobiliară Craiova

**A. Partea I. Descrierea imobilului**

TEREN Extravilan

Adresa: Jud. Dolj, T 61, P 34

Nr. Crt	Nr cadastral Nr. topografic	Suprafața* (mp)	Observații / Referințe
A1		Din acte: 1.700 Masurata: 1.596	Sector cadastral:19 Teren neimprejmuit; T 60 ERONAT IN CVC 2571/21.04.2005; PROCENT DIMINUARE 6.14%;

**B. Partea II. Proprietari și acte**

Inscrieri privitoare la dreptul de proprietate și alte drepturi reale		Referințe
<b>0 / 19/05/2022</b>		
Act Notarial nr. CVC:2571, din 21/04/2005 emis de BNP DANA TOMITA (TDP:1918-48387/11.01.1997;);		
B1	Intabulare, drept de PROPRIETATE, dobandit prin Conventie, cota actuala 1/1, cota initiala 1/1 1) SC FINMATTIA SRL , CIF:12593130	A1

**C. Partea III. SARCINI .**

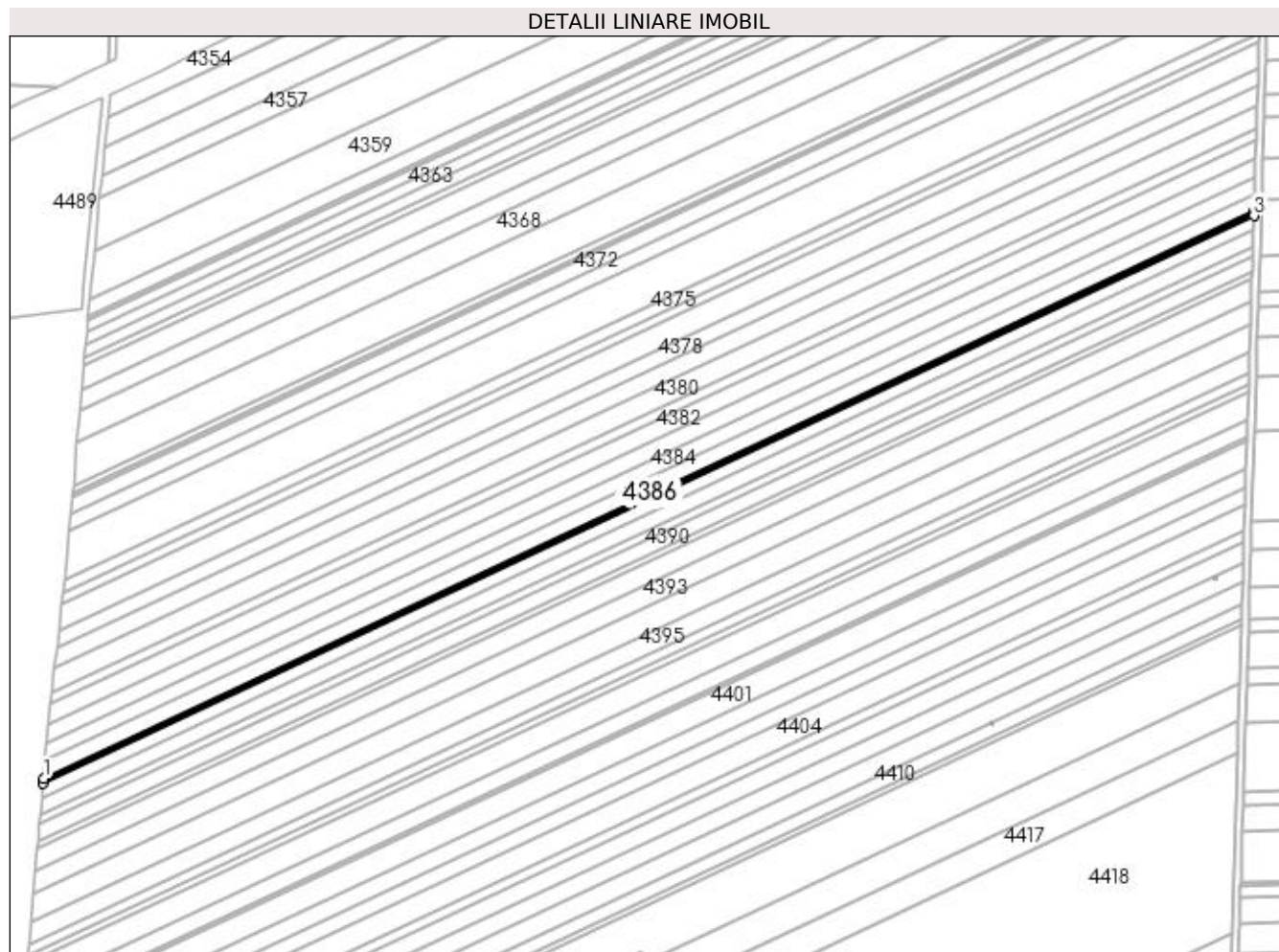
Inscrieri privind dezmembramintele dreptului de proprietate, drepturi reale de garanție și sarcini	Referințe
NU SUNT	

## Anexa Nr. 1 La Partea I

## Teren

Nr cadastral	Suprafața (mp)*	Observații / Referințe
	Din acte: 1.700 Masurata: 1.596	T 60 ERONAT IN CVC 2571/21.04.2005; PROCENT DIMINUARE 6.14%;

\* Suprafața este determinată în planul de proiecție Stereo 70.



## Date referitoare la teren

Crt	Categorie folosință	Intra vilan	Suprafața (mp)	Tarla	Parcelă	Nr. topo	Observații / Referințe
1	arabil	NU	1.596	61	34	-	T 60 ERONAT IN CVC 2571/21.04.2005

## Lungime Segmente

1) Valorile lungimilor segmentelor sunt obținute din proiecție în plan.

Punct început	X / Y	Punct sfârșit	X / Y	Lungime segment (** (m)
1	352.749,719 284.316,039	2	352.749,5 284.313,521	2.528
2	352.749,5 284.313,521	3	353.410,341 284.623,07	729.747
3	353.410,341 284.623,07	4	353.410,417 284.625,52	2.451
4	353.410,417 284.625,52	1	352.749,719 284.316,039	729.589

**\*\* Lungimile segmentelor sunt determinate în planul de proiecție Stereo 70 și sunt rotunjite la 1 milimetru.**

**\*\*\* Distanța dintre puncte este formată din segmente cumulate ce sunt mai mici decât valoarea 1 milimetru.**





**DATE DESPRE IMOBILUL NR. 4387**

Oficiul de Cadastru și Publicitate Imobiliară DOLJ  
Biroul de Cadastru și Publicitate Imobiliară Craiova

**A. Partea I. Descrierea imobilului**

TEREN Extravilan

Adresa: Jud. Dolj, T 61, P 35

Nr. Crt	Nr cadastral Nr. topografic	Suprafața* (mp)	Observații / Referințe
A1		Din acte: 5.400 Masurata: 5.068	Sector cadastral:19 Teren neimprejmuit; PROCENT DIMINUARE 6.14%;

**B. Partea II. Proprietari și acte**

Inscrieri privitoare la dreptul de proprietate și alte drepturi reale		Referințe
<b>0 / 19/05/2022</b>		
Act Administrativ nr. TDP:129-58784, din 09/11/1993 emis de COMISIA JUDETEANA DOLJ;		
B1	Intabulare, drept de PROPRIETATE, dobandit prin Reconstituire, cota actuala 1/1, cota initiala 1/1 1) MINCA GHEORGHE, LIPSA CNP	A1

**C. Partea III. SARCINI .**

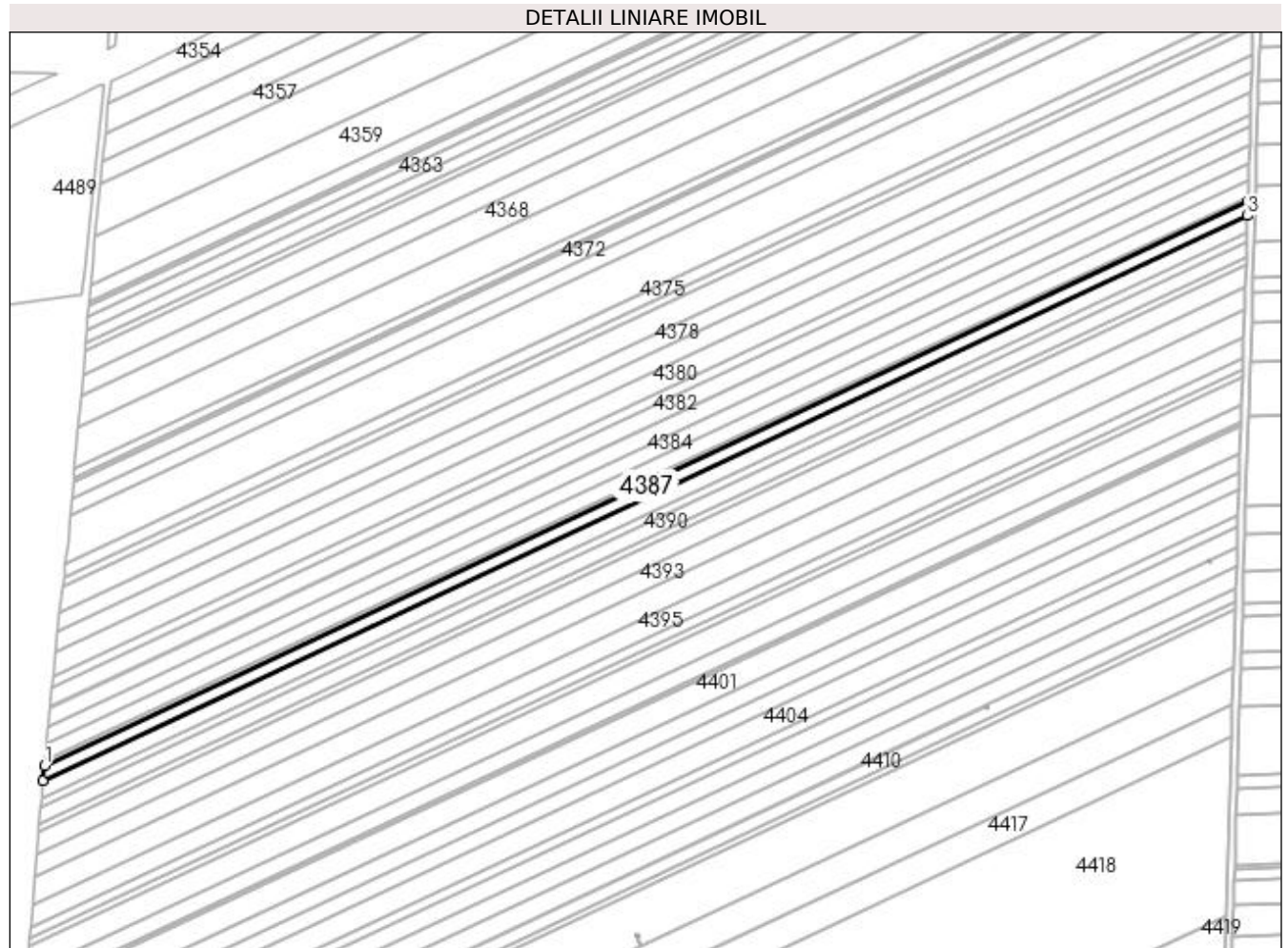
Inscrieri privind dezmembramintele dreptului de proprietate, drepturi reale de garanție și sarcini	Referințe
NU SUNT	

## Anexa Nr. 1 La Partea I

## Teren

Nr cadastral	Suprafața (mp)*	Observații / Referințe
	Din acte: 5.400 Masurata: 5.068	PROCENT DIMINUARE 6.14%;

\* Suprafața este determinată în planul de proiecție Stereo 70.



## Date referitoare la teren

Crt	Categorie folosință	Intra vilan	Suprafața (mp)	Tarla	Parcelă	Nr. topo	Observații / Referințe
1	arabil	NU	5.068	61	35	-	

## Lungime Segmente

1) Valorile lungimilor segmentelor sunt obținute din proiecție în plan.

Punct început	X / Y	Punct sfârșit	X / Y	Lungime segment (** (m)
1	352.749,5 284.313,521	2	352.748,806 284.305,529	8.022
2	352.748,806 284.305,529	3	353.410,102 284.615,291	730.25
3	353.410,102 284.615,291	4	353.410,341 284.623,07	7.783
4	353.410,341 284.623,07	1	352.749,5 284.313,521	729.747

**\*\* Lungimile segmentelor sunt determinate în planul de proiecție Stereo 70 și sunt rotunjite la 1 milimetru.**

**\*\*\* Distanța dintre puncte este formată din segmente cumulate ce sunt mai mici decât valoarea 1 milimetru.**



**DATE DESPRE IMOBILUL NR. 4388**

Oficiul de Cadastru și Publicitate Imobiliară DOLJ  
Biroul de Cadastru și Publicitate Imobiliară Craiova

**A. Partea I. Descrierea imobilului**

TEREN Extravilan

Adresa: Jud. Dolj, T 61, P 36

Nr. Crt	Nr cadastral Nr. topografic	Suprafața* (mp)	Observații / Referințe
A1		Din acte: 6.500 Masurata: 6.101	Sector cadastral:19 Teren neimprejmuit; PROCENT DIMINUARE 6.14%;

**B. Partea II. Proprietari și acte**

Inscrieri privitoare la dreptul de proprietate și alte drepturi reale		Referințe
<b>0 / 19/05/2022</b>		
Act Administrativ nr. TDP:141-58784, din 10/11/1993 emis de COMISIA JUDETEANA DOLJ;		
B1	Intabulare, drept de PROPRIETATE, dobandit prin Reconstituire, cota actuala 1/1, cota initiala 1/1 1) MINCA LUCRETIA, LIPSA CNP	A1

**C. Partea III. SARCINI .**

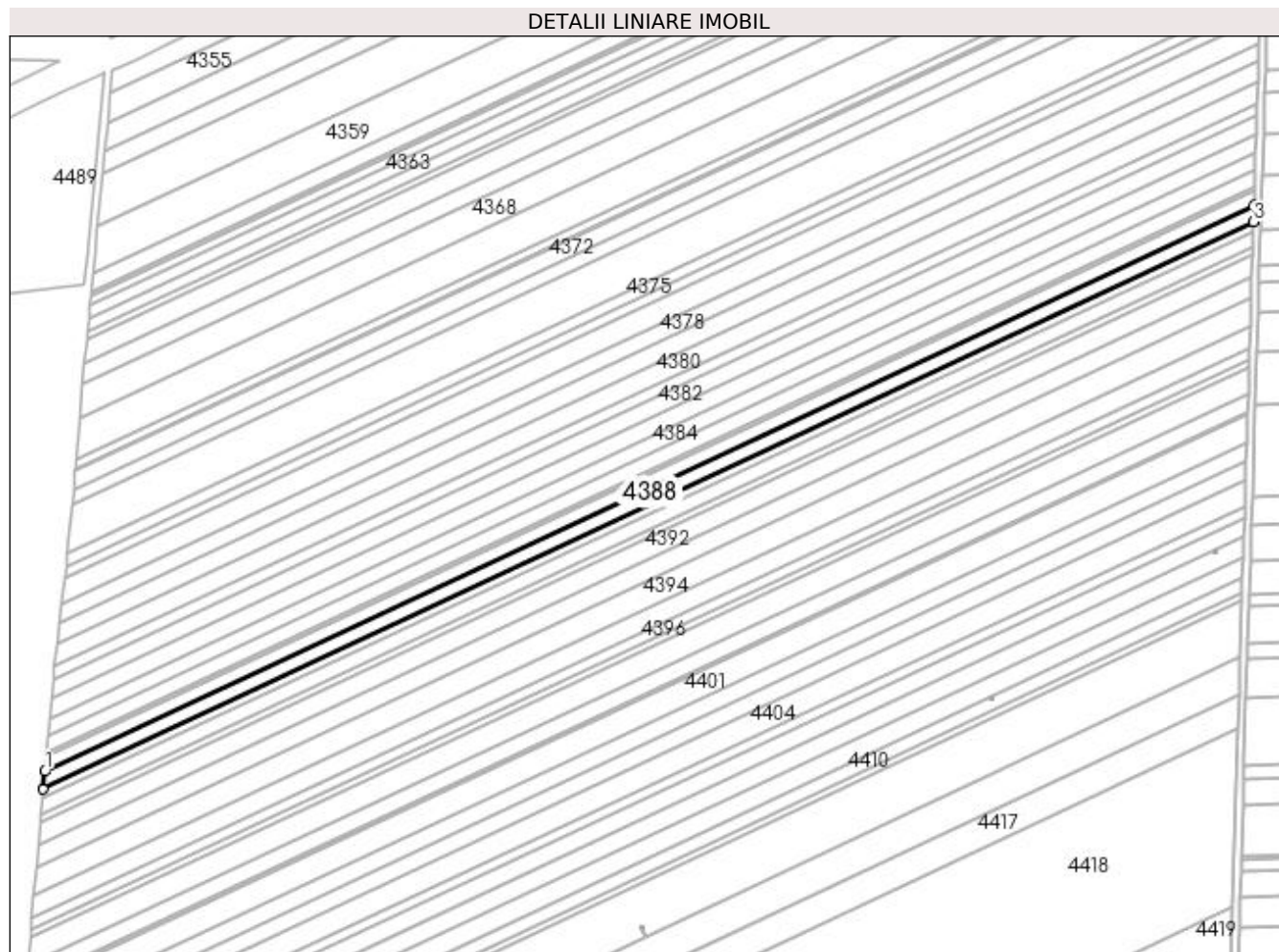
Inscrieri privind dezmembramintele dreptului de proprietate, drepturi reale de garanție și sarcini	Referințe
NU SUNT	

## Anexa Nr. 1 La Partea I

## Teren

Nr cadastral	Suprafața (mp)*	Observații / Referințe
	Din acte: 6.500 Masurata: 6.101	PROCENT DIMINUARE 6.14%;

\* Suprafața este determinată în planul de proiecție Stereo 70.



## Date referitoare la teren

Crt	Categorie folosință	Intra vilan	Suprafața (mp)	Tarla	Parcelă	Nr. topo	Observații / Referințe
1	arabil	NU	6.101	61	36	-	

## Lungime Segmente

1) Valorile lungimilor segmentelor sunt obținute din proiecție în plan.

Punct început	X / Y	Punct sfârșit	X / Y	Lungime segment (** (m)
1	352.748,806 284.305,529	2	352.747,971 284.295,916	9.649
2	352.747,971 284.295,916	3	353.409,814 284.605,934	730.854
3	353.409,814 284.605,934	4	353.410,102 284.615,291	9.361
4	353.410,102 284.615,291	1	352.748,806 284.305,529	730.25

**\*\* Lungimile segmentelor sunt determinate în planul de proiecție Stereo 70 și sunt rotunjite la 1 milimetru.**

**\*\*\* Distanța dintre puncte este formată din segmente cumulate ce sunt mai mici decât valoarea 1 milimetru.**





**DATE DESPRE IMOBILUL NR. 4389**

Oficiul de Cadastru și Publicitate Imobiliară DOLJ  
Biroul de Cadastru și Publicitate Imobiliară Craiova

**A. Partea I. Descrierea imobilului**

TEREN Extravilan

Adresa: Jud. Dolj, T 61, P 37

Nr. Crt	Nr cadastral Nr. topografic	Suprafața* (mp)	Observații / Referințe
A1	31236	Din acte: 3.500 Masurata: 3.264	Sector cadastral:19 Teren neimprejmuit;

**B. Partea II. Proprietari și acte**

Inscrieri privitoare la dreptul de proprietate și alte drepturi reale	Referințe
<b>77285 / 02/07/2015</b>	
Hotarare Judecatoreasca nr. SC:1051, din 24/06/2011 emis de JUDECATORIA CALAFAT (dosar nr 1823/201/2011;);	
B1	A1
Intabulare, drept de PROPRIETATE, dobandit prin Hotarare Judecatoreasca, cota actuala 1/1, cota initiala 1/1	
1) SC ROMTEAM PROD SRL , CIF:99999999999999, LIPSA CUI	

**C. Partea III. SARCINI .**

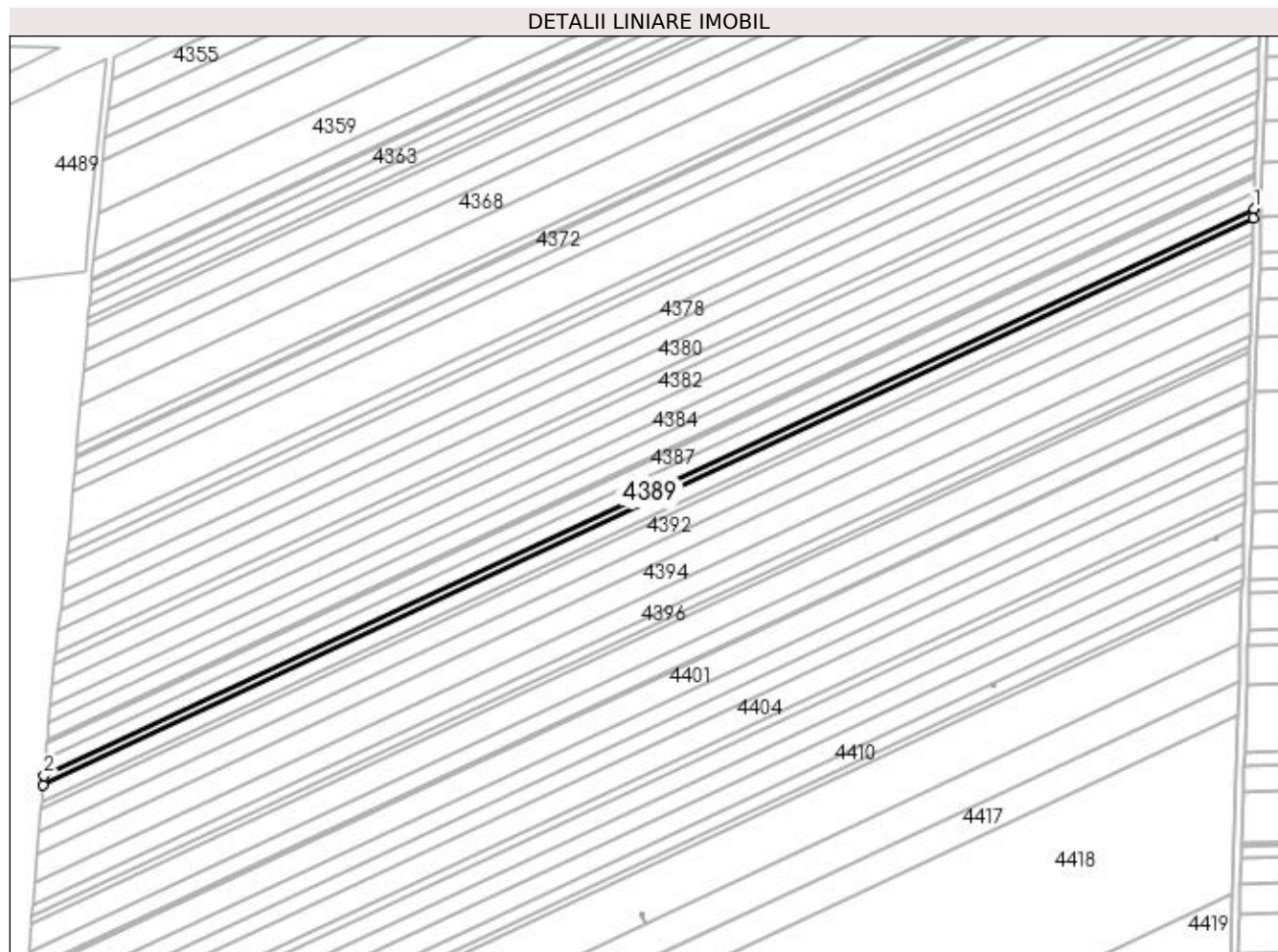
Inscrieri privind dezmembramintele dreptului de proprietate, drepturi reale de garanție și sarcini	Referințe
NU SUNT	

## Anexa Nr. 1 La Partea I

## Teren

Nr cadastral	Suprafața (mp)*	Observații / Referințe
31236	Din acte: 3.500 Masurata: 3.264	

\* Suprafața este determinată în planul de proiecție Stereo 70.



## Date referitoare la teren

Crt	Categorie folosință	Intra vilan	Suprafața (mp)	Tarla	Parcelă	Nr. topo	Observații / Referințe
1	arabil	NU	3.264	61	37	-	

## Lungime Segmente

1) Valorile lungimilor segmentelor sunt obținute din proiecție în plan.

Punct început	X / Y	Punct sfârșit	X / Y	Lungime segment (** (m)
1	353.409,814 284.605,934	2	352.747,971 284.295,916	730.854
2	352.747,971 284.295,916	3	352.747,524 284.290,776	5.159
3	352.747,524 284.290,776	4	353.409,66 284.600,931	731.177
4	353.409,66 284.600,931	1	353.409,814 284.605,934	5.005

**\*\* Lungimile segmentelor sunt determinate în planul de proiecție Stereo 70 și sunt rotunjite la 1 milimetru.**

**\*\*\* Distanța dintre puncte este formată din segmente cumulate ce sunt mai mici decât valoarea 1 milimetru.**



**DATE DESPRE IMOBILUL NR. 4390**

Oficiul de Cadastru și Publicitate Imobiliară DOLJ  
Biroul de Cadastru și Publicitate Imobiliară Craiova

**A. Partea I. Descrierea imobilului**

TEREN Extravilan

Adresa: Jud. Dolj, T 61, P 39

Nr. Crt	Nr cadastral Nr. topografic	Suprafața* (mp)	Observații / Referințe
A1	31117	Din acte: 6.000 Masurata: 5.596	Sector cadastral:19 Teren neimprejmuit;

**B. Partea II. Proprietari și acte**

Inscrieri privitoare la dreptul de proprietate și alte drepturi reale	Referințe
<b>77281 / 02/07/2015</b>	
Hotarare Judecatoreasca nr. SC:2125, din 04/11/2011 emis de JUDECATORIA CALAFAT;	
B1	A1
Intabulare, drept de PROPRIETATE, dobandit prin Hotarare Judecatoreasca, cota actuala 1/1, cota initiala 1/1	
1) SC ROMTEAM PROD SRL , CIF:15402740	

**C. Partea III. SARCINI .**

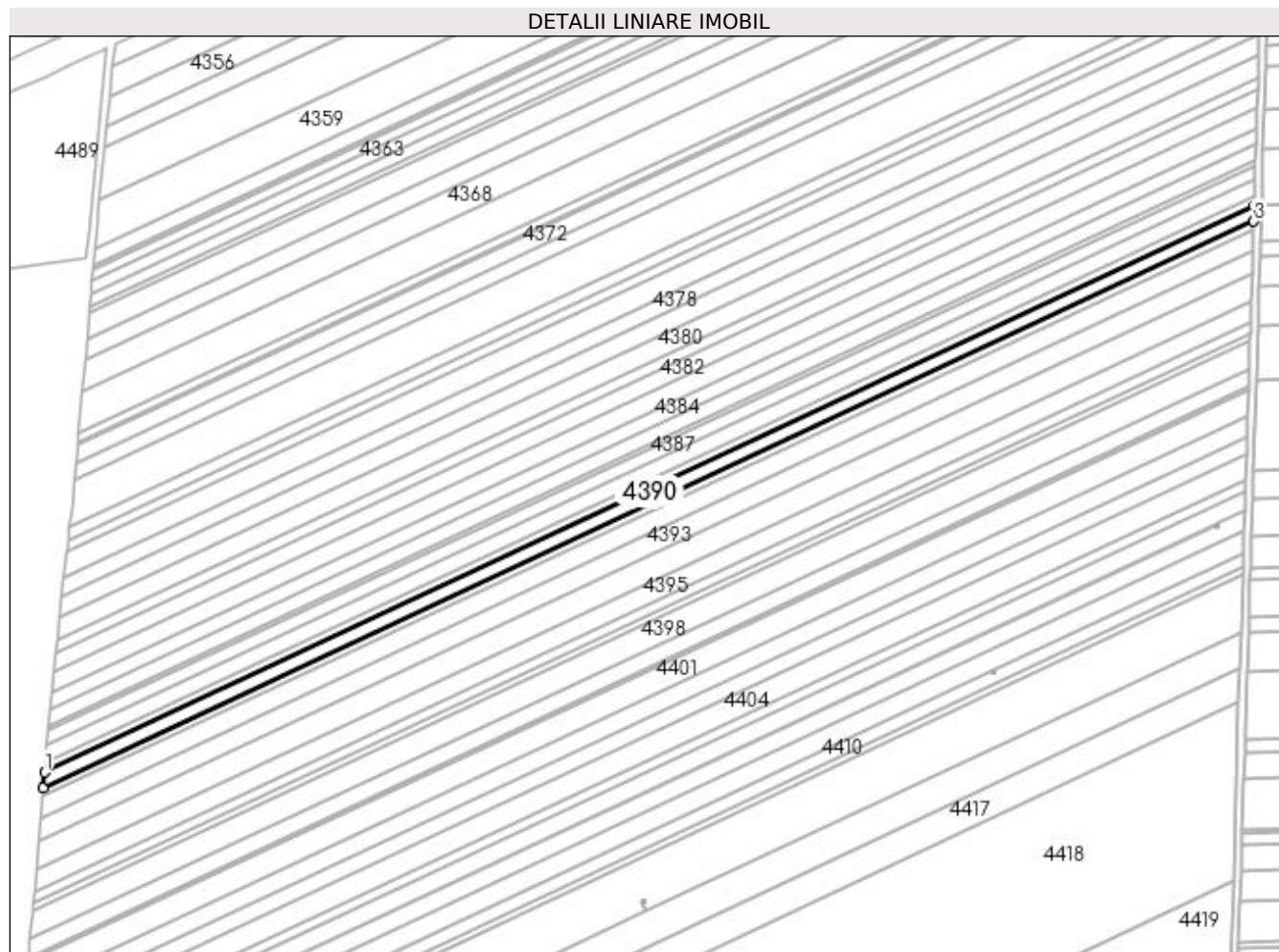
Inscrieri privind dezmembramintele dreptului de proprietate, drepturi reale de garanție și sarcini	Referințe
NU SUNT	

## Anexa Nr. 1 La Partea I

## Teren

Nr cadastral	Suprafața (mp)*	Observații / Referințe
31117	Din acte: 6.000 Masurata: 5.596	

\* Suprafața este determinată în planul de proiecție Stereo 70.



## Date referitoare la teren

Crt	Categorie folosință	Intravilan	Suprafața (mp)	Tarla	Parcelă	Nr. topo	Observații / Referințe
1	arabil	NU	5.596	61	39	-	

## Lungime Segmente

1) Valorile lungimilor segmentelor sunt obținute din proiecție în plan.

Punct început	X / Y	Punct sfârșit	X / Y	Lungime segment (** (m)
1	352.747,524 284.290,776	2	352.746,76 284.281,97	8.839
2	352.746,76 284.281,97	3	353.409,396 284.592,36	731.73
3	353.409,396 284.592,36	4	353.409,66 284.600,931	8.575
4	353.409,66 284.600,931	1	352.747,524 284.290,776	731.177

**\*\* Lungimile segmentelor sunt determinate în planul de proiecție Stereo 70 și sunt rotunjite la 1 milimetru.**

**\*\*\* Distanța dintre puncte este formată din segmente cumulate ce sunt mai mici decât valoarea 1 milimetru.**





**DATE DESPRE IMOBILUL NR. 4391**

Oficiul de Cadastru și Publicitate Imobiliară DOLJ  
Biroul de Cadastru și Publicitate Imobiliară Craiova

**A. Partea I. Descrierea imobilului**

TEREN Extravilan

Adresa: Jud. Dolj, T 61, P 40

Nr. Crt	Nr cadastral Nr. topografic	Suprafața* (mp)	Observații / Referințe
A1	31116	Din acte: 3.000 Masurata: 2.798	Sector cadastral:19 Teren neimprejmuit;

**B. Partea II. Proprietari și acte**

Inscrieri privitoare la dreptul de proprietate și alte drepturi reale	Referințe
<b>77259 / 02/07/2015</b>	
Hotarare Judecatoreasca nr. SC:862, din 04/04/2013 emis de JUDECATORIA CALAFAT (in dosar 831/201/2013;);	
B1	A1
Intabulare, drept de PROPRIETATE, dobandit prin Hotarare Judecatoreasca, cota actuala 1/1, cota initiala 1/1	
1) SC ROMTEAM PROD SRL , CIF:15402740	

**C. Partea III. SARCINI .**

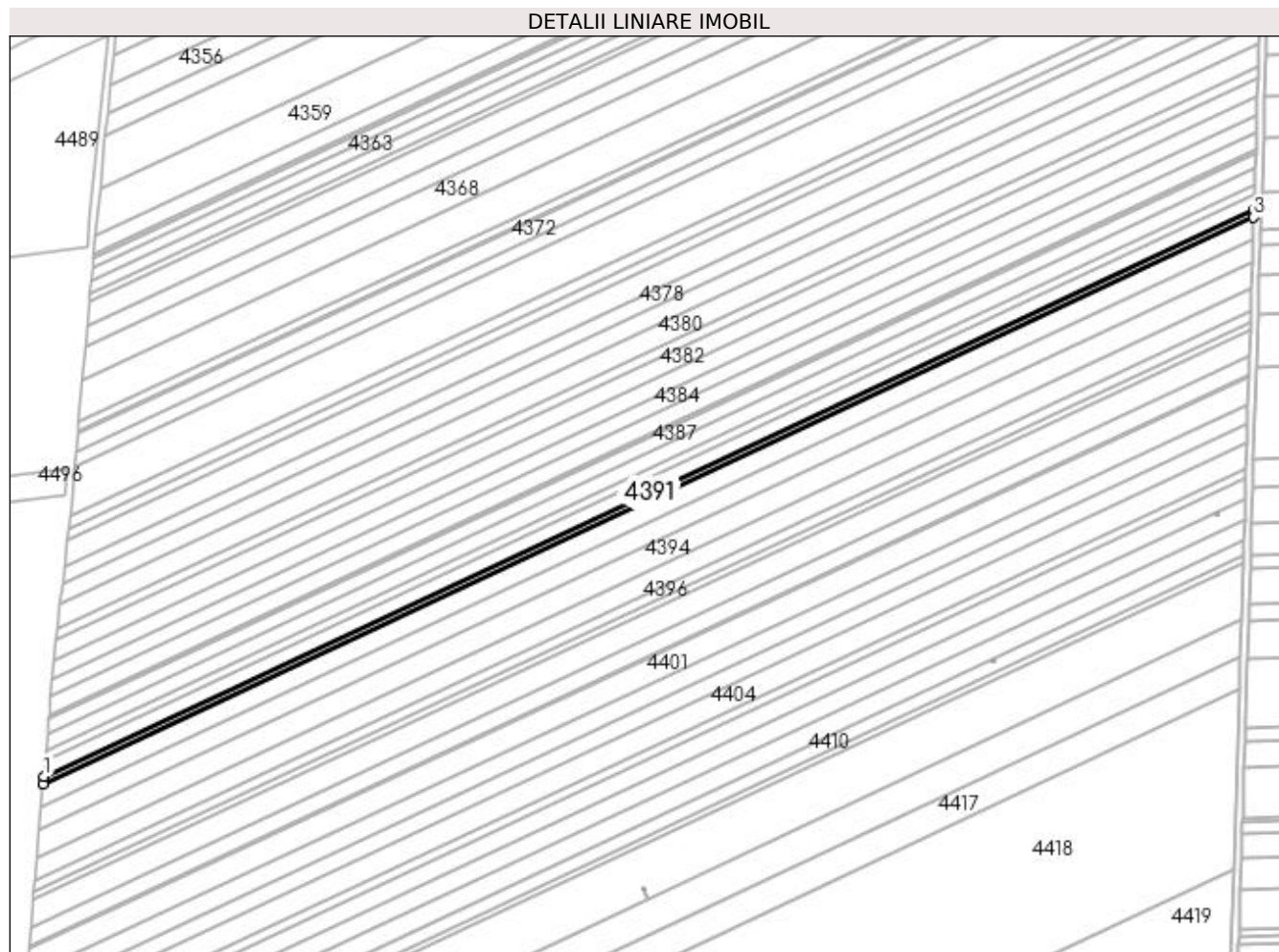
Inscrieri privind dezmembramintele dreptului de proprietate, drepturi reale de garanție și sarcini	Referințe
NU SUNT	

## Anexa Nr. 1 La Partea I

## Teren

Nr cadastral	Suprafața (mp)*	Observații / Referințe
31116	Din acte: 3.000 Masurata: 2.798	

\* Suprafața este determinată în planul de proiecție Stereo 70.



## Date referitoare la teren

Crt	Categorie folosință	Intravilan	Suprafața (mp)	Tarla	Parcelă	Nr. topo	Observații / Referințe
1	arabil	NU	2.798	61	40	-	

## Lungime Segmente

1) Valorile lungimilor segmentelor sunt obținute din proiecție în plan.

Punct început	X / Y	Punct sfârșit	X / Y	Lungime segment (** (m)
1	352.746,76 284.281,97	2	352.746,377 284.277,569	4.418
2	352.746,377 284.277,569	3	353.409,265 284.588,076	732.008
3	353.409,265 284.588,076	4	353.409,396 284.592,36	4.286
4	353.409,396 284.592,36	1	352.746,76 284.281,97	731.73

**\*\* Lungimile segmentelor sunt determinate în planul de proiecție Stereo 70 și sunt rotunjite la 1 milimetru.**

**\*\*\* Distanța dintre puncte este formată din segmente cumulate ce sunt mai mici decât valoarea 1 milimetru.**



**DATE DESPRE IMOBILUL NR. 4392**

Oficiul de Cadastru și Publicitate Imobiliară DOLJ  
Biroul de Cadastru și Publicitate Imobiliară Craiova

**A. Partea I. Descrierea imobilului**

TEREN Extravilan

Adresa: Jud. Dolj, T 61, P 41

Nr. Crt	Nr cadastral Nr. topografic	Suprafața* (mp)	Observații / Referințe
A1		Din acte: 8.400 Masurata: 7.884	Sector cadastral:19 Teren neimprejmuit; PROCENT DIMINUARE 6.14%;

**B. Partea II. Proprietari și acte**

Inscrieri privitoare la dreptul de proprietate și alte drepturi reale		Referințe
<b>0 / 19/05/2022</b>		
Act Notarial nr. CM:365, din 08/10/2004 emis de BNP STOENESCU FLOREA;		
B1	Intabulare, drept de PROPRIETATE, dobandit prin Succesiune, cota actuala 1/1, cota initiala 1/1 1) CIULU EUGENIA	A1

**C. Partea III. SARCINI .**

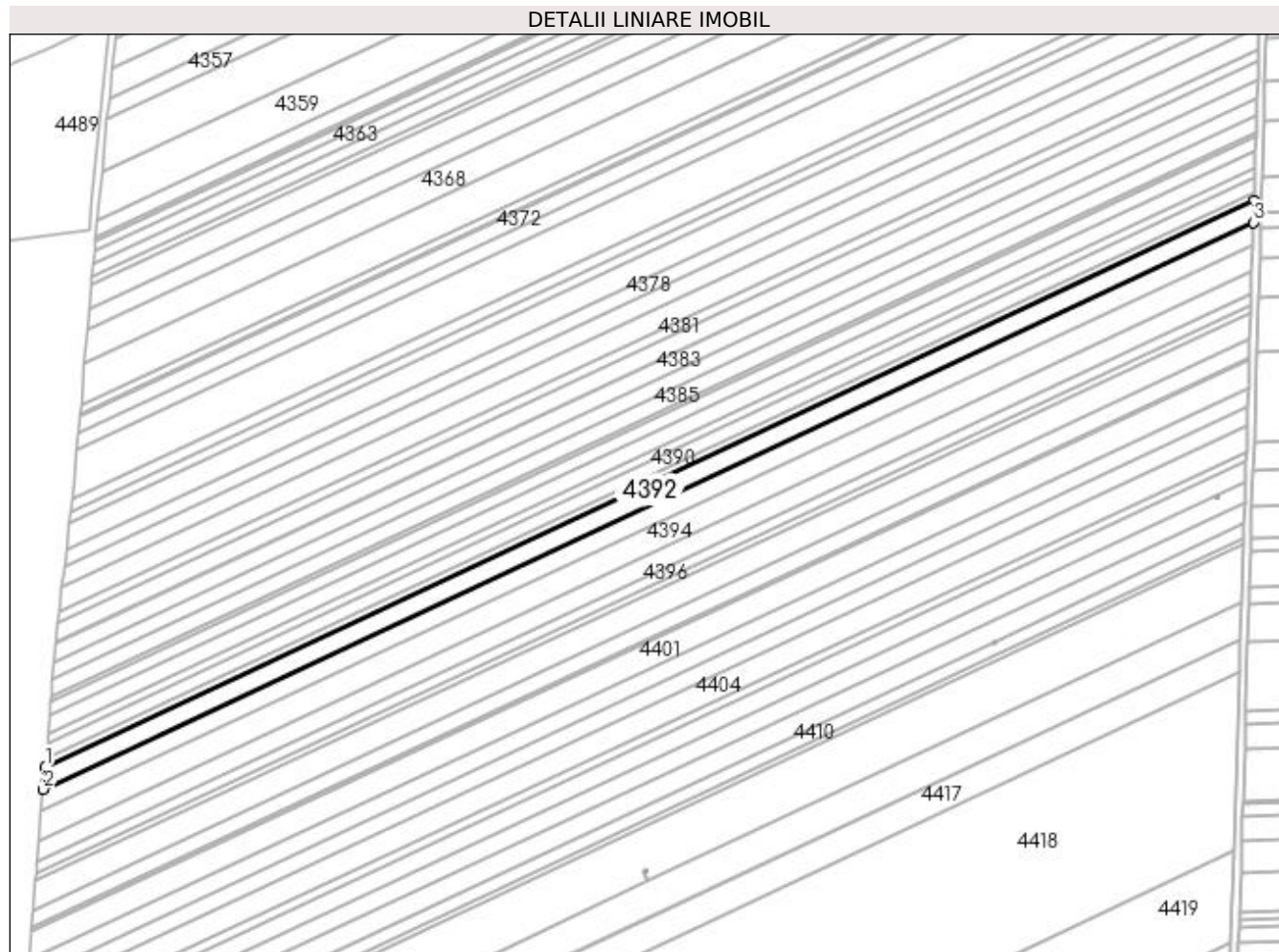
Inscrieri privind dezmembramintele dreptului de proprietate, drepturi reale de garanție și sarcini	Referințe
NU SUNT	

## Anexa Nr. 1 La Partea I

## Teren

Nr cadastral	Suprafața (mp)*	Observații / Referințe
	Din acte: 8.400 Masurata: 7.884	PROCENT DIMINUARE 6.14%;

\* Suprafața este determinată în planul de proiecție Stereo 70.



## Date referitoare la teren

Crt	Categorie folosință	Intra vilan	Suprafața (mp)	Tarla	Parcelă	Nr. topo	Observații / Referințe
1	arabil	NU	7.884	61	41	-	

## Lungime Segmente

1) Valorile lungimilor segmentelor sunt obținute din proiecție în plan.

Punct început	X / Y	Punct sfârșit	X / Y	Lungime segment (** (m)
1	352.746,377 284.277,569	2	352.745,301 284.265,178	12.438
2	352.745,301 284.265,178	3	353.408,894 284.576,015	732.786
3	353.408,894 284.576,015	4	353.409,265 284.588,076	12.067
4	353.409,265 284.588,076	1	352.746,377 284.277,569	732.008

**\*\* Lungimile segmentelor sunt determinate în planul de proiecție Stereo 70 și sunt rotunjite la 1 milimetru.**

**\*\*\* Distanța dintre puncte este formată din segmente cumulate ce sunt mai mici decât valoarea 1 milimetru.**





**DATE DESPRE IMOBILUL NR. 4393**

Oficiul de Cadastru și Publicitate Imobiliară DOLJ  
Biroul de Cadastru și Publicitate Imobiliară Craiova

**A. Partea I. Descrierea imobilului**

TEREN Extravilan

Nr. CF vechi:456

Nr. cadastral vechi:752

Adresa: Jud. Dolj, T 61, P 42

Nr. Crt	Nr cadastral Nr. topografic	Suprafața* (mp)	Observații / Referințe
A1	30107	Din acte: 7.800 Masurata: 7.788	Sector cadastral:19 Teren neimprejmuit;

**B. Partea II. Proprietari și acte**

Inscrieri privitoare la dreptul de proprietate și alte drepturi reale		Referințe
<b>67778 / 20/10/2010</b>		
Act Notarial nr. CVC:1296, din 19/10/2010 emis de NP Gabriela Giurcan ;		
B1	Intabulare, drept de PROPRIETATE, dobandit prin Conventie, cota actuala 1/1, cota initiala 1/1 1) SC ROMTEAM PROD SRL , CIF:15402740	A1

**C. Partea III. SARCINI .**

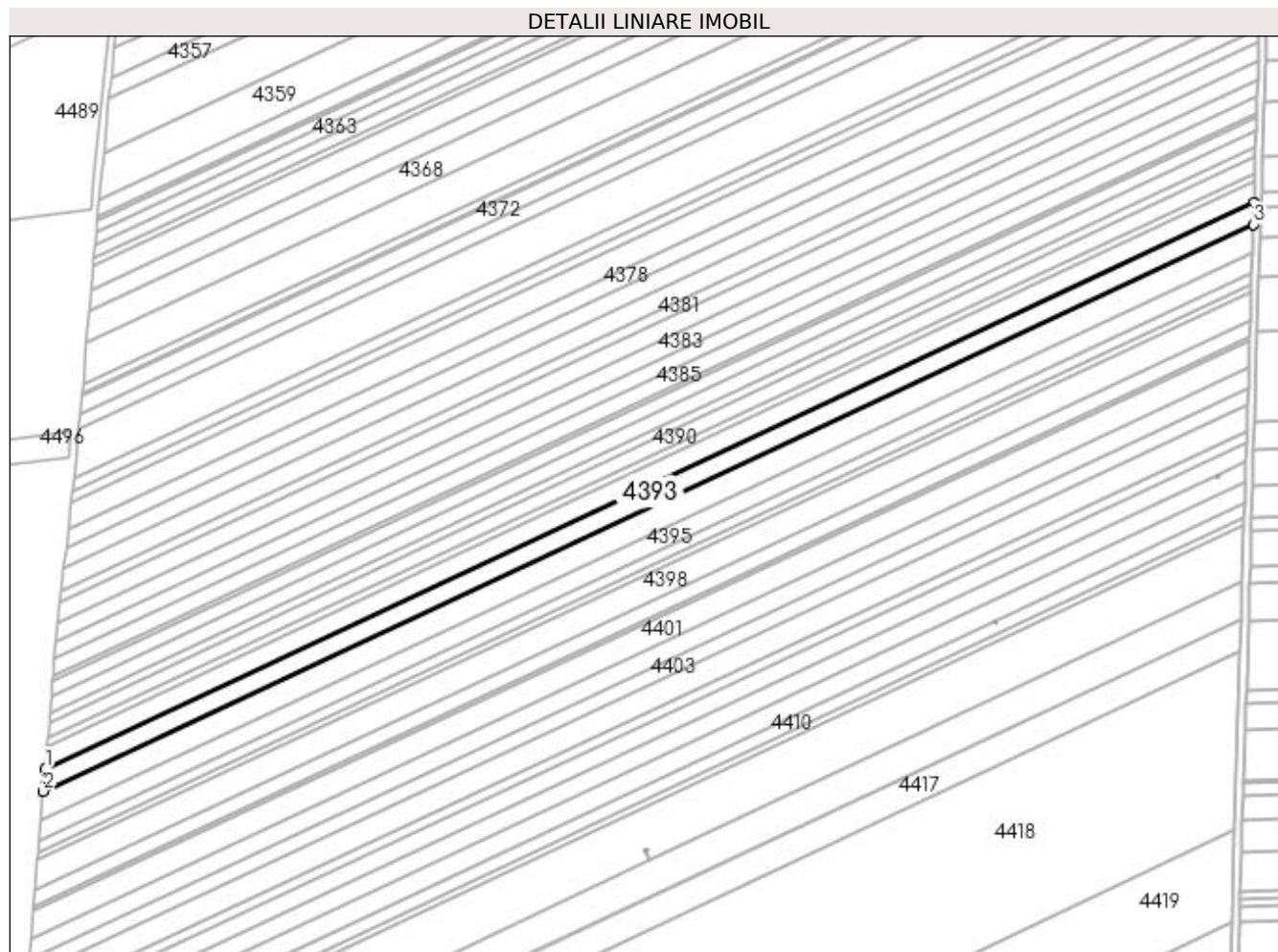
Inscrieri privind dezmembramintele dreptului de proprietate, drepturi reale de garanție și sarcini	Referințe
NU SUNT	

## Anexa Nr. 1 La Partea I

## Teren

Nr cadastral	Suprafața (mp)*	Observații / Referințe
30107	Din acte: 7.800 Masurata: 7.788	

\* Suprafața este determinată în planul de proiecție Stereo 70.



## Date referitoare la teren

Crt	Categorie folosință	Intra vilan	Suprafața (mp)	Tarla	Parcelă	Nr. topo	Observații / Referințe
1	arabil	NU	7.788	61	42	-	

## Lungime Segmente

1) Valorile lungimilor segmentelor sunt obținute din proiecție în plan.

Punct început	X / Y	Punct sfârșit	X / Y	Lungime segment (** (m)
1	352.745,301 284.265,178	2	352.744,239 284.252,95	12.274
2	352.744,239 284.252,95	3	353.408,527 284.564,114	733.554
3	353.408,527 284.564,114	4	353.408,894 284.576,015	11.907
4	353.408,894 284.576,015	1	352.745,301 284.265,178	732.786

**\*\* Lungimile segmentelor sunt determinate în planul de proiecție Stereo 70 și sunt rotunjite la 1 milimetru.**

**\*\*\* Distanța dintre puncte este formată din segmente cumulate ce sunt mai mici decât valoarea 1 milimetru.**



**DATE DESPRE IMOBILUL NR. 4394**

Oficiul de Cadastru și Publicitate Imobiliară DOLJ  
 Biroul de Cadastru și Publicitate Imobiliară Craiova

**A. Partea I. Descrierea imobilului**

TEREN Extravilan

Adresa: Jud. Dolj, T 61, P 43

Nr. Crt	Nr cadastral Nr. topografic	Suprafața* (mp)	Observații / Referințe
A1		Din acte: 10.600 Masurata: 9.949	Sector cadastral:19 Teren neimprejmuit; PROCENT DIMINUARE 6.14%;

**B. Partea II. Proprietari și acte**

Inscrieri privitoare la dreptul de proprietate și alte drepturi reale		Referințe
<b>0 / 19/05/2022</b>		
Act Notarial nr. CM:129, din 18/02/2005 emis de BNP STOENESCU FLOREA;		
B1	Intabulare, drept de PROPRIETATE, dobandit prin Succesiune, cota actuala 1/1, cota initiala 1/1 1) TURCU ION, LIPSA CNP	A1

**C. Partea III. SARCINI .**

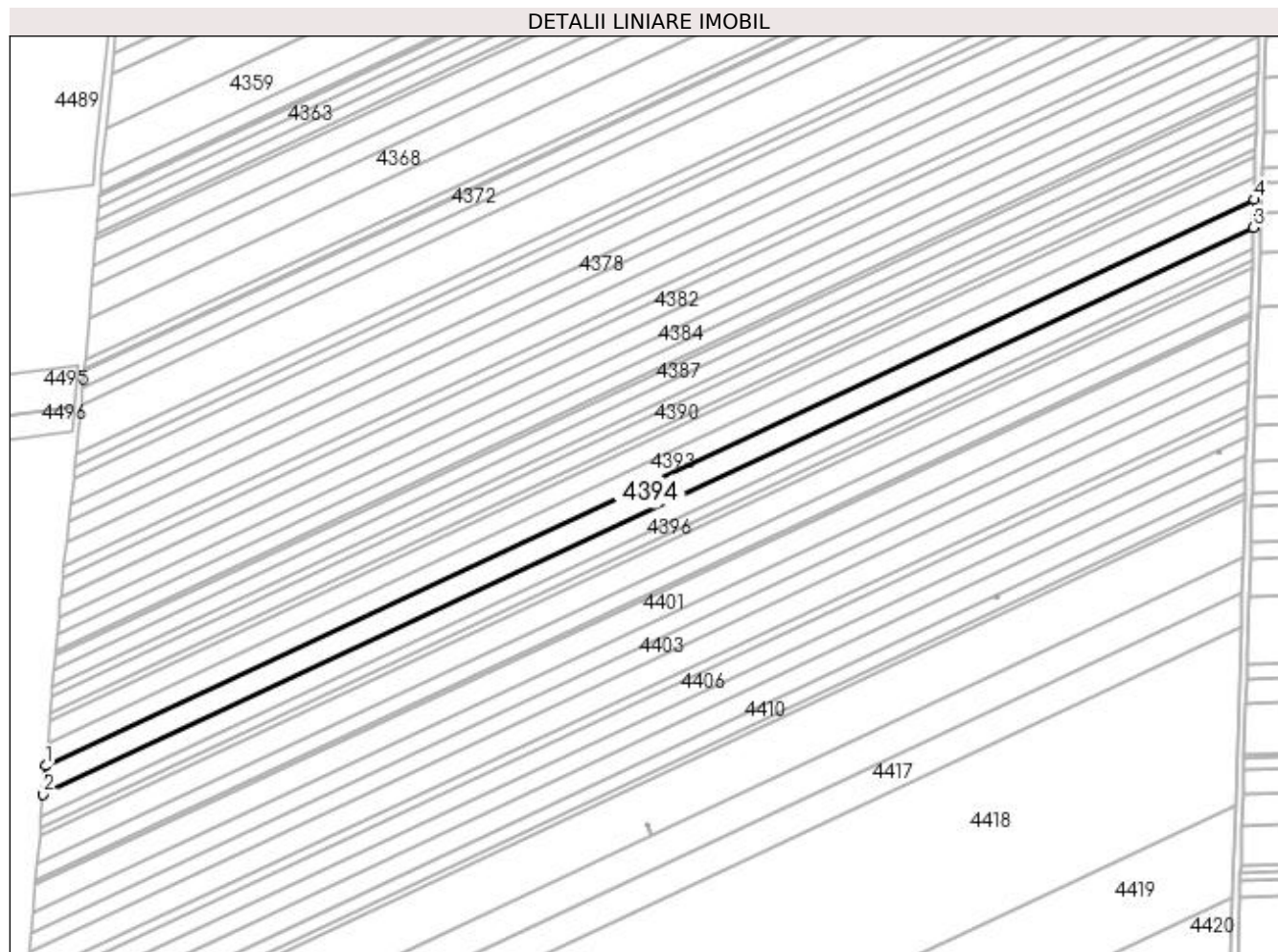
Inscrieri privind dezmembramintele dreptului de proprietate, drepturi reale de garanție și sarcini	Referințe
NU SUNT	

## Anexa Nr. 1 La Partea I

## Teren

Nr cadastral	Suprafața (mp)*	Observații / Referințe
	Din acte: 10.600 Masurata: 9.949	PROCENT DIMINUARE 6.14%;

\* Suprafața este determinată în planul de proiecție Stereo 70.



## Date referitoare la teren

Crt	Categorie folosință	Intravilan	Suprafața (mp)	Tarla	Parcelă	Nr. topo	Observații / Referințe
1	arabil	NU	9.949	61	43	-	

## Lungime Segmente

1) Valorile lungimilor segmentelor sunt obținute din proiecție în plan.

Punct început	X / Y	Punct sfârșit	X / Y	Lungime segment (** (m)
1	352.744,239 284.252,95	2	352.742,884 284.237,349	15.66
2	352.742,884 284.237,349	3	353.408,06 284.548,928	734.534
3	353.408,06 284.548,928	4	353.408,527 284.564,114	15.193
4	353.408,527 284.564,114	1	352.744,239 284.252,95	733.554

**\*\* Lungimile segmentelor sunt determinate în planul de proiecție Stereo 70 și sunt rotunjite la 1 milimetru.**

**\*\*\* Distanța dintre puncte este formată din segmente cumulate ce sunt mai mici decât valoarea 1 milimetru.**





**DATE DESPRE IMOBILUL NR. 4395**

Oficiul de Cadastru și Publicitate Imobiliară DOLJ  
Biroul de Cadastru și Publicitate Imobiliară Craiova

**A. Partea I. Descrierea imobilului**

TEREN Extravilan

Adresa: Jud. Dolj, T 61, P 44

Nr. Crt	Nr cadastral Nr. topografic	Suprafața* (mp)	Observații / Referințe
A1		Din acte: 8.300 Masurata: 7.790	Sector cadastral:19 Teren neimprejmuit; PROCENT DIMINUARE 6.14%;

**B. Partea II. Proprietari și acte**

Inscrieri privitoare la dreptul de proprietate și alte drepturi reale		Referințe
<b>0 / 19/05/2022</b>		
Act Administrativ nr. TDP:537-48414, din 15/02/1994 emis de COMISIA JUDETEANA DOLJ (CERTIF. DE DECES: D10631142/02.07.2019;);		
B1	Intabulare, drept de PROPRIETATE, dobandit prin Reconstituire, cota actuala 1/1, cota initiala 1/1 1) ZGLIMBEA ION, DECEDAT DEFUNCT:Da	A1

**C. Partea III. SARCINI .**


Inscrieri privind dezmembramintele dreptului de proprietate, drepturi reale de garanție și sarcini	Referințe
NU SUNT	

## Anexa Nr. 1 La Partea I

## Teren

Nr cadastral	Suprafața (mp)*	Observații / Referințe
	Din acte: 8.300 Masurata: 7.790	PROCENT DIMINUARE 6.14%;

\* Suprafața este determinată în planul de proiecție Stereo 70.



## Date referitoare la teren

Crt	Categorie folosință	Intra vilan	Suprafața (mp)	Tarla	Parcelă	Nr. topo	Observații / Referințe
1	arabil	NU	7.790	61	44	-	

## Lungime Segmente

1) Valorile lungimilor segmentelor sunt obținute din proiecție în plan.

Punct început	X / Y	Punct sfârșit	X / Y	Lungime segment (** (m)
1	352.742,884 284.237,349	2	352.741,824 284.225,147	12.248
2	352.741,824 284.225,147	3	353.407,695 284.537,052	735.302
3	353.407,695 284.537,052	4	353.408,06 284.548,928	11.882
4	353.408,06 284.548,928	1	352.742,884 284.237,349	734.534

**\*\* Lungimile segmentelor sunt determinate în planul de proiecție Stereo 70 și sunt rotunjite la 1 milimetru.**

**\*\*\* Distanța dintre puncte este formată din segmente cumulate ce sunt mai mici decât valoarea 1 milimetru.**



**DATE DESPRE IMOBILUL NR. 4396**

Oficiul de Cadastru și Publicitate Imobiliară DOLJ  
Biroul de Cadastru și Publicitate Imobiliară Craiova

**A. Partea I. Descrierea imobilului**

TEREN Extravilan

Adresa: Jud. Dolj, T 61, P 45

Nr. Crt	Nr cadastral Nr. topografic	Suprafața* (mp)	Observații / Referințe
A1	31724	Din acte: 4.100 Masurata: 3.905	Sector cadastral:19 Teren neimprejmuit;

**B. Partea II. Proprietari și acte**

Inscrieri privitoare la dreptul de proprietate și alte drepturi reale		Referințe
<b>128014 / 03/10/2016</b>		
Act Notarial nr. CVC:5052, din 30/09/2016 emis de NP.CATANOIU GEORGETA ;		
B1	Intabulare, drept de PROPRIETATE, dobandit prin Conventie, cota actuala 1/1, cota initiala 1/1 1) <b>BICU LAURENTIU</b>	A1
B2	e noteaza faptul ca, imobilul face parte din patrimoniul de afectatiune al lui : 1) <b>BICU LAURENTIU INTREPRINDERE INDIVIDUALA</b> , CIF:99999999999999, LIPSA CUI	A1

**C. Partea III. SARCINI .**

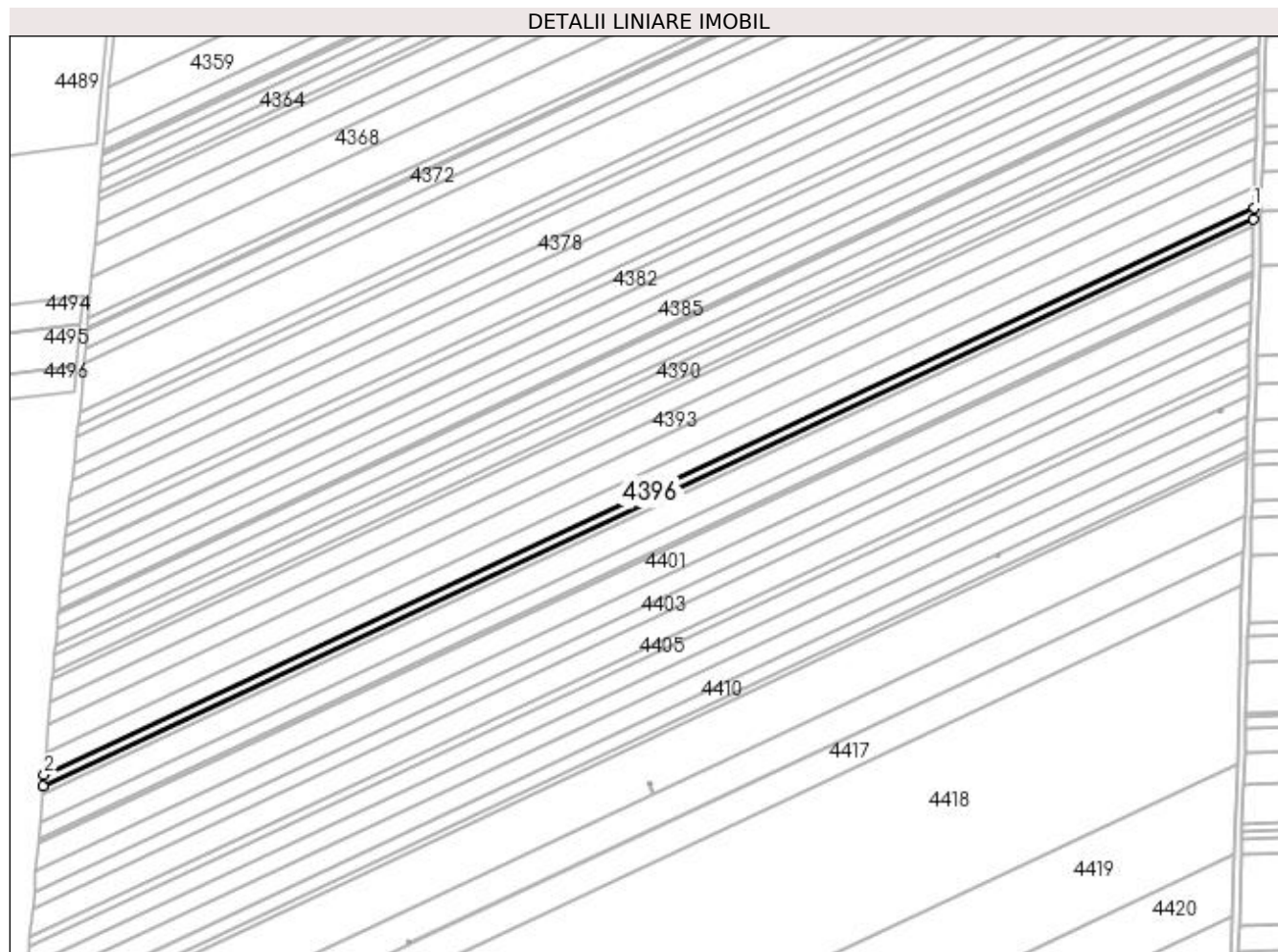
Inscrieri privind dezmembramintele dreptului de proprietate, drepturi reale de garanție și sarcini	Referințe
NU SUNT	

## Anexa Nr. 1 La Partea I

## Teren

Nr cadastral	Suprafața (mp)*	Observații / Referințe
31724	Din acte: 4.100 Masurata: 3.905	

\* Suprafața este determinată în planul de proiecție Stereo 70.



## Date referitoare la teren

Crt	Categorie folosință	Intravilan	Suprafața (mp)	Tarla	Parcelă	Nr. topo	Observații / Referințe
1	arabil	NU	3.905	61	45	-	

## Lungime Segmente

1) Valorile lungimilor segmentelor sunt obținute din proiecție în plan.

Punct început	X / Y	Punct sfârșit	X / Y	Lungime segment (** (m)
1	353.407,695 284.537,052	2	352.741,824 284.225,147	735.302
2	352.741,824 284.225,147	3	352.741,293 284.219,035	6.135
3	352.741,293 284.219,035	4	353.407,512 284.531,103	735.686
4	353.407,512 284.531,103	1	353.407,695 284.537,052	5.952

**\*\* Lungimile segmentelor sunt determinate în planul de proiecție Stereo 70 și sunt rotunjite la 1 milimetru.**

**\*\*\* Distanța dintre puncte este formată din segmente cumulate ce sunt mai mici decât valoarea 1 milimetru.**





**DATE DESPRE IMOBILUL NR. 4397**

Oficiul de Cadastru și Publicitate Imobiliară DOLJ  
Biroul de Cadastru și Publicitate Imobiliară Craiova

**A. Partea I. Descrierea imobilului**

TEREN Extravilan

Adresa: Jud. Dolj, T 61, P 67

Nr. Crt	Nr cadastral Nr. topografic	Suprafața* (mp)	Observații / Referințe
A1	31721	Din acte: 2.800 Masurata: 2.667	Sector cadastral:19 Teren neimprejmit;

**B. Partea II. Proprietari și acte**

Inscrieri privitoare la dreptul de proprietate și alte drepturi reale		Referințe
<b>127998 / 03/10/2016</b>		
Act Notarial nr. CVC:5052, din 30/09/2016 emis de NP.CATANOIU GEORGETA ;		
B1	Intabulare, drept de PROPRIETATE, dobandit prin Conventie, cota actuala 1/1, cota initiala 1/1 1) <b>BICU LAURENTIU</b>	A1
B2	se noteaza faptul ca, urmare a transferului intrapatrimonial, imobilul de sub A 1 face parte din patrimoniul de afectatiune al lui : 1) <b>BICU LAURENTIU INTREPRINDERE INDIVIDUALA</b> , CIF:99999999999999, LIPSA CUI	A1

**C. Partea III. SARCINI .**

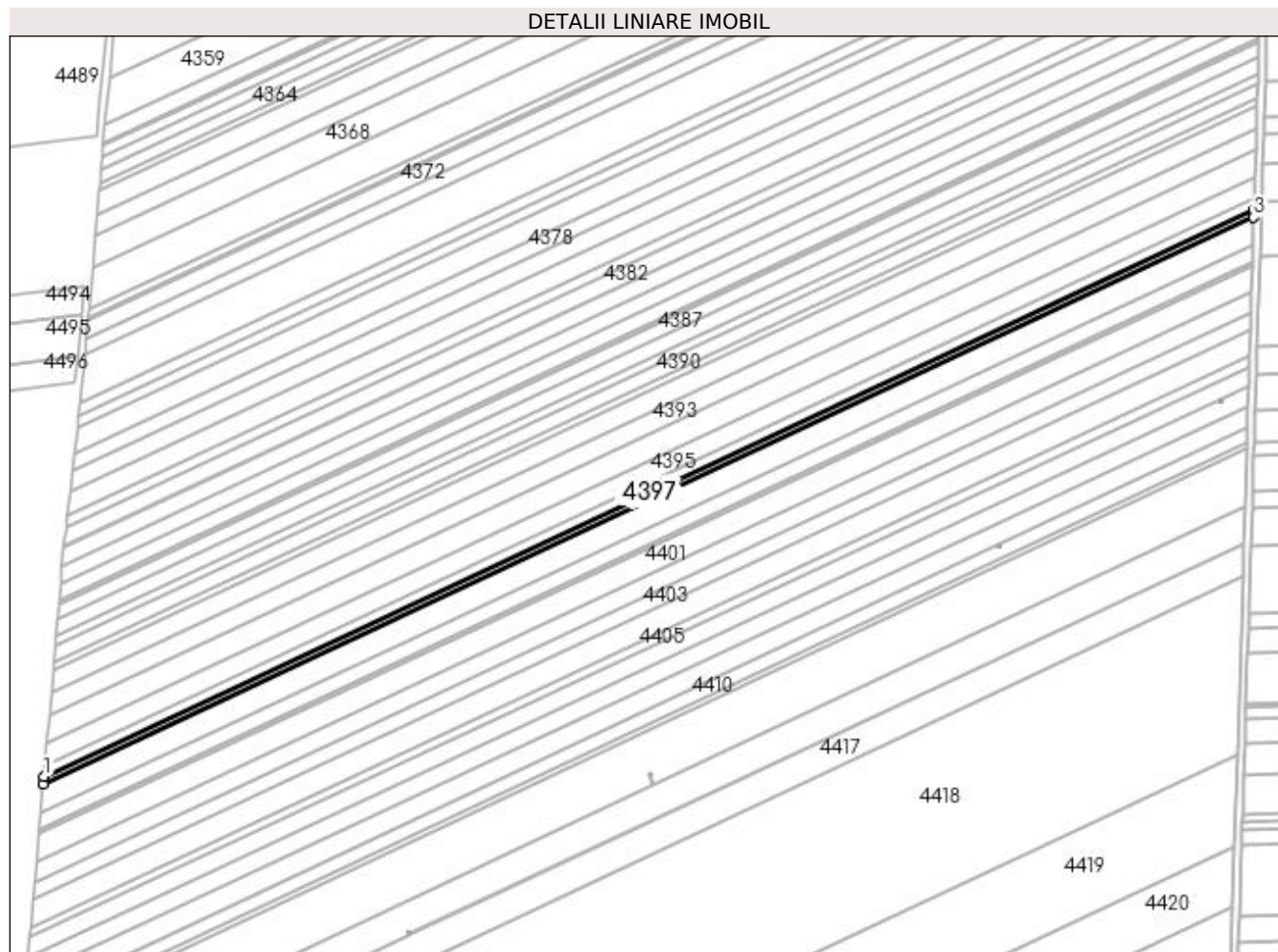
Inscrieri privind dezmembramintele dreptului de proprietate, drepturi reale de garanție și sarcini	Referințe
NU SUNT	

## Anexa Nr. 1 La Partea I

## Teren

Nr cadastral	Suprafața (mp)*	Observații / Referințe
31721	Din acte: 2.800 Masurata: 2.667	

\* Suprafața este determinată în planul de proiecție Stereo 70.



## Date referitoare la teren

Crt	Categorie folosință	Intra vilan	Suprafața (mp)	Tarla	Parcelă	Nr. topo	Observații / Referințe
1	arabil	NU	2.667	61	67	-	

## Lungime Segmente

1) Valorile lungimilor segmentelor sunt obținute din proiecție în plan.

Punct început	X / Y	Punct sfârșit	X / Y	Lungime segment (** (m)
1	352.741,293 284.219,035	2	352.740,931 284.214,863	4.188
2	352.740,931 284.214,863	3	353.407,387 284.527,042	735.948
3	353.407,387 284.527,042	4	353.407,512 284.531,103	4.063
4	353.407,512 284.531,103	1	352.741,293 284.219,035	735.686

**\*\* Lungimile segmentelor sunt determinate în planul de proiecție Stereo 70 și sunt rotunjite la 1 milimetru.**

**\*\*\* Distanța dintre puncte este formată din segmente cumulate ce sunt mai mici decât valoarea 1 milimetru.**



**DATE DESPRE IMOBILUL NR. 4398**

Oficiul de Cadastru și Publicitate Imobiliară DOLJ  
Biroul de Cadastru și Publicitate Imobiliară Craiova

**A. Partea I. Descrierea imobilului**

TEREN Extravilan

Nr. CF vechi:454

Nr. cadastral vechi:751

Adresa: Jud. Dolj, T 61, P 46

Nr. Crt	Nr cadastral Nr. topografic	Suprafata* (mp)	Observatii / Referinta
A1	30824	10.000	Sector cadastral:19 Teren neimprejmuit;

**B. Partea II. Proprietari și acte**

Inscrieri privitoare la dreptul de proprietate și alte drepturi reale		Referințe
<b>71300 / 17/09/2008</b>		
Act Notarial nr. CVC:1876, din 01/01/2008 emis de BNP Neagoe M;		
B1	Intabulare, drept de PROPRIETATE, dobandit prin Conventie, cota actuala 1/1, cota initiala 1/1	A1
	1) <b>SC ROMTEAM PROD SRL</b> , CIF:99999999999999, LIPSA CUI	

**C. Partea III. SARCINI .**


Inscrieri privind dezmembramintele dreptului de proprietate, drepturi reale de garanție și sarcini	Referințe
NU SUNT	

## Anexa Nr. 1 La Partea I

## Teren

Nr cadastral	Suprafața (mp)*	Observații / Referințe
30824	10.000	

\* Suprafața este determinată în planul de proiecție Stereo 70.



## Date referitoare la teren

Crt	Categorie folosință	Intra vilan	Suprafața (mp)	Tarla	Parcelă	Nr. topo	Observații / Referințe
1	arabil	NU	10.000	61	46	-	

## Lungime Segmente

1) Valorile lungimilor segmentelor sunt obținute din proiecție în plan.

Punct început	X / Y	Punct sfârșit	X / Y	Lungime segment (** (m)
1	352.740,931 284.214,863	2	352.739,573 284.199,233	15.689
2	352.739,573 284.199,233	3	353.406,919 284.511,828	736.93
3	353.406,919 284.511,828	4	353.407,387 284.527,042	15.221
4	353.407,387 284.527,042	1	352.740,931 284.214,863	735.948

**\*\* Lungimile segmentelor sunt determinate în planul de proiecție Stereo 70 și sunt rotunjite la 1 milimetru.**

**\*\*\* Distanța dintre puncte este formată din segmente cumulate ce sunt mai mici decât valoarea 1 milimetru.**





**DATE DESPRE IMOBILUL NR. 4399**

Oficiul de Cadastru și Publicitate Imobiliară DOLJ  
Biroul de Cadastru și Publicitate Imobiliară Craiova

**A. Partea I. Descrierea imobilului**

TEREN Extravilan

Adresa: Jud. Dolj, T 61, P 47

Nr. Crt	Nr cadastral Nr. topografic	Suprafața* (mp)	Observații / Referințe
A1	32448	Din acte: 7.000 Masurata: 6.282	Sector cadastral:19 Teren neimprejmit;

**B. Partea II. Proprietari și acte**

Inscrieri privitoare la dreptul de proprietate și alte drepturi reale		Referințe
<b>98053 / 15/05/2018</b>		
Act Notarial nr. CVC:1788, din 10/05/2018 emis de NP Floricel MIHAI-MARIAN ;		
B1	Intabulare, drept de PROPRIETATE, dobandit prin Conventie, cota actuala 1/1, cota initiala 1/1 1) <b>BICU LAURENTIU</b>	A1
B2	se noteaza faptul ca, urmare a transferului intrapatrimonial, imobilul face parte din patrimoniul de afectatiune al lui: BICU LAURENTIU INTREPRINDERE INDIVIDUALA	A1

**C. Partea III. SARCINI .**

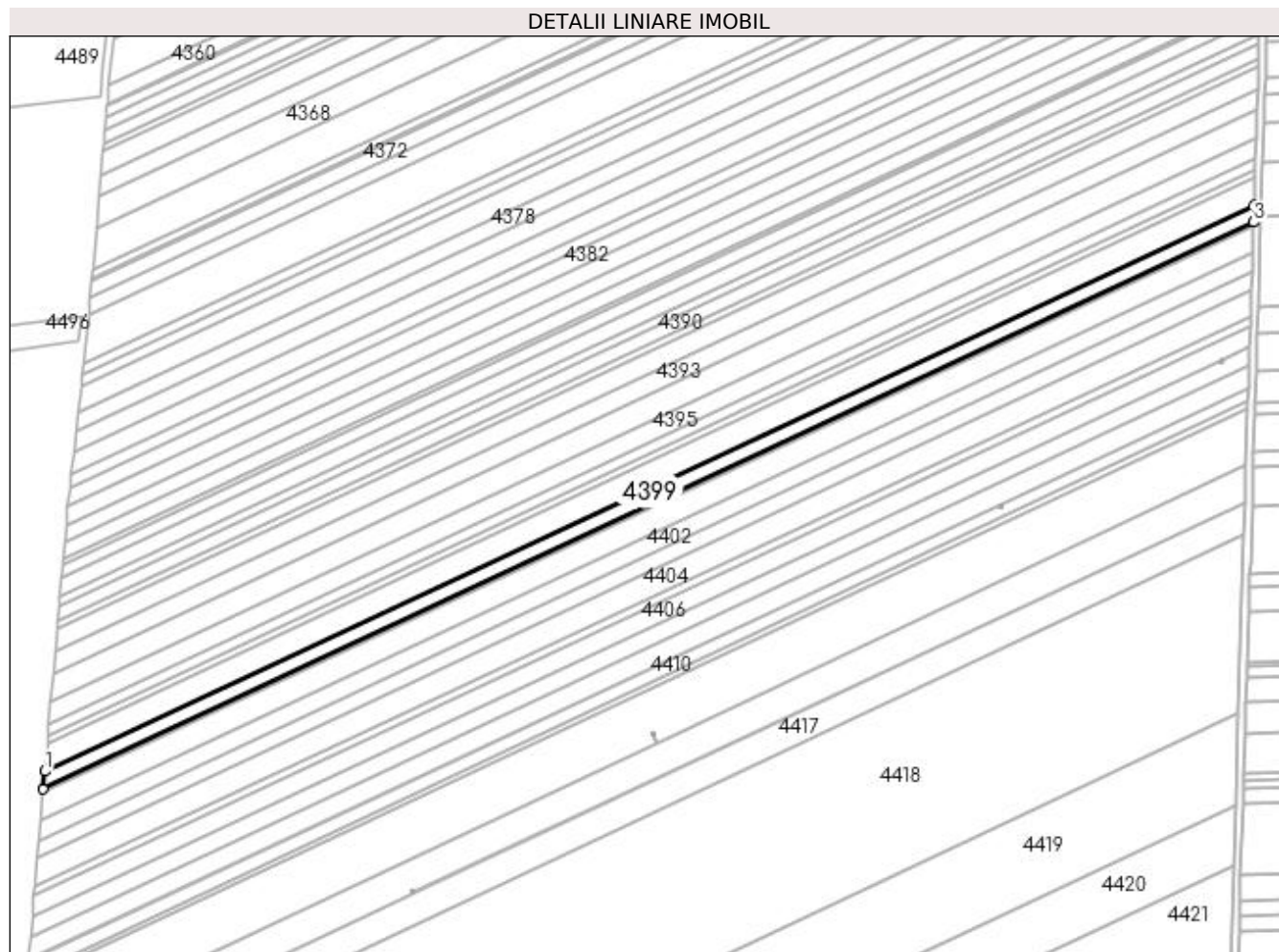
Inscrieri privind dezmembramintele dreptului de proprietate, drepturi reale de garanție și sarcini	Referințe
NU SUNT	

## Anexa Nr. 1 La Partea I

## Teren

Nr cadastral	Suprafața (mp)*	Observații / Referințe
32448	Din acte: 7.000 Masurata: 6.282	

\* Suprafața este determinată în planul de proiecție Stereo 70.



## Date referitoare la teren

Crt	Categorie folosință	Intra vilan	Suprafața (mp)	Tarla	Parcelă	Nr. topo	Observații / Referințe
1	arabil	NU	6.282	61	47	-	

## Lungime Segmente

1) Valorile lungimilor segmentelor sunt obținute din proiecție în plan.

Punct început	X / Y	Punct sfârșit	X / Y	Lungime segment (** (m)
1	352.739,573 284.199,233	2	352.738,721 284.189,424	9.846
2	352.738,721 284.189,424	3	353.406,625 284.502,281	737.547
3	353.406,625 284.502,281	4	353.406,919 284.511,828	9.552
4	353.406,919 284.511,828	1	352.739,573 284.199,233	736.93

**\*\* Lungimile segmentelor sunt determinate în planul de proiecție Stereo 70 și sunt rotunjite la 1 milimetru.**

**\*\*\* Distanța dintre puncte este formată din segmente cumulate ce sunt mai mici decât valoarea 1 milimetru.**



**DATE DESPRE IMOBILUL NR. 4400**

Oficiul de Cadastru și Publicitate Imobiliară DOLJ  
Biroul de Cadastru și Publicitate Imobiliară Craiova

**A. Partea I. Descrierea imobilului**

TEREN Extravilan

Adresa: Jud. Dolj, T 61, P 48

Nr. Crt	Nr cadastral Nr. topografic	Suprafața* (mp)	Observații / Referințe
A1		Din acte: 1.300 Masurata: 1.220	Sector cadastral:19 Teren neimprejmuit; PROCENT DIMINUARE 6.14%;

**B. Partea II. Proprietari și acte**

Inscrieri privitoare la dreptul de proprietate și alte drepturi reale		Referințe
<b>0 / 19/05/2022</b>		
Act Notarial nr. CM:195, din 30/03/2018 emis de BNP STOENESCU FLOREA;		
B1	Intabulare, drept de PROPRIETATE, dobandit prin Succesiune, cota actuala 1/2, cota initiala 1/2 1) <b>DIACONU ELENA</b>	A1
B2	Intabulare, drept de PROPRIETATE, dobandit prin Succesiune, cota actuala 1/2, cota initiala 1/2 1) <b>CIUCA DANIELA CRISTINA</b>	A1

**C. Partea III. SARCINI .**


Inscrieri privind dezmembramintele dreptului de proprietate, drepturi reale de garanție și sarcini	Referințe
NU SUNT	

## Anexa Nr. 1 La Partea I

## Teren

Nr cadastral	Suprafața (mp)*	Observații / Referințe
	Din acte: 1.300 Masurata: 1.220	PROCENT DIMINUARE 6.14%;

\* Suprafața este determinată în planul de proiecție Stereo 70.



## Date referitoare la teren

Crt	Categorie folosință	Intra vilan	Suprafața (mp)	Tarla	Parcelă	Nr. topo	Observații / Referințe
1	arabil	NU	1.220	61	48	-	

## Lungime Segmente

1) Valorile lungimilor segmentelor sunt obținute din proiecție în plan.

Punct început	X / Y	Punct sfârșit	X / Y	Lungime segment (** (m)
1	352.738,721 284.189,424	2	352.738,556 284.187,52	1.911
2	352.738,556 284.187,52	3	353.406,568 284.500,428	737.666
3	353.406,568 284.500,428	4	353.406,625 284.502,281	1.854
4	353.406,625 284.502,281	1	352.738,721 284.189,424	737.547

**\*\* Lungimile segmentelor sunt determinate în planul de proiecție Stereo 70 și sunt rotunjite la 1 milimetru.**

**\*\*\* Distanța dintre puncte este formată din segmente cumulate ce sunt mai mici decât valoarea 1 milimetru.**





**DATE DESPRE IMOBILUL NR. 4401**

Oficiul de Cadastru și Publicitate Imobiliară DOLJ  
Biroul de Cadastru și Publicitate Imobiliară Craiova

**A. Partea I. Descrierea imobilului**

TEREN Extravilan

Adresa: Jud. Dolj, T 61, P 49

Nr. Crt	Nr cadastral Nr. topografic	Suprafața* (mp)	Observații / Referințe
A1		Din acte: 10.600 Masurata: 9.949	Sector cadastral:19 Teren neimprejmuit; PROCENT DIMINUARE 6.14%;

**B. Partea II. Proprietari și acte**

Inscrieri privitoare la dreptul de proprietate și alte drepturi reale		Referințe
<b>0 / 19/05/2022</b>		
Act Administrativ nr. TDP:69-59405, din 14/10/1993 emis de COMISIA JUDETEANA DOLJ (CERTIF. DE DECES: D11101467/27.11.2017;);		
B1	Intabulare, drept de PROPRIETATE, dobandit prin Reconstituire, cota actuala 1/1, cota initiala 1/1 1) TORTOLEA VASILE, DECEDAT DEFUNCT:Da	A1

**C. Partea III. SARCINI .**


Inscrieri privind dezmembramintele dreptului de proprietate, drepturi reale de garanție și sarcini	Referințe
NU SUNT	

## Anexa Nr. 1 La Partea I

## Teren

Nr cadastral	Suprafața (mp)*	Observații / Referințe
	Din acte: 10.600 Masurata: 9.949	PROCENT DIMINUARE 6.14%;

\* Suprafața este determinată în planul de proiecție Stereo 70.



## Date referitoare la teren

Crt	Categorie folosință	Intra vilan	Suprafața (mp)	Tarla	Parcelă	Nr. topo	Observații / Referințe
1	arabil	NU	9.949	61	49	-	

## Lungime Segmente

1) Valorile lungimilor segmentelor sunt obținute din proiecție în plan.

Punct început	X / Y	Punct sfârșit	X / Y	Lungime segment (** (m)
1	352.738,556 284.187,52	2	352.737,208 284.172,005	15.573
2	352.737,208 284.172,005	3	353.406,103 284.485,327	738.641
3	353.406,103 284.485,327	4	353.406,568 284.500,428	15.108
4	353.406,568 284.500,428	1	352.738,556 284.187,52	737.666

**\*\* Lungimile segmentelor sunt determinate în planul de proiecție Stereo 70 și sunt rotunjite la 1 milimetru.**

**\*\*\* Distanța dintre puncte este formată din segmente cumulate ce sunt mai mici decât valoarea 1 milimetru.**



**DATE DESPRE IMOBILUL NR. 4402**

Oficiul de Cadastru și Publicitate Imobiliară DOLJ  
 Biroul de Cadastru și Publicitate Imobiliară Craiova

**A. Partea I. Descrierea imobilului**

TEREN Extravilan

Adresa: Jud. Dolj, T 61, P 50

Nr. Crt	Nr cadastral Nr. topografic	Suprafața* (mp)	Observații / Referințe
A1	31362	Din acte: 7.400 Masurata: 7.046	Sector cadastral:19 Teren neimprejmut;

**B. Partea II. Proprietari și acte**

Inscrieri privitoare la dreptul de proprietate și alte drepturi reale	Referințe
<b>113785 / 22/09/2015</b>	
Hotarare Judecatoreasca nr. SC:1469, din 17/06/2014 emis de JUDECATORIA CALAFAT;	
B1	A1
Intabulare, drept de PROPRIETATE, dobandit prin Hotarare Judecatoreasca, cota actuala 1/1, cota initiala 1/1	
1) SC ROMTEAM PROD SRL , CIF:99999999999999, LIPSA CUI	

**C. Partea III. SARCINI .**

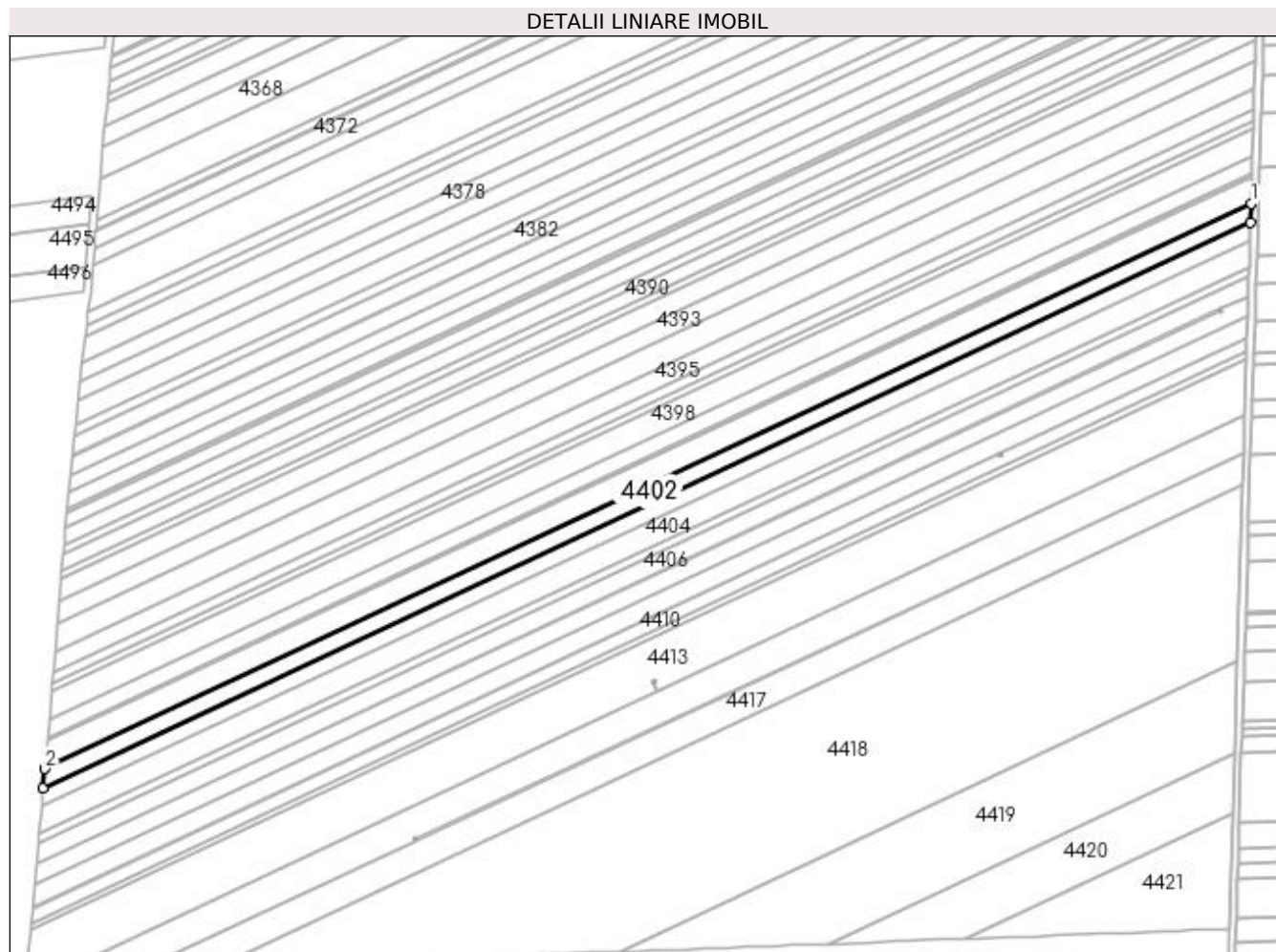
Inscrieri privind dezmembramintele dreptului de proprietate, drepturi reale de garanție și sarcini	Referințe
NU SUNT	

## Anexa Nr. 1 La Partea I

## Teren

Nr cadastral	Suprafața (mp)*	Observații / Referințe
31362	Din acte: 7.400 Masurata: 7.046	

\* Suprafața este determinată în planul de proiecție Stereo 70.



## Date referitoare la teren

Crt	Categorie folosință	Intravilan	Suprafața (mp)	Tarla	Parcelă	Nr. topo	Observații / Referințe
1	arabil	NU	7.046	61	50	-	

## Lungime Segmente

1) Valorile lungimilor segmentelor sunt obținute din proiecție în plan.

Punct început	X / Y	Punct sfârșit	X / Y	Lungime segment (** (m)
1	353.406,103 284.485,327	2	352.737,208 284.172,005	738.641
2	352.737,208 284.172,005	3	352.736,255 284.161,03	11.016
3	352.736,255 284.161,03	4	353.405,775 284.474,644	739.331
4	353.405,775 284.474,644	1	353.406,103 284.485,327	10.688

**\*\* Lungimile segmentelor sunt determinate în planul de proiecție Stereo 70 și sunt rotunjite la 1 milimetru.**

**\*\*\* Distanța dintre puncte este formată din segmente cumulate ce sunt mai mici decât valoarea 1 milimetru.**





**DATE DESPRE IMOBILUL NR. 4403**

Oficiul de Cadastru și Publicitate Imobiliară DOLJ  
Biroul de Cadastru și Publicitate Imobiliară Craiova

**A. Partea I. Descrierea imobilului**

TEREN Extravilan

Adresa: Jud. Dolj, T 61, P 51

Nr. Crt	Nr cadastral Nr. topografic	Suprafața* (mp)	Observații / Referințe
A1		Din acte: 6.800 Masurata: 6.382	Sector cadastral:19 Teren neimprejmuit; PROCENT DIMINUARE 6.14%;

**B. Partea II. Proprietari și acte**

Inscrieri privitoare la dreptul de proprietate și alte drepturi reale		Referințe
<b>0 / 19/05/2022</b>		
Act Administrativ nr. TDP:68-59405, din 14/10/1993 emis de COMISIA JUDETEANA DOLJ;		
B1	Intabulare, drept de PROPRIETATE, dobandit prin Reconstituire, cota actuala 1/1, cota initiala 1/1 1) PIRVULETU MARIN, LIPSA CNP	A1

**C. Partea III. SARCINI .**

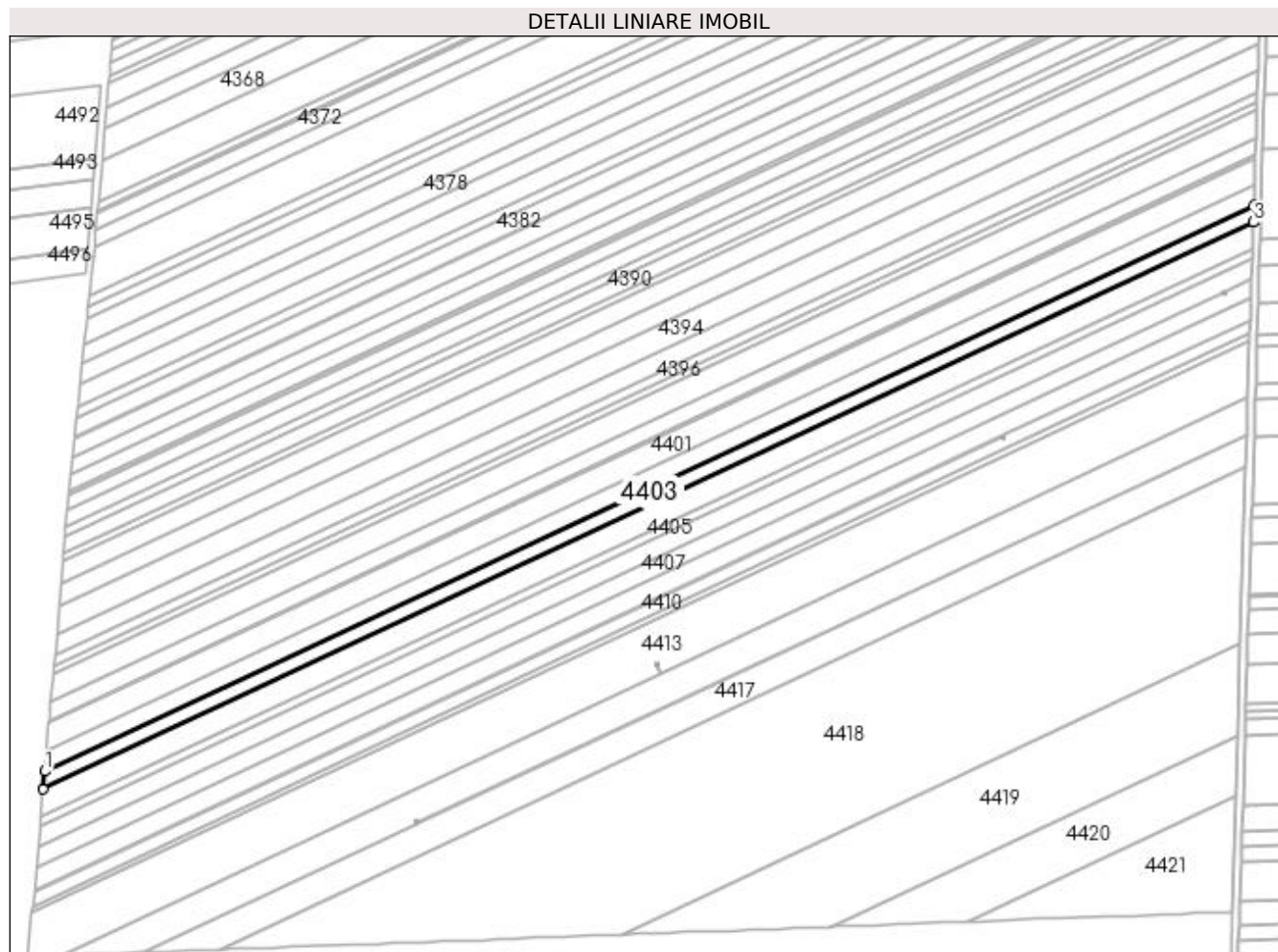
Inscrieri privind dezmembramintele dreptului de proprietate, drepturi reale de garanție și sarcini	Referințe
NU SUNT	

## Anexa Nr. 1 La Partea I

## Teren

Nr cadastral	Suprafața (mp)*	Observații / Referințe
	Din acte: 6.800 Masurata: 6.382	PROCENT DIMINUARE 6.14%;

\* Suprafața este determinată în planul de proiecție Stereo 70.



## Date referitoare la teren

Crt	Categorie folosință	Intra vilan	Suprafața (mp)	Tarla	Parcelă	Nr. topo	Observații / Referințe
1	arabil	NU	6.382	61	51	-	

## Lungime Segmente

1) Valorile lungimilor segmentelor sunt obținute din proiecție în plan.

Punct început	X / Y	Punct sfârșit	X / Y	Lungime segment (** (m)
1	352.736,255 284.161,03	2	352.735,392 284.151,098	9.969
2	352.735,392 284.151,098	3	353.405,477 284.464,976	739.955
3	353.405,477 284.464,976	4	353.405,775 284.474,644	9.673
4	353.405,775 284.474,644	1	352.736,255 284.161,03	739.331

**\*\* Lungimile segmentelor sunt determinate în planul de proiecție Stereo 70 și sunt rotunjite la 1 milimetru.**

**\*\*\* Distanța dintre puncte este formată din segmente cumulate ce sunt mai mici decât valoarea 1 milimetru.**



**DATE DESPRE IMOBILUL NR. 4404**

Oficiul de Cadastru și Publicitate Imobiliară DOLJ  
Biroul de Cadastru și Publicitate Imobiliară Craiova

**A. Partea I. Descrierea imobilului**

TEREN Extravilan

Nr. cadastral vechi:112

Adresa: Jud. Dolj, T 61, P 52

Nr. Crt	Nr cadastral Nr. topografic	Suprafața* (mp)	Observații / Referințe
A1	30736	Din acte: 9.500 Masurata: 9.522	Sector cadastral:19 Teren neimprejmuit;

**B. Partea II. Proprietari și acte**

Inscrieri privitoare la dreptul de proprietate și alte drepturi reale		Referințe
<b>69122 / 15/07/2013</b>		
Act Notarial nr. CVC:1561, din 11/07/2013 emis de BNP STOENESCU FLOREA;		
B1	Intabulare, drept de PROPRIETATE, dobandit prin Conventie, cota actuala 19/20, cota initiala 19/20 1) BICU LAURENTIU	A1
<b>31390 / 04/03/2016</b>		
Act Notarial nr. ACT DE PARTAJ VOLUNTAR:790, din 19/02/2016 emis de Floricel MIHAI-MARIAN ;		
B2	Intabulare, drept de PROPRIETATE, dobandit prin lesire Din Indiviziune, cota actuala 1/20, cota initiala 1/20 1) BICU LAURENTIU	A1

**C. Partea III. SARCINI .**


Inscrieri privind dezmembramintele dreptului de proprietate, drepturi reale de garanție și sarcini	Referințe
NU SUNT	

## Anexa Nr. 1 La Partea I

## Teren

Nr cadastral	Suprafața (mp)*	Observații / Referințe
30736	Din acte: 9.500 Masurata: 9.522	

\* Suprafața este determinată în planul de proiecție Stereo 70.



## Date referitoare la teren

Crt	Categorie folosință	Intra vilan	Suprafața (mp)	Tarla	Parcelă	Nr. topo	Observații / Referințe
1	arabil	NU	9.522	61	52	-	

## Lungime Segmente

1) Valorile lungimilor segmentelor sunt obținute din proiecție în plan.

Punct început	X / Y	Punct sfârșit	X / Y	Lungime segment (** (m)
1	352.735,392 284.151,098	2	352.734,106 284.136,294	14.86
2	352.734,106 284.136,294	3	353.405,034 284.450,568	740.886
3	353.405,034 284.450,568	4	353.405,477 284.464,976	14.415
4	353.405,477 284.464,976	1	352.735,392 284.151,098	739.955

**\*\* Lungimile segmentelor sunt determinate în planul de proiecție Stereo 70 și sunt rotunjite la 1 milimetru.**

**\*\*\* Distanța dintre puncte este formată din segmente cumulate ce sunt mai mici decât valoarea 1 milimetru.**





**DATE DESPRE IMOBILUL NR. 4405**

Oficiul de Cadastru și Publicitate Imobiliară DOLJ  
Biroul de Cadastru și Publicitate Imobiliară Craiova

**A. Partea I. Descrierea imobilului**

TEREN Extravilan

Adresa: Jud. Dolj, T 61, P 53

Nr. Crt	Nr cadastral Nr. topografic	Suprafața* (mp)	Observații / Referințe
A1	31363	Din acte: 4.100 Masurata: 3.824	Sector cadastral:19 Teren neimprejmuit;

**B. Partea II. Proprietari și acte**

Inscrieri privitoare la dreptul de proprietate și alte drepturi reale	Referințe
<b>113768 / 22/09/2015</b>	
Hotarare Judecatoreasca nr. HJ:1166, din 07/07/2011 emis de JUDECATORIA CALAFAT (Dosar nr 1826/201/2011;);	
B1	A1
Intabulare, drept de PROPRIETATE, dobandit prin Hotarare Judecatoreasca, cota actuala 1/1, cota initiala 1/1	
1) SC ROMTEAM PROD SRL , CIF:15402740	

**C. Partea III. SARCINI .**

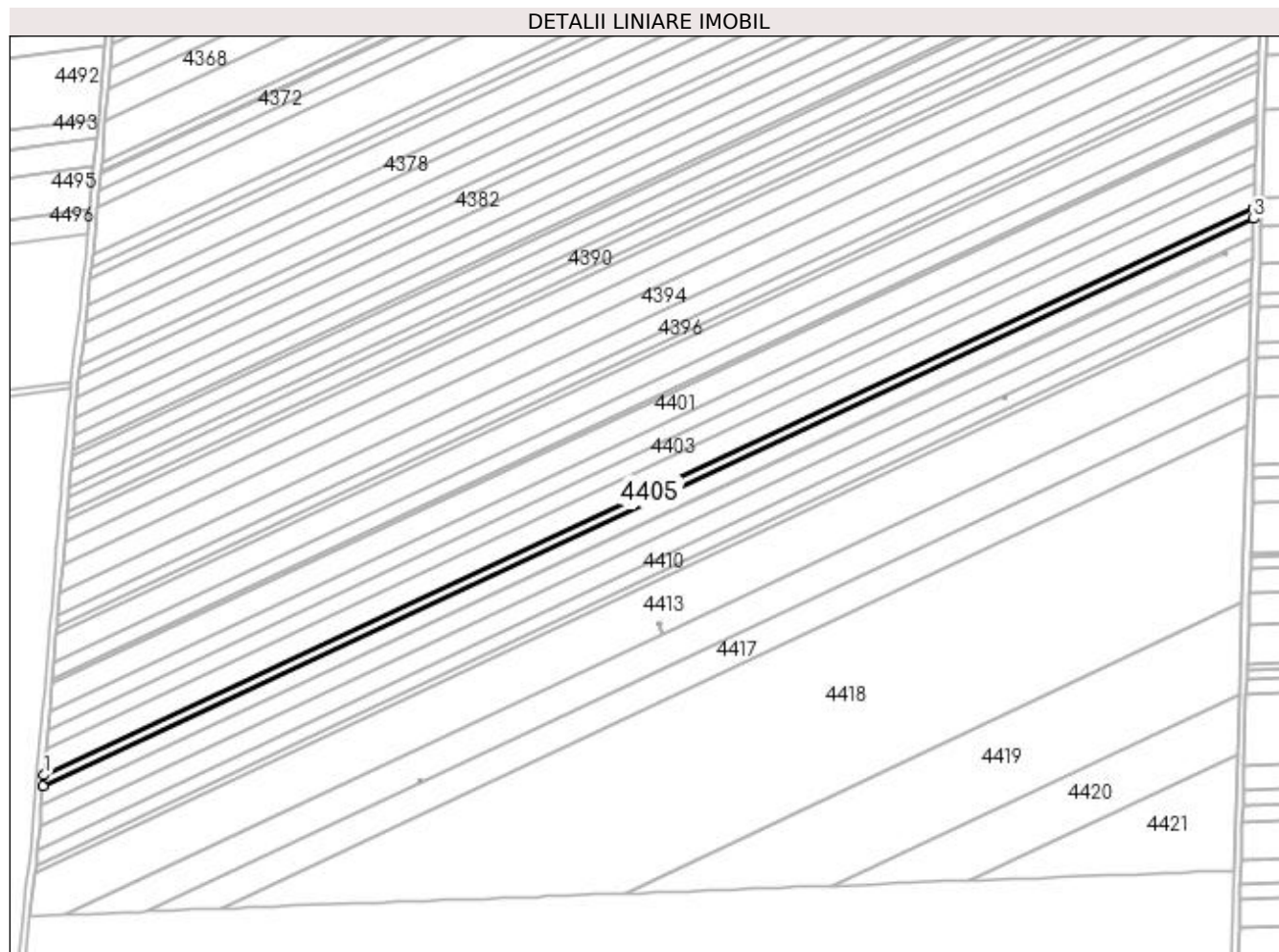
Inscrieri privind dezmembramintele dreptului de proprietate, drepturi reale de garanție și sarcini	Referințe
NU SUNT	

## Anexa Nr. 1 La Partea I

## Teren

Nr cadastral	Suprafața (mp)*	Observații / Referințe
31363	Din acte: 4.100 Masurata: 3.824	

\* Suprafața este determinată în planul de proiecție Stereo 70.



## Date referitoare la teren

Crt	Categorie folosință	Intra vilan	Suprafața (mp)	Tarla	Parcelă	Nr. topo	Observații / Referințe
1	arabil	NU	3.824	61	53	-	

## Lungime Segmente

1) Valorile lungimilor segmentelor sunt obținute din proiecție în plan.

Punct început	X / Y	Punct sfârșit	X / Y	Lungime segment (** (m)
1	352.734,106 284.136,294	2	352.733,59 284.130,354	5.962
2	352.733,59 284.130,354	3	353.404,856 284.444,786	741.259
3	353.404,856 284.444,786	4	353.405,034 284.450,568	5.785
4	353.405,034 284.450,568	1	352.734,106 284.136,294	740.886

**\*\* Lungimile segmentelor sunt determinate în planul de proiecție Stereo 70 și sunt rotunjite la 1 milimetru.**

**\*\*\* Distanța dintre puncte este formată din segmente cumulate ce sunt mai mici decât valoarea 1 milimetru.**



**DATE DESPRE IMOBILUL NR. 4406**

Oficiul de Cadastru și Publicitate Imobiliară DOLJ  
Biroul de Cadastru și Publicitate Imobiliară Craiova

**A. Partea I. Descrierea imobilului**

TEREN Extravilan

Adresa: Jud. Dolj, T 61, P 54

Nr. Crt	Nr cadastral Nr. topografic	Suprafața* (mp)	Observații / Referințe
A1	31142	Din acte: 7.700 Masurata: 7.182	Sector cadastral:19 Teren neimprejmit;

**B. Partea II. Proprietari și acte**

Inscrieri privitoare la dreptul de proprietate și alte drepturi reale	Referințe
<b>77814 / 03/07/2015</b>	
Hotarare Judecatoreasca nr. SC:1049, din 24/06/2011 emis de JUDECATORIA CALAFAT ;	
B1	A1
Intabulare, drept de PROPRIETATE, dobandit prin Hotarare Judecatoreasca, cota actuala 1/1, cota initiala 1/1	
1) SC ROMTEAM PROD SRL , CIF:15402740	

**C. Partea III. SARCINI .**

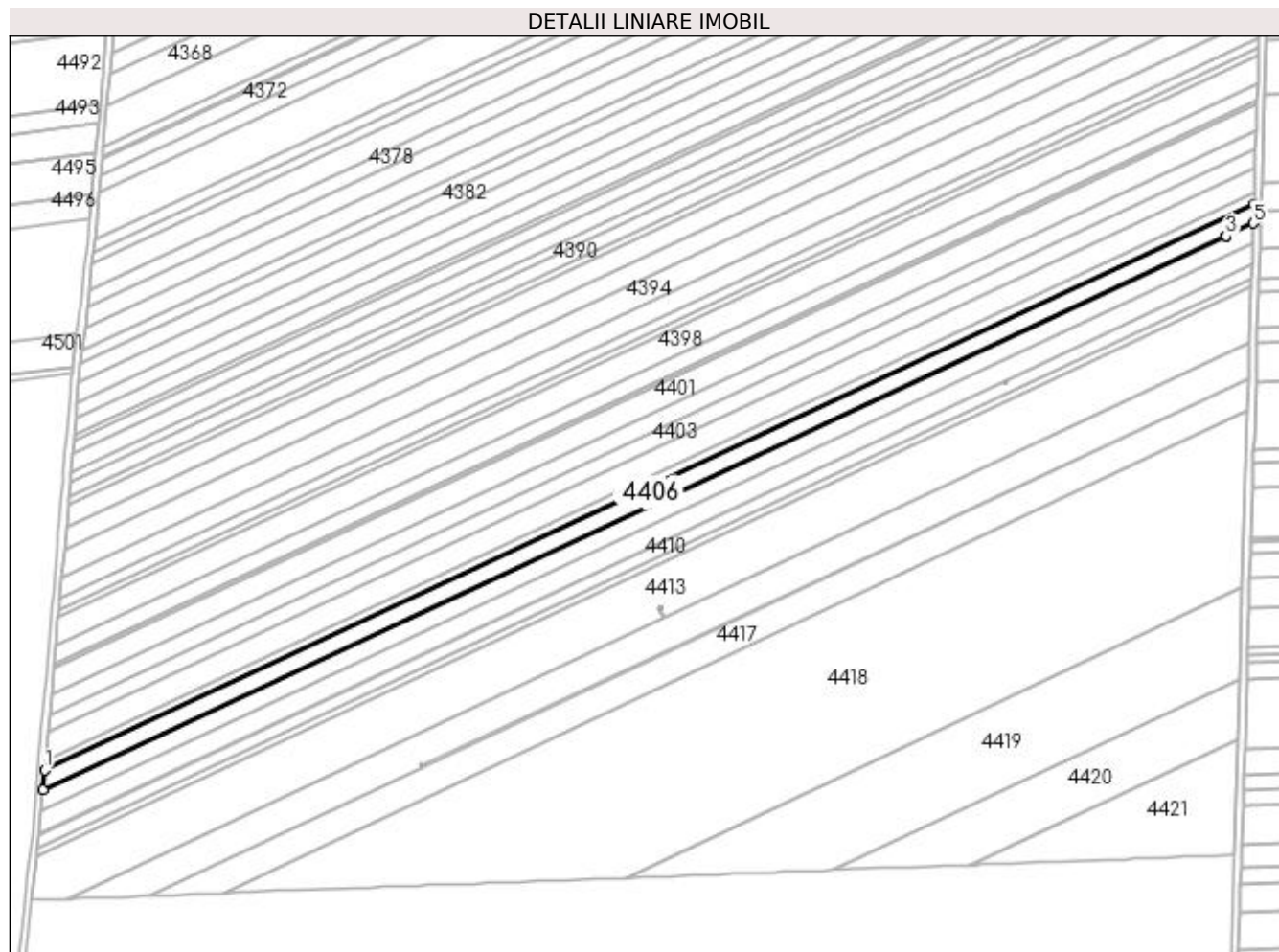
Inscrieri privind dezmembramintele dreptului de proprietate, drepturi reale de garanție și sarcini	Referințe
NU SUNT	

## Anexa Nr. 1 La Partea I

## Teren

Nr cadastral	Suprafața (mp)*	Observații / Referințe
31142	Din acte: 7.700 Masurata: 7.182	

\* Suprafața este determinată în planul de proiecție Stereo 70.



## Date referitoare la teren

Crt	Categorie folosință	Intra vilan	Suprafața (mp)	Tarla	Parcelă	Nr. topo	Observații / Referințe
1	arabil	NU	7.182	61	54	-	

## Lungime Segmente

1) Valorile lungimilor segmentelor sunt obținute din proiecție în plan.

Punct început	X / Y	Punct sfârșit	X / Y	Lungime segment (** (m)
1	352.733,59 284.130,354	2	352.732,622 284.119,207	11.189
2	352.732,622 284.119,207	3	353.389,236 284.426,775	725.079
3	353.389,236 284.426,775	4	353.389,238 284.426,776	0.002
4	353.389,238 284.426,776	5	353.404,522 284.433,936	16.878
5	353.404,522 284.433,936	6	353.404,856 284.444,786	10.855

Punct început	X / Y	Punct sfârșit	X / Y	Lungime segment (** (m)
6	353.404,856 284.444,786	1	352.733,59 284.130,354	741.259

\*\* Lungimile segmentelor sunt determinate în planul de proiecție Stereo 70 și sunt rotunjite la 1 milimetru.

\*\*\* Distanța dintre puncte este formată din segmente cumulate ce sunt mai mici decât valoarea 1 milimetru.





**DATE DESPRE IMOBILUL NR. 4407**

Oficiul de Cadastru și Publicitate Imobiliară DOLJ  
Biroul de Cadastru și Publicitate Imobiliară Craiova

**A. Partea I. Descrierea imobilului**

TEREN Extravilan

Adresa: Jud. Dolj, T 61, P 55

Nr. Crt	Nr cadastral Nr. topografic	Suprafața* (mp)	Observații / Referințe
A1	31124	Din acte: 7.800 Masurata: 7.275	Sector cadastral:19 Teren neimprejmit;

**B. Partea II. Proprietari și acte**

Inscrieri privitoare la dreptul de proprietate și alte drepturi reale	Referințe
<b>79219 / 07/07/2015</b>	
Hotarare Judecatoreasca nr. SC:579, din 12/03/2013 emis de JUDECATORIA CALAFAT (dosar nr 645/201/2013	
B1	A1
Intabulare, drept de PROPRIETATE, dobandit prin Hotarare Judecatoreasca, cota actuala 1/1, cota initiala 1/1	
1) SC ROMTEAM PROD SRL , CIF:99999999999999, LIPSA CUI	

**C. Partea III. SARCINI .**

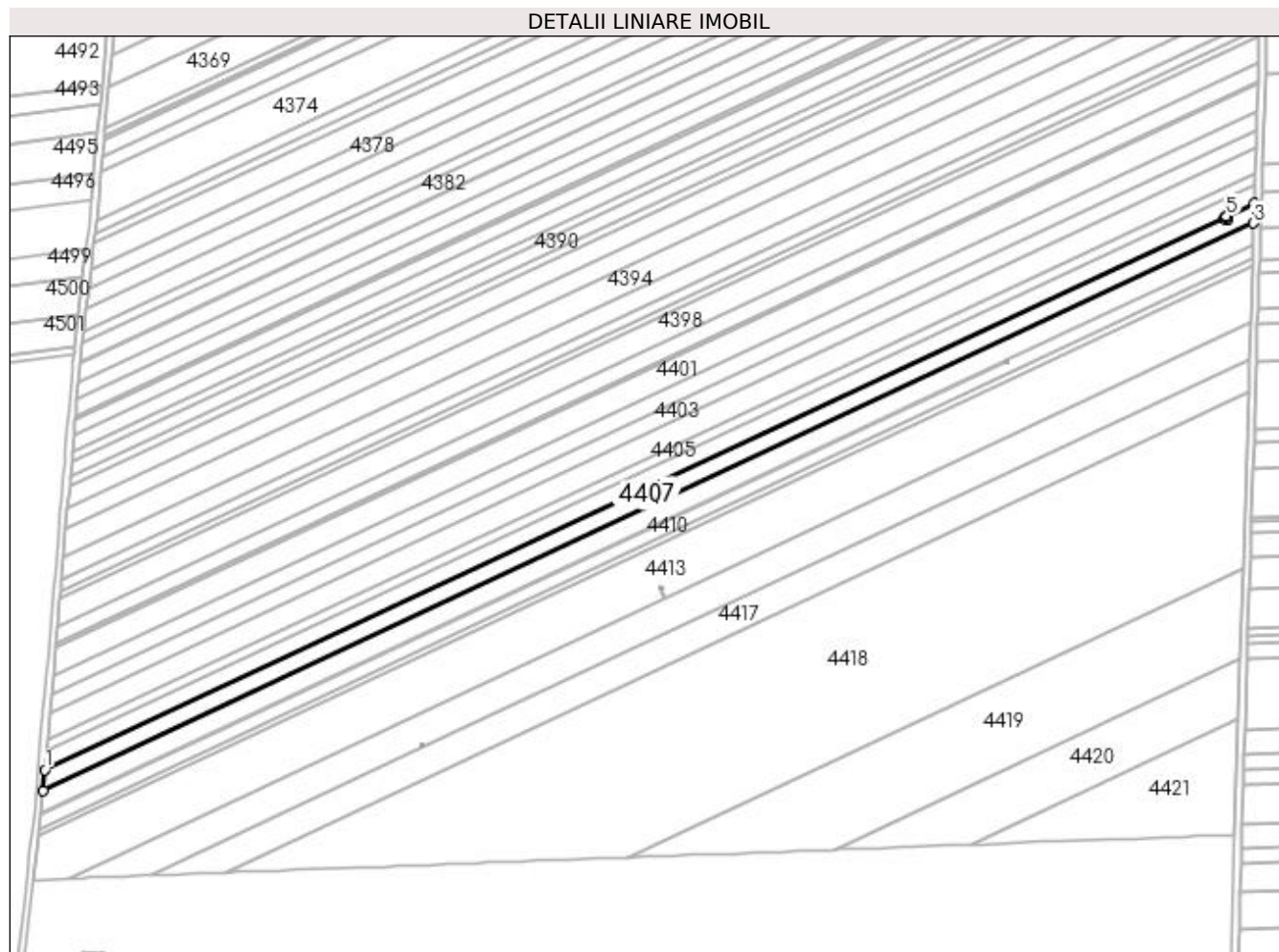
Inscrieri privind dezmembramintele dreptului de proprietate, drepturi reale de garanție și sarcini	Referințe
NU SUNT	

## Anexa Nr. 1 La Partea I

## Teren

Nr cadastral	Suprafața (mp)*	Observații / Referințe
31124	Din acte: 7.800 Masurata: 7.275	

\* Suprafața este determinată în planul de proiecție Stereo 70.



## Date referitoare la teren

Crt	Categorie folosință	Intra vilan	Suprafața (mp)	Tarla	Parcelă	Nr. topo	Observații / Referințe
1	arabil	NU	7.275	61	55	-	

## Lungime Segmente

1) Valorile lungimilor segmentelor sunt obținute din proiecție în plan.

Punct început	X / Y	Punct sfârșit	X / Y	Lungime segment (** (m)
1	352.732,622 284.119,207	2	352.731,642 284.107,922	11.327
2	352.731,642 284.107,922	3	353.404,184 284.422,952	742.669
3	353.404,184 284.422,952	4	353.404,522 284.433,936	10.989
4	353.404,522 284.433,936	5	353.389,238 284.426,776	16.878
5	353.389,238 284.426,776	6	353.389,367 284.426,5	0.305

Punct început	X / Y	Punct sfârșit	X / Y	Lungime segment (** (m)
6	353.389,367 284.426,5	7	353.390,074 284.425,416	1.294
7	353.390,074 284.425,416	8	353.388,909 284.424,766	1.334
8	353.388,909 284.424,766	9	353.388,202 284.425,85	1.294
9	353.388,202 284.425,85	10	353.389,365 284.426,499	1.332
10	353.389,365 284.426,499	11	353.389,236 284.426,775	0.305
11	353.389,236 284.426,775	1	352.732,622 284.119,207	725.079

\*\* Lungimile segmentelor sunt determinate în planul de proiecție Stereo 70 și sunt rotunjite la 1 milimetru.

\*\*\* Distanța dintre puncte este formată din segmente cumulate ce sunt mai mici decât valoarea 1 milimetru.



**DATE DESPRE IMOBILUL NR. 4408**

Oficiul de Cadastru și Publicitate Imobiliară DOLJ  
Biroul de Cadastru și Publicitate Imobiliară Craiova

**A. Partea I. Descrierea imobilului**

TEREN Extravilan

Adresa: Jud. Dolj, T 61, P 55/1

Nr. Crt	Nr cadastral Nr. topografic	Suprafața* (mp)	Observații / Referințe
A1		Din acte: 0 Masurata: 2	Sector cadastral:19 Teren neimpregmuit; STALP 85 - LEA 110 kV BAILESTI-BASARABI-TURNATORIE 2

**Construcții**

Crt	Nr cadastral Nr. topografic	Adresa	Observații / Referințe
A1.1		Jud. Dolj, T 61, P 55/1	Nr. niveluri:1; S. construita la sol:2 mp; S. construita desfasurata:2 mp;

**B. Partea II. Proprietari și acte**

Inscrieri privitoare la dreptul de proprietate și alte drepturi reale		Referințe
<b>0 / 19/05/2022</b>		
Act Administrativ nr. CONTRACT DE CONCESIUNE:6, din 20/06/2005 emis de MEC SI FDFEE ELECTRICA OLTENIA (Actul aditional nr. 1 la Contractul de concesiune nr. 6 din 20.06.2005 emis de Ministerul Economiei si Comertului; Actul aditional nr. 2 la Contractul de concesiune nr. 6 din 20.06.2005 emis de Ministerul Economiei si Comertului; Decizia nr. 139 din 08.02.2017 emisa de Autoritatea Nationala de Reglementare in Domeniul Energiei; Licenta nr. 1588 din 08.02.2017 emisa de Autoritatea Nationala de Reglementare in Domeniul Energiei; Lista detaliata a instalatiilor de distributie ale sucursalelor SC Electrica Oltenia nr. 1433 din 01.07.2002 emisa de S.C. ELECTRICA S.A. S.D.F.E.E. OLTENIA );		
B1	Intabulare, drept de PROPRIETATE, dobandit prin Conventie, cota actuala 1/1, cota initiala 1/1 1) <b>STATUL ROMAN - DOMENIUL PUBLIC</b> , CIF:9999999999999, LIPSA CUI	A1
Act Administrativ nr. CONTRACT DE CONCESIUNE:6, din 20/06/2005 emis de MEC SI FDFEE ELECTRICA OLTENIA;		
B2	Intabulare, drept de CONCESIUNE, dobandit prin Conventie, cota actuala 1/1, cota initiala 1/1 1) <b>SC DISTRIBUTIE ENERGIE OLTENIA SA</b> , CIF:14491102	A1
Act Normativ nr. LEGEA 7-ART.12 ALIN.14, din 13/03/1996 emis de PARLAMENTUL ROMANIEI;		
B3	Intabulare, drept de PROPRIETATE, dobandit prin Lege, cota actuala 1/1, cota initiala 1/1 1) <b>STATUL ROMAN - DOMENIUL PUBLIC</b> , CIF:9999999999999, LIPSA CUI	A1.1

**C. Partea III. SARCINI .**

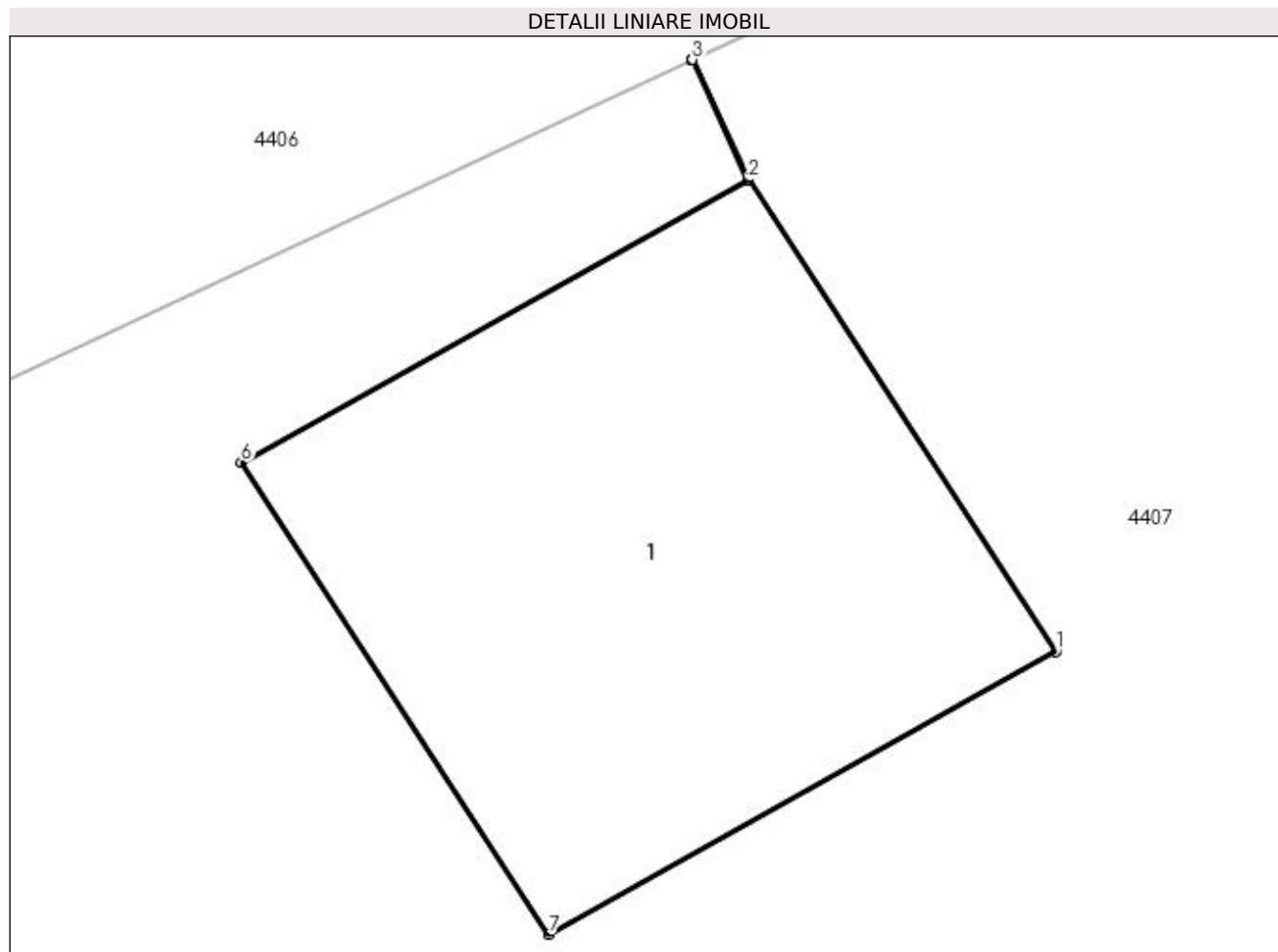
Inscrieri privind dezmembramintele dreptului de proprietate, drepturi reale de garanție și sarcini	Referințe
NU SUNT	

## Anexa Nr. 1 La Partea I

## Teren

Nr cadastral	Suprafața (mp)*	Observații / Referințe
	Din acte: 0 Masurata: 2	STALP 85 - LEA 110 kV BAILESTI-BASARABI-TURNATORIE 2

\* Suprafața este determinată în planul de proiecție Stereo 70.



## Date referitoare la teren

Crt	Categorie folosință	Intra vilan	Suprafața (mp)	Tarla	Parcelă	Nr. topo	Observații / Referințe
1	curți constructii	NU	2	61	55/1	-	

## Date referitoare la construcții

Crt	Număr	Destinație construcție	Supraf. (mp)	Situație juridică	Observații / Referințe
A1.1		construcții industriale și edilitare	2	Cu acte	Nr. niveluri:1; S. construita la sol:2 mp; S. construita desfasurata:2 mp;

## Lungime Segmente

1) Valorile lungimilor segmentelor sunt obținute din proiecție în plan.

Punct început	X / Y	Punct sfârșit	X / Y	Lungime segment (** (m)
1	353.390,074 284.425,416	2	353.389,367 284.426,5	1.294
2	353.389,367 284.426,5	3	353.389,238 284.426,776	0.305
3	353.389,238 284.426,776	4	353.389,236 284.426,775	0.002

Punct început	X / Y	Punct sfârșit	X / Y	Lungime segment (** (m)
4	353.389,236 284.426,775	5	353.389,365 284.426,499	0.305
5	353.389,365 284.426,499	6	353.388,202 284.425,85	1.332
6	353.388,202 284.425,85	7	353.388,909 284.424,766	1.294
7	353.388,909 284.424,766	1	353.390,074 284.425,416	1.334

\*\* Lungimile segmentelor sunt determinate în planul de proiecție Stereo 70 și sunt rotunjite la 1 milimetru.

\*\*\* Distanța dintre puncte este formată din segmente cumulate ce sunt mai mici decât valoarea 1 milimetru.





**DATE DESPRE IMOBILUL NR. 4409**

Oficiul de Cadastru și Publicitate Imobiliară DOLJ  
Biroul de Cadastru și Publicitate Imobiliară Craiova

**A. Partea I. Descrierea imobilului**

TEREN Extravilan

Adresa: Jud. Dolj, T 61, P 57

Nr. Crt	Nr cadastral Nr. topografic	Suprafața* (mp)	Observații / Referințe
A1	31138	Din acte: 8.900 Masurata: 8.301	Sector cadastral:19 Teren neimprejmit;

**B. Partea II. Proprietari și acte**

Inscrieri privitoare la dreptul de proprietate și alte drepturi reale		Referințe
<b>143828 / 19/11/2015</b>		
Act Notarial nr. CVC:6611, din 17/11/2015 emis de NP Floricel MIHAI-MARIAN ;		
B1	Intabulare, drept de PROPRIETATE, dobandit prin Conventie, cota actuala 19/20, cota initiala 19/20 1) <b>BICU LAURENTIU</b>	A1
B2	se noteaza faptul ca, urmare a transferului intrapatrimonial, imobilul face parte din patrimoniul de afectatiune 1) <b>BICU LAURENTIU INTREPRINDERE INDIVIDUALA</b> , CIF:20512560	A1
<b>30578 / 03/03/2016</b>		
Act Notarial nr. ACT DE PARTAJ VOLUNTAR:790, din 19/02/2016 emis de NP Floricel MIHAI-MARIAN ;		
B3	Intabulare, drept de PROPRIETATE, dobandit prin lesire Din Indiviziune, cota actuala 1/20, cota initiala 1/20 1) <b>BICU LAURENTIU</b>	A1

**C. Partea III. SARCINI .**

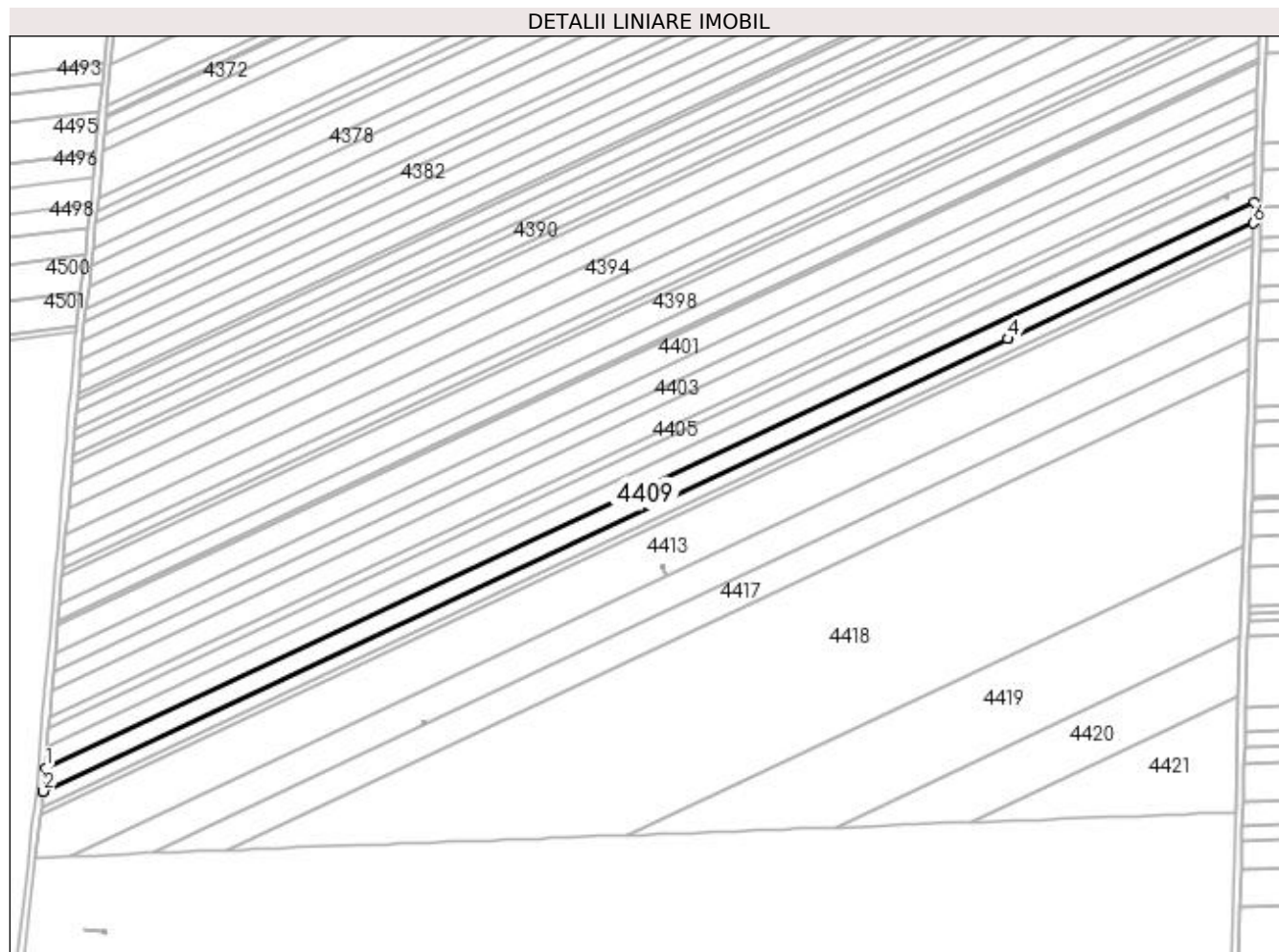
Inscrieri privind dezmembramintele dreptului de proprietate, drepturi reale de garanție și sarcini	Referințe
NU SUNT	

## Anexa Nr. 1 La Partea I

## Teren

Nr cadastral	Suprafața (mp)*	Observații / Referințe
31138	Din acte: 8.900 Masurata: 8.301	

\* Suprafața este determinată în planul de proiecție Stereo 70.



## Date referitoare la teren

Crt	Categorie folosință	Intra vilan	Suprafața (mp)	Tarla	Parcelă	Nr. topo	Observații / Referințe
1	arabil	NU	8.301	61	57	-	

## Lungime Segmente

1) Valorile lungimilor segmentelor sunt obținute din proiecție în plan.

Punct început	X / Y	Punct sfârșit	X / Y	Lungime segment (** (m)
1	352.731,642 284.107,922	2	352.730,511 284.094,903	13.068
2	352.730,511 284.094,903	3	352.730,467 284.094,514	0.391
3	352.730,467 284.094,514	4	353.267,081 284.346,705	592.921
4	353.267,081 284.346,705	5	353.267,083 284.346,706	0.002
5	353.267,083 284.346,706	6	353.403,816 284.410,966	151.08

Punct început	X / Y	Punct sfârșit	X / Y	Lungime segment (** (m)
6	353.403,816 284.410,966	7	353.404,184 284.422,952	11.992
7	353.404,184 284.422,952	1	352.731,642 284.107,922	742.669

\*\* Lungimile segmentelor sunt determinate în planul de proiecție Stereo 70 și sunt rotunjite la 1 milimetru.

\*\*\* Distanța dintre puncte este formată din segmente cumulate ce sunt mai mici decât valoarea 1 milimetru.



**DATE DESPRE IMOBILUL NR. 4410**

Oficiul de Cadastru și Publicitate Imobiliară DOLJ  
Biroul de Cadastru și Publicitate Imobiliară Craiova

**A. Partea I. Descrierea imobilului**

TEREN Extravilan

Adresa: Jud. Dolj, T 61, P 57

Nr. Crt	Nr cadastral Nr. topografic	Suprafața* (mp)	Observații / Referințe
A1		Din acte: 14.400 Masurata: 5.162	Sector cadastral:19 Teren neimprejmuit; 8900 MP AU FOST INSTRAINATI CONFORM CF 31138;PROCENT DIMINUARE 6.14%;

**B. Partea II. Proprietari și acte**

Inscrieri privitoare la dreptul de proprietate și alte drepturi reale	Referințe
<b>0 / 19/05/2022</b>	
Act Administrativ nr. TDP:101-58784, din 08/11/1993 emis de COMISIA JUDETEANA DOLJ;	
B1	A1
Intabulare, drept de PROPRIETATE, dobandit prin Reconstituire, cota actuala 1/1, cota initiala 1/1 1) COCA GHEORGHE, LIPSA CNP	

**C. Partea III. SARCINI .**

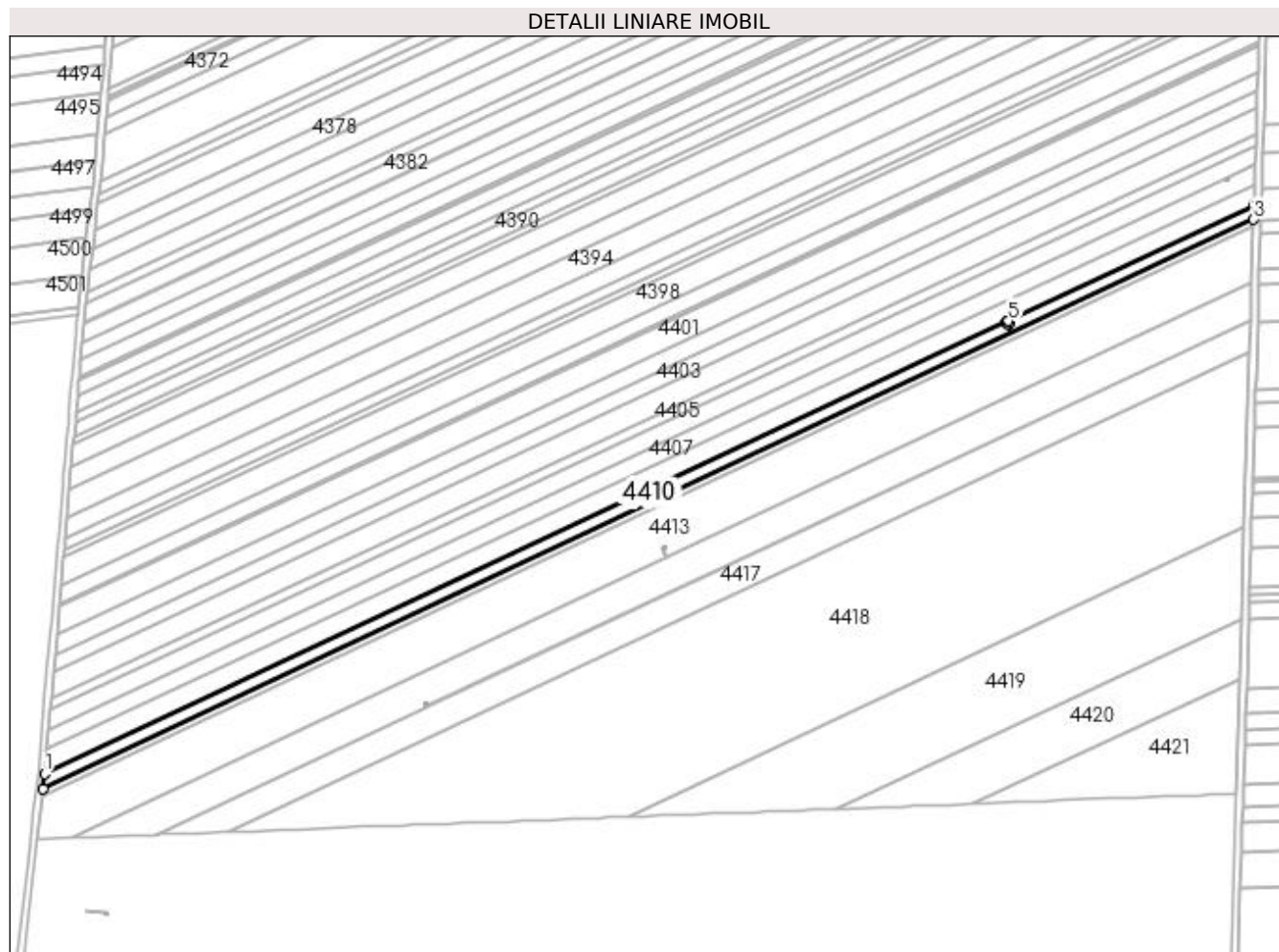
Inscrieri privind dezmembramintele dreptului de proprietate, drepturi reale de garanție și sarcini	Referințe
NU SUNT	

## Anexa Nr. 1 La Partea I

## Teren

Nr cadastral	Suprafața (mp)*	Observații / Referințe
	Din acte: 14.400 Masurata: 5.162	8900 MP AU FOST INSTRAINATI CONFORM CF 31138;PROCENT DIMINUARE 6.14%;

\* Suprafața este determinată în planul de proiecție Stereo 70.



## Date referitoare la teren

Crt	Categorie folosință	Intra vilan	Suprafața (mp)	Tarla	Parcelă	Nr. topo	Observații / Referințe
1	arabil	NU	5.162	61	57	-	

## Lungime Segmente

1) Valorile lungimilor segmentelor sunt obținute din proiecție în plan.

Punct început	X / Y	Punct sfârșit	X / Y	Lungime segment (** (m)
1	352.730,467 284.094,514	2	352.729,544 284.086,415	8.151
2	352.729,544 284.086,415	3	353.403,576 284.403,188	744.758
3	353.403,576 284.403,188	4	353.403,816 284.410,966	7.782
4	353.403,816 284.410,966	5	353.267,083 284.346,706	151.08
5	353.267,083 284.346,706	6	353.267,112 284.346,644	0.068

Punct început	X / Y	Punct sfârșit	X / Y	Lungime segment (** (m)
6	353.267,112 284.346,644	7	353.267,916 284.345,63	1.294
7	353.267,916 284.345,63	8	353.266,816 284.344,875	1.334
8	353.266,816 284.344,875	9	353.266,012 284.345,889	1.294
9	353.266,012 284.345,889	10	353.267,11 284.346,643	1.332
10	353.267,11 284.346,643	11	353.267,081 284.346,705	0.068
11	353.267,081 284.346,705	1	352.730,467 284.094,514	592.921

\*\* Lungimile segmentelor sunt determinate în planul de proiecție Stereo 70 și sunt rotunjite la 1 milimetru.

\*\*\* Distanța dintre puncte este formată din segmente cumulate ce sunt mai mici decât valoarea 1 milimetru.





**DATE DESPRE IMOBILUL NR. 4411**

Oficiul de Cadastru și Publicitate Imobiliară DOLJ  
Biroul de Cadastru și Publicitate Imobiliară Craiova

**A. Partea I. Descrierea imobilului**

TEREN Extravilan

Adresa: Jud. Dolj, T 61, P 57/1

Nr. Crt	Nr cadastral Nr. topografic	Suprafața* (mp)	Observații / Referințe
A1		Din acte: 0 Masurata: 2	Sector cadastral:19 Teren neimpregmuit; STALP 86 - LEA 110 kV BAILESTI-BASARABI-TURNATORIE 2

**Construcții**

Crt	Nr cadastral Nr. topografic	Adresa	Observații / Referințe
A1.1		Jud. Dolj, T 61, P 57/1	Nr. niveluri:1; S. construita la sol:2 mp; S. construita desfasurata:2 mp;

**B. Partea II. Proprietari și acte**

Inscrieri privitoare la dreptul de proprietate și alte drepturi reale		Referințe
<b>0 / 19/05/2022</b>		
Act Administrativ nr. CONTRACT DE CONCESIUNE:6, din 20/06/2005 emis de MEC SI FDFEE ELECTRICA OLTENIA (Actul aditional nr. 1 la Contractul de concesiune nr. 6 din 20.06.2005 emis de Ministerul Economiei si Comertului; Actul aditional nr. 2 la Contractul de concesiune nr. 6 din 20.06.2005 emis de Ministerul Economiei si Comertului; Decizia nr. 139 din 08.02.2017 emisa de Autoritatea Nationala de Reglementare in Domeniul Energiei; Licenta nr. 1588 din 08.02.2017 emisa de Autoritatea Nationala de Reglementare in Domeniul Energiei; Lista detaliata a instalatiilor de distributie ale sucursalelor SC Electrica Oltenia nr. 1433 din 01.07.2002 emisa de S.C. ELECTRICA S.A. S.D.F.E.E. OLTENIA );		
B1	Intabulare, drept de PROPRIETATE, dobandit prin Conventie, cota actuala 1/1, cota initiala 1/1 1) <b>STATUL ROMAN - DOMENIUL PUBLIC</b> , CIF:9999999999999, LIPSA CUI	A1
Act Administrativ nr. CONTRACT DE CONCESIUNE:6, din 20/06/2005 emis de MEC SI FDFEE ELECTRICA OLTENIA;		
B2	Intabulare, drept de CONCESIUNE, dobandit prin Conventie, cota actuala 1/1, cota initiala 1/1 1) <b>SC DISTRIBUTIE ENERGIE OLTENIA SA</b> , CIF:14491102	A1
Act Normativ nr. LEGEA 7-ART.12 ALIN.14, din 13/03/1996 emis de PARLAMENTUL ROMANIEI;		
B3	Intabulare, drept de PROPRIETATE, dobandit prin Lege, cota actuala 1/1, cota initiala 1/1 1) <b>STATUL ROMAN - DOMENIUL PUBLIC</b> , CIF:9999999999999, LIPSA CUI	A1.1

**C. Partea III. SARCINI .**

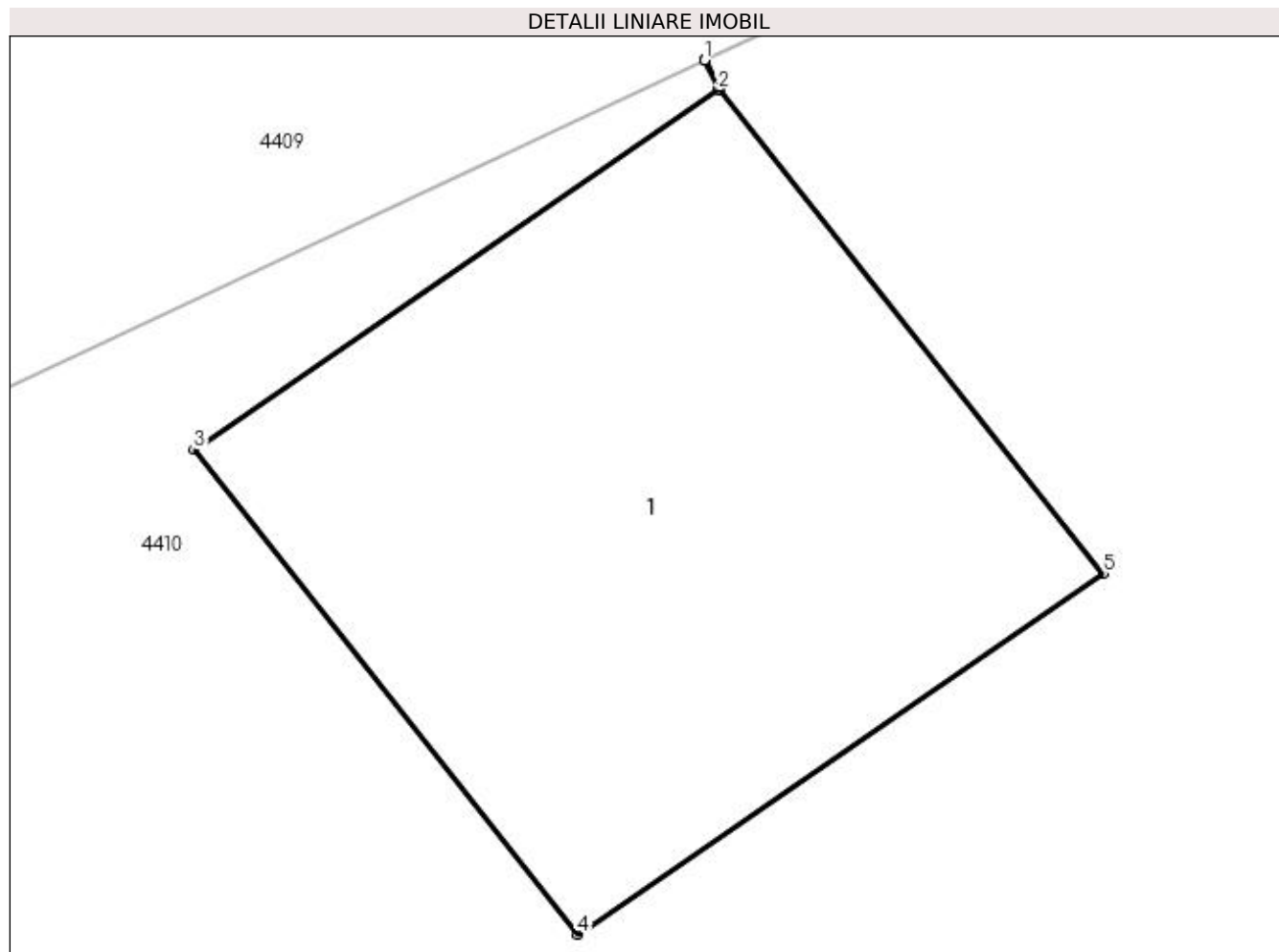
Inscrieri privind dezmembramintele dreptului de proprietate, drepturi reale de garanție și sarcini	Referințe
NU SUNT	

## Anexa Nr. 1 La Partea I

## Teren

Nr cadastral	Suprafața (mp)*	Observații / Referințe
	Din acte: 0 Masurata: 2	STALP 86 - LEA 110 kV BAILESTI-BASARABI-TURNATORIE 2

\* Suprafața este determinată în planul de proiecție Stereo 70.



## Date referitoare la teren

Crt	Categorie folosință	Intra vilan	Suprafața (mp)	Tarla	Parcelă	Nr. topo	Observații / Referințe
1	curți constructii	NU	2	61	57/1	-	

## Date referitoare la construcții

Crt	Număr	Destinație construcție	Supraf. (mp)	Situație juridică	Observații / Referințe
A1.1		construcții industriale și edilitare	2	Cu acte	Nr. niveluri:1; S. construita la sol:2 mp; S. construita desfasurata:2 mp;

## Lungime Segmente

1) Valorile lungimilor segmentelor sunt obținute din proiecție în plan.

Punct început	X / Y	Punct sfârșit	X / Y	Lungime segment (** (m)
1	353.267,081 284.346,705	2	353.267,11 284.346,643	0.068
2	353.267,11 284.346,643	3	353.266,012 284.345,889	1.332
3	353.266,012 284.345,889	4	353.266,816 284.344,875	1.294

Punct început	X / Y	Punct sfârșit	X / Y	Lungime segment (** (m)
4	353.266,816 284.344,875	5	353.267,916 284.345,63	1.334
5	353.267,916 284.345,63	6	353.267,112 284.346,644	1.294
6	353.267,112 284.346,644	7	353.267,083 284.346,706	0.068
7	353.267,083 284.346,706	1	353.267,081 284.346,705	0.002

\*\* Lungimile segmentelor sunt determinate în planul de proiecție Stereo 70 și sunt rotunjite la 1 milimetru.

\*\*\* Distanța dintre puncte este formată din segmente cumulate ce sunt mai mici decât valoarea 1 milimetru.



**DATE DESPRE IMOBILUL NR. 4412**

Oficiul de Cadastru și Publicitate Imobiliară DOLJ  
Biroul de Cadastru și Publicitate Imobiliară Craiova

**A. Partea I. Descrierea imobilului**

TEREN Extravilan

Adresa: Jud. Dolj, T 61, P 59

Nr. Crt	Nr cadastral Nr. topografic	Suprafața* (mp)	Observații / Referințe
A1	31169	Din acte: 2.700 Masurata: 2.518	Sector cadastral:19 Teren neimprejmut;

**B. Partea II. Proprietari și acte**

Inscrieri privitoare la dreptul de proprietate și alte drepturi reale	Referințe
<b>79234 / 07/07/2015</b>	
Hotarare Judecatoreasca nr. SC:1096, din 01/07/2011 emis de JUDECATORIA CALAFAT ;	
B1	A1
Intabulare, drept de PROPRIETATE, dobandit prin Hotarare Judecatoreasca, cota actuala 1/1, cota initiala 1/1	
1) SC ROMTEAM PROD SRL , CIF:15402740	

**C. Partea III. SARCINI .**

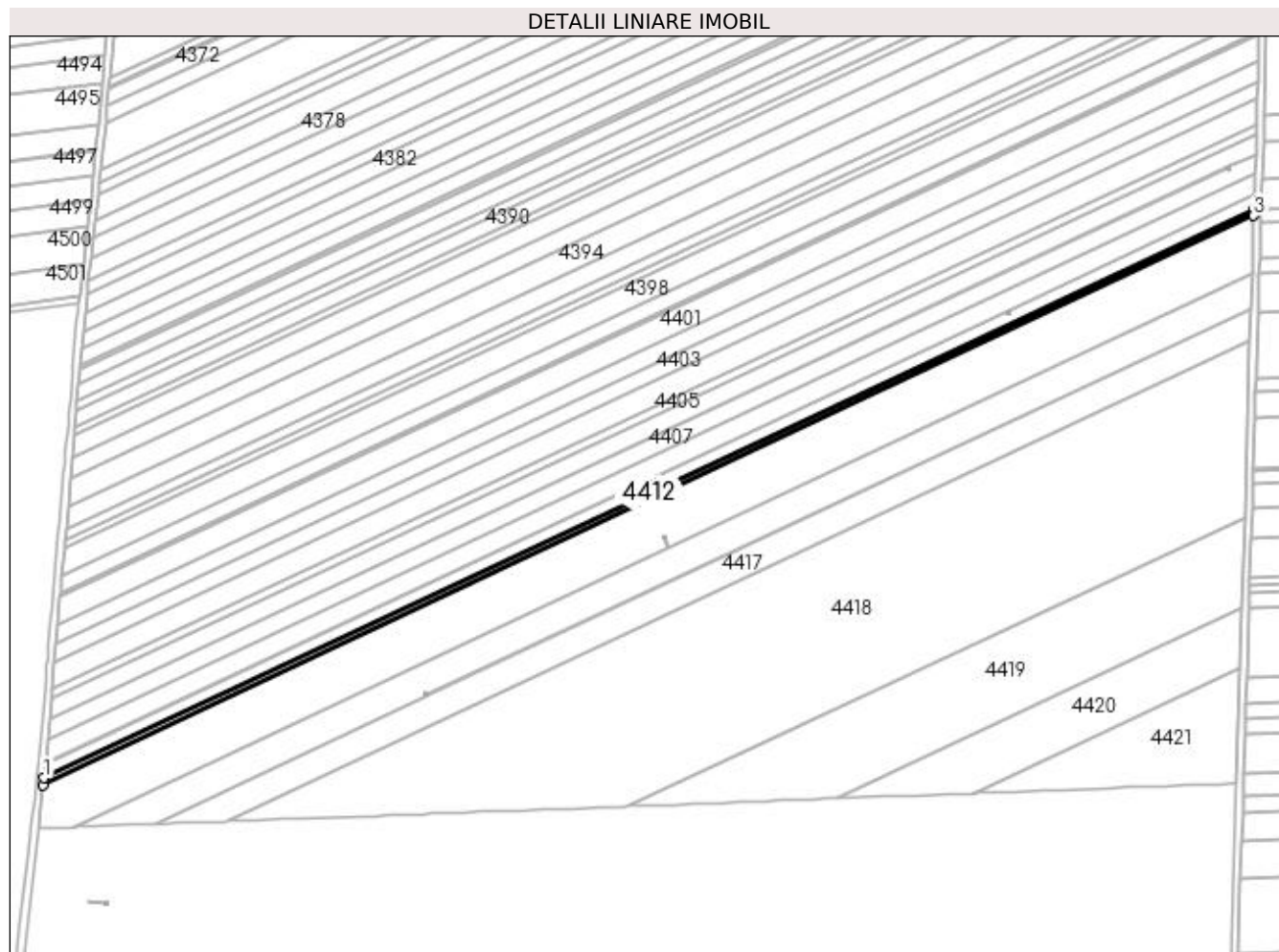
Inscrieri privind dezmembramintele dreptului de proprietate, drepturi reale de garanție și sarcini	Referințe
NU SUNT	

## Anexa Nr. 1 La Partea I

## Teren

Nr cadastral	Suprafața (mp)*	Observații / Referințe
31169	Din acte: 2.700 Masurata: 2.518	

\* Suprafața este determinată în planul de proiecție Stereo 70.



## Date referitoare la teren

Crt	Categorie folosință	Intra vilan	Suprafața (mp)	Tarla	Parcelă	Nr. topo	Observații / Referințe
1	arabil	NU	2.518	61	59	-	

## Lungime Segmente

1) Valorile lungimilor segmentelor sunt obținute din proiecție în plan.

Punct început	X / Y	Punct sfârșit	X / Y	Lungime segment (** (m)
1	352.729,544 284.086,415	2	352.729,094 284.082,469	3.972
2	352.729,094 284.082,469	3	353.403,46 284.399,398	745.126
3	353.403,46 284.399,398	4	353.403,576 284.403,188	3.792
4	353.403,576 284.403,188	1	352.729,544 284.086,415	744.758

**\*\* Lungimile segmentelor sunt determinate în planul de proiecție Stereo 70 și sunt rotunjite la 1 milimetru.**

**\*\*\* Distanța dintre puncte este formată din segmente cumulate ce sunt mai mici decât valoarea 1 milimetru.**





**DATE DESPRE IMOBILUL NR. 4413**

Oficiul de Cadastru și Publicitate Imobiliară DOLJ  
Biroul de Cadastru și Publicitate Imobiliară Craiova

**A. Partea I. Descrierea imobilului**

TEREN Extravilan

Adresa: Jud. Dolj, T 61, P 60

Nr. Crt	Nr cadastral Nr. topografic	Suprafața* (mp)	Observații / Referințe
A1	30885	Din acte: 22.500 Masurata: 20.988	Sector cadastral:19 Teren neimprejmuit;

**B. Partea II. Proprietari și acte**

Inscrieri privitoare la dreptul de proprietate și alte drepturi reale		Referințe
<b>100470 / 25/08/2014</b>		
Act Notarial nr. CVC:1657, din 22/08/2014 emis de NP STOENESCU FLOREA ;		
B1	Intabulare, drept de PROPRIETATE, dobandit prin Conventie, cota actuala 19/20, cota initiala 19/20 1) BICU LAURENTIU	A1
<b>31077 / 03/03/2016</b>		
Act Notarial nr. ACT DE PARTAJ VOLUNTAR:790, din 19/02/2016 emis de Floricel MIHAI-MARIAN ;		
B2	Intabulare, drept de PROPRIETATE, dobandit prin Iesire Din Indiviziune, cota actuala 1/20, cota initiala 1/20 1) BICU LAURENTIU	A1

**C. Partea III. SARCINI .**

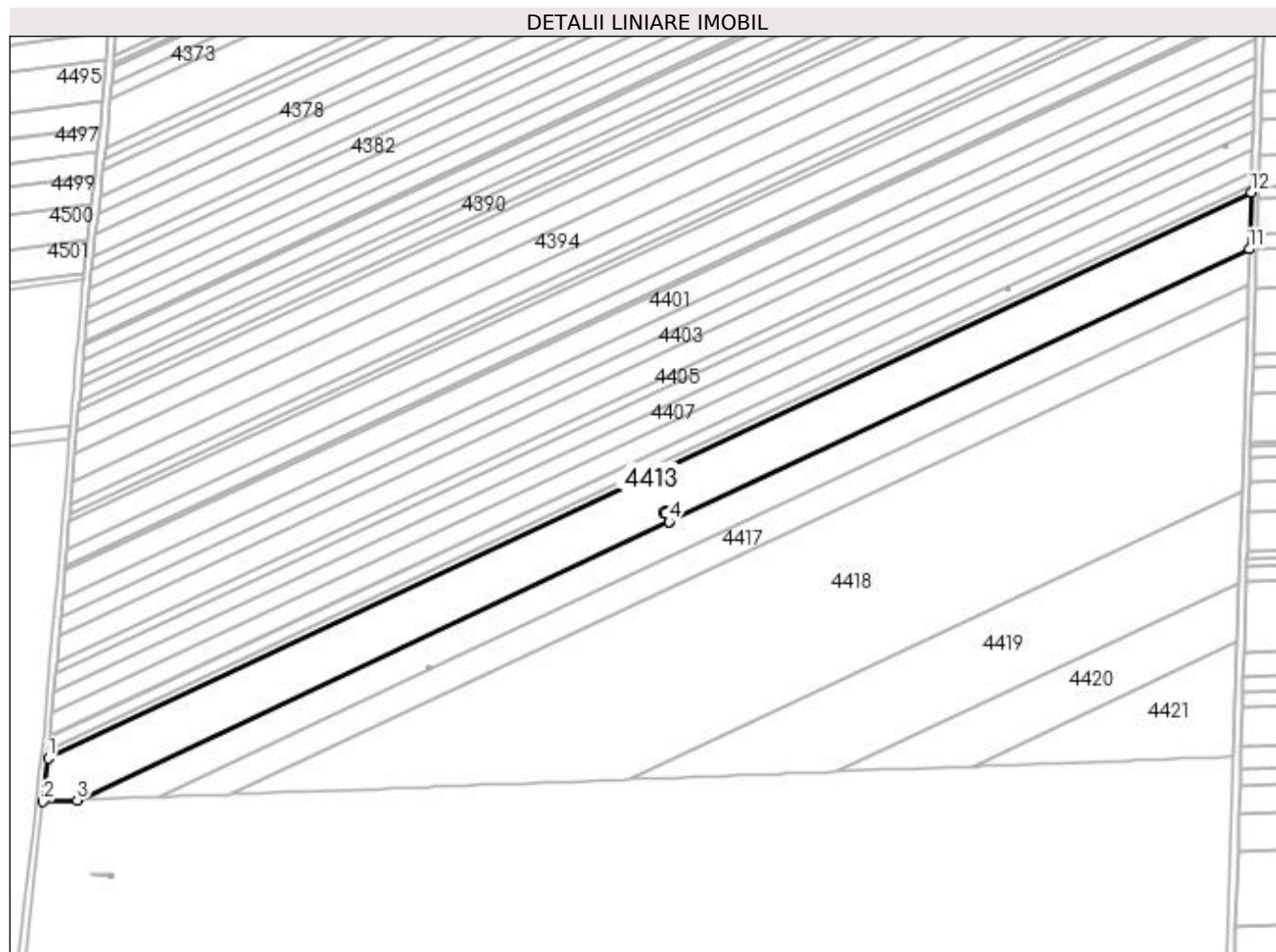
Inscrieri privind dezmembramintele dreptului de proprietate, drepturi reale de garanție și sarcini	Referințe
NU SUNT	

## Anexa Nr. 1 La Partea I

## Teren

Nr cadastral	Suprafața (mp)*	Observații / Referințe
30885	Din acte: 22.500 Masurata: 20.988	

\* Suprafața este determinată în planul de proiecție Stereo 70.



## Date referitoare la teren

Crt	Categorie folosință	Intra vilan	Suprafața (mp)	Tarla	Parcelă	Nr. topo	Observații / Referințe
1	arabil	NU	20.988	61	60	-	

## Lungime Segmente

1) Valorile lungimilor segmentelor sunt obținute din proiecție în plan.

Punct început	X / Y	Punct sfârșit	X / Y	Lungime segment (** (m)
1	352.729,094 284.082,469	2	352.726,336 284.058,27	24.356
2	352.726,336 284.058,27	3	352.745,489 284.058,989	19.166
3	352.745,489 284.058,989	4	353.077,105 284.214,837	366.412
4	353.077,105 284.214,837	5	353.074,971 284.219,378	5.017

Punct început	X / Y	Punct sfârșit	X / Y	Lungime segment (** (m)
5	353.074,971 284.219,378	6	353.074,283 284.220,396	1.229
6	353.074,283 284.220,396	7	353.075,581 284.221,082	1.468
7	353.075,581 284.221,082	8	353.076,269 284.220,064	1.229
8	353.076,269 284.220,064	9	353.074,973 284.219,379	1.466
9	353.074,973 284.219,379	10	353.077,107 284.214,838	5.017
10	353.077,107 284.214,838	11	353.402,486 284.367,756	359.521
11	353.402,486 284.367,756	12	353.403,46 284.399,398	31.657
12	353.403,46 284.399,398	1	352.729,094 284.082,469	745.126

\*\* Lungimile segmentelor sunt determinate în planul de proiecție Stereo 70 și sunt rotunjite la 1 milimetru.

\*\*\* Distanța dintre puncte este formată din segmente cumulate ce sunt mai mici decât valoarea 1 milimetru.



**DATE DESPRE IMOBILUL NR. 4414**

Oficiul de Cadastru și Publicitate Imobiliară DOLJ  
Biroul de Cadastru și Publicitate Imobiliară Craiova

**A. Partea I. Descrierea imobilului**

TEREN Extravilan

Adresa: Jud. Dolj, T 61, P 60/1

Nr. Crt	Nr cadastral Nr. topografic	Suprafața* (mp)	Observații / Referințe
A1		Din acte: 0 Masurata: 2	Sector cadastral:19 Teren neimprejmuit; STALP 87 - LEA 110 kV BAILESTI-BASARABI-TURNATORIE 2

**Construcții**

Crt	Nr cadastral Nr. topografic	Adresa	Observații / Referințe
A1.1		Jud. Dolj, T 61, P 60/1	Nr. niveluri:1; S. construita la sol:2 mp; S. construita desfasurata:2 mp;

**B. Partea II. Proprietari și acte**

Inscrieri privitoare la dreptul de proprietate și alte drepturi reale		Referințe
<b>0 / 19/05/2022</b>		
Act Administrativ nr. CONTRACT DE CONCESIUNE:6, din 20/06/2005 emis de MEC SI FDFEE ELECTRICA OLTENIA (Actul aditional nr. 1 la Contractul de concesiune nr. 6 din 20.06.2005 emis de Ministerul Economiei si Comertului; Actul aditional nr. 2 la Contractul de concesiune nr. 6 din 20.06.2005 emis de Ministerul Economiei si Comertului; Decizia nr. 139 din 08.02.2017 emisa de Autoritatea Nationala de Reglementare in Domeniul Energiei; Licenta nr. 1588 din 08.02.2017 emisa de Autoritatea Nationala de Reglementare in Domeniul Energiei; Lista detaliata a instalatiilor de distributie ale sucursalelor SC Electrica Oltenia nr. 1433 din 01.07.2002 emisa de S.C. ELECTRICA S.A. S.D.F.E.E. OLTENIA );		
B1	Intabulare, drept de PROPRIETATE, dobandit prin Conventie, cota actuala 1/1, cota initiala 1/1 1) <b>STATUL ROMAN - DOMENIUL PUBLIC</b> , CIF:9999999999999, LIPSA CUI	A1
Act Administrativ nr. CONTRACT DE CONCESIUNE:6, din 20/06/2005 emis de MEC SI FDFEE ELECTRICA OLTENIA;		
B2	Intabulare, drept de CONCESIUNE, dobandit prin Conventie, cota actuala 1/1, cota initiala 1/1 1) <b>SC DISTRIBUTIE ENERGIE OLTENIA SA</b> , CIF:14491102	A1
Act Normativ nr. LEGEA 7-ART.12 ALIN.14, din 13/03/1996 emis de PARLAMENTUL ROMANIEI;		
B3	Intabulare, drept de PROPRIETATE, dobandit prin Lege, cota actuala 1/1, cota initiala 1/1 1) <b>STATUL ROMAN - DOMENIUL PUBLIC</b> , CIF:9999999999999, LIPSA CUI	A1.1

**C. Partea III. SARCINI .**

Inscrieri privind dezmembramintele dreptului de proprietate, drepturi reale de garanție și sarcini	Referințe
NU SUNT	

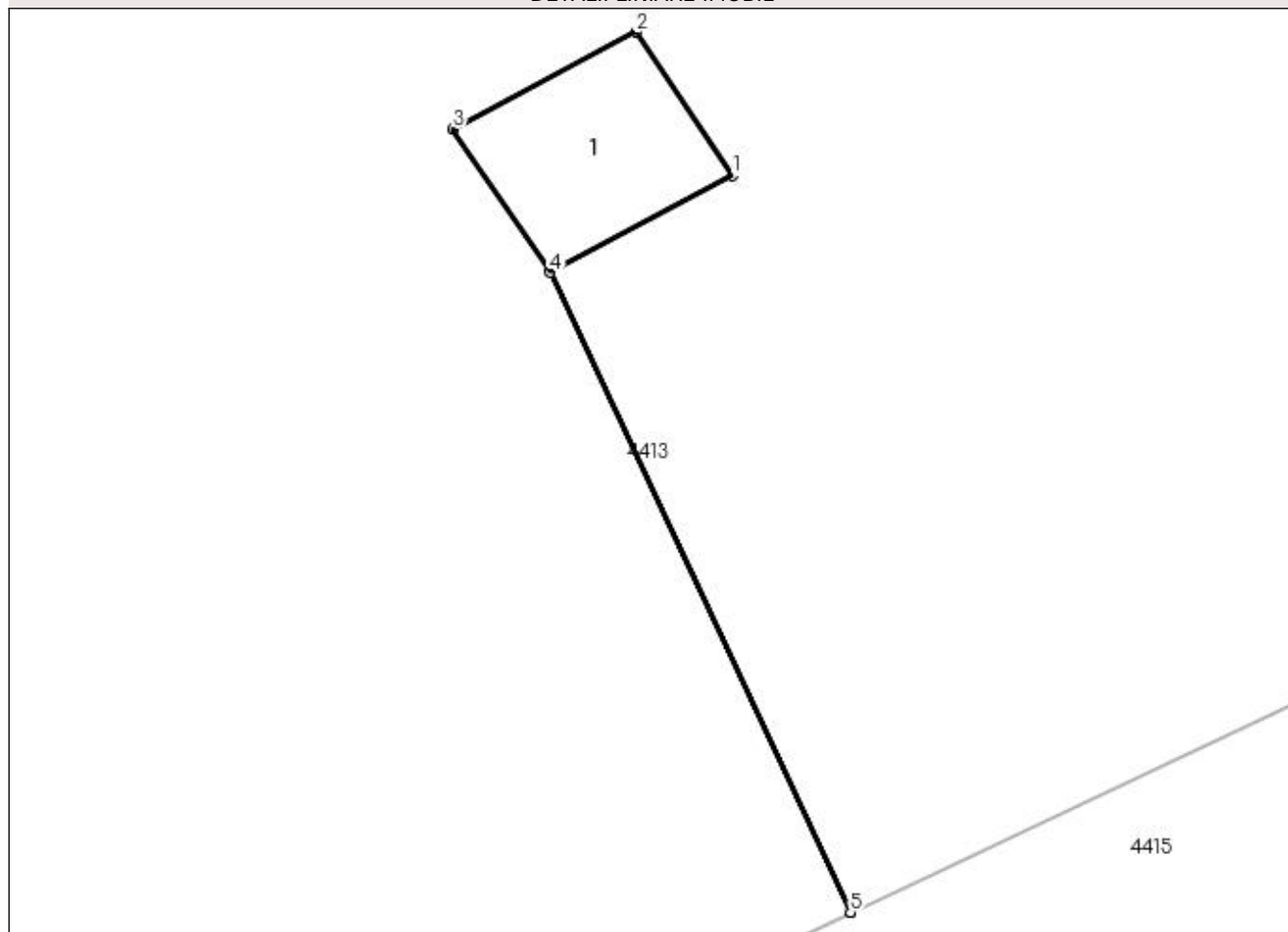
## Anexa Nr. 1 La Partea I

## Teren

Nr cadastral	Suprafața (mp)*	Observații / Referințe
	Din acte: 0 Masurata: 2	STALP 87 - LEA 110 kV BAILESTI-BASARABI-TURNATORIE 2

\* Suprafața este determinată în planul de proiecție Stereo 70.

## DETALII LINIARE IMOBIL



## Date referitoare la teren

Crt	Categorie folosință	Intra vilan	Suprafața (mp)	Tarla	Parcelă	Nr. topo	Observații / Referințe
1	curți constructii	NU	2	61	60/1	-	

## Date referitoare la construcții

Crt	Număr	Destinație construcție	Supraf. (mp)	Situație juridică	Observații / Referințe
A1.1		construcții industriale și edilitare	2	Cu acte	Nr. niveluri:1; S. construita la sol:2 mp; S. construita desfasurata:2 mp;

## Lungime Segmente

1) Valorile lungimilor segmentelor sunt obținute din proiecție în plan.

Punct început	X / Y	Punct sfârșit	X / Y	Lungime segment (** (m)
1	353.076,269 284.220,064	2	353.075,581 284.221,082	1.229
2	353.075,581 284.221,082	3	353.074,283 284.220,396	1.468
3	353.074,283 284.220,396	4	353.074,971 284.219,378	1.229

Punct început	X / Y	Punct sfârșit	X / Y	Lungime segment (** (m)
4	353.074,971 284.219,378	5	353.077,105 284.214,837	5.017
5	353.077,105 284.214,837	6	353.077,107 284.214,838	0.002
6	353.077,107 284.214,838	7	353.074,973 284.219,379	5.017
7	353.074,973 284.219,379	1	353.076,269 284.220,064	1.466

\*\* Lungimile segmentelor sunt determinate în planul de proiecție Stereo 70 și sunt rotunjite la 1 milimetru.

\*\*\* Distanța dintre puncte este formată din segmente cumulate ce sunt mai mici decât valoarea 1 milimetru.





**DATE DESPRE IMOBILUL NR. 4415**

Oficiul de Cadastru și Publicitate Imobiliară DOLJ  
Biroul de Cadastru și Publicitate Imobiliară Craiova

**A. Partea I. Descrierea imobilului**

TEREN Extravilan

Adresa: Jud. Dolj, T 61, P 61

Nr. Crt	Nr cadastral Nr. topografic	Suprafața* (mp)	Observații / Referințe
A1	30648	Din acte: 13.500 Masurata: 12.587	Sector cadastral:19 Teren neimprejmut;

**B. Partea II. Proprietari și acte**

Inscrieri privitoare la dreptul de proprietate și alte drepturi reale		Referințe
<b>124029 / 09/10/2015</b>		
Act Notarial nr. CVC:990, din 25/09/2015 emis de NP RIBA IVANCA ;		
B1	Intabulare, drept de PROPRIETATE, dobandit prin Conventie, cota actuala 1/1, cota initiala 1/1 1) <b>SOCIETATEA MOTAVEN SRL</b> , CIF:34264040	A1

**C. Partea III. SARCINI .**

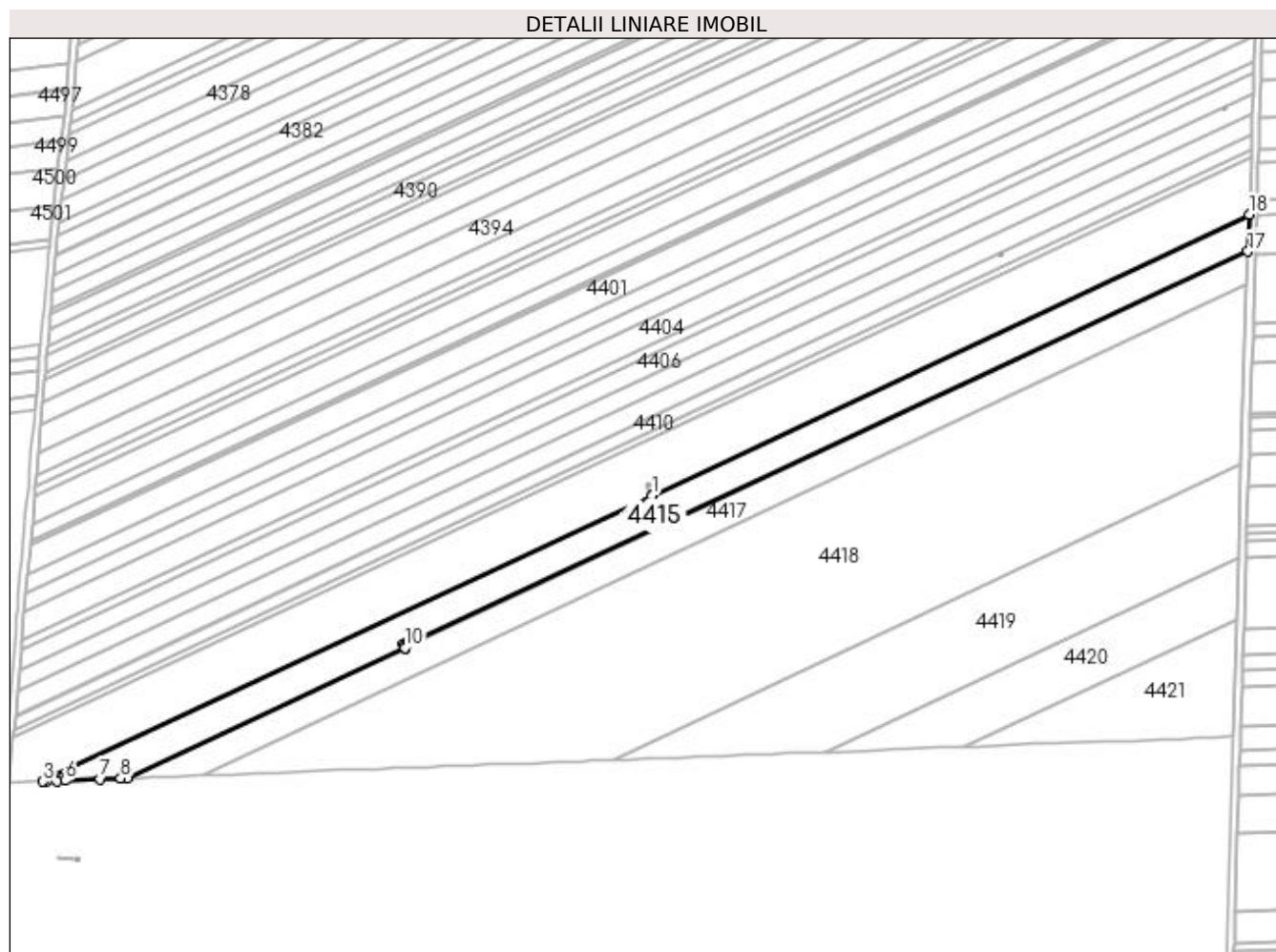
Inscrieri privind dezmembramintele dreptului de proprietate, drepturi reale de garanție și sarcini	Referințe
NU SUNT	

## Anexa Nr. 1 La Partea I

## Teren

Nr cadastral	Suprafața (mp)*	Observații / Referințe
30648	Din acte: 13.500 Masurata: 12.587	

\* Suprafața este determinată în planul de proiecție Stereo 70.



## Date referitoare la teren

Crt	Categorie folosință	Intravilan	Suprafața (mp)	Tarla	Parcelă	Nr. topo	Observații / Referințe
1	arabil	NU	12.587	61	61	-	

## Lungime Segmente

1) Valorile lungimilor segmentelor sunt obținute din proiecție în plan.

Punct început	X / Y	Punct sfârșit	X / Y	Lungime segment (** (m)
1	353.077,107 284.214,838	2	353.077,105 284.214,837	0.002
2	353.077,105 284.214,837	3	352.745,489 284.058,989	366.412
3	352.745,489 284.058,989	4	352.747,355 284.059,059	1.867
4	352.747,355 284.059,059	5	352.752,933 284.059,268	5.582

Punct început	X / Y	Punct sfârșit	X / Y	Lungime segment (** (m)
5	352.752,933 284.059,268	6	352.757,623 284.059,444	4.693
6	352.757,623 284.059,444	7	352.776,619 284.060,158	19.009
7	352.776,619 284.060,158	8	352.787,767 284.060,576	11.156
8	352.787,767 284.060,576	9	352.791,428 284.060,714	3.664
9	352.791,428 284.060,714	10	352.942,53 284.131,727	166.957
10	352.942,53 284.131,727	11	352.942,21 284.132,408	0.752
11	352.942,21 284.132,408	12	352.941,457 284.133,533	1.354
12	352.941,457 284.133,533	13	352.942,588 284.134,232	1.33
13	352.942,588 284.134,232	14	352.943,341 284.133,107	1.354
14	352.943,341 284.133,107	15	352.942,212 284.132,409	1.327
15	352.942,212 284.132,409	16	352.942,532 284.131,727	0.753
16	352.942,532 284.131,727	17	353.401,866 284.347,599	507.532
17	353.401,866 284.347,599	18	353.402,486 284.367,756	20.167
18	353.402,486 284.367,756	1	353.077,107 284.214,838	359.521

\*\* Lungimile segmentelor sunt determinate în planul de proiecție Stereo 70 și sunt rotunjite la 1 milimetru.

\*\*\* Distanța dintre puncte este formată din segmente cumulate ce sunt mai mici decât valoarea 1 milimetru.



**DATE DESPRE IMOBILUL NR. 4416**

Oficiul de Cadastru și Publicitate Imobiliară DOLJ  
Biroul de Cadastru și Publicitate Imobiliară Craiova

**A. Partea I. Descrierea imobilului**

TEREN Extravilan

Adresa: Jud. Dolj, T 61, P 61/1

Nr. Crt	Nr cadastral Nr. topografic	Suprafața* (mp)	Observații / Referințe
A1		Din acte: 0 Masurata: 2	Sector cadastral:19 Teren neimpregmuit; STALP 88 - LEA 110 kV BAILESTI-BASARABI-TURNATORIE 2

**Construcții**

Crt	Nr cadastral Nr. topografic	Adresa	Observații / Referințe
A1.1		Jud. Dolj, T 61, P 61/1	Nr. niveluri:1; S. construita la sol:2 mp; S. construita desfasurata:2 mp;

**B. Partea II. Proprietari și acte**

Inscrieri privitoare la dreptul de proprietate și alte drepturi reale	Referințe
<b>0 / 19/05/2022</b>	
Act Administrativ nr. CONTRACT DE CONCESIUNE:6, din 20/06/2005 emis de MEC SI FDFEE ELECTRICA OLTENIA (Actul aditional nr. 1 la Contractul de concesiune nr. 6 din 20.06.2005 emis de Ministerul Economiei si Comertului; Actul aditional nr. 2 la Contractul de concesiune nr. 6 din 20.06.2005 emis de Ministerul Economiei si Comertului; Decizia nr. 139 din 08.02.2017 emisa de Autoritatea Nationala de Reglementare in Domeniul Energiei; Licenta nr. 1588 din 08.02.2017 emisa de Autoritatea Nationala de Reglementare in Domeniul Energiei; Lista detaliata a instalatiilor de distributie ale sucursalelor SC Electrica Oltenia nr. 1433 din 01.07.2002 emisa de S.C. ELECTRICA S.A. S.D.F.E.E. OLTENIA );	
B1	A1
Intabulare, drept de PROPRIETATE, dobandit prin Conventie, cota actuala 1/1, cota initiala 1/1	
1) <b>STATUL ROMAN - DOMENIUL PUBLIC</b> , CIF:99999999999999, LIPSA CUI	
Act Administrativ nr. CONTRACT DE CONCESIUNE:6, din 20/06/2005 emis de MEC SI FDFEE ELECTRICA OLTENIA;	
B2	A1
Intabulare, drept de CONCESIUNE, dobandit prin Conventie, cota actuala 1/1, cota initiala 1/1	
1) <b>SC DISTRIBUTIE ENERGIE OLTENIA SA</b> , CIF:14491102	
Act Normativ nr. LEGEA 7-ART.12 ALIN.14, din 13/03/1996 emis de PARLAMENTUL ROMANIEI;	
B3	A1.1
Intabulare, drept de PROPRIETATE, dobandit prin Lege, cota actuala 1/1, cota initiala 1/1	
1) <b>STATUL ROMAN - DOMENIUL PUBLIC</b> , CIF:99999999999999, LIPSA CUI	

**C. Partea III. SARCINI .**

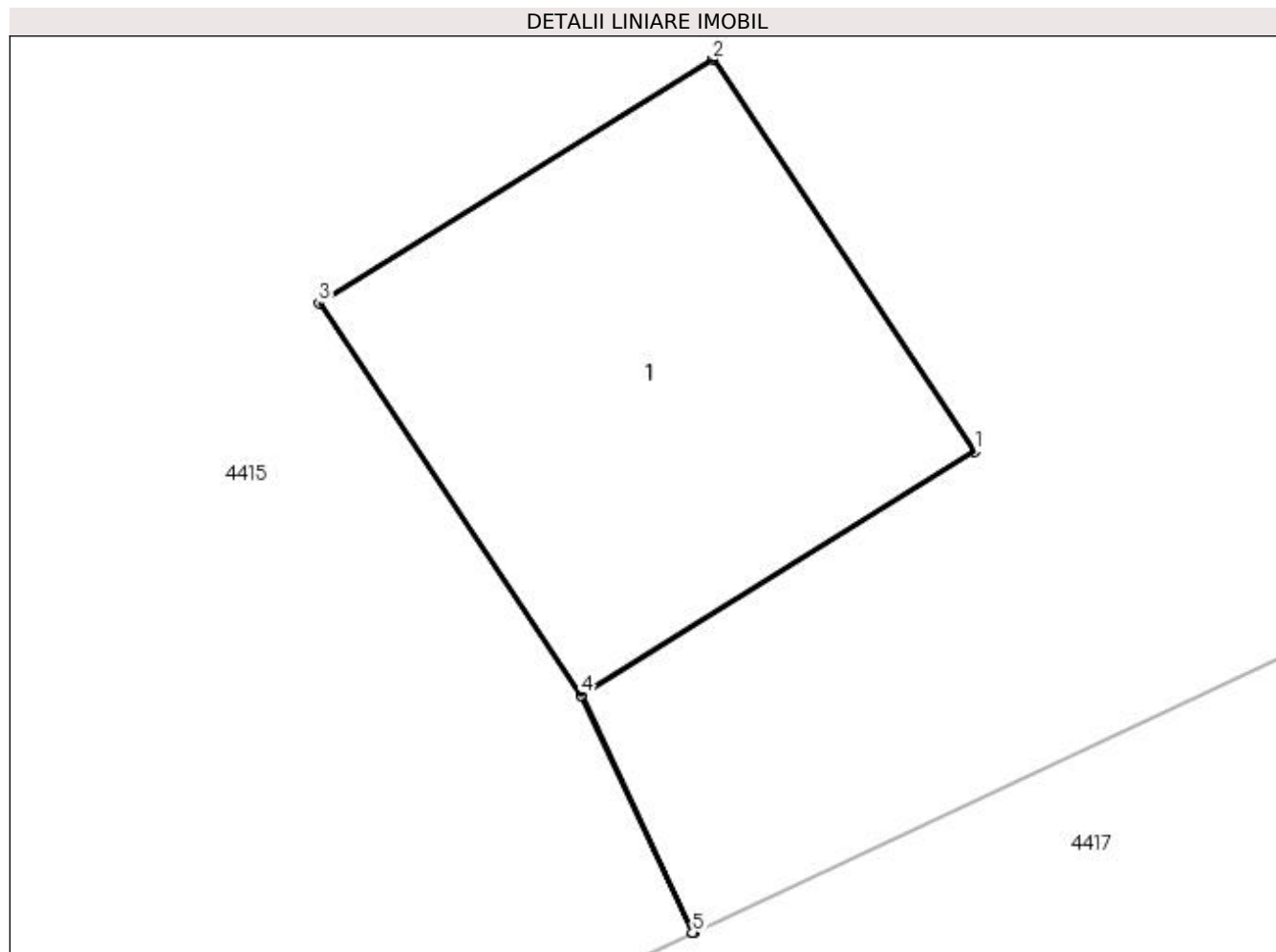
Inscrieri privind dezmembramintele dreptului de proprietate, drepturi reale de garanție și sarcini	Referințe
NU SUNT	

## Anexa Nr. 1 La Partea I

## Teren

Nr cadastral	Suprafața (mp)*	Observații / Referințe
	Din acte: 0 Masurata: 2	STALP 88 - LEA 110 kV BAILESTI-BASARABI-TURNATORIE 2

\* Suprafața este determinată în planul de proiecție Stereo 70.



## Date referitoare la teren

Crt	Categorie folosință	Intra vilan	Suprafața (mp)	Tarla	Parcelă	Nr. topo	Observații / Referințe
1	curți constructii	NU	2	61	61/1	-	

## Date referitoare la construcții

Crt	Număr	Destinație construcție	Supraf. (mp)	Situație juridică	Observații / Referințe
A1.1		construcții industriale și edilitare	2	Cu acte	Nr. niveluri:1; S. construita la sol:2 mp; S. construita desfasurata:2 mp;

## Lungime Segmente

1) Valorile lungimilor segmentelor sunt obținute din proiecție în plan.

Punct început	X / Y	Punct sfârșit	X / Y	Lungime segment (** (m)
1	352.943,341 284.133,107	2	352.942,588 284.134,232	1.354
2	352.942,588 284.134,232	3	352.941,457 284.133,533	1.33
3	352.941,457 284.133,533	4	352.942,21 284.132,408	1.354

Punct început	X / Y	Punct sfârșit	X / Y	Lungime segment (** (m)
4	352.942,21 284.132,408	5	352.942,53 284.131,727	0.752
5	352.942,53 284.131,727	6	352.942,532 284.131,727	0.002
6	352.942,532 284.131,727	7	352.942,212 284.132,409	0.753
7	352.942,212 284.132,409	1	352.943,341 284.133,107	1.327

\*\* Lungimile segmentelor sunt determinate în planul de proiecție Stereo 70 și sunt rotunjite la 1 milimetru.

\*\*\* Distanța dintre puncte este formată din segmente cumulate ce sunt mai mici decât valoarea 1 milimetru.





**DATE DESPRE IMOBILUL NR. 4417**

Oficiul de Cadastru și Publicitate Imobiliară DOLJ  
Biroul de Cadastru și Publicitate Imobiliară Craiova

**A. Partea I. Descrierea imobilului**

TEREN Extravilan

Adresa: Jud. Dolj, T 61, P 62

Nr. Crt	Nr cadastral Nr. topografic	Suprafața* (mp)	Observații / Referințe
A1	31347	Din acte: 16.500 Masurata: 10.469	Sector cadastral:19 Teren neimpregmuit;

**B. Partea II. Proprietari și acte**

Inscrieri privitoare la dreptul de proprietate și alte drepturi reale		Referințe
<b>112358 / 17/09/2015</b>		
Hotarare Judecatoreasca nr. SC:1010, din 13/05/2014 emis de JUDECATORIA CALAFAT (dosar nr 776/201/2014; );		
B1	Intabulare, drept de PROPRIETATE, dobandit prin Hotarare Judecatoreasca, cota actuala 19/20, cota initiala 19/20 1) BICU LAURENTIU	A1
<b>29559 / 02/03/2016</b>		
Act Notarial nr. ACT DE PARTAJ VOLUNTAR:790, din 19/02/2016 emis de Floricel MIHAI-MARIAN ;		
B2	Intabulare, drept de PROPRIETATE, dobandit prin Iesire Din Indiviziune, cota actuala 1/20, cota initiala 1/20 1) BICU LAURENTIU	A1

**C. Partea III. SARCINI .**

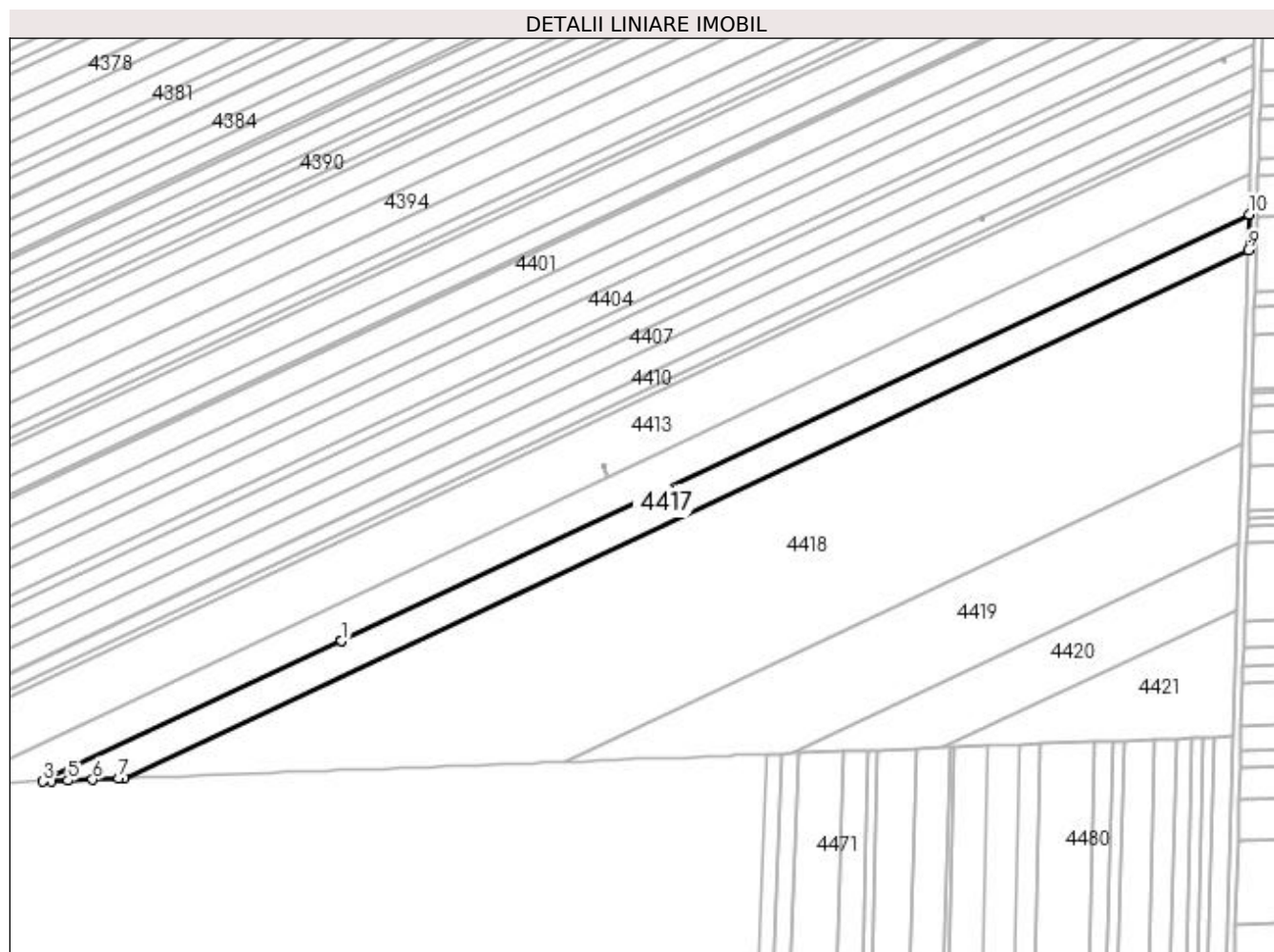
Inscrieri privind dezmembramintele dreptului de proprietate, drepturi reale de garanție și sarcini	Referințe
NU SUNT	

## Anexa Nr. 1 La Partea I

## Teren

Nr cadastral	Suprafața (mp)*	Observații / Referințe
31347	Din acte: 16.500 Masurata: 10.469	

\* Suprafața este determinată în planul de proiecție Stereo 70.



## Date referitoare la teren

Crt	Categorie folosință	Intravilan	Suprafața (mp)	Tarla	Parcelă	Nr. topo	Observații / Referințe
1	arabil	NU	10.469	61	62	-	

## Lungime Segmente

1) Valorile lungimilor segmentelor sunt obținute din proiecție în plan.

Punct început	X / Y	Punct sfârșit	X / Y	Lungime segment (** (m)
1	352.942,532 284.131,727	2	352.942,53 284.131,727	0.002
2	352.942,53 284.131,727	3	352.791,428 284.060,714	166.957
3	352.791,428 284.060,714	4	352.795,378 284.060,862	3.953
4	352.795,378 284.060,862	5	352.804,089 284.061,189	8.717

Punct început	X / Y	Punct sfârșit	X / Y	Lungime segment (** (m)
5	352.804,089 284.061,189	6	352.816,466 284.061,653	12.386
6	352.816,466 284.061,653	7	352.829,849 284.062,156	13.392
7	352.829,849 284.062,156	8	352.832,487 284.062,255	2.64
8	352.832,487 284.062,255	9	353.401,312 284.329,583	628.511
9	353.401,312 284.329,583	10	353.401,866 284.347,599	18.025
10	353.401,866 284.347,599	1	352.942,532 284.131,727	507.532

\*\* Lungimile segmentelor sunt determinate în planul de proiecție Stereo 70 și sunt rotunjite la 1 milimetru.

\*\*\* Distanța dintre puncte este formată din segmente cumulate ce sunt mai mici decât valoarea 1 milimetru.



**DATE DESPRE IMOBILUL NR. 4418**

Oficiul de Cadastru și Publicitate Imobiliară DOLJ  
Biroul de Cadastru și Publicitate Imobiliară Craiova

**A. Partea I. Descrierea imobilului**

TEREN Extravilan

Adresa: Jud. Dolj, T 61, P 60

Nr. Crt	Nr cadastral Nr. topografic	Suprafața* (mp)	Observații / Referințe
A1	30832	44.000	Sector cadastral:19 Teren neimprejmuit;

**B. Partea II. Proprietari și acte**

Inscrieri privitoare la dreptul de proprietate și alte drepturi reale	Referințe
<b>93917 / 10/08/2015</b>	
Act Notarial nr. CONTRACT DE DONATIE:1629, din 24/07/2015 emis de Zavoi Aurelian Paul ;	
B1	A1
Intabulare, drept de PROPRIETATE, dobandit prin Conventie, cota actuala 1/1, cota initiala 1/1	
1) ASOCIATIA AGRICOLA ICONOM , CIF:99999999999999, LIPSA CUI	

**C. Partea III. SARCINI .**

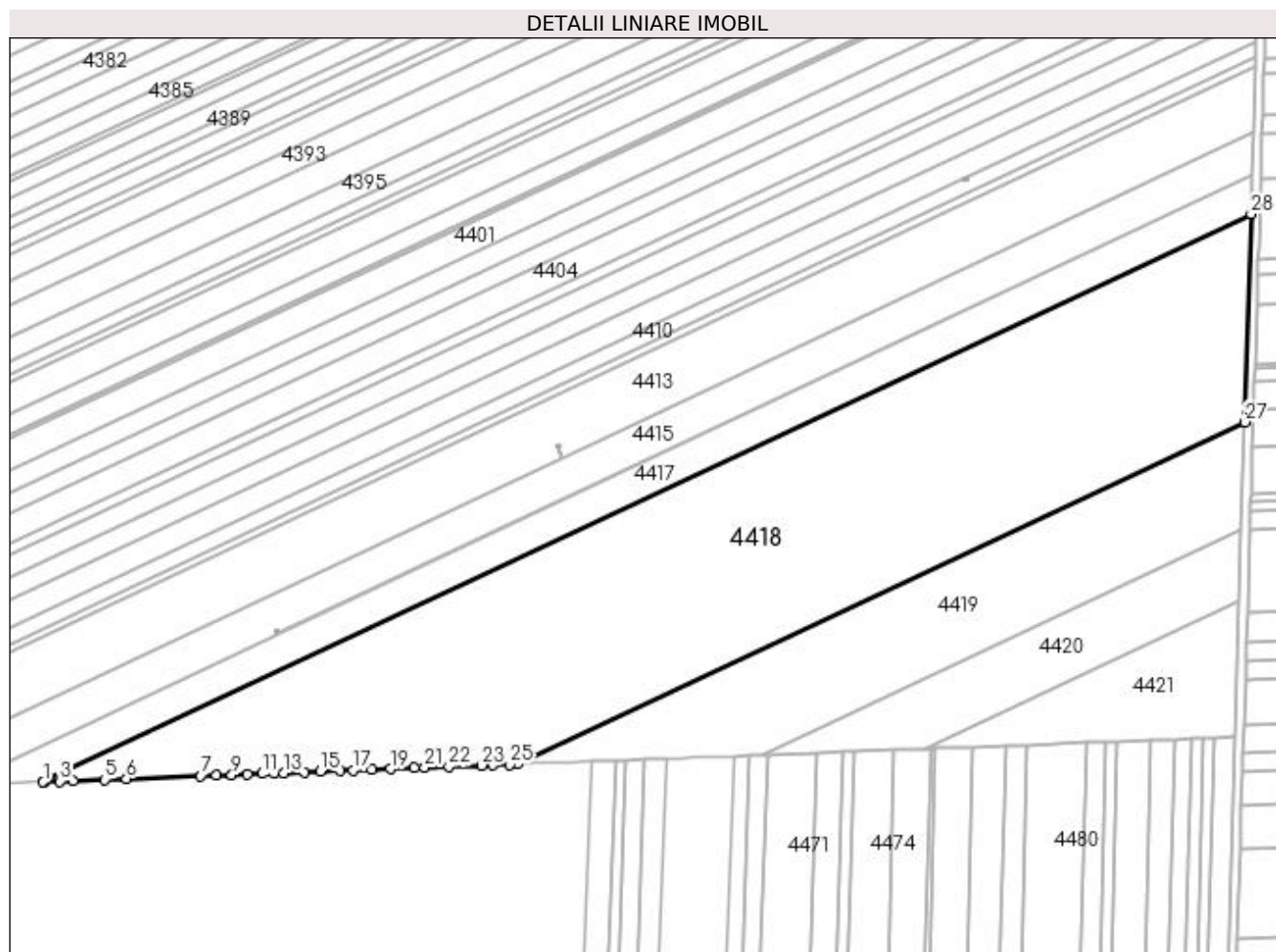
Inscrieri privind dezmembramintele dreptului de proprietate, drepturi reale de garanție și sarcini	Referințe
NU SUNT	

## Anexa Nr. 1 La Partea I

## Teren

Nr cadastral	Suprafața (mp)*	Observații / Referințe
30832	44.000	

\* Suprafața este determinată în planul de proiecție Stereo 70.



## Date referitoare la teren

Crt	Categorie folosință	Intravilan	Suprafața (mp)	Tarla	Parcelă	Nr. topo	Observații / Referințe
1	arabil	NU	44.000	61	60	-	

## Lungime Segmente

1) Valorile lungimilor segmentelor sunt obținute din proiecție în plan.

Punct început	X / Y	Punct sfârșit	X / Y	Lungime segment (** (m)
1	352.832,487 284.062,255	2	352.833,038 284.062,276	0.551
3	352.840,311 284.062,549	4	352.846,692 284.062,788	6.385
5	352.861,437 284.063,342	6	352.871,715 284.063,728	10.285
7	352.906,57 284.065,036	8	352.913,924 284.065,312	7.359
9	352.921,277 284.065,588	10	352.928,678 284.065,866	7.406

Punct început	X / Y	Punct sfârșit	X / Y	Lungime segment (** (m)
2	352.833,038 284.062,276	3	352.840,311 284.062,549	7.278
4	352.846,692 284.062,788	5	352.861,437 284.063,342	14.755
6	352.871,715 284.063,728	7	352.906,57 284.065,036	34.88
8	352.913,924 284.065,312	9	352.921,277 284.065,588	7.358
10	352.928,678 284.065,866	11	352.935,523 284.066,123	6.85

Punct început	X / Y	Punct sfârșit	X / Y	Lungime segment (** (m)
11	352.935,523 284.066,123	12	352.941,225 284.066,337	5.706
13	352.945,79 284.066,508	14	352.955,497 284.066,873	9.714
15	352.963,106 284.067,158	16	352.972,361 284.067,506	9.262
17	352.978,442 284.067,734	18	352.987,31 284.068,067	8.874
19	352.996,164 284.068,399	20	353.007,166 284.068,812	11.01
21	353.012,237 284.069,003	22	353.023,72 284.069,434	11.491
23	353.039,126 284.070,012	24	353.044,358 284.070,209	5.236
25	353.052,269 284.070,506	26	353.055,79 284.070,638	3.523
27	353.398,297 284.231,605	28	353.401,312 284.329,583	98.024

Punct început	X / Y	Punct sfârșit	X / Y	Lungime segment (** (m)
12	352.941,225 284.066,337	13	352.945,79 284.066,508	4.568
14	352.955,497 284.066,873	15	352.963,106 284.067,158	7.614
16	352.972,361 284.067,506	17	352.978,442 284.067,734	6.085
18	352.987,31 284.068,067	19	352.996,164 284.068,399	8.86
20	353.007,166 284.068,812	21	353.012,237 284.069,003	5.075
22	353.023,72 284.069,434	23	353.039,126 284.070,012	15.417
24	353.044,358 284.070,209	25	353.052,269 284.070,506	7.917
26	353.055,79 284.070,638	27	353.398,297 284.231,605	378.446
28	353.401,312 284.329,583	1	352.832,487 284.062,255	628.511

\*\* Lungimile segmentelor sunt determinate în planul de proiecție Stereo 70 și sunt rotunjite la 1 milimetru.

\*\*\* Distanța dintre puncte este formată din segmente cumulate ce sunt mai mici decât valoarea 1 milimetru.





**DATE DESPRE IMOBILUL NR. 4419**

Oficiul de Cadastru și Publicitate Imobiliară DOLJ  
 Biroul de Cadastru și Publicitate Imobiliară Craiova

**A. Partea I. Descrierea imobilului**

TEREN Extravilan

Adresa: Jud. Dolj, T 61, P 64

Nr. Crt	Nr cadastral Nr. topografic	Suprafața* (mp)	Observații / Referințe
A1	30450	Din acte: 15.200 Masurata: 14.177	Sector cadastral:19 Teren neimprejmuit;

**B. Partea II. Proprietari și acte**

Inscrieri privitoare la dreptul de proprietate și alte drepturi reale		Referințe
<b>103527 / 04/12/2012</b>		
Act Notarial nr. CVC:645, din 05/07/2011 emis de GIURCAN GABRIELA (act notarial nr. act aditional nr. 1173/28-11-2012 emis de GIURCAN GABRIELA);		
B1	Intabulare, drept de PROPRIETATE, dobandit prin Conventie, cota actuala 1/1, cota initiala 1/1	A1
	1) <b>BICU LAURENTIU INTREPRINDERE INDIVIDUALA</b> , CIF:99999999999999, LIPSA CUI	

**C. Partea III. SARCINI .**

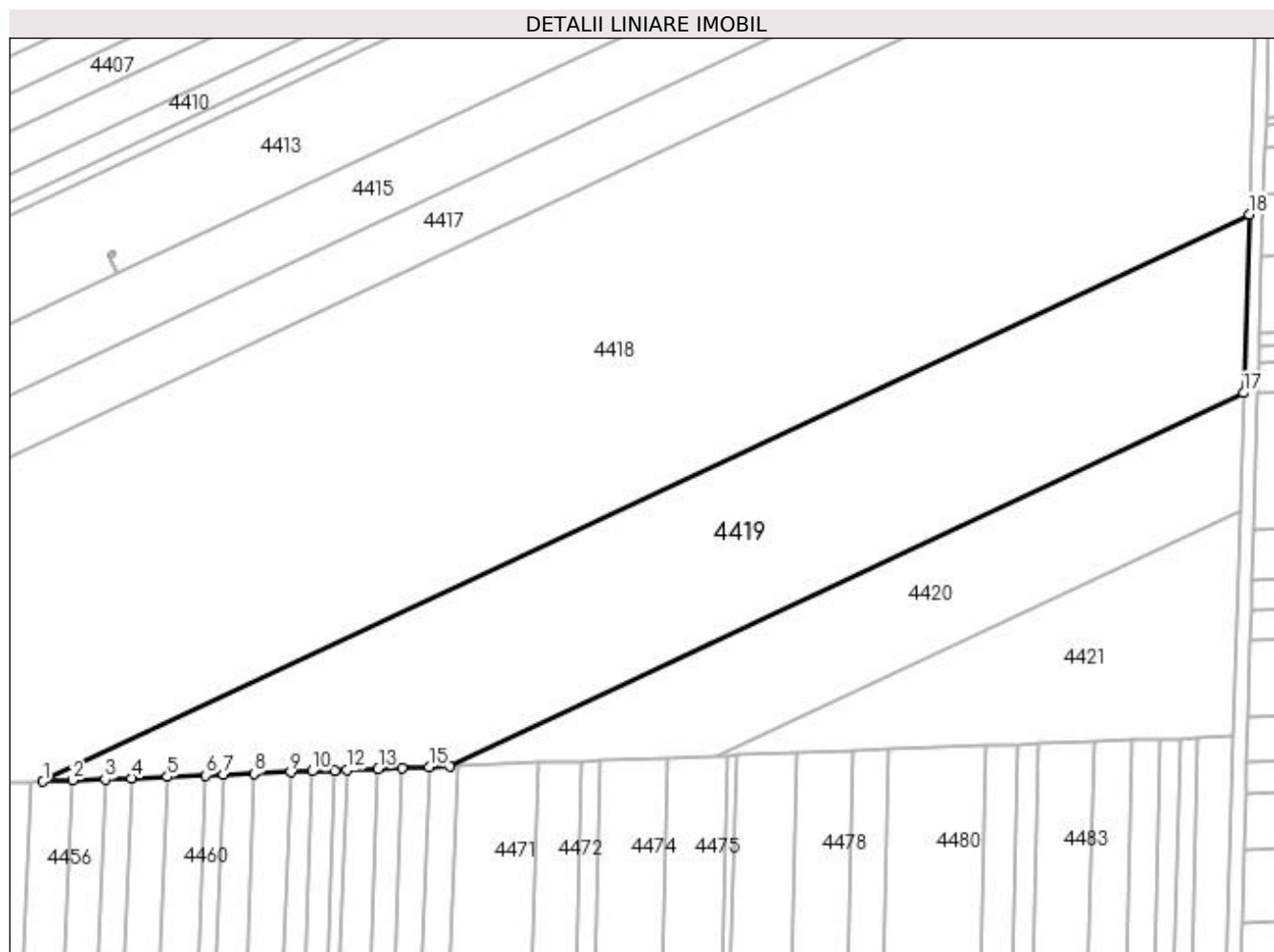
Inscrieri privind dezmembramintele dreptului de proprietate, drepturi reale de garanție și sarcini	Referințe
NU SUNT	

## Anexa Nr. 1 La Partea I

## Teren

Nr cadastral	Suprafața (mp)*	Observații / Referințe
30450	Din acte: 15.200 Masurata: 14.177	

\* Suprafața este determinată în planul de proiecție Stereo 70.



## Date referitoare la teren

Crt	Categorie folosință	Intra vilan	Suprafața (mp)	Tarla	Parcelă	Nr. topo	Observații / Referințe
1	arabil	NU	14.177	61	64	-	

## Lungime Segmente

1) Valorile lungimilor segmentelor sunt obținute din proiecție în plan.

Punct început	X / Y	Punct sfârșit	X / Y	Lungime segment (** (m)
1	353.055,79 284.070,638	2	353.064,117 284.070,95	8.333
2	353.064,117 284.070,95	3	353.073,457 284.071,301	9.347
3	353.073,457 284.071,301	4	353.080,858 284.071,579	7.406
4	353.080,858 284.071,579	5	353.091,066 284.071,962	10.215

Punct început	X / Y	Punct sfârșit	X / Y	Lungime segment (** (m)
5	353.091,066 284.071,962	6	353.101,902 284.072,369	10.844
6	353.101,902 284.072,369	7	353.107,006 284.072,56	5.108
7	353.107,006 284.072,56	8	353.115,682 284.072,886	8.682
8	353.115,682 284.072,886	9	353.126,074 284.073,276	10.399
9	353.126,074 284.073,276	10	353.132,198 284.073,506	6.128
10	353.132,198 284.073,506	11	353.138,578 284.073,746	6.385
11	353.138,578 284.073,746	12	353.142,023 284.073,875	3.447
12	353.142,023 284.073,875	13	353.150,955 284.074,21	8.938
13	353.150,955 284.074,21	14	353.157,674 284.074,463	6.724
14	353.157,674 284.074,463	15	353.165,409 284.074,753	7.74
15	353.165,409 284.074,753	16	353.171,225 284.074,971	5.82
16	353.171,225 284.074,971	17	353.396,739 284.180,955	249.177
17	353.396,739 284.180,955	18	353.398,297 284.231,605	50.674
18	353.398,297 284.231,605	1	353.055,79 284.070,638	378.446

\*\* Lungimile segmentelor sunt determinate în planul de proiecție Stereo 70 și sunt rotunjite la 1 milimetru.

\*\*\* Distanța dintre puncte este formată din segmente cumulate ce sunt mai mici decât valoarea 1 milimetru.



**DATE DESPRE IMOBILUL NR. 4420**

Oficiul de Cadastru și Publicitate Imobiliară DOLJ  
Biroul de Cadastru și Publicitate Imobiliară Craiova

**A. Partea I. Descrierea imobilului**

TEREN Extravilan

Adresa: Jud. Dolj, T 61, P 65

Nr. Crt	Nr cadastral Nr. topografic	Suprafața* (mp)	Observații / Referințe
A1	30700	Din acte: 6.600 Masurata: 6.156	Sector cadastral:19 Teren neimprejmut;

**B. Partea II. Proprietari și acte**

Inscrieri privitoare la dreptul de proprietate și alte drepturi reale		Referințe
<b>6059 / 24/01/2013</b>		
Hotarare Judecatoreasca nr. SC:1982, din 27/10/2011 emis de JUDECATORIA CALAFAT (Incheiere din 05.12.2011 in Dosar nr. 3060/201/2011 emisa de Judecatoria Calafat .);		
B1	Intabulare, drept de PROPRIETATE, dobandit prin Hotarare Judecatoreasca, cota actuala 19/20, cota initiala 19/20 1) BICU LAURENTIU	A1
<b>29515 / 01/03/2016</b>		
Act Notarial nr. ACT DE PARTAJ VOLUNTAR:790, din 19/02/2016 emis de Floricel MIHAI-MARIAN (act notarial nr. 788/19-02-2016 emis de Floricel MIHAI-MARIAN; act notarial nr. 789/19-02-2016 emis de Floricel MIHAI-MARIAN; act notarial nr. 1023/28-01-2016 emis de BUDIANA IONUT;);		
B2	Intabulare, drept de PROPRIETATE, dobandit prin lesire Din Indiviziune, cota actuala 1/20, cota initiala 1/20 1) BICU LAURENTIU	A1

**C. Partea III. SARCINI .**

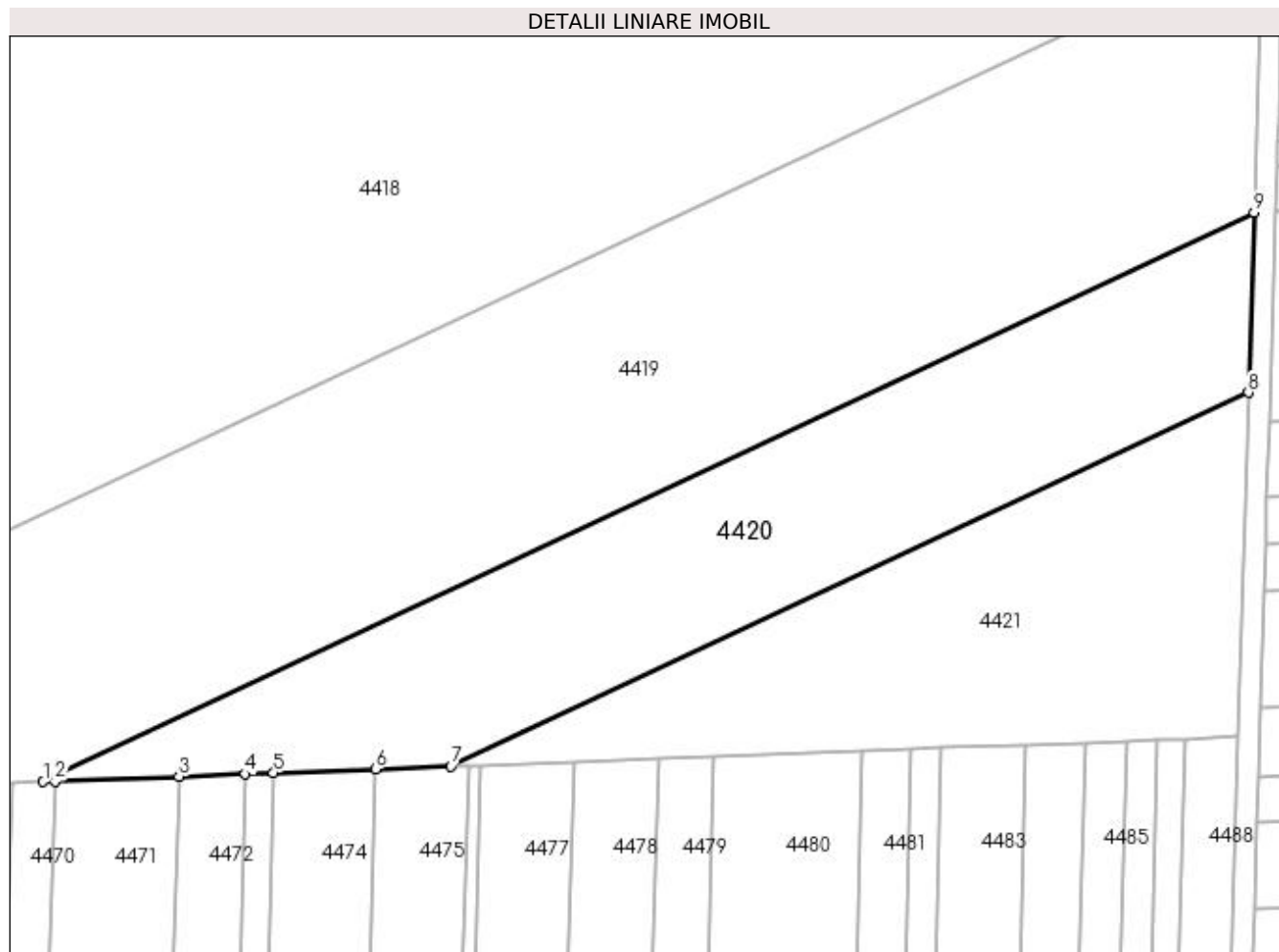
Inscrieri privind dezmembramintele dreptului de proprietate, drepturi reale de garanție și sarcini	Referințe
NU SUNT	

## Anexa Nr. 1 La Partea I

## Teren

Nr cadastral	Suprafața (mp)*	Observații / Referințe
30700	Din acte: 6.600 Masurata: 6.156	

\* Suprafața este determinată în planul de proiecție Stereo 70.



## Date referitoare la teren

Crt	Categorie folosință	Intra vilan	Suprafața (mp)	Tarla	Parcelă	Nr. topo	Observații / Referințe
1	arabil	NU	6.156	61	65	-	

## Lungime Segmente

1) Valorile lungimilor segmentelor sunt obținute din proiecție în plan.

Punct început	X / Y	Punct sfârșit	X / Y	Lungime segment (** (m)
1	353.171,225 284.074,971	2	353.173,448 284.075,055	2.225
2	353.173,448 284.075,055	3	353.196,48 284.075,919	23.048
3	353.196,48 284.075,919	4	353.208,873 284.076,385	12.402
4	353.208,873 284.076,385	5	353.214,105 284.076,581	5.236
5	353.214,105 284.076,581	6	353.233,118 284.077,295	19.026

Punct început	X / Y	Punct sfârșit	X / Y	Lungime segment (** (m)
6	353.233,118 284.077,295	7	353.247,124 284.077,82	14.016
7	353.247,124 284.077,82	8	353.395,707 284.147,419	164.076
8	353.395,707 284.147,419	9	353.396,739 284.180,955	33.552
9	353.396,739 284.180,955	1	353.171,225 284.074,971	249.177

\*\* Lungimile segmentelor sunt determinate în planul de proiecție Stereo 70 și sunt rotunjite la 1 milimetru.

\*\*\* Distanța dintre puncte este formată din segmente cumulate ce sunt mai mici decât valoarea 1 milimetru.





**DATE DESPRE IMOBILUL NR. 4421**

Oficiul de Cadastru și Publicitate Imobiliară DOLJ  
Biroul de Cadastru și Publicitate Imobiliară Craiova

**A. Partea I. Descrierea imobilului**

TEREN Extravilan

Adresa: Jud. Dolj, T 61, P 66

Nr. Crt	Nr cadastral Nr. topografic	Suprafața* (mp)	Observații / Referințe
A1		Din acte: 5.000 Masurata: 4.693	Sector cadastral:19 Teren neimprejmuit; PROCENT DIMINUARE 6.14%;

**B. Partea II. Proprietari și acte**

Inscrieri privitoare la dreptul de proprietate și alte drepturi reale		Referințe
<b>0 / 19/05/2022</b>		
Act Notarial nr. CM:108, din 25/03/2019 emis de BNP STOENESCU FLOREA;		
B1	Intabulare, drept de PROPRIETATE, dobandit prin Succesiune, cota actuala 1/1, cota initiala 1/1 1) VISAN CORINA LELIA	A1

**C. Partea III. SARCINI .**

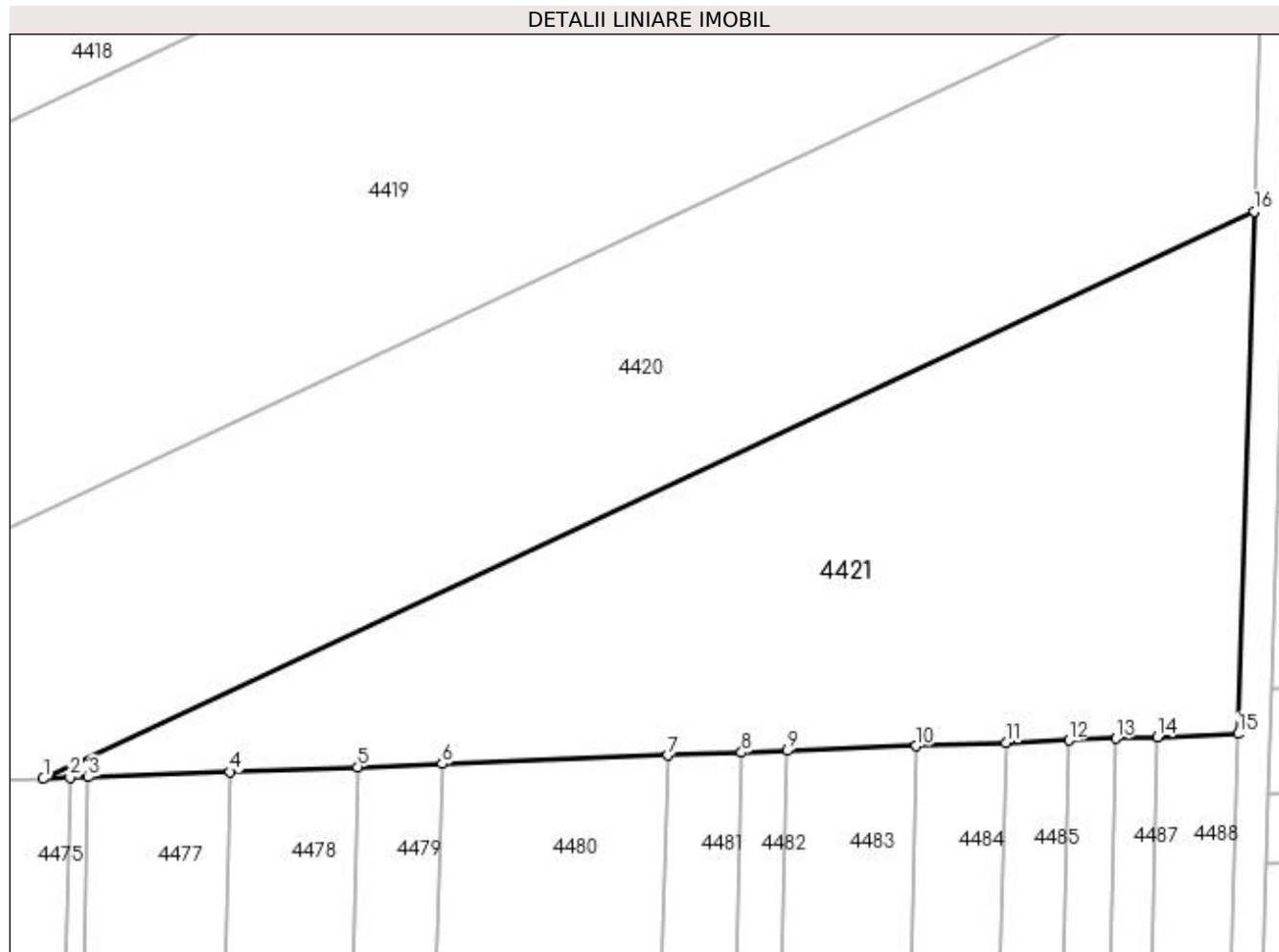
Inscrieri privind dezmembramintele dreptului de proprietate, drepturi reale de garanție și sarcini	Referințe
NU SUNT	

## Anexa Nr. 1 La Partea I

## Teren

Nr cadastral	Suprafața (mp)*	Observații / Referințe
	Din acte: 5.000 Masurata: 4.693	PROCENT DIMINUARE 6.14%;

\* Suprafața este determinată în planul de proiecție Stereo 70.



## Date referitoare la teren

Crt	Categorie folosință	Intra vilan	Suprafața (mp)	Tarla	Parcelă	Nr. topo	Observații / Referințe
1	arabil	NU	4.693	61	66	-	

## Lungime Segmente

1) Valorile lungimilor segmentelor sunt obținute din proiecție în plan.

Punct început	X / Y	Punct sfârșit	X / Y	Lungime segment (** (m)
1	353.247,124 284.077,82	2	353.250,383 284.077,943	3.261
2	353.250,383 284.077,943	3	353.252,68 284.078,029	2.299
3	353.252,68 284.078,029	4	353.270,038 284.078,681	17.37
4	353.270,038 284.078,681	5	353.285,733 284.079,27	15.706
5	353.285,733 284.079,27	6	353.296,069 284.079,658	10.343

Punct început	X / Y	Punct sfârşit	X / Y	Lungime segment (** (m)
6	353.296,069 284.079,658	7	353.323,759 284.080,697	27.709
7	353.323,759 284.080,697	8	353.332,819 284.081,038	9.066
8	353.332,819 284.081,038	9	353.338,434 284.081,248	5.619
9	353.338,434 284.081,248	10	353.354,257 284.081,842	15.834
10	353.354,257 284.081,842	11	353.365,254 284.082,255	11.005
11	353.365,254 284.082,255	12	353.372,991 284.082,546	7.742
12	353.372,991 284.082,546	13	353.378,732 284.082,761	5.745
13	353.378,732 284.082,761	14	353.383,835 284.082,953	5.107
14	353.383,835 284.082,953	15	353.393,735 284.083,324	9.907
15	353.393,735 284.083,324	16	353.395,707 284.147,419	64.125
16	353.395,707 284.147,419	1	353.247,124 284.077,82	164.076

\*\* Lungimile segmentelor sunt determinate în planul de proiecție Stereo 70 și sunt rotunjite la 1 milimetru.

\*\*\* Distanța dintre puncte este formată din segmente cumulate ce sunt mai mici decât valoarea 1 milimetru.



**DATE DESPRE IMOBILUL NR. 4422**

Oficiul de Cadastru și Publicitate Imobiliară DOLJ  
Biroul de Cadastru și Publicitate Imobiliară Craiova

**A. Partea I. Descrierea imobilului**

TEREN Extravilan

Adresa: Jud. Dolj, T 61, P 67, 68, 69

Nr. Crt	Nr cadastral Nr. topografic	Suprafața* (mp)	Observații / Referințe
A1	30507	Din acte: 19.500 Masurata: 18.183	Sector cadastral:19 Teren neimprejmuit;

**B. Partea II. Proprietari și acte**

Inscrieri privitoare la dreptul de proprietate și alte drepturi reale		Referințe
<b>103493 / 04/12/2012</b>		
Act Notarial nr. CVC:645, din 05/07/2011 emis de GIURCAN GABRIELA (act aditional nr.1173/28-11-2012 emis de GIURCAN GABRIELA);		
B1	Intabulare, drept de PROPRIETATE, dobandit prin Conventie, cota actuala 1/1, cota initiala 1/1	A1
	1) <b>BICU LAURENTIU INTREPRINDERE INDIVIDUALA</b> , CIF:99999999999999, LIPSA CUI	

**C. Partea III. SARCINI .**

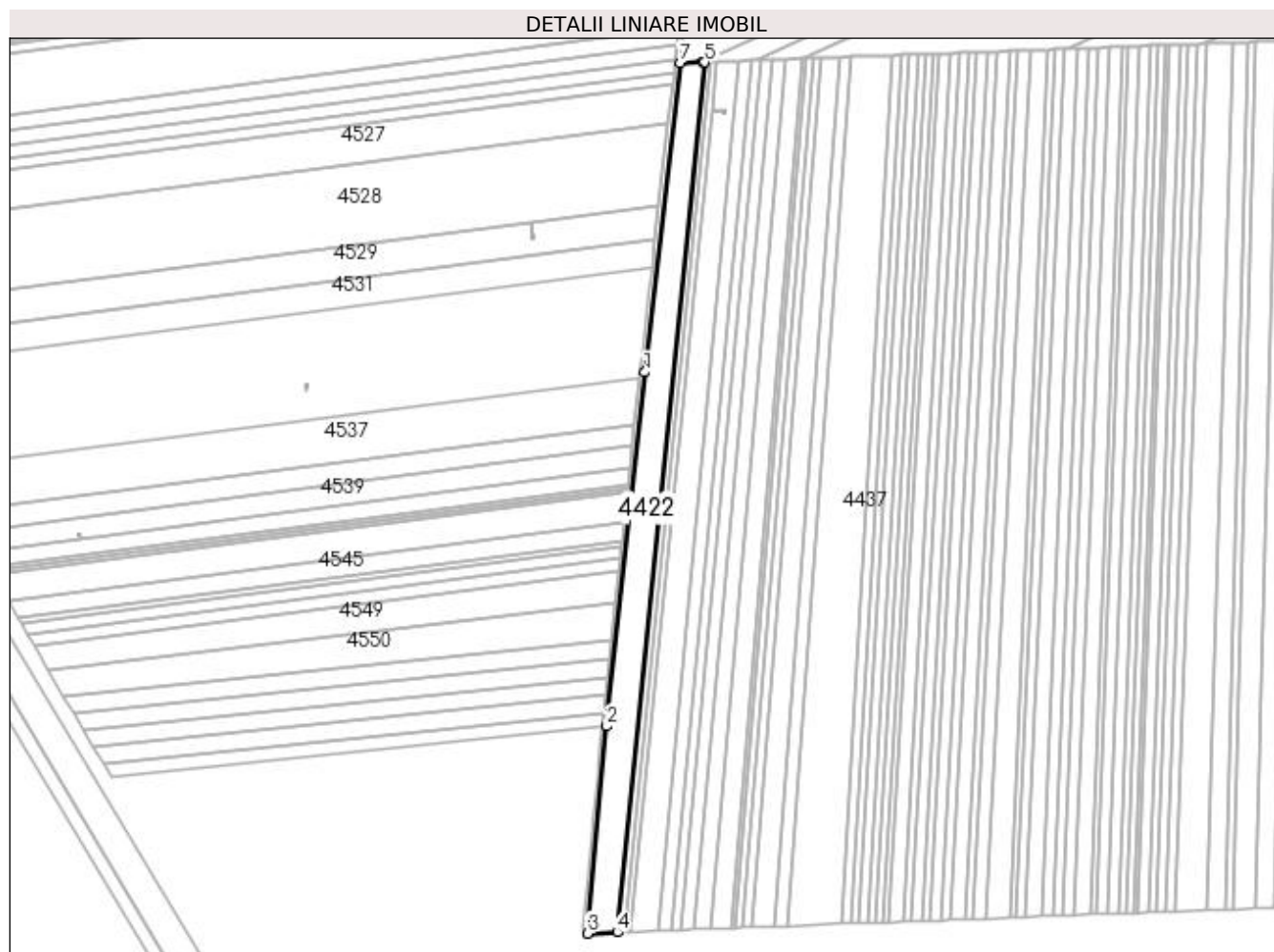
Inscrieri privind dezmembramintele dreptului de proprietate, drepturi reale de garanție și sarcini	Referințe
NU SUNT	

## Anexa Nr. 1 La Partea I

## Teren

Nr cadastral	Suprafața (mp)*	Observații / Referințe
30507	Din acte: 19.500 Masurata: 18.183	

\* Suprafața este determinată în planul de proiecție Stereo 70.



## Date referitoare la teren

Crt	Categorie folosință	Intra vilan	Suprafața (mp)	Tarla	Parcelă	Nr. topo	Observații / Referințe
1	arabil	NU	7.460	61	67	-	
2	arabil	NU	4.660	61	68	-	
3	arabil	NU	6.063	61	69	-	

## Lungime Segmente

1) Valorile lungimilor segmentelor sunt obținute din proiecție în plan.

Punct început	X / Y	Punct sfârșit	X / Y	Lungime segment (** (m)
1	352.696,449 283.796,014	2	352.664,074 283.495,7	302.054
2	352.664,074 283.495,7	3	352.647,771 283.319,754	176.7
3	352.647,771 283.319,754	4	352.673,108 283.320,705	25.355

Punct început	X / Y	Punct sfârșit	X / Y	Lungime segment (** (m)
4	352.673,108 283.320,705	5	352.747,355 284.059,059	742.078
5	352.747,355 284.059,059	6	352.745,489 284.058,989	1.867
6	352.745,489 284.058,989	7	352.726,336 284.058,27	19.166
7	352.726,336 284.058,27	1	352.696,449 283.796,014	263.953

\*\* Lungimile segmentelor sunt determinate în planul de proiecție Stereo 70 și sunt rotunjite la 1 milimetru.

\*\*\* Distanța dintre puncte este formată din segmente cumulate ce sunt mai mici decât valoarea 1 milimetru.





**DATE DESPRE IMOBILUL NR. 4423**

Oficiul de Cadastru și Publicitate Imobiliară DOLJ  
Biroul de Cadastru și Publicitate Imobiliară Craiova

**A. Partea I. Descrierea imobilului**

TEREN Extravilan

Nr. CF vechi:226

Nr. cadastral vechi:409

Adresa: Jud. Dolj, T 61, P 70

Nr. Crt	Nr cadastral Nr. topografic	Suprafața* (mp)	Observații / Referințe
A1	30343	Din acte: 4.400 Masurata: 4.103	Sector cadastral:19 Teren neimprejmuit; ERONAT P 67 IN CF 30343;

**B. Partea II. Proprietari și acte**

Inscrieri privitoare la dreptul de proprietate și alte drepturi reale		Referințe
<b>47920 / 08/07/2011</b>		
Act Notarial nr. CVC:644, din 01/01/2011 emis de BNP Gabriela Giurcan;		
B1	Intabulare, drept de PROPRIETATE, dobandit prin Conventie, cota actuala 1/1, cota initiala 1/1 1) <b>BICU LAURENTIU INTREPRINDERE INDIVIDUALA</b> , CIF:99999999999999, LIPSA CUI	A1
<b>10834 / 10/02/2012</b>		
Act Notarial nr. CONTRACT DE IPOTECA:375, din 08/02/2012 emis de BNP MARINESCU MARIA DANIELA ;		
B2	Se noteaza interdictiile de instrainare si grevare in favoarea lui: <b>BANCA COMERCIALA FERVIARA SA - SUC CRAIOVA</b>	A1

**C. Partea III. SARCINI**

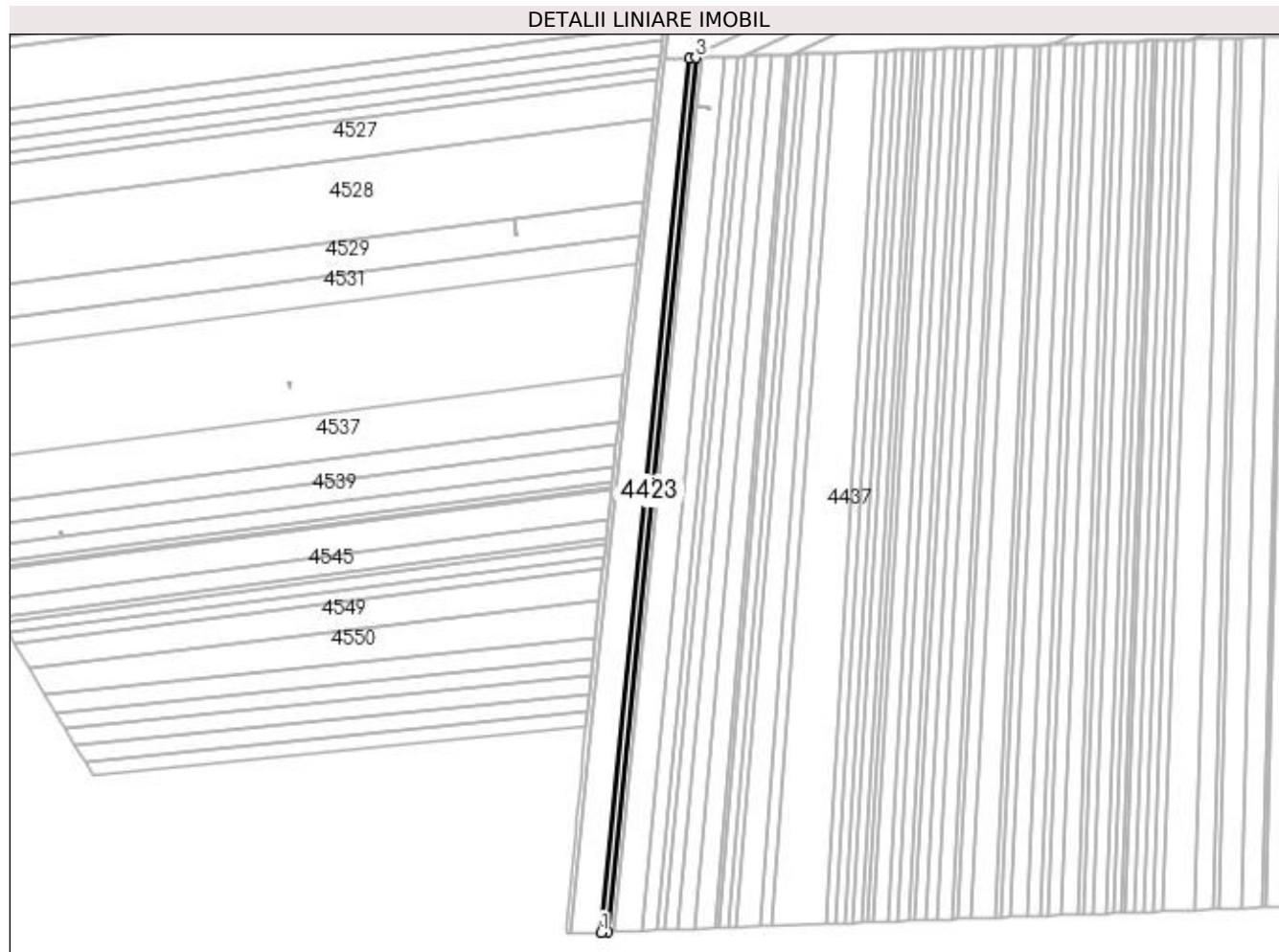
Inscrieri privind dezmembramintele dreptului de proprietate, drepturi reale de garanție și sarcini		Referințe
<b>10834 / 10/02/2012</b>		
Act Notarial nr. CONTRACT DE IPOTECA:375, din 08/02/2012 emis de BNP MARINESCU MARIA DANIELA ;		
C1	Intabulare, drept de IPOTECA, Valoare:2000000 RONsi celelalte obligatii de plata aferente creditului , dobandit prin Conventie, cota actuala 1/1, cota initiala 1/1 1) <b>BANCA COMERCIALA FERVIARA SA - SUC CRAIOVA</b> , CIF:99999999999999, LIPSA CUI	A1

## Anexa Nr. 1 La Partea I

## Teren

Nr cadastral	Suprafața (mp)*	Observații / Referințe
30343	Din acte: 4.400 Masurata: 4.103	ERONAT P 67 IN CF 30343;

\* Suprafața este determinată în planul de proiecție Stereo 70.



## Date referitoare la teren

Crt	Categorie folosință	Intra vilan	Suprafața (mp)	Tarla	Parcelă	Nr. topo	Observații / Referințe
1	arabil	NU	4.103	61	70	-	ERONAT P 67 IN CF 30343;

## Lungime Segmente

1) Valorile lungimilor segmentelor sunt obținute din proiecție în plan.

Punct început	X / Y	Punct sfârșit	X / Y	Lungime segment (** (m)
1	352.673,108 283.320,705	2	352.678,686 283.320,914	5.582
2	352.678,686 283.320,914	3	352.752,933 284.059,268	742.078
3	352.752,933 284.059,268	4	352.747,355 284.059,059	5.582
4	352.747,355 284.059,059	1	352.673,108 283.320,705	742.078

**\*\* Lungimile segmentelor sunt determinate în planul de proiecție Stereo 70 și sunt rotunjite la 1 milimetru.**

**\*\*\* Distanța dintre puncte este formată din segmente cumulate ce sunt mai mici decât valoarea 1 milimetru.**



**DATE DESPRE IMOBILUL NR. 4424**

Oficiul de Cadastru și Publicitate Imobiliară DOLJ  
Biroul de Cadastru și Publicitate Imobiliară Craiova

**A. Partea I. Descrierea imobilului**

TEREN Extravilan

Nr. CF vechi:227

Nr. cadastral vechi:410

Adresa: Jud. Dolj, T 61, P 71

Nr. Crt	Nr cadastral Nr. topografic	Suprafața* (mp)	Observații / Referințe
A1	30189	Din acte: 3.700 Masurata: 3.450	Sector cadastral:19 Teren neimprejmuit; ERONAT P 68 IN CF 30189;

**B. Partea II. Proprietari și acte**

Inscrieri privitoare la dreptul de proprietate și alte drepturi reale		Referințe
<b>47918 / 08/07/2011</b>		
Act Notarial nr. CVC:6444, din 05/07/2011 emis de BNP Gabriela Giurcan;		
B1	Intabulare, drept de PROPRIETATE, dobandit prin Conventie, cota actuala 1/1, cota initiala 1/1 1) <b>BICU LAURENTIU INTREPRINDERE INDIVIDUALA</b> , CIF:99999999999999, LIPSA CUI	A1
<b>10829 / 10/02/2012</b>		
Act Notarial nr. CONTRACT DE IPOTECA:375, din 09/02/2012 emis de NP MARINESCU MARIA DANIELA ;		
B2	se noteaza interdictiile de instrainare si grevare in favoarea : BANCA COMERCIALA FERROVIARA SA- SUCURSALA CRAIOVA	A1

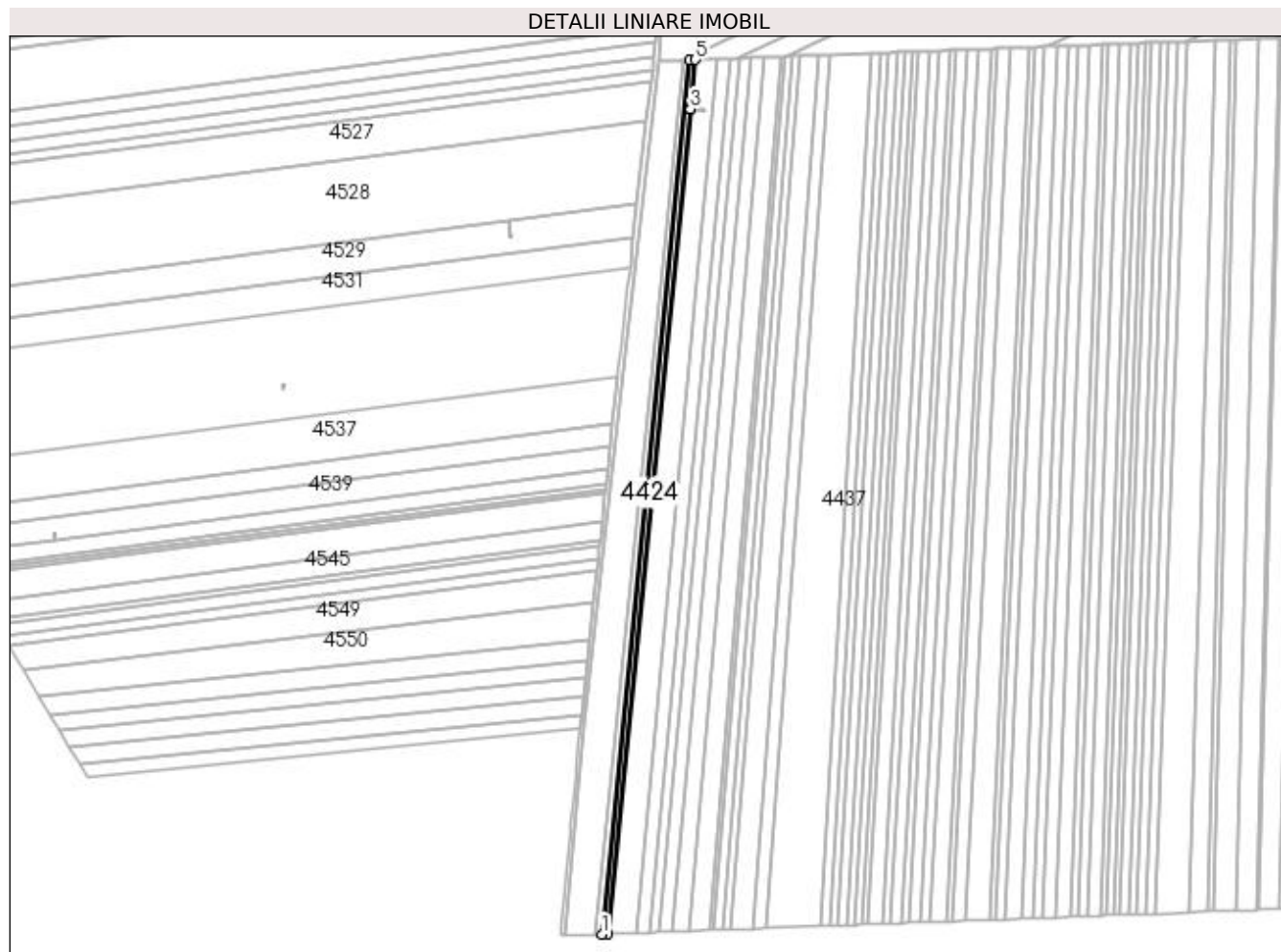
**C. Partea III. SARCINI**

Inscrieri privind dezmembramintele dreptului de proprietate, drepturi reale de garanție și sarcini		Referințe
<b>10829 / 10/02/2012</b>		
Act Notarial nr. CONTRACT DE IPOTECA:375, din 09/02/2012 emis de NP MARINESCU MARIA DANIELA ;		
C1	Intabulare, drept de IPOTECA, Valoare:2000000 RON+ celelalte obligatii aferente creditului , dobandit prin Conventie, cota actuala 1/1, cota initiala 1/1 1) <b>BANCA COMERCIALA FERROVIARA SA- SUCURSALA CRAIOVA</b> , CIF:25263452	A1

**Anexa Nr. 1 La Partea I****Teren**

Nr cadastral	Suprafața (mp)*	Observații / Referințe
30189	Din acte: 3.700 Masurata: 3.450	ERONAT P 68 IN CF 30189;

\* Suprafața este determinată în planul de proiecție Stereo 70.

**Date referitoare la teren**

Crt	Categorie folosință	Intra vilan	Suprafața (mp)	Tarla	Parcelă	Nr. topo	Observații / Referințe
1	arabil	NU	3.450	61	71	-	ERONAT P 68 IN CF 30189;

**Lungime Segmente**

1) Valorile lungimilor segmentelor sunt obținute din proiecție în plan.

Punct început	X / Y	Punct sfârșit	X / Y	Lungime segment (** (m)
1	352.678,686 283.320,914	2	352.683,376 283.321,09	4.693
2	352.683,376 283.321,09	3	352.753,455 284.017,995	700.42
3	352.753,455 284.017,995	4	352.753,455 284.017,997	0.002
4	352.753,455 284.017,997	5	352.757,623 284.059,444	41.656
5	352.757,623 284.059,444	6	352.752,933 284.059,268	4.693

Punct început	X / Y	Punct sfârșit	X / Y	Lungime segment (** (m)
6	352.752,933 284.059,268	1	352.678,686 283.320,914	742.078

\*\* Lungimile segmentelor sunt determinate în planul de proiecție Stereo 70 și sunt rotunjite la 1 milimetru.

\*\*\* Distanța dintre puncte este formată din segmente cumulate ce sunt mai mici decât valoarea 1 milimetru.





**DATE DESPRE IMOBILUL NR. 4425**

Oficiul de Cadastru și Publicitate Imobiliară DOLJ  
 Biroul de Cadastru și Publicitate Imobiliară Craiova

**A. Partea I. Descrierea imobilului**

TEREN Extravilan

Adresa: Jud. Dolj, T 61, P 72, 72/1, 73

Nr. Crt	Nr cadastral Nr. topografic	Suprafața* (mp)	Observații / Referințe
A1	30480	Din acte: 17.000 Masurata: 15.849	Sector cadastral:19 Teren neimprejmuit;

**B. Partea II. Proprietari și acte**

Inscrieri privitoare la dreptul de proprietate și alte drepturi reale		Referințe
<b>103535 / 04/12/2012</b>		
Act Notarial nr. CVC:465, din 05/07/2011 emis de NP GIURCAN GABRIELA (act aditional nr.1173/28-11-2012 emis de GIURCAN GABRIELA);		
B1	Intabulare, drept de PROPRIETATE, dobandit prin Conventie, cota actuala 1/1, cota initiala 1/1	A1
	1) <b>BICU LAURENTIU INTREPRINDERE INDIVIDUALA</b> , CIF:99999999999999, LIPSA CUI	

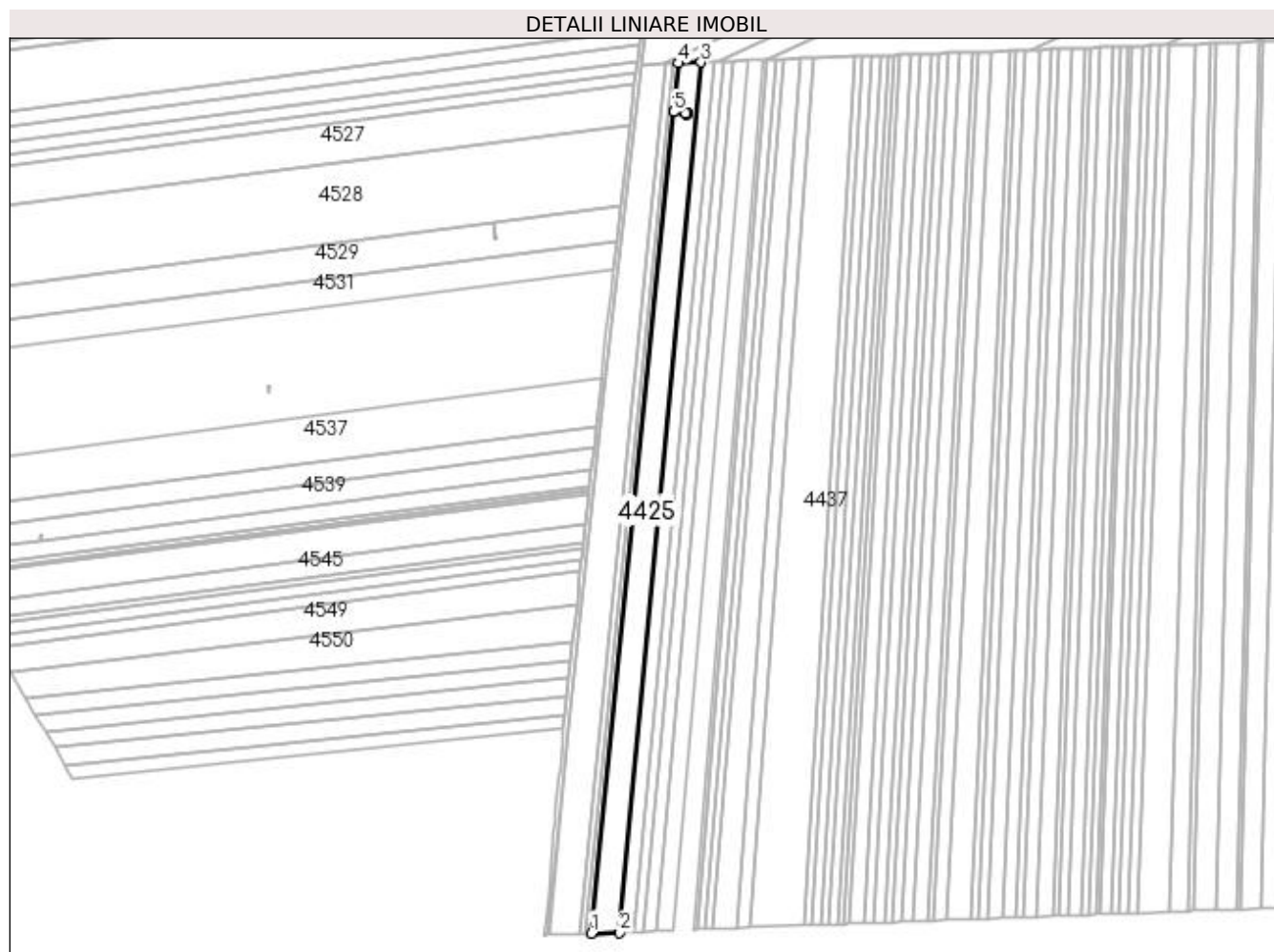
**C. Partea III. SARCINI .**

Inscrieri privind dezmembramintele dreptului de proprietate, drepturi reale de garanție și sarcini	Referințe
NU SUNT	

**Anexa Nr. 1 La Partea I****Teren**

Nr cadastral	Suprafața (mp)*	Observații / Referințe
30480	Din acte: 17.000 Masurata: 15.849	

\* Suprafața este determinată în planul de proiecție Stereo 70.

**Date referitoare la teren**

Crt	Categorie folosință	Intra vilan	Suprafața (mp)	Tarla	Parcelă	Nr. topo	Observații / Referințe
1	arabil	NU	2.330	61	72	-	
2	arabil	NU	5.969	61	72/1	-	
3	arabil	NU	7.550	61	73	-	

**Lungime Segmente**

1) Valorile lungimilor segmentelor sunt obținute din proiecție în plan.

Punct început	X / Y	Punct sfârșit	X / Y	Lungime segment (** (m)
1	352.683,376 283.321,09	2	352.707,479 283.321,995	24.12
2	352.707,479 283.321,995	3	352.776,619 284.060,158	741.394
3	352.776,619 284.060,158	4	352.757,623 284.059,444	19.009

Punct început	X / Y	Punct sfârșit	X / Y	Lungime segment (** (m)
4	352.757,623 284.059,444	5	352.753,455 284.017,997	41.656
5	352.753,455 284.017,997	6	352.763,439 284.016,993	10.034
6	352.763,439 284.016,993	7	352.764,578 284.017,729	1.356
7	352.764,578 284.017,729	8	352.765,354 284.016,54	1.42
8	352.765,354 284.016,54	9	352.764,215 284.015,804	1.356
9	352.764,215 284.015,804	10	352.763,44 284.016,991	1.418
10	352.763,44 284.016,991	11	352.753,455 284.017,995	10.035
11	352.753,455 284.017,995	1	352.683,376 283.321,09	700.42

\*\* Lungimile segmentelor sunt determinate în planul de proiecție Stereo 70 și sunt rotunjite la 1 milimetru.

\*\*\* Distanța dintre puncte este formată din segmente cumulate ce sunt mai mici decât valoarea 1 milimetru.



**DATE DESPRE IMOBILUL NR. 4426**

Oficiul de Cadastru și Publicitate Imobiliară DOLJ  
Biroul de Cadastru și Publicitate Imobiliară Craiova

**A. Partea I. Descrierea imobilului**

TEREN Extravilan

Adresa: Jud. Dolj, T 61, P 73/1

Nr. Crt	Nr cadastral Nr. topografic	Suprafața* (mp)	Observații / Referințe
A1		Din acte: 0 Masurata: 2	Sector cadastral:19 Teren neimprejmuat; STALP 89 - LEA 110 kV BAILESTI-BASARABI-TURNATORIE 2

**Construcții**

Crt	Nr cadastral Nr. topografic	Adresa	Observații / Referințe
A1.1		Jud. Dolj, T 61, P 73/1	Nr. niveluri:1; S. construita la sol:2 mp; S. construita desfasurata:2 mp;

**B. Partea II. Proprietari și acte**

Inscrieri privitoare la dreptul de proprietate și alte drepturi reale	Referințe
<b>0 / 19/05/2022</b>	
Act Administrativ nr. CONTRACT DE CONCESIUNE:6, din 20/06/2005 emis de MEC SI FDFEE ELECTRICA OLTENIA (Actul aditional nr. 1 la Contractul de concesiune nr. 6 din 20.06.2005 emis de Ministerul Economiei si Comertului; Actul aditional nr. 2 la Contractul de concesiune nr. 6 din 20.06.2005 emis de Ministerul Economiei si Comertului; Decizia nr. 139 din 08.02.2017 emisa de Autoritatea Nationala de Reglementare in Domeniul Energiei; Licenta nr. 1588 din 08.02.2017 emisa de Autoritatea Nationala de Reglementare in Domeniul Energiei; Lista detaliata a instalatiilor de distributie ale sucursalelor SC Electrica Oltenia nr. 1433 din 01.07.2002 emisa de S.C. ELECTRICA S.A. S.D.F.E.E. OLTENIA );	
B1	A1
Intabulare, drept de PROPRIETATE, dobandit prin Conventie, cota actuala 1/1, cota initiala 1/1	
1) <b>STATUL ROMAN - DOMENIUL PUBLIC</b> , CIF:99999999999999, LIPSA CUI	
Act Administrativ nr. CONTRACT DE CONCESIUNE:6, din 20/06/2005 emis de MEC SI FDFEE ELECTRICA OLTENIA;	
B2	A1
Intabulare, drept de CONCESIUNE, dobandit prin Conventie, cota actuala 1/1, cota initiala 1/1	
1) <b>SC DISTRIBUTIE ENERGIE OLTENIA SA</b> , CIF:14491102	
Act Normativ nr. LEGEA 7-ART.12 ALIN.14, din 13/03/1996 emis de PARLAMENTUL ROMANIEI;	
B3	A1.1
Intabulare, drept de PROPRIETATE, dobandit prin Lege, cota actuala 1/1, cota initiala 1/1	
1) <b>STATUL ROMAN - DOMENIUL PUBLIC</b> , CIF:99999999999999, LIPSA CUI	

**C. Partea III. SARCINI .**

Inscrieri privind dezmembramintele dreptului de proprietate, drepturi reale de garanție și sarcini	Referințe
NU SUNT	

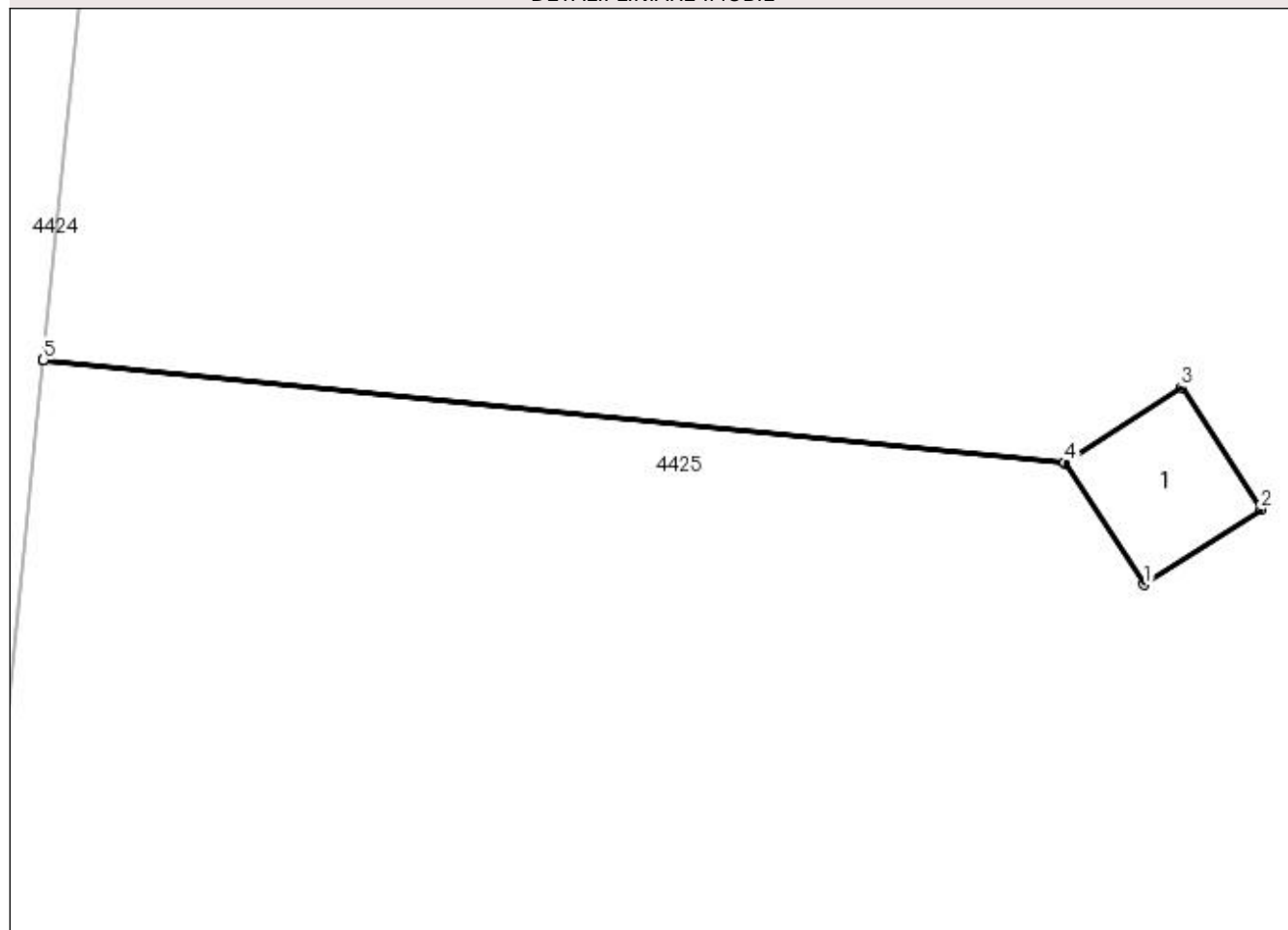
## Anexa Nr. 1 La Partea I

## Teren

Nr cadastral	Suprafața (mp)*	Observații / Referințe
	Din acte: 0 Masurata: 2	STALP 89 - LEA 110 kV BAILESTI-BASARABI-TURNATORIE 2

\* Suprafața este determinată în planul de proiecție Stereo 70.

## DETALII LINIARE IMOBIL



## Date referitoare la teren

Crt	Categorie folosință	Intra vilan	Suprafața (mp)	Tarla	Parcelă	Nr. topo	Observații / Referințe
1	curți constructii	NU	2	61	73/1	-	

## Date referitoare la construcții

Crt	Număr	Destinație construcție	Supraf. (mp)	Situație juridică	Observații / Referințe
A1.1		construcții industriale și edilitare	2	Cu acte	Nr. niveluri:1; S. construita la sol:2 mp; S. construita desfasurata:2 mp;

## Lungime Segmente

1) Valorile lungimilor segmentelor sunt obținute din proiecție în plan.

Punct început	X / Y	Punct sfârșit	X / Y	Lungime segment (** (m)
1	352.764,215 284.015,804	2	352.765,354 284.016,54	1.356
2	352.765,354 284.016,54	3	352.764,578 284.017,729	1.42
3	352.764,578 284.017,729	4	352.763,439 284.016,993	1.356

Punct început	X / Y	Punct sfârșit	X / Y	Lungime segment (** (m)
4	352.763,439 284.016,993	5	352.753,455 284.017,997	10.034
5	352.753,455 284.017,997	6	352.753,455 284.017,995	0.002
6	352.753,455 284.017,995	7	352.763,44 284.016,991	10.035
7	352.763,44 284.016,991	1	352.764,215 284.015,804	1.418

\*\* Lungimile segmentelor sunt determinate în planul de proiecție Stereo 70 și sunt rotunjite la 1 milimetru.

\*\*\* Distanța dintre puncte este formată din segmente cumulate ce sunt mai mici decât valoarea 1 milimetru.





**DATE DESPRE IMOBILUL NR. 4427**

Oficiul de Cadastru și Publicitate Imobiliară DOLJ  
Biroul de Cadastru și Publicitate Imobiliară Craiova

**A. Partea I. Descrierea imobilului**

TEREN Extravilan

Adresa: Jud. Dolj, T 61, P 74

Nr. Crt	Nr cadastral Nr. topografic	Suprafața* (mp)	Observații / Referințe
A1		Din acte: 9.100 Masurata: 8.541	Sector cadastral:19 Teren neimprejmuit; PROCENT DIMINUARE 6.14%;

**B. Partea II. Proprietari și acte**

Inscrieri privitoare la dreptul de proprietate și alte drepturi reale		Referințe
<b>0 / 19/05/2022</b>		
Act Administrativ nr. TDP:1024-45339, din 07/12/1994 emis de COMISIA JUDETEANA DOLJ;		
B1	Intabulare, drept de PROPRIETATE, dobandit prin Reconstituire, cota actuala 1/1, cota initiala 1/1 1) BUREA ELENA, LIPSA CNP 2) BUREA ION, LIPSA CNP 3) BUREA CONSTANTIN, LIPSA CNP	A1

**C. Partea III. SARCINI .**

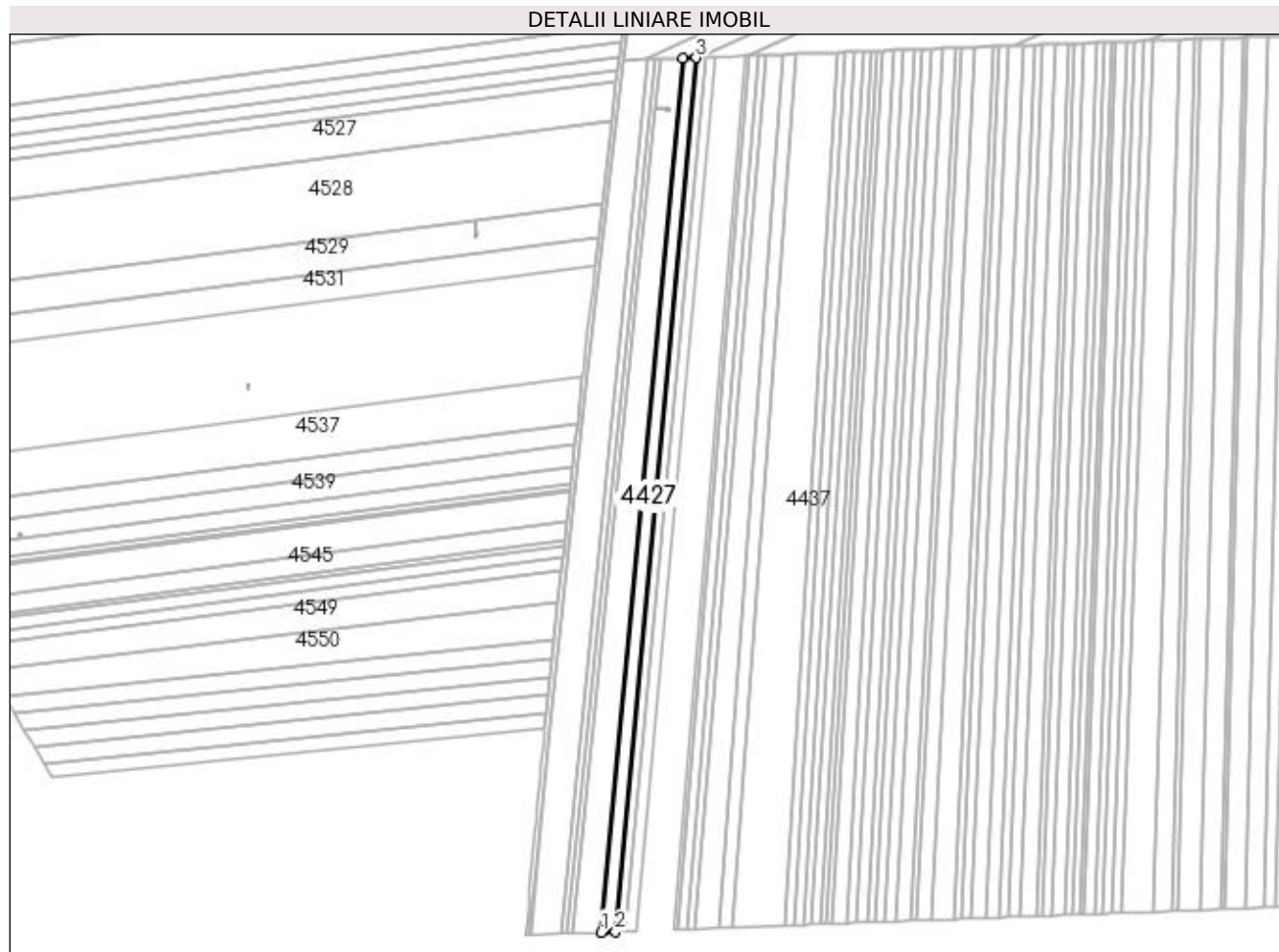
Inscrieri privind dezmembramintele dreptului de proprietate, drepturi reale de garanție și sarcini	Referințe
NU SUNT	

## Anexa Nr. 1 La Partea I

## Teren

Nr cadastral	Suprafața (mp)*	Observații / Referințe
	Din acte: 9.100 Masurata: 8.541	PROCENT DIMINUARE 6.14%;

\* Suprafața este determinată în planul de proiecție Stereo 70.



## Date referitoare la teren

Crt	Categorie folosință	Intra vilan	Suprafața (mp)	Tarla	Parcelă	Nr. topo	Observații / Referințe
1	arabil	NU	8.541	61	74	-	

## Lungime Segmente

1) Valorile lungimilor segmentelor sunt obținute din proiecție în plan.

Punct început	X / Y	Punct sfârșit	X / Y	Lungime segment (** (m)
1	352.707,479 283.321,995	2	352.719,553 283.322,449	12.083
2	352.719,553 283.322,449	3	352.787,767 284.060,576	741.272
3	352.787,767 284.060,576	4	352.776,619 284.060,158	11.156
4	352.776,619 284.060,158	1	352.707,479 283.321,995	741.394

**\*\* Lungimile segmentelor sunt determinate în planul de proiecție Stereo 70 și sunt rotunjite la 1 milimetru.**

**\*\*\* Distanța dintre puncte este formată din segmente cumulate ce sunt mai mici decât valoarea 1 milimetru.**



**DATE DESPRE IMOBILUL NR. 4428**

Oficiul de Cadastru și Publicitate Imobiliară DOLJ  
Biroul de Cadastru și Publicitate Imobiliară Craiova

**A. Partea I. Descrierea imobilului**

TEREN Extravilan

Adresa: Jud. Dolj, T 61, P 75

Nr. Crt	Nr cadastral Nr. topografic	Suprafața* (mp)	Observații / Referințe
A1	30475	Din acte: 6.000 Masurata: 5.598	Sector cadastral:19 Teren neimprejmuit;

**B. Partea II. Proprietari și acte**

Inscrieri privitoare la dreptul de proprietate și alte drepturi reale		Referințe
<b>103537 / 04/12/2012</b>		
Act Notarial nr. CVC:645, din 05/07/2011 emis de NP GIURCAN GABRIELA (Act aditional aut. nr. 1173/2012-NP Gabriela Giurcan;);		
B1	Intabulare, drept de PROPRIETATE, dobandit prin Conventie, cota actuala 1/1, cota initiala 1/1 1) <b>BICU LAURENTIU INTREPRINDERE INDIVIDUALA</b> , CIF:99999999999999, LIPSA CUI	A1

**C. Partea III. SARCINI .**

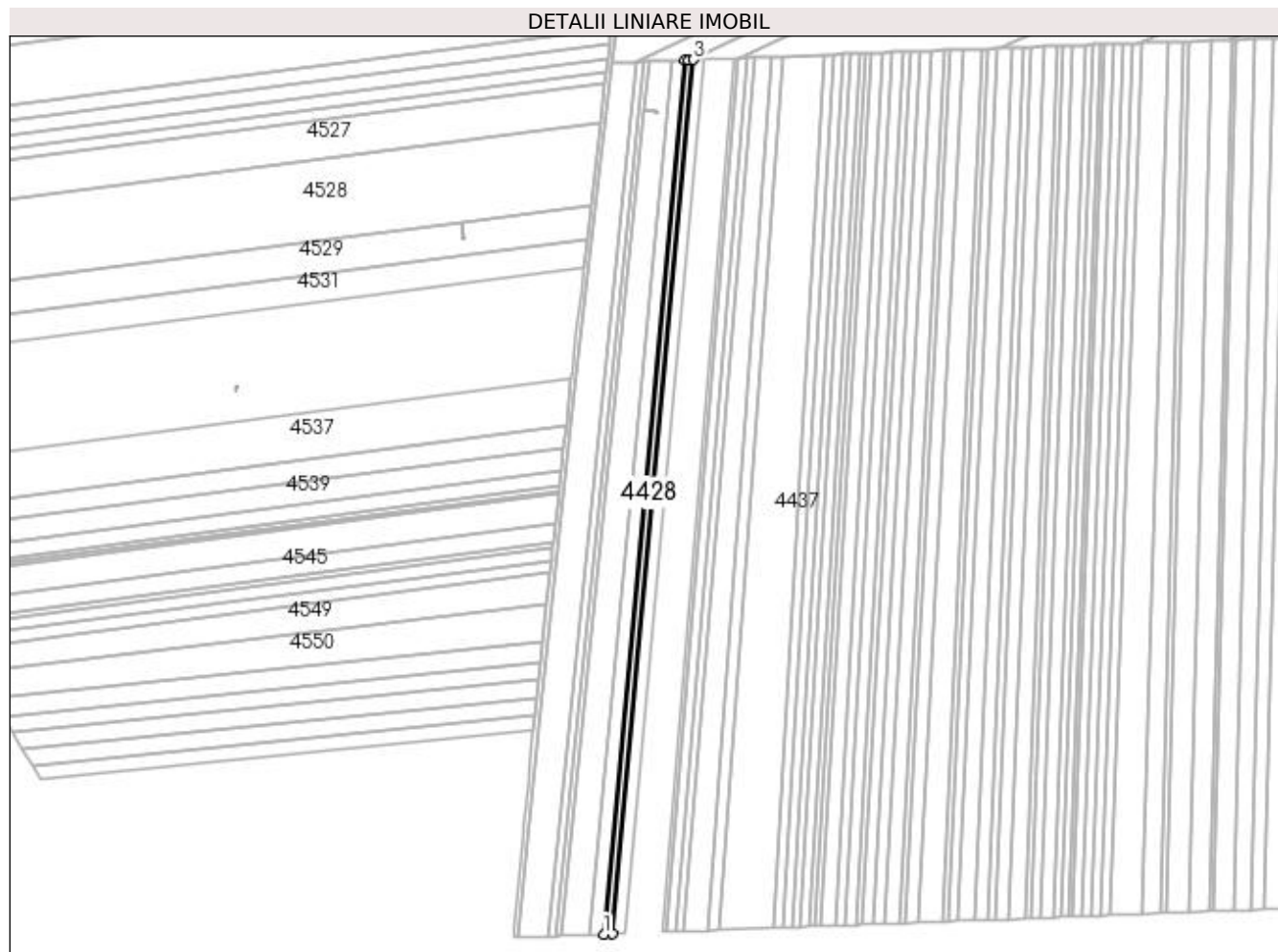
Inscrieri privind dezmembramintele dreptului de proprietate, drepturi reale de garanție și sarcini	Referințe
NU SUNT	

## Anexa Nr. 1 La Partea I

## Teren

Nr cadastral	Suprafața (mp)*	Observații / Referințe
30475	Din acte: 6.000 Masurata: 5.598	

\* Suprafața este determinată în planul de proiecție Stereo 70.



## Date referitoare la teren

Crt	Categorie folosință	Intra vilan	Suprafața (mp)	Tarla	Parcelă	Nr. topo	Observații / Referințe
1	arabil	NU	5.598	61	75	-	

## Lungime Segmente

1) Valorile lungimilor segmentelor sunt obținute din proiecție în plan.

Punct început	X / Y	Punct sfârșit	X / Y	Lungime segment (** (m)
1	352.719,553 283.322,449	2	352.727,164 283.322,734	7.616
2	352.727,164 283.322,734	3	352.795,378 284.060,862	741.273
3	352.795,378 284.060,862	4	352.791,428 284.060,714	3.953
4	352.791,428 284.060,714	5	352.787,767 284.060,576	3.664
5	352.787,767 284.060,576	1	352.719,553 283.322,449	741.272

**\*\* Lungimile segmentelor sunt determinate în planul de proiecție Stereo 70 și sunt rotunjite la 1 milimetru.**

**\*\*\* Distanța dintre puncte este formată din segmente cumulate ce sunt mai mici decât valoarea 1 milimetru.**





**DATE DESPRE IMOBILUL NR. 4429**

Oficiul de Cadastru și Publicitate Imobiliară DOLJ  
Biroul de Cadastru și Publicitate Imobiliară Craiova

**A. Partea I. Descrierea imobilului**

TEREN Extravilan

Nr. CF vechi:228

Nr. cadastral vechi:411

Adresa: Jud. Dolj, T 61, P 76

Nr. Crt	Nr cadastral Nr. topografic	Suprafața* (mp)	Observații / Referințe
A1	30172	Din acte: 7.700 Masurata: 7.180	Sector cadastral:19 Teren neimprejmuit; ERONAT P74 IN CF 30187

**B. Partea II. Proprietari și acte**

Inscrieri privitoare la dreptul de proprietate și alte drepturi reale		Referințe
<b>47915 / 08/07/2011</b>		
Act Notarial nr. CVC:644, din 05/07/2011 emis de BNP GIURCAN G ;		
B1	Intabulare, drept de PROPRIETATE, dobandit prin Conventie, cota actuala 1/1, cota initiala 1/1 1) <b>BICU LAURENTIU INTREPRINDERE INDIVIDUALA</b> , CIF:99999999999999, LIPSA CUI	A1
<b>10714 / 10/02/2012</b>		
Act Notarial nr. CONTRACT DE IPOTECA:375, din 09/02/2012 emis de NP MARINESCU MARIA DANIELA ;		
B2	Se noteaza interdictiile de instrainare si grevare 1) <b>BANCA COMERCIALA FERROVIARA SA- SUCURSALA CRAIOVA</b> , CIF:25263452	A1

**C. Partea III. SARCINI**

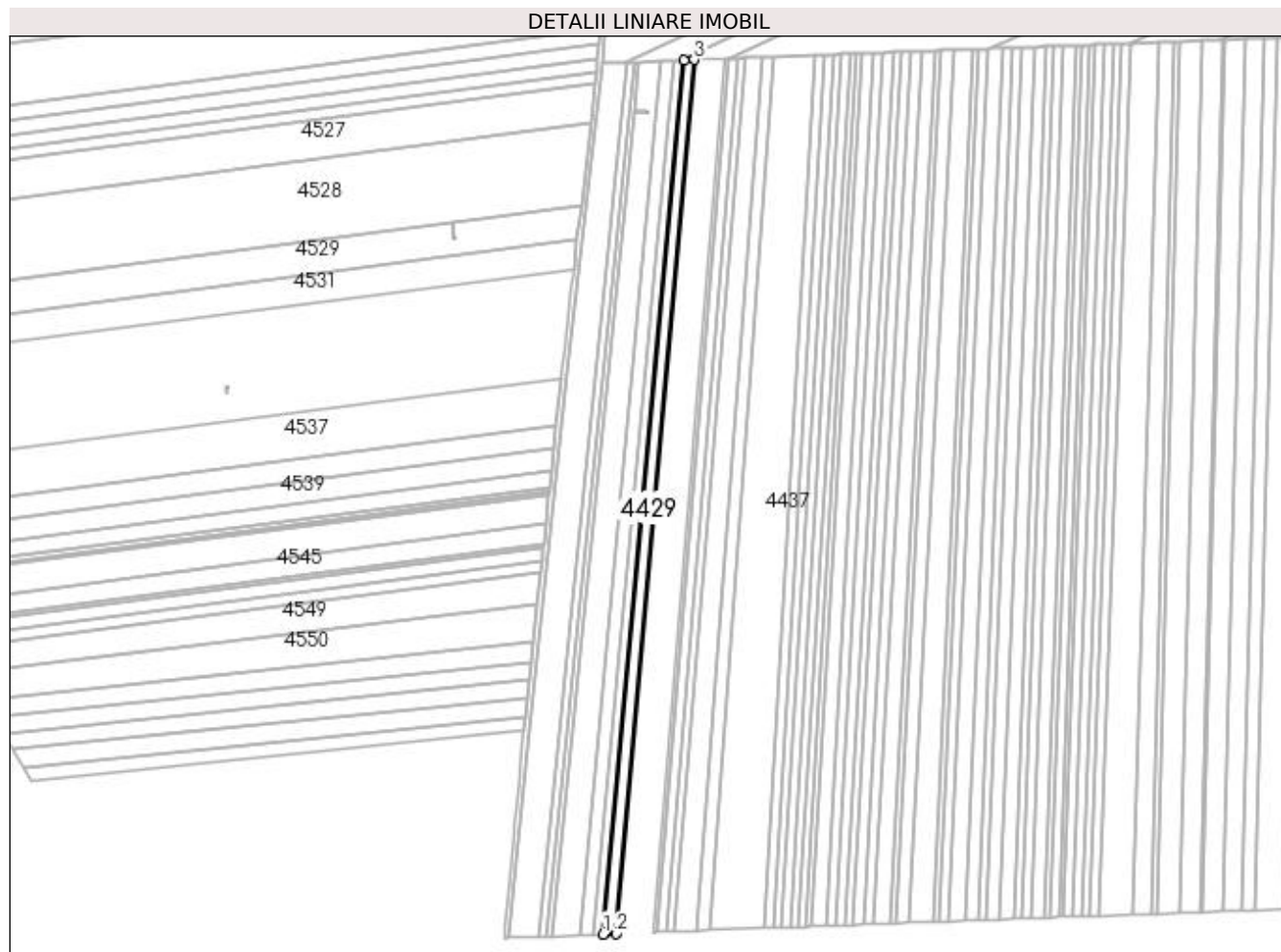
Inscrieri privind dezmembramintele dreptului de proprietate, drepturi reale de garanție și sarcini		Referințe
<b>10714 / 10/02/2012</b>		
Act Notarial nr. CONTRACT DE IPOTECA:375, din 09/02/2012 emis de MARINESCU MARIA DANIELA ;		
C1	Intabulare, drept de IPOTECA, Valoare:2000000 LE plus celelalte obligatii aferente creditului , dobandit prin Conventie, cota actuala 1/1, cota initiala 1/1 1) <b>BANCA COMERCIALA FERROVIARA SA- SUCURSALA CRAIOVA</b> , CIF:25263452	A1

## Anexa Nr. 1 La Partea I

## Teren

Nr cadastral	Suprafața (mp)*	Observații / Referințe
30172	Din acte: 7.700 Masurata: 7.180	ERONAT P74 IN CF 30187

\* Suprafața este determinată în planul de proiecție Stereo 70.



## Date referitoare la teren

Crt	Categorie folosință	Intra vilan	Suprafața (mp)	Tarla	Parcelă	Nr. topo	Observații / Referințe
1	arabil	NU	7.180	61	76	-	ERONAT P74 IN CF 30187

## Lungime Segmente

1) Valorile lungimilor segmentelor sunt obținute din proiecție în plan.

Punct început	X / Y	Punct sfârșit	X / Y	Lungime segment (** (m)
1	352.727,164 283.322,734	2	352.737,976 283.323,14	10.82
2	352.737,976 283.323,14	3	352.804,089 284.061,189	741.004
3	352.804,089 284.061,189	4	352.795,378 284.060,862	8.717
4	352.795,378 284.060,862	1	352.727,164 283.322,734	741.273

**\*\* Lungimile segmentelor sunt determinate în planul de proiecție Stereo 70 și sunt rotunjite la 1 milimetru.**

**\*\*\* Distanța dintre puncte este formată din segmente cumulate ce sunt mai mici decât valoarea 1 milimetru.**



**DATE DESPRE IMOBILUL NR. 4430**

Oficiul de Cadastru și Publicitate Imobiliară DOLJ  
 Biroul de Cadastru și Publicitate Imobiliară Craiova

**A. Partea I. Descrierea imobilului**

TEREN Extravilan

Adresa: Jud. Dolj, T 61, P 77, 78

Nr. Crt	Nr cadastral Nr. topografic	Suprafața* (mp)	Observații / Referințe
A1	30485	Din acte: 10.600 Masurata: 9.885	Sector cadastral:19 Teren neimprejmuit;

**B. Partea II. Proprietari și acte**

Inscrieri privitoare la dreptul de proprietate și alte drepturi reale		Referințe
<b>103544 / 04/12/2012</b>		
Act Notarial nr. CVC:645, din 05/07/2011 emis de GIURCAN GABRIE (act notarial nr. act aditional nr.1173/28-11-2012 emis de GIURCAN GABRIELALA );		
B1	Intabulare, drept de PROPRIETATE, dobandit prin Conventie, cota actuala 1/1, cota initiala 1/1	A1
	1) <b>BICU LAURENTIU INTREPRINDERE INDIVIDUALA</b> , CIF:99999999999999, LIPSA CUI	

**C. Partea III. SARCINI .**

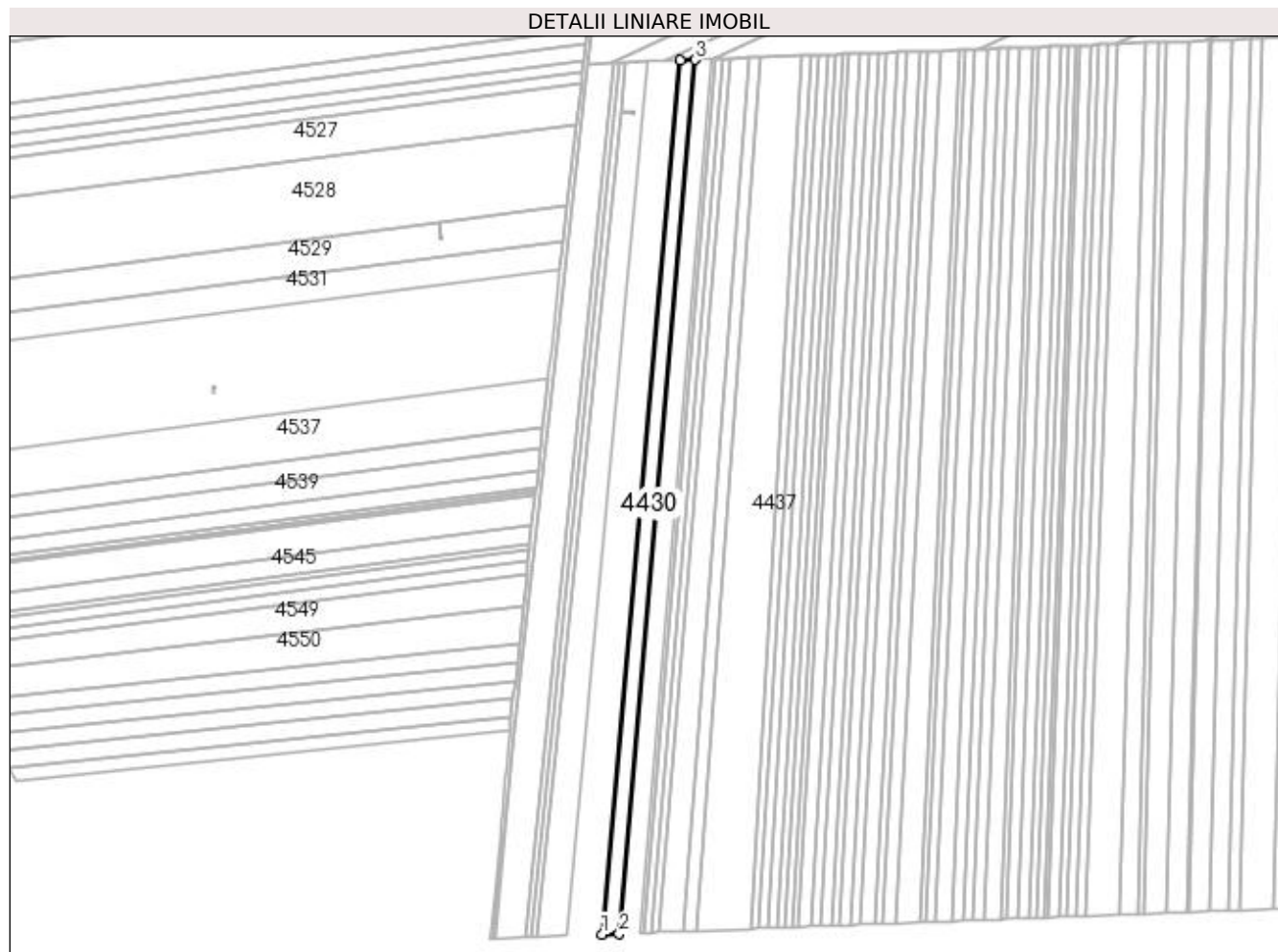
Inscrieri privind dezmembramintele dreptului de proprietate, drepturi reale de garanție și sarcini	Referințe
NU SUNT	

## Anexa Nr. 1 La Partea I

## Teren

Nr cadastral	Suprafața (mp)*	Observații / Referințe
30485	Din acte: 10.600 Masurata: 9.885	

\* Suprafața este determinată în planul de proiecție Stereo 70.



## Date referitoare la teren

Crt	Categorie folosință	Intra vilan	Suprafața (mp)	Tarla	Parcelă	Nr. topo	Observații / Referințe
1	arabil	NU	4.198	61	77	-	
2	arabil	NU	5.687	61	78	-	

## Lungime Segmente

1) Valorile lungimilor segmentelor sunt obținute din proiecție în plan.

Punct început	X / Y	Punct sfârșit	X / Y	Lungime segment (** (m)
1	352.737,976 283.323,14	2	352.752,476 283.323,684	14.51
2	352.752,476 283.323,684	3	352.816,466 284.061,653	740.738
3	352.816,466 284.061,653	4	352.804,089 284.061,189	12.386
4	352.804,089 284.061,189	1	352.737,976 283.323,14	741.004

**\*\* Lungimile segmentelor sunt determinate în planul de proiecție Stereo 70 și sunt rotunjite la 1 milimetru.**

**\*\*\* Distanța dintre puncte este formată din segmente cumulate ce sunt mai mici decât valoarea 1 milimetru.**





**DATE DESPRE IMOBILUL NR. 4431**

Oficiul de Cadastru și Publicitate Imobiliară DOLJ  
Biroul de Cadastru și Publicitate Imobiliară Craiova

**A. Partea I. Descrierea imobilului**

TEREN Extravilan

Adresa: Jud. Dolj, T 61, P 79

Nr. Crt	Nr cadastral Nr. topografic	Suprafața* (mp)	Observații / Referințe
A1		Din acte: 12.000 Masurata: 11.263	Sector cadastral:19 Teren neimprejmuit; PROCENT DIMINUARE 6.14%;

**B. Partea II. Proprietari și acte**

Inscrieri privitoare la dreptul de proprietate și alte drepturi reale		Referințe
<b>0 / 19/05/2022</b>		
Act Notarial nr. CM:584, din 22/11/2017 emis de BNP STOENESCU FLOREA;		
B1	Intabulare, drept de PROPRIETATE, dobandit prin Succesiune, cota actuala 1/1, cota initiala 1/1 1) BOLTASU FLORIN CATALIN	A1

**C. Partea III. SARCINI .**

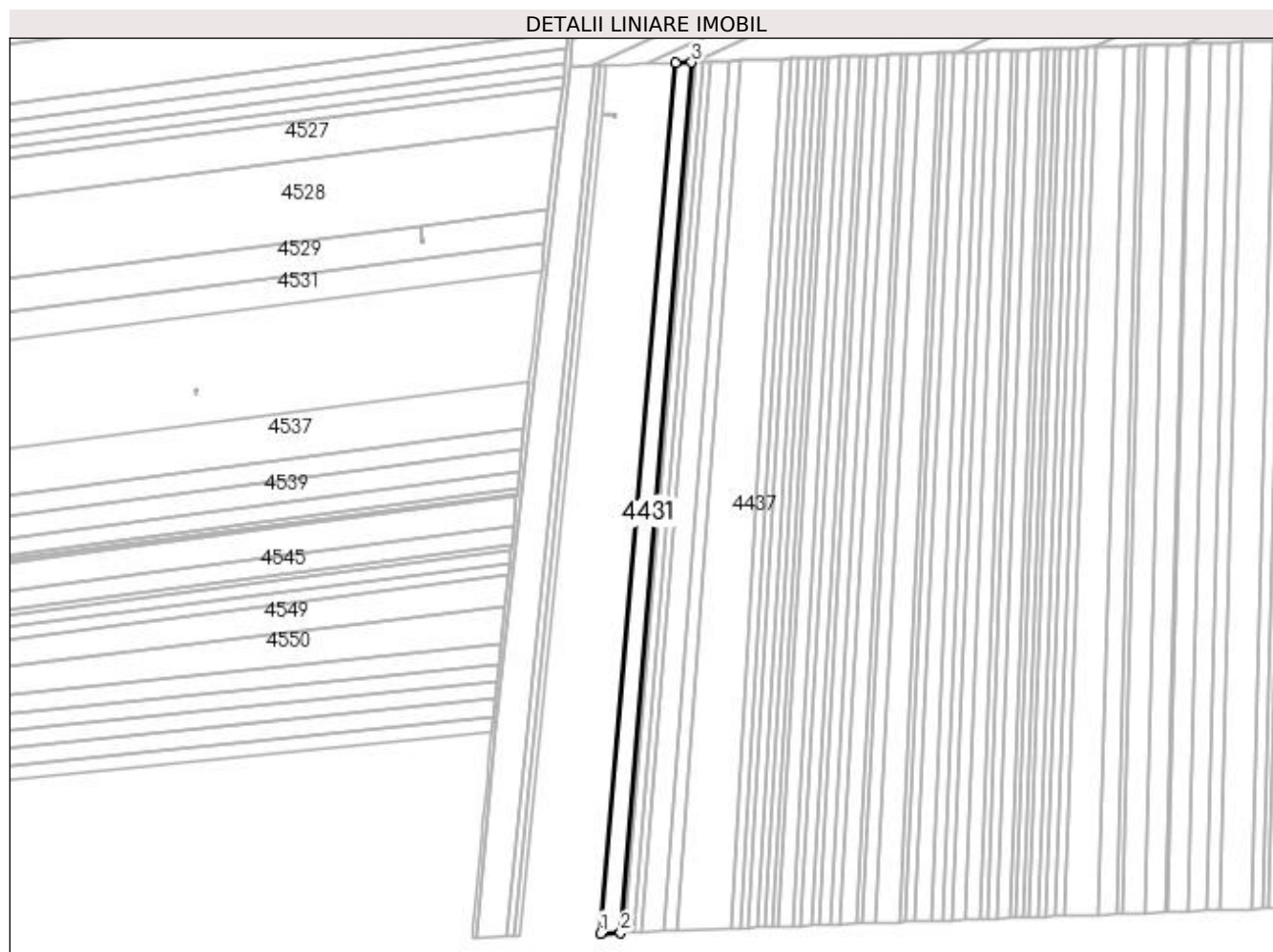
Inscrieri privind dezmembramintele dreptului de proprietate, drepturi reale de garanție și sarcini	Referințe
NU SUNT	

## Anexa Nr. 1 La Partea I

## Teren

Nr cadastral	Suprafața (mp)*	Observații / Referințe
	Din acte: 12.000 Masurata: 11.263	PROCENT DIMINUARE 6.14%;

\* Suprafața este determinată în planul de proiecție Stereo 70.



## Date referitoare la teren

Crt	Categorie folosință	Intravilan	Suprafața (mp)	Tarla	Parcelă	Nr. topo	Observații / Referințe
1	arabil	NU	11.263	61	79	-	

## Lungime Segmente

1) Valorile lungimilor segmentelor sunt obținute din proiecție în plan.

Punct început	X / Y	Punct sfârșit	X / Y	Lungime segment (** (m)
1	352.752,476 283.323,684	2	352.769,717 283.324,332	17.253
2	352.769,717 283.324,332	3	352.829,849 284.062,156	740.27
3	352.829,849 284.062,156	4	352.816,466 284.061,653	13.392
4	352.816,466 284.061,653	1	352.752,476 283.323,684	740.738

**\*\* Lungimile segmentelor sunt determinate în planul de proiecție Stereo 70 și sunt rotunjite la 1 milimetru.**

**\*\*\* Distanța dintre puncte este formată din segmente cumulate ce sunt mai mici decât valoarea 1 milimetru.**



**DATE DESPRE IMOBILUL NR. 4432**

Oficiul de Cadastru și Publicitate Imobiliară DOLJ  
Biroul de Cadastru și Publicitate Imobiliară Craiova

**A. Partea I. Descrierea imobilului**

TEREN Extravilan

Adresa: Jud. Dolj, T 61, P 121

Nr. Crt	Nr cadastral Nr. topografic	Suprafața* (mp)	Observații / Referințe
A1		Din acte: 2.500 Masurata: 2.346	Sector cadastral:19 Teren neimprejmuit; PROCENT DIMINUARE 6.14%;

**B. Partea II. Proprietari și acte**

Inscrieri privitoare la dreptul de proprietate și alte drepturi reale		Referințe
<b>0 / 19/05/2022</b>		
Hotarare Judecatoreasca nr. SC:251, din 09/04/2019 emis de JUDECATORIA CALAFAT (CERTIF. DE DECES: D11792064/21.10.2021;);		
B1	Intabulare, drept de PROPRIETATE, dobandit prin Hotarare Judecatoreasca, cota actuala 1/1, cota initiala 1/1 1) MIREA MARIA, DECEDAT DEFUNCT:Da	A1

**C. Partea III. SARCINI .**

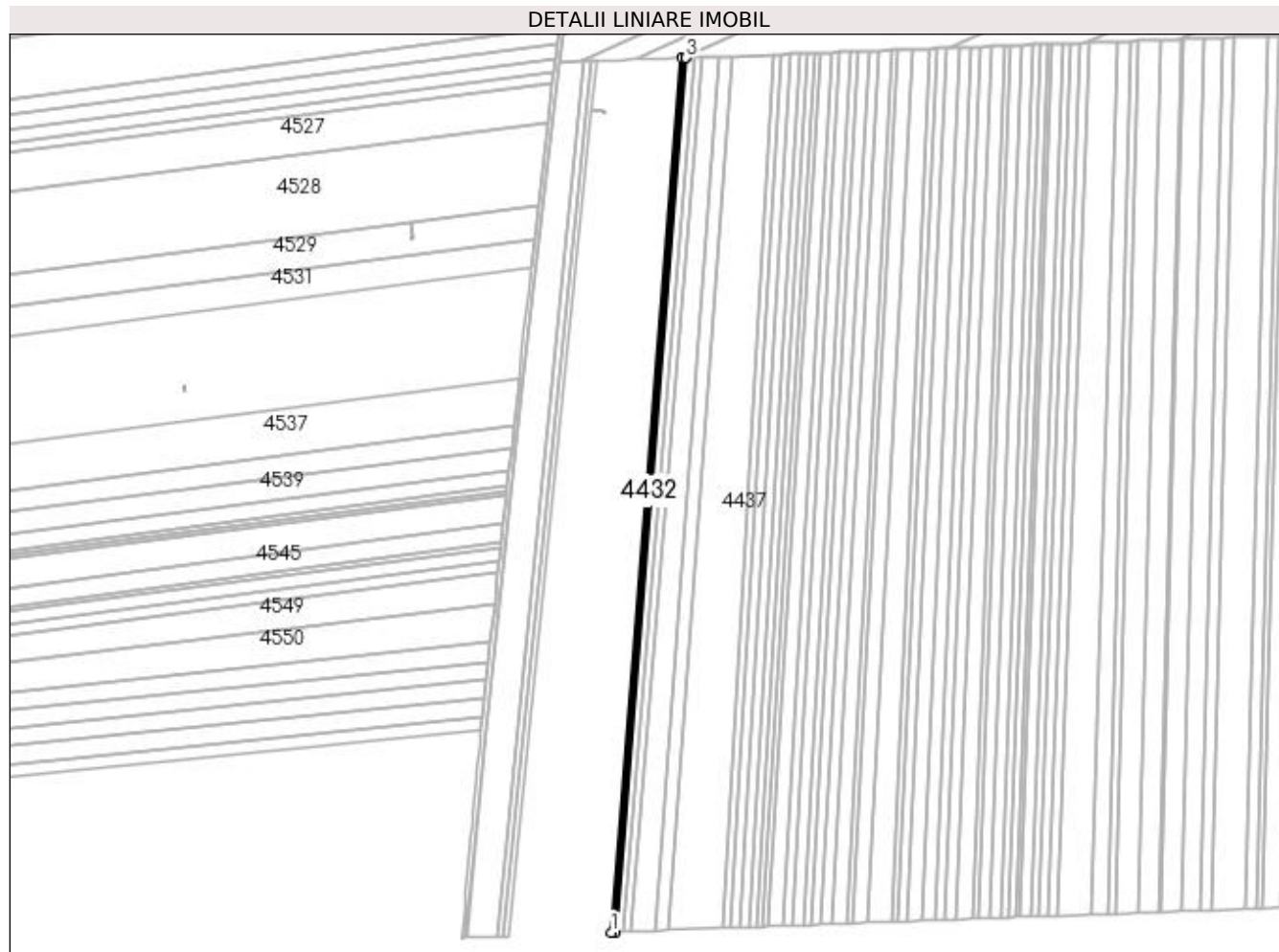
Inscrieri privind dezmembramintele dreptului de proprietate, drepturi reale de garanție și sarcini	Referințe
NU SUNT	

## Anexa Nr. 1 La Partea I

## Teren

Nr cadastral	Suprafața (mp)*	Observații / Referințe
	Din acte: 2.500 Masurata: 2.346	PROCENT DIMINUARE 6.14%;

\* Suprafața este determinată în planul de proiecție Stereo 70.



## Date referitoare la teren

Crt	Categorie folosință	Intra vilan	Suprafața (mp)	Tarla	Parcelă	Nr. topo	Observații / Referințe
1	arabil	NU	2.346	61	121	-	

## Lungime Segmente

1) Valorile lungimilor segmentelor sunt obținute din proiecție în plan.

Punct început	X / Y	Punct sfârșit	X / Y	Lungime segment (** (m)
1	352.769,717 283.324,332	2	352.772,906 283.324,451	3.191
2	352.772,906 283.324,451	3	352.833,038 284.062,276	740.271
3	352.833,038 284.062,276	4	352.832,487 284.062,255	0.551
4	352.832,487 284.062,255	5	352.829,849 284.062,156	2.64
5	352.829,849 284.062,156	1	352.769,717 283.324,332	740.27

**\*\* Lungimile segmentelor sunt determinate în planul de proiecție Stereo 70 și sunt rotunjite la 1 milimetru.**

**\*\*\* Distanța dintre puncte este formată din segmente cumulate ce sunt mai mici decât valoarea 1 milimetru.**





**DATE DESPRE IMOBILUL NR. 4433**

Oficiul de Cadastru și Publicitate Imobiliară DOLJ  
Biroul de Cadastru și Publicitate Imobiliară Craiova

**A. Partea I. Descrierea imobilului**

TEREN Extravilan

Adresa: Jud. Dolj, T 61, P 80

Nr. Crt	Nr cadastral Nr. topografic	Suprafața* (mp)	Observații / Referințe
A1		Din acte: 5.700 Masurata: 5.350	Sector cadastral:19 Teren neimprejmuit; PROCENT DIMINUARE 6.14%;

**B. Partea II. Proprietari și acte**

Inscrieri privitoare la dreptul de proprietate și alte drepturi reale		Referințe
<b>0 / 19/05/2022</b>		
Act Administrativ nr. TDP:2620-47996, din 27/11/1997 emis de COMISIA JUDETEANA DOLJ;		
B1	Intabulare, drept de PROPRIETATE, dobandit prin Reconstituire, cota actuala 1/1, cota initiala 1/1 1) <b>PREDA GEORGETA, LIPSA CNP</b>	A1

**C. Partea III. SARCINI .**

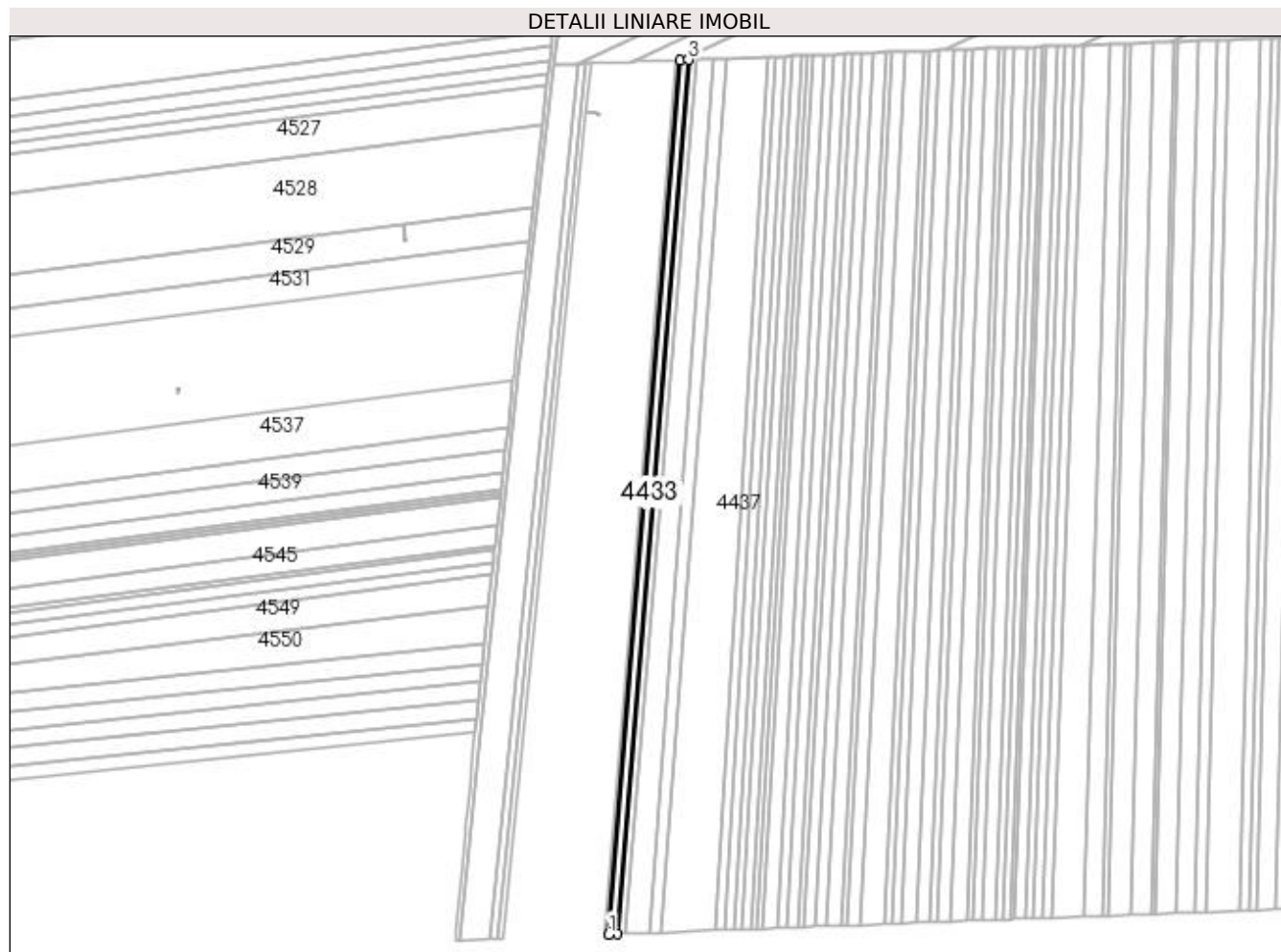
Inscrieri privind dezmembramintele dreptului de proprietate, drepturi reale de garanție și sarcini	Referințe
NU SUNT	

## Anexa Nr. 1 La Partea I

## Teren

Nr cadastral	Suprafața (mp)*	Observații / Referințe
	Din acte: 5.700 Masurata: 5.350	PROCENT DIMINUARE 6.14%;

\* Suprafața este determinată în planul de proiecție Stereo 70.



## Date referitoare la teren

Crt	Categorie folosință	Intra vilan	Suprafața (mp)	Tarla	Parcelă	Nr. topo	Observații / Referințe
1	arabil	NU	5.350	61	80	-	

## Lungime Segmente

1) Valorile lungimilor segmentelor sunt obținute din proiecție în plan.

Punct început	X / Y	Punct sfârșit	X / Y	Lungime segment (** (m)
1	352.772,906 283.324,451	2	352.780,18 283.324,724	7.279
2	352.780,18 283.324,724	3	352.840,311 284.062,549	740.271
3	352.840,311 284.062,549	4	352.833,038 284.062,276	7.278
4	352.833,038 284.062,276	1	352.772,906 283.324,451	740.271

**\*\* Lungimile segmentelor sunt determinate în planul de proiecție Stereo 70 și sunt rotunjite la 1 milimetru.**

**\*\*\* Distanța dintre puncte este formată din segmente cumulate ce sunt mai mici decât valoarea 1 milimetru.**



**DATE DESPRE IMOBILUL NR. 4434**

Oficiul de Cadastru și Publicitate Imobiliară DOLJ  
Biroul de Cadastru și Publicitate Imobiliară Craiova

**A. Partea I. Descrierea imobilului**

TEREN Extravilan

Adresa: Jud. Dolj, T 61, P 81

Nr. Crt	Nr cadastral Nr. topografic	Suprafața* (mp)	Observații / Referințe
A1		Din acte: 5.000 Masurata: 4.693	Sector cadastral:19 Teren neimprejmuit; PROCENT DIMINUARE 6.14%;

**B. Partea II. Proprietari și acte**

Inscrieri privitoare la dreptul de proprietate și alte drepturi reale		Referințe
<b>0 / 19/05/2022</b>		
Act Administrativ nr. TDP:1170-58820, din 11/01/1995 emis de COMISIA JUDETEANA DOLJ;		
B1	Intabulare, drept de PROPRIETATE, dobandit prin Reconstituire, cota actuala 1/1, cota initiala 1/1 1) CIOANA ADELINA	A1

**C. Partea III. SARCINI .**

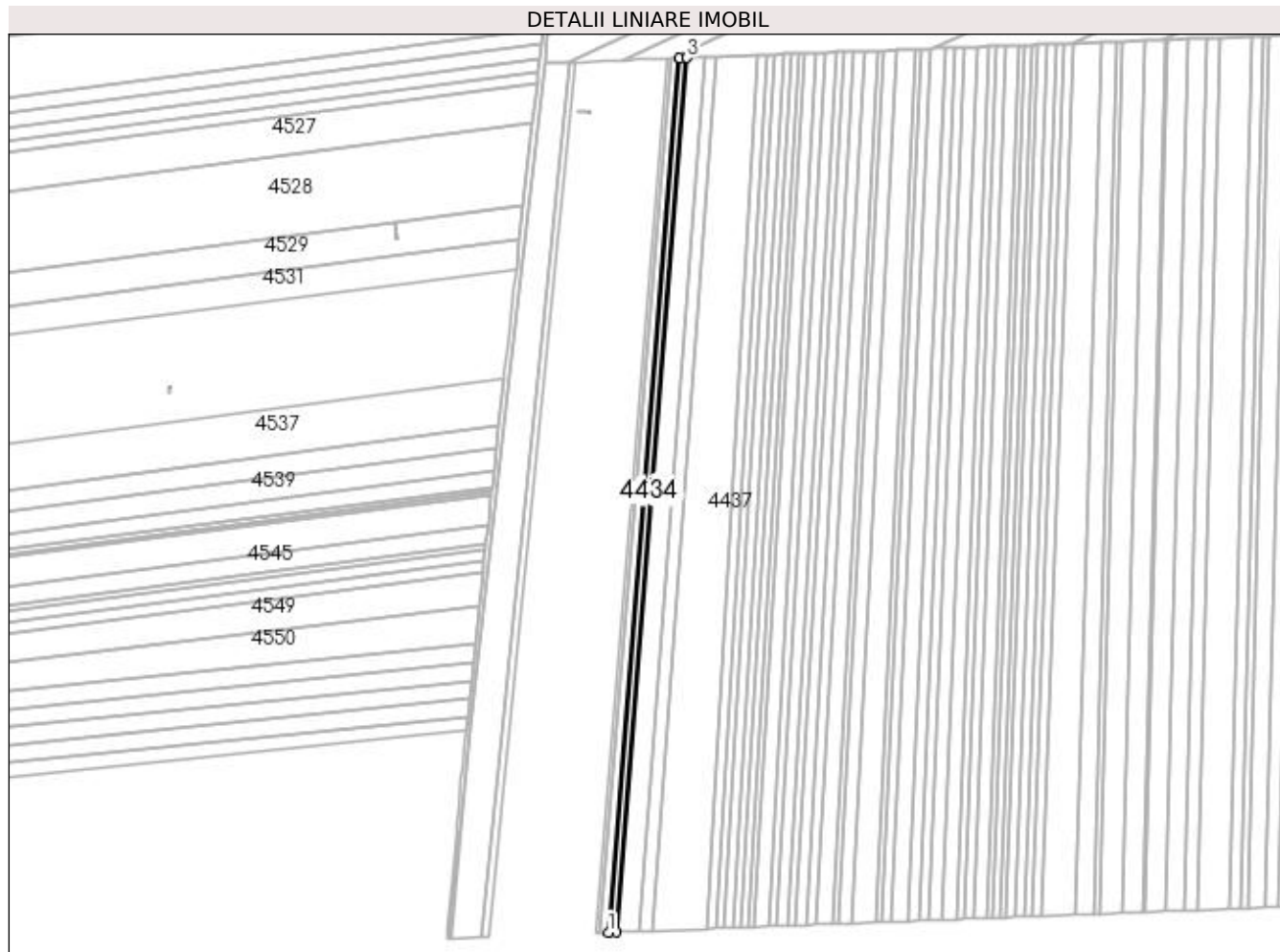
Inscrieri privind dezmembramintele dreptului de proprietate, drepturi reale de garanție și sarcini	Referințe
NU SUNT	

## Anexa Nr. 1 La Partea I

## Teren

Nr cadastral	Suprafața (mp)*	Observații / Referințe
	Din acte: 5.000 Masurata: 4.693	PROCENT DIMINUARE 6.14%;

\* Suprafața este determinată în planul de proiecție Stereo 70.



## Date referitoare la teren

Crt	Categorie folosință	Intra vilan	Suprafața (mp)	Tarla	Parcelă	Nr. topo	Observații / Referințe
1	arabil	NU	4.693	61	81	-	

## Lungime Segmente

1) Valorile lungimilor segmentelor sunt obținute din proiecție în plan.

Punct început	X / Y	Punct sfârșit	X / Y	Lungime segment (** (m)
1	352.780,18 283.324,724	2	352.786,56 283.324,964	6.385
2	352.786,56 283.324,964	3	352.846,692 284.062,788	740.27
3	352.846,692 284.062,788	4	352.840,311 284.062,549	6.385
4	352.840,311 284.062,549	1	352.780,18 283.324,724	740.271

**\*\* Lungimile segmentelor sunt determinate în planul de proiecție Stereo 70 și sunt rotunjite la 1 milimetru.**

**\*\*\* Distanța dintre puncte este formată din segmente cumulate ce sunt mai mici decât valoarea 1 milimetru.**





**DATE DESPRE IMOBILUL NR. 4435**

Oficiul de Cadastru și Publicitate Imobiliară DOLJ  
Biroul de Cadastru și Publicitate Imobiliară Craiova

**A. Partea I. Descrierea imobilului**

TEREN Extravilan

Adresa: Jud. Dolj, T 61, P 82

Nr. Crt	Nr cadastral Nr. topografic	Suprafața* (mp)	Observații / Referințe
A1		Din acte: 13.700 Masurata: 12.859	Sector cadastral:19 Teren neimprejmuit; PROCENT DIMINUARE 6.14%;

**B. Partea II. Proprietari și acte**

Inscrieri privitoare la dreptul de proprietate și alte drepturi reale		Referințe
<b>0 / 19/05/2022</b>		
Hotarare Judecatoreasca nr. SC:251, din 09/04/2019 emis de JUDECATORIA CALAFAT (CERTIF. DE DECES: D11792064/21.10.2021;);		
B1	Intabulare, drept de PROPRIETATE, dobandit prin Hotarare Judecatoreasca, cota actuala 1/1, cota initiala 1/1 1) MIREA MARIA, DECEDAT DEFUNCT:Da	A1

**C. Partea III. SARCINI .**

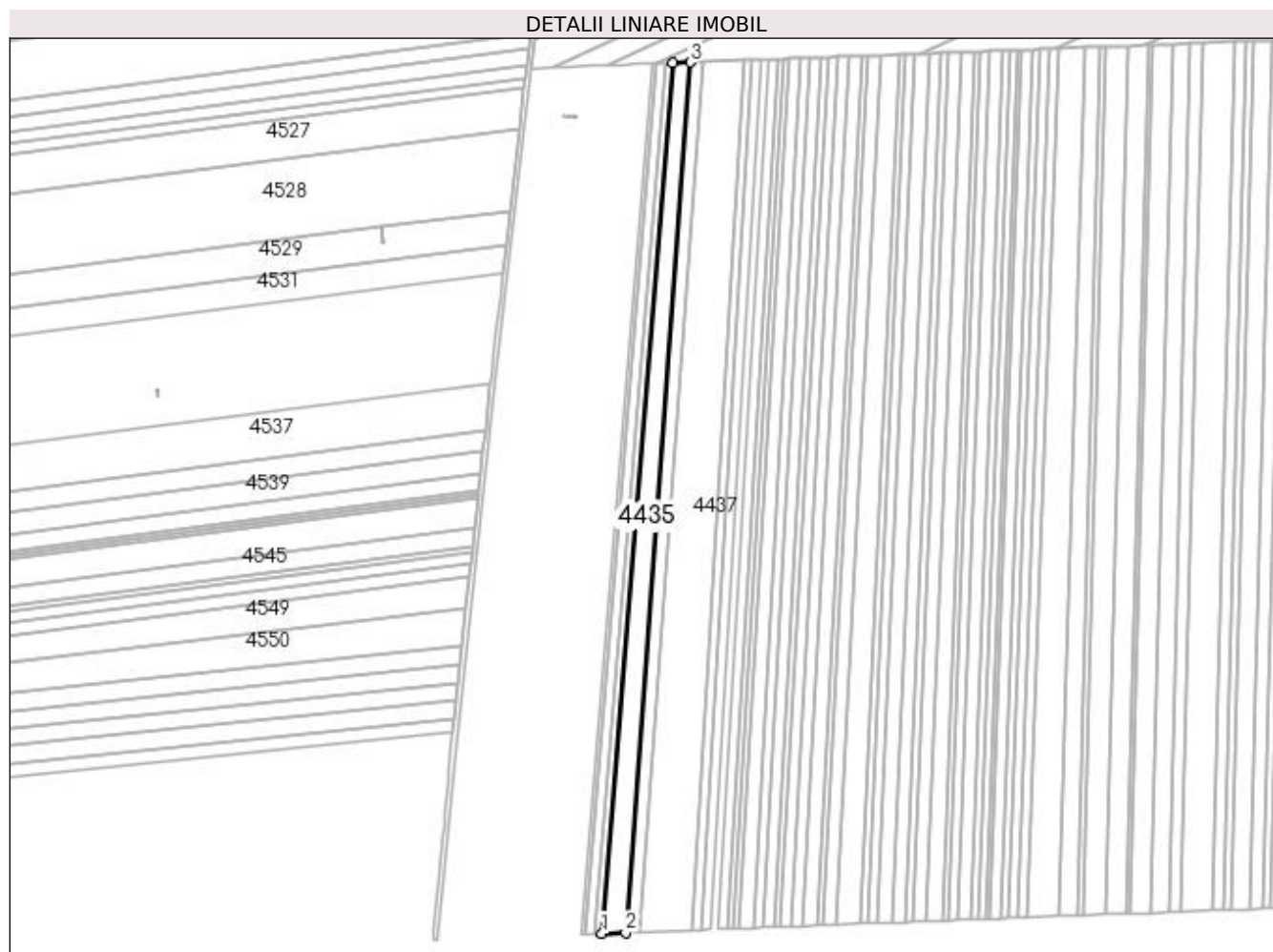
Inscrieri privind dezmembramintele dreptului de proprietate, drepturi reale de garanție și sarcini	Referințe
NU SUNT	

## Anexa Nr. 1 La Partea I

## Teren

Nr cadastral	Suprafața (mp)*	Observații / Referințe
	Din acte: 13.700 Masurata: 12.859	PROCENT DIMINUARE 6.14%;

\* Suprafața este determinată în planul de proiecție Stereo 70.



## Date referitoare la teren

Crt	Categorie folosință	Intra vilan	Suprafața (mp)	Tarla	Parcelă	Nr. topo	Observații / Referințe
1	arabil	NU	12.859	61	82	-	

## Lungime Segmente

1) Valorile lungimilor segmentelor sunt obținute din proiecție în plan.

Punct început	X / Y	Punct sfârșit	X / Y	Lungime segment (** (m)
1	352.786,56 283.324,964	2	352.806,778 283.325,723	20.232
2	352.806,778 283.325,723	3	352.861,437 284.063,342	739.641
3	352.861,437 284.063,342	4	352.846,692 284.062,788	14.755
4	352.846,692 284.062,788	1	352.786,56 283.324,964	740.27

**\*\* Lungimile segmentelor sunt determinate în planul de proiecție Stereo 70 și sunt rotunjite la 1 milimetru.**

**\*\*\* Distanța dintre puncte este formată din segmente cumulate ce sunt mai mici decât valoarea 1 milimetru.**



**DATE DESPRE IMOBILUL NR. 4436**

Oficiul de Cadastru și Publicitate Imobiliară DOLJ  
 Biroul de Cadastru și Publicitate Imobiliară Craiova

**A. Partea I. Descrierea imobilului**

TEREN Extravilan

Adresa: Jud. Dolj, T 61, P 83

Nr. Crt	Nr cadastral Nr. topografic	Suprafața* (mp)	Observații / Referințe
A1		Din acte: 8.300 Masurata: 7.790	Sector cadastral:19 Teren neimprejmuit; PROCENT DIMINUARE 6.14%;

**B. Partea II. Proprietari și acte**

Inscrieri privitoare la dreptul de proprietate și alte drepturi reale		Referințe
<b>0 / 19/05/2022</b>		
Act Notarial nr. CM:457, din 27/10/2016 emis de BNP STOENESCU FLOREA;		
B1	Intabulare, drept de PROPRIETATE, dobandit prin Succesiune, cota actuala 1/1, cota initiala 1/1 1) <b>BADEA STEFAN</b>	A1

**C. Partea III. SARCINI .**

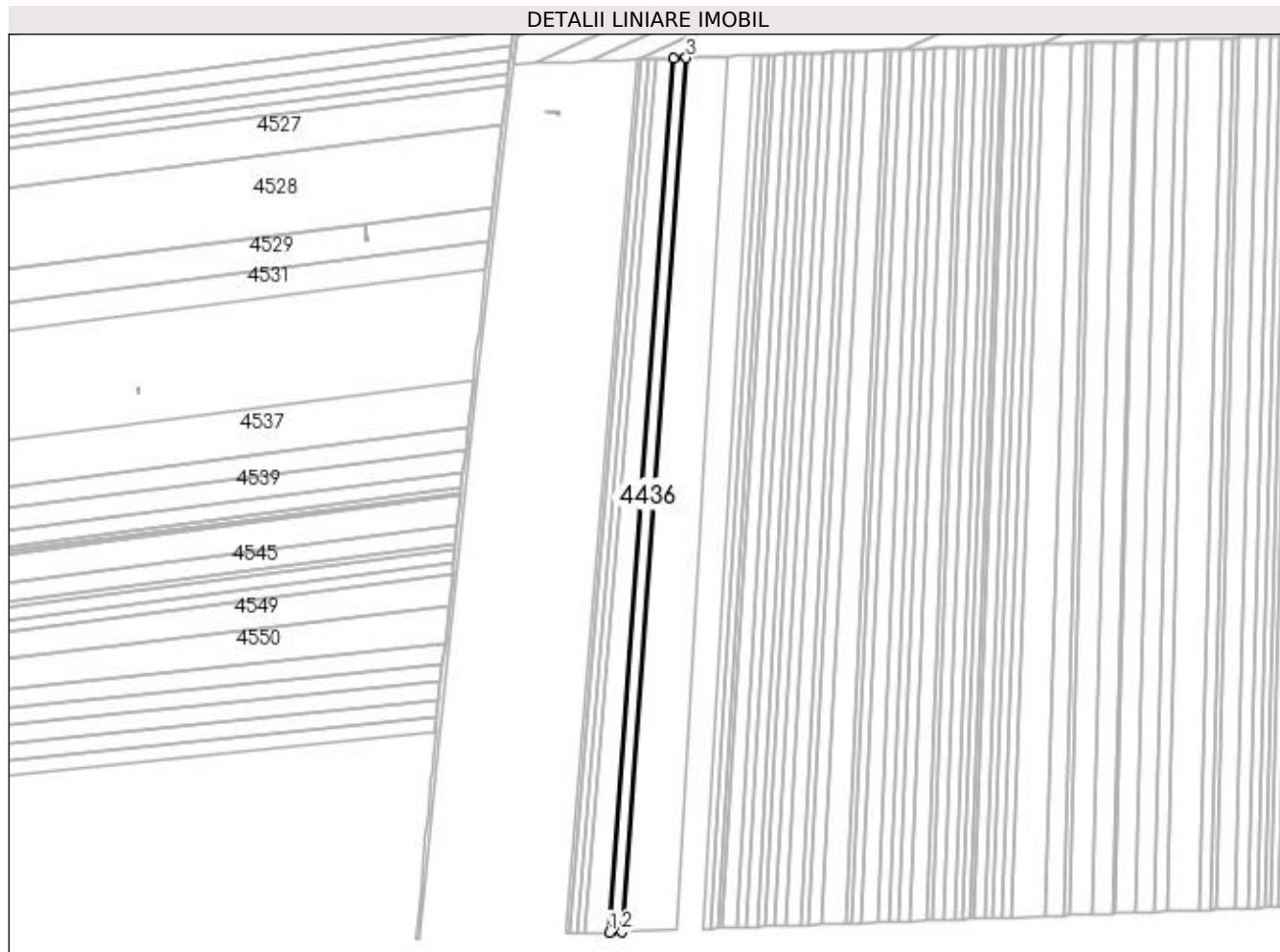
Inscrieri privind dezmembramintele dreptului de proprietate, drepturi reale de garanție și sarcini	Referințe
NU SUNT	

## Anexa Nr. 1 La Partea I

## Teren

Nr cadastral	Suprafața (mp)*	Observații / Referințe
	Din acte: 8.300 Masurata: 7.790	PROCENT DIMINUARE 6.14%;

\* Suprafața este determinată în planul de proiecție Stereo 70.



## Date referitoare la teren

Crt	Categorie folosință	Intra vilan	Suprafața (mp)	Tarla	Parcelă	Nr. topo	Observații / Referințe
1	arabil	NU	7.790	61	83	-	

## Lungime Segmente

1) Valorile lungimilor segmentelor sunt obținute din proiecție în plan.

Punct început	X / Y	Punct sfârșit	X / Y	Lungime segment (** (m)
1	352.806,778 283.325,723	2	352.817,681 283.326,132	10.911
2	352.817,681 283.326,132	3	352.871,715 284.063,728	739.573
3	352.871,715 284.063,728	4	352.861,437 284.063,342	10.285
4	352.861,437 284.063,342	1	352.806,778 283.325,723	739.641

**\*\* Lungimile segmentelor sunt determinate în planul de proiecție Stereo 70 și sunt rotunjite la 1 milimetru.**

**\*\*\* Distanța dintre puncte este formată din segmente cumulate ce sunt mai mici decât valoarea 1 milimetru.**





**DATE DESPRE IMOBILUL NR. 4437**

Oficiul de Cadastru și Publicitate Imobiliară DOLJ  
Biroul de Cadastru și Publicitate Imobiliară Craiova

**A. Partea I. Descrierea imobilului**

TEREN Extravilan

Adresa: Jud. Dolj, T 61, P 84

Nr. Crt	Nr cadastral Nr. topografic	Suprafața* (mp)	Observații / Referințe
A1	30853	Din acte: 31.800 Masurata: 29.653	Sector cadastral:19 Teren neimpregmuit;

**B. Partea II. Proprietari și acte**

Inscrieri privitoare la dreptul de proprietate și alte drepturi reale		Referințe
<b>47354 / 17/04/2014</b>		
Hotarare Judecatoreasca nr. SC:2258, din 12/12/2013 emis de JUDECATORIA CALAFAT;		
B1	Intabulare, drept de PROPRIETATE, dobandit prin Hotarare Judecatoreasca, cota actuala 19/20, cota initiala 19/20 1) BICU LAURENTIU	A1
<b>29588 / 02/03/2016</b>		
Act Notarial nr. ACT DE PARTAJ VOLUNTAR:790, din 19/02/2016 emis de Floricel MIHAI-MARIAN (act notarial nr. 788/19-02-2016 emis de Floricel MIHAI-MARIAN; act notarial nr. 789/19-02-2016 emis de Floricel MIHAI-MARIAN; act notarial nr. 1023/28-01-2016 emis de BUDIANA IONUT;);		
B2	Intabulare, drept de PROPRIETATE, dobandit prin lesire Din Indiviziune, cota actuala 1/20, cota initiala 1/20 1) BICU LAURENTIU	A1

**C. Partea III. SARCINI .**

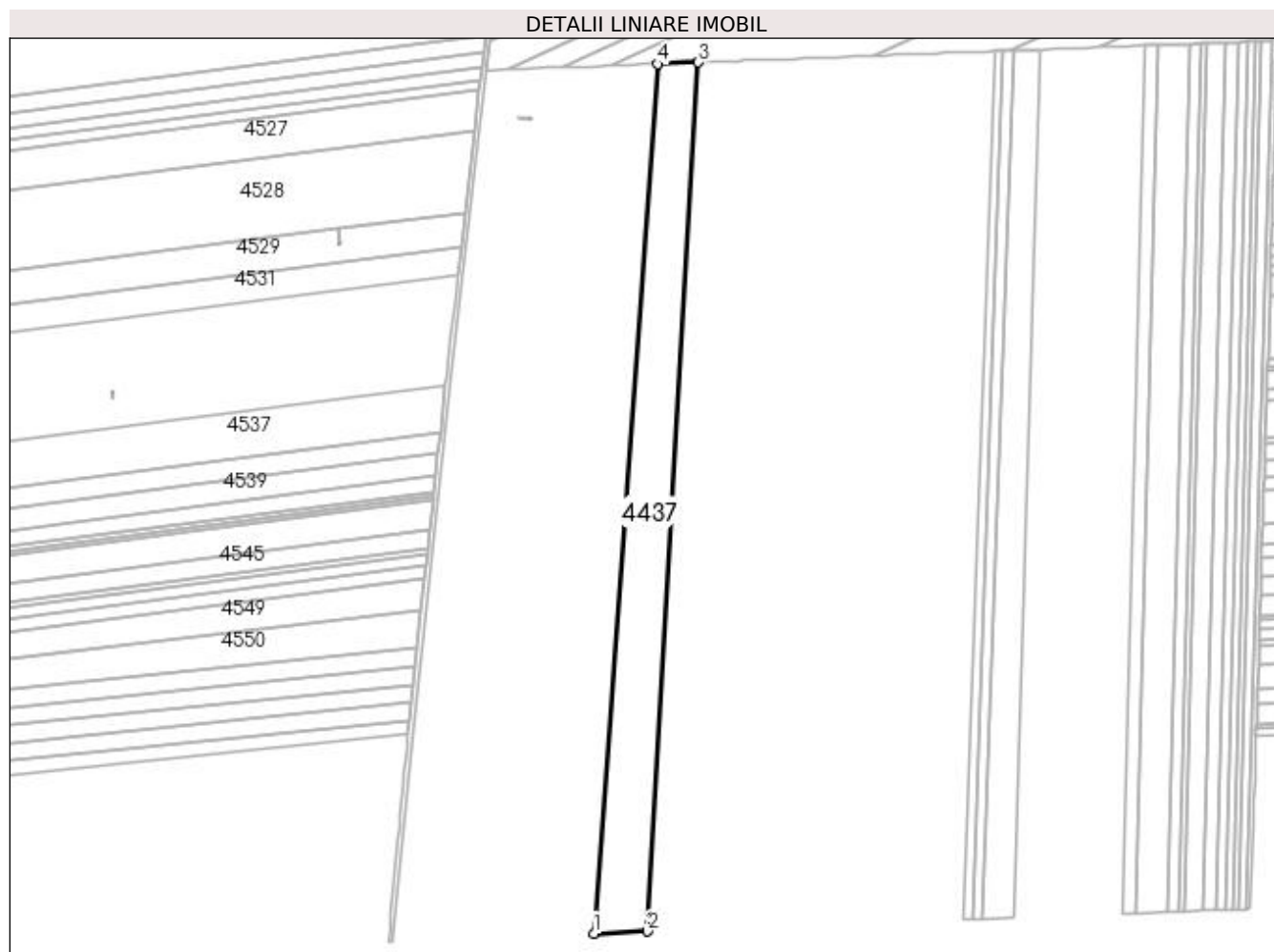
Inscrieri privind dezmembramintele dreptului de proprietate, drepturi reale de garanție și sarcini	Referințe
NU SUNT	

## Anexa Nr. 1 La Partea I

## Teren

Nr cadastral	Suprafața (mp)*	Observații / Referințe
30853	Din acte: 31.800 Masurata: 29.653	

\* Suprafața este determinată în planul de proiecție Stereo 70.



## Date referitoare la teren

Crt	Categorie folosință	Intravilan	Suprafața (mp)	Tarla	Parcelă	Nr. topo	Observații / Referințe
1	arabil	NU	29.653	61	84	-	

## Lungime Segmente

1) Valorile lungimilor segmentelor sunt obținute din proiecție în plan.

Punct început	X / Y	Punct sfârșit	X / Y	Lungime segment (** (m)
1	352.817,681 283.326,132	2	352.863,452 283.327,851	45.803
2	352.863,452 283.327,851	3	352.906,57 284.065,036	738.445
3	352.906,57 284.065,036	4	352.871,715 284.063,728	34.88
4	352.871,715 284.063,728	1	352.817,681 283.326,132	739.573

**\*\* Lungimile segmentelor sunt determinate în planul de proiecție Stereo 70 și sunt rotunjite la 1 milimetru.**

**\*\*\* Distanța dintre puncte este formată din segmente cumulate ce sunt mai mici decât valoarea 1 milimetru.**



**DATE DESPRE IMOBILUL NR. 4438**

Oficiul de Cadastru și Publicitate Imobiliară DOLJ  
Biroul de Cadastru și Publicitate Imobiliară Craiova

**A. Partea I. Descrierea imobilului**

TEREN Extravilan

Adresa: Jud. Dolj, T 61, P 85

Nr. Crt	Nr cadastral Nr. topografic	Suprafața* (mp)	Observații / Referințe
A1	30479	Din acte: 6.100 Masurata: 5.409	Sector cadastral:19 Teren neimprejmuat; ERONAT P 87 IN CF 30479;

**B. Partea II. Proprietari și acte**

Inscrieri privitoare la dreptul de proprietate și alte drepturi reale		Referințe
<b>103550 / 04/12/2012</b>		
Act Notarial nr. CVC:645, din 05/07/2011 emis de BNP GIURCAN GABRIELA (act aditional nr.1173/28-11-2012 emis de BNP GIURCAN GABRIELA.);		
B1	Intabulare, drept de PROPRIETATE, dobandit prin Conventie, cota actuala 1/1, cota initiala 1/1	A1
	1) <b>BICU LAURENTIU INTREPRINDERE INDIVIDUALA</b> , CIF:99999999999999, LIPSA CUI	

**C. Partea III. SARCINI .**

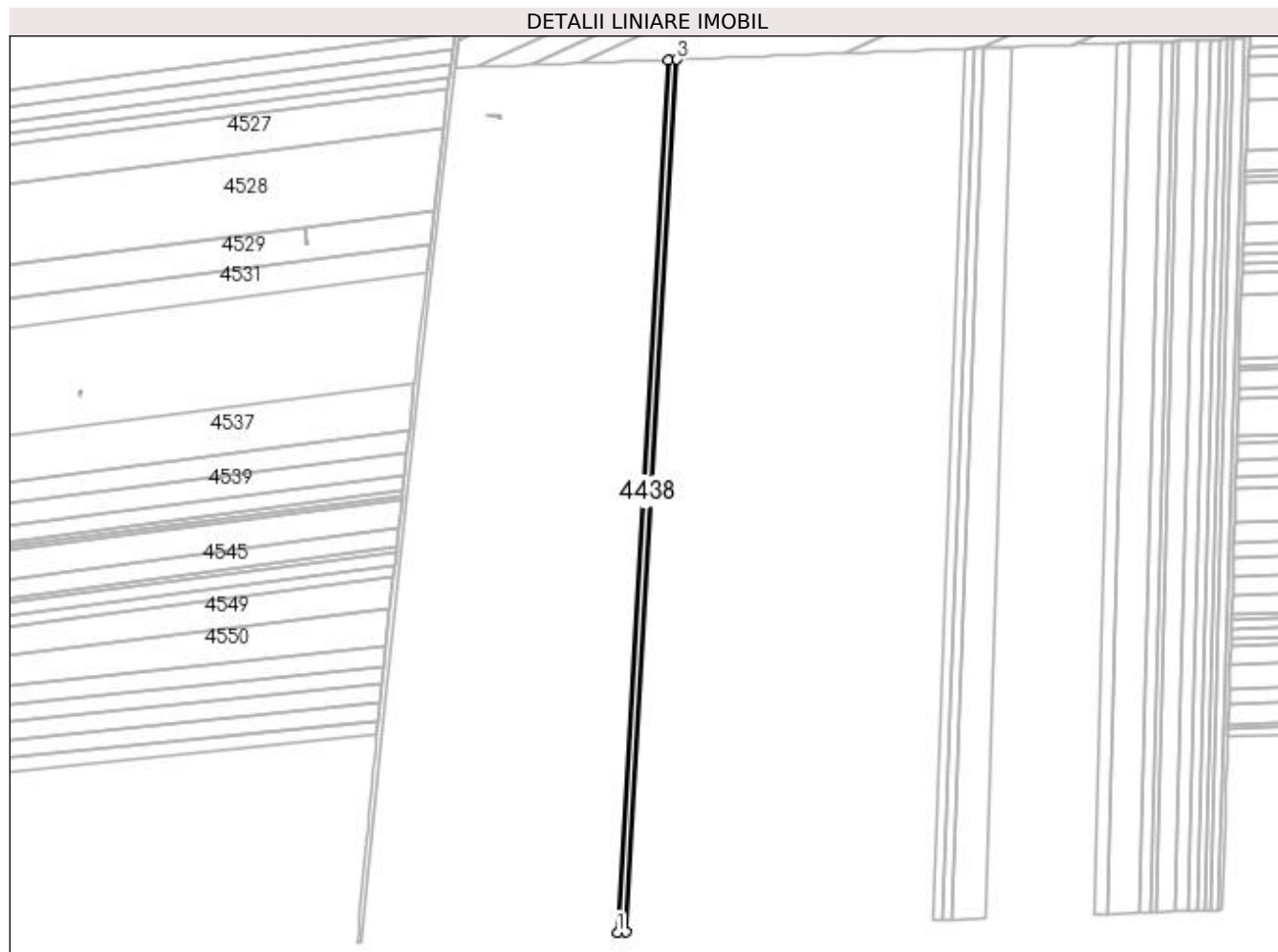
Inscrieri privind dezmembramintele dreptului de proprietate, drepturi reale de garanție și sarcini	Referințe
NU SUNT	

## Anexa Nr. 1 La Partea I

## Teren

Nr cadastral	Suprafața (mp)*	Observații / Referințe
30479	Din acte: 6.100 Masurata: 5.409	ERONAT P 87 IN CF 30479;

\* Suprafața este determinată în planul de proiecție Stereo 70.



## Date referitoare la teren

Crt	Categorie folosință	Intra vilan	Suprafața (mp)	Tarla	Parcelă	Nr. topo	Observații / Referințe
1	arabil	NU	5.409	61	85	-	ERONAT P 87 IN CF 30479;

## Lungime Segmente

1) Valorile lungimilor segmentelor sunt obținute din proiecție în plan.

Punct început	X / Y	Punct sfârșit	X / Y	Lungime segment (** (m)
1	352.863,452 283.327,851	2	352.870,805 283.328,127	7.358
2	352.870,805 283.328,127	3	352.913,924 284.065,312	738.445
3	352.913,924 284.065,312	4	352.906,57 284.065,036	7.359
4	352.906,57 284.065,036	1	352.863,452 283.327,851	738.445

**\*\* Lungimile segmentelor sunt determinate în planul de proiecție Stereo 70 și sunt rotunjite la 1 milimetru.**

**\*\*\* Distanța dintre puncte este formată din segmente cumulate ce sunt mai mici decât valoarea 1 milimetru.**





**DATE DESPRE IMOBILUL NR. 4439**

Oficiul de Cadastru și Publicitate Imobiliară DOLJ  
 Biroul de Cadastru și Publicitate Imobiliară Craiova

**A. Partea I. Descrierea imobilului**

TEREN Extravilan

Adresa: Jud. Dolj, T 61, P 85

Nr. Crt	Nr cadastral Nr. topografic	Suprafața* (mp)	Observații / Referințe
A1	30477	Din acte: 5.800 Masurata: 5.409	Sector cadastral:19 Teren neimprejmuit;

**B. Partea II. Proprietari și acte**

Inscrieri privitoare la dreptul de proprietate și alte drepturi reale		Referințe
<b>103540 / 04/12/2012</b>		
Act Notarial nr. CVC:645, din 05/07/2011 emis de NP GIURCAN GABRIELA (act aditional aut nr.1173/28-11-2012 emis de NP GIURCAN GABRIELA);		
B1	Intabulare, drept de PROPRIETATE, dobandit prin Conventie, cota actuala 1/1, cota initiala 1/1	A1
	1) <b>BICU LAURENTIU INTREPRINDERE INDIVIDUALA</b> , CIF:99999999999999, LIPSA CUI	

**C. Partea III. SARCINI .**

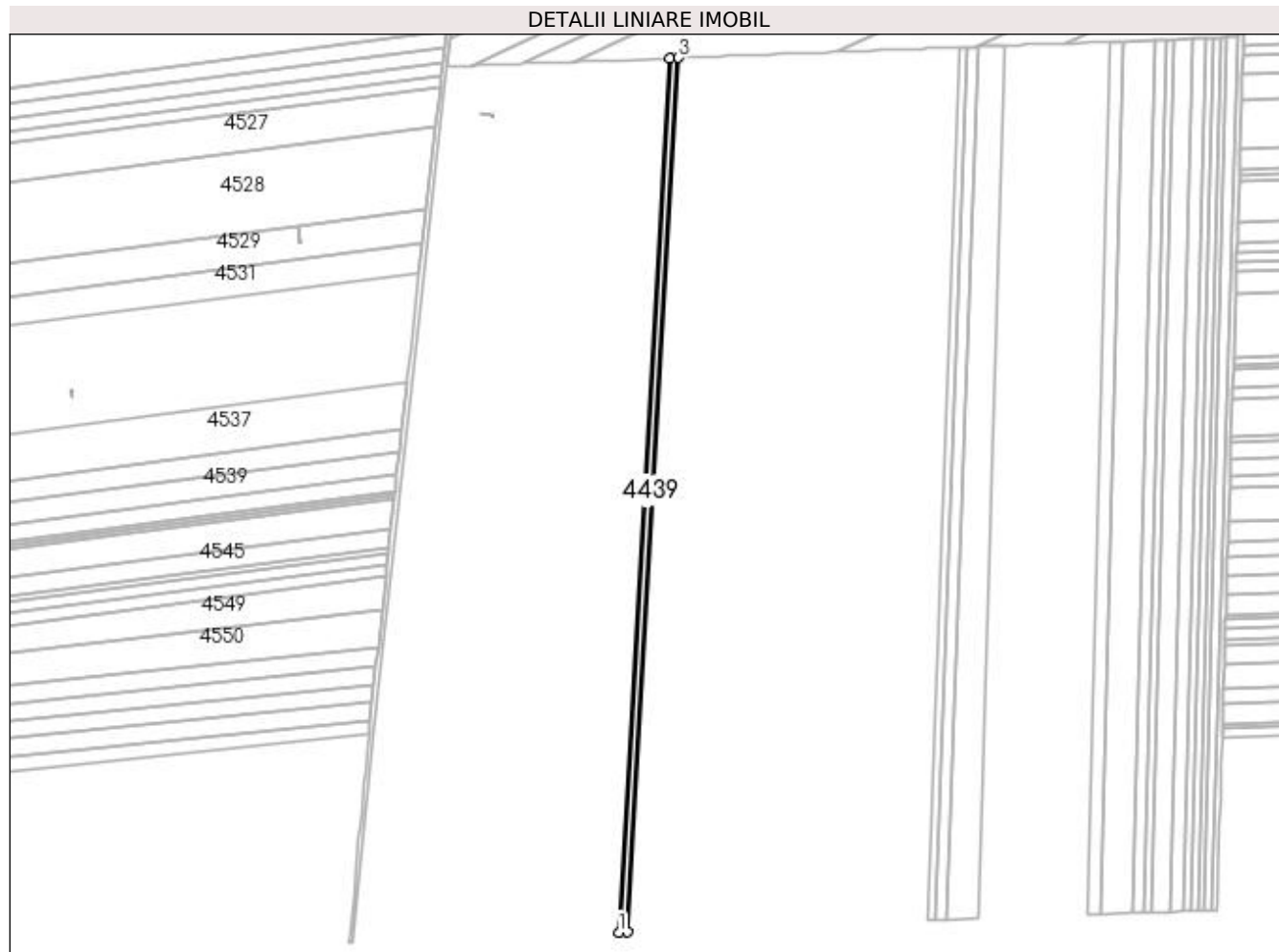
Inscrieri privind dezmembramintele dreptului de proprietate, drepturi reale de garanție și sarcini	Referințe
NU SUNT	

## Anexa Nr. 1 La Partea I

## Teren

Nr cadastral	Suprafața (mp)*	Observații / Referințe
30477	Din acte: 5.800 Masurata: 5.409	

\* Suprafața este determinată în planul de proiecție Stereo 70.



## Date referitoare la teren

Crt	Categorie folosință	Intra vilan	Suprafața (mp)	Tarla	Parcelă	Nr. topo	Observații / Referințe
1	arabil	NU	5.409	61	85	-	

## Lungime Segmente

1) Valorile lungimilor segmentelor sunt obținute din proiecție în plan.

Punct început	X / Y	Punct sfârșit	X / Y	Lungime segment (** (m)
1	352.870,805 283.328,127	2	352.878,159 283.328,403	7.359
2	352.878,159 283.328,403	3	352.921,277 284.065,588	738.445
3	352.921,277 284.065,588	4	352.913,924 284.065,312	7.358
4	352.913,924 284.065,312	1	352.870,805 283.328,127	738.445

**\*\* Lungimile segmentelor sunt determinate în planul de proiecție Stereo 70 și sunt rotunjite la 1 milimetru.**

**\*\*\* Distanța dintre puncte este formată din segmente cumulate ce sunt mai mici decât valoarea 1 milimetru.**



**DATE DESPRE IMOBILUL NR. 4440**

Oficiul de Cadastru și Publicitate Imobiliară DOLJ  
Biroul de Cadastru și Publicitate Imobiliară Craiova

**A. Partea I. Descrierea imobilului**

TEREN Extravilan

Adresa: Jud. Dolj, T 61, P 86

Nr. Crt	Nr cadastral Nr. topografic	Suprafața* (mp)	Observații / Referințe
A1		Din acte: 5.800 Masurata: 5.444	Sector cadastral:19 Teren neimprejmuit; PROCENT DIMINUARE 6.14%;

**B. Partea II. Proprietari și acte**

Inscrieri privitoare la dreptul de proprietate și alte drepturi reale		Referințe
<b>0 / 19/05/2022</b>		
Act Administrativ nr. TDP:2489-19512, din 22/01/1997 emis de COMISIA JUDETEANA DOLJ;		
B1	Intabulare, drept de PROPRIETATE, dobandit prin Reconstituire, cota actuala 1/1, cota initiala 1/1 1) MINCA GHEORGHE, LIPSA CNP	A1

**C. Partea III. SARCINI .**

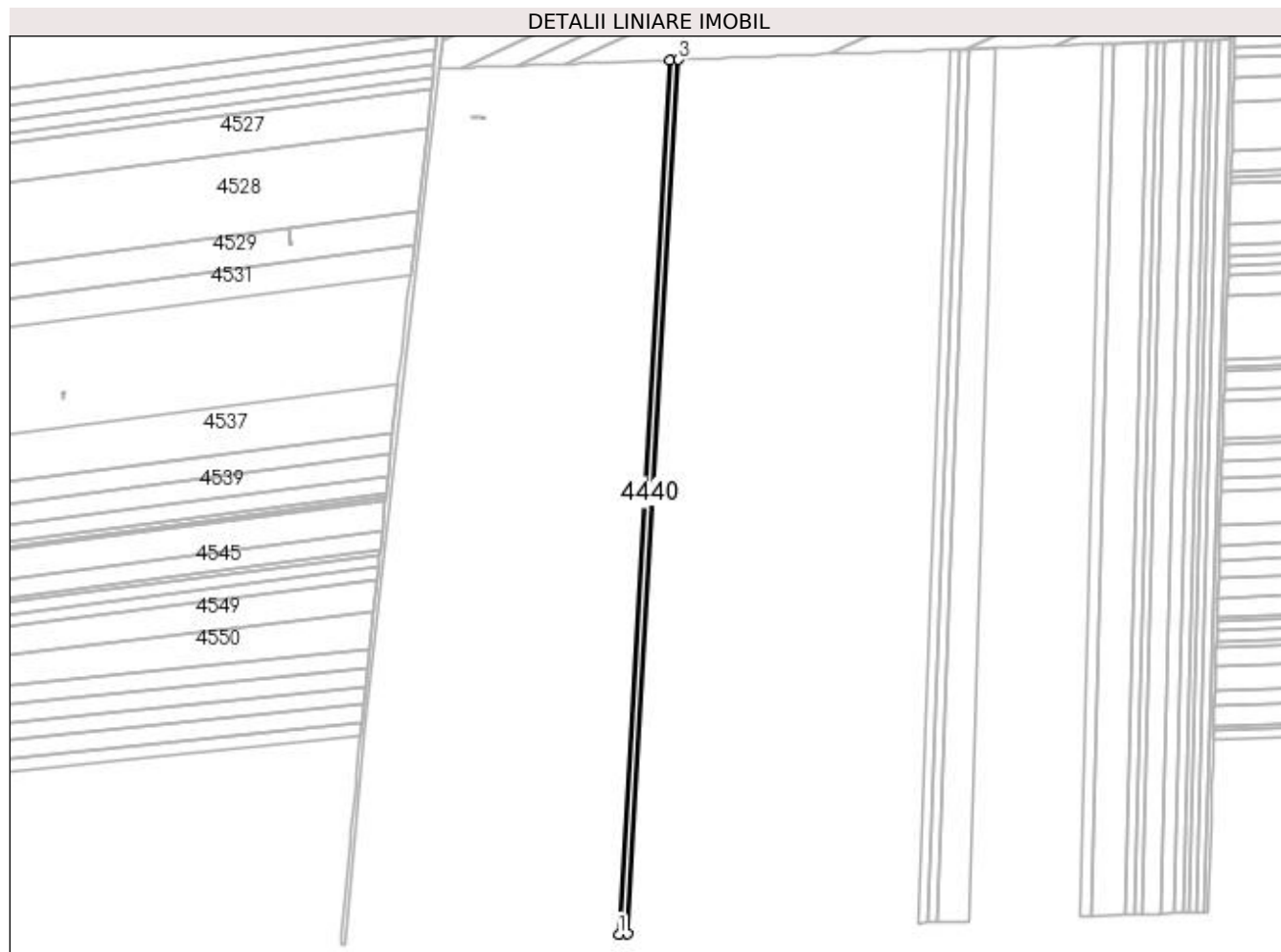
Inscrieri privind dezmembramintele dreptului de proprietate, drepturi reale de garanție și sarcini	Referințe
NU SUNT	

## Anexa Nr. 1 La Partea I

## Teren

Nr cadastral	Suprafața (mp)*	Observații / Referințe
	Din acte: 5.800 Masurata: 5.444	PROCENT DIMINUARE 6.14%;

\* Suprafața este determinată în planul de proiecție Stereo 70.



## Date referitoare la teren

Crt	Categorie folosință	Intra vilan	Suprafața (mp)	Tarla	Parcelă	Nr. topo	Observații / Referințe
1	arabil	NU	5.444	61	86	-	

## Lungime Segmente

1) Valorile lungimilor segmentelor sunt obținute din proiecție în plan.

Punct început	X / Y	Punct sfârșit	X / Y	Lungime segment (** (m)
1	352.878,159 283.328,403	2	352.885,56 283.328,68	7.406
2	352.885,56 283.328,68	3	352.928,678 284.065,866	738.446
3	352.928,678 284.065,866	4	352.921,277 284.065,588	7.406
4	352.921,277 284.065,588	1	352.878,159 283.328,403	738.445

**\*\* Lungimile segmentelor sunt determinate în planul de proiecție Stereo 70 și sunt rotunjite la 1 milimetru.**

**\*\*\* Distanța dintre puncte este formată din segmente cumulate ce sunt mai mici decât valoarea 1 milimetru.**





**DATE DESPRE IMOBILUL NR. 4441**

Oficiul de Cadastru și Publicitate Imobiliară DOLJ  
Biroul de Cadastru și Publicitate Imobiliară Craiova

**A. Partea I. Descrierea imobilului**

TEREN Extravilan

Nr. CF vechi:229

Nr. cadastral vechi:412

Adresa: Jud. Dolj, T 61, P 87

Nr. Crt	Nr cadastral Nr. topografic	Suprafața* (mp)	Observații / Referințe
A1	30183	Din acte: 5.400 Masurata: 5.035	Sector cadastral:19 Teren neimprejmuit; ERONAT P 86 IN CF 30183;

**B. Partea II. Proprietari și acte**

Inscrieri privitoare la dreptul de proprietate și alte drepturi reale		Referințe
<b>47911 / 08/07/2011</b>		
Act Notarial nr. CVC:644, din 05/07/2011 emis de BNP GIURCAN G ;		
B1	Intabulare, drept de PROPRIETATE, dobandit prin Conventie, cota actuala 1/1, cota initiala 1/1 1) <b>BICU LAURENTIU INTREPRINDERE INDIVIDUALA</b> , CIF:99999999999999, LIPSA CUI	A1
<b>10710 / 10/02/2012</b>		
Act Notarial nr. CONTRACT DE IPOTECA:375, din 09/02/2012 emis de BNP MARINESCU MARIA DANIELA ;		
B2	Se noteaza interdictiile de instrainare si grevare in favoarea lui BANCA COMERCIALA FERROVIARA SA	A1

**C. Partea III. SARCINI**

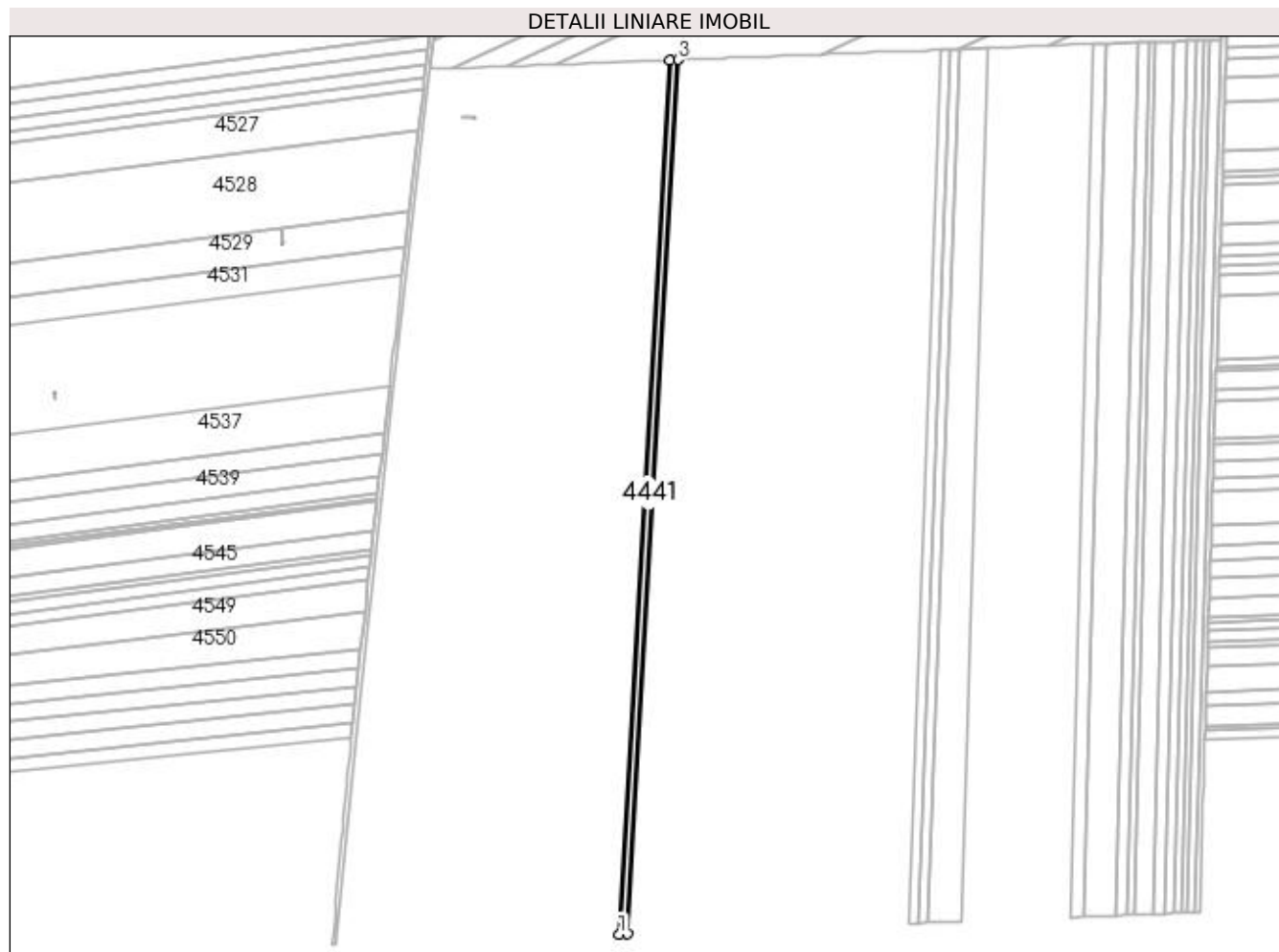
Inscrieri privind dezmembramintele dreptului de proprietate, drepturi reale de garanție și sarcini		Referințe
<b>10710 / 10/02/2012</b>		
Act Notarial nr. CONTRACT DE IPOTECA:375, din 09/02/2012 emis de BNP MARINESCU MARIA DANIELA ;		
C1	Intabulare, drept de IPOTECA, Valoare:2000000 RONsi celelalte obligatii de plata aferente creditului , dobandit prin Conventie, cota actuala 1/1, cota initiala 1/1 1) <b>BANCA COMERCIALA FERROVIARA SA</b> , CIF:99999999999999, LIPSA CUI	A1

## Anexa Nr. 1 La Partea I

## Teren

Nr cadastral	Suprafața (mp)*	Observații / Referințe
30183	Din acte: 5.400 Masurata: 5.035	ERONAT P 86 IN CF 30183;

\* Suprafața este determinată în planul de proiecție Stereo 70.



## Date referitoare la teren

Crt	Categorie folosință	Intra vilan	Suprafața (mp)	Tarla	Parcelă	Nr. topo	Observații / Referințe
1	arabil	NU	5.035	61	87	-	ERONAT P 86 IN CF 30183;

## Lungime Segmente

1) Valorile lungimilor segmentelor sunt obținute din proiecție în plan.

Punct început	X / Y	Punct sfârșit	X / Y	Lungime segment (** (m)
1	352.885,56 283.328,68	2	352.892,405 283.328,937	6.85
2	352.892,405 283.328,937	3	352.935,523 284.066,123	738.446
3	352.935,523 284.066,123	4	352.928,678 284.065,866	6.85
4	352.928,678 284.065,866	1	352.885,56 283.328,68	738.446

**\*\* Lungimile segmentelor sunt determinate în planul de proiecție Stereo 70 și sunt rotunjite la 1 milimetru.**

**\*\*\* Distanța dintre puncte este formată din segmente cumulate ce sunt mai mici decât valoarea 1 milimetru.**



**DATE DESPRE IMOBILUL NR. 4442**

Oficiul de Cadastru și Publicitate Imobiliară DOLJ  
Biroul de Cadastru și Publicitate Imobiliară Craiova

**A. Partea I. Descrierea imobilului**

TEREN Extravilan

Adresa: Jud. Dolj, T 61, P 88

Nr. Crt	Nr cadastral Nr. topografic	Suprafața* (mp)	Observații / Referințe
A1	31132	Din acte: 4.500 Masurata: 4.194	Sector cadastral:19 Teren neimprejmit;

**B. Partea II. Proprietari și acte**

Inscrieri privitoare la dreptul de proprietate și alte drepturi reale	Referințe
<b>79242 / 07/07/2015</b>	
Hotarare Judecatoreasca nr. SC:1715, din 07/10/2011 emis de JUDECATORIA CALAFAT;	
B1	A1
Intabulare, drept de PROPRIETATE, dobandit prin Hotarare Judecatoreasca, cota actuala 1/1, cota initiala 1/1	
1) SC ROMTEAM PROD SRL , CIF:15402740	

**C. Partea III. SARCINI .**

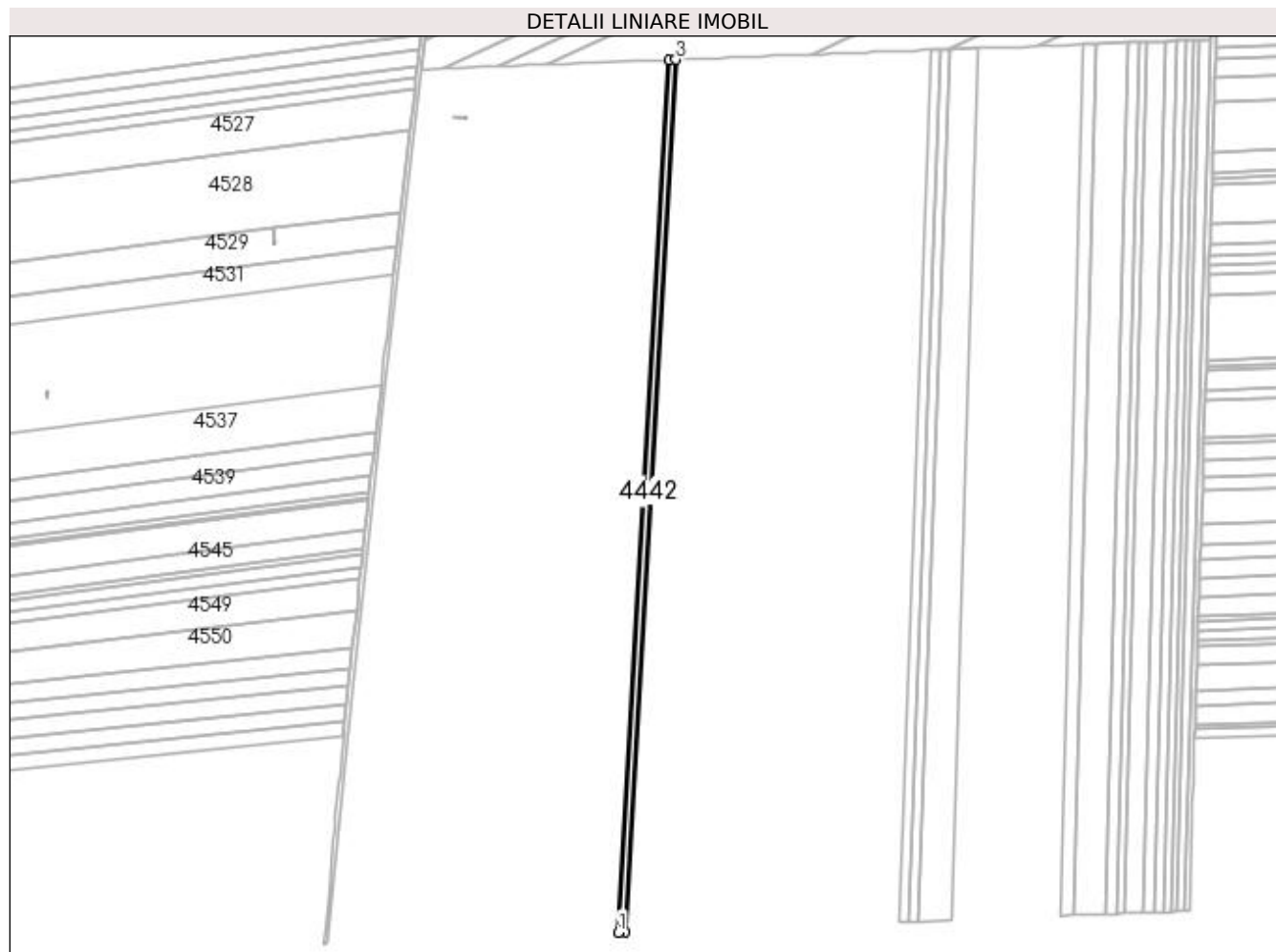
Inscrieri privind dezmembramintele dreptului de proprietate, drepturi reale de garanție și sarcini	Referințe
NU SUNT	

## Anexa Nr. 1 La Partea I

## Teren

Nr cadastral	Suprafața (mp)*	Observații / Referințe
31132	Din acte: 4.500 Masurata: 4.194	

\* Suprafața este determinată în planul de proiecție Stereo 70.



## Date referitoare la teren

Crt	Categorie folosință	Intra vilan	Suprafața (mp)	Tarla	Parcelă	Nr. topo	Observații / Referințe
1	arabil	NU	4.194	61	88	-	

## Lungime Segmente

1) Valorile lungimilor segmentelor sunt obținute din proiecție în plan.

Punct început	X / Y	Punct sfârșit	X / Y	Lungime segment (** (m)
1	352.892,405 283.328,937	2	352.898,107 283.329,152	5.706
2	352.898,107 283.329,152	3	352.941,225 284.066,337	738.445
3	352.941,225 284.066,337	4	352.935,523 284.066,123	5.706
4	352.935,523 284.066,123	1	352.892,405 283.328,937	738.446

**\*\* Lungimile segmentelor sunt determinate în planul de proiecție Stereo 70 și sunt rotunjite la 1 milimetru.**

**\*\*\* Distanța dintre puncte este formată din segmente cumulate ce sunt mai mici decât valoarea 1 milimetru.**





**DATE DESPRE IMOBILUL NR. 4443**

Oficiul de Cadastru și Publicitate Imobiliară DOLJ  
Biroul de Cadastru și Publicitate Imobiliară Craiova

**A. Partea I. Descrierea imobilului**

TEREN Extravilan

Adresa: Jud. Dolj, T 61, P 89

Nr. Crt	Nr cadastral Nr. topografic	Suprafața* (mp)	Observații / Referințe
A1	30476	Din acte: 3.600 Masurata: 3.358	Sector cadastral:19 Teren neimprejmuit; ERONAT P 88 IN CF 30476;

**B. Partea II. Proprietari și acte**

Inscrieri privitoare la dreptul de proprietate și alte drepturi reale		Referințe
<b>103569 / 04/12/2012</b>		
Act Notarial nr. CVC:645, din 05/07/2011 emis de NP GIURCAN GABRIELA (Act aditional aut. nr. 1173/28.11.2012NP Giurcan Gabriela);		
B1	Intabulare, drept de PROPRIETATE, dobandit prin Conventie, cota actuala 1/1, cota initiala 1/1	A1
	1) <b>BICU LAURENTIU INTREPRINDERE INDIVIDUALA</b> , CIF:99999999999999, LIPSA CUI	

**C. Partea III. SARCINI .**

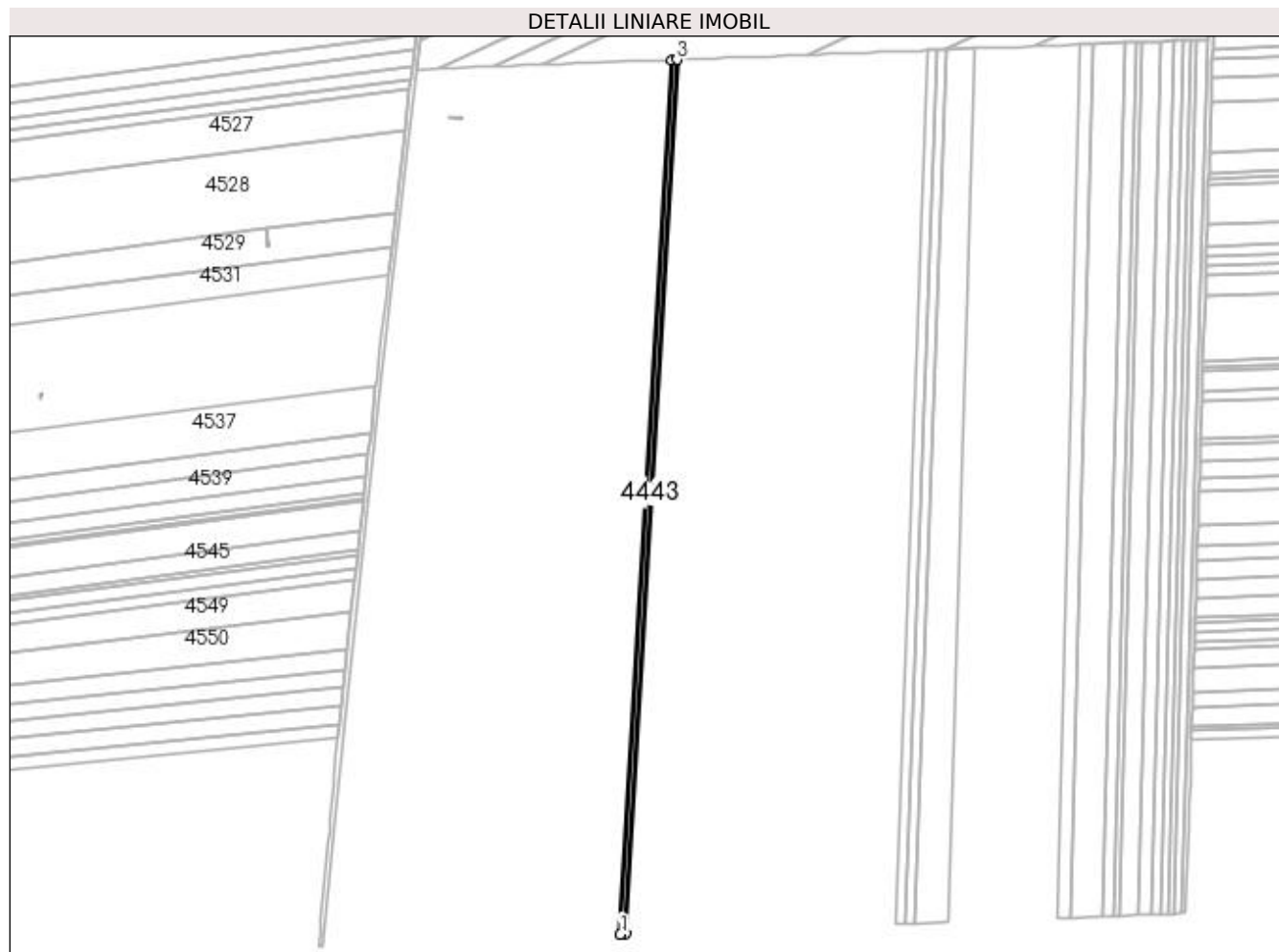
Inscrieri privind dezmembramintele dreptului de proprietate, drepturi reale de garanție și sarcini	Referințe
NU SUNT	

## Anexa Nr. 1 La Partea I

## Teren

Nr cadastral	Suprafața (mp)*	Observații / Referințe
30476	Din acte: 3.600 Masurata: 3.358	ERONAT P 88 IN CF 30476;

\* Suprafața este determinată în planul de proiecție Stereo 70.



## Date referitoare la teren

Crt	Categorie folosință	Intra vilan	Suprafața (mp)	Tarla	Parcelă	Nr. topo	Observații / Referințe
1	arabil	NU	3.358	61	89	-	ERONAT P 88 IN CF 30476;

## Lungime Segmente

1) Valorile lungimilor segmentelor sunt obținute din proiecție în plan.

Punct început	X / Y	Punct sfârșit	X / Y	Lungime segment (** (m)
1	352.898,107 283.329,152	2	352.902,672 283.329,323	4.568
2	352.902,672 283.329,323	3	352.945,79 284.066,508	738.445
3	352.945,79 284.066,508	4	352.941,225 284.066,337	4.568
4	352.941,225 284.066,337	1	352.898,107 283.329,152	738.445

**\*\* Lungimile segmentelor sunt determinate în planul de proiecție Stereo 70 și sunt rotunjite la 1 milimetru.**

**\*\*\* Distanța dintre puncte este formată din segmente cumulate ce sunt mai mici decât valoarea 1 milimetru.**



**DATE DESPRE IMOBILUL NR. 4444**

Oficiul de Cadastru și Publicitate Imobiliară DOLJ  
Biroul de Cadastru și Publicitate Imobiliară Craiova

**A. Partea I. Descrierea imobilului**

TEREN Extravilan

Nr. CF vechi:230

Nr. cadastral vechi:413

Adresa: Jud. Dolj, T 61, P 90

Nr. Crt	Nr cadastral Nr. topografic	Suprafața* (mp)	Observații / Referințe
A1	30167	Din acte: 8.800 Masurata: 8.206	Sector cadastral:19 Teren neimprejmuit; ERONAT P 89 IN CF 30167;

**B. Partea II. Proprietari și acte**

Inscrieri privitoare la dreptul de proprietate și alte drepturi reale		Referințe
<b>47903 / 08/07/2011</b>		
Act Notarial nr. CVC:644, din 05/07/2011 emis de BNP GIURCAN G ;		
B1	Intabulare, drept de PROPRIETATE, dobandit prin Conventie, cota actuala 1/1, cota initiala 1/1 1) <b>BICU LAURENTIU INTREPRINDERE INDIVIDUALA</b> , CIF:99999999999999, LIPSA CUI	A1
<b>10706 / 10/02/2012</b>		
Act Notarial nr. CONTRACT DE IPOTECA:375, din 09/02/2012 emis de NP MARINESCU MARIA DANIELA ;		
B2	se noteaza interdictiile de instrainare si grevare in favoarea : BANCA COMERCIALA FERROVIARA SA- SUCURSALA CRAIOVA	A1

**C. Partea III. SARCINI**

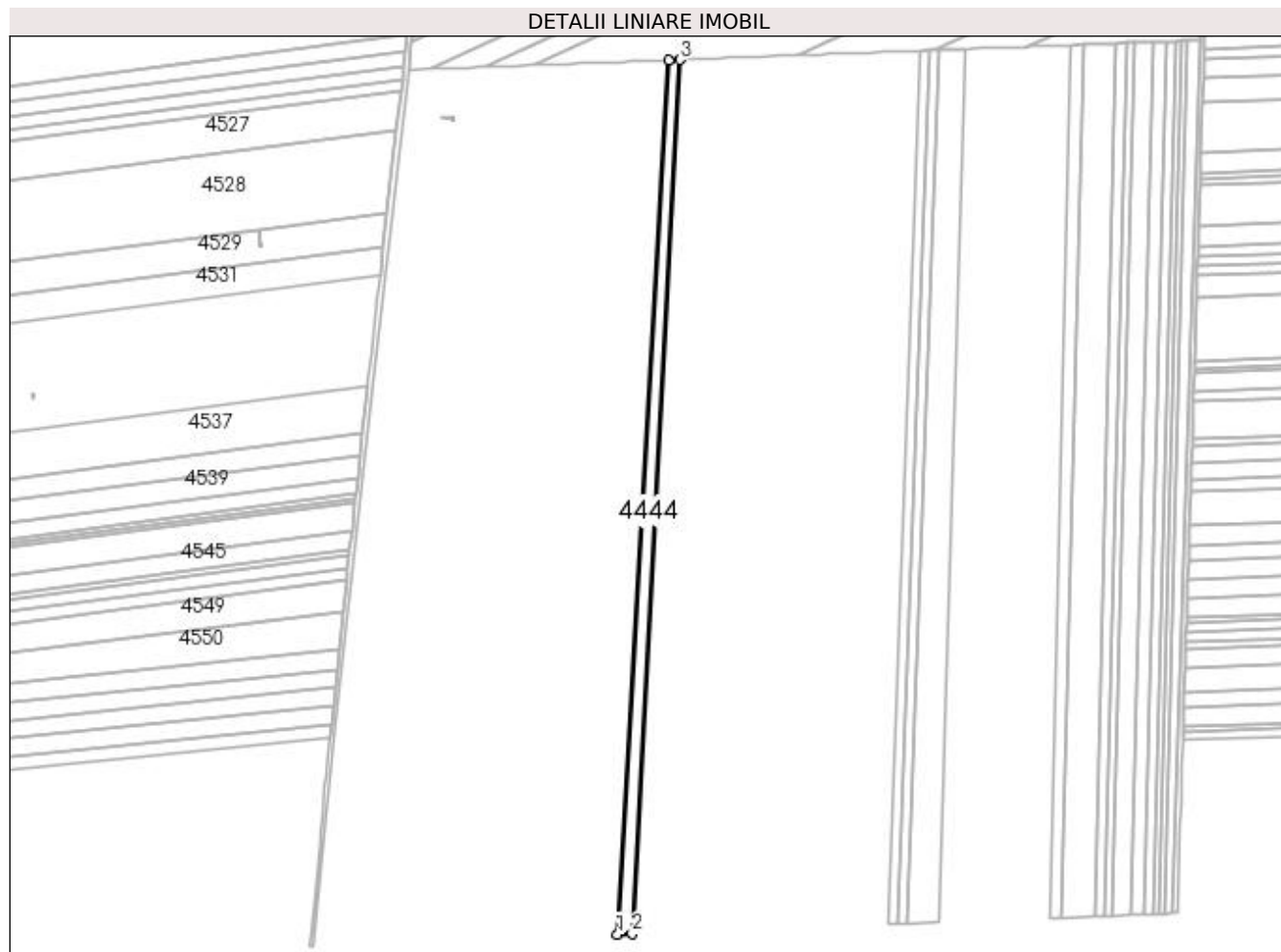
Inscrieri privind dezmembramintele dreptului de proprietate, drepturi reale de garanție și sarcini		Referințe
<b>10706 / 10/02/2012</b>		
Act Notarial nr. CONTRACT DE IPOTECA:375, din 09/02/2012 emis de NP MARINESCU MARIA DANIELA ;		
C1	Intabulare, drept de IPOTECA, Valoare:2000000 RON+ celelalte obligatii aferente creditului , dobandit prin Conventie, cota actuala 1/1, cota initiala 1/1 1) <b>BANCA COMERCIALA FERROVIARA SA- SUCURSALA CRAIOVA</b> , CIF:25263452	A1

## Anexa Nr. 1 La Partea I

## Teren

Nr cadastral	Suprafața (mp)*	Observații / Referințe
30167	Din acte: 8.800 Masurata: 8.206	ERONAT P 89 IN CF 30167;

\* Suprafața este determinată în planul de proiecție Stereo 70.



## Date referitoare la teren

Crt	Categorie folosință	Intra vilan	Suprafața (mp)	Tarla	Parcelă	Nr. topo	Observații / Referințe
1	arabil	NU	8.206	61	90	-	ERONAT P 89 IN CF 30167;

## Lungime Segmente

1) Valorile lungimilor segmentelor sunt obținute din proiecție în plan.

Punct început	X / Y	Punct sfârșit	X / Y	Lungime segment (** (m)
1	352.902,672 283.329,323	2	352.915,277 283.329,796	12.614
2	352.915,277 283.329,796	3	352.955,497 284.066,873	738.174
3	352.955,497 284.066,873	4	352.945,79 284.066,508	9.714
4	352.945,79 284.066,508	1	352.902,672 283.329,323	738.445

**\*\* Lungimile segmentelor sunt determinate în planul de proiecție Stereo 70 și sunt rotunjite la 1 milimetru.**

**\*\*\* Distanța dintre puncte este formată din segmente cumulate ce sunt mai mici decât valoarea 1 milimetru.**





**DATE DESPRE IMOBILUL NR. 4445**

Oficiul de Cadastru și Publicitate Imobiliară DOLJ  
Biroul de Cadastru și Publicitate Imobiliară Craiova

**A. Partea I. Descrierea imobilului**

TEREN Extravilan

Adresa: Jud. Dolj, T 61, P 91

Nr. Crt	Nr cadastral Nr. topografic	Suprafața* (mp)	Observații / Referințe
A1	30491	Din acte: 6.000 Masurata: 5.597	Sector cadastral:19 Teren neimprejmuit; ERONAT P 90 IN CF 30491;

**B. Partea II. Proprietari și acte**

Inscrieri privitoare la dreptul de proprietate și alte drepturi reale		Referințe
<b>103579 / 04/12/2012</b>		
Act Notarial nr. CVC:645, din 05/07/2011 emis de GIURCAN GABRIELA (act aditional nr.1173/28-11-2012 emis de GIURCAN GABRIELA);		
B1	Intabulare, drept de PROPRIETATE, dobandit prin Conventie, cota actuala 1/1, cota initiala 1/1 1) <b>BICU LAURENTIU INTREPRINDERE INDIVIDUALA</b> , CIF:99999999999999, LIPSA CUI	A1

**C. Partea III. SARCINI .**

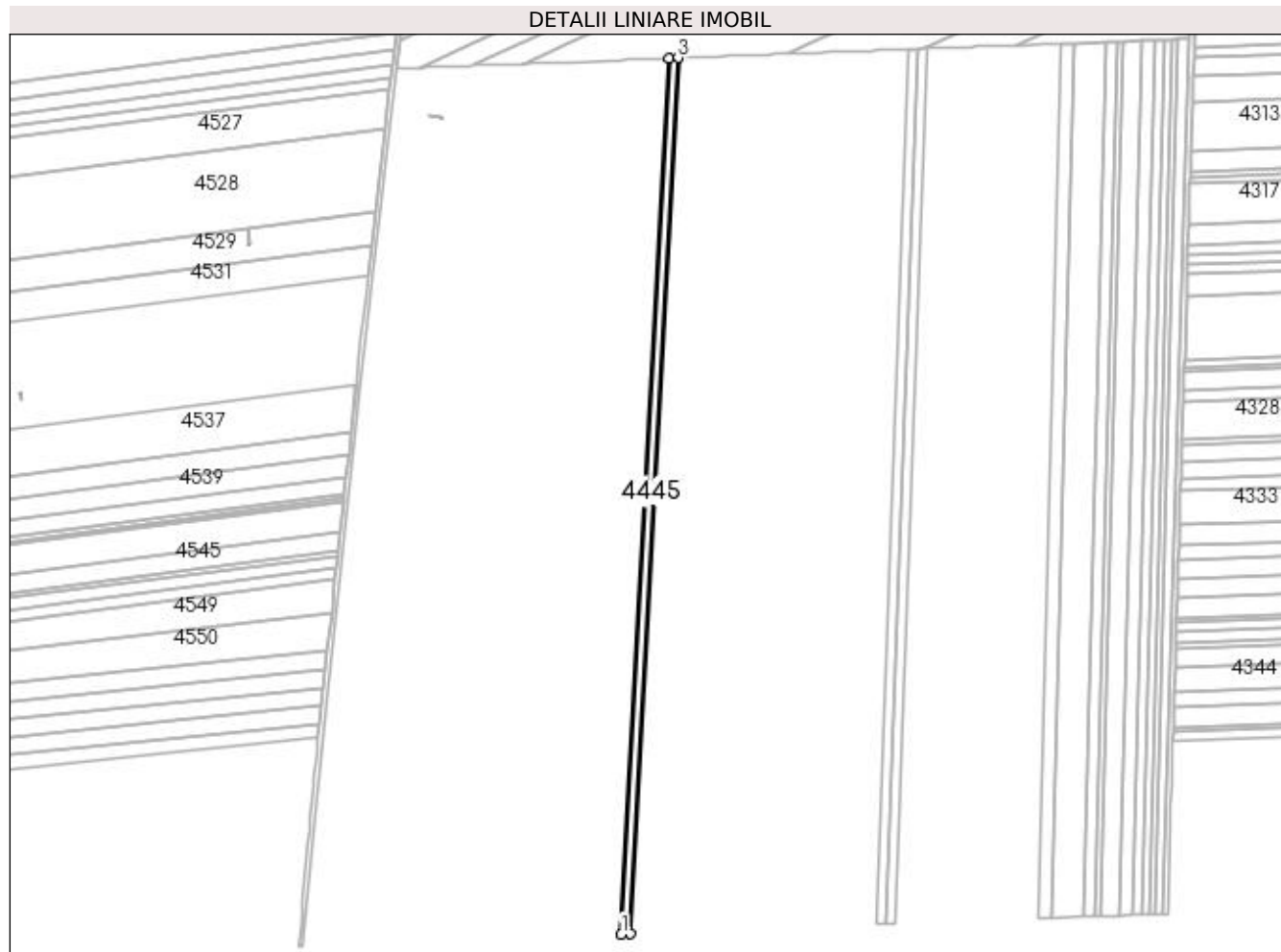
Inscrieri privind dezmembramintele dreptului de proprietate, drepturi reale de garanție și sarcini	Referințe
NU SUNT	

## Anexa Nr. 1 La Partea I

## Teren

Nr cadastral	Suprafața (mp)*	Observații / Referințe
30491	Din acte: 6.000 Masurata: 5.597	ERONAT P 90 IN CF 30491;

\* Suprafața este determinată în planul de proiecție Stereo 70.



## Date referitoare la teren

Crt	Categorie folosință	Intravilan	Suprafața (mp)	Tarla	Parcelă	Nr. topo	Observații / Referințe
1	arabil	NU	5.597	61	91	-	ERONAT P 90 IN CF 30491;

## Lungime Segmente

1) Valorile lungimilor segmentelor sunt obținute din proiecție în plan.

Punct început	X / Y	Punct sfârșit	X / Y	Lungime segment (** (m)
1	352.915,277 283.329,796	2	352.922,886 283.330,082	7.614
2	352.922,886 283.330,082	3	352.963,106 284.067,158	738.173
3	352.963,106 284.067,158	4	352.955,497 284.066,873	7.614
4	352.955,497 284.066,873	1	352.915,277 283.329,796	738.174

**\*\* Lungimile segmentelor sunt determinate în planul de proiecție Stereo 70 și sunt rotunjite la 1 milimetru.**

**\*\*\* Distanța dintre puncte este formată din segmente cumulate ce sunt mai mici decât valoarea 1 milimetru.**



**DATE DESPRE IMOBILUL NR. 4446**

Oficiul de Cadastru și Publicitate Imobiliară DOLJ  
Biroul de Cadastru și Publicitate Imobiliară Craiova

**A. Partea I. Descrierea imobilului**

TEREN Extravilan

Nr. CF vechi:231

Nr. cadastral vechi:414

Adresa: Jud. Dolj, T 61, P 92

Nr. Crt	Nr cadastral Nr. topografic	Suprafața* (mp)	Observații / Referințe
A1	30344	Din acte: 7.300 Masurata: 6.807	Sector cadastral:19 Teren neimprejmuit; ERONAT P 91 IN CF 30344;

**B. Partea II. Proprietari și acte**

Inscrieri privitoare la dreptul de proprietate și alte drepturi reale		Referințe
<b>47900 / 08/07/2011</b>		
Act Notarial nr. CVC:644, din 05/07/2011 emis de NP. Giurcan Gabriela ;		
B1	Intabulare, drept de PROPRIETATE, dobandit prin Conventie, cota actuala 1/1, cota initiala 1/1 1) <b>BICU LAURENTIU INTREPRINDERE INDIVIDUALA</b> , CIF:99999999999999, LIPSA CUI	A1
<b>10699 / 10/02/2012</b>		
Act Notarial nr. CONTRACT DE IPOTECA:375, din 09/02/2012 emis de NP. MARINESCU MARIA DANIELA ;		
B2	se noteaza interdictia de instrainare si grevare 1) <b>BANCA COMERCIALA FERROVIARA SA SUC Craiova</b> , CIF:99999999999999, LIPSA CUI	A1

**C. Partea III. SARCINI**

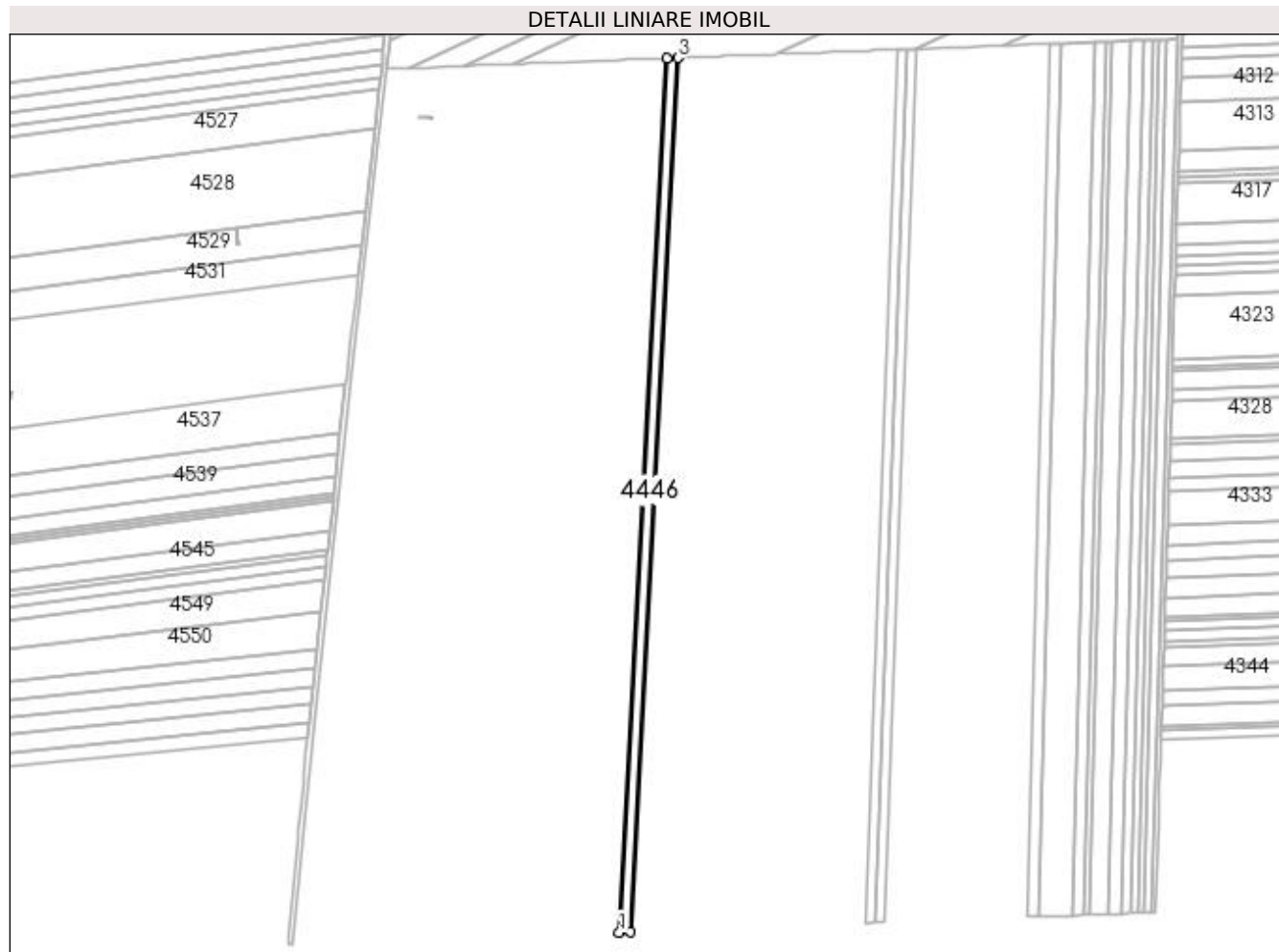
Inscrieri privind dezmembramintele dreptului de proprietate, drepturi reale de garanție și sarcini		Referințe
<b>10699 / 10/02/2012</b>		
Act Notarial nr. CONTRACT DE IPOTECA:375, din 09/02/2012 emis de NP. MARINESCU MARIA DANIELA ;		
C1	Intabulare, drept de IPOTECA, Valoare:2000000 RONsi celelalte obligatii de plata aferente creditului , dobandit prin Conventie, cota actuala 1/1, cota initiala 1/1 1) <b>BANCA COMERCIALA FERROVIARA SA SUC Craiova</b> , CIF:99999999999999, LIPSA CUI	A1

## Anexa Nr. 1 La Partea I

## Teren

Nr cadastral	Suprafața (mp)*	Observații / Referințe
30344	Din acte: 7.300 Masurata: 6.807	ERONAT P 91 IN CF 30344;

\* Suprafața este determinată în planul de proiecție Stereo 70.



## Date referitoare la teren

Crt	Categorie folosință	Intravilan	Suprafața (mp)	Tarla	Parcelă	Nr. topo	Observații / Referințe
1	arabil	NU	6.807	61	92	-	ERONAT P 91 IN CF 30344;

## Lungime Segmente

1) Valorile lungimilor segmentelor sunt obținute din proiecție în plan.

Punct început	X / Y	Punct sfârșit	X / Y	Lungime segment (** (m)
1	352.922,886 283.330,082	2	352.932,14 283.330,429	9.261
2	352.932,14 283.330,429	3	352.972,361 284.067,506	738.174
3	352.972,361 284.067,506	4	352.963,106 284.067,158	9.262
4	352.963,106 284.067,158	1	352.922,886 283.330,082	738.173

**\*\* Lungimile segmentelor sunt determinate în planul de proiecție Stereo 70 și sunt rotunjite la 1 milimetru.**

**\*\*\* Distanța dintre puncte este formată din segmente cumulate ce sunt mai mici decât valoarea 1 milimetru.**





**DATE DESPRE IMOBILUL NR. 4447**

Oficiul de Cadastru și Publicitate Imobiliară DOLJ  
Biroul de Cadastru și Publicitate Imobiliară Craiova

**A. Partea I. Descrierea imobilului**

TEREN Extravilan

Adresa: Jud. Dolj, T 61, P 93

Nr. Crt	Nr cadastral Nr. topografic	Suprafața* (mp)	Observații / Referințe
A1	30493	Din acte: 4.800 Masurata: 4.473	Sector cadastral:19 Teren neimprejmit;

**B. Partea II. Proprietari și acte**

Inscrieri privitoare la dreptul de proprietate și alte drepturi reale		Referințe
<b>103604 / 04/12/2012</b>		
Act Notarial nr. CVC:645, din 05/07/2011 emis de BNP GIURCAN GABRIELA (Act aditional nr.1173/28-11-2012 emis de GIURCAN GABRIELA);		
B1	Intabulare, drept de PROPRIETATE, dobandit prin Conventie, cota actuala 1/1, cota initiala 1/1	A1
	1) <b>BICU LAURENTIU INTREPRINDERE INDIVIDUALA</b> , CIF:99999999999999, LIPSA CUI	

**C. Partea III. SARCINI .**

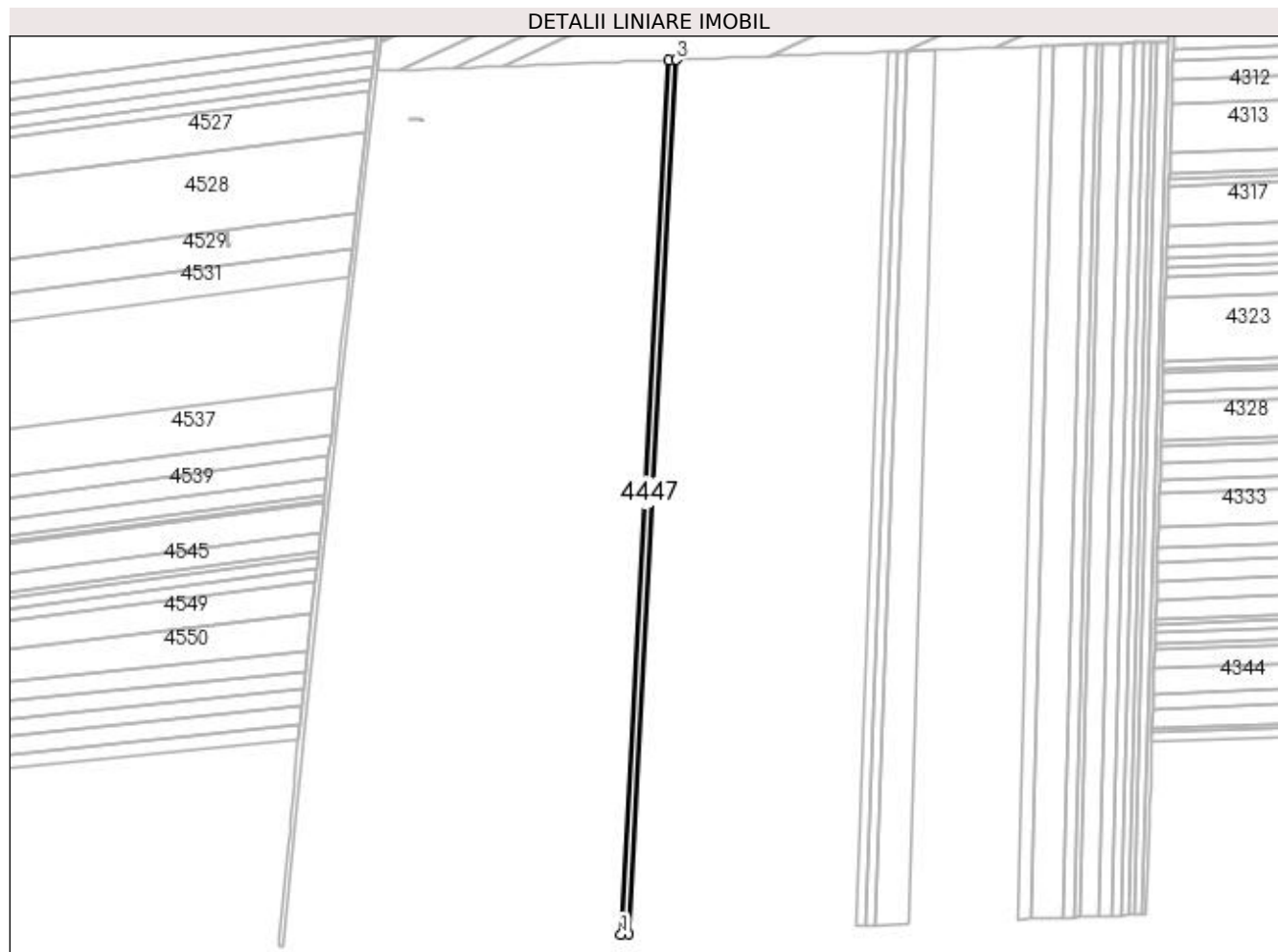
Inscrieri privind dezmembramintele dreptului de proprietate, drepturi reale de garanție și sarcini	Referințe
NU SUNT	

## Anexa Nr. 1 La Partea I

## Teren

Nr cadastral	Suprafața (mp)*	Observații / Referințe
30493	Din acte: 4.800 Masurata: 4.473	

\* Suprafața este determinată în planul de proiecție Stereo 70.



## Date referitoare la teren

Crt	Categorie folosință	Intra vilan	Suprafața (mp)	Tarla	Parcelă	Nr. topo	Observații / Referințe
1	arabil	NU	4.473	61	93	-	

## Lungime Segmente

1) Valorile lungimilor segmentelor sunt obținute din proiecție în plan.

Punct început	X / Y	Punct sfârșit	X / Y	Lungime segment (** (m)
1	352.932,14 283.330,429	2	352.938,221 283.330,657	6.085
2	352.938,221 283.330,657	3	352.978,442 284.067,734	738.174
3	352.978,442 284.067,734	4	352.972,361 284.067,506	6.085
4	352.972,361 284.067,506	1	352.932,14 283.330,429	738.174

**\*\* Lungimile segmentelor sunt determinate în planul de proiecție Stereo 70 și sunt rotunjite la 1 milimetru.**

**\*\*\* Distanța dintre puncte este formată din segmente cumulate ce sunt mai mici decât valoarea 1 milimetru.**



**DATE DESPRE IMOBILUL NR. 4448**

Oficiul de Cadastru și Publicitate Imobiliară DOLJ  
Biroul de Cadastru și Publicitate Imobiliară Craiova

**A. Partea I. Descrierea imobilului**

TEREN Extravilan

Adresa: Jud. Dolj, T 61, P 95

Nr. Crt	Nr cadastral Nr. topografic	Suprafața* (mp)	Observații / Referințe
A1	30703	Din acte: 6.700 Masurata: 6.523	Sector cadastral:19 Teren neimprejmit;

**B. Partea II. Proprietari și acte**

Inscrieri privitoare la dreptul de proprietate și alte drepturi reale		Referințe
<b>8813 / 01/02/2013</b>		
Hotarare Judecatoreasca nr. SC:1511, din 06/09/2012 emis de JUDECATORIA CALAFAT;		
B1	Intabulare, drept de PROPRIETATE, dobandit prin Hotarare Judecatoreasca, cota actuala 19/20, cota initiala 19/20 1) BICU LAURENTIU	A1
<b>29406 / 01/03/2016</b>		
Act Notarial nr. ACT DE PARTAJ VOLUNTAR:790, din 19/02/2016 emis de Floricel MIHAI-MARIAN ;		
B2	Intabulare, drept de PROPRIETATE, dobandit prin Iesire Din Indiviziune, cota actuala 1/20, cota initiala 1/20 1) BICU LAURENTIU	A1

**C. Partea III. SARCINI .**

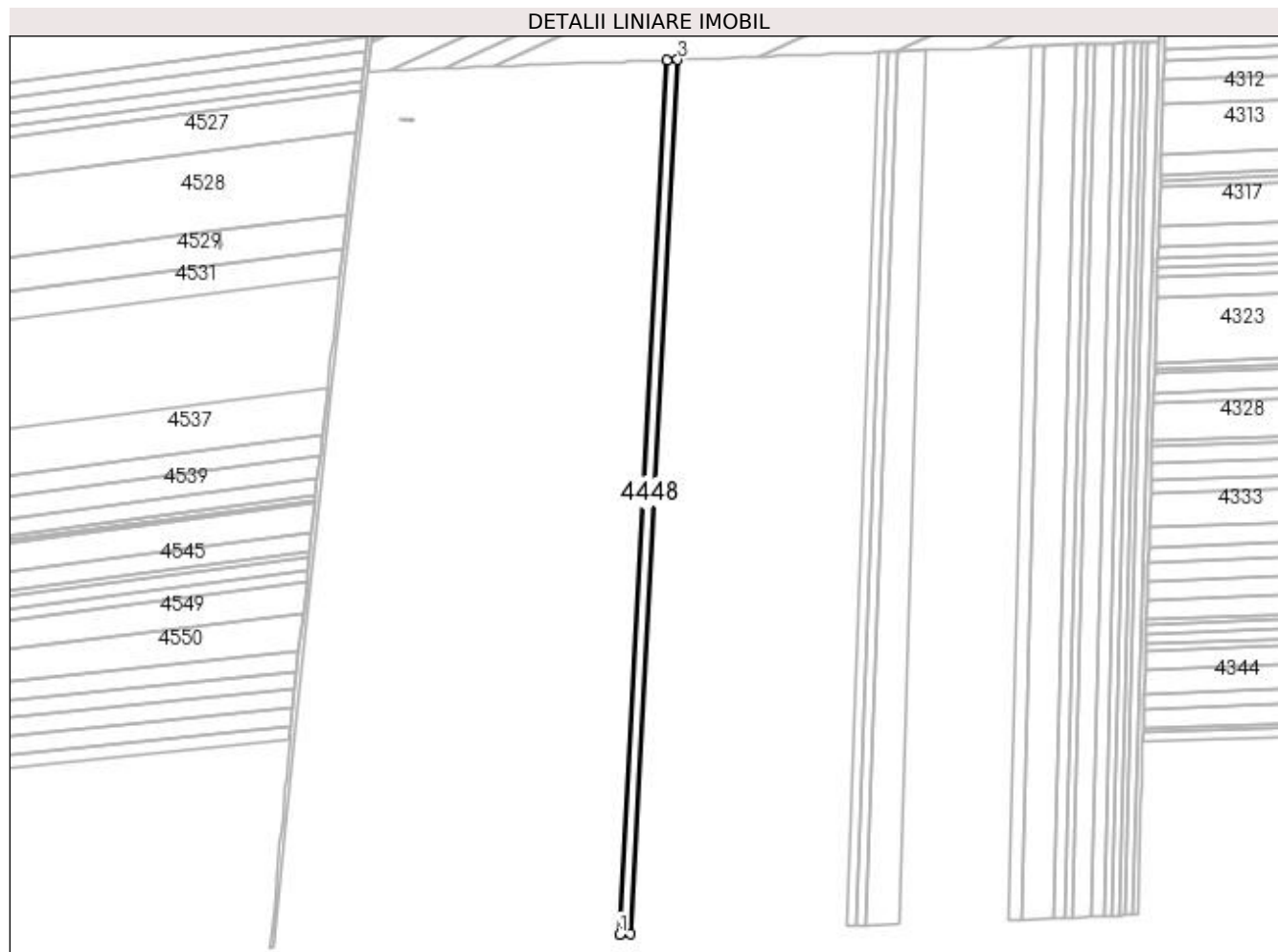
Inscrieri privind dezmembramintele dreptului de proprietate, drepturi reale de garanție și sarcini	Referințe
NU SUNT	

## Anexa Nr. 1 La Partea I

## Teren

Nr cadastral	Suprafața (mp)*	Observații / Referințe
30703	Din acte: 6.700 Masurata: 6.523	

\* Suprafața este determinată în planul de proiecție Stereo 70.



## Date referitoare la teren

Crt	Categorie folosință	Intravilan	Suprafața (mp)	Tarla	Parcelă	Nr. topo	Observații / Referințe
1	arabil	NU	6.523	61	95	-	

## Lungime Segmente

1) Valorile lungimilor segmentelor sunt obținute din proiecție în plan.

Punct început	X / Y	Punct sfârșit	X / Y	Lungime segment (** (m)
1	352.938,221 283.330,657	2	352.947,089 283.330,99	8.874
2	352.947,089 283.330,99	3	352.987,31 284.068,067	738.174
3	352.987,31 284.068,067	4	352.978,442 284.067,734	8.874
4	352.978,442 284.067,734	1	352.938,221 283.330,657	738.174

**\*\* Lungimile segmentelor sunt determinate în planul de proiecție Stereo 70 și sunt rotunjite la 1 milimetru.**

**\*\*\* Distanța dintre puncte este formată din segmente cumulate ce sunt mai mici decât valoarea 1 milimetru.**





**DATE DESPRE IMOBILUL NR. 4449**

Oficiul de Cadastru și Publicitate Imobiliară DOLJ  
Biroul de Cadastru și Publicitate Imobiliară Craiova

**A. Partea I. Descrierea imobilului**

TEREN Extravilan

Adresa: Jud. Dolj, T 61, P 96

Nr. Crt	Nr cadastral Nr. topografic	Suprafața* (mp)	Observații / Referințe
A1	30478	Din acte: 7.000 Masurata: 6.513	Sector cadastral:19 Teren neimprejmit;

**B. Partea II. Proprietari și acte**

Inscrieri privitoare la dreptul de proprietate și alte drepturi reale		Referințe
<b>46558 / 07/06/2012</b>		
Act Notarial nr. CVC:1181, din 01/06/2012 emis de STOENESCU FLOREA ;		
B1	Intabulare, drept de PROPRIETATE, dobandit prin Conventie, cota actuala 19/20, cota initiala 19/20 1) BICU LAURENTIU	A1
<b>31345 / 03/03/2016</b>		
Act Notarial nr. ACT DE PARTAJ VOLUNTAR:790, din 19/02/2016 emis de Floricel MIHAI-MARIAN ;		
B2	Intabulare, drept de PROPRIETATE, dobandit prin Iesire Din Indiviziune, cota actuala 1/20, cota initiala 1/20 1) BICU LAURENTIU	A1

**C. Partea III. SARCINI .**

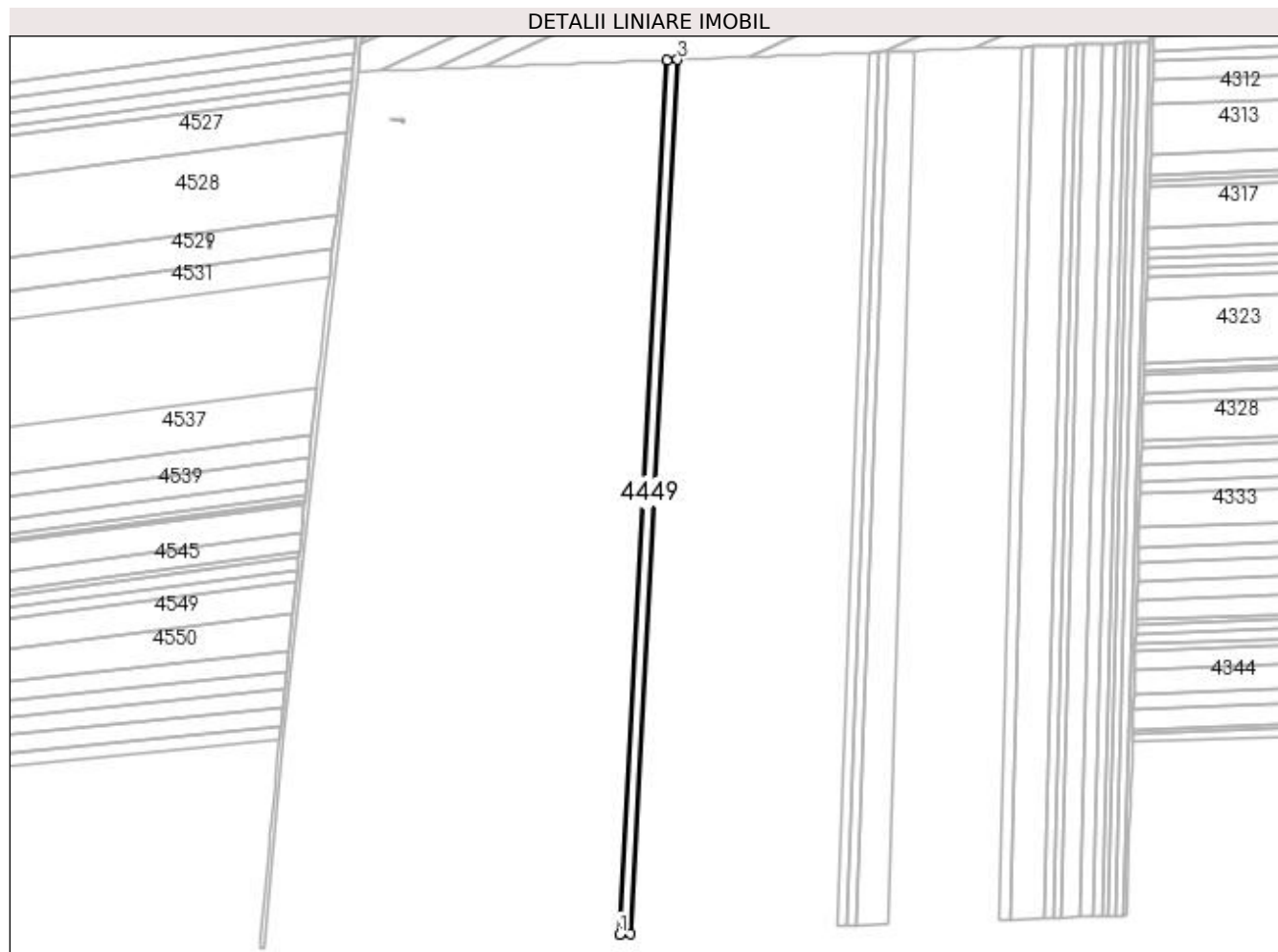
Inscrieri privind dezmembramintele dreptului de proprietate, drepturi reale de garanție și sarcini	Referințe
NU SUNT	

## Anexa Nr. 1 La Partea I

## Teren

Nr cadastral	Suprafața (mp)*	Observații / Referințe
30478	Din acte: 7.000 Masurata: 6.513	

\* Suprafața este determinată în planul de proiecție Stereo 70.



## Date referitoare la teren

Crt	Categorie folosință	Intravilan	Suprafața (mp)	Tarla	Parcelă	Nr. topo	Observații / Referințe
1	arabil	NU	6.513	61	96	-	

## Lungime Segmente

1) Valorile lungimilor segmentelor sunt obținute din proiecție în plan.

Punct început	X / Y	Punct sfârșit	X / Y	Lungime segment (** (m)
1	352.947,089 283.330,99	2	352.955,944 283.331,323	8.861
2	352.955,944 283.331,323	3	352.996,164 284.068,399	738.173
3	352.996,164 284.068,399	4	352.987,31 284.068,067	8.86
4	352.987,31 284.068,067	1	352.947,089 283.330,99	738.174

**\*\* Lungimile segmentelor sunt determinate în planul de proiecție Stereo 70 și sunt rotunjite la 1 milimetru.**

**\*\*\* Distanța dintre puncte este formată din segmente cumulate ce sunt mai mici decât valoarea 1 milimetru.**



**DATE DESPRE IMOBILUL NR. 4450**

Oficiul de Cadastru și Publicitate Imobiliară DOLJ  
 Biroul de Cadastru și Publicitate Imobiliară Craiova

**A. Partea I. Descrierea imobilului**

TEREN Extravilan

Adresa: Jud. Dolj, T 61, P 97

Nr. Crt	Nr cadastral Nr. topografic	Suprafața* (mp)	Observații / Referințe
A1		Din acte: 9.500 Masurata: 8.917	Sector cadastral:19 Teren neimprejmuit; PROCENT DIMINUARE 6.14%;

**B. Partea II. Proprietari și acte**

Inscrieri privitoare la dreptul de proprietate și alte drepturi reale		Referințe
<b>0 / 19/05/2022</b>		
Act Notarial nr. CM:294, din 02/12/2010 emis de BNP STOENESCU FLOREA;		
B1	Intabulare, drept de PROPRIETATE, dobandit prin Succesiune, cota actuala 1/1, cota initiala 1/1 1) COSOVEANU TRAIAN	A1

**C. Partea III. SARCINI .**

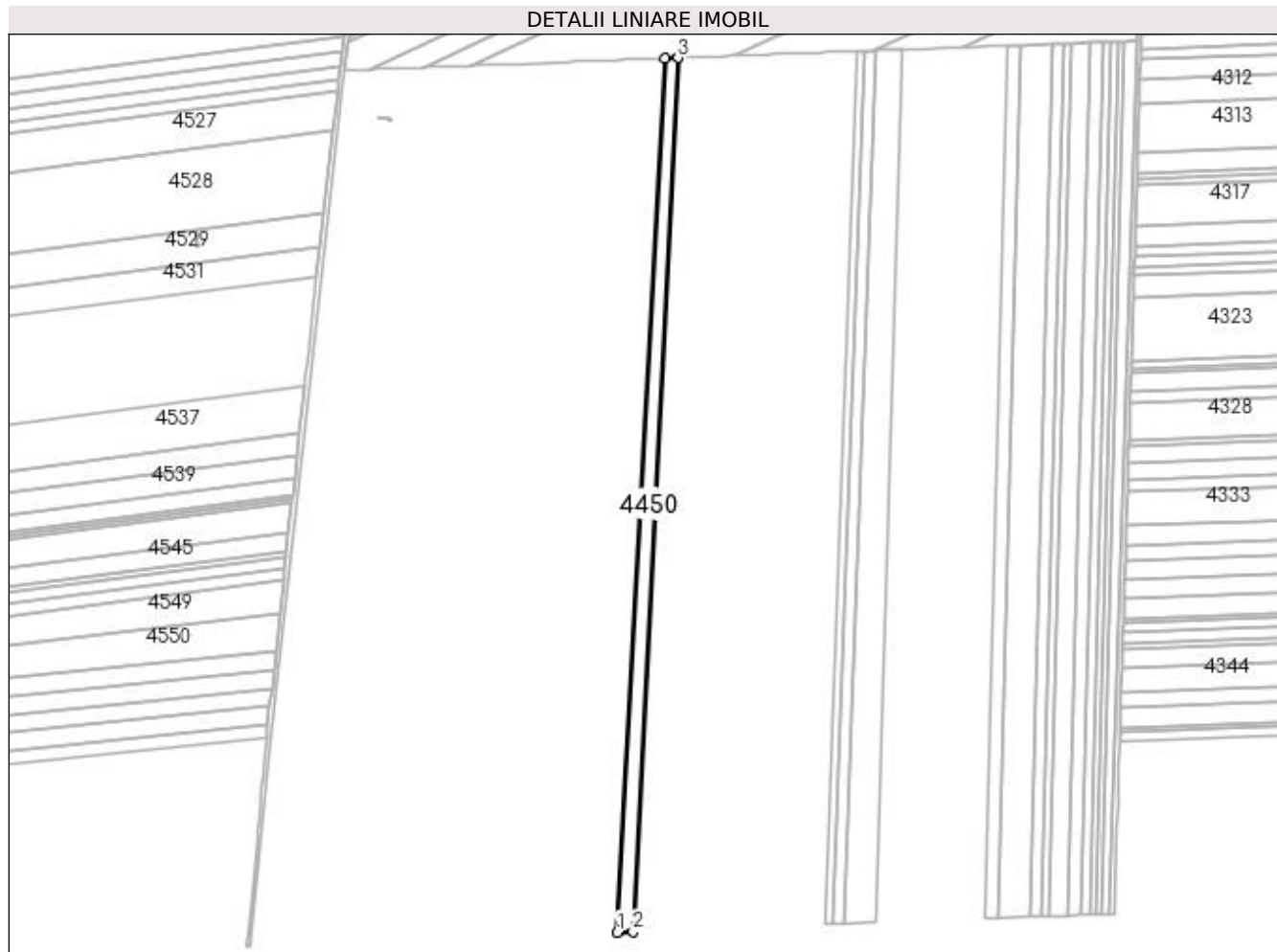
Inscrieri privind dezmembramintele dreptului de proprietate, drepturi reale de garanție și sarcini	Referințe
NU SUNT	

## Anexa Nr. 1 La Partea I

## Teren

Nr cadastral	Suprafața (mp)*	Observații / Referințe
	Din acte: 9.500 Masurata: 8.917	PROCENT DIMINUARE 6.14%;

\* Suprafața este determinată în planul de proiecție Stereo 70.



## Date referitoare la teren

Crt	Categorie folosință	Intra vilan	Suprafața (mp)	Tarla	Parcelă	Nr. topo	Observații / Referințe
1	arabil	NU	8.917	61	97	-	

## Lungime Segmente

1) Valorile lungimilor segmentelor sunt obținute din proiecție în plan.

Punct început	X / Y	Punct sfârșit	X / Y	Lungime segment (** (m)
1	352.955,944 283.331,323	2	352.969,187 283.331,82	13.252
2	352.969,187 283.331,82	3	353.007,166 284.068,812	737.97
3	353.007,166 284.068,812	4	352.996,164 284.068,399	11.01
4	352.996,164 284.068,399	1	352.955,944 283.331,323	738.173

**\*\* Lungimile segmentelor sunt determinate în planul de proiecție Stereo 70 și sunt rotunjite la 1 milimetru.**

**\*\*\* Distanța dintre puncte este formată din segmente cumulate ce sunt mai mici decât valoarea 1 milimetru.**





**DATE DESPRE IMOBILUL NR. 4451**

Oficiul de Cadastru și Publicitate Imobiliară DOLJ  
Biroul de Cadastru și Publicitate Imobiliară Craiova

**A. Partea I. Descrierea imobilului**

TEREN Extravilan

Adresa: Jud. Dolj, T 61, P 134

Nr. Crt	Nr cadastral Nr. topografic	Suprafața* (mp)	Observații / Referințe
A1	33271	Din acte: 4.400 Masurata: 3.730	Sector cadastral:19 Teren neimprejmuit;

**B. Partea II. Proprietari și acte**

Inscrieri privitoare la dreptul de proprietate și alte drepturi reale		Referințe
<b>27342 / 12/02/2020</b>		
Act Notarial nr. CVC:450, din 11/02/2020 emis de Budiana Ionut Razvan ;		
B1	Intabulare, drept de PROPRIETATE, dobandit prin Conventie, cota actuala 1/1, cota initiala 1/1 1) BICU LIDIA	A1

**C. Partea III. SARCINI .**

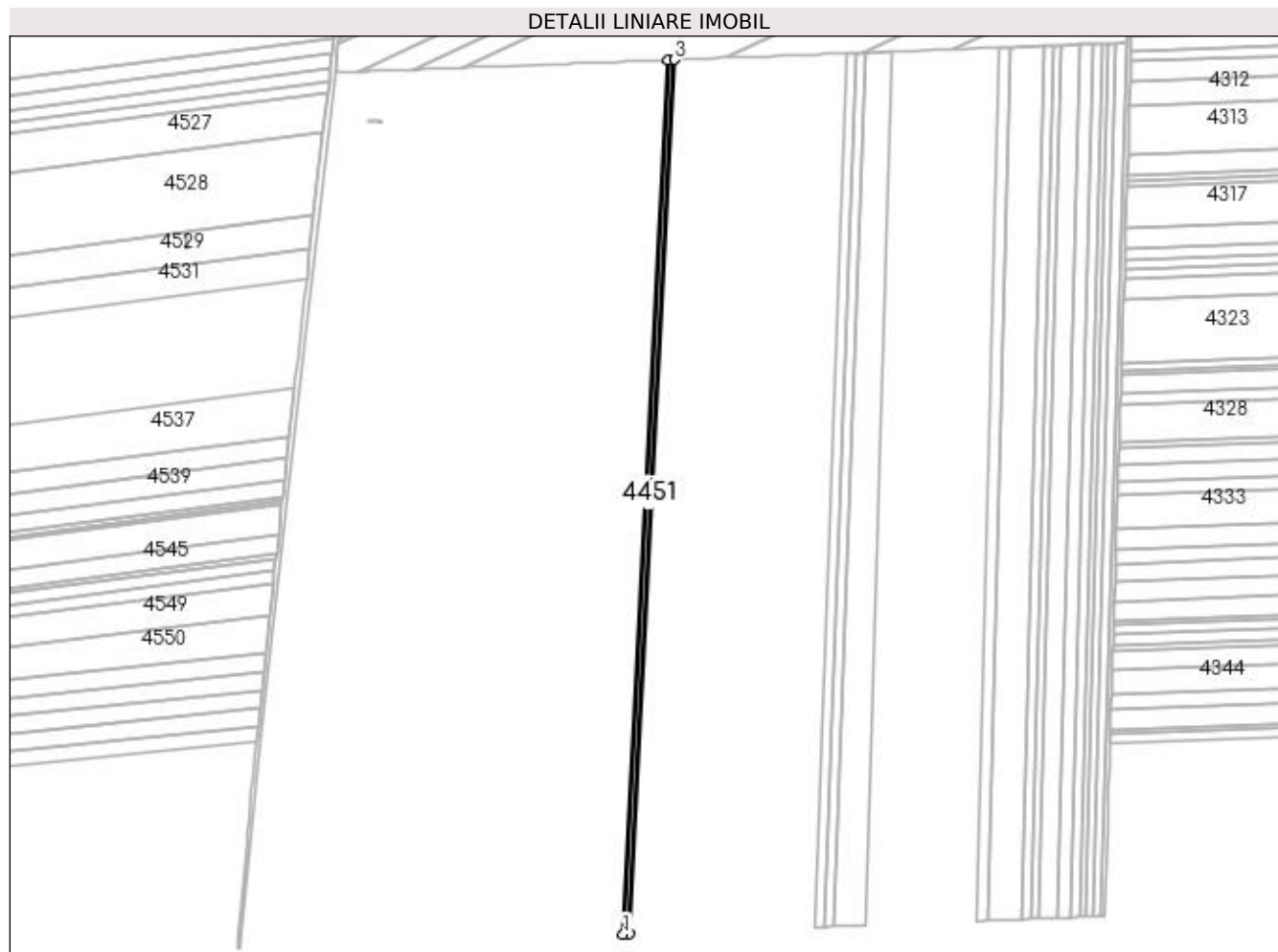
Inscrieri privind dezmembramintele dreptului de proprietate, drepturi reale de garanție și sarcini	Referințe
NU SUNT	

## Anexa Nr. 1 La Partea I

## Teren

Nr cadastral	Suprafața (mp)*	Observații / Referințe
33271	Din acte: 4.400 Masurata: 3.730	

\* Suprafața este determinată în planul de proiecție Stereo 70.



## Date referitoare la teren

Crt	Categorie folosință	Intra vilan	Suprafața (mp)	Tarla	Parcelă	Nr. topo	Observații / Referințe
1	arabil	NU	3.730	61	134	-	

## Lungime Segmente

1) Valorile lungimilor segmentelor sunt obținute din proiecție în plan.

Punct început	X / Y	Punct sfârșit	X / Y	Lungime segment (** (m)
1	352.969,187 283.331,82	2	352.974,257 283.332,01	5.074
2	352.974,257 283.332,01	3	353.012,237 284.069,003	737.971
3	353.012,237 284.069,003	4	353.007,166 284.068,812	5.075
4	353.007,166 284.068,812	1	352.969,187 283.331,82	737.97

**\*\* Lungimile segmentelor sunt determinate în planul de proiecție Stereo 70 și sunt rotunjite la 1 milimetru.**

**\*\*\* Distanța dintre puncte este formată din segmente cumulate ce sunt mai mici decât valoarea 1 milimetru.**



**DATE DESPRE IMOBILUL NR. 4452**

Oficiul de Cadastru și Publicitate Imobiliară DOLJ  
Biroul de Cadastru și Publicitate Imobiliară Craiova

**A. Partea I. Descrierea imobilului**

TEREN Extravilan

Adresa: Jud. Dolj, T 61, P 97

Nr. Crt	Nr cadastral Nr. topografic	Suprafața* (mp)	Observații / Referințe
A1		Din acte: 9.000 Masurata: 8.447	Sector cadastral:19 Teren neimprejmuit; PROCENT DIMINUARE 6.14%;

**B. Partea II. Proprietari și acte**

Inscrieri privitoare la dreptul de proprietate și alte drepturi reale		Referințe
<b>0 / 19/05/2022</b>		
Act Administrativ nr. TDP:1326-42778, din 04/04/1995 emis de COMISIA JUDETEANA DOLJ;		
B1	Intabulare, drept de PROPRIETATE, dobandit prin Reconstituire, cota actuala 1/1, cota initiala 1/1 1) IANCU PAULINA, LIPSA CNP	A1

**C. Partea III. SARCINI .**

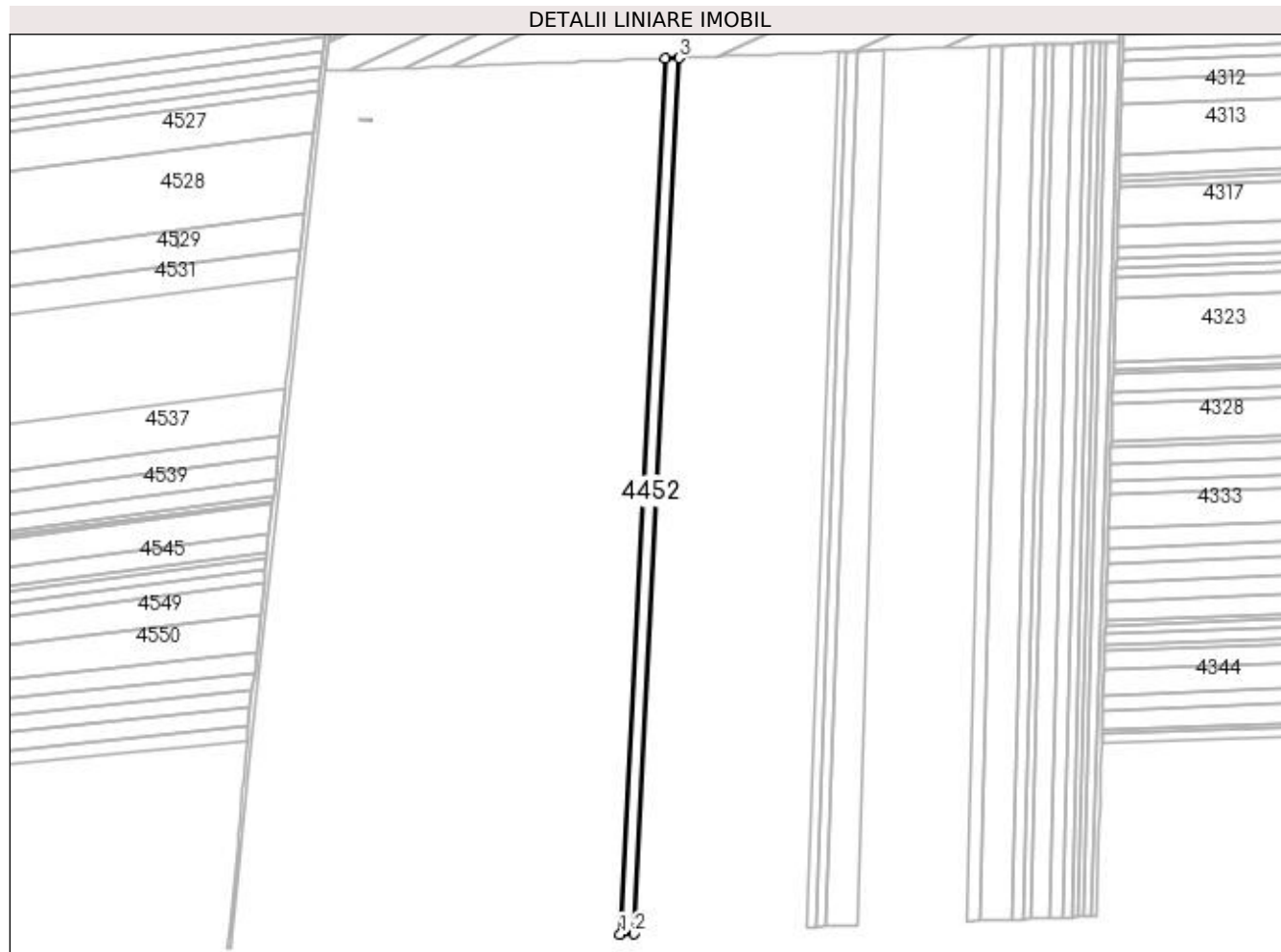
Inscrieri privind dezmembramintele dreptului de proprietate, drepturi reale de garanție și sarcini	Referințe
NU SUNT	

## Anexa Nr. 1 La Partea I

## Teren

Nr cadastral	Suprafața (mp)*	Observații / Referințe
	Din acte: 9.000 Masurata: 8.447	PROCENT DIMINUARE 6.14%;

\* Suprafața este determinată în planul de proiecție Stereo 70.



## Date referitoare la teren

Crt	Categorie folosință	Intravilan	Suprafața (mp)	Tarla	Parcelă	Nr. topo	Observații / Referințe
1	arabil	NU	8.447	61	97	-	

## Lungime Segmente

1) Valorile lungimilor segmentelor sunt obținute din proiecție în plan.

Punct început	X / Y	Punct sfârșit	X / Y	Lungime segment (** (m)
1	352.974,257 283.332,01	2	352.985,741 283.332,441	11.492
2	352.985,741 283.332,441	3	353.023,72 284.069,434	737.971
3	353.023,72 284.069,434	4	353.012,237 284.069,003	11.491
4	353.012,237 284.069,003	1	352.974,257 283.332,01	737.971

**\*\* Lungimile segmentelor sunt determinate în planul de proiecție Stereo 70 și sunt rotunjite la 1 milimetru.**

**\*\*\* Distanța dintre puncte este formată din segmente cumulate ce sunt mai mici decât valoarea 1 milimetru.**





**DATE DESPRE IMOBILUL NR. 4453**

Oficiul de Cadastru și Publicitate Imobiliară DOLJ  
Biroul de Cadastru și Publicitate Imobiliară Craiova

**A. Partea I. Descrierea imobilului**

TEREN Extravilan

Adresa: Jud. Dolj, T 61, P 99

Nr. Crt	Nr cadastral Nr. topografic	Suprafața* (mp)	Observații / Referințe
A1		Din acte: 14.000 Masurata: 13.140	Sector cadastral:19 Teren neimprejmuit; PROCENT DIMINUARE 6.14%;

**B. Partea II. Proprietari și acte**

Inscrieri privitoare la dreptul de proprietate și alte drepturi reale		Referințe
<b>0 / 19/05/2022</b>		
Act Administrativ nr. TDP:1870-9568, din 09/12/1996 emis de COMISIA JUDETEANA DOLJ;		
B1	Intabulare, drept de PROPRIETATE, dobandit prin Reconstituire, cota actuala 1/1, cota initiala 1/1 1) RADU VASILE, LIPSA CNP	A1

**C. Partea III. SARCINI .**

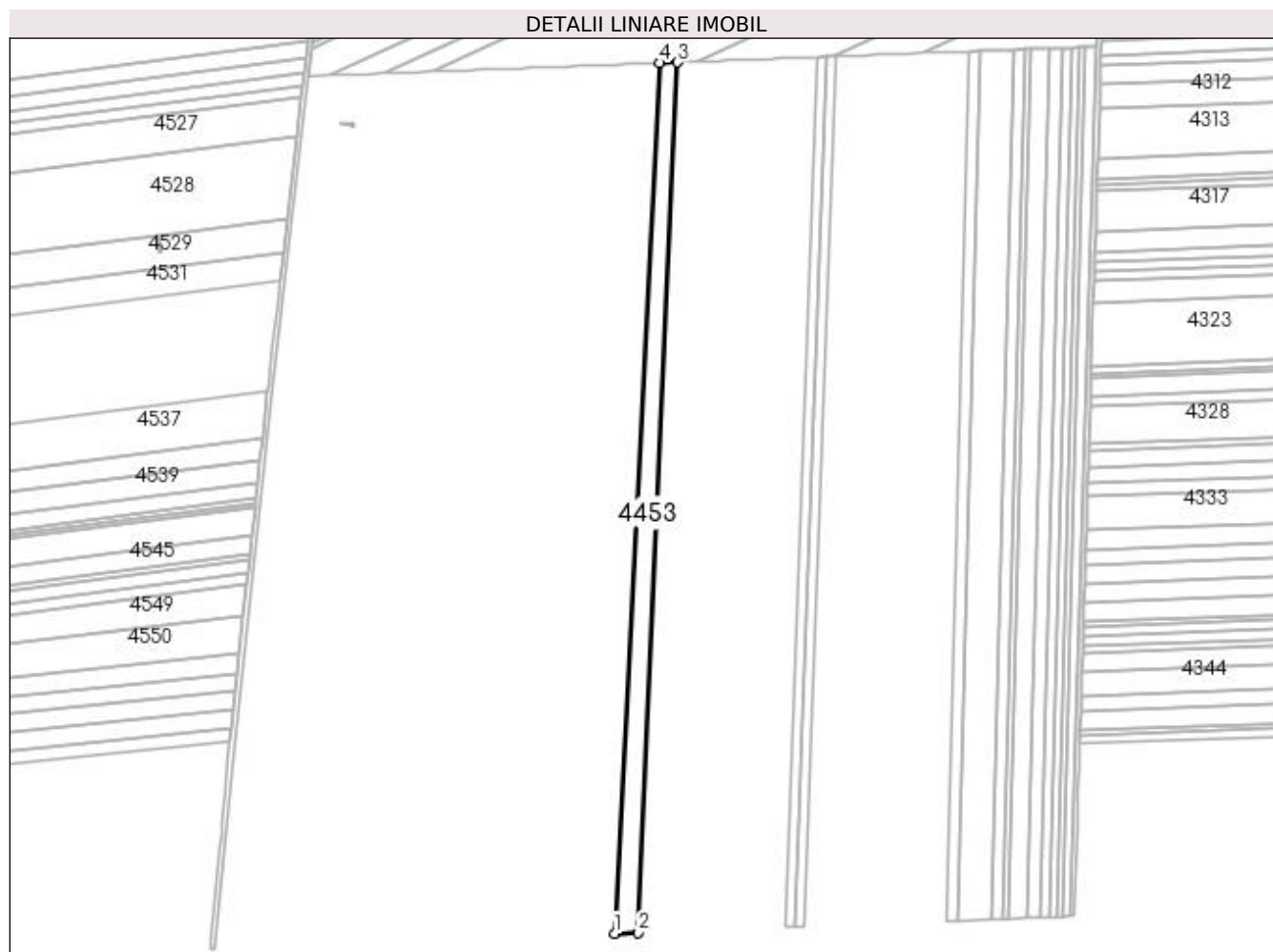
Inscrieri privind dezmembramintele dreptului de proprietate, drepturi reale de garanție și sarcini	Referințe
NU SUNT	

## Anexa Nr. 1 La Partea I

## Teren

Nr cadastral	Suprafața (mp)*	Observații / Referințe
	Din acte: 14.000 Masurata: 13.140	PROCENT DIMINUARE 6.14%;

\* Suprafața este determinată în planul de proiecție Stereo 70.



## Date referitoare la teren

Crt	Categorie folosință	Intravilan	Suprafața (mp)	Tarla	Parcelă	Nr. topo	Observații / Referințe
1	arabil	NU	13.140	61	99	-	

## Lungime Segmente

1) Valorile lungimilor segmentelor sunt obținute din proiecție în plan.

Punct început	X / Y	Punct sfârșit	X / Y	Lungime segment (** (m)
1	352.985,741 283.332,441	2	353.006,062 283.333,204	20.335
2	353.006,062 283.333,204	3	353.039,126 284.070,012	737.549
3	353.039,126 284.070,012	4	353.023,72 284.069,434	15.417
4	353.023,72 284.069,434	1	352.985,741 283.332,441	737.971

**\*\* Lungimile segmentelor sunt determinate în planul de proiecție Stereo 70 și sunt rotunjite la 1 milimetru.**

**\*\*\* Distanța dintre puncte este formată din segmente cumulate ce sunt mai mici decât valoarea 1 milimetru.**



**DATE DESPRE IMOBILUL NR. 4454**

Oficiul de Cadastru și Publicitate Imobiliară DOLJ  
Biroul de Cadastru și Publicitate Imobiliară Craiova

**A. Partea I. Descrierea imobilului**

TEREN Extravilan

Adresa: Jud. Dolj, T 61, P 100

Nr. Crt	Nr cadastral Nr. topografic	Suprafața* (mp)	Observații / Referințe
A1		Din acte: 4.100 Masurata: 3.848	Sector cadastral:19 Teren neimprejmuit; PROCENT DIMINUARE 6.14%;

**B. Partea II. Proprietari și acte**

Inscrieri privitoare la dreptul de proprietate și alte drepturi reale		Referințe
<b>0 / 19/05/2022</b>		
Act Administrativ nr. TDP:4104, din 02/03/2004 emis de COMISIA JUDETEANA DOLJ;		
B1	Intabulare, drept de PROPRIETATE, dobandit prin Reconstituire, cota actuala 1/1, cota initiala 1/1 1) CIRSTOIU GHEORGHE, LIPSA CNP	A1

**C. Partea III. SARCINI .**

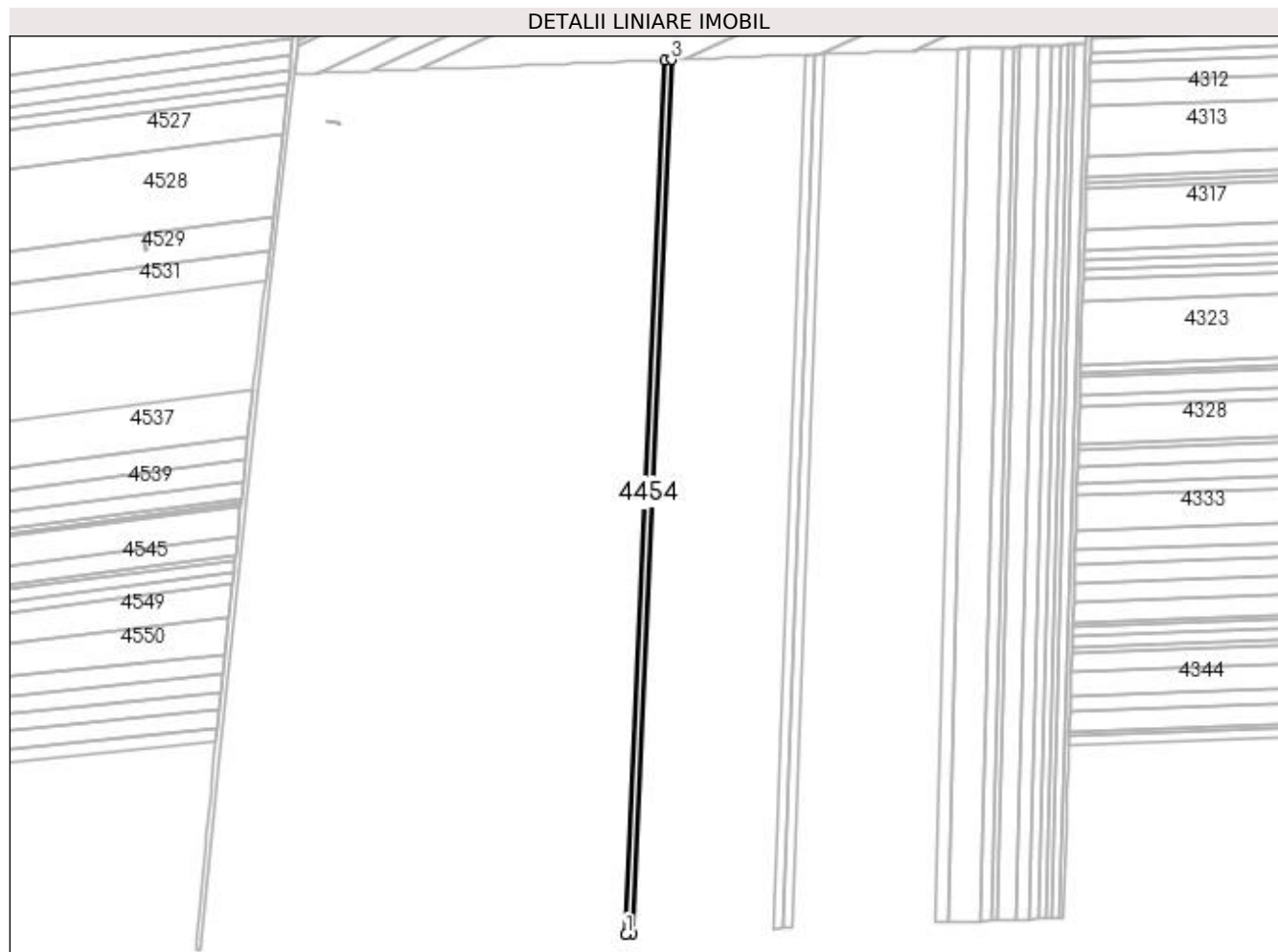
Inscrieri privind dezmembramintele dreptului de proprietate, drepturi reale de garanție și sarcini	Referințe
NU SUNT	

## Anexa Nr. 1 La Partea I

## Teren

Nr cadastral	Suprafața (mp)*	Observații / Referințe
	Din acte: 4.100 Masurata: 3.848	PROCENT DIMINUARE 6.14%;

\* Suprafața este determinată în planul de proiecție Stereo 70.



## Date referitoare la teren

Crt	Categorie folosință	Intra vilan	Suprafața (mp)	Tarla	Parcelă	Nr. topo	Observații / Referințe
1	arabil	NU	3.848	61	100	-	

## Lungime Segmente

1) Valorile lungimilor segmentelor sunt obținute din proiecție în plan.

Punct început	X / Y	Punct sfârșit	X / Y	Lungime segment (** (m)
1	353.006,062 283.333,204	2	353.011,294 283.333,401	5.236
2	353.011,294 283.333,401	3	353.044,358 284.070,209	737.549
3	353.044,358 284.070,209	4	353.039,126 284.070,012	5.236
4	353.039,126 284.070,012	1	353.006,062 283.333,204	737.549

**\*\* Lungimile segmentelor sunt determinate în planul de proiecție Stereo 70 și sunt rotunjite la 1 milimetru.**

**\*\*\* Distanța dintre puncte este formată din segmente cumulate ce sunt mai mici decât valoarea 1 milimetru.**





**DATE DESPRE IMOBILUL NR. 4455**

Oficiul de Cadastru și Publicitate Imobiliară DOLJ  
Biroul de Cadastru și Publicitate Imobiliară Craiova

**A. Partea I. Descrierea imobilului**

TEREN Extravilan

Adresa: Jud. Dolj, T 61, P 101

Nr. Crt	Nr cadastral Nr. topografic	Suprafața* (mp)	Observații / Referințe
A1		Din acte: 6.200 Masurata: 5.819	Sector cadastral:19 Teren neimprejmuit; PROCENT DIMINUARE 6.14%;

**B. Partea II. Proprietari și acte**

Inscrieri privitoare la dreptul de proprietate și alte drepturi reale		Referințe
<b>0 / 19/05/2022</b>		
Act Administrativ nr. TDP:2487-19512, din 22/01/1997 emis de COMISIA JUDETEANA DOLJ;		
B1	Intabulare, drept de PROPRIETATE, dobandit prin Reconstituire, cota actuala 1/1, cota initiala 1/1 1) FINTINA ION, LIPSA CNP	A1

**C. Partea III. SARCINI .**

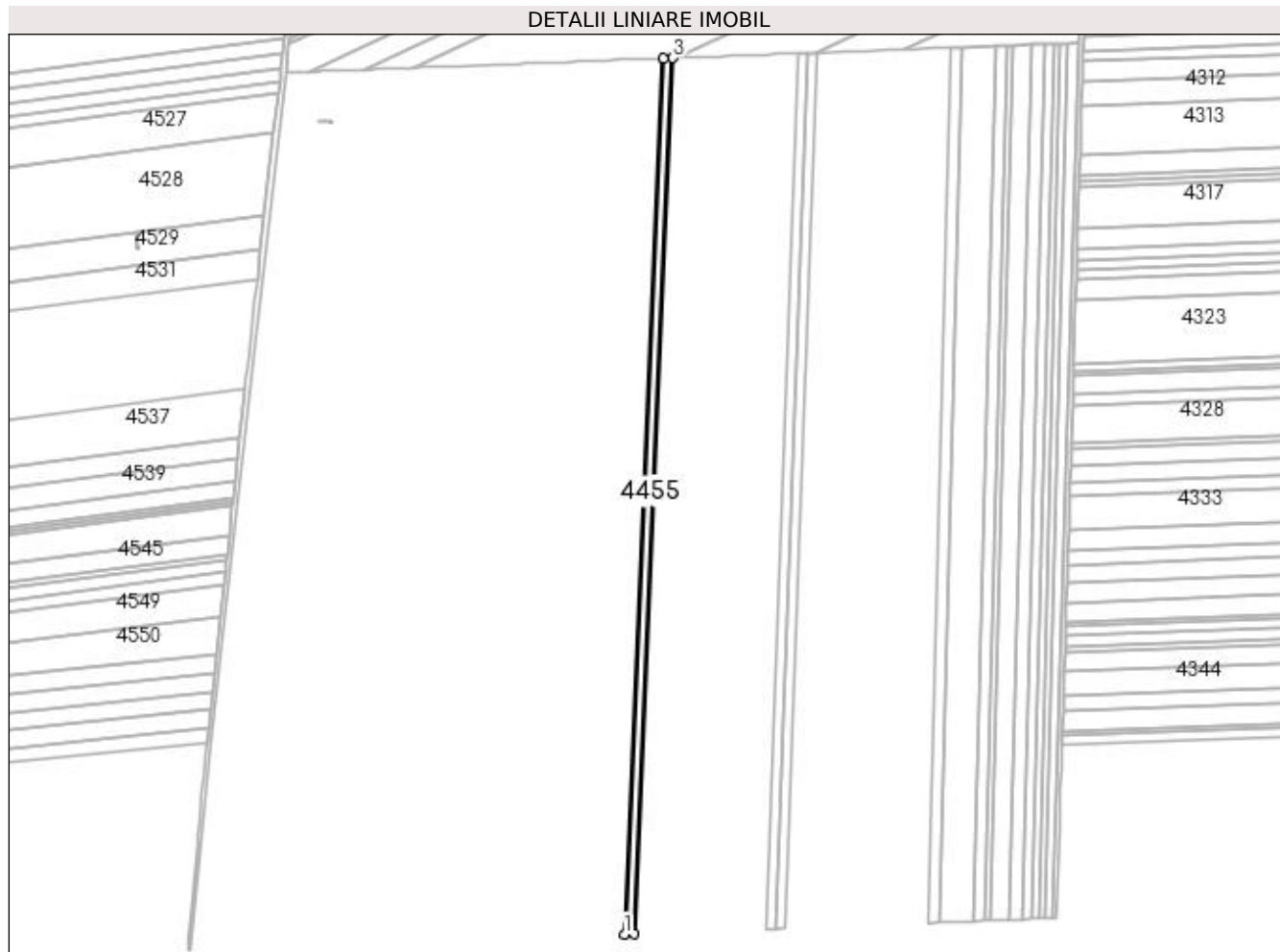
Inscrieri privind dezmembramintele dreptului de proprietate, drepturi reale de garanție și sarcini	Referințe
NU SUNT	

## Anexa Nr. 1 La Partea I

## Teren

Nr cadastral	Suprafața (mp)*	Observații / Referințe
	Din acte: 6.200 Masurata: 5.819	PROCENT DIMINUARE 6.14%;

\* Suprafața este determinată în planul de proiecție Stereo 70.



## Date referitoare la teren

Crt	Categorie folosință	Intravilan	Suprafața (mp)	Tarla	Parcelă	Nr. topo	Observații / Referințe
1	arabil	NU	5.819	61	101	-	

## Lungime Segmente

1) Valorile lungimilor segmentelor sunt obținute din proiecție în plan.

Punct început	X / Y	Punct sfârșit	X / Y	Lungime segment (** (m)
1	353.011,294 283.333,401	2	353.019,205 283.333,698	7.917
2	353.019,205 283.333,698	3	353.052,269 284.070,506	737.549
3	353.052,269 284.070,506	4	353.044,358 284.070,209	7.917
4	353.044,358 284.070,209	1	353.011,294 283.333,401	737.549

**\*\* Lungimile segmentelor sunt determinate în planul de proiecție Stereo 70 și sunt rotunjite la 1 milimetru.**

**\*\*\* Distanța dintre puncte este formată din segmente cumulate ce sunt mai mici decât valoarea 1 milimetru.**



**DATE DESPRE IMOBILUL NR. 4456**

Oficiul de Cadastru și Publicitate Imobiliară DOLJ  
Biroul de Cadastru și Publicitate Imobiliară Craiova

**A. Partea I. Descrierea imobilului**

TEREN Extravilan

Adresa: Jud. Dolj, T 61, P 102

Nr. Crt	Nr cadastral Nr. topografic	Suprafața* (mp)	Observații / Referințe
A1		Din acte: 10.000 Masurata: 9.386	Sector cadastral:19 Teren neimprejmuit; PROCENT DIMINUARE 6.14%;

**B. Partea II. Proprietari și acte**

Inscrieri privitoare la dreptul de proprietate și alte drepturi reale		Referințe
<b>0 / 19/05/2022</b>		
Act Administrativ nr. TDP:1062-45339, din 13/12/1994 emis de COMISIA JUDETEANA DOLJ;		
B1	Intabulare, drept de PROPRIETATE, dobandit prin Reconstituire, cota actuala 1/1, cota initiala 1/1 1) FINTINA CONSTANTIN, LIPSA CNP	A1

**C. Partea III. SARCINI .**

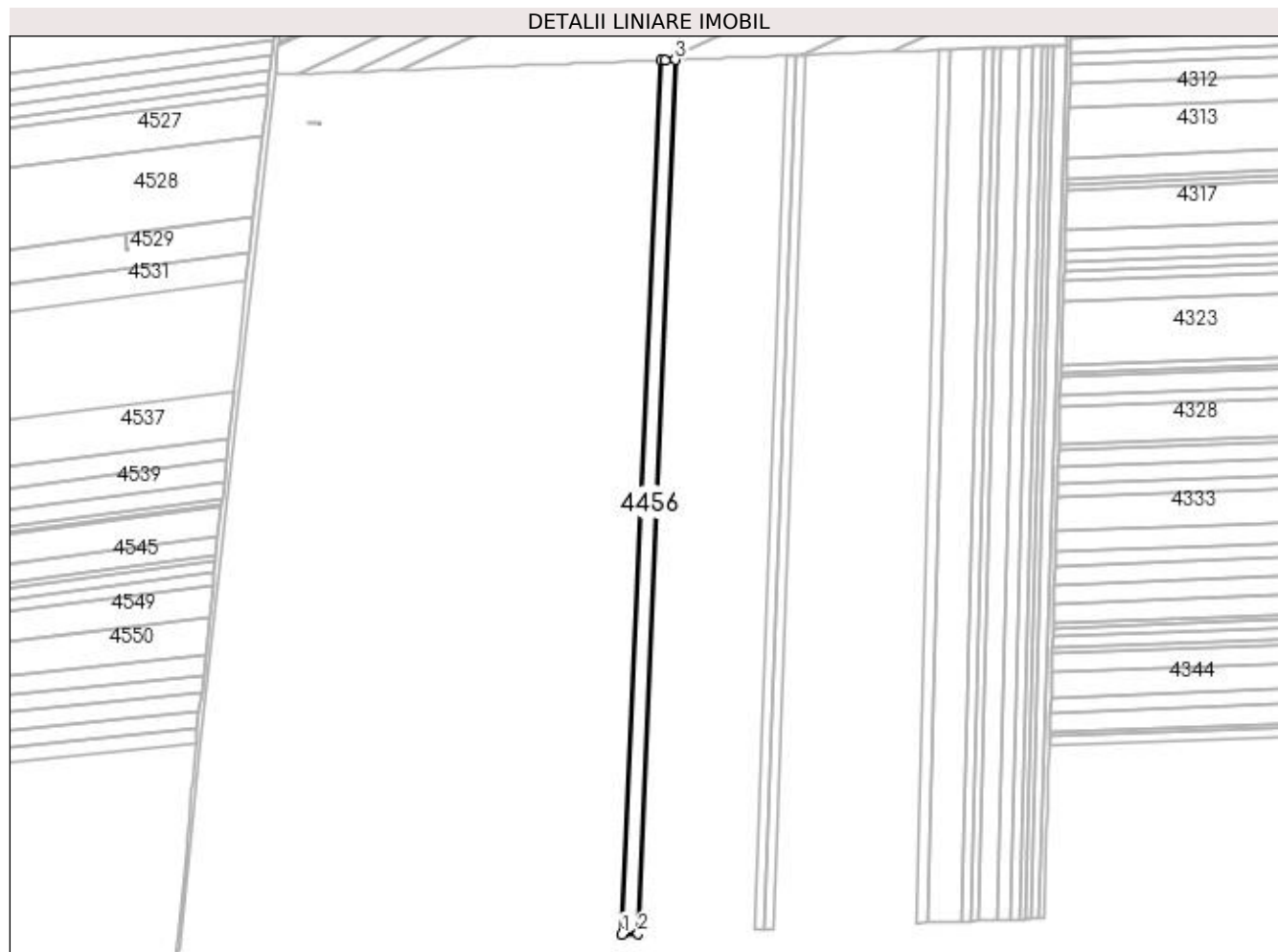
Inscrieri privind dezmembramintele dreptului de proprietate, drepturi reale de garanție și sarcini	Referințe
NU SUNT	

## Anexa Nr. 1 La Partea I

## Teren

Nr cadastral	Suprafața (mp)*	Observații / Referințe
	Din acte: 10.000 Masurata: 9.386	PROCENT DIMINUARE 6.14%;

\* Suprafața este determinată în planul de proiecție Stereo 70.



## Date referitoare la teren

Crt	Categorie folosință	Intra vilan	Suprafața (mp)	Tarla	Parcelă	Nr. topo	Observații / Referințe
1	arabil	NU	9.386	61	102	-	

## Lungime Segmente

1) Valorile lungimilor segmentelor sunt obținute din proiecție în plan.

Punct început	X / Y	Punct sfârșit	X / Y	Lungime segment (** (m)
1	353.019,205 283.333,698	2	353.032,877 283.334,211	13.682
2	353.032,877 283.334,211	3	353.064,117 284.070,95	737.401
3	353.064,117 284.070,95	4	353.055,79 284.070,638	8.333
4	353.055,79 284.070,638	5	353.052,269 284.070,506	3.523
5	353.052,269 284.070,506	1	353.019,205 283.333,698	737.549

**\*\* Lungimile segmentelor sunt determinate în planul de proiecție Stereo 70 și sunt rotunjite la 1 milimetru.**

**\*\*\* Distanța dintre puncte este formată din segmente cumulate ce sunt mai mici decât valoarea 1 milimetru.**





**DATE DESPRE IMOBILUL NR. 4457**

Oficiul de Cadastru și Publicitate Imobiliară DOLJ  
Biroul de Cadastru și Publicitate Imobiliară Craiova

**A. Partea I. Descrierea imobilului**

TEREN Extravilan

Adresa: Jud. Dolj, T 61, P 103

Nr. Crt	Nr cadastral Nr. topografic	Suprafața* (mp)	Observații / Referințe
A1		Din acte: 7.800 Masurata: 7.321	Sector cadastral:19 Teren neimprejmuit; PROCENT DIMINUARE 6.14%;

**B. Partea II. Proprietari și acte**

Inscrieri privitoare la dreptul de proprietate și alte drepturi reale		Referințe
<b>0 / 19/05/2022</b>		
Act Administrativ nr. TDP:1016-45339, din 06/12/1994 emis de COMISIA JUDETEANA DOLJ;		
B1	Intabulare, drept de PROPRIETATE, dobandit prin Reconstituire, cota actuala 1/1, cota initiala 1/1 1) <b>BRANISTEANU MARIN</b> , LIPSA CNP	A1

**C. Partea III. SARCINI .**

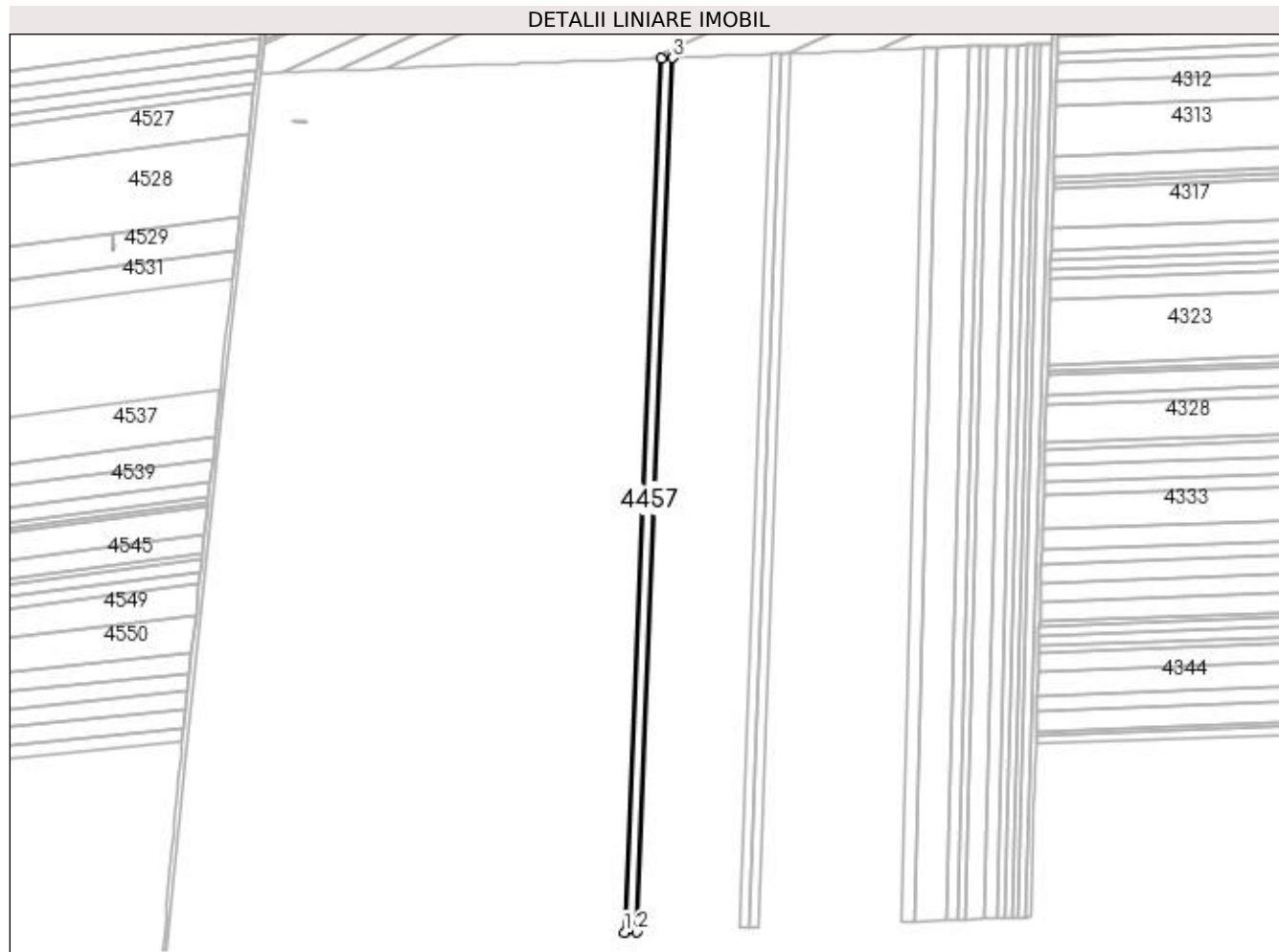
Inscrieri privind dezmembramintele dreptului de proprietate, drepturi reale de garanție și sarcini	Referințe
NU SUNT	

## Anexa Nr. 1 La Partea I

## Teren

Nr cadastral	Suprafața (mp)*	Observații / Referințe
	Din acte: 7.800 Masurata: 7.321	PROCENT DIMINUARE 6.14%;

\* Suprafața este determinată în planul de proiecție Stereo 70.



## Date referitoare la teren

Crt	Categorie folosință	Intra vilan	Suprafața (mp)	Tarla	Parcelă	Nr. topo	Observații / Referințe
1	arabil	NU	7.321	61	103	-	

## Lungime Segmente

1) Valorile lungimilor segmentelor sunt obținute din proiecție în plan.

Punct început	X / Y	Punct sfârșit	X / Y	Lungime segment (** (m)
1	353.032,877 283.334,211	2	353.043,442 283.334,607	10.572
2	353.043,442 283.334,607	3	353.073,457 284.071,301	737.305
3	353.073,457 284.071,301	4	353.064,117 284.070,95	9.347
4	353.064,117 284.070,95	1	353.032,877 283.334,211	737.401

**\*\* Lungimile segmentelor sunt determinate în planul de proiecție Stereo 70 și sunt rotunjite la 1 milimetru.**

**\*\*\* Distanța dintre puncte este formată din segmente cumulate ce sunt mai mici decât valoarea 1 milimetru.**



**DATE DESPRE IMOBILUL NR. 4458**

Oficiul de Cadastru și Publicitate Imobiliară DOLJ  
Biroul de Cadastru și Publicitate Imobiliară Craiova

**A. Partea I. Descrierea imobilului**

TEREN Extravilan

Adresa: Jud. Dolj, T 61, P 104

Nr. Crt	Nr cadastral Nr. topografic	Suprafața* (mp)	Observații / Referințe
A1		Din acte: 5.800 Masurata: 5.444	Sector cadastral:19 Teren neimprejmuit; PROCENT DIMINUARE 6.14%;

**B. Partea II. Proprietari și acte**

Inscrieri privitoare la dreptul de proprietate și alte drepturi reale		Referințe
<b>0 / 19/05/2022</b>		
Act Administrativ nr. TDP:1673-48628, din 13/03/1996 emis de COMISIA JUDETEANA DOLJ;		
B1	Intabulare, drept de PROPRIETATE, dobandit prin Reconstituire, cota actuala 1/1, cota initiala 1/1 1) <b>BRANISTEANU GHEORGHE</b> , LIPSA CNP	A1

**C. Partea III. SARCINI .**

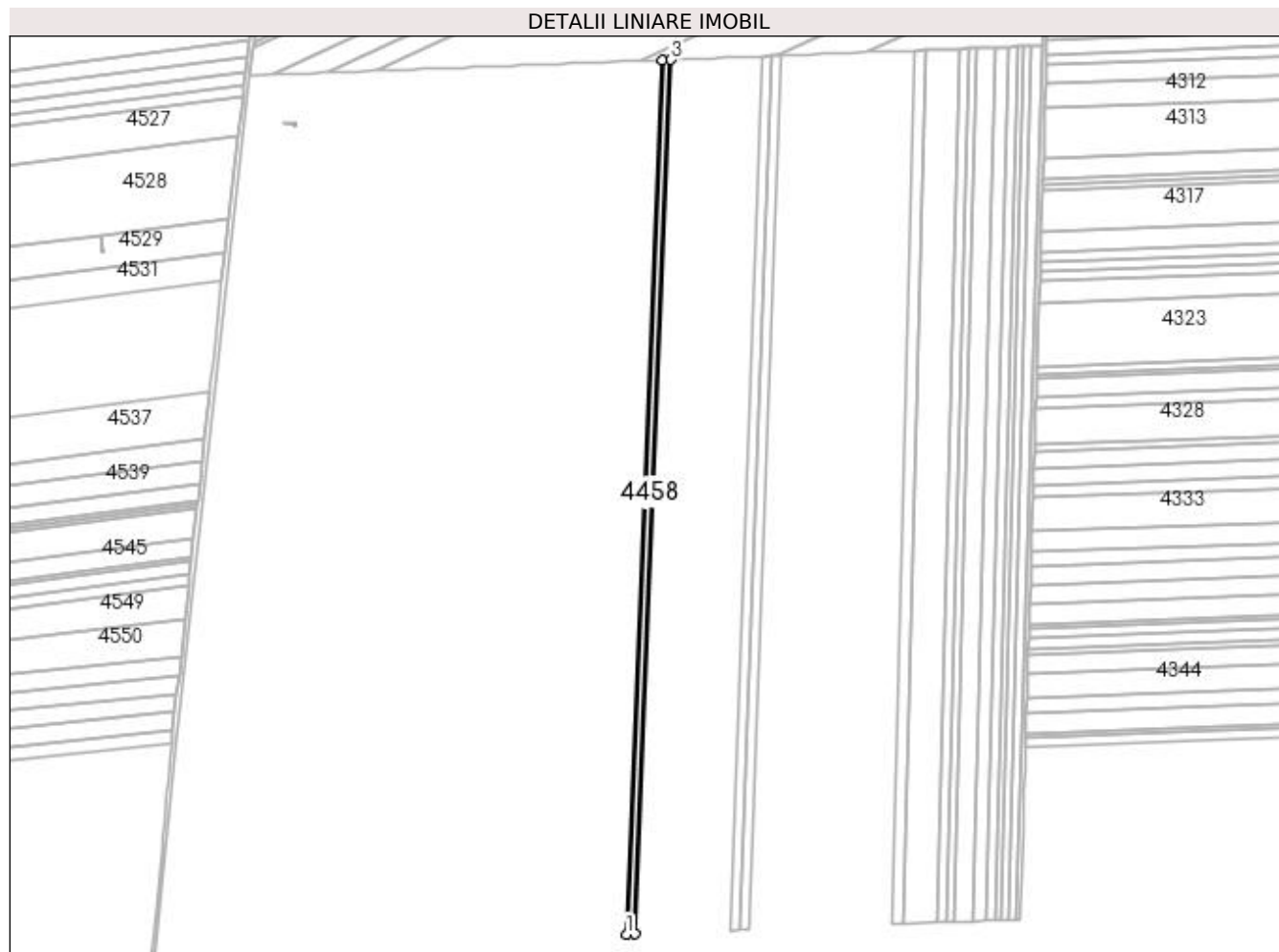
Inscrieri privind dezmembramintele dreptului de proprietate, drepturi reale de garanție și sarcini	Referințe
NU SUNT	

## Anexa Nr. 1 La Partea I

## Teren

Nr cadastral	Suprafața (mp)*	Observații / Referințe
	Din acte: 5.800 Masurata: 5.444	PROCENT DIMINUARE 6.14%;

\* Suprafața este determinată în planul de proiecție Stereo 70.



## Date referitoare la teren

Crt	Categorie folosință	Intravilan	Suprafața (mp)	Tarla	Parcelă	Nr. topo	Observații / Referințe
1	arabil	NU	5.444	61	104	-	

## Lungime Segmente

1) Valorile lungimilor segmentelor sunt obținute din proiecție în plan.

Punct început	X / Y	Punct sfârșit	X / Y	Lungime segment (** (m)
1	353.043,442 283.334,607	2	353.050,843 283.334,885	7.406
2	353.050,843 283.334,885	3	353.080,858 284.071,579	737.305
3	353.080,858 284.071,579	4	353.073,457 284.071,301	7.406
4	353.073,457 284.071,301	1	353.043,442 283.334,607	737.305

**\*\* Lungimile segmentelor sunt determinate în planul de proiecție Stereo 70 și sunt rotunjite la 1 milimetru.**

**\*\*\* Distanța dintre puncte este formată din segmente cumulate ce sunt mai mici decât valoarea 1 milimetru.**





**DATE DESPRE IMOBILUL NR. 4459**

Oficiul de Cadastru și Publicitate Imobiliară DOLJ  
Biroul de Cadastru și Publicitate Imobiliară Craiova

**A. Partea I. Descrierea imobilului**

TEREN Extravilan

Adresa: Jud. Dolj, T 61, P 105

Nr. Crt	Nr cadastral Nr. topografic	Suprafața* (mp)	Observații / Referințe
A1		Din acte: 8.000 Masurata: 7.509	Sector cadastral:19 Teren neimprejmuit; PROCENT DIMINUARE 6.14%;

**B. Partea II. Proprietari și acte**

Inscrieri privitoare la dreptul de proprietate și alte drepturi reale		Referințe
<b>0 / 19/05/2022</b>		
Act Administrativ nr. TDP:1701-14907, din 29/04/1996 emis de COMISIA JUDETEANA DOLJ;		
B1	Intabulare, drept de PROPRIETATE, dobandit prin Reconstituire, cota actuala 1/1, cota initiala 1/1 1) LUPU CONSTANTIN	A1

**C. Partea III. SARCINI .**

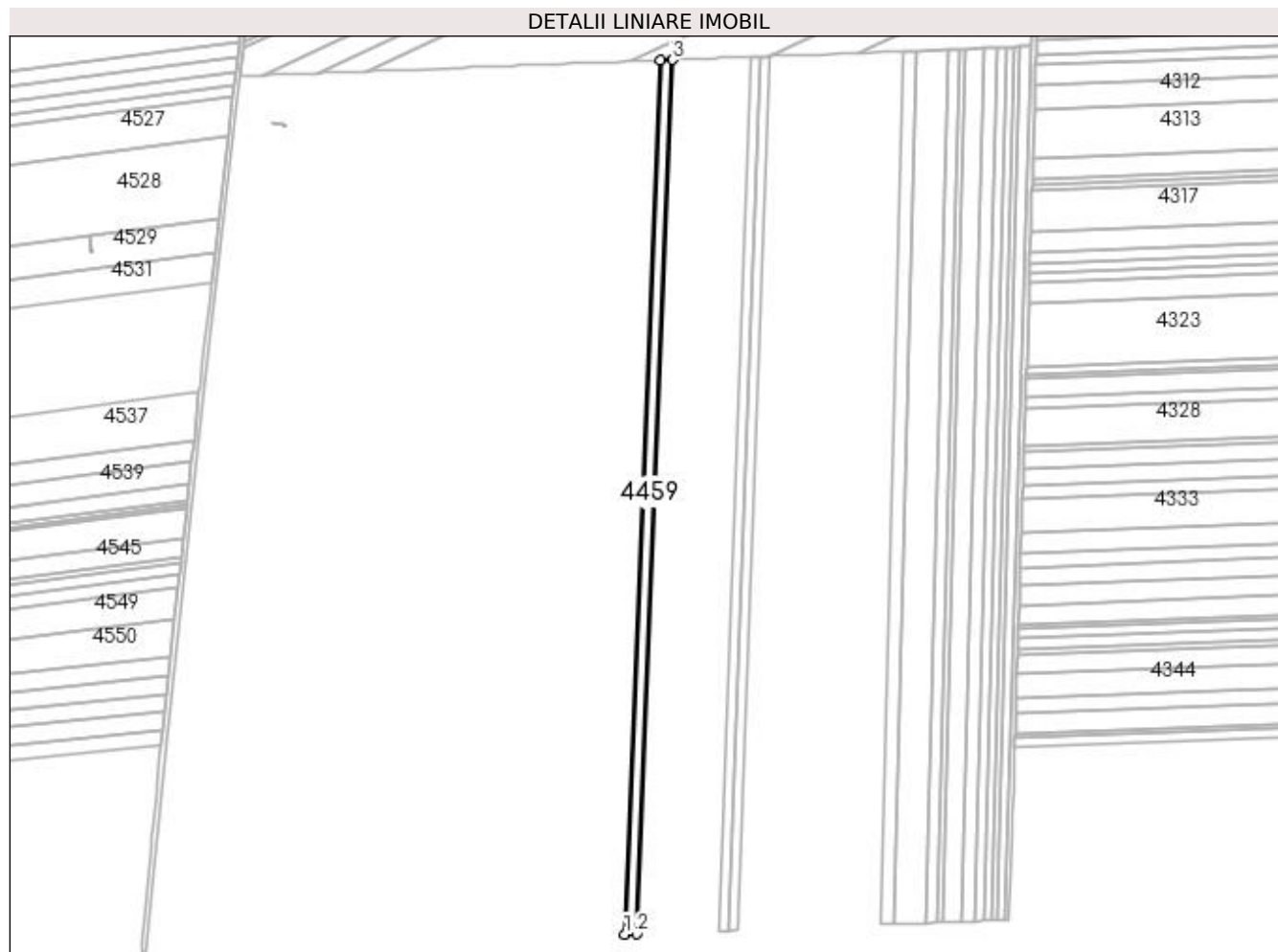
Inscrieri privind dezmembramintele dreptului de proprietate, drepturi reale de garanție și sarcini	Referințe
NU SUNT	

## Anexa Nr. 1 La Partea I

## Teren

Nr cadastral	Suprafața (mp)*	Observații / Referințe
	Din acte: 8.000 Masurata: 7.509	PROCENT DIMINUARE 6.14%;

\* Suprafața este determinată în planul de proiecție Stereo 70.



## Date referitoare la teren

Crt	Categorie folosință	Intra vilan	Suprafața (mp)	Tarla	Parcelă	Nr. topo	Observații / Referințe
1	arabil	NU	7.509	61	105	-	

## Lungime Segmente

1) Valorile lungimilor segmentelor sunt obținute din proiecție în plan.

Punct început	X / Y	Punct sfârșit	X / Y	Lungime segment (** (m)
1	353.050,843 283.334,885	2	353.061,052 283.335,269	10.216
2	353.061,052 283.335,269	3	353.091,066 284.071,962	737.304
3	353.091,066 284.071,962	4	353.080,858 284.071,579	10.215
4	353.080,858 284.071,579	1	353.050,843 283.334,885	737.305

**\*\* Lungimile segmentelor sunt determinate în planul de proiecție Stereo 70 și sunt rotunjite la 1 milimetru.**

**\*\*\* Distanța dintre puncte este formată din segmente cumulate ce sunt mai mici decât valoarea 1 milimetru.**



**DATE DESPRE IMOBILUL NR. 4460**

Oficiul de Cadastru și Publicitate Imobiliară DOLJ  
Biroul de Cadastru și Publicitate Imobiliară Craiova

**A. Partea I. Descrierea imobilului**

TEREN Extravilan

Adresa: Jud. Dolj, T 61, P 106

Nr. Crt	Nr cadastral Nr. topografic	Suprafața* (mp)	Observații / Referințe
A1		Din acte: 9.700 Masurata: 9.104	Sector cadastral:19 Teren neimprejmuit; PROCENT DIMINUARE 6.14%;

**B. Partea II. Proprietari și acte**

Inscrieri privitoare la dreptul de proprietate și alte drepturi reale		Referințe
<b>0 / 19/05/2022</b>		
Act Administrativ nr. TDP:879-59573, din 09/05/1994 emis de COMISIA JUDETEANA DOLJ;		
B1	Intabulare, drept de PROPRIETATE, dobandit prin Reconstituire, cota actuala 1/1, cota initiala 1/1 1) CURUCU ION, LIPSA CNP	A1

**C. Partea III. SARCINI .**

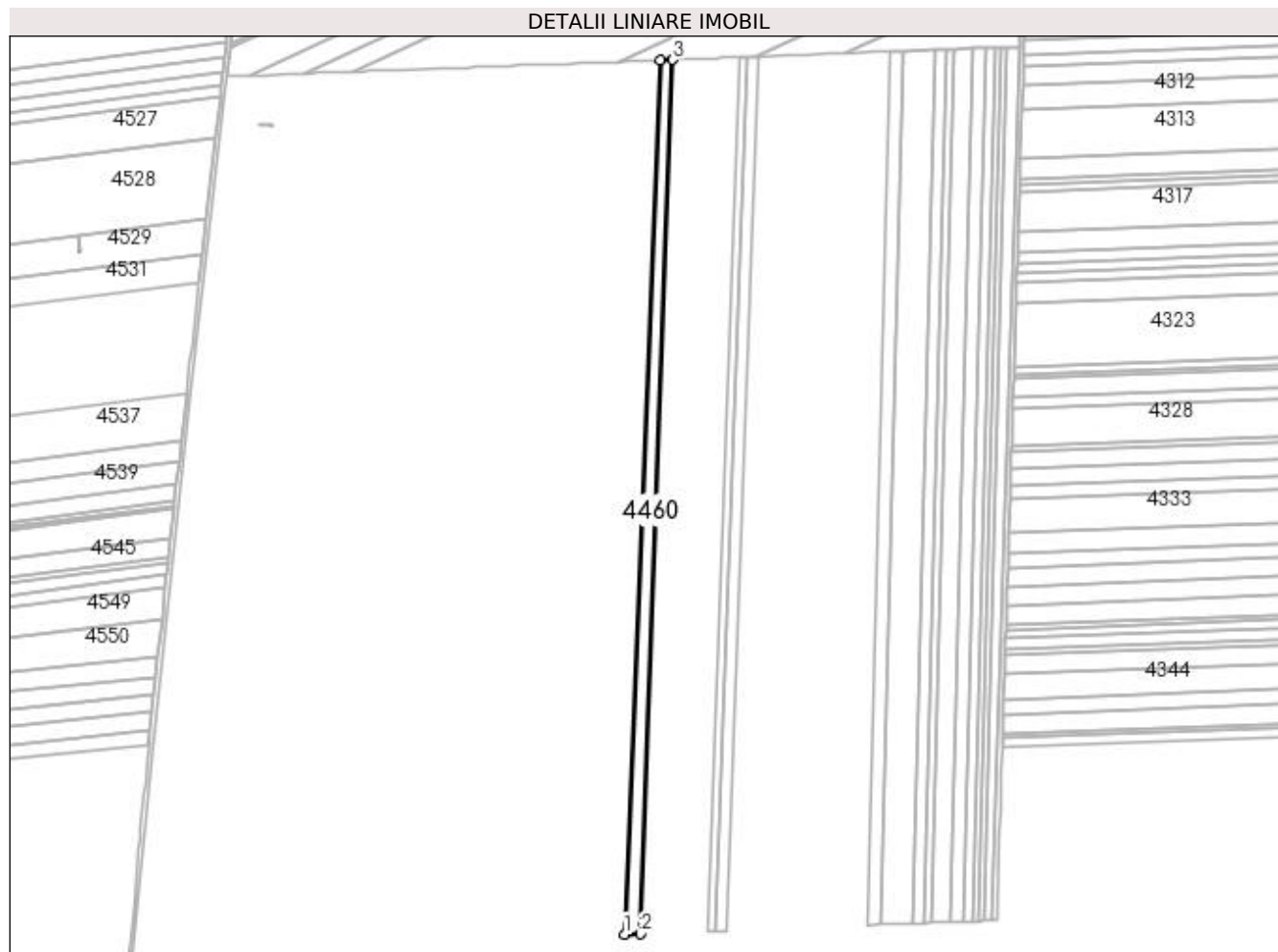
Inscrieri privind dezmembramintele dreptului de proprietate, drepturi reale de garanție și sarcini	Referințe
NU SUNT	

## Anexa Nr. 1 La Partea I

## Teren

Nr cadastral	Suprafața (mp)*	Observații / Referințe
	Din acte: 9.700 Masurata: 9.104	PROCENT DIMINUARE 6.14%;

\* Suprafața este determinată în planul de proiecție Stereo 70.



## Date referitoare la teren

Crt	Categorie folosință	Intravilan	Suprafața (mp)	Tarla	Parcelă	Nr. topo	Observații / Referințe
1	arabil	NU	9.104	61	106	-	

## Lungime Segmente

1) Valorile lungimilor segmentelor sunt obținute din proiecție în plan.

Punct început	X / Y	Punct sfârșit	X / Y	Lungime segment (** (m)
1	353.061,052 283.335,269	2	353.074,97 283.335,791	13.928
2	353.074,97 283.335,791	3	353.101,902 284.072,369	737.07
3	353.101,902 284.072,369	4	353.091,066 284.071,962	10.844
4	353.091,066 284.071,962	1	353.061,052 283.335,269	737.304

**\*\* Lungimile segmentelor sunt determinate în planul de proiecție Stereo 70 și sunt rotunjite la 1 milimetru.**

**\*\*\* Distanța dintre puncte este formată din segmente cumulate ce sunt mai mici decât valoarea 1 milimetru.**





**DATE DESPRE IMOBILUL NR. 4461**

Oficiul de Cadastru și Publicitate Imobiliară DOLJ  
Biroul de Cadastru și Publicitate Imobiliară Craiova

**A. Partea I. Descrierea imobilului**

TEREN Extravilan

Adresa: Jud. Dolj, T 61, P 107

Nr. Crt	Nr cadastral Nr. topografic	Suprafața* (mp)	Observații / Referințe
A1		Din acte: 4.000 Masurata: 3.754	Sector cadastral:19 Teren neimprejmuit; PROCENT DIMINUARE 6.14%;

**B. Partea II. Proprietari și acte**

Inscrieri privitoare la dreptul de proprietate și alte drepturi reale		Referințe
<b>0 / 19/05/2022</b>		
Act Administrativ nr. TDP:824-59573, din 26/04/1994 emis de COMISIA JUDETEANA DOLJ;		
B1	Intabulare, drept de PROPRIETATE, dobandit prin Reconstituire, cota actuala 1/1, cota initiala 1/1 1) <b>RADU PETRE</b> , LIPSA CNP	A1

**C. Partea III. SARCINI .**

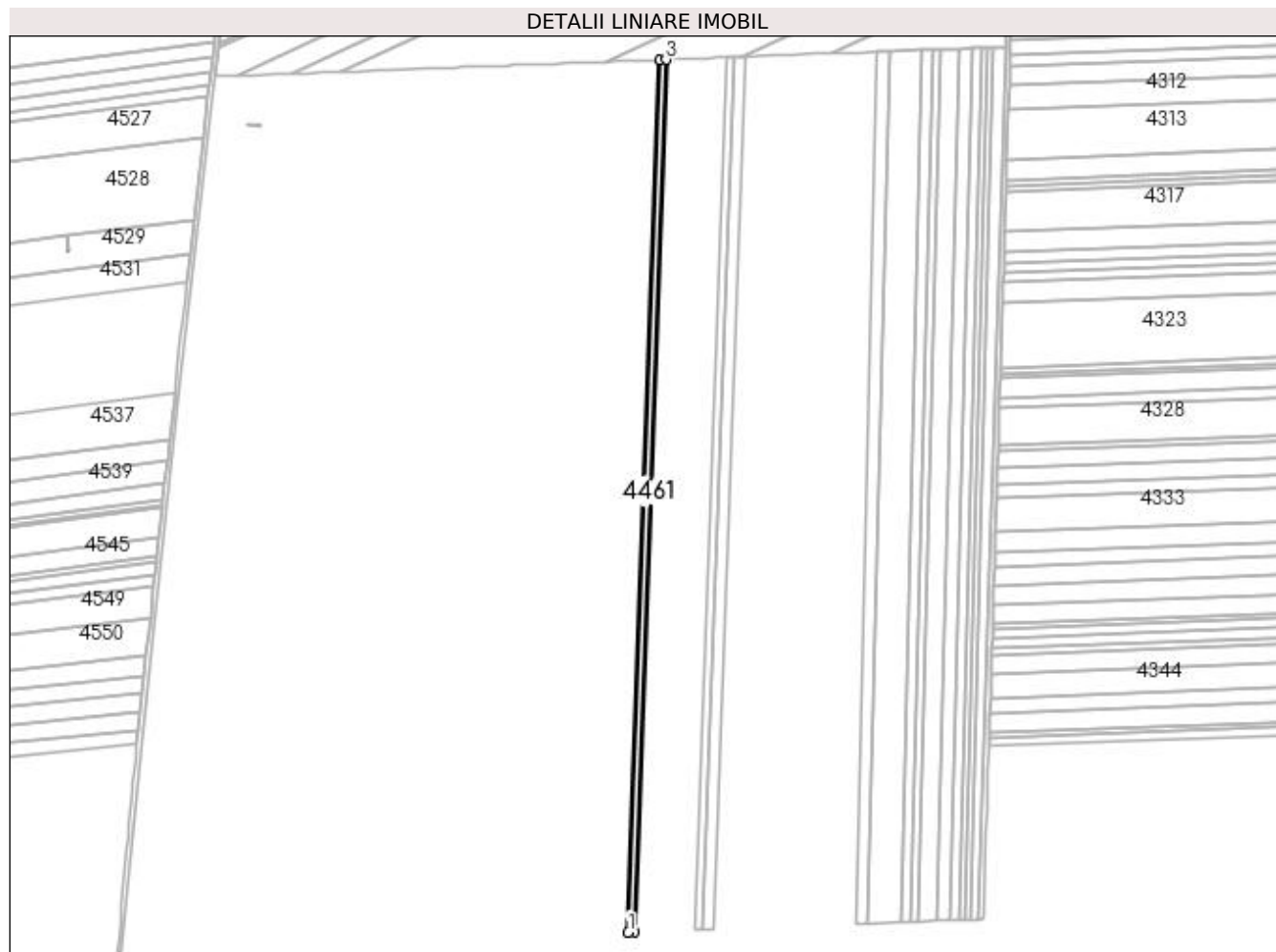
Inscrieri privind dezmembramintele dreptului de proprietate, drepturi reale de garanție și sarcini	Referințe
NU SUNT	

## Anexa Nr. 1 La Partea I

## Teren

Nr cadastral	Suprafața (mp)*	Observații / Referințe
	Din acte: 4.000 Masurata: 3.754	PROCENT DIMINUARE 6.14%;

\* Suprafața este determinată în planul de proiecție Stereo 70.



## Date referitoare la teren

Crt	Categorie folosință	Intra vilan	Suprafața (mp)	Tarla	Parcelă	Nr. topo	Observații / Referințe
1	arabil	NU	3.754	61	107	-	

## Lungime Segmente

1) Valorile lungimilor segmentelor sunt obținute din proiecție în plan.

Punct început	X / Y	Punct sfârșit	X / Y	Lungime segment (** (m)
1	353.074,97 283.335,791	2	353.080,074 283.335,983	5.108
2	353.080,074 283.335,983	3	353.107,006 284.072,56	737.069
3	353.107,006 284.072,56	4	353.101,902 284.072,369	5.108
4	353.101,902 284.072,369	1	353.074,97 283.335,791	737.07

**\*\* Lungimile segmentelor sunt determinate în planul de proiecție Stereo 70 și sunt rotunjite la 1 milimetru.**

**\*\*\* Distanța dintre puncte este formată din segmente cumulate ce sunt mai mici decât valoarea 1 milimetru.**



**DATE DESPRE IMOBILUL NR. 4462**

Oficiul de Cadastru și Publicitate Imobiliară DOLJ  
Biroul de Cadastru și Publicitate Imobiliară Craiova

**A. Partea I. Descrierea imobilului**

TEREN Extravilan

Adresa: Jud. Dolj, T 61, P 108

Nr. Crt	Nr cadastral Nr. topografic	Suprafața* (mp)	Observații / Referințe
A1		Din acte: 6.800 Masurata: 6.382	Sector cadastral:19 Teren neimprejmuit; PROCENT DIMINUARE 6.14%;

**B. Partea II. Proprietari și acte**

Inscrieri privitoare la dreptul de proprietate și alte drepturi reale		Referințe
<b>0 / 19/05/2022</b>		
Act Administrativ nr. TDP:1194-58820, din 16/01/1995 emis de COMISIA JUDETEANA DOLJ;		
B1	Intabulare, drept de PROPRIETATE, dobândit prin Reconstituire, cota actuala 1/1, cota initiala 1/1 1) SANDULESCU GHEORGHE, LIPSA CNP	A1

**C. Partea III. SARCINI .**

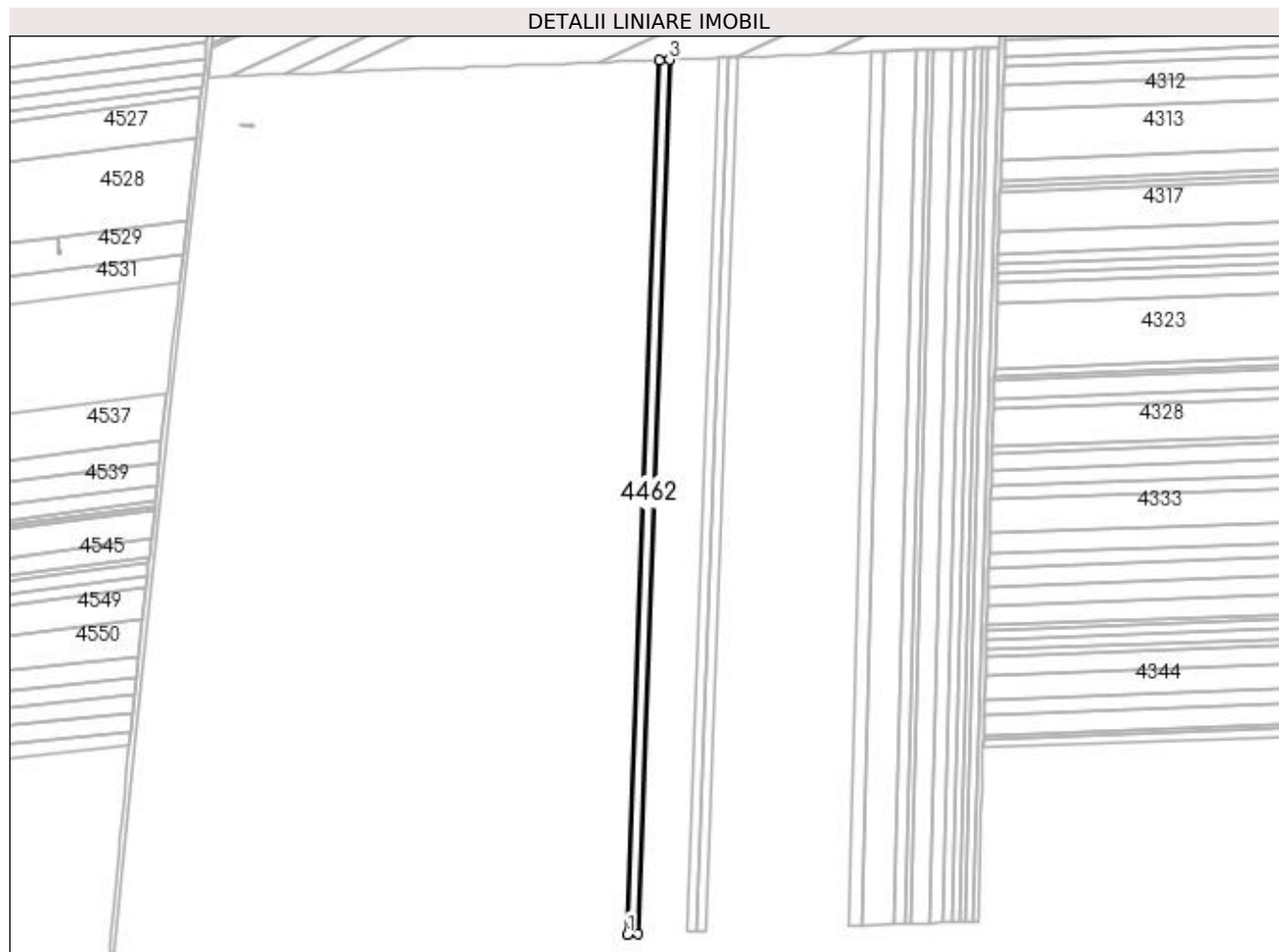
Inscrieri privind dezmembramintele dreptului de proprietate, drepturi reale de garanție și sarcini	Referințe
NU SUNT	

## Anexa Nr. 1 La Partea I

## Teren

Nr cadastral	Suprafața (mp)*	Observații / Referințe
	Din acte: 6.800 Masurata: 6.382	PROCENT DIMINUARE 6.14%;

\* Suprafața este determinată în planul de proiecție Stereo 70.



## Date referitoare la teren

Crt	Categorie folosință	Intra vilan	Suprafața (mp)	Tarla	Parcelă	Nr. topo	Observații / Referințe
1	arabil	NU	6.382	61	108	-	

## Lungime Segmente

1) Valorile lungimilor segmentelor sunt obținute din proiecție în plan.

Punct început	X / Y	Punct sfârșit	X / Y	Lungime segment (** (m)
1	353.080,074 283.335,983	2	353.088,75 283.336,308	8.682
2	353.088,75 283.336,308	3	353.115,682 284.072,886	737.07
3	353.115,682 284.072,886	4	353.107,006 284.072,56	8.682
4	353.107,006 284.072,56	1	353.080,074 283.335,983	737.069

**\*\* Lungimile segmentelor sunt determinate în planul de proiecție Stereo 70 și sunt rotunjite la 1 milimetru.**

**\*\*\* Distanța dintre puncte este formată din segmente cumulate ce sunt mai mici decât valoarea 1 milimetru.**





**DATE DESPRE IMOBILUL NR. 4463**

Oficiul de Cadastru și Publicitate Imobiliară DOLJ  
Biroul de Cadastru și Publicitate Imobiliară Craiova

**A. Partea I. Descrierea imobilului**

TEREN Extravilan

Adresa: Jud. Dolj, T 61, P 109

Nr. Crt	Nr cadastral Nr. topografic	Suprafața* (mp)	Observații / Referințe
A1	30862	Din acte: 8.200 Masurata: 7.644	Sector cadastral:19 Teren neimprejmuit;

**B. Partea II. Proprietari și acte**

Inscrieri privitoare la dreptul de proprietate și alte drepturi reale		Referințe
<b>53869 / 07/05/2014</b>		
Hotarare Judecatoreasca nr. SC:2156, din 03/12/2013 emis de JUDECATORIA CALAFAT;		
B1	Intabulare, drept de PROPRIETATE, dobandit prin Hotarare Judecatoreasca, cota actuala 19/20, cota initiala 19/20 1) BICU LAURENTIU	A1
<b>29579 / 02/03/2016</b>		
Act Notarial nr. ACT DE PARTAJ VOLUNTAR:790, din 19/02/2016 emis de NP Floricel MIHAI-MARIAN ;		
B2	Intabulare, drept de PROPRIETATE, dobandit prin Iesire Din Indiviziune, cota actuala 1/20, cota initiala 1/20 1) BICU LAURENTIU	A1

**C. Partea III. SARCINI .**

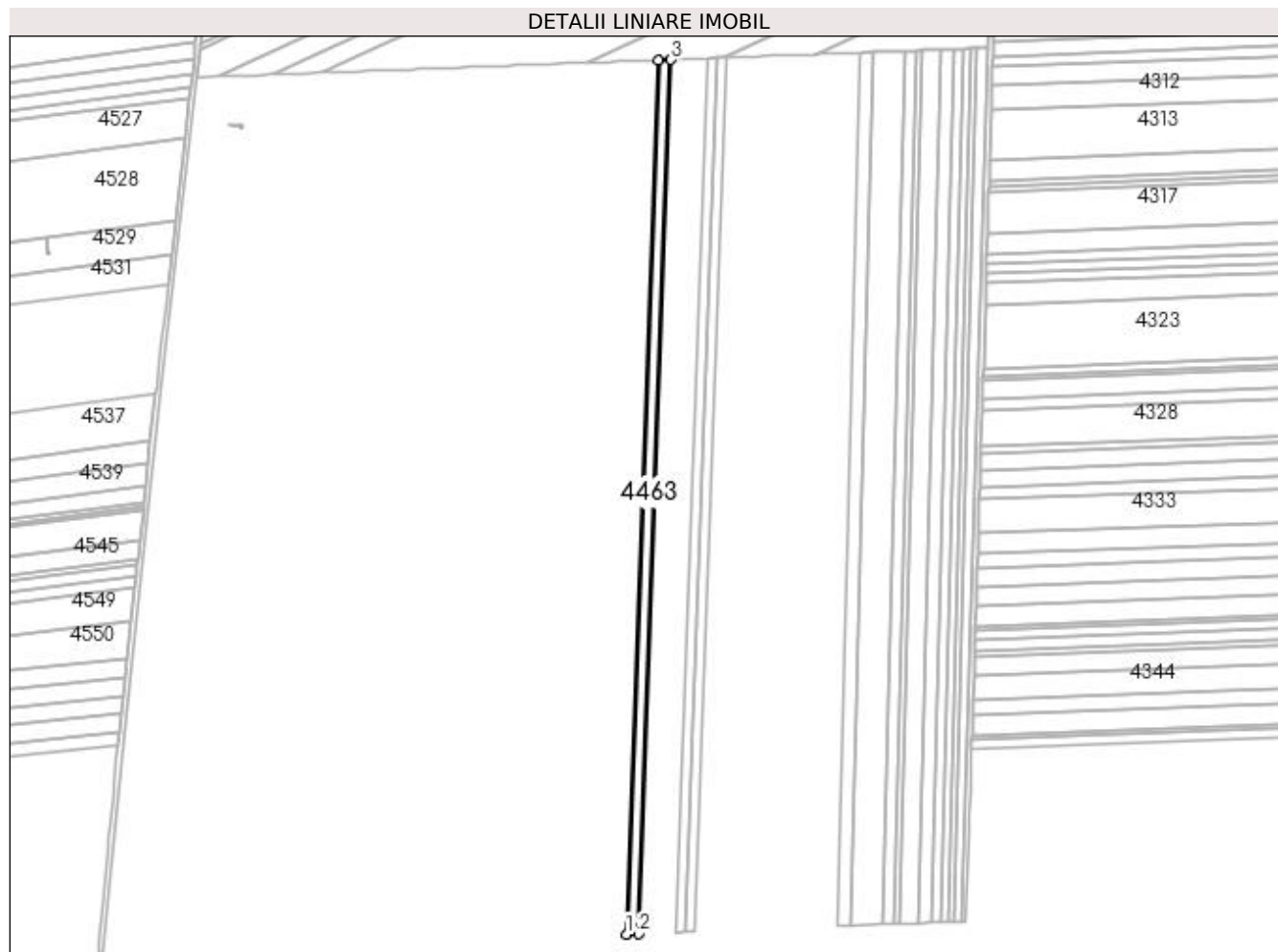
Inscrieri privind dezmembramintele dreptului de proprietate, drepturi reale de garanție și sarcini	Referințe
NU SUNT	

## Anexa Nr. 1 La Partea I

## Teren

Nr cadastral	Suprafața (mp)*	Observații / Referințe
30862	Din acte: 8.200 Masurata: 7.644	

\* Suprafața este determinată în planul de proiecție Stereo 70.



## Date referitoare la teren

Crt	Categorie folosință	Intra vilan	Suprafața (mp)	Tarla	Parcelă	Nr. topo	Observații / Referințe
1	arabil	NU	7.644	61	109	-	

## Lungime Segmente

1) Valorile lungimilor segmentelor sunt obținute din proiecție în plan.

Punct început	X / Y	Punct sfârșit	X / Y	Lungime segment (** (m)
1	353.088,75 283.336,308	2	353.099,142 283.336,698	10.399
2	353.099,142 283.336,698	3	353.126,074 284.073,276	737.07
3	353.126,074 284.073,276	4	353.115,682 284.072,886	10.399
4	353.115,682 284.072,886	1	353.088,75 283.336,308	737.07

**\*\* Lungimile segmentelor sunt determinate în planul de proiecție Stereo 70 și sunt rotunjite la 1 milimetru.**

**\*\*\* Distanța dintre puncte este formată din segmente cumulate ce sunt mai mici decât valoarea 1 milimetru.**



**DATE DESPRE IMOBILUL NR. 4464**

Oficiul de Cadastru și Publicitate Imobiliară DOLJ  
Biroul de Cadastru și Publicitate Imobiliară Craiova

**A. Partea I. Descrierea imobilului**

TEREN Extravilan

Adresa: Jud. Dolj, T 61, P 110

Nr. Crt	Nr cadastral Nr. topografic	Suprafața* (mp)	Observații / Referințe
A1		Din acte: 4.800 Masurata: 4.505	Sector cadastral:19 Teren neimprejmuit; PROCENT DIMINUARE 6.14%;

**B. Partea II. Proprietari și acte**

Inscrieri privitoare la dreptul de proprietate și alte drepturi reale		Referințe
<b>0 / 19/05/2022</b>		
Act Administrativ nr. TDP:1412-60682, din 26/09/1995 emis de COMISIA JUDETEANA DOLJ;		
B1	Intabulare, drept de PROPRIETATE, dobândit prin Reconstituire, cota actuala 1/1, cota initiala 1/1 1) <b>ANDREI MARIA</b> , LIPSA CNP 2) <b>BAROI ELENA</b> , LIPSA CNP 3) <b>BAROI FELICIA</b> , LIPSA CNP 4) <b>BAROI LIDIA</b> , LIPSA CNP	A1

**C. Partea III. SARCINI .**

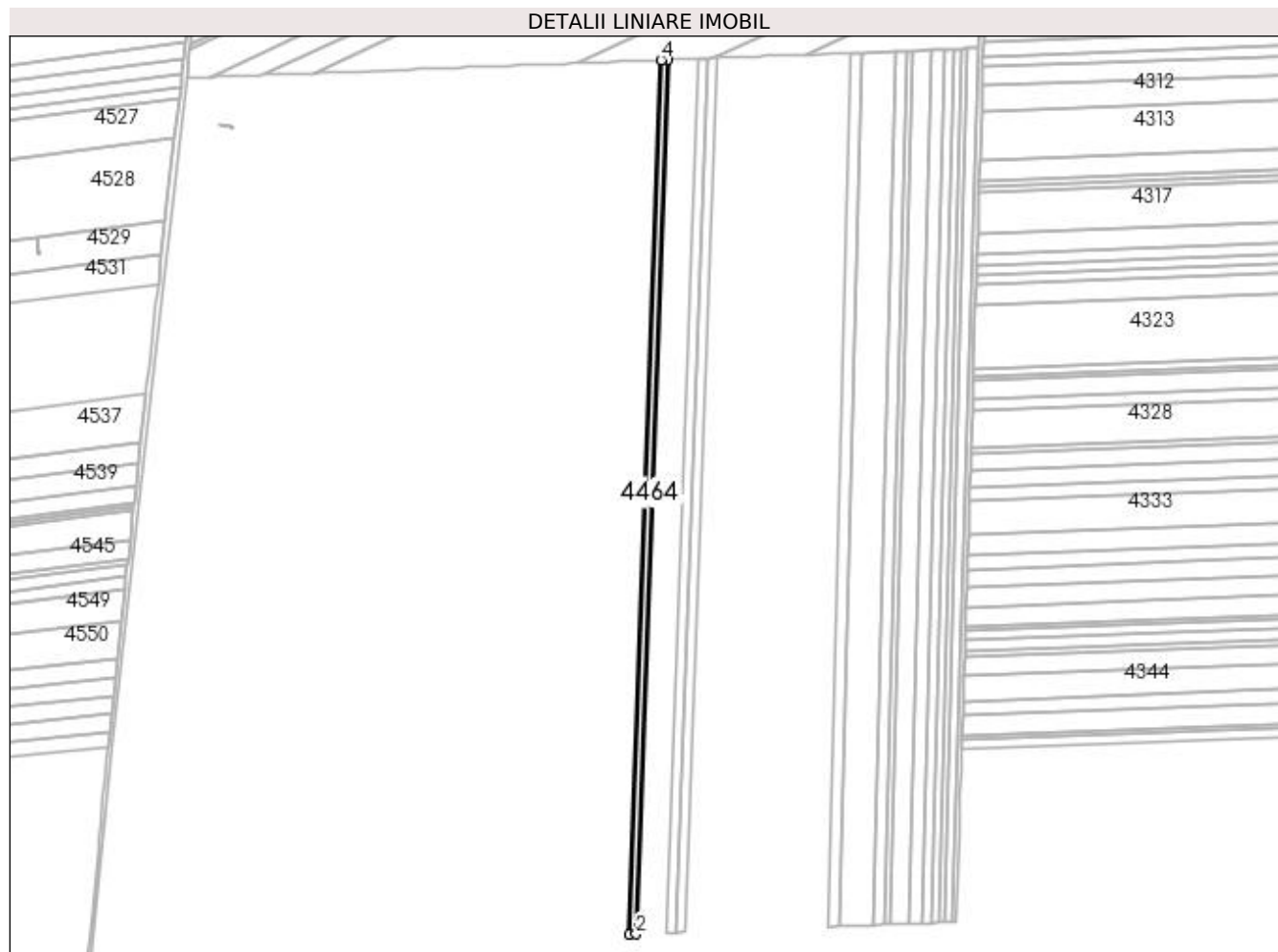
Inscrieri privind dezmembramintele dreptului de proprietate, drepturi reale de garanție și sarcini	Referințe
NU SUNT	

## Anexa Nr. 1 La Partea I

## Teren

Nr cadastral	Suprafața (mp)*	Observații / Referințe
	Din acte: 4.800 Masurata: 4.505	PROCENT DIMINUARE 6.14%;

\* Suprafața este determinată în planul de proiecție Stereo 70.



## Date referitoare la teren

Crt	Categorie folosință	Intra vilan	Suprafața (mp)	Tarla	Parcelă	Nr. topo	Observații / Referințe
1	arabil	NU	4.505	61	110	-	

## Lungime Segmente

1) Valorile lungimilor segmentelor sunt obținute din proiecție în plan.

Punct început	X / Y	Punct sfârșit	X / Y	Lungime segment (** (m)
1	353.099,142 283.336,698	2	353.105,267 283.336,928	6.129
2	353.105,267 283.336,928	3	353.132,198 284.073,506	737.07
3	353.132,198 284.073,506	4	353.126,074 284.073,276	6.128
4	353.126,074 284.073,276	1	353.099,142 283.336,698	737.07

**\*\* Lungimile segmentelor sunt determinate în planul de proiecție Stereo 70 și sunt rotunjite la 1 milimetru.**

**\*\*\* Distanța dintre puncte este formată din segmente cumulate ce sunt mai mici decât valoarea 1 milimetru.**





**DATE DESPRE IMOBILUL NR. 4465**

Oficiul de Cadastru și Publicitate Imobiliară DOLJ  
Biroul de Cadastru și Publicitate Imobiliară Craiova

**A. Partea I. Descrierea imobilului**

TEREN Extravilan

Adresa: Jud. Dolj, T 61, P 111

Nr. Crt	Nr cadastral Nr. topografic	Suprafața* (mp)	Observații / Referințe
A1		Din acte: 5.000 Masurata: 4.693	Sector cadastral:19 Teren neimprejmuit; PROCENT DIMINUARE 6.14%;

**B. Partea II. Proprietari și acte**

Inscrieri privitoare la dreptul de proprietate și alte drepturi reale		Referințe
<b>0 / 19/05/2022</b>		
Hotarare Judecatoreasca nr. SC:120, din 26/01/2016 emis de JUDECATORIA CALAFAT;		
B1	Intabulare, drept de PROPRIETATE, dobandit prin Hotarare Judecatoreasca, cota actuala 1/1, cota initiala 1/1 1) IOANA MIHAELA	A1

**C. Partea III. SARCINI .**

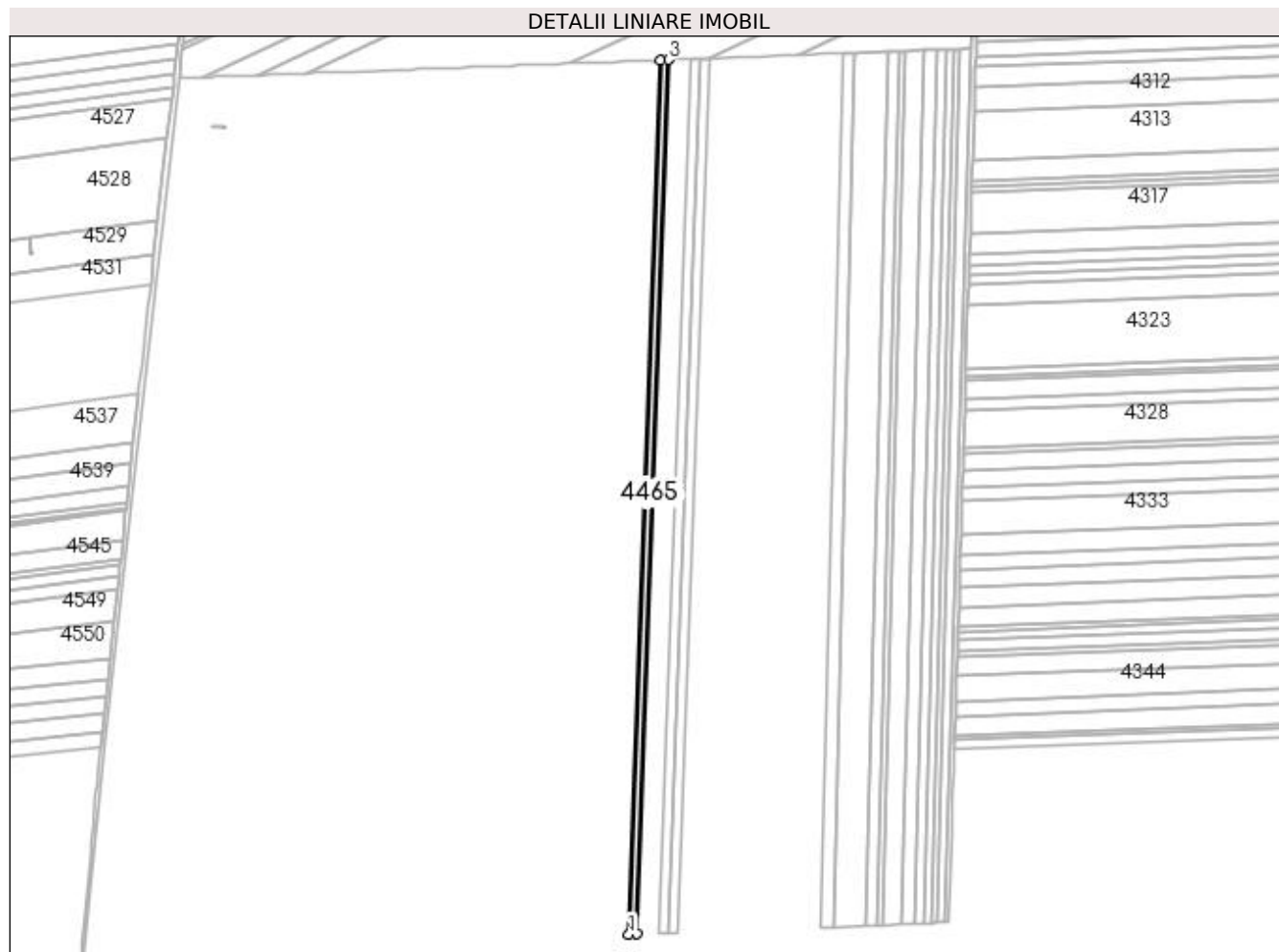
Inscrieri privind dezmembramintele dreptului de proprietate, drepturi reale de garanție și sarcini	Referințe
NU SUNT	

## Anexa Nr. 1 La Partea I

## Teren

Nr cadastral	Suprafața (mp)*	Observații / Referințe
	Din acte: 5.000 Masurata: 4.693	PROCENT DIMINUARE 6.14%;

\* Suprafața este determinată în planul de proiecție Stereo 70.



## Date referitoare la teren

Crt	Categorie folosință	Intra vilan	Suprafața (mp)	Tarla	Parcelă	Nr. topo	Observații / Referințe
1	arabil	NU	4.693	61	111	-	

## Lungime Segmente

1) Valorile lungimilor segmentelor sunt obținute din proiecție în plan.

Punct început	X / Y	Punct sfârșit	X / Y	Lungime segment (** (m)
1	353.105,267 283.336,928	2	353.111,647 283.337,168	6.385
2	353.111,647 283.337,168	3	353.138,578 284.073,746	737.07
3	353.138,578 284.073,746	4	353.132,198 284.073,506	6.385
4	353.132,198 284.073,506	1	353.105,267 283.336,928	737.07

**\*\* Lungimile segmentelor sunt determinate în planul de proiecție Stereo 70 și sunt rotunjite la 1 milimetru.**

**\*\*\* Distanța dintre puncte este formată din segmente cumulate ce sunt mai mici decât valoarea 1 milimetru.**



**DATE DESPRE IMOBILUL NR. 4466**

Oficiul de Cadastru și Publicitate Imobiliară DOLJ  
Biroul de Cadastru și Publicitate Imobiliară Craiova

**A. Partea I. Descrierea imobilului**

TEREN Extravilan

Adresa: Jud. Dolj, T 61, P 112

Nr. Crt	Nr cadastral Nr. topografic	Suprafața* (mp)	Observații / Referințe
A1		Din acte: 2.700 Masurata: 2.534	Sector cadastral:19 Teren neimprejmuit; PROCENT DIMINUARE 6.14%;

**B. Partea II. Proprietari și acte**

Inscrieri privitoare la dreptul de proprietate și alte drepturi reale		Referințe
<b>0 / 19/05/2022</b>		
Act Administrativ nr. TDP:1141-58820, din 09/01/1995 emis de COMISIA JUDETEANA DOLJ;		
B1	Intabulare, drept de PROPRIETATE, dobandit prin Reconstituire, cota actuala 1/1, cota initiala 1/1 1) COCA MARIN, LIPSA CNP	A1

**C. Partea III. SARCINI .**

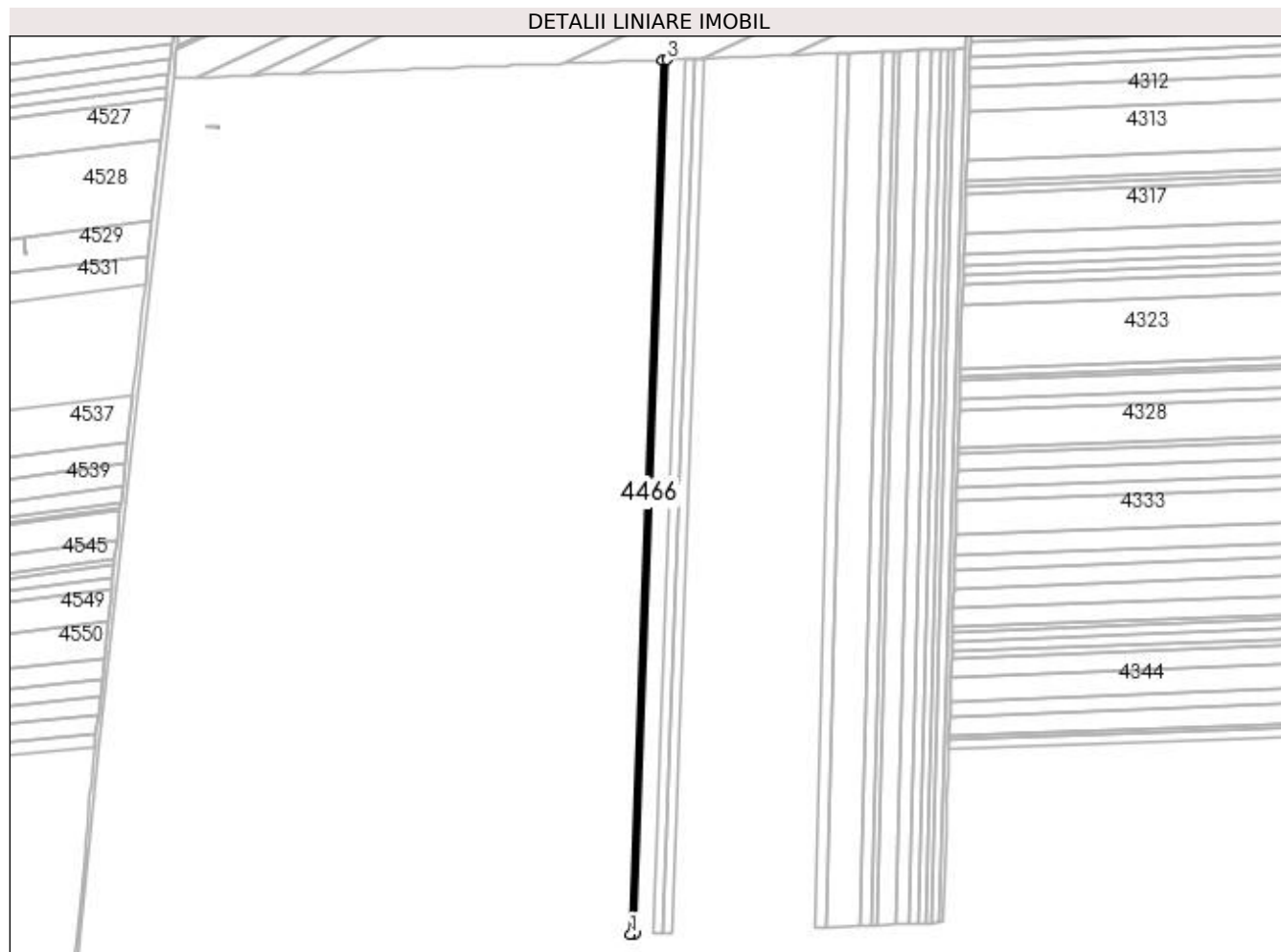
Inscrieri privind dezmembramintele dreptului de proprietate, drepturi reale de garanție și sarcini	Referințe
NU SUNT	

## Anexa Nr. 1 La Partea I

## Teren

Nr cadastral	Suprafața (mp)*	Observații / Referințe
	Din acte: 2.700 Masurata: 2.534	PROCENT DIMINUARE 6.14%;

\* Suprafața este determinată în planul de proiecție Stereo 70.



## Date referitoare la teren

Crt	Categorie folosință	Intra vilan	Suprafața (mp)	Tarla	Parcelă	Nr. topo	Observații / Referințe
1	arabil	NU	2.534	61	112	-	

## Lungime Segmente

1) Valorile lungimilor segmentelor sunt obținute din proiecție în plan.

Punct început	X / Y	Punct sfârșit	X / Y	Lungime segment (** (m)
1	353.111,647 283.337,168	2	353.115,092 283.337,297	3.447
2	353.115,092 283.337,297	3	353.142,023 284.073,875	737.07
3	353.142,023 284.073,875	4	353.138,578 284.073,746	3.447
4	353.138,578 284.073,746	1	353.111,647 283.337,168	737.07

**\*\* Lungimile segmentelor sunt determinate în planul de proiecție Stereo 70 și sunt rotunjite la 1 milimetru.**

**\*\*\* Distanța dintre puncte este formată din segmente cumulate ce sunt mai mici decât valoarea 1 milimetru.**





**DATE DESPRE IMOBILUL NR. 4467**

Oficiul de Cadastru și Publicitate Imobiliară DOLJ  
Biroul de Cadastru și Publicitate Imobiliară Craiova

**A. Partea I. Descrierea imobilului**

TEREN Extravilan

Adresa: Jud. Dolj, T 61, P 113

Nr. Crt	Nr cadastral Nr. topografic	Suprafața* (mp)	Observații / Referințe
A1		Din acte: 7.000 Masurata: 6.570	Sector cadastral:19 Teren neimprejmuit; PROCENT DIMINUARE 6.14%;

**B. Partea II. Proprietari și acte**

Inscrieri privitoare la dreptul de proprietate și alte drepturi reale		Referințe
<b>0 / 19/05/2022</b>		
Hotarare Judecatoreasca nr. SC:2656, din 14/12/2011 emis de JUDECATORIA CALAFAT;		
B1	Intabulare, drept de PROPRIETATE, dobandit prin Hotarare Judecatoreasca, cota actuala 1/1, cota initiala 1/1 1) MITULETU MIRCEA, LIPSA CNP	A1

**C. Partea III. SARCINI .**

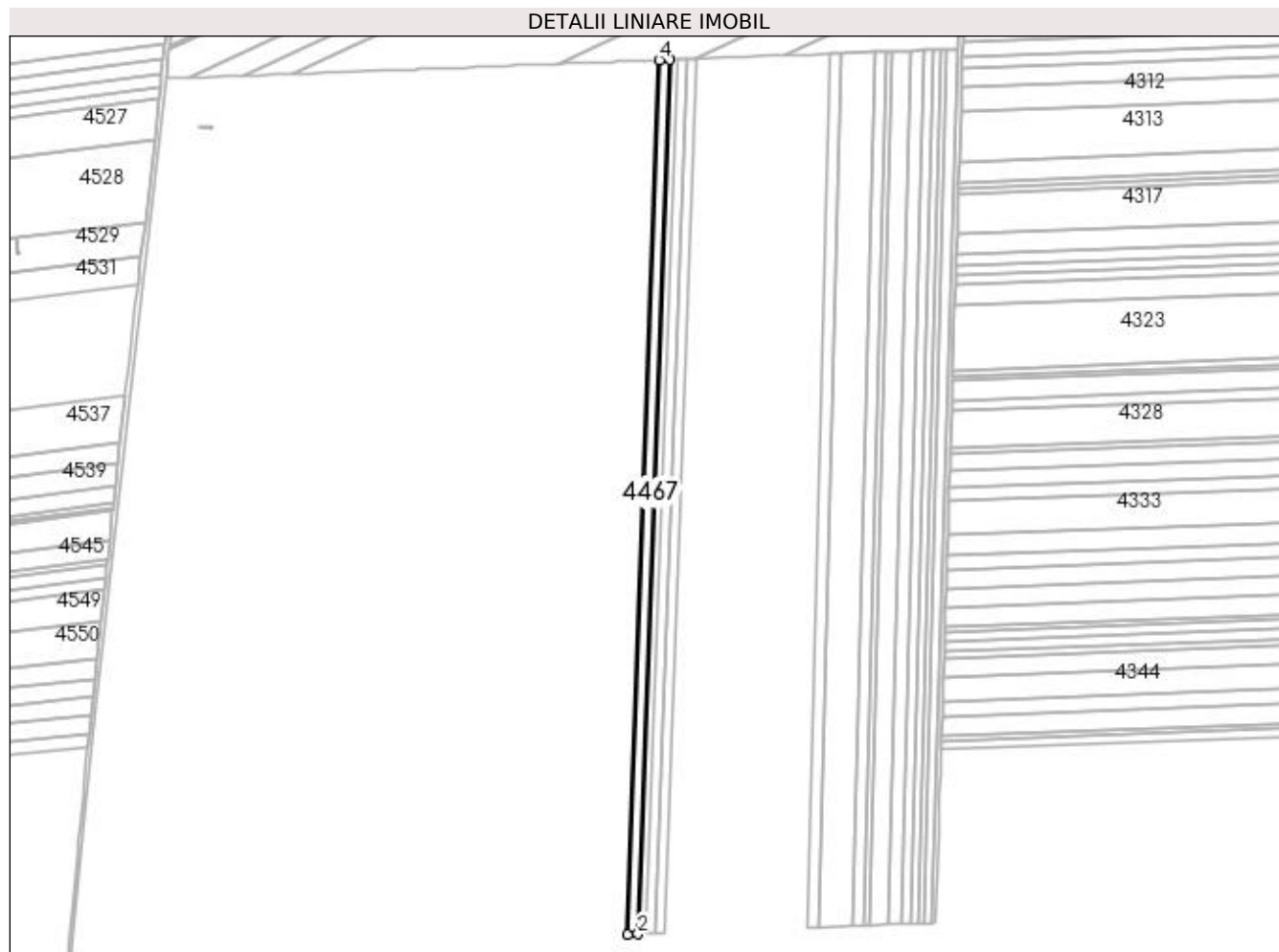
Inscrieri privind dezmembramintele dreptului de proprietate, drepturi reale de garanție și sarcini	Referințe
NU SUNT	

## Anexa Nr. 1 La Partea I

## Teren

Nr cadastral	Suprafața (mp)*	Observații / Referințe
	Din acte: 7.000 Masurata: 6.570	PROCENT DIMINUARE 6.14%;

\* Suprafața este determinată în planul de proiecție Stereo 70.



## Date referitoare la teren

Crt	Categorie folosință	Intra vilan	Suprafața (mp)	Tarla	Parcelă	Nr. topo	Observații / Referințe
1	arabil	NU	6.570	61	113	-	

## Lungime Segmente

1) Valorile lungimilor segmentelor sunt obținute din proiecție în plan.

Punct început	X / Y	Punct sfârșit	X / Y	Lungime segment (** (m)
1	353.115,092 283.337,297	2	353.124,024 283.337,632	8.938
2	353.124,024 283.337,632	3	353.150,955 284.074,21	737.07
3	353.150,955 284.074,21	4	353.142,023 284.073,875	8.938
4	353.142,023 284.073,875	1	353.115,092 283.337,297	737.07

**\*\* Lungimile segmentelor sunt determinate în planul de proiecție Stereo 70 și sunt rotunjite la 1 milimetru.**

**\*\*\* Distanța dintre puncte este formată din segmente cumulate ce sunt mai mici decât valoarea 1 milimetru.**



**DATE DESPRE IMOBILUL NR. 4468**

Oficiul de Cadastru și Publicitate Imobiliară DOLJ  
Biroul de Cadastru și Publicitate Imobiliară Craiova

**A. Partea I. Descrierea imobilului**

TEREN Extravilan

Nr. CF vechi:232

Nr. cadastral vechi:415

Adresa: Jud. Dolj, T 61, P 114

Nr. Crt	Nr cadastral Nr. topografic	Suprafața* (mp)	Observații / Referințe
A1	30179	Din acte: 5.300 Masurata: 4.942	Sector cadastral:19 Teren neimprejmuit;

**B. Partea II. Proprietari și acte**

Inscrieri privitoare la dreptul de proprietate și alte drepturi reale		Referințe
<b>48105 / 08/07/2011</b>		
Act Notarial nr. CVC:644, din 05/07/2011 emis de BNP GIURCAN GABRIELA ;		
B1	Intabulare, drept de PROPRIETATE, dobandit prin Conventie, cota actuala 1/1, cota initiala 1/1 1) <b>BICU LAURENTIU INTREPRINDERE INDIVIDUALA</b> , CIF:9999999999999, LIPSA CUI	A1
<b>10677 / 10/02/2012</b>		
Act Notarial nr. CONTRACT DE IPOTECA:375, din 09/02/2012 emis de BNP MARINESCU MARIA DANIELA ;		
B2	Se noteaza interdictiile de instrainare si grevare in favoarea lui : BANCA COMERCIALA FERROVIARA SA	A1

**C. Partea III. SARCINI**

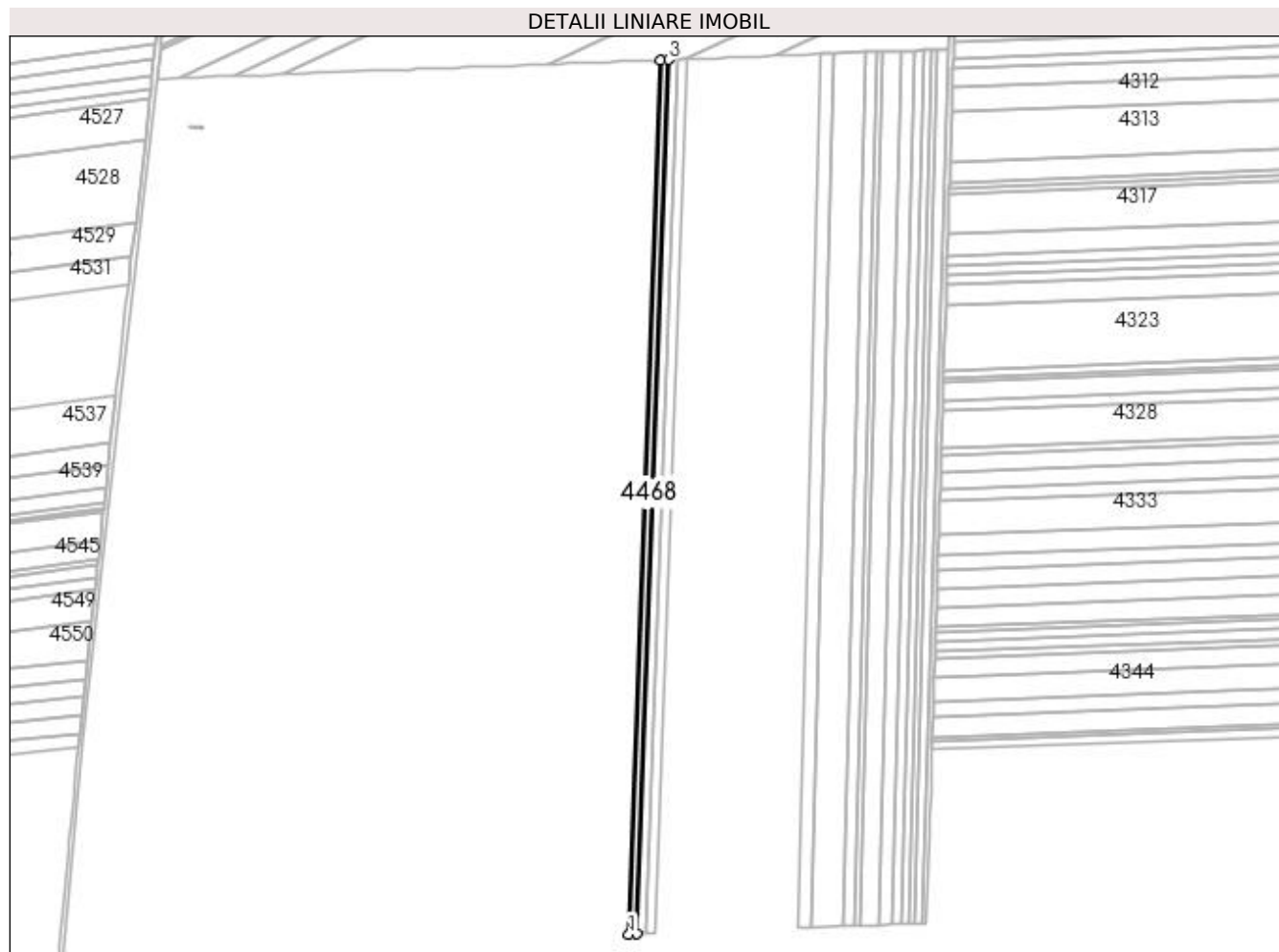
Inscrieri privind dezmembramintele dreptului de proprietate, drepturi reale de garanție și sarcini		Referințe
<b>10677 / 10/02/2012</b>		
Act Notarial nr. CONTRACT DE IPOTECA:375, din 09/02/2012 emis de BNP MARINESCU MARIA DANIELA ;		
C1	Intabulare, drept de IPOTECA, Valoare:2000000 RONplus celelalte obligatii de plata aferente creditului , dobandit prin Conventie, cota actuala 1/1, cota initiala 1/1 1) <b>BANCA COMERCIALA FERROVIARA SA -SUCURSALA CRAIOVA</b> , CIF:29145620	A1

## Anexa Nr. 1 La Partea I

## Teren

Nr cadastral	Suprafața (mp)*	Observații / Referințe
30179	Din acte: 5.300 Masurata: 4.942	

\* Suprafața este determinată în planul de proiecție Stereo 70.



## Date referitoare la teren

Crt	Categorie folosință	Intra vilan	Suprafața (mp)	Tarla	Parcelă	Nr. topo	Observații / Referințe
1	arabil	NU	4.942	61	114	-	

## Lungime Segmente

1) Valorile lungimilor segmentelor sunt obținute din proiecție în plan.

Punct început	X / Y	Punct sfârșit	X / Y	Lungime segment (** (m)
1	353.124,024 283.337,632	2	353.130,742 283.337,885	6.723
2	353.130,742 283.337,885	3	353.157,674 284.074,463	737.07
3	353.157,674 284.074,463	4	353.150,955 284.074,21	6.724
4	353.150,955 284.074,21	1	353.124,024 283.337,632	737.07

**\*\* Lungimile segmentelor sunt determinate în planul de proiecție Stereo 70 și sunt rotunjite la 1 milimetru.**

**\*\*\* Distanța dintre puncte este formată din segmente cumulate ce sunt mai mici decât valoarea 1 milimetru.**





**DATE DESPRE IMOBILUL NR. 4469**

Oficiul de Cadastru și Publicitate Imobiliară DOLJ  
Biroul de Cadastru și Publicitate Imobiliară Craiova

**A. Partea I. Descrierea imobilului**

TEREN Extravilan

Adresa: Jud. Dolj, T 61, P 115

Nr. Crt	Nr cadastral Nr. topografic	Suprafața* (mp)	Observații / Referințe
A1	30481	Din acte: 6.100 Masurata: 5.690	Sector cadastral:19 Teren neimprejmuit;

**B. Partea II. Proprietari și acte**

Inscrieri privitoare la dreptul de proprietate și alte drepturi reale		Referințe
<b>103614 / 04/12/2012</b>		
Act Notarial nr. CVC:645, din 05/07/2011 emis de BNP GIURCAN GABRIELA (act aditional nr.1173/28-11-2012 emis de BNP GIURCAN GABRIELA.);		
B1	Intabulare, drept de PROPRIETATE, dobandit prin Conventie, cota actuala 1/1, cota initiala 1/1	A1
	1) <b>BICU LAURENTIU INTREPRINDERE INDIVIDUALA</b> , CIF:99999999999999, LIPSA CUI	

**C. Partea III. SARCINI .**

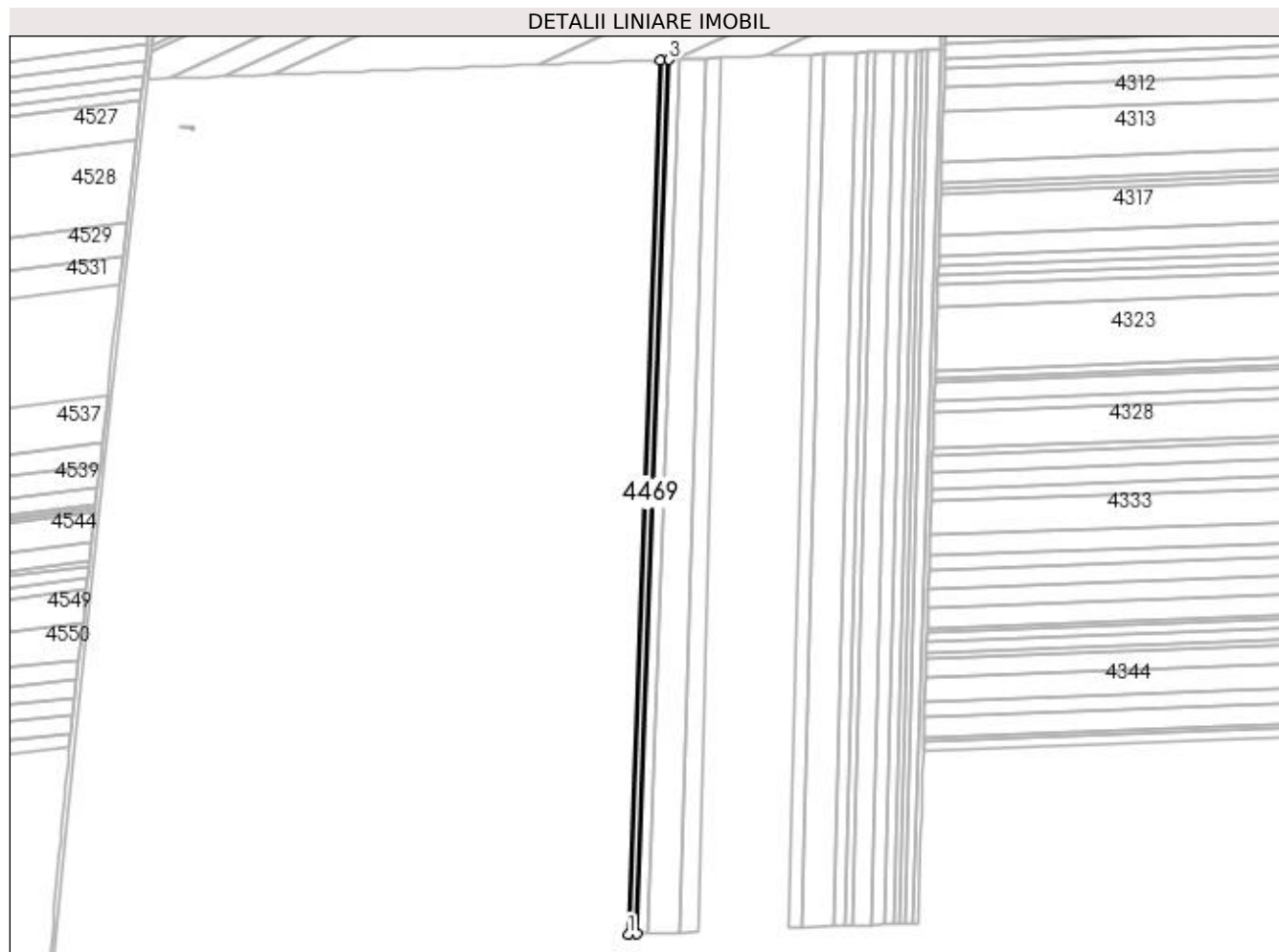
Inscrieri privind dezmembramintele dreptului de proprietate, drepturi reale de garanție și sarcini	Referințe
NU SUNT	

## Anexa Nr. 1 La Partea I

## Teren

Nr cadastral	Suprafața (mp)*	Observații / Referințe
30481	Din acte: 6.100 Masurata: 5.690	

\* Suprafața este determinată în planul de proiecție Stereo 70.



## Date referitoare la teren

Crt	Categorie folosință	Intra vilan	Suprafața (mp)	Tarla	Parcelă	Nr. topo	Observații / Referințe
1	arabil	NU	5.690	61	115	-	

## Lungime Segmente

1) Valorile lungimilor segmentelor sunt obținute din proiecție în plan.

Punct început	X / Y	Punct sfârșit	X / Y	Lungime segment (** (m)
1	353.130,742 283.337,885	2	353.138,478 283.338,175	7.741
2	353.138,478 283.338,175	3	353.165,409 284.074,753	737.07
3	353.165,409 284.074,753	4	353.157,674 284.074,463	7.74
4	353.157,674 284.074,463	1	353.130,742 283.337,885	737.07

**\*\* Lungimile segmentelor sunt determinate în planul de proiecție Stereo 70 și sunt rotunjite la 1 milimetru.**

**\*\*\* Distanța dintre puncte este formată din segmente cumulate ce sunt mai mici decât valoarea 1 milimetru.**



**DATE DESPRE IMOBILUL NR. 4470**

Oficiul de Cadastru și Publicitate Imobiliară DOLJ  
Biroul de Cadastru și Publicitate Imobiliară Craiova

**A. Partea I. Descrierea imobilului**

TEREN Extravilan

Adresa: Jud. Dolj, T 61, P 116

Nr. Crt	Nr cadastral Nr. topografic	Suprafața* (mp)	Observații / Referințe
A1		Din acte: 6.300 Masurata: 5.913	Sector cadastral:19 Teren neimprejmuit; PROCENT DIMINUARE 6.14%;

**B. Partea II. Proprietari și acte**

Inscrieri privitoare la dreptul de proprietate și alte drepturi reale		Referințe
<b>0 / 19/05/2022</b>		
Act Administrativ nr. TDP:2751-59334, din 20/01/1999 emis de COMISIA JUDETEANA DOLJ;		
B1	Intabulare, drept de PROPRIETATE, dobandit prin Reconstituire, cota actuala 1/1, cota initiala 1/1 1) CRAITOIU ECATERINA, LIPSA CNP	A1

**C. Partea III. SARCINI .**

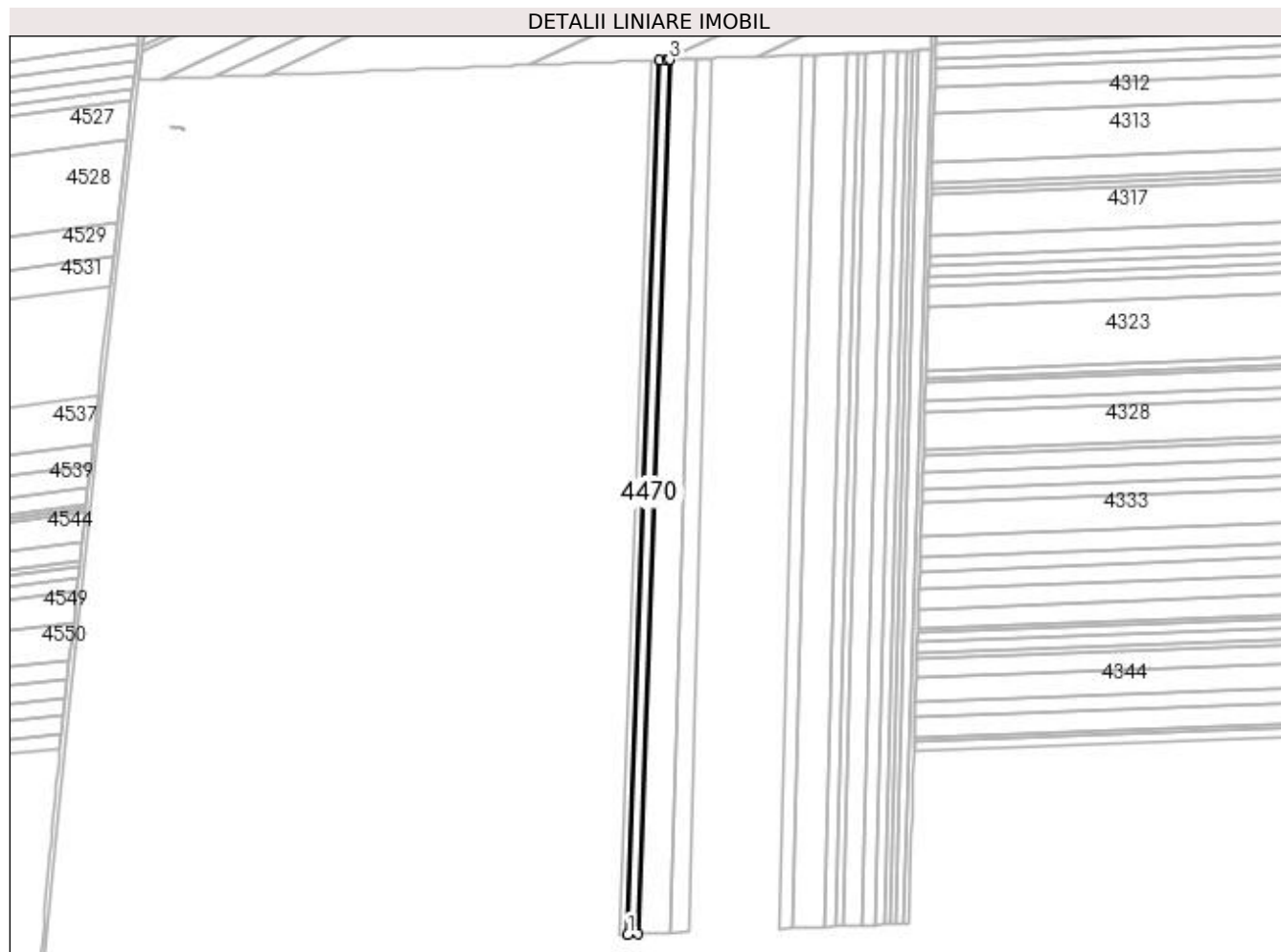
Inscrieri privind dezmembramintele dreptului de proprietate, drepturi reale de garanție și sarcini	Referințe
NU SUNT	

## Anexa Nr. 1 La Partea I

## Teren

Nr cadastral	Suprafața (mp)*	Observații / Referințe
	Din acte: 6.300 Masurata: 5.913	PROCENT DIMINUARE 6.14%;

\* Suprafața este determinată în planul de proiecție Stereo 70.



## Date referitoare la teren

Crt	Categorie folosință	Intra vilan	Suprafața (mp)	Tarla	Parcelă	Nr. topo	Observații / Referințe
1	arabil	NU	5.913	61	116	-	

## Lungime Segmente

1) Valorile lungimilor segmentelor sunt obținute din proiecție în plan.

Punct început	X / Y	Punct sfârșit	X / Y	Lungime segment (** (m)
1	353.138,478 283.338,175	2	353.146,517 283.338,477	8.045
2	353.146,517 283.338,477	3	353.173,448 284.075,055	737.07
3	353.173,448 284.075,055	4	353.171,225 284.074,971	2.225
4	353.171,225 284.074,971	5	353.165,409 284.074,753	5.82
5	353.165,409 284.074,753	1	353.138,478 283.338,175	737.07

**\*\* Lungimile segmentelor sunt determinate în planul de proiecție Stereo 70 și sunt rotunjite la 1 milimetru.**

**\*\*\* Distanța dintre puncte este formată din segmente cumulate ce sunt mai mici decât valoarea 1 milimetru.**





**DATE DESPRE IMOBILUL NR. 4471**

Oficiul de Cadastru și Publicitate Imobiliară DOLJ  
Biroul de Cadastru și Publicitate Imobiliară Craiova

**A. Partea I. Descrierea imobilului**

TEREN Extravilan

Adresa: Jud. Dolj, T 61, P 117

Nr. Crt	Nr cadastral Nr. topografic	Suprafața* (mp)	Observații / Referințe
A1	30867	Din acte: 20.000 Masurata: 18.648	Sector cadastral:19 Teren neimpregmuit;

**B. Partea II. Proprietari și acte**

Inscrieri privitoare la dreptul de proprietate și alte drepturi reale		Referințe
<b>60380 / 21/05/2014</b>		
Hotarare Judecatoreasca nr. SC:2196, din 09/12/2013 emis de JUDECATORIA CALAFAT (in dosar 3793/201/2013;);		
B1	Intabulare, drept de PROPRIETATE, dobandit prin Hotarare Judecatoreasca, cota actuala 19/20, cota initiala 19/20 1) <b>BICU LAURENTIU</b>	A1
<b>29595 / 02/03/2016</b>		
Act Notarial nr. ACT DE PARTAJ VOLUNTAR:790, din 19/02/2016 emis de NP Floricel MIHAI-MARIAN (act notarial nr. 788/19-02-2016 emis de Floricel MIHAI-MARIAN; act notarial nr. 789/19-02-2016 emis de Floricel MIHAI-MARIAN; act notarial nr. 1023/28-01-2016 emis de BUDIANA IONUT;);		
B2	Intabulare, drept de PROPRIETATE, dobandit prin lesire Din Indiviziune, cota actuala 1/20, cota initiala 1/20 1) <b>BICU LAURENTIU</b>	A1

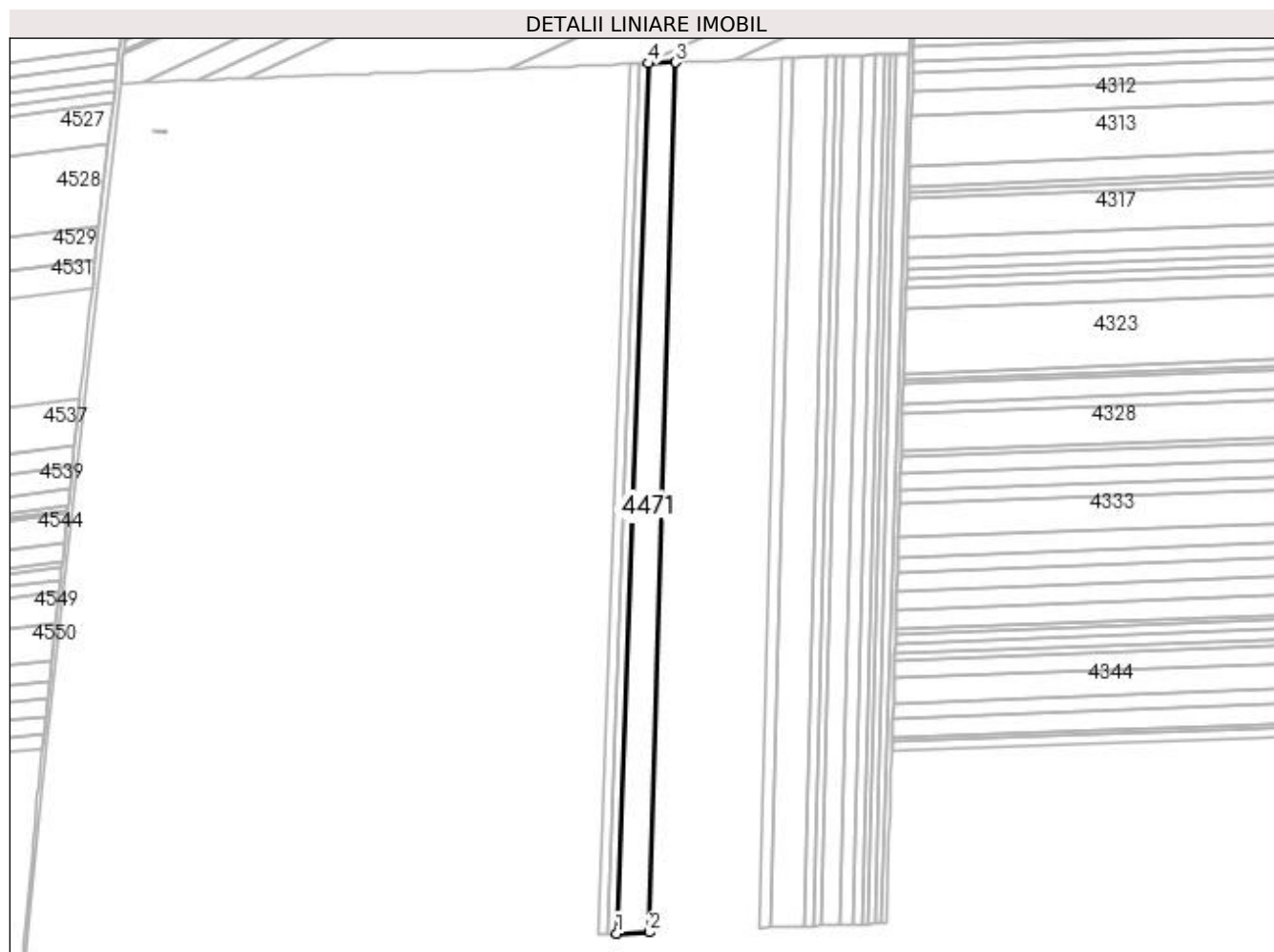
**C. Partea III. SARCINI .**

Inscrieri privind dezmembramintele dreptului de proprietate, drepturi reale de garanție și sarcini	Referințe
NU SUNT	

**Anexa Nr. 1 La Partea I****Teren**

Nr cadastral	Suprafața (mp)*	Observații / Referințe
30867	Din acte: 20.000 Masurata: 18.648	

\* Suprafața este determinată în planul de proiecție Stereo 70.

**Date referitoare la teren**

Crt	Categorie folosință	Intravilan	Suprafața (mp)	Tarla	Parcelă	Nr. topo	Observații / Referințe
1	arabil	NU	18.648	61	117	-	

**Lungime Segmente**

1) Valorile lungimilor segmentelor sunt obținute din proiecție în plan.

Punct început	X / Y	Punct sfârșit	X / Y	Lungime segment (** (m)
1	353.146,517 283.338,477	2	353.174,19 283.339,516	27.692
2	353.174,19 283.339,516	3	353.196,48 284.075,919	736.74
3	353.196,48 284.075,919	4	353.173,448 284.075,055	23.048
4	353.173,448 284.075,055	1	353.146,517 283.338,477	737.07

**\*\* Lungimile segmentelor sunt determinate în planul de proiecție Stereo 70 și sunt rotunjite la 1 milimetru.**

**\*\*\* Distanța dintre puncte este formată din segmente cumulate ce sunt mai mici decât valoarea 1 milimetru.**



**DATE DESPRE IMOBILUL NR. 4472**

Oficiul de Cadastru și Publicitate Imobiliară DOLJ  
 Biroul de Cadastru și Publicitate Imobiliară Craiova

**A. Partea I. Descrierea imobilului**

TEREN Extravilan

Adresa: Jud. Dolj, T 61, P 117

Nr. Crt	Nr cadastral Nr. topografic	Suprafața* (mp)	Observații / Referințe
A1	31498	Din acte: 11.100 Masurata: 10.350	Sector cadastral:19 Teren neimprejmuit;

**B. Partea II. Proprietari și acte**

Inscrieri privitoare la dreptul de proprietate și alte drepturi reale		Referințe
<b>40869 / 22/03/2016</b>		
Act Notarial nr. CVC:1421, din 18/03/2016 emis de NP.Floricel MIHAI-MARIAN ;		
B1	Intabulare, drept de PROPRIETATE, dobandit prin Conventie, cota actuala 1/1, cota initiala 1/1 1) BICU LAURENTIU	A1
B2	Se noteaza faptul ca, imobilul face parte din patrimoniul de afectatiune al lui : BICU LAURENTIU INTREPRINDERE INDIVIDUALA	A1

**C. Partea III. SARCINI .**

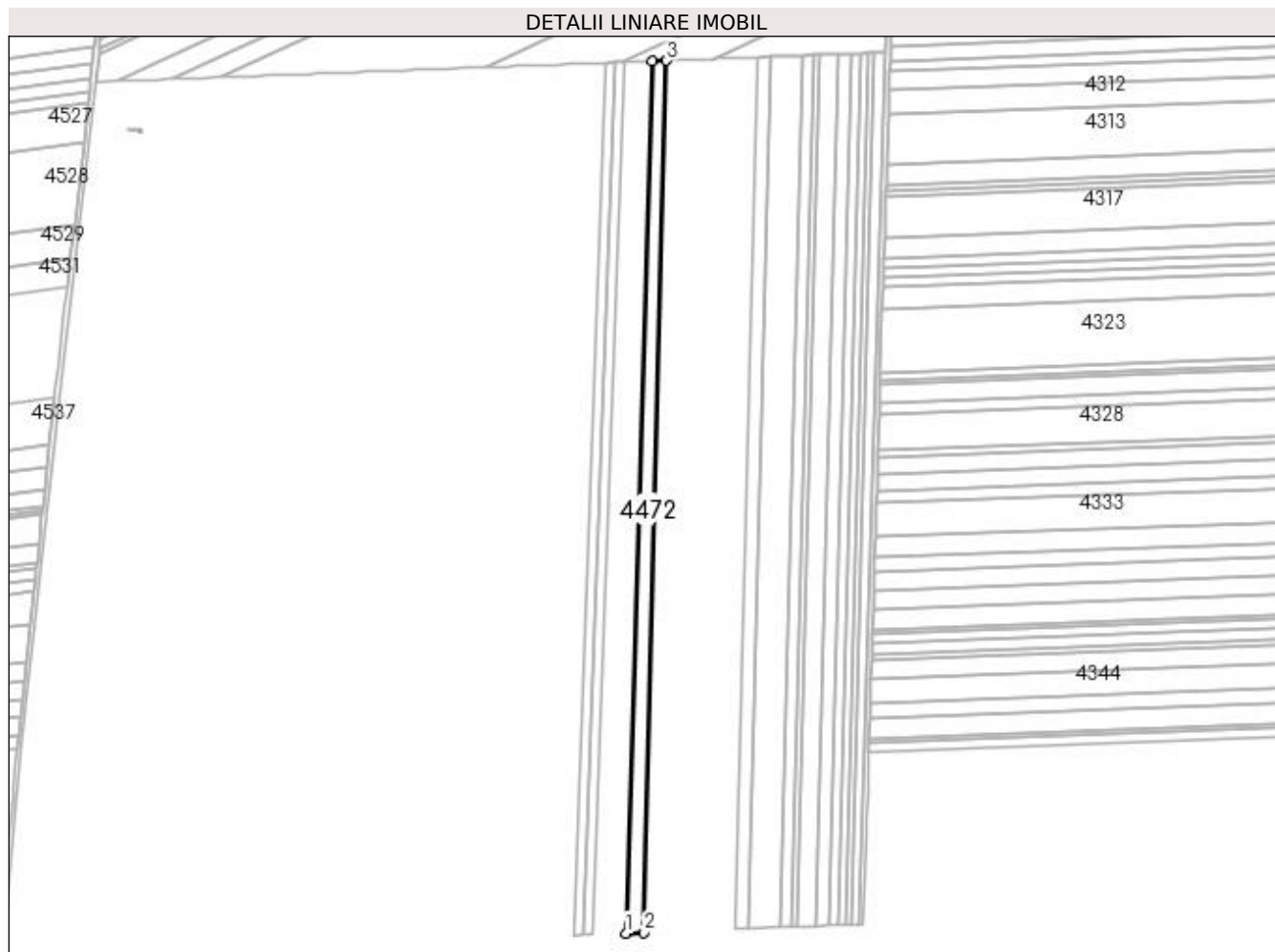
Inscrieri privind dezmembramintele dreptului de proprietate, drepturi reale de garanție și sarcini	Referințe
NU SUNT	

## Anexa Nr. 1 La Partea I

## Teren

Nr cadastral	Suprafața (mp)*	Observații / Referințe
31498	Din acte: 11.100 Masurata: 10.350	

\* Suprafața este determinată în planul de proiecție Stereo 70.



## Date referitoare la teren

Crt	Categorie folosință	Intravilan	Suprafața (mp)	Tarla	Parcelă	Nr. topo	Observații / Referințe
1	arabil	NU	10.350	61	117	-	

## Lungime Segmente

1) Valorile lungimilor segmentelor sunt obținute din proiecție în plan.

Punct început	X / Y	Punct sfârșit	X / Y	Lungime segment (** (m)
1	353.174,19 283.339,516	2	353.189,939 283.340,107	15.76
2	353.189,939 283.340,107	3	353.208,873 284.076,385	736.521
3	353.208,873 284.076,385	4	353.196,48 284.075,919	12.402
4	353.196,48 284.075,919	1	353.174,19 283.339,516	736.74

**\*\* Lungimile segmentelor sunt determinate în planul de proiecție Stereo 70 și sunt rotunjite la 1 milimetru.**

**\*\*\* Distanța dintre puncte este formată din segmente cumulate ce sunt mai mici decât valoarea 1 milimetru.**





**DATE DESPRE IMOBILUL NR. 4473**

Oficiul de Cadastru și Publicitate Imobiliară DOLJ  
Biroul de Cadastru și Publicitate Imobiliară Craiova

**A. Partea I. Descrierea imobilului**

TEREN Extravilan

Adresa: Jud. Dolj, T 61, P 118

Nr. Crt	Nr cadastral Nr. topografic	Suprafața* (mp)	Observații / Referințe
A1		Din acte: 4.100 Masurata: 3.848	Sector cadastral:19 Teren neimprejmuit; PROCENT DIMINUARE 6.14%;

**B. Partea II. Proprietari și acte**

Inscrieri privitoare la dreptul de proprietate și alte drepturi reale		Referințe
<b>0 / 19/05/2022</b>		
Act Administrativ nr. TDP:860-59573, din 05/05/1994 emis de COMISIA JUDETEANA DOLJ;		
B1	Intabulare, drept de PROPRIETATE, dobandit prin Reconstituire, cota actuala 1/1, cota initiala 1/1 1) MITULETU ION	A1

**C. Partea III. SARCINI .**

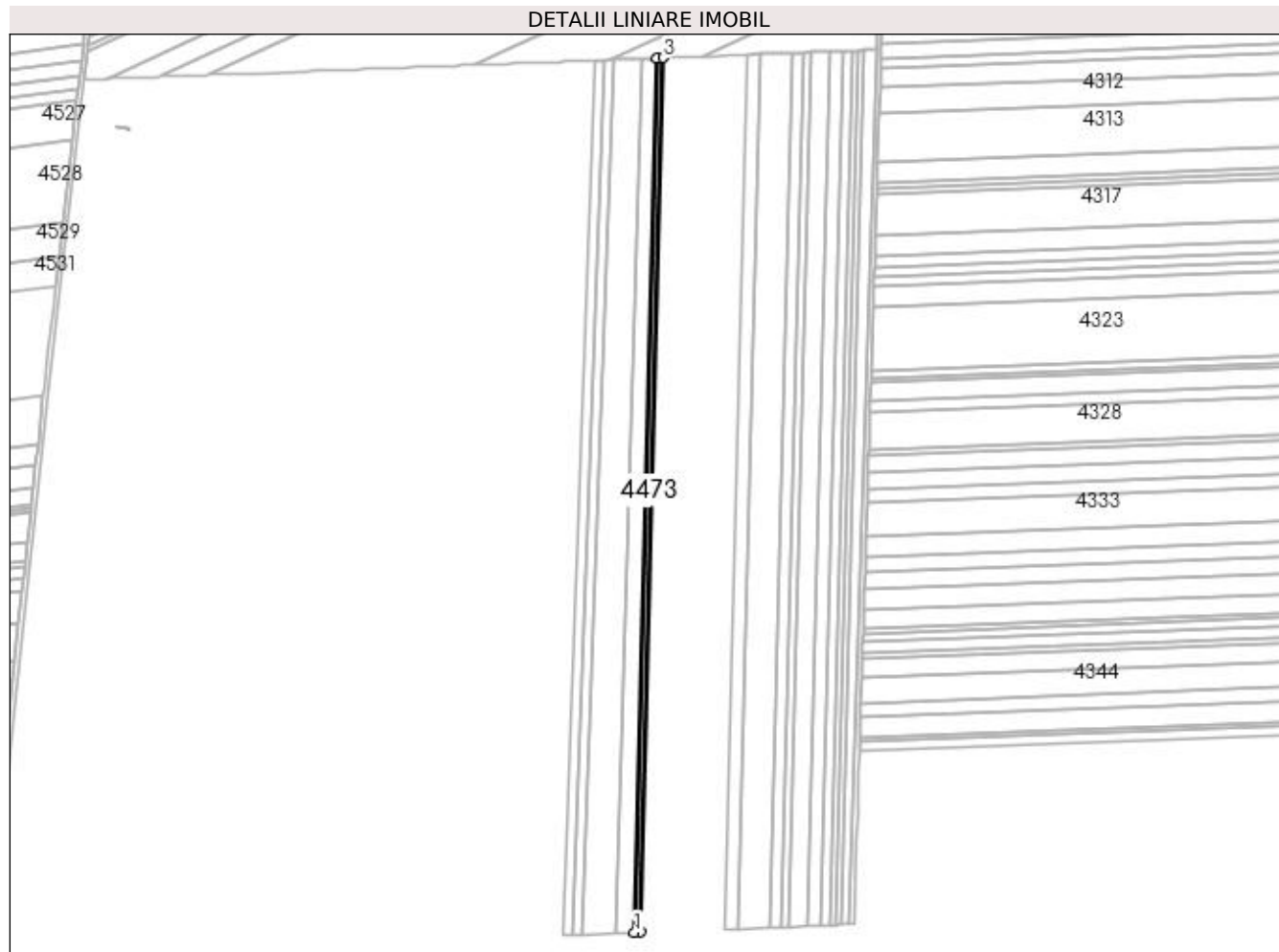
Inscrieri privind dezmembramintele dreptului de proprietate, drepturi reale de garanție și sarcini	Referințe
NU SUNT	

## Anexa Nr. 1 La Partea I

## Teren

Nr cadastral	Suprafața (mp)*	Observații / Referințe
	Din acte: 4.100 Masurata: 3.848	PROCENT DIMINUARE 6.14%;

\* Suprafața este determinată în planul de proiecție Stereo 70.



## Date referitoare la teren

Crt	Categorie folosință	Intra vilan	Suprafața (mp)	Tarla	Parcelă	Nr. topo	Observații / Referințe
1	arabil	NU	3.848	61	118	-	

## Lungime Segmente

1) Valorile lungimilor segmentelor sunt obținute din proiecție în plan.

Punct început	X / Y	Punct sfârșit	X / Y	Lungime segment (** (m)
1	353.189,939 283.340,107	2	353.195,17 283.340,303	5.235
2	353.195,17 283.340,303	3	353.214,105 284.076,581	736.521
3	353.214,105 284.076,581	4	353.208,873 284.076,385	5.236
4	353.208,873 284.076,385	1	353.189,939 283.340,107	736.521

**\*\* Lungimile segmentelor sunt determinate în planul de proiecție Stereo 70 și sunt rotunjite la 1 milimetru.**

**\*\*\* Distanța dintre puncte este formată din segmente cumulate ce sunt mai mici decât valoarea 1 milimetru.**



**DATE DESPRE IMOBILUL NR. 4474**

Oficiul de Cadastru și Publicitate Imobiliară DOLJ  
Biroul de Cadastru și Publicitate Imobiliară Craiova

**A. Partea I. Descrierea imobilului**

TEREN Extravilan

Adresa: Jud. Dolj, T 61, P 119

Nr. Crt	Nr cadastral Nr. topografic	Suprafața* (mp)	Observații / Referințe
A1		Din acte: 14.900 Masurata: 13.985	Sector cadastral:19 Teren neimprejmuit; PROCENT DIMINUARE 6.14%;

**B. Partea II. Proprietari și acte**

Inscrieri privitoare la dreptul de proprietate și alte drepturi reale		Referințe
<b>0 / 19/05/2022</b>		
Act Notarial nr. CM:65, din 09/03/2022 emis de BNP BUDIANA IONUT RAZVAN;		
B1	Intabulare, drept de PROPRIETATE, dobandit prin Succesiune, cota actuala 1/1, cota initiala 1/1 1) CHERCEA ADRIANA	A1

**C. Partea III. SARCINI .**

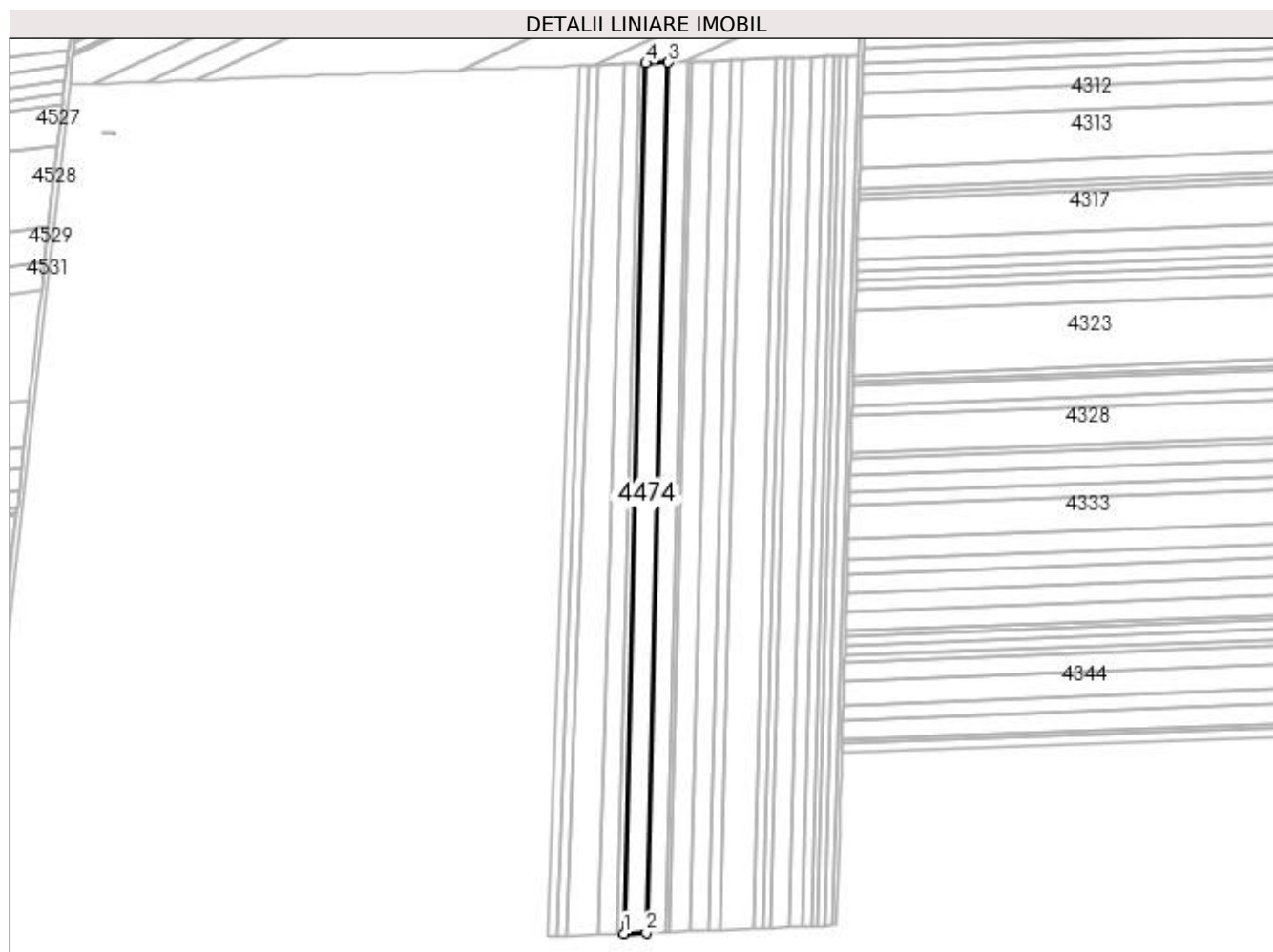
Inscrieri privind dezmembramintele dreptului de proprietate, drepturi reale de garanție și sarcini	Referințe
NU SUNT	

## Anexa Nr. 1 La Partea I

## Teren

Nr cadastral	Suprafața (mp)*	Observații / Referințe
	Din acte: 14.900 Masurata: 13.985	PROCENT DIMINUARE 6.14%;

\* Suprafața este determinată în planul de proiecție Stereo 70.



## Date referitoare la teren

Crt	Categorie folosință	Intravilan	Suprafața (mp)	Tarla	Parcelă	Nr. topo	Observații / Referințe
1	arabil	NU	13.985	61	119	-	

## Lungime Segmente

1) Valorile lungimilor segmentelor sunt obținute din proiecție în plan.

Punct început	X / Y	Punct sfârșit	X / Y	Lungime segment (** (m)
1	353.195,17 283.340,303	2	353.214,183 283.341,017	19.026
2	353.214,183 283.341,017	3	353.233,118 284.077,295	736.521
3	353.233,118 284.077,295	4	353.214,105 284.076,581	19.026
4	353.214,105 284.076,581	1	353.195,17 283.340,303	736.521

**\*\* Lungimile segmentelor sunt determinate în planul de proiecție Stereo 70 și sunt rotunjite la 1 milimetru.**

**\*\*\* Distanța dintre puncte este formată din segmente cumulate ce sunt mai mici decât valoarea 1 milimetru.**





**DATE DESPRE IMOBILUL NR. 4475**

Oficiul de Cadastru și Publicitate Imobiliară DOLJ  
Biroul de Cadastru și Publicitate Imobiliară Craiova

**A. Partea I. Descrierea imobilului**

TEREN Extravilan

Adresa: Jud. Dolj, T 61, P 120

Nr. Crt	Nr cadastral Nr. topografic	Suprafața* (mp)	Observații / Referințe
A1	33634	12.700	Sector cadastral:19 Teren neimprejmit;

**B. Partea II. Proprietari și acte**

Inscrieri privitoare la dreptul de proprietate și alte drepturi reale		Referințe
<b>63282 / 15/03/2021</b>		
Hotarare Judecatoreasca nr. SC:251, din 09/04/2019 emis de JUDECATORIA CALAFAT (dosar nr 2680/201/2018 , act administrativ nr TITLU DE PROPRIETATE NR.881-59573 din 09.05.1994, emis de COMISIA JUDETEANA DOLJ);;		
B1	Intabulare, drept de PROPRIETATE, dobandit prin Hotarare Judecatoreasca, cota actuala 1/1, cota initiala 1/1 1) MIREA MARIA	A1
<b>152611 / 17/06/2021</b>		
Act Administrativ nr. REFERAT:8297, din 07/06/2021 emis de SERVICIUL CADASTRU;		
B2	Se noteaza receptia propunerii de dezmembrare(dezlipire) a imobilului din prezenta carte funciara in imobilele cu numerele cadastrale: 33680, 33681	A1

**C. Partea III. SARCINI .**

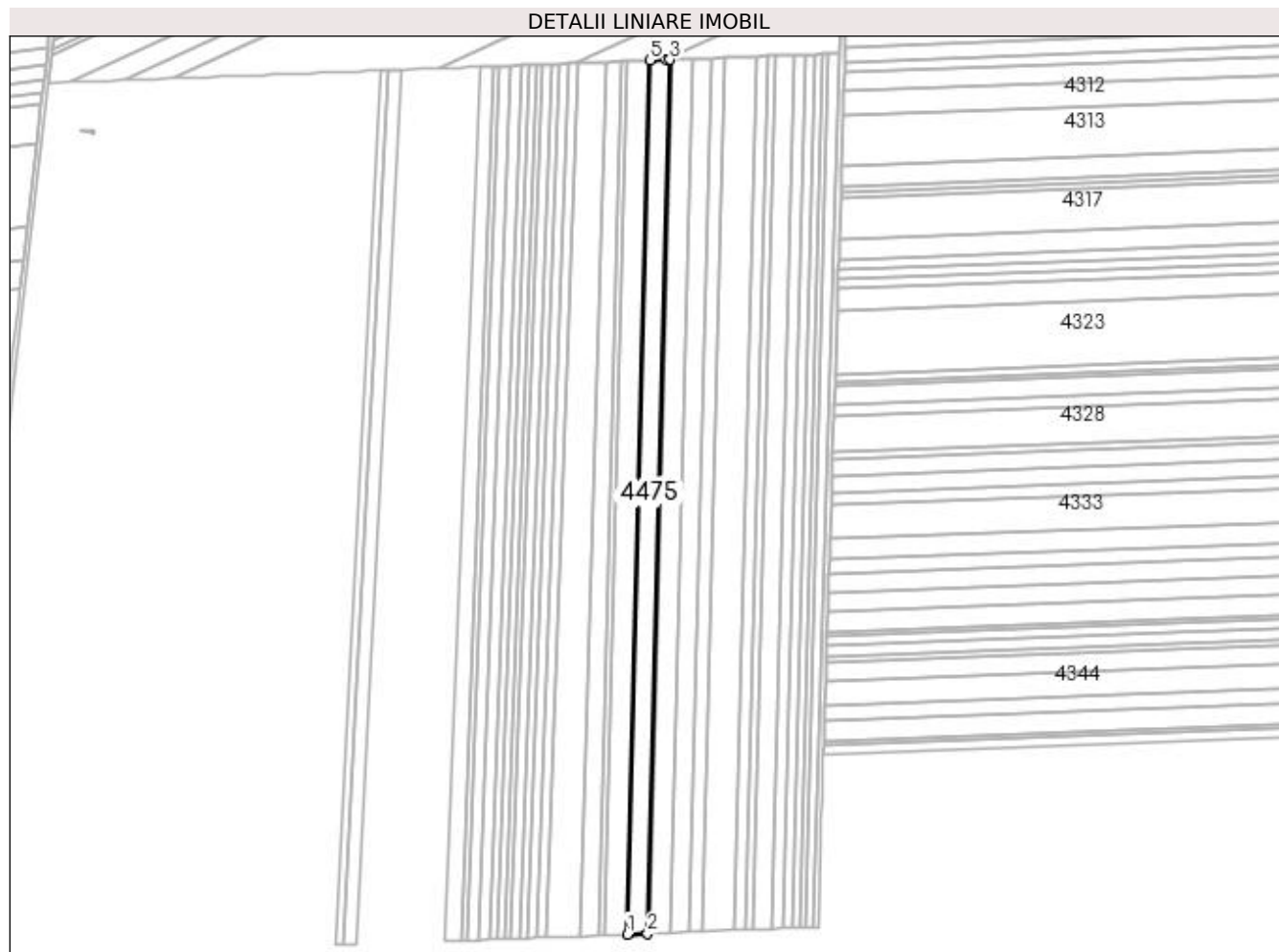
Inscrieri privind dezmembramintele dreptului de proprietate, drepturi reale de garanție și sarcini	Referințe
NU SUNT	

## Anexa Nr. 1 La Partea I

## Teren

Nr cadastral	Suprafața (mp)*	Observații / Referințe
33634	12.700	

\* Suprafața este determinată în planul de proiecție Stereo 70.



## Date referitoare la teren

Crt	Categorie folosință	Intra vilan	Suprafața (mp)	Tarla	Parcelă	Nr. topo	Observații / Referințe
1	arabil	NU	12.700	61	120	-	

## Lungime Segmente

1) Valorile lungimilor segmentelor sunt obținute din proiecție în plan.

Punct început	X / Y	Punct sfârșit	X / Y	Lungime segment (** (m)
1	353.214,183 283.341,017	2	353.231,449 283.341,665	17.278
2	353.231,449 283.341,665	3	353.250,383 284.077,943	736.521
3	353.250,383 284.077,943	4	353.247,124 284.077,82	3.261
4	353.247,124 284.077,82	5	353.233,118 284.077,295	14.016
5	353.233,118 284.077,295	1	353.214,183 283.341,017	736.521

**\*\* Lungimile segmentelor sunt determinate în planul de proiecție Stereo 70 și sunt rotunjite la 1 milimetru.**

**\*\*\* Distanța dintre puncte este formată din segmente cumulate ce sunt mai mici decât valoarea 1 milimetru.**



**DATE DESPRE IMOBILUL NR. 4476**

Oficiul de Cadastru și Publicitate Imobiliară DOLJ  
Biroul de Cadastru și Publicitate Imobiliară Craiova

**A. Partea I. Descrierea imobilului**

TEREN Extravilan

Adresa: Jud. Dolj, T 61, P 122

Nr. Crt	Nr cadastral Nr. topografic	Suprafața* (mp)	Observații / Referințe
A1		Din acte: 1.800 Masurata: 1.689	Sector cadastral:19 Teren neimprejmuit; PROCENT DIMINUARE 6.14%;

**B. Partea II. Proprietari și acte**

Inscrieri privitoare la dreptul de proprietate și alte drepturi reale		Referințe
<b>0 / 19/05/2022</b>		
Act Administrativ nr. TDP:1174-58820, din 12/01/1995 emis de COMISIA JUDETEANA DOLJ (CERTIF. DE DECES:D10631117/12.03.2019;);		
B1	Intabulare, drept de PROPRIETATE, dobandit prin Reconstituire, cota actuala 1/1, cota initiala 1/1 1) GAVRILA CONSTANTIN, DECEDAT DEFUNCT:Da	A1

**C. Partea III. SARCINI .**

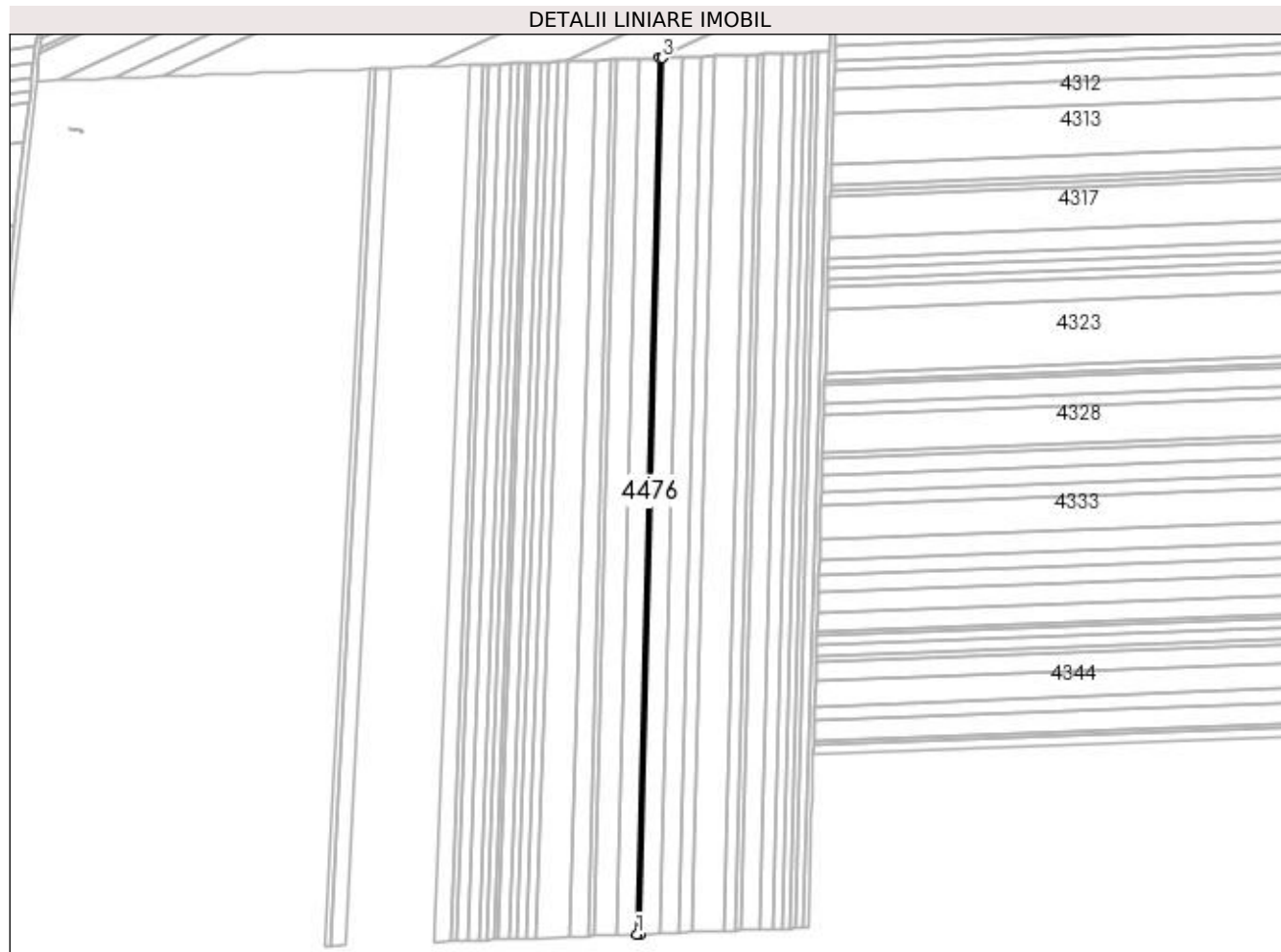
Inscrieri privind dezmembramintele dreptului de proprietate, drepturi reale de garanție și sarcini	Referințe
NU SUNT	

## Anexa Nr. 1 La Partea I

## Teren

Nr cadastral	Suprafața (mp)*	Observații / Referințe
	Din acte: 1.800 Masurata: 1.689	PROCENT DIMINUARE 6.14%;

\* Suprafața este determinată în planul de proiecție Stereo 70.



## Date referitoare la teren

Crt	Categorie folosință	Intra vilan	Suprafața (mp)	Tarla	Parcelă	Nr. topo	Observații / Referințe
1	arabil	NU	1.689	61	122	-	

## Lungime Segmente

1) Valorile lungimilor segmentelor sunt obținute din proiecție în plan.

Punct început	X / Y	Punct sfârșit	X / Y	Lungime segment (** (m)
1	353.231,449 283.341,665	2	353.233,745 283.341,751	2.298
2	353.233,745 283.341,751	3	353.252,68 284.078,029	736.521
3	353.252,68 284.078,029	4	353.250,383 284.077,943	2.299
4	353.250,383 284.077,943	1	353.231,449 283.341,665	736.521

**\*\* Lungimile segmentelor sunt determinate în planul de proiecție Stereo 70 și sunt rotunjite la 1 milimetru.**

**\*\*\* Distanța dintre puncte este formată din segmente cumulate ce sunt mai mici decât valoarea 1 milimetru.**





**DATE DESPRE IMOBILUL NR. 4477**

Oficiul de Cadastru și Publicitate Imobiliară DOLJ  
Biroul de Cadastru și Publicitate Imobiliară Craiova

**A. Partea I. Descrierea imobilului**

TEREN Extravilan

Adresa: Jud. Dolj, T 61, P 123

Nr. Crt	Nr cadastral Nr. topografic	Suprafața* (mp)	Observații / Referințe
A1	31607	Din acte: 13.600 Masurata: 12.768	Sector cadastral:19 Teren neimprejmuit;

**B. Partea II. Proprietari și acte**

Inscrieri privitoare la dreptul de proprietate și alte drepturi reale		Referințe
<b>117866 / 12/09/2016</b>		
Act Notarial nr. CVC:2282, din 12/09/2016 emis de STOENESCU FLOREA ;		
B1	Intabulare, drept de PROPRIETATE, dobandit prin Conventie, cota actuala 1/1, cota initiala 1/1 1) PAUNICA FREDI IONEL 2) PAUNICA FLAVIA RAMONA	A1

**C. Partea III. SARCINI .**

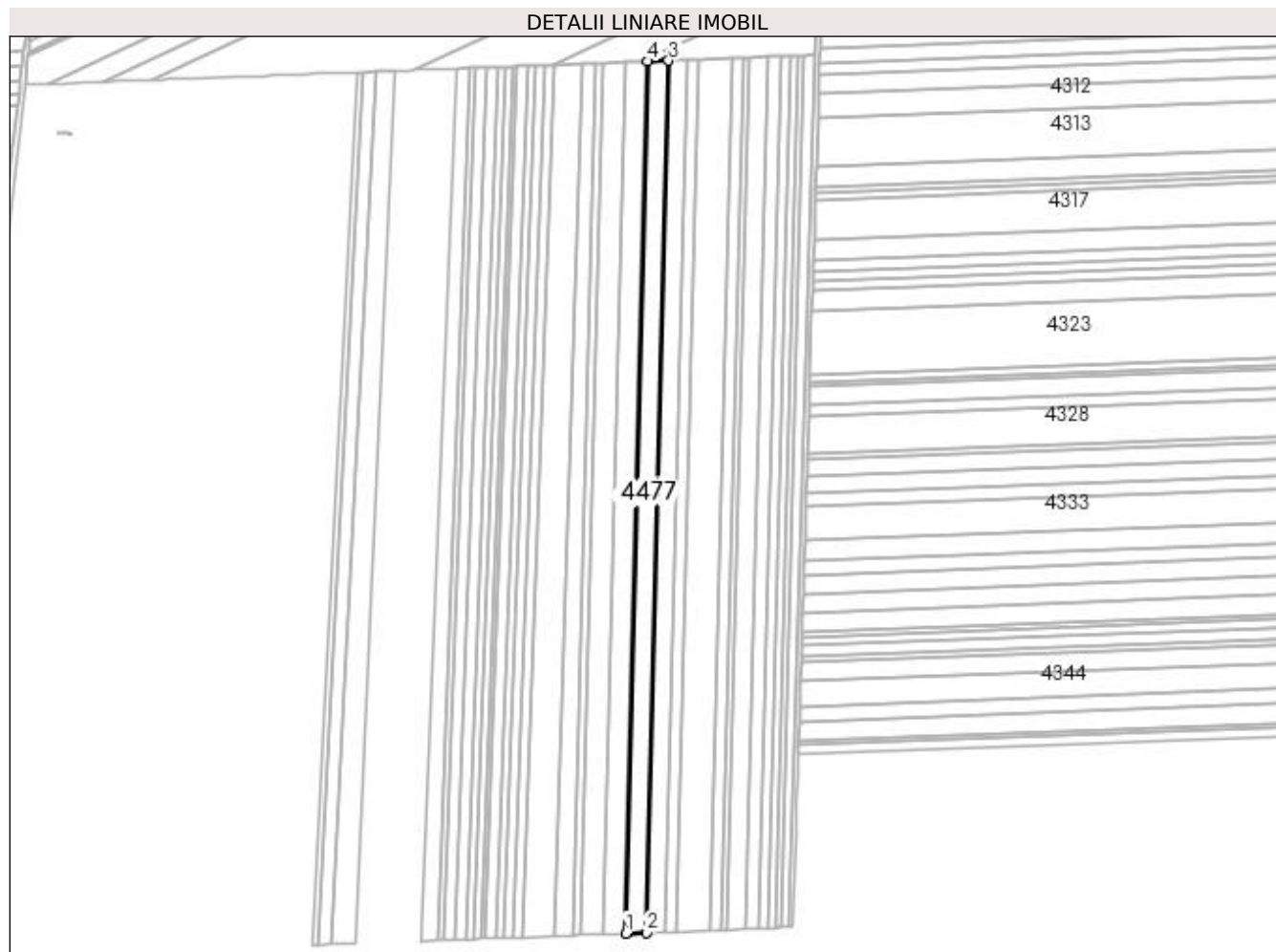
Inscrieri privind dezmembramintele dreptului de proprietate, drepturi reale de garanție și sarcini	Referințe
NU SUNT	

## Anexa Nr. 1 La Partea I

## Teren

Nr cadastral	Suprafața (mp)*	Observații / Referințe
31607	Din acte: 13.600 Masurata: 12.768	

\* Suprafața este determinată în planul de proiecție Stereo 70.



## Date referitoare la teren

Crt	Categorie folosință	Intra vilan	Suprafața (mp)	Tarla	Parcelă	Nr. topo	Observații / Referințe
1	arabil	NU	12.768	61	123	-	

## Lungime Segmente

1) Valorile lungimilor segmentelor sunt obținute din proiecție în plan.

Punct început	X / Y	Punct sfârșit	X / Y	Lungime segment (** (m)
1	353.233,745 283.341,751	2	353.251,103 283.342,403	17.37
2	353.251,103 283.342,403	3	353.270,038 284.078,681	736.521
3	353.270,038 284.078,681	4	353.252,68 284.078,029	17.37
4	353.252,68 284.078,029	1	353.233,745 283.341,751	736.521

**\*\* Lungimile segmentelor sunt determinate în planul de proiecție Stereo 70 și sunt rotunjite la 1 milimetru.**

**\*\*\* Distanța dintre puncte este formată din segmente cumulate ce sunt mai mici decât valoarea 1 milimetru.**



**DATE DESPRE IMOBILUL NR. 4478**

Oficiul de Cadastru și Publicitate Imobiliară DOLJ  
Biroul de Cadastru și Publicitate Imobiliară Craiova

**A. Partea I. Descrierea imobilului**

TEREN Extravilan

Adresa: Jud. Dolj, T 61, P 125

Nr. Crt	Nr cadastral Nr. topografic	Suprafața* (mp)	Observații / Referințe
A1		Din acte: 12.300 Masurata: 11.545	Sector cadastral:19 Teren neimprejmuit; PROCENT DIMINUARE 6.14%;

**B. Partea II. Proprietari și acte**

Inscrieri privitoare la dreptul de proprietate și alte drepturi reale		Referințe
<b>0 / 19/05/2022</b>		
Act Administrativ nr. TDP:1020-45339, din 06/12/1994 emis de COMISIA JUDETEANA DOLJ;		
B1	Intabulare, drept de PROPRIETATE, dobandit prin Reconstituire, cota actuala 1/1, cota initiala 1/1 1) <b>DOBROMIR ION, LIPSA CNP</b>	A1

**C. Partea III. SARCINI .**

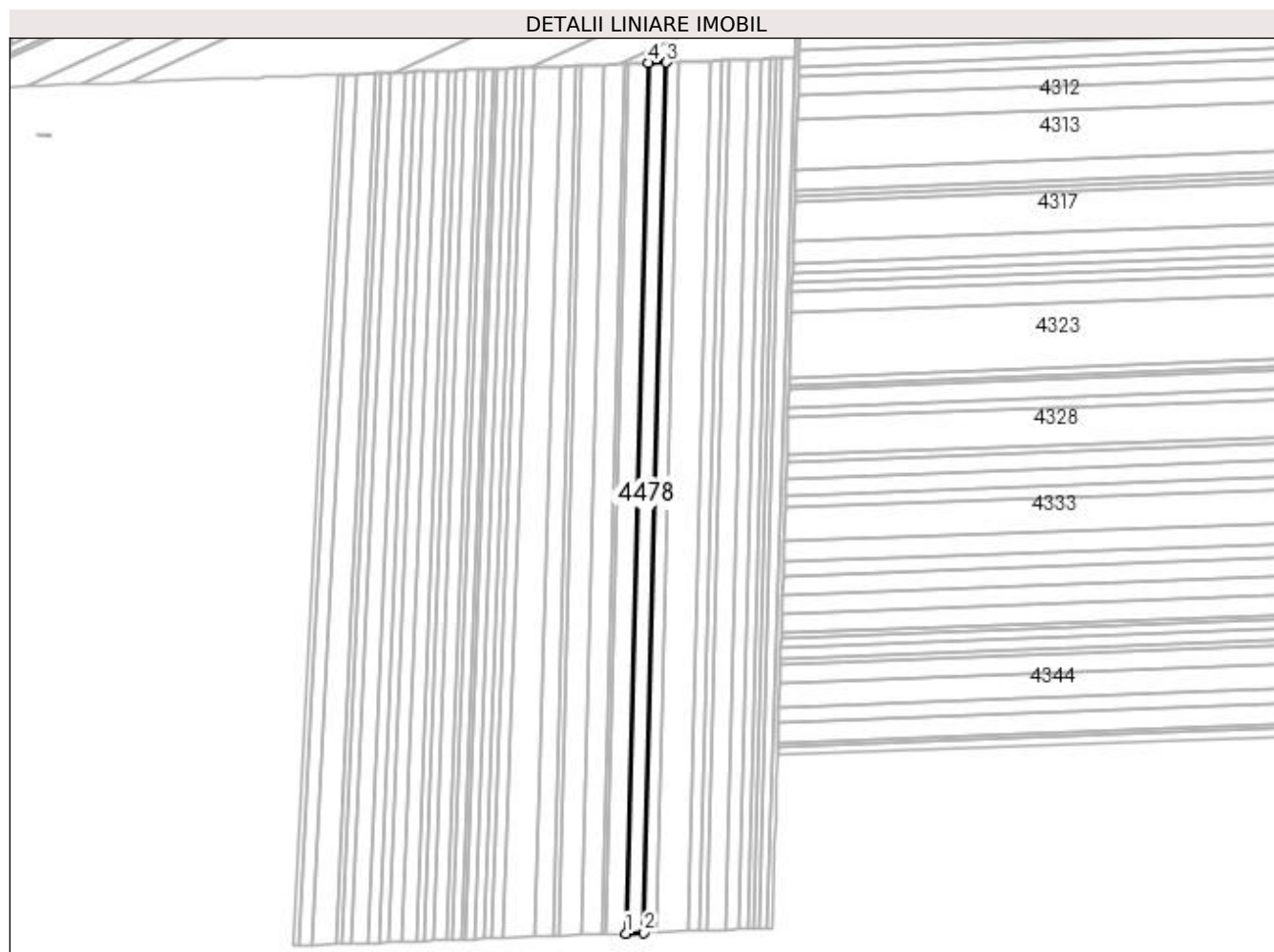
Inscrieri privind dezmembramintele dreptului de proprietate, drepturi reale de garanție și sarcini	Referințe
NU SUNT	

## Anexa Nr. 1 La Partea I

## Teren

Nr cadastral	Suprafața (mp)*	Observații / Referințe
	Din acte: 12.300 Masurata: 11.545	PROCENT DIMINUARE 6.14%;

\* Suprafața este determinată în planul de proiecție Stereo 70.



## Date referitoare la teren

Crt	Categorie folosință	Intravilan	Suprafața (mp)	Tarla	Parcelă	Nr. topo	Observații / Referințe
1	arabil	NU	11.545	61	125	-	

## Lungime Segmente

1) Valorile lungimilor segmentelor sunt obținute din proiecție în plan.

Punct început	X / Y	Punct sfârșit	X / Y	Lungime segment (** (m)
1	353.251,103 283.342,403	2	353.266,798 283.342,992	15.706
2	353.266,798 283.342,992	3	353.285,733 284.079,27	736.521
3	353.285,733 284.079,27	4	353.270,038 284.078,681	15.706
4	353.270,038 284.078,681	1	353.251,103 283.342,403	736.521

**\*\* Lungimile segmentelor sunt determinate în planul de proiecție Stereo 70 și sunt rotunjite la 1 milimetru.**

**\*\*\* Distanța dintre puncte este formată din segmente cumulate ce sunt mai mici decât valoarea 1 milimetru.**





**DATE DESPRE IMOBILUL NR. 4479**

Oficiul de Cadastru și Publicitate Imobiliară DOLJ  
Biroul de Cadastru și Publicitate Imobiliară Craiova

**A. Partea I. Descrierea imobilului**

TEREN Extravilan

Adresa: Jud. Dolj, T 61, P 126

Nr. Crt	Nr cadastral Nr. topografic	Suprafața* (mp)	Observații / Referințe
A1		Din acte: 8.100 Masurata: 7.603	Sector cadastral:19 Teren neimprejmuit; PROCENT DIMINUARE 6.14%;

**B. Partea II. Proprietari și acte**

Inscrieri privitoare la dreptul de proprietate și alte drepturi reale		Referințe
<b>0 / 19/05/2022</b>		
Act Notarial nr. CM:87, din 18/03/2002 emis de BNP STOENESCU FLOREA;		
B1	Intabulare, drept de PROPRIETATE, dobandit prin Succesiune, cota actuala 1/1, cota initiala 1/1 1) BURSUC ECATERINA, LIPSA CNP	A1

**C. Partea III. SARCINI .**

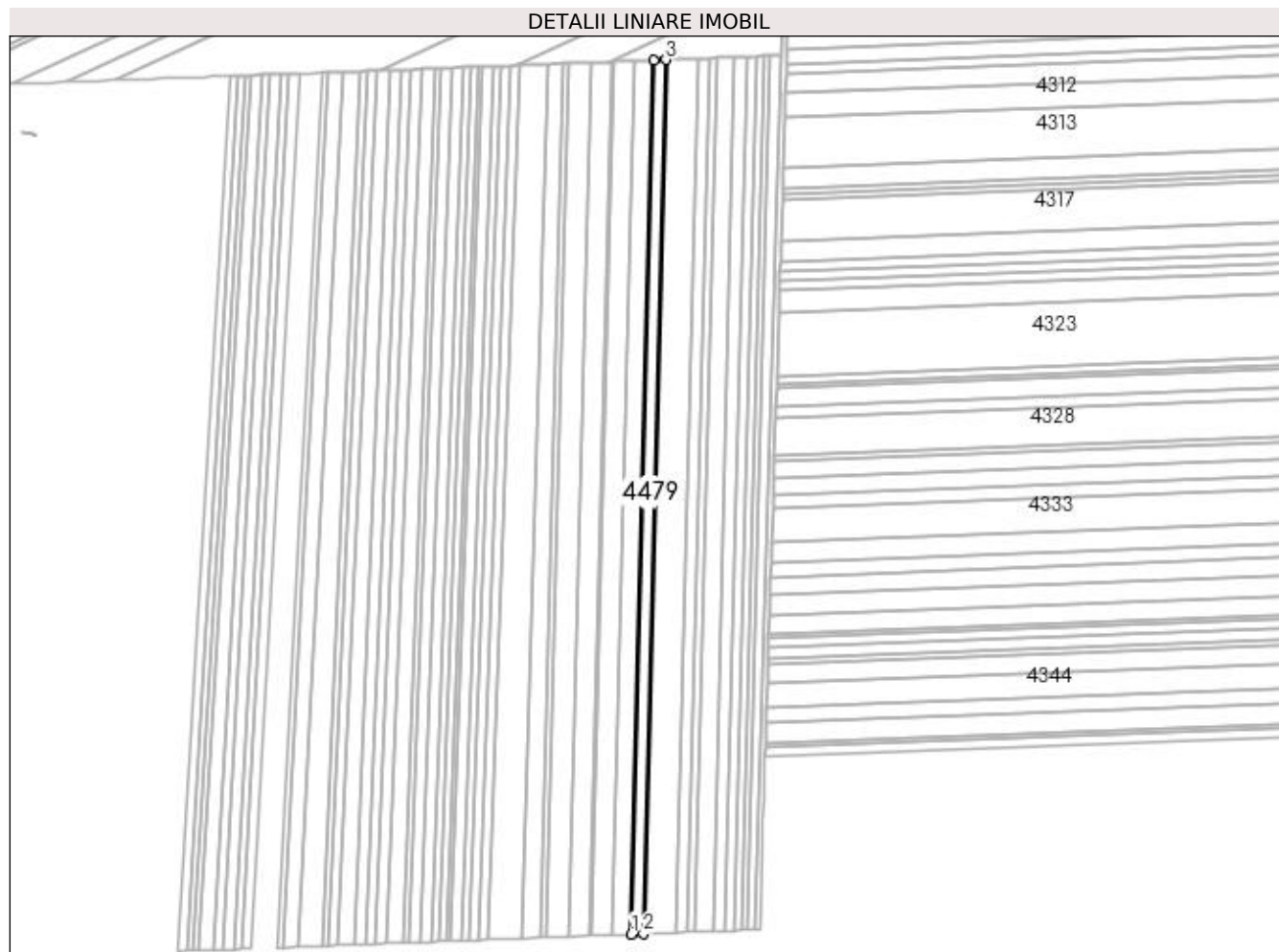
Inscrieri privind dezmembramintele dreptului de proprietate, drepturi reale de garanție și sarcini	Referințe
NU SUNT	

## Anexa Nr. 1 La Partea I

## Teren

Nr cadastral	Suprafața (mp)*	Observații / Referințe
	Din acte: 8.100 Masurata: 7.603	PROCENT DIMINUARE 6.14%;

\* Suprafața este determinată în planul de proiecție Stereo 70.



## Date referitoare la teren

Crt	Categorie folosință	Intra vilan	Suprafața (mp)	Tarla	Parcelă	Nr. topo	Observații / Referințe
1	arabil	NU	7.603	61	126	-	

## Lungime Segmente

1) Valorile lungimilor segmentelor sunt obținute din proiecție în plan.

Punct început	X / Y	Punct sfârșit	X / Y	Lungime segment (** (m)
1	353.266,798 283.342,992	2	353.277,134 283.343,38	10.343
2	353.277,134 283.343,38	3	353.296,069 284.079,658	736.521
3	353.296,069 284.079,658	4	353.285,733 284.079,27	10.343
4	353.285,733 284.079,27	1	353.266,798 283.342,992	736.521

**\*\* Lungimile segmentelor sunt determinate în planul de proiecție Stereo 70 și sunt rotunjite la 1 milimetru.**

**\*\*\* Distanța dintre puncte este formată din segmente cumulate ce sunt mai mici decât valoarea 1 milimetru.**



**DATE DESPRE IMOBILUL NR. 4480**

Oficiul de Cadastru și Publicitate Imobiliară DOLJ  
Biroul de Cadastru și Publicitate Imobiliară Craiova

**A. Partea I. Descrierea imobilului**

TEREN Extravilan

Adresa: Jud. Dolj, T 61, P 127

Nr. Crt	Nr cadastral Nr. topografic	Suprafața* (mp)	Observații / Referințe
A1		Din acte: 21.700 Masurata: 20.368	Sector cadastral:19 Teren neimprejmuit; PROCENT DIMINUARE 6.14%;

**B. Partea II. Proprietari și acte**

Inscrieri privitoare la dreptul de proprietate și alte drepturi reale		Referințe
<b>0 / 19/05/2022</b>		
Act Notarial nr. CM:246, din 03/11/2016 emis de BNP BUDIANA IONUT RAZVAN;		
B1	Intabulare, drept de PROPRIETATE, dobandit prin Succesiune, cota actuala 1/1, cota initiala 1/1 1) VANCA GHEORGHE	A1

**C. Partea III. SARCINI .**


Inscrieri privind dezmembramintele dreptului de proprietate, drepturi reale de garanție și sarcini	Referințe
NU SUNT	

## Anexa Nr. 1 La Partea I

## Teren

Nr cadastral	Suprafața (mp)*	Observații / Referințe
	Din acte: 21.700 Masurata: 20.368	PROCENT DIMINUARE 6.14%;

\* Suprafața este determinată în planul de proiecție Stereo 70.



## Date referitoare la teren

Crt	Categorie folosință	Intravilan	Suprafața (mp)	Tarla	Parcelă	Nr. topo	Observații / Referințe
1	arabil	NU	20.368	61	127	-	

## Lungime Segmente

1) Valorile lungimilor segmentelor sunt obținute din proiecție în plan.

Punct început	X / Y	Punct sfârșit	X / Y	Lungime segment (** (m)
1	353.277,134 283.343,38	2	353.304,825 283.344,42	27.711
2	353.304,825 283.344,42	3	353.323,759 284.080,697	736.52
3	353.323,759 284.080,697	4	353.296,069 284.079,658	27.709
4	353.296,069 284.079,658	1	353.277,134 283.343,38	736.521

**\*\* Lungimile segmentelor sunt determinate în planul de proiecție Stereo 70 și sunt rotunjite la 1 milimetru.**

**\*\*\* Distanța dintre puncte este formată din segmente cumulate ce sunt mai mici decât valoarea 1 milimetru.**





**DATE DESPRE IMOBILUL NR. 4481**

Oficiul de Cadastru și Publicitate Imobiliară DOLJ  
Biroul de Cadastru și Publicitate Imobiliară Craiova

**A. Partea I. Descrierea imobilului**

TEREN Extravilan

Adresa: Jud. Dolj, T 61, P 128

Nr. Crt	Nr cadastral Nr. topografic	Suprafața* (mp)	Observații / Referințe
A1		Din acte: 7.100 Masurata: 6.664	Sector cadastral:19 Teren neimprejmuit; PROCENT DIMINUARE 6.14%;

**B. Partea II. Proprietari și acte**

Inscrieri privitoare la dreptul de proprietate și alte drepturi reale		Referințe
<b>0 / 19/05/2022</b>		
Act Administrativ nr. TDP:1625-48628, din 23/02/1996 emis de COMISIA JUDETEANA DOLJ (CERTIF. DE DECES:DP351866/11.01.2006;);		
B1	Intabulare, drept de PROPRIETATE, dobandit prin Reconstituire, cota actuala 1/1, cota initiala 1/1 1) MITULETU NICOLAE, DECEDAT DEFUNCT:Da	A1

**C. Partea III. SARCINI .**

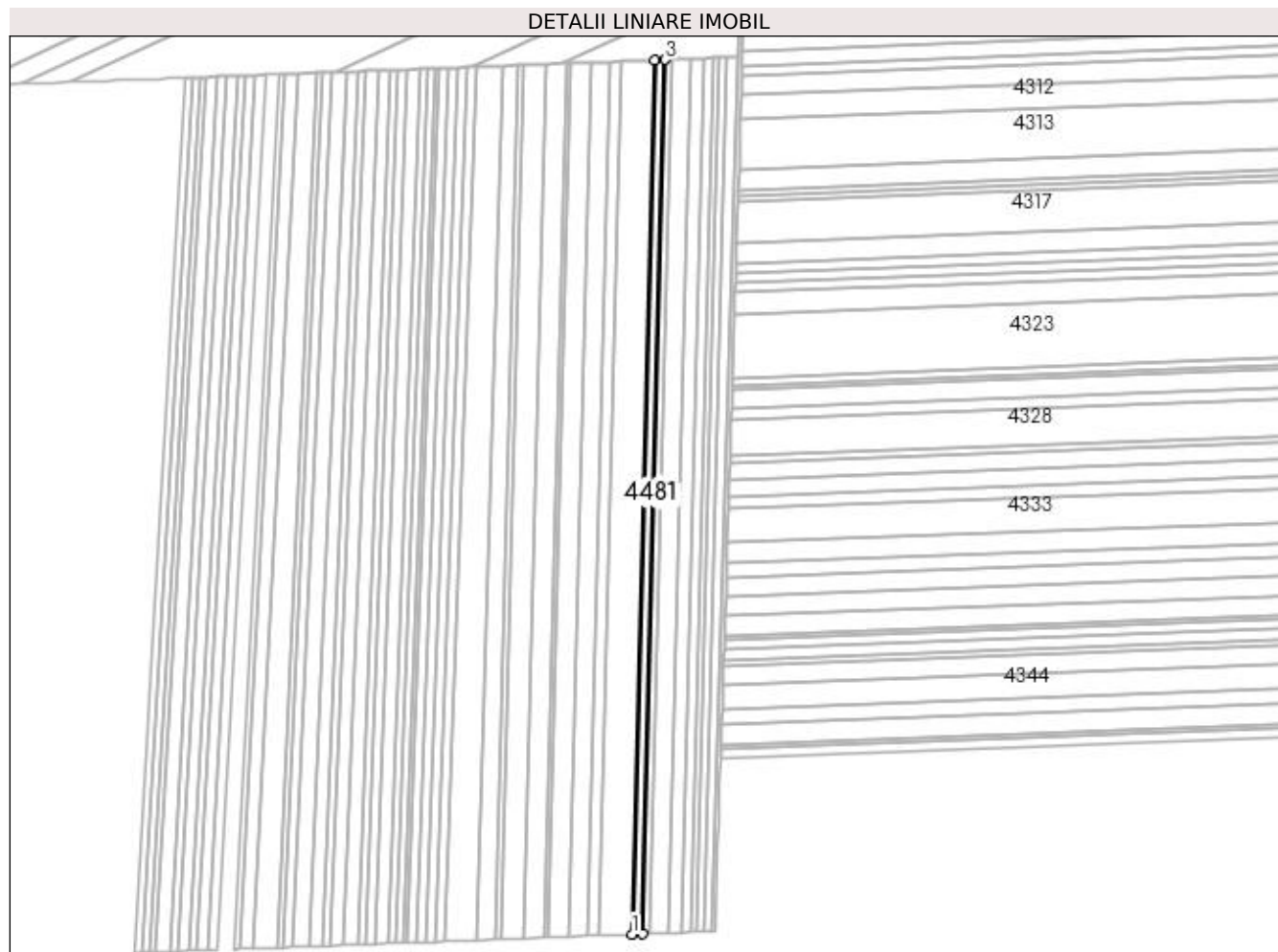
Inscrieri privind dezmembramintele dreptului de proprietate, drepturi reale de garanție și sarcini	Referințe
NU SUNT	

## Anexa Nr. 1 La Partea I

## Teren

Nr cadastral	Suprafața (mp)*	Observații / Referințe
	Din acte: 7.100 Masurata: 6.664	PROCENT DIMINUARE 6.14%;

\* Suprafața este determinată în planul de proiecție Stereo 70.



## Date referitoare la teren

Crt	Categorie folosință	Intra vilan	Suprafața (mp)	Tarla	Parcelă	Nr. topo	Observații / Referințe
1	arabil	NU	6.664	61	128	-	

## Lungime Segmente

1) Valorile lungimilor segmentelor sunt obținute din proiecție în plan.

Punct început	X / Y	Punct sfârșit	X / Y	Lungime segment (** (m)
1	353.304,825 283.344,42	2	353.313,884 283.344,76	9.065
2	353.313,884 283.344,76	3	353.332,819 284.081,038	736.521
3	353.332,819 284.081,038	4	353.323,759 284.080,697	9.066
4	353.323,759 284.080,697	1	353.304,825 283.344,42	736.52

**\*\* Lungimile segmentelor sunt determinate în planul de proiecție Stereo 70 și sunt rotunjite la 1 milimetru.**

**\*\*\* Distanța dintre puncte este formată din segmente cumulate ce sunt mai mici decât valoarea 1 milimetru.**



**DATE DESPRE IMOBILUL NR. 4482**

Oficiul de Cadastru și Publicitate Imobiliară DOLJ  
Biroul de Cadastru și Publicitate Imobiliară Craiova

**A. Partea I. Descrierea imobilului**

TEREN Extravilan

Adresa: Jud. Dolj, T 61, P 129

Nr. Crt	Nr cadastral Nr. topografic	Suprafața* (mp)	Observații / Referințe
A1		Din acte: 4.400 Masurata: 4.130	Sector cadastral:19 Teren neimprejmuit; PROCENT DIMINUARE 6.14%;

**B. Partea II. Proprietari și acte**

Inscrieri privitoare la dreptul de proprietate și alte drepturi reale		Referințe
<b>0 / 19/05/2022</b>		
Act Administrativ nr. TDP:1017-45339, din 06/12/1994 emis de COMISIA JUDETEANA DOLJ;		
B1	Intabulare, drept de PROPRIETATE, dobandit prin Reconstituire, cota actuala 1/1, cota initiala 1/1 1) FLORICEL AURELIA, LIPSA CNP	A1

**C. Partea III. SARCINI .**

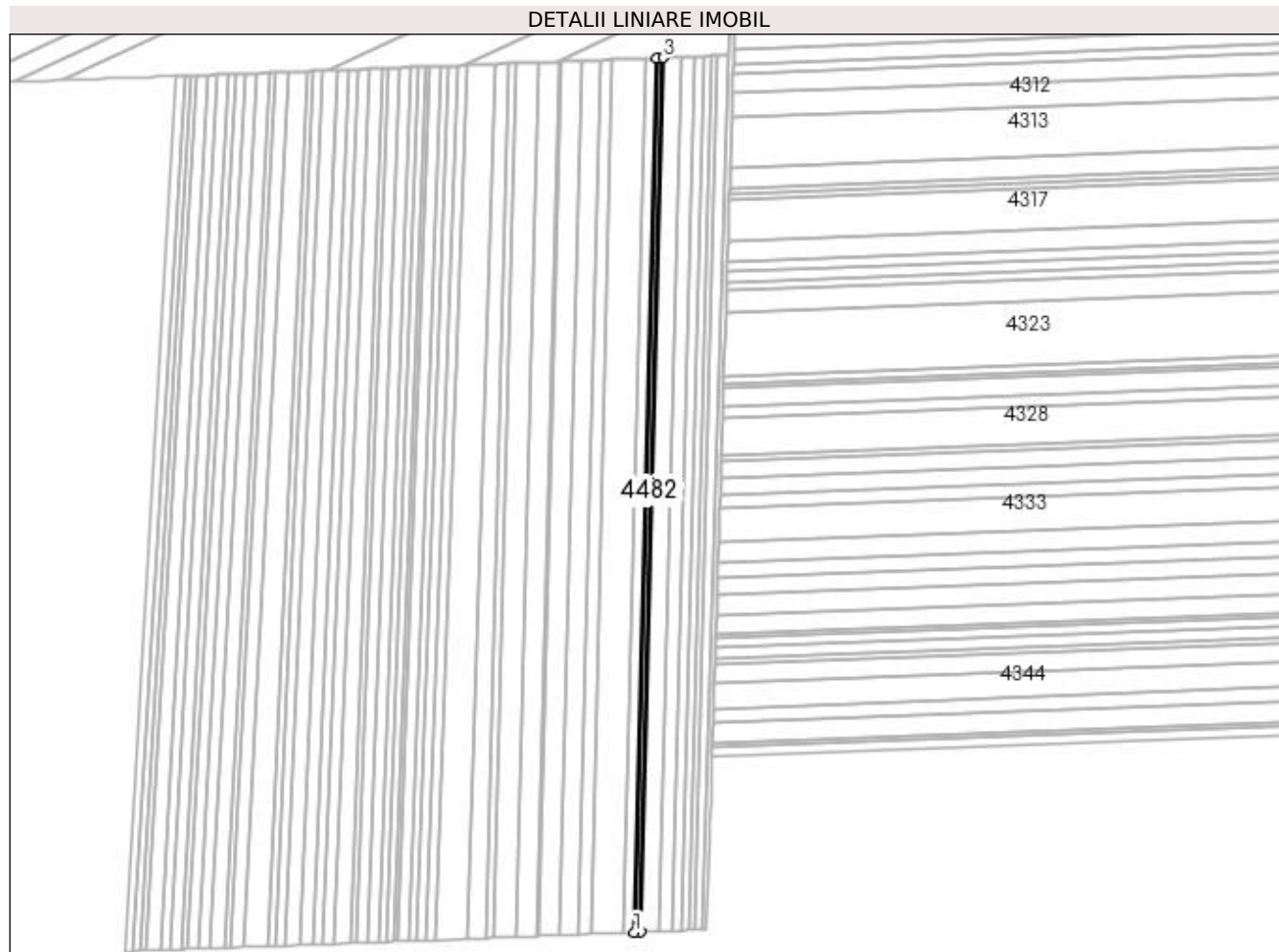
Inscrieri privind dezmembramintele dreptului de proprietate, drepturi reale de garanție și sarcini	Referințe
NU SUNT	

## Anexa Nr. 1 La Partea I

## Teren

Nr cadastral	Suprafața (mp)*	Observații / Referințe
	Din acte: 4.400 Masurata: 4.130	PROCENT DIMINUARE 6.14%;

\* Suprafața este determinată în planul de proiecție Stereo 70.



## Date referitoare la teren

Crt	Categorie folosință	Intra vilan	Suprafața (mp)	Tarla	Parcelă	Nr. topo	Observații / Referințe
1	arabil	NU	4.130	61	129	-	

## Lungime Segmente

1) Valorile lungimilor segmentelor sunt obținute din proiecție în plan.

Punct început	X / Y	Punct sfârșit	X / Y	Lungime segment (** (m)
1	353.313,884 283.344,76	2	353.319,499 283.344,971	5.619
2	353.319,499 283.344,971	3	353.338,434 284.081,248	736.52
3	353.338,434 284.081,248	4	353.332,819 284.081,038	5.619
4	353.332,819 284.081,038	1	353.313,884 283.344,76	736.521

**\*\* Lungimile segmentelor sunt determinate în planul de proiecție Stereo 70 și sunt rotunjite la 1 milimetru.**

**\*\*\* Distanța dintre puncte este formată din segmente cumulate ce sunt mai mici decât valoarea 1 milimetru.**





**DATE DESPRE IMOBILUL NR. 4483**

Oficiul de Cadastru și Publicitate Imobiliară DOLJ  
Biroul de Cadastru și Publicitate Imobiliară Craiova

**A. Partea I. Descrierea imobilului**

TEREN Extravilan

Adresa: Jud. Dolj, T 61, P 130

Nr. Crt	Nr cadastral Nr. topografic	Suprafața* (mp)	Observații / Referințe
A1		Din acte: 12.400 Masurata: 11.639	Sector cadastral:19 Teren neimprejmuit; PROCENT DIMINUARE 6.14%;

**B. Partea II. Proprietari și acte**

Inscrieri privitoare la dreptul de proprietate și alte drepturi reale		Referințe
<b>0 / 19/05/2022</b>		
Act Administrativ nr. TDP:880-59573, din 09/05/1994 emis de COMISIA JUDETEANA DOLJ (CERTIF. DE DECES: DS493033/10.05.2010;);		
B1	Intabulare, drept de PROPRIETATE, dobandit prin Reconstituire, cota actuala 1/1, cota initiala 1/1 1) <b>POPIRTAN MARIA</b> , DECEDAT DEFUNCT:Da	A1

**C. Partea III. SARCINI .**

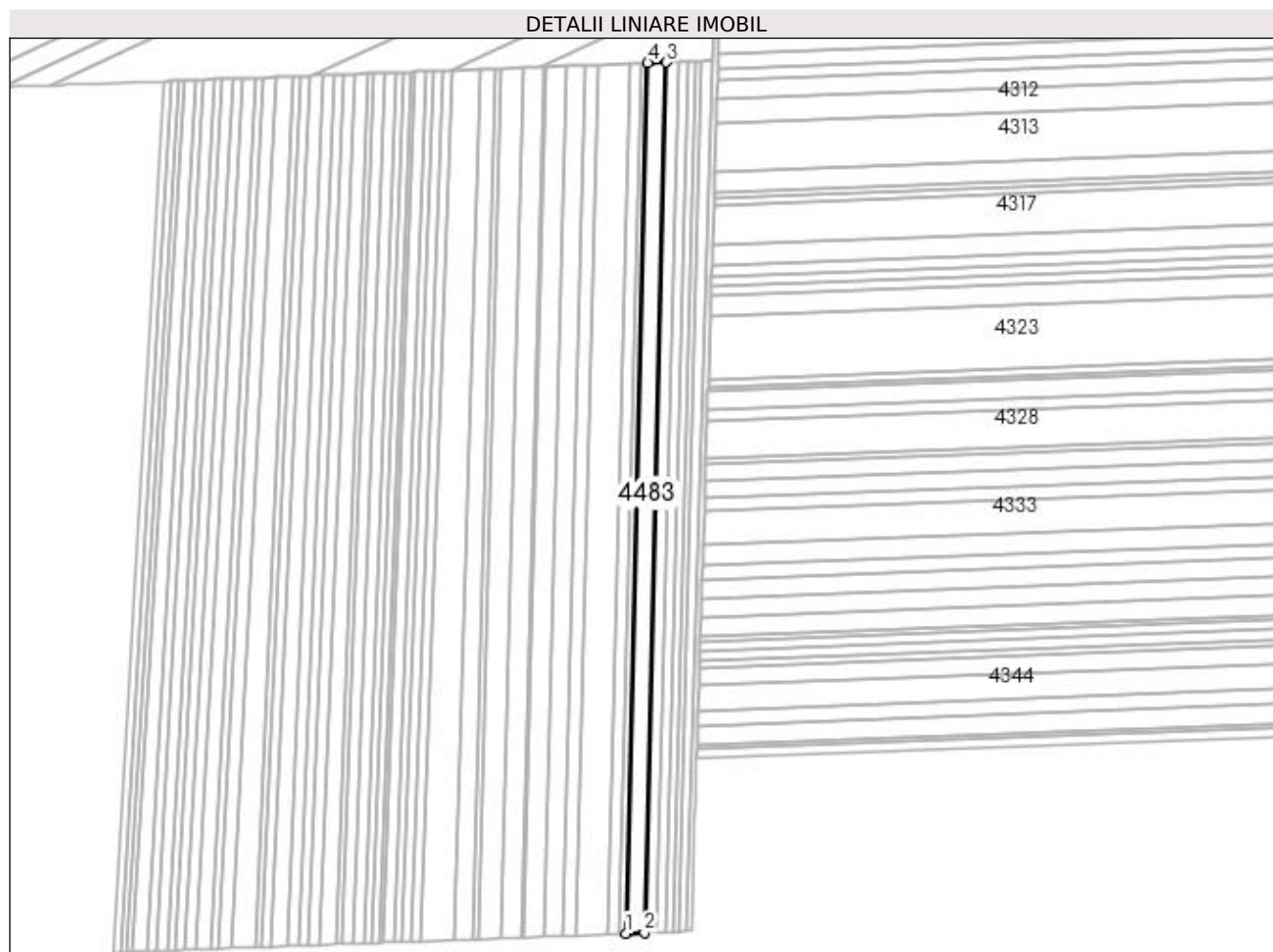
Inscrieri privind dezmembramintele dreptului de proprietate, drepturi reale de garanție și sarcini	Referințe
NU SUNT	

## Anexa Nr. 1 La Partea I

## Teren

Nr cadastral	Suprafața (mp)*	Observații / Referințe
	Din acte: 12.400 Masurata: 11.639	PROCENT DIMINUARE 6.14%;

\* Suprafața este determinată în planul de proiecție Stereo 70.



## Date referitoare la teren

Crt	Categorie folosință	Intra vilan	Suprafața (mp)	Tarla	Parcelă	Nr. topo	Observații / Referințe
1	arabil	NU	11.639	61	130	-	

## Lungime Segmente

1) Valorile lungimilor segmentelor sunt obținute din proiecție în plan.

Punct început	X / Y	Punct sfârșit	X / Y	Lungime segment (** (m)
1	353.319,499 283.344,971	2	353.335,322 283.345,565	15.834
2	353.335,322 283.345,565	3	353.354,257 284.081,842	736.52
3	353.354,257 284.081,842	4	353.338,434 284.081,248	15.834
4	353.338,434 284.081,248	1	353.319,499 283.344,971	736.52

**\*\* Lungimile segmentelor sunt determinate în planul de proiecție Stereo 70 și sunt rotunjite la 1 milimetru.**

**\*\*\* Distanța dintre puncte este formată din segmente cumulate ce sunt mai mici decât valoarea 1 milimetru.**



**DATE DESPRE IMOBILUL NR. 4484**

Oficiul de Cadastru și Publicitate Imobiliară DOLJ  
Biroul de Cadastru și Publicitate Imobiliară Craiova

**A. Partea I. Descrierea imobilului**

TEREN Extravilan

Adresa: Jud. Dolj, T 61, P 131

Nr. Crt	Nr cadastral Nr. topografic	Suprafața* (mp)	Observații / Referințe
A1	31752	Din acte: 8.700 Masurata: 8.089	Sector cadastral:19 Teren neimprejmuit;

**B. Partea II. Proprietari și acte**

Inscrieri privitoare la dreptul de proprietate și alte drepturi reale		Referințe
<b>167479 / 05/12/2016</b>		
Act Notarial nr. CVC:6117, din 29/11/2016 emis de NP.CATANOIU GEORGETA ;		
B1	Intabulare, drept de PROPRIETATE, dobandit prin Conventie, cota actuala 1/1, cota initiala 1/1 1) <b>BICU LAURENTIU</b>	A1
B2	Se noteaza faptul ca imobilul face parte din patrimoniul de afectatiune al lui : BICU LAURENTIU INTREPRINDERE INDIVIDUALA	A1

**C. Partea III. SARCINI .**

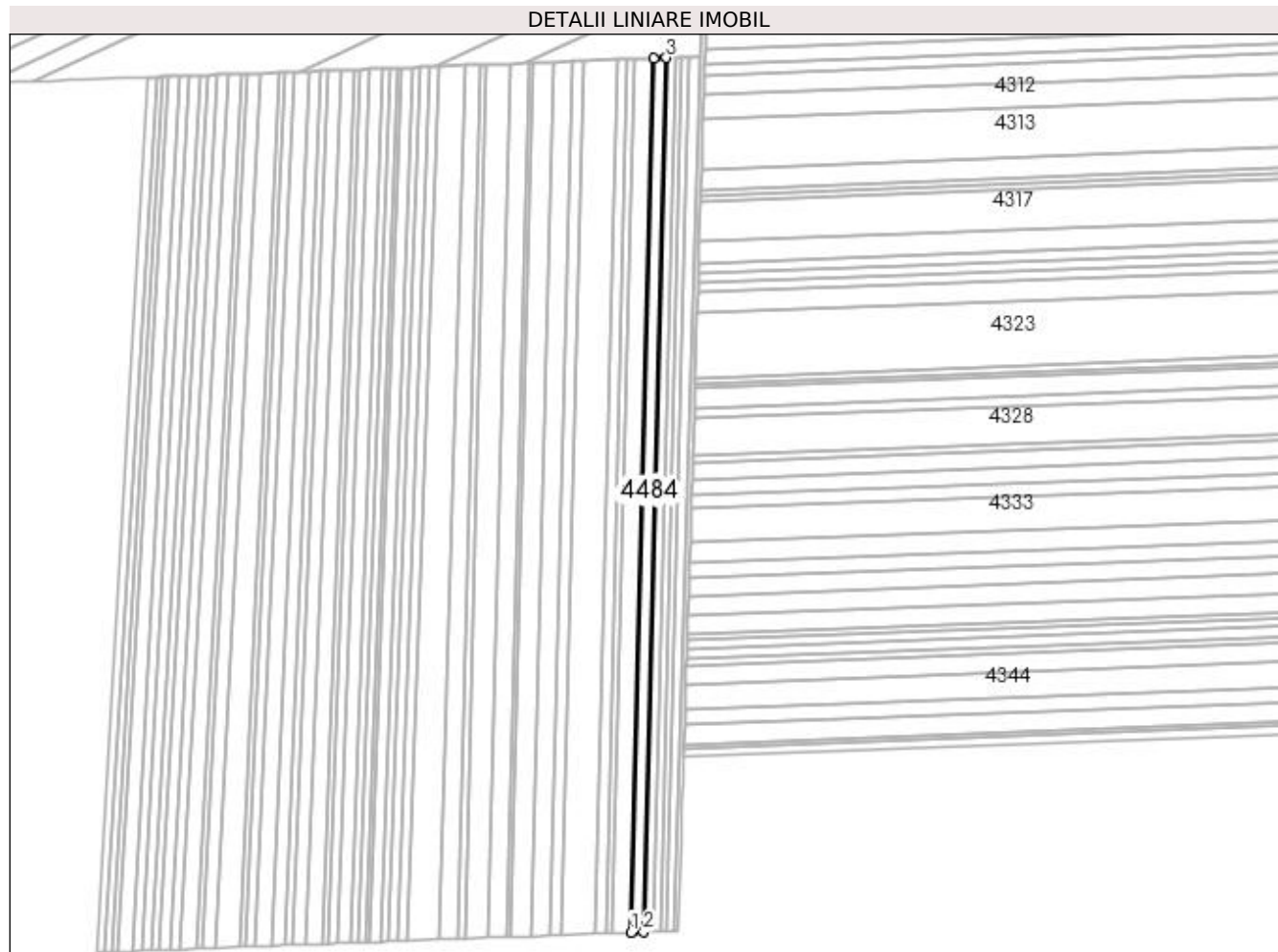
Inscrieri privind dezmembramintele dreptului de proprietate, drepturi reale de garanție și sarcini	Referințe
NU SUNT	

## Anexa Nr. 1 La Partea I

## Teren

Nr cadastral	Suprafața (mp)*	Observații / Referințe
31752	Din acte: 8.700 Masurata: 8.089	

\* Suprafața este determinată în planul de proiecție Stereo 70.



## Date referitoare la teren

Crt	Categorie folosință	Intra vilan	Suprafața (mp)	Tarla	Parcelă	Nr. topo	Observații / Referințe
1	arabil	NU	8.089	61	131	-	

## Lungime Segmente

1) Valorile lungimilor segmentelor sunt obținute din proiecție în plan.

Punct început	X / Y	Punct sfârșit	X / Y	Lungime segment (** (m)
1	353.335,322 283.345,565	2	353.346,319 283.345,978	11.005
2	353.346,319 283.345,978	3	353.365,254 284.082,255	736.52
3	353.365,254 284.082,255	4	353.354,257 284.081,842	11.005
4	353.354,257 284.081,842	1	353.335,322 283.345,565	736.52

**\*\* Lungimile segmentelor sunt determinate în planul de proiecție Stereo 70 și sunt rotunjite la 1 milimetru.**

**\*\*\* Distanța dintre puncte este formată din segmente cumulate ce sunt mai mici decât valoarea 1 milimetru.**





**DATE DESPRE IMOBILUL NR. 4485**

Oficiul de Cadastru și Publicitate Imobiliară DOLJ  
Biroul de Cadastru și Publicitate Imobiliară Craiova

**A. Partea I. Descrierea imobilului**

TEREN Extravilan

Adresa: Jud. Dolj, T 61, P 132

Nr. Crt	Nr cadastral Nr. topografic	Suprafața* (mp)	Observații / Referințe
A1	30542	Din acte: 6.100 Masurata: 5.691	Sector cadastral:19 Teren neimprejmit;

**B. Partea II. Proprietari și acte**

Inscrieri privitoare la dreptul de proprietate și alte drepturi reale		Referințe
<b>84403 / 05/10/2012</b>		
Act Notarial nr. CVC:2360, din 03/10/2012 emis de NP STOENESCU FLOREA ;		
B1	Intabulare, drept de PROPRIETATECUMPARARE, dobandit prin Conventie, cota actuala 1/20, cota initiala 1/20 1) BICU LAURENTIU	A1
<b>31507 / 04/03/2016</b>		
Act Notarial nr. ACT DE PARTAJ VOLUNTAR:790, din 19/02/2016 emis de NP Floricel MIHAI-MARIAN ;		
B2	Intabulare, drept de PROPRIETATE, dobandit prin Iesire Din Indiviziune, cota actuala 19/20, cota initiala 19/20 1) BICU LAURENTIU	A1

**C. Partea III. SARCINI .**

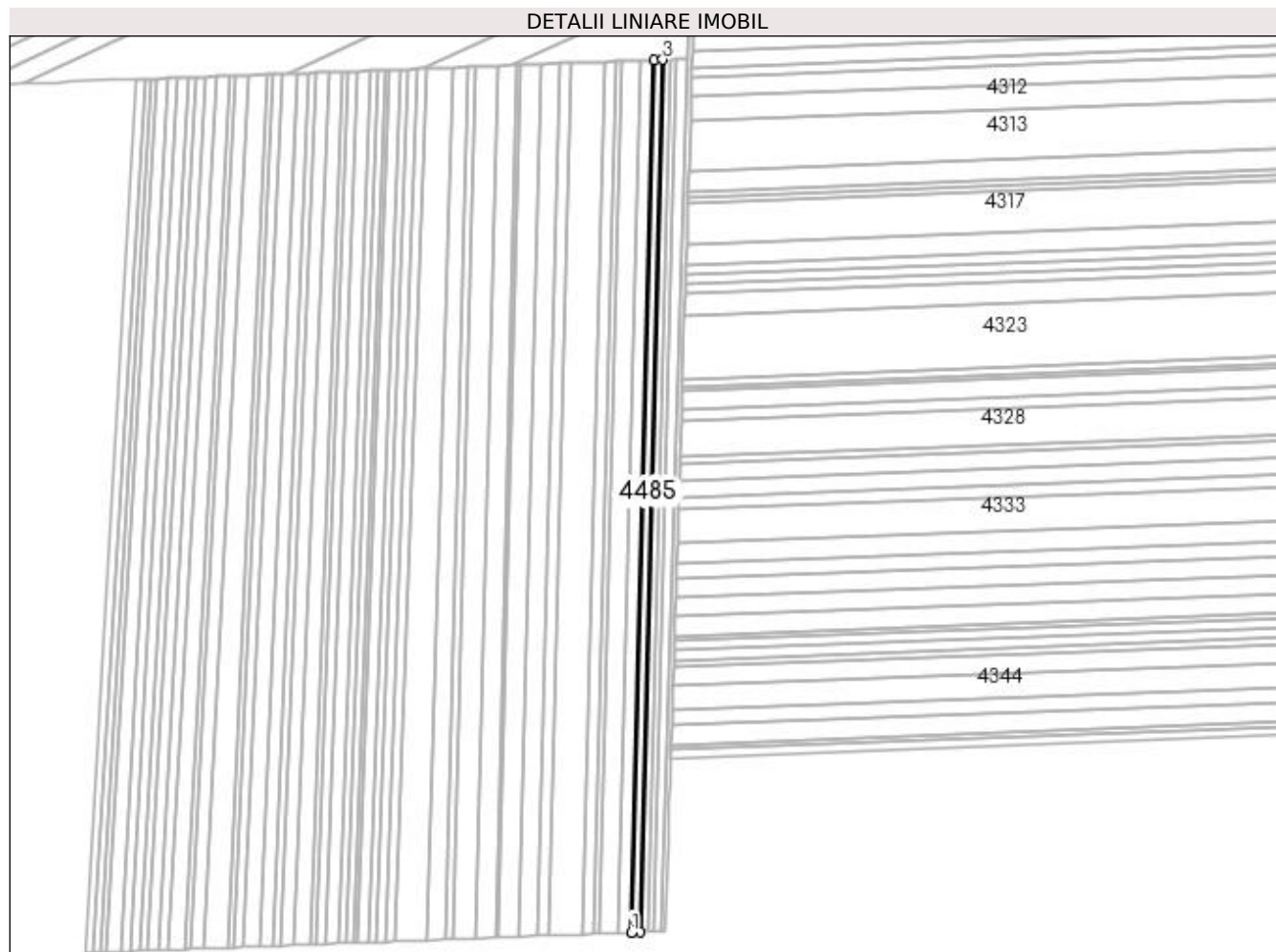
Inscrieri privind dezmembramintele dreptului de proprietate, drepturi reale de garanție și sarcini	Referințe
NU SUNT	

## Anexa Nr. 1 La Partea I

## Teren

Nr cadastral	Suprafața (mp)*	Observații / Referințe
30542	Din acte: 6.100 Masurata: 5.691	

\* Suprafața este determinată în planul de proiecție Stereo 70.



## Date referitoare la teren

Crt	Categorie folosință	Intra vilan	Suprafața (mp)	Tarla	Parcelă	Nr. topo	Observații / Referințe
1	arabil	NU	5.691	61	132	-	

## Lungime Segmente

1) Valorile lungimilor segmentelor sunt obținute din proiecție în plan.

Punct început	X / Y	Punct sfârșit	X / Y	Lungime segment (** (m)
1	353.346,319 283.345,978	2	353.354,056 283.346,268	7.742
2	353.354,056 283.346,268	3	353.372,991 284.082,546	736.521
3	353.372,991 284.082,546	4	353.365,254 284.082,255	7.742
4	353.365,254 284.082,255	1	353.346,319 283.345,978	736.52

**\*\* Lungimile segmentelor sunt determinate în planul de proiecție Stereo 70 și sunt rotunjite la 1 milimetru.**

**\*\*\* Distanța dintre puncte este formată din segmente cumulate ce sunt mai mici decât valoarea 1 milimetru.**



**DATE DESPRE IMOBILUL NR. 4486**

Oficiul de Cadastru și Publicitate Imobiliară DOLJ  
Biroul de Cadastru și Publicitate Imobiliară Craiova

**A. Partea I. Descrierea imobilului**

TEREN Extravilan

Adresa: Jud. Dolj, T 61, P 133

Nr. Crt	Nr cadastral Nr. topografic	Suprafața* (mp)	Observații / Referințe
A1		Din acte: 4.500 Masurata: 4.224	Sector cadastral:19 Teren neimprejmuit; PROCENT DIMINUARE 6.14%;

**B. Partea II. Proprietari și acte**

Inscrieri privitoare la dreptul de proprietate și alte drepturi reale		Referințe
<b>0 / 19/05/2022</b>		
Hotarare Judecatoreasca nr. SC:846, din 02/04/2013 emis de JUDECATORIA CALAFAT;		
B1	Intabulare, drept de PROPRIETATE, dobandit prin Hotarare Judecatoreasca, cota actuala 1/1, cota initiala 1/1 1) LAZAR EMILIA, LIPSA CNP 2) LAZAR GHEORGHE, LIPSA CNP	A1

**C. Partea III. SARCINI .**


Inscrieri privind dezmembramintele dreptului de proprietate, drepturi reale de garanție și sarcini	Referințe
NU SUNT	

## Anexa Nr. 1 La Partea I

## Teren

Nr cadastral	Suprafața (mp)*	Observații / Referințe
	Din acte: 4.500 Masurata: 4.224	PROCENT DIMINUARE 6.14%;

\* Suprafața este determinată în planul de proiecție Stereo 70.



## Date referitoare la teren

Crt	Categorie folosință	Intra vilan	Suprafața (mp)	Tarla	Parcelă	Nr. topo	Observații / Referințe
1	arabil	NU	4.224	61	133	-	

## Lungime Segmente

1) Valorile lungimilor segmentelor sunt obținute din proiecție în plan.

Punct început	X / Y	Punct sfârșit	X / Y	Lungime segment (** (m)
1	353.354,056 283.346,268	2	353.359,799 283.346,484	5.747
2	353.359,799 283.346,484	3	353.378,732 284.082,761	736.52
3	353.378,732 284.082,761	4	353.372,991 284.082,546	5.745
4	353.372,991 284.082,546	1	353.354,056 283.346,268	736.521

**\*\* Lungimile segmentelor sunt determinate în planul de proiecție Stereo 70 și sunt rotunjite la 1 milimetru.**

**\*\*\* Distanța dintre puncte este formată din segmente cumulate ce sunt mai mici decât valoarea 1 milimetru.**





**DATE DESPRE IMOBILUL NR. 4487**

Oficiul de Cadastru și Publicitate Imobiliară DOLJ  
Biroul de Cadastru și Publicitate Imobiliară Craiova

**A. Partea I. Descrierea imobilului**

TEREN Extravilan

Adresa: Jud. Dolj, T 61, P 135

Nr. Crt	Nr cadastral Nr. topografic	Suprafața* (mp)	Observații / Referințe
A1		Din acte: 4.000 Masurata: 3.754	Sector cadastral:19 Teren neimprejmuit; PROCENT DIMINUARE 6.14%;

**B. Partea II. Proprietari și acte**

Inscrieri privitoare la dreptul de proprietate și alte drepturi reale		Referințe
<b>0 / 19/05/2022</b>		
Act Administrativ nr. TDP:1199-58820, din 16/01/1995 emis de COMISIA JUDETEANA DOLJ;		
B1	Intabulare, drept de PROPRIETATE, dobandit prin Reconstituire, cota actuala 1/1, cota initiala 1/1 1) ROTARU GHEORGHE, LIPSA CNP	A1

**C. Partea III. SARCINI .**

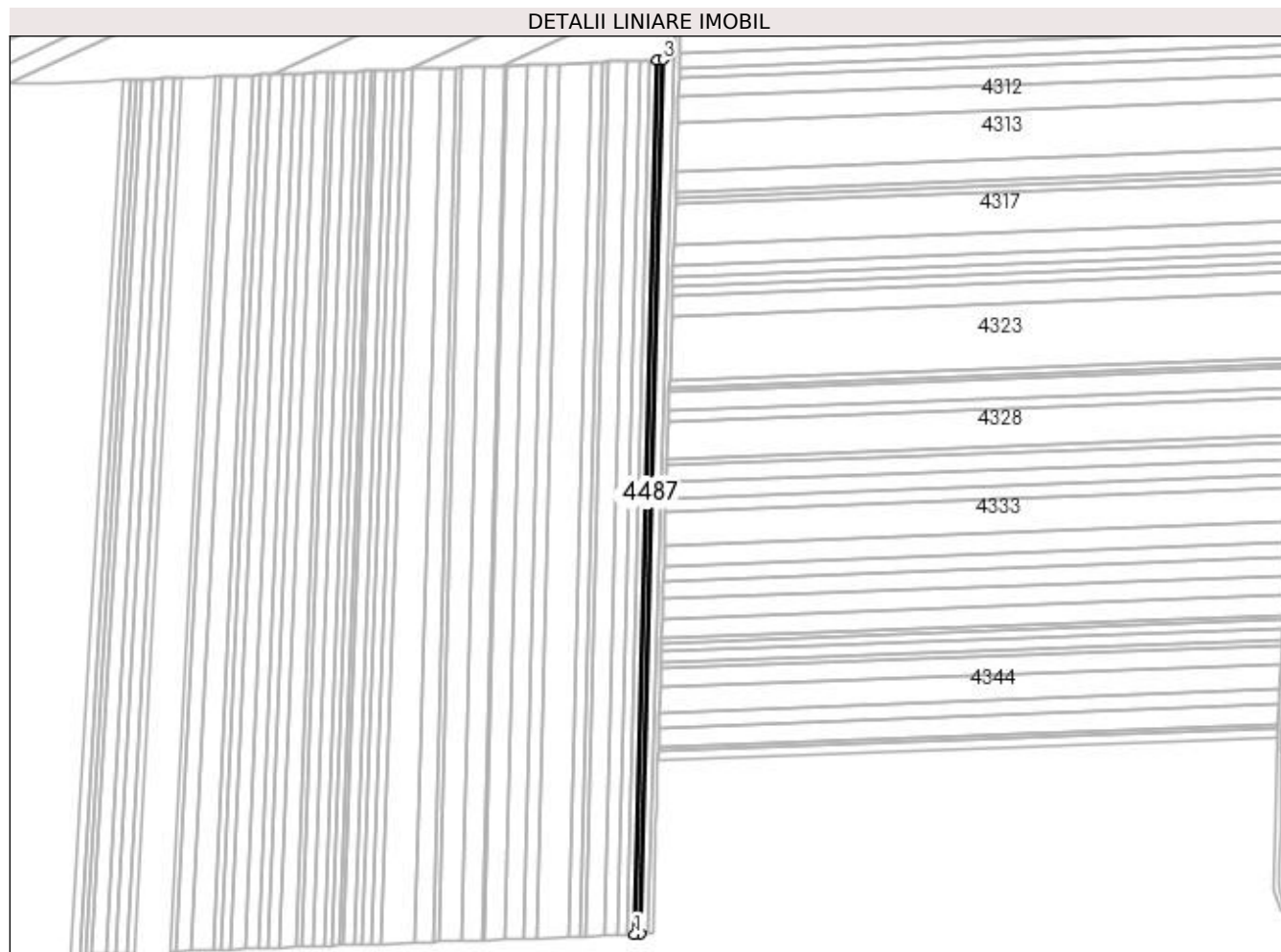
Inscrieri privind dezmembramintele dreptului de proprietate, drepturi reale de garanție și sarcini	Referințe
NU SUNT	

## Anexa Nr. 1 La Partea I

## Teren

Nr cadastral	Suprafața (mp)*	Observații / Referințe
	Din acte: 4.000 Masurata: 3.754	PROCENT DIMINUARE 6.14%;

\* Suprafața este determinată în planul de proiecție Stereo 70.



## Date referitoare la teren

Crt	Categorie folosință	Intra vilan	Suprafața (mp)	Tarla	Parcelă	Nr. topo	Observații / Referințe
1	arabil	NU	3.754	61	135	-	

## Lungime Segmente

1) Valorile lungimilor segmentelor sunt obținute din proiecție în plan.

Punct început	X / Y	Punct sfârșit	X / Y	Lungime segment (** (m)
1	353.359,799 283.346,484	2	353.364,902 283.346,675	5.107
2	353.364,902 283.346,675	3	353.383,835 284.082,953	736.521
3	353.383,835 284.082,953	4	353.378,732 284.082,761	5.107
4	353.378,732 284.082,761	1	353.359,799 283.346,484	736.52

**\*\* Lungimile segmentelor sunt determinate în planul de proiecție Stereo 70 și sunt rotunjite la 1 milimetru.**

**\*\*\* Distanța dintre puncte este formată din segmente cumulate ce sunt mai mici decât valoarea 1 milimetru.**



**DATE DESPRE IMOBILUL NR. 4488**

Oficiul de Cadastru și Publicitate Imobiliară DOLJ  
Biroul de Cadastru și Publicitate Imobiliară Craiova

**A. Partea I. Descrierea imobilului**

TEREN Extravilan

Adresa: Jud. Dolj, T 61, P 136

Nr. Crt	Nr cadastral Nr. topografic	Suprafața* (mp)	Observații / Referințe
A1		Din acte: 6.300 Masurata: 5.913	Sector cadastral:19 Teren neimprejmuit; PROCENT DIMINUARE 6.14%;

**B. Partea II. Proprietari și acte**

Inscrieri privitoare la dreptul de proprietate și alte drepturi reale		Referințe
<b>0 / 19/05/2022</b>		
Act Administrativ nr. TDP:1180-58820, din 12/01/1995 emis de COMISIA JUDETEANA DOLJ;		
B1	Intabulare, drept de PROPRIETATE, dobandit prin Reconstituire, cota actuala 1/1, cota initiala 1/1 1) ROTARU ELENA, LIPSA CNP	A1

**C. Partea III. SARCINI .**

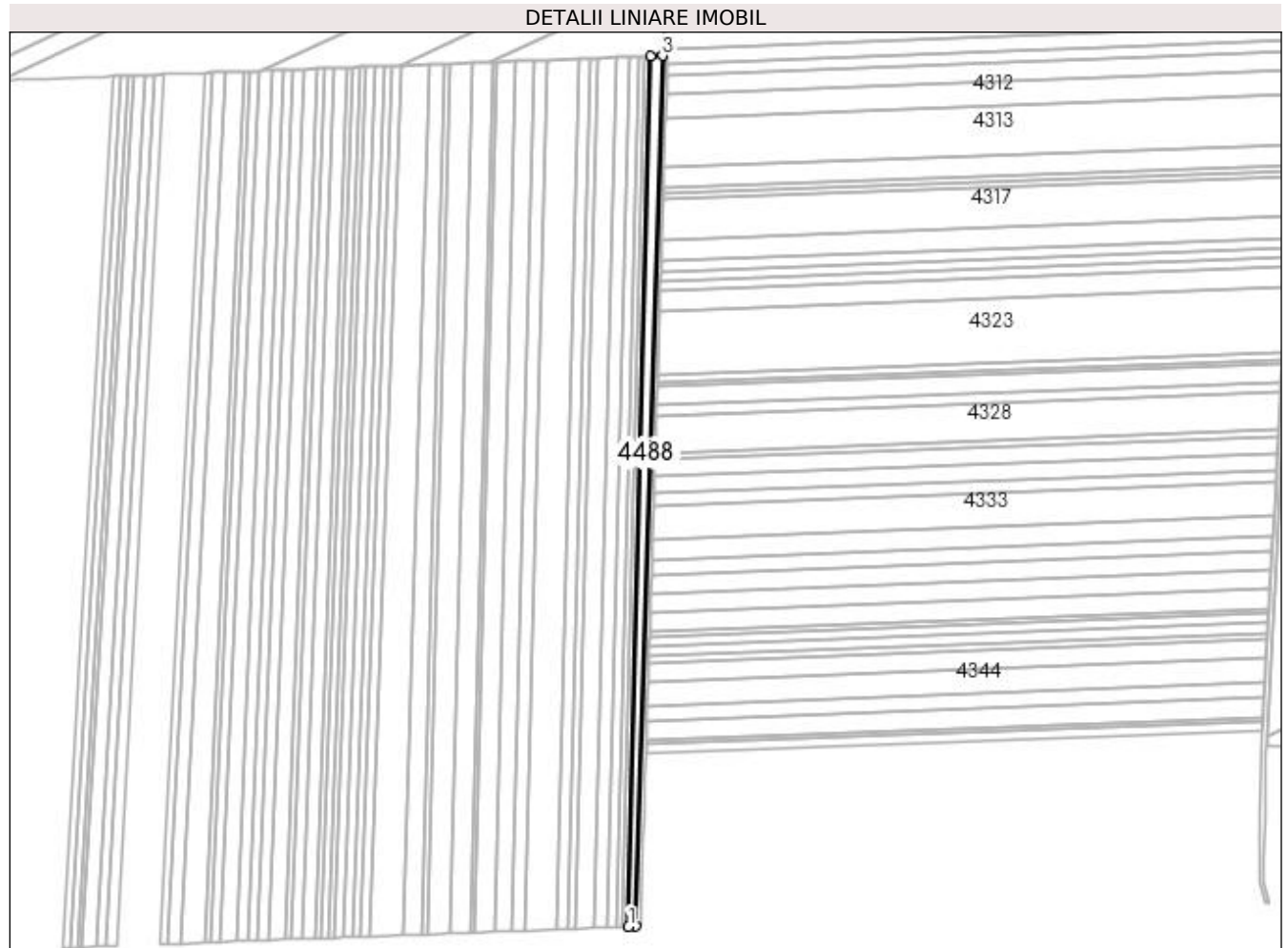
Inscrieri privind dezmembramintele dreptului de proprietate, drepturi reale de garanție și sarcini	Referințe
NU SUNT	

## Anexa Nr. 1 La Partea I

## Teren

Nr cadastral	Suprafața (mp)*	Observații / Referințe
	Din acte: 6.300 Masurata: 5.913	PROCENT DIMINUARE 6.14%;

\* Suprafața este determinată în planul de proiecție Stereo 70.



## Date referitoare la teren

Crt	Categorie folosință	Intra vilan	Suprafața (mp)	Tarla	Parcelă	Nr. topo	Observații / Referințe
1	arabil	NU	5.913	61	136	-	

## Lungime Segmente

1) Valorile lungimilor segmentelor sunt obținute din proiecție în plan.

Punct început	X / Y	Punct sfârșit	X / Y	Lungime segment (** (m)
1	353.364,902 283.346,675	2	353.371,079 283.346,907	6.181
2	353.371,079 283.346,907	3	353.393,735 284.083,324	736.765
3	353.393,735 284.083,324	4	353.383,835 284.082,953	9.907
4	353.383,835 284.082,953	1	353.364,902 283.346,675	736.521

**\*\* Lungimile segmentelor sunt determinate în planul de proiecție Stereo 70 și sunt rotunjite la 1 milimetru.**

**\*\*\* Distanța dintre puncte este formată din segmente cumulate ce sunt mai mici decât valoarea 1 milimetru.**





**DATE DESPRE IMOBILUL NR. 4489**

Oficiul de Cadastru și Publicitate Imobiliară DOLJ  
Biroul de Cadastru și Publicitate Imobiliară Craiova

**A. Partea I. Descrierea imobilului**

TEREN Extravilan

Adresa: Jud. Dolj, T 62, P 1

Nr. Crt	Nr cadastral Nr. topografic	Suprafața* (mp)	Observații / Referințe
A1	30659	Din acte: 20.000 Masurata: 18.186	Sector cadastral:19 Teren neimprejmut;

**B. Partea II. Proprietari și acte**

Inscrieri privitoare la dreptul de proprietate și alte drepturi reale		Referințe
<b>96257 / 09/11/2012</b>		
Hotarare Judecatoreasca nr. SC:2185, din 08/11/2011 emis de JUDECATORIA CALAFAT;		
B1	Intabulare, drept de PROPRIETATE, dobandit prin Hotarare Judecatoreasca, cota actuala 19/20, cota initiala 19/20 1) BICU LAURENTIU	A1
<b>30463 / 03/03/3016</b>		
Act Notarial nr. ACT DE PARTAJ VOLUNTAR:790, din 19/02/2016 emis de NP. Floricel MIHAI-MARIAN;		
B2	Intabulare, drept de PROPRIETATE, dobandit prin Iesire Din Indiviziune, cota actuala 1/20, cota initiala 1/20 1) BICU LAURENTIU	A1

**C. Partea III. SARCINI .**

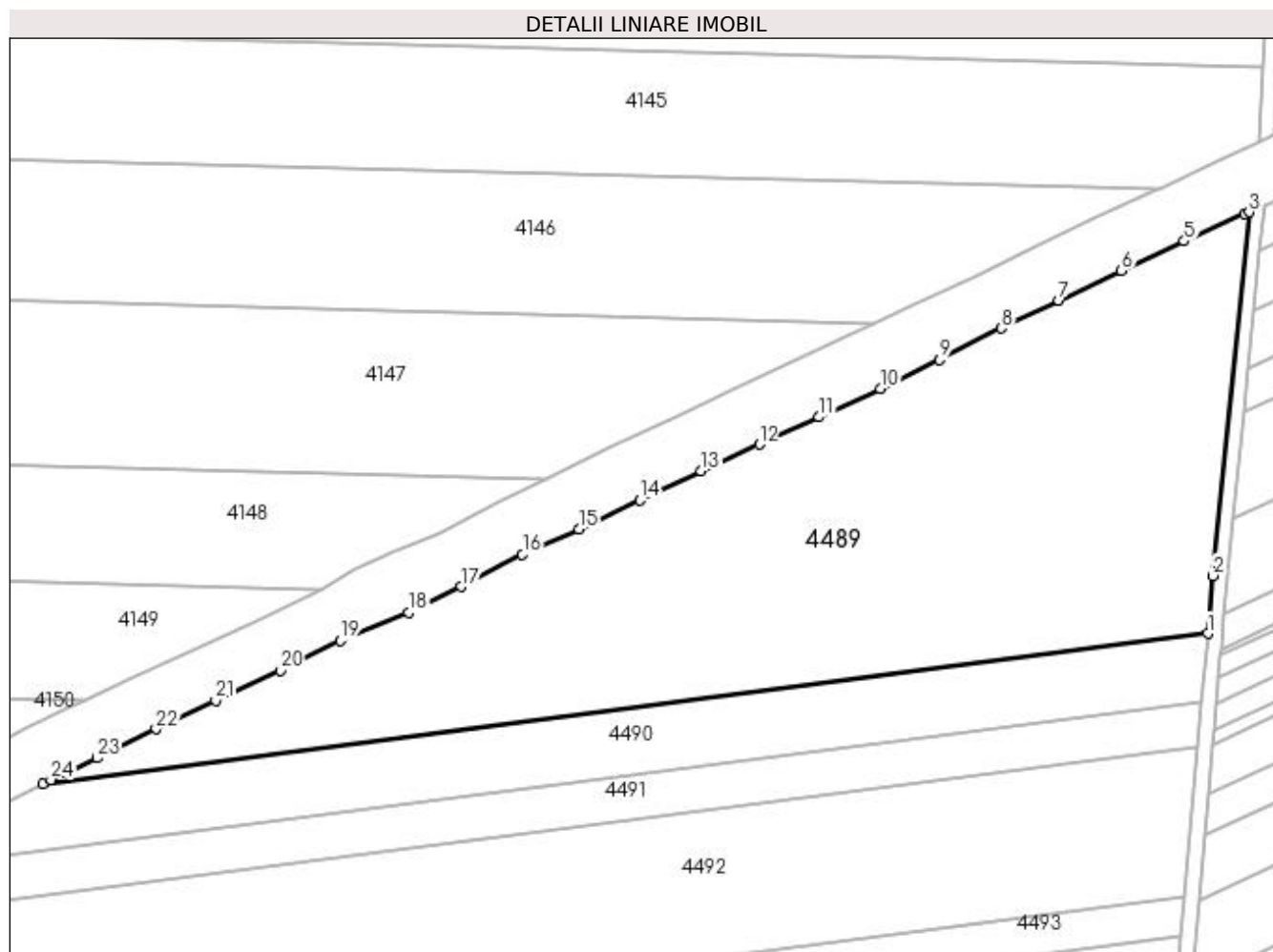
Inscrieri privind dezmembramintele dreptului de proprietate, drepturi reale de garanție și sarcini	Referințe
NU SUNT	

## Anexa Nr. 1 La Partea I

## Teren

Nr cadastral	Suprafața (mp)*	Observații / Referințe
30659	Din acte: 20.000 Masurata: 18.186	

\* Suprafața este determinată în planul de proiecție Stereo 70.



## Date referitoare la teren

Crt	Categorie folosință	Intra vilan	Suprafața (mp)	Tarla	Parcelă	Nr. topo	Observații / Referințe
1	arabil	NU	18.186	62	1	-	

## Lungime Segmente

1) Valorile lungimilor segmentelor sunt obținute din proiecție în plan.

Punct început	X / Y	Punct sfârșit	X / Y	Lungime segment (** (m)
1	352.770,477 284.572,094	2	352.771,873 284.587,918	15.885
3	352.781,785 284.687,45	4	352.780,5 284.686,9	1.398
5	352.764,01 284.679,47	6	352.746,88 284.671,45	18.914
7	352.729,71 284.663,28	8	352.713,97 284.655,65	17.492

Punct început	X / Y	Punct sfârșit	X / Y	Lungime segment (** (m)
2	352.771,873 284.587,918	3	352.781,785 284.687,45	100.024
4	352.780,5 284.686,9	5	352.764,01 284.679,47	18.087
6	352.746,88 284.671,45	7	352.729,71 284.663,28	19.015
8	352.713,97 284.655,65	9	352.697,03 284.647,0	19.021

Punct început	X / Y	Punct sfârșit	X / Y	Lungime segment (** (m))
9	352.697,03 284.647,0	10	352.680,82 284.639,17	18.002
11	352.664,09 284.631,3	12	352.647,8 284.623,84	17.917
13	352.631,86 284.616,54	14	352.615,11 284.608,59	18.541
15	352.598,33 284.600,74	16	352.582,89 284.593,79	16.932
17	352.566,14 284.584,9	18	352.551,71 284.577,83	16.069
19	352.533,04 284.570,18	20	352.516,61 284.562,03	18.34
21	352.498,95 284.553,73	22	352.482,67 284.545,97	18.035
23	352.466,49 284.538,07	24	352.453,92 284.532,1	13.916
25	352.451,741 284.531,017	1	352.770,477 284.572,094	321.372

Punct început	X / Y	Punct sfârșit	X / Y	Lungime segment (** (m))
10	352.680,82 284.639,17	11	352.664,09 284.631,3	18.489
12	352.647,8 284.623,84	13	352.631,86 284.616,54	17.532
14	352.615,11 284.608,59	15	352.598,33 284.600,74	18.525
16	352.582,89 284.593,79	17	352.566,14 284.584,9	18.963
18	352.551,71 284.577,83	19	352.533,04 284.570,18	20.177
20	352.516,61 284.562,03	21	352.498,95 284.553,73	19.513
22	352.482,67 284.545,97	23	352.466,49 284.538,07	18.006
24	352.453,92 284.532,1	25	352.451,741 284.531,017	2.433

\*\* Lungimile segmentelor sunt determinate în planul de proiecție Stereo 70 și sunt rotunjite la 1 milimetru.

\*\*\* Distanța dintre puncte este formată din segmente cumulate ce sunt mai mici decât valoarea 1 milimetru.



**DATE DESPRE IMOBILUL NR. 4490**

Oficiul de Cadastru și Publicitate Imobiliară DOLJ  
Biroul de Cadastru și Publicitate Imobiliară Craiova

**A. Partea I. Descrierea imobilului**

TEREN Extravilan

Adresa: Jud. Dolj, T 62, P 2

Nr. Crt	Nr cadastral Nr. topografic	Suprafața* (mp)	Observații / Referințe
A1	30702	Din acte: 6.900 Masurata: 6.274	Sector cadastral:19 Teren neimprejmuit;

**B. Partea II. Proprietari și acte**

Inscrieri privitoare la dreptul de proprietate și alte drepturi reale		Referințe
<b>6051 / 24/01/2013</b>		
Hotarare Judecatoreasca nr. SC:1982, din 27/10/2011 emis de JUDECATORIA CALAFAT (DOSAR 3060/201/2011;);		
B1	Intabulare, drept de PROPRIETATE, dobandit prin Hotarare Judecatoreasca, cota actuala 19/20, cota initiala 19/20 1) <b>BICU LAURENTIU</b>	A1
<b>29629 / 02/03/2016</b>		
Act Notarial nr. ACT DE PARTAJ VOLUNTAR:790, din 19/02/2016 emis de NP Floricel MIHAI-MARIAN;		
B2	Intabulare, drept de PROPRIETATE, dobandit prin Iesire Din Indiviziune, cota actuala 1/20, cota initiala 1/20 1) <b>BICU LAURENTIU</b>	A1

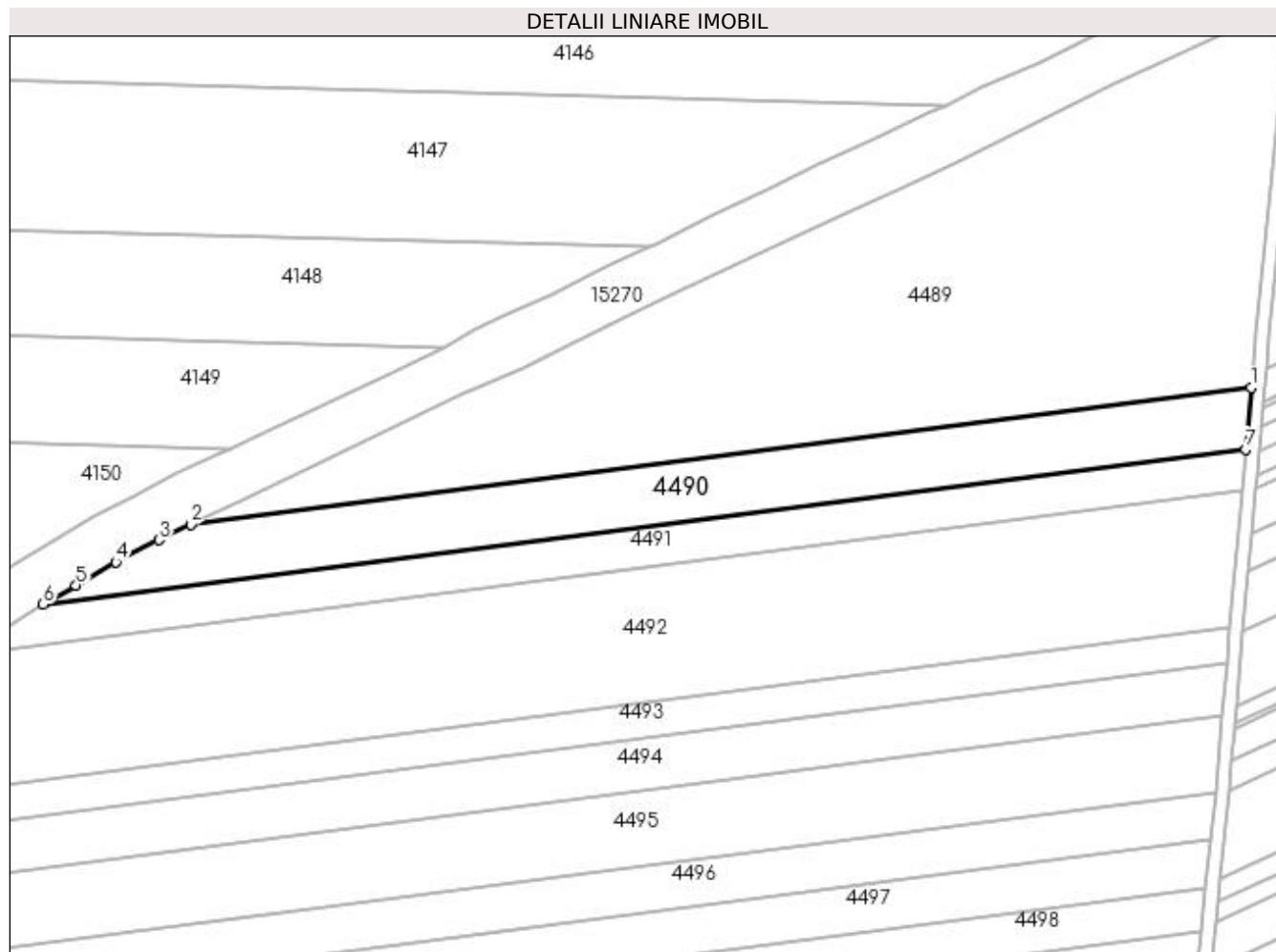
**C. Partea III. SARCINI .**

Inscrieri privind dezmembramintele dreptului de proprietate, drepturi reale de garanție și sarcini	Referințe
NU SUNT	

**Anexa Nr. 1 La Partea I****Teren**

Nr cadastral	Suprafața (mp)*	Observații / Referințe
30702	Din acte: 6.900 Masurata: 6.274	

\* Suprafața este determinată în planul de proiecție Stereo 70.

**Date referitoare la teren**

Crt	Categorie folosință	Intravilan	Suprafața (mp)	Tarla	Parcelă	Nr. topo	Observații / Referințe
1	arabil	NU	6.274	62	2	-	

**Lungime Segmente**

1) Valorile lungimilor segmentelor sunt obținute din proiecție în plan.

Punct început	X / Y	Punct sfârșit	X / Y	Lungime segment (** (m)
1	352.770,477 284.572,094	2	352.451,741 284.531,017	321.372
2	352.451,741 284.531,017	3	352.442,23 284.526,29	10.621
3	352.442,23 284.526,29	4	352.429,23 284.519,69	14.579
4	352.429,23 284.519,69	5	352.417,3 284.512,69	13.832
5	352.417,3 284.512,69	6	352.407,422 284.506,918	11.441

Punct început	X / Y	Punct sfârșit	X / Y	Lungime segment (** (m)
6	352.407,422 284.506,918	7	352.768,836 284.553,495	364.403
7	352.768,836 284.553,495	1	352.770,477 284.572,094	18.671

\*\* Lungimile segmentelor sunt determinate în planul de proiecție Stereo 70 și sunt rotunjite la 1 milimetru.

\*\*\* Distanța dintre puncte este formată din segmente cumulate ce sunt mai mici decât valoarea 1 milimetru.





**DATE DESPRE IMOBILUL NR. 4491**

Oficiul de Cadastru și Publicitate Imobiliară DOLJ  
Biroul de Cadastru și Publicitate Imobiliară Craiova

**A. Partea I. Descrierea imobilului**

TEREN Extravilan

Adresa: Jud. Dolj, T 62, P 3

Nr. Crt	Nr cadastral Nr. topografic	Suprafața* (mp)	Observații / Referințe
A1	30432	Din acte: 5.000 Masurata: 4.546	Sector cadastral:19 Teren neimprejmuit;

**B. Partea II. Proprietari și acte**

Inscrieri privitoare la dreptul de proprietate și alte drepturi reale		Referințe
<b>103625 / 04/12/2012</b>		
Act Notarial nr. CVC:645, din 05/07/2011 emis de NP. GIURCAN GABRIELA (act aditional aut. nr. 1173/28-11-2012 emis de NP. GIURCAN GABRIELA);		
B1	Intabulare, drept de PROPRIETATE, dobandit prin Conventie, cota actuala 1/1, cota initiala 1/1	A1
	1) <b>BICU LAURENTIU INTREPRINDERE INDIVIDUALA</b> , CIF:99999999999999, LIPSA CUI	

**C. Partea III. SARCINI .**

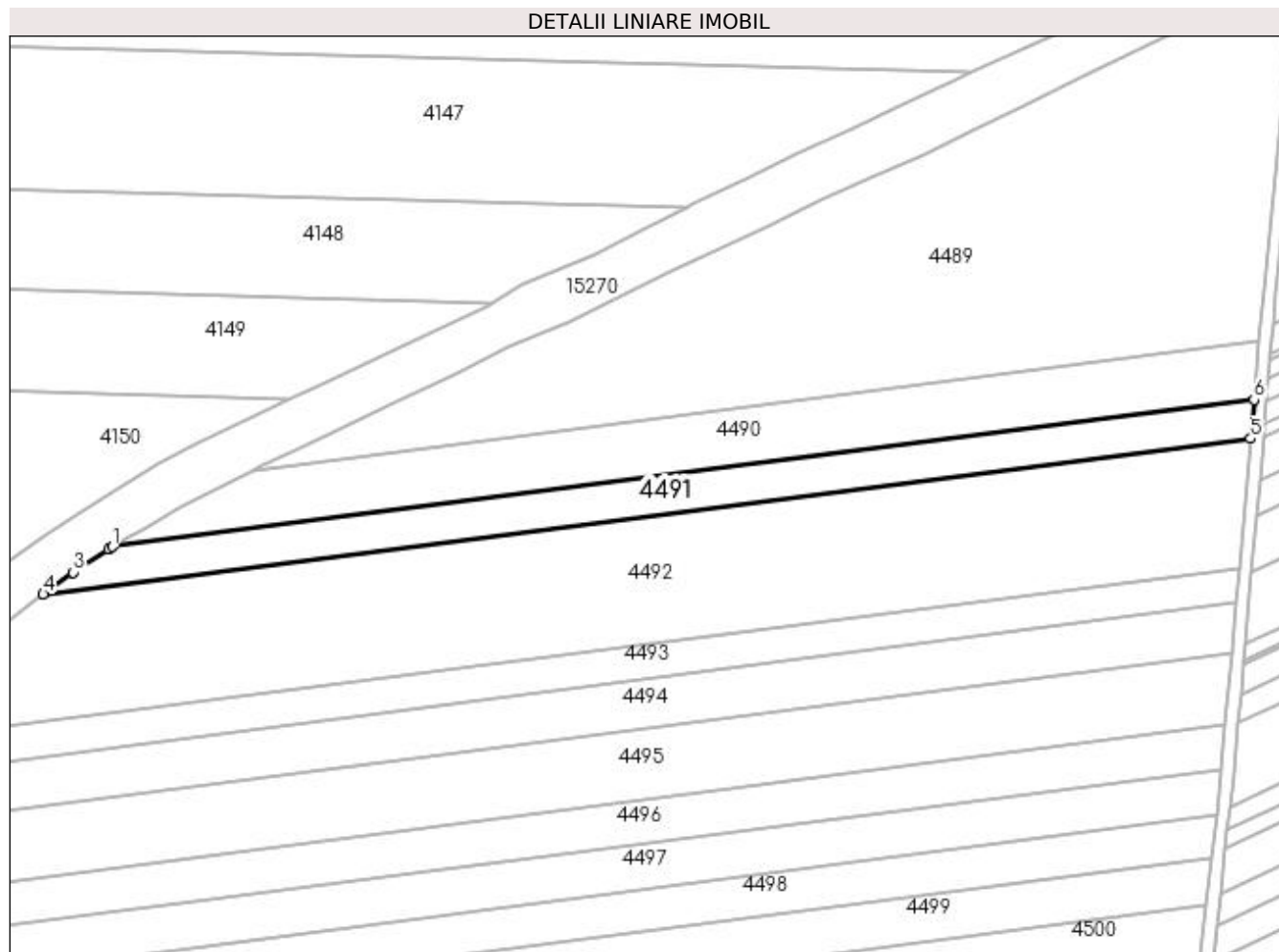
Inscrieri privind dezmembramintele dreptului de proprietate, drepturi reale de garanție și sarcini	Referințe
NU SUNT	

## Anexa Nr. 1 La Partea I

## Teren

Nr cadastral	Suprafața (mp)*	Observații / Referințe
30432	Din acte: 5.000 Masurata: 4.546	

\* Suprafața este determinată în planul de proiecție Stereo 70.



## Date referitoare la teren

Crt	Categorie folosință	Intravilan	Suprafața (mp)	Tarla	Parcelă	Nr. topo	Observații / Referințe
1	arabil	NU	4.546	62	3	-	

## Lungime Segmente

1) Valorile lungimilor segmentelor sunt obținute din proiecție în plan.

Punct început	X / Y	Punct sfârșit	X / Y	Lungime segment (** (m)
1	352.407,422 284.506,918	2	352.406,16 284.506,18	1.462
2	352.406,16 284.506,18	3	352.394,97 284.498,83	13.388
3	352.394,97 284.498,83	4	352.385,474 284.491,878	11.769
4	352.385,474 284.491,878	5	352.767,746 284.541,144	385.434
5	352.767,746 284.541,144	6	352.768,836 284.553,495	12.399

Punct început	X / Y	Punct sfârșit	X / Y	Lungime segment (** (m)
6	352.768,836 284.553,495	1	352.407,422 284.506,918	364.403

\*\* Lungimile segmentelor sunt determinate în planul de proiecție Stereo 70 și sunt rotunjite la 1 milimetru.

\*\*\* Distanța dintre puncte este formată din segmente cumulate ce sunt mai mici decât valoarea 1 milimetru.



**DATE DESPRE IMOBILUL NR. 4492**

Oficiul de Cadastru și Publicitate Imobiliară DOLJ  
Biroul de Cadastru și Publicitate Imobiliară Craiova

**A. Partea I. Descrierea imobilului**

TEREN Extravilan

Adresa: Jud. Dolj, T 62, P 4

Nr. Crt	Nr cadastral Nr. topografic	Suprafața* (mp)	Observații / Referințe
A1	30556	Din acte: 18.300 Masurata: 16.639	Sector cadastral:19 Teren neimprejmut;

**B. Partea II. Proprietari și acte**

Inscrieri privitoare la dreptul de proprietate și alte drepturi reale		Referințe
<b>124028 / 09/10/2015</b>		
Act Notarial nr. CVC:990, din 25/09/2015 emis de NP RIBA IVANCA;		
B1	Intabulare, drept de PROPRIETATE, dobandit prin Conventie, cota actuala 1/1, cota initiala 1/1 1) <b>SOCIETATEA MOTAVEN SRL</b> , CIF:34264040	A1

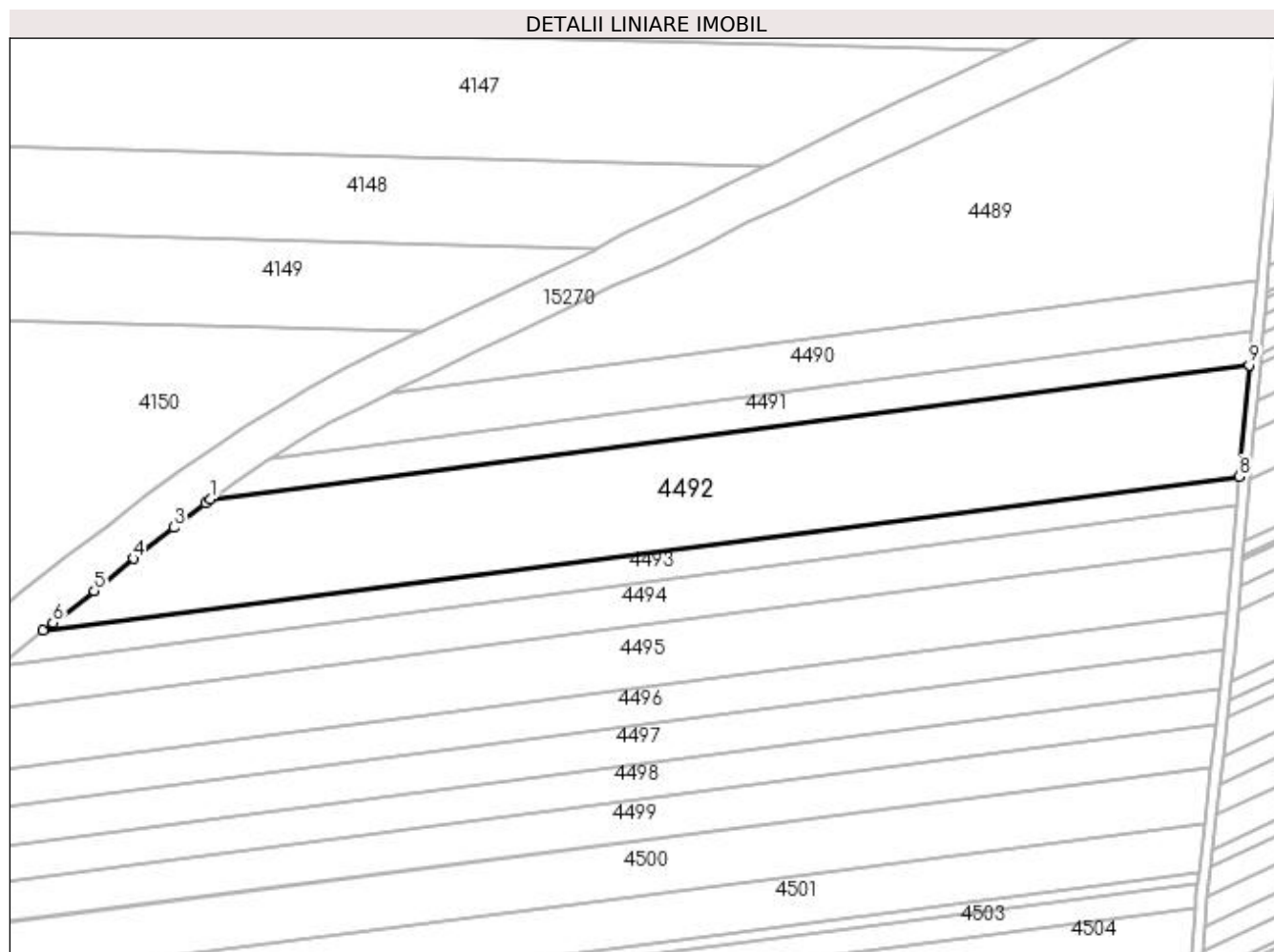
**C. Partea III. SARCINI .**

Inscrieri privind dezmembramintele dreptului de proprietate, drepturi reale de garanție și sarcini	Referințe
NU SUNT	

**Anexa Nr. 1 La Partea I****Teren**

Nr cadastral	Suprafața (mp)*	Observații / Referințe
30556	Din acte: 18.300 Masurata: 16.639	

\* Suprafața este determinată în planul de proiecție Stereo 70.

**Date referitoare la teren**

Crt	Categorie folosință	Intra vilan	Suprafața (mp)	Tarla	Parcelă	Nr. topo	Observații / Referințe
1	arabil	NU	16.639	62	4	-	

**Lungime Segmente**

1) Valorile lungimilor segmentelor sunt obținute din proiecție în plan.

Punct început	X / Y	Punct sfârșit	X / Y	Lungime segment (** (m)
1	352.385,474 284.491,878	2	352.383,51 284.490,44	2.434
2	352.383,51 284.490,44	3	352.371,87 284.481,42	14.726
3	352.371,87 284.481,42	4	352.357,0 284.469,94	18.786
4	352.357,0 284.469,94	5	352.342,57 284.458,11	18.659

Punct început	X / Y	Punct sfârșit	X / Y	Lungime segment (** (m)
5	352.342,57 284.458,11	6	352.327,41 284.446,39	19.162
6	352.327,41 284.446,39	7	352.323,779 284.443,493	4.645
7	352.323,779 284.443,493	8	352.764,138 284.500,245	444.001
8	352.764,138 284.500,245	9	352.767,746 284.541,144	41.058
9	352.767,746 284.541,144	1	352.385,474 284.491,878	385.434

\*\* Lungimile segmentelor sunt determinate în planul de proiecție Stereo 70 și sunt rotunjite la 1 milimetru.

\*\*\* Distanța dintre puncte este formată din segmente cumulate ce sunt mai mici decât valoarea 1 milimetru.





**DATE DESPRE IMOBILUL NR. 4493**

Oficiul de Cadastru și Publicitate Imobiliară DOLJ  
Biroul de Cadastru și Publicitate Imobiliară Craiova

**A. Partea I. Descrierea imobilului**

TEREN Extravilan

Adresa: Jud. Dolj, T 62, P 5

Nr. Crt	Nr cadastral Nr. topografic	Suprafața* (mp)	Observații / Referințe
A1		Din acte: 5.000 Masurata: 4.871	Sector cadastral:19 Teren neimprejmuit; PROCENT DIMINUARE 2.59%;

**B. Partea II. Proprietari și acte**

Inscrieri privitoare la dreptul de proprietate și alte drepturi reale		Referințe
<b>0 / 19/05/2022</b>		
Act Notarial nr. ACT DE PARTAJ VOLUNTAR:3191, din 16/10/2013 emis de NP BUDIANA IONUT-RAZVAN;		
B1	Intabulare, drept de PROPRIETATE, dobandit prin lesire Din Indiviziune, cota actuala 1/1, cota initiala 1/1 1) <b>BARBULESCU MARIA</b>	A1

**C. Partea III. SARCINI**

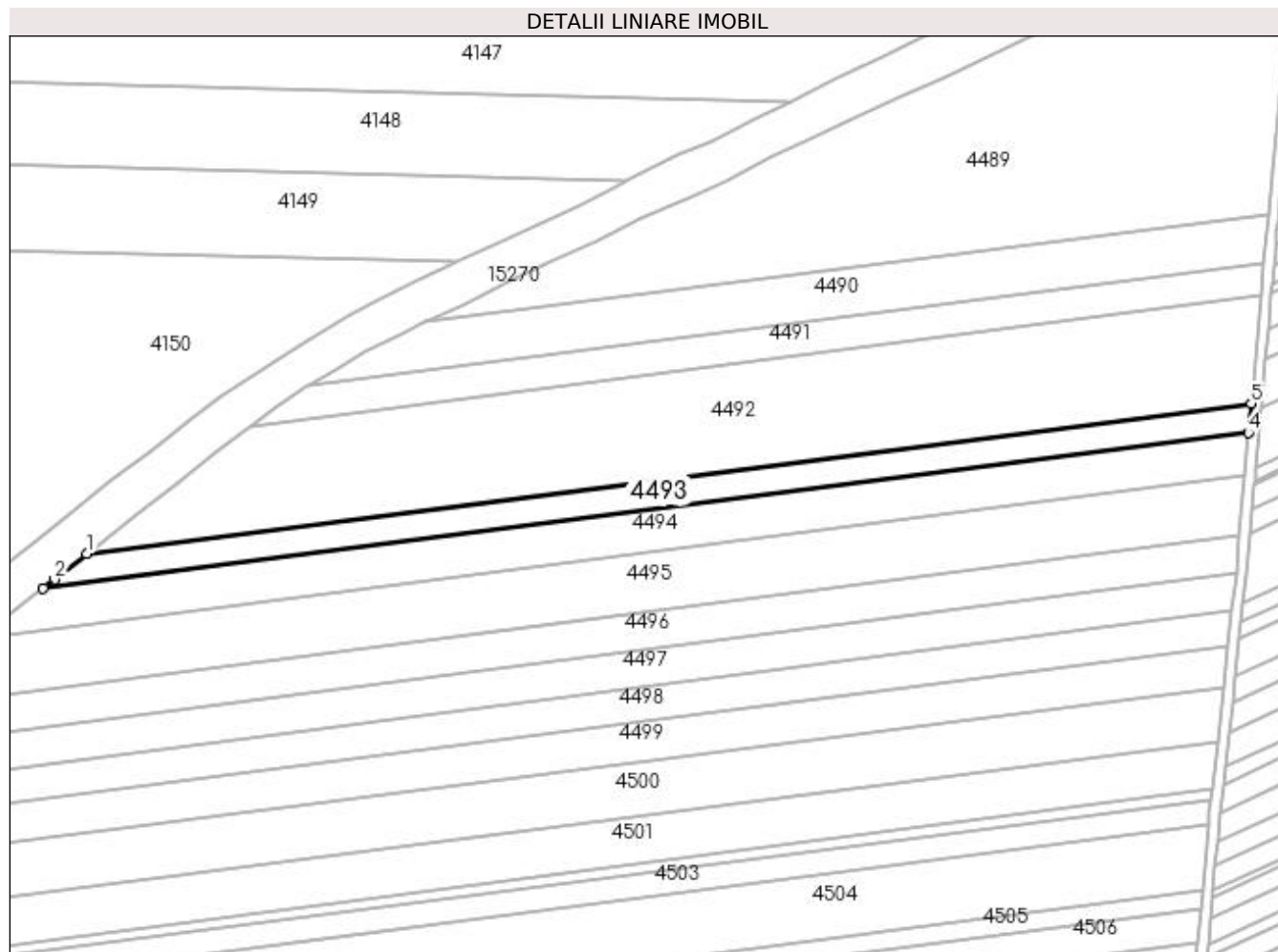
Inscrieri privind dezmembramintele dreptului de proprietate, drepturi reale de garanție și sarcini		Referințe
<b>0 / 19/05/2022</b>		
Act Notarial nr. ACT DE PARTAJ VOLUNTAR:3191, din 16/10/2013 emis de NP BUDIANA IONUT-RAZVAN;		
C1	Intabulare, drept de IPOTECA LEGALA, Valoare:12400 LEISULTA, dobandit prin lesire Din Indiviziune, cota actuala 1/1, cota initiala 1/1 1) <b>COCA VALENTIN</b>	A1

## Anexa Nr. 1 La Partea I

## Teren

Nr cadastral	Suprafața (mp)*	Observații / Referințe
	Din acte: 5.000 Masurata: 4.871	PROCENT DIMINUARE 2.59%;

\* Suprafața este determinată în planul de proiecție Stereo 70.



## Date referitoare la teren

Crt	Categorie folosință	Intravilan	Suprafața (mp)	Tarla	Parcelă	Nr. topo	Observații / Referințe
1	arabil	NU	4.871	62	5	-	

## Lungime Segmente

1) Valorile lungimilor segmentelor sunt obținute din proiecție în plan.

Punct început	X / Y	Punct sfârșit	X / Y	Lungime segment (** (m)
1	352.323,779 284.443,493	2	352.311,63 284.433,8	15.542
2	352.311,63 284.433,8	3	352.307,235 284.430,489	5.503
3	352.307,235 284.430,489	4	352.763,168 284.489,248	459.704
4	352.763,168 284.489,248	5	352.764,138 284.500,245	11.04
5	352.764,138 284.500,245	1	352.323,779 284.443,493	444.001

**\*\* Lungimile segmentelor sunt determinate în planul de proiecție Stereo 70 și sunt rotunjite la 1 milimetru.**

**\*\*\* Distanța dintre puncte este formată din segmente cumulate ce sunt mai mici decât valoarea 1 milimetru.**



**DATE DESPRE IMOBILUL NR. 4494**

Oficiul de Cadastru și Publicitate Imobiliară DOLJ  
Biroul de Cadastru și Publicitate Imobiliară Craiova

**A. Partea I. Descrierea imobilului**

TEREN Extravilan

Adresa: Jud. Dolj, T 62, P 6

Nr. Crt	Nr cadastral Nr. topografic	Suprafața* (mp)	Observații / Referințe
A1	30803	Din acte: 8.000 Masurata: 7.274	Sector cadastral:19 Teren neimprejmuit;

**B. Partea II. Proprietari și acte**

Inscrieri privitoare la dreptul de proprietate și alte drepturi reale		Referințe
<b>3980 / 15/01/2014</b>		
Act Notarial nr. CVC:96, din 15/01/2014 emis de NP STOENESCU FLOREA;		
B1	Intabulare, drept de PROPRIETATE, dobandit prin Conventie, cota actuala 19/20, cota initiala 19/20 1) BICU LAURENTIU	A1
<b>31003 / 03/03/2016</b>		
Act Notarial nr. ACT DE PARTAJ VOLUNTAR:790, din 19/02/2016 emis de NP Floricel MIHAI-MARIAN;		
B2	Intabulare, drept de PROPRIETATE, dobandit prin Iesire Din Indiviziune, cota actuala 1/20, cota initiala 1/20 1) BICU LAURENTIU	A1

**C. Partea III. SARCINI .**

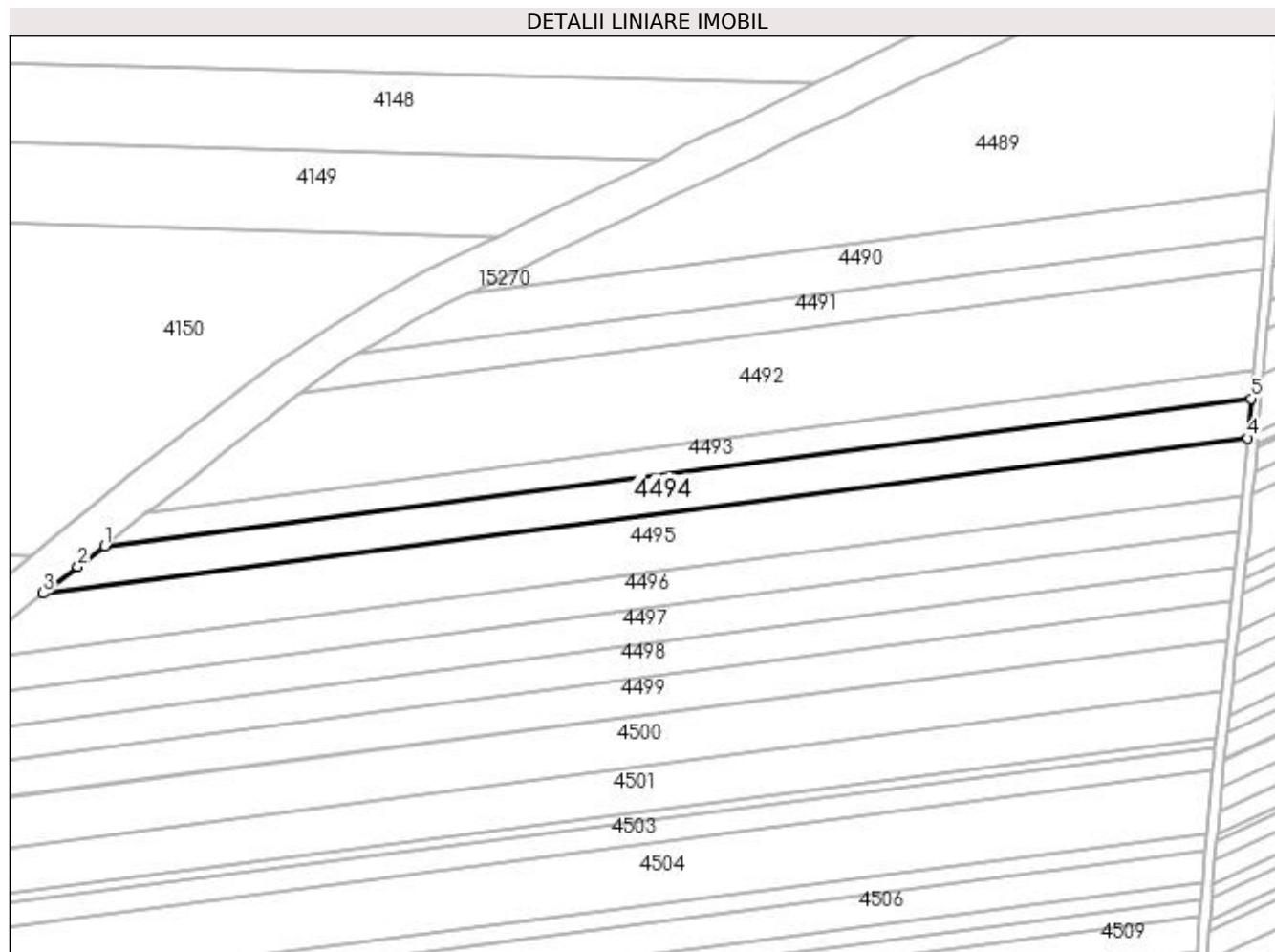
Inscrieri privind dezmembramintele dreptului de proprietate, drepturi reale de garanție și sarcini	Referințe
NU SUNT	

## Anexa Nr. 1 La Partea I

## Teren

Nr cadastral	Suprafața (mp)*	Observații / Referințe
30803	Din acte: 8.000 Masurata: 7.274	

\* Suprafața este determinată în planul de proiecție Stereo 70.



## Date referitoare la teren

Crt	Categorie folosință	Intra vilan	Suprafața (mp)	Tarla	Parcelă	Nr. topo	Observații / Referințe
1	arabil	NU	7.274	62	6	-	

## Lungime Segmente

1) Valorile lungimilor segmentelor sunt obținute din proiecție în plan.

Punct început	X / Y	Punct sfârșit	X / Y	Lungime segment (** (m)
1	352.307,235 284.430,489	2	352.296,47 284.422,38	13.477
2	352.296,47 284.422,38	3	352.282,701 284.411,771	17.382
3	352.282,701 284.411,771	4	352.761,78 284.473,513	483.041
4	352.761,78 284.473,513	5	352.763,168 284.489,248	15.796
5	352.763,168 284.489,248	1	352.307,235 284.430,489	459.704

**\*\* Lungimile segmentelor sunt determinate în planul de proiecție Stereo 70 și sunt rotunjite la 1 milimetru.**

**\*\*\* Distanța dintre puncte este formată din segmente cumulate ce sunt mai mici decât valoarea 1 milimetru.**





**DATE DESPRE IMOBILUL NR. 4495**

Oficiul de Cadastru și Publicitate Imobiliară DOLJ  
Biroul de Cadastru și Publicitate Imobiliară Craiova

**A. Partea I. Descrierea imobilului**

TEREN Extravilan

Adresa: Jud. Dolj, T 62, P 7

Nr. Crt	Nr cadastral Nr. topografic	Suprafața* (mp)	Observații / Referințe
A1		Din acte: 11.600 Masurata: 11.300	Sector cadastral:19 Teren neimprejmuit; PROCENT DIMINUARE 2.59%;

**B. Partea II. Proprietari și acte**

Inscrieri privitoare la dreptul de proprietate și alte drepturi reale		Referințe
<b>0 / 19/05/2022</b>		
Act Administrativ nr. TDP:18944, din 03/04/2015 emis de COMISIA JUDETEANA DOLJ;		
B1	Intabulare, drept de PROPRIETATE, dobandit prin Reconstituire, cota actuala 1/1, cota initiala 1/1 1) VRABIE FRUSINA	A1

**C. Partea III. SARCINI .**

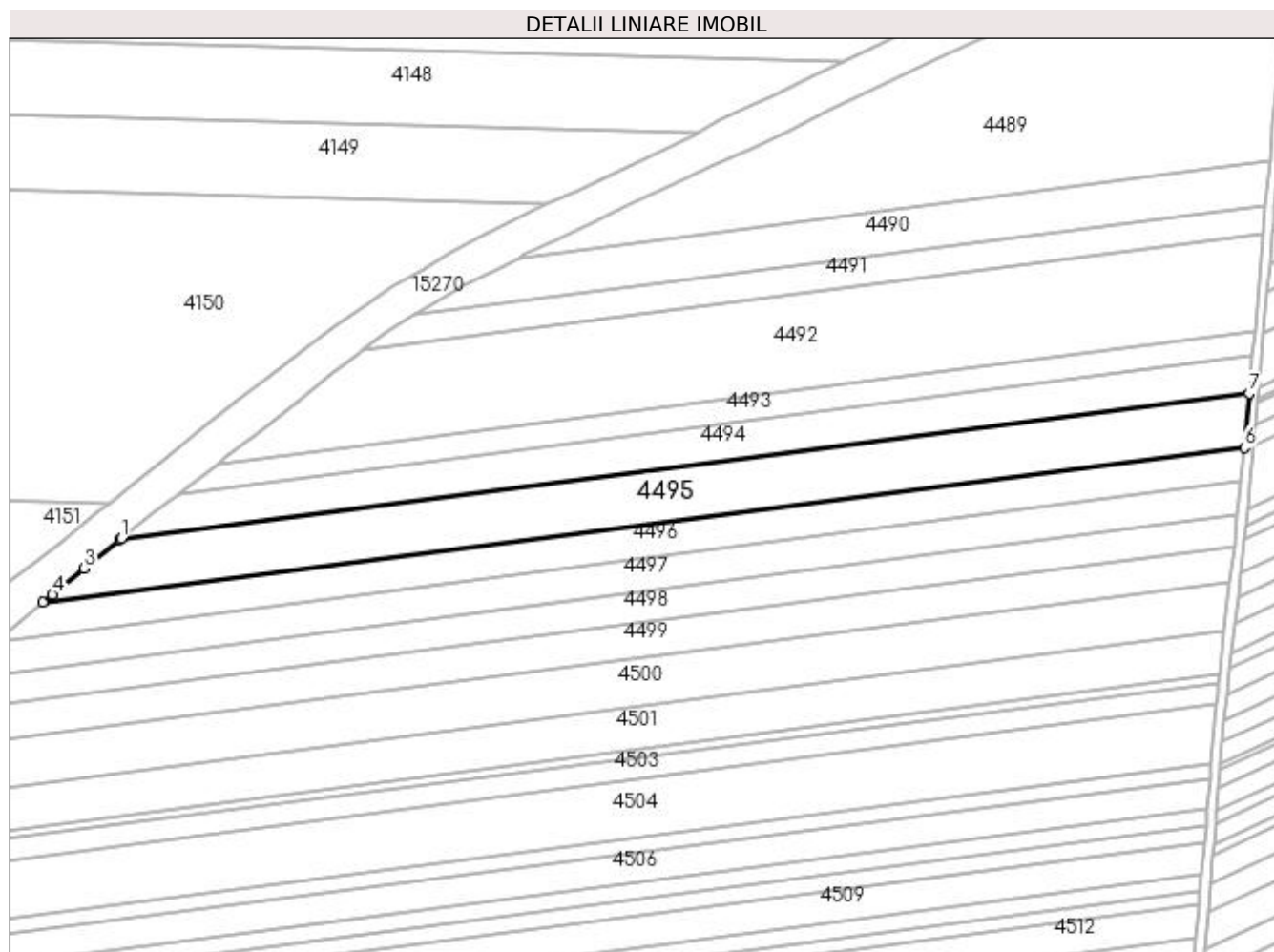
Inscrieri privind dezmembramintele dreptului de proprietate, drepturi reale de garanție și sarcini	Referințe
NU SUNT	

## Anexa Nr. 1 La Partea I

## Teren

Nr cadastral	Suprafața (mp)*	Observații / Referințe
	Din acte: 11.600 Masurata: 11.300	PROCENT DIMINUARE 2.59%;

\* Suprafața este determinată în planul de proiecție Stereo 70.



## Date referitoare la teren

Crt	Categorie folosință	Intra vilan	Suprafața (mp)	Tarla	Parcelă	Nr. topo	Observații / Referințe
1	arabil	NU	11.300	62	7	-	

## Lungime Segmente

1) Valorile lungimilor segmentelor sunt obținute din proiecție în plan.

Punct început	X / Y	Punct sfârșit	X / Y	Lungime segment (** (m)
1	352.282,701 284.411,771	2	352.282,22 284.411,4	0.607
2	352.282,22 284.411,4	3	352.267,02 284.399,09	19.56
3	352.267,02 284.399,09	4	352.253,6 284.387,94	17.448
4	352.253,6 284.387,94	5	352.249,567 284.384,659	5.199

Punct început	X / Y	Punct sfârșit	X / Y	Lungime segment (** (m)
5	352.249,567 284.384,659	6	352.759,741 284.450,409	514.393
6	352.759,741 284.450,409	7	352.761,78 284.473,513	23.194
7	352.761,78 284.473,513	1	352.282,701 284.411,771	483.041

\*\* Lungimile segmentelor sunt determinate în planul de proiecție Stereo 70 și sunt rotunjite la 1 milimetru.

\*\*\* Distanța dintre puncte este formată din segmente cumulate ce sunt mai mici decât valoarea 1 milimetru.



**DATE DESPRE IMOBILUL NR. 4496**

Oficiul de Cadastru și Publicitate Imobiliară DOLJ  
Biroul de Cadastru și Publicitate Imobiliară Craiova

**A. Partea I. Descrierea imobilului**

TEREN Extravilan

Nr. CF vechi:222

Nr. cadastral vechi:405

Adresa: Jud. Dolj, T 62, P 8

Nr. Crt	Nr cadastral Nr. topografic	Suprafața* (mp)	Observații / Referințe
A1	30184	Din acte: 7.700 Masurata: 7.180	Sector cadastral:19 Teren neimprejmit;

**B. Partea II. Proprietari și acte**

Inscrieri privitoare la dreptul de proprietate și alte drepturi reale		Referințe
<b>48099 / 08/07/2011</b>		
Act Notarial nr. CVC:644, din 05/07/2011 emis de BNP GIURCAN GABRIELA;		
B1	Intabulare, drept de PROPRIETATE, dobandit prin Conventie, cota actuala 1/1, cota initiala 1/1 1) <b>BICU LAURENTIU INTREPRINDERE INDIVIDUALA</b> , CIF:99999999999999, LIPSA CUI	A1
<b>16152 / 01/03/2012</b>		
Act Notarial nr. CONTRACT DE IPOTECA:565, din 29/02/2012 emis de BNP MARINESCU MARIA DANIELA;		
B2	Se noteaza interdictia de instrainare si grevare, in favoarea lui: 1) <b>BANCA COMERCIALA FERROVIARA S.A.- SUCURSALA CRAIOVA</b> , CIF:99999999999999, LIPSA CUI	A1

**C. Partea III. SARCINI**

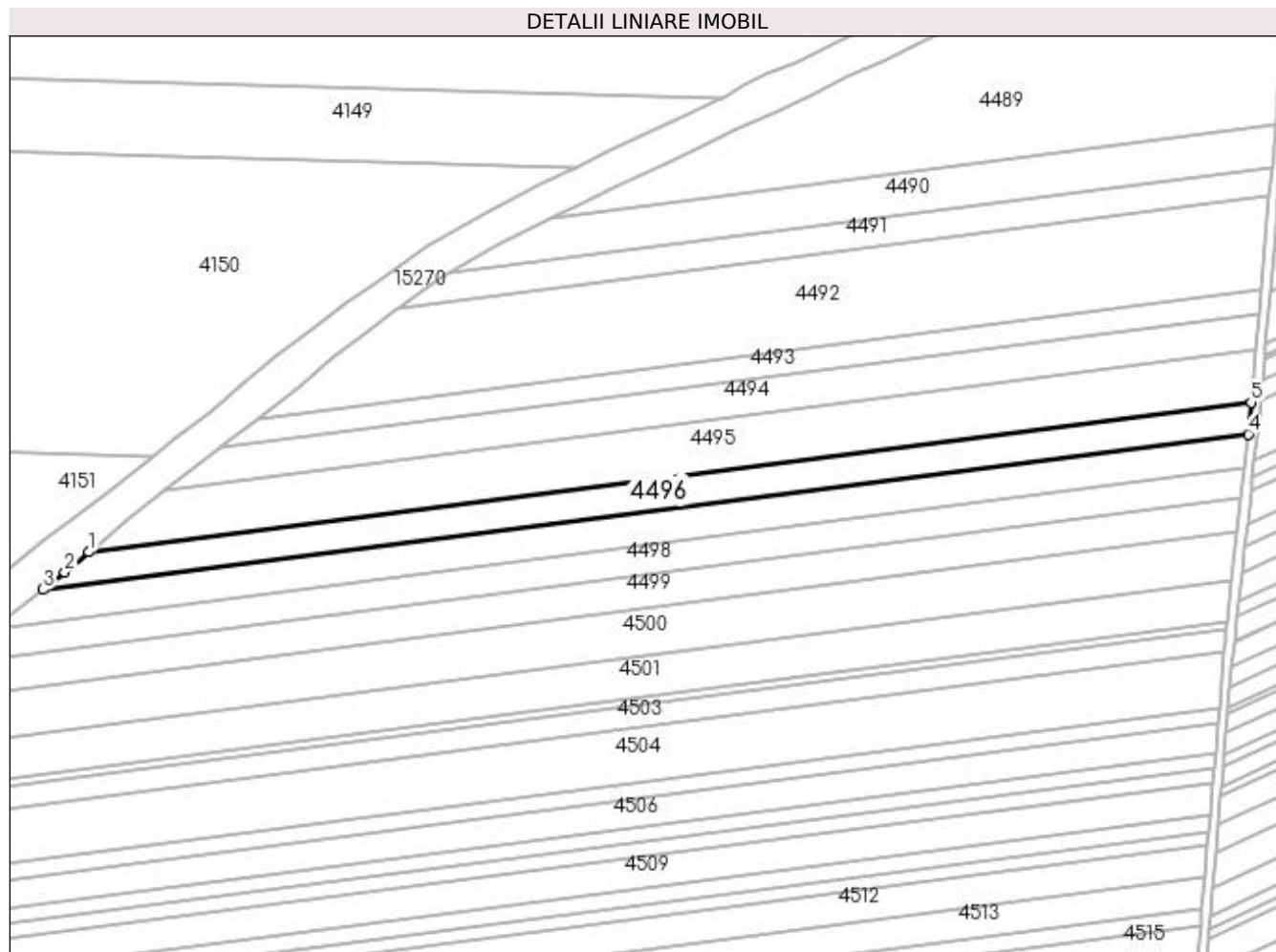
Inscrieri privind dezmembramintele dreptului de proprietate, drepturi reale de garanție și sarcini		Referințe
<b>16152 / 01/03/2012</b>		
Act Notarial nr. CONTRACT DE IPOTECA:565, din 29/02/2012 emis de BNP MARINESCU MARIA DANIELA;		
C1	Intabulare, drept de IPOTECA, Valoare:2000000 RONplus celelate obligatii ale creditului, dobandit prin Conventie, cota actuala 1/1, cota initiala 1/1 1) <b>BANCA COMERCIALA FERROVIARA S.A.- SUCURSALA CRAIOVA</b> , CIF:25263452	A1

## Anexa Nr. 1 La Partea I

## Teren

Nr cadastral	Suprafața (mp)*	Observații / Referințe
30184	Din acte: 7.700 Masurata: 7.180	

\* Suprafața este determinată în planul de proiecție Stereo 70.



## Date referitoare la teren

Crt	Categorie folosință	Intra vilan	Suprafața (mp)	Tarla	Parcelă	Nr. topo	Observații / Referințe
1	arabil	NU	7.180	62	8	-	

## Lungime Segmente

1) Valorile lungimilor segmentelor sunt obținute din proiecție în plan.

Punct început	X / Y	Punct sfârșit	X / Y	Lungime segment (** (m)
1	352.249,567 284.384,659	2	352.238,86 284.375,95	13.802
2	352.238,86 284.375,95	3	352.229,335 284.368,235	12.258
3	352.229,335 284.368,235	4	352.758,508 284.436,433	533.549
4	352.758,508 284.436,433	5	352.759,741 284.450,409	14.03
5	352.759,741 284.450,409	1	352.249,567 284.384,659	514.393

**\*\* Lungimile segmentelor sunt determinate în planul de proiecție Stereo 70 și sunt rotunjite la 1 milimetru.**

**\*\*\* Distanța dintre puncte este formată din segmente cumulate ce sunt mai mici decât valoarea 1 milimetru.**





**DATE DESPRE IMOBILUL NR. 4497**

Oficiul de Cadastru și Publicitate Imobiliară DOLJ  
Biroul de Cadastru și Publicitate Imobiliară Craiova

**A. Partea I. Descrierea imobilului**

TEREN Extravilan

Adresa: Jud. Dolj, T 62, P 10

Nr. Crt	Nr cadastral Nr. topografic	Suprafața* (mp)	Observații / Referințe
A1	30699	Din acte: 8.500 Masurata: 7.729	Sector cadastral:19 Teren neimprejmuit;

**B. Partea II. Proprietari și acte**

Inscrieri privitoare la dreptul de proprietate și alte drepturi reale		Referințe
<b>6047 / 24/01/2013</b>		
Hotarare Judecatoreasca nr. SC:2195, din 08/11/2011 emis de JUDECATORIA CALAFAT (DOSAR 3254/201/2011;);		
B1	Intabulare, drept de PROPRIETATE, dobandit prin Hotarare Judecatoreasca, cota actuala 19/20, cota initiala 19/20 1) <b>BICU LAURENTIU</b>	A1
<b>28620 / 29/02/2016</b>		
Act Notarial nr. ACT DE PARTAJ VOLUNTAR:790, din 19/02/2016 emis de NP. Floricel MIHAI-MARIAN;		
B2	Intabulare, drept de PROPRIETATE, dobandit prin Iesire Din Indiviziune, cota actuala 1/20, cota initiala 1/20 1) <b>BICU LAURENTIU</b>	A1

**C. Partea III. SARCINI .**

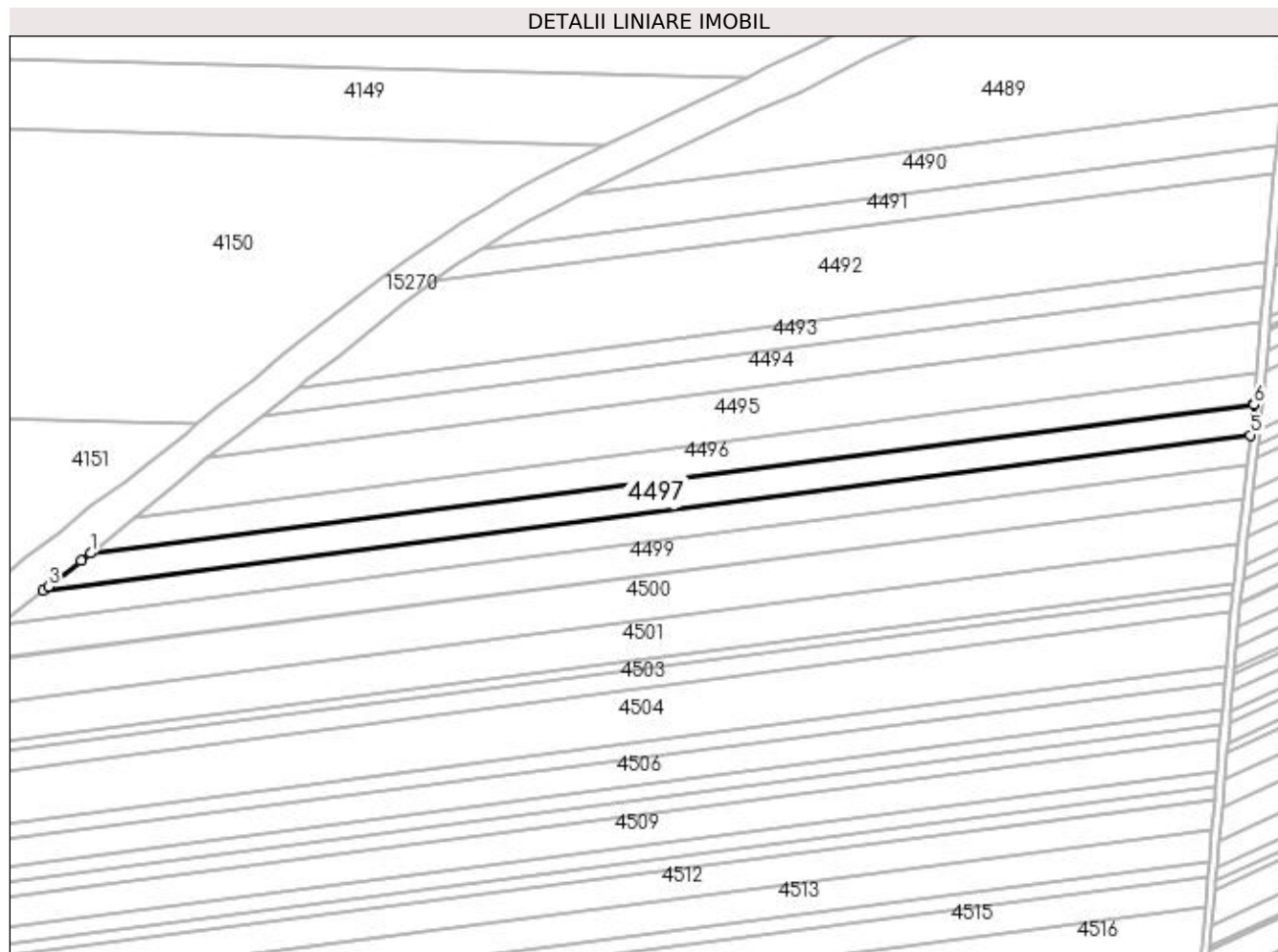
Inscrieri privind dezmembramintele dreptului de proprietate, drepturi reale de garanție și sarcini	Referințe
NU SUNT	

## Anexa Nr. 1 La Partea I

## Teren

Nr cadastral	Suprafața (mp)*	Observații / Referințe
30699	Din acte: 8.500 Masurata: 7.729	

\* Suprafața este determinată în planul de proiecție Stereo 70.



## Date referitoare la teren

Crt	Categorie folosință	Intravilan	Suprafața (mp)	Tarla	Parcelă	Nr. topo	Observații / Referințe
1	arabil	NU	7.729	62	10	-	

## Lungime Segmente

1) Valorile lungimilor segmentelor sunt obținute din proiecție în plan.

Punct început	X / Y	Punct sfârșit	X / Y	Lungime segment (** (m)
1	352.229,335 284.368,235	2	352.225,02 284.364,74	5.553
2	352.225,02 284.364,74	3	352.210,3 284.353,02	18.816
3	352.210,3 284.353,02	4	352.207,821 284.351,124	3.121
4	352.207,821 284.351,124	5	352.756,88 284.421,885	553.6
5	352.756,88 284.421,885	6	352.758,449 284.435,759	13.962

Punct început	X / Y	Punct sfârșit	X / Y	Lungime segment (** (m)
6	352.758,449 284.435,759	7	352.758,508 284.436,433	0.677
7	352.758,508 284.436,433	1	352.229,335 284.368,235	533.549

\*\* Lungimile segmentelor sunt determinate în planul de proiecție Stereo 70 și sunt rotunjite la 1 milimetru.

\*\*\* Distanța dintre puncte este formată din segmente cumulate ce sunt mai mici decât valoarea 1 milimetru.



**DATE DESPRE IMOBILUL NR. 4498**

Oficiul de Cadastru și Publicitate Imobiliară DOLJ  
Biroul de Cadastru și Publicitate Imobiliară Craiova

**A. Partea I. Descrierea imobilului**

TEREN Extravilan

Adresa: Jud. Dolj, T 62, P 11

Nr. Crt	Nr cadastral Nr. topografic	Suprafața* (mp)	Observații / Referințe
A1	30536	Din acte: 8.000 Masurata: 7.273	Sector cadastral:19 Teren neimprejmuit;

**B. Partea II. Proprietari și acte**

Inscrieri privitoare la dreptul de proprietate și alte drepturi reale		Referințe
<b>123768 / 09/10/2015</b>		
Act Notarial nr. CVC:989, din 25/09/2015 emis de NP. RIBA IVANCA;		
B2	Intabulare, drept de PROPRIETATE, dobandit prin Conventie, cota actuala 1/1, cota initiala 1/1 1) <b>SOCIETATEA MOTAVEN SRL</b> , CIF:34264040	A1

**C. Partea III. SARCINI .**

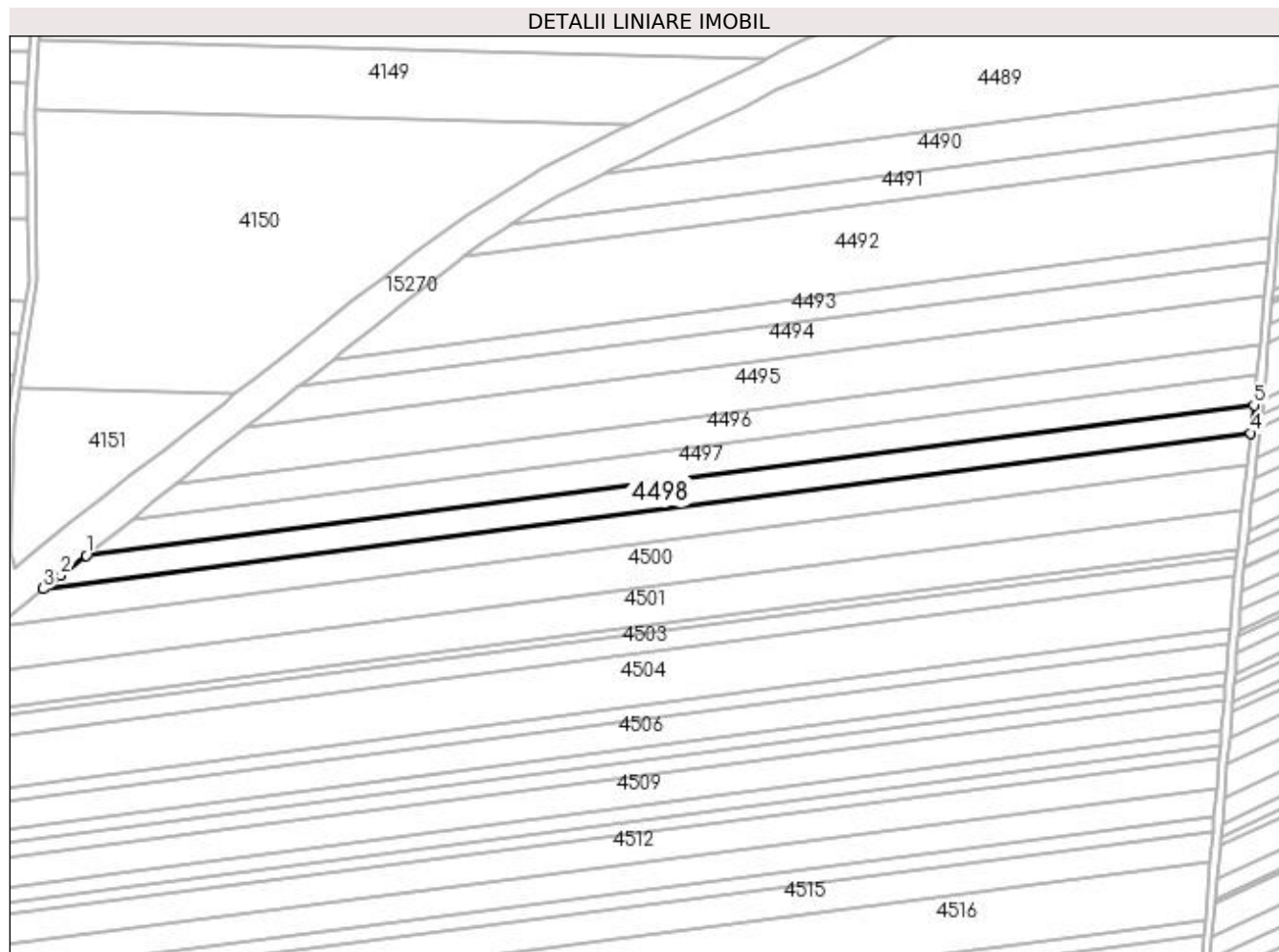
Inscrieri privind dezmembramintele dreptului de proprietate, drepturi reale de garanție și sarcini	Referințe
NU SUNT	

## Anexa Nr. 1 La Partea I

## Teren

Nr cadastral	Suprafața (mp)*	Observații / Referințe
30536	Din acte: 8.000 Masurata: 7.273	

\* Suprafața este determinată în planul de proiecție Stereo 70.



## Date referitoare la teren

Crt	Categorie folosință	Intravilan	Suprafața (mp)	Tarla	Parcelă	Nr. topo	Observații / Referințe
1	arabil	NU	7.273	62	11	-	

## Lungime Segmente

1) Valorile lungimilor segmentelor sunt obținute din proiecție în plan.

Punct început	X / Y	Punct sfârșit	X / Y	Lungime segment (** (m)
1	352.207,821 284.351,124	2	352.195,63 284.341,8	15.348
2	352.195,63 284.341,8	3	352.187,565 284.335,491	10.24
3	352.187,565 284.335,491	4	352.755,386 284.408,67	572.517
4	352.755,386 284.408,67	5	352.756,88 284.421,885	13.299
5	352.756,88 284.421,885	1	352.207,821 284.351,124	553.6

**\*\* Lungimile segmentelor sunt determinate în planul de proiecție Stereo 70 și sunt rotunjite la 1 milimetru.**

**\*\*\* Distanța dintre puncte este formată din segmente cumulate ce sunt mai mici decât valoarea 1 milimetru.**





**DATE DESPRE IMOBILUL NR. 4499**

Oficiul de Cadastru și Publicitate Imobiliară DOLJ  
Biroul de Cadastru și Publicitate Imobiliară Craiova

**A. Partea I. Descrierea imobilului**

TEREN Extravilan

Nr. CF vechi:223

Nr. cadastral vechi:406

Adresa: Jud. Dolj, T 62, P 12

Nr. Crt	Nr cadastral Nr. topografic	Suprafața* (mp)	Observații / Referințe
A1	30193	Din acte: 9.400 Masurata: 8.765	Sector cadastral:19 Teren neimprejmuit;

**B. Partea II. Proprietari și acte**

Inscrieri privitoare la dreptul de proprietate și alte drepturi reale		Referințe
<b>48095 / 08/07/2011</b>		
Act Notarial nr. CVC:644, din 05/07/2011 emis de BNP GIURCAN GABRIELA;		
B1	Intabulare, drept de PROPRIETATE, dobandit prin Conventie, cota actuala 1/1, cota initiala 1/1 1) <b>BICU LAURENTIU INTREPRINDERE INDIVIDUALA</b> , CIF:99999999999999, LIPSA CUI	A1
<b>16123 / 01/03/2012</b>		
Act Notarial nr. CONTRACT DE IPOTECA:565, din 29/02/2012 emis de BNP MARINESCU MARIA DANIELA;		
B2	Se noteaza interdictia de instrainare si grevare in favoarea 1) <b>BANCA COMERCIALA FERVIARA SA-Suc. Craiova</b> , CIF:99999999999999, LIPSA CUI	A1

**C. Partea III. SARCINI**

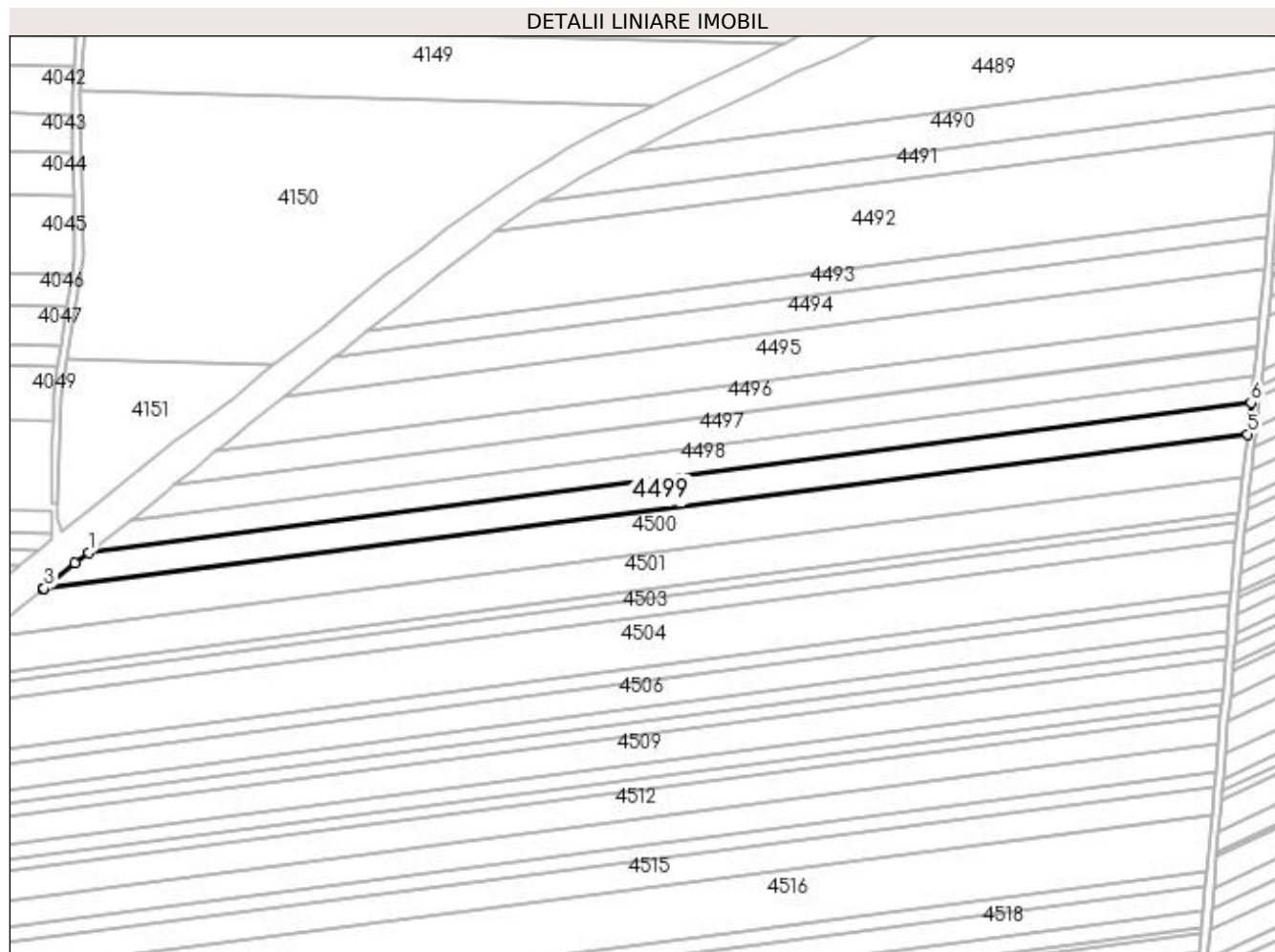
Inscrieri privind dezmembramintele dreptului de proprietate, drepturi reale de garanție și sarcini		Referințe
<b>16123 / 01/03/2012</b>		
Act Notarial nr. CONTRACT DE IPOTECA:565, din 29/02/2012 emis de BNP MARINESCU MARIA DANIELA;		
C1	Intabulare, drept de IPOTECA, Valoare:2000000 RON+alte obligatii aferente creditului, dobandit prin Conventie, cota actuala 1/1, cota initiala 1/1 1) <b>BANCA COMERCIALA FERVIARA SA-SUC. CRAIOVA</b> , CIF:99999999999999, LIPSA CUI	A1

## Anexa Nr. 1 La Partea I

## Teren

Nr cadastral	Suprafața (mp)*	Observații / Referințe
30193	Din acte: 9.400 Masurata: 8.765	

\* Suprafața este determinată în planul de proiecție Stereo 70.



## Date referitoare la teren

Crt	Categorie folosință	Intravilan	Suprafața (mp)	Tarla	Parcelă	Nr. topo	Observații / Referințe
1	arabil	NU	8.765	62	12	-	

## Lungime Segmente

1) Valorile lungimilor segmentelor sunt obținute din proiecție în plan.

Punct început	X / Y	Punct sfârșit	X / Y	Lungime segment (** (m)
1	352.187,565 284.335,491	2	352.180,89 284.330,27	8.474
2	352.180,89 284.330,27	3	352.165,78 284.317,887	19.536
3	352.165,78 284.317,887	4	352.165,252 284.317,458	0.68
4	352.165,252 284.317,458	5	352.753,647 284.393,288	593.261
5	352.753,647 284.393,288	6	352.755,386 284.408,67	15.48

Punct început	X / Y	Punct sfârșit	X / Y	Lungime segment (** (m)
6	352.755,386 284.408,67	1	352.187,565 284.335,491	572.517

\*\* Lungimile segmentelor sunt determinate în planul de proiecție Stereo 70 și sunt rotunjite la 1 milimetru.

\*\*\* Distanța dintre puncte este formată din segmente cumulate ce sunt mai mici decât valoarea 1 milimetru.



**DATE DESPRE IMOBILUL NR. 4500**

Oficiul de Cadastru și Publicitate Imobiliară DOLJ  
 Biroul de Cadastru și Publicitate Imobiliară Craiova

**A. Partea I. Descrierea imobilului**

TEREN Extravilan

Adresa: Jud. Dolj, T 62, P 13

Nr. Crt	Nr cadastral Nr. topografic	Suprafața* (mp)	Observații / Referințe
A1	31681	Din acte: 13.500 Masurata: 12.251	Sector cadastral:19 Teren neimprejmut;

**B. Partea II. Proprietari și acte**

Inscrieri privitoare la dreptul de proprietate și alte drepturi reale		Referințe
<b>149120 / 15/11/2016</b>		
Act Notarial nr. CVC:3123, din 15/11/2016 emis de Stoenescu Florea ;		
B1	Intabulare, drept de PROPRIETATE, dobandit prin Conventie, cota actuala 1/1, cota initiala 1/1 1) NISIPASIU IULIAN 2) NISIPASIU ADRIANA	A1

**C. Partea III. SARCINI .**

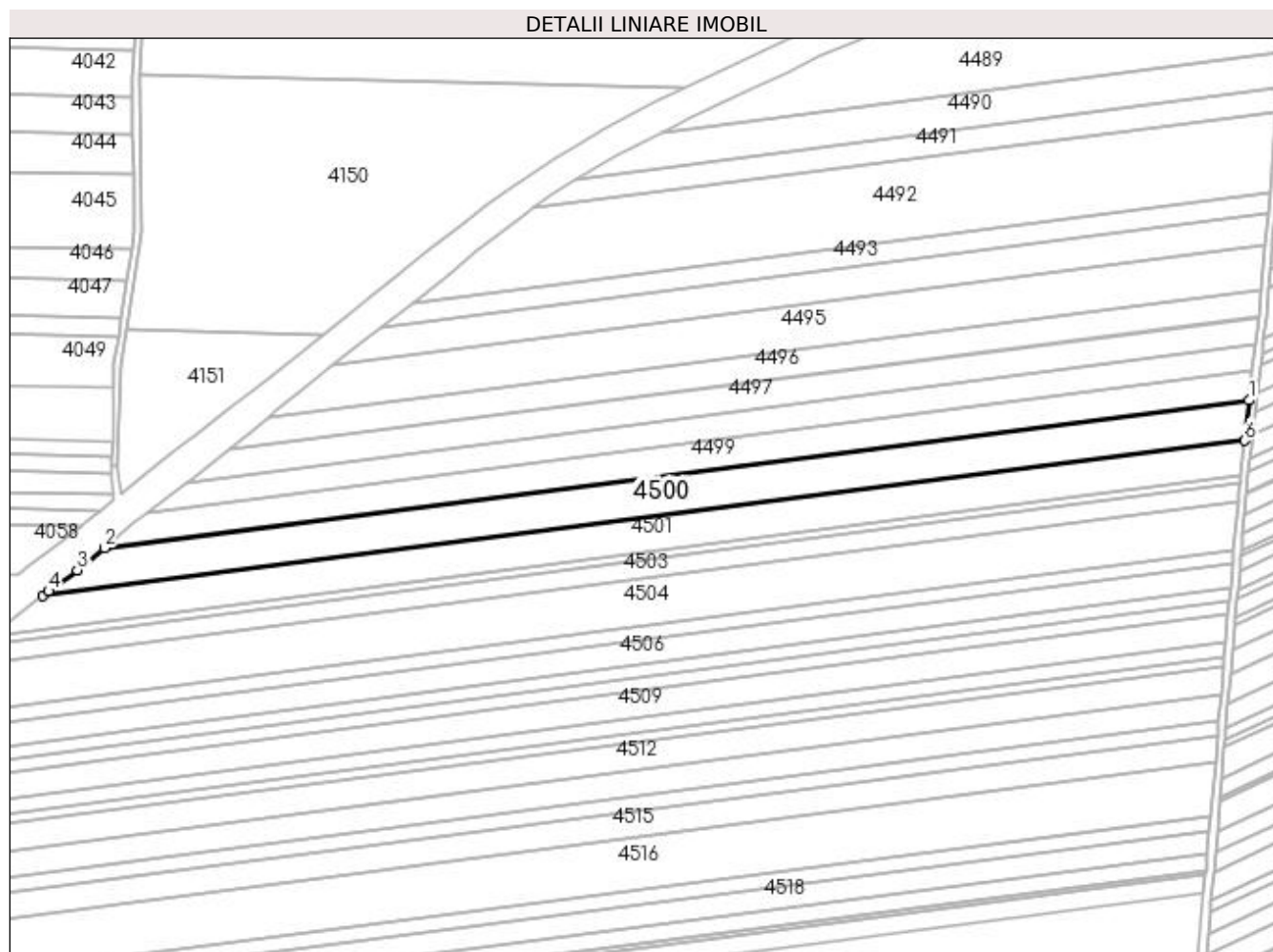
Inscrieri privind dezmembramintele dreptului de proprietate, drepturi reale de garanție și sarcini	Referințe
NU SUNT	

## Anexa Nr. 1 La Partea I

## Teren

Nr cadastral	Suprafața (mp)*	Observații / Referințe
31681	Din acte: 13.500 Masurata: 12.251	

\* Suprafața este determinată în planul de proiecție Stereo 70.



## Date referitoare la teren

Crt	Categorie folosință	Intravilan	Suprafața (mp)	Tarla	Parcelă	Nr. topo	Observații / Referințe
1	arabil	NU	12.251	62	13	-	

## Lungime Segmente

1) Valorile lungimilor segmentelor sunt obținute din proiecție în plan.

Punct început	X / Y	Punct sfârșit	X / Y	Lungime segment (** (m)
1	352.753,647 284.393,288	2	352.165,252 284.317,458	593.261
2	352.165,252 284.317,458	3	352.151,296 284.306,102	17.992
3	352.151,296 284.306,102	4	352.136,633 284.295,227	18.256
4	352.136,633 284.295,227	5	352.133,802 284.293,073	3.557

Punct început	X / Y	Punct sfârșit	X / Y	Lungime segment (** (m)
5	352.133,802 284.293,073	6	352.751,314 284.372,655	622.619
6	352.751,314 284.372,655	1	352.753,647 284.393,288	20.764

\*\* Lungimile segmentelor sunt determinate în planul de proiecție Stereo 70 și sunt rotunjite la 1 milimetru.

\*\*\* Distanța dintre puncte este formată din segmente cumulate ce sunt mai mici decât valoarea 1 milimetru.





**DATE DESPRE IMOBILUL NR. 4501**

Oficiul de Cadastru și Publicitate Imobiliară DOLJ  
 Biroul de Cadastru și Publicitate Imobiliară Craiova

**A. Partea I. Descrierea imobilului**

TEREN Extravilan

Adresa: Jud. Dolj, T 62, P 14

Nr. Crt	Nr cadastral Nr. topografic	Suprafața* (mp)	Observații / Referințe
A1	30391	Din acte: 12.500 Masurata: 11.366	Sector cadastral:19 Teren neimprejmuit;

**B. Partea II. Proprietari și acte**

Inscrieri privitoare la dreptul de proprietate și alte drepturi reale		Referințe
<b>103628 / 04/12/2012</b>		
Act Notarial nr. CVC:645, din 05/07/2011 emis de NP GIURCAN GABRIELA (act aditional nr. 1173/28-11-2012 emis de GIURCAN GABRIELA););		
B1	Intabulare, drept de PROPRIETATE, dobandit prin Conventie, cota actuala 1/1, cota initiala 1/1	A1
	1) <b>BICU LAURENTIU INTREPRINDERE INDIVIDUALA</b> , CIF:99999999999999, LIPSA CUI	

**C. Partea III. SARCINI .**

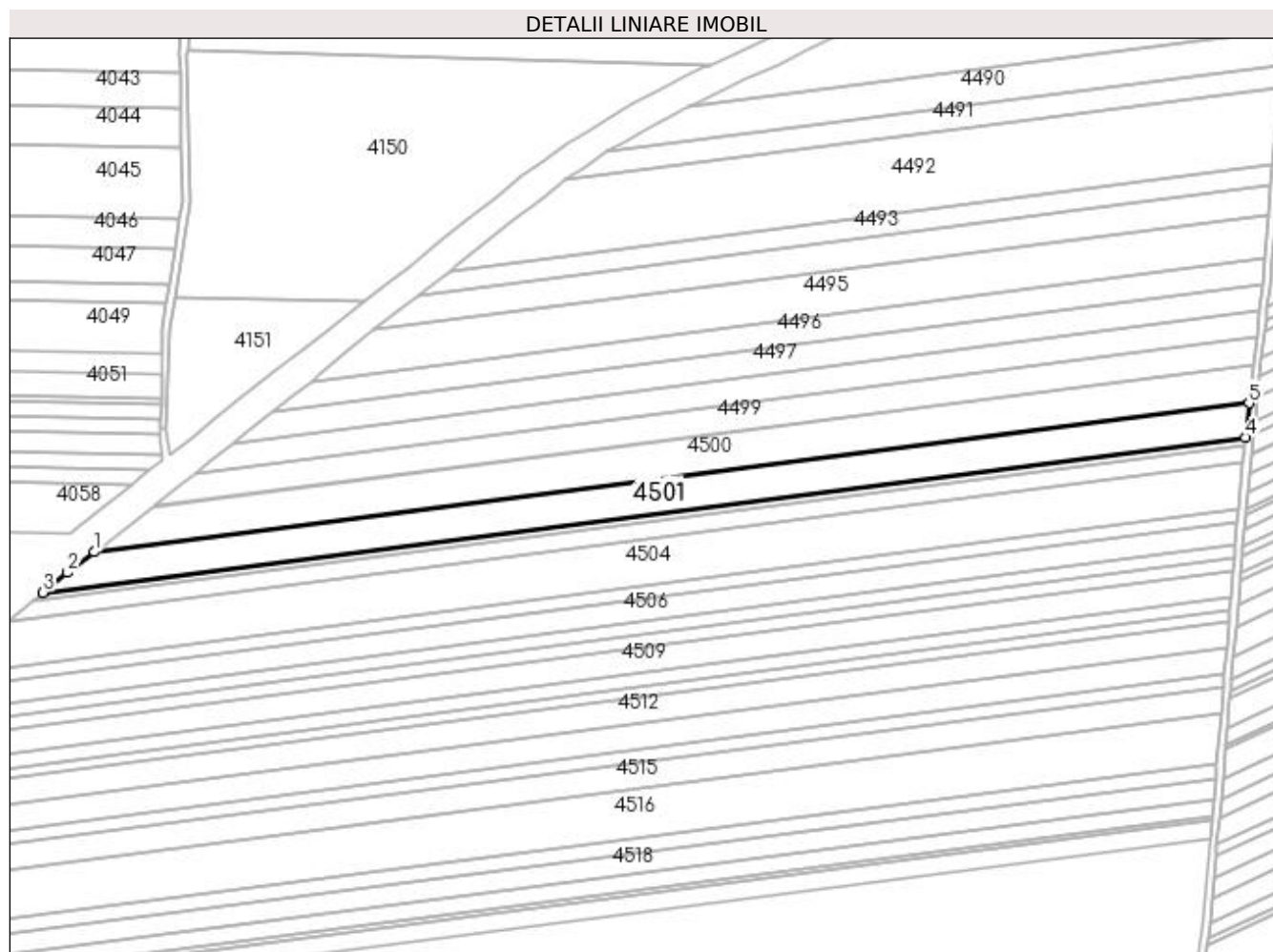
Inscrieri privind dezmembramintele dreptului de proprietate, drepturi reale de garanție și sarcini	Referințe
NU SUNT	

## Anexa Nr. 1 La Partea I

## Teren

Nr cadastral	Suprafața (mp)*	Observații / Referințe
30391	Din acte: 12.500 Masurata: 11.366	

\* Suprafața este determinată în planul de proiecție Stereo 70.



## Date referitoare la teren

Crt	Categorie folosință	Intravilan	Suprafața (mp)	Tarla	Parcelă	Nr. topo	Observații / Referințe
1	arabil	NU	11.366	62	14	-	

## Lungime Segmente

1) Valorile lungimilor segmentelor sunt obținute din proiecție în plan.

Punct început	X / Y	Punct sfârșit	X / Y	Lungime segment (** (m)
1	352.133,802 284.293,073	2	352.119,327 284.282,057	18.19
2	352.119,327 284.282,057	3	352.106,214 284.271,491	16.84
3	352.106,214 284.271,491	4	352.749,246 284.354,362	648.35
4	352.749,246 284.354,362	5	352.751,314 284.372,655	18.41

Punct început	X / Y	Punct sfârșit	X / Y	Lungime segment (** (m)
5	352.751,314 284.372,655	1	352.133,802 284.293,073	622.619

\*\* Lungimile segmentelor sunt determinate în planul de proiecție Stereo 70 și sunt rotunjite la 1 milimetru.

\*\*\* Distanța dintre puncte este formată din segmente cumulate ce sunt mai mici decât valoarea 1 milimetru.



**DATE DESPRE IMOBILUL NR. 4502**

Oficiul de Cadastru și Publicitate Imobiliară DOLJ  
Biroul de Cadastru și Publicitate Imobiliară Craiova

**A. Partea I. Descrierea imobilului**

TEREN Extravilan

Adresa: Jud. Dolj, T 62, P 15

Nr. Crt	Nr cadastral Nr. topografic	Suprafața* (mp)	Observații / Referințe
A1	33708	Din acte: 2.700 Masurata: 2.455	Sector cadastral:19 Teren neimprejmuit;

**B. Partea II. Proprietari și acte**

Inscrieri privitoare la dreptul de proprietate și alte drepturi reale	Referințe	
<b>134416 / 21/05/2021</b>		
Hotarare Judecatoreasca nr. SC:300, din 29/02/2012 emis de JUDECATORIA CALAFAT (dosar nr 9/201/2012; Act Administrativ nr. Titlu de Proprietate Nr.2785-59334, din 24/06/1999 emis de Comisia Judeteana Dolj; Hotarare Judecatoreasca nr. Incheiere din, din 25/07/2008 emis de JUDECATORIA CALAFAT ;dosar nr 1/201/1999; Hotarare Judecatoreasca nr. Incheiere din 05/04/2012 emis de Judecatoria Calafat; dosar nr 9/201/2012; Hotarare Judecatoreasca nr. Sentinta Civila Nr.928, din 30/06/2000 emis de JUDECATORIA CALAFAT dosar nr 1978/1999; Hotarare Judecatoreasca nr. Incheiere din, din 28/11/2006 emis de JUDECATORIA CALAFAT dosar nr 1978/1999; Hotarare Judecatoreasca nr. Sentinta Civila Nr.928, din 30/06/2000 emis de JUDECATORIA CALAFAT dosar nr 1978/1999;);		
B1	Intabulare, drept de PROPRIETATE, dobandit prin Hotarare Judecatoreasca, cota actuala 1/1, cota initiala 1/1 1) PATULEANU ELENA	A1

**C. Partea III. SARCINI**

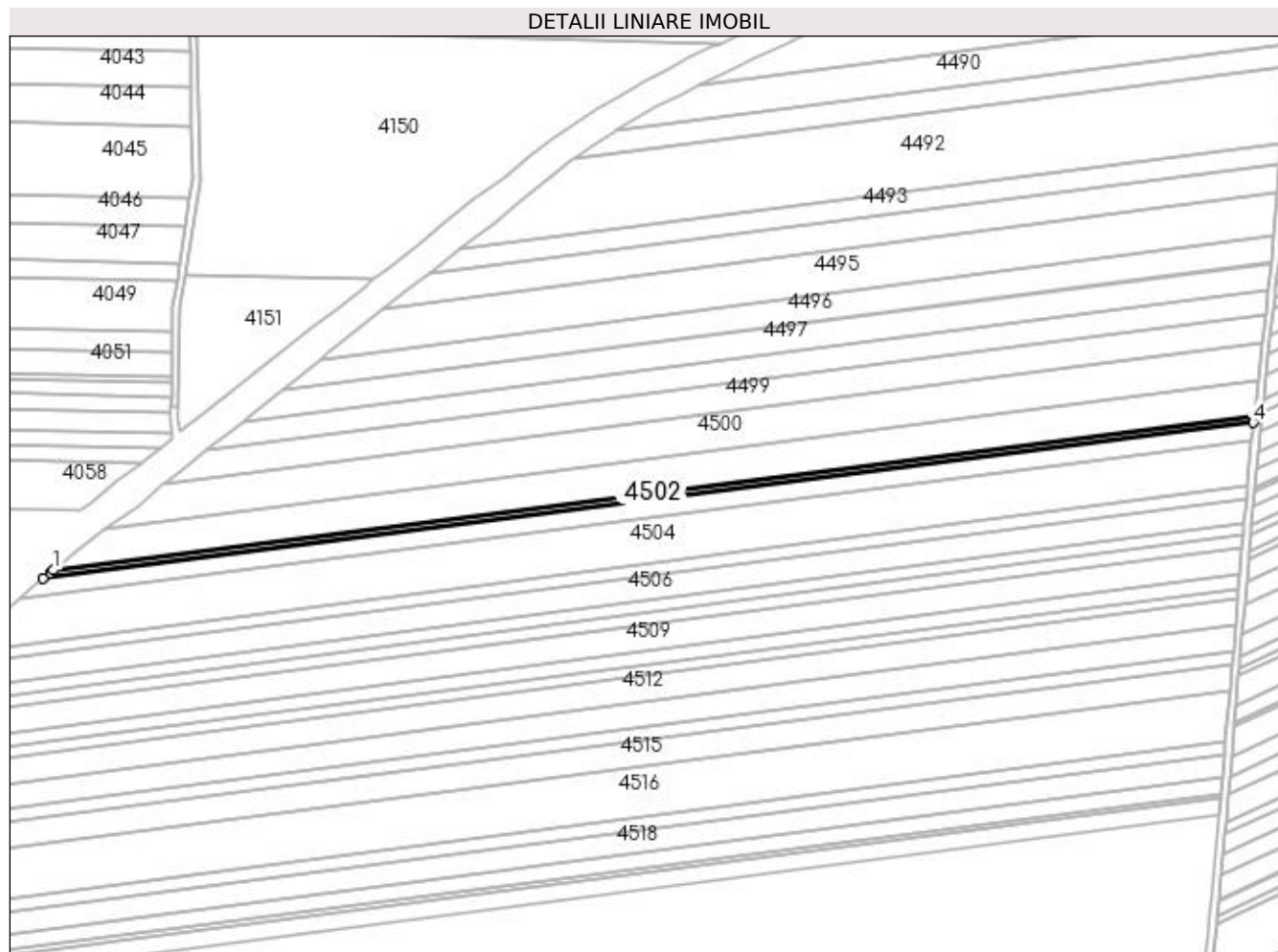
Inscrieri privind dezmembramintele dreptului de proprietate, drepturi reale de garanție și sarcini	Referințe	
<b>134416 / 21/05/2021</b>		
Hotarare Judecatoreasca nr. SC:928, din 30/06/2000 emis de JUDECATORIA CALAFAT (dosar nr 1978/1999; Hotarare Judecatoreasca nr. Sentinta Civila Nr.928, din 30/06/2000 emis de JUDECATORIA CALAFAT dosar nr 1978/1999;);		
C1	Intabulare, drept de IPOTECA LEGALA, Valoare:3304729 LEIreprezinta sulta ce trebuia primita de la Patuleanu Iulica , dobandit prin Hotarare Judecatoreasca, cota actuala 1/1, cota initiala 1/1 1) PATULEANU ELENA	A1

## Anexa Nr. 1 La Partea I

## Teren

Nr cadastral	Suprafața (mp)*	Observații / Referințe
33708	Din acte: 2.700 Masurata: 2.455	

\* Suprafața este determinată în planul de proiecție Stereo 70.



## Date referitoare la teren

Crt	Categorie folosință	Intra vilan	Suprafața (mp)	Tarla	Parcelă	Nr. topo	Observații / Referințe
1	arabil	NU	2.455	62	15	-	

## Lungime Segmente

1) Valorile lungimilor segmentelor sunt obținute din proiecție în plan.

Punct început	X / Y	Punct sfârșit	X / Y	Lungime segment (** (m)
1	352.106,214 284.271,491	2	352.104,532 284.270,135	2.161
2	352.104,532 284.270,135	3	352.100,772 284.266,986	4.904
3	352.100,772 284.266,986	4	352.748,81 284.350,503	653.398
4	352.748,81 284.350,503	5	352.749,246 284.354,362	3.884
5	352.749,246 284.354,362	1	352.106,214 284.271,491	648.35

**\*\* Lungimile segmentelor sunt determinate în planul de proiecție Stereo 70 și sunt rotunjite la 1 milimetru.**

**\*\*\* Distanța dintre puncte este formată din segmente cumulate ce sunt mai mici decât valoarea 1 milimetru.**





**DATE DESPRE IMOBILUL NR. 4503**

Oficiul de Cadastru și Publicitate Imobiliară DOLJ  
Biroul de Cadastru și Publicitate Imobiliară Craiova

**A. Partea I. Descrierea imobilului**

TEREN Extravilan

Adresa: Jud. Dolj, T 62, P 15

Nr. Crt	Nr cadastral Nr. topografic	Suprafața* (mp)	Observații / Referințe
A1		Din acte: 8.800 Masurata: 5.942	Sector cadastral:19 Teren neimprejmuit; 2700 MP AU FOST INSTRAINATI CONFORM CF 33708;PROCENT DIMINUARE 2.59%;

**B. Partea II. Proprietari și acte**

Inscrieri privitoare la dreptul de proprietate și alte drepturi reale	Referințe
<b>0 / 19/05/2022</b>	
Act Administrativ nr. TDP:2785-59334, din 12/02/1995 emis de COMISIA JUDETEANA DOLJ;	
B1	A1
Intabulare, drept de PROPRIETATE, dobandit prin Reconstituire, cota actuala 1/1, cota initiala 1/1 1) PATULEANU ION, LIPSA CNP	

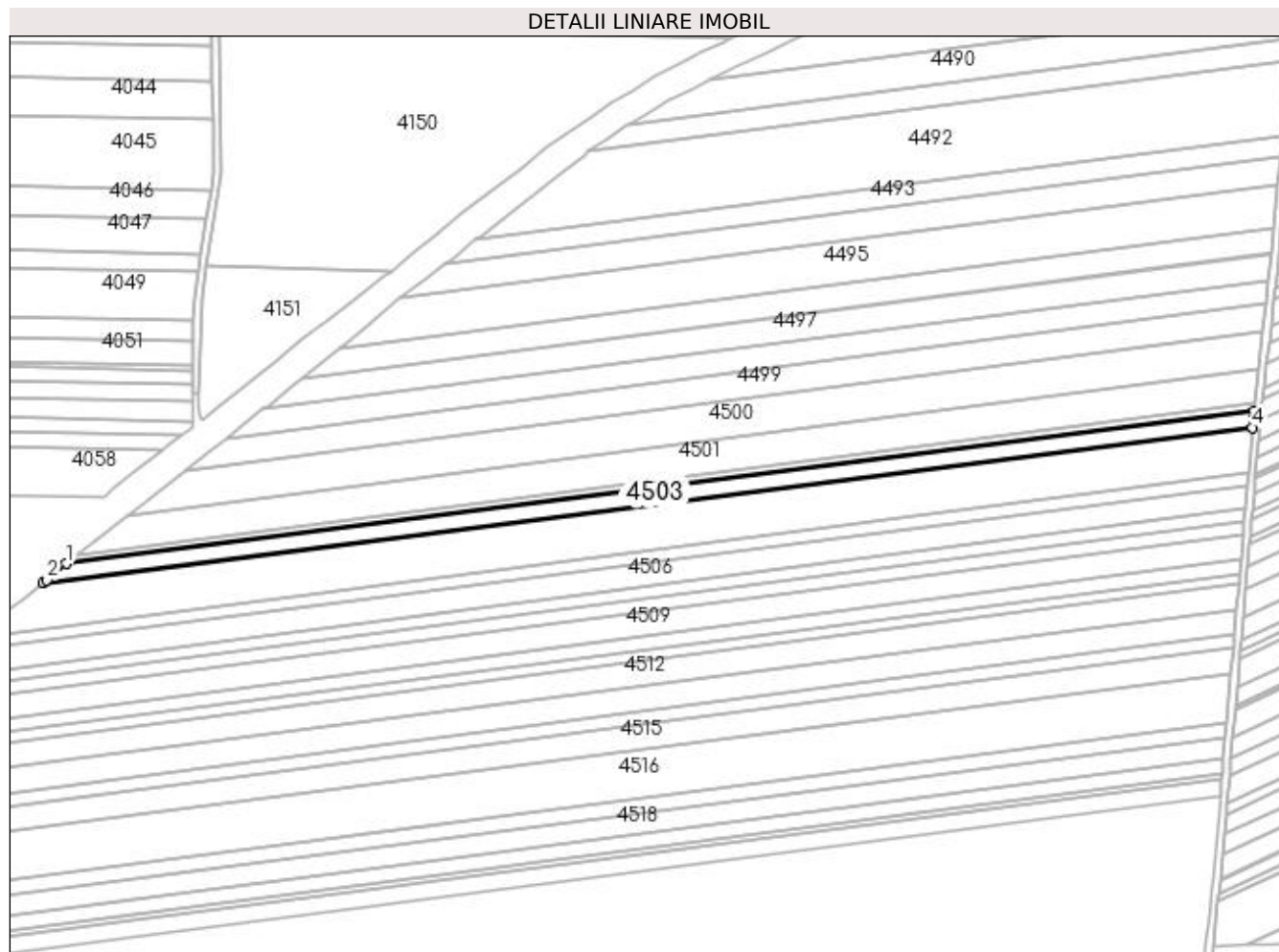
**C. Partea III. SARCINI .**

Inscrieri privind dezmembramintele dreptului de proprietate, drepturi reale de garanție și sarcini	Referințe
NU SUNT	

**Anexa Nr. 1 La Partea I****Teren**

Nr cadastral	Suprafața (mp)*	Observații / Referințe
	Din acte: 8.800 Masurata: 5.942	2700 MP AU FOST INSTRAINATI CONFORM CF 33708;PROCENT DIMINUARE 2.59%;

\* Suprafața este determinată în planul de proiecție Stereo 70.

**Date referitoare la teren**

Crt	Categorie folosință	Intra vilan	Suprafața (mp)	Tarla	Parcelă	Nr. topo	Observații / Referințe
1	arabil	NU	5.942	62	15	-	

**Lungime Segmente**

1) Valorile lungimilor segmentelor sunt obținute din proiecție în plan.

Punct început	X / Y	Punct sfârșit	X / Y	Lungime segment (** (m)
1	352.100,772 284.266,986	2	352.089,957 284.257,929	14.107
2	352.089,957 284.257,929	3	352.087,842 284.256,234	2.71
3	352.087,842 284.256,234	4	352.747,898 284.341,299	665.515
4	352.747,898 284.341,299	5	352.748,324 284.346,202	4.921
5	352.748,324 284.346,202	6	352.748,81 284.350,503	4.328

Punct început	X / Y	Punct sfârșit	X / Y	Lungime segment (** (m)
6	352.748,81 284.350,503	1	352.100,772 284.266,986	653.398

\*\* Lungimile segmentelor sunt determinate în planul de proiecție Stereo 70 și sunt rotunjite la 1 milimetru.

\*\*\* Distanța dintre puncte este formată din segmente cumulate ce sunt mai mici decât valoarea 1 milimetru.



**DATE DESPRE IMOBILUL NR. 4504**

Oficiul de Cadastru și Publicitate Imobiliară DOLJ  
Biroul de Cadastru și Publicitate Imobiliară Craiova

**A. Partea I. Descrierea imobilului**

TEREN Extravilan

Adresa: Jud. Dolj, T 62, P 17

Nr. Crt	Nr cadastral Nr. topografic	Suprafața* (mp)	Observații / Referințe
A1	30913	Din acte: 18.300 Masurata: 16.639	Sector cadastral:19 Teren neimprejmuit;

**B. Partea II. Proprietari și acte**

Inscrieri privitoare la dreptul de proprietate și alte drepturi reale		Referințe
<b>134684 / 31/10/2014</b>		
Hotarare Judecatoreasca nr. SC:218, din 24/06/1999 emis de JUDECATORIA CALAFAT (DOSAR 4150/201/2013;);		
B1	Intabulare, drept de PROPRIETATE, dobandit prin Hotarare Judecatoreasca, cota actuala 19/20, cota initiala 19/20 1) BICU LAURENTIU	A1
<b>29615 / 02/03/2016</b>		
Act Notarial nr. ACT DE PARTAJ VOLUNTAR:790, din 19/02/2016 emis de NP. Floricel MIHAI-MARIAN;		
B2	Intabulare, drept de PROPRIETATE, dobandit prin Iesire Din Indiviziune, cota actuala 1/20, cota initiala 1/20 1) BICU LAURENTIU	A1

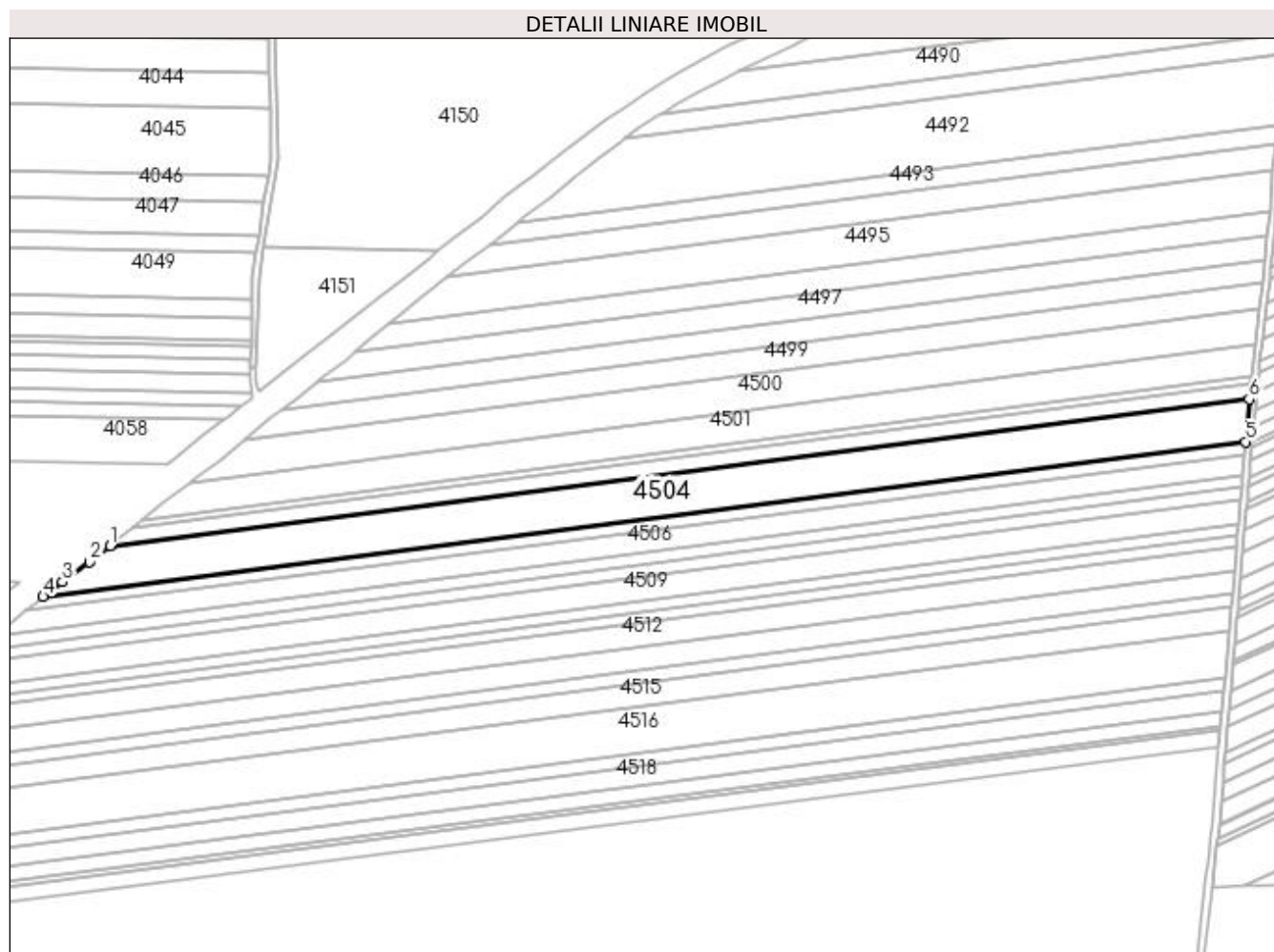
**C. Partea III. SARCINI .**

Inscrieri privind dezmembramintele dreptului de proprietate, drepturi reale de garanție și sarcini	Referințe
NU SUNT	

**Anexa Nr. 1 La Partea I****Teren**

Nr cadastral	Suprafața (mp)*	Observații / Referințe
30913	Din acte: 18.300 Masurata: 16.639	

\* Suprafața este determinată în planul de proiecție Stereo 70.

**Date referitoare la teren**

Crt	Categorie folosință	Intra vilan	Suprafața (mp)	Tarla	Parcelă	Nr. topo	Observații / Referințe
1	arabil	NU	16.639	62	17	-	

**Lungime Segmente**

1) Valorile lungimilor segmentelor sunt obținute din proiecție în plan.

Punct început	X / Y	Punct sfârșit	X / Y	Lungime segment (** (m)
1	352.087,842 284.256,234	2	352.075,99 284.246,736	15.188
2	352.075,99 284.246,736	3	352.060,097 284.235,311	19.573
3	352.060,097 284.235,311	4	352.048,866 284.226,678	14.166
4	352.048,866 284.226,678	5	352.745,743 284.316,489	702.64

Punct început	X / Y	Punct sfârșit	X / Y	Lungime segment (** (m)
5	352.745,743 284.316,489	6	352.747,898 284.341,299	24.903
6	352.747,898 284.341,299	1	352.087,842 284.256,234	665.515

\*\* Lungimile segmentelor sunt determinate în planul de proiecție Stereo 70 și sunt rotunjite la 1 milimetru.

\*\*\* Distanța dintre puncte este formată din segmente cumulate ce sunt mai mici decât valoarea 1 milimetru.





**DATE DESPRE IMOBILUL NR. 4505**

Oficiul de Cadastru și Publicitate Imobiliară DOLJ  
Biroul de Cadastru și Publicitate Imobiliară Craiova

**A. Partea I. Descrierea imobilului**

TEREN Extravilan

Adresa: Jud. Dolj, T 62, P 18

Nr. Crt	Nr cadastral Nr. topografic	Suprafața* (mp)	Observații / Referințe
A1		Din acte: 5.000 Masurata: 4.871	Sector cadastral:19 Teren neimprejmuit; PROCENT DIMINUARE 2.59%;

**B. Partea II. Proprietari și acte**

Inscrieri privitoare la dreptul de proprietate și alte drepturi reale		Referințe
<b>0 / 19/05/2022</b>		
Act Administrativ nr. TDP:1055-45339, din 12/02/1995 emis de COMISIA JUDETEANA DOLJ;		
B1	Intabulare, drept de PROPRIETATE, dobandit prin Reconstituire, cota actuala 1/1, cota initiala 1/1 1) SMEU GHEORGHE, LIPSA CNP	A1

**C. Partea III. SARCINI .**

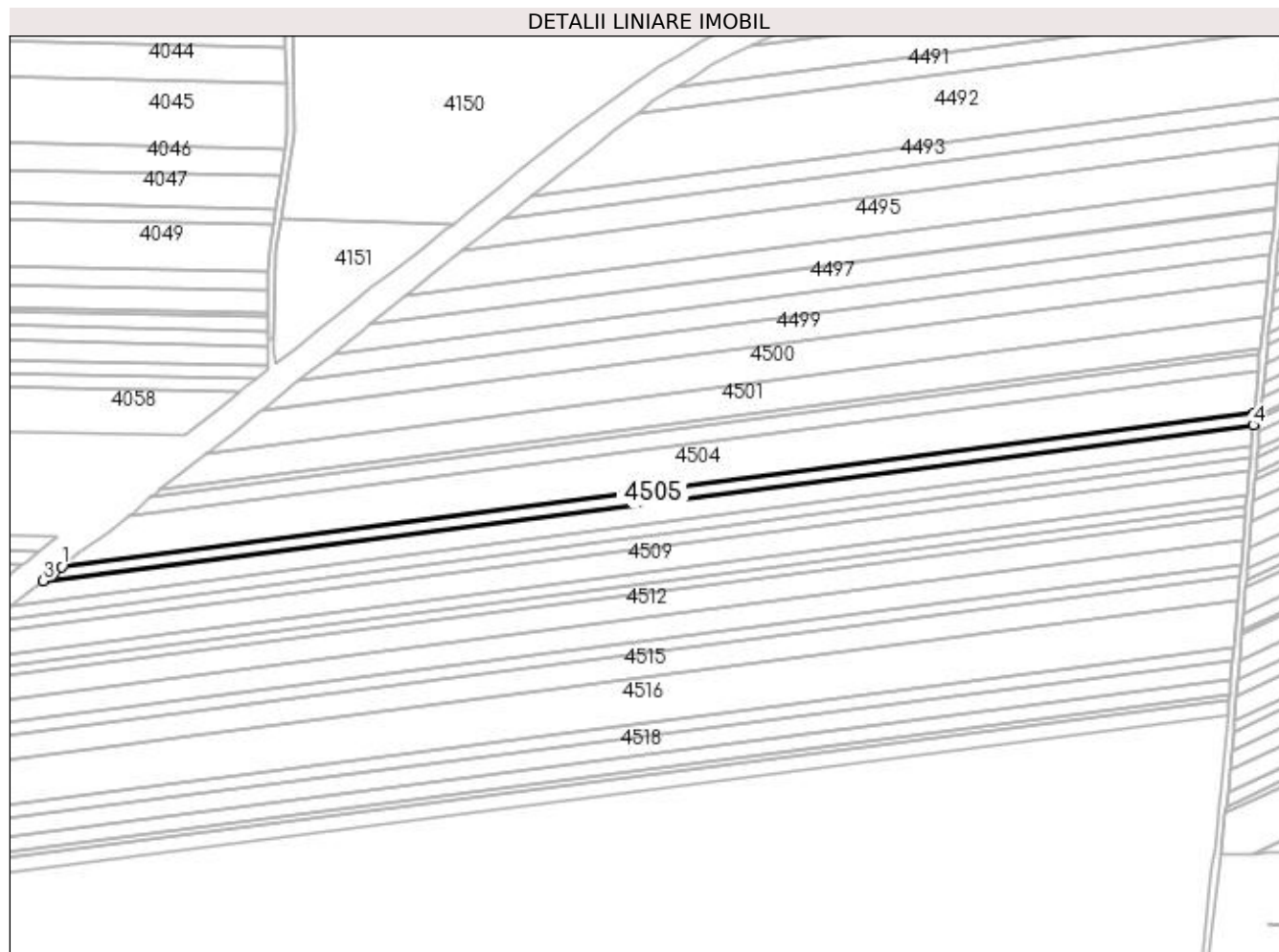
Inscrieri privind dezmembramintele dreptului de proprietate, drepturi reale de garanție și sarcini	Referințe
NU SUNT	

## Anexa Nr. 1 La Partea I

## Teren

Nr cadastral	Suprafața (mp)*	Observații / Referințe
	Din acte: 5.000 Masurata: 4.871	PROCENT DIMINUARE 2.59%;

\* Suprafața este determinată în planul de proiecție Stereo 70.



## Date referitoare la teren

Crt	Categorie folosință	Intra vilan	Suprafața (mp)	Tarla	Parcelă	Nr. topo	Observații / Referințe
1	arabil	NU	4.871	62	18	-	

## Lungime Segmente

1) Valorile lungimilor segmentelor sunt obținute din proiecție în plan.

Punct început	X / Y	Punct sfârșit	X / Y	Lungime segment (** (m)
1	352.048,866 284.226,678	2	352.044,64 284.223,43	5.33
2	352.044,64 284.223,43	3	352.038,156 284.218,359	8.231
3	352.038,156 284.218,359	4	352.745,133 284.309,471	712.824
4	352.745,133 284.309,471	5	352.745,743 284.316,489	7.044
5	352.745,743 284.316,489	1	352.048,866 284.226,678	702.64

**\*\* Lungimile segmentelor sunt determinate în planul de proiecție Stereo 70 și sunt rotunjite la 1 milimetru.**

**\*\*\* Distanța dintre puncte este formată din segmente cumulate ce sunt mai mici decât valoarea 1 milimetru.**



**DATE DESPRE IMOBILUL NR. 4506**

Oficiul de Cadastru și Publicitate Imobiliară DOLJ  
Biroul de Cadastru și Publicitate Imobiliară Craiova

**A. Partea I. Descrierea imobilului**

TEREN Extravilan

Adresa: Jud. Dolj, T 62, P 19

Nr. Crt	Nr cadastral Nr. topografic	Suprafața* (mp)	Observații / Referințe
A1	30499	Din acte: 9.900 Masurata: 9.001	Sector cadastral:19 Teren neimpregmuit;

**B. Partea II. Proprietari și acte**

Inscrieri privitoare la dreptul de proprietate și alte drepturi reale		Referințe
<b>27457 / 04/04/2012</b>		
Hotarare Judecatoreasca nr. SC:2278, din 15/11/2011 emis de JUDECATORIA CALAFAT;		
B1	Intabulare, drept de PROPRIETATE, dobandit prin Hotarare Judecatoreasca, cota actuala 19/20, cota initiala 19/20 1) BICU LAURENTIU	A1
<b>28630 / 29/02/2016</b>		
Act Notarial nr. ACT DE PARTAJ VOLUNTAR:790, din 19/02/2016 emis de NP Floricel MIHAI-MARIAN;		
B3	Intabulare, drept de PROPRIETATE, dobandit prin Iesire Din Indiviziune, cota actuala 1/20, cota initiala 1/20 1) BICU LAURENTIU	A1

**C. Partea III. SARCINI .**

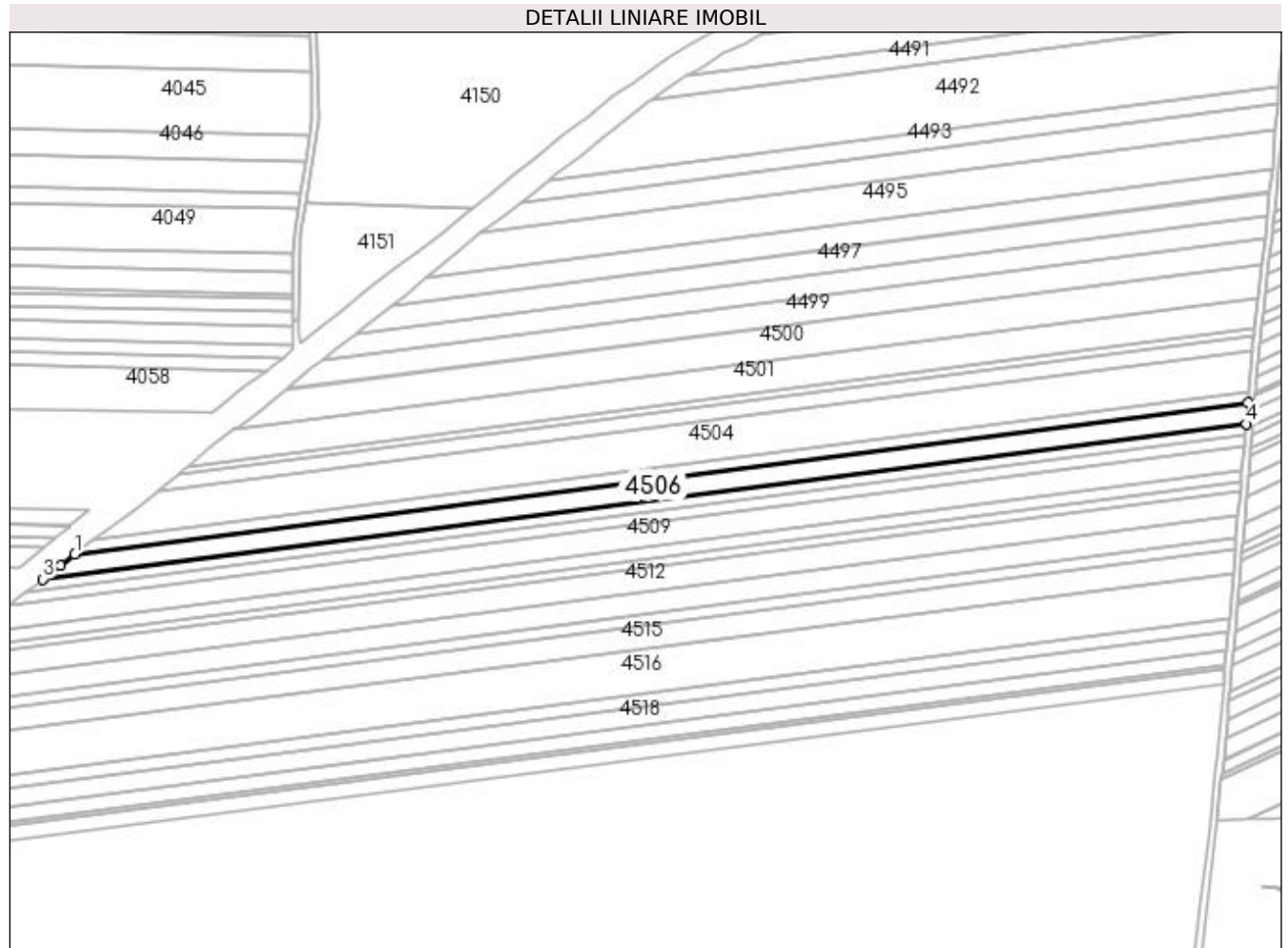
Inscrieri privind dezmembramintele dreptului de proprietate, drepturi reale de garanție și sarcini	Referințe
NU SUNT	

## Anexa Nr. 1 La Partea I

## Teren

Nr cadastral	Suprafața (mp)*	Observații / Referințe
30499	Din acte: 9.900 Masurata: 9.001	

\* Suprafața este determinată în planul de proiecție Stereo 70.



## Date referitoare la teren

Crt	Categorie folosință	Intra vilan	Suprafața (mp)	Tarla	Parcelă	Nr. topo	Observații / Referințe
1	arabil	NU	9.001	62	19	-	

## Lungime Segmente

1) Valorile lungimilor segmentelor sunt obținute din proiecție în plan.

Punct început	X / Y	Punct sfârșit	X / Y	Lungime segment (** (m)
1	352.038,156 284.218,359	2	352.029,474 284.211,568	11.022
2	352.029,474 284.211,568	3	352.018,884 284.203,305	13.432
3	352.018,884 284.203,305	4	352.744,029 284.296,759	731.142
4	352.744,029 284.296,759	5	352.745,133 284.309,471	12.76
5	352.745,133 284.309,471	1	352.038,156 284.218,359	712.824

**\*\* Lungimile segmentelor sunt determinate în planul de proiecție Stereo 70 și sunt rotunjite la 1 milimetru.**

**\*\*\* Distanța dintre puncte este formată din segmente cumulate ce sunt mai mici decât valoarea 1 milimetru.**





**DATE DESPRE IMOBILUL NR. 4507**

Oficiul de Cadastru și Publicitate Imobiliară DOLJ  
Biroul de Cadastru și Publicitate Imobiliară Craiova

**A. Partea I. Descrierea imobilului**

TEREN Extravilan

Nr. CF vechi:224  
Nr. cadastral vechi:407

Adresa: Jud. Dolj, T 62, P 20

Nr. Crt	Nr cadastral Nr. topografic	Suprafața* (mp)	Observații / Referințe
A1	30166	Din acte: 5.200 Masurata: 4.849	Sector cadastral:19 Teren neimprejmuit;

**B. Partea II. Proprietari și acte**

Inscrieri privitoare la dreptul de proprietate și alte drepturi reale		Referințe
<b>48091 / 08/07/2011</b>		
Act Notarial nr. CVC:644, din 05/07/2011 emis de BNP Gabriela Giurcan;		
B1	Intabulare, drept de PROPRIETATE, dobandit prin Conventie, cota actuala 1/1, cota initiala 1/1 1) <b>BICU LAURENTIU INTREPRINDERE INDIVIDUALA</b> , CIF:20512560	A1
<b>16140 / 01/03/2012</b>		
Act Notarial nr. CONTRACT DE IPOTECA:565, din 29/02/2012 emis de BNP MARINESCU MARIA DANIELA;		
B2	Se noteaza interdictia de instrainare si grevare, in favoarea lui: 1) <b>BANCA COMERCIALA FERROVIARA S.A.- SUCURSALA CRAIOVA</b> , CIF:9999999999999, LIPSA CUI	A1

**C. Partea III. SARCINI**

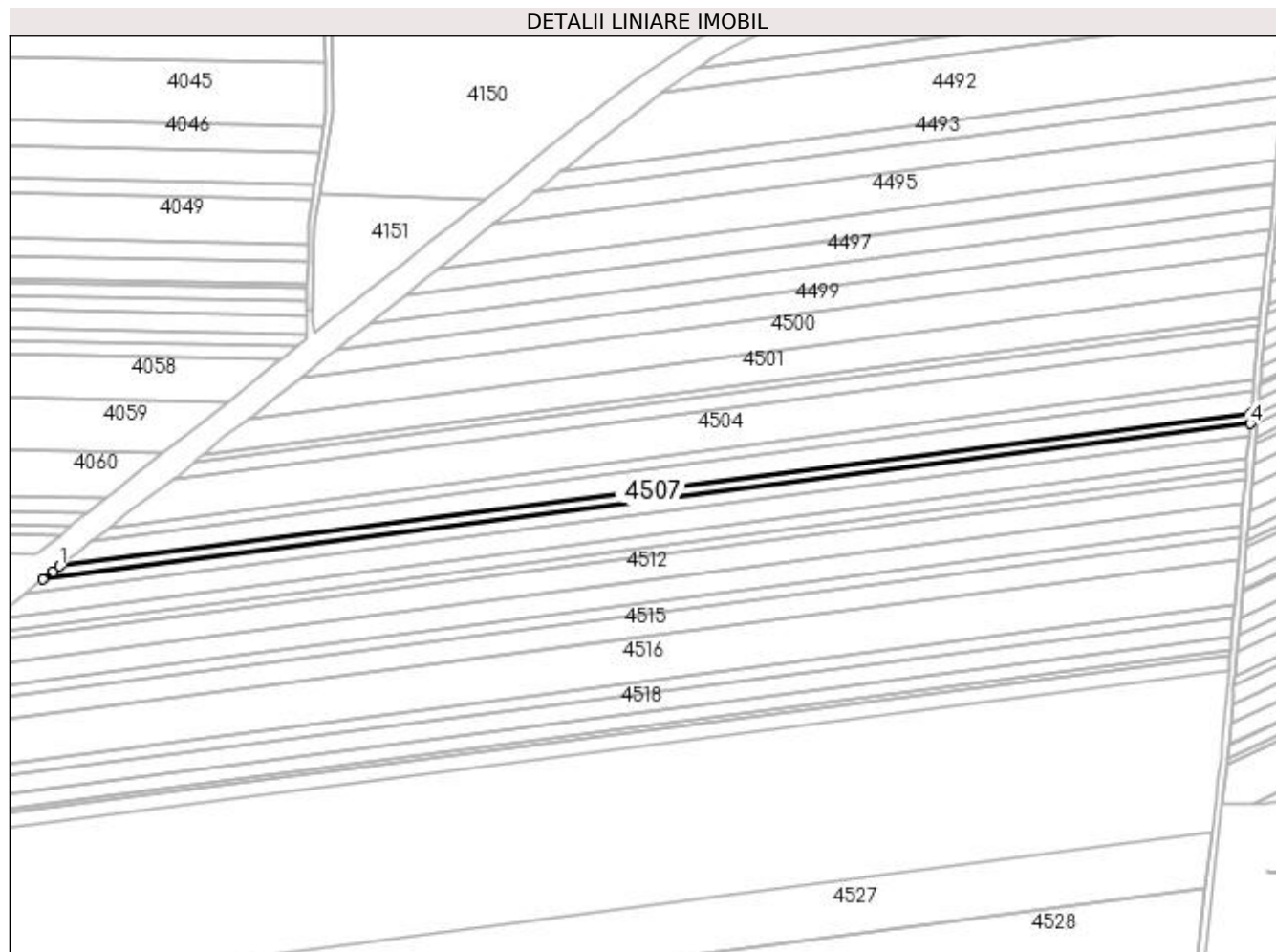
Inscrieri privind dezmembramintele dreptului de proprietate, drepturi reale de garanție și sarcini		Referințe
<b>16140 / 01/03/2012</b>		
Act Notarial nr. CONTRACT DE IPOTECA:565, din 29/02/2012 emis de BNP MARINESCU MARIA DANIELA;		
C1	Intabulare, drept de IPOTECA, Valoare:2000000 RONsi celelalte obligatii de plata aferente creditului, dobandit prin Conventie, cota actuala 1/1, cota initiala 1/1 1) <b>BANCA COMERCIALA FERROVIARA SA-SUC CRAIOVA</b> , CIF:9999999999999, LIPSA CUI	A1

## Anexa Nr. 1 La Partea I

## Teren

Nr cadastral	Suprafața (mp)*	Observații / Referințe
30166	Din acte: 5.200 Masurata: 4.849	

\* Suprafața este determinată în planul de proiecție Stereo 70.



## Date referitoare la teren

Crt	Categorie folosință	Intra vilan	Suprafața (mp)	Tarla	Parcelă	Nr. topo	Observații / Referințe
1	arabil	NU	4.849	62	20	-	

## Lungime Segmente

1) Valorile lungimilor segmentelor sunt obținute din proiecție în plan.

Punct început	X / Y	Punct sfârșit	X / Y	Lungime segment (** (m)
1	352.018,884 284.203,305	2	352.014,625 284.199,982	5.402
2	352.014,625 284.199,982	3	352.008,659 284.195,344	7.557
3	352.008,659 284.195,344	4	352.743,445 284.290,041	740.863
4	352.743,445 284.290,041	5	352.744,029 284.296,759	6.743
5	352.744,029 284.296,759	1	352.018,884 284.203,305	731.142

**\*\* Lungimile segmentelor sunt determinate în planul de proiecție Stereo 70 și sunt rotunjite la 1 milimetru.**

**\*\*\* Distanța dintre puncte este formată din segmente cumulate ce sunt mai mici decât valoarea 1 milimetru.**



**DATE DESPRE IMOBILUL NR. 4508**

Oficiul de Cadastru și Publicitate Imobiliară DOLJ  
Biroul de Cadastru și Publicitate Imobiliară Craiova

**A. Partea I. Descrierea imobilului**

TEREN Extravilan

Adresa: Jud. Dolj, T 62, P 21

Nr. Crt	Nr cadastral Nr. topografic	Suprafața* (mp)	Observații / Referințe
A1	30384	Din acte: 5.600 Masurata: 5.092	Sector cadastral:19 Teren neimprejmuit;

**B. Partea II. Proprietari și acte**

Inscrieri privitoare la dreptul de proprietate și alte drepturi reale		Referințe
<b>103634 / 04/12/2012</b>		
Act Notarial nr. CVC:645, din 05/07/2011 emis de NP Gabriela Giurcan ((Act aditional aut. nr. 1173/2012- NP Gabriela Giurcan));		
B1	Intabulare, drept de PROPRIETATE, dobandit prin Conventie, cota actuala 1/1, cota initiala 1/1	A1
	1) <b>BICU LAURENTIU INTREPRINDERE INDIVIDUALA</b> , CIF:99999999999999, LIPSA CUI	

**C. Partea III. SARCINI .**

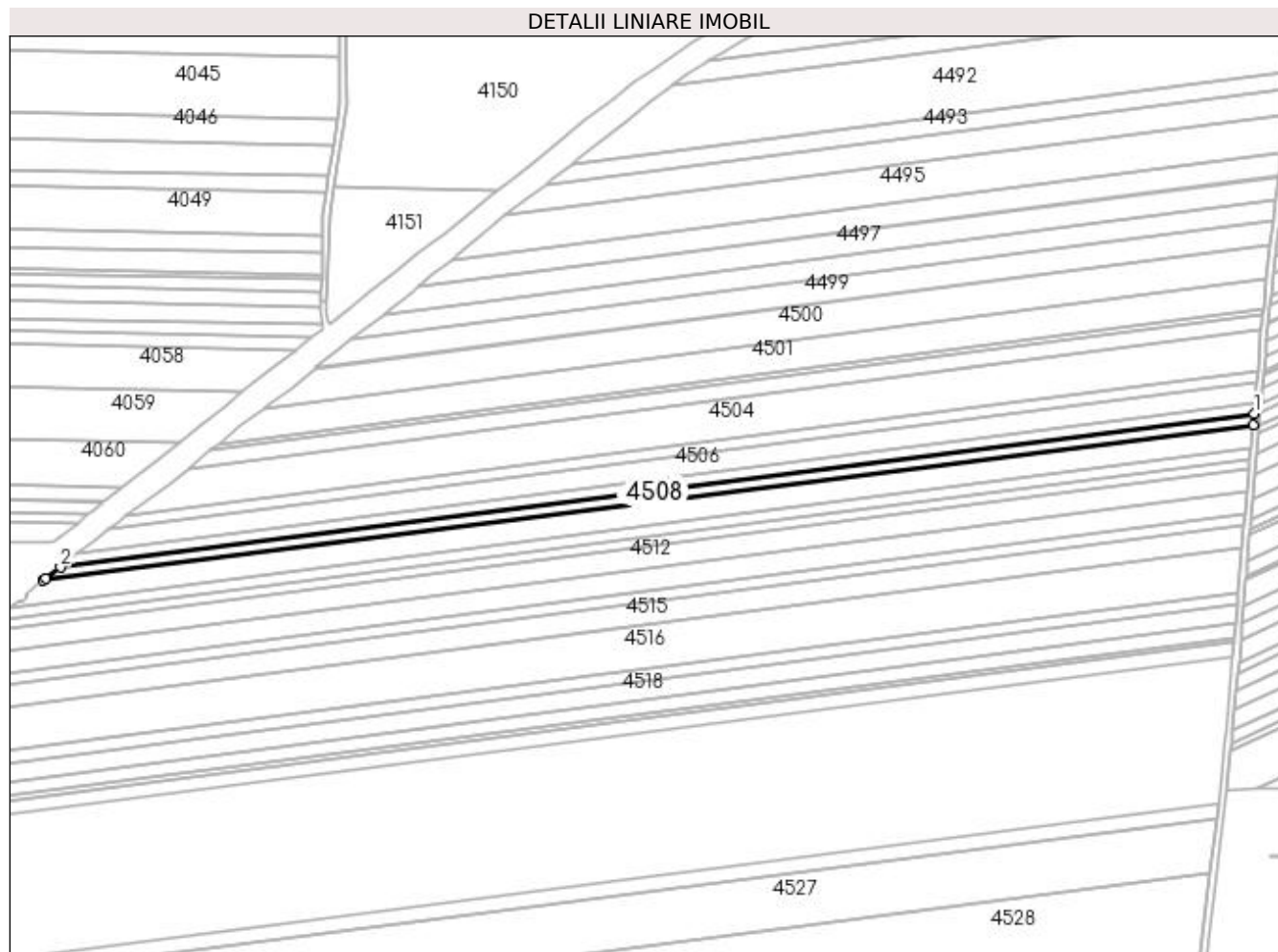
Inscrieri privind dezmembramintele dreptului de proprietate, drepturi reale de garanție și sarcini	Referințe
NU SUNT	

## Anexa Nr. 1 La Partea I

## Teren

Nr cadastral	Suprafața (mp)*	Observații / Referințe
30384	Din acte: 5.600 Masurata: 5.092	

\* Suprafața este determinată în planul de proiecție Stereo 70.



## Date referitoare la teren

Crt	Categorie folosință	Intra vilan	Suprafața (mp)	Tarla	Parcelă	Nr. topo	Observații / Referințe
1	arabil	NU	5.092	62	21	-	

## Lungime Segmente

1) Valorile lungimilor segmentelor sunt obținute din proiecție în plan.

Punct început	X / Y	Punct sfârșit	X / Y	Lungime segment (** (m)
1	352.743,445 284.290,041	2	352.008,659 284.195,344	740.863
2	352.008,659 284.195,344	3	351.999,647 284.188,339	11.414
3	351.999,647 284.188,339	4	351.998,09 284.187,099	1.99
4	351.998,09 284.187,099	5	352.742,841 284.283,08	750.91
5	352.742,841 284.283,08	1	352.743,445 284.290,041	6.987

**\*\* Lungimile segmentelor sunt determinate în planul de proiecție Stereo 70 și sunt rotunjite la 1 milimetru.**

**\*\*\* Distanța dintre puncte este formată din segmente cumulate ce sunt mai mici decât valoarea 1 milimetru.**





**DATE DESPRE IMOBILUL NR. 4509**

Oficiul de Cadastru și Publicitate Imobiliară DOLJ  
Biroul de Cadastru și Publicitate Imobiliară Craiova

**A. Partea I. Descrierea imobilului**

TEREN Extravilan

Adresa: Jud. Dolj, T 62, P 22

Nr. Crt	Nr cadastral Nr. topografic	Suprafața* (mp)	Observații / Referințe
A1	30869	Din acte: 11.500 Masurata: 10.456	Sector cadastral:19 Teren neimprejmuit;

**B. Partea II. Proprietari și acte**

Inscrieri privitoare la dreptul de proprietate și alte drepturi reale		Referințe
<b>100488 / 25/08/2014</b>		
Act Notarial nr. CVC:1646, din 21/08/2014 emis de BNP STOENESCU FLOREA;		
B2	Intabulare, drept de PROPRIETATE, dobandit prin Conventie, cota actuala 19/20, cota initiala 19/20 1) BICU LAURENTIU	A1
<b>31254 / 03/03/2016</b>		
Act Notarial nr. ACT DE PARTAJ VOLUNTAR:790, din 19/02/2016 emis de NP Floricel MIHAI-MARIAN;		
B3	Intabulare, drept de PROPRIETATE, dobandit prin Iesire Din Indiviziune, cota actuala 1/20, cota initiala 1/20 1) BICU LAURENTIU	A1

**C. Partea III. SARCINI .**

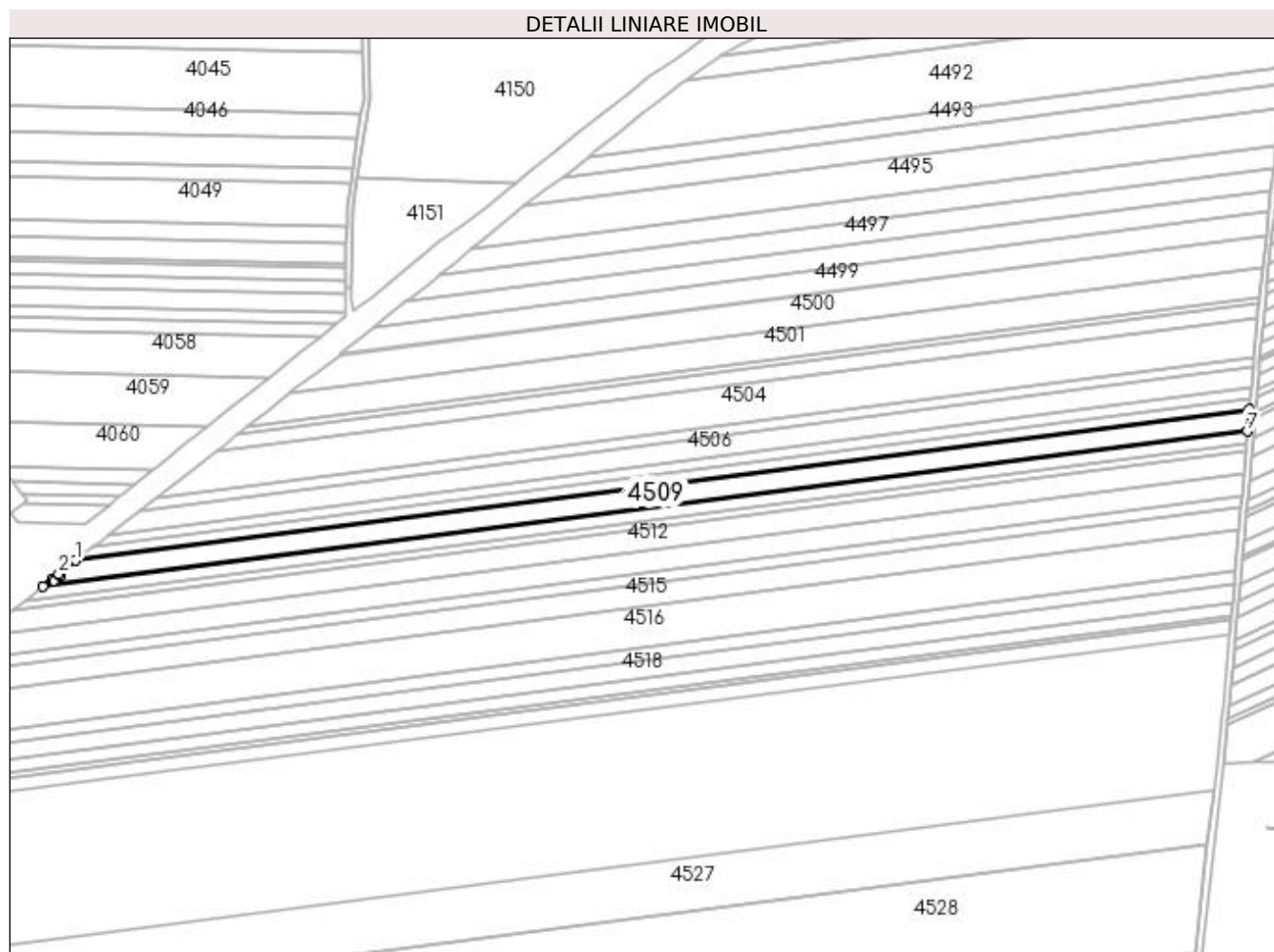
Inscrieri privind dezmembramintele dreptului de proprietate, drepturi reale de garanție și sarcini	Referințe
NU SUNT	

## Anexa Nr. 1 La Partea I

## Teren

Nr cadastral	Suprafața (mp)*	Observații / Referințe
30869	Din acte: 11.500 Masurata: 10.456	

\* Suprafața este determinată în planul de proiecție Stereo 70.



## Date referitoare la teren

Crt	Categorie folosință	Intravilan	Suprafața (mp)	Tarla	Parcelă	Nr. topo	Observații / Referințe
1	arabil	NU	10.456	62	22	-	

## Lungime Segmente

1) Valorile lungimilor segmentelor sunt obținute din proiecție în plan.

Punct început	X / Y	Punct sfârșit	X / Y	Lungime segment (** (m)
1	351.998,09 284.187,099	2	351.987,329 284.178,528	13.757
2	351.987,329 284.178,528	3	351.988,288 284.177,167	1.665
3	351.988,288 284.177,167	4	351.984,443 284.174,137	4.895
4	351.984,443 284.174,137	5	351.983,42 284.175,41	1.633

Punct început	X / Y	Punct sfârșit	X / Y	Lungime segment (** (m)
5	351.983,42 284.175,41	6	351.977,363 284.170,559	7.76
6	351.977,363 284.170,559	7	352.741,623 284.269,054	770.581
7	352.741,623 284.269,054	8	352.742,841 284.283,08	14.079
8	352.742,841 284.283,08	1	351.998,09 284.187,099	750.91

\*\* Lungimile segmentelor sunt determinate în planul de proiecție Stereo 70 și sunt rotunjite la 1 milimetru.

\*\*\* Distanța dintre puncte este formată din segmente cumulate ce sunt mai mici decât valoarea 1 milimetru.



**DATE DESPRE IMOBILUL NR. 4510**

Oficiul de Cadastru și Publicitate Imobiliară DOLJ  
Biroul de Cadastru și Publicitate Imobiliară Craiova

**A. Partea I. Descrierea imobilului**

TEREN Extravilan

Adresa: Jud. Dolj, T 62, P 23

Nr. Crt	Nr cadastral Nr. topografic	Suprafața* (mp)	Observații / Referințe
A1	31234	Din acte: 6.100 Masurata: 5.546	Sector cadastral:19 Teren neimprejmuit;

**B. Partea II. Proprietari și acte**

Inscrieri privitoare la dreptul de proprietate și alte drepturi reale	Referințe
<b>81669 / 13/07/2015</b>	
Hotarare Judecatoreasca nr. SC:1251, din 06/09/2011 emis de JUDECATORIA CALAFAT (DOSAR 1893/201/2011;);	
B1	A1
Intabulare, drept de PROPRIETATE, dobandit prin Hotarare Judecatoreasca, cota actuala 1/1, cota initiala 1/1	
1) SC ROMTEAM PROD SRL , CIF:15402740	

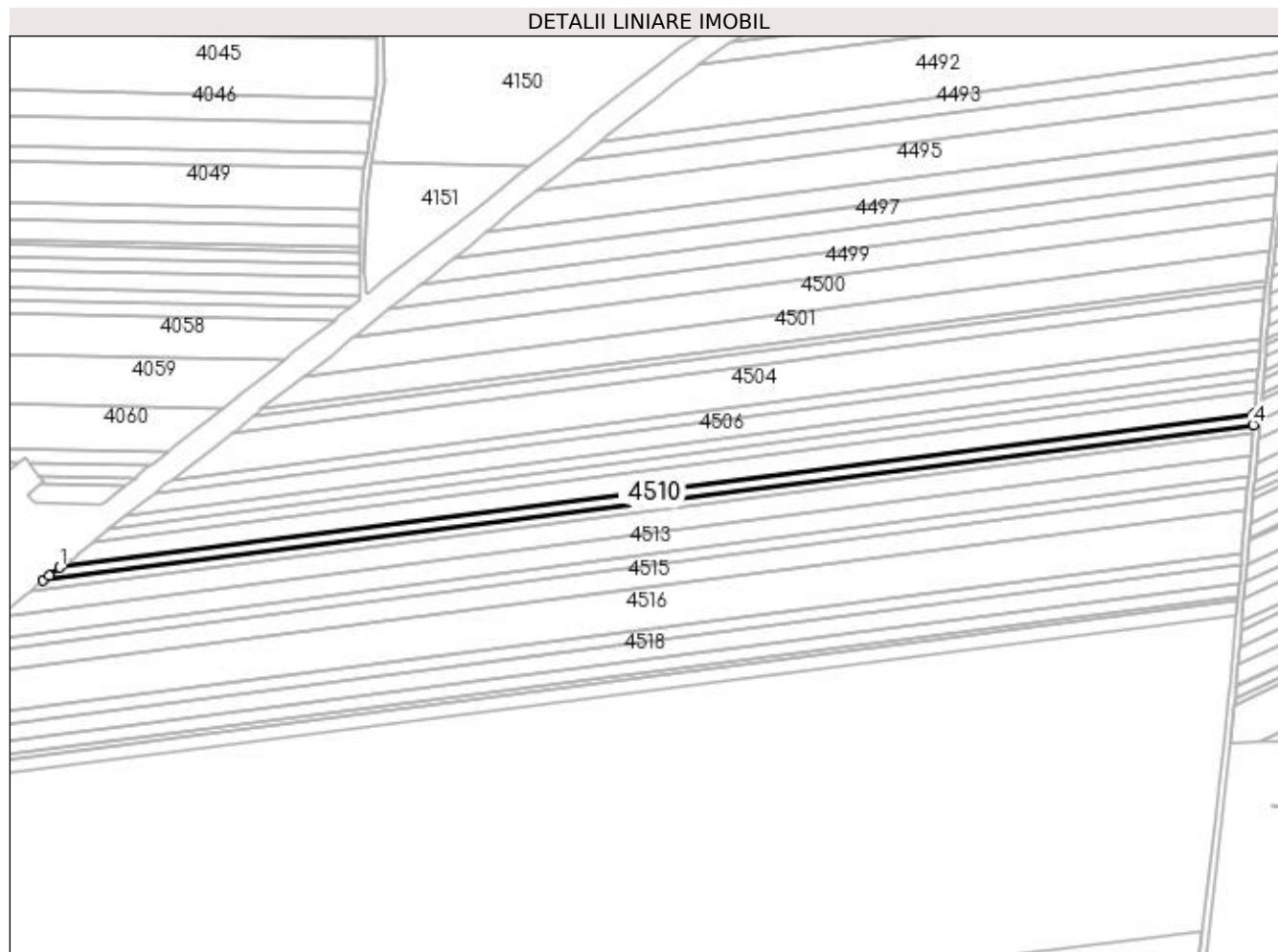
**C. Partea III. SARCINI .**

Inscrieri privind dezmembramintele dreptului de proprietate, drepturi reale de garanție și sarcini	Referințe
NU SUNT	

**Anexa Nr. 1 La Partea I****Teren**

Nr cadastral	Suprafața (mp)*	Observații / Referințe
31234	Din acte: 6.100 Masurata: 5.546	

\* Suprafața este determinată în planul de proiecție Stereo 70.

**Date referitoare la teren**

Crt	Categorie folosință	Intra vilan	Suprafața (mp)	Tarla	Parcelă	Nr. topo	Observații / Referințe
1	arabil	NU	5.546	62	23	-	

**Lungime Segmente**

1) Valorile lungimilor segmentelor sunt obținute din proiecție în plan.

Punct început	X / Y	Punct sfârșit	X / Y	Lungime segment (** (m)
1	351.977,363 284.170,559	2	351.970,397 284.164,981	8.924
2	351.970,397 284.164,981	3	351.966,634 284.161,967	4.821
3	351.966,634 284.161,967	4	352.740,989 284.261,763	780.759
4	352.740,989 284.261,763	5	352.741,623 284.269,054	7.319
5	352.741,623 284.269,054	1	351.977,363 284.170,559	770.581

**\*\* Lungimile segmentelor sunt determinate în planul de proiecție Stereo 70 și sunt rotunjite la 1 milimetru.**

**\*\*\* Distanța dintre puncte este formată din segmente cumulate ce sunt mai mici decât valoarea 1 milimetru.**





**DATE DESPRE IMOBILUL NR. 4511**

Oficiul de Cadastru și Publicitate Imobiliară DOLJ  
Biroul de Cadastru și Publicitate Imobiliară Craiova

**A. Partea I. Descrierea imobilului**

TEREN Extravilan

Adresa: Jud. Dolj, T 62, P 24

Nr. Crt	Nr cadastral Nr. topografic	Suprafața* (mp)	Observații / Referințe
A1	30386	Din acte: 4.700 Masurata: 4.273	Sector cadastral:19 Teren neimprejmit;

**B. Partea II. Proprietari și acte**

Inscrieri privitoare la dreptul de proprietate și alte drepturi reale		Referințe
<b>103636 / 04/12/2012</b>		
Act Notarial nr. CVC:645, din 05/07/2011 emis de NP GIURCAN GABRIELA ((act aditional aut nr.1173/28-11-2012 emis de NP GIURCAN GABRIELA;));		
B1	Intabulare, drept de PROPRIETATE, dobandit prin Conventie, cota actuala 1/1, cota initiala 1/1	A1
	1) <b>BICU LAURENTIU INTREPRINDERE INDIVIDUALA</b> , CIF:99999999999999, LIPSA CUI	

**C. Partea III. SARCINI .**

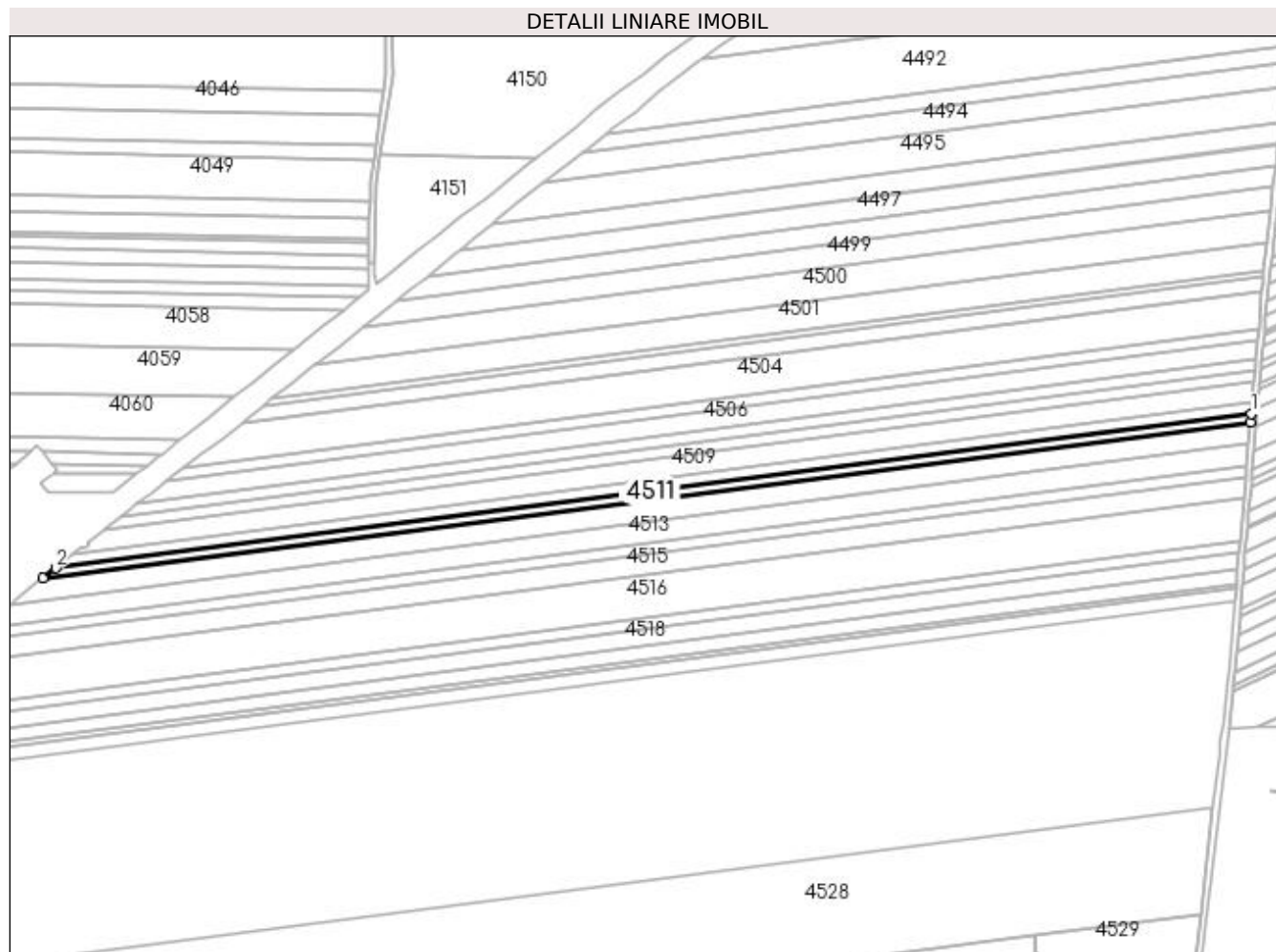
Inscrieri privind dezmembramintele dreptului de proprietate, drepturi reale de garanție și sarcini	Referințe
NU SUNT	

## Anexa Nr. 1 La Partea I

## Teren

Nr cadastral	Suprafața (mp)*	Observații / Referințe
30386	Din acte: 4.700 Masurata: 4.273	

\* Suprafața este determinată în planul de proiecție Stereo 70.



## Date referitoare la teren

Crt	Categorie folosință	Intravilan	Suprafața (mp)	Tarla	Parcelă	Nr. topo	Observații / Referințe
1	arabil	NU	4.273	62	24	-	

## Lungime Segmente

1) Valorile lungimilor segmentelor sunt obținute din proiecție în plan.

Punct început	X / Y	Punct sfârșit	X / Y	Lungime segment (** (m)
1	352.740,989 284.261,763	2	351.966,634 284.161,967	780.759
2	351.966,634 284.161,967	3	351.958,461 284.155,423	10.47
3	351.958,461 284.155,423	4	352.740,507 284.256,21	788.514
4	352.740,507 284.256,21	1	352.740,989 284.261,763	5.574

**\*\* Lungimile segmentelor sunt determinate în planul de proiecție Stereo 70 și sunt rotunjite la 1 milimetru.**

**\*\*\* Distanța dintre puncte este formată din segmente cumulate ce sunt mai mici decât valoarea 1 milimetru.**



**DATE DESPRE IMOBILUL NR. 4512**

Oficiul de Cadastru și Publicitate Imobiliară DOLJ  
Biroul de Cadastru și Publicitate Imobiliară Craiova

**A. Partea I. Descrierea imobilului**

TEREN Extravilan

Adresa: Jud. Dolj, T 62, P 26/1

Nr. Crt	Nr cadastral Nr. topografic	Suprafața* (mp)	Observații / Referințe
A1	30387	Din acte: 12.200 Masurata: 11.093	Sector cadastral:19 Teren neimprejmuit;

**B. Partea II. Proprietari și acte**

Inscrieri privitoare la dreptul de proprietate și alte drepturi reale		Referințe
<b>104087 / 05/12/2012</b>		
Act Notarial nr. CVC:645, din 05/07/2011 emis de NP GIURCAN GABRIELA ((act aditional aut nr 1173/28.11.2012 NP G Giurcan));		
B1	Intabulare, drept de PROPRIETATE, dobandit prin Conventie, cota actuala 1/1, cota initiala 1/1 1) <b>BICU LAURENTIU INTREPRINDERE INDIVIDUALA</b> , CIF:99999999999999, LIPSA CUI	A1

**C. Partea III. SARCINI .**

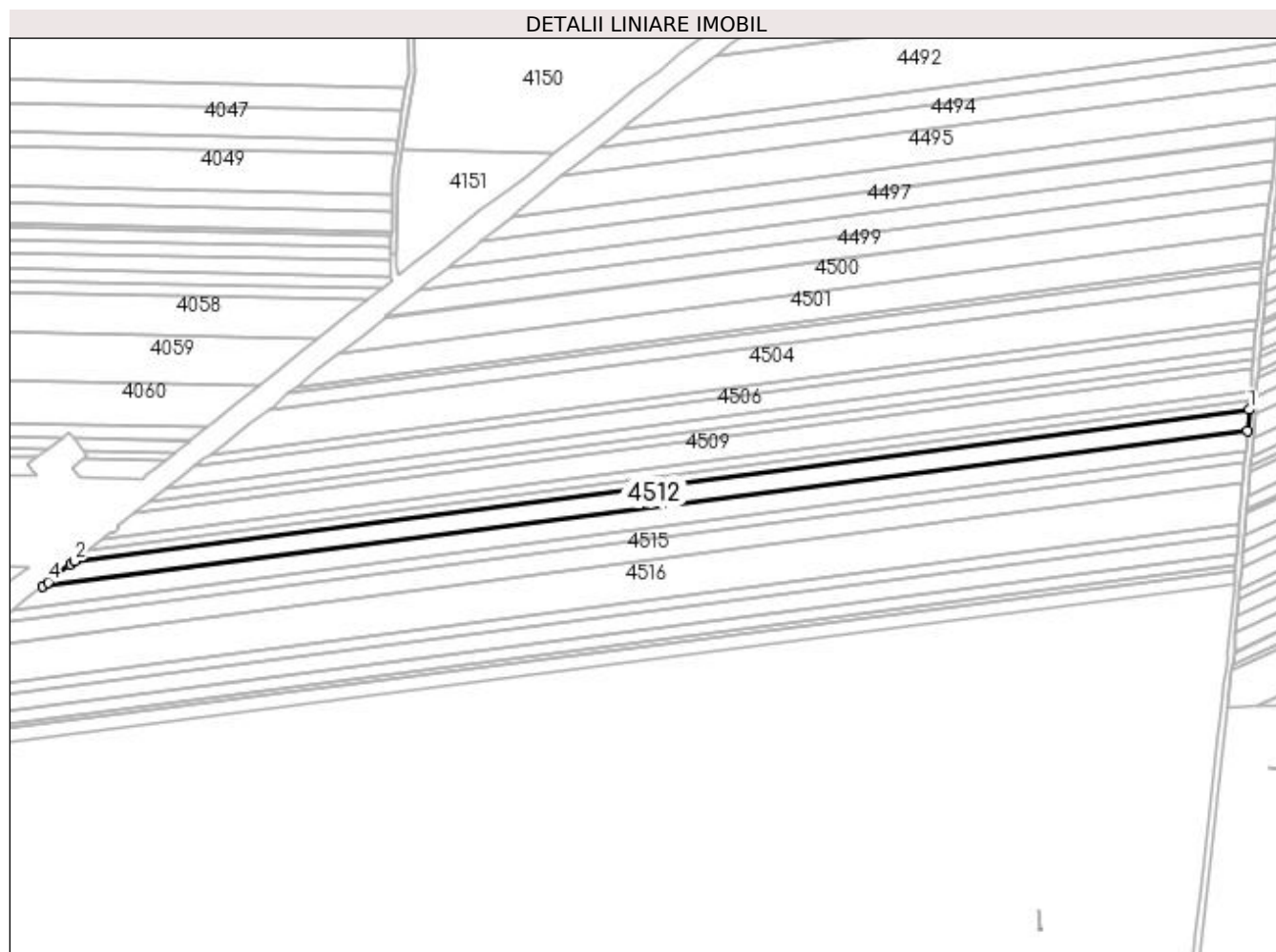
Inscrieri privind dezmembramintele dreptului de proprietate, drepturi reale de garanție și sarcini	Referințe
NU SUNT	

## Anexa Nr. 1 La Partea I

## Teren

Nr cadastral	Suprafața (mp)*	Observații / Referințe
30387	Din acte: 12.200 Masurata: 11.093	

\* Suprafața este determinată în planul de proiecție Stereo 70.



## Date referitoare la teren

Crt	Categorie folosință	Intra vilan	Suprafața (mp)	Tarla	Parcelă	Nr. topo	Observații / Referințe
1	arabil	NU	11.093	62	26/1	-	

## Lungime Segmente

1) Valorile lungimilor segmentelor sunt obținute din proiecție în plan.

Punct început	X / Y	Punct sfârșit	X / Y	Lungime segment (** (m)
1	352.740,507 284.256,21	2	351.958,461 284.155,423	788.514
2	351.958,461 284.155,423	3	351.955,882 284.153,358	3.304
3	351.955,882 284.153,358	4	351.940,913 284.141,346	19.193
4	351.940,913 284.141,346	5	351.937,573 284.138,722	4.247

Punct început	X / Y	Punct sfârșit	X / Y	Lungime segment (** (m)
5	351.937,573 284.138,722	6	352.739,276 284.242,043	808.333
6	352.739,276 284.242,043	1	352.740,507 284.256,21	14.22

\*\* Lungimile segmentelor sunt determinate în planul de proiecție Stereo 70 și sunt rotunjite la 1 milimetru.

\*\*\* Distanța dintre puncte este formată din segmente cumulate ce sunt mai mici decât valoarea 1 milimetru.





**DATE DESPRE IMOBILUL NR. 4513**

Oficiul de Cadastru și Publicitate Imobiliară DOLJ  
Biroul de Cadastru și Publicitate Imobiliară Craiova

**A. Partea I. Descrierea imobilului**

TEREN Extravilan

Adresa: Jud. Dolj, T 62, P 26, 28

Nr. Crt	Nr cadastral Nr. topografic	Suprafața* (mp)	Observații / Referințe
A1	30350	Din acte: 12.100 Masurata: 11.002	Sector cadastral:19 Teren neimprejmuit;

**B. Partea II. Proprietari și acte**

Inscrieri privitoare la dreptul de proprietate și alte drepturi reale		Referințe
<b>104089 / 05/12/2012</b>		
Act Notarial nr. CVC:645, din 05/07/2011 emis de NP GIURCAN GABRIELA (act aditional aut nr.1173/28-11-2012 emis de GIURCAN GABRIELA la contractul de vanzare -cumparare aut nr 645/2011 NP GIURCAN GABRIELA;);		
B1	Intabulare, drept de PROPRIETATE, dobandit prin Conventie, cota actuala 1/1, cota initiala 1/1	A1
	1) <b>BICU LAURENTIU INTREPRINDERE INDIVIDUALA</b> , CIF:99999999999999, LIPSA CUI	

**C. Partea III. SARCINI .**

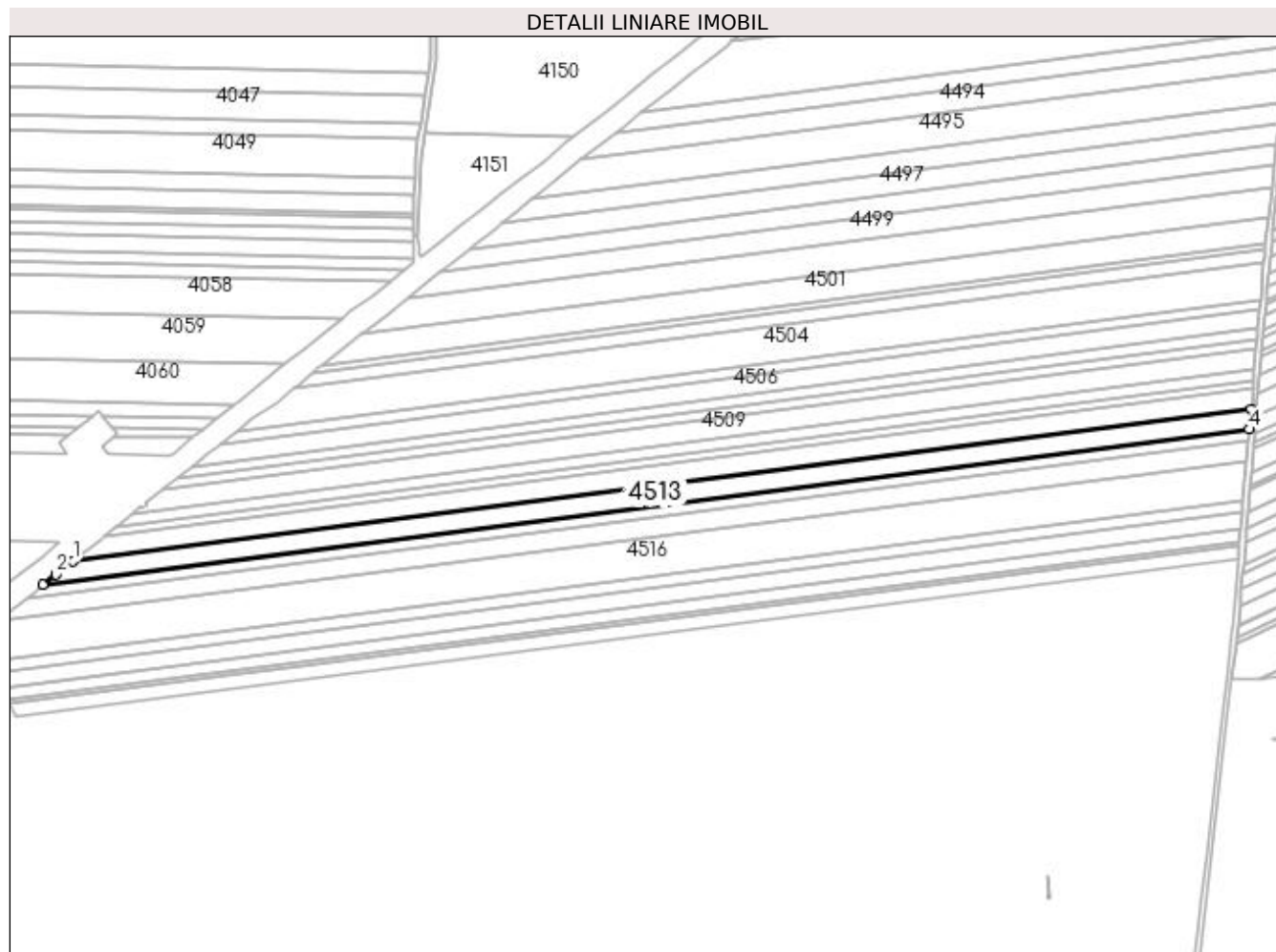
Inscrieri privind dezmembramintele dreptului de proprietate, drepturi reale de garanție și sarcini	Referințe
NU SUNT	

## Anexa Nr. 1 La Partea I

## Teren

Nr cadastral	Suprafața (mp)*	Observații / Referințe
30350	Din acte: 12.100 Masurata: 11.002	

\* Suprafața este determinată în planul de proiecție Stereo 70.



## Date referitoare la teren

Crt	Categorie folosință	Intra vilan	Suprafața (mp)	Tarla	Parcelă	Nr. topo	Observații / Referințe
1	arabil	NU	4.910	62	26	-	
2	arabil	NU	6.092	62	28	-	

## Lungime Segmente

1) Valorile lungimilor segmentelor sunt obținute din proiecție în plan.

Punct început	X / Y	Punct sfârșit	X / Y	Lungime segment (** (m)
1	351.937,573 284.138,722	2	351.925,911 284.129,56	14.831
2	351.925,911 284.129,56	3	351.917,083 284.122,522	11.29
3	351.917,083 284.122,522	4	352.738,085 284.228,33	827.792
4	352.738,085 284.228,33	5	352.739,276 284.242,043	13.765

Punct început	X / Y	Punct sfârșit	X / Y	Lungime segment (** (m)
5	352.739,276 284.242,043	1	351.937,573 284.138,722	808.333

\*\* Lungimile segmentelor sunt determinate în planul de proiecție Stereo 70 și sunt rotunjite la 1 milimetru.

\*\*\* Distanța dintre puncte este formată din segmente cumulate ce sunt mai mici decât valoarea 1 milimetru.



**DATE DESPRE IMOBILUL NR. 4514**

Oficiul de Cadastru și Publicitate Imobiliară DOLJ  
Biroul de Cadastru și Publicitate Imobiliară Craiova

**A. Partea I. Descrierea imobilului**

TEREN Extravilan

Adresa: Jud. Dolj, T 62, P 29

Nr. Crt	Nr cadastral Nr. topografic	Suprafața* (mp)	Observații / Referințe
A1	31203	Din acte: 6.600 Masurata: 6.000	Sector cadastral:19 Teren neimprejmuit;

**B. Partea II. Proprietari și acte**

Inscrieri privitoare la dreptul de proprietate și alte drepturi reale		Referințe
<b>81672 / 13/07/2015</b>		
Hotarare Judecatoreasca nr. SC:1878, din 19/10/2011 emis de JUDECATORIA CALAFAT (DOSAR 2804/201/2011;);		
B1	Intabulare, drept de PROPRIETATE, dobandit prin Hotarare Judecatoreasca, cota actuala 1/1, cota initiala 1/1 1) SC ROMTEAM PROD SRL , CIF:15402740	A1

**C. Partea III. SARCINI .**

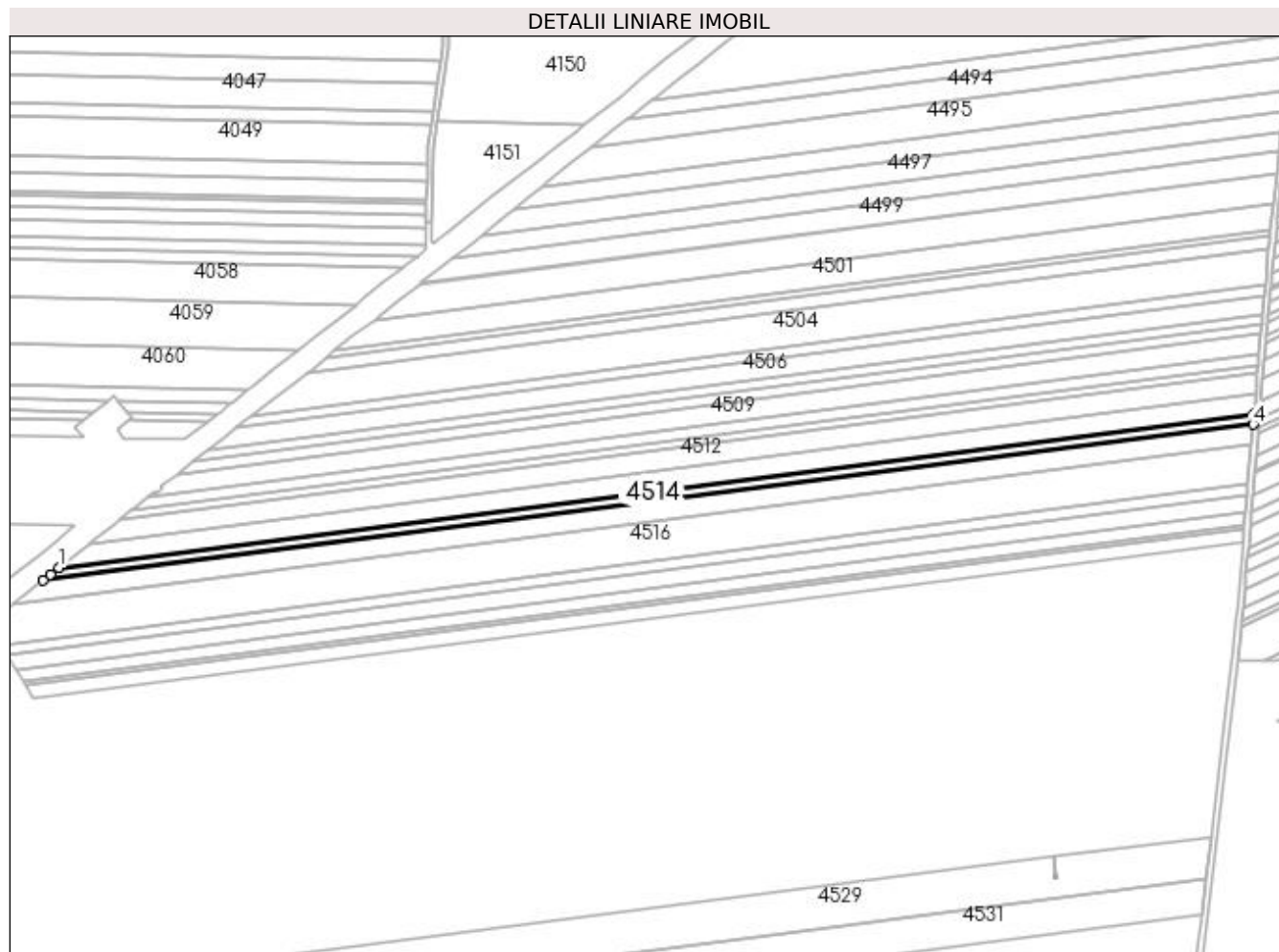
Inscrieri privind dezmembramintele dreptului de proprietate, drepturi reale de garanție și sarcini	Referințe
NU SUNT	

## Anexa Nr. 1 La Partea I

## Teren

Nr cadastral	Suprafața (mp)*	Observații / Referințe
31203	Din acte: 6.600 Masurata: 6.000	

\* Suprafața este determinată în planul de proiecție Stereo 70.



## Date referitoare la teren

Crt	Categorie folosință	Intra vilan	Suprafața (mp)	Tarla	Parcelă	Nr. topo	Observații / Referințe
1	arabil	NU	6.000	62	29	-	

## Lungime Segmente

1) Valorile lungimilor segmentelor sunt obținute din proiecție în plan.

Punct început	X / Y	Punct sfârșit	X / Y	Lungime segment (** (m)
1	351.917,083 284.122,522	2	351.911,177 284.117,814	7.553
2	351.911,177 284.117,814	3	351.906,153 284.113,851	6.399
3	351.906,153 284.113,851	4	352.737,447 284.220,985	838.169
4	352.737,447 284.220,985	5	352.738,085 284.228,33	7.373
5	352.738,085 284.228,33	1	351.917,083 284.122,522	827.792

**\*\* Lungimile segmentelor sunt determinate în planul de proiecție Stereo 70 și sunt rotunjite la 1 milimetru.**

**\*\*\* Distanța dintre puncte este formată din segmente cumulate ce sunt mai mici decât valoarea 1 milimetru.**





**DATE DESPRE IMOBILUL NR. 4515**

Oficiul de Cadastru și Publicitate Imobiliară DOLJ  
Biroul de Cadastru și Publicitate Imobiliară Craiova

**A. Partea I. Descrierea imobilului**

TEREN Extravilan

Adresa: Jud. Dolj, T 62, P 30

Nr. Crt	Nr cadastral Nr. topografic	Suprafața* (mp)	Observații / Referințe
A1	30661	Din acte: 12.700 Masurata: 11.547	Sector cadastral:19 Teren neimprejmuit;

**B. Partea II. Proprietari și acte**

Inscrieri privitoare la dreptul de proprietate și alte drepturi reale		Referințe
<b>98385 / 16/11/2012</b>		
Act Notarial nr. CVC:3813, din 20/12/2010 emis de BNP Stoenescu Florea (TDP nr. 1436-60682/26.09.1995);		
B1	Intabulare, drept de PROPRIETATE, dobandit prin Conventie, cota actuala 19/20, cota initiala 19/20 1) BICU LAURENTIU	A1
<b>30943 / 03/03/2016</b>		
Act Notarial nr. ACT DE PARTAJ VOLUNTAR:790, din 19/02/2016 emis de BNP Floricel MIHAI-MARIAN;		
B2	Intabulare, drept de PROPRIETATE, dobandit prin Iesire Din Indiviziune, cota actuala 1/20, cota initiala 1/20 1) BICU LAURENTIU	A1

**C. Partea III. SARCINI .**

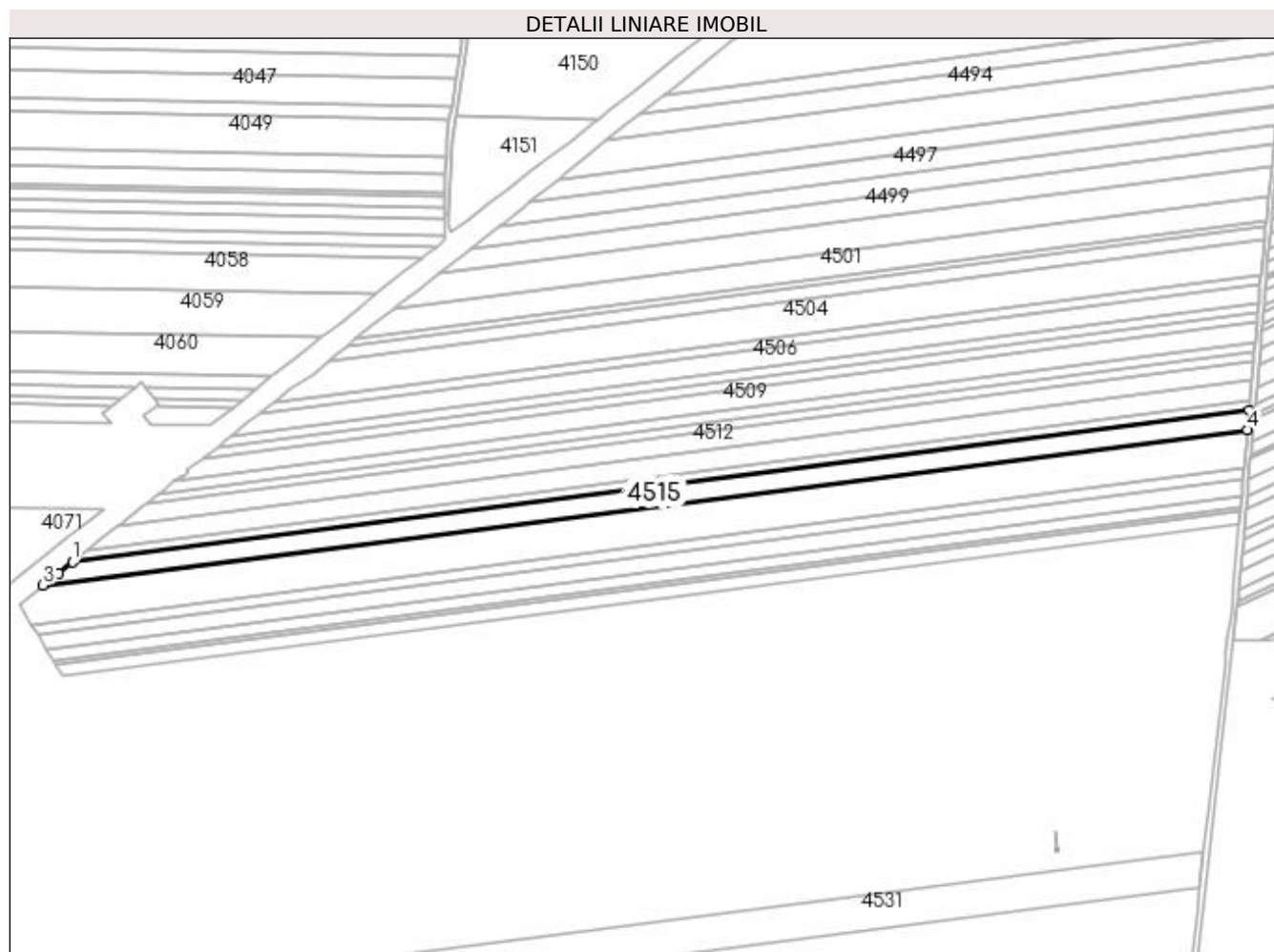
Inscrieri privind dezmembramintele dreptului de proprietate, drepturi reale de garanție și sarcini	Referințe
NU SUNT	

## Anexa Nr. 1 La Partea I

## Teren

Nr cadastral	Suprafața (mp)*	Observații / Referințe
30661	Din acte: 12.700 Masurata: 11.547	

\* Suprafața este determinată în planul de proiecție Stereo 70.



## Date referitoare la teren

Crt	Categorie folosință	Intravilan	Suprafața (mp)	Tarla	Parcelă	Nr. topo	Observații / Referințe
1	arabil	NU	11.547	62	30	-	

## Lungime Segmente

1) Valorile lungimilor segmentelor sunt obținute din proiecție în plan.

Punct început	X / Y	Punct sfârșit	X / Y	Lungime segment (** (m)
1	351.906,153 284.113,851	2	351.896,237 284.106,028	12.63
2	351.896,237 284.106,028	3	351.885,37 284.097,444	13.848
3	351.885,37 284.097,444	4	352.736,241 284.207,101	857.908
4	352.736,241 284.207,101	5	352.737,447 284.220,985	13.936

Punct început	X / Y	Punct sfârșit	X / Y	Lungime segment (** (m)
5	352.737,447 284.220,985	1	351.906,153 284.113,851	838.169

\*\* Lungimile segmentelor sunt determinate în planul de proiecție Stereo 70 și sunt rotunjite la 1 milimetru.

\*\*\* Distanța dintre puncte este formată din segmente cumulate ce sunt mai mici decât valoarea 1 milimetru.



**DATE DESPRE IMOBILUL NR. 4516**

Oficiul de Cadastru și Publicitate Imobiliară DOLJ  
 Biroul de Cadastru și Publicitate Imobiliară Craiova

**A. Partea I. Descrierea imobilului**

TEREN Extravilan

Adresa: Jud. Dolj, T 62, P 32, 33, 34, 95, 35

Nr. Crt	Nr cadastral Nr. topografic	Suprafața* (mp)	Observații / Referințe
A1	30439	Din acte: 25.400 Masurata: 23.097	Sector cadastral:19 Teren neimprejmuit;

**B. Partea II. Proprietari și acte**

Inscrieri privitoare la dreptul de proprietate și alte drepturi reale		Referințe
<b>104099 / 05/12/2012</b>		
Act Notarial nr. CVC:645, din 05/07/2011 emis de GIURCAN GABRIELA (act notarial nr. act aditional nr. 1173/28-11-2012 emis de GIURCAN GABRIELA;);		
B1	Intabulare, drept de PROPRIETATE, dobandit prin Conventie, cota actuala 1/1, cota initiala 1/1	A1
	1) <b>BICU LAURENTIU INTREPRINDERE INDIVIDUALA</b> , CIF:99999999999999, LIPSA CUI	

**C. Partea III. SARCINI .**

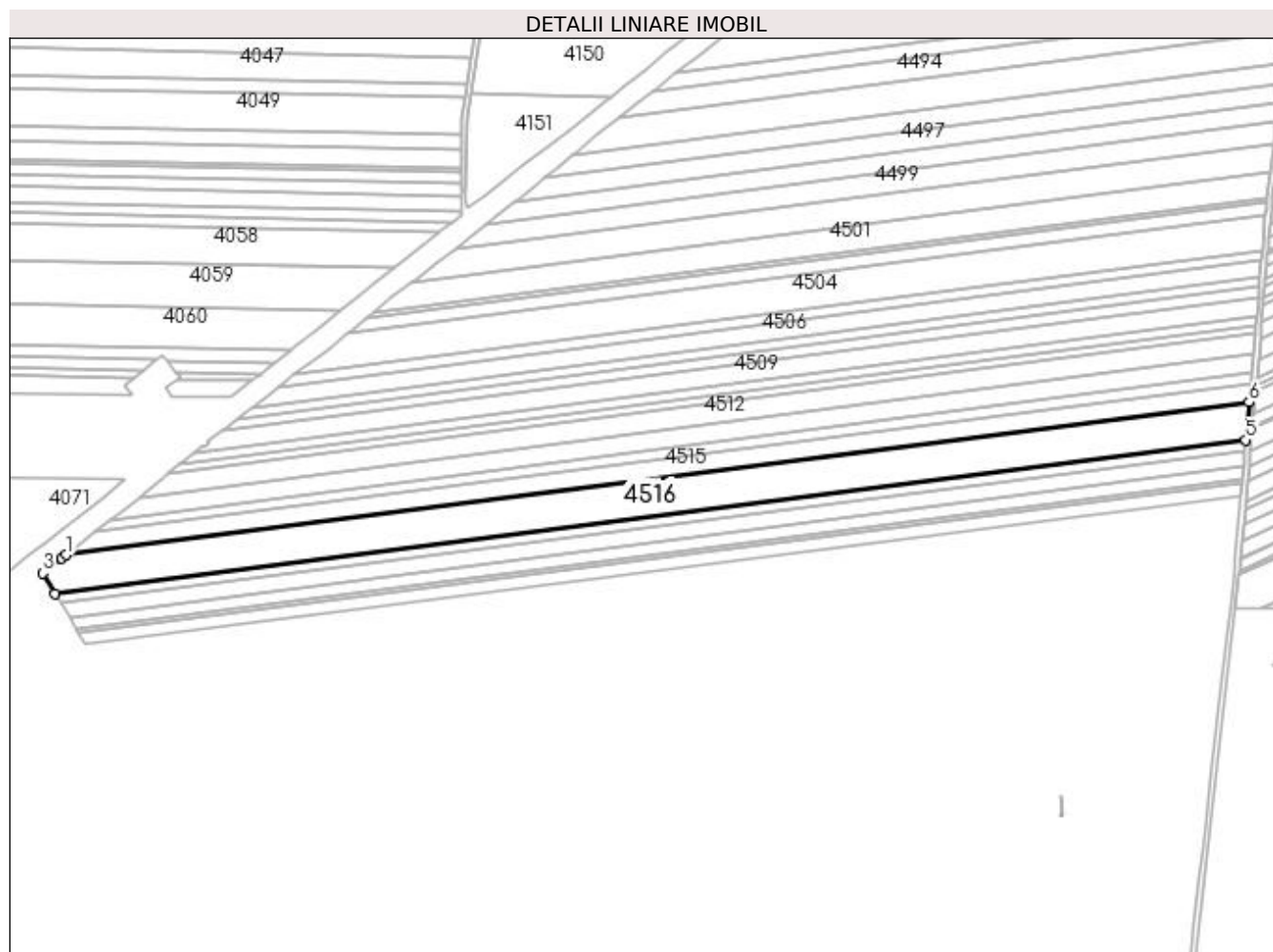
Inscrieri privind dezmembramintele dreptului de proprietate, drepturi reale de garanție și sarcini	Referințe
NU SUNT	

## Anexa Nr. 1 La Partea I

## Teren

Nr cadastral	Suprafața (mp)*	Observații / Referințe
30439	Din acte: 25.400 Masurata: 23.097	

\* Suprafața este determinată în planul de proiecție Stereo 70.



## Date referitoare la teren

Crt	Categorie folosință	Intra vilan	Suprafața (mp)	Tarla	Parcelă	Nr. topo	Observații / Referințe
1	arabil	NU	1.728	62	32	-	
2	arabil	NU	2.182	62	33	-	
3	arabil	NU	12.093	62	34	-	
4	arabil	NU	3.002	62	95	-	
5	arabil	NU	4.092	62	35	-	

## Lungime Segmente

1) Valorile lungimilor segmentelor sunt obținute din proiecție în plan.

Punct început	X / Y	Punct sfârșit	X / Y	Lungime segment (** (m))
1	351.885,37 284.097,444	2	351.882,248 284.094,978	3.978

Punct început	X / Y	Punct sfârșit	X / Y	Lungime segment (** (m)
2	351.882,248 284.094,978	3	351.868,715 284.084,3	17.238
3	351.868,715 284.084,3	4	351.877,419 284.069,573	17.107
4	351.877,419 284.069,573	5	352.733,883 284.179,952	863.547
5	352.733,883 284.179,952	6	352.736,241 284.207,101	27.251
6	352.736,241 284.207,101	1	351.885,37 284.097,444	857.908

\*\* Lungimile segmentelor sunt determinate în planul de proiecție Stereo 70 și sunt rotunjite la 1 milimetru.

\*\*\* Distanța dintre puncte este formată din segmente cumulate ce sunt mai mici decât valoarea 1 milimetru.





**DATE DESPRE IMOBILUL NR. 4517**

Oficiul de Cadastru și Publicitate Imobiliară DOLJ  
Biroul de Cadastru și Publicitate Imobiliară Craiova

**A. Partea I. Descrierea imobilului**

TEREN Extravilan

Adresa: Jud. Dolj, T 62, P 37

Nr. Crt	Nr cadastral Nr. topografic	Suprafața* (mp)	Observații / Referințe
A1	30664	Din acte: 7.100 Masurata: 6.456	Sector cadastral:19 Teren neimprejmuit;

**B. Partea II. Proprietari și acte**

Inscrieri privitoare la dreptul de proprietate și alte drepturi reale		Referințe
<b>96251 / 09/11/2012</b>		
Hotarare Judecatoreasca nr. SC:1043, din 23/06/2011 emis de JUDECATORIA CALAFAT (DOSAR 1699/201/2011;);		
B1	Intabulare, drept de PROPRIETATE, dobandit prin Hotarare Judecatoreasca, cota actuala 19/20, cota initiala 19/20 1) <b>BICU LAURENTIU</b>	A1
<b>28641 / 29/02/2016</b>		
Act Notarial nr. ACT DE PARTAJ VOLUNTAR:790, din 19/02/2016 emis de BNP Floricel MIHAI-MARIAN;		
B2	Intabulare, drept de PROPRIETATE, dobandit prin Iesire Din Indiviziune, cota actuala 1/20, cota initiala 1/20 1) <b>BICU LAURENTIU</b>	A1

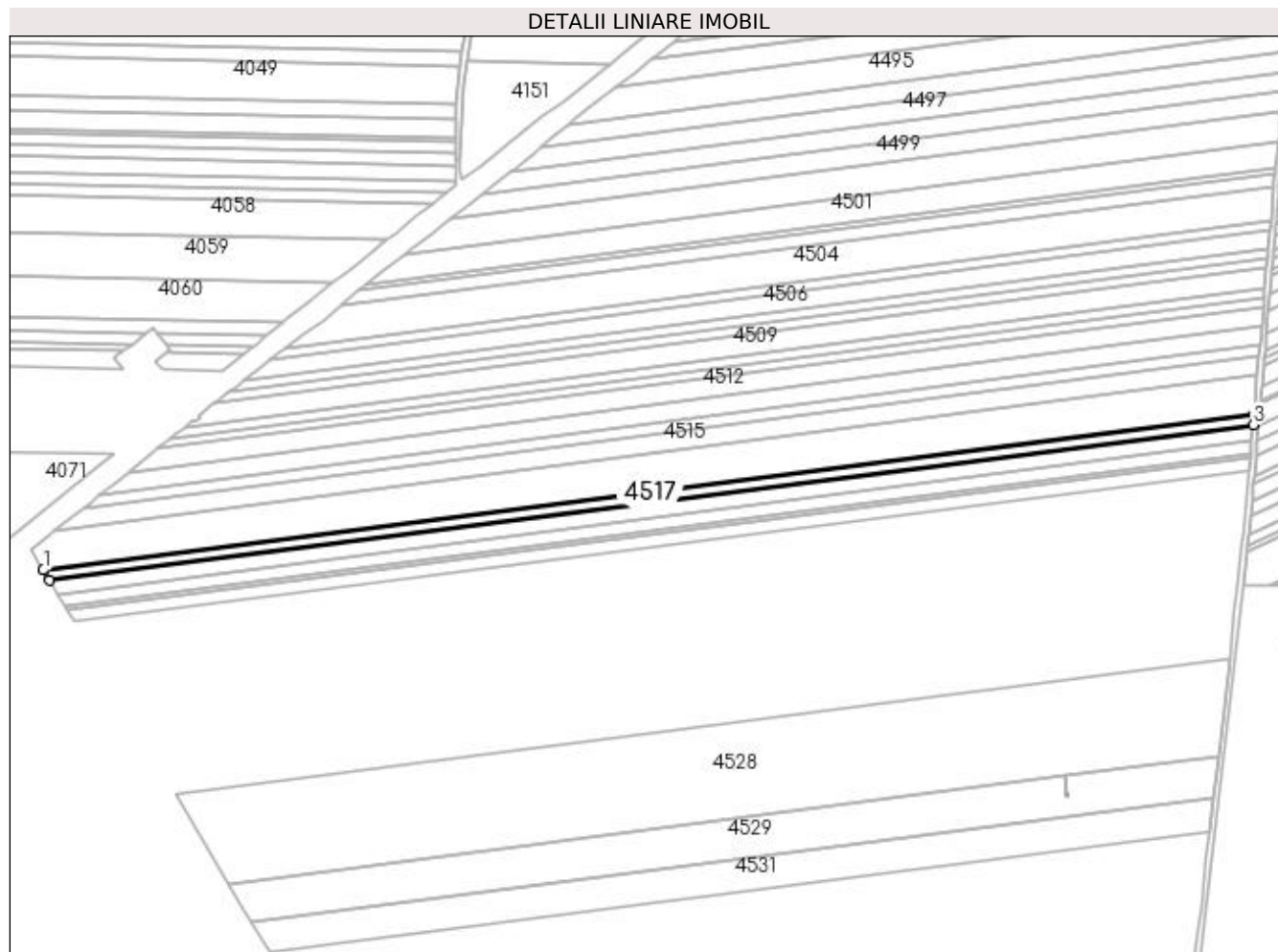
**C. Partea III. SARCINI .**

Inscrieri privind dezmembramintele dreptului de proprietate, drepturi reale de garanție și sarcini	Referințe
NU SUNT	

**Anexa Nr. 1 La Partea I****Teren**

Nr cadastral	Suprafața (mp)*	Observații / Referințe
30664	Din acte: 7.100 Masurata: 6.456	

\* Suprafața este determinată în planul de proiecție Stereo 70.

**Date referitoare la teren**

Crt	Categorie folosință	Intra vilan	Suprafața (mp)	Tarla	Parcelă	Nr. topo	Observații / Referințe
1	arabil	NU	6.456	62	37	-	

**Lungime Segmente**

1) Valorile lungimilor segmentelor sunt obținute din proiecție în plan.

Punct început	X / Y	Punct sfârșit	X / Y	Lungime segment (** (m)
1	351.877,419 284.069,573	2	351.881,57 284.062,549	8.159
2	351.881,57 284.062,549	3	352.733,219 284.172,307	858.693
3	352.733,219 284.172,307	4	352.733,883 284.179,952	7.674
4	352.733,883 284.179,952	1	351.877,419 284.069,573	863.547

**\*\* Lungimile segmentelor sunt determinate în planul de proiecție Stereo 70 și sunt rotunjite la 1 milimetru.**

**\*\*\* Distanța dintre puncte este formată din segmente cumulate ce sunt mai mici decât valoarea 1 milimetru.**



**DATE DESPRE IMOBILUL NR. 4518**

Oficiul de Cadastru și Publicitate Imobiliară DOLJ  
Biroul de Cadastru și Publicitate Imobiliară Craiova

**A. Partea I. Descrierea imobilului**

TEREN Extravilan

Adresa: Jud. Dolj, T 62, P 38

Nr. Crt	Nr cadastral Nr. topografic	Suprafața* (mp)	Observații / Referințe
A1		Din acte: 10.000 Masurata: 9.741	Sector cadastral:19 Teren neimprejmuit; PROCENT DIMINUARE 2.59%;

**B. Partea II. Proprietari și acte**

Inscrieri privitoare la dreptul de proprietate și alte drepturi reale		Referințe
<b>0 / 19/05/2022</b>		
Hotarare Judecatoreasca nr. SC:1024, din 25/08/1998 emis de JUDECATORIA CALAFAT (DOSAR 743/1998; CERTIF. DE DECES:DS 966723/26.10.2009;);		
B1	Intabulare, drept de PROPRIETATE, dobandit prin Hotarare Judecatoreasca, cota actuala 1/1, cota initiala 1/1 1) IACOB FLORICA, DECEDAT DEFUNCT:Da	A1

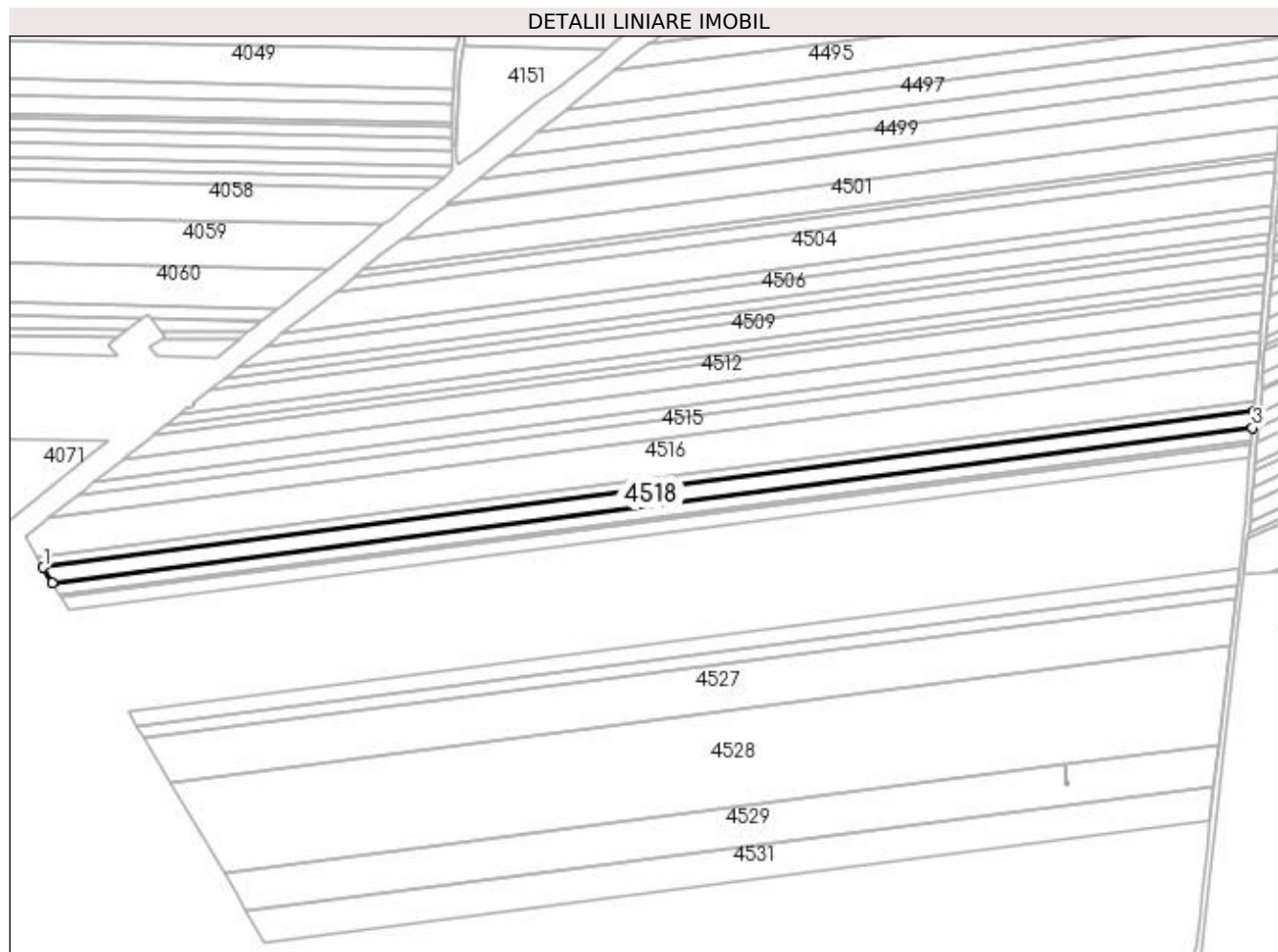
**C. Partea III. SARCINI .**

Inscrieri privind dezmembramintele dreptului de proprietate, drepturi reale de garanție și sarcini	Referințe
NU SUNT	

**Anexa Nr. 1 La Partea I****Teren**

Nr cadastral	Suprafața (mp)*	Observații / Referințe
	Din acte: 10.000 Masurata: 9.741	PROCENT DIMINUARE 2.59%;

\* Suprafața este determinată în planul de proiecție Stereo 70.

**Date referitoare la teren**

Crt	Categorie folosință	Intra vilan	Suprafața (mp)	Tarla	Parcelă	Nr. topo	Observații / Referințe
1	arabil	NU	9.741	62	38	-	

**Lungime Segmente**

1) Valorile lungimilor segmentelor sunt obținute din proiecție în plan.

Punct început	X / Y	Punct sfârșit	X / Y	Lungime segment (** (m)
1	351.881,57 284.062,549	2	351.887,878 284.051,875	12.399
2	351.887,878 284.051,875	3	352.732,21 284.160,689	851.315
3	352.732,21 284.160,689	4	352.733,219 284.172,307	11.662
4	352.733,219 284.172,307	1	351.881,57 284.062,549	858.693

**\*\* Lungimile segmentelor sunt determinate în planul de proiecție Stereo 70 și sunt rotunjite la 1 milimetru.**

**\*\*\* Distanța dintre puncte este formată din segmente cumulate ce sunt mai mici decât valoarea 1 milimetru.**





**DATE DESPRE IMOBILUL NR. 4519**

Oficiul de Cadastru și Publicitate Imobiliară DOLJ  
Biroul de Cadastru și Publicitate Imobiliară Craiova

**A. Partea I. Descrierea imobilului**

TEREN Extravilan

Adresa: Jud. Dolj, T 62, P 39

Nr. Crt	Nr cadastral Nr. topografic	Suprafața* (mp)	Observații / Referințe
A1	31216	Din acte: 7.900 Masurata: 7.184	Sector cadastral:19 Teren neimprejmut;

**B. Partea II. Proprietari și acte**

Inscrieri privitoare la dreptul de proprietate și alte drepturi reale	Referințe
<b>81666 / 13/07/2015</b>	
Hotarare Judecatoreasca nr. SC:1791, din 13/10/2011 emis de JUDECATORIA CALAFAT (DOSAR 2905/201/2011;);	
B1	A1
Intabulare, drept de PROPRIETATE, dobandit prin Hotarare Judecatoreasca, cota actuala 1/1, cota initiala 1/1	
1) SC ROMTEAM PROD SRL , CIF:15402740	

**C. Partea III. SARCINI .**

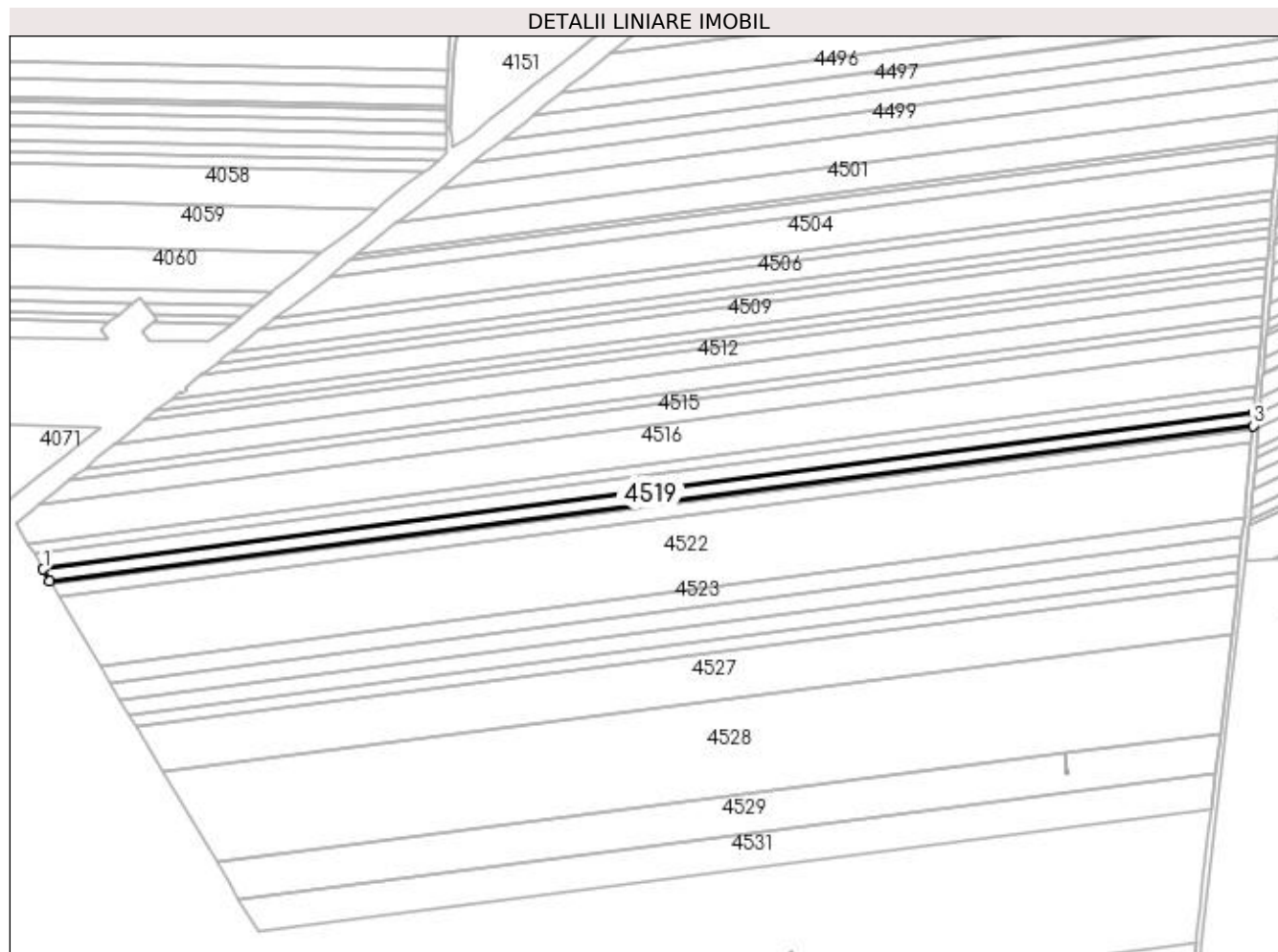
Inscrieri privind dezmembramintele dreptului de proprietate, drepturi reale de garanție și sarcini	Referințe
NU SUNT	

## Anexa Nr. 1 La Partea I

## Teren

Nr cadastral	Suprafața (mp)*	Observații / Referințe
31216	Din acte: 7.900 Masurata: 7.184	

\* Suprafața este determinată în planul de proiecție Stereo 70.



## Date referitoare la teren

Crt	Categorie folosință	Intravilan	Suprafața (mp)	Tarla	Parcelă	Nr. topo	Observații / Referințe
1	arabil	NU	7.184	62	39	-	

## Lungime Segmente

1) Valorile lungimilor segmentelor sunt obținute din proiecție în plan.

Punct început	X / Y	Punct sfârșit	X / Y	Lungime segment (** (m)
1	351.887,878 284.051,875	2	351.892,566 284.043,943	9.214
2	351.892,566 284.043,943	3	352.731,46 284.152,057	845.832
3	352.731,46 284.152,057	4	352.732,21 284.160,689	8.665
4	352.732,21 284.160,689	1	351.887,878 284.051,875	851.315

**\*\* Lungimile segmentelor sunt determinate în planul de proiecție Stereo 70 și sunt rotunjite la 1 milimetru.**

**\*\*\* Distanța dintre puncte este formată din segmente cumulate ce sunt mai mici decât valoarea 1 milimetru.**



**DATE DESPRE IMOBILUL NR. 4520**

Oficiul de Cadastru și Publicitate Imobiliară DOLJ  
 Biroul de Cadastru și Publicitate Imobiliară Craiova

**A. Partea I. Descrierea imobilului**

TEREN Extravilan

Adresa: Jud. Dolj, T 62, P 40

Nr. Crt	Nr cadastral Nr. topografic	Suprafața* (mp)	Observații / Referințe
A1	30433	Din acte: 2.500 Masurata: 2.273	Sector cadastral:19 Teren neimprejmuit;

**B. Partea II. Proprietari și acte**

Inscrieri privitoare la dreptul de proprietate și alte drepturi reale		Referințe
<b>104104 / 05/12/2012</b>		
Act Notarial nr. CVC:645, din 05/07/2011 emis de NP GIURCAN GABRIELA (Act aditional aut. nr. 1173/28.11.2012NP Giurcan G;);		
B1	Intabulare, drept de PROPRIETATE, dobandit prin Conventie, cota actuala 1/1, cota initiala 1/1 1) <b>BICU LAURENTIU INTREPRINDERE INDIVIDUALA</b> , CIF:99999999999999, LIPSA CUI	A1

**C. Partea III. SARCINI .**

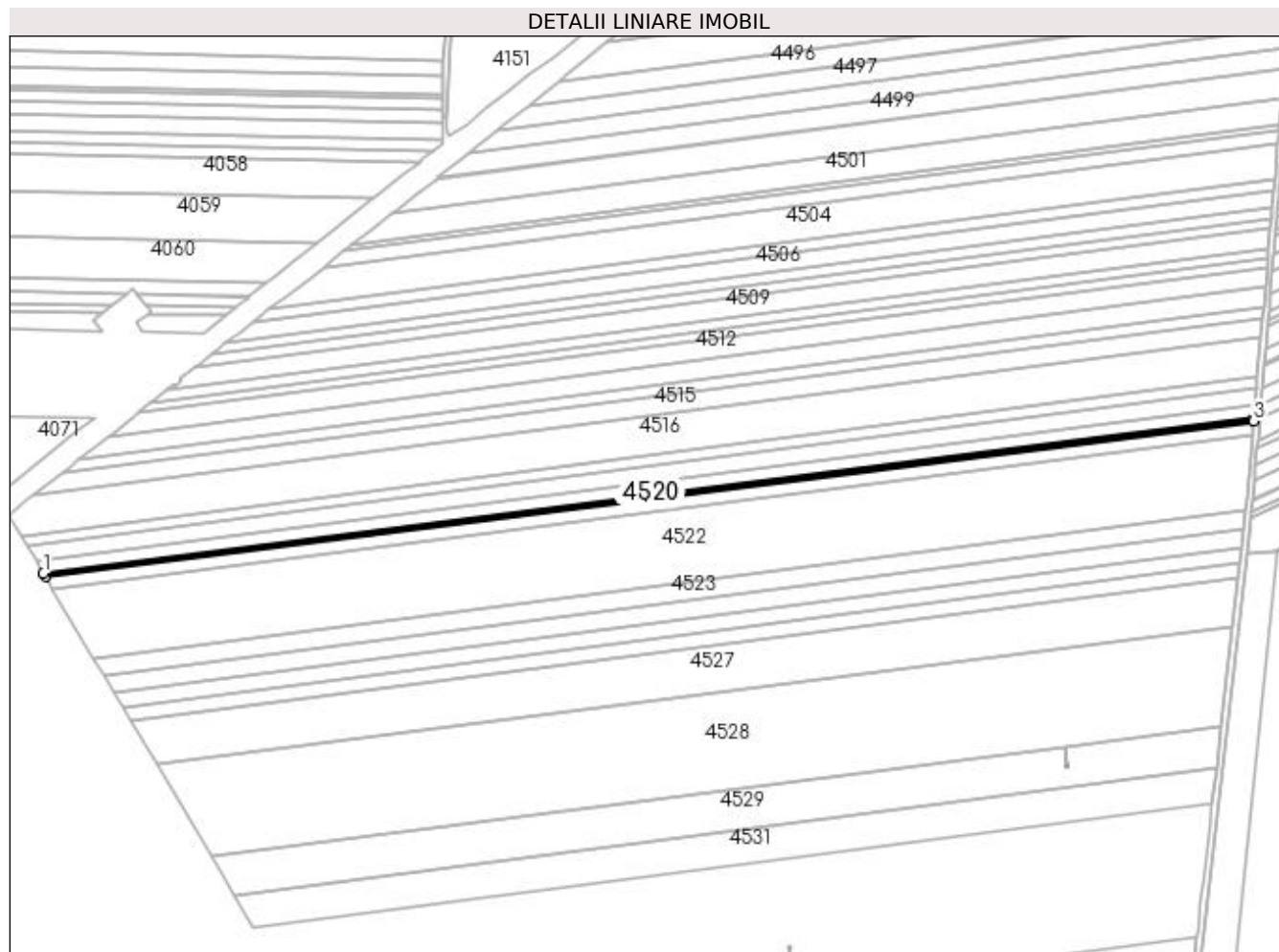
Inscrieri privind dezmembramintele dreptului de proprietate, drepturi reale de garanție și sarcini	Referințe
NU SUNT	

## Anexa Nr. 1 La Partea I

## Teren

Nr cadastral	Suprafața (mp)*	Observații / Referințe
30433	Din acte: 2.500 Masurata: 2.273	

\* Suprafața este determinată în planul de proiecție Stereo 70.



## Date referitoare la teren

Crt	Categorie folosință	Intra vilan	Suprafața (mp)	Tarla	Parcelă	Nr. topo	Observații / Referințe
1	arabil	NU	2.273	62	40	-	

## Lungime Segmente

1) Valorile lungimilor segmentelor sunt obținute din proiecție în plan.

Punct început	X / Y	Punct sfârșit	X / Y	Lungime segment (** (m)
1	351.892,566 284.043,943	2	351.894,055 284.041,423	2.927
2	351.894,055 284.041,423	3	352.731,222 284.149,314	844.091
3	352.731,222 284.149,314	4	352.731,46 284.152,057	2.753
4	352.731,46 284.152,057	1	351.892,566 284.043,943	845.832

**\*\* Lungimile segmentelor sunt determinate în planul de proiecție Stereo 70 și sunt rotunjite la 1 milimetru.**

**\*\*\* Distanța dintre puncte este formată din segmente cumulate ce sunt mai mici decât valoarea 1 milimetru.**





**DATE DESPRE IMOBILUL NR. 4521**

Oficiul de Cadastru și Publicitate Imobiliară DOLJ  
Biroul de Cadastru și Publicitate Imobiliară Craiova

**A. Partea I. Descrierea imobilului**

TEREN Extravilan

Adresa: Jud. Dolj, T 62, P 41

Nr. Crt	Nr cadastral Nr. topografic	Suprafața* (mp)	Observații / Referințe
A1	30486	Din acte: 8.400 Masurata: 7.637	Sector cadastral:19 Teren neimprejmuit;

**B. Partea II. Proprietari și acte**

Inscrieri privitoare la dreptul de proprietate și alte drepturi reale		Referințe
<b>27441 / 04/04/2012</b>		
Hotarare Judecatoreasca nr. SC:1985, din 27/10/2011 emis de JUDECATORIA CALAFAT (DOSAR 3063/201/2011;);		
B1	Intabulare, drept de PROPRIETATE, dobandit prin Hotarare Judecatoreasca, cota actuala 19/20, cota initiala 19/20 1) BICU LAURENTIU	A1
<b>28652 / 29/02/2016</b>		
Act Notarial nr. ACT DE PARTAJ VOLUNTAR:790, din 19/02/2016 emis de NP Floricel MIHAI-MARIAN;		
B2	Intabulare, drept de PROPRIETATE, dobandit prin Iesire Din Indiviziune, cota actuala 1/20, cota initiala 1/20 1) BICU LAURENTIU	A1

**C. Partea III. SARCINI .**

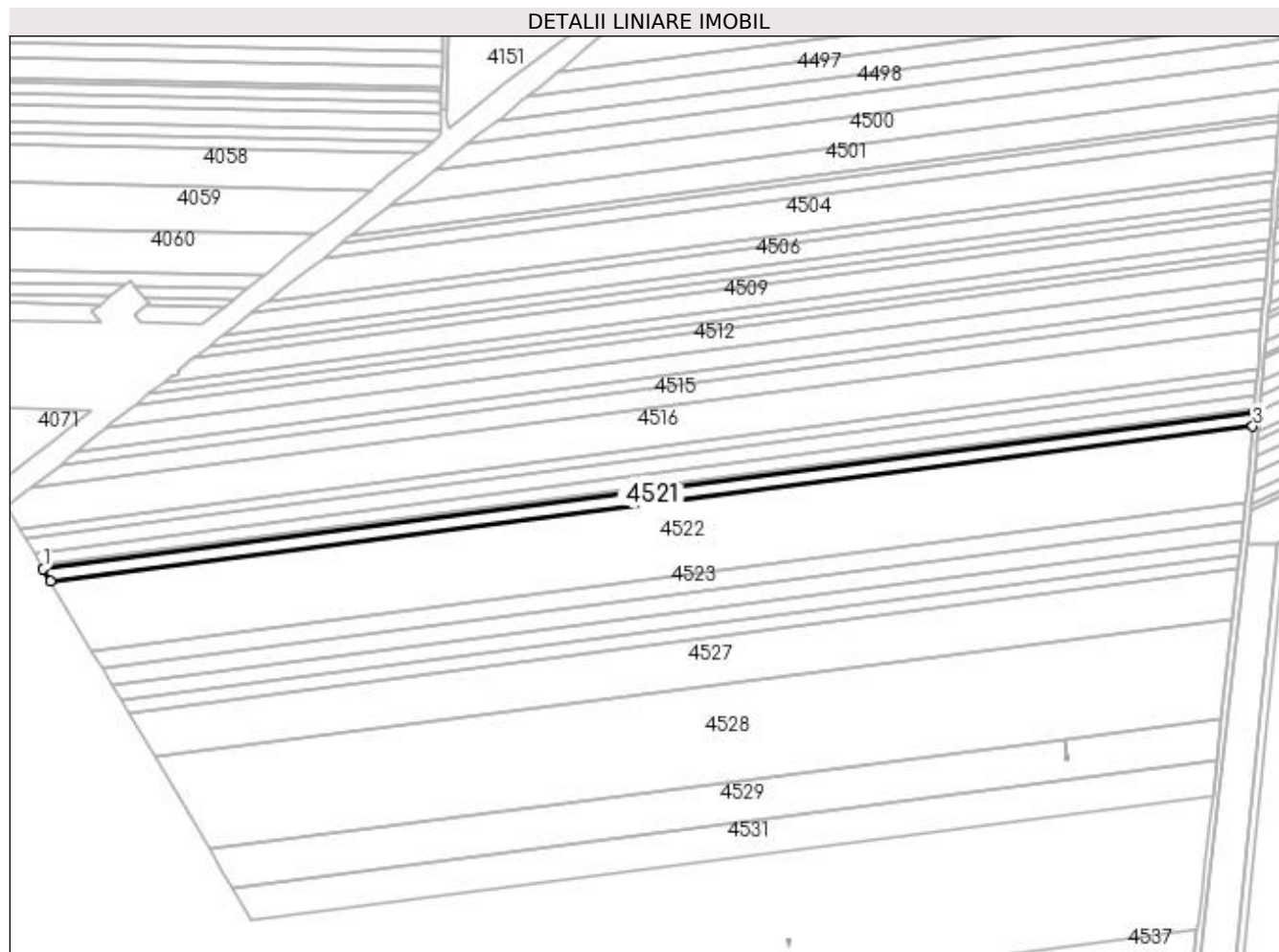
Inscrieri privind dezmembramintele dreptului de proprietate, drepturi reale de garanție și sarcini	Referințe
NU SUNT	

## Anexa Nr. 1 La Partea I

## Teren

Nr cadastral	Suprafața (mp)*	Observații / Referințe
30486	Din acte: 8.400 Masurata: 7.637	

\* Suprafața este determinată în planul de proiecție Stereo 70.



## Date referitoare la teren

Crt	Categorie folosință	Intravilan	Suprafața (mp)	Tarla	Parcelă	Nr. topo	Observații / Referințe
1	arabil	NU	7.637	62	41	-	

## Lungime Segmente

1) Valorile lungimilor segmentelor sunt obținute din proiecție în plan.

Punct început	X / Y	Punct sfârșit	X / Y	Lungime segment (** (m)
1	351.894,055 284.041,423	2	351.899,083 284.032,916	9.882
2	351.899,083 284.032,916	3	352.730,418 284.140,056	838.211
3	352.730,418 284.140,056	4	352.731,222 284.149,314	9.293
4	352.731,222 284.149,314	1	351.894,055 284.041,423	844.091

**\*\* Lungimile segmentelor sunt determinate în planul de proiecție Stereo 70 și sunt rotunjite la 1 milimetru.**

**\*\*\* Distanța dintre puncte este formată din segmente cumulate ce sunt mai mici decât valoarea 1 milimetru.**



**DATE DESPRE IMOBILUL NR. 4522**

Oficiul de Cadastru și Publicitate Imobiliară DOLJ  
 Biroul de Cadastru și Publicitate Imobiliară Craiova

**A. Partea I. Descrierea imobilului**

TEREN Extravilan

Adresa: Jud. Dolj, T 62, P 42, 43, 44, 45, 46, 47

Nr. Crt	Nr cadastral Nr. topografic	Suprafața* (mp)	Observații / Referințe
A1	30352	Din acte: 46.400 Masurata: 42.190	Sector cadastral:19 Teren neimprejmuit;

**B. Partea II. Proprietari și acte**

Inscrieri privitoare la dreptul de proprietate și alte drepturi reale		Referințe
<b>104109 / 05/12/2012</b>		
Act Notarial nr. CVC:645, din 05/07/2011 emis de NP GIURCAN GABRIELA (act aditional aut nr 1173/28.11.2012 NP Gabriela Giurcan);		
B1	Intabulare, drept de PROPRIETATE, dobandit prin Conventie, cota actuala 1/1, cota initiala 1/1	A1
	1) <b>BICU LAURENTIU INTREPRINDERE INDIVIDUALA</b> , CIF:99999999999999, LIPSA CUI	

**C. Partea III. SARCINI .**


Inscrieri privind dezmembramintele dreptului de proprietate, drepturi reale de garanție și sarcini	Referințe
NU SUNT	

## Anexa Nr. 1 La Partea I

## Teren

Nr cadastral	Suprafața (mp)*	Observații / Referințe
30352	Din acte: 46.400 Masurata: 42.190	

\* Suprafața este determinată în planul de proiecție Stereo 70.



## Date referitoare la teren

Crt	Categorie folosință	Intravilan	Suprafața (mp)	Tarla	Parcelă	Nr. topo	Observații / Referințe
1	arabil	NU	17.367	62	42	-	
2	arabil	NU	3.546	62	43	-	
3	arabil	NU	3.364	62	44	-	
4	arabil	NU	6.274	62	45	-	
5	arabil	NU	7.547	62	46	-	
6	arabil	NU	4.092	62	47	-	

## Lungime Segmente

1) Valorile lungimilor segmentelor sunt obținute din proiecție în plan.

Punct început	X / Y	Punct sfârșit	X / Y	Lungime segment (** (m)
1	351.899,083 284.032,916	2	351.927,517 283.984,803	55.887

Punct început	X / Y	Punct sfârșit	X / Y	Lungime segment (** (m)
2	351.927,517 283.984,803	3	352.725,66 284.087,665	804.744
3	352.725,66 284.087,665	4	352.726,531 284.095,303	7.688
4	352.726,531 284.095,303	5	352.730,418 284.140,056	44.921
5	352.730,418 284.140,056	1	351.899,083 284.032,916	838.211

\*\* Lungimile segmentelor sunt determinate în planul de proiecție Stereo 70 și sunt rotunjite la 1 milimetru.

\*\*\* Distanța dintre puncte este formată din segmente cumulate ce sunt mai mici decât valoarea 1 milimetru.





**DATE DESPRE IMOBILUL NR. 4523**

Oficiul de Cadastru și Publicitate Imobiliară DOLJ  
Biroul de Cadastru și Publicitate Imobiliară Craiova

**A. Partea I. Descrierea imobilului**

TEREN Extravilan

Adresa: Jud. Dolj, T 62, P 48

Nr. Crt	Nr cadastral Nr. topografic	Suprafața* (mp)	Observații / Referințe
A1		Din acte: 10.700 Masurata: 10.423	Sector cadastral:19 Teren neimprejmuit; PROCENT DIMINUARE 2.59%;

**B. Partea II. Proprietari și acte**

Inscrieri privitoare la dreptul de proprietate și alte drepturi reale		Referințe
<b>0 / 19/05/2022</b>		
Act Administrativ nr. TDP:2618-47996, din 27/11/1997 emis de COMISIA JUDETEANA DOLJ;		
B1	Intabulare, drept de PROPRIETATE, dobandit prin Reconstituire, cota actuala 1/1, cota initiala 1/1 1) CISU ELEFTERIE, LIPSA CNP	A1

**C. Partea III. SARCINI .**

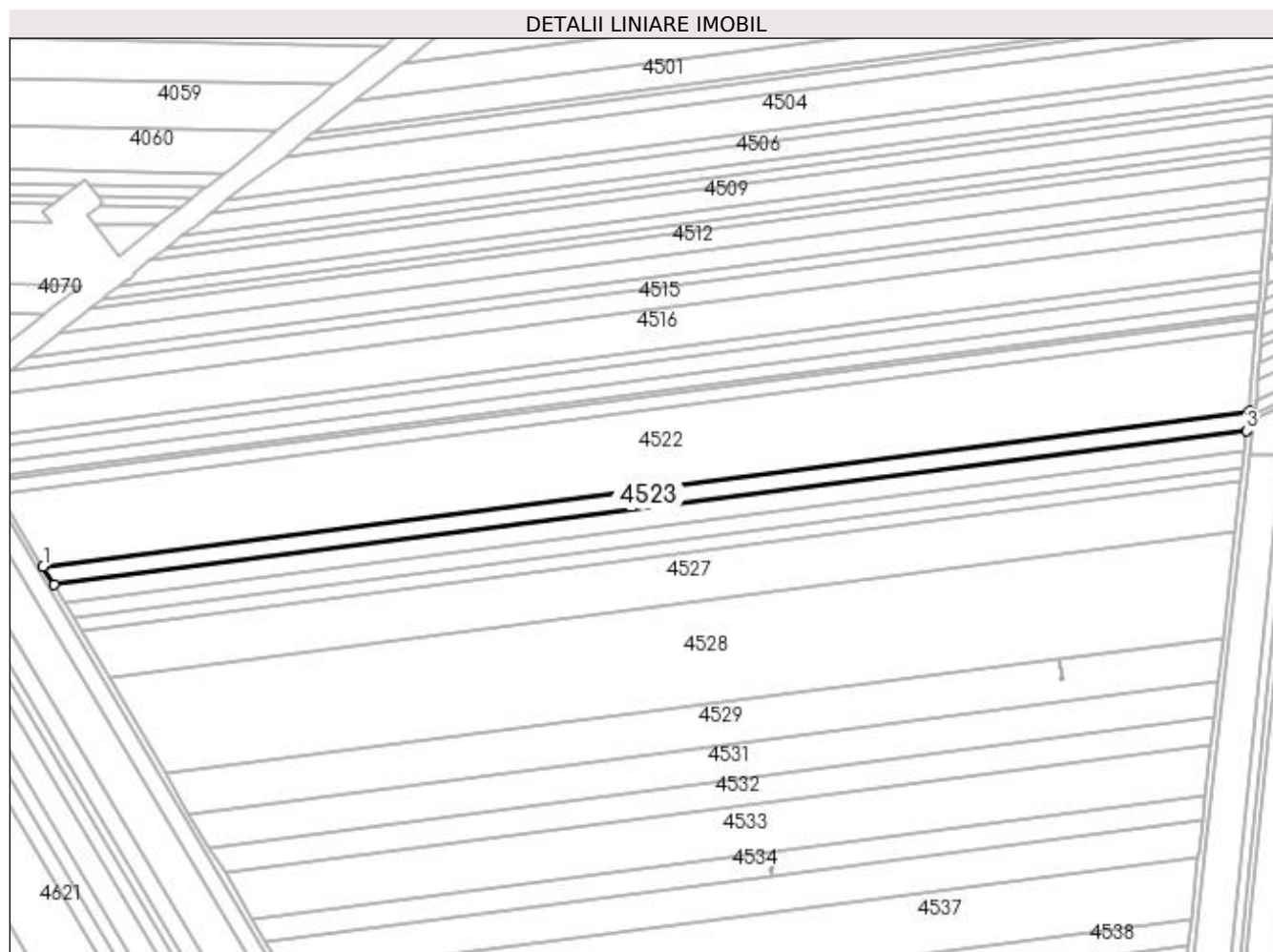
Inscrieri privind dezmembramintele dreptului de proprietate, drepturi reale de garanție și sarcini	Referințe
NU SUNT	

## Anexa Nr. 1 La Partea I

## Teren

Nr cadastral	Suprafața (mp)*	Observații / Referințe
	Din acte: 10.700 Masurata: 10.423	PROCENT DIMINUARE 2.59%;

\* Suprafața este determinată în planul de proiecție Stereo 70.



## Date referitoare la teren

Crt	Categorie folosință	Intravilan	Suprafața (mp)	Tarla	Parcelă	Nr. topo	Observații / Referințe
1	arabil	NU	10.423	62	48	-	

## Lungime Segmente

1) Valorile lungimilor segmentelor sunt obținute din proiecție în plan.

Punct început	X / Y	Punct sfârșit	X / Y	Lungime segment (** (m)
1	351.927,517 283.984,803	2	351.934,728 283.972,602	14.173
2	351.934,728 283.972,602	3	352.724,142 284.074,338	795.943
3	352.724,142 284.074,338	4	352.725,66 284.087,665	13.413
4	352.725,66 284.087,665	1	351.927,517 283.984,803	804.744

**\*\* Lungimile segmentelor sunt determinate în planul de proiecție Stereo 70 și sunt rotunjite la 1 milimetru.**

**\*\*\* Distanța dintre puncte este formată din segmente cumulate ce sunt mai mici decât valoarea 1 milimetru.**



**DATE DESPRE IMOBILUL NR. 4524**

Oficiul de Cadastru și Publicitate Imobiliară DOLJ  
Biroul de Cadastru și Publicitate Imobiliară Craiova

**A. Partea I. Descrierea imobilului**

TEREN Extravilan

Nr. CF vechi:225

Nr. cadastral vechi:408

Adresa: Jud. Dolj, T 62, P 49

Nr. Crt	Nr cadastral Nr. topografic	Suprafața* (mp)	Observații / Referințe
A1	30292	Din acte: 10.700 Masurata: 9.978	Sector cadastral:19 Teren neimprejmuit;

**B. Partea II. Proprietari și acte**

Inscrieri privitoare la dreptul de proprietate și alte drepturi reale		Referințe
<b>48084 / 08/07/2011</b>		
Act Notarial nr. CVC:644, din 05/07/2011 emis de BNP Giurcan G;		
B1	Intabulare, drept de PROPRIETATE, dobandit prin Conventie, cota actuala 1/1, cota initiala 1/1 1) <b>BICU LAURENTIU INTREPRINDERE INDIVIDUALA</b> , CIF:99999999999999, LIPSA CUI	A1
<b>16144 / 01/03/2012</b>		
Act Notarial nr. CONTRACT DE IPOTECA:565, din 29/02/2012 emis de BNP MARINESCU MARIA DANIELA;		
B2	Se noteaza interdictiile de instrainare si grevare in favoarea 1) <b>BANCA COMERCIALA FERVIARA S.A.- SUCURSALA CRAIOVA</b> , CIF:25263452	A1

**C. Partea III. SARCINI**

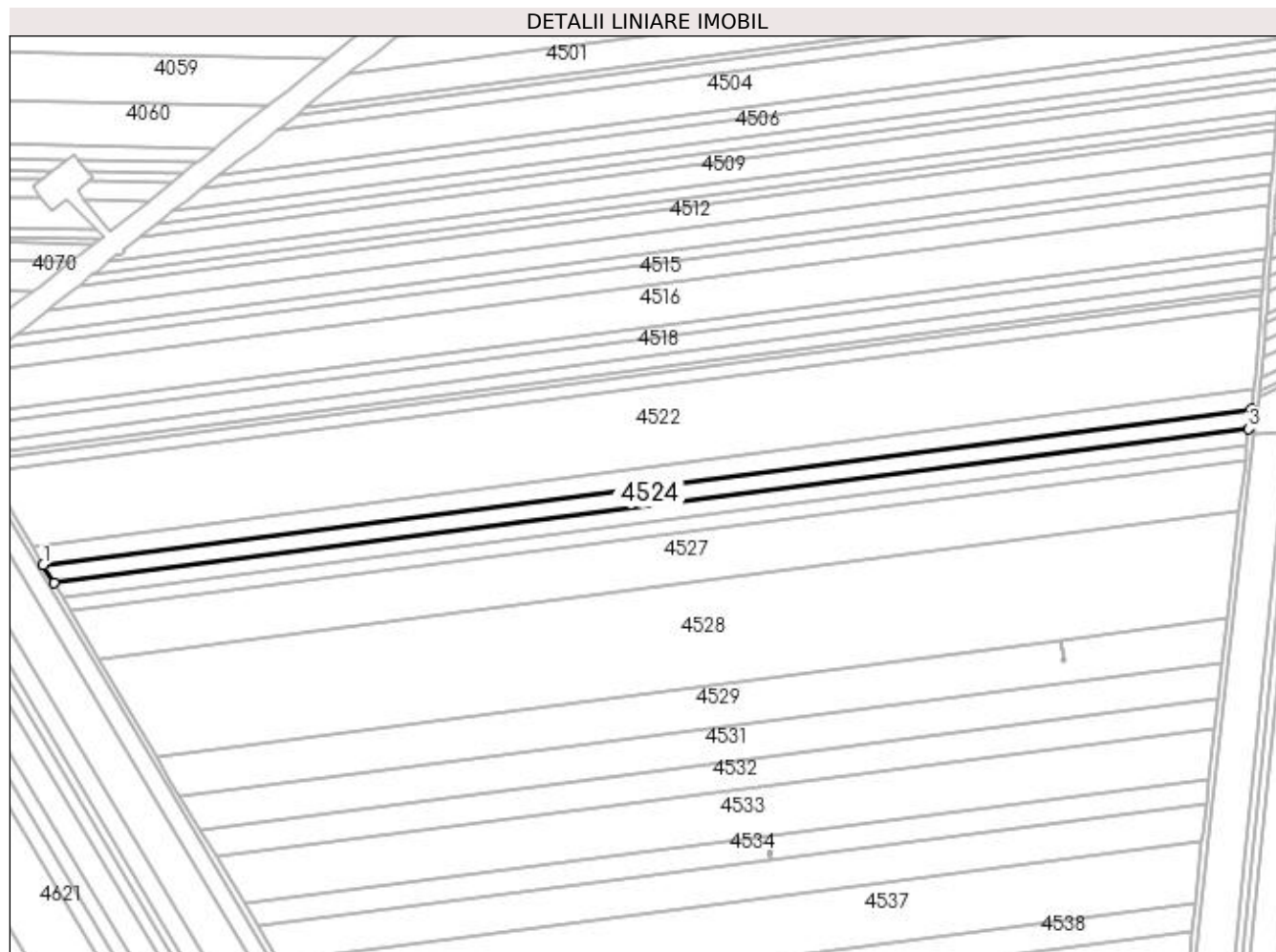
Inscrieri privind dezmembramintele dreptului de proprietate, drepturi reale de garanție și sarcini		Referințe
<b>16144 / 01/03/2012</b>		
Act Notarial nr. CONTRACT DE IPOTECA:565, din 29/02/2012 emis de MARINESCU MARIA DANIELA;		
C1	Intabulare, drept de IPOTECA, Valoare:2000000 LE plus celelalte obligatii aferente creditului, dobandit prin Conventie, cota actuala 1/1, cota initiala 1/1 1) <b>BANCA COMERCIALA FERVIARA S.A.- SUCURSALA CRAIOVA</b> , CIF:25263452	A1

## Anexa Nr. 1 La Partea I

## Teren

Nr cadastral	Suprafața (mp)*	Observații / Referințe
30292	Din acte: 10.700 Masurata: 9.978	

\* Suprafața este determinată în planul de proiecție Stereo 70.



## Date referitoare la teren

Crt	Categorie folosință	Intra vilan	Suprafața (mp)	Tarla	Parcelă	Nr. topo	Observații / Referințe
1	arabil	NU	9.978	62	49	-	

## Lungime Segmente

1) Valorile lungimilor segmentelor sunt obținute din proiecție în plan.

Punct început	X / Y	Punct sfârșit	X / Y	Lungime segment (** (m)
1	351.934,728 283.972,602	2	351.941,707 283.960,793	13.717
2	351.941,707 283.960,793	3	352.722,672 284.061,441	787.424
3	352.722,672 284.061,441	4	352.724,142 284.074,338	12.981
4	352.724,142 284.074,338	1	351.934,728 283.972,602	795.943

**\*\* Lungimile segmentelor sunt determinate în planul de proiecție Stereo 70 și sunt rotunjite la 1 milimetru.**

**\*\*\* Distanța dintre puncte este formată din segmente cumulate ce sunt mai mici decât valoarea 1 milimetru.**





**DATE DESPRE IMOBILUL NR. 4525**

Oficiul de Cadastru și Publicitate Imobiliară DOLJ  
Biroul de Cadastru și Publicitate Imobiliară Craiova

**A. Partea I. Descrierea imobilului**

TEREN Extravilan

Adresa: Jud. Dolj, T 62, P 49

Nr. Crt	Nr cadastral Nr. topografic	Suprafața* (mp)	Observații / Referințe
A1		Din acte: 19.300 Masurata: 8.378	Sector cadastral:19 Teren neimprejmuit; 10700 MP AU FOST INSTRAINATI CONFORM CF 30292;PROCENT DIMINUARE 2.59%;

**B. Partea II. Proprietari și acte**

Inscrieri privitoare la dreptul de proprietate și alte drepturi reale	Referințe
<b>0 / 19/05/2022</b>	
Act Administrativ nr. TDP:871-59573, din 05/05/1994 emis de COMISIA JUDETEANA DOLJ;	
B1	A1
Intabulare, drept de PROPRIETATE, dobandit prin Reconstituire, cota actuala 1/1, cota initiala 1/1 1) COLTAN ION, LIPSA CNP	

**C. Partea III. SARCINI .**

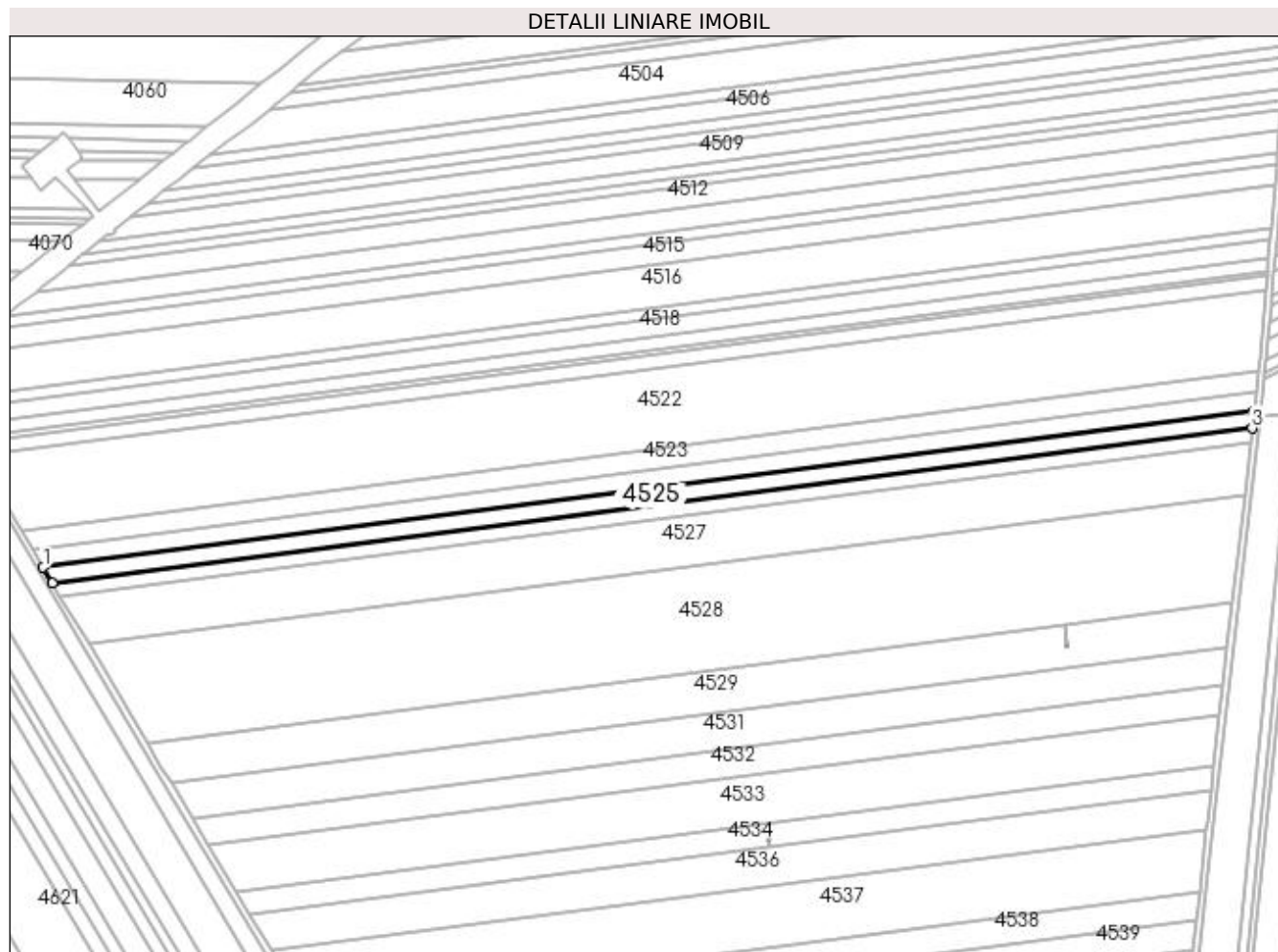
Inscrieri privind dezmembramintele dreptului de proprietate, drepturi reale de garanție și sarcini	Referințe
NU SUNT	

## Anexa Nr. 1 La Partea I

## Teren

Nr cadastral	Suprafața (mp)*	Observații / Referințe
	Din acte: 19.300 Masurata: 8.378	10700 MP AU FOST INSTRAINATI CONFORM CF 30292;PROCENT DIMINUARE 2.59%;

\* Suprafața este determinată în planul de proiecție Stereo 70.



## Date referitoare la teren

Crt	Categorie folosință	Intravilan	Suprafața (mp)	Tarla	Parcelă	Nr. topo	Observații / Referințe
1	arabil	NU	8.378	62	49	-	

## Lungime Segmente

1) Valorile lungimilor segmentelor sunt obținute din proiecție în plan.

Punct început	X / Y	Punct sfârșit	X / Y	Lungime segment (** (m)
1	351.941,707 283.960,793	2	351.947,625 283.950,779	11.632
2	351.947,625 283.950,779	3	352.721,425 284.050,503	780.2
3	352.721,425 284.050,503	4	352.722,672 284.061,441	11.009
4	352.722,672 284.061,441	1	351.941,707 283.960,793	787.424

**\*\* Lungimile segmentelor sunt determinate în planul de proiecție Stereo 70 și sunt rotunjite la 1 milimetru.**

**\*\*\* Distanța dintre puncte este formată din segmente cumulate ce sunt mai mici decât valoarea 1 milimetru.**



**DATE DESPRE IMOBILUL NR. 4526**

Oficiul de Cadastru și Publicitate Imobiliară DOLJ  
Biroul de Cadastru și Publicitate Imobiliară Craiova

**A. Partea I. Descrierea imobilului**

TEREN Extravilan

Adresa: Jud. Dolj, T 62, P 50

Nr. Crt	Nr cadastral Nr. topografic	Suprafața* (mp)	Observații / Referințe
A1		Din acte: 7.300 Masurata: 7.111	Sector cadastral:19 Teren neimprejmuit; PROCENT DIMINUARE 2.59%;

**B. Partea II. Proprietari și acte**

Inscrieri privitoare la dreptul de proprietate și alte drepturi reale		Referințe
<b>0 / 19/05/2022</b>		
Act Administrativ nr. TDP:1049-45339, din 09/12/1994 emis de COMISIA JUDETEANA DOLJ;		
B1	Intabulare, drept de PROPRIETATE, dobandit prin Reconstituire, cota actuala 1/1, cota initiala 1/1 1) COLTAN EUGENIA, LIPSA CNP	A1

**C. Partea III. SARCINI .**

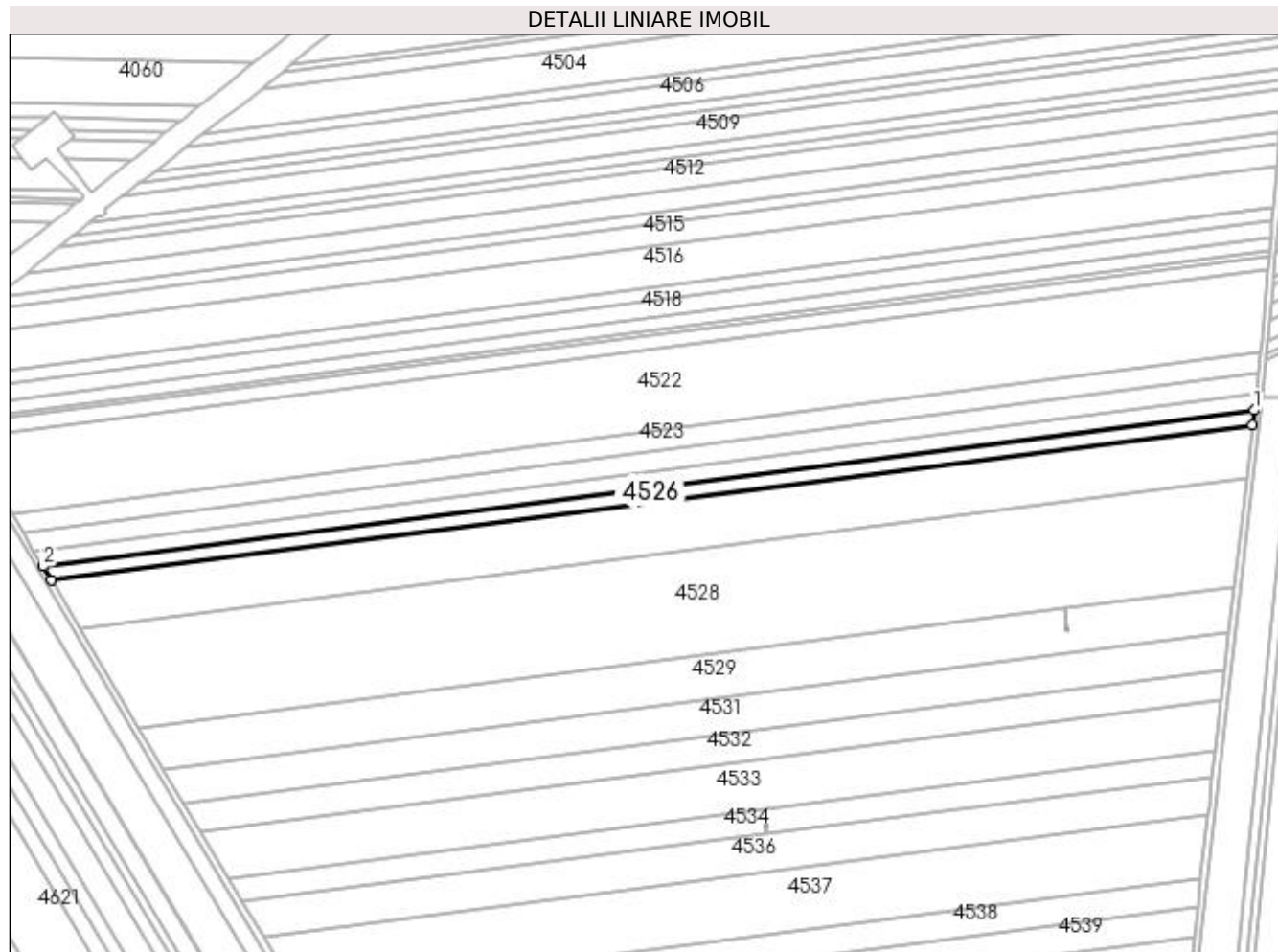
Inscrieri privind dezmembramintele dreptului de proprietate, drepturi reale de garanție și sarcini	Referințe
NU SUNT	

## Anexa Nr. 1 La Partea I

## Teren

Nr cadastral	Suprafața (mp)*	Observații / Referințe
	Din acte: 7.300 Masurata: 7.111	PROCENT DIMINUARE 2.59%;

\* Suprafața este determinată în planul de proiecție Stereo 70.



## Date referitoare la teren

Crt	Categorie folosință	Intra vilan	Suprafața (mp)	Tarla	Parcelă	Nr. topo	Observații / Referințe
1	arabil	NU	7.111	62	50	-	

## Lungime Segmente

1) Valorile lungimilor segmentelor sunt obținute din proiecție în plan.

Punct început	X / Y	Punct sfârșit	X / Y	Lungime segment (** (m)
1	352.721,425 284.050,503	2	351.947,625 283.950,779	780.2
2	351.947,625 283.950,779	3	351.952,692 283.942,206	9.958
3	351.952,692 283.942,206	4	352.720,358 284.041,139	774.015
4	352.720,358 284.041,139	1	352.721,425 284.050,503	9.425

**\*\* Lungimile segmentelor sunt determinate în planul de proiecție Stereo 70 și sunt rotunjite la 1 milimetru.**

**\*\*\* Distanța dintre puncte este formată din segmente cumulate ce sunt mai mici decât valoarea 1 milimetru.**





**DATE DESPRE IMOBILUL NR. 4527**

Oficiul de Cadastru și Publicitate Imobiliară DOLJ  
 Biroul de Cadastru și Publicitate Imobiliară Craiova

**A. Partea I. Descrierea imobilului**

TEREN Extravilan

Adresa: Jud. Dolj, T 62, P 51, 52, 53

Nr. Crt	Nr cadastral Nr. topografic	Suprafața* (mp)	Observații / Referințe
A1	30383	Din acte: 27.800 Masurata: 25.277	Sector cadastral:19 Teren neimprejmuit;

**B. Partea II. Proprietari și acte**

Inscrieri privitoare la dreptul de proprietate și alte drepturi reale		Referințe
<b>104122 / 05/12/2012</b>		
Act Notarial nr. CVC:645, din 05/07/2011 emis de NP GIURCAN GABRIELA (Act aditional aut. nr. 1173/28.11.2012, Incheiere de rectificare nr. 16/28.11.2012 NP Giurcan G;);		
B1	Intabulare, drept de PROPRIETATE, dobandit prin Conventie, cota actuala 1/1, cota initiala 1/1	A1
	1) <b>BICU LAURENTIU INTREPRINDERE INDIVIDUALA</b> , CIF:99999999999999, LIPSA CUI	

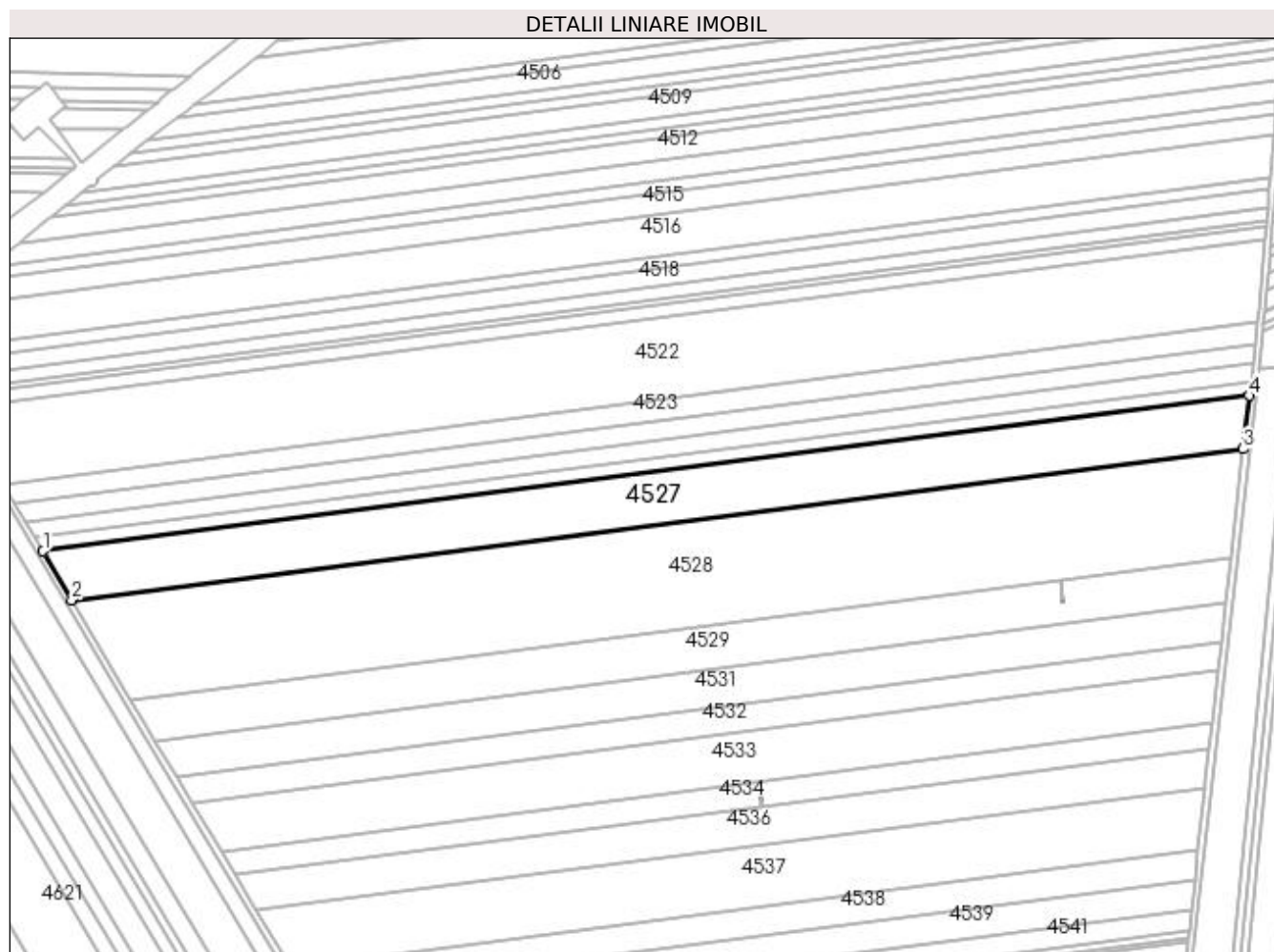
**C. Partea III. SARCINI .**

Inscrieri privind dezmembramintele dreptului de proprietate, drepturi reale de garanție și sarcini	Referințe
NU SUNT	

**Anexa Nr. 1 La Partea I****Teren**

Nr cadastral	Suprafața (mp)*	Observații / Referințe
30383	Din acte: 27.800 Masurata: 25.277	

\* Suprafața este determinată în planul de proiecție Stereo 70.

**Date referitoare la teren**

Crt	Categorie folosință	Intra vilan	Suprafața (mp)	Tarla	Parcelă	Nr. topo	Observații / Referințe
1	arabil	NU	10.184	62	51	-	
2	arabil	NU	10.547	62	52	-	
3	arabil	NU	4.546	62	53	-	

**Lungime Segmente**

1) Valorile lungimilor segmentelor sunt obținute din proiecție în plan.

Punct început	X / Y	Punct sfârșit	X / Y	Lungime segment (** (m)
1	351.952,692 283.942,206	2	351.971,04 283.911,16	36.062
2	351.971,04 283.911,16	3	352.716,494 284.007,231	751.619
3	352.716,494 284.007,231	4	352.720,358 284.041,139	34.127

Punct început	X / Y	Punct sfârșit	X / Y	Lungime segment (** (m)
4	352.720,358 284.041,139	1	351.952,692 283.942,206	774.015

\*\* Lungimile segmentelor sunt determinate în planul de proiecție Stereo 70 și sunt rotunjite la 1 milimetru.

\*\*\* Distanța dintre puncte este formată din segmente cumulate ce sunt mai mici decât valoarea 1 milimetru.



**DATE DESPRE IMOBILUL NR. 4528**

Oficiul de Cadastru și Publicitate Imobiliară DOLJ  
 Biroul de Cadastru și Publicitate Imobiliară Craiova

**A. Partea I. Descrierea imobilului**

TEREN Extravilan

Adresa: Jud. Dolj, T 62, P 55, 56, 57, 58, 59, 60

Nr. Crt	Nr cadastral Nr. topografic	Suprafața* (mp)	Observații / Referințe
A1	30353	Din acte: 54.400 Masurata: 49.464	Sector cadastral:19 Teren neimprejmit;

**B. Partea II. Proprietari și acte**

Inscrieri privitoare la dreptul de proprietate și alte drepturi reale		Referințe
<b>104125 / 05/12/2012</b>		
Act Notarial nr. CVC:645, din 05/07/2011 emis de GIURCAN GABRIELA;		
B1	Intabulare, drept de PROPRIETATE, dobandit prin Conventie, cota actuala 1/1, cota initiala 1/1	A1
	1) <b>BICU LAURENTIU INTREPRINDERE INDIVIDUALA</b> , CIF:9999999999999, LIPSA CUI	

**C. Partea III. SARCINI .**

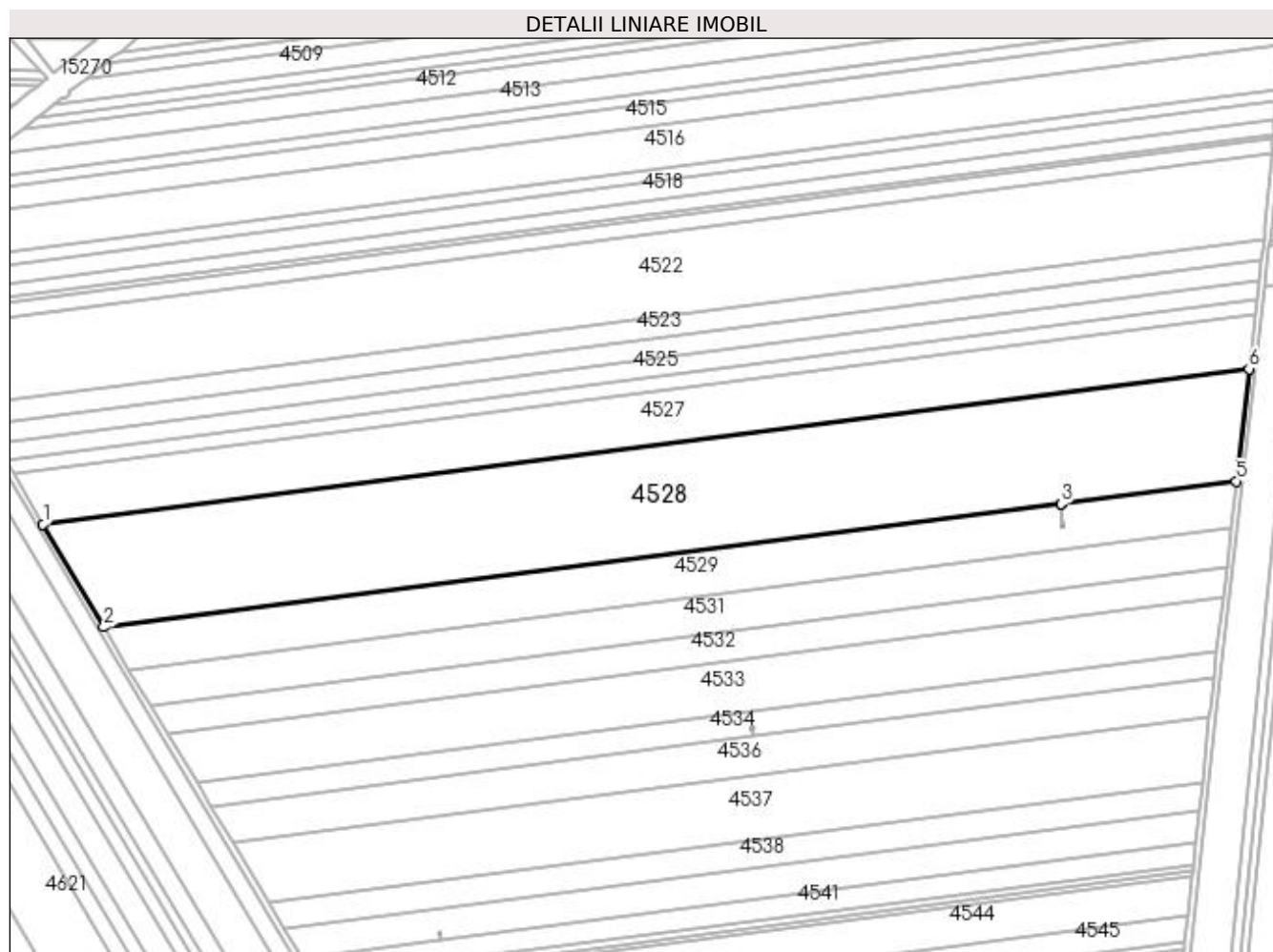
Inscrieri privind dezmembramintele dreptului de proprietate, drepturi reale de garanție și sarcini	Referințe
NU SUNT	

## Anexa Nr. 1 La Partea I

## Teren

Nr cadastral	Suprafața (mp)*	Observații / Referințe
30353	Din acte: 54.400 Masurata: 49.464	

\* Suprafața este determinată în planul de proiecție Stereo 70.



## Date referitoare la teren

Crt	Categorie folosință	Intra vilan	Suprafața (mp)	Tarla	Parcelă	Nr. topo	Observații / Referințe
1	arabil	NU	7.456	62	55	-	
2	arabil	NU	3.637	62	56	-	
3	arabil	NU	9.911	62	57	-	
4	arabil	NU	5.092	62	58	-	
5	arabil	NU	8.729	62	59	-	
6	arabil	NU	14.639	62	60	-	

## Lungime Segmente

1) Valorile lungimilor segmentelor sunt obținute din proiecție în plan.

Punct început	X / Y	Punct sfârșit	X / Y	Lungime segment (** (m)
1	351.971,04 283.911,16	2	352.008,626 283.847,561	73.875

Punct început	X / Y	Punct sfârșit	X / Y	Lungime segment (** (m)
2	352.008,626 283.847,561	3	352.600,148 283.923,794	596.414
3	352.600,148 283.923,794	4	352.600,15 283.923,794	0.002
4	352.600,15 283.923,794	5	352.708,578 283.937,768	109.325
5	352.708,578 283.937,768	6	352.716,494 284.007,231	69.913
6	352.716,494 284.007,231	1	351.971,04 283.911,16	751.619

\*\* Lungimile segmentelor sunt determinate în planul de proiecție Stereo 70 și sunt rotunjite la 1 milimetru.

\*\*\* Distanța dintre puncte este formată din segmente cumulate ce sunt mai mici decât valoarea 1 milimetru.





**DATE DESPRE IMOBILUL NR. 4529**

Oficiul de Cadastru și Publicitate Imobiliară DOLJ  
Biroul de Cadastru și Publicitate Imobiliară Craiova

**A. Partea I. Descrierea imobilului**

TEREN Extravilan

Adresa: Jud. Dolj, T 62, P 61

Nr. Crt	Nr cadastral Nr. topografic	Suprafața* (mp)	Observații / Referințe
A1		Din acte: 20.100 Masurata: 19.580	Sector cadastral:19 Teren neimprejmuit; PROCENT DIMINUARE 2.59%;

**B. Partea II. Proprietari și acte**

Inscrieri privitoare la dreptul de proprietate și alte drepturi reale		Referințe
<b>0 / 19/05/2022</b>		
Act Notarial nr. CM:174, din 17/06/2021 emis de NP BUDIANA IONUT-RAZVAN;		
B1	Intabulare, drept de PROPRIETATE, dobandit prin Succesiune, cota actuala 1/1, cota initiala 1/1 1) VISAN-DINU CONSTANTIN	A1

**C. Partea III. SARCINI .**

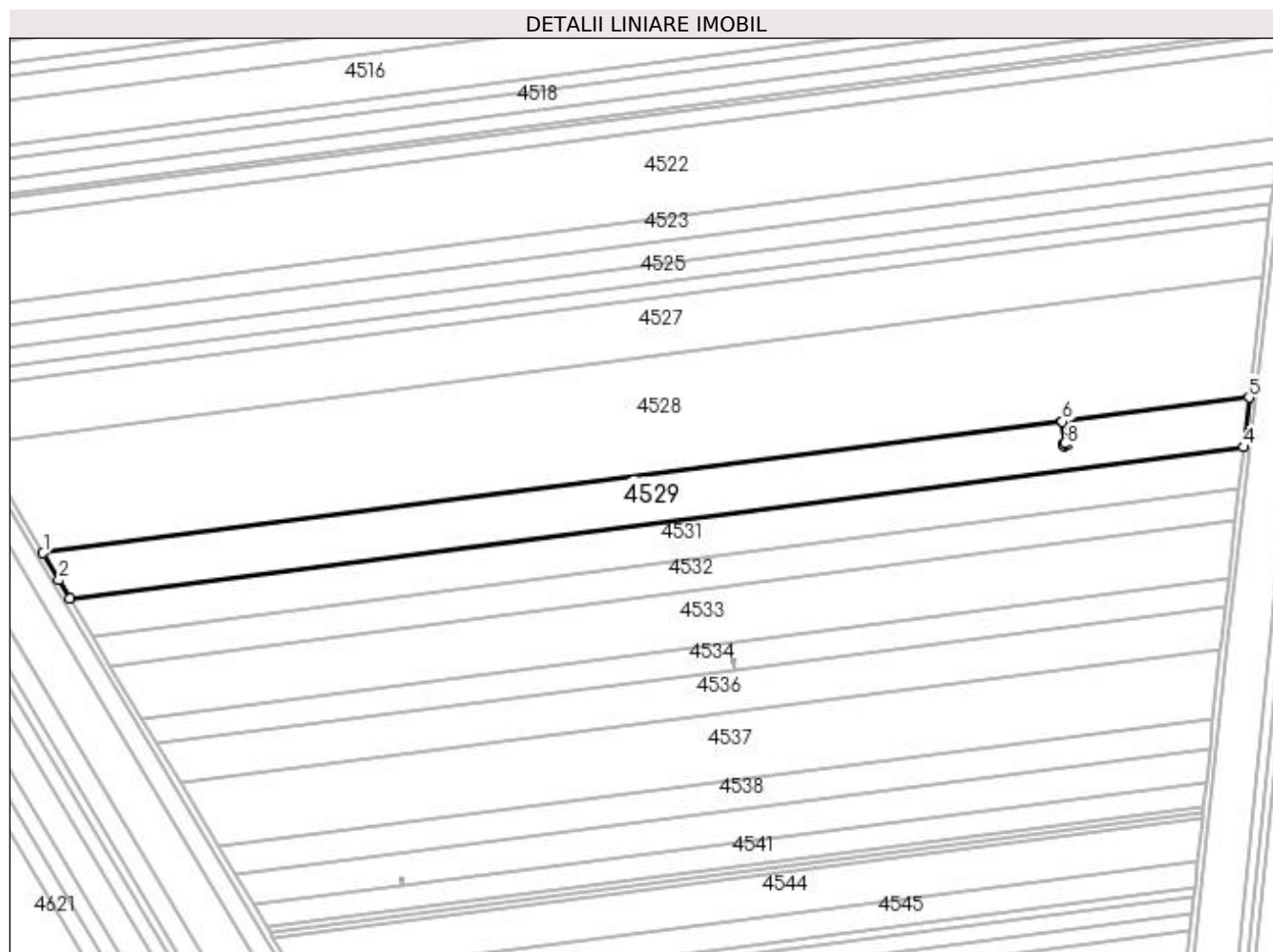
Inscrieri privind dezmembramintele dreptului de proprietate, drepturi reale de garanție și sarcini	Referințe
NU SUNT	

## Anexa Nr. 1 La Partea I

## Teren

Nr cadastral	Suprafața (mp)*	Observații / Referințe
	Din acte: 20.100 Masurata: 19.580	PROCENT DIMINUARE 2.59%;

\* Suprafața este determinată în planul de proiecție Stereo 70.



## Date referitoare la teren

Crt	Categorie folosință	Intravilan	Suprafața (mp)	Tarla	Parcelă	Nr. topo	Observații / Referințe
1	arabil	NU	19.580	62	61	-	

## Lungime Segmente

1) Valorile lungimilor segmentelor sunt obținute din proiecție în plan.

Punct început	X / Y	Punct sfârșit	X / Y	Lungime segment (** (m)
1	352.008,626 283.847,561	2	352.017,952 283.831,782	18.329
2	352.017,952 283.831,782	3	352.024,279 283.821,219	12.313
3	352.024,279 283.821,219	4	352.705,298 283.908,986	686.651
4	352.705,298 283.908,986	5	352.708,578 283.937,768	28.968

Punct început	X / Y	Punct sfârșit	X / Y	Lungime segment (** (m)
5	352.708,578 283.937,768	6	352.600,15 283.923,794	109.325
6	352.600,15 283.923,794	7	352.601,759 283.911,308	12.589
7	352.601,759 283.911,308	8	352.602,535 283.910,119	1.42
8	352.602,535 283.910,119	9	352.601,396 283.909,383	1.356
9	352.601,396 283.909,383	10	352.600,62 283.910,572	1.42
10	352.600,62 283.910,572	11	352.601,757 283.911,307	1.354
11	352.601,757 283.911,307	12	352.600,148 283.923,794	12.59
12	352.600,148 283.923,794	1	352.008,626 283.847,561	596.414

\*\* Lungimile segmentelor sunt determinate în planul de proiecție Stereo 70 și sunt rotunjite la 1 milimetru.

\*\*\* Distanța dintre puncte este formată din segmente cumulate ce sunt mai mici decât valoarea 1 milimetru.



**DATE DESPRE IMOBILUL NR. 4530**

Oficiul de Cadastru și Publicitate Imobiliară DOLJ  
Biroul de Cadastru și Publicitate Imobiliară Craiova

**A. Partea I. Descrierea imobilului**

TEREN Extravilan

Adresa: Jud. Dolj, T 62, P 61/1

Nr. Crt	Nr cadastral Nr. topografic	Suprafața* (mp)	Observații / Referințe
A1		Din acte: 0 Masurata: 2	Sector cadastral:19 Teren neimprejmuit; STALP 90 - LEA 110 kV BAILESTI-BASARABI-TURNATORIE 2

**Construcții**

Crt	Nr cadastral Nr. topografic	Adresa	Observații / Referințe
A1.1		Jud. Dolj, T 62, P 61/1	Nr. niveluri:1; S. construita la sol:2 mp; S. construita desfasurata:2 mp; STALP 90 - LEA 110 kV BAILESTI-BASARABI-TURNATORIE 2;

**B. Partea II. Proprietari și acte**

Inscrieri privitoare la dreptul de proprietate și alte drepturi reale	Referințe	
<b>0 / 19/05/2022</b>		
Act Administrativ nr. CONTRACT DE CONCESIUNE:6, din 20/06/2005 emis de MEC SI FDFEE ELECTRICA OLTENIA (Actul aditional nr. 1 la Contractul de concesiune nr. 6 din 20.06.2005 emis de Ministerul Economiei si Comertului; Actul aditional nr. 2 la Contractul de concesiune nr. 6 din 20.06.2005 emis de Ministerul Economiei si Comertului; Decizia nr. 139 din 08.02.2017 emisa de Autoritatea Nationala de Reglementare in Domeniul Energiei; Licenta nr. 1588 din 08.02.2017 emisa de Autoritatea Nationala de Reglementare in Domeniul Energiei; Lista detaliata a instalatiilor de distributie ale sucursalelor SC Electica Oltenia nr. 1433 din 01.07.2002 emisa de S.C. ELECTRICA S.A. S.D.F.E.E. OLTENIA );		
B1	Intabulare, drept de PROPRIETATE, dobandit prin Conventie, cota actuala 1/1, cota initiala 1/1 1) STATUL ROMAN - DOMENIUL PUBLIC , CIF:9999999999999, LIPSA CUI	A1
Act Administrativ nr. CONTRACT DE CONCESIUNE:6, din 20/06/2005 emis de MEC SI FDFEE ELECTRICA OLTENIA;		
B2	Intabulare, drept de CONCESIUNE, dobandit prin Conventie, cota actuala 1/1, cota initiala 1/1 1) SC DISTRIBUTIE ENERGIE OLTENIA SA , CIF:14491102	A1
Act Normativ nr. LEGEA 7-ART.12 ALIN.14, din 13/03/1996 emis de PARLAMENTUL ROMANIEI;		
B3	Intabulare, drept de PROPRIETATE, dobandit prin Lege, cota actuala 1/1, cota initiala 1/1 1) STATUL ROMAN - DOMENIUL PUBLIC , CIF:9999999999999, LIPSA CUI	A1.1

**C. Partea III. SARCINI .**

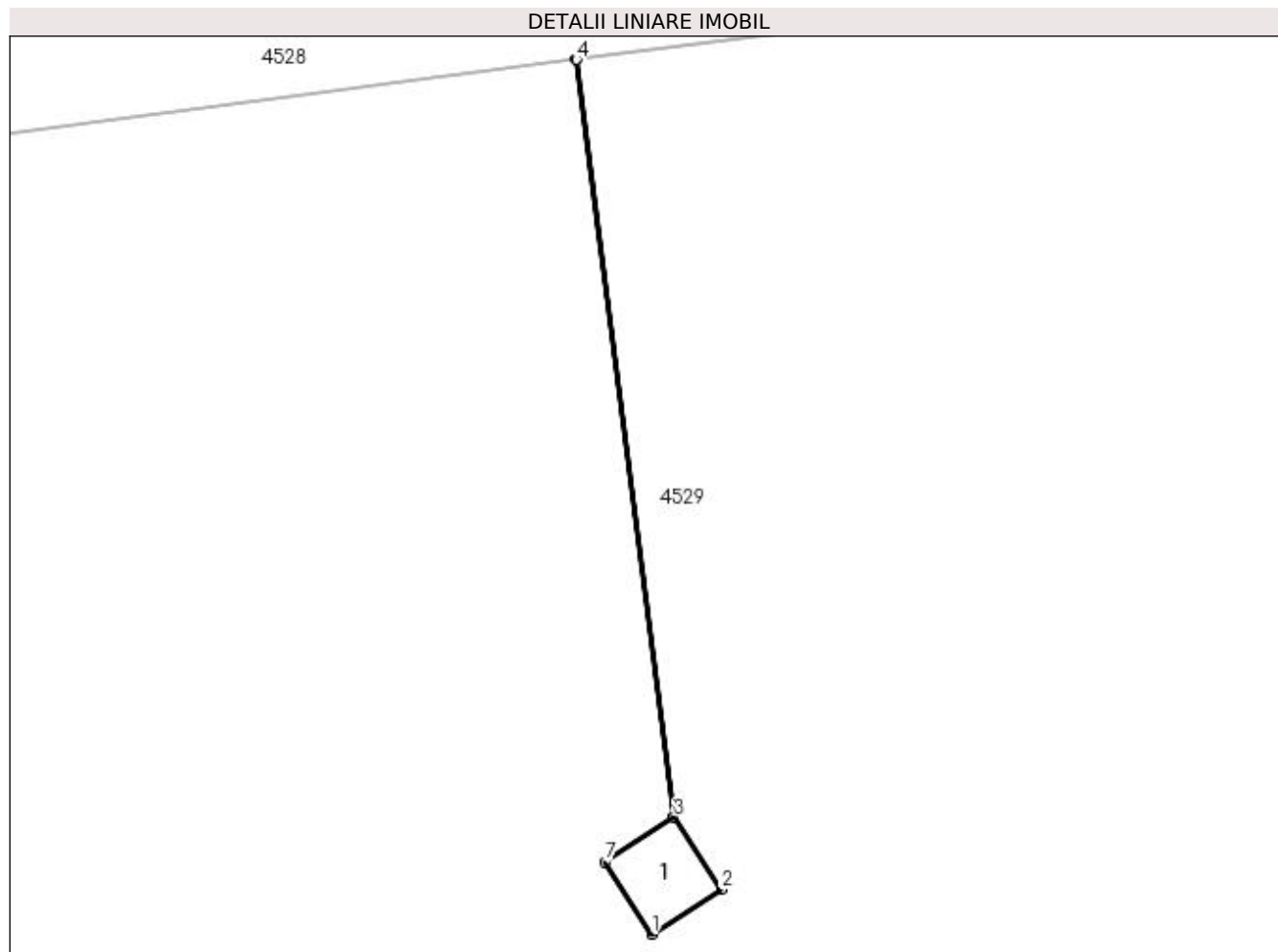
Inscrieri privind dezmembramintele dreptului de proprietate, drepturi reale de garanție și sarcini	Referințe
NU SUNT	

## Anexa Nr. 1 La Partea I

## Teren

Nr cadastral	Suprafața (mp)*	Observații / Referințe
	Din acte: 0 Masurata: 2	STALP 90 - LEA 110 kV BAILESTI-BASARABI-TURNATORIE 2

\* Suprafața este determinată în planul de proiecție Stereo 70.



## Date referitoare la teren

Crt	Categorie folosință	Intra vilan	Suprafața (mp)	Tarla	Parcelă	Nr. topo	Observații / Referințe
1	curți constructii	NU	2	62	61/1	-	

## Date referitoare la construcții

Crt	Număr	Destinație construcție	Supraf. (mp)	Situație juridică	Observații / Referințe
A1.1		construcții industriale și edilitare	2	Cu acte	Nr. niveluri:1; S. construita la sol:2 mp; S. construita desfasurata:2 mp; STALP 90 - LEA 110 kV BAILESTI-BASARABI-TURNATORIE 2;

## Lungime Segmente

1) Valorile lungimilor segmentelor sunt obținute din proiecție în plan.

Punct început	X / Y	Punct sfârșit	X / Y	Lungime segment (** (m)
1	352.601,396 283.909,383	2	352.602,535 283.910,119	1.356
2	352.602,535 283.910,119	3	352.601,759 283.911,308	1.42
3	352.601,759 283.911,308	4	352.600,15 283.923,794	12.589

Punct început	X / Y	Punct sfârșit	X / Y	Lungime segment (** (m)
4	352.600,15 283.923,794	5	352.600,148 283.923,794	0.002
5	352.600,148 283.923,794	6	352.601,757 283.911,307	12.59
6	352.601,757 283.911,307	7	352.600,62 283.910,572	1.354
7	352.600,62 283.910,572	1	352.601,396 283.909,383	1.42

\*\* Lungimile segmentelor sunt determinate în planul de proiecție Stereo 70 și sunt rotunjite la 1 milimetru.

\*\*\* Distanța dintre puncte este formată din segmente cumulate ce sunt mai mici decât valoarea 1 milimetru.





**DATE DESPRE IMOBILUL NR. 4531**

Oficiul de Cadastru și Publicitate Imobiliară DOLJ  
Biroul de Cadastru și Publicitate Imobiliară Craiova

**A. Partea I. Descrierea imobilului**

TEREN Extravilan

Adresa: Jud. Dolj, T 62, P 62

Nr. Crt	Nr cadastral Nr. topografic	Suprafața* (mp)	Observații / Referințe
A1		Din acte: 16.600 Masurata: 16.171	Sector cadastral:19 Teren neimprejmuit; PROCENT DIMINUARE 2.59%;

**B. Partea II. Proprietari și acte**

Inscrieri privitoare la dreptul de proprietate și alte drepturi reale		Referințe
<b>0 / 19/05/2022</b>		
Act Notarial nr. CM:49, din 18/02/2008 emis de NP STOENESCU FLOREA;		
B1	Intabulare, drept de PROPRIETATE, dobandit prin Succesiune, cota actuala 2/8, cota initiala 2/8 1) <b>FANTANA ANICA, LIPSA CNP</b>	A1
B2	Intabulare, drept de PROPRIETATE, dobandit prin Succesiune, cota actuala 6/8, cota initiala 6/8 1) <b>SMOCU EMILIA</b>	A1

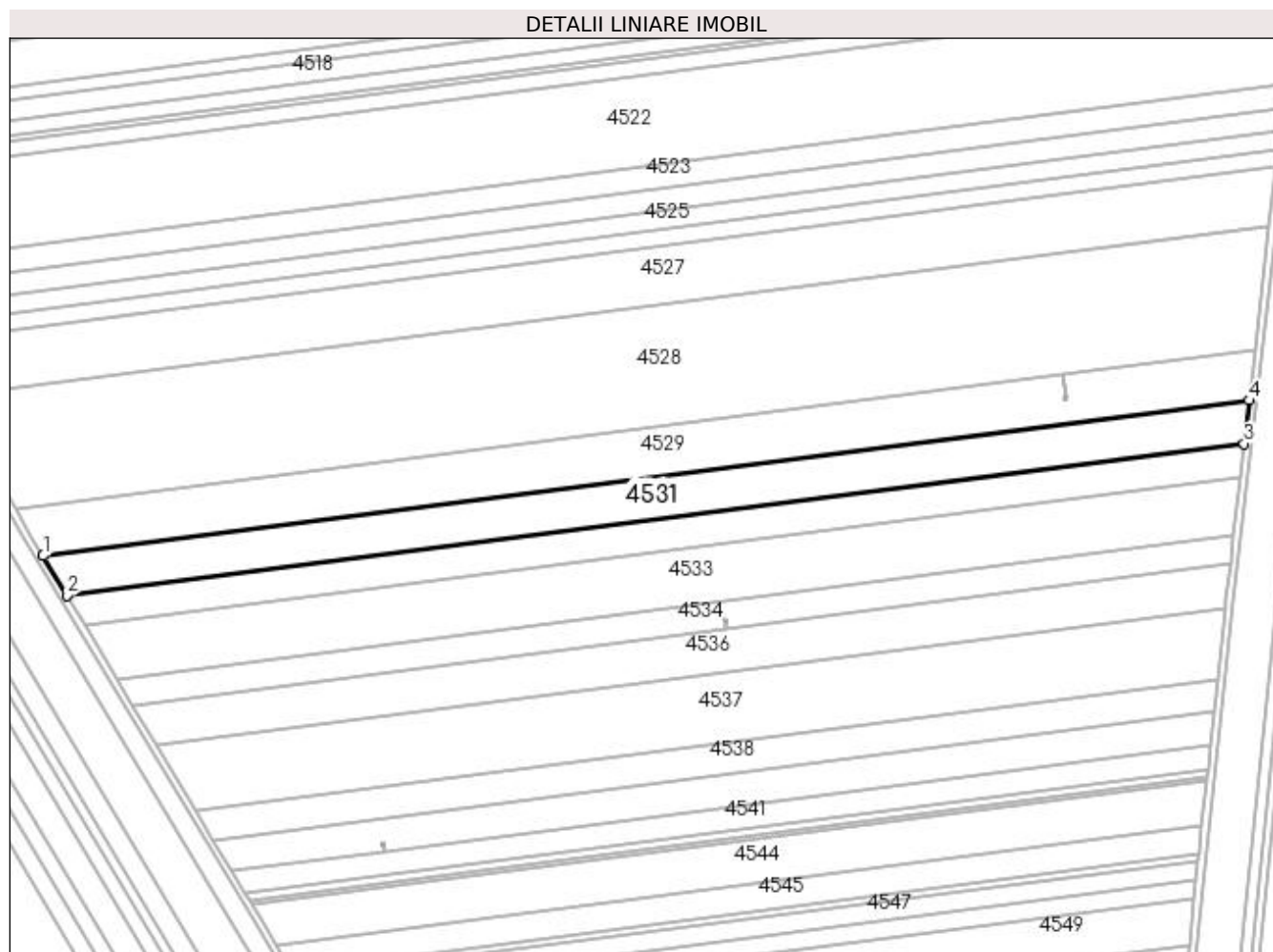
**C. Partea III. SARCINI .**

Inscrieri privind dezmembramintele dreptului de proprietate, drepturi reale de garanție și sarcini	Referințe
NU SUNT	

**Anexa Nr. 1 La Partea I****Teren**

Nr cadastral	Suprafața (mp)*	Observații / Referințe
	Din acte: 16.600 Masurata: 16.171	PROCENT DIMINUARE 2.59%;

\* Suprafața este determinată în planul de proiecție Stereo 70.

**Date referitoare la teren**

Crt	Categorie folosință	Intravilan	Suprafața (mp)	Tarla	Parcelă	Nr. topo	Observații / Referințe
1	arabil	NU	16.171	62	62	-	

**Lungime Segmente**

1) Valorile lungimilor segmentelor sunt obținute din proiecție în plan.

Punct început	X / Y	Punct sfârșit	X / Y	Lungime segment (** (m)
1	352.024,279 283.821,219	2	352.037,643 283.798,911	26.005
2	352.037,643 283.798,911	3	352.702,518 283.884,598	670.374
3	352.702,518 283.884,598	4	352.705,298 283.908,986	24.546
4	352.705,298 283.908,986	1	352.024,279 283.821,219	686.651

**\*\* Lungimile segmentelor sunt determinate în planul de proiecție Stereo 70 și sunt rotunjite la 1 milimetru.**

**\*\*\* Distanța dintre puncte este formată din segmente cumulate ce sunt mai mici decât valoarea 1 milimetru.**



**DATE DESPRE IMOBILUL NR. 4532**

Oficiul de Cadastru și Publicitate Imobiliară DOLJ  
 Biroul de Cadastru și Publicitate Imobiliară Craiova

**A. Partea I. Descrierea imobilului**

TEREN Extravilan

Adresa: Jud. Dolj, T 62, P 63

Nr. Crt	Nr cadastral Nr. topografic	Suprafața* (mp)	Observații / Referințe
A1		Din acte: 12.400 Masurata: 12.079	Sector cadastral:19 Teren neimprejmuit; PROCENT DIMINUARE 2.59%;

**B. Partea II. Proprietari și acte**

Inscrieri privitoare la dreptul de proprietate și alte drepturi reale		Referințe
<b>0 / 19/05/2022</b>		
Act Administrativ nr. TDP:4203, din 18/01/2005 emis de COMISIA JUDETEANA DOLJ;		
B1	Intabulare, drept de PROPRIETATE, dobandit prin Reconstituire, cota actuala 1/1, cota initiala 1/1 1) RUDAREANU GHEORGHE, LIPSA CNP	A1

**C. Partea III. SARCINI .**

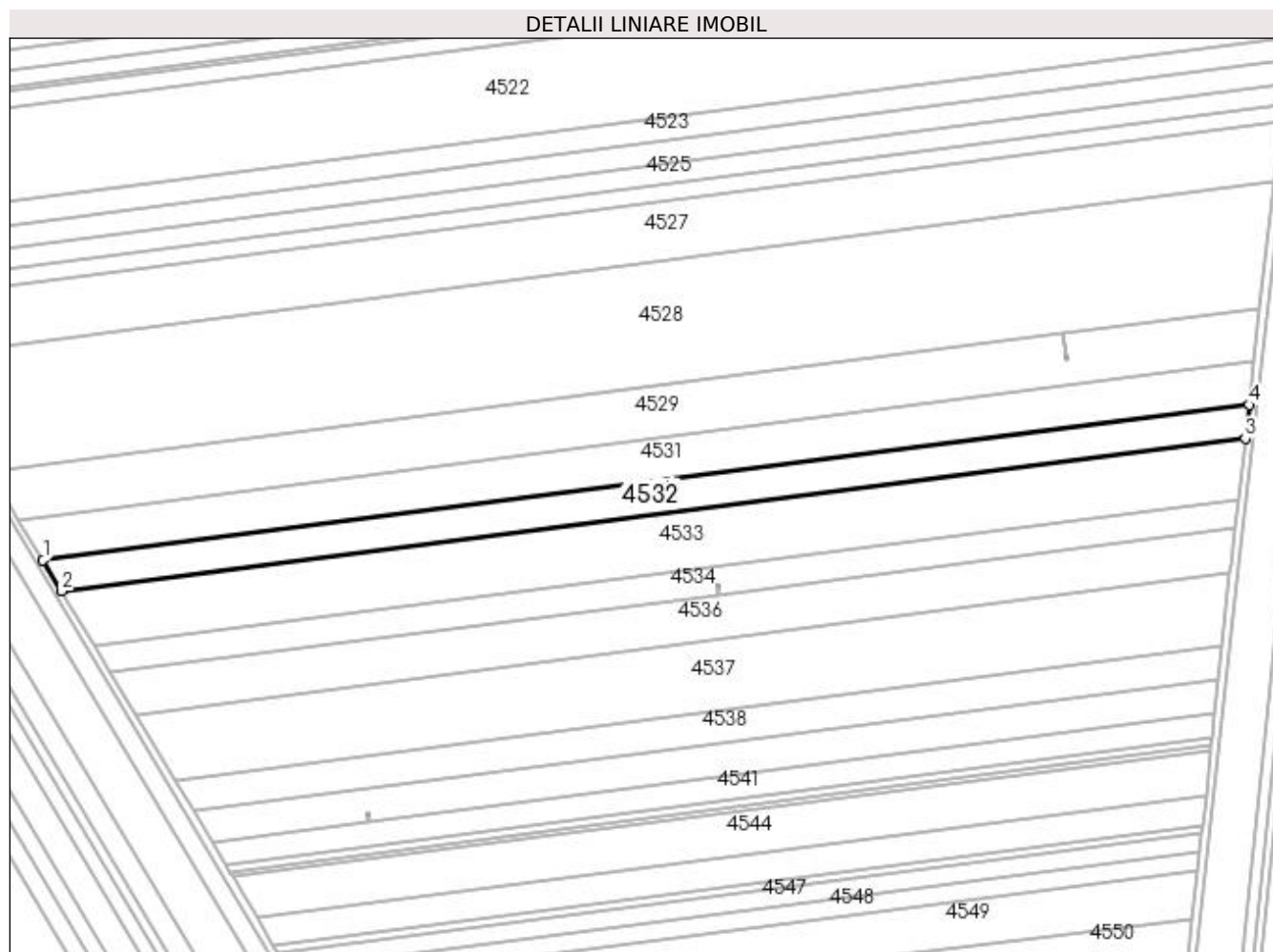
Inscrieri privind dezmembramintele dreptului de proprietate, drepturi reale de garanție și sarcini	Referințe
NU SUNT	

## Anexa Nr. 1 La Partea I

## Teren

Nr cadastral	Suprafața (mp)*	Observații / Referințe
	Din acte: 12.400 Masurata: 12.079	PROCENT DIMINUARE 2.59%;

\* Suprafața este determinată în planul de proiecție Stereo 70.



## Date referitoare la teren

Crt	Categorie folosință	Intravilan	Suprafața (mp)	Tarla	Parcelă	Nr. topo	Observații / Referințe
1	arabil	NU	12.079	62	63	-	

## Lungime Segmente

1) Valorile lungimilor segmentelor sunt obținute din proiecție în plan.

Punct început	X / Y	Punct sfârșit	X / Y	Lungime segment (** (m)
1	352.037,643 283.798,911	2	352.047,84 283.781,888	19.843
2	352.047,84 283.781,888	3	352.700,397 283.865,987	657.954
3	352.700,397 283.865,987	4	352.702,518 283.884,598	18.731
4	352.702,518 283.884,598	1	352.037,643 283.798,911	670.374

**\*\* Lungimile segmentelor sunt determinate în planul de proiecție Stereo 70 și sunt rotunjite la 1 milimetru.**

**\*\*\* Distanța dintre puncte este formată din segmente cumulate ce sunt mai mici decât valoarea 1 milimetru.**





**DATE DESPRE IMOBILUL NR. 4533**

Oficiul de Cadastru și Publicitate Imobiliară DOLJ  
Biroul de Cadastru și Publicitate Imobiliară Craiova

**A. Partea I. Descrierea imobilului**

TEREN Extravilan

Adresa: Jud. Dolj, T 62, P 64

Nr. Crt	Nr cadastral Nr. topografic	Suprafața* (mp)	Observații / Referințe
A1		Din acte: 21.700 Masurata: 21.139	Sector cadastral:19 Teren neimprejmuit; PROCENT DIMINUARE 2.59%;

**B. Partea II. Proprietari și acte**

Inscrieri privitoare la dreptul de proprietate și alte drepturi reale		Referințe
<b>0 / 19/05/2022</b>		
Act Administrativ nr. TDP:1026-45339, din 07/12/1994 emis de COMISIA JUDETEANA DOLJ;		
B1	Intabulare, drept de PROPRIETATE, dobandit prin Reconstituire, cota actuala 1/1, cota initiala 1/1 1) <b>MARITA PETRE, LIPSA CNP</b>	A1

**C. Partea III. SARCINI .**

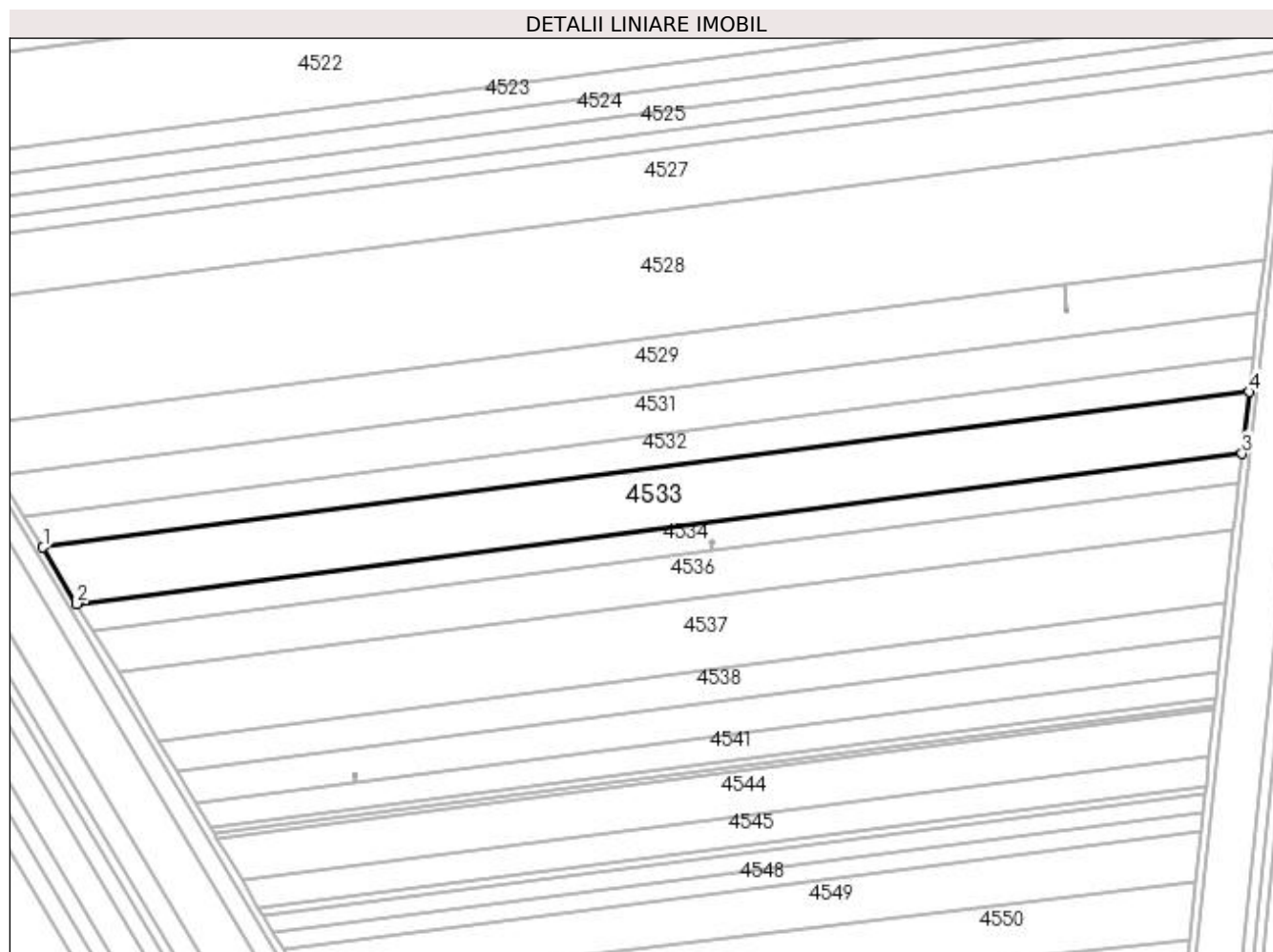
Inscrieri privind dezmembramintele dreptului de proprietate, drepturi reale de garanție și sarcini	Referințe
NU SUNT	

## Anexa Nr. 1 La Partea I

## Teren

Nr cadastral	Suprafața (mp)*	Observații / Referințe
	Din acte: 21.700 Masurata: 21.139	PROCENT DIMINUARE 2.59%;

\* Suprafața este determinată în planul de proiecție Stereo 70.



## Date referitoare la teren

Crt	Categorie folosință	Intra vilan	Suprafața (mp)	Tarla	Parcelă	Nr. topo	Observații / Referințe
1	arabil	NU	21.139	62	64	-	

## Lungime Segmente

1) Valorile lungimilor segmentelor sunt obținute din proiecție în plan.

Punct început	X / Y	Punct sfârșit	X / Y	Lungime segment (** (m)
1	352.047,84 283.781,888	2	352.066,166 283.751,297	35.66
2	352.066,166 283.751,297	3	352.696,586 283.832,543	635.634
3	352.696,586 283.832,543	4	352.700,397 283.865,987	33.66
4	352.700,397 283.865,987	1	352.047,84 283.781,888	657.954

**\*\* Lungimile segmentelor sunt determinate în planul de proiecție Stereo 70 și sunt rotunjite la 1 milimetru.**

**\*\*\* Distanța dintre puncte este formată din segmente cumulate ce sunt mai mici decât valoarea 1 milimetru.**



**DATE DESPRE IMOBILUL NR. 4534**

Oficiul de Cadastru și Publicitate Imobiliară DOLJ  
Biroul de Cadastru și Publicitate Imobiliară Craiova

**A. Partea I. Descrierea imobilului**

TEREN Extravilan

Adresa: Jud. Dolj, T 62, P 65

Nr. Crt	Nr cadastral Nr. topografic	Suprafața* (mp)	Observații / Referințe
A1		Din acte: 10.000 Masurata: 9.741	Sector cadastral:19 Teren neimprejmuit; PROCENT DIMINUARE 2.59%;

**B. Partea II. Proprietari și acte**

Inscrieri privitoare la dreptul de proprietate și alte drepturi reale		Referințe
<b>0 / 19/05/2022</b>		
Act Administrativ nr. TDP:1458-60682, din 26/09/1995 emis de COMISIA JUDETEANA DOLJ;		
B1	Intabulare, drept de PROPRIETATE, dobandit prin Reconstituire, cota actuala 1/1, cota initiala 1/1 1) SANDU MARIA, LIPSA CNP	A1

**C. Partea III. SARCINI .**

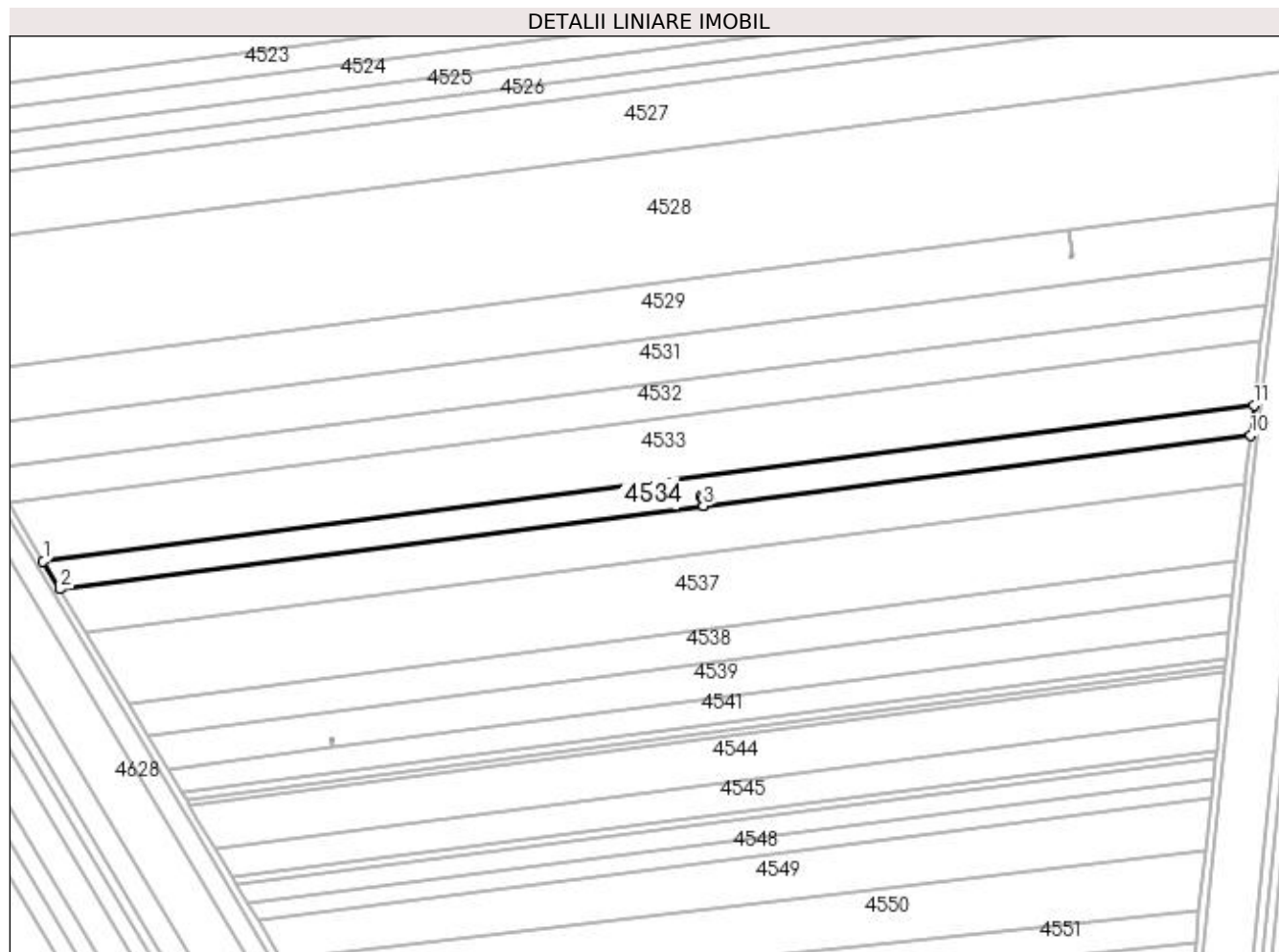
Inscrieri privind dezmembramintele dreptului de proprietate, drepturi reale de garanție și sarcini	Referințe
NU SUNT	

## Anexa Nr. 1 La Partea I

## Teren

Nr cadastral	Suprafața (mp)*	Observații / Referințe
	Din acte: 10.000 Masurata: 9.741	PROCENT DIMINUARE 2.59%;

\* Suprafața este determinată în planul de proiecție Stereo 70.



## Date referitoare la teren

Crt	Categorie folosință	Intra vilan	Suprafața (mp)	Tarla	Parcelă	Nr. topo	Observații / Referințe
1	arabil	NU	9.741	62	65	-	

## Lungime Segmente

1) Valorile lungimilor segmentelor sunt obținute din proiecție în plan.

Punct început	X / Y	Punct sfârșit	X / Y	Lungime segment (** (m)
1	352.066,166 283.751,297	2	352.074,833 283.736,83	16.864
2	352.074,833 283.736,83	3	352.409,867 283.780,008	337.805
3	352.409,867 283.780,008	4	352.409,361 283.783,931	3.955
4	352.409,361 283.783,931	5	352.408,564 283.784,983	1.32
5	352.408,564 283.784,983	6	352.409,795 283.785,658	1.404

Punct început	X / Y	Punct sfârșit	X / Y	Lungime segment (** (m)
6	352.409,795 283.785,658	7	352.410,592 283.784,606	1.32
7	352.410,592 283.784,606	8	352.409,363 283.783,932	1.402
8	352.409,363 283.783,932	9	352.409,869 283.780,008	3.956
9	352.409,869 283.780,008	10	352.694,784 283.816,727	287.271
10	352.694,784 283.816,727	11	352.696,586 283.832,543	15.918
11	352.696,586 283.832,543	1	352.066,166 283.751,297	635.634

\*\* Lungimile segmentelor sunt determinate în planul de proiecție Stereo 70 și sunt rotunjite la 1 milimetru.

\*\*\* Distanța dintre puncte este formată din segmente cumulate ce sunt mai mici decât valoarea 1 milimetru.





**DATE DESPRE IMOBILUL NR. 4535**

Oficiul de Cadastru și Publicitate Imobiliară DOLJ  
Biroul de Cadastru și Publicitate Imobiliară Craiova

**A. Partea I. Descrierea imobilului**

TEREN Extravilan

Adresa: Jud. Dolj, T 62, P 65/1

Nr. Crt	Nr cadastral Nr. topografic	Suprafața* (mp)	Observații / Referințe
A1		Din acte: 0 Masurata: 2	Sector cadastral:19 Teren neimprejmuț; STALP 91 - LEA 110 kV BAILESTI-BASARABI-TURNATORIE 2

**Construcții**

Crt	Nr cadastral Nr. topografic	Adresa	Observații / Referințe
A1.1		Jud. Dolj, T 62, P 65/1	Nr. niveluri:1; S. construita la sol:2 mp; S. construita desfasurata:2 mp; STALP 91 - LEA 110 kV BAILESTI-BASARABI-TURNATORIE 2;

**B. Partea II. Proprietari și acte**

Inscrieri privitoare la dreptul de proprietate și alte drepturi reale	Referințe
<b>0 / 19/05/2022</b>	
Act Administrativ nr. CONTRACT DE CONCESIUNE:6, din 20/06/2005 emis de MEC SI FDFEE ELECTRICA OLTENIA (Actul aditional nr. 1 la Contractul de concesiune nr. 6 din 20.06.2005 emis de Ministerul Economiei si Comertului; Actul aditional nr. 2 la Contractul de concesiune nr. 6 din 20.06.2005 emis de Ministerul Economiei si Comertului; Decizia nr. 139 din 08.02.2017 emisa de Autoritatea Nationala de Reglementare in Domeniul Energiei; Licenta nr. 1588 din 08.02.2017 emisa de Autoritatea Nationala de Reglementare in Domeniul Energiei; Lista detaliata a instalatiilor de distributie ale sucursalelor SC Electica Oltenia nr. 1433 din 01.07.2002 emisa de S.C. ELECTRICA S.A. S.D.F.E.E. OLTENIA );	
B1	Intabulare, drept de PROPRIETATE, dobandit prin Conventie, cota actuala 1/1, cota initiala 1/1 1) STATUL ROMAN - DOMENIUL PUBLIC , CIF:9999999999999, LIPSA CUI
Act Administrativ nr. CONTRACT DE CONCESIUNE:6, din 20/06/2005 emis de MEC SI FDFEE ELECTRICA OLTENIA;	
B2	Intabulare, drept de CONCESIUNE, dobandit prin Conventie, cota actuala 1/1, cota initiala 1/1 1) SC DISTRIBUTIE ENERGIE OLTENIA SA , CIF:14491102
Act Normativ nr. LEGEA 7-ART.12 ALIN.14, din 13/03/1996 emis de PARLAMENTUL ROMANIEI;	
B3	Intabulare, drept de PROPRIETATE, dobandit prin Lege, cota actuala 1/1, cota initiala 1/1 1) STATUL ROMAN - DOMENIUL PUBLIC , CIF:9999999999999, LIPSA CUI

**C. Partea III. SARCINI .**

Inscrieri privind dezmembramintele dreptului de proprietate, drepturi reale de garanție și sarcini	Referințe
NU SUNT	

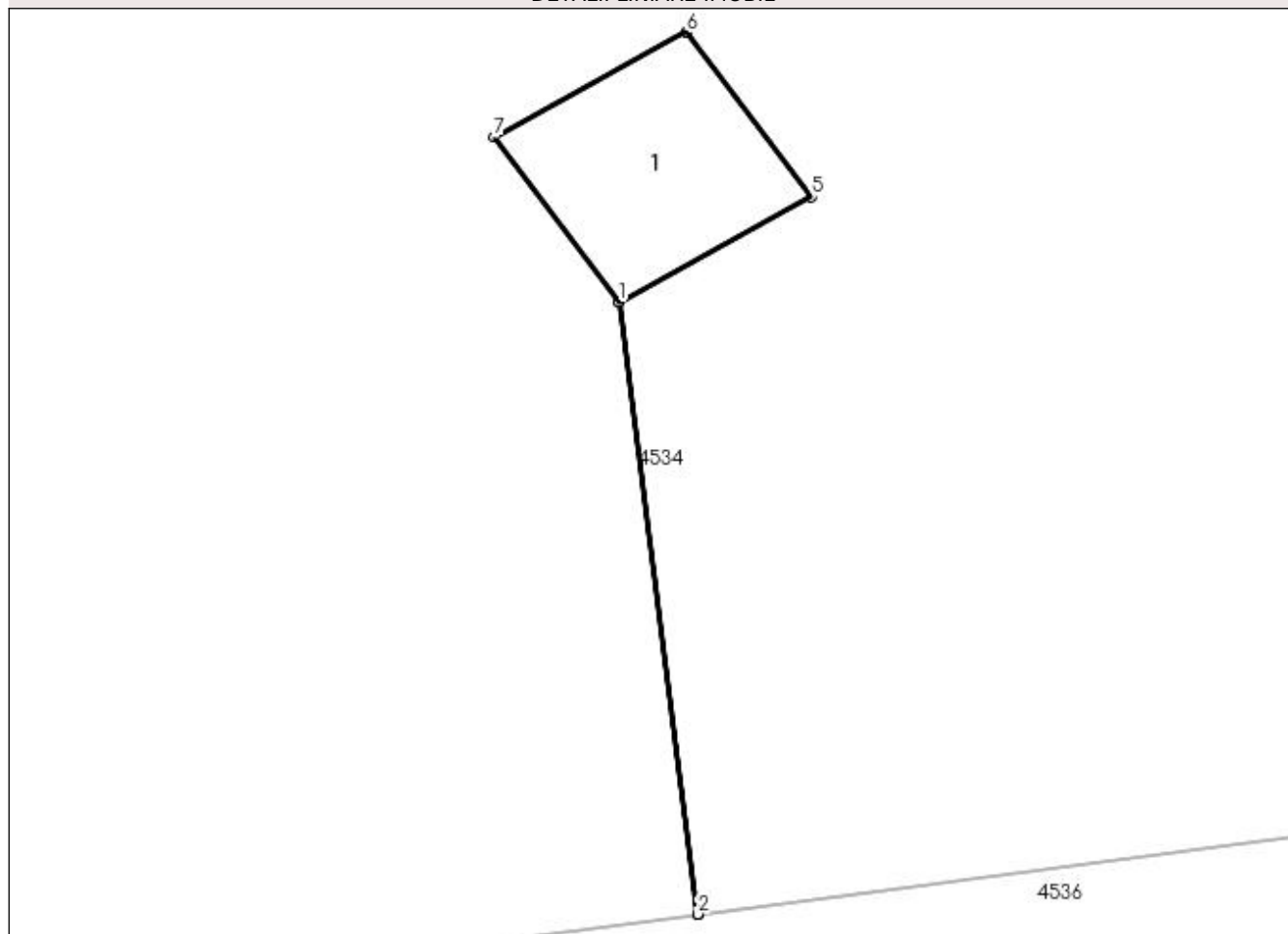
## Anexa Nr. 1 La Partea I

## Teren

Nr cadastral	Suprafața (mp)*	Observații / Referințe
	Din acte: 0 Masurata: 2	STALP 91 - LEA 110 kV BAILESTI-BASARABI-TURNATORIE 2

\* Suprafața este determinată în planul de proiecție Stereo 70.

## DETALII LINIARE IMOBIL



## Date referitoare la teren

Crt	Categorie folosință	Intra vilan	Suprafața (mp)	Tarla	Parcelă	Nr. topo	Observații / Referințe
1	curți constructii	NU	2	62	65/1	-	

## Date referitoare la construcții

Crt	Număr	Destinație construcție	Supraf. (mp)	Situație juridică	Observații / Referințe
A1.1		construcții industriale și edilitare	2	Cu acte	Nr. niveluri:1; S. construită la sol:2 mp; S. construită desfasurata:2 mp; STALP 91 - LEA 110 kV BAILESTI-BASARABI-TURNATORIE 2;

## Lungime Segmente

1) Valorile lungimilor segmentelor sunt obținute din proiecție în plan.

Punct început	X / Y	Punct sfârșit	X / Y	Lungime segment (** (m)
1	352.409,361 283.783,931	2	352.409,867 283.780,008	3.955
2	352.409,867 283.780,008	3	352.409,869 283.780,008	0.002
3	352.409,869 283.780,008	4	352.409,363 283.783,932	3.956

Punct început	X / Y	Punct sfârșit	X / Y	Lungime segment (** (m)
4	352.409,363 283.783,932	5	352.410,592 283.784,606	1.402
5	352.410,592 283.784,606	6	352.409,795 283.785,658	1.32
6	352.409,795 283.785,658	7	352.408,564 283.784,983	1.404
7	352.408,564 283.784,983	1	352.409,361 283.783,931	1.32

\*\* Lungimile segmentelor sunt determinate în planul de proiecție Stereo 70 și sunt rotunjite la 1 milimetru.

\*\*\* Distanța dintre puncte este formată din segmente cumulate ce sunt mai mici decât valoarea 1 milimetru.



**DATE DESPRE IMOBILUL NR. 4536**

Oficiul de Cadastru și Publicitate Imobiliară DOLJ  
Biroul de Cadastru și Publicitate Imobiliară Craiova

**A. Partea I. Descrierea imobilului**

TEREN Extravilan

Adresa: Jud. Dolj, T 62, P 66

Nr. Crt	Nr cadastral Nr. topografic	Suprafața* (mp)	Observații / Referințe
A1		Din acte: 15.500 Masurata: 15.099	Sector cadastral:19 Teren neimprejmuit; PROCENT DIMINUARE 2.59%;

**B. Partea II. Proprietari și acte**

Inscrieri privitoare la dreptul de proprietate și alte drepturi reale		Referințe
<b>0 / 19/05/2022</b>		
Hotarare Judecatoreasca nr. SC:243, din 14/03/2005 emis de JUDECATORIA CALAFAT (DOSAR 577/2005);		
B1	Intabulare, drept de PROPRIETATE, dobandit prin Hotarare Judecatoreasca, cota actuala 1/1, cota initiala 1/1 1) <b>MARITA ION</b> , LIPSA CNP	A1

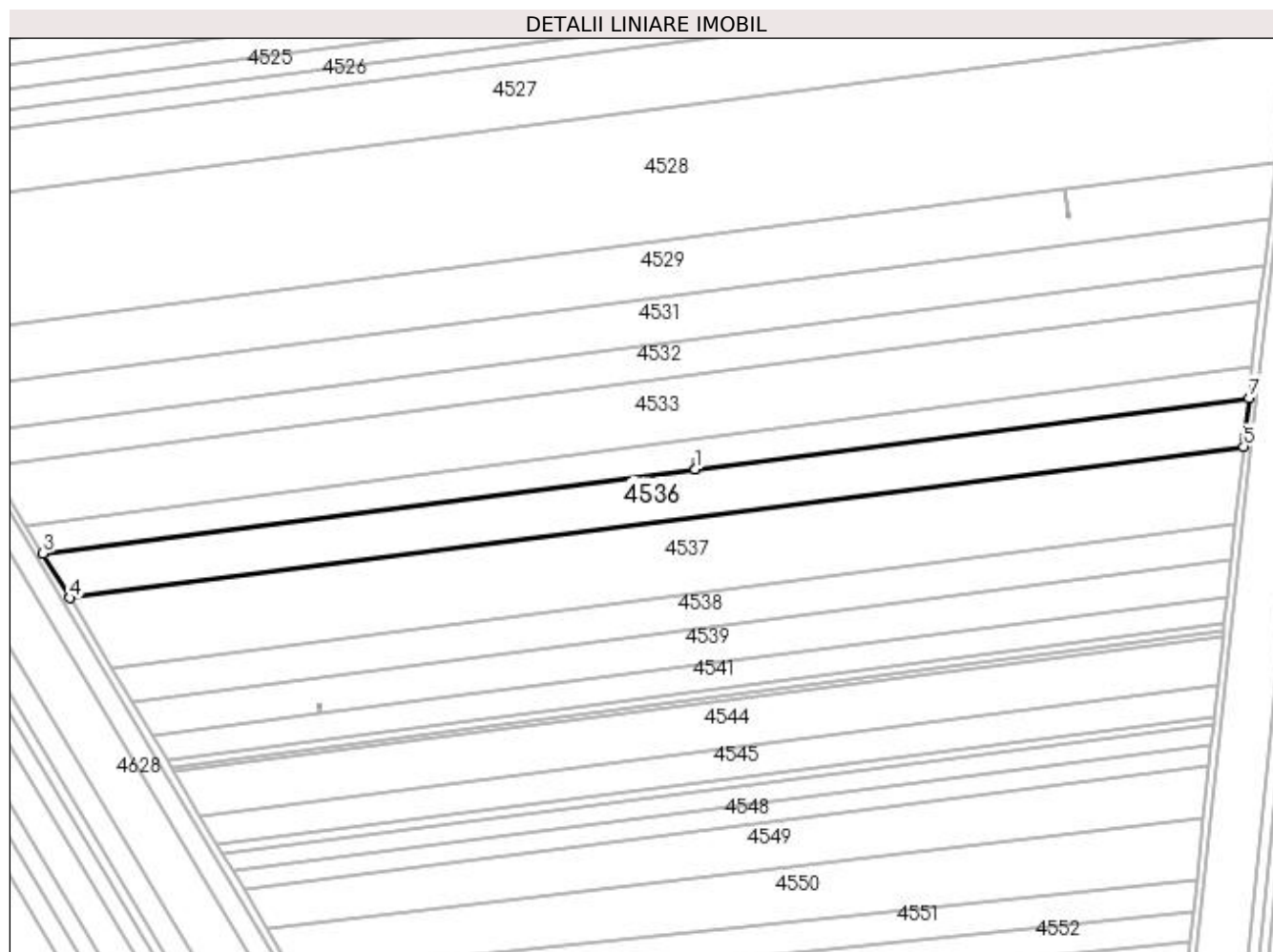
**C. Partea III. SARCINI .**

Inscrieri privind dezmembramintele dreptului de proprietate, drepturi reale de garanție și sarcini	Referințe
NU SUNT	

**Anexa Nr. 1 La Partea I****Teren**

Nr cadastral	Suprafața (mp)*	Observații / Referințe
	Din acte: 15.500 Masurata: 15.099	PROCENT DIMINUARE 2.59%;

\* Suprafața este determinată în planul de proiecție Stereo 70.

**Date referitoare la teren**

Crt	Categorie folosință	Intravilan	Suprafața (mp)	Tarla	Parcelă	Nr. topo	Observații / Referințe
1	arabil	NU	15.099	62	66	-	

**Lungime Segmente**

1) Valorile lungimilor segmentelor sunt obținute din proiecție în plan.

Punct început	X / Y	Punct sfârșit	X / Y	Lungime segment (** (m)
1	352.409,869 283.780,008	2	352.409,867 283.780,008	0.002
2	352.409,867 283.780,008	3	352.074,833 283.736,83	337.805
3	352.074,833 283.736,83	4	352.088,561 283.713,914	26.713
4	352.088,561 283.713,914	5	352.691,958 283.791,677	608.387

Punct început	X / Y	Punct sfârșit	X / Y	Lungime segment (** (m)
5	352.691,958 283.791,677	6	352.692,473 283.796,455	4.806
6	352.692,473 283.796,455	7	352.694,784 283.816,727	20.403
7	352.694,784 283.816,727	1	352.409,869 283.780,008	287.271

\*\* Lungimile segmentelor sunt determinate în planul de proiecție Stereo 70 și sunt rotunjite la 1 milimetru.

\*\*\* Distanța dintre puncte este formată din segmente cumulate ce sunt mai mici decât valoarea 1 milimetru.





**DATE DESPRE IMOBILUL NR. 4537**

Oficiul de Cadastru și Publicitate Imobiliară DOLJ  
Biroul de Cadastru și Publicitate Imobiliară Craiova

**A. Partea I. Descrierea imobilului**

TEREN Extravilan

Adresa: Jud. Dolj, T 62, P 67

Nr. Crt	Nr cadastral Nr. topografic	Suprafața* (mp)	Observații / Referințe
A1		Din acte: 23.900 Masurata: 23.282	Sector cadastral:19 Teren neimprejmuit; PROCENT DIMINUARE 2.59%;

**B. Partea II. Proprietari și acte**

Inscrieri privitoare la dreptul de proprietate și alte drepturi reale		Referințe
<b>0 / 19/05/2022</b>		
Act Notarial nr. CM:121, din 21/06/2013 emis de NP STOENESCU FLOREA;		
B1	Intabulare, drept de PROPRIETATE, dobandit prin Succesiune, cota actuala 1/1, cota initiala 1/1 1) <b>MARITA ION</b>	A1

**C. Partea III. SARCINI .**

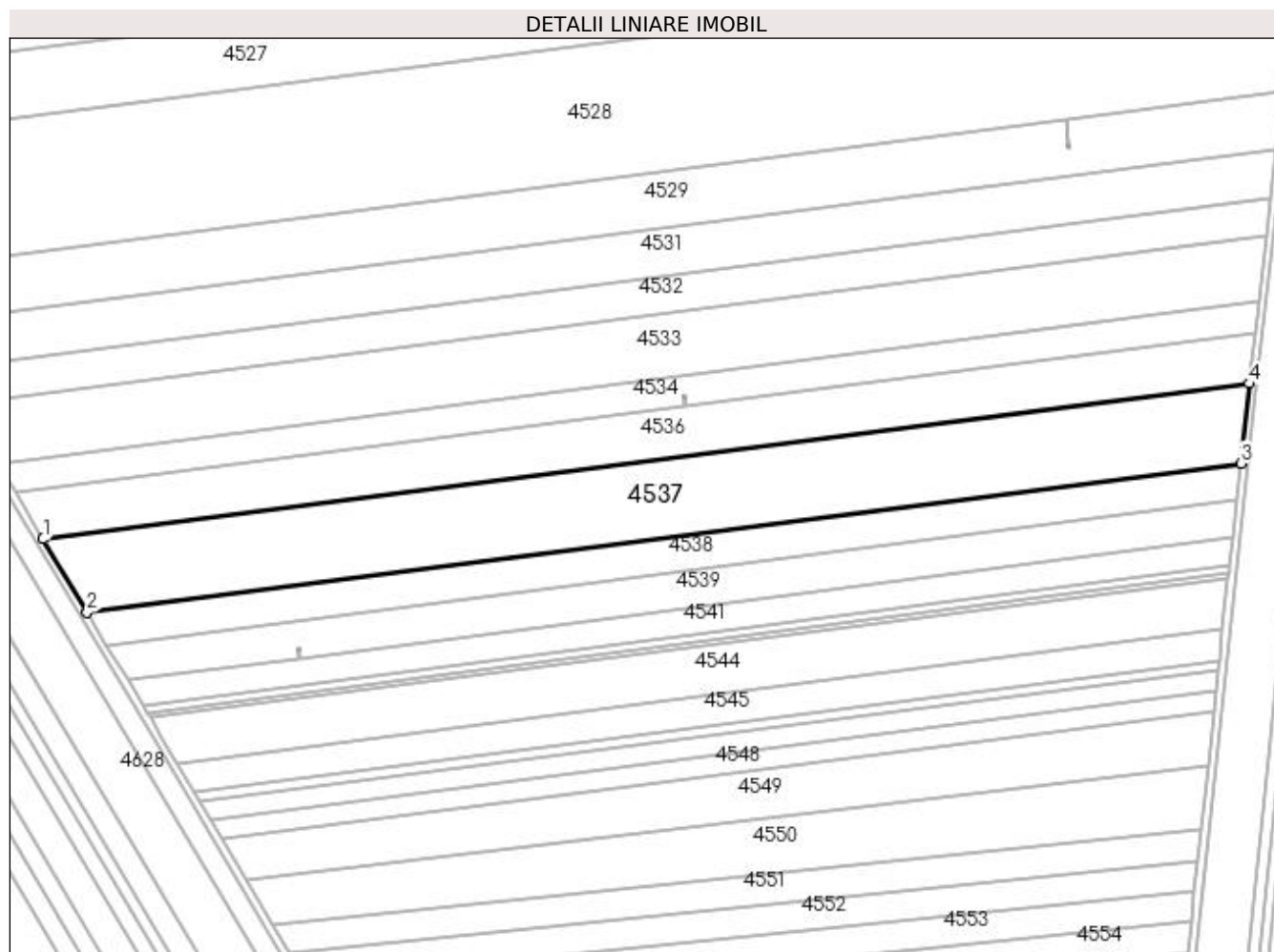
Inscrieri privind dezmembramintele dreptului de proprietate, drepturi reale de garanție și sarcini	Referințe
NU SUNT	

## Anexa Nr. 1 La Partea I

## Teren

Nr cadastral	Suprafața (mp)*	Observații / Referințe
	Din acte: 23.900 Masurata: 23.282	PROCENT DIMINUARE 2.59%;

\* Suprafața este determinată în planul de proiecție Stereo 70.



## Date referitoare la teren

Crt	Categorie folosință	Intra vilan	Suprafața (mp)	Tarla	Parcelă	Nr. topo	Observații / Referințe
1	arabil	NU	23.282	62	67	-	

## Lungime Segmente

1) Valorile lungimilor segmentelor sunt obținute din proiecție în plan.

Punct început	X / Y	Punct sfârșit	X / Y	Lungime segment (** (m)
1	352.088,561 283.713,914	2	352.110,495 283.677,298	42.683
2	352.110,495 283.677,298	3	352.687,646 283.751,679	581.924
3	352.687,646 283.751,679	4	352.691,958 283.791,677	40.23
4	352.691,958 283.791,677	1	352.088,561 283.713,914	608.387

**\*\* Lungimile segmentelor sunt determinate în planul de proiecție Stereo 70 și sunt rotunjite la 1 milimetru.**

**\*\*\* Distanța dintre puncte este formată din segmente cumulate ce sunt mai mici decât valoarea 1 milimetru.**



**DATE DESPRE IMOBILUL NR. 4538**

Oficiul de Cadastru și Publicitate Imobiliară DOLJ  
Biroul de Cadastru și Publicitate Imobiliară Craiova

**A. Partea I. Descrierea imobilului**

TEREN Extravilan

Adresa: Jud. Dolj, T 62, P 68

Nr. Crt	Nr cadastral Nr. topografic	Suprafața* (mp)	Observații / Referințe
A1	33291	10.200	Sector cadastral:19 Teren neimprejmuit;

**B. Partea II. Proprietari și acte**

Inscrieri privitoare la dreptul de proprietate și alte drepturi reale	Referințe
<b>66673 / 12/03/2020</b>	
Act Notarial nr. CVC:521, din 12/03/2020 emis de Stoenescu Florea ;	
B1	A1
Intabulare, drept de PROPRIETATE, dobandit prin Conventie, cota actuala 1/1, cota initiala 1/1	
1) LUPU IONEL	
2) LUPU VERONICA	

**C. Partea III. SARCINI .**

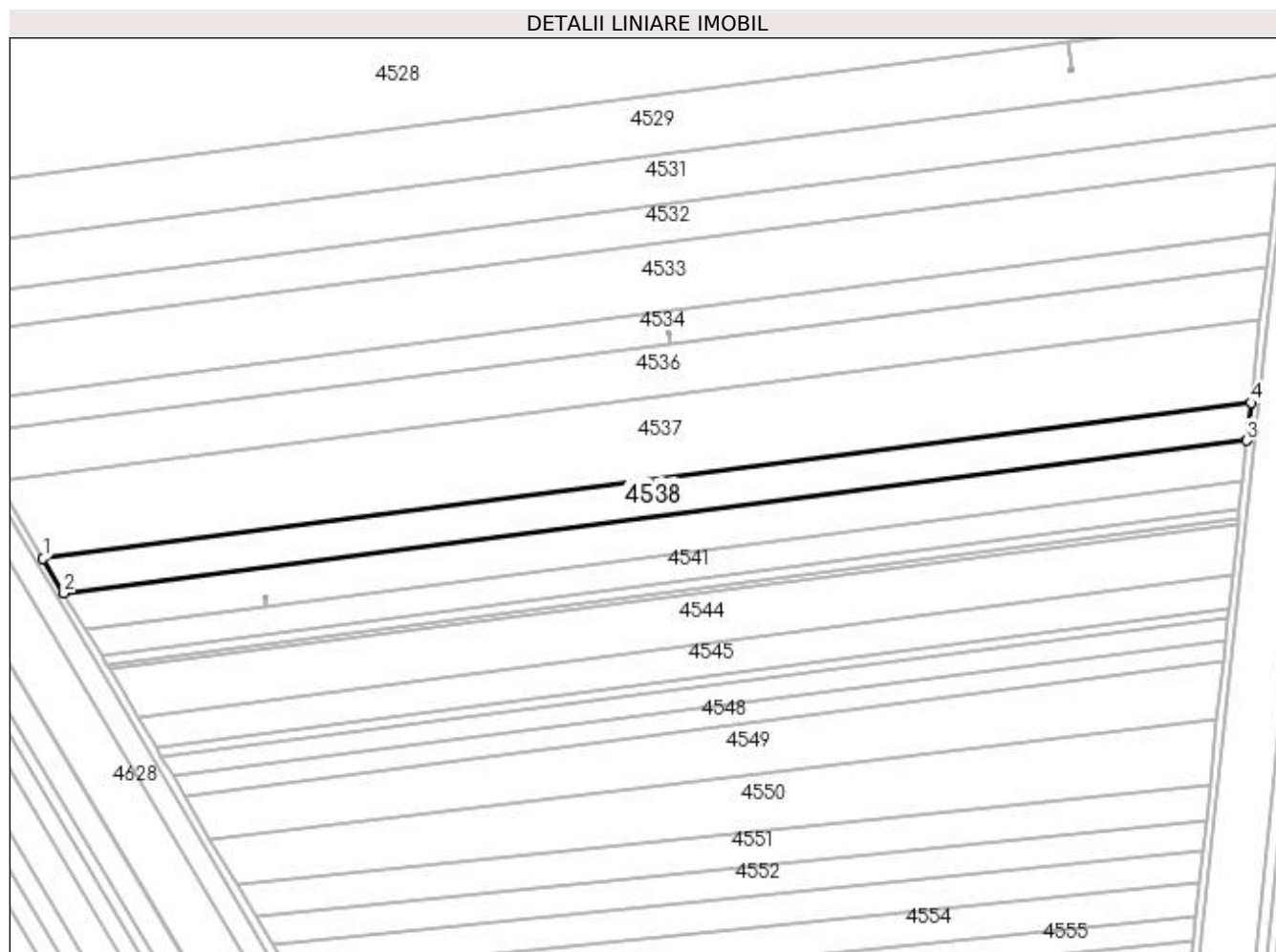
Inscrieri privind dezmembramintele dreptului de proprietate, drepturi reale de garanție și sarcini	Referințe
NU SUNT	

## Anexa Nr. 1 La Partea I

## Teren

Nr cadastral	Suprafața (mp)*	Observații / Referințe
33291	10.200	

\* Suprafața este determinată în planul de proiecție Stereo 70.



## Date referitoare la teren

Crt	Categorie folosință	Intra vilan	Suprafața (mp)	Tarla	Parcelă	Nr. topo	Observații / Referințe
1	arabil	NU	10.200	62	68	-	

## Lungime Segmente

1) Valorile lungimilor segmentelor sunt obținute din proiecție în plan.

Punct început	X / Y	Punct sfârșit	X / Y	Lungime segment (** (m)
1	352.110,495 283.677,298	2	352.120,426 283.660,721	19.324
2	352.120,426 283.660,721	3	352.685,694 283.733,57	569.943
3	352.685,694 283.733,57	4	352.687,646 283.751,679	18.214
4	352.687,646 283.751,679	1	352.110,495 283.677,298	581.924

**\*\* Lungimile segmentelor sunt determinate în planul de proiecție Stereo 70 și sunt rotunjite la 1 milimetru.**

**\*\*\* Distanța dintre puncte este formată din segmente cumulate ce sunt mai mici decât valoarea 1 milimetru.**





**DATE DESPRE IMOBILUL NR. 4539**

Oficiul de Cadastru și Publicitate Imobiliară DOLJ  
Biroul de Cadastru și Publicitate Imobiliară Craiova

**A. Partea I. Descrierea imobilului**

TEREN Extravilan

Adresa: Jud. Dolj, T 62, P 69

Nr. Crt	Nr cadastral Nr. topografic	Suprafața* (mp)	Observații / Referințe
A1		Din acte: 10.800 Masurata: 10.521	Sector cadastral:19 Teren neimprejmuit; PROCENT DIMINUARE 2.59%;

**B. Partea II. Proprietari și acte**

Inscrieri privitoare la dreptul de proprietate și alte drepturi reale		Referințe
<b>0 / 19/05/2022</b>		
Act Notarial nr. CM:65, din 20/03/2009 emis de NP STOENESCU FLOREA;		
B1	Intabulare, drept de PROPRIETATE, dobandit prin Succesiune, cota actuala 1/1, cota initiala 1/1 1) PIRJOL ANISOARA	A1

**C. Partea III. SARCINI .**

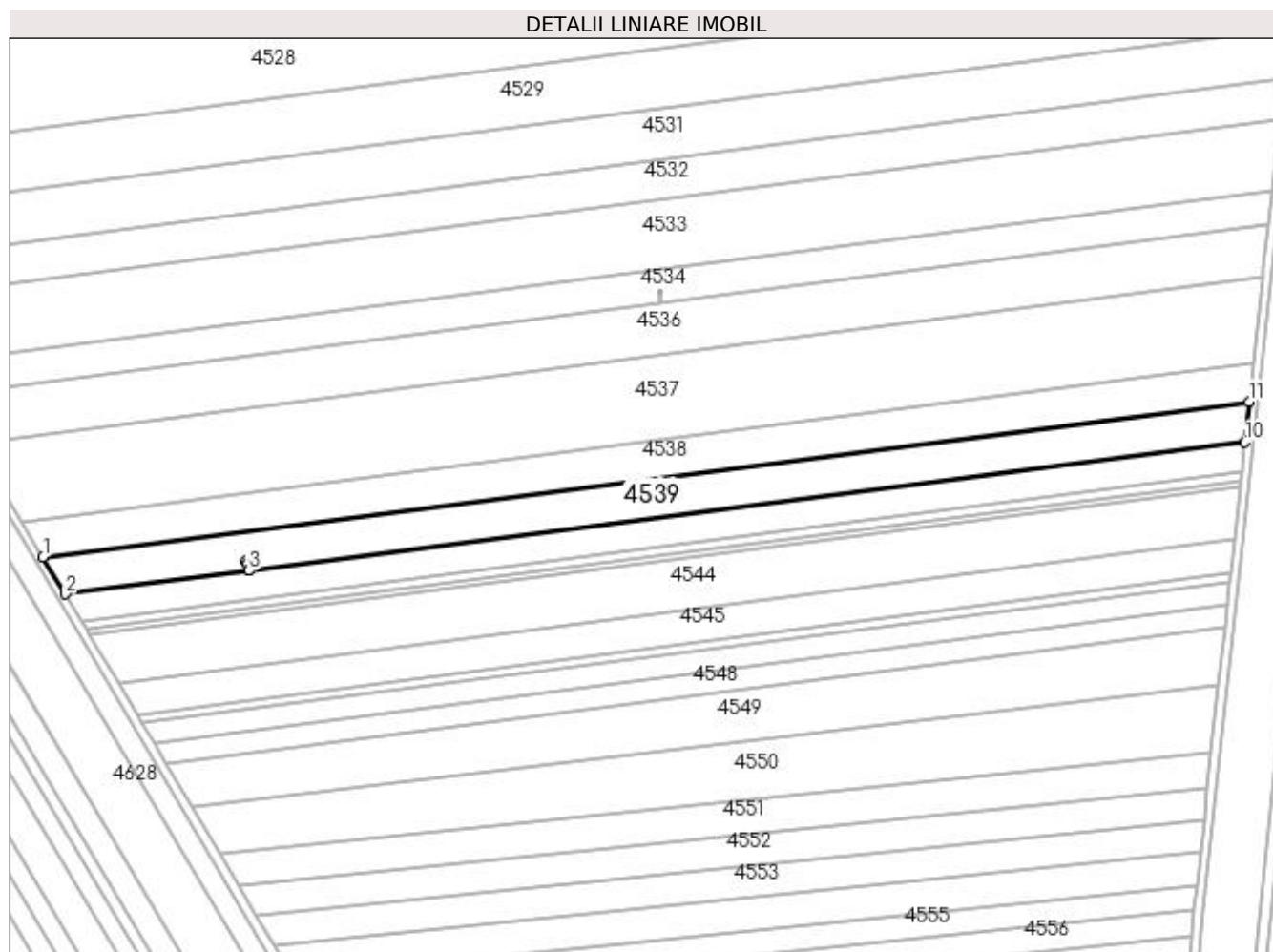
Inscrieri privind dezmembramintele dreptului de proprietate, drepturi reale de garanție și sarcini	Referințe
NU SUNT	

## Anexa Nr. 1 La Partea I

## Teren

Nr cadastral	Suprafața (mp)*	Observații / Referințe
	Din acte: 10.800 Masurata: 10.521	PROCENT DIMINUARE 2.59%;

\* Suprafața este determinată în planul de proiecție Stereo 70.



## Date referitoare la teren

Crt	Categorie folosință	Intra vilan	Suprafața (mp)	Tarla	Parcelă	Nr. topo	Observații / Referințe
1	arabil	NU	10.521	62	69	-	

## Lungime Segmente

1) Valorile lungimilor segmentelor sunt obținute din proiecție în plan.

Punct început	X / Y	Punct sfârșit	X / Y	Lungime segment (** (m)
1	352.120,426 283.660,721	2	352.130,895 283.643,246	20.371
2	352.130,895 283.643,246	3	352.216,852 283.654,323	86.668
3	352.216,852 283.654,323	4	352.216,425 283.657,638	3.342
4	352.216,425 283.657,638	5	352.215,642 283.658,691	1.312

Punct început	X / Y	Punct sfârșit	X / Y	Lungime segment (** (m)
5	352.215,642 283.658,691	6	352.216,748 283.659,357	1.291
6	352.216,748 283.659,357	7	352.217,531 283.658,304	1.312
7	352.217,531 283.658,304	8	352.216,427 283.657,639	1.289
8	352.216,427 283.657,639	9	352.216,854 283.654,324	3.342
9	352.216,854 283.654,324	10	352.683,636 283.714,481	470.642
10	352.683,636 283.714,481	11	352.685,694 283.733,57	19.2
11	352.685,694 283.733,57	1	352.120,426 283.660,721	569.943

\*\* Lungimile segmentelor sunt determinate în planul de proiecție Stereo 70 și sunt rotunjite la 1 milimetru.

\*\*\* Distanța dintre puncte este formată din segmente cumulate ce sunt mai mici decât valoarea 1 milimetru.



**DATE DESPRE IMOBILUL NR. 4540**

Oficiul de Cadastru și Publicitate Imobiliară DOLJ  
Biroul de Cadastru și Publicitate Imobiliară Craiova

**A. Partea I. Descrierea imobilului**

TEREN Extravilan

Adresa: Jud. Dolj, T 62, P 69/1

Nr. Crt	Nr cadastral Nr. topografic	Suprafața* (mp)	Observații / Referințe
A1		Din acte: 0 Masurata: 2	Sector cadastral:19 Teren neimprejmuit; STALP 92 - LEA 110 kV BAILESTI-BASARABI-TURNATORIE 2

**Construcții**

Crt	Nr cadastral Nr. topografic	Adresa	Observații / Referințe
A1.1		Jud. Dolj, T 62, P 69/1	Nr. niveluri:1; S. construita la sol:2 mp; S. construita desfasurata:2 mp; STALP 92 - LEA 110 kV BAILESTI-BASARABI-TURNATORIE 2;

**B. Partea II. Proprietari și acte**

Inscrieri privitoare la dreptul de proprietate și alte drepturi reale	Referințe	
<b>0 / 19/05/2022</b>		
Act Administrativ nr. CONTRACT DE CONCESIUNE:6, din 20/06/2005 emis de MEC SI FDFEE ELECTRICA OLTENIA (Actul aditional nr. 1 la Contractul de concesiune nr. 6 din 20.06.2005 emis de Ministerul Economiei si Comertului; Actul aditional nr. 2 la Contractul de concesiune nr. 6 din 20.06.2005 emis de Ministerul Economiei si Comertului; Decizia nr. 139 din 08.02.2017 emisa de Autoritatea Nationala de Reglementare in Domeniul Energiei; Licenta nr. 1588 din 08.02.2017 emisa de Autoritatea Nationala de Reglementare in Domeniul Energiei; Lista detaliata a instalatiilor de distributie ale sucursalelor SC Electica Oltenia nr. 1433 din 01.07.2002 emisa de S.C. ELECTRICA S.A. S.D.F.E.E. OLTENIA );		
B1	Intabulare, drept de PROPRIETATE, dobandit prin Conventie, cota actuala 1/1, cota initiala 1/1 1) STATUL ROMAN - DOMENIUL PUBLIC , CIF:9999999999999, LIPSA CUI	A1
Act Administrativ nr. CONTRACT DE CONCESIUNE:6, din 20/06/2005 emis de MEC SI FDFEE ELECTRICA OLTENIA;		
B2	Intabulare, drept de CONCESIUNE, dobandit prin Conventie, cota actuala 1/1, cota initiala 1/1 1) SC DISTRIBUTIE ENERGIE OLTENIA SA , CIF:14491102	A1
Act Normativ nr. LEGEA 7-ART.12 ALIN.14, din 13/03/1996 emis de PARLAMENTUL ROMANIEI;		
B3	Intabulare, drept de PROPRIETATE, dobandit prin Lege, cota actuala 1/1, cota initiala 1/1 1) STATUL ROMAN - DOMENIUL PUBLIC , CIF:9999999999999, LIPSA CUI	A1.1

**C. Partea III. SARCINI .**

Inscrieri privind dezmembramintele dreptului de proprietate, drepturi reale de garanție și sarcini	Referințe
NU SUNT	

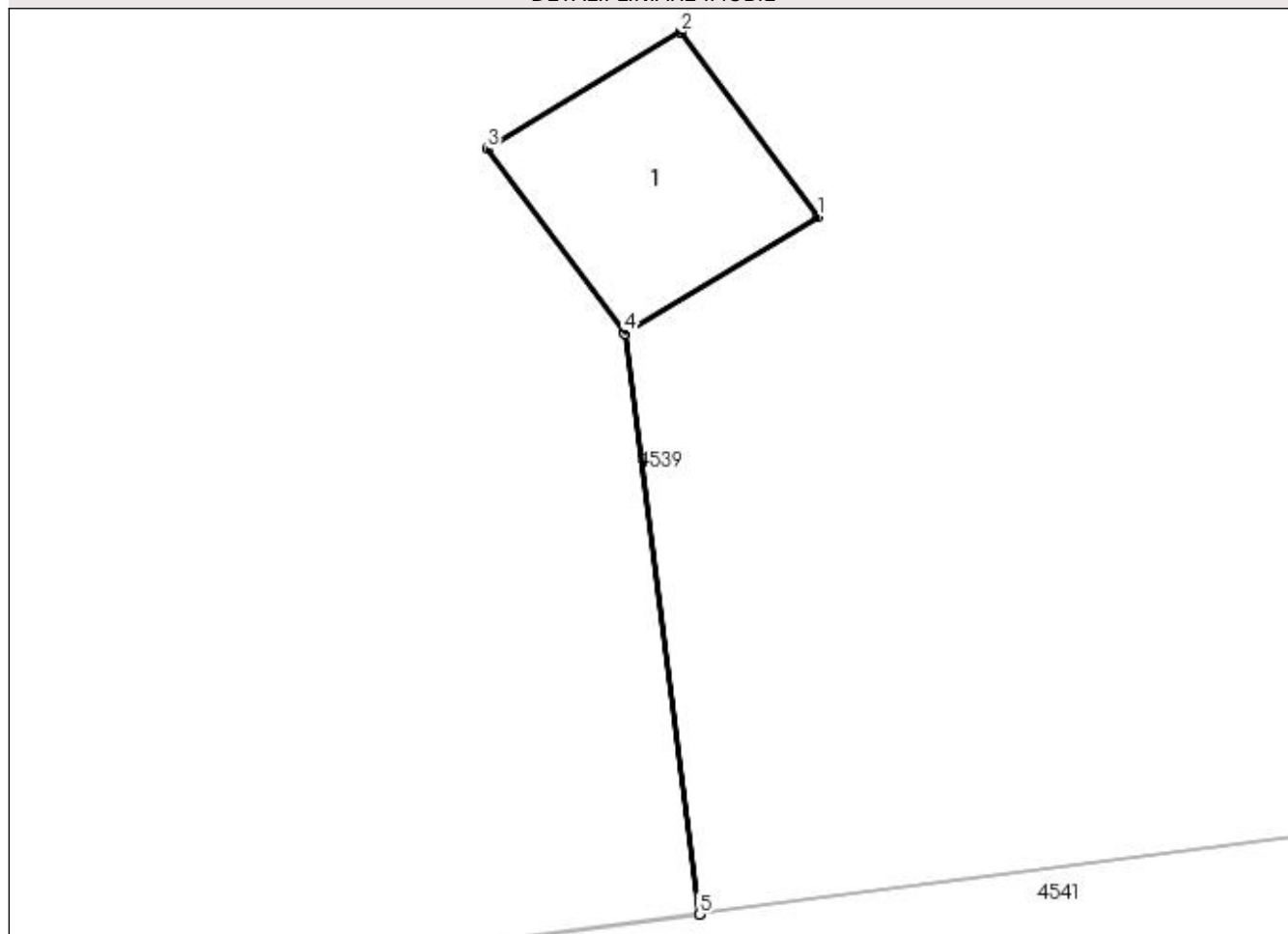
## Anexa Nr. 1 La Partea I

## Teren

Nr cadastral	Suprafața (mp)*	Observații / Referințe
	Din acte: 0 Masurata: 2	STALP 92 - LEA 110 kV BAILESTI-BASARABI-TURNATORIE 2

\* Suprafața este determinată în planul de proiecție Stereo 70.

## DETALII LINIARE IMOBIL



## Date referitoare la teren

Crt	Categorie folosință	Intra vilan	Suprafața (mp)	Tarla	Parcelă	Nr. topo	Observații / Referințe
1	curți constructii	NU	2	62	69/1	-	

## Date referitoare la construcții

Crt	Număr	Destinație construcție	Supraf. (mp)	Situație juridică	Observații / Referințe
A1.1		construcții industriale și edilitare	2	Cu acte	Nr. niveluri:1; S. construita la sol:2 mp; S. construita desfasurata:2 mp; STALP 92 - LEA 110 kV BAILESTI-BASARABI-TURNATORIE 2;

## Lungime Segmente

1) Valorile lungimilor segmentelor sunt obținute din proiecție în plan.

Punct început	X / Y	Punct sfârșit	X / Y	Lungime segment (** (m)
1	352.217,531 283.658,304	2	352.216,748 283.659,357	1.312
2	352.216,748 283.659,357	3	352.215,642 283.658,691	1.291
3	352.215,642 283.658,691	4	352.216,425 283.657,638	1.312

Punct început	X / Y	Punct sfârșit	X / Y	Lungime segment (** (m)
4	352.216,425 283.657,638	5	352.216,852 283.654,323	3.342
5	352.216,852 283.654,323	6	352.216,854 283.654,324	0.002
6	352.216,854 283.654,324	7	352.216,427 283.657,639	3.342
7	352.216,427 283.657,639	1	352.217,531 283.658,304	1.289

\*\* Lungimile segmentelor sunt determinate în planul de proiecție Stereo 70 și sunt rotunjite la 1 milimetru.

\*\*\* Distanța dintre puncte este formată din segmente cumulate ce sunt mai mici decât valoarea 1 milimetru.





**DATE DESPRE IMOBILUL NR. 4541**

Oficiul de Cadastru și Publicitate Imobiliară DOLJ  
Biroul de Cadastru și Publicitate Imobiliară Craiova

**A. Partea I. Descrierea imobilului**

TEREN Extravilan

Adresa: Jud. Dolj, T 62, P 70

Nr. Crt	Nr cadastral Nr. topografic	Suprafața* (mp)	Observații / Referințe
A1		Din acte: 7.700 Masurata: 7.501	Sector cadastral:19 Teren neimprejmuit; PROCENT DIMINUARE 2.59%;

**B. Partea II. Proprietari și acte**

Inscrieri privitoare la dreptul de proprietate și alte drepturi reale		Referințe
<b>0 / 19/05/2022</b>		
Act Administrativ nr. TDP:2773-59334, din 15/04/1999 emis de COMISIA JUDETEANA DOLJ (CERTIF. DE DECES:DR 208376/12.04.2002;);		
B1	Intabulare, drept de PROPRIETATE, dobandit prin Reconstituire, cota actuala 1/1, cota initiala 1/1 1) <b>POPA MARIN, DECEDAT DEFUNCT:Da</b>	A1

**C. Partea III. SARCINI .**

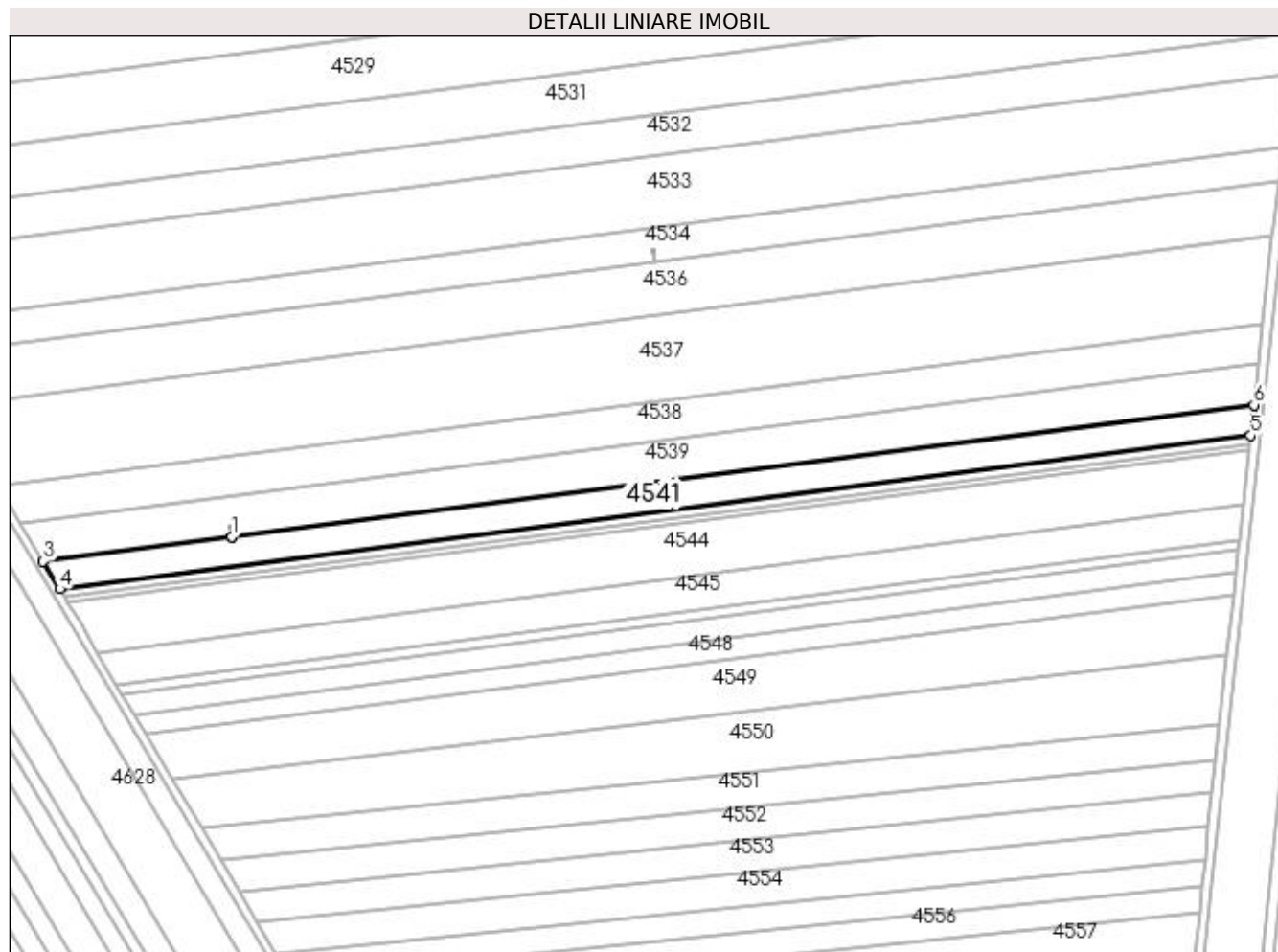
Inscrieri privind dezmembramintele dreptului de proprietate, drepturi reale de garanție și sarcini	Referințe
NU SUNT	

## Anexa Nr. 1 La Partea I

## Teren

Nr cadastral	Suprafața (mp)*	Observații / Referințe
	Din acte: 7.700 Masurata: 7.501	PROCENT DIMINUARE 2.59%;

\* Suprafața este determinată în planul de proiecție Stereo 70.



## Date referitoare la teren

Crt	Categorie folosință	Intra vilan	Suprafața (mp)	Tarla	Parcelă	Nr. topo	Observații / Referințe
1	arabil	NU	7.501	62	70	-	

## Lungime Segmente

1) Valorile lungimilor segmentelor sunt obținute din proiecție în plan.

Punct început	X / Y	Punct sfârșit	X / Y	Lungime segment (** (m)
1	352.216,854 283.654,324	2	352.216,852 283.654,323	0.002
2	352.216,852 283.654,323	3	352.130,895 283.643,246	86.668
3	352.130,895 283.643,246	4	352.138,504 283.630,543	14.808
4	352.138,504 283.630,543	5	352.682,14 283.700,605	548.132
5	352.682,14 283.700,605	6	352.683,636 283.714,481	13.956

Punct început	X / Y	Punct sfârșit	X / Y	Lungime segment (** (m)
6	352.683,636 283.714,481	1	352.216,854 283.654,324	470.642

\*\* Lungimile segmentelor sunt determinate în planul de proiecție Stereo 70 și sunt rotunjite la 1 milimetru.

\*\*\* Distanța dintre puncte este formată din segmente cumulate ce sunt mai mici decât valoarea 1 milimetru.



**DATE DESPRE IMOBILUL NR. 4542**

Oficiul de Cadastru și Publicitate Imobiliară DOLJ  
Biroul de Cadastru și Publicitate Imobiliară Craiova

**A. Partea I. Descrierea imobilului**

TEREN Extravilan

Adresa: Jud. Dolj, T 62, P 71/1

Nr. Crt	Nr cadastral Nr. topografic	Suprafața* (mp)	Observații / Referințe
A1		Din acte: 2.200 Masurata: 2.143	Sector cadastral:19 Teren neimprejmuit; PROCENT DIMINUARE 2.59%;

**B. Partea II. Proprietari și acte**

Inscrieri privitoare la dreptul de proprietate și alte drepturi reale		Referințe
<b>0 / 19/05/2022</b>		
Act Administrativ nr. TDP:1680-48628, din 29/03/1996 emis de COMISIA JUDETEANA DOLJ;		
B1	Intabulare, drept de PROPRIETATE, dobandit prin Reconstituire, cota actuala 1/1, cota initiala 1/1 1) LUPU GHEORGHE, LIPSA CNP	A1

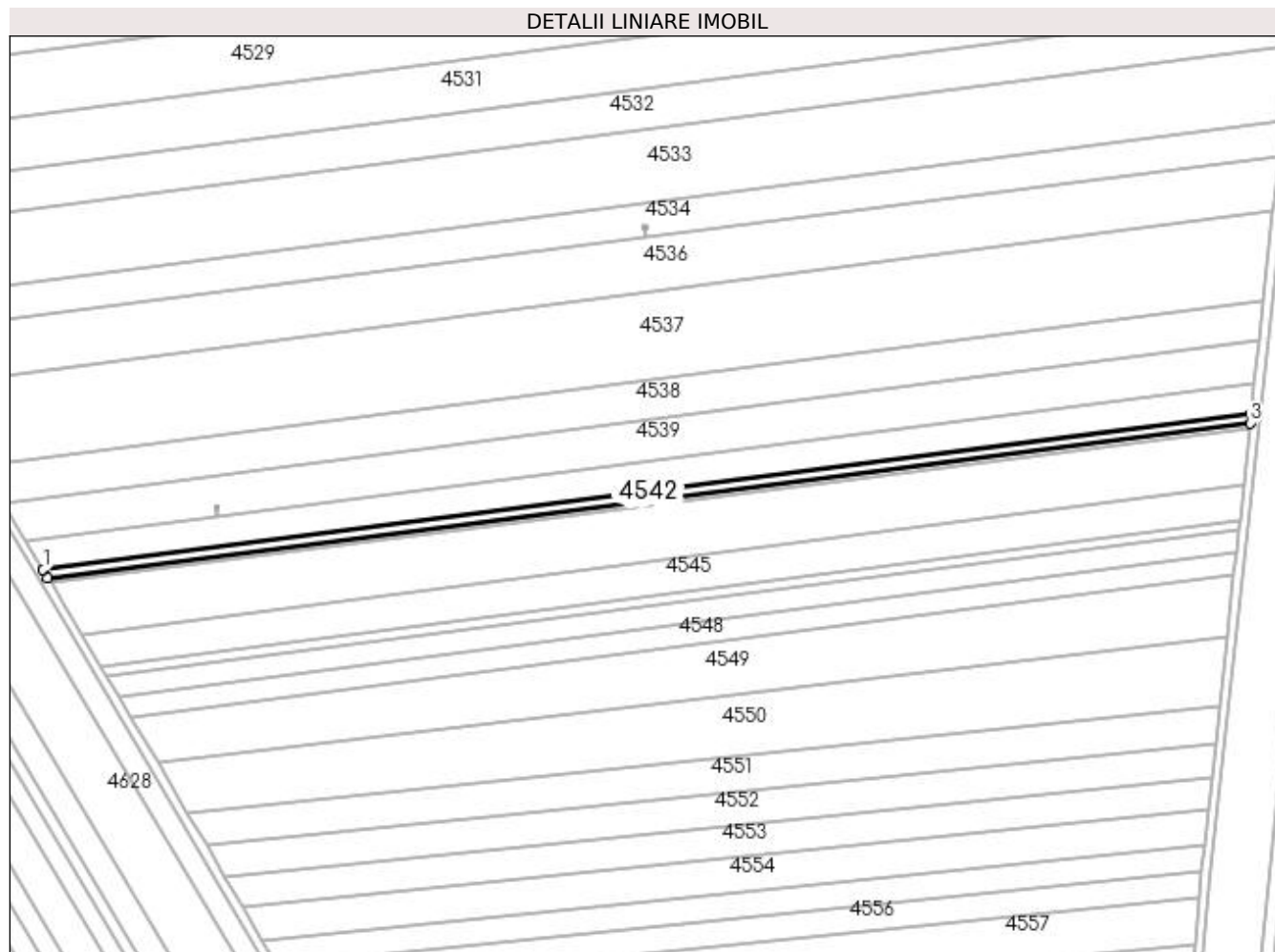
**C. Partea III. SARCINI .**

Inscrieri privind dezmembramintele dreptului de proprietate, drepturi reale de garanție și sarcini	Referințe
NU SUNT	

**Anexa Nr. 1 La Partea I****Teren**

Nr cadastral	Suprafața (mp)*	Observații / Referințe
	Din acte: 2.200 Masurata: 2.143	PROCENT DIMINUARE 2.59%;

\* Suprafața este determinată în planul de proiecție Stereo 70.

**Date referitoare la teren**

Crt	Categorie folosință	Intra vilan	Suprafața (mp)	Tarla	Parcelă	Nr. topo	Observații / Referințe
1	arabil	NU	2.143	62	71/1	-	

**Lungime Segmente**

1) Valorile lungimilor segmentelor sunt obținute din proiecție în plan.

Punct început	X / Y	Punct sfârșit	X / Y	Lungime segment (** (m)
1	352.138,504 283.630,543	2	352.140,701 283.626,875	4.276
2	352.140,701 283.626,875	3	352.681,708 283.696,598	545.481
3	352.681,708 283.696,598	4	352.682,14 283.700,605	4.03
4	352.682,14 283.700,605	1	352.138,504 283.630,543	548.132

**\*\* Lungimile segmentelor sunt determinate în planul de proiecție Stereo 70 și sunt rotunjite la 1 milimetru.**

**\*\*\* Distanța dintre puncte este formată din segmente cumulate ce sunt mai mici decât valoarea 1 milimetru.**





**DATE DESPRE IMOBILUL NR. 4543**

Oficiul de Cadastru și Publicitate Imobiliară DOLJ  
 Biroul de Cadastru și Publicitate Imobiliară Craiova

**A. Partea I. Descrierea imobilului**

TEREN Extravilan

Adresa: Jud. Dolj, T 62, P 71

Nr. Crt	Nr cadastral Nr. topografic	Suprafața* (mp)	Observații / Referințe
A1		Din acte: 1.400 Masurata: 1.364	Sector cadastral:19 Teren neimprejmuit; PROCENT DIMINUARE 2.59%;

**B. Partea II. Proprietari și acte**

Inscrieri privitoare la dreptul de proprietate și alte drepturi reale		Referințe
<b>0 / 19/05/2022</b>		
Act Administrativ nr. TDP:1664-48628, din 12/03/1996 emis de COMISIA JUDETEANA DOLJ (CERTIF. DE DECES:DM 884905/26.01.2001;);		
B1	Intabulare, drept de PROPRIETATE, dobandit prin Reconstituire, cota actuala 1/1, cota initiala 1/1 1) SPAITU GHEORGHE, DECEDAT, LIPSA CNP DEFUNCT:Da	A1

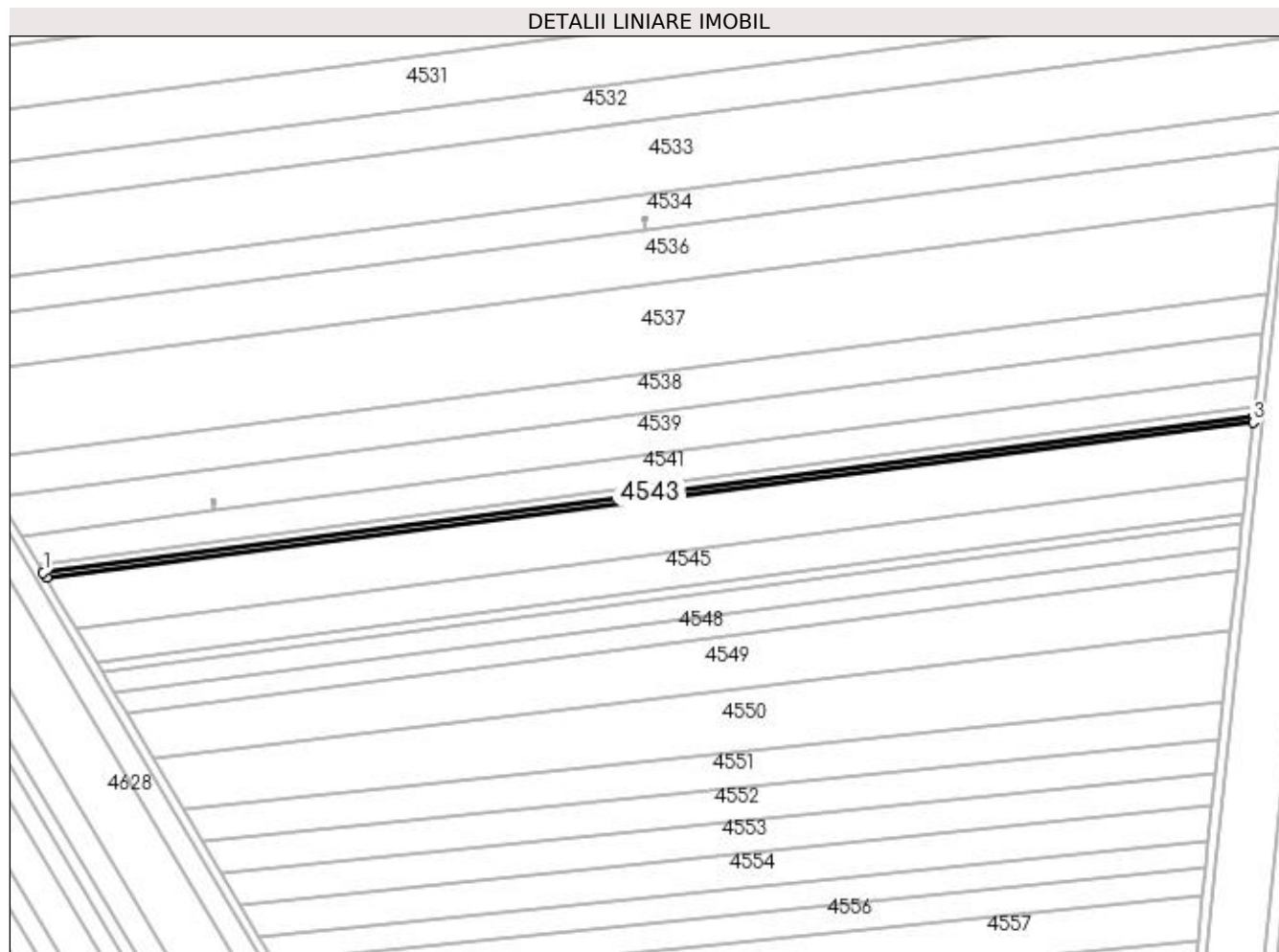
**C. Partea III. SARCINI .**

Inscrieri privind dezmembramintele dreptului de proprietate, drepturi reale de garanție și sarcini	Referințe
NU SUNT	

**Anexa Nr. 1 La Partea I****Teren**

Nr cadastral	Suprafața (mp)*	Observații / Referințe
	Din acte: 1.400 Masurata: 1.364	PROCENT DIMINUARE 2.59%;

\* Suprafața este determinată în planul de proiecție Stereo 70.

**Date referitoare la teren**

Crt	Categorie folosință	Intra vilan	Suprafața (mp)	Tarla	Parcelă	Nr. topo	Observații / Referințe
1	arabil	NU	1.364	62	71	-	

**Lungime Segmente**

1) Valorile lungimilor segmentelor sunt obținute din proiecție în plan.

Punct început	X / Y	Punct sfârșit	X / Y	Lungime segment (** (m)
1	352.140,701 283.626,875	2	352.142,106 283.624,53	2.734
2	352.142,106 283.624,53	3	352.681,432 283.694,037	543.786
3	352.681,432 283.694,037	4	352.681,708 283.696,598	2.576
4	352.681,708 283.696,598	1	352.140,701 283.626,875	545.481

**\*\* Lungimile segmentelor sunt determinate în planul de proiecție Stereo 70 și sunt rotunjite la 1 milimetru.**

**\*\*\* Distanța dintre puncte este formată din segmente cumulate ce sunt mai mici decât valoarea 1 milimetru.**



**DATE DESPRE IMOBILUL NR. 4544**

Oficiul de Cadastru și Publicitate Imobiliară DOLJ  
Biroul de Cadastru și Publicitate Imobiliară Craiova

**A. Partea I. Descrierea imobilului**

TEREN Extravilan

Adresa: Jud. Dolj, T 62, P 72

Nr. Crt	Nr cadastral Nr. topografic	Suprafața* (mp)	Observații / Referințe
A1	31764	13.100	Sector cadastral:19 Teren neimprejmuit;

**B. Partea II. Proprietari și acte**

Inscrieri privitoare la dreptul de proprietate și alte drepturi reale	Referințe
<b>166646 / 29/11/2016</b>	
Act Notarial nr. CVC:3245, din 28/11/2016 emis de Stoenescu Florea ;	
B1	A1
Intabulare, drept de PROPRIETATE, dobandit prin Conventie, cota actuala 1/1, cota initiala 1/1	
1) LUPU IONEL	
2) LUPU VERONICA	

**C. Partea III. SARCINI .**

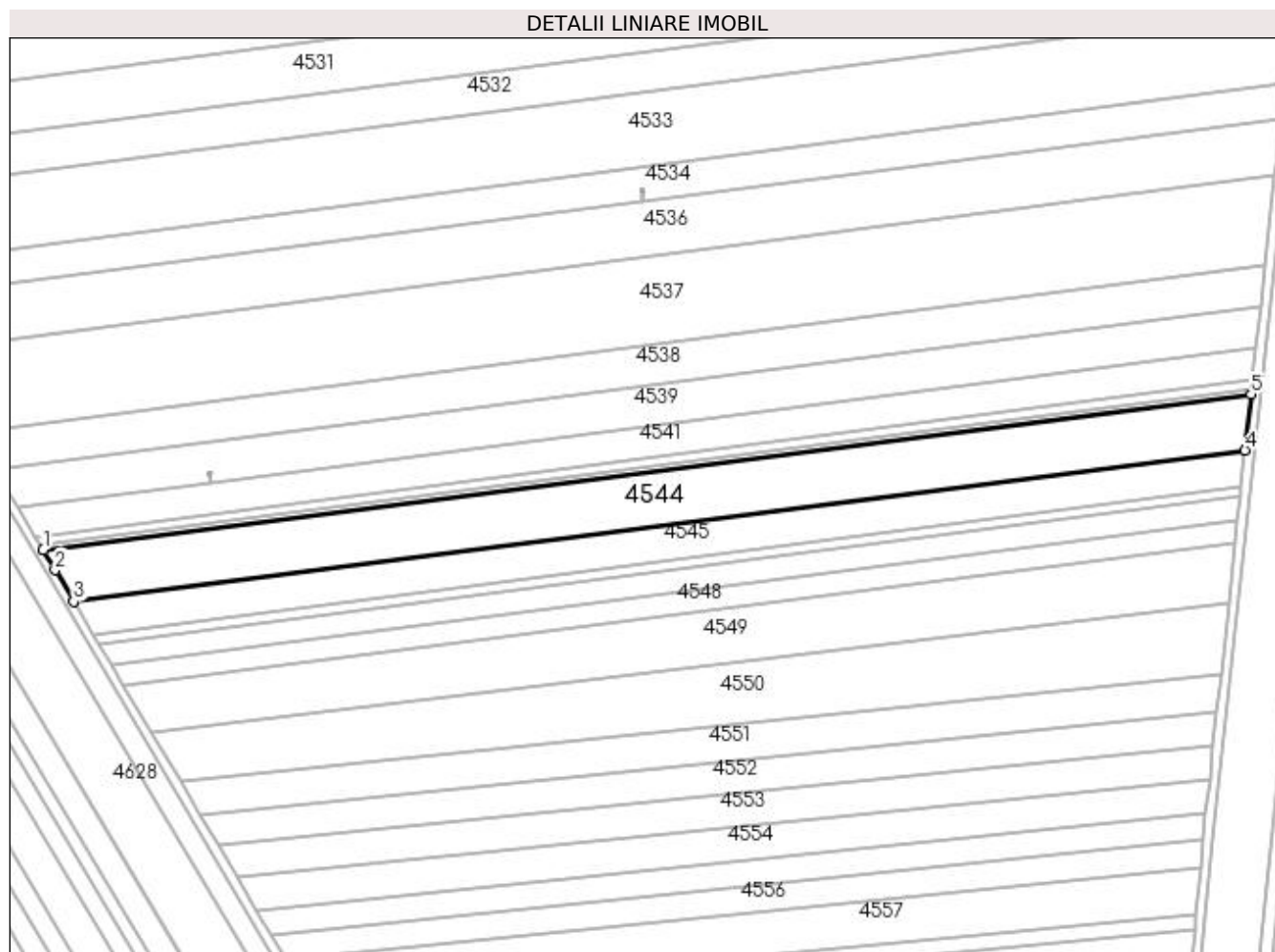
Inscrieri privind dezmembramintele dreptului de proprietate, drepturi reale de garanție și sarcini	Referințe
NU SUNT	

## Anexa Nr. 1 La Partea I

## Teren

Nr cadastral	Suprafața (mp)*	Observații / Referințe
31764	13.100	

\* Suprafața este determinată în planul de proiecție Stereo 70.



## Date referitoare la teren

Crt	Categorie folosință	Intra vilan	Suprafața (mp)	Tarla	Parcelă	Nr. topo	Observații / Referințe
1	arabil	NU	13.100	62	72	-	

## Lungime Segmente

1) Valorile lungimilor segmentelor sunt obținute din proiecție în plan.

Punct început	X / Y	Punct sfârșit	X / Y	Lungime segment (** (m)
1	352.142,106 283.624,53	2	352.147,458 283.615,596	10.414
2	352.147,458 283.615,596	3	352.155,734 283.601,623	16.24
3	352.155,734 283.601,623	4	352.678,736 283.669,026	527.327
4	352.678,736 283.669,026	5	352.681,432 283.694,037	25.156
5	352.681,432 283.694,037	1	352.142,106 283.624,53	543.786

**\*\* Lungimile segmentelor sunt determinate în planul de proiecție Stereo 70 și sunt rotunjite la 1 milimetru.**

**\*\*\* Distanța dintre puncte este formată din segmente cumulate ce sunt mai mici decât valoarea 1 milimetru.**





**DATE DESPRE IMOBILUL NR. 4545**

Oficiul de Cadastru și Publicitate Imobiliară DOLJ  
Biroul de Cadastru și Publicitate Imobiliară Craiova

**A. Partea I. Descrierea imobilului**

TEREN Extravilan

Adresa: Jud. Dolj, T 62, P 73

Nr. Crt	Nr cadastral Nr. topografic	Suprafața* (mp)	Observații / Referințe
A1		Din acte: 8.400 Masurata: 8.183	Sector cadastral:19 Teren neimprejmuit; PROCENT DIMINUARE 2.59%;

**B. Partea II. Proprietari și acte**

Inscrieri privitoare la dreptul de proprietate și alte drepturi reale		Referințe
<b>0 / 19/05/2022</b>		
Act Notarial nr. CM:113, din 20/04/2021 emis de NP BUDIANA IONUT-RAZVAN;		
B1	Intabulare, drept de PROPRIETATE, dobandit prin Succesiune, cota actuala 1/1, cota initiala 1/1 1) COSOVEANU MARIA	A1

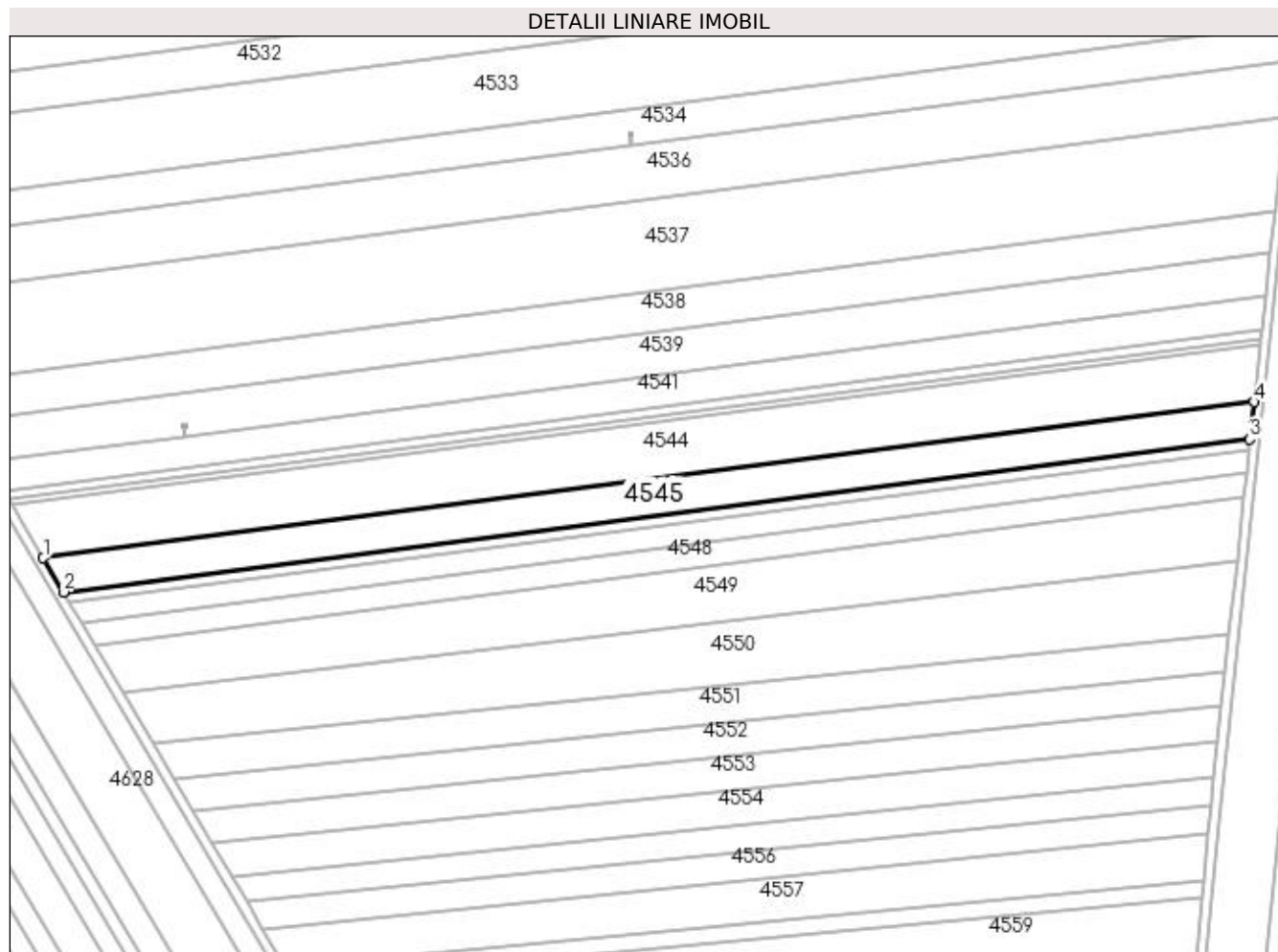
**C. Partea III. SARCINI .**

Inscrieri privind dezmembramintele dreptului de proprietate, drepturi reale de garanție și sarcini	Referințe
NU SUNT	

**Anexa Nr. 1 La Partea I****Teren**

Nr cadastral	Suprafața (mp)*	Observații / Referințe
	Din acte: 8.400 Masurata: 8.183	PROCENT DIMINUARE 2.59%;

\* Suprafața este determinată în planul de proiecție Stereo 70.

**Date referitoare la teren**

Crt	Categorie folosință	Intra vilan	Suprafața (mp)	Tarla	Parcelă	Nr. topo	Observații / Referințe
1	arabil	NU	8.183	62	73	-	

**Lungime Segmente**

1) Valorile lungimilor segmentelor sunt obținute din proiecție în plan.

Punct început	X / Y	Punct sfârșit	X / Y	Lungime segment (** (m)
1	352.155,734 283.601,623	2	352.164,43 283.586,94	17.065
2	352.164,43 283.586,94	3	352.677,008 283.652,999	516.817
3	352.677,008 283.652,999	4	352.678,736 283.669,026	16.12
4	352.678,736 283.669,026	1	352.155,734 283.601,623	527.327

**\*\* Lungimile segmentelor sunt determinate în planul de proiecție Stereo 70 și sunt rotunjite la 1 milimetru.**

**\*\*\* Distanța dintre puncte este formată din segmente cumulate ce sunt mai mici decât valoarea 1 milimetru.**



**DATE DESPRE IMOBILUL NR. 4546**

Oficiul de Cadastru și Publicitate Imobiliară DOLJ  
Biroul de Cadastru și Publicitate Imobiliară Craiova

**A. Partea I. Descrierea imobilului**

TEREN Extravilan

Adresa: Jud. Dolj, T 62, P 73

Nr. Crt	Nr cadastral Nr. topografic	Suprafața* (mp)	Observații / Referințe
A1	30365	Din acte: 2.500 Masurata: 2.273	Sector cadastral:19 Teren neimprejmut;

**B. Partea II. Proprietari și acte**

Inscrieri privitoare la dreptul de proprietate și alte drepturi reale		Referințe
<b>104131 / 05/12/2012</b>		
Act Notarial nr. CVC:645, din 05/07/2011 emis de BNP GIURCAN GABRIELA (Act aditional nr.1173/28-11-2012 emis de GIURCAN GABRIELA.);		
B1	Intabulare, drept de PROPRIETATE, dobandit prin Conventie, cota actuala 1/1, cota initiala 1/1	A1
	1) <b>BICU LAURENTIU INTREPRINDERE INDIVIDUALA</b> , CIF:99999999999999, LIPSA CUI	

**C. Partea III. SARCINI .**

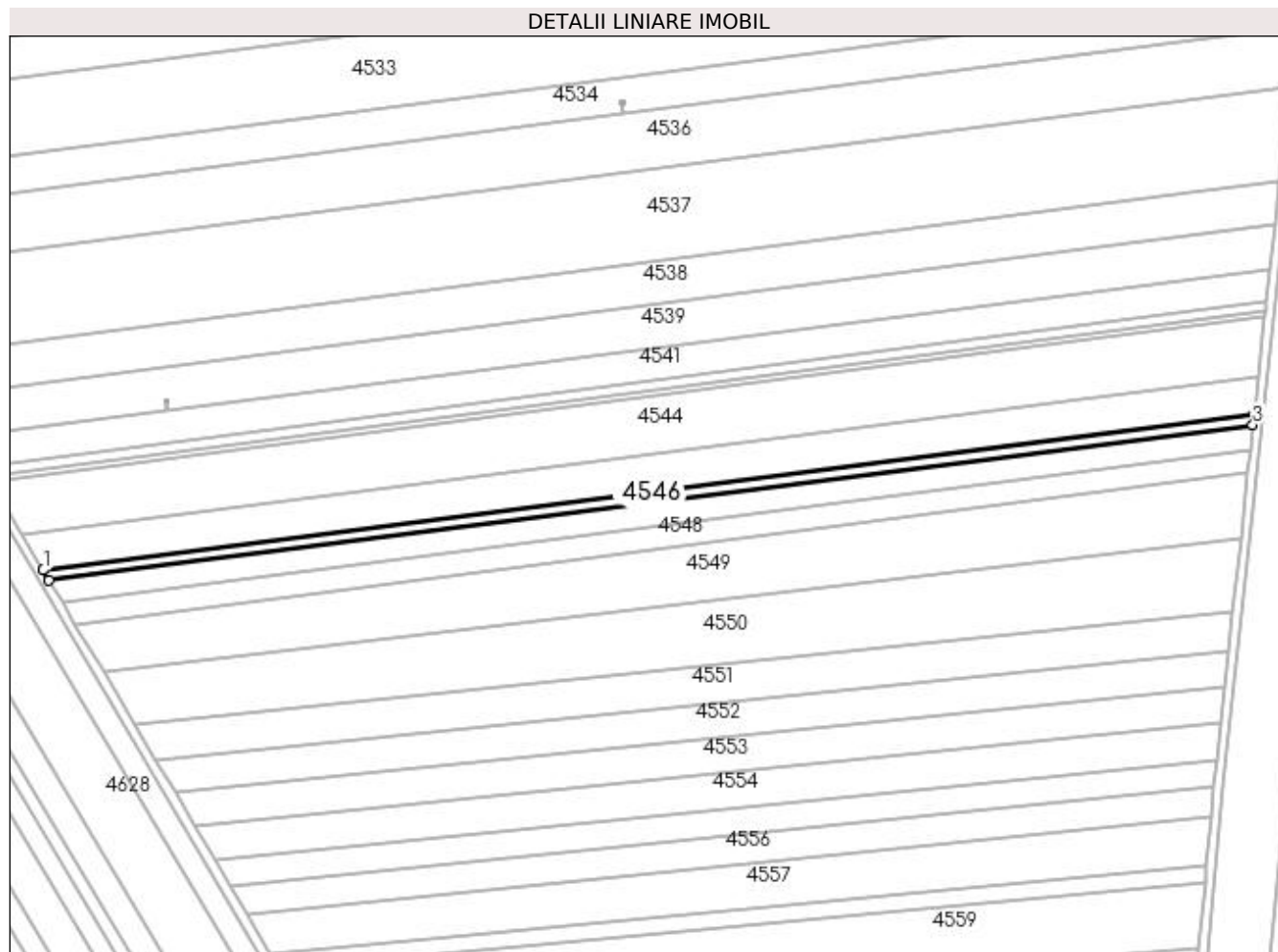
Inscrieri privind dezmembramintele dreptului de proprietate, drepturi reale de garanție și sarcini	Referințe
NU SUNT	

## Anexa Nr. 1 La Partea I

## Teren

Nr cadastral	Suprafața (mp)*	Observații / Referințe
30365	Din acte: 2.500 Masurata: 2.273	

\* Suprafața este determinată în planul de proiecție Stereo 70.



## Date referitoare la teren

Crt	Categorie folosință	Intra vilan	Suprafața (mp)	Tarla	Parcelă	Nr. topo	Observații / Referințe
1	arabil	NU	2.273	62	73	-	

## Lungime Segmente

1) Valorile lungimilor segmentelor sunt obținute din proiecție în plan.

Punct început	X / Y	Punct sfârșit	X / Y	Lungime segment (** (m)
1	352.164,43 283.586,94	2	352.166,877 283.582,808	4.802
2	352.166,877 283.582,808	3	352.676,522 283.648,49	513.86
3	352.676,522 283.648,49	4	352.677,008 283.652,999	4.535
4	352.677,008 283.652,999	1	352.164,43 283.586,94	516.817

**\*\* Lungimile segmentelor sunt determinate în planul de proiecție Stereo 70 și sunt rotunjite la 1 milimetru.**

**\*\*\* Distanța dintre puncte este formată din segmente cumulate ce sunt mai mici decât valoarea 1 milimetru.**





**DATE DESPRE IMOBILUL NR. 4547**

Oficiul de Cadastru și Publicitate Imobiliară DOLJ  
Biroul de Cadastru și Publicitate Imobiliară Craiova

**A. Partea I. Descrierea imobilului**

TEREN Extravilan

Adresa: Jud. Dolj, T 62, P 74

Nr. Crt	Nr cadastral Nr. topografic	Suprafața* (mp)	Observații / Referințe
A1		Din acte: 5.300 Masurata: 5.163	Sector cadastral:19 Teren neimprejmuit; PROCENT DIMINUARE 2.59%;

**B. Partea II. Proprietari și acte**

Inscrieri privitoare la dreptul de proprietate și alte drepturi reale		Referințe
<b>0 / 19/05/2022</b>		
Act Administrativ nr. TDP:1582-48561, din 09/10/1995 emis de COMISIA JUDETEANA DOLJ;		
B1	Intabulare, drept de PROPRIETATE, dobandit prin Reconstituire, cota actuala 1/1, cota initiala 1/1 1) LUPU ION, LIPSA CNP	A1

**C. Partea III. SARCINI .**

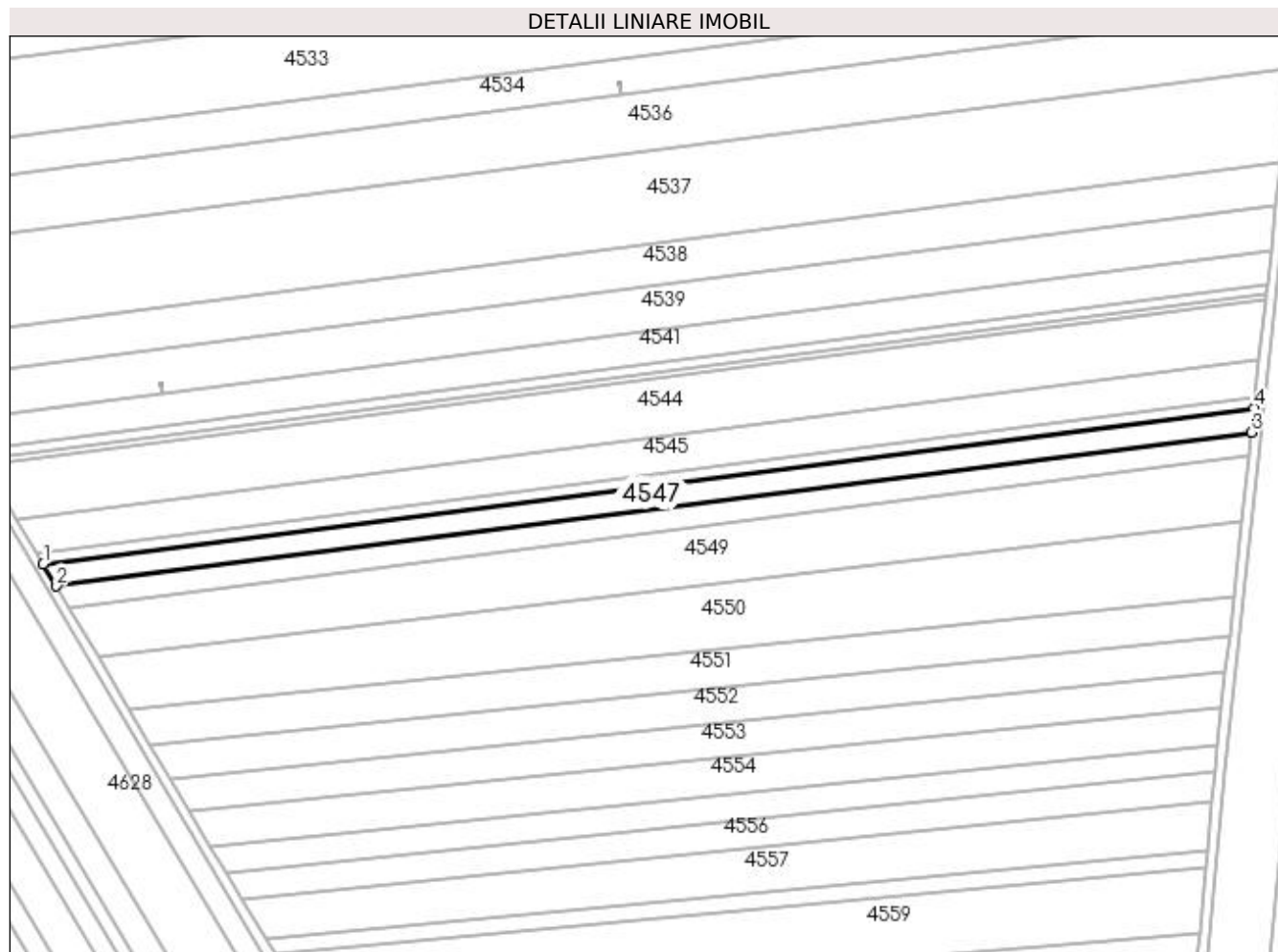
Inscrieri privind dezmembramintele dreptului de proprietate, drepturi reale de garanție și sarcini	Referințe
NU SUNT	

## Anexa Nr. 1 La Partea I

## Teren

Nr cadastral	Suprafața (mp)*	Observații / Referințe
	Din acte: 5.300 Masurata: 5.163	PROCENT DIMINUARE 2.59%;

\* Suprafața este determinată în planul de proiecție Stereo 70.



## Date referitoare la teren

Crt	Categorie folosință	Intra vilan	Suprafața (mp)	Tarla	Parcelă	Nr. topo	Observații / Referințe
1	arabil	NU	5.163	62	74	-	

## Lungime Segmente

1) Valorile lungimilor segmentelor sunt obținute din proiecție în plan.

Punct început	X / Y	Punct sfârșit	X / Y	Lungime segment (** (m)
1	352.166,877 283.582,808	2	352.172,489 283.573,334	11.011
2	352.172,489 283.573,334	3	352.675,407 283.638,148	507.077
3	352.675,407 283.638,148	4	352.676,522 283.648,49	10.402
4	352.676,522 283.648,49	1	352.166,877 283.582,808	513.86

**\*\* Lungimile segmentelor sunt determinate în planul de proiecție Stereo 70 și sunt rotunjite la 1 milimetru.**

**\*\*\* Distanța dintre puncte este formată din segmente cumulate ce sunt mai mici decât valoarea 1 milimetru.**



**DATE DESPRE IMOBILUL NR. 4548**

Oficiul de Cadastru și Publicitate Imobiliară DOLJ  
Biroul de Cadastru și Publicitate Imobiliară Craiova

**A. Partea I. Descrierea imobilului**

TEREN Extravilan

Adresa: Jud. Dolj, T 62, P 75

Nr. Crt	Nr cadastral Nr. topografic	Suprafața* (mp)	Observații / Referințe
A1		Din acte: 5.100 Masurata: 4.968	Sector cadastral:19 Teren neimprejmuit; PROCENT DIMINUARE 2.59%;

**B. Partea II. Proprietari și acte**

Inscrieri privitoare la dreptul de proprietate și alte drepturi reale		Referințe
<b>0 / 19/05/2022</b>		
Act Administrativ nr. TDP:1633-48628, din 26/02/1996 emis de COMISIA JUDETEANA DOLJ;		
B1	Intabulare, drept de PROPRIETATE, dobandit prin Reconstituire, cota actuala 1/1, cota initiala 1/1 1) LUPU MARIA, LIPSA CNP	A1

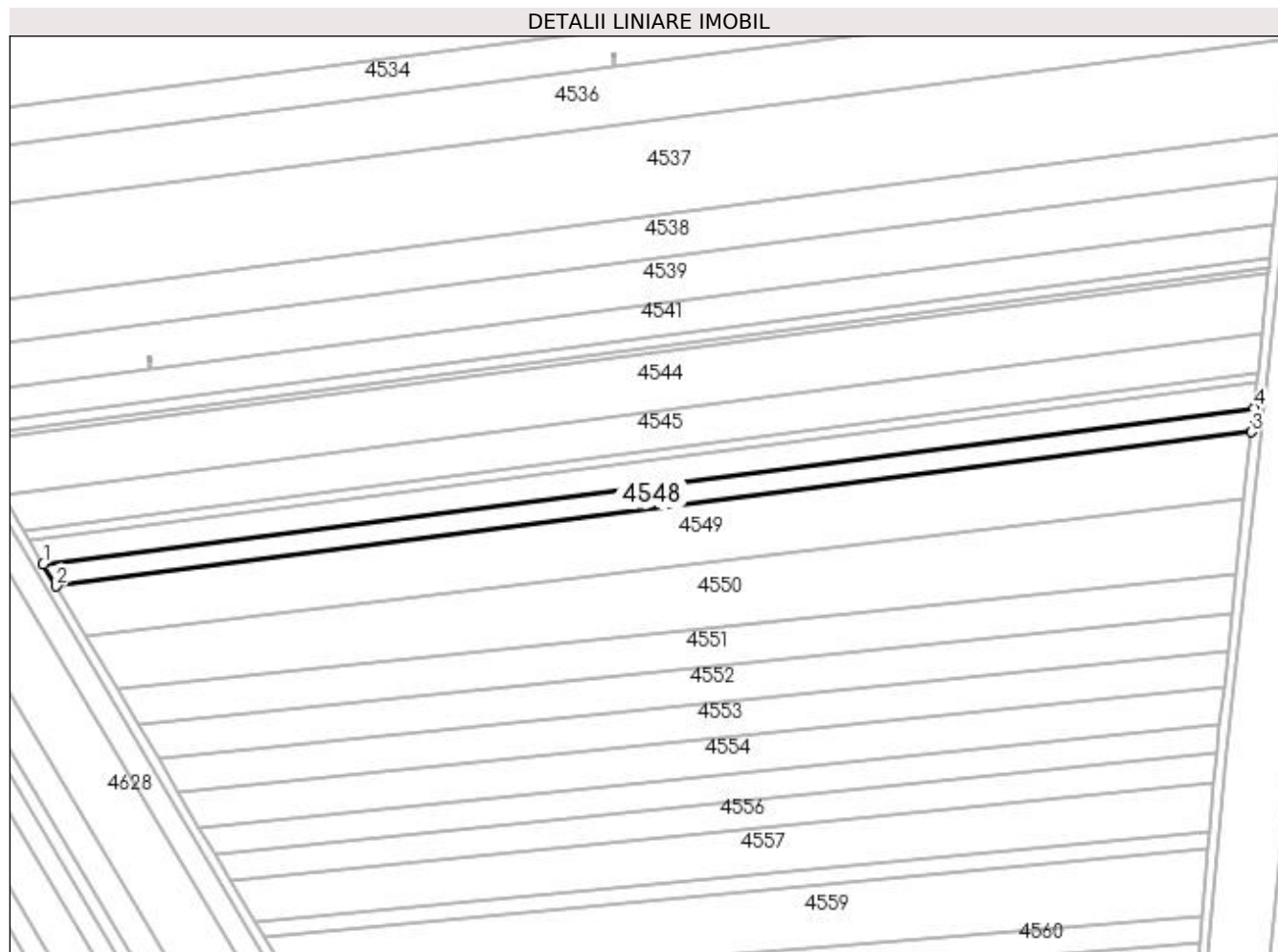
**C. Partea III. SARCINI .**

Inscrieri privind dezmembramintele dreptului de proprietate, drepturi reale de garanție și sarcini	Referințe
NU SUNT	

**Anexa Nr. 1 La Partea I****Teren**

Nr cadastral	Suprafața (mp)*	Observații / Referințe
	Din acte: 5.100 Masurata: 4.968	PROCENT DIMINUARE 2.59%;

\* Suprafața este determinată în planul de proiecție Stereo 70.

**Date referitoare la teren**

Crt	Categorie folosință	Intra vilan	Suprafața (mp)	Tarla	Parcelă	Nr. topo	Observații / Referințe
1	arabil	NU	4.968	62	75	-	

**Lungime Segmente**

1) Valorile lungimilor segmentelor sunt obținute din proiecție în plan.

Punct început	X / Y	Punct sfârșit	X / Y	Lungime segment (** (m)
1	352.172,489 283.573,334	2	352.177,96 283.564,096	10.737
2	352.177,96 283.564,096	3	352.674,32 283.628,065	500.465
3	352.674,32 283.628,065	4	352.675,407 283.638,148	10.141
4	352.675,407 283.638,148	1	352.172,489 283.573,334	507.077

**\*\* Lungimile segmentelor sunt determinate în planul de proiecție Stereo 70 și sunt rotunjite la 1 milimetru.**

**\*\*\* Distanța dintre puncte este formată din segmente cumulate ce sunt mai mici decât valoarea 1 milimetru.**





**DATE DESPRE IMOBILUL NR. 4549**

Oficiul de Cadastru și Publicitate Imobiliară DOLJ  
Biroul de Cadastru și Publicitate Imobiliară Craiova

**A. Partea I. Descrierea imobilului**

TEREN Extravilan

Adresa: Jud. Dolj, T 62, P 76

Nr. Crt	Nr cadastral Nr. topografic	Suprafața* (mp)	Observații / Referințe
A1	33805	12.000	Sector cadastral:19 Teren neimprejmuit;

**B. Partea II. Proprietari și acte**

Inscrieri privitoare la dreptul de proprietate și alte drepturi reale		Referințe
<b>246497 / 13/10/2021</b>		
Act Notarial nr. CM:162, din 29/04/2021 emis de BIN Stoenescu Florea (act administrativ nr. TDP nr.831-59573 , din 28.04.1994 , emis de Comisia Judeteana , act notarial nr CM nr.120 din 28.04.2015, emis de BIN Stoenescu Florea);		
B1	Intabulare, drept de PROPRIETATE, dobandit prin Succesiune, cota actuala 1/1, cota initiala 1/1 1) TOMESCU ELENA	A1

**C. Partea III. SARCINI .**

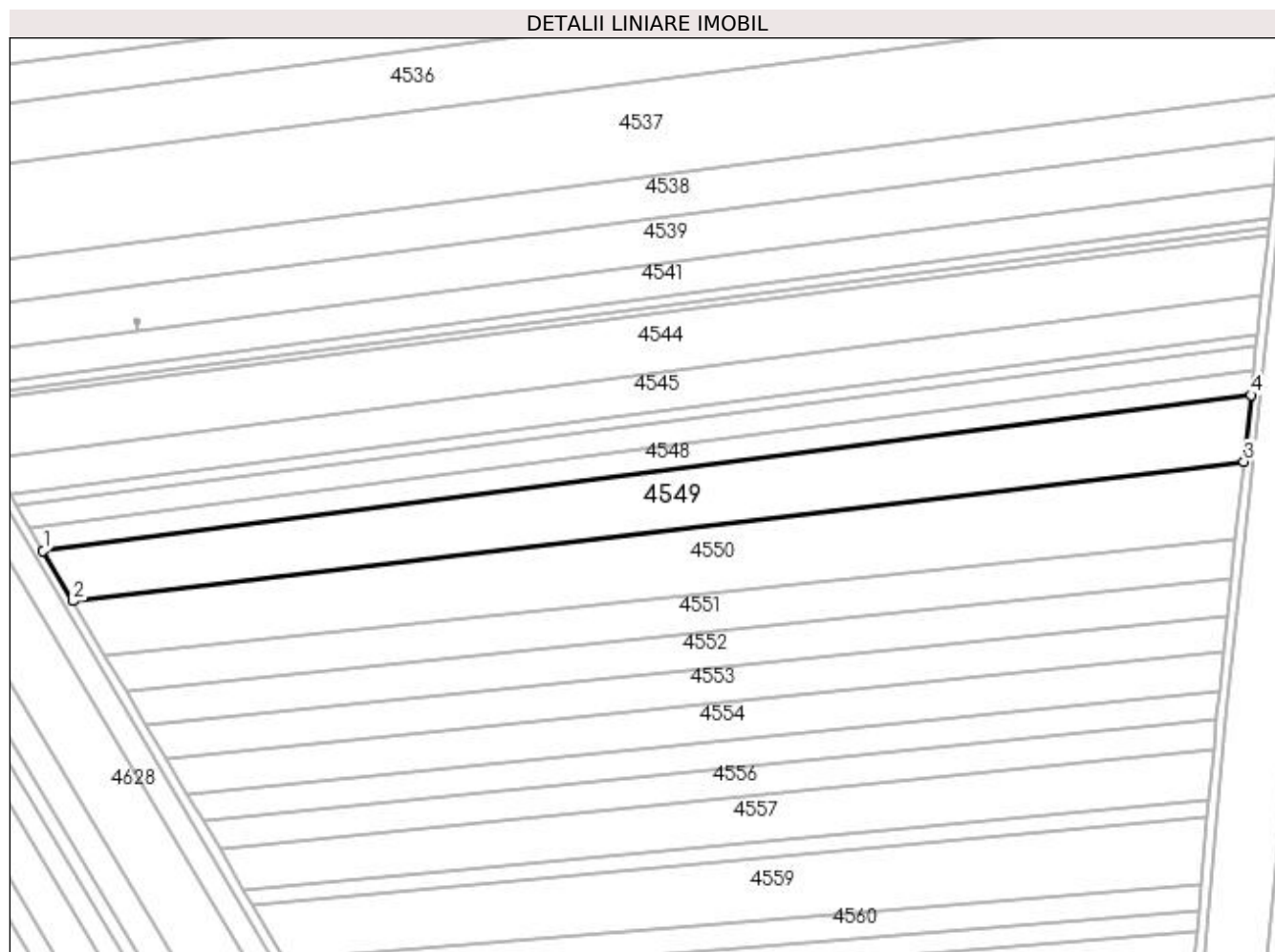
Inscrieri privind dezmembramintele dreptului de proprietate, drepturi reale de garanție și sarcini	Referințe
NU SUNT	

## Anexa Nr. 1 La Partea I

## Teren

Nr cadastral	Suprafața (mp)*	Observații / Referințe
33805	12.000	

\* Suprafața este determinată în planul de proiecție Stereo 70.



## Date referitoare la teren

Crt	Categorie folosință	Intra vilan	Suprafața (mp)	Tarla	Parcelă	Nr. topo	Observații / Referințe
1	arabil	NU	12.000	62	76	-	

## Lungime Segmente

1) Valorile lungimilor segmentelor sunt obținute din proiecție în plan.

Punct început	X / Y	Punct sfârșit	X / Y	Lungime segment (** (m)
1	352.177,96 283.564,096	2	352.190,163 283.543,493	23.946
2	352.190,163 283.543,493	3	352.671,372 283.600,712	484.599
3	352.671,372 283.600,712	4	352.674,32 283.628,065	27.511
4	352.674,32 283.628,065	1	352.177,96 283.564,096	500.465

**\*\* Lungimile segmentelor sunt determinate în planul de proiecție Stereo 70 și sunt rotunjite la 1 milimetru.**

**\*\*\* Distanța dintre puncte este formată din segmente cumulate ce sunt mai mici decât valoarea 1 milimetru.**



**DATE DESPRE IMOBILUL NR. 4550**

Oficiul de Cadastru și Publicitate Imobiliară DOLJ  
Biroul de Cadastru și Publicitate Imobiliară Craiova

**A. Partea I. Descrierea imobilului**

TEREN Extravilan

Nr. CF vechi:282

Nr. cadastral vechi:470

Adresa: Jud. Dolj, T 62, P 77

Nr. Crt	Nr cadastral Nr. topografic	Suprafața* (mp)	Observații / Referințe
A1	30735	Din acte: 13.000 Masurata: 13.006	Sector cadastral:19 Teren neimprejmuit;

**B. Partea II. Proprietari și acte**

Inscrieri privitoare la dreptul de proprietate și alte drepturi reale		Referințe
<b>13331 / 07/02/2014</b>		
Hotarare Judecatoreasca nr. SC:1595, din 23/09/2013 emis de JUDECATORIA CALAFAT;		
B1	Intabulare, drept de PROPRIETATE, dobandit prin Hotarare Judecatoreasca, cota actuala 19/20, cota initiala 19/20 1) BICU LAURENTIU	A1
<b>30058 / 02/03/2016</b>		
Act Notarial nr. ACT DE PARTAJ VOLUNTAR:790, din 19/02/2016 emis de NP Floricel MIHAI-MARIAN;		
B2	Intabulare, drept de PROPRIETATE, dobandit prin lesire Din Indiviziune, cota actuala 1/20, cota initiala 1/20 1) BICU LAURENTIU	A1

**C. Partea III. SARCINI .**

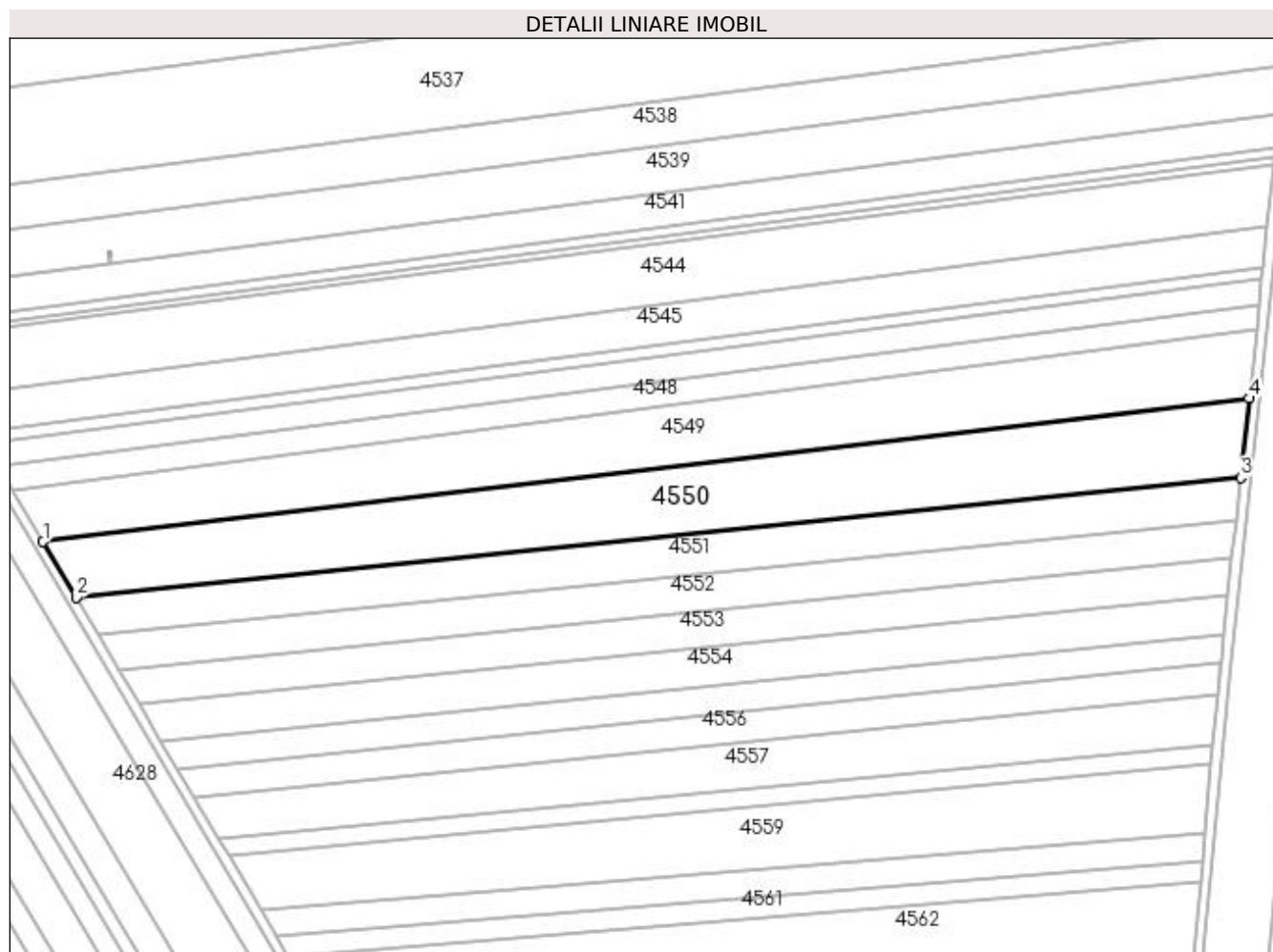
Inscrieri privind dezmembramintele dreptului de proprietate, drepturi reale de garanție și sarcini	Referințe
NU SUNT	

## Anexa Nr. 1 La Partea I

## Teren

Nr cadastral	Suprafața (mp)*	Observații / Referințe
30735	Din acte: 13.000 Masurata: 13.006	

\* Suprafața este determinată în planul de proiecție Stereo 70.



## Date referitoare la teren

Crt	Categorie folosință	Intra vilan	Suprafața (mp)	Tarla	Parcelă	Nr. topo	Observații / Referințe
1	arabil	NU	13.006	62	77	-	

## Lungime Segmente

1) Valorile lungimilor segmentelor sunt obținute din proiecție în plan.

Punct început	X / Y	Punct sfârșit	X / Y	Lungime segment (** (m)
1	352.190,163 283.543,493	2	352.203,33 283.521,26	25.839
2	352.203,33 283.521,26	3	352.667,956 283.569,025	467.075
3	352.667,956 283.569,025	4	352.671,372 283.600,712	31.871
4	352.671,372 283.600,712	1	352.190,163 283.543,493	484.599

**\*\* Lungimile segmentelor sunt determinate în planul de proiecție Stereo 70 și sunt rotunjite la 1 milimetru.**

**\*\*\* Distanța dintre puncte este formată din segmente cumulate ce sunt mai mici decât valoarea 1 milimetru.**





**DATE DESPRE IMOBILUL NR. 4551**

Oficiul de Cadastru și Publicitate Imobiliară DOLJ  
Biroul de Cadastru și Publicitate Imobiliară Craiova

**A. Partea I. Descrierea imobilului**

TEREN Extravilan

Adresa: Jud. Dolj, T 62, P 78

Nr. Crt	Nr cadastral Nr. topografic	Suprafața* (mp)	Observații / Referințe
A1	33364	Din acte: 8.100 Masurata: 7.364	Sector cadastral:19 Teren neimprejmuit;

**B. Partea II. Proprietari și acte**

Inscrieri privitoare la dreptul de proprietate și alte drepturi reale		Referințe
<b>263416 / 30/12/2020</b>		
Act Notarial nr. CVC:2826, din 29/12/2020 emis de gherghe anca-costina;		
B1	Intabulare, drept de PROPRIETATE, dobandit prin Conventie, cota actuala 1/1, cota initiala 1/1 1) MITROI MARIUS PETRE 2) MITROI ANCA-MARIA, LIPSA CNP	A1

**C. Partea III. SARCINI .**

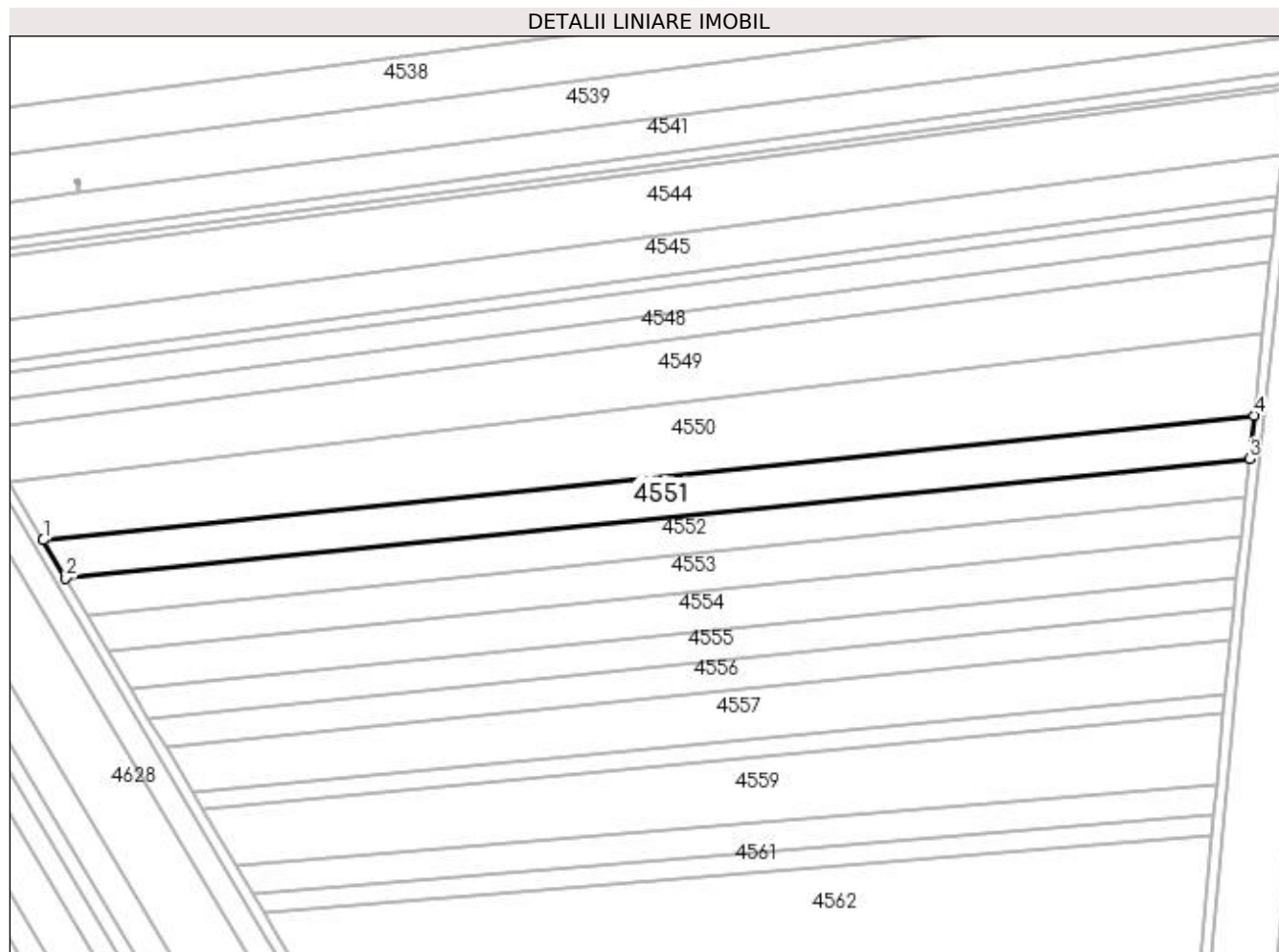
Inscrieri privind dezmembramintele dreptului de proprietate, drepturi reale de garanție și sarcini	Referințe
NU SUNT	

## Anexa Nr. 1 La Partea I

## Teren

Nr cadastral	Suprafața (mp)*	Observații / Referințe
33364	Din acte: 8.100 Masurata: 7.364	

\* Suprafața este determinată în planul de proiecție Stereo 70.



## Date referitoare la teren

Crt	Categorie folosință	Intra vilan	Suprafața (mp)	Tarla	Parcelă	Nr. topo	Observații / Referințe
1	arabil	NU	7.364	62	78	-	

## Lungime Segmente

1) Valorile lungimilor segmentelor sunt obținute din proiecție în plan.

Punct început	X / Y	Punct sfârșit	X / Y	Lungime segment (** (m)
1	352.203,33 283.521,26	2	352.212,05 283.506,537	17.112
2	352.212,05 283.506,537	3	352.666,163 283.552,393	456.422
3	352.666,163 283.552,393	4	352.667,956 283.569,025	16.728
4	352.667,956 283.569,025	1	352.203,33 283.521,26	467.075

**\*\* Lungimile segmentelor sunt determinate în planul de proiecție Stereo 70 și sunt rotunjite la 1 milimetru.**

**\*\*\* Distanța dintre puncte este formată din segmente cumulate ce sunt mai mici decât valoarea 1 milimetru.**



**DATE DESPRE IMOBILUL NR. 4552**

Oficiul de Cadastru și Publicitate Imobiliară DOLJ  
Biroul de Cadastru și Publicitate Imobiliară Craiova

**A. Partea I. Descrierea imobilului**

TEREN Extravilan

Adresa: Jud. Dolj, T 62, P 79

Nr. Crt	Nr cadastral Nr. topografic	Suprafața* (mp)	Observații / Referințe
A1	30874	Din acte: 7.800 Masurata: 6.639	Sector cadastral:19 Teren neimprejmuit;

**B. Partea II. Proprietari și acte**

Inscrieri privitoare la dreptul de proprietate și alte drepturi reale		Referințe
<b>66826 / 04/06/2014</b>		
Hotarare Judecatoreasca nr. SC:1766, din 14/10/2013 emis de JUDECATORIA CALAFAT (DOSAR 2552/201/2013;);		
B1	Intabulare, drept de PROPRIETATE, dobandit prin Hotarare Judecatoreasca, cota actuala 19/20, cota initiala 19/20 1) BICU LAURENTIU	A1
<b>30074 / 02/03/2016</b>		
Act Notarial nr. ACT DE PARTAJ VOLUNTAR:790, din 19/02/2016 emis de NP Floricel MIHAI-MARIAN;		
B2	Intabulare, drept de PROPRIETATE, dobandit prin Iesire Din Indiviziune, cota actuala 1/20, cota initiala 1/20 1) BICU LAURENTIU	A1

**C. Partea III. SARCINI .**

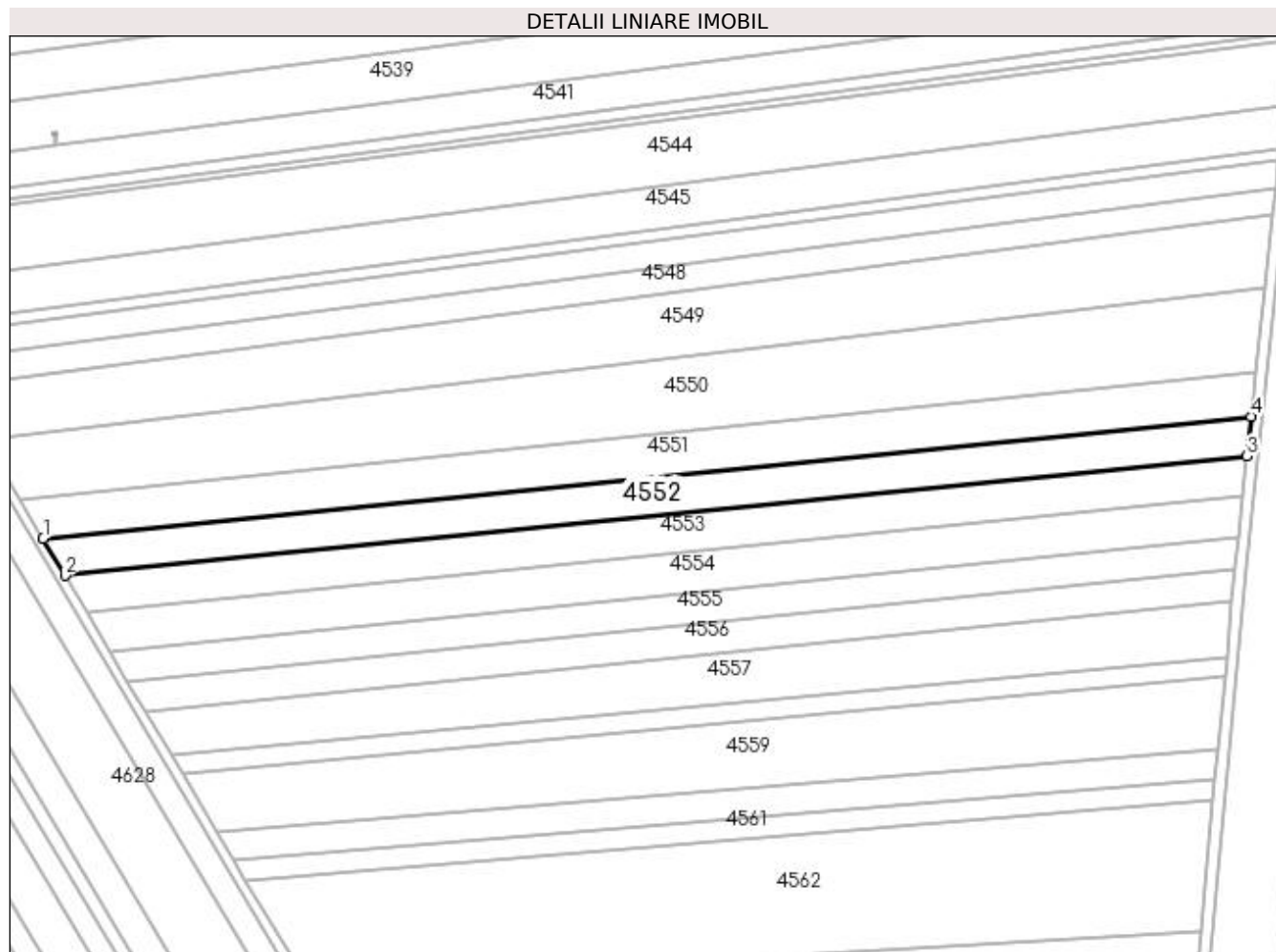
Inscrieri privind dezmembramintele dreptului de proprietate, drepturi reale de garanție și sarcini	Referințe
NU SUNT	

## Anexa Nr. 1 La Partea I

## Teren

Nr cadastral	Suprafața (mp)*	Observații / Referințe
30874	Din acte: 7.800 Masurata: 6.639	

\* Suprafața este determinată în planul de proiecție Stereo 70.



## Date referitoare la teren

Crt	Categorie folosință	Intra vilan	Suprafața (mp)	Tarla	Parcelă	Nr. topo	Observații / Referințe
1	arabil	NU	6.639	62	79	-	

## Lungime Segmente

1) Valorile lungimilor segmentelor sunt obținute din proiecție în plan.

Punct început	X / Y	Punct sfârșit	X / Y	Lungime segment (** (m)
1	352.212,05 283.506,537	2	352.220,31 283.492,591	16.209
2	352.220,31 283.492,591	3	352.664,552 283.537,45	446.501
3	352.664,552 283.537,45	4	352.666,163 283.552,393	15.03
4	352.666,163 283.552,393	1	352.212,05 283.506,537	456.422

**\*\* Lungimile segmentelor sunt determinate în planul de proiecție Stereo 70 și sunt rotunjite la 1 milimetru.**

**\*\*\* Distanța dintre puncte este formată din segmente cumulate ce sunt mai mici decât valoarea 1 milimetru.**





**DATE DESPRE IMOBILUL NR. 4553**

Oficiul de Cadastru și Publicitate Imobiliară DOLJ  
Biroul de Cadastru și Publicitate Imobiliară Craiova

**A. Partea I. Descrierea imobilului**

TEREN Extravilan

Adresa: Jud. Dolj, T 62, P 80

Nr. Crt	Nr cadastral Nr. topografic	Suprafața* (mp)	Observații / Referințe
A1	31739	Din acte: 7.200 Masurata: 6.544	Sector cadastral:19 Teren neimprejmut;

**B. Partea II. Proprietari și acte**

Inscrieri privitoare la dreptul de proprietate și alte drepturi reale		Referințe
<b>116350 / 08/09/2016</b>		
Act Notarial nr. CVC:1644, din 07/09/2016 emis de Balaci Eugen;		
B1	Intabulare, drept de PROPRIETATE, dobandit prin Conventie, cota actuala 1/1, cota initiala 1/1 1) SC MOTAVEN SRL , CIF:34264040	A1

**C. Partea III. SARCINI .**

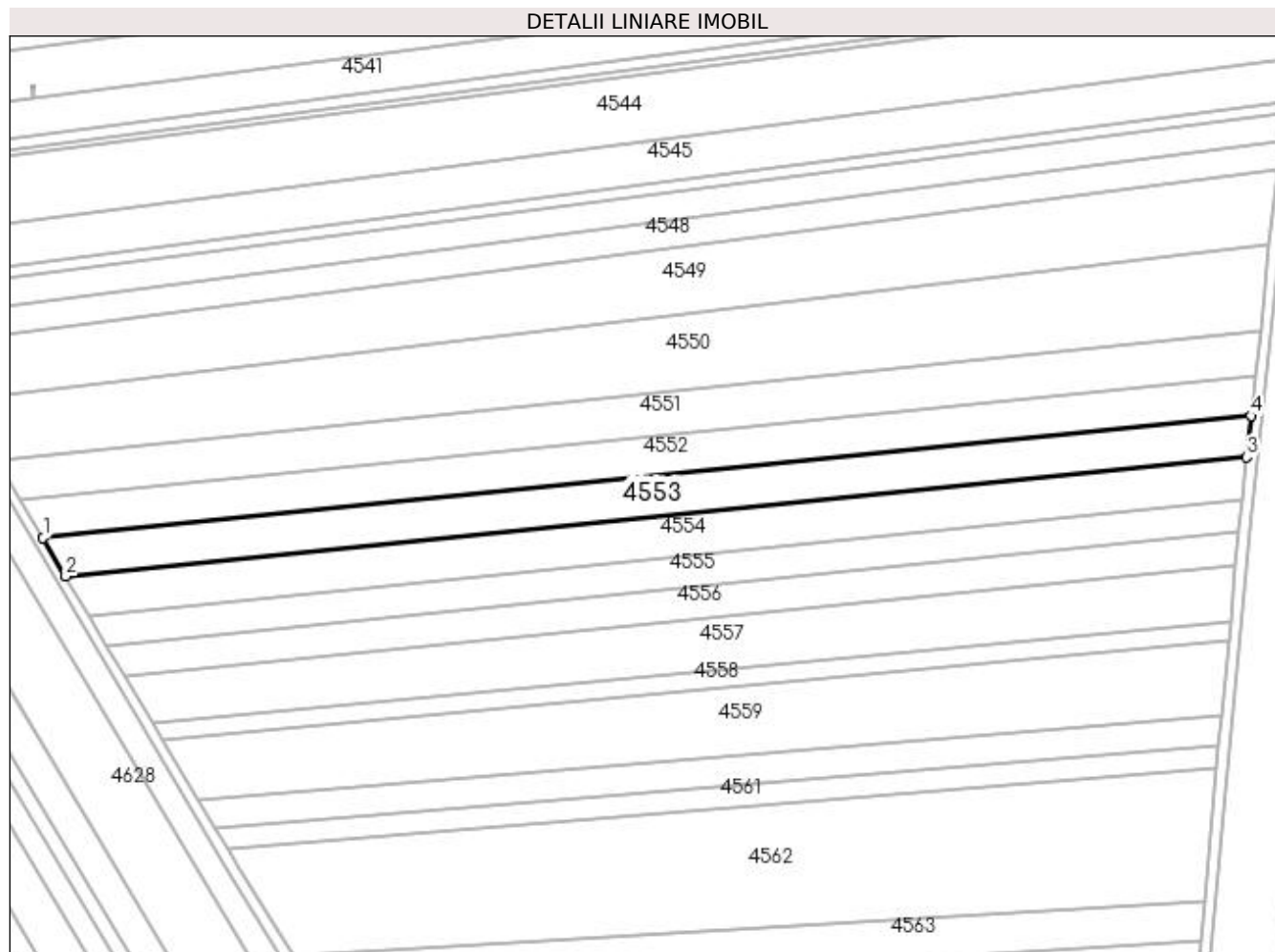
Inscrieri privind dezmembramintele dreptului de proprietate, drepturi reale de garanție și sarcini	Referințe
NU SUNT	

## Anexa Nr. 1 La Partea I

## Teren

Nr cadastral	Suprafața (mp)*	Observații / Referințe
31739	Din acte: 7.200 Masurata: 6.544	

\* Suprafața este determinată în planul de proiecție Stereo 70.



## Date referitoare la teren

Crt	Categorie folosință	Intra vilan	Suprafața (mp)	Tarla	Parcelă	Nr. topo	Observații / Referințe
1	arabil	NU	6.544	62	80	-	

## Lungime Segmente

1) Valorile lungimilor segmentelor sunt obținute din proiecție în plan.

Punct început	X / Y	Punct sfârșit	X / Y	Lungime segment (** (m)
1	352.220,31 283.492,591	2	352.228,636 283.478,534	16.338
2	352.228,636 283.478,534	3	352.662,928 283.522,389	436.501
3	352.662,928 283.522,389	4	352.664,552 283.537,45	15.148
4	352.664,552 283.537,45	1	352.220,31 283.492,591	446.501

**\*\* Lungimile segmentelor sunt determinate în planul de proiecție Stereo 70 și sunt rotunjite la 1 milimetru.**

**\*\*\* Distanța dintre puncte este formată din segmente cumulate ce sunt mai mici decât valoarea 1 milimetru.**



**DATE DESPRE IMOBILUL NR. 4554**

Oficiul de Cadastru și Publicitate Imobiliară DOLJ  
Biroul de Cadastru și Publicitate Imobiliară Craiova

**A. Partea I. Descrierea imobilului**

TEREN Extravilan

Adresa: Jud. Dolj, T 62, P 81

Nr. Crt	Nr cadastral Nr. topografic	Suprafața* (mp)	Observații / Referințe
A1	31106	Din acte: 7.300 Masurata: 6.640	Sector cadastral:19 Teren neimprejmuit;

**B. Partea II. Proprietari și acte**

Inscrieri privitoare la dreptul de proprietate și alte drepturi reale		Referințe
<b>109266 / 11/09/2015</b>		
Act Notarial nr. CVC:5179, din 10/09/2015 emis de NP Floricel MIHAI-MARIAN;		
B1	Intabulare, drept de PROPRIETATE, dobandit prin Conventie, cota actuala 19/20, cota initiala 19/20 1) BICU LAURENTIU	A1
B2	Se noteaza faptul ca, imobilul face parte din patrimoniul de afectatiune al lui : BICU LAURENTIU INTREPRINDERE INDIVIDUALA	A1
<b>30885 / 03/03/2016</b>		
Act Notarial nr. ACT DE PARTAJ VOLUNTAR:790, din 19/02/2016 emis de BNP Floricel MIHAI-MARIAN;		
B3	Intabulare, drept de PROPRIETATE, dobandit prin lesire Din Indiviziune, cota actuala 1/20, cota initiala 1/20 1) BICU LAURENTIU	A1

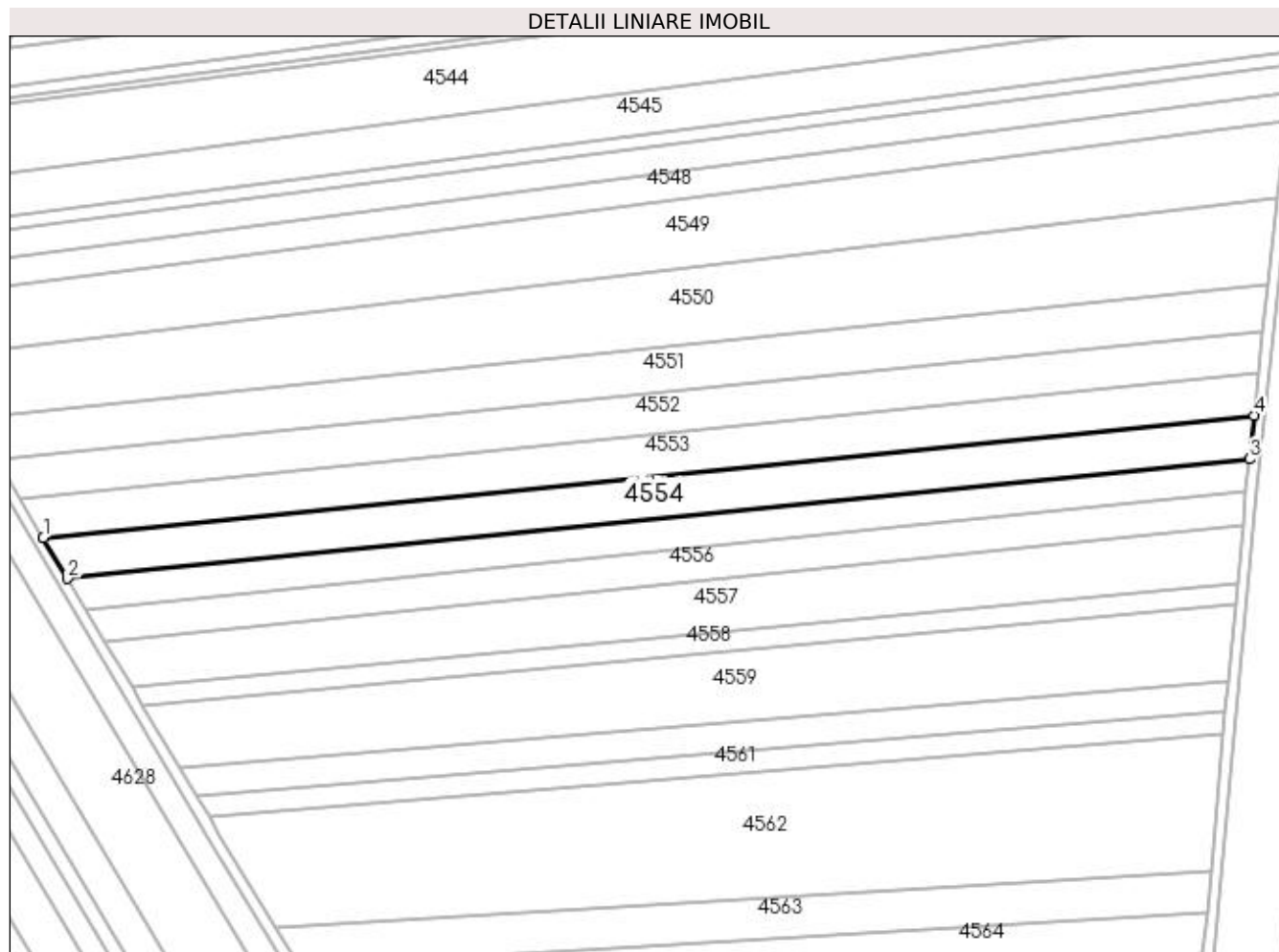
**C. Partea III. SARCINI .**

Inscrieri privind dezmembramintele dreptului de proprietate, drepturi reale de garanție și sarcini	Referințe
NU SUNT	

**Anexa Nr. 1 La Partea I****Teren**

Nr cadastral	Suprafața (mp)*	Observații / Referințe
31106	Din acte: 7.300 Masurata: 6.640	

\* Suprafața este determinată în planul de proiecție Stereo 70.

**Date referitoare la teren**

Crt	Categorie folosință	Intravilan	Suprafața (mp)	Tarla	Parcelă	Nr. topo	Observații / Referințe
1	arabil	NU	6.640	62	81	-	

**Lungime Segmente**

1) Valorile lungimilor segmentelor sunt obținute din proiecție în plan.

Punct început	X / Y	Punct sfârșit	X / Y	Lungime segment (** (m)
1	352.228,636 283.478,534	2	352.237,283 283.463,934	16.969
2	352.237,283 283.463,934	3	352.661,242 283.506,745	426.115
3	352.661,242 283.506,745	4	352.662,928 283.522,389	15.735
4	352.662,928 283.522,389	1	352.228,636 283.478,534	436.501

**\*\* Lungimile segmentelor sunt determinate în planul de proiecție Stereo 70 și sunt rotunjite la 1 milimetru.**

**\*\*\* Distanța dintre puncte este formată din segmente cumulate ce sunt mai mici decât valoarea 1 milimetru.**





**DATE DESPRE IMOBILUL NR. 4555**

Oficiul de Cadastru și Publicitate Imobiliară DOLJ  
Biroul de Cadastru și Publicitate Imobiliară Craiova

**A. Partea I. Descrierea imobilului**

TEREN Extravilan

Adresa: Jud. Dolj, T 62, P 82

Nr. Crt	Nr cadastral Nr. topografic	Suprafața* (mp)	Observații / Referințe
A1		Din acte: 5.000 Masurata: 4.871	Sector cadastral:19 Teren neimprejmuit; PROCENT DIMINUARE 2.59%;

**B. Partea II. Proprietari și acte**

Inscrieri privitoare la dreptul de proprietate și alte drepturi reale		Referințe
<b>0 / 19/05/2022</b>		
Hotarare Judecatoreasca nr. SC:580, din 16/03/2009 emis de JUDECATORIA CALAFAT (DOSAR 779/201/2009;);		
B1	Intabulare, drept de PROPRIETATE, dobandit prin Hotarare Judecatoreasca, cota actuala 1/1, cota initiala 1/1 1) LUPU ELENA, LIPSA CNP	A1

**C. Partea III. SARCINI .**

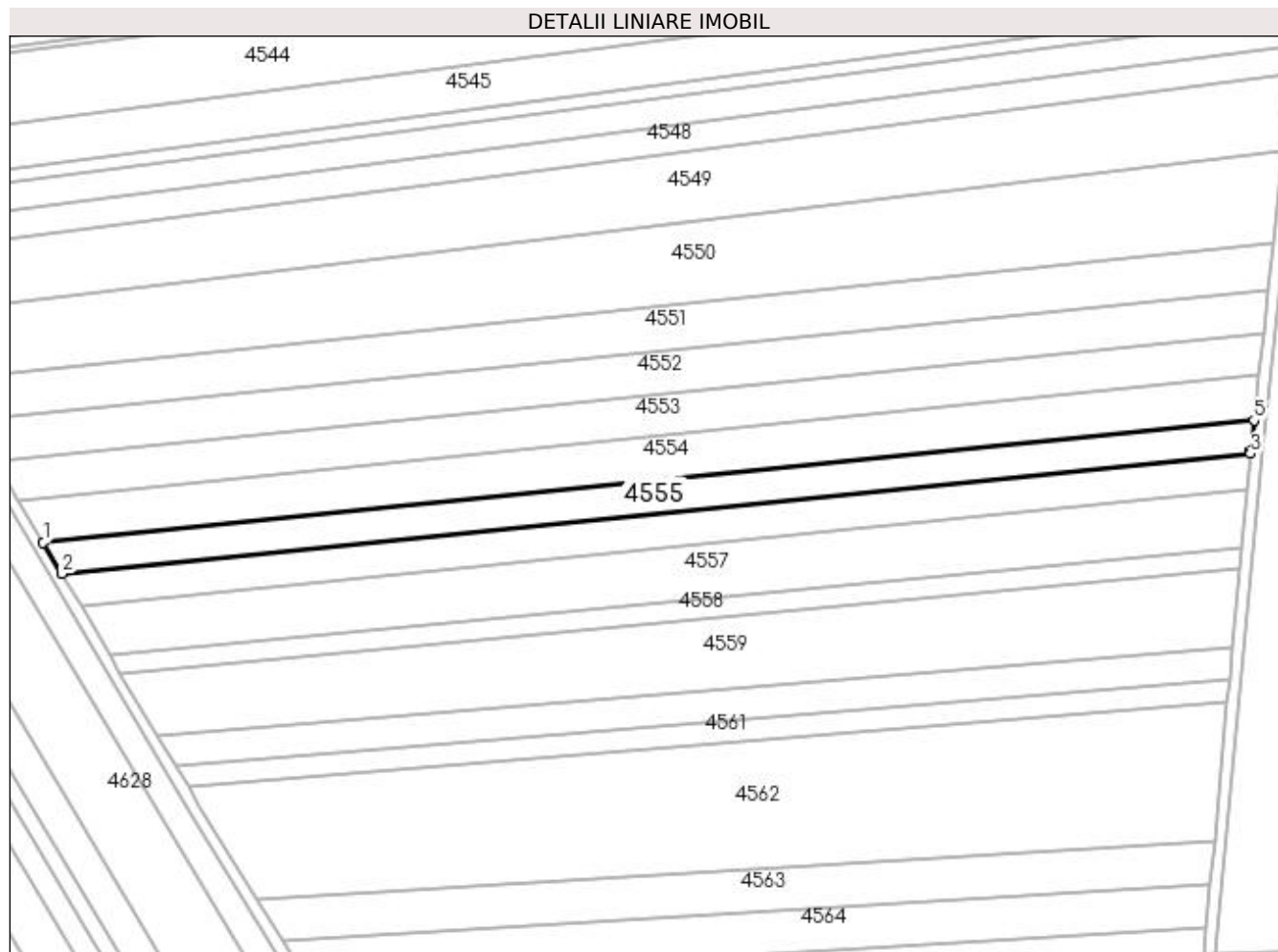
Inscrieri privind dezmembramintele dreptului de proprietate, drepturi reale de garanție și sarcini	Referințe
NU SUNT	

## Anexa Nr. 1 La Partea I

## Teren

Nr cadastral	Suprafața (mp)*	Observații / Referințe
	Din acte: 5.000 Masurata: 4.871	PROCENT DIMINUARE 2.59%;

\* Suprafața este determinată în planul de proiecție Stereo 70.



## Date referitoare la teren

Crt	Categorie folosință	Intra vilan	Suprafața (mp)	Tarla	Parcelă	Nr. topo	Observații / Referințe
1	arabil	NU	4.871	62	82	-	

## Lungime Segmente

1) Valorile lungimilor segmentelor sunt obținute din proiecție în plan.

Punct început	X / Y	Punct sfârșit	X / Y	Lungime segment (** (m)
1	352.237,283 283.463,934	2	352.243,763 283.452,993	12.716
2	352.243,763 283.452,993	3	352.659,994 283.495,024	418.348
3	352.659,994 283.495,024	4	352.660,094 283.496,099	1.08
4	352.660,094 283.496,099	5	352.661,242 283.506,745	10.708
5	352.661,242 283.506,745	1	352.237,283 283.463,934	426.115

**\*\* Lungimile segmentelor sunt determinate în planul de proiecție Stereo 70 și sunt rotunjite la 1 milimetru.**

**\*\*\* Distanța dintre puncte este formată din segmente cumulate ce sunt mai mici decât valoarea 1 milimetru.**



**DATE DESPRE IMOBILUL NR. 4556**

Oficiul de Cadastru și Publicitate Imobiliară DOLJ  
Biroul de Cadastru și Publicitate Imobiliară Craiova

**A. Partea I. Descrierea imobilului**

TEREN Extravilan

Adresa: Jud. Dolj, T 62, P 83

Nr. Crt	Nr cadastral Nr. topografic	Suprafața* (mp)	Observații / Referințe
A1	30881	Din acte: 5.500 Masurata: 5.001	Sector cadastral:19 Teren neimprejmuit;

**B. Partea II. Proprietari și acte**

Inscrieri privitoare la dreptul de proprietate și alte drepturi reale		Referințe
<b>66240 / 03/06/2014</b>		
Hotarare Judecatoreasca nr. SC:2112, din 27/11/2013 emis de JUDECATORIA CALAFAT (Incheiere din 01.04.2014 Judecatoria Calafat);		
B1	Intabulare, drept de PROPRIETATE, dobandit prin Hotarare Judecatoreasca, cota actuala 19/20, cota initiala 19/20 1) BICU LAURENTIU	A1
<b>30086 / 02/03/2016</b>		
Act Notarial nr. ACT DE PARTAJ VOLUNTAR:790, din 19/02/2016 emis de NP Floricel MIHAI-MARIAN;		
B2	Intabulare, drept de PROPRIETATE, dobandit prin Iesire Din Indiviziune, cota actuala 1/20, cota initiala 1/20 1) BICU LAURENTIU	A1

**C. Partea III. SARCINI .**

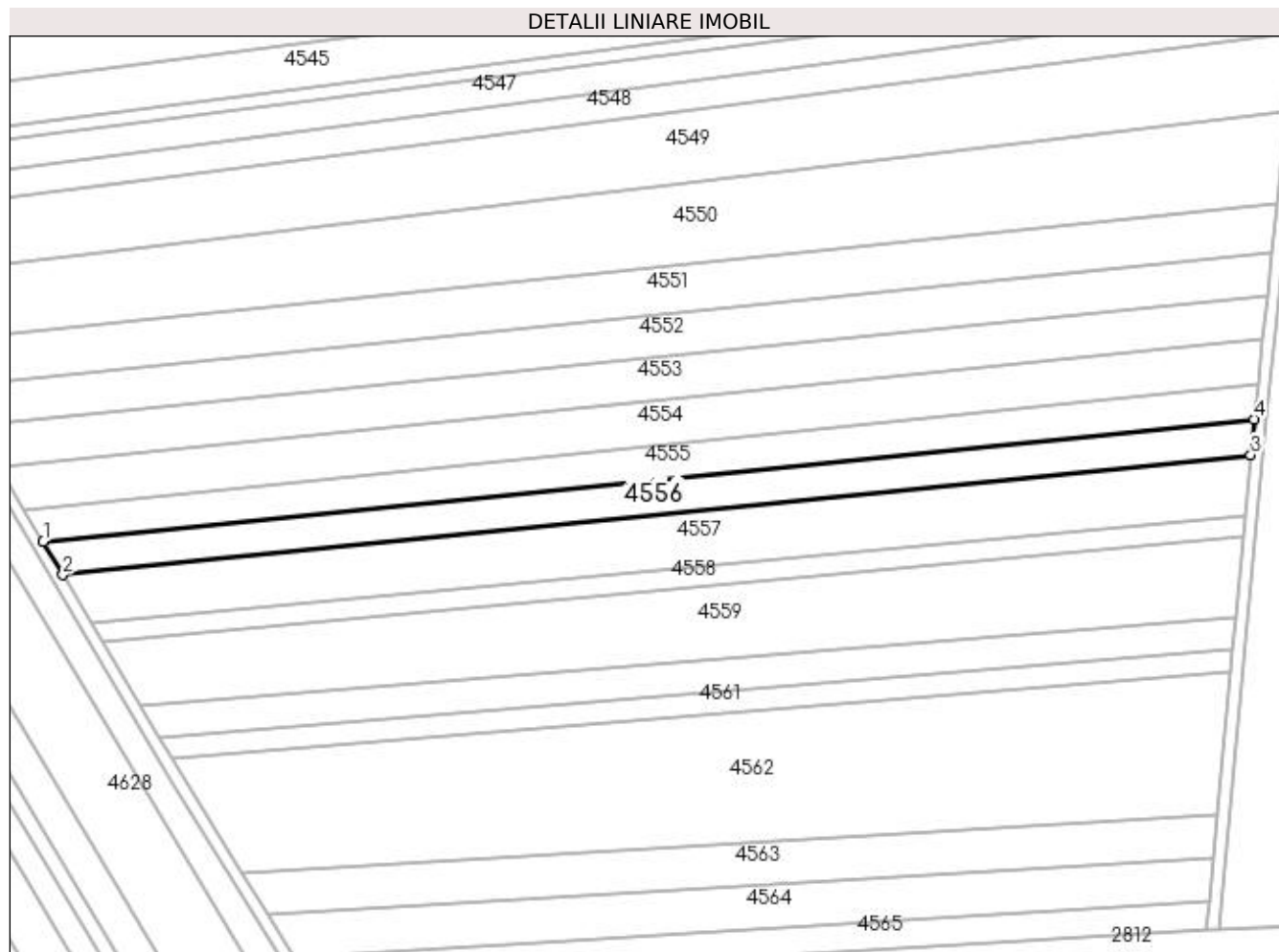
Inscrieri privind dezmembramintele dreptului de proprietate, drepturi reale de garanție și sarcini	Referințe
NU SUNT	

## Anexa Nr. 1 La Partea I

## Teren

Nr cadastral	Suprafața (mp)*	Observații / Referințe
30881	Din acte: 5.500 Masurata: 5.001	

\* Suprafața este determinată în planul de proiecție Stereo 70.



## Date referitoare la teren

Crt	Categorie folosință	Intra vilan	Suprafața (mp)	Tarla	Parcelă	Nr. topo	Observații / Referințe
1	arabil	NU	5.001	62	83	-	

## Lungime Segmente

1) Valorile lungimilor segmentelor sunt obținute din proiecție în plan.

Punct început	X / Y	Punct sfârșit	X / Y	Lungime segment (** (m)
1	352.243,763 283.452,993	2	352.250,542 283.441,547	13.303
2	352.250,542 283.441,547	3	352.658,86 283.482,779	410.395
3	352.658,86 283.482,779	4	352.659,994 283.495,024	12.297
4	352.659,994 283.495,024	1	352.243,763 283.452,993	418.348

**\*\* Lungimile segmentelor sunt determinate în planul de proiecție Stereo 70 și sunt rotunjite la 1 milimetru.**

**\*\*\* Distanța dintre puncte este formată din segmente cumulate ce sunt mai mici decât valoarea 1 milimetru.**





**DATE DESPRE IMOBILUL NR. 4557**

Oficiul de Cadastru și Publicitate Imobiliară DOLJ  
Biroul de Cadastru și Publicitate Imobiliară Craiova

**A. Partea I. Descrierea imobilului**

TEREN Extravilan

Adresa: Jud. Dolj, T 62, P 84

Nr. Crt	Nr cadastral Nr. topografic	Suprafața* (mp)	Observații / Referințe
A1		Din acte: 7.900 Masurata: 7.696	Sector cadastral:19 Teren neimprejmuit; PROCENT DIMINUARE 2.59%;

**B. Partea II. Proprietari și acte**

Inscrieri privitoare la dreptul de proprietate și alte drepturi reale		Referințe
<b>0 / 19/05/2022</b>		
Act Administrativ nr. TDP:1492-60682, din 26/09/1995 emis de COMISIA JUDETEANA DOLJ;		
B1	Intabulare, drept de PROPRIETATE, dobandit prin Reconstituire, cota actuala 1/1, cota initiala 1/1 1) CIRSTOIU FLOREA, LIPSA CNP	A1

**C. Partea III. SARCINI .**

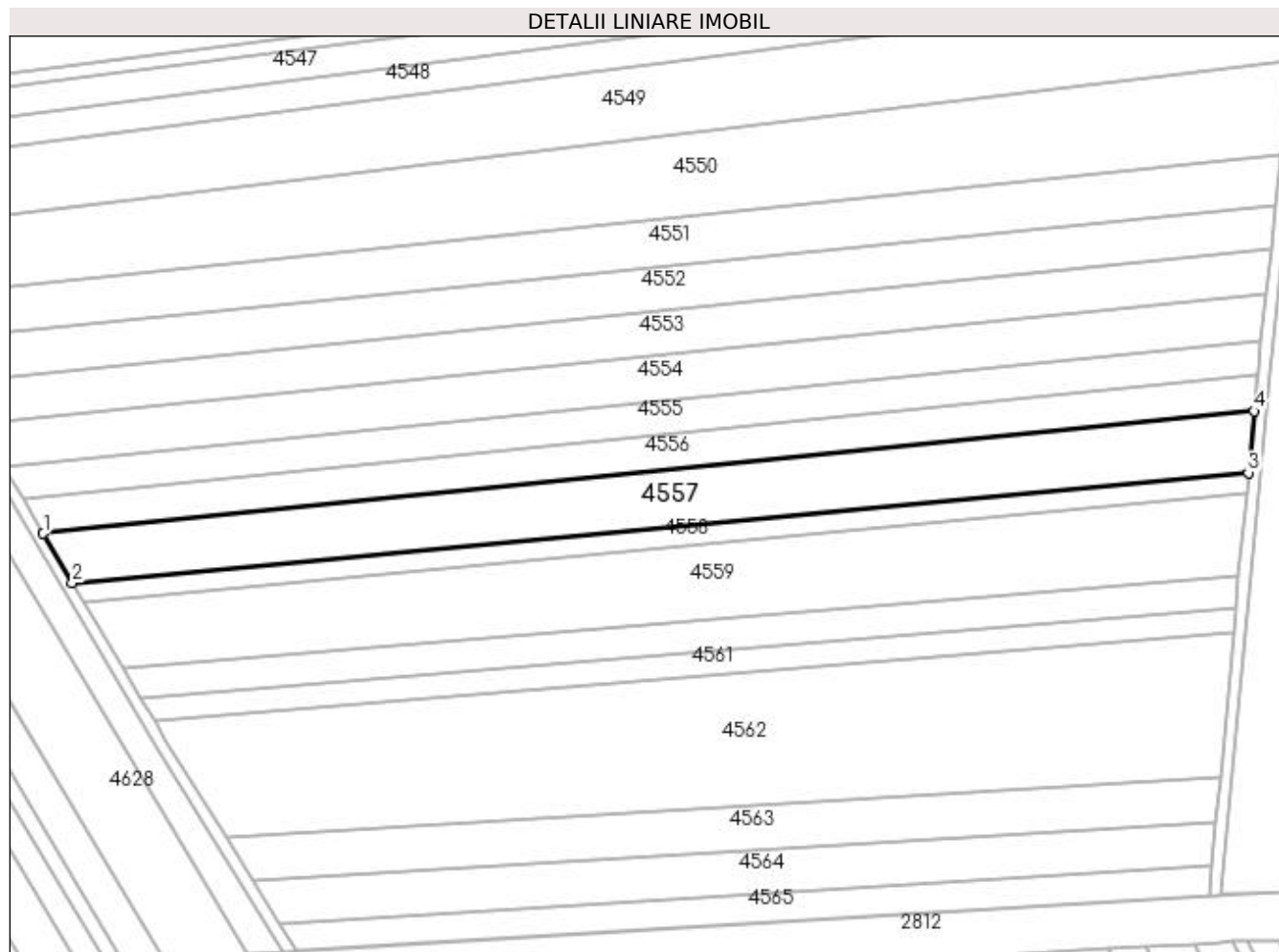
Inscrieri privind dezmembramintele dreptului de proprietate, drepturi reale de garanție și sarcini	Referințe
NU SUNT	

## Anexa Nr. 1 La Partea I

## Teren

Nr cadastral	Suprafața (mp)*	Observații / Referințe
	Din acte: 7.900 Masurata: 7.696	PROCENT DIMINUARE 2.59%;

\* Suprafața este determinată în planul de proiecție Stereo 70.



## Date referitoare la teren

Crt	Categorie folosință	Intra vilan	Suprafața (mp)	Tarla	Parcelă	Nr. topo	Observații / Referințe
1	arabil	NU	7.696	62	84	-	

## Lungime Segmente

1) Valorile lungimilor segmentelor sunt obținute din proiecție în plan.

Punct început	X / Y	Punct sfârșit	X / Y	Lungime segment (** (m)
1	352.250,542 283.441,547	2	352.260,429 283.424,854	19.401
2	352.260,429 283.424,854	3	352.656,934 283.461,998	398.241
3	352.656,934 283.461,998	4	352.658,86 283.482,779	20.87
4	352.658,86 283.482,779	1	352.250,542 283.441,547	410.395

**\*\* Lungimile segmentelor sunt determinate în planul de proiecție Stereo 70 și sunt rotunjite la 1 milimetru.**

**\*\*\* Distanța dintre puncte este formată din segmente cumulate ce sunt mai mici decât valoarea 1 milimetru.**



**DATE DESPRE IMOBILUL NR. 4558**

Oficiul de Cadastru și Publicitate Imobiliară DOLJ  
Biroul de Cadastru și Publicitate Imobiliară Craiova

**A. Partea I. Descrierea imobilului**

TEREN Extravilan

Adresa: Jud. Dolj, T 62, P 85

Nr. Crt	Nr cadastral Nr. topografic	Suprafața* (mp)	Observații / Referințe
A1		Din acte: 2.800 Masurata: 2.728	Sector cadastral:19 Teren neimprejmuit; PROCENT DIMINUARE 2.59%;

**B. Partea II. Proprietari și acte**

Inscrieri privitoare la dreptul de proprietate și alte drepturi reale		Referințe
<b>0 / 19/05/2022</b>		
Act Administrativ nr. TDP:2002-44772, din 09/12/1996 emis de COMISIA JUDETEANA DOLJ;		
B1	Intabulare, drept de PROPRIETATE, dobandit prin Reconstituire, cota actuala 1/1, cota initiala 1/1 1) SANDU MARIA, LIPSA CNP	A1

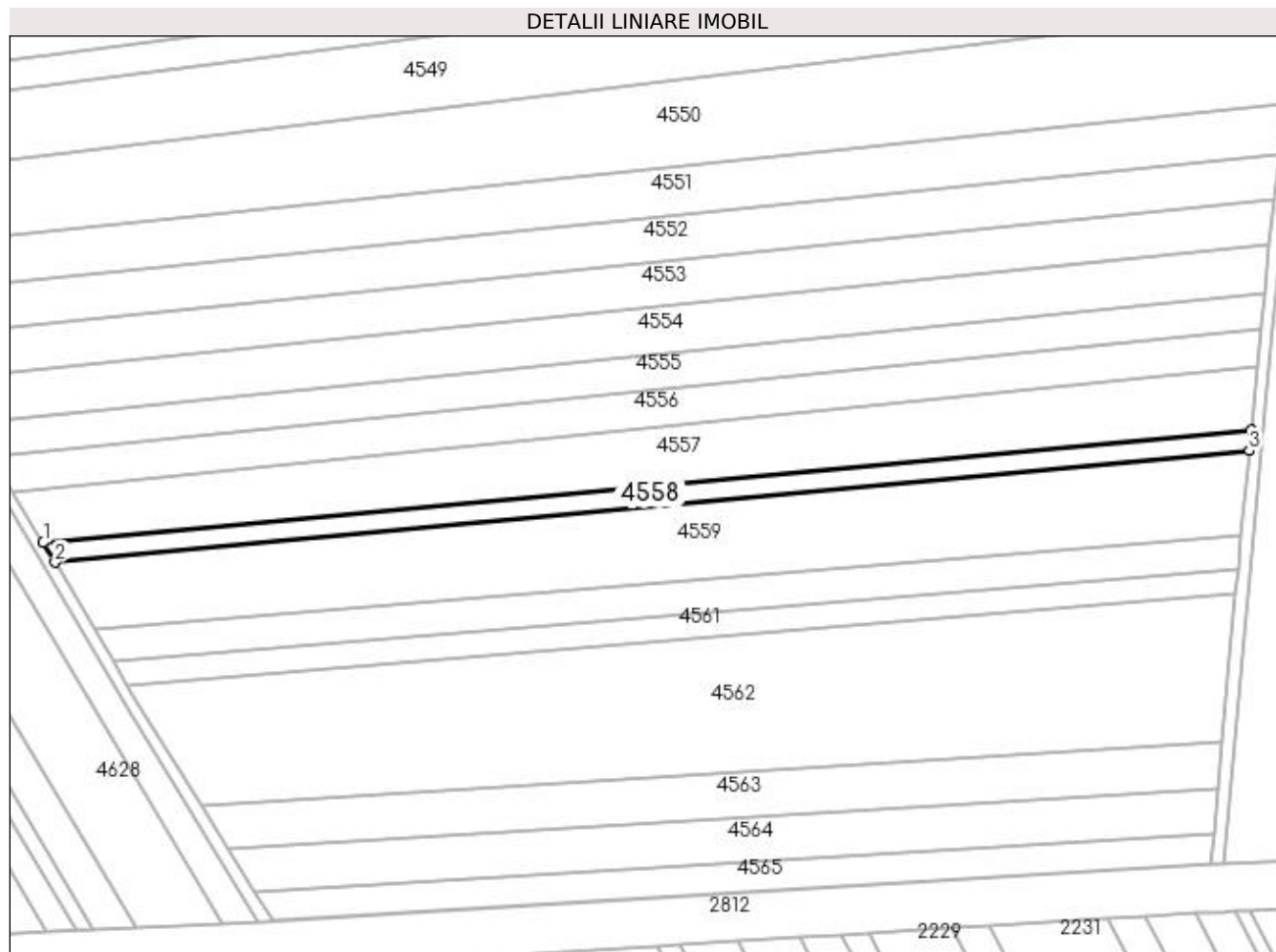
**C. Partea III. SARCINI .**

Inscrieri privind dezmembramintele dreptului de proprietate, drepturi reale de garanție și sarcini	Referințe
NU SUNT	

**Anexa Nr. 1 La Partea I****Teren**

Nr cadastral	Suprafața (mp)*	Observații / Referințe
	Din acte: 2.800 Masurata: 2.728	PROCENT DIMINUARE 2.59%;

\* Suprafața este determinată în planul de proiecție Stereo 70.

**Date referitoare la teren**

Crt	Categorie folosință	Intra vilan	Suprafața (mp)	Tarla	Parcelă	Nr. topo	Observații / Referințe
1	arabil	NU	2.728	62	85	-	

**Lungime Segmente**

1) Valorile lungimilor segmentelor sunt obținute din proiecție în plan.

Punct început	X / Y	Punct sfârșit	X / Y	Lungime segment (** (m)
1	352.260,429 283.424,854	2	352.264,312 283.418,298	7.62
2	352.264,312 283.418,298	3	352.656,287 283.455,018	393.691
3	352.656,287 283.455,018	4	352.656,934 283.461,998	7.01
4	352.656,934 283.461,998	1	352.260,429 283.424,854	398.241

**\*\* Lungimile segmentelor sunt determinate în planul de proiecție Stereo 70 și sunt rotunjite la 1 milimetru.**

**\*\*\* Distanța dintre puncte este formată din segmente cumulate ce sunt mai mici decât valoarea 1 milimetru.**





**DATE DESPRE IMOBILUL NR. 4559**

Oficiul de Cadastru și Publicitate Imobiliară DOLJ  
Biroul de Cadastru și Publicitate Imobiliară Craiova

**A. Partea I. Descrierea imobilului**

TEREN Extravilan

Adresa: Jud. Dolj, T 62, P 86

Nr. Crt	Nr cadastral Nr. topografic	Suprafața* (mp)	Observații / Referințe
A1		Din acte: 10.000 Masurata: 9.741	Sector cadastral:19 Teren neimprejmuit; PROCENT DIMINUARE 2.59%;

**B. Partea II. Proprietari și acte**

Inscrieri privitoare la dreptul de proprietate și alte drepturi reale		Referințe
<b>0 / 19/05/2022</b>		
Act Administrativ nr. TDP:1586-48561, din 10/10/1995 emis de COMISIA JUDETEANA DOLJ;		
B1	Intabulare, drept de PROPRIETATE, dobandit prin Reconstituire, cota actuala 1/1, cota initiala 1/1 1) MATEI GHEORGHE, LIPSA CNP	A1

**C. Partea III. SARCINI .**

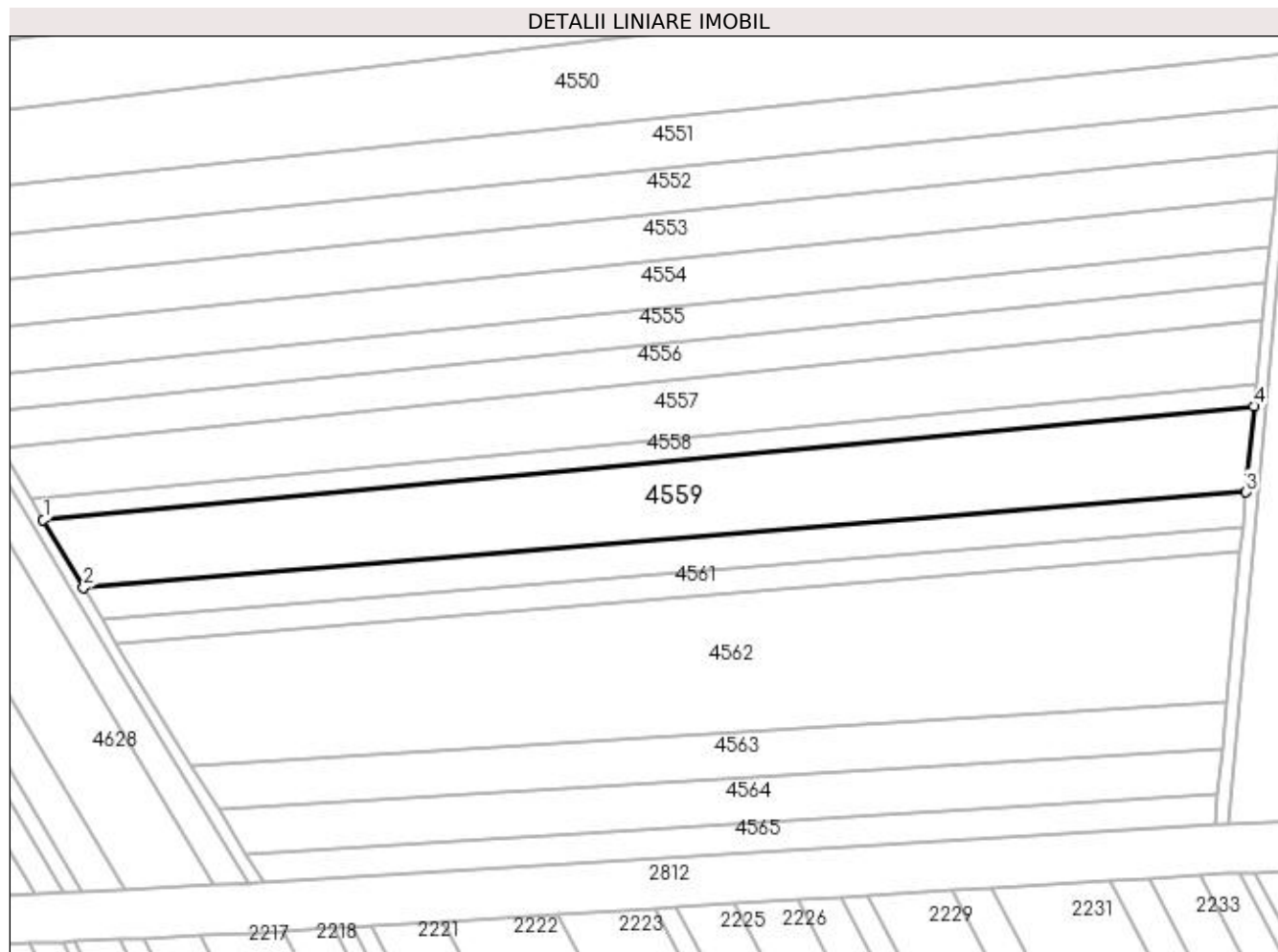
Inscrieri privind dezmembramintele dreptului de proprietate, drepturi reale de garanție și sarcini	Referințe
NU SUNT	

## Anexa Nr. 1 La Partea I

## Teren

Nr cadastral	Suprafața (mp)*	Observații / Referințe
	Din acte: 10.000 Masurata: 9.741	PROCENT DIMINUARE 2.59%;

\* Suprafața este determinată în planul de proiecție Stereo 70.



## Date referitoare la teren

Crt	Categorie folosință	Intravilan	Suprafața (mp)	Tarla	Parcelă	Nr. topo	Observații / Referințe
1	arabil	NU	9.741	62	86	-	

## Lungime Segmente

1) Valorile lungimilor segmentelor sunt obținute din proiecție în plan.

Punct început	X / Y	Punct sfârșit	X / Y	Lungime segment (** (m)
1	352.264,312 283.418,298	2	352.277,34 283.396,301	25.566
2	352.277,34 283.396,301	3	352.653,712 283.427,223	377.64
3	352.653,712 283.427,223	4	352.656,287 283.455,018	27.914
4	352.656,287 283.455,018	1	352.264,312 283.418,298	393.691

**\*\* Lungimile segmentelor sunt determinate în planul de proiecție Stereo 70 și sunt rotunjite la 1 milimetru.**

**\*\*\* Distanța dintre puncte este formată din segmente cumulate ce sunt mai mici decât valoarea 1 milimetru.**



**DATE DESPRE IMOBILUL NR. 4560**

Oficiul de Cadastru și Publicitate Imobiliară DOLJ  
Biroul de Cadastru și Publicitate Imobiliară Craiova

**A. Partea I. Descrierea imobilului**

TEREN Extravilan

Adresa: Jud. Dolj, T 62, P 87

Nr. Crt	Nr cadastral Nr. topografic	Suprafața* (mp)	Observații / Referințe
A1		Din acte: 4.200 Masurata: 4.091	Sector cadastral:19 Teren neimprejmuit; PROCENT DIMINUARE 2.59%;

**B. Partea II. Proprietari și acte**

Inscrieri privitoare la dreptul de proprietate și alte drepturi reale		Referințe
<b>0 / 19/05/2022</b>		
Act Administrativ nr. TDP:1777-14907, din 23/12/1996 emis de COMISIA JUDETEANA DOLJ;		
B1	Intabulare, drept de PROPRIETATE, dobandit prin Reconstituire, cota actuala 1/1, cota initiala 1/1 1) COSOVEANU ALEXANDRU, LIPSA CNP	A1

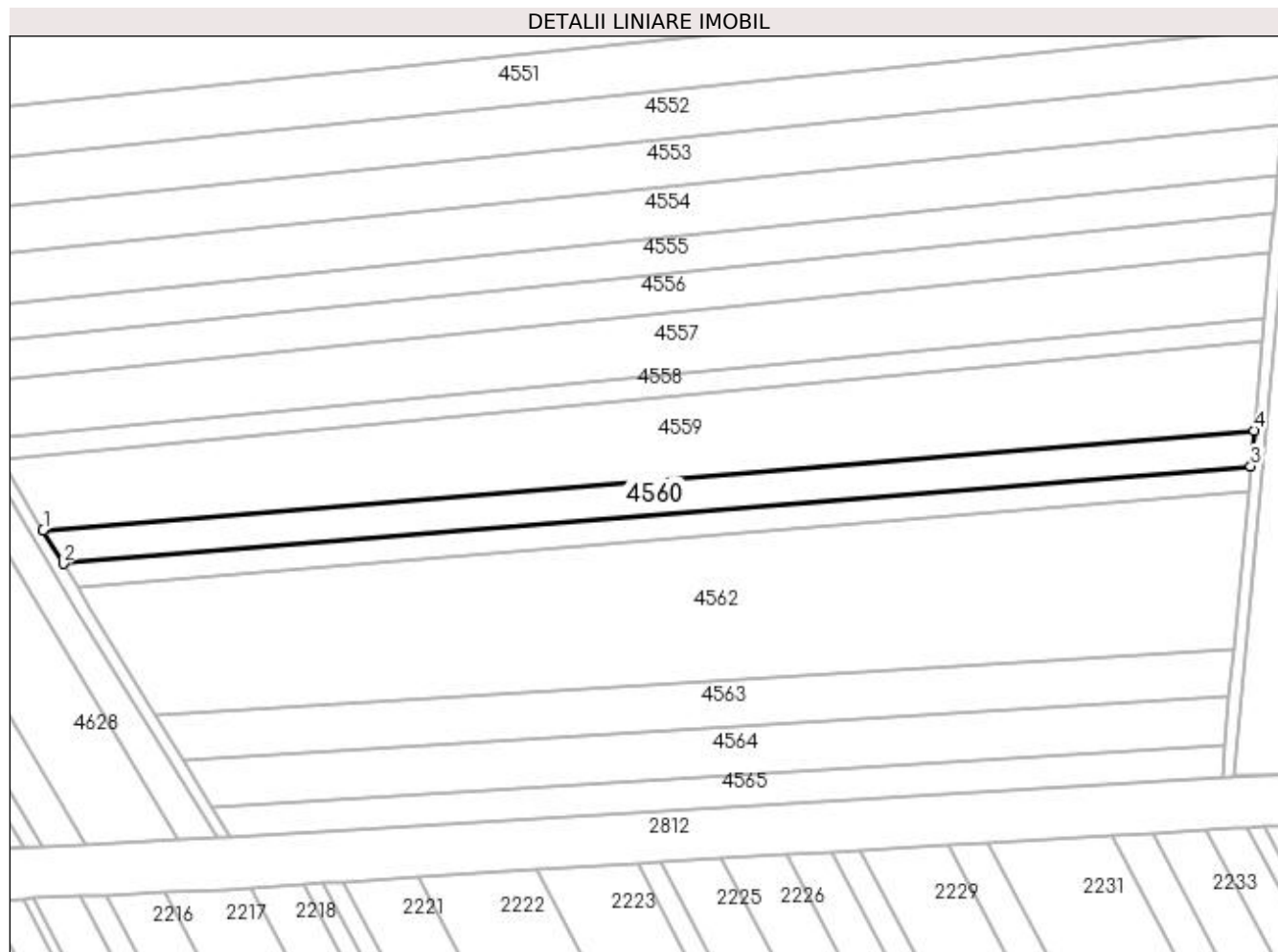
**C. Partea III. SARCINI .**

Inscrieri privind dezmembramintele dreptului de proprietate, drepturi reale de garanție și sarcini	Referințe
NU SUNT	

**Anexa Nr. 1 La Partea I****Teren**

Nr cadastral	Suprafața (mp)*	Observații / Referințe
	Din acte: 4.200 Masurata: 4.091	PROCENT DIMINUARE 2.59%;

\* Suprafața este determinată în planul de proiecție Stereo 70.

**Date referitoare la teren**

Crt	Categorie folosință	Intravilan	Suprafața (mp)	Tarla	Parcelă	Nr. topo	Observații / Referințe
1	arabil	NU	4.091	62	87	-	

**Lungime Segmente**

1) Valorile lungimilor segmentelor sunt obținute din proiecție în plan.

Punct început	X / Y	Punct sfârșit	X / Y	Lungime segment (** (m)
1	352.277,34 283.396,301	2	352.283,538 283.385,836	12.163
2	352.283,538 283.385,836	3	352.652,687 283.416,164	370.393
3	352.652,687 283.416,164	4	352.653,712 283.427,223	11.106
4	352.653,712 283.427,223	1	352.277,34 283.396,301	377.64

**\*\* Lungimile segmentelor sunt determinate în planul de proiecție Stereo 70 și sunt rotunjite la 1 milimetru.**

**\*\*\* Distanța dintre puncte este formată din segmente cumulate ce sunt mai mici decât valoarea 1 milimetru.**





**DATE DESPRE IMOBILUL NR. 4561**

Oficiul de Cadastru și Publicitate Imobiliară DOLJ  
Biroul de Cadastru și Publicitate Imobiliară Craiova

**A. Partea I. Descrierea imobilului**

TEREN Extravilan

Adresa: Jud. Dolj, T 62, P 89

Nr. Crt	Nr cadastral Nr. topografic	Suprafața* (mp)	Observații / Referințe
A1		Din acte: 3.000 Masurata: 2.922	Sector cadastral:19 Teren neimprejmuit; PROCENT DIMINUARE 2.59%;

**B. Partea II. Proprietari și acte**

Inscrieri privitoare la dreptul de proprietate și alte drepturi reale		Referințe
<b>0 / 19/05/2022</b>		
Act Administrativ nr. TDP:861-59573, din 05/05/1994 emis de COMISIA JUDETEANA DOLJ (CERTIF. DE DECES: DP 871931/29.10.2007;);		
B1	Intabulare, drept de PROPRIETATE, dobandit prin Reconstituire, cota actuala 1/1, cota initiala 1/1 1) <b>RADU ION, DECEDAT DEFUNCT:Da</b>	A1

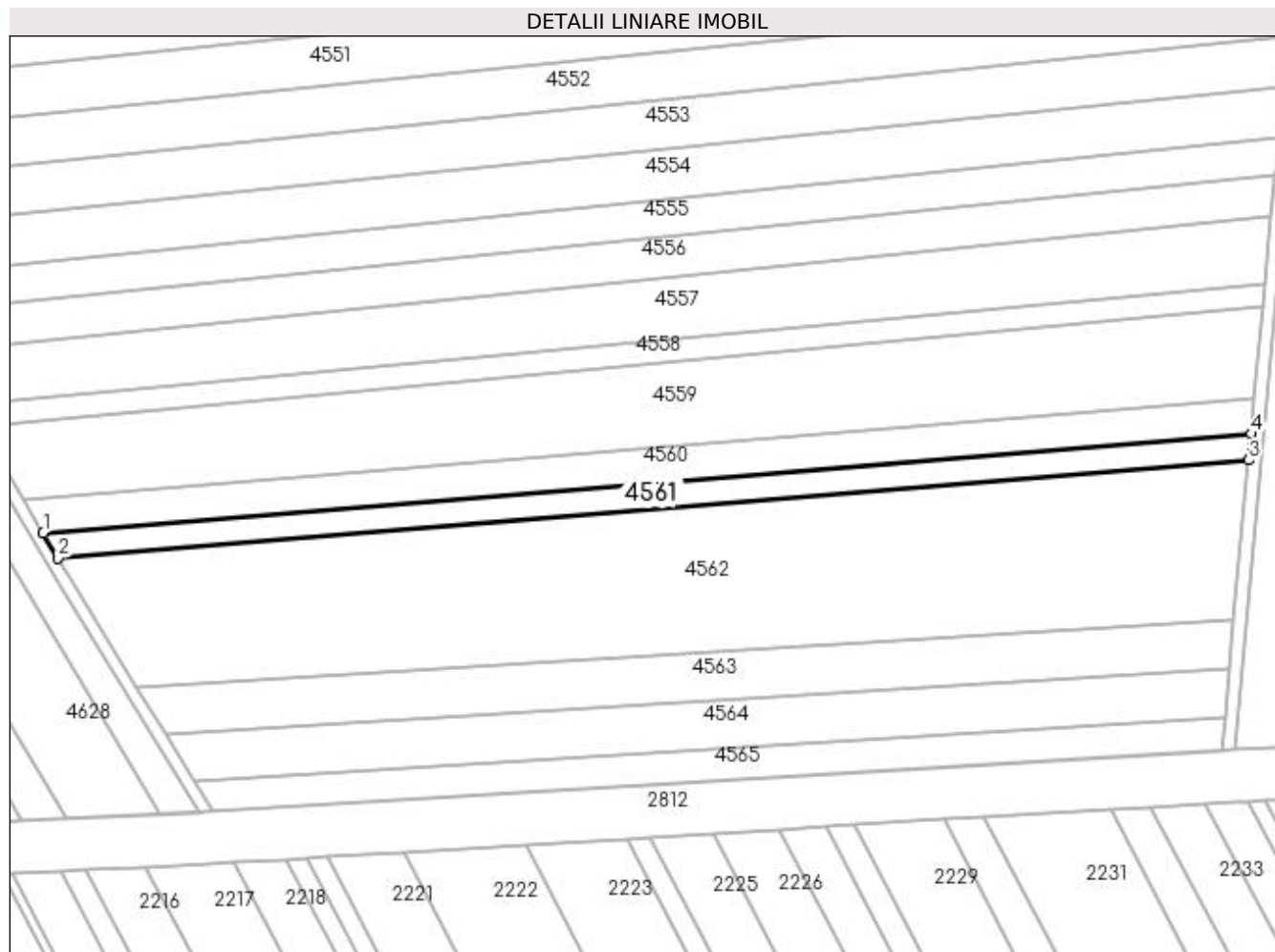
**C. Partea III. SARCINI .**

Inscrieri privind dezmembramintele dreptului de proprietate, drepturi reale de garanție și sarcini	Referințe
NU SUNT	

**Anexa Nr. 1 La Partea I****Teren**

Nr cadastral	Suprafața (mp)*	Observații / Referințe
	Din acte: 3.000 Masurata: 2.922	PROCENT DIMINUARE 2.59%;

\* Suprafața este determinată în planul de proiecție Stereo 70.

**Date referitoare la teren**

Crt	Categorie folosință	Intra vilan	Suprafața (mp)	Tarla	Parcelă	Nr. topo	Observații / Referințe
1	arabil	NU	2.922	62	89	-	

**Lungime Segmente**

1) Valorile lungimilor segmentelor sunt obținute din proiecție în plan.

Punct început	X / Y	Punct sfârșit	X / Y	Lungime segment (** (m)
1	352.283,538 283.385,836	2	352.288,041 283.378,234	8.836
2	352.288,041 283.378,234	3	352.651,943 283.408,131	365.128
3	352.651,943 283.408,131	4	352.652,687 283.416,164	8.067
4	352.652,687 283.416,164	1	352.283,538 283.385,836	370.393

**\*\* Lungimile segmentelor sunt determinate în planul de proiecție Stereo 70 și sunt rotunjite la 1 milimetru.**

**\*\*\* Distanța dintre puncte este formată din segmente cumulate ce sunt mai mici decât valoarea 1 milimetru.**



**DATE DESPRE IMOBILUL NR. 4562**

Oficiul de Cadastru și Publicitate Imobiliară DOLJ  
Biroul de Cadastru și Publicitate Imobiliară Craiova

**A. Partea I. Descrierea imobilului**

TEREN Extravilan

Adresa: Jud. Dolj, T 62, P 90

Nr. Crt	Nr cadastral Nr. topografic	Suprafața* (mp)	Observații / Referințe
A1		Din acte: 16.100 Masurata: 15.684	Sector cadastral:19 Teren neimprejmuit; PROCENT DIMINUARE 2.59%;

**B. Partea II. Proprietari și acte**

Inscrieri privitoare la dreptul de proprietate și alte drepturi reale		Referințe
<b>0 / 19/05/2022</b>		
Act Administrativ nr. TDP:1168-58820, din 11/01/1995 emis de COMISIA JUDETEANA DOLJ (CERTIF. DE DECES:DS 906039/27.03.2009;);		
B1	Intabulare, drept de PROPRIETATE, dobandit prin Reconstituire, cota actuala 1/1, cota initiala 1/1 1) FLORICEL ION, DECEDAT DEFUNCT:Da	A1

**C. Partea III. SARCINI .**

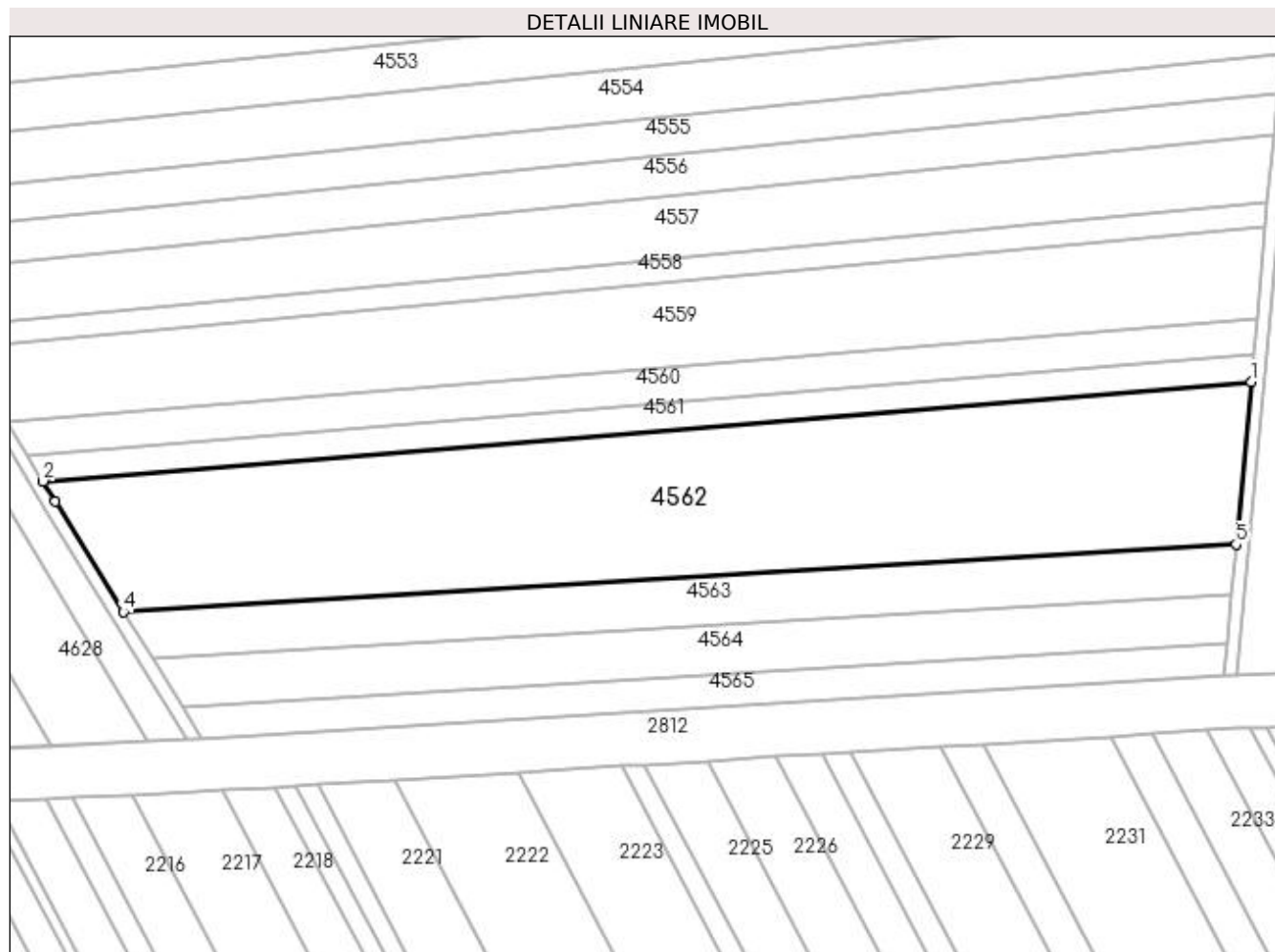
Inscrieri privind dezmembramintele dreptului de proprietate, drepturi reale de garanție și sarcini	Referințe
NU SUNT	

## Anexa Nr. 1 La Partea I

## Teren

Nr cadastral	Suprafața (mp)*	Observații / Referințe
	Din acte: 16.100 Masurata: 15.684	PROCENT DIMINUARE 2.59%;

\* Suprafața este determinată în planul de proiecție Stereo 70.



## Date referitoare la teren

Crt	Categorie folosință	Intravilan	Suprafața (mp)	Tarla	Parcelă	Nr. topo	Observații / Referințe
1	arabil	NU	15.684	62	90	-	

## Lungime Segmente

1) Valorile lungimilor segmentelor sunt obținute din proiecție în plan.

Punct început	X / Y	Punct sfârșit	X / Y	Lungime segment (** (m)
1	352.651,943 283.408,131	2	352.288,041 283.378,234	365.128
2	352.288,041 283.378,234	3	352.291,68 283.372,088	7.143
3	352.291,68 283.372,088	4	352.312,218 283.338,836	39.083
4	352.312,218 283.338,836	5	352.647,41 283.359,216	335.811

Punct început	X / Y	Punct sfârșit	X / Y	Lungime segment (** (m)
5	352.647,41 283.359,216	1	352.651,943 283.408,131	49.125

\*\* Lungimile segmentelor sunt determinate în planul de proiecție Stereo 70 și sunt rotunjite la 1 milimetru.

\*\*\* Distanța dintre puncte este formată din segmente cumulate ce sunt mai mici decât valoarea 1 milimetru.





**DATE DESPRE IMOBILUL NR. 4563**

Oficiul de Cadastru și Publicitate Imobiliară DOLJ  
Biroul de Cadastru și Publicitate Imobiliară Craiova

**A. Partea I. Descrierea imobilului**

TEREN Extravilan

Adresa: Jud. Dolj, T 62, P 91

Nr. Crt	Nr cadastral Nr. topografic	Suprafața* (mp)	Observații / Referințe
A1		Din acte: 5.000 Masurata: 4.871	Sector cadastral:19 Teren neimprejmuit; PROCENT DIMINUARE 2.59%;

**B. Partea II. Proprietari și acte**

Inscrieri privitoare la dreptul de proprietate și alte drepturi reale		Referințe
<b>0 / 19/05/2022</b>		
Act Notarial nr. CM:72, din 21/04/2015 emis de NP BUDIANA IONUT-RAZVAN;		
B1	Intabulare, drept de PROPRIETATE, dobandit prin Succesiune, cota actuala 1/1, cota initiala 1/1 1) DEIAC ELENA	A1

**C. Partea III. SARCINI .**

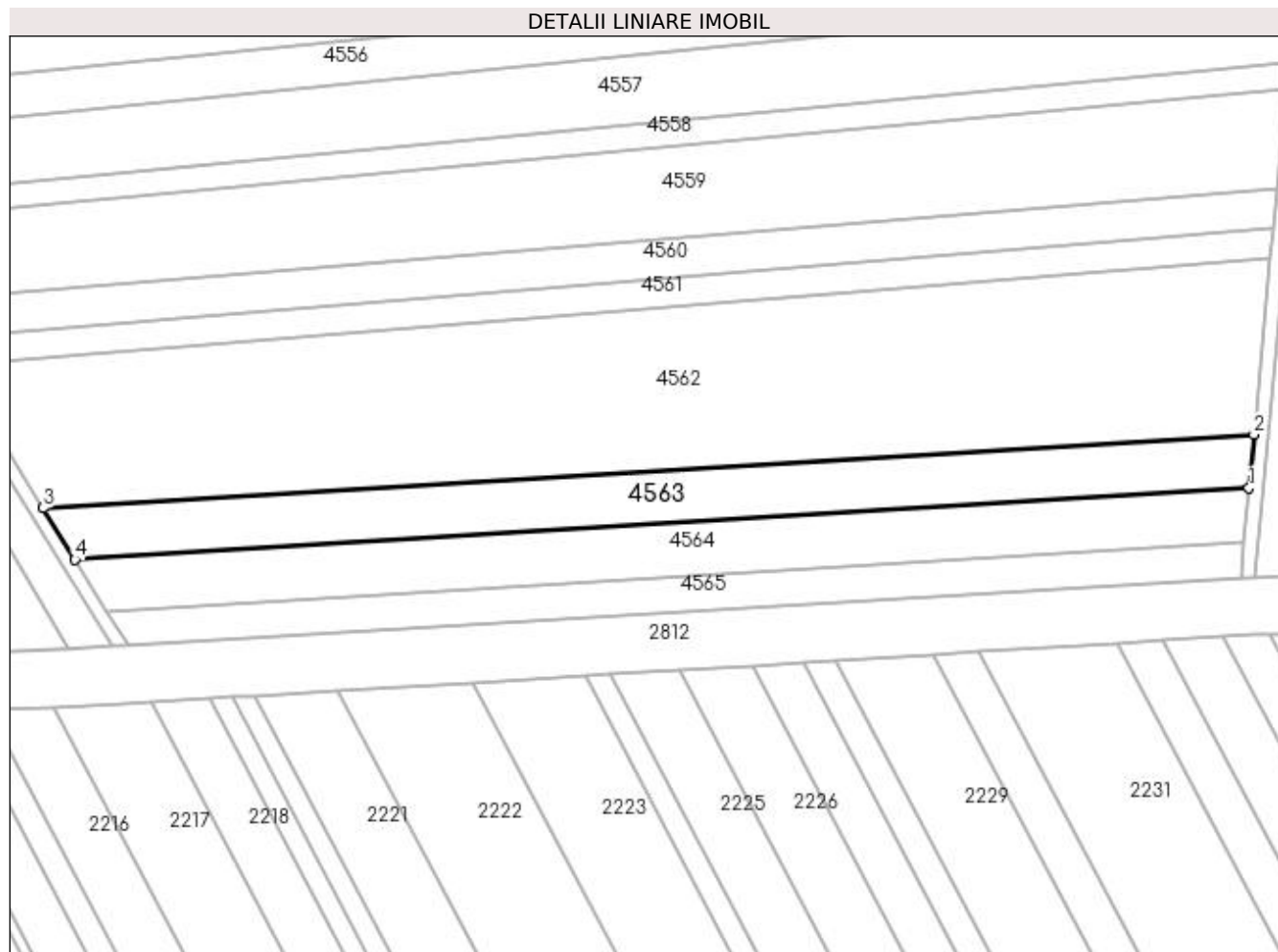
Inscrieri privind dezmembramintele dreptului de proprietate, drepturi reale de garanție și sarcini	Referințe
NU SUNT	

## Anexa Nr. 1 La Partea I

## Teren

Nr cadastral	Suprafața (mp)*	Observații / Referințe
	Din acte: 5.000 Masurata: 4.871	PROCENT DIMINUARE 2.59%;

\* Suprafața este determinată în planul de proiecție Stereo 70.



## Date referitoare la teren

Crt	Categorie folosință	Intra vilan	Suprafața (mp)	Tarla	Parcelă	Nr. topo	Observații / Referințe
1	arabil	NU	4.871	62	91	-	

## Lungime Segmente

1) Valorile lungimilor segmentelor sunt obținute din proiecție în plan.

Punct început	X / Y	Punct sfârșit	X / Y	Lungime segment (** (m)
1	352.646,035 283.344,377	2	352.647,41 283.359,216	14.903
2	352.647,41 283.359,216	3	352.312,218 283.338,836	335.811
3	352.312,218 283.338,836	4	352.321,002 283.324,614	16.716
4	352.321,002 283.324,614	1	352.646,035 283.344,377	325.633

**\*\* Lungimile segmentelor sunt determinate în planul de proiecție Stereo 70 și sunt rotunjite la 1 milimetru.**

**\*\*\* Distanța dintre puncte este formată din segmente cumulate ce sunt mai mici decât valoarea 1 milimetru.**



**DATE DESPRE IMOBILUL NR. 4564**

Oficiul de Cadastru și Publicitate Imobiliară DOLJ  
Biroul de Cadastru și Publicitate Imobiliară Craiova

**A. Partea I. Descrierea imobilului**

TEREN Extravilan

Adresa: Jud. Dolj, T 62, P 92

Nr. Crt	Nr cadastral Nr. topografic	Suprafața* (mp)	Observații / Referințe
A1	32820	4.800	Sector cadastral:19 Teren neimprejmuit;

**B. Partea II. Proprietari și acte**

Inscrieri privitoare la dreptul de proprietate și alte drepturi reale	Referințe
<b>139478 / 03/07/2019</b>	
Act Notarial nr. CVC:1496, din 03/07/2019 emis de Stoenescu Florea ;	
B1	A1
Intabulare, drept de PROPRIETATE, dobandit prin Conventie, cota actuala 1/1, cota initiala 1/1	
1) VOINEA DAN	
2) VOINEA ELENA MIHAELA	

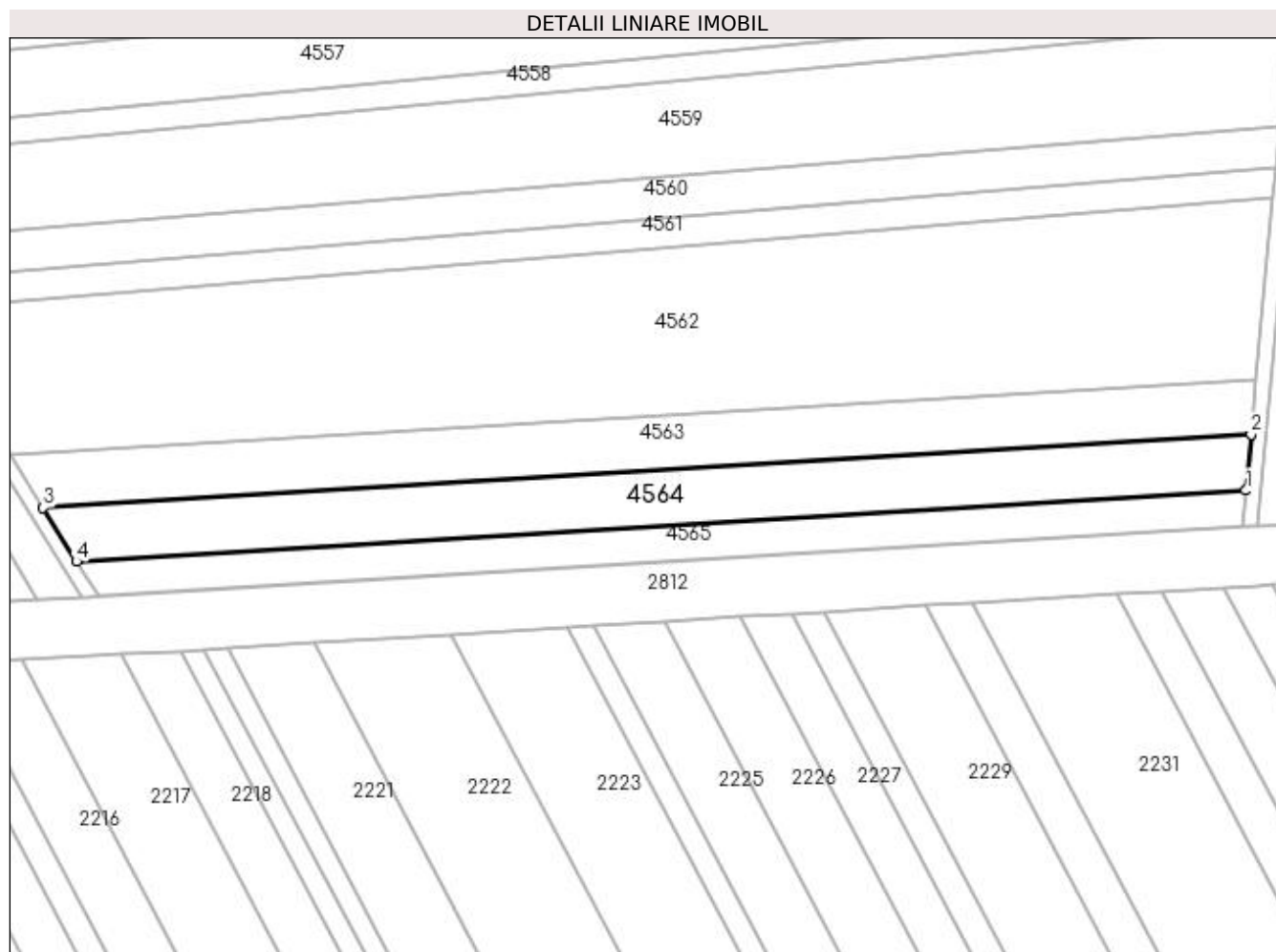
**C. Partea III. SARCINI .**

Inscrieri privind dezmembramintele dreptului de proprietate, drepturi reale de garanție și sarcini	Referințe
NU SUNT	

**Anexa Nr. 1 La Partea I****Teren**

Nr cadastral	Suprafața (mp)*	Observații / Referințe
32820	4.800	

\* Suprafața este determinată în planul de proiecție Stereo 70.

**Date referitoare la teren**

Crt	Categorie folosință	Intra vilan	Suprafața (mp)	Tarla	Parcelă	Nr. topo	Observații / Referințe
1	arabil	NU	4.800	62	92	-	

**Lungime Segmente**

1) Valorile lungimilor segmentelor sunt obținute din proiecție în plan.

Punct început	X / Y	Punct sfârșit	X / Y	Lungime segment (** (m)
1	352.644,637 283.329,286	2	352.646,035 283.344,377	15.156
2	352.646,035 283.344,377	3	352.321,002 283.324,614	325.633
3	352.321,002 283.324,614	4	352.329,935 283.310,151	16.999
4	352.329,935 283.310,151	1	352.644,637 283.329,286	315.283

**\*\* Lungimile segmentelor sunt determinate în planul de proiecție Stereo 70 și sunt rotunjite la 1 milimetru.**

**\*\*\* Distanța dintre puncte este formată din segmente cumulate ce sunt mai mici decât valoarea 1 milimetru.**





**DATE DESPRE IMOBILUL NR. 4565**

Oficiul de Cadastru și Publicitate Imobiliară DOLJ  
 Biroul de Cadastru și Publicitate Imobiliară Craiova

**A. Partea I. Descrierea imobilului**

TEREN Extravilan

Adresa: Jud. Dolj, T 62, P 93

Nr. Crt	Nr cadastral Nr. topografic	Suprafața* (mp)	Observații / Referințe
A1		Din acte: 3.100 Masurata: 3.020	Sector cadastral:19 Teren neimprejmuit; PROCENT DIMINUARE 2.59%;

**B. Partea II. Proprietari și acte**

Inscrieri privitoare la dreptul de proprietate și alte drepturi reale		Referințe
<b>0 / 19/05/2022</b>		
Act Administrativ nr. TDP:1195-58820, din 16/01/1995 emis de COMISIA JUDETEANA DOLJ (CERTIF. DE DECES:D9 893772/14.11.1993;);		
B1	Intabulare, drept de PROPRIETATE, dobandit prin Reconstituire, cota actuala 1/1, cota initiala 1/1 1) <b>MATEI FLOREA</b> , DECEDAT, LIPSA CNP DEFUNCT:Da	A1

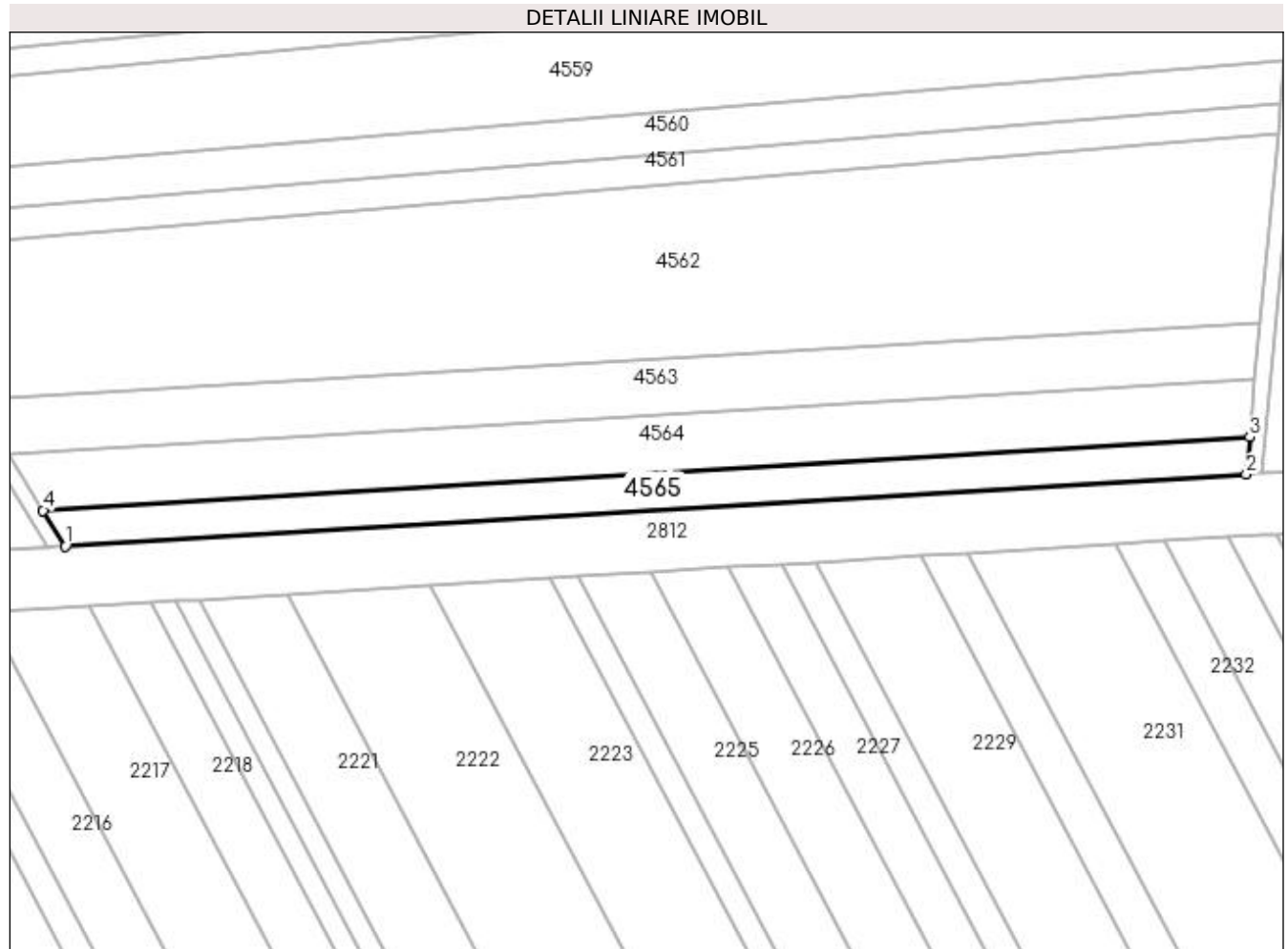
**C. Partea III. SARCINI .**

Inscrieri privind dezmembramintele dreptului de proprietate, drepturi reale de garanție și sarcini	Referințe
NU SUNT	

**Anexa Nr. 1 La Partea I****Teren**

Nr cadastral	Suprafața (mp)*	Observații / Referințe
	Din acte: 3.100 Masurata: 3.020	PROCENT DIMINUARE 2.59%;

\* Suprafața este determinată în planul de proiecție Stereo 70.

**Date referitoare la teren**

Crt	Categorie folosință	Intra vilan	Suprafața (mp)	Tarla	Parcelă	Nr. topo	Observații / Referințe
1	arabil	NU	3.020	62	93	-	

**Lungime Segmente**

1) Valorile lungimilor segmentelor sunt obținute din proiecție în plan.

Punct început	X / Y	Punct sfârșit	X / Y	Lungime segment (** (m)
1	352.335,709 283.300,803	2	352.643,733 283.319,532	308.593
2	352.643,733 283.319,532	3	352.644,637 283.329,286	9.796
3	352.644,637 283.329,286	4	352.329,935 283.310,151	315.283
4	352.329,935 283.310,151	1	352.335,709 283.300,803	10.987

**\*\* Lungimile segmentelor sunt determinate în planul de proiecție Stereo 70 și sunt rotunjite la 1 milimetru.**

**\*\*\* Distanța dintre puncte este formată din segmente cumulate ce sunt mai mici decât valoarea 1 milimetru.**



**DATE DESPRE IMOBILUL NR. 4566**

Oficiul de Cadastru și Publicitate Imobiliară DOLJ  
Biroul de Cadastru și Publicitate Imobiliară Craiova

**A. Partea I. Descrierea imobilului**

TEREN Extravilan

Adresa: Jud. Dolj, T 64, P 59

Nr. Crt	Nr cadastral Nr. topografic	Suprafața* (mp)	Observații / Referințe
A1		Din acte: 14.500 Masurata: 14.333	Sector cadastral:19 Teren neimprejmuit; PROCENT DIMINUARE 1.15%;

**B. Partea II. Proprietari și acte**

Inscrieri privitoare la dreptul de proprietate și alte drepturi reale		Referințe
<b>0 / 19/05/2022</b>		
Act Notarial nr. ACT DE PARTAJ VOLUNTAR:2819, din 22/10/1998 emis de NP STOENESCU FLOREA (CERTIFICAT:102/21.08.2018;);		
B1	Intabulare, drept de PROPRIETATE, dobandit prin lesire Din Indiviziune, cota actuala 1/1, cota initiala 1/1 1) EPURE MARIN, LIPSA CNP	A1

**C. Partea III. SARCINI .**

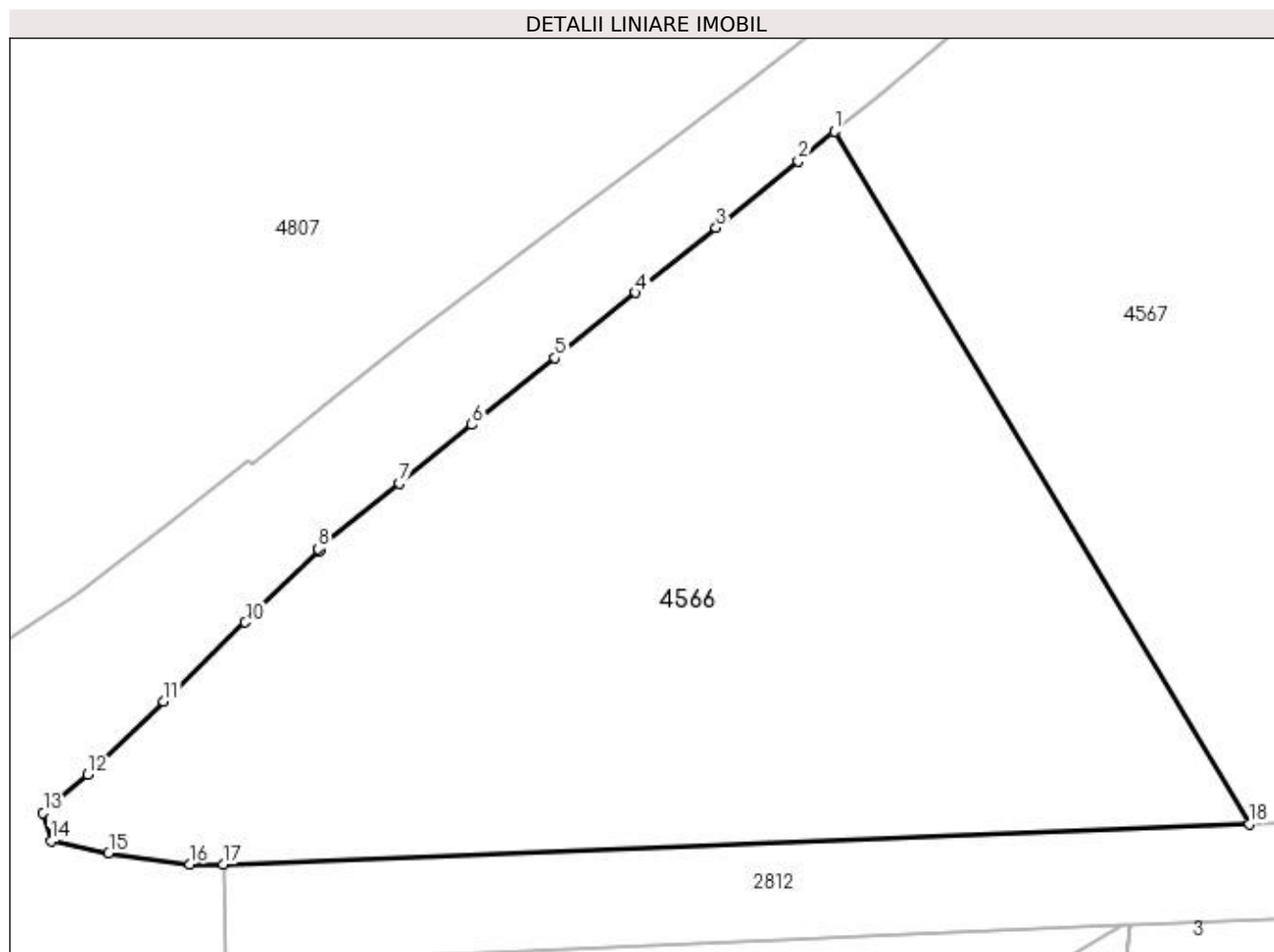
Inscrieri privind dezmembramintele dreptului de proprietate, drepturi reale de garanție și sarcini	Referințe
NU SUNT	

## Anexa Nr. 1 La Partea I

## Teren

Nr cadastral	Suprafața (mp)*	Observații / Referințe
	Din acte: 14.500 Masurata: 14.333	PROCENT DIMINUARE 1.15%;

\* Suprafața este determinată în planul de proiecție Stereo 70.



## Date referitoare la teren

Crt	Categorie folosință	Intra vilan	Suprafața (mp)	Tarla	Parcelă	Nr. topo	Observații / Referințe
1	arabil	NU	14.333	64	59	-	

## Lungime Segmente

1) Valorile lungimilor segmentelor sunt obținute din proiecție în plan.

Punct început	X / Y	Punct sfârșit	X / Y	Lungime segment (** (m)
1	350.953,295 283.362,97	2	350.946,892 283.357,686	8.302
2	350.946,892 283.357,686	3	350.932,369 283.345,907	18.699
3	350.932,369 283.345,907	4	350.918,154 283.334,432	18.269
4	350.918,154 283.334,432	5	350.903,862 283.322,895	18.367

Punct început	X / Y	Punct sfârșit	X / Y	Lungime segment (** (m)
5	350.903,862 283.322,895	6	350.889,173 283.311,037	18.878
6	350.889,173 283.311,037	7	350.876,325 283.300,665	16.512
7	350.876,325 283.300,665	8	350.862,001 283.289,102	18.409
8	350.862,001 283.289,102	9	350.862,266 283.288,766	0.428
9	350.862,266 283.288,766	10	350.849,061 283.276,096	18.3
10	350.849,061 283.276,096	11	350.834,595 283.262,1	20.128
11	350.834,595 283.262,1	12	350.821,223 283.249,138	18.623
12	350.821,223 283.249,138	13	350.813,281 283.242,395	10.418
13	350.813,281 283.242,395	14	350.814,673 283.237,368	5.216
14	350.814,673 283.237,368	15	350.824,896 283.235,31	10.428
15	350.824,896 283.235,31	16	350.839,259 283.233,32	14.5
16	350.839,259 283.233,32	17	350.845,135 283.233,245	5.876
17	350.845,135 283.233,245	18	351.026,705 283.240,435	181.712
18	351.026,705 283.240,435	1	350.953,295 283.362,97	142.842

\*\* Lungimile segmentelor sunt determinate în planul de proiecție Stereo 70 și sunt rotunjite la 1 milimetru.

\*\*\* Distanța dintre puncte este formată din segmente cumulate ce sunt mai mici decât valoarea 1 milimetru.





**DATE DESPRE IMOBILUL NR. 4567**

Oficiul de Cadastru și Publicitate Imobiliară DOLJ  
Biroul de Cadastru și Publicitate Imobiliară Craiova

**A. Partea I. Descrierea imobilului**

TEREN Extravilan

Adresa: Jud. Dolj, T 64, P 59

Nr. Crt	Nr cadastral Nr. topografic	Suprafața* (mp)	Observații / Referințe
A1		Din acte: 14.700 Masurata: 14.531	Sector cadastral:19 Teren neimprejmuit; PROCENT DIMINUARE 1.15%;

**B. Partea II. Proprietari și acte**

Inscrieri privitoare la dreptul de proprietate și alte drepturi reale		Referințe
<b>0 / 19/05/2022</b>		
Act Notarial nr. ACT DE PARTAJ VOLUNTAR:2819, din 22/10/1998 emis de NP STOENESCU FLOREA;		
B1	Intabulare, drept de PROPRIETATE, dobandit prin lesire Din Indiviziune, cota actuala 1/1, cota initiala 1/1 1) BUCUR MARIA, LIPSA CNP	A1

**C. Partea III. SARCINI .**

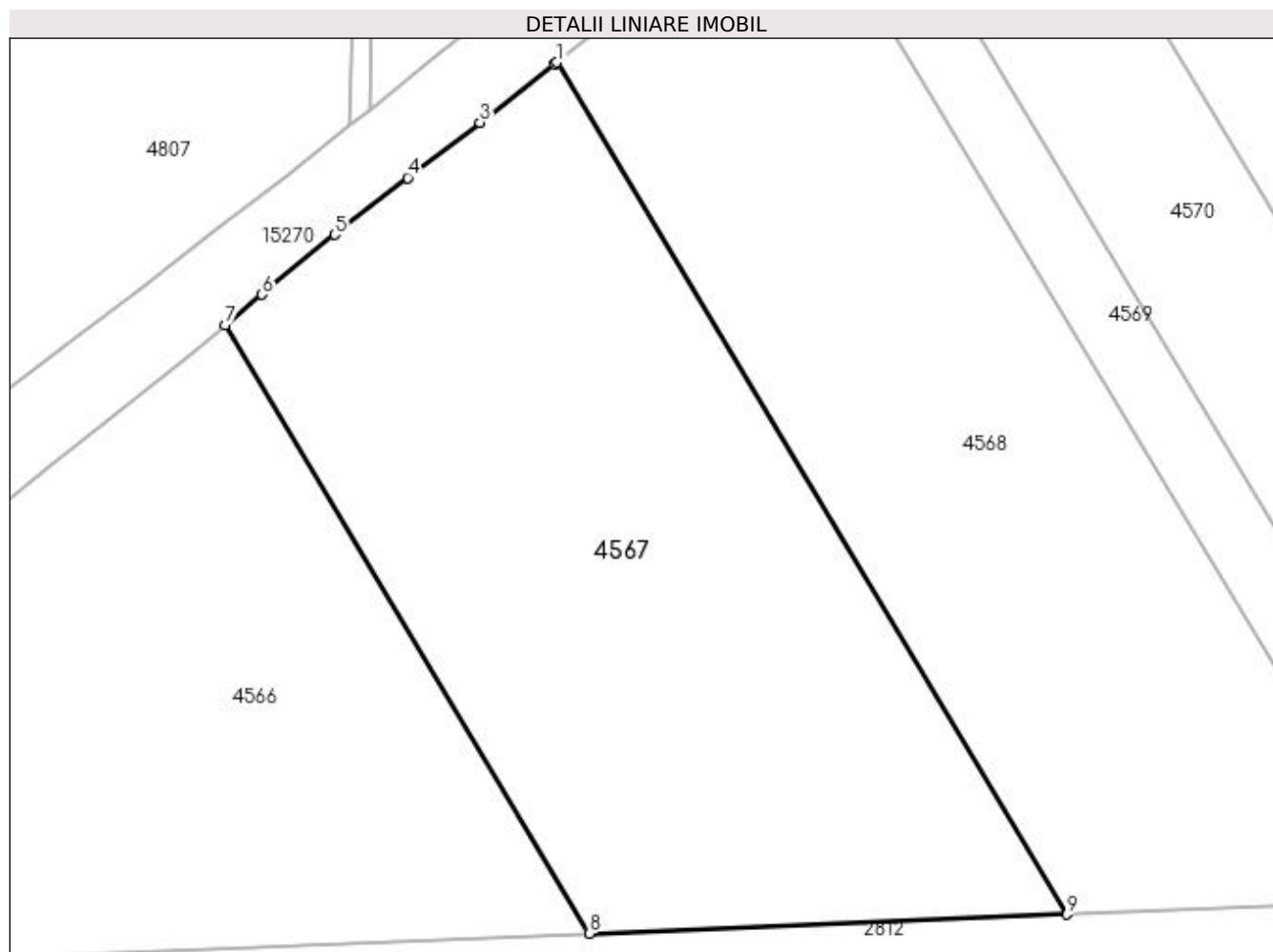
Inscrieri privind dezmembramintele dreptului de proprietate, drepturi reale de garanție și sarcini	Referințe
NU SUNT	

## Anexa Nr. 1 La Partea I

## Teren

Nr cadastral	Suprafața (mp)*	Observații / Referințe
	Din acte: 14.700 Masurata: 14.531	PROCENT DIMINUARE 1.15%;

\* Suprafața este determinată în planul de proiecție Stereo 70.



## Date referitoare la teren

Crt	Categorie folosință	Intra vilan	Suprafața (mp)	Tarla	Parcelă	Nr. topo	Observații / Referințe
1	arabil	NU	14.531	64	59	-	

## Lungime Segmente

1) Valorile lungimilor segmentelor sunt obținute din proiecție în plan.

Punct început	X / Y	Punct sfârșit	X / Y	Lungime segment (** (m)
1	351.020,167 283.415,948	2	351.019,681 283.415,569	0.616
2	351.019,681 283.415,569	3	351.004,704 283.403,839	19.024
3	351.004,704 283.403,839	4	350.990,073 283.392,71	18.383
4	350.990,073 283.392,71	5	350.975,458 283.381,218	18.592

Punct început	X / Y	Punct sfârșit	X / Y	Lungime segment (** (m)
5	350.975,458 283.381,218	6	350.960,762 283.369,132	19.027
6	350.960,762 283.369,132	7	350.953,295 283.362,97	9.681
7	350.953,295 283.362,97	8	351.026,705 283.240,435	142.842
8	351.026,705 283.240,435	9	351.123,029 283.244,249	96.399
9	351.123,029 283.244,249	1	351.020,167 283.415,948	200.153

\*\* Lungimile segmentelor sunt determinate în planul de proiecție Stereo 70 și sunt rotunjite la 1 milimetru.

\*\*\* Distanța dintre puncte este formată din segmente cumulate ce sunt mai mici decât valoarea 1 milimetru.



**DATE DESPRE IMOBILUL NR. 4568**

Oficiul de Cadastru și Publicitate Imobiliară DOLJ  
Biroul de Cadastru și Publicitate Imobiliară Craiova

**A. Partea I. Descrierea imobilului**

TEREN Extravilan

Adresa: Jud. Dolj, T 64, P 59

Nr. Crt	Nr cadastral Nr. topografic	Suprafața* (mp)	Observații / Referințe
A1	31753	Din acte: 14.500 Masurata: 13.562	Sector cadastral:19 Teren neimprejmut;

**B. Partea II. Proprietari și acte**

Inscrieri privitoare la dreptul de proprietate și alte drepturi reale		Referințe
<b>142483 / 02/11/2016</b>		
Act Notarial nr. CVC:5625, din 31/10/2016 emis de NP Floricel MIHAI-MARIAN ;		
B1	Intabulare, drept de PROPRIETATE, dobandit prin Conventie, cota actuala 1/1, cota initiala 1/1 1) <b>BICU LAURENTIU</b>	A1
B2	Se noteaza faptul ca imobilul de sub A 1 face parte din patrimoniul de afectatiune al lui : Bicu Laurentiu -Intreprindere Individuala	A1
<b>160478 / 24/08/2018</b>		
Certificat Grefa nr. CERTIFICAT GREFA:102, din 21/08/2018 emis de JUDECATORIA CALAFAT (Dosar nr. 1849/201/2018 ) ;		
B3	se noteaza litigiul intervenit intre reclamantul Epure M. Marin si paratul Epure M. Gheorghe solicitand ca prin sentinta ce se va pronunta sa se dispuna anulare act de vanzare -cumparare dintre Epure M. Gheorghe si Bicu Laurentiu al imobilului de sub A 1, revenirea la situatia anterioara acestei tranzactii imobiliare conform actului de partaj voluntar, obligarea paratului la plata unei despagubiri reprezentand daune interese egale cu diferenta dintre pretul cu care reclamantul ar fi vandut acest teren si pretul pietei la momentul depunerii actiunii, obligarea paratului la plata cheltuielilor ocazionate de acest proces	A1

**C. Partea III. SARCINI .**

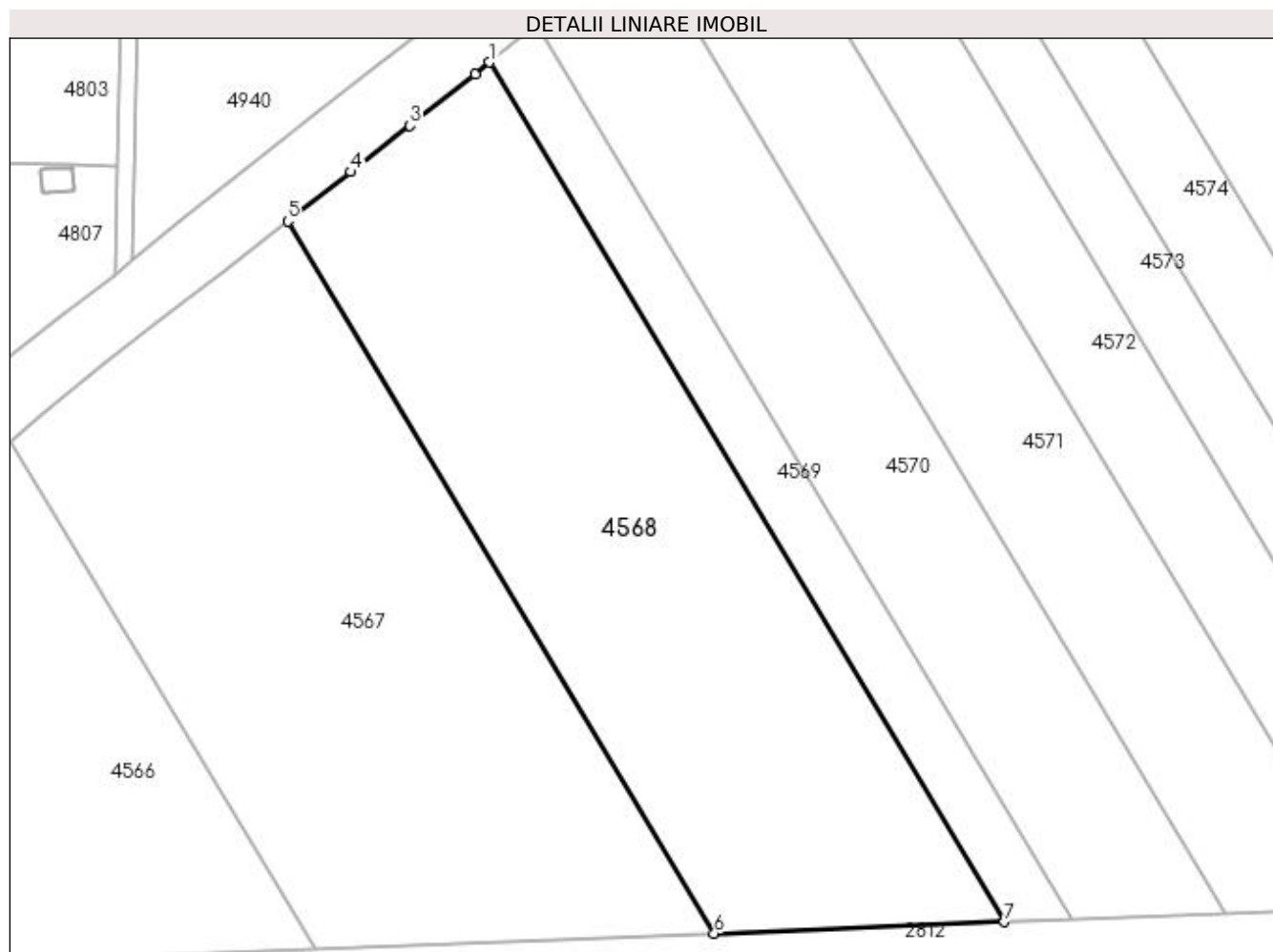
Inscrieri privind dezmembramintele dreptului de proprietate, drepturi reale de garanție și sarcini	Referințe
NU SUNT	

## Anexa Nr. 1 La Partea I

## Teren

Nr cadastral	Suprafața (mp)*	Observații / Referințe
31753	Din acte: 14.500 Masurata: 13.562	

\* Suprafața este determinată în planul de proiecție Stereo 70.



## Date referitoare la teren

Crt	Categorie folosință	Intra vilan	Suprafața (mp)	Tarla	Parcelă	Nr. topo	Observații / Referințe
1	arabil	NU	13.562	64	59	-	

## Lungime Segmente

1) Valorile lungimilor segmentelor sunt obținute din proiecție în plan.

Punct început	X / Y	Punct sfârșit	X / Y	Lungime segment (** (m)
1	351.068,824 283.454,251	2	351.065,272 283.451,399	4.555
2	351.065,272 283.451,399	3	351.049,626 283.438,966	19.984
3	351.049,626 283.438,966	4	351.035,428 283.427,863	18.024
4	351.035,428 283.427,863	5	351.020,167 283.415,948	19.361

Punct început	X / Y	Punct sfârșit	X / Y	Lungime segment (** (m)
5	351.020,167 283.415,948	6	351.123,029 283.244,249	200.153
6	351.123,029 283.244,249	7	351.192,974 283.247,018	70.0
7	351.192,974 283.247,018	1	351.068,824 283.454,251	241.576

\*\* Lungimile segmentelor sunt determinate în planul de proiecție Stereo 70 și sunt rotunjite la 1 milimetru.

\*\*\* Distanța dintre puncte este formată din segmente cumulate ce sunt mai mici decât valoarea 1 milimetru.





**DATE DESPRE IMOBILUL NR. 4569**

Oficiul de Cadastru și Publicitate Imobiliară DOLJ  
Biroul de Cadastru și Publicitate Imobiliară Craiova

**A. Partea I. Descrierea imobilului**

TEREN Extravilan

Adresa: Jud. Dolj, T 64, P 58

Nr. Crt	Nr cadastral Nr. topografic	Suprafața* (mp)	Observații / Referințe
A1		Din acte: 3.600 Masurata: 3.559	Sector cadastral:19 Teren neimprejmuit; PROCENT DIMINUARE 1.15%;

**B. Partea II. Proprietari și acte**

Inscrieri privitoare la dreptul de proprietate și alte drepturi reale		Referințe
<b>0 / 19/05/2022</b>		
Act Administrativ nr. TDP:1462-60682, din 26/09/1995 emis de COMISIA JUDETEANA DOLJ;		
B1	Intabulare, drept de PROPRIETATE, dobandit prin Reconstituire, cota actuala 1/1, cota initiala 1/1 1) <b>MARIA PAULA</b> , LIPSA CNP	A1

**C. Partea III. SARCINI .**

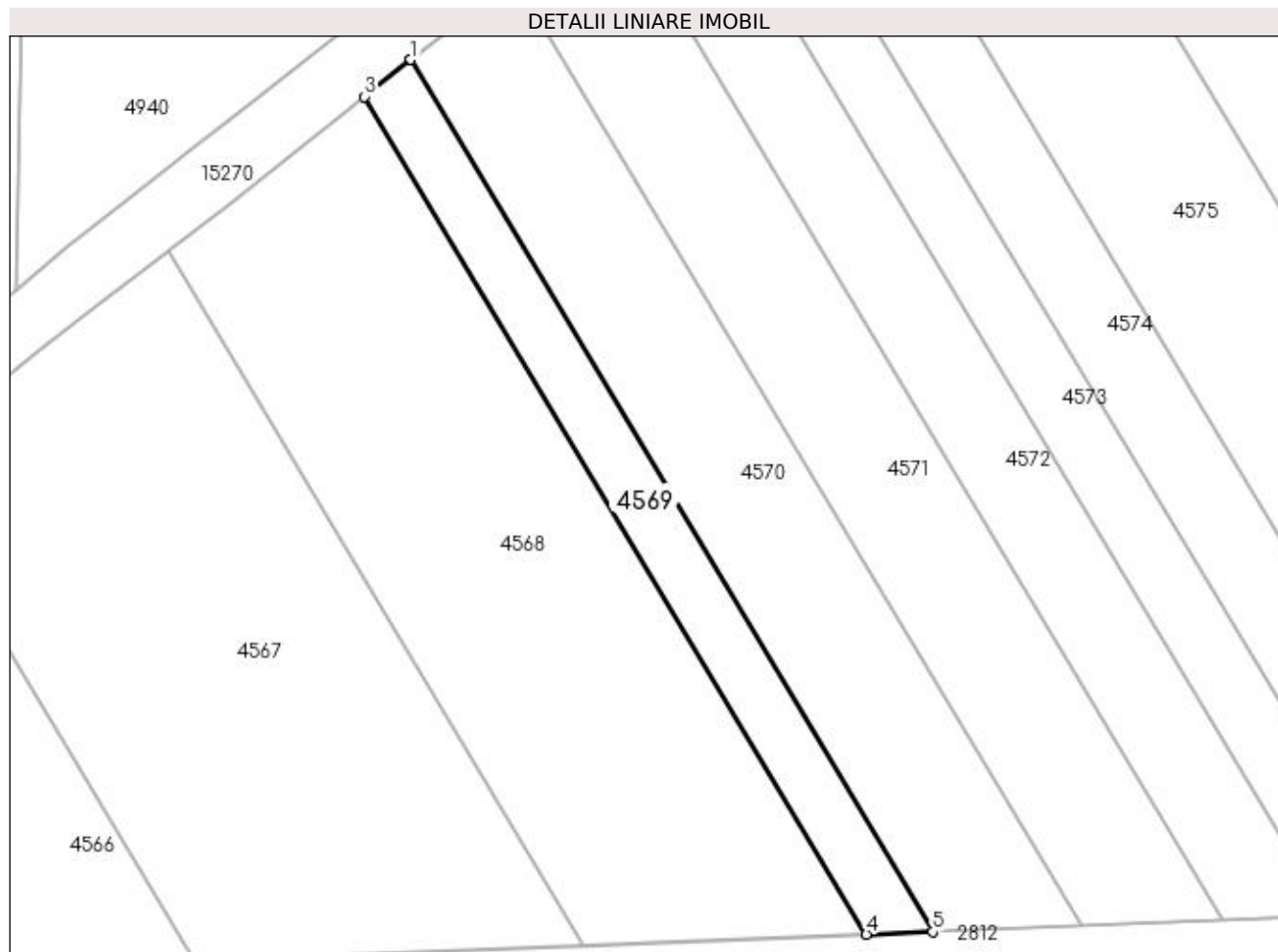
Inscrieri privind dezmembramintele dreptului de proprietate, drepturi reale de garanție și sarcini	Referințe
NU SUNT	

## Anexa Nr. 1 La Partea I

## Teren

Nr cadastral	Suprafața (mp)*	Observații / Referințe
	Din acte: 3.600 Masurata: 3.559	PROCENT DIMINUARE 1.15%;

\* Suprafața este determinată în planul de proiecție Stereo 70.



## Date referitoare la teren

Crt	Categorie folosință	Intra vilan	Suprafața (mp)	Tarla	Parcelă	Nr. topo	Observații / Referințe
1	arabil	NU	3.559	64	58	-	

## Lungime Segmente

1) Valorile lungimilor segmentelor sunt obținute din proiecție în plan.

Punct început	X / Y	Punct sfârșit	X / Y	Lungime segment (** (m)
1	351.080,188 283.463,374	2	351.080,116 283.463,317	0.092
2	351.080,116 283.463,317	3	351.068,824 283.454,251	14.481
3	351.068,824 283.454,251	4	351.192,974 283.247,018	241.576
4	351.192,974 283.247,018	5	351.209,414 283.247,669	16.453
5	351.209,414 283.247,669	1	351.080,188 283.463,374	251.452

**\*\* Lungimile segmentelor sunt determinate în planul de proiecție Stereo 70 și sunt rotunjite la 1 milimetru.**

**\*\*\* Distanța dintre puncte este formată din segmente cumulate ce sunt mai mici decât valoarea 1 milimetru.**



**DATE DESPRE IMOBILUL NR. 4570**

Oficiul de Cadastru și Publicitate Imobiliară DOLJ  
Biroul de Cadastru și Publicitate Imobiliară Craiova

**A. Partea I. Descrierea imobilului**

TEREN Extravilan

Adresa: Jud. Dolj, T 64, P 57

Nr. Crt	Nr cadastral Nr. topografic	Suprafața* (mp)	Observații / Referințe
A1	30973	Din acte: 8.700 Masurata: 8.509	Sector cadastral:19 Teren neimprejmuit;

**B. Partea II. Proprietari și acte**

Inscrieri privitoare la dreptul de proprietate și alte drepturi reale		Referințe
<b>29122 / 18/03/2015</b>		
Act Administrativ nr. DOCUMENTATIE CADASTRALA:29122, din 18/03/2015 emis de OCPI DOLJ;		
B1	se noteaza mentiunea "Imobil aflat sub incidenta art. 3 alin. (1) din Legea nr. 17/2014"	A1
<b>85400 / 21/07/2015</b>		
Act Notarial nr. CVC:3828, din 15/07/2015 emis de NP Floricel MIHAI-MARIAN ;		
B2	Intabulare, drept de PROPRIETATE, dobandit prin Conventie, cota actuala 19/20, cota initiala 19/20 1) BICU LAURENTIU	A1
<b>31276 / 21/07/2015</b>		
Act Notarial nr. ACT DE PARTAJ VOLUNTAR:790, din 19/02/2016 emis de NP Floricel MIHAI-MARIAN ;		
B3	Intabulare, drept de PROPRIETATE, dobandit prin lesire Din Indiviziune, cota actuala 1/20, cota initiala 1/20 1) BICU LAURENTIU	A1

**C. Partea III. SARCINI .**

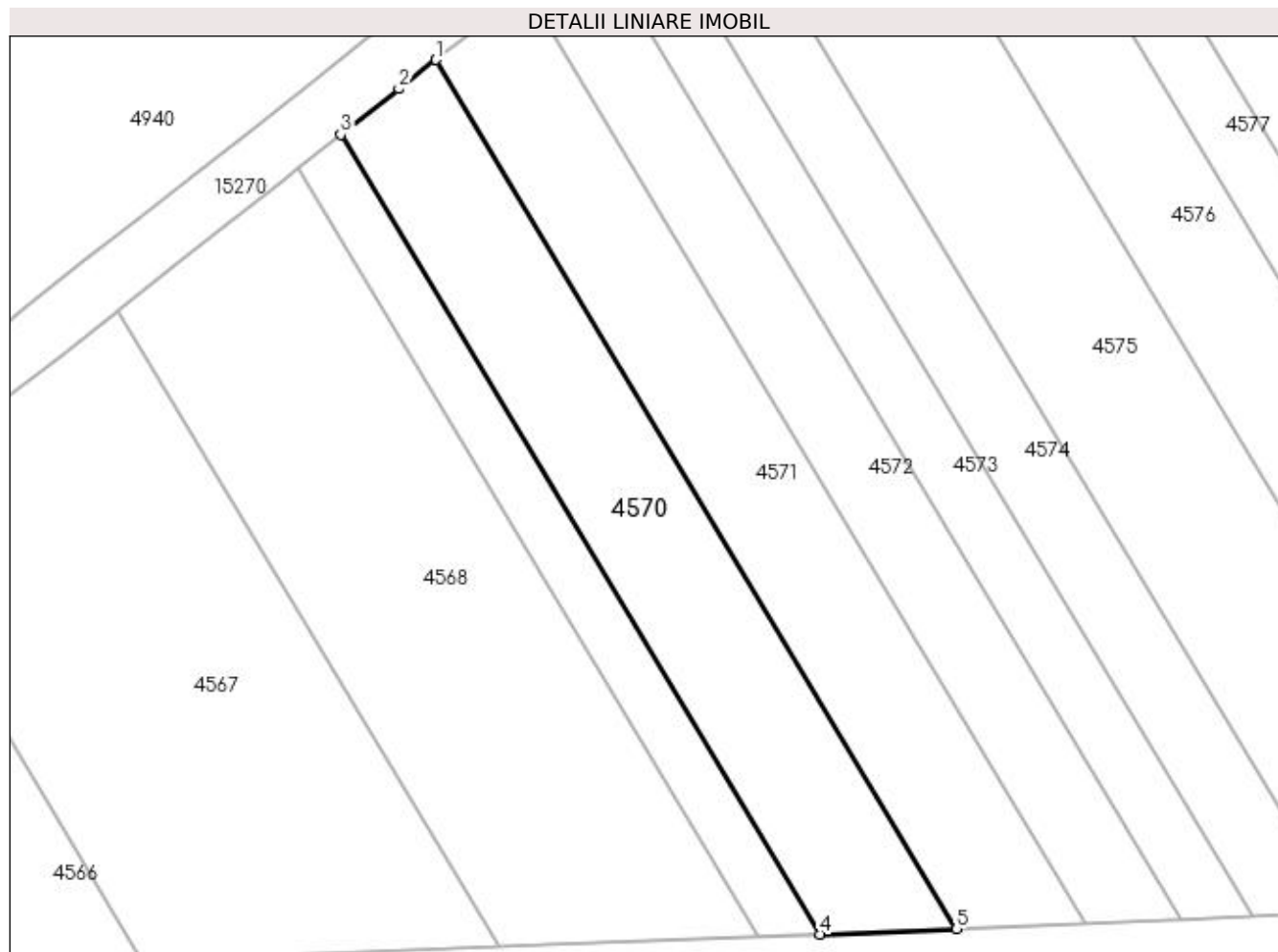
Inscrieri privind dezmembramintele dreptului de proprietate, drepturi reale de garanție și sarcini	Referințe
NU SUNT	

## Anexa Nr. 1 La Partea I

## Teren

Nr cadastral	Suprafața (mp)*	Observații / Referințe
30973	Din acte: 8.700 Masurata: 8.509	

\* Suprafața este determinată în planul de proiecție Stereo 70.



## Date referitoare la teren

Crt	Categorie folosință	Intra vilan	Suprafața (mp)	Tarla	Parcelă	Nr. topo	Observații / Referințe
1	arabil	NU	8.509	64	57	-	

## Lungime Segmente

1) Valorile lungimilor segmentelor sunt obținute din proiecție în plan.

Punct început	X / Y	Punct sfârșit	X / Y	Lungime segment (** (m)
1	351.105,886 283.483,579	2	351.095,876 283.475,749	12.709
2	351.095,876 283.475,749	3	351.080,188 283.463,374	19.981
3	351.080,188 283.463,374	4	351.209,414 283.247,669	251.452
4	351.209,414 283.247,669	5	351.246,341 283.249,131	36.956
5	351.246,341 283.249,131	1	351.105,886 283.483,579	273.301

**\*\* Lungimile segmentelor sunt determinate în planul de proiecție Stereo 70 și sunt rotunjite la 1 milimetru.**

**\*\*\* Distanța dintre puncte este formată din segmente cumulate ce sunt mai mici decât valoarea 1 milimetru.**





**DATE DESPRE IMOBILUL NR. 4571**

Oficiul de Cadastru și Publicitate Imobiliară DOLJ  
Biroul de Cadastru și Publicitate Imobiliară Craiova

**A. Partea I. Descrierea imobilului**

TEREN Extravilan

Adresa: Jud. Dolj, T 64, P 56

Nr. Crt	Nr cadastral Nr. topografic	Suprafața* (mp)	Observații / Referințe
A1	32117	Din acte: 8.900 Masurata: 8.710	Sector cadastral:19 Teren neimprejmuit;

**B. Partea II. Proprietari și acte**

Inscrieri privitoare la dreptul de proprietate și alte drepturi reale		Referințe
<b>125679 / 21/08/2017</b>		
Act Notarial nr. 2589, din 17/08/2017 emis de NP Budiana Ionut Razvan ;		
B1	Intabulare, drept de PROPRIETATE, dobandit prin Conventie, cota actuala 1/1, cota initiala 1/1 1) BICU LAURENTIU	A1

**C. Partea III. SARCINI .**

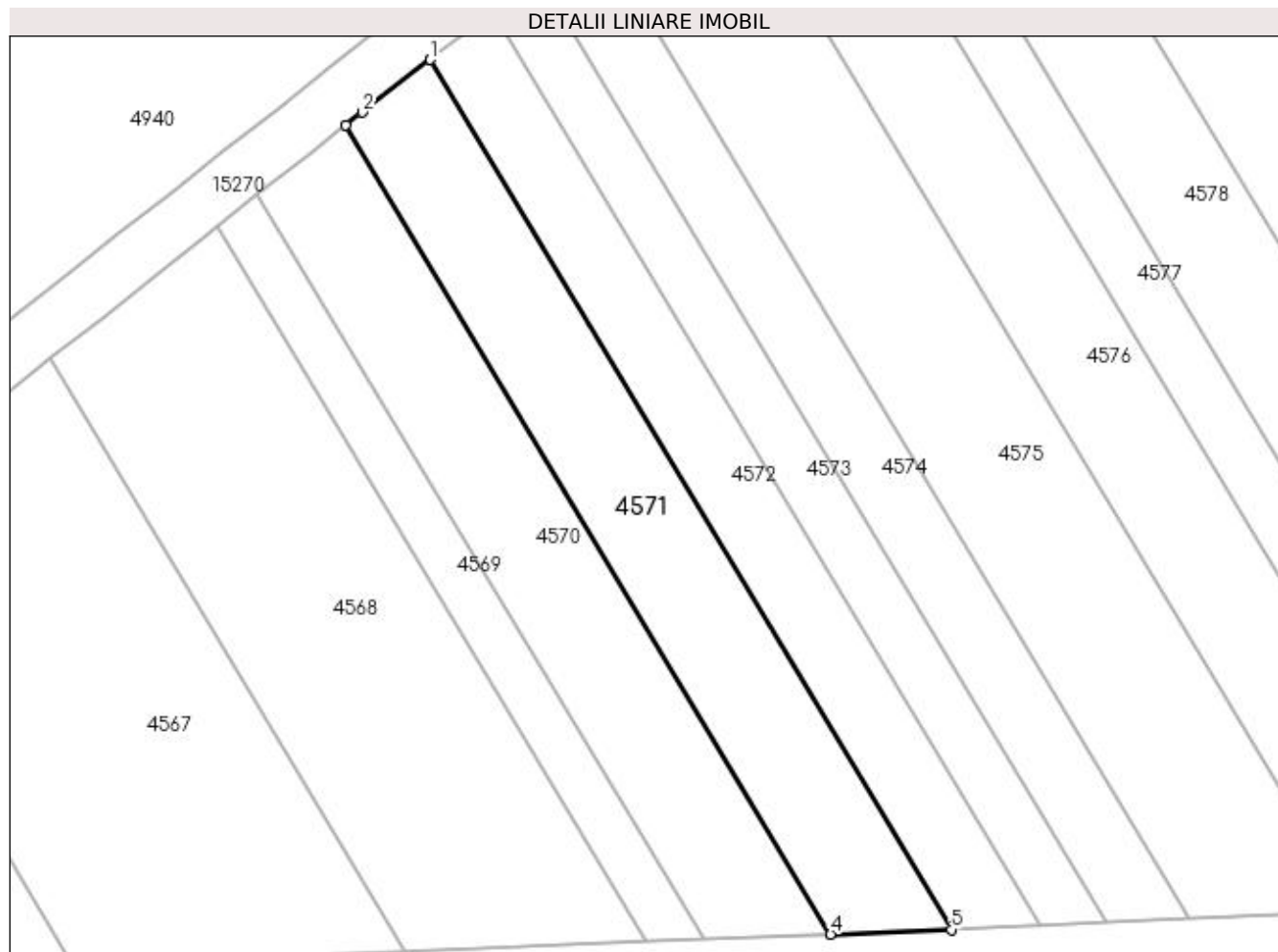
Inscrieri privind dezmembramintele dreptului de proprietate, drepturi reale de garanție și sarcini	Referințe
NU SUNT	

## Anexa Nr. 1 La Partea I

## Teren

Nr cadastral	Suprafața (mp)*	Observații / Referințe
32117	Din acte: 8.900 Masurata: 8.710	

\* Suprafața este determinată în planul de proiecție Stereo 70.



## Date referitoare la teren

Crt	Categorie folosință	Intra vilan	Suprafața (mp)	Tarla	Parcelă	Nr. topo	Observații / Referințe
1	arabil	NU	8.710	64	56	-	

## Lungime Segmente

1) Valorile lungimilor segmentelor sunt obținute din proiecție în plan.

Punct început	X / Y	Punct sfârșit	X / Y	Lungime segment (** (m)
1	351.130,333 283.502,543	2	351.110,638 283.487,296	24.907
2	351.110,638 283.487,296	3	351.105,886 283.483,579	6.033
3	351.105,886 283.483,579	4	351.246,341 283.249,131	273.301
4	351.246,341 283.249,131	5	351.281,318 283.250,516	35.004
5	351.281,318 283.250,516	1	351.130,333 283.502,543	293.793

**\*\* Lungimile segmentelor sunt determinate în planul de proiecție Stereo 70 și sunt rotunjite la 1 milimetru.**

**\*\*\* Distanța dintre puncte este formată din segmente cumulate ce sunt mai mici decât valoarea 1 milimetru.**



**DATE DESPRE IMOBILUL NR. 4572**

Oficiul de Cadastru și Publicitate Imobiliară DOLJ  
Biroul de Cadastru și Publicitate Imobiliară Craiova

**A. Partea I. Descrierea imobilului**

TEREN Extravilan

Adresa: Jud. Dolj, T 64, P 55

Nr. Crt	Nr cadastral Nr. topografic	Suprafața* (mp)	Observații / Referințe
A1		Din acte: 6.900 Masurata: 6.821	Sector cadastral:19 Teren neimprejmuit; PROCENT DIMINUARE 1.15%;

**B. Partea II. Proprietari și acte**

Inscrieri privitoare la dreptul de proprietate și alte drepturi reale		Referințe
<b>0 / 19/05/2022</b>		
Act Notarial nr. ACT DE PARTAJ VOLUNTAR:3667, din 11/11/2019 emis de NP Budiana Ionut Razvan ;		
B1	Intabulare, drept de PROPRIETATE, dobandit prin lesire Din Indiviziune, cota actuala 1/1, cota initiala 1/1 1) VOICU MARIA-CRISTINA	A1

**C. Partea III. SARCINI .**

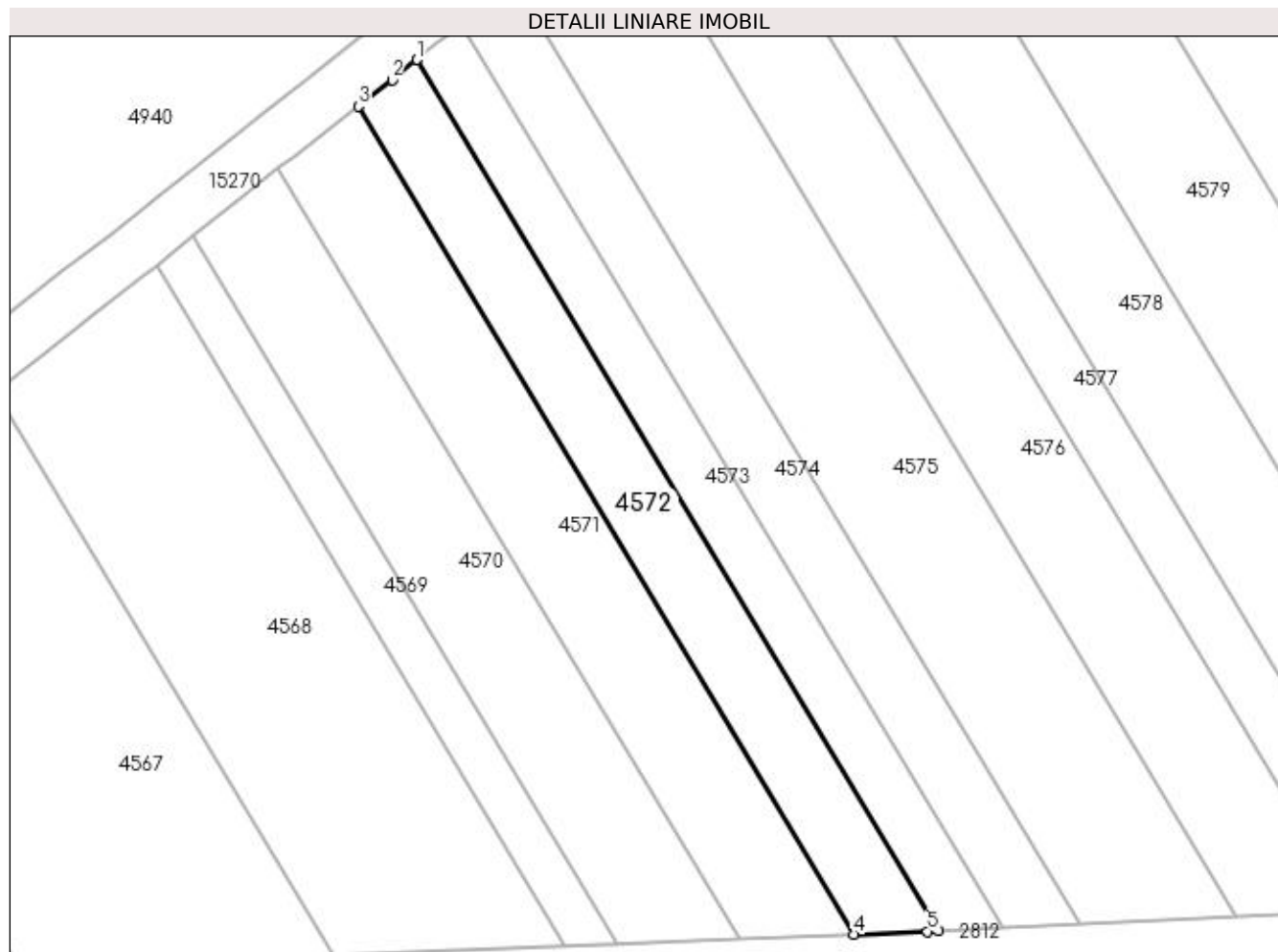
Inscrieri privind dezmembramintele dreptului de proprietate, drepturi reale de garanție și sarcini	Referințe
NU SUNT	

## Anexa Nr. 1 La Partea I

## Teren

Nr cadastral	Suprafața (mp)*	Observații / Referințe
	Din acte: 6.900 Masurata: 6.821	PROCENT DIMINUARE 1.15%;

\* Suprafața este determinată în planul de proiecție Stereo 70.



## Date referitoare la teren

Crt	Categorie folosință	Intra vilan	Suprafața (mp)	Tarla	Parcelă	Nr. topo	Observații / Referințe
1	arabil	NU	6.821	64	55	-	

## Lungime Segmente

1) Valorile lungimilor segmentelor sunt obținute din proiecție în plan.

Punct început	X / Y	Punct sfârșit	X / Y	Lungime segment (** (m)
1	351.148,226 283.516,714	2	351.140,643 283.510,524	9.789
2	351.140,643 283.510,524	3	351.130,333 283.502,543	13.038
3	351.130,333 283.502,543	4	351.281,318 283.250,516	293.793
4	351.281,318 283.250,516	5	351.303,588 283.251,398	22.287
5	351.303,588 283.251,398	6	351.307,073 283.251,565	3.489

Punct început	X / Y	Punct sfârșit	X / Y	Lungime segment (** (m)
6	351.307,073 283.251,565	1	351.148,226 283.516,714	309.09

\*\* Lungimile segmentelor sunt determinate în planul de proiecție Stereo 70 și sunt rotunjite la 1 milimetru.

\*\*\* Distanța dintre puncte este formată din segmente cumulate ce sunt mai mici decât valoarea 1 milimetru.





**DATE DESPRE IMOBILUL NR. 4573**

Oficiul de Cadastru și Publicitate Imobiliară DOLJ  
Biroul de Cadastru și Publicitate Imobiliară Craiova

**A. Partea I. Descrierea imobilului**

TEREN Extravilan

Adresa: Jud. Dolj, T 64, P 54

Nr. Crt	Nr cadastral Nr. topografic	Suprafața* (mp)	Observații / Referințe
A1		Din acte: 5.400 Masurata: 5.338	Sector cadastral:19 Teren neimprejmuit; PROCENT DIMINUARE 1.15%;

**B. Partea II. Proprietari și acte**

Inscrieri privitoare la dreptul de proprietate și alte drepturi reale		Referințe
<b>0 / 19/05/2022</b>		
Act Notarial nr. ACT DE PARTAJ VOLUNTAR:3667, din 11/11/2019 emis de NP Budiana Ionut Razvan ;		
B1	Intabulare, drept de PROPRIETATE, dobandit prin lesire Din Indiviziune, cota actuala 1/1, cota initiala 1/1 1) VOICU MARIA-CRISTINA	A1

**C. Partea III. SARCINI .**

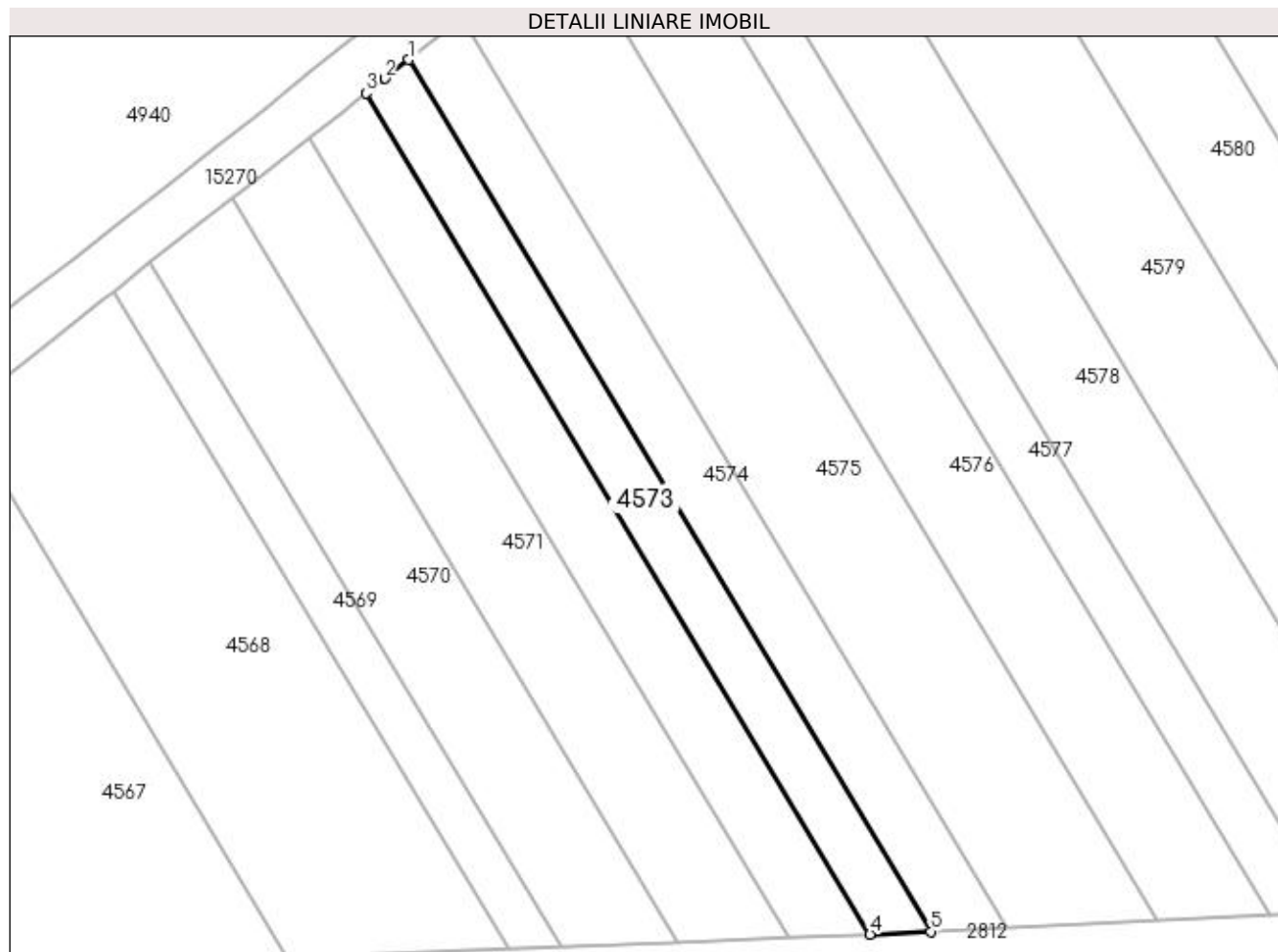
Inscrieri privind dezmembramintele dreptului de proprietate, drepturi reale de garanție și sarcini	Referințe
NU SUNT	

## Anexa Nr. 1 La Partea I

## Teren

Nr cadastral	Suprafața (mp)*	Observații / Referințe
	Din acte: 5.400 Masurata: 5.338	PROCENT DIMINUARE 1.15%;

\* Suprafața este determinată în planul de proiecție Stereo 70.



## Date referitoare la teren

Crt	Categorie folosință	Intra vilan	Suprafața (mp)	Tarla	Parcelă	Nr. topo	Observații / Referințe
1	arabil	NU	5.338	64	54	-	

## Lungime Segmente

1) Valorile lungimilor segmentelor sunt obținute din proiecție în plan.

Punct început	X / Y	Punct sfârșit	X / Y	Lungime segment (** (m)
1	351.161,643 283.527,315	2	351.153,993 283.521,422	9.657
2	351.153,993 283.521,422	3	351.148,226 283.516,714	7.445
3	351.148,226 283.516,714	4	351.307,073 283.251,565	309.09
4	351.307,073 283.251,565	5	351.326,29 283.252,484	19.239
5	351.326,29 283.252,484	1	351.161,643 283.527,315	320.376

**\*\* Lungimile segmentelor sunt determinate în planul de proiecție Stereo 70 și sunt rotunjite la 1 milimetru.**

**\*\*\* Distanța dintre puncte este formată din segmente cumulate ce sunt mai mici decât valoarea 1 milimetru.**



**DATE DESPRE IMOBILUL NR. 4574**

Oficiul de Cadastru și Publicitate Imobiliară DOLJ  
Biroul de Cadastru și Publicitate Imobiliară Craiova

**A. Partea I. Descrierea imobilului**

TEREN Extravilan

Adresa: Jud. Dolj, T 64, P 53

Nr. Crt	Nr cadastral Nr. topografic	Suprafața* (mp)	Observații / Referințe
A1	33822	Din acte: 7.000 Masurata: 6.862	Sector cadastral:19 Teren neimprejmuit;

**B. Partea II. Proprietari și acte**

Inscrieri privitoare la dreptul de proprietate și alte drepturi reale		Referințe
<b>69471 / 14/04/2022</b>		
Act Notarial nr. CVC:107, din 14/04/2022 emis de TARTEA PETRUTA DIANA;		
B1	Intabulare, drept de PROPRIETATE, dobandit prin Conventie, cota actuala 1/1, cota initiala 1/1 1) <b>BICU LIDIA</b>	A1
B2	se noteaza faptul ca, urmare a transferului intrapatrimonial, imobilul face parte din patrimoniul de afectatiune al lui : BICU LIDIA PERSOANA FIZICA AUTORIZATA	A1

**C. Partea III. SARCINI .**

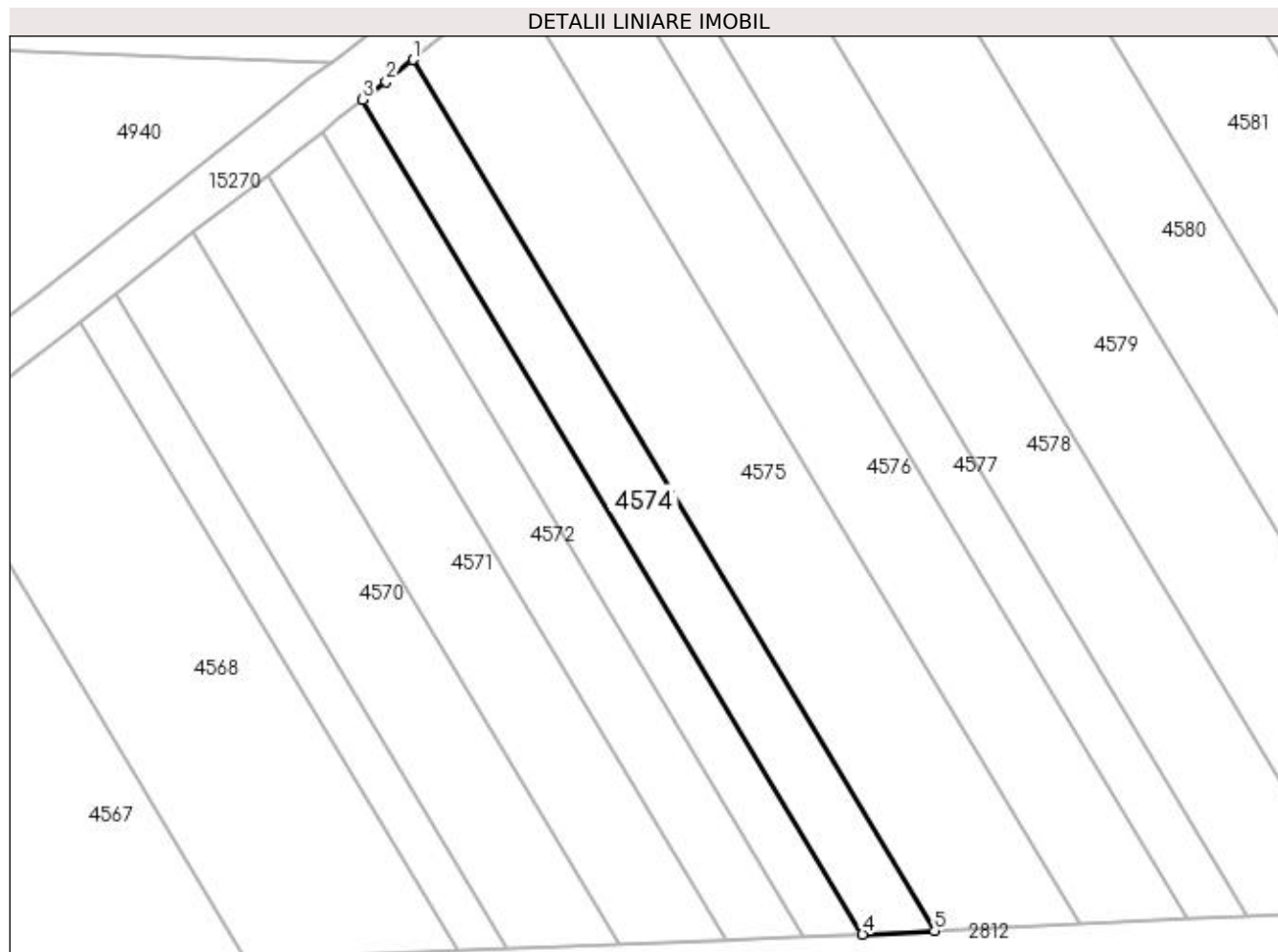
Inscrieri privind dezmembramintele dreptului de proprietate, drepturi reale de garanție și sarcini	Referințe
NU SUNT	

## Anexa Nr. 1 La Partea I

## Teren

Nr cadastral	Suprafața (mp)*	Observații / Referințe
33822	Din acte: 7.000 Masurata: 6.862	

\* Suprafața este determinată în planul de proiecție Stereo 70.



## Date referitoare la teren

Crt	Categorie folosință	Intra vilan	Suprafața (mp)	Tarla	Parcelă	Nr. topo	Observații / Referințe
1	arabil	NU	6.862	64	53	-	

## Lungime Segmente

1) Valorile lungimilor segmentelor sunt obținute din proiecție în plan.

Punct început	X / Y	Punct sfârșit	X / Y	Lungime segment (** (m)
1	351.178,181 283.540,501	2	351.169,414 283.533,301	11.345
2	351.169,414 283.533,301	3	351.161,643 283.527,315	9.809
3	351.161,643 283.527,315	4	351.326,29 283.252,484	320.376
4	351.326,29 283.252,484	5	351.350,048 283.253,621	23.785
5	351.350,048 283.253,621	1	351.178,181 283.540,501	334.422

**\*\* Lungimile segmentelor sunt determinate în planul de proiecție Stereo 70 și sunt rotunjite la 1 milimetru.**

**\*\*\* Distanța dintre puncte este formată din segmente cumulate ce sunt mai mici decât valoarea 1 milimetru.**





**DATE DESPRE IMOBILUL NR. 4575**

Oficiul de Cadastru și Publicitate Imobiliară DOLJ  
Biroul de Cadastru și Publicitate Imobiliară Craiova

**A. Partea I. Descrierea imobilului**

TEREN Extravilan

Adresa: Jud. Dolj, T 64, P 52

Nr. Crt	Nr cadastral Nr. topografic	Suprafața* (mp)	Observații / Referințe
A1		Din acte: 14.800 Masurata: 14.630	Sector cadastral:19 Teren neimprejmuit; PROCENT DIMINUARE 1.15%;

**B. Partea II. Proprietari și acte**

Inscrieri privitoare la dreptul de proprietate și alte drepturi reale		Referințe
<b>0 / 19/05/2022</b>		
Act Administrativ nr. TDP:2789-59334, din 23/11/1999 emis de COMISIA JUDETEANA DOLJ (CERTIF. DE DECES:79969/26.07.2012;);		
B1	Intabulare, drept de PROPRIETATE, dobandit prin Reconstituire, cota actuala 1/1, cota initiala 1/1 1) MITULETU CONSTANTIN, DECEDAT DEFUNCT:Da	A1

**C. Partea III. SARCINI .**

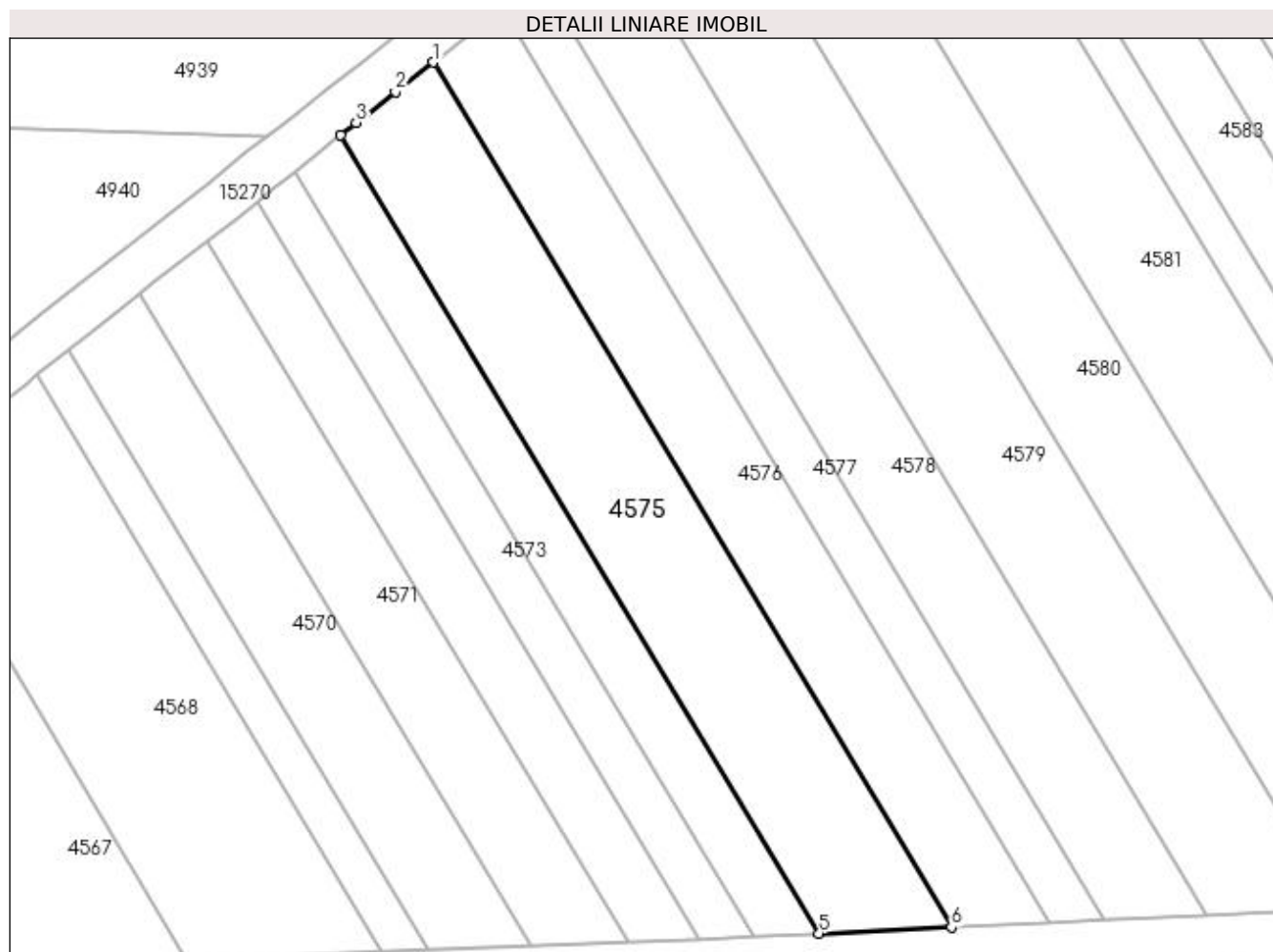
Inscrieri privind dezmembramintele dreptului de proprietate, drepturi reale de garanție și sarcini	Referințe
NU SUNT	

## Anexa Nr. 1 La Partea I

## Teren

Nr cadastral	Suprafața (mp)*	Observații / Referințe
	Din acte: 14.800 Masurata: 14.630	PROCENT DIMINUARE 1.15%;

\* Suprafața este determinată în planul de proiecție Stereo 70.



## Date referitoare la teren

Crt	Categorie folosință	Intra vilan	Suprafața (mp)	Tarla	Parcelă	Nr. topo	Observații / Referințe
1	arabil	NU	14.630	64	52	-	

## Lungime Segmente

1) Valorile lungimilor segmentelor sunt obținute din proiecție în plan.

Punct început	X / Y	Punct sfârșit	X / Y	Lungime segment (** (m)
1	351.211,444 283.566,681	2	351.197,782 283.556,027	17.325
2	351.197,782 283.556,027	3	351.183,651 283.544,993	17.929
3	351.183,651 283.544,993	4	351.178,181 283.540,501	7.078
4	351.178,181 283.540,501	5	351.350,048 283.253,621	334.422

Punct început	X / Y	Punct sfârșit	X / Y	Lungime segment (** (m)
5	351.350,048 283.253,621	6	351.397,63 283.255,897	47.636
6	351.397,63 283.255,897	1	351.211,444 283.566,681	362.287

\*\* Lungimile segmentelor sunt determinate în planul de proiecție Stereo 70 și sunt rotunjite la 1 milimetru.

\*\*\* Distanța dintre puncte este formată din segmente cumulate ce sunt mai mici decât valoarea 1 milimetru.



**DATE DESPRE IMOBILUL NR. 4576**

Oficiul de Cadastru și Publicitate Imobiliară DOLJ  
Biroul de Cadastru și Publicitate Imobiliară Craiova

**A. Partea I. Descrierea imobilului**

TEREN Extravilan

Adresa: Jud. Dolj, T 64, P 51

Nr. Crt	Nr cadastral Nr. topografic	Suprafața* (mp)	Observații / Referințe
A1		Din acte: 11.800 Masurata: 11.664	Sector cadastral:19 Teren neimprejmuit; PROCENT DIMINUARE 1.15%;

**B. Partea II. Proprietari și acte**

Inscrieri privitoare la dreptul de proprietate și alte drepturi reale		Referințe
<b>0 / 19/05/2022</b>		
Act Administrativ nr. TDP:1573-48561, din 05/10/1995 emis de COMISIA JUDETEANA DOLJ;		
B1	Intabulare, drept de PROPRIETATE, dobandit prin Reconstituire, cota actuala 1/1, cota initiala 1/1 1) MITULETU ION	A1

**C. Partea III. SARCINI .**

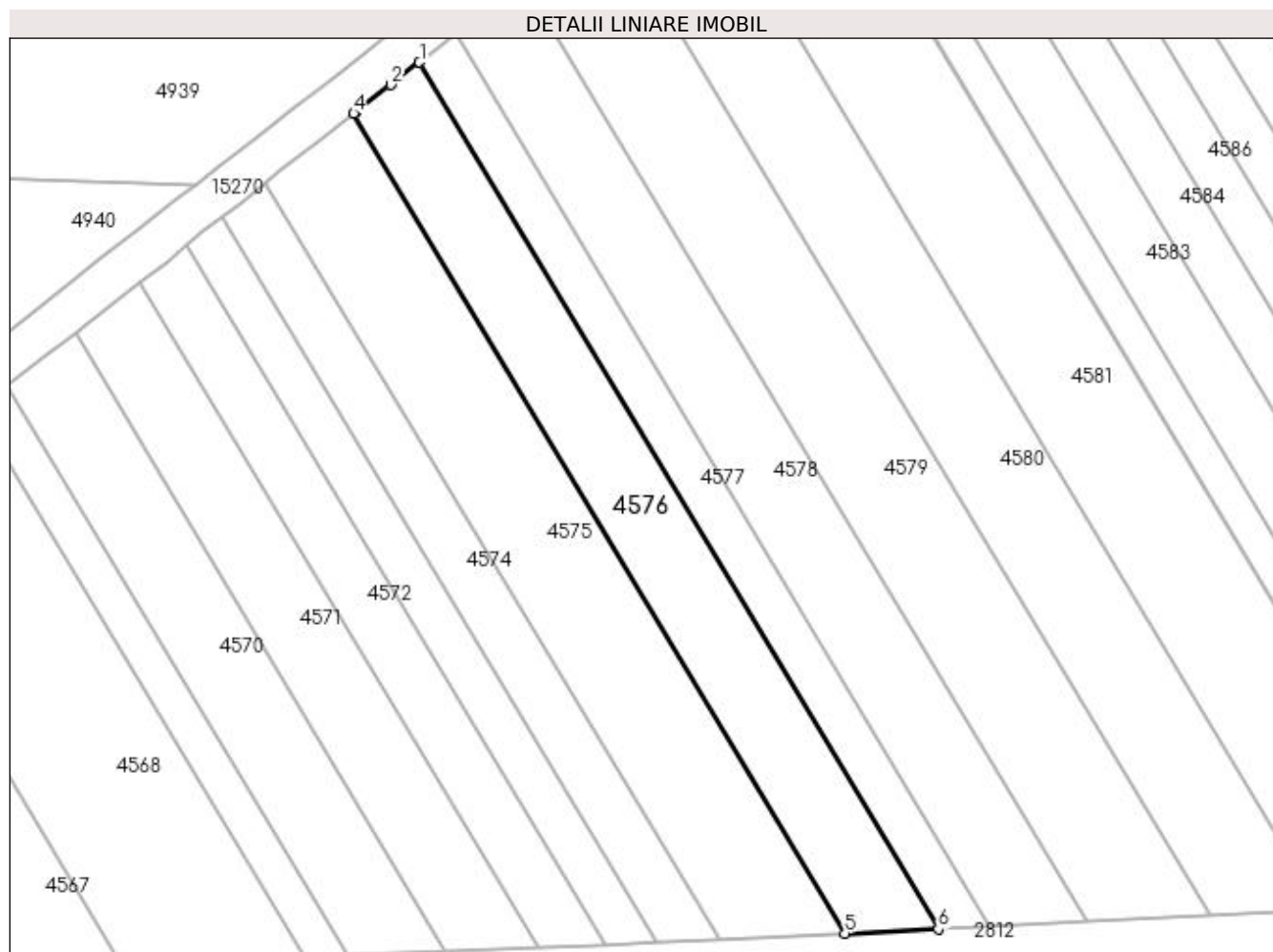
Inscrieri privind dezmembramintele dreptului de proprietate, drepturi reale de garanție și sarcini	Referințe
NU SUNT	

## Anexa Nr. 1 La Partea I

## Teren

Nr cadastral	Suprafața (mp)*	Observații / Referințe
	Din acte: 11.800 Masurata: 11.664	PROCENT DIMINUARE 1.15%;

\* Suprafața este determinată în planul de proiecție Stereo 70.



## Date referitoare la teren

Crt	Categorie folosință	Intra vilan	Suprafața (mp)	Tarla	Parcelă	Nr. topo	Observații / Referințe
1	arabil	NU	11.664	64	51	-	

## Lungime Segmente

1) Valorile lungimilor segmentelor sunt obținute din proiecție în plan.

Punct început	X / Y	Punct sfârșit	X / Y	Lungime segment (** (m)
1	351.236,331 283.586,057	2	351.225,532 283.577,593	13.721
2	351.225,532 283.577,593	3	351.212,083 283.567,18	17.009
3	351.212,083 283.567,18	4	351.211,444 283.566,681	0.811
4	351.211,444 283.566,681	5	351.397,63 283.255,897	362.287

Punct început	X / Y	Punct sfârșit	X / Y	Lungime segment (** (m)
5	351.397,63 283.255,897	6	351.433,109 283.257,594	35.52
6	351.433,109 283.257,594	1	351.236,331 283.586,057	382.896

\*\* Lungimile segmentelor sunt determinate în planul de proiecție Stereo 70 și sunt rotunjite la 1 milimetru.

\*\*\* Distanța dintre puncte este formată din segmente cumulate ce sunt mai mici decât valoarea 1 milimetru.





**DATE DESPRE IMOBILUL NR. 4577**

Oficiul de Cadastru și Publicitate Imobiliară DOLJ  
Biroul de Cadastru și Publicitate Imobiliară Craiova

**A. Partea I. Descrierea imobilului**

TEREN Extravilan

Adresa: Jud. Dolj, T 64, P 50

Nr. Crt	Nr cadastral Nr. topografic	Suprafața* (mp)	Observații / Referințe
A1		Din acte: 6.800 Masurata: 6.722	Sector cadastral:19 Teren neimprejmuit; PROCENT DIMINUARE 1.15%;

**B. Partea II. Proprietari și acte**

Inscrieri privitoare la dreptul de proprietate și alte drepturi reale		Referințe
<b>0 / 19/05/2022</b>		
Act Notarial nr. CM:14, din 06/01/2005 emis de NP STOENESCU FLOREA;		
B1	Intabulare, drept de PROPRIETATE, dobandit prin Succesiune, cota actuala 1/1, cota initiala 1/1 1) MITULETU EUGENIA, LIPSA CNP	A1

**C. Partea III. SARCINI .**

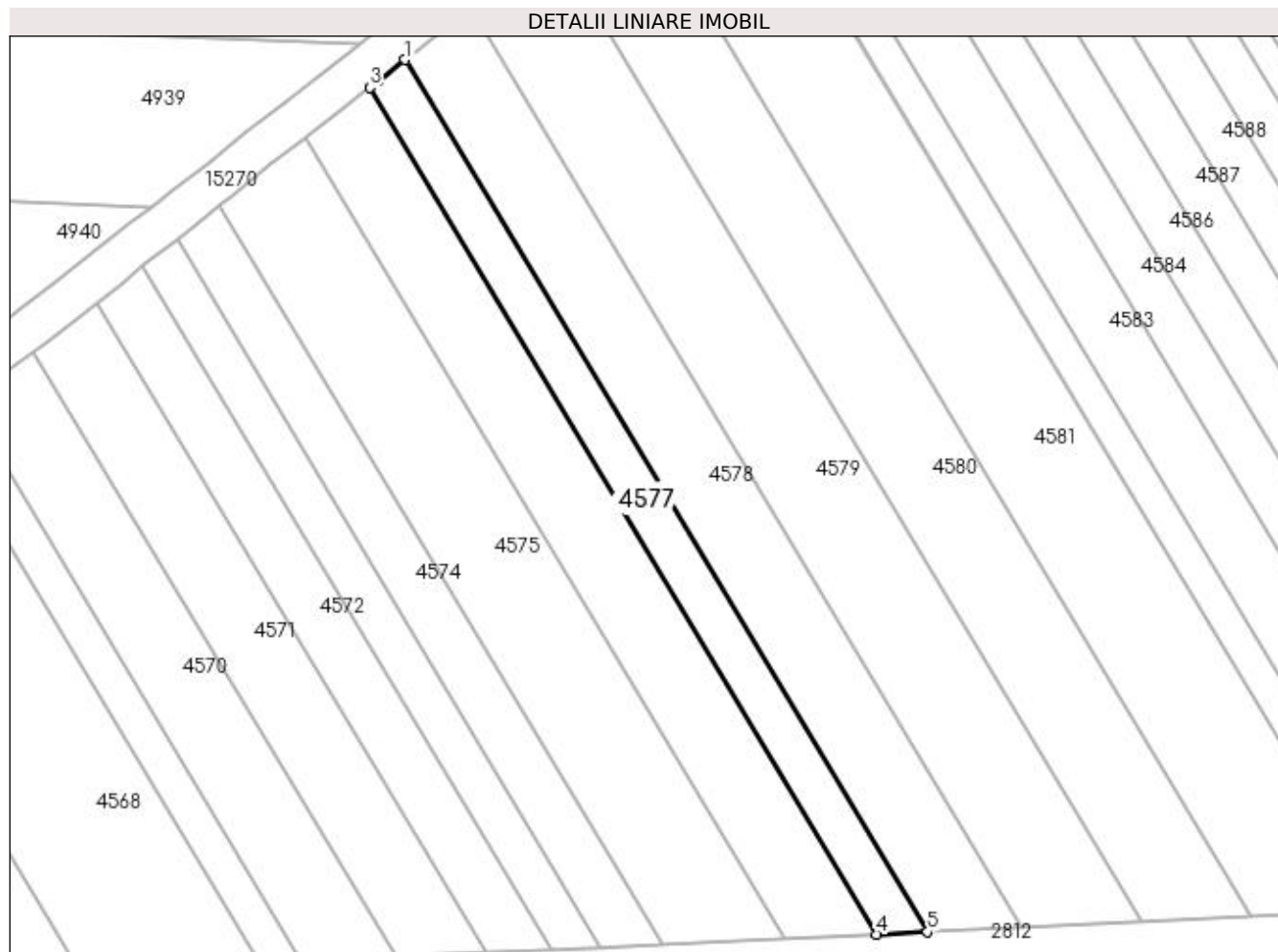
Inscrieri privind dezmembramintele dreptului de proprietate, drepturi reale de garanție și sarcini	Referințe
NU SUNT	

## Anexa Nr. 1 La Partea I

## Teren

Nr cadastral	Suprafața (mp)*	Observații / Referințe
	Din acte: 6.800 Masurata: 6.722	PROCENT DIMINUARE 1.15%;

\* Suprafața este determinată în planul de proiecție Stereo 70.



## Date referitoare la teren

Crt	Categorie folosință	Intra vilan	Suprafața (mp)	Tarla	Parcelă	Nr. topo	Observații / Referințe
1	arabil	NU	6.722	64	50	-	

## Lungime Segmente

1) Valorile lungimilor segmentelor sunt obținute din proiecție în plan.

Punct început	X / Y	Punct sfârșit	X / Y	Lungime segment (** (m)
1	351.250,031 283.596,846	2	351.239,719 283.588,713	13.133
2	351.239,719 283.588,713	3	351.236,331 283.586,057	4.305
3	351.236,331 283.586,057	4	351.433,109 283.257,594	382.896
4	351.433,109 283.257,594	5	351.452,71 283.258,532	19.623
5	351.452,71 283.258,532	1	351.250,031 283.596,846	394.379

**\*\* Lungimile segmentelor sunt determinate în planul de proiecție Stereo 70 și sunt rotunjite la 1 milimetru.**

**\*\*\* Distanța dintre puncte este formată din segmente cumulate ce sunt mai mici decât valoarea 1 milimetru.**



**DATE DESPRE IMOBILUL NR. 4578**

Oficiul de Cadastru și Publicitate Imobiliară DOLJ  
Biroul de Cadastru și Publicitate Imobiliară Craiova

**A. Partea I. Descrierea imobilului**

TEREN Extravilan

Adresa: Jud. Dolj, T 64, P 49

Nr. Crt	Nr cadastral Nr. topografic	Suprafața* (mp)	Observații / Referințe
A1		Din acte: 13.200 Masurata: 13.048	Sector cadastral:19 Teren neimprejmuit; PROCENT DIMINUARE 1.15%;

**B. Partea II. Proprietari și acte**

Inscrieri privitoare la dreptul de proprietate și alte drepturi reale		Referințe
<b>0 / 19/05/2022</b>		
Act Notarial nr. CM:30, din 26/01/2022 emis de NP STOENESCU FLOREA;		
B1	Intabulare, drept de PROPRIETATE, dobandit prin Succesiune, cota actuala 1/1, cota initiala 1/1 1) SANDU STELICA	A1

**C. Partea III. SARCINI .**

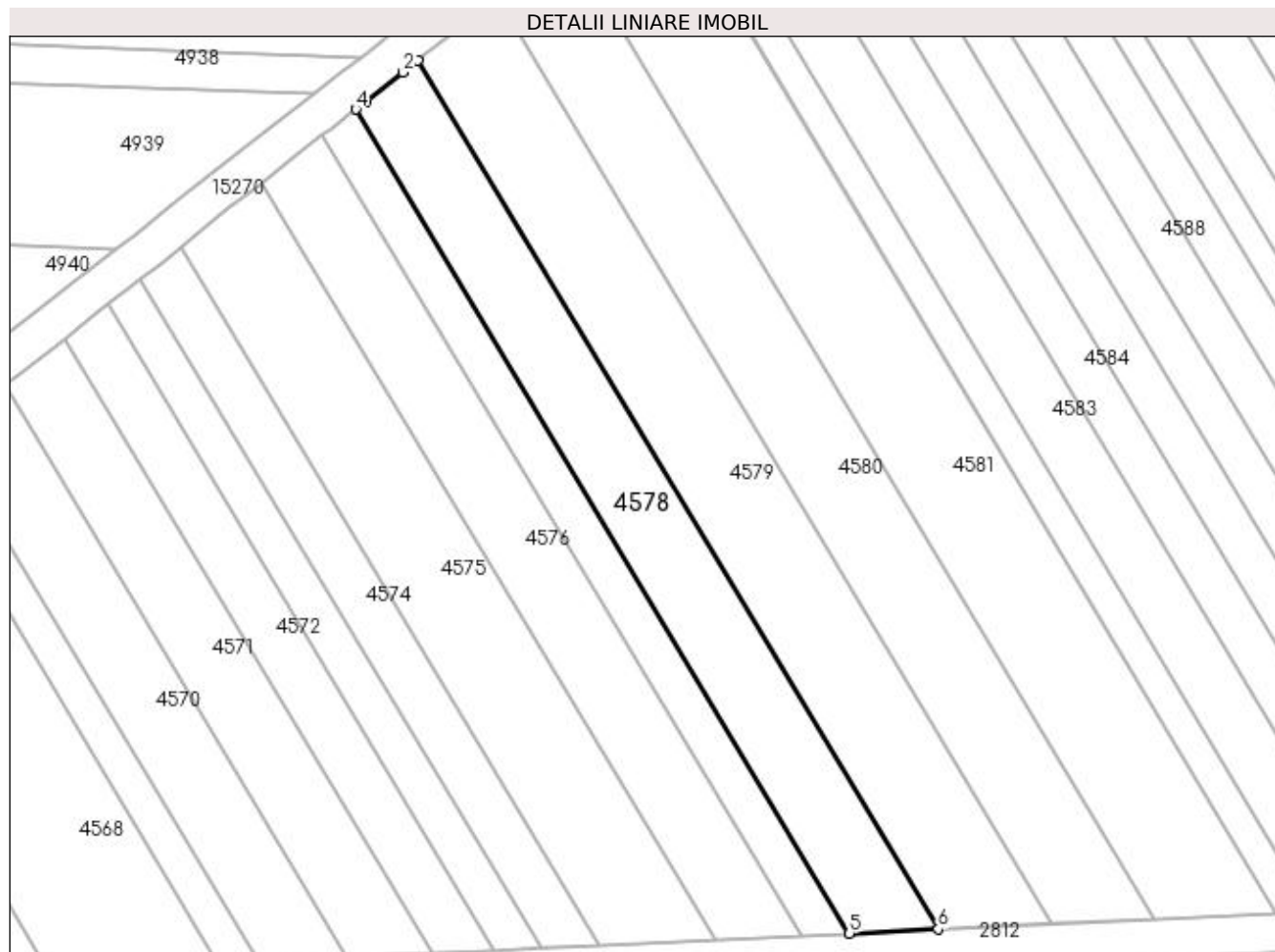
Inscrieri privind dezmembramintele dreptului de proprietate, drepturi reale de garanție și sarcini	Referințe
NU SUNT	

## Anexa Nr. 1 La Partea I

## Teren

Nr cadastral	Suprafața (mp)*	Observații / Referințe
	Din acte: 13.200 Masurata: 13.048	PROCENT DIMINUARE 1.15%;

\* Suprafața este determinată în planul de proiecție Stereo 70.



## Date referitoare la teren

Crt	Categorie folosință	Intravilan	Suprafața (mp)	Tarla	Parcelă	Nr. topo	Observații / Referințe
1	arabil	NU	13.048	64	49	-	

## Lungime Segmente

1) Valorile lungimilor segmentelor sunt obținute din proiecție în plan.

Punct început	X / Y	Punct sfârșit	X / Y	Lungime segment (** (m)
1	351.275,566 283.616,901	2	351.269,422 283.612,108	7.792
2	351.269,422 283.612,108	3	351.254,347 283.600,25	19.18
3	351.254,347 283.600,25	4	351.250,031 283.596,846	5.497
4	351.250,031 283.596,846	5	351.452,71 283.258,532	394.379

Punct început	X / Y	Punct sfârșit	X / Y	Lungime segment (** (m)
5	351.452,71 283.258,532	6	351.489,214 283.260,278	36.546
6	351.489,214 283.260,278	1	351.275,566 283.616,901	415.723

\*\* Lungimile segmentelor sunt determinate în planul de proiecție Stereo 70 și sunt rotunjite la 1 milimetru.

\*\*\* Distanța dintre puncte este formată din segmente cumulate ce sunt mai mici decât valoarea 1 milimetru.





**DATE DESPRE IMOBILUL NR. 4579**

Oficiul de Cadastru și Publicitate Imobiliară DOLJ  
 Biroul de Cadastru și Publicitate Imobiliară Craiova

**A. Partea I. Descrierea imobilului**

TEREN Extravilan

Adresa: Jud. Dolj, T 64, P 48

Nr. Crt	Nr cadastral Nr. topografic	Suprafața* (mp)	Observații / Referințe
A1		Din acte: 17.900 Masurata: 17.694	Sector cadastral:19 Teren neimprejmuit; PROCENT DIMINUARE 1.15%;

**B. Partea II. Proprietari și acte**

Inscrieri privitoare la dreptul de proprietate și alte drepturi reale		Referințe
<b>0 / 19/05/2022</b>		
Act Administrativ nr. TDP:1578-48561, din 05/10/1995 emis de COMISIA JUDETEANA DOLJ;		
B1	Intabulare, drept de PROPRIETATE, dobandit prin Reconstituire, cota actuala 1/1, cota initiala 1/1 1) NISIPASU ION, LIPSA CNP	A1

**C. Partea III. SARCINI .**

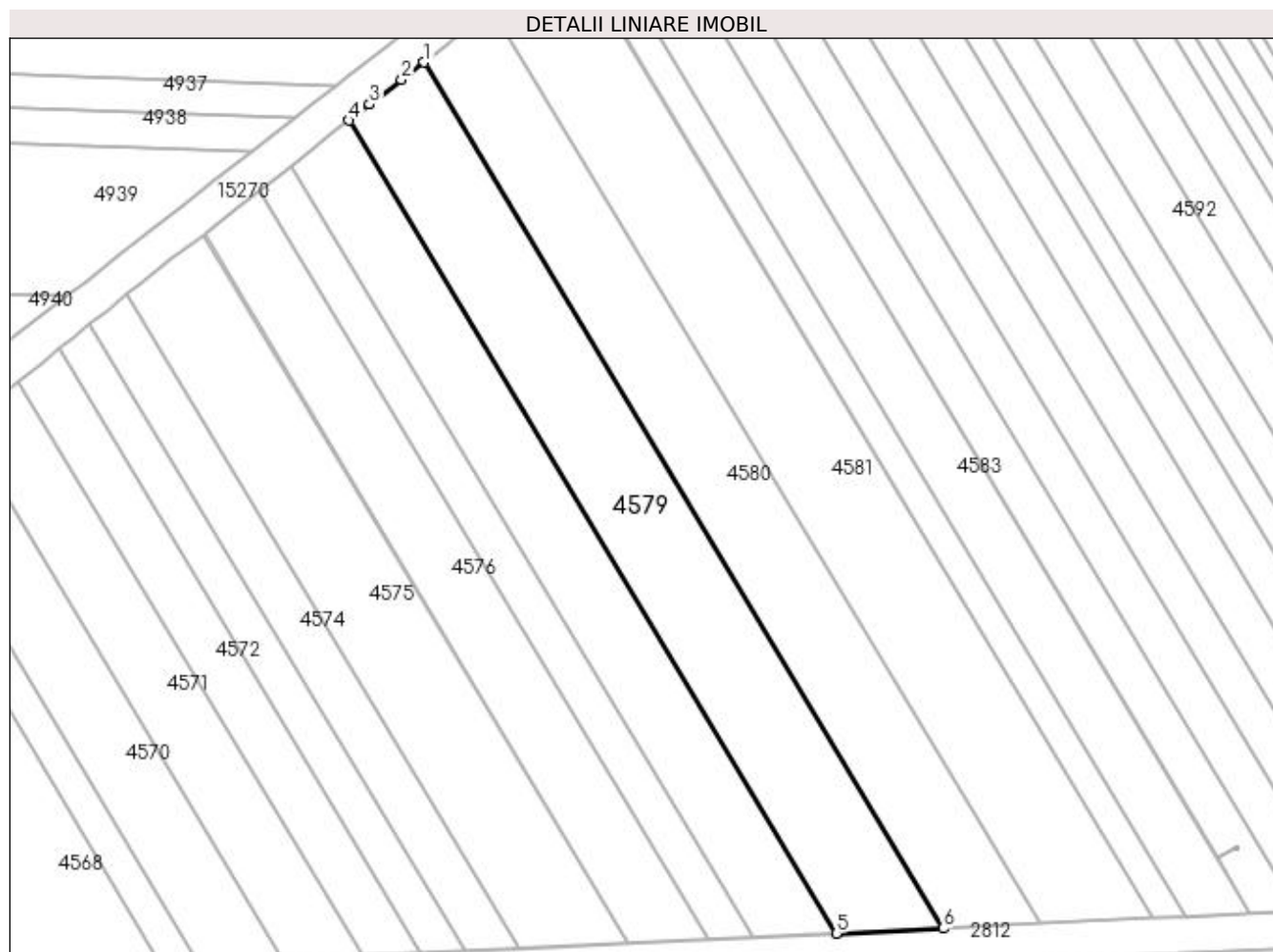
Inscrieri privind dezmembramintele dreptului de proprietate, drepturi reale de garanție și sarcini	Referințe
NU SUNT	

## Anexa Nr. 1 La Partea I

## Teren

Nr cadastral	Suprafața (mp)*	Observații / Referințe
	Din acte: 17.900 Masurata: 17.694	PROCENT DIMINUARE 1.15%;

\* Suprafața este determinată în planul de proiecție Stereo 70.



## Date referitoare la teren

Crt	Categorie folosință	Intravilan	Suprafața (mp)	Tarla	Parcelă	Nr. topo	Observații / Referințe
1	arabil	NU	17.694	64	48	-	

## Lungime Segmente

1) Valorile lungimilor segmentelor sunt obținute din proiecție în plan.

Punct început	X / Y	Punct sfârșit	X / Y	Lungime segment (** (m)
1	351.308,387 283.642,326	2	351.298,504 283.634,633	12.524
2	351.298,504 283.634,633	3	351.284,478 283.623,854	17.689
3	351.284,478 283.623,854	4	351.275,566 283.616,901	11.303
4	351.275,566 283.616,901	5	351.489,214 283.260,278	415.723

Punct început	X / Y	Punct sfârșit	X / Y	Lungime segment (** (m)
5	351.489,214 283.260,278	6	351.535,928 283.262,513	46.767
6	351.535,928 283.262,513	1	351.308,387 283.642,326	442.756

\*\* Lungimile segmentelor sunt determinate în planul de proiecție Stereo 70 și sunt rotunjite la 1 milimetru.

\*\*\* Distanța dintre puncte este formată din segmente cumulate ce sunt mai mici decât valoarea 1 milimetru.



**DATE DESPRE IMOBILUL NR. 4580**

Oficiul de Cadastru și Publicitate Imobiliară DOLJ  
Biroul de Cadastru și Publicitate Imobiliară Craiova

**A. Partea I. Descrierea imobilului**

TEREN Extravilan

Adresa: Jud. Dolj, T 64, P -

Nr. Crt	Nr cadastral Nr. topografic	Suprafața* (mp)	Observații / Referințe
A1		Din acte: 17.200 Masurata: 17.002	Sector cadastral:19 Teren neimprejmuit; PROCENT DIMINUARE 1.15%;

**B. Partea II. Proprietari și acte**

Inscrieri privitoare la dreptul de proprietate și alte drepturi reale		Referințe
<b>0 / 19/05/2022</b>		
Act Notarial nr. CM:16, din 26/01/2015 emis de NP Budiana Ionut Razvan ;		
B1	Intabulare, drept de PROPRIETATE, dobandit prin Succesiune, cota actuala 1/1, cota initiala 1/1 1) MITULETU FLORIN	A1

**C. Partea III. SARCINI .**

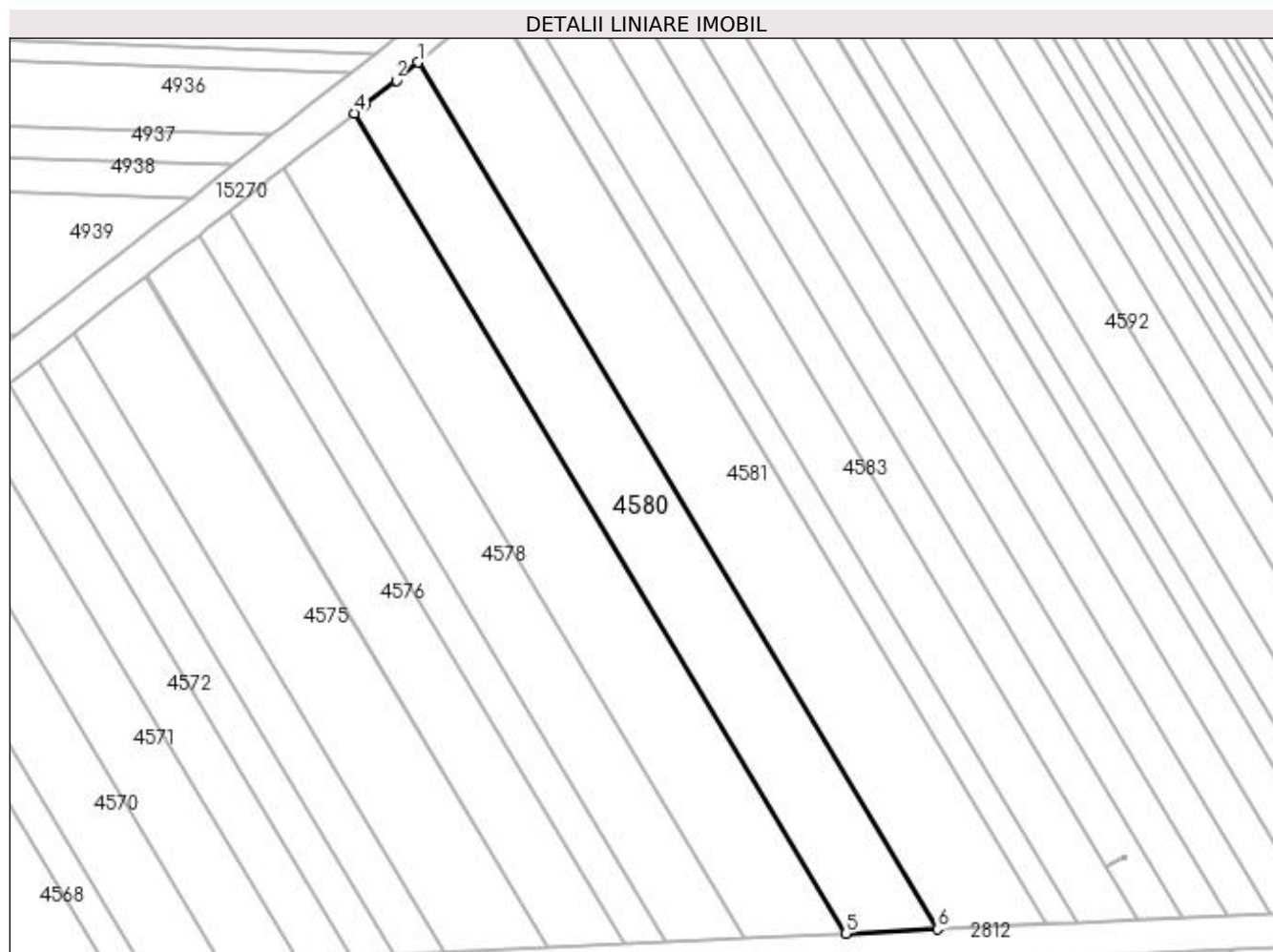
Inscrieri privind dezmembramintele dreptului de proprietate, drepturi reale de garanție și sarcini	Referințe
NU SUNT	

## Anexa Nr. 1 La Partea I

## Teren

Nr cadastral	Suprafața (mp)*	Observații / Referințe
	Din acte: 17.200 Masurata: 17.002	PROCENT DIMINUARE 1.15%;

\* Suprafața este determinată în planul de proiecție Stereo 70.



## Date referitoare la teren

Crt	Categorie folosință	Intra vilan	Suprafața (mp)	Tarla	Parcelă	Nr. topo	Observații / Referințe
1	arabil	NU	17.002	64	-	-	

## Lungime Segmente

1) Valorile lungimilor segmentelor sunt obținute din proiecție în plan.

Punct început	X / Y	Punct sfârșit	X / Y	Lungime segment (** (m)
1	351.337,771 283.665,945	2	351.327,609 283.657,637	13.126
2	351.327,609 283.657,637	3	351.313,019 283.645,931	18.706
3	351.313,019 283.645,931	4	351.308,387 283.642,326	5.87
4	351.308,387 283.642,326	5	351.535,928 283.262,513	442.756

Punct început	X / Y	Punct sfârșit	X / Y	Lungime segment (** (m)
5	351.535,928 283.262,513	6	351.578,249 283.264,537	42.369
6	351.578,249 283.264,537	1	351.337,771 283.665,945	467.93

\*\* Lungimile segmentelor sunt determinate în planul de proiecție Stereo 70 și sunt rotunjite la 1 milimetru.

\*\*\* Distanța dintre puncte este formată din segmente cumulate ce sunt mai mici decât valoarea 1 milimetru.





**DATE DESPRE IMOBILUL NR. 4581**

Oficiul de Cadastru și Publicitate Imobiliară DOLJ  
Biroul de Cadastru și Publicitate Imobiliară Craiova

**A. Partea I. Descrierea imobilului**

TEREN Extravilan

Adresa: Jud. Dolj, T 64, P 47, 44

Nr. Crt	Nr cadastral Nr. topografic	Suprafața* (mp)	Observații / Referințe
A1	30366	21.300	Sector cadastral:19 Teren neimprejmuit;

**B. Partea II. Proprietari și acte**

Inscrieri privitoare la dreptul de proprietate și alte drepturi reale		Referințe
<b>104180 / 05/12/2012</b>		
Act Notarial nr. CVC:645, din 05/07/2011 emis de NP GIURCAN GABRIELA (Act aditional aut. nr. 1173/28.11.2012 NP Giurcan G;);		
B1	Intabulare, drept de PROPRIETATE, dobandit prin Conventie, cota actuala 1/1, cota initiala 1/1	A1
1)	<b>BICU LAURENTIU INTREPRINDERE INDIVIDUALA</b> , CIF:99999999999999, LIPSA CUI	

**C. Partea III. SARCINI .**

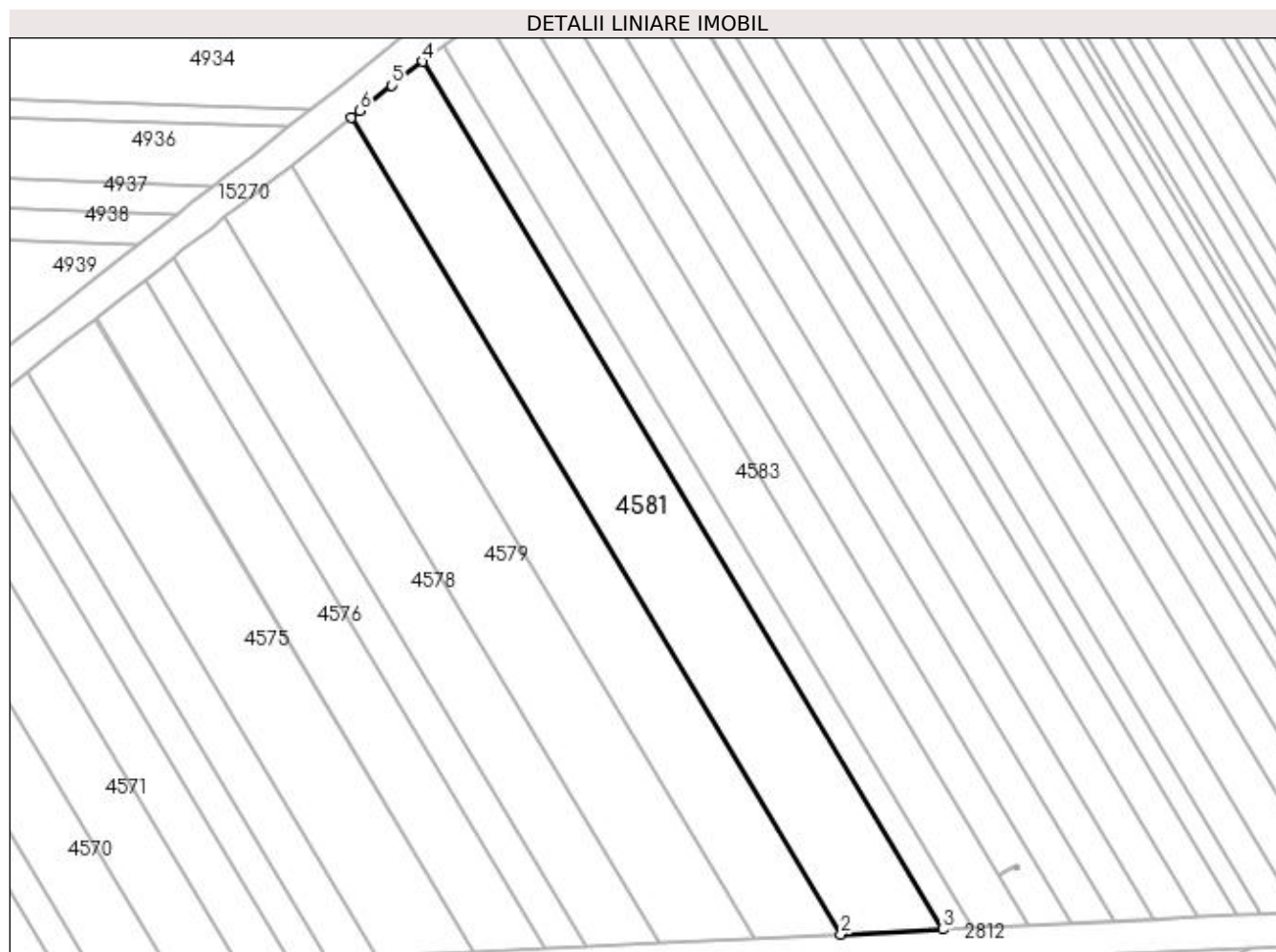
Inscrieri privind dezmembramintele dreptului de proprietate, drepturi reale de garanție și sarcini	Referințe
NU SUNT	

## Anexa Nr. 1 La Partea I

## Teren

Nr cadastral	Suprafața (mp)*	Observații / Referințe
30366	21.300	

\* Suprafața este determinată în planul de proiecție Stereo 70.



## Date referitoare la teren

Crt	Categorie folosință	Intra vilan	Suprafața (mp)	Tarla	Parcelă	Nr. topo	Observații / Referințe
1	arabil	NU	10.000	64	47	-	
2	arabil	NU	11.300	64	44	-	

## Lungime Segmente

1) Valorile lungimilor segmentelor sunt obținute din proiecție în plan.

Punct început	X / Y	Punct sfârșit	X / Y	Lungime segment (** (m)
1	351.337,771 283.665,945	2	351.578,249 283.264,537	467.93
2	351.578,249 283.264,537	3	351.628,258 283.266,93	50.066
3	351.628,258 283.266,93	4	351.372,76 283.693,408	497.155
4	351.372,76 283.693,408	5	351.357,454 283.681,684	19.28

Punct început	X / Y	Punct sfârșit	X / Y	Lungime segment (** (m)
5	351.357,454 283.681,684	6	351.341,789 283.669,229	20.013
6	351.341,789 283.669,229	1	351.337,771 283.665,945	5.189

\*\* Lungimile segmentelor sunt determinate în planul de proiecție Stereo 70 și sunt rotunjite la 1 milimetru.

\*\*\* Distanța dintre puncte este formată din segmente cumulate ce sunt mai mici decât valoarea 1 milimetru.



**DATE DESPRE IMOBILUL NR. 4582**

Oficiul de Cadastru și Publicitate Imobiliară DOLJ  
Biroul de Cadastru și Publicitate Imobiliară Craiova

**A. Partea I. Descrierea imobilului**

TEREN Extravilan

Nr. CF vechi:259

Nr. cadastral vechi:418

Adresa: Jud. Dolj, T 64, P 46

Nr. Crt	Nr cadastral Nr. topografic	Suprafața* (mp)	Observații / Referințe
A1	30196	Din acte: 7.000 Masurata: 6.527	Sector cadastral:19 Teren neimprejmuț; P48 ERONAT IN CF 30196

**B. Partea II. Proprietari și acte**

Inscrieri privitoare la dreptul de proprietate și alte drepturi reale		Referințe
<b>48203 / 11/07/2011</b>		
Act Notarial nr. CVC:644, din 05/07/2011 emis de NP GIURCAN GABRIELA;		
B1	Intabulare, drept de PROPRIETATE, dobandit prin Conventie, cota actuala 1/1, cota initiala 1/1 1) <b>BICU LAURENTIU INTREPRINDERE INDIVIDUALA</b> , CIF:99999999999999, LIPSA CUI	A1
<b>16150 / 01/03/2012</b>		
Act Notarial nr. CONTRACT DE IPOTECA:565, din 29/02/2012 emis de NP MARINESCU MARIA DANIELA ;		
B1	se noteaza interdictia de instrainare si grevare in favoarea BANCA COMERCIALA FERVIARA SA Suc Craiova	A1

**C. Partea III. SARCINI**

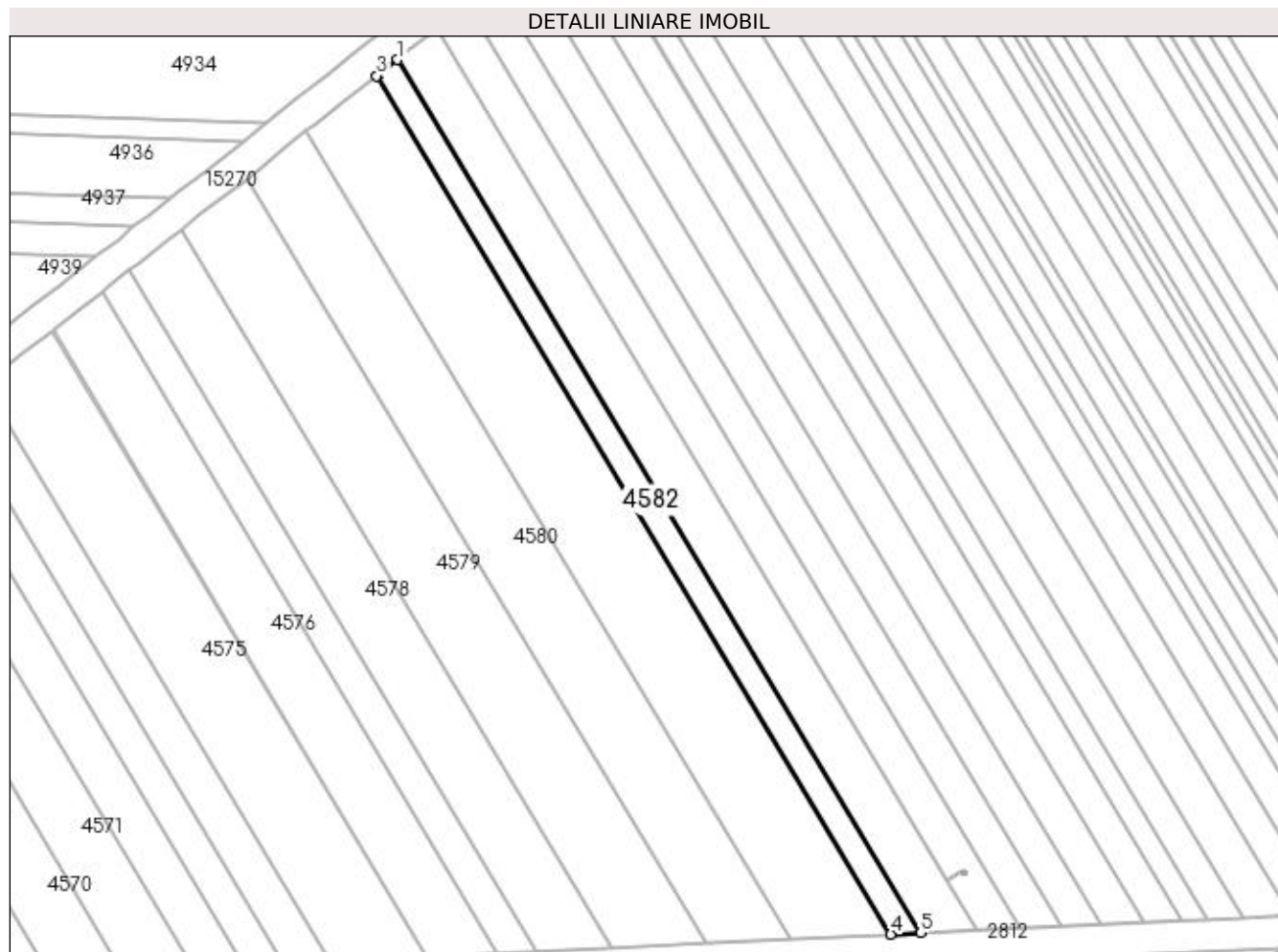
Inscrieri privind dezmembramintele dreptului de proprietate, drepturi reale de garanție și sarcini		Referințe
<b>16150 / 01/03/2012</b>		
Act Notarial nr. CONTRACT DE IPOTECA:565, din 29/02/2012 emis de NP MARINESCU MARIA DANIELA ;		
C1	Intabulare, drept de IPOTECA, Valoare:2000000 RONsi celelalte obligatii aferente creditului , dobandit prin Conventie, cota actuala 1/1, cota initiala 1/1 1) <b>BANCA COMERCIALA FERVIARA SA Suc Craiova</b> , CIF:99999999999999, LIPSA CUI	A1

## Anexa Nr. 1 La Partea I

## Teren

Nr cadastral	Suprafața (mp)*	Observații / Referințe
30196	Din acte: 7.000 Masurata: 6.527	P48 ERONAT IN CF 30196

\* Suprafața este determinată în planul de proiecție Stereo 70.



## Date referitoare la teren

Crt	Categorie folosință	Intra vilan	Suprafața (mp)	Tarla	Parcelă	Nr. topo	Observații / Referințe
1	arabil	NU	6.527	64	46	-	P48 ERONAT IN CF 30196

## Lungime Segmente

1) Valorile lungimilor segmentelor sunt obținute din proiecție în plan.

Punct început	X / Y	Punct sfârșit	X / Y	Lungime segment (** (m)
1	351.383,127 283.701,434	2	351.373,316 283.693,834	12.41
2	351.373,316 283.693,834	3	351.372,76 283.693,408	0.7
3	351.372,76 283.693,408	4	351.628,258 283.266,93	497.155
4	351.628,258 283.266,93	5	351.643,01 283.267,636	14.769
5	351.643,01 283.267,636	1	351.383,127 283.701,434	505.688

**\*\* Lungimile segmentelor sunt determinate în planul de proiecție Stereo 70 și sunt rotunjite la 1 milimetru.**

**\*\*\* Distanța dintre puncte este formată din segmente cumulate ce sunt mai mici decât valoarea 1 milimetru.**





**DATE DESPRE IMOBILUL NR. 4583**

Oficiul de Cadastru și Publicitate Imobiliară DOLJ  
Biroul de Cadastru și Publicitate Imobiliară Craiova

**A. Partea I. Descrierea imobilului**

TEREN Extravilan

Adresa: Jud. Dolj, T 64, P 43

Nr. Crt	Nr cadastral Nr. topografic	Suprafața* (mp)	Observații / Referințe
A1	30713	Din acte: 12.900 Masurata: 12.624	Sector cadastral:19 Teren neimprejmit;

**B. Partea II. Proprietari și acte**

Inscrieri privitoare la dreptul de proprietate și alte drepturi reale		Referințe
<b>37522 / 22/04/2013</b>		
Act Notarial nr. CVC:856, din 18/04/2013 emis de NP STOENESCU FLOREA ;		
B1	Intabulare, drept de PROPRIETATE, dobandit prin Conventie, cota actuala 19/20, cota initiala 19/20 1) BICU LAURENTIU	A1
<b>31324 / 03/03/2016</b>		
Act Notarial nr. ACT DE PARTAJ VOLUNTAR:790, din 19/02/2016 emis de NP Floricel MIHAI-MARIAN ;		
B2	Intabulare, drept de PROPRIETATE, dobandit prin Iesire Din Indiviziune, cota actuala 1/20, cota initiala 1/20 1) BICU LAURENTIU	A1

**C. Partea III. SARCINI .**

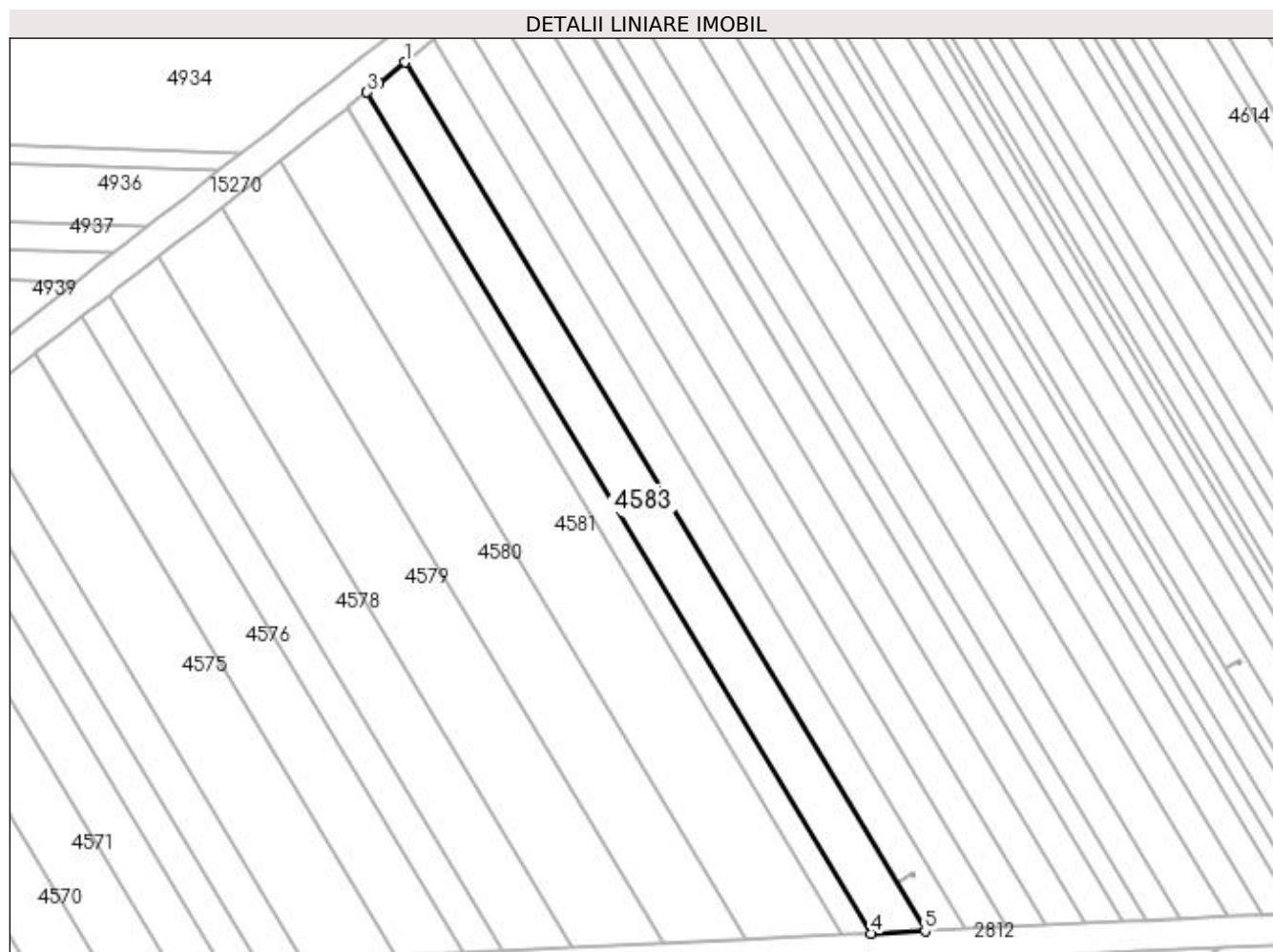
Inscrieri privind dezmembramintele dreptului de proprietate, drepturi reale de garanție și sarcini	Referințe
NU SUNT	

## Anexa Nr. 1 La Partea I

## Teren

Nr cadastral	Suprafața (mp)*	Observații / Referințe
30713	Din acte: 12.900 Masurata: 12.624	

\* Suprafața este determinată în planul de proiecție Stereo 70.



## Date referitoare la teren

Crt	Categorie folosință	Intravilan	Suprafața (mp)	Tarla	Parcelă	Nr. topo	Observații / Referințe
1	arabil	NU	12.624	64	43	-	

## Lungime Segmente

1) Valorile lungimilor segmentelor sunt obținute din proiecție în plan.

Punct început	X / Y	Punct sfârșit	X / Y	Lungime segment (** (m)
1	351.402,529 283.716,852	2	351.389,121 283.706,077	17.201
2	351.389,121 283.706,077	3	351.383,127 283.701,434	7.582
3	351.383,127 283.701,434	4	351.643,01 283.267,636	505.688
4	351.643,01 283.267,636	5	351.670,851 283.268,967	27.873

Punct început	X / Y	Punct sfârșit	X / Y	Lungime segment (** (m)
5	351.670,851 283.268,967	1	351.402,529 283.716,852	522.109

\*\* Lungimile segmentelor sunt determinate în planul de proiecție Stereo 70 și sunt rotunjite la 1 milimetru.

\*\*\* Distanța dintre puncte este formată din segmente cumulate ce sunt mai mici decât valoarea 1 milimetru.



**DATE DESPRE IMOBILUL NR. 4584**

Oficiul de Cadastru și Publicitate Imobiliară DOLJ  
Biroul de Cadastru și Publicitate Imobiliară Craiova

**A. Partea I. Descrierea imobilului**

TEREN Extravilan

Adresa: Jud. Dolj, T 64, P 42

Nr. Crt	Nr cadastral Nr. topografic	Suprafața* (mp)	Observații / Referințe
A1		Din acte: 10.000 Masurata: 9.885	Sector cadastral:19 Teren neimprejmuit; PROCENT DIMINUARE 1.15%;

**B. Partea II. Proprietari și acte**

Inscrieri privitoare la dreptul de proprietate și alte drepturi reale		Referințe
<b>0 / 19/05/2022</b>		
Hotarare Judecatoreasca nr. SC:2271, din 12/12/2007 emis de JUDECATORIA CALAFAT;		
B1	Intabulare, drept de PROPRIETATE, dobandit prin Hotarare Judecatoreasca, cota actuala 1/1, cota initiala 1/1 1) DUMITRU EFIMIA, LIPSA CNP	A1

**C. Partea III. SARCINI .**

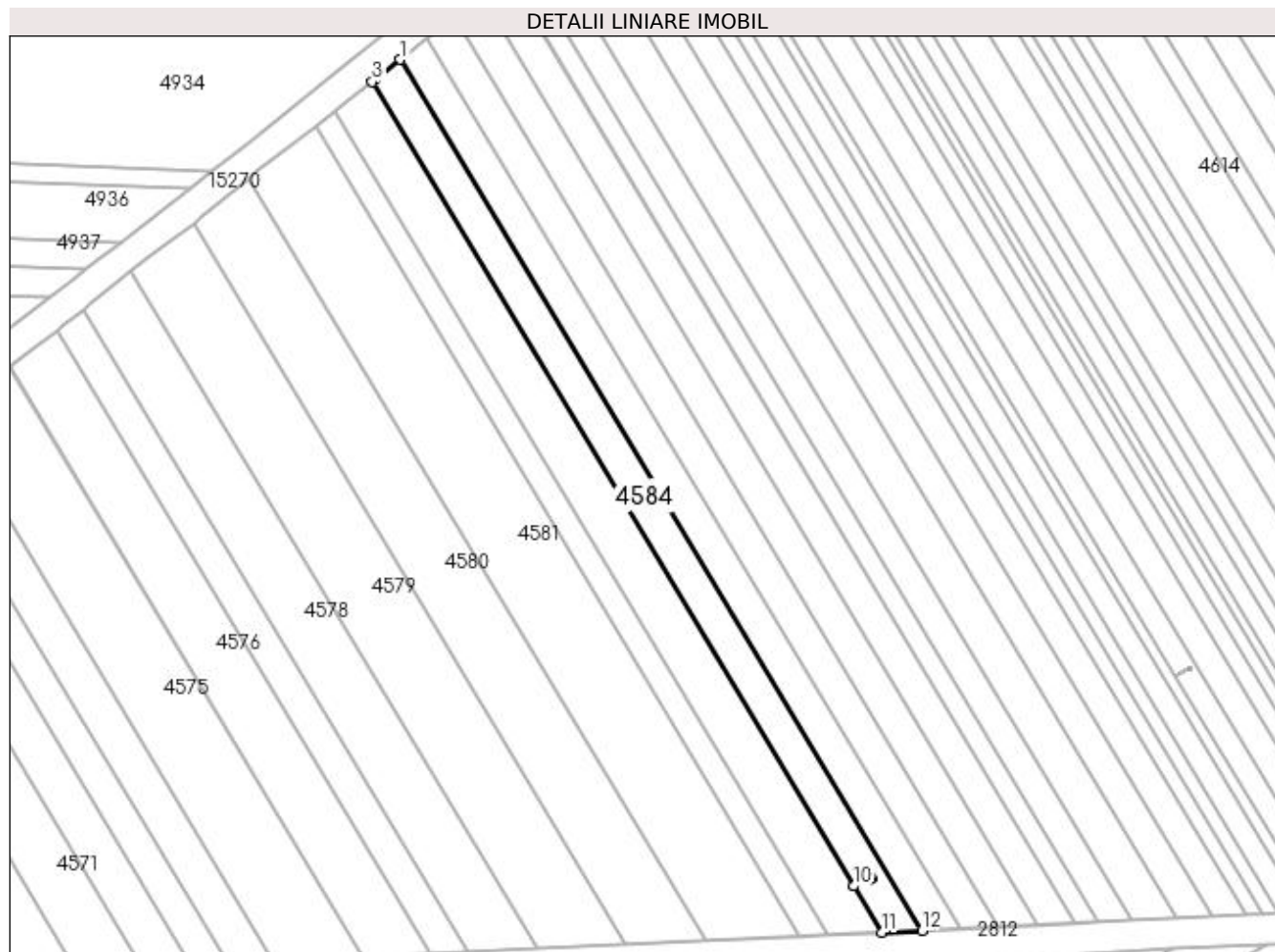
Inscrieri privind dezmembramintele dreptului de proprietate, drepturi reale de garanție și sarcini	Referințe
NU SUNT	

## Anexa Nr. 1 La Partea I

## Teren

Nr cadastral	Suprafața (mp)*	Observații / Referințe
	Din acte: 10.000 Masurata: 9.885	PROCENT DIMINUARE 1.15%;

\* Suprafața este determinată în planul de proiecție Stereo 70.



## Date referitoare la teren

Crt	Categorie folosință	Intra vilan	Suprafața (mp)	Tarla	Parcelă	Nr. topo	Observații / Referințe
1	arabil	NU	9.885	64	42	-	

## Lungime Segmente

1) Valorile lungimilor segmentelor sunt obținute din proiecție în plan.

Punct început	X / Y	Punct sfârșit	X / Y	Lungime segment (** (m)
1	351.417,345 283.728,535	2	351.404,527 283.718,457	16.305
2	351.404,527 283.718,457	3	351.402,529 283.716,852	2.563
3	351.402,529 283.716,852	4	351.656,214 283.293,399	493.628
4	351.656,214 283.293,399	5	351.663,836 283.297,965	8.885
5	351.663,836 283.297,965	6	351.665,042 283.298,66	1.392

Punct început	X / Y	Punct sfârșit	X / Y	Lungime segment (** (m)
6	351.665,042 283.298,66	7	351.665,747 283.297,545	1.319
7	351.665,747 283.297,545	8	351.664,541 283.296,85	1.392
8	351.664,541 283.296,85	9	351.663,837 283.297,963	1.317
9	351.663,837 283.297,963	10	351.656,215 283.293,397	8.885
10	351.656,215 283.293,397	11	351.670,851 283.268,967	28.479
11	351.670,851 283.268,967	12	351.692,057 283.269,982	21.23
12	351.692,057 283.269,982	1	351.417,345 283.728,535	534.544

\*\* Lungimile segmentelor sunt determinate în planul de proiecție Stereo 70 și sunt rotunjite la 1 milimetru.

\*\*\* Distanța dintre puncte este formată din segmente cumulate ce sunt mai mici decât valoarea 1 milimetru.





**DATE DESPRE IMOBILUL NR. 4585**

Oficiul de Cadastru și Publicitate Imobiliară DOLJ  
Biroul de Cadastru și Publicitate Imobiliară Craiova

**A. Partea I. Descrierea imobilului**

TEREN Extravilan

Adresa: Jud. Dolj, T 64, P 42/1

Nr. Crt	Nr cadastral Nr. topografic	Suprafața* (mp)	Observații / Referințe
A1		Din acte: 0 Masurata: 2	Sector cadastral:19 Teren neimprejmuit; STALP 95 - LEA 110 kV BAILESTI-BASARABI-TURNATORIE 2

**Construcții**

Crt	Nr cadastral Nr. topografic	Adresa	Observații / Referințe
A1.1		Jud. Dolj, T 64, P 42/1	Nr. niveluri:1; S. construita la sol:2 mp; S. construita desfasurata:2 mp; STALP 95 - LEA 110 kV BAILESTI-BASARABI-TURNATORIE 2;

**B. Partea II. Proprietari și acte**

Inscrieri privitoare la dreptul de proprietate și alte drepturi reale	Referințe
<b>0 / 19/05/2022</b>	
Act Administrativ nr. CONTRACT DE CONCESIUNE:6, din 20/06/2005 emis de MEC SI FDFEE ELECTRICA OLTENIA (Actul aditional nr. 1 la Contractul de concesiune nr. 6 din 20.06.2005 emis de Ministerul Economiei si Comertului; Actul aditional nr. 2 la Contractul de concesiune nr. 6 din 20.06.2005 emis de Ministerul Economiei si Comertului; Decizia nr. 139 din 08.02.2017 emisa de Autoritatea Nationala de Reglementare in Domeniul Energiei; Licenta nr. 1588 din 08.02.2017 emisa de Autoritatea Nationala de Reglementare in Domeniul Energiei; Lista detaliata a instalatiilor de distributie ale sucursalelor SC Electica Oltenia nr. 1433 din 01.07.2002 emisa de S.C. ELECTRICA S.A. S.D.F.E.E. OLTENIA );	
B1	Intabulare, drept de PROPRIETATE, dobandit prin Conventie, cota actuala 1/1, cota initiala 1/1 1) STATUL ROMAN - DOMENIUL PUBLIC , CIF:9999999999999, LIPSA CUI
Act Administrativ nr. CONTRACT DE CONCESIUNE:6, din 20/06/2005 emis de MEC SI FDFEE ELECTRICA OLTENIA;	
B2	Intabulare, drept de CONCESIUNE, dobandit prin Conventie, cota actuala 1/1, cota initiala 1/1 1) SC DISTRIBUTIE ENERGIE OLTENIA SA , CIF:14491102
Act Normativ nr. LEGEA 7-ART.12 ALIN.14, din 13/03/1996 emis de PARLAMENTUL ROMANIEI;	
B3	Intabulare, drept de PROPRIETATE, dobandit prin Lege, cota actuala 1/1, cota initiala 1/1 1) STATUL ROMAN - DOMENIUL PUBLIC , CIF:9999999999999, LIPSA CUI

**C. Partea III. SARCINI .**

Inscrieri privind dezmembramintele dreptului de proprietate, drepturi reale de garanție și sarcini	Referințe
NU SUNT	

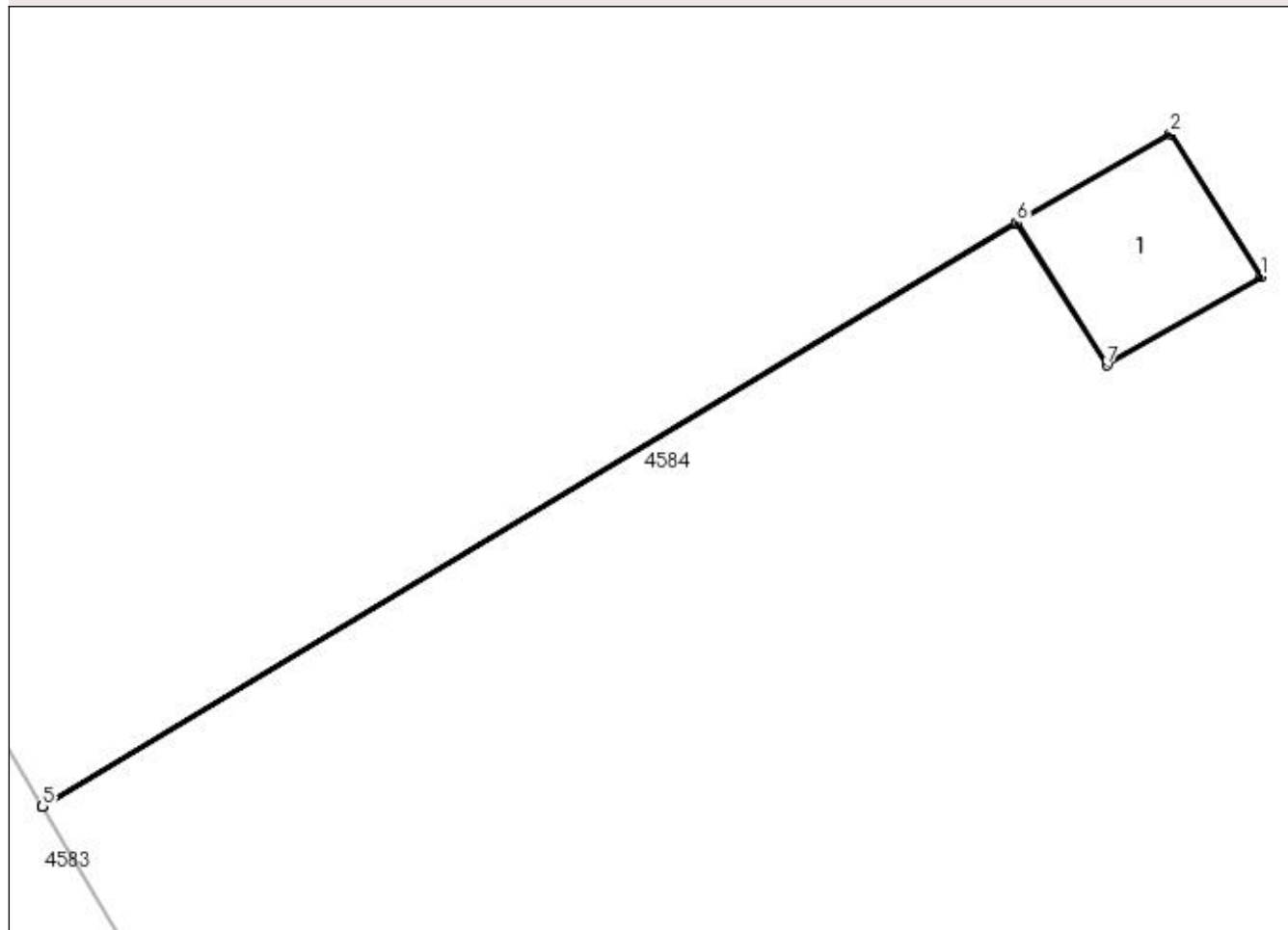
## Anexa Nr. 1 La Partea I

## Teren

Nr cadastral	Suprafața (mp)*	Observații / Referințe
	Din acte: 0 Masurata: 2	STALP 95 - LEA 110 kV BAILESTI-BASARABI-TURNATORIE 2

\* Suprafața este determinată în planul de proiecție Stereo 70.

## DETALII LINIARE IMOBIL



## Date referitoare la teren

Crt	Categorie folosință	Intra vilan	Suprafața (mp)	Tarla	Parcelă	Nr. topo	Observații / Referințe
1	curți constructii	NU	2	64	42/1	-	

## Date referitoare la construcții

Crt	Număr	Destinație construcție	Supraf. (mp)	Situație juridică	Observații / Referințe
A1.1		construcții industriale și edilitare	2	Cu acte	Nr. niveluri:1; S. construita la sol:2 mp; S. construita desfasurata:2 mp; STALP 95 - LEA 110 kV BAILESTI-BASARABI-TURNATORIE 2;

## Lungime Segmente

1) Valorile lungimilor segmentelor sunt obținute din proiecție în plan.

Punct început	X / Y	Punct sfârșit	X / Y	Lungime segment (** (m)
1	351.665,747 283.297,545	2	351.665,042 283.298,66	1.319
2	351.665,042 283.298,66	3	351.663,836 283.297,965	1.392
3	351.663,836 283.297,965	4	351.656,214 283.293,399	8.885

Punct început	X / Y	Punct sfârșit	X / Y	Lungime segment (** (m)
4	351.656,214 283.293,399	5	351.656,215 283.293,397	0.002
5	351.656,215 283.293,397	6	351.663,837 283.297,963	8.885
6	351.663,837 283.297,963	7	351.664,541 283.296,85	1.317
7	351.664,541 283.296,85	1	351.665,747 283.297,545	1.392

\*\* Lungimile segmentelor sunt determinate în planul de proiecție Stereo 70 și sunt rotunjite la 1 milimetru.

\*\*\* Distanța dintre puncte este formată din segmente cumulate ce sunt mai mici decât valoarea 1 milimetru.



**DATE DESPRE IMOBILUL NR. 4586**

Oficiul de Cadastru și Publicitate Imobiliară DOLJ  
Biroul de Cadastru și Publicitate Imobiliară Craiova

**A. Partea I. Descrierea imobilului**

TEREN Extravilan

Adresa: Jud. Dolj, T 64, P 41

Nr. Crt	Nr cadastral Nr. topografic	Suprafața* (mp)	Observații / Referințe
A1	33153	Din acte: 10.000 Masurata: 9.786	Sector cadastral:19 Teren neimprejmuit;

**B. Partea II. Proprietari și acte**

Inscrieri privitoare la dreptul de proprietate și alte drepturi reale	Referințe
<b>97511 / 13/05/2019</b>	
Hotarare Judecatoreasca nr. SC:1447, din 16/06/2014 emis de JUDECATORIA CALAFAT (in DOSAR NR. 1533/201/2014 );	
B1	Intabulare, drept de PROPRIETATE, dobandit prin Hotarare Judecatoreasca, cota actuala 1/1, cota initiala 1/1
1) STAMENOVA AURELIA- GEORGETA	

**C. Partea III. SARCINI .**

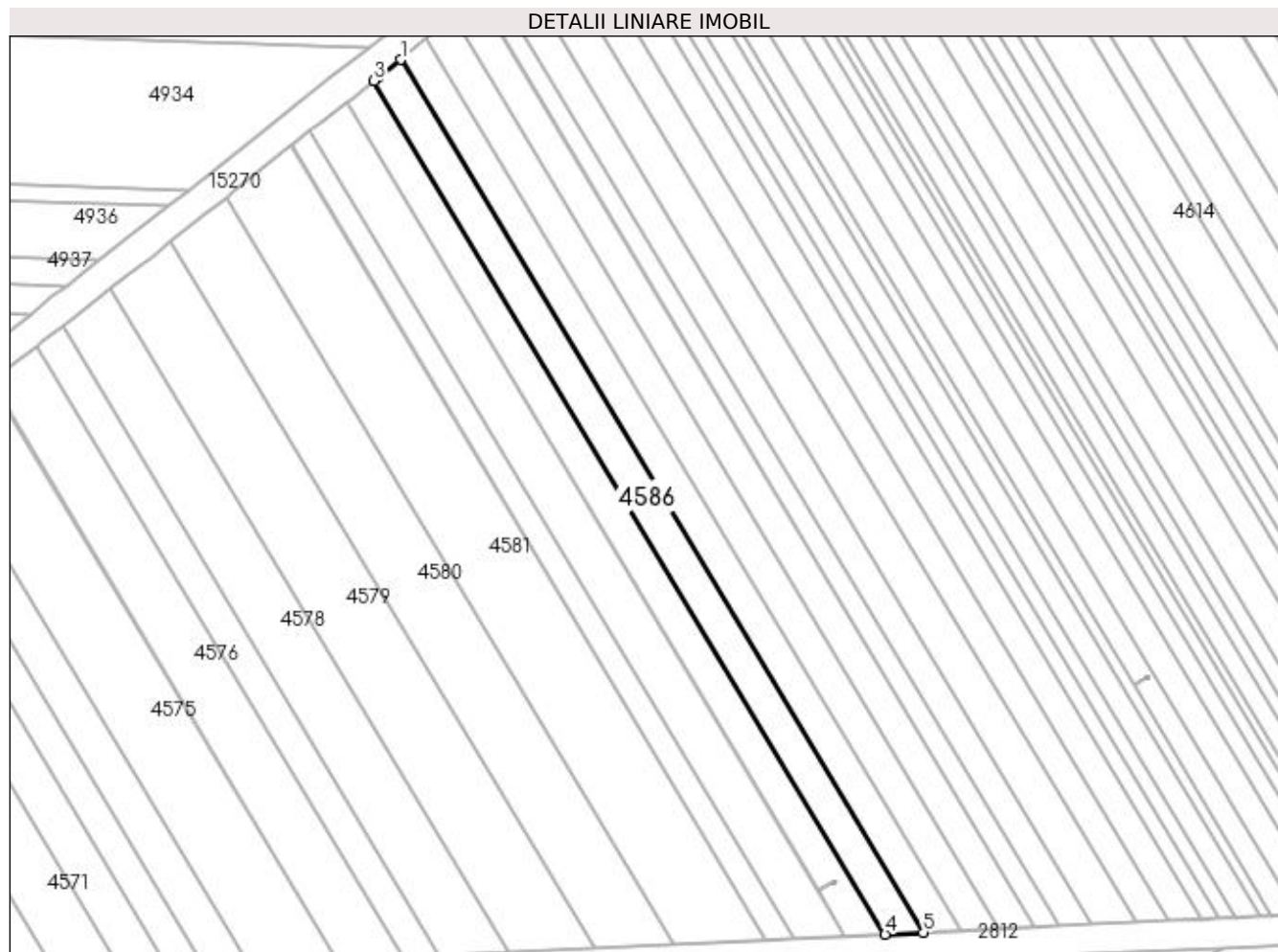
Inscrieri privind dezmembramintele dreptului de proprietate, drepturi reale de garanție și sarcini	Referințe
NU SUNT	

## Anexa Nr. 1 La Partea I

## Teren

Nr cadastral	Suprafața (mp)*	Observații / Referințe
33153	Din acte: 10.000 Masurata: 9.786	

\* Suprafața este determinată în planul de proiecție Stereo 70.



## Date referitoare la teren

Crt	Categorie folosință	Intra vilan	Suprafața (mp)	Tarla	Parcelă	Nr. topo	Observații / Referințe
1	arabil	NU	9.786	64	41	-	

## Lungime Segmente

1) Valorile lungimilor segmentelor sunt obținute din proiecție în plan.

Punct început	X / Y	Punct sfârșit	X / Y	Lungime segment (** (m)
1	351.431,659 283.739,867	2	351.419,698 283.730,385	15.263
2	351.419,698 283.730,385	3	351.417,345 283.728,535	2.993
3	351.417,345 283.728,535	4	351.692,057 283.269,982	534.544
4	351.692,057 283.269,982	5	351.712,573 283.270,963	20.539
5	351.712,573 283.270,963	1	351.431,659 283.739,867	546.611

**\*\* Lungimile segmentelor sunt determinate în planul de proiecție Stereo 70 și sunt rotunjite la 1 milimetru.**

**\*\*\* Distanța dintre puncte este formată din segmente cumulate ce sunt mai mici decât valoarea 1 milimetru.**





**DATE DESPRE IMOBILUL NR. 4587**

Oficiul de Cadastru și Publicitate Imobiliară DOLJ  
Biroul de Cadastru și Publicitate Imobiliară Craiova

**A. Partea I. Descrierea imobilului**

TEREN Extravilan

Adresa: Jud. Dolj, T 64, P 40

Nr. Crt	Nr cadastral Nr. topografic	Suprafața* (mp)	Observații / Referințe
A1	33441	Din acte: 10.000 Masurata: 9.787	Sector cadastral:19 Teren neimprejmuit;

**B. Partea II. Proprietari și acte**

Inscrieri privitoare la dreptul de proprietate și alte drepturi reale		Referințe
<b>211781 / 15/10/2020</b>		
Act Notarial nr. CM:207, din 02/09/2020 emis de NP STOENESCU FLOREA (act administrativ nr. Titlu de proprietate Nr.1572-48561 , din 04.10.1995 , emis de COMISIA JUDETEANA Dolj , act notarial nr Certificat de mo?tenitor Nr.236 din 22.06.2015, emis de BIN STOENESCU FLOREA;);		
B1	Intabulare, drept de PROPRIETATE, dobandit prin Succesiune, cota actuala 1/1, cota initiala 1/1 1) MITULETU CONSTANTIN	A1

**C. Partea III. SARCINI .**

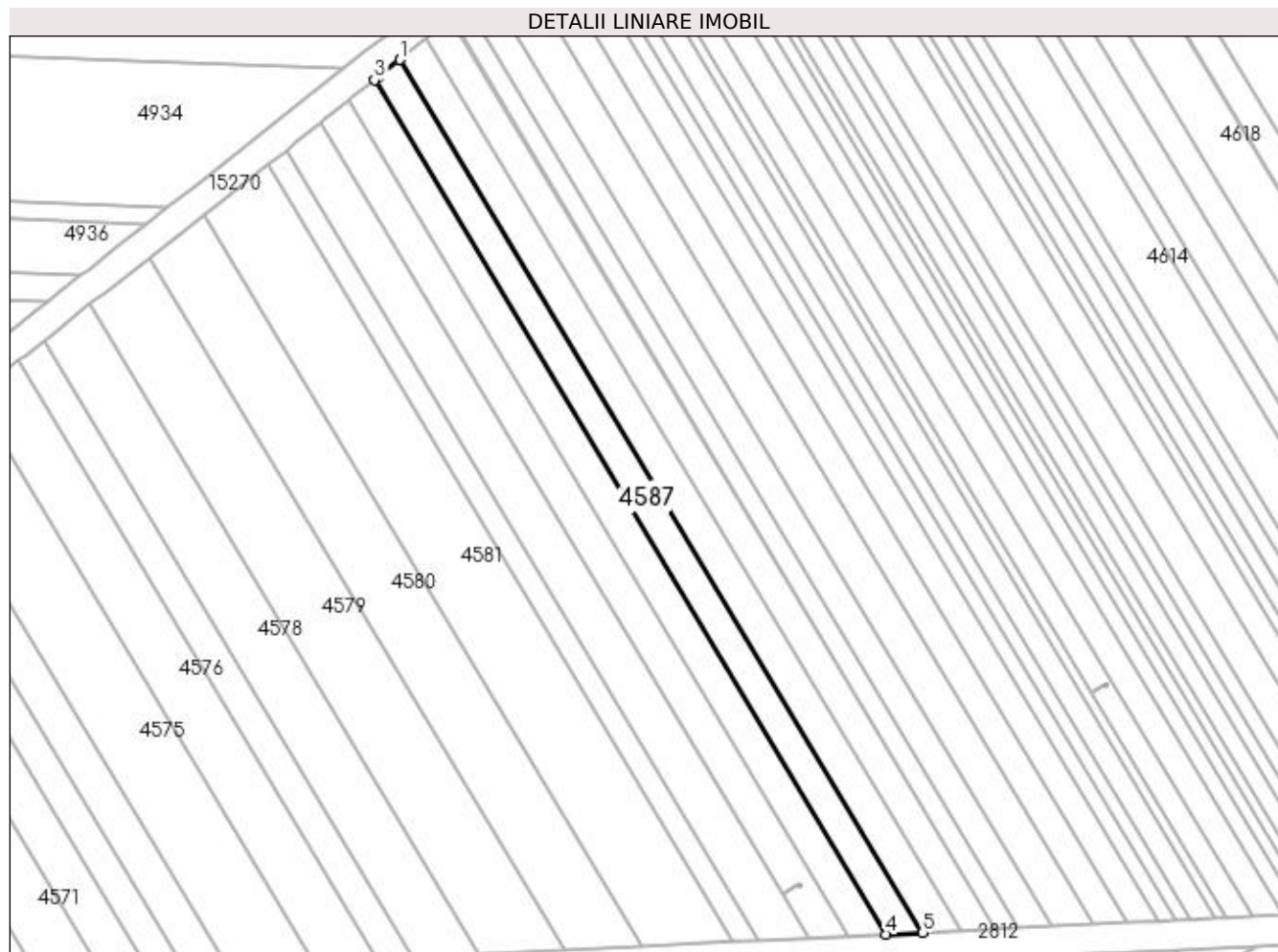
Inscrieri privind dezmembramintele dreptului de proprietate, drepturi reale de garanție și sarcini	Referințe
NU SUNT	

## Anexa Nr. 1 La Partea I

## Teren

Nr cadastral	Suprafața (mp)*	Observații / Referințe
33441	Din acte: 10.000 Masurata: 9.787	

\* Suprafața este determinată în planul de proiecție Stereo 70.



## Date referitoare la teren

Crt	Categorie folosință	Intra vilan	Suprafața (mp)	Tarla	Parcelă	Nr. topo	Observații / Referințe
1	arabil	NU	9.787	64	40	-	

## Lungime Segmente

1) Valorile lungimilor segmentelor sunt obținute din proiecție în plan.

Punct început	X / Y	Punct sfârșit	X / Y	Lungime segment (** (m)
1	351.445,581 283.751,092	2	351.434,471 283.742,096	14.295
2	351.434,471 283.742,096	3	351.431,659 283.739,867	3.588
3	351.431,659 283.739,867	4	351.712,573 283.270,963	546.611
4	351.712,573 283.270,963	5	351.732,644 283.271,924	20.094
5	351.732,644 283.271,924	1	351.445,581 283.751,092	558.576

**\*\* Lungimile segmentelor sunt determinate în planul de proiecție Stereo 70 și sunt rotunjite la 1 milimetru.**

**\*\*\* Distanța dintre puncte este formată din segmente cumulate ce sunt mai mici decât valoarea 1 milimetru.**



**DATE DESPRE IMOBILUL NR. 4588**

Oficiul de Cadastru și Publicitate Imobiliară DOLJ  
Biroul de Cadastru și Publicitate Imobiliară Craiova

**A. Partea I. Descrierea imobilului**

TEREN Extravilan

Adresa: Jud. Dolj, T 64, P 39

Nr. Crt	Nr cadastral Nr. topografic	Suprafața* (mp)	Observații / Referințe
A1	32656	Din acte: 10.700 Masurata: 10.472	Sector cadastral:19 Teren neimprejmuit;

**B. Partea II. Proprietari și acte**

Inscrieri privitoare la dreptul de proprietate și alte drepturi reale		Referințe
<b>24223 / 11/02/2019</b>		
Act Notarial nr. CVC:283, din 11/02/2019 emis de NP STOENESCU FLOREA;		
B1	Intabulare, drept de PROPRIETATE, dobandit prin Conventie, cota actuala 1/1, cota initiala 1/1 1) LUPU IONEL 2) LUPU VERONICA	A1

**C. Partea III. SARCINI .**

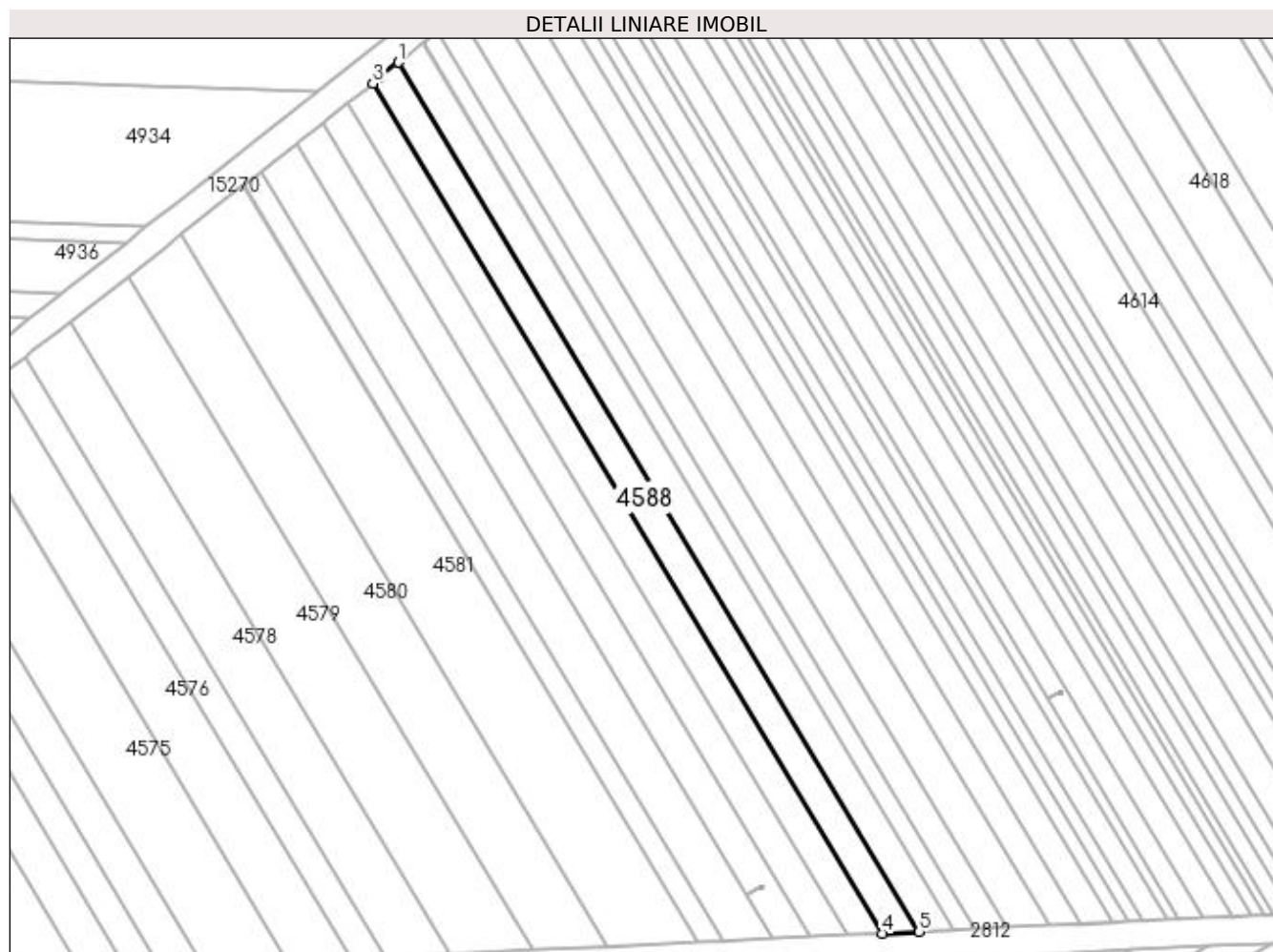
Inscrieri privind dezmembramintele dreptului de proprietate, drepturi reale de garanție și sarcini	Referințe
NU SUNT	

## Anexa Nr. 1 La Partea I

## Teren

Nr cadastral	Suprafața (mp)*	Observații / Referințe
32656	Din acte: 10.700 Masurata: 10.472	

\* Suprafața este determinată în planul de proiecție Stereo 70.



## Date referitoare la teren

Crt	Categorie folosință	Intra vilan	Suprafața (mp)	Tarla	Parcelă	Nr. topo	Observații / Referințe
1	arabil	NU	10.472	64	39	-	

## Lungime Segmente

1) Valorile lungimilor segmentelor sunt obținute din proiecție în plan.

Punct început	X / Y	Punct sfârșit	X / Y	Lungime segment (** (m)
1	351.460,16 283.762,831	2	351.449,57 283.754,322	13.585
2	351.449,57 283.754,322	3	351.445,581 283.751,092	5.133
3	351.445,581 283.751,092	4	351.732,644 283.271,924	558.576
4	351.732,644 283.271,924	5	351.753,654 283.272,929	21.034

Punct început	X / Y	Punct sfârșit	X / Y	Lungime segment (** (m)
5	351.753,654 283.272,929	1	351.460,16 283.762,831	571.089

\*\* Lungimile segmentelor sunt determinate în planul de proiecție Stereo 70 și sunt rotunjite la 1 milimetru.

\*\*\* Distanța dintre puncte este formată din segmente cumulate ce sunt mai mici decât valoarea 1 milimetru.





**DATE DESPRE IMOBILUL NR. 4589**

Oficiul de Cadastru și Publicitate Imobiliară DOLJ  
Biroul de Cadastru și Publicitate Imobiliară Craiova

**A. Partea I. Descrierea imobilului**

TEREN Extravilan

Adresa: Jud. Dolj, T 64, P 38

Nr. Crt	Nr cadastral Nr. topografic	Suprafața* (mp)	Observații / Referințe
A1	33444	Din acte: 10.000 Masurata: 9.787	Sector cadastral:19 Teren neimprejmuit;

**B. Partea II. Proprietari și acte**

Inscrieri privitoare la dreptul de proprietate și alte drepturi reale		Referințe
<b>259844 / 21/12/2020</b>		
Act Notarial nr. CVC:2791, din 18/12/2020 emis de NP GHERGHE ANCA-COSTINA;		
B1	Intabulare, drept de PROPRIETATE, dobandit prin Conventie, cota actuala 1/1, cota initiala 1/1 1) BICU LIDIA	A1

**C. Partea III. SARCINI .**

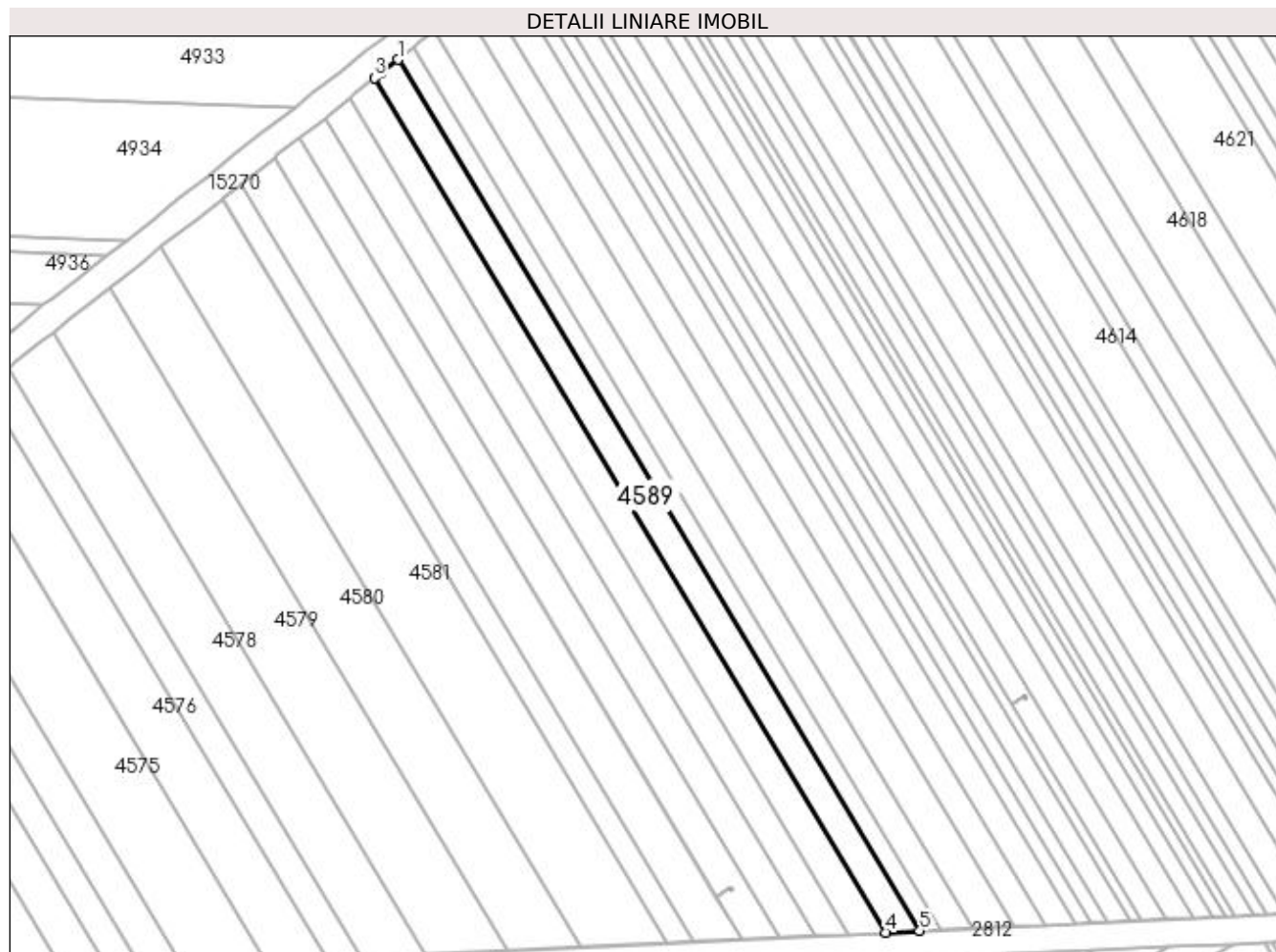
Inscrieri privind dezmembramintele dreptului de proprietate, drepturi reale de garanție și sarcini	Referințe
NU SUNT	

## Anexa Nr. 1 La Partea I

## Teren

Nr cadastral	Suprafața (mp)*	Observații / Referințe
33444	Din acte: 10.000 Masurata: 9.787	

\* Suprafața este determinată în planul de proiecție Stereo 70.



## Date referitoare la teren

Crt	Categorie folosință	Intra vilan	Suprafața (mp)	Tarla	Parcelă	Nr. topo	Observații / Referințe
1	arabil	NU	9.787	64	38	-	

## Lungime Segmente

1) Valorile lungimilor segmentelor sunt obținute din proiecție în plan.

Punct început	X / Y	Punct sfârșit	X / Y	Lungime segment (** (m)
1	351.473,62 283.773,383	2	351.463,588 283.765,586	12.706
2	351.463,588 283.765,586	3	351.460,16 283.762,831	4.398
3	351.460,16 283.762,831	4	351.753,654 283.272,929	571.089
4	351.753,654 283.272,929	5	351.772,885 283.273,849	19.253
5	351.772,885 283.273,849	1	351.473,62 283.773,383	582.318

**\*\* Lungimile segmentelor sunt determinate în planul de proiecție Stereo 70 și sunt rotunjite la 1 milimetru.**

**\*\*\* Distanța dintre puncte este formată din segmente cumulate ce sunt mai mici decât valoarea 1 milimetru.**



**DATE DESPRE IMOBILUL NR. 4590**

Oficiul de Cadastru și Publicitate Imobiliară DOLJ  
Biroul de Cadastru și Publicitate Imobiliară Craiova

**A. Partea I. Descrierea imobilului**

TEREN Extravilan

Adresa: Jud. Dolj, T 64, P 37

Nr. Crt	Nr cadastral Nr. topografic	Suprafața* (mp)	Observații / Referințe
A1		Din acte: 6.500 Masurata: 6.425	Sector cadastral:19 Teren neimprejmuit; PROCENT DIMINUARE 1.15%;

**B. Partea II. Proprietari și acte**

Inscrieri privitoare la dreptul de proprietate și alte drepturi reale		Referințe
<b>0 / 19/05/2022</b>		
Act Notarial nr. CONTRACT DE INTRETINERE:316, din 03/02/1999 emis de NP STOENESCU FLOREA;		
B1	Intabulare, drept de PROPRIETATE, dobandit prin Conventie, cota actuala 1/1, cota initiala 1/1 1) <b>VANCA MARIA</b> , LIPSA CNP 2) <b>VANCA GHEORGHE</b> , LIPSA CNP	A1

**C. Partea III. SARCINI .**

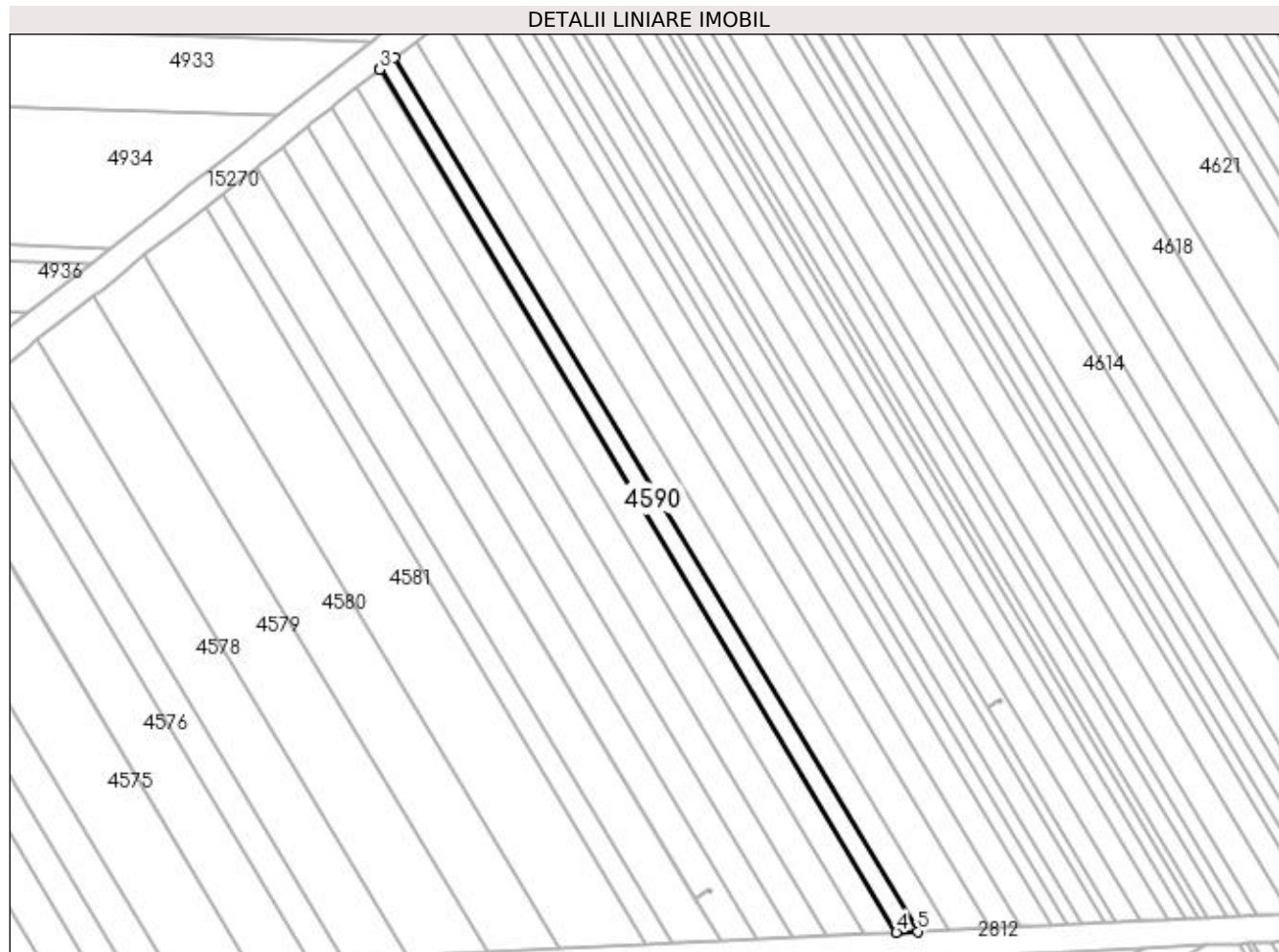
Inscrieri privind dezmembramintele dreptului de proprietate, drepturi reale de garanție și sarcini	Referințe
NU SUNT	

## Anexa Nr. 1 La Partea I

## Teren

Nr cadastral	Suprafața (mp)*	Observații / Referințe
	Din acte: 6.500 Masurata: 6.425	PROCENT DIMINUARE 1.15%;

\* Suprafața este determinată în planul de proiecție Stereo 70.



## Date referitoare la teren

Crt	Categorie folosință	Intra vilan	Suprafața (mp)	Tarla	Parcelă	Nr. topo	Observații / Referințe
1	arabil	NU	6.425	64	37	-	

## Lungime Segmente

1) Valorile lungimilor segmentelor sunt obținute din proiecție în plan.

Punct început	X / Y	Punct sfârșit	X / Y	Lungime segment (** (m)
1	351.482,375 283.780,108	2	351.474,297 283.773,909	10.182
2	351.474,297 283.773,909	3	351.473,62 283.773,383	0.857
3	351.473,62 283.773,383	4	351.772,885 283.273,849	582.318
4	351.772,885 283.273,849	5	351.785,312 283.274,443	12.441
5	351.785,312 283.274,443	1	351.482,375 283.780,108	589.464

**\*\* Lungimile segmentelor sunt determinate în planul de proiecție Stereo 70 și sunt rotunjite la 1 milimetru.**

**\*\*\* Distanța dintre puncte este formată din segmente cumulate ce sunt mai mici decât valoarea 1 milimetru.**





**DATE DESPRE IMOBILUL NR. 4591**

Oficiul de Cadastru și Publicitate Imobiliară DOLJ  
Biroul de Cadastru și Publicitate Imobiliară Craiova

**A. Partea I. Descrierea imobilului**

TEREN Extravilan

Adresa: Jud. Dolj, T 64, P 36

Nr. Crt	Nr cadastral Nr. topografic	Suprafața* (mp)	Observații / Referințe
A1	30368	Din acte: 9.500 Masurata: 9.297	Sector cadastral:19 Teren neimprejmuit;

**B. Partea II. Proprietari și acte**

Inscrieri privitoare la dreptul de proprietate și alte drepturi reale		Referințe
<b>104166 / 05/12/2012</b>		
Act Notarial nr. CVC:645, din 05/07/2011 emis de NP GIURCAN GABRIELA (act notarial nr. act additional nr. 1173/28-11-2012 emis de GIURCAN GABRIELA);		
B1	Intabulare, drept de PROPRIETATE, dobandit prin Conventie, cota actuala 1/1, cota initiala 1/1	A1
	1) <b>BICU LAURENTIU INTREPRINDERE INDIVIDUALA</b> , CIF:99999999999999, LIPSA CUI	

**C. Partea III. SARCINI .**

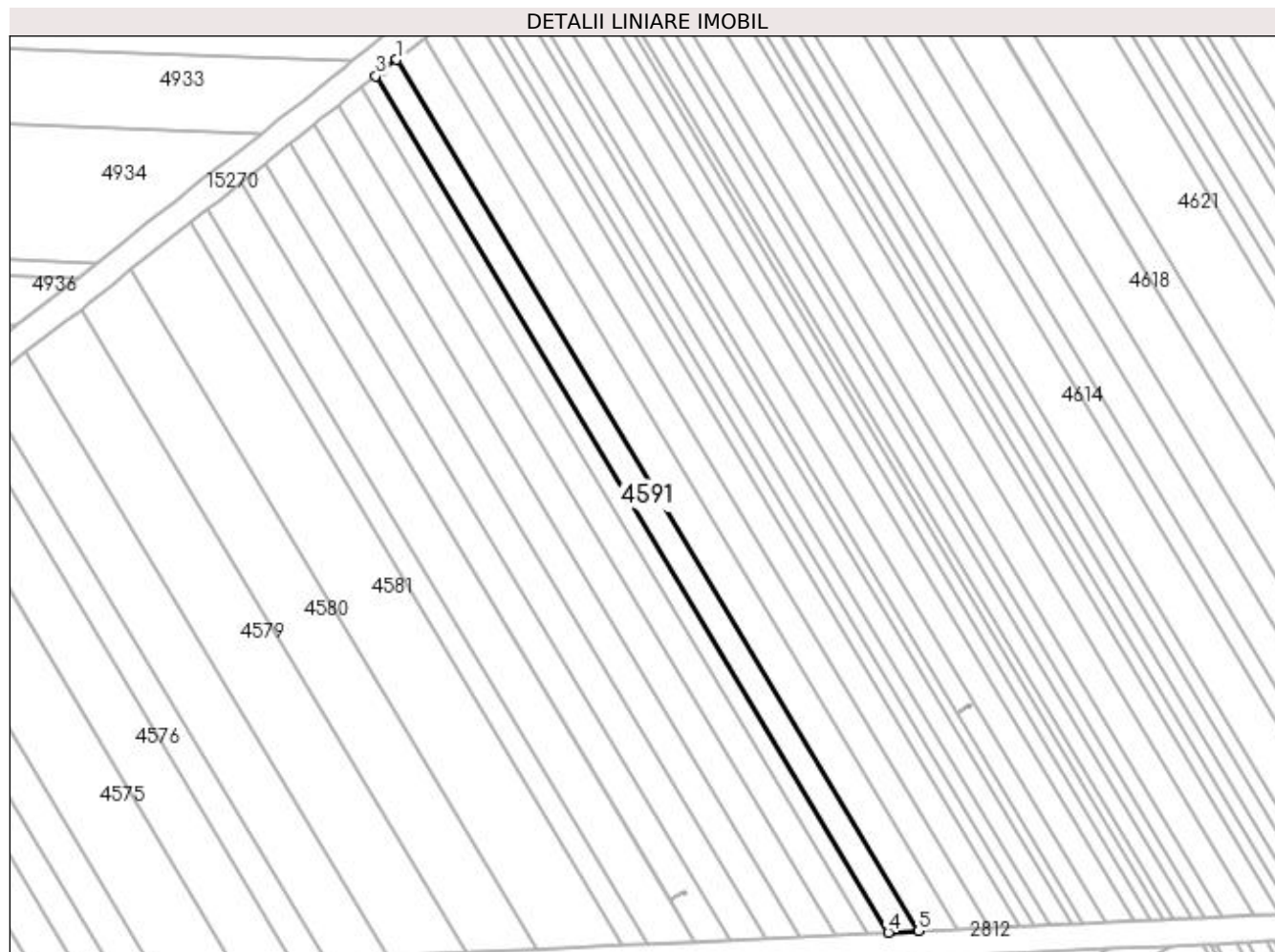
Inscrieri privind dezmembramintele dreptului de proprietate, drepturi reale de garanție și sarcini	Referințe
NU SUNT	

## Anexa Nr. 1 La Partea I

## Teren

Nr cadastral	Suprafața (mp)*	Observații / Referințe
30368	Din acte: 9.500 Masurata: 9.297	

\* Suprafața este determinată în planul de proiecție Stereo 70.



## Date referitoare la teren

Crt	Categorie folosință	Intra vilan	Suprafața (mp)	Tarla	Parcelă	Nr. topo	Observații / Referințe
1	arabil	NU	9.297	64	36	-	

## Lungime Segmente

1) Valorile lungimilor segmentelor sunt obținute din proiecție în plan.

Punct început	X / Y	Punct sfârșit	X / Y	Lungime segment (** (m)
1	351.494,802 283.789,79	2	351.486,308 283.783,127	10.796
2	351.486,308 283.783,127	3	351.482,375 283.780,108	4.958
3	351.482,375 283.780,108	4	351.785,312 283.274,443	589.464
4	351.785,312 283.274,443	5	351.803,031 283.275,291	17.739
5	351.803,031 283.275,291	1	351.494,802 283.789,79	599.762

**\*\* Lungimile segmentelor sunt determinate în planul de proiecție Stereo 70 și sunt rotunjite la 1 milimetru.**

**\*\*\* Distanța dintre puncte este formată din segmente cumulate ce sunt mai mici decât valoarea 1 milimetru.**



**DATE DESPRE IMOBILUL NR. 4592**

Oficiul de Cadastru și Publicitate Imobiliară DOLJ  
Biroul de Cadastru și Publicitate Imobiliară Craiova

**A. Partea I. Descrierea imobilului**

TEREN Extravilan

Adresa: Jud. Dolj, T 64, P 35

Nr. Crt	Nr cadastral Nr. topografic	Suprafața* (mp)	Observații / Referințe
A1	32405	Din acte: 12.600 Masurata: 12.599	Sector cadastral:19 Teren neimprejmuit;

**B. Partea II. Proprietari și acte**

Inscrieri privitoare la dreptul de proprietate și alte drepturi reale	Referințe
<b>26749 / 29/01/2018</b>	
Hotarare Judecatoreasca nr. SC:1655, din 24/09/2012 emis de JUDECATORIA CALAFAT (in Dosar nr 2167/201/2012;);	
B1	Intabulare, drept de PROPRIETATE, dobandit prin Hotarare Judecatoreasca, cota actuala 1/1, cota initiala 1/1 1) LUPU IONEL

**C. Partea III. SARCINI .**

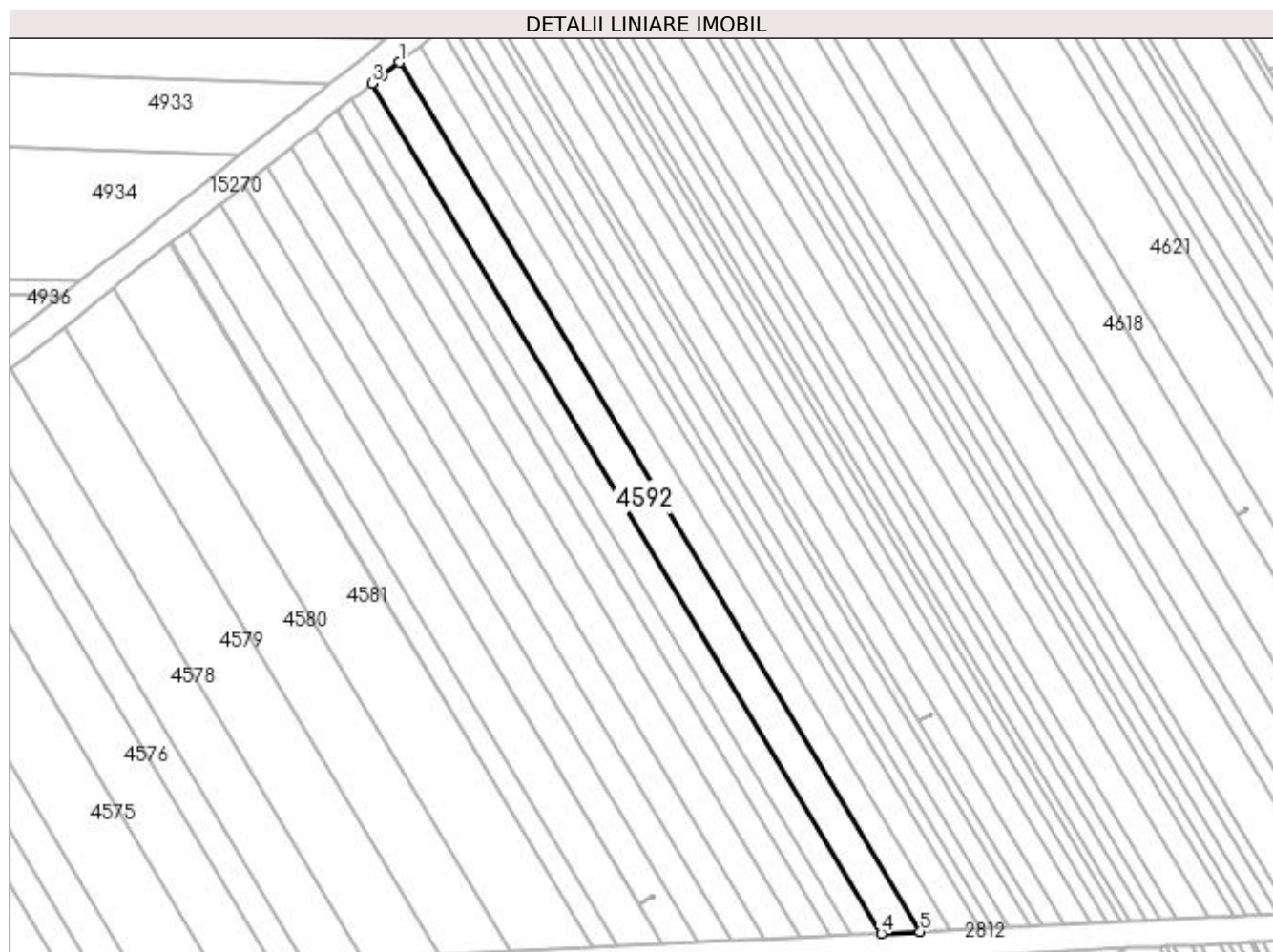
Inscrieri privind dezmembramintele dreptului de proprietate, drepturi reale de garanție și sarcini	Referințe
NU SUNT	

## Anexa Nr. 1 La Partea I

## Teren

Nr cadastral	Suprafața (mp)*	Observații / Referințe
32405	Din acte: 12.600 Masurata: 12.599	

\* Suprafața este determinată în planul de proiecție Stereo 70.



## Date referitoare la teren

Crt	Categorie folosință	Intravilan	Suprafața (mp)	Tarla	Parcelă	Nr. topo	Observații / Referințe
1	arabil	NU	12.599	64	35	-	

## Lungime Segmente

1) Valorile lungimilor segmentelor sunt obținute din proiecție în plan.

Punct început	X / Y	Punct sfârșit	X / Y	Lungime segment (** (m)
1	351.511,313 283.802,642	2	351.501,263 283.794,858	12.712
2	351.501,263 283.794,858	3	351.494,802 283.789,79	8.212
3	351.494,802 283.789,79	4	351.803,031 283.275,291	599.762
4	351.803,031 283.275,291	5	351.826,568 283.276,417	23.564

Punct început	X / Y	Punct sfârșit	X / Y	Lungime segment (** (m)
5	351.826,568 283.276,417	1	351.511,313 283.802,642	613.432

\*\* Lungimile segmentelor sunt determinate în planul de proiecție Stereo 70 și sunt rotunjite la 1 milimetru.

\*\*\* Distanța dintre puncte este formată din segmente cumulate ce sunt mai mici decât valoarea 1 milimetru.





**DATE DESPRE IMOBILUL NR. 4593**

Oficiul de Cadastru și Publicitate Imobiliară DOLJ  
 Biroul de Cadastru și Publicitate Imobiliară Craiova

**A. Partea I. Descrierea imobilului**

TEREN Extravilan

Adresa: Jud. Dolj, T 64, P 34

Nr. Crt	Nr cadastral Nr. topografic	Suprafața* (mp)	Observații / Referințe
A1		Din acte: 10.000 Masurata: 9.885	Sector cadastral:19 Teren neimprejmuit; PROCENT DIMINUARE 1.15%;

**B. Partea II. Proprietari și acte**

Inscrieri privitoare la dreptul de proprietate și alte drepturi reale		Referințe
<b>0 / 19/05/2022</b>		
Act Administrativ nr. TDP:2627-47996, din 27/11/1997 emis de COMISIA JUDETEANA DOLJ (CERTIF. DE DECES:DR544752/06.02.2003;);		
B1	Intabulare, drept de PROPRIETATE, dobandit prin Reconstituire, cota actuala 1/1, cota initiala 1/1 1) CRETU ION, DECEDAT DEFUNCT:Da	A1

**C. Partea III. SARCINI .**

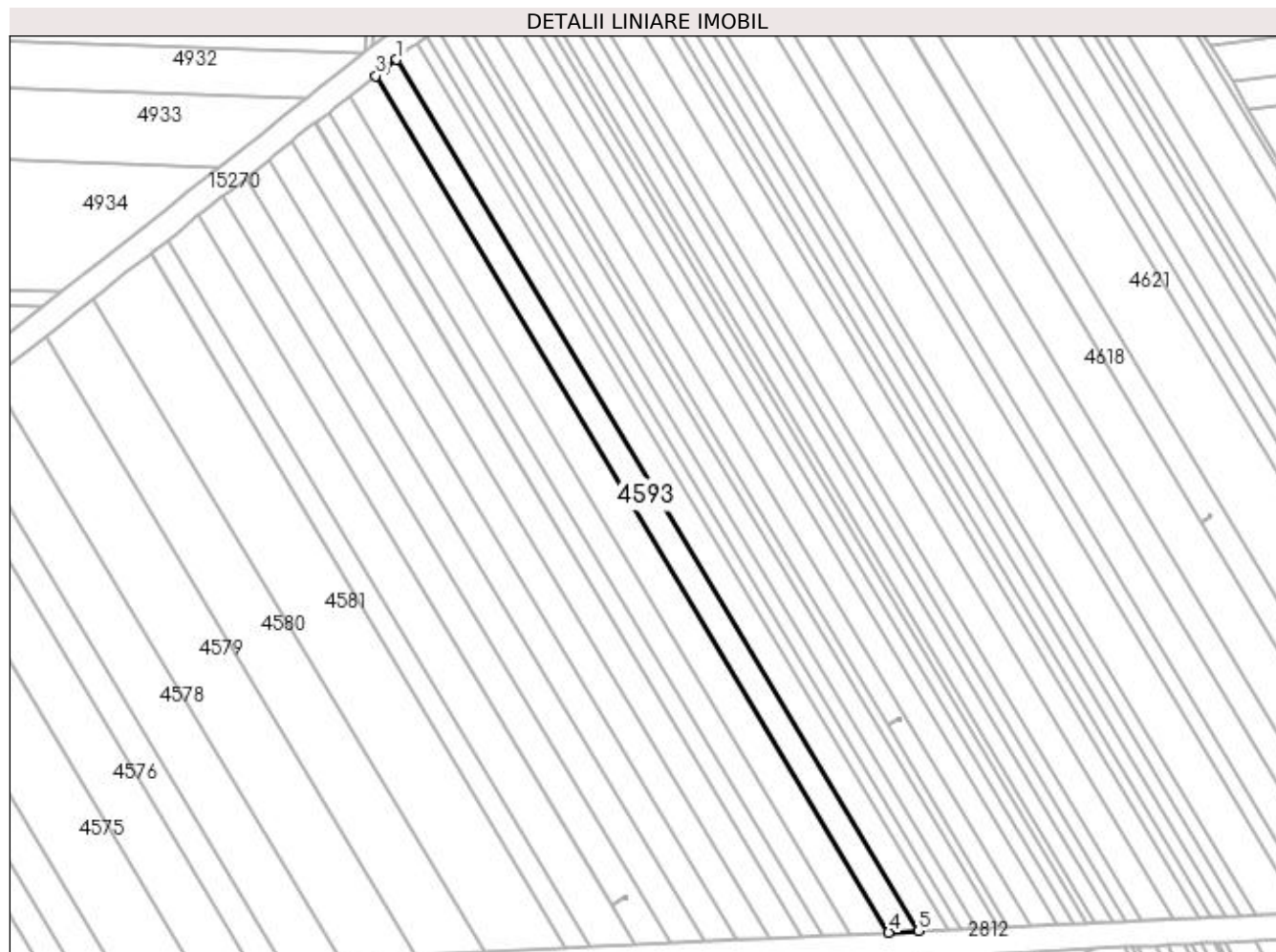
Inscrieri privind dezmembramintele dreptului de proprietate, drepturi reale de garanție și sarcini	Referințe
NU SUNT	

## Anexa Nr. 1 La Partea I

## Teren

Nr cadastral	Suprafața (mp)*	Observații / Referințe
	Din acte: 10.000 Masurata: 9.885	PROCENT DIMINUARE 1.15%;

\* Suprafața este determinată în planul de proiecție Stereo 70.



## Date referitoare la teren

Crt	Categorie folosință	Intra vilan	Suprafața (mp)	Tarla	Parcelă	Nr. topo	Observații / Referințe
1	arabil	NU	9.885	64	34	-	

## Lungime Segmente

1) Valorile lungimilor segmentelor sunt obținute din proiecție în plan.

Punct început	X / Y	Punct sfârșit	X / Y	Lungime segment (** (m)
1	351.523,977 283.812,593	2	351.517,062 283.807,095	8.834
2	351.517,062 283.807,095	3	351.511,313 283.802,642	7.272
3	351.511,313 283.802,642	4	351.826,568 283.276,417	613.432
4	351.826,568 283.276,417	5	351.844,674 283.277,283	18.127
5	351.844,674 283.277,283	1	351.523,977 283.812,593	624.022

**\*\* Lungimile segmentelor sunt determinate în planul de proiecție Stereo 70 și sunt rotunjite la 1 milimetru.**

**\*\*\* Distanța dintre puncte este formată din segmente cumulate ce sunt mai mici decât valoarea 1 milimetru.**



**DATE DESPRE IMOBILUL NR. 4594**

Oficiul de Cadastru și Publicitate Imobiliară DOLJ  
Biroul de Cadastru și Publicitate Imobiliară Craiova

**A. Partea I. Descrierea imobilului**

TEREN Extravilan

Adresa: Jud. Dolj, T 64, P 33

Nr. Crt	Nr cadastral Nr. topografic	Suprafața* (mp)	Observații / Referințe
A1		Din acte: 10.000 Masurata: 9.885	Sector cadastral:19 Teren neimprejmuit; PROCENT DIMINUARE 1.15%;

**B. Partea II. Proprietari și acte**

Inscrieri privitoare la dreptul de proprietate și alte drepturi reale		Referințe
<b>0 / 19/05/2022</b>		
Act Administrativ nr. TDP:1368-42778, din 10/04/1994 emis de COMISIA JUDETEANA DOLJ;		
B1	Intabulare, drept de PROPRIETATE, dobandit prin Reconstituire, cota actuala 1/1, cota initiala 1/1 1) PLAVICIOSU GHEORGHE, LIPSA CNP	A1

**C. Partea III. SARCINI .**

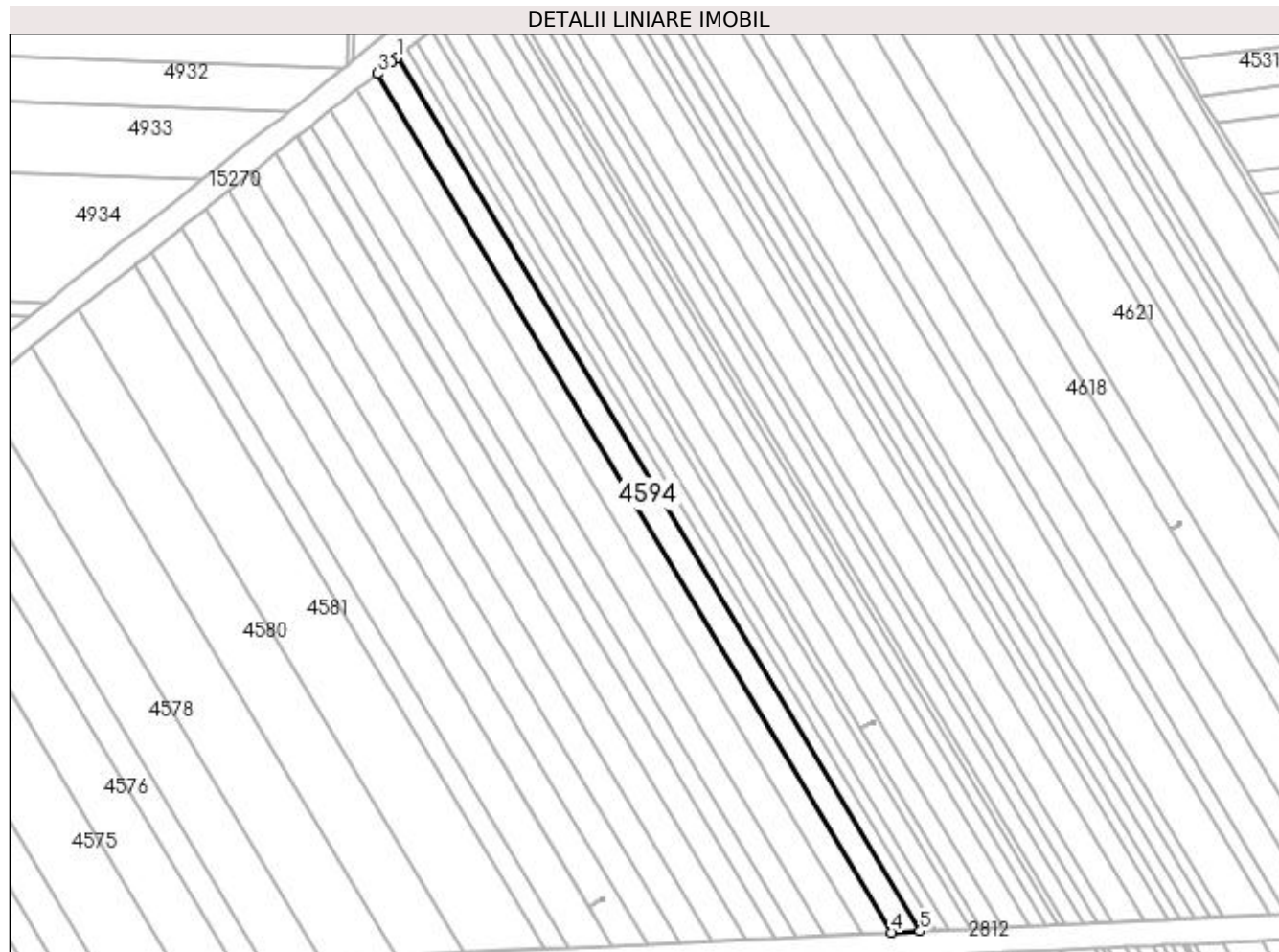
Inscrieri privind dezmembramintele dreptului de proprietate, drepturi reale de garanție și sarcini	Referințe
NU SUNT	

## Anexa Nr. 1 La Partea I

## Teren

Nr cadastral	Suprafața (mp)*	Observații / Referințe
	Din acte: 10.000 Masurata: 9.885	PROCENT DIMINUARE 1.15%;

\* Suprafața este determinată în planul de proiecție Stereo 70.



## Date referitoare la teren

Crt	Categorie folosință	Intra vilan	Suprafața (mp)	Tarla	Parcelă	Nr. topo	Observații / Referințe
1	arabil	NU	9.885	64	33	-	

## Lungime Segmente

1) Valorile lungimilor segmentelor sunt obținute din proiecție în plan.

Punct început	X / Y	Punct sfârșit	X / Y	Lungime segment (** (m)
1	351.536,384 283.822,449	2	351.532,739 283.819,559	4.652
2	351.532,739 283.819,559	3	351.523,977 283.812,593	11.194
3	351.523,977 283.812,593	4	351.844,674 283.277,283	624.022
4	351.844,674 283.277,283	5	351.862,476 283.278,135	17.822
5	351.862,476 283.278,135	1	351.536,384 283.822,449	634.518

**\*\* Lungimile segmentelor sunt determinate în planul de proiecție Stereo 70 și sunt rotunjite la 1 milimetru.**

**\*\*\* Distanța dintre puncte este formată din segmente cumulate ce sunt mai mici decât valoarea 1 milimetru.**





**DATE DESPRE IMOBILUL NR. 4595**

Oficiul de Cadastru și Publicitate Imobiliară DOLJ  
Biroul de Cadastru și Publicitate Imobiliară Craiova

**A. Partea I. Descrierea imobilului**

TEREN Extravilan

Adresa: Jud. Dolj, T 64, P 32/1

Nr. Crt	Nr cadastral Nr. topografic	Suprafața* (mp)	Observații / Referințe
A1		Din acte: 5.100 Masurata: 5.041	Sector cadastral:19 Teren neimprejmuit; PROCENT DIMINUARE 1.15%;

**B. Partea II. Proprietari și acte**

Inscrieri privitoare la dreptul de proprietate și alte drepturi reale		Referințe
<b>0 / 19/05/2022</b>		
Act Administrativ nr. TDP:1444-60682, din 26/09/1995 emis de COMISIA JUDETEANA DOLJ;		
B1	Intabulare, drept de PROPRIETATE, dobândit prin Reconstituire, cota actuala 1/1, cota initiala 1/1 1) <b>GOLENCEANU GHEORGHE</b> , LIPSA CNP	A1

**C. Partea III. SARCINI .**

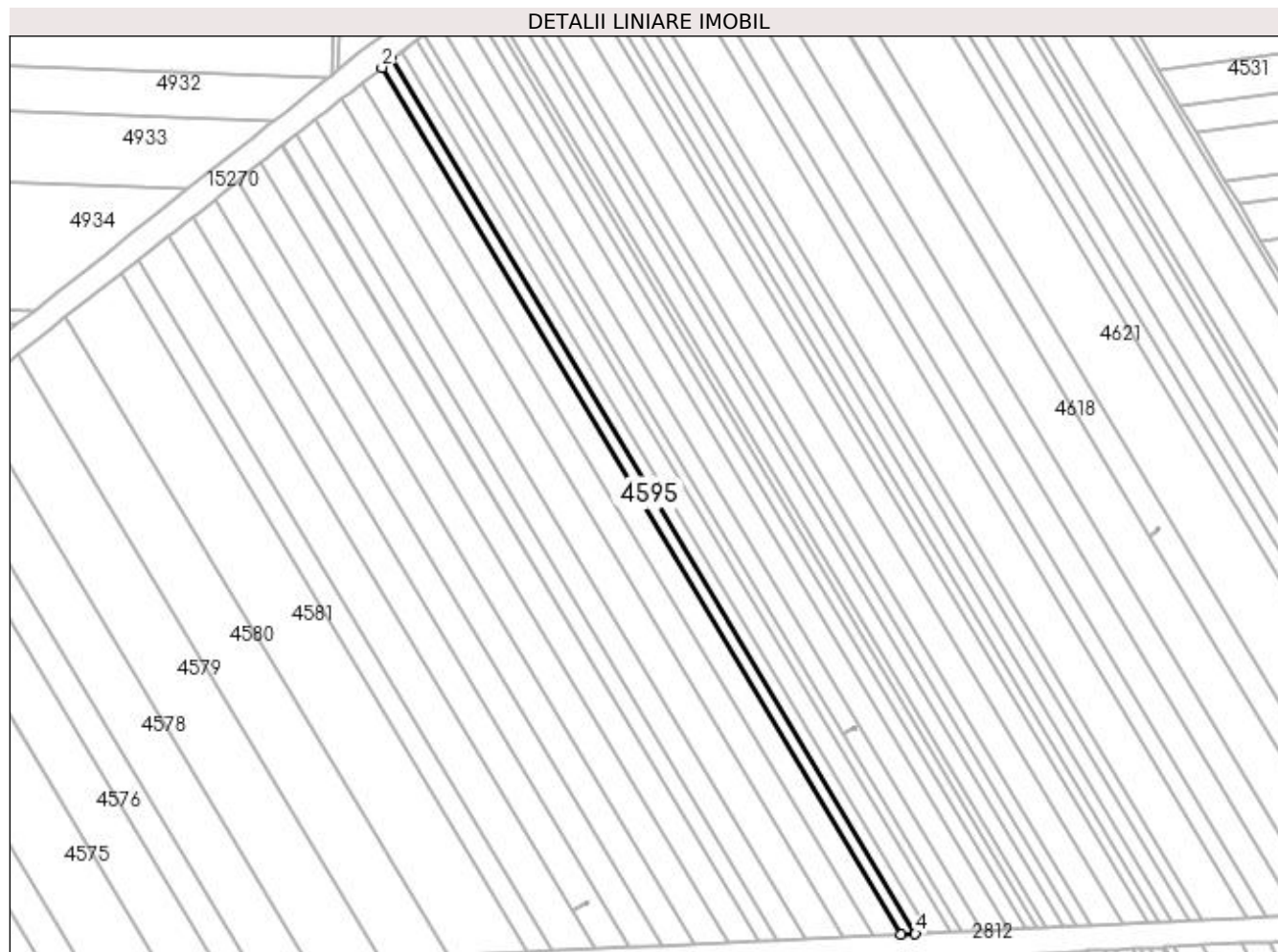
Inscrieri privind dezmembramintele dreptului de proprietate, drepturi reale de garanție și sarcini	Referințe
NU SUNT	

## Anexa Nr. 1 La Partea I

## Teren

Nr cadastral	Suprafața (mp)*	Observații / Referințe
	Din acte: 5.100 Masurata: 5.041	PROCENT DIMINUARE 1.15%;

\* Suprafața este determinată în planul de proiecție Stereo 70.



## Date referitoare la teren

Crt	Categorie folosință	Intra vilan	Suprafața (mp)	Tarla	Parcelă	Nr. topo	Observații / Referințe
1	arabil	NU	5.041	64	32/1	-	

## Lungime Segmente

1) Valorile lungimilor segmentelor sunt obținute din proiecție în plan.

Punct început	X / Y	Punct sfârșit	X / Y	Lungime segment (** (m)
1	351.542,638 283.827,405	2	351.536,384 283.822,449	7.98
2	351.536,384 283.822,449	3	351.862,476 283.278,135	634.518
3	351.862,476 283.278,135	4	351.871,442 283.278,563	8.976
4	351.871,442 283.278,563	1	351.542,638 283.827,405	639.797

**\*\* Lungimile segmentelor sunt determinate în planul de proiecție Stereo 70 și sunt rotunjite la 1 milimetru.**

**\*\*\* Distanța dintre puncte este formată din segmente cumulate ce sunt mai mici decât valoarea 1 milimetru.**



**DATE DESPRE IMOBILUL NR. 4596**

Oficiul de Cadastru și Publicitate Imobiliară DOLJ  
Biroul de Cadastru și Publicitate Imobiliară Craiova

**A. Partea I. Descrierea imobilului**

TEREN Extravilan

Adresa: Jud. Dolj, T 64, P 33/1

Nr. Crt	Nr cadastral Nr. topografic	Suprafața* (mp)	Observații / Referințe
A1	30846	Din acte: 5.000 Masurata: 4.895	Sector cadastral:19 Teren neimprejmit;

**B. Partea II. Proprietari și acte**

Inscrieri privitoare la dreptul de proprietate și alte drepturi reale		Referințe
<b>33815 / 20/03/2014</b>		
Hotarare Judecatoreasca nr. SC:1976, din 07/11/2013 emis de JUDECATORIA CALAFAT (dosar nr 3372/201/2013;);		
B1	Intabulare, drept de PROPRIETATE, dobandit prin Hotarare Judecatoreasca, cota actuala 19/20, cota initiala 19/20 1) <b>BICU LAURENTIU</b>	A1
<b>29425 / 01/03/2016</b>		
Act Notarial nr. ACT DE PARTAJ VOLUNTAR:790, din 19/02/2016 emis de NP Floricel MIHAI-MARIAN (act notarial nr. 788/19-02-2016 emis de Floricel MIHAI-MARIAN; act notarial nr. 789/19-02-2016 emis de Floricel MIHAI-MARIAN; act notarial nr. 1023/28-01-2016 emis de BUDIANA IONUT;);		
B2	Intabulare, drept de PROPRIETATE, dobandit prin lesire Din Indiviziune, cota actuala 1/20, cota initiala 1/20 1) <b>BICU LAURENTIU</b>	A1

**C. Partea III. SARCINI .**

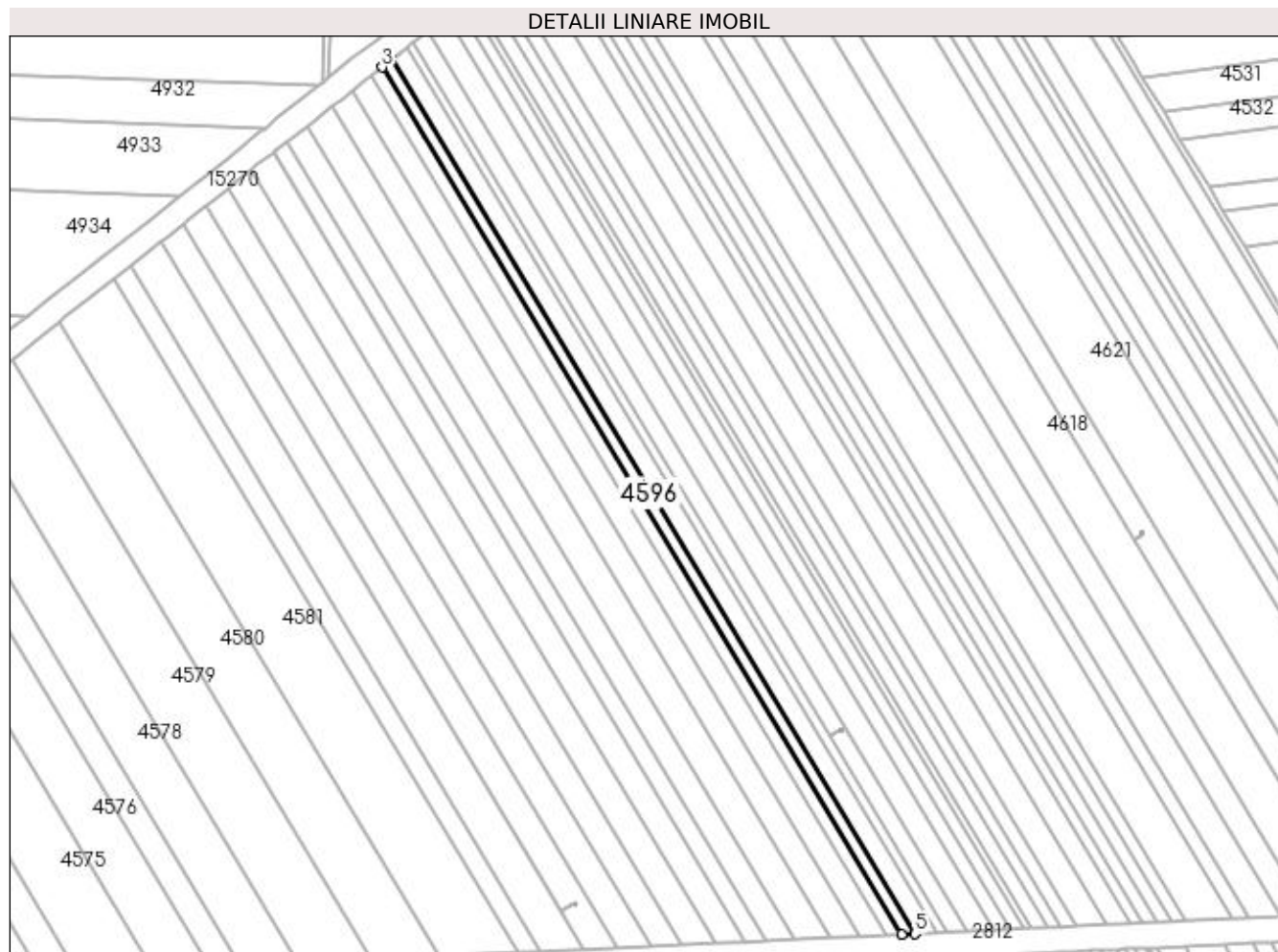
Inscrieri privind dezmembramintele dreptului de proprietate, drepturi reale de garanție și sarcini	Referințe
NU SUNT	

## Anexa Nr. 1 La Partea I

## Teren

Nr cadastral	Suprafața (mp)*	Observații / Referințe
30846	Din acte: 5.000 Masurata: 4.895	

\* Suprafața este determinată în planul de proiecție Stereo 70.



## Date referitoare la teren

Crt	Categorie folosință	Intra vilan	Suprafața (mp)	Tarla	Parcelă	Nr. topo	Observații / Referințe
1	arabil	NU	4.895	64	33/1	-	

## Lungime Segmente

1) Valorile lungimilor segmentelor sunt obținute din proiecție în plan.

Punct început	X / Y	Punct sfârșit	X / Y	Lungime segment (** (m)
1	351.548,659 283.832,183	2	351.548,395 283.831,969	0.34
2	351.548,395 283.831,969	3	351.542,638 283.827,405	7.347
3	351.542,638 283.827,405	4	351.871,442 283.278,563	639.797
4	351.871,442 283.278,563	5	351.880,078 283.278,977	8.646
5	351.880,078 283.278,977	1	351.548,659 283.832,183	644.884

**\*\* Lungimile segmentelor sunt determinate în planul de proiecție Stereo 70 și sunt rotunjite la 1 milimetru.**

**\*\*\* Distanța dintre puncte este formată din segmente cumulate ce sunt mai mici decât valoarea 1 milimetru.**





**DATE DESPRE IMOBILUL NR. 4597**

Oficiul de Cadastru și Publicitate Imobiliară DOLJ  
Biroul de Cadastru și Publicitate Imobiliară Craiova

**A. Partea I. Descrierea imobilului**

TEREN Extravilan

Adresa: Jud. Dolj, T 64, P 32, 47

Nr. Crt	Nr cadastral Nr. topografic	Suprafața* (mp)	Observații / Referințe
A1	30369	Din acte: 8.000 Masurata: 7.829	Sector cadastral:19 Teren neimprejmuit;

**B. Partea II. Proprietari și acte**

Inscrieri privitoare la dreptul de proprietate și alte drepturi reale		Referințe
<b>104172 / 05/12/2012</b>		
Act Notarial nr. CVC:645, din 05/07/2011 emis de NP GIURCAN GABRIELA (act aditional aut nr.1173/28-11-2012 emis de GIURCAN GABRIELA la CVC nr 645/2011 NP GIURCAN GABRIELA, INCHEIERE DE RECTIFICARE NR. 16/2012 NP GIURCAN GABRIELA;);		
B1	Intabulare, drept de PROPRIETATE, dobandit prin Conventie, cota actuala 1/1, cota initiala 1/1	A1
1) <b>BICU LAURENTIU INTREPRINDERE INDIVIDUALA</b> , CIF:99999999999999, LIPSA CUI		

**C. Partea III. SARCINI .**

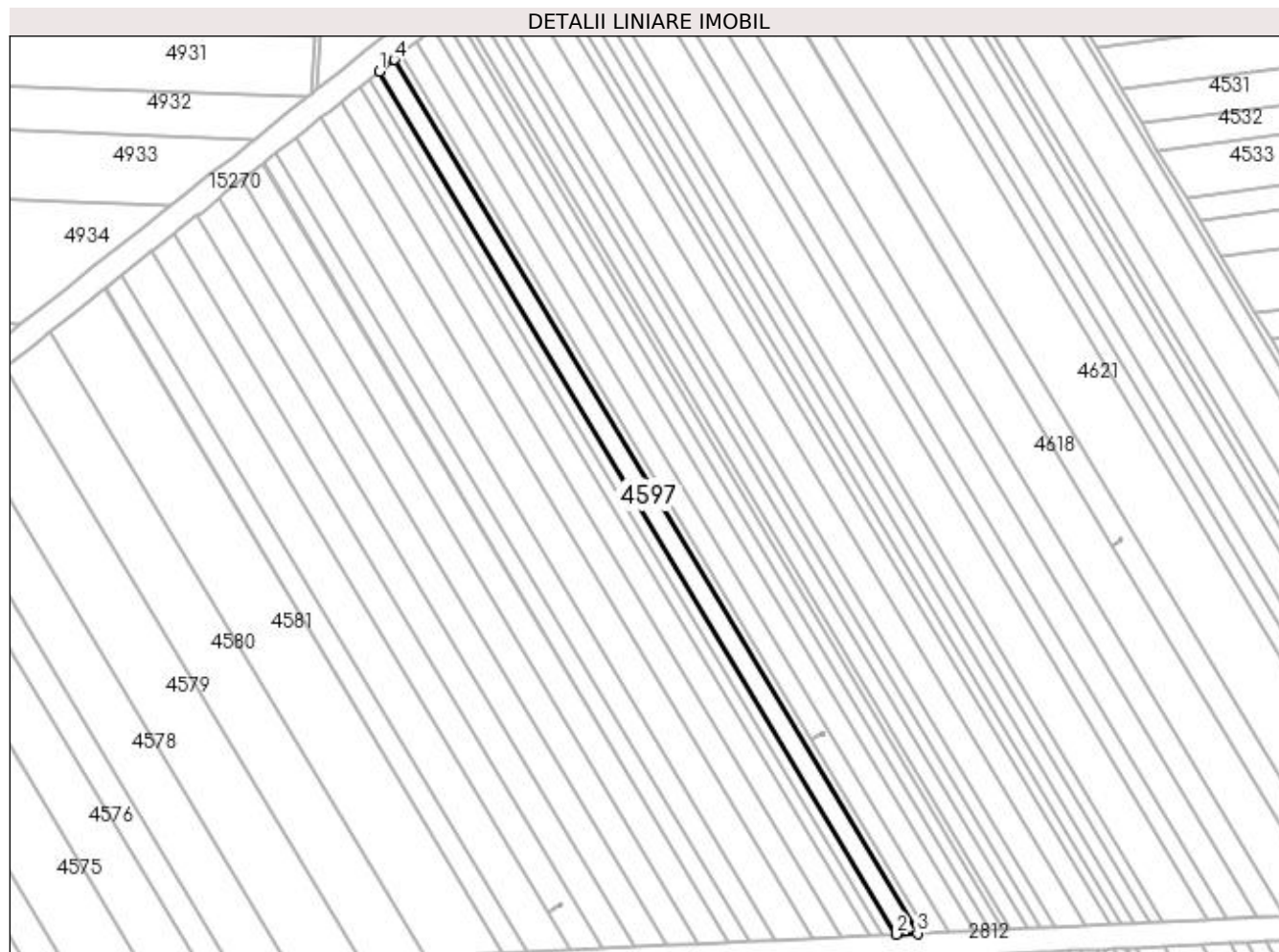
Inscrieri privind dezmembramintele dreptului de proprietate, drepturi reale de garanție și sarcini	Referințe
NU SUNT	

## Anexa Nr. 1 La Partea I

## Teren

Nr cadastral	Suprafața (mp)*	Observații / Referințe
30369	Din acte: 8.000 Masurata: 7.829	

\* Suprafața este determinată în planul de proiecție Stereo 70.



## Date referitoare la teren

Crt	Categorie folosință	Intravilan	Suprafața (mp)	Tarla	Parcelă	Nr. topo	Observații / Referințe
1	arabil	NU	2.936	64	32	-	
2	arabil	NU	4.893	64	47	-	

## Lungime Segmente

1) Valorile lungimilor segmentelor sunt obținute din proiecție în plan.

Punct început	X / Y	Punct sfârșit	X / Y	Lungime segment (** (m)
1	351.548,659 283.832,183	2	351.880,078 283.278,977	644.884
2	351.880,078 283.278,977	3	351.893,749 283.279,631	13.687
3	351.893,749 283.279,631	4	351.558,121 283.839,862	653.073
4	351.558,121 283.839,862	1	351.548,659 283.832,183	12.186

**\*\* Lungimile segmentelor sunt determinate în planul de proiecție Stereo 70 și sunt rotunjite la 1 milimetru.**

**\*\*\* Distanța dintre puncte este formată din segmente cumulate ce sunt mai mici decât valoarea 1 milimetru.**



**DATE DESPRE IMOBILUL NR. 4598**

Oficiul de Cadastru și Publicitate Imobiliară DOLJ  
Biroul de Cadastru și Publicitate Imobiliară Craiova

**A. Partea I. Descrierea imobilului**

TEREN Extravilan

Adresa: Jud. Dolj, T 64, P 31

Nr. Crt	Nr cadastral Nr. topografic	Suprafața* (mp)	Observații / Referințe
A1	31833	3.600	Sector cadastral:19 Teren neimprejmuit;

**B. Partea II. Proprietari și acte**

Inscrieri privitoare la dreptul de proprietate și alte drepturi reale	Referințe
<b>173243 / 14/12/2016</b>	
Act Notarial nr. CVC:3342, din 14/12/2016 emis de NP STOENESCU FLOREA;	
B1	A1
Intabulare, drept de PROPRIETATE, dobandit prin Conventie, cota actuala 1/1, cota initiala 1/1	
1) ISPAS NICUSOR	
2) ISPAS PAULA-ELENA	

**C. Partea III. SARCINI .**

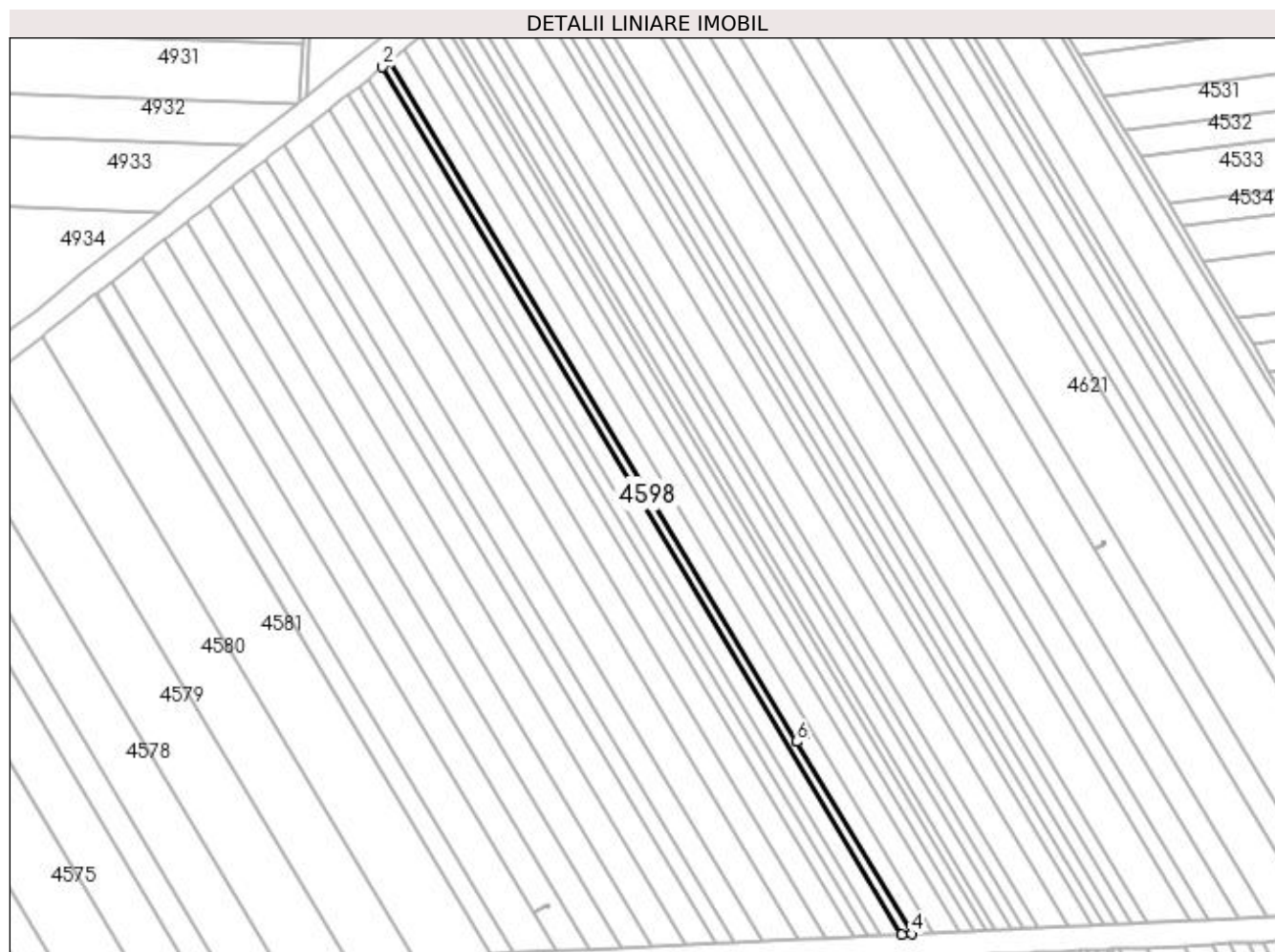
Inscrieri privind dezmembramintele dreptului de proprietate, drepturi reale de garanție și sarcini	Referințe
NU SUNT	

## Anexa Nr. 1 La Partea I

## Teren

Nr cadastral	Suprafața (mp)*	Observații / Referințe
31833	3.600	

\* Suprafața este determinată în planul de proiecție Stereo 70.



## Date referitoare la teren

Crt	Categorie folosință	Intra vilan	Suprafața (mp)	Tarla	Parcelă	Nr. topo	Observații / Referințe
1	arabil	NU	3.600	64	31	-	

## Lungime Segmente

1) Valorile lungimilor segmentelor sunt obținute din proiecție în plan.

Punct început	X / Y	Punct sfârșit	X / Y	Lungime segment (** (m)
1	351.562,433 283.843,361	2	351.558,121 283.839,862	5.553
2	351.558,121 283.839,862	3	351.893,749 283.279,631	653.073
3	351.893,749 283.279,631	4	351.899,978 283.279,929	6.236
4	351.899,978 283.279,929	5	351.825,628 283.404,033	144.671
5	351.825,628 283.404,033	6	351.825,627 283.404,035	0.002

Punct început	X / Y	Punct sfârșit	X / Y	Lungime segment (** (m)
6	351.825,627 283.404,035	1	351.562,433 283.843,361	512.131

\*\* Lungimile segmentelor sunt determinate în planul de proiecție Stereo 70 și sunt rotunjite la 1 milimetru.

\*\*\* Distanța dintre puncte este formată din segmente cumulate ce sunt mai mici decât valoarea 1 milimetru.





**DATE DESPRE IMOBILUL NR. 4599**

Oficiul de Cadastru și Publicitate Imobiliară DOLJ  
Biroul de Cadastru și Publicitate Imobiliară Craiova

**A. Partea I. Descrierea imobilului**

TEREN Extravilan

Adresa: Jud. Dolj, T 64, P 30

Nr. Crt	Nr cadastral Nr. topografic	Suprafața* (mp)	Observații / Referințe
A1		Din acte: 8.000 Masurata: 7.908	Sector cadastral:19 Teren neimprejmuit; PROCENT DIMINUARE 1.15%;

**B. Partea II. Proprietari și acte**

Inscrieri privitoare la dreptul de proprietate și alte drepturi reale		Referințe
<b>0 / 19/05/2022</b>		
Act Administrativ nr. TDP:1357-42778, din 07/04/1995 emis de COMISIA JUDETEANA DOLJ;		
B1	Intabulare, drept de PROPRIETATE, dobandit prin Reconstituire, cota actuala 1/1, cota initiala 1/1 1) ISPAS MARIA, LIPSA CNP	A1

**C. Partea III. SARCINI .**

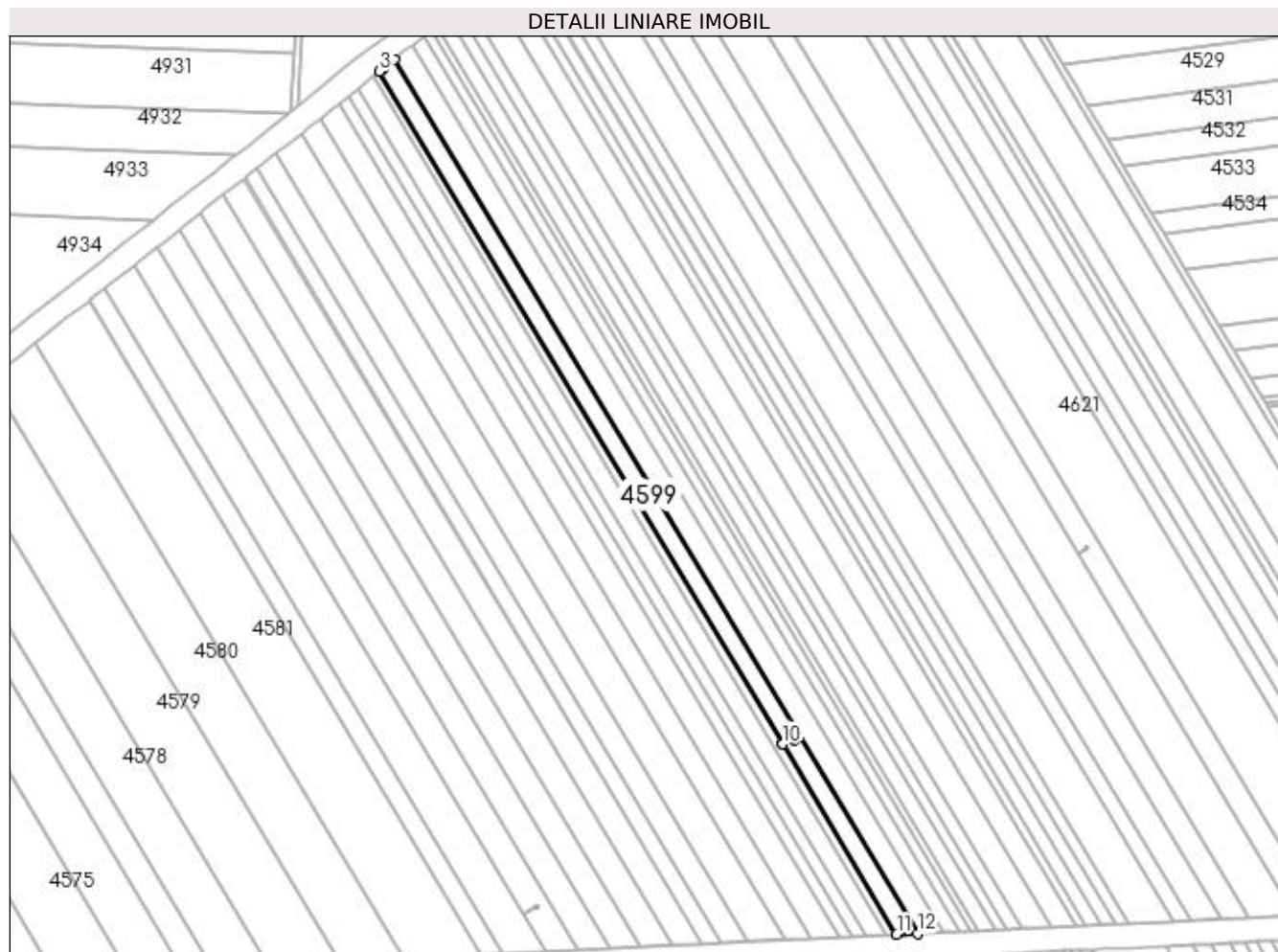
Inscrieri privind dezmembramintele dreptului de proprietate, drepturi reale de garanție și sarcini	Referințe
NU SUNT	

## Anexa Nr. 1 La Partea I

## Teren

Nr cadastral	Suprafața (mp)*	Observații / Referințe
	Din acte: 8.000 Masurata: 7.908	PROCENT DIMINUARE 1.15%;

\* Suprafața este determinată în planul de proiecție Stereo 70.



## Date referitoare la teren

Crt	Categorie folosință	Intra vilan	Suprafața (mp)	Tarla	Parcelă	Nr. topo	Observații / Referințe
1	arabil	NU	7.908	64	30	-	

## Lungime Segmente

1) Valorile lungimilor segmentelor sunt obținute din proiecție în plan.

Punct început	X / Y	Punct sfârșit	X / Y	Lungime segment (** (m)
1	351.571,856 283.850,923	2	351.564,362 283.844,926	9.598
2	351.564,362 283.844,926	3	351.562,433 283.843,361	2.484
3	351.562,433 283.843,361	4	351.825,627 283.404,035	512.131
4	351.825,627 283.404,035	5	351.832,09 283.407,907	7.534
5	351.832,09 283.407,907	6	351.833,239 283.408,672	1.38

Punct început	X / Y	Punct sfârșit	X / Y	Lungime segment (** (m)
6	351.833,239 283.408,672	7	351.834,001 283.407,482	1.413
7	351.834,001 283.407,482	8	351.832,852 283.406,717	1.38
8	351.832,852 283.406,717	9	351.832,091 283.407,905	1.411
9	351.832,091 283.407,905	10	351.825,628 283.404,033	7.534
10	351.825,628 283.404,033	11	351.899,978 283.279,929	144.671
11	351.899,978 283.279,929	12	351.913,542 283.280,577	13.579
12	351.913,542 283.280,577	1	351.571,856 283.850,923	664.864

\*\* Lungimile segmentelor sunt determinate în planul de proiecție Stereo 70 și sunt rotunjite la 1 milimetru.

\*\*\* Distanța dintre puncte este formată din segmente cumulate ce sunt mai mici decât valoarea 1 milimetru.



**DATE DESPRE IMOBILUL NR. 4600**

Oficiul de Cadastru și Publicitate Imobiliară DOLJ  
Biroul de Cadastru și Publicitate Imobiliară Craiova

**A. Partea I. Descrierea imobilului**

TEREN Extravilan

Adresa: Jud. Dolj, T 64, P 30/1

Nr. Crt	Nr cadastral Nr. topografic	Suprafața* (mp)	Observații / Referințe
A1		Din acte: 0 Masurata: 2	Sector cadastral:19 Teren neimprejmuit; STALP 94 - LEA 110 kV BAILESTI-BASARABI-TURNATORIE 2

**Construcții**

Crt	Nr cadastral Nr. topografic	Adresa	Observații / Referințe
A1.1		Jud. Dolj, T 64, P 30/1	Nr. niveluri:1; S. construita la sol:2 mp; S. construita desfasurata:2 mp; STALP 94 - LEA 110 kV BAILESTI-BASARABI-TURNATORIE 2;

**B. Partea II. Proprietari și acte**

Inscrieri privitoare la dreptul de proprietate și alte drepturi reale	Referințe	
<b>0 / 19/05/2022</b>		
Act Administrativ nr. CONTRACT DE CONCESIUNE:6, din 20/06/2005 emis de MEC SI FDFEE ELECTRICA OLTENIA (Actul aditional nr. 1 la Contractul de concesiune nr. 6 din 20.06.2005 emis de Ministerul Economiei si Comertului; Actul aditional nr. 2 la Contractul de concesiune nr. 6 din 20.06.2005 emis de Ministerul Economiei si Comertului; Decizia nr. 139 din 08.02.2017 emisa de Autoritatea Nationala de Reglementare in Domeniul Energiei; Licenta nr. 1588 din 08.02.2017 emisa de Autoritatea Nationala de Reglementare in Domeniul Energiei; Lista detaliata a instalatiilor de distributie ale sucursalelor SC Electica Oltenia nr. 1433 din 01.07.2002 emisa de S.C. ELECTRICA S.A. S.D.F.E.E. OLTENIA );		
B1	Intabulare, drept de PROPRIETATE, dobandit prin Conventie, cota actuala 1/1, cota initiala 1/1 1) STATUL ROMAN - DOMENIUL PUBLIC , CIF:9999999999999, LIPSA CUI	A1
Act Administrativ nr. CONTRACT DE CONCESIUNE:6, din 20/06/2005 emis de MEC SI FDFEE ELECTRICA OLTENIA;		
B2	Intabulare, drept de CONCESIUNE, dobandit prin Conventie, cota actuala 1/1, cota initiala 1/1 1) SC DISTRIBUTIE ENERGIE OLTENIA SA , CIF:14491102	A1
Act Normativ nr. LEGEA 7-ART.12 ALIN.14, din 13/03/1996 emis de PARLAMENTUL ROMANIEI;		
B3	Intabulare, drept de PROPRIETATE, dobandit prin Lege, cota actuala 1/1, cota initiala 1/1 1) STATUL ROMAN - DOMENIUL PUBLIC , CIF:9999999999999, LIPSA CUI	A1.1

**C. Partea III. SARCINI .**

Inscrieri privind dezmembramintele dreptului de proprietate, drepturi reale de garanție și sarcini	Referințe
NU SUNT	

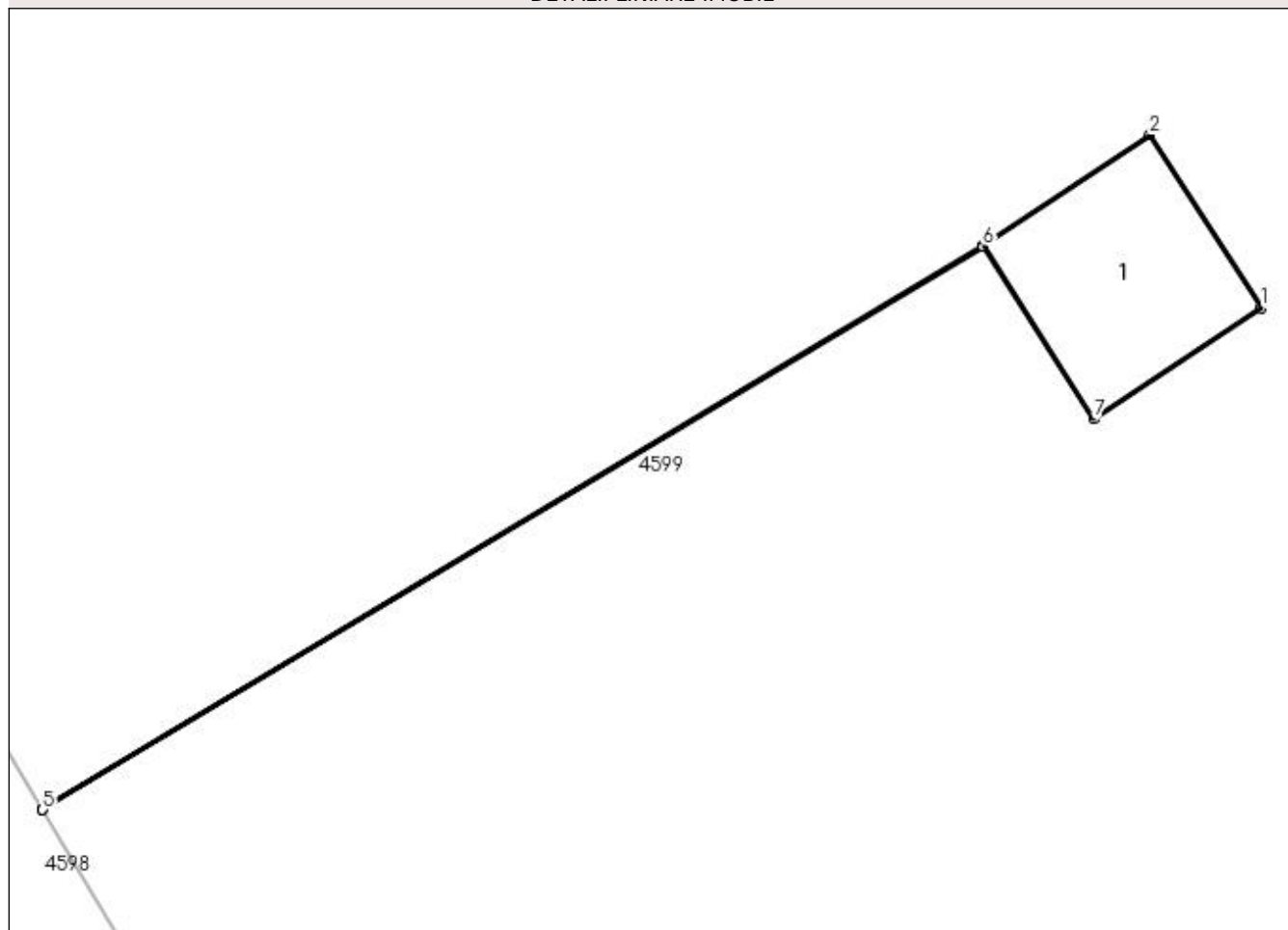
## Anexa Nr. 1 La Partea I

## Teren

Nr cadastral	Suprafața (mp)*	Observații / Referințe
	Din acte: 0 Masurata: 2	STALP 94 - LEA 110 kV BAILESTI-BASARABI-TURNATORIE 2

\* Suprafața este determinată în planul de proiecție Stereo 70.

## DETALII LINIARE IMOBIL



## Date referitoare la teren

Crt	Categorie folosință	Intra vilan	Suprafața (mp)	Tarla	Parcelă	Nr. topo	Observații / Referințe
1	curți constructii	NU	2	64	30/1	-	

## Date referitoare la construcții

Crt	Număr	Destinație construcție	Supraf. (mp)	Situație juridică	Observații / Referințe
A1.1		construcții industriale și edilitare	2	Cu acte	Nr. niveluri:1; S. construita la sol:2 mp; S. construita desfasurata:2 mp; STALP 94 - LEA 110 kV BAILESTI-BASARABI-TURNATORIE 2;

## Lungime Segmente

1) Valorile lungimilor segmentelor sunt obținute din proiecție în plan.

Punct început	X / Y	Punct sfârșit	X / Y	Lungime segment (** (m)
1	351.834,001 283.407,482	2	351.833,239 283.408,672	1.413
2	351.833,239 283.408,672	3	351.832,09 283.407,907	1.38
3	351.832,09 283.407,907	4	351.825,627 283.404,035	7.534

Punct început	X / Y	Punct sfârșit	X / Y	Lungime segment (** (m)
4	351.825,627 283.404,035	5	351.825,628 283.404,033	0.002
5	351.825,628 283.404,033	6	351.832,091 283.407,905	7.534
6	351.832,091 283.407,905	7	351.832,852 283.406,717	1.411
7	351.832,852 283.406,717	1	351.834,001 283.407,482	1.38

\*\* Lungimile segmentelor sunt determinate în planul de proiecție Stereo 70 și sunt rotunjite la 1 milimetru.

\*\*\* Distanța dintre puncte este formată din segmente cumulate ce sunt mai mici decât valoarea 1 milimetru.





**DATE DESPRE IMOBILUL NR. 4601**

Oficiul de Cadastru și Publicitate Imobiliară DOLJ  
Biroul de Cadastru și Publicitate Imobiliară Craiova

**A. Partea I. Descrierea imobilului**

TEREN Extravilan

Adresa: Jud. Dolj, T 64, P 28

Nr. Crt	Nr cadastral Nr. topografic	Suprafața* (mp)	Observații / Referințe
A1		Din acte: 10.000 Masurata: 9.885	Sector cadastral:19 Teren neimprejmuit; PROCENT DIMINUARE 1.15%;

**B. Partea II. Proprietari și acte**

Inscrieri privitoare la dreptul de proprietate și alte drepturi reale		Referințe
<b>0 / 19/05/2022</b>		
Act Administrativ nr. TDP:2756-59334, din 20/01/1999 emis de COMISIA JUDETEANA DOLJ (CERTIF. DE DECES:D10309412/12.03.2018;);		
B1	Intabulare, drept de PROPRIETATE, dobandit prin Reconstituire, cota actuala 1/1, cota initiala 1/1 1) <b>DABULEANU CONSTANTIN</b> , DECEDAT DEFUNCT:Da	A1

**C. Partea III. SARCINI .**

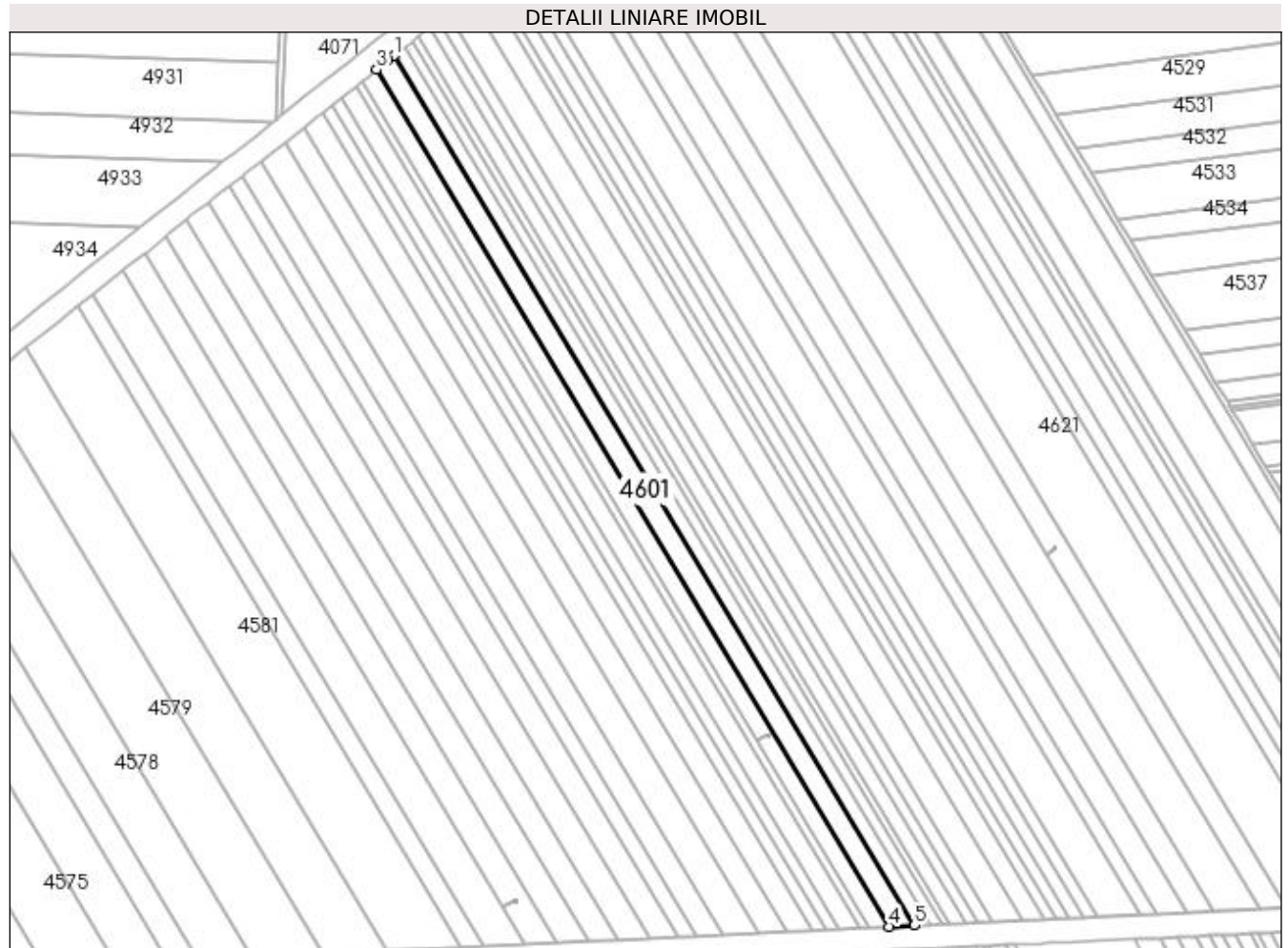
Inscrieri privind dezmembramintele dreptului de proprietate, drepturi reale de garanție și sarcini	Referințe
NU SUNT	

## Anexa Nr. 1 La Partea I

## Teren

Nr cadastral	Suprafața (mp)*	Observații / Referințe
	Din acte: 10.000 Masurata: 9.885	PROCENT DIMINUARE 1.15%;

\* Suprafața este determinată în planul de proiecție Stereo 70.



## Date referitoare la teren

Crt	Categorie folosință	Intra vilan	Suprafața (mp)	Tarla	Parcelă	Nr. topo	Observații / Referințe
1	arabil	NU	9.885	64	28	-	

## Lungime Segmente

1) Valorile lungimilor segmentelor sunt obținute din proiecție în plan.

Punct început	X / Y	Punct sfârșit	X / Y	Lungime segment (** (m)
1	351.583,518 283.860,173	2	351.579,613 283.857,131	4.95
2	351.579,613 283.857,131	3	351.571,856 283.850,923	9.935
3	351.571,856 283.850,923	4	351.913,542 283.280,577	664.864
4	351.913,542 283.280,577	5	351.930,266 283.281,378	16.743
5	351.930,266 283.281,378	1	351.583,518 283.860,173	674.713

**\*\* Lungimile segmentelor sunt determinate în planul de proiecție Stereo 70 și sunt rotunjite la 1 milimetru.**

**\*\*\* Distanța dintre puncte este formată din segmente cumulate ce sunt mai mici decât valoarea 1 milimetru.**



**DATE DESPRE IMOBILUL NR. 4602**

Oficiul de Cadastru și Publicitate Imobiliară DOLJ  
Biroul de Cadastru și Publicitate Imobiliară Craiova

**A. Partea I. Descrierea imobilului**

TEREN Extravilan

Adresa: Jud. Dolj, T 64, P 27

Nr. Crt	Nr cadastral Nr. topografic	Suprafața* (mp)	Observații / Referințe
A1	30374	Din acte: 6.300 Masurata: 6.165	Sector cadastral:19 Teren neimprejmuit;

**B. Partea II. Proprietari și acte**

Inscrieri privitoare la dreptul de proprietate și alte drepturi reale		Referințe
<b>104161 / 05/12/2012</b>		
Act Notarial nr. CVC:645, din 05/07/2011 emis de NP GIURCAN GABRIELA (Act aditional aut. nr. 1173/2012-NP Gabriela Giurcan;);		
B1	Intabulare, drept de PROPRIETATE, dobandit prin Conventie, cota actuala 1/1, cota initiala 1/1	A1
	1) <b>BICU LAURENTIU INTREPRINDERE INDIVIDUALA</b> , CIF:99999999999999, LIPSA CUI	

**C. Partea III. SARCINI .**

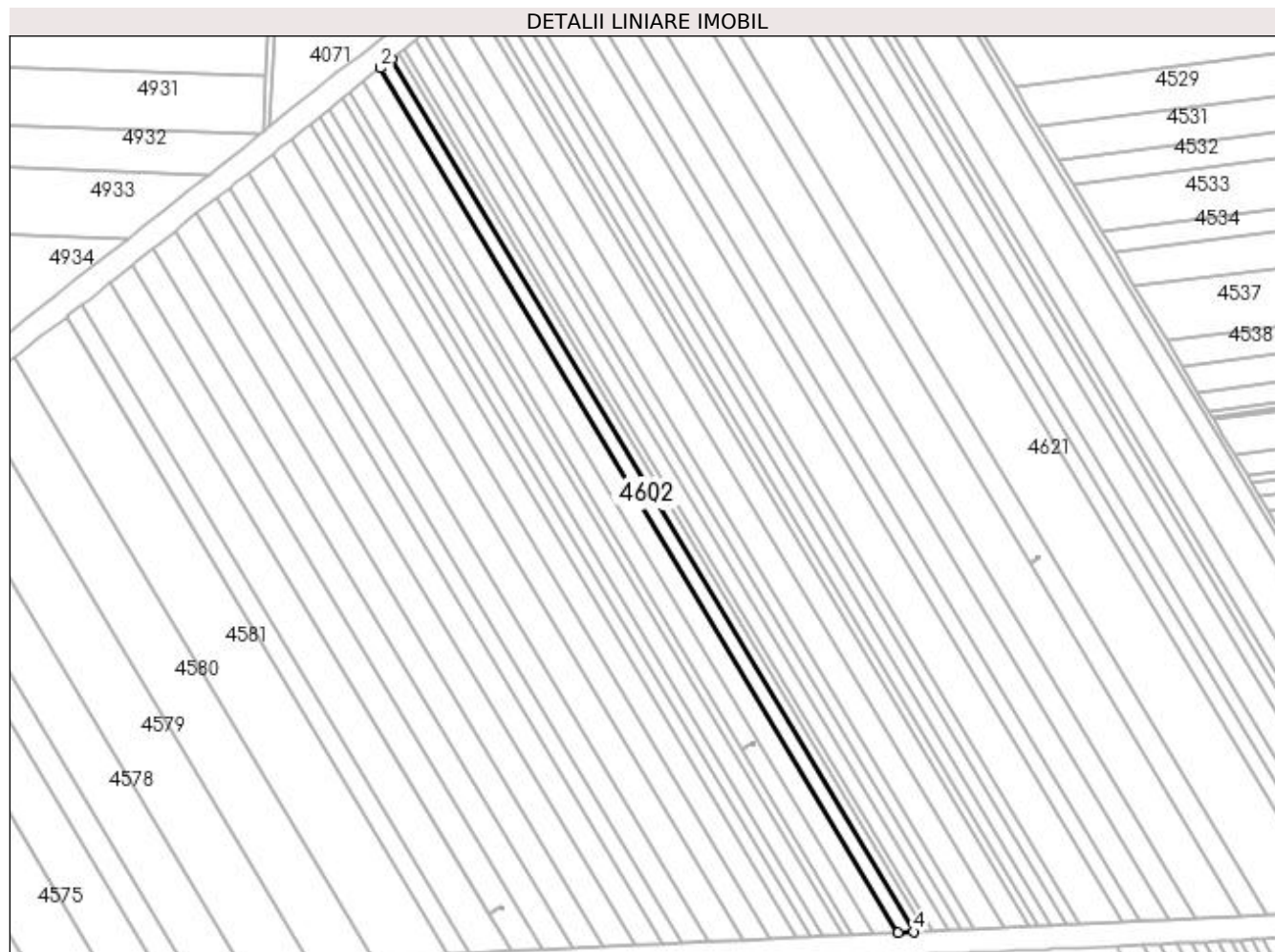
Inscrieri privind dezmembramintele dreptului de proprietate, drepturi reale de garanție și sarcini	Referințe
NU SUNT	

## Anexa Nr. 1 La Partea I

## Teren

Nr cadastral	Suprafața (mp)*	Observații / Referințe
30374	Din acte: 6.300 Masurata: 6.165	

\* Suprafața este determinată în planul de proiecție Stereo 70.



## Date referitoare la teren

Crt	Categorie folosință	Intra vilan	Suprafața (mp)	Tarla	Parcelă	Nr. topo	Observații / Referințe
1	arabil	NU	6.165	64	27	-	

## Lungime Segmente

1) Valorile lungimilor segmentelor sunt obținute din proiecție în plan.

Punct început	X / Y	Punct sfârșit	X / Y	Lungime segment (** (m)
1	351.590,747 283.865,806	2	351.583,518 283.860,173	9.165
2	351.583,518 283.860,173	3	351.930,266 283.281,378	674.713
3	351.930,266 283.281,378	4	351.940,575 283.281,871	10.321
4	351.940,575 283.281,871	1	351.590,747 283.865,806	680.705

**\*\* Lungimile segmentelor sunt determinate în planul de proiecție Stereo 70 și sunt rotunjite la 1 milimetru.**

**\*\*\* Distanța dintre puncte este formată din segmente cumulate ce sunt mai mici decât valoarea 1 milimetru.**





**DATE DESPRE IMOBILUL NR. 4603**

Oficiul de Cadastru și Publicitate Imobiliară DOLJ  
Biroul de Cadastru și Publicitate Imobiliară Craiova

**A. Partea I. Descrierea imobilului**

TEREN Extravilan

Adresa: Jud. Dolj, T 64, P 26

Nr. Crt	Nr cadastral Nr. topografic	Suprafața* (mp)	Observații / Referințe
A1	30208	Din acte: 4.900 Masurata: 4.569	Sector cadastral:19 Teren neimpregmuit;

**B. Partea II. Proprietari și acte**

Inscrieri privitoare la dreptul de proprietate și alte drepturi reale		Referințe
<b>48206 / 11/07/2011</b>		
Act Notarial nr. CVC:644, din 05/07/2011 emis de NP GIURCAN GABRIELA;		
B1	Intabulare, drept de PROPRIETATE, dobandit prin Conventie, cota actuala 1/1, cota initiala 1/1 1) <b>BICU LAURENTIU INTREPRINDERE INDIVIDUALA</b> , CIF:9999999999999, LIPSA CUI	A1
<b>16128 / 01/03/2012</b>		
Act Notarial nr. CONTRACT DE IPOTECA:565, din 29/02/2012 emis de NP MARINESCU MARIA DANIELA ;		
B2	se noteaza interdictia de instrainare si grevare 1) <b>BANCA COMERCIALA FERVIARA SA SUC CRAIOVA</b> , CIF:9999999999999, LIPSA CUI	A1

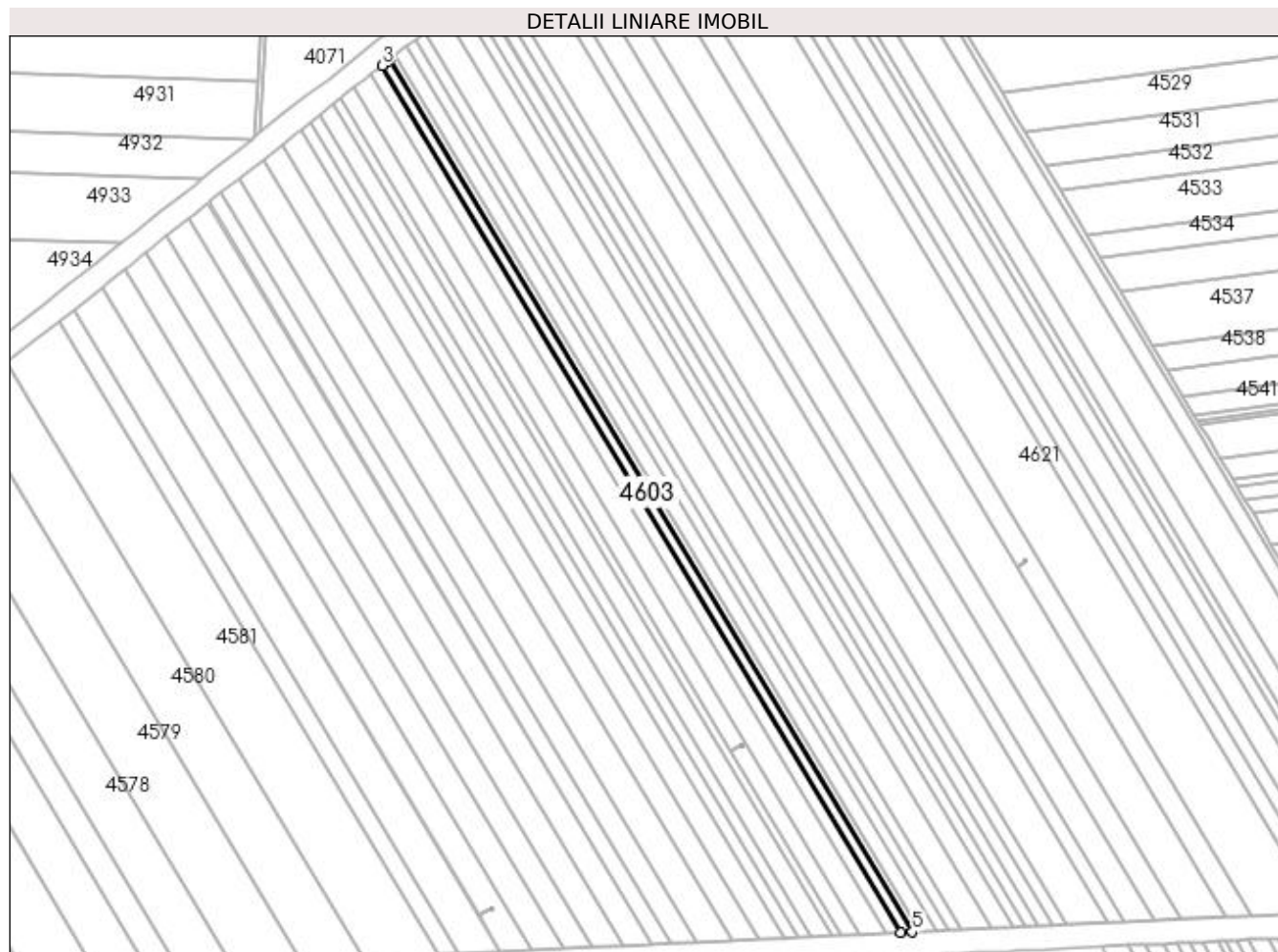
**C. Partea III. SARCINI**

Inscrieri privind dezmembramintele dreptului de proprietate, drepturi reale de garanție și sarcini		Referințe
<b>16128 / 01/03/2012</b>		
Act Notarial nr. CONTRACT DE IPOTECA:565, din 29/02/2012 emis de NP MARINESCU MARIA DANIELA ;		
C1	Intabulare, drept de IPOTECA, Valoare:2000000 RONsi celelalte obligatii de plata aferente creditului , dobandit prin Conventie, cota actuala 1/1, cota initiala 1/1 1) <b>BANCA COMERCIALA FERVIARA SA Suc Craiova</b> , CIF:9999999999999, LIPSA CUI	A1

**Anexa Nr. 1 La Partea I****Teren**

Nr cadastral	Suprafața (mp)*	Observații / Referințe
30208	Din acte: 4.900 Masurata: 4.569	

\* Suprafața este determinată în planul de proiecție Stereo 70.

**Date referitoare la teren**

Crt	Categorie folosință	Intra vilan	Suprafața (mp)	Tarla	Parcelă	Nr. topo	Observații / Referințe
1	arabil	NU	4.569	64	26	-	

**Lungime Segmente**

1) Valorile lungimilor segmentelor sunt obținute din proiecție în plan.

Punct început	X / Y	Punct sfârșit	X / Y	Lungime segment (** (m)
1	351.596,057 283.869,962	2	351.594,261 283.868,544	2.288
2	351.594,261 283.868,544	3	351.590,747 283.865,806	4.455
3	351.590,747 283.865,806	4	351.940,575 283.281,871	680.705
4	351.940,575 283.281,871	5	351.948,157 283.282,233	7.591
5	351.948,157 283.282,233	1	351.596,057 283.869,962	685.128

**\*\* Lungimile segmentelor sunt determinate în planul de proiecție Stereo 70 și sunt rotunjite la 1 milimetru.**

**\*\*\* Distanța dintre puncte este formată din segmente cumulate ce sunt mai mici decât valoarea 1 milimetru.**



**DATE DESPRE IMOBILUL NR. 4604**

Oficiul de Cadastru și Publicitate Imobiliară DOLJ  
Biroul de Cadastru și Publicitate Imobiliară Craiova

**A. Partea I. Descrierea imobilului**

TEREN Extravilan

Adresa: Jud. Dolj, T 64, P 25

Nr. Crt	Nr cadastral Nr. topografic	Suprafața* (mp)	Observații / Referințe
A1		Din acte: 3.100 Masurata: 3.064	Sector cadastral:19 Teren neimprejmuit; PROCENT DIMINUARE 1.15%;

**B. Partea II. Proprietari și acte**

Inscrieri privitoare la dreptul de proprietate și alte drepturi reale		Referințe
<b>0 / 19/05/2022</b>		
Act Administrativ nr. TDP:1491-60682, din 26/09/1995 emis de COMISIA JUDETEANA DOLJ;		
B1	Intabulare, drept de PROPRIETATE, dobandit prin Reconstituire, cota actuala 1/1, cota initiala 1/1 1) ISPAS NICOLAE, LIPSA CNP	A1

**C. Partea III. SARCINI .**

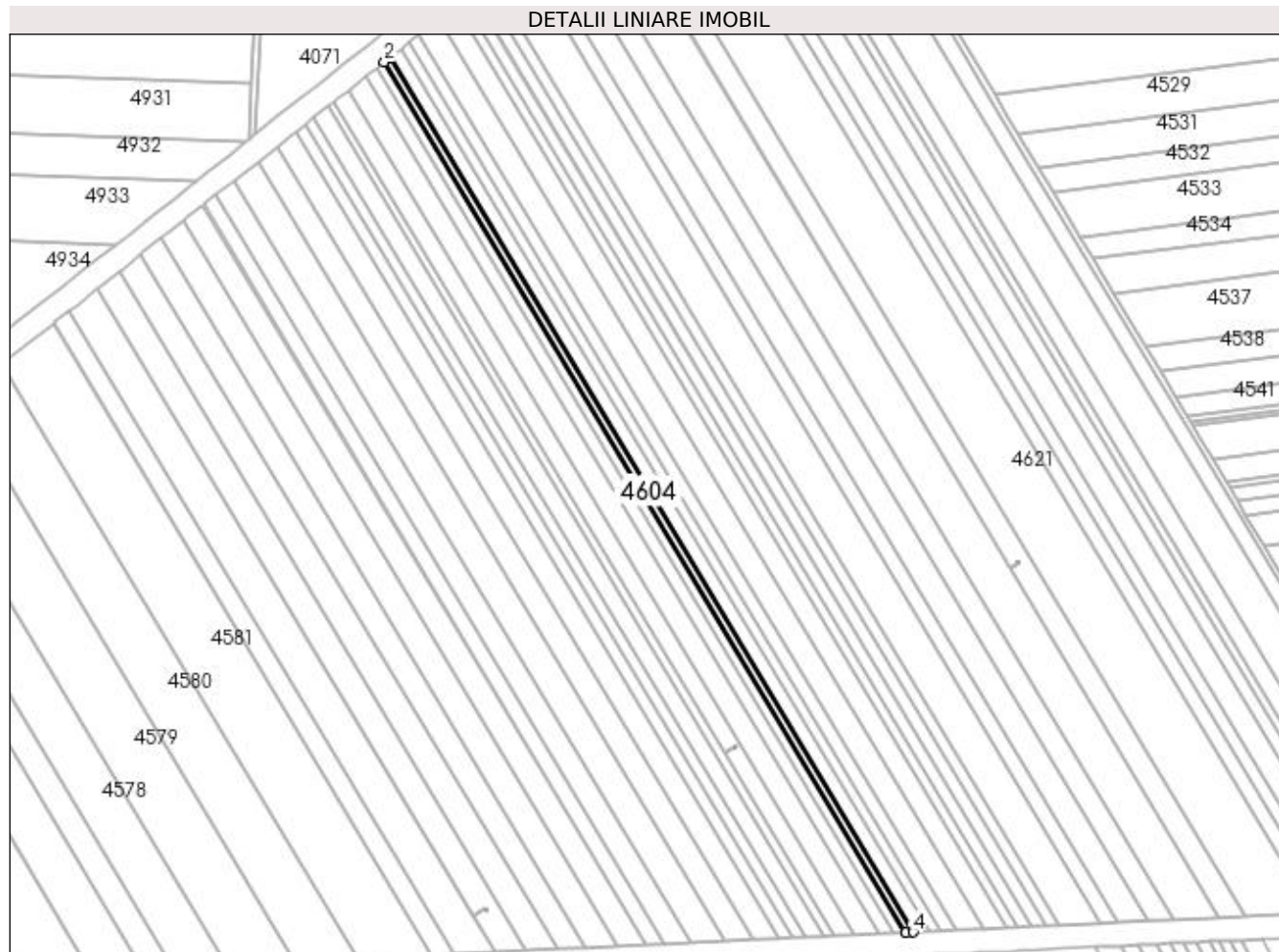
Inscrieri privind dezmembramintele dreptului de proprietate, drepturi reale de garanție și sarcini	Referințe
NU SUNT	

## Anexa Nr. 1 La Partea I

## Teren

Nr cadastral	Suprafața (mp)*	Observații / Referințe
	Din acte: 3.100 Masurata: 3.064	PROCENT DIMINUARE 1.15%;

\* Suprafața este determinată în planul de proiecție Stereo 70.



## Date referitoare la teren

Crt	Categorie folosință	Intra vilan	Suprafața (mp)	Tarla	Parcelă	Nr. topo	Observații / Referințe
1	arabil	NU	3.064	64	25	-	

## Lungime Segmente

1) Valorile lungimilor segmentelor sunt obținute din proiecție în plan.

Punct început	X / Y	Punct sfârșit	X / Y	Lungime segment (** (m)
1	351.599,588 283.872,75	2	351.596,057 283.869,962	4.499
2	351.596,057 283.869,962	3	351.948,157 283.282,233	685.128
3	351.948,157 283.282,233	4	351.953,214 283.282,475	5.063
4	351.953,214 283.282,475	1	351.599,588 283.872,75	688.096

**\*\* Lungimile segmentelor sunt determinate în planul de proiecție Stereo 70 și sunt rotunjite la 1 milimetru.**

**\*\*\* Distanța dintre puncte este formată din segmente cumulate ce sunt mai mici decât valoarea 1 milimetru.**





**DATE DESPRE IMOBILUL NR. 4605**

Oficiul de Cadastru și Publicitate Imobiliară DOLJ  
Biroul de Cadastru și Publicitate Imobiliară Craiova

**A. Partea I. Descrierea imobilului**

TEREN Extravilan

Adresa: Jud. Dolj, T 64, P 24

Nr. Crt	Nr cadastral Nr. topografic	Suprafața* (mp)	Observații / Referințe
A1	30438	Din acte: 6.800 Masurata: 6.654	Sector cadastral:19 Teren neimprejmuit;

**B. Partea II. Proprietari și acte**

Inscrieri privitoare la dreptul de proprietate și alte drepturi reale		Referințe
<b>104137 / 05/12/2012</b>		
Act Notarial nr. CVC:645, din 05/07/2011 emis de NP GIURCAN GABRIELA (act aditional aut nr 1173/28.11.2012 NP Gabriela Giurcan);		
B1	Intabulare, drept de PROPRIETATE, dobandit prin Conventie, cota actuala 1/1, cota initiala 1/1	A1
	1) <b>BICU LAURENTIU INTREPRINDERE INDIVIDUALA</b> , CIF:99999999999999, LIPSA CUI	

**C. Partea III. SARCINI .**

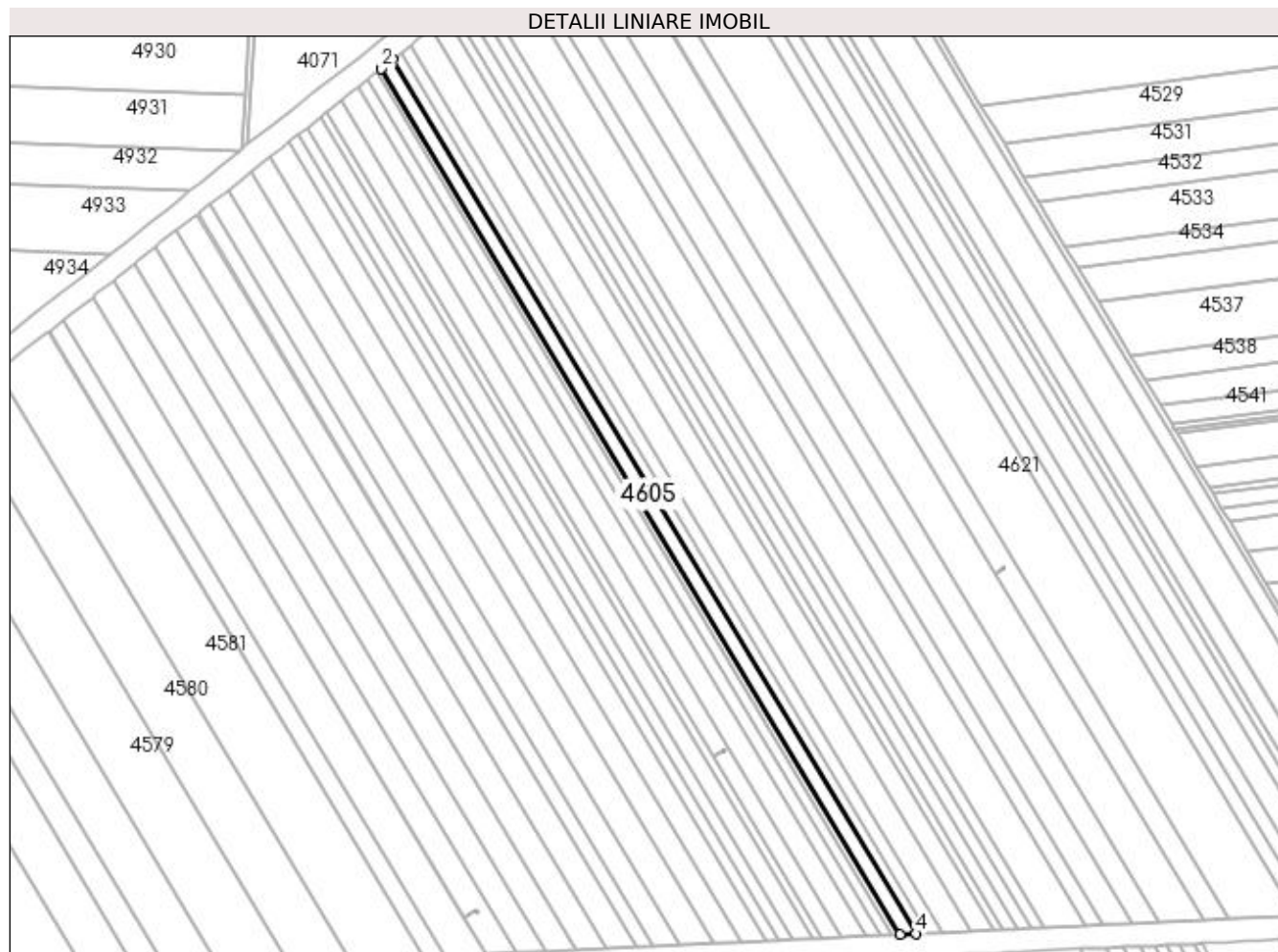
Inscrieri privind dezmembramintele dreptului de proprietate, drepturi reale de garanție și sarcini	Referințe
NU SUNT	

## Anexa Nr. 1 La Partea I

## Teren

Nr cadastral	Suprafața (mp)*	Observații / Referințe
30438	Din acte: 6.800 Masurata: 6.654	

\* Suprafața este determinată în planul de proiecție Stereo 70.



## Date referitoare la teren

Crt	Categorie folosință	Intra vilan	Suprafața (mp)	Tarla	Parcelă	Nr. topo	Observații / Referințe
1	arabil	NU	6.654	64	24	-	

## Lungime Segmente

1) Valorile lungimilor segmentelor sunt obținute din proiecție în plan.

Punct început	X / Y	Punct sfârșit	X / Y	Lungime segment (** (m)
1	351.607,206 283.878,765	2	351.599,588 283.872,75	9.706
2	351.599,588 283.872,75	3	351.953,214 283.282,475	688.096
3	351.953,214 283.282,475	4	351.964,122 283.282,997	10.92
4	351.964,122 283.282,997	1	351.607,206 283.878,765	694.499

**\*\* Lungimile segmentelor sunt determinate în planul de proiecție Stereo 70 și sunt rotunjite la 1 milimetru.**

**\*\*\* Distanța dintre puncte este formată din segmente cumulate ce sunt mai mici decât valoarea 1 milimetru.**



**DATE DESPRE IMOBILUL NR. 4606**

Oficiul de Cadastru și Publicitate Imobiliară DOLJ  
Biroul de Cadastru și Publicitate Imobiliară Craiova

**A. Partea I. Descrierea imobilului**

TEREN Extravilan

Adresa: Jud. Dolj, T 64, P 23

Nr. Crt	Nr cadastral Nr. topografic	Suprafața* (mp)	Observații / Referințe
A1		Din acte: 5.000 Masurata: 4.943	Sector cadastral:19 Teren neimprejmuit; PROCENT DIMINUARE 1.15%;

**B. Partea II. Proprietari și acte**

Inscrieri privitoare la dreptul de proprietate și alte drepturi reale		Referințe
<b>0 / 19/05/2022</b>		
Act Notarial nr. CONTRACT DE INTRETINERE:3809, din 15/09/2000 emis de NP ALDOIU MIRELA (CERTIF. DE DECES:DR279714/11.11.2002;);		
B1	Intabulare, drept de PROPRIETATE, dobandit prin Conventie, cota actuala 1/1, cota initiala 1/1 1) MITULETU PATRU, LIPSA CNP 2) ANGELESCU ELENA, LIPSA CNP	A1

**C. Partea III. SARCINI .**

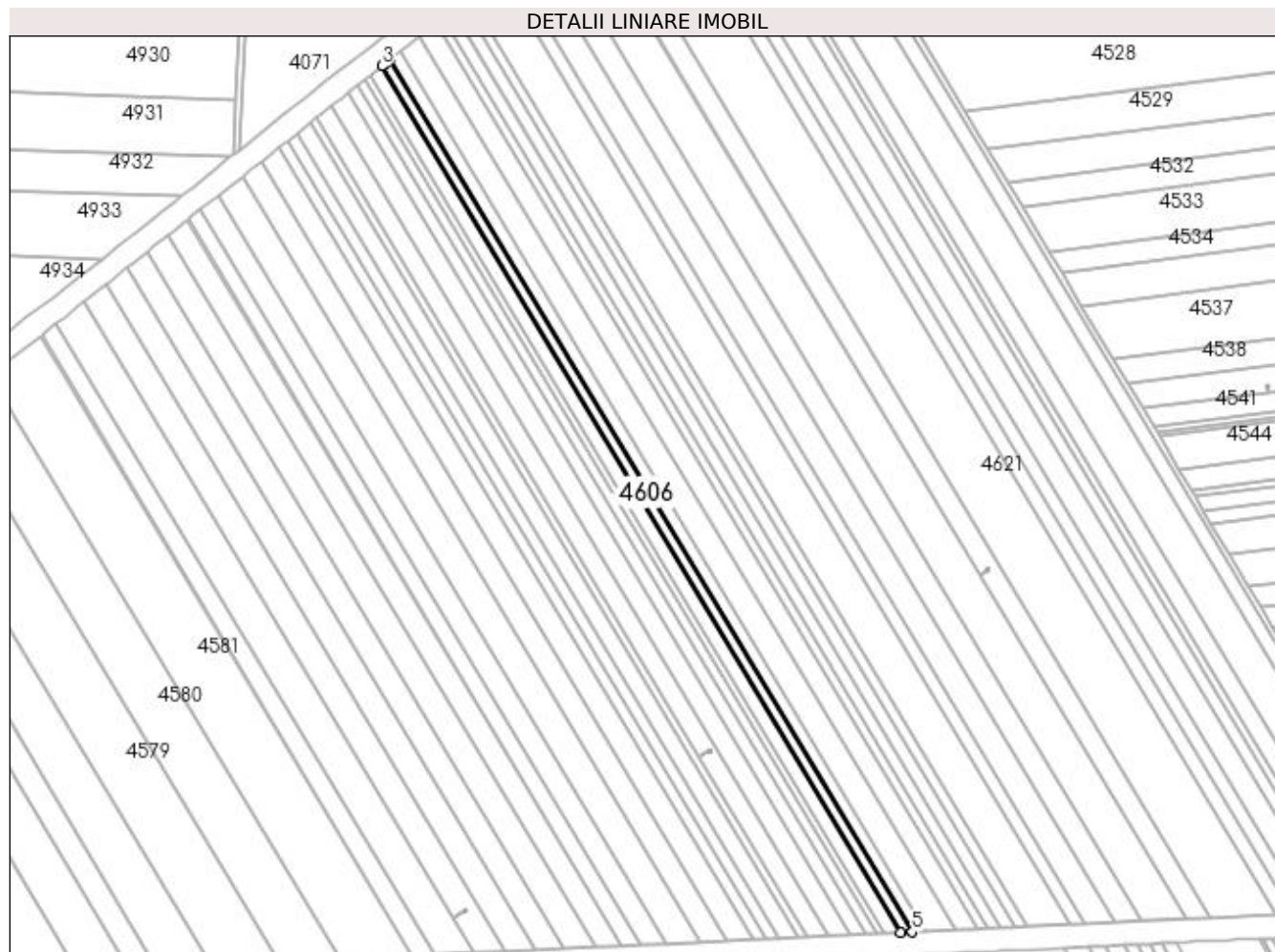
Inscrieri privind dezmembramintele dreptului de proprietate, drepturi reale de garanție și sarcini	Referințe
NU SUNT	

## Anexa Nr. 1 La Partea I

## Teren

Nr cadastral	Suprafața (mp)*	Observații / Referințe
	Din acte: 5.000 Masurata: 4.943	PROCENT DIMINUARE 1.15%;

\* Suprafața este determinată în planul de proiecție Stereo 70.



## Date referitoare la teren

Crt	Categorie folosință	Intra vilan	Suprafața (mp)	Tarla	Parcelă	Nr. topo	Observații / Referințe
1	arabil	NU	4.943	64	23	-	

## Lungime Segmente

1) Valorile lungimilor segmentelor sunt obținute din proiecție în plan.

Punct început	X / Y	Punct sfârșit	X / Y	Lungime segment (** (m)
1	351.612,822 283.883,192	2	351.609,945 283.880,928	3.661
2	351.609,945 283.880,928	3	351.607,206 283.878,765	3.49
3	351.607,206 283.878,765	4	351.964,122 283.282,997	694.499
4	351.964,122 283.282,997	5	351.972,161 283.283,382	8.048
5	351.972,161 283.283,382	1	351.612,822 283.883,192	699.211

**\*\* Lungimile segmentelor sunt determinate în planul de proiecție Stereo 70 și sunt rotunjite la 1 milimetru.**

**\*\*\* Distanța dintre puncte este formată din segmente cumulate ce sunt mai mici decât valoarea 1 milimetru.**





**DATE DESPRE IMOBILUL NR. 4607**

Oficiul de Cadastru și Publicitate Imobiliară DOLJ  
 Biroul de Cadastru și Publicitate Imobiliară Craiova

**A. Partea I. Descrierea imobilului**

TEREN Extravilan

Adresa: Jud. Dolj, T 64, P 22

Nr. Crt	Nr cadastral Nr. topografic	Suprafața* (mp)	Observații / Referințe
A1	30445	Din acte: 6.100 Masurata: 5.969	Sector cadastral:19 Teren neimprejmuit;

**B. Partea II. Proprietari și acte**

Inscrieri privitoare la dreptul de proprietate și alte drepturi reale		Referințe
<b>104152 / 05/12/2012</b>		
Act Notarial nr. CVC:645, din 05/07/2011 emis de NP GIURCAN GABRIELA (act aditional aut nr 1173/28.11.2012 NP Gabriela Giurcan);		
B1	Intabulare, drept de PROPRIETATE, dobandit prin Conventie, cota actuala 1/1, cota initiala 1/1	A1
	1) <b>BICU LAURENTIU INTREPRINDERE INDIVIDUALA</b> , CIF:99999999999999, LIPSA CUI	

**C. Partea III. SARCINI .**

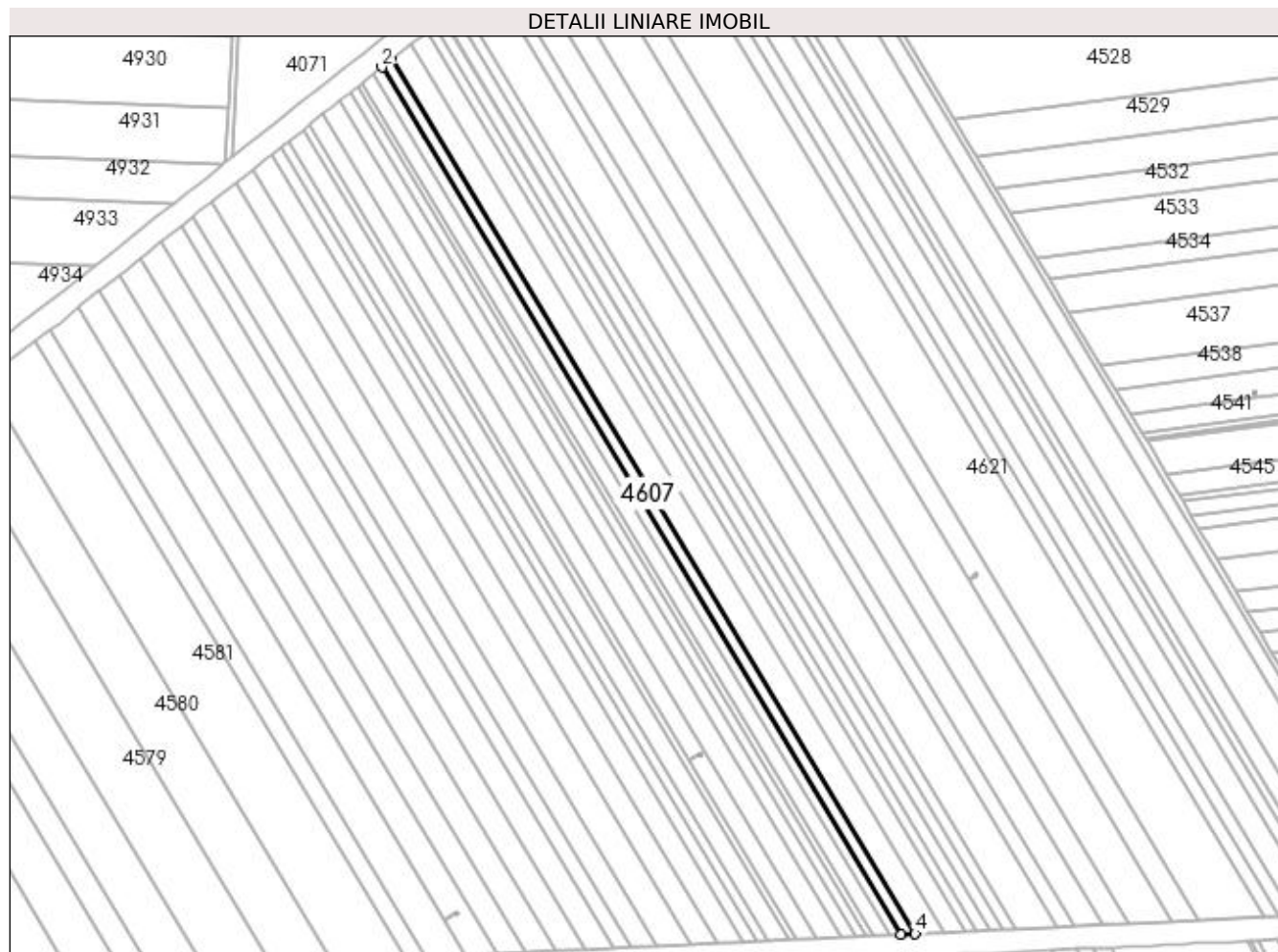
Inscrieri privind dezmembramintele dreptului de proprietate, drepturi reale de garanție și sarcini	Referințe
NU SUNT	

## Anexa Nr. 1 La Partea I

## Teren

Nr cadastral	Suprafața (mp)*	Observații / Referințe
30445	Din acte: 6.100 Masurata: 5.969	

\* Suprafața este determinată în planul de proiecție Stereo 70.



## Date referitoare la teren

Crt	Categorie folosință	Intra vilan	Suprafața (mp)	Tarla	Parcelă	Nr. topo	Observații / Referințe
1	arabil	NU	5.969	64	22	-	

## Lungime Segmente

1) Valorile lungimilor segmentelor sunt obținute din proiecție în plan.

Punct început	X / Y	Punct sfârșit	X / Y	Lungime segment (** (m)
1	351.619,559 283.888,492	2	351.612,822 283.883,192	8.572
2	351.612,822 283.883,192	3	351.972,161 283.283,382	699.211
3	351.972,161 283.283,382	4	351.981,796 283.283,843	9.646
4	351.981,796 283.283,843	1	351.619,559 283.888,492	704.852

**\*\* Lungimile segmentelor sunt determinate în planul de proiecție Stereo 70 și sunt rotunjite la 1 milimetru.**

**\*\*\* Distanța dintre puncte este formată din segmente cumulate ce sunt mai mici decât valoarea 1 milimetru.**



**DATE DESPRE IMOBILUL NR. 4608**

Oficiul de Cadastru și Publicitate Imobiliară DOLJ  
 Biroul de Cadastru și Publicitate Imobiliară Craiova

**A. Partea I. Descrierea imobilului**

TEREN Extravilan

Adresa: Jud. Dolj, T 64, P 21

Nr. Crt	Nr cadastral Nr. topografic	Suprafața* (mp)	Observații / Referințe
A1		Din acte: 12.500 Masurata: 12.356	Sector cadastral:19 Teren neimprejmuit; PROCENT DIMINUARE 1.15%;

**B. Partea II. Proprietari și acte**

Inscrieri privitoare la dreptul de proprietate și alte drepturi reale		Referințe
<b>0 / 19/05/2022</b>		
Act Administrativ nr. TDP:1499-60682, din 26/09/1995 emis de COMISIA JUDETEANA DOLJ (CERTIF. DE DECES:D11101452/16.09.2017;);		
B1	Intabulare, drept de PROPRIETATE, dobandit prin Reconstituire, cota actuala 1/1, cota initiala 1/1 1) <b>BOBIN NICOLAE</b> , DECEDAT DEFUNCT:Da	A1

**C. Partea III. SARCINI .**

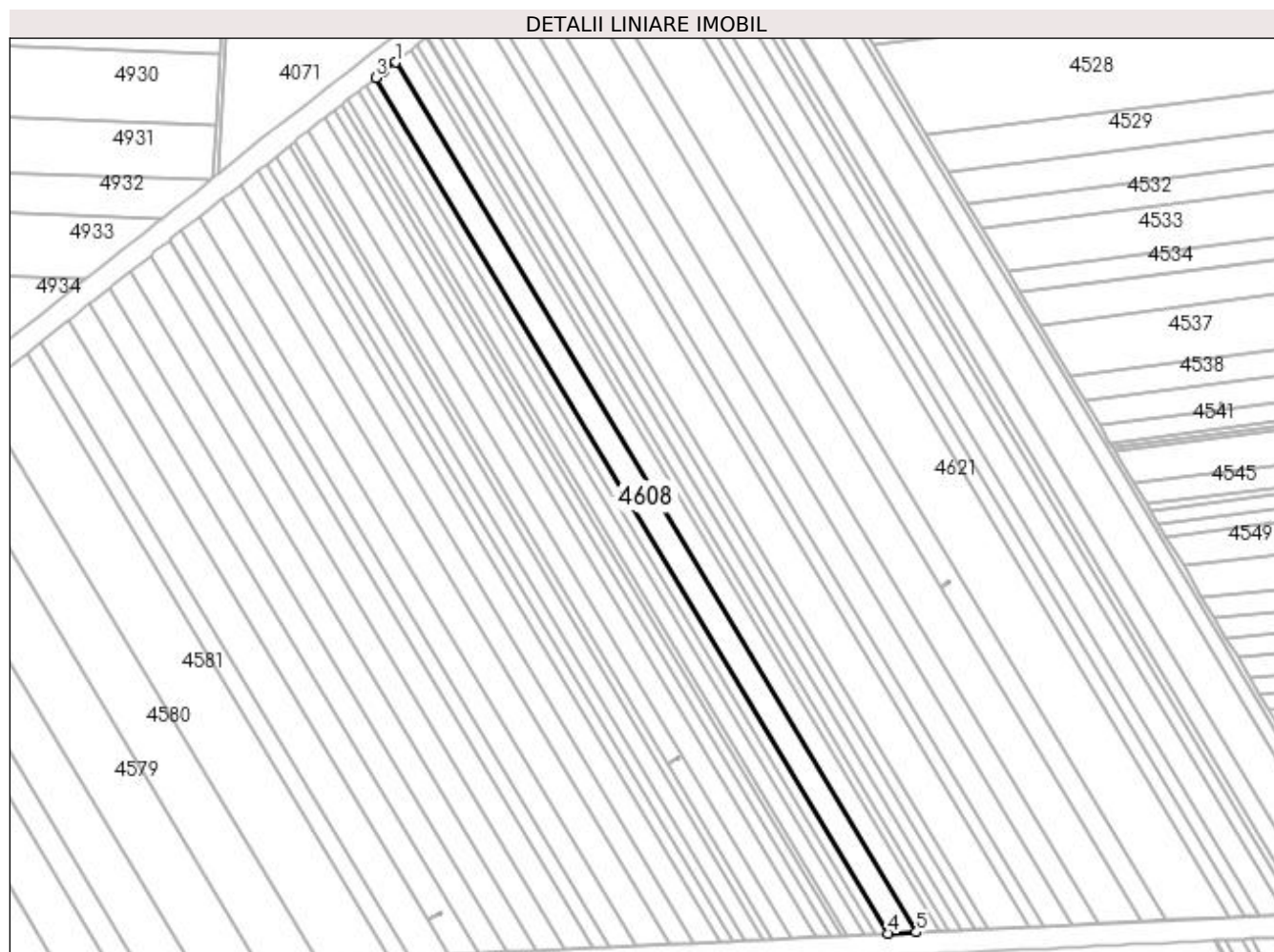
Inscrieri privind dezmembramintele dreptului de proprietate, drepturi reale de garanție și sarcini	Referințe
NU SUNT	

## Anexa Nr. 1 La Partea I

## Teren

Nr cadastral	Suprafața (mp)*	Observații / Referințe
	Din acte: 12.500 Masurata: 12.356	PROCENT DIMINUARE 1.15%;

\* Suprafața este determinată în planul de proiecție Stereo 70.



## Date referitoare la teren

Crt	Categorie folosință	Intra vilan	Suprafața (mp)	Tarla	Parcelă	Nr. topo	Observații / Referințe
1	arabil	NU	12.356	64	21	-	

## Lungime Segmente

1) Valorile lungimilor segmentelor sunt obținute din proiecție în plan.

Punct început	X / Y	Punct sfârșit	X / Y	Lungime segment (** (m)
1	351.633,387 283.899,245	2	351.625,149 283.892,89	10.404
2	351.625,149 283.892,89	3	351.619,559 283.888,492	7.113
3	351.619,559 283.888,492	4	351.981,796 283.283,843	704.852
4	351.981,796 283.283,843	5	352.001,501 283.284,785	19.728

Punct început	X / Y	Punct sfârșit	X / Y	Lungime segment (** (m)
5	352.001,501 283.284,785	1	351.633,387 283.899,245	716.288

\*\* Lungimile segmentelor sunt determinate în planul de proiecție Stereo 70 și sunt rotunjite la 1 milimetru.

\*\*\* Distanța dintre puncte este formată din segmente cumulate ce sunt mai mici decât valoarea 1 milimetru.





**DATE DESPRE IMOBILUL NR. 4609**

Oficiul de Cadastru și Publicitate Imobiliară DOLJ  
Biroul de Cadastru și Publicitate Imobiliară Craiova

**A. Partea I. Descrierea imobilului**

TEREN Extravilan

Adresa: Jud. Dolj, T 64, P 20

Nr. Crt	Nr cadastral Nr. topografic	Suprafața* (mp)	Observații / Referințe
A1		Din acte: 10.000 Masurata: 9.885	Sector cadastral:19 Teren neimprejmuit; PROCENT DIMINUARE 1.15%;

**B. Partea II. Proprietari și acte**

Inscrieri privitoare la dreptul de proprietate și alte drepturi reale		Referințe
<b>0 / 19/05/2022</b>		
Act Notarial nr. CM:166, din 23/05/2008 emis de NPSTOENESCU FLOREA;		
B1	Intabulare, drept de PROPRIETATE, dobandit prin Succesiune, cota actuala 1/1, cota initiala 1/1 1) CHIVA GEORGETA	A1

**C. Partea III. SARCINI .**

Inscrieri privind dezmembramintele dreptului de proprietate, drepturi reale de garanție și sarcini	Referințe
NU SUNT	

## Anexa Nr. 1 La Partea I

## Teren

Nr cadastral	Suprafața (mp)*	Observații / Referințe
	Din acte: 10.000 Masurata: 9.885	PROCENT DIMINUARE 1.15%;

\* Suprafața este determinată în planul de proiecție Stereo 70.



## Date referitoare la teren

Crt	Categorie folosință	Intra vilan	Suprafața (mp)	Tarla	Parcelă	Nr. topo	Observații / Referințe
1	arabil	NU	9.885	64	20	-	

## Lungime Segmente

1) Valorile lungimilor segmentelor sunt obținute din proiecție în plan.

Punct început	X / Y	Punct sfârșit	X / Y	Lungime segment (** (m)
1	351.644,303 283.907,708	2	351.640,192 283.904,495	5.218
2	351.640,192 283.904,495	3	351.633,387 283.899,245	8.595
3	351.633,387 283.899,245	4	352.001,501 283.284,785	716.288
4	352.001,501 283.284,785	5	352.017,043 283.285,529	15.56
5	352.017,043 283.285,529	1	351.644,303 283.907,708	725.287

**\*\* Lungimile segmentelor sunt determinate în planul de proiecție Stereo 70 și sunt rotunjite la 1 milimetru.**

**\*\*\* Distanța dintre puncte este formată din segmente cumulate ce sunt mai mici decât valoarea 1 milimetru.**



**DATE DESPRE IMOBILUL NR. 4610**

Oficiul de Cadastru și Publicitate Imobiliară DOLJ  
Biroul de Cadastru și Publicitate Imobiliară Craiova

**A. Partea I. Descrierea imobilului**

TEREN Extravilan

Adresa: Jud. Dolj, T 64, P 19

Nr. Crt	Nr cadastral Nr. topografic	Suprafața* (mp)	Observații / Referințe
A1	32285	4.400	Sector cadastral:19 Teren neimprejmuit;

**B. Partea II. Proprietari și acte**

Inscrieri privitoare la dreptul de proprietate și alte drepturi reale	Referințe
<b>110681 / 05/06/2018</b>	
Act Notarial nr. CVC:1291, din 05/06/2018 emis de NP STOENESCU FLOREA;	
B1	A1
Intabulare, drept de PROPRIETATE, dobandit prin Conventie, cota actuala 1/1, cota initiala 1/1	
1) LUPU IONEL	
2) LUPU VERONICA	

**C. Partea III. SARCINI .**

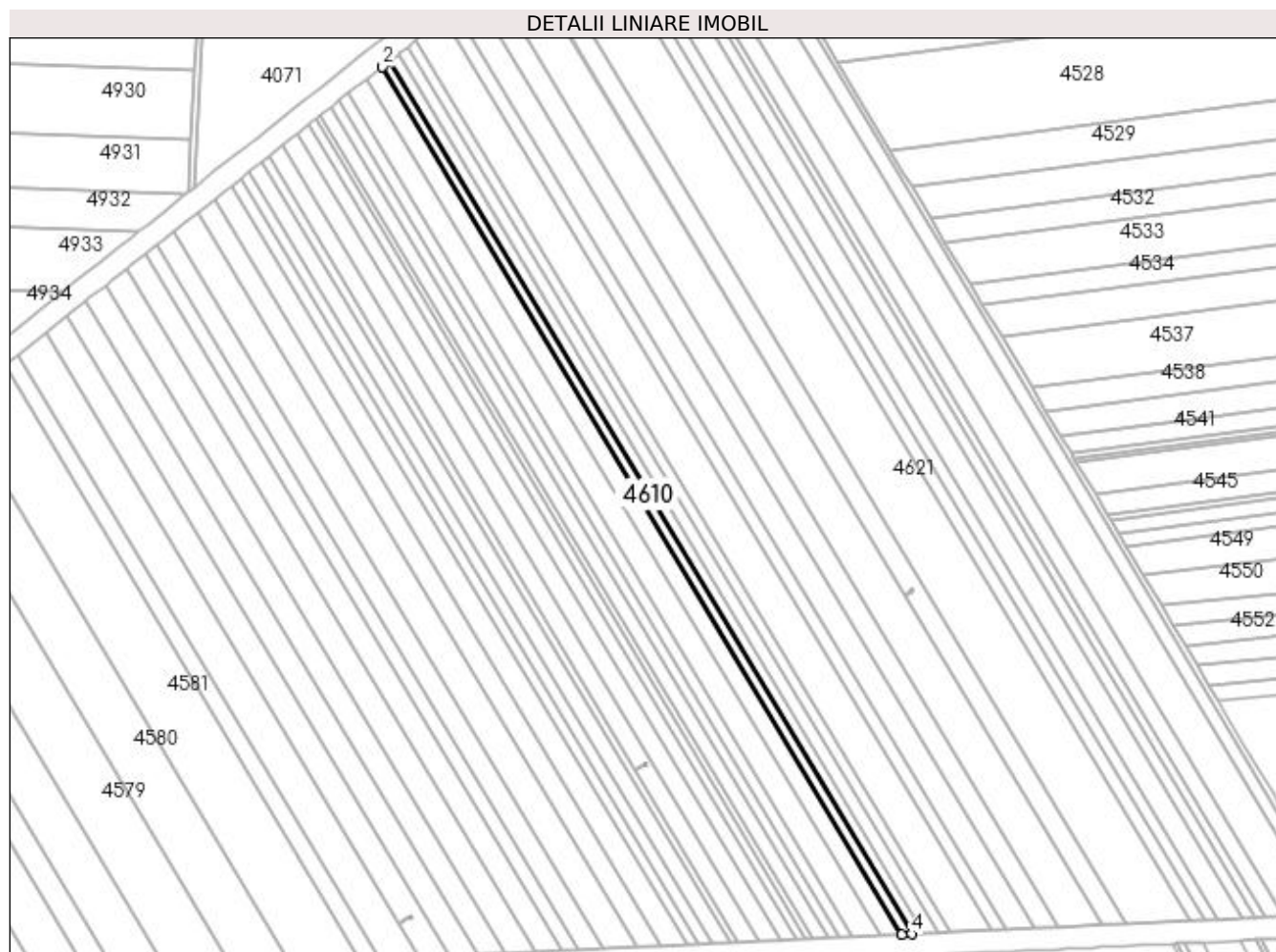
Inscrieri privind dezmembramintele dreptului de proprietate, drepturi reale de garanție și sarcini	Referințe
NU SUNT	

## Anexa Nr. 1 La Partea I

## Teren

Nr cadastral	Suprafața (mp)*	Observații / Referințe
32285	4.400	

\* Suprafața este determinată în planul de proiecție Stereo 70.



## Date referitoare la teren

Crt	Categorie folosință	Intra vilan	Suprafața (mp)	Tarla	Parcelă	Nr. topo	Observații / Referințe
1	arabil	NU	4.400	64	19	-	

## Lungime Segmente

1) Valorile lungimilor segmentelor sunt obținute din proiecție în plan.

Punct început	X / Y	Punct sfârșit	X / Y	Lungime segment (** (m)
1	351.649,107 283.911,463	2	351.644,303 283.907,708	6.097
2	351.644,303 283.907,708	3	352.017,043 283.285,529	725.287
3	352.017,043 283.285,529	4	352.023,899 283.285,857	6.864
4	352.023,899 283.285,857	1	351.649,107 283.911,463	729.282

**\*\* Lungimile segmentelor sunt determinate în planul de proiecție Stereo 70 și sunt rotunjite la 1 milimetru.**

**\*\*\* Distanța dintre puncte este formată din segmente cumulate ce sunt mai mici decât valoarea 1 milimetru.**





**DATE DESPRE IMOBILUL NR. 4611**

Oficiul de Cadastru și Publicitate Imobiliară DOLJ  
Biroul de Cadastru și Publicitate Imobiliară Craiova

**A. Partea I. Descrierea imobilului**

TEREN Extravilan

Adresa: Jud. Dolj, T 64, P 18

Nr. Crt	Nr cadastral Nr. topografic	Suprafața* (mp)	Observații / Referințe
A1		Din acte: 6.000 Masurata: 5.931	Sector cadastral:19 Teren neimprejmuit; PROCENT DIMINUARE 1.15%;

**B. Partea II. Proprietari și acte**

Inscrieri privitoare la dreptul de proprietate și alte drepturi reale		Referințe
<b>0 / 19/05/2022</b>		
Act Administrativ nr. TDP:1311-42778, din 01/04/1995 emis de COMISIA JUDETEANA DOLJ;		
B1	Intabulare, drept de PROPRIETATE, dobandit prin Reconstituire, cota actuala 1/1, cota initiala 1/1 1) TOMESCU GHEORGHE	A1

**C. Partea III. SARCINI .**

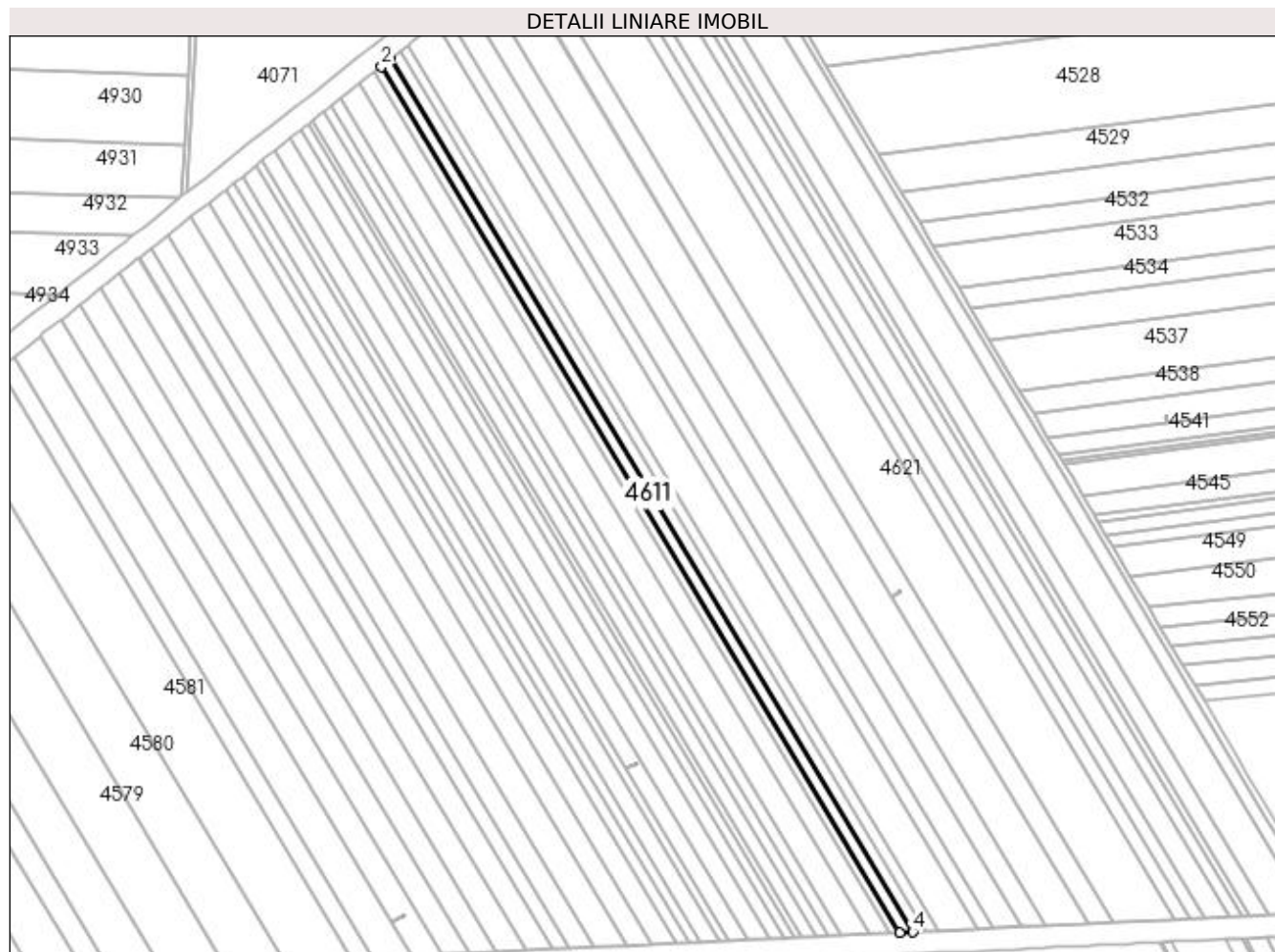
Inscrieri privind dezmembramintele dreptului de proprietate, drepturi reale de garanție și sarcini	Referințe
NU SUNT	

## Anexa Nr. 1 La Partea I

## Teren

Nr cadastral	Suprafața (mp)*	Observații / Referințe
	Din acte: 6.000 Masurata: 5.931	PROCENT DIMINUARE 1.15%;

\* Suprafața este determinată în planul de proiecție Stereo 70.



## Date referitoare la teren

Crt	Categorie folosință	Intravilan	Suprafața (mp)	Tarla	Parcelă	Nr. topo	Observații / Referințe
1	arabil	NU	5.931	64	18	-	

## Lungime Segmente

1) Valorile lungimilor segmentelor sunt obținute din proiecție în plan.

Punct început	X / Y	Punct sfârșit	X / Y	Lungime segment (** (m)
1	351.655,54 283.916,491	2	351.649,107 283.911,463	8.165
2	351.649,107 283.911,463	3	352.023,899 283.285,857	729.282
3	352.023,899 283.285,857	4	352.033,081 283.286,296	9.192
4	352.033,081 283.286,296	1	351.655,54 283.916,491	734.631

**\*\* Lungimile segmentelor sunt determinate în planul de proiecție Stereo 70 și sunt rotunjite la 1 milimetru.**

**\*\*\* Distanța dintre puncte este formată din segmente cumulate ce sunt mai mici decât valoarea 1 milimetru.**



**DATE DESPRE IMOBILUL NR. 4612**

Oficiul de Cadastru și Publicitate Imobiliară DOLJ  
Biroul de Cadastru și Publicitate Imobiliară Craiova

**A. Partea I. Descrierea imobilului**

TEREN Extravilan

Adresa: Jud. Dolj, T 64, P 17

Nr. Crt	Nr cadastral Nr. topografic	Suprafața* (mp)	Observații / Referințe
A1		Din acte: 6.400 Masurata: 6.326	Sector cadastral:19 Teren neimprejmuit; PROCENT DIMINUARE 1.15%;

**B. Partea II. Proprietari și acte**

Inscrieri privitoare la dreptul de proprietate și alte drepturi reale		Referințe
<b>0 / 19/05/2022</b>		
Act Administrativ nr. TDP:1155-58820, din 10/01/1995 emis de COMISIA JUDETEANA DOLJ;		
B1	Intabulare, drept de PROPRIETATE, dobandit prin Reconstituire, cota actuala 1/1, cota initiala 1/1 1) <b>IGNAT ION</b> , LIPSA CNP	A1

**C. Partea III. SARCINI .**

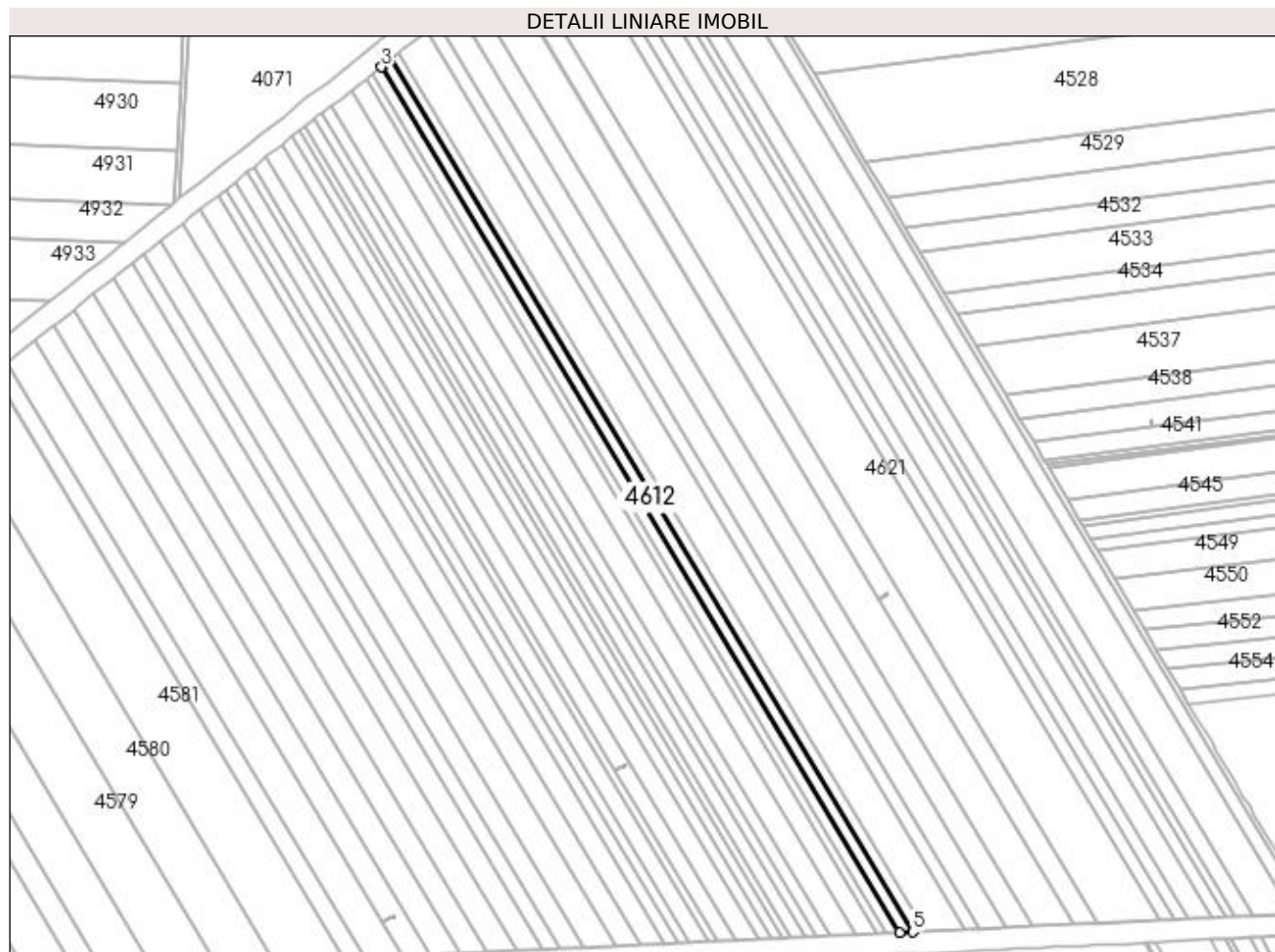
Inscrieri privind dezmembramintele dreptului de proprietate, drepturi reale de garanție și sarcini	Referințe
NU SUNT	

## Anexa Nr. 1 La Partea I

## Teren

Nr cadastral	Suprafața (mp)*	Observații / Referințe
	Din acte: 6.400 Masurata: 6.326	PROCENT DIMINUARE 1.15%;

\* Suprafața este determinată în planul de proiecție Stereo 70.



## Date referitoare la teren

Crt	Categorie folosință	Intra vilan	Suprafața (mp)	Tarla	Parcelă	Nr. topo	Observații / Referințe
1	arabil	NU	6.326	64	17	-	

## Lungime Segmente

1) Valorile lungimilor segmentelor sunt obținute din proiecție în plan.

Punct început	X / Y	Punct sfârșit	X / Y	Lungime segment (** (m)
1	351.662,313 283.921,875	2	351.655,917 283.916,786	8.174
2	351.655,917 283.916,786	3	351.655,54 283.916,491	0.479
3	351.655,54 283.916,491	4	352.033,081 283.286,296	734.631
4	352.033,081 283.286,296	5	352.042,802 283.286,761	9.732
5	352.042,802 283.286,761	1	351.662,313 283.921,875	740.366

**\*\* Lungimile segmentelor sunt determinate în planul de proiecție Stereo 70 și sunt rotunjite la 1 milimetru.**

**\*\*\* Distanța dintre puncte este formată din segmente cumulate ce sunt mai mici decât valoarea 1 milimetru.**





**DATE DESPRE IMOBILUL NR. 4613**

Oficiul de Cadastru și Publicitate Imobiliară DOLJ  
Biroul de Cadastru și Publicitate Imobiliară Craiova

**A. Partea I. Descrierea imobilului**

TEREN Extravilan

Adresa: Jud. Dolj, T 64, P 16

Nr. Crt	Nr cadastral Nr. topografic	Suprafața* (mp)	Observații / Referințe
A1	32786	Din acte: 5.800 Masurata: 5.669	Sector cadastral:19 Teren neimprejmuit;

**B. Partea II. Proprietari și acte**

Inscrieri privitoare la dreptul de proprietate și alte drepturi reale		Referințe
<b>7349 / 17/01/2019</b>		
Act Notarial nr. CM:428, din 18/09/2018 emis de NP STOENESCU FLOREA (act administrativ nr. TDP nr. 20342 , din 30.01.2018 , emis de COMISIA JUDETEANA DOLJ );		
B1	Intabulare, drept de PROPRIETATE, dobandit prin Succesiune, cota actuala 1/1, cota initiala 1/1 1) FANTANA GHEORGHE	A1

**C. Partea III. SARCINI .**

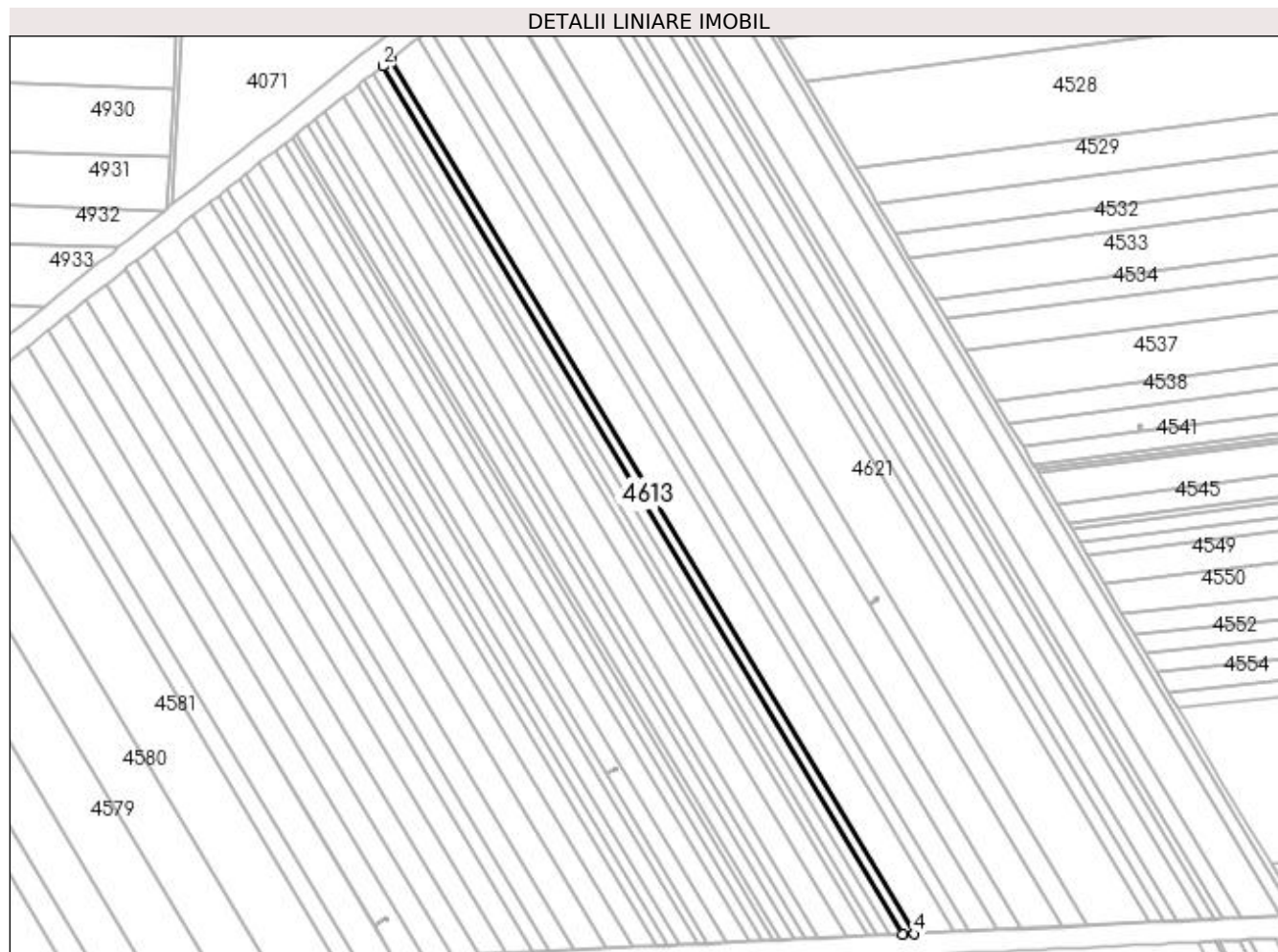
Inscrieri privind dezmembramintele dreptului de proprietate, drepturi reale de garanție și sarcini	Referințe
NU SUNT	

## Anexa Nr. 1 La Partea I

## Teren

Nr cadastral	Suprafața (mp)*	Observații / Referințe
32786	Din acte: 5.800 Masurata: 5.669	

\* Suprafața este determinată în planul de proiecție Stereo 70.



## Date referitoare la teren

Crt	Categorie folosință	Intravilan	Suprafața (mp)	Tarla	Parcelă	Nr. topo	Observații / Referințe
1	arabil	NU	5.669	64	16	-	

## Lungime Segmente

1) Valorile lungimilor segmentelor sunt obținute din proiecție în plan.

Punct început	X / Y	Punct sfârșit	X / Y	Lungime segment (** (m)
1	351.668,337 283.926,668	2	351.662,313 283.921,875	7.698
2	351.662,313 283.921,875	3	352.042,802 283.286,761	740.366
3	352.042,802 283.286,761	4	352.051,449 283.287,175	8.657
4	352.051,449 283.287,175	1	351.668,337 283.926,668	745.47

**\*\* Lungimile segmentelor sunt determinate în planul de proiecție Stereo 70 și sunt rotunjite la 1 milimetru.**

**\*\*\* Distanța dintre puncte este formată din segmente cumulate ce sunt mai mici decât valoarea 1 milimetru.**



**DATE DESPRE IMOBILUL NR. 4614**

Oficiul de Cadastru și Publicitate Imobiliară DOLJ  
Biroul de Cadastru și Publicitate Imobiliară Craiova

**A. Partea I. Descrierea imobilului**

TEREN Extravilan

Adresa: Jud. Dolj, T 64, P 15

Nr. Crt	Nr cadastral Nr. topografic	Suprafața* (mp)	Observații / Referințe
A1	32037	Din acte: 19.700 Masurata: 19.257	Sector cadastral:19 Teren neimprejmuit;

**B. Partea II. Proprietari și acte**

Inscrieri privitoare la dreptul de proprietate și alte drepturi reale		Referințe
<b>166456 / 29/11/2016</b>		
Act Notarial nr. CONTRACT DE INTRETINERE:2731, din 07/12/1998 emis de NP Cernobai Emil (act administrativ nr TDP nr. 1355-42778 din 07.04.1995, emis de Com. Jud.;act administrativ nr Certificat de deces nr. 853483 din 16.04.2013, emis de Primaria com. Maglavit;);		
B1	Intabulare, drept de PROPRIETATE, dobandit prin Conventie, cota actuala 1/1, cota initiala 1/1	A1
	1) FANTANA GHEORGHE 2) FANTANA SILVIA	

**C. Partea III. SARCINI .**

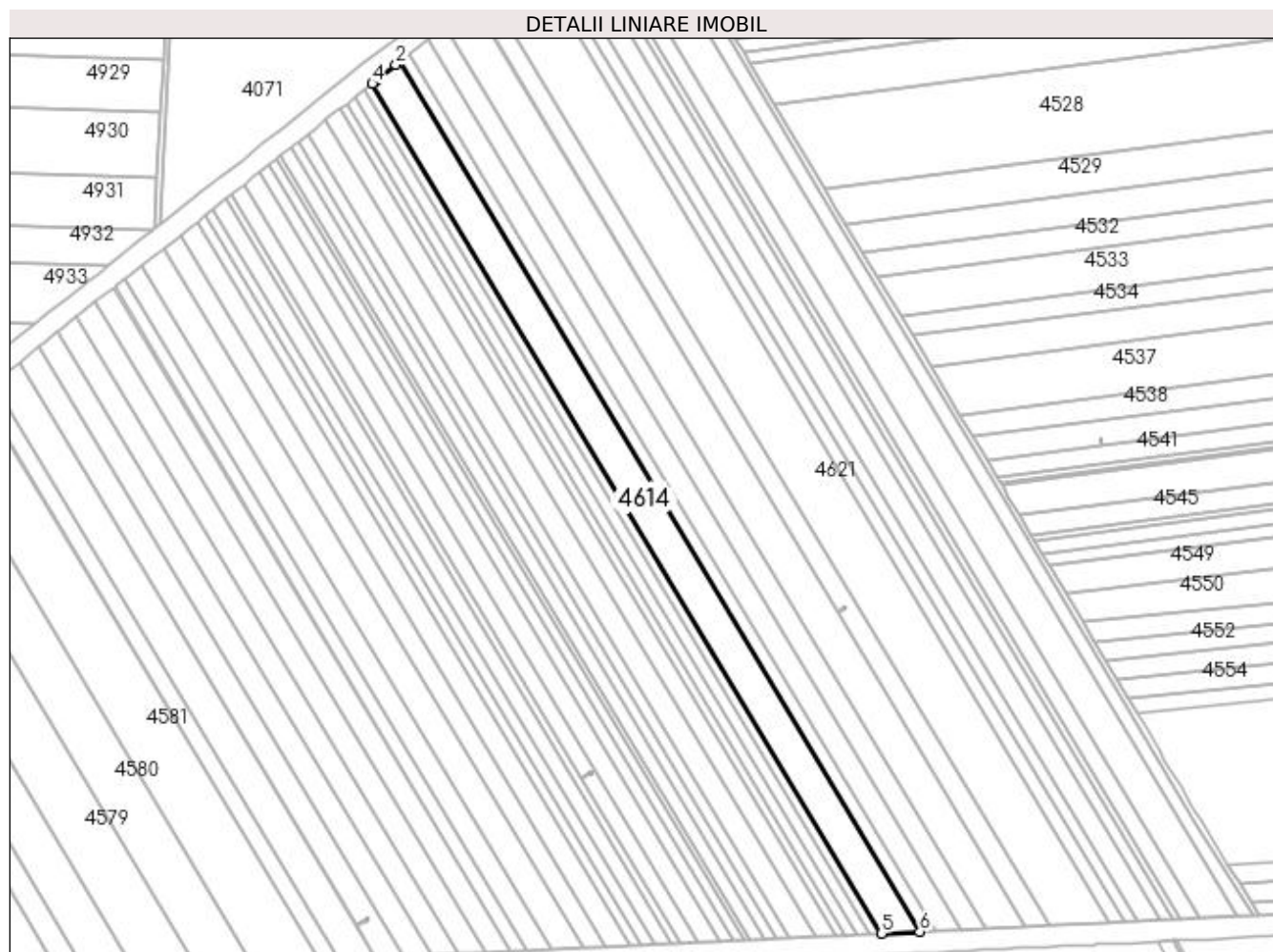
Inscrieri privind dezmembramintele dreptului de proprietate, drepturi reale de garanție și sarcini	Referințe
NU SUNT	

## Anexa Nr. 1 La Partea I

## Teren

Nr cadastral	Suprafața (mp)*	Observații / Referințe
32037	Din acte: 19.700 Masurata: 19.257	

\* Suprafața este determinată în planul de proiecție Stereo 70.



## Date referitoare la teren

Crt	Categorie folosință	Intravilan	Suprafața (mp)	Tarla	Parcelă	Nr. topo	Observații / Referințe
1	arabil	NU	19.257	64	15	-	

## Lungime Segmente

1) Valorile lungimilor segmentelor sunt obținute din proiecție în plan.

Punct început	X / Y	Punct sfârșit	X / Y	Lungime segment (** (m)
1	351.688,537 283.942,647	2	351.686,171 283.940,801	3.001
2	351.686,171 283.940,801	3	351.671,186 283.928,935	19.114
3	351.671,186 283.928,935	4	351.668,337 283.926,668	3.641
4	351.668,337 283.926,668	5	352.051,449 283.287,175	745.47

Punct început	X / Y	Punct sfârșit	X / Y	Lungime segment (** (m)
5	352.051,449 283.287,175	6	352.080,393 283.288,559	28.977
6	352.080,393 283.288,559	1	351.688,537 283.942,647	762.484

\*\* Lungimile segmentelor sunt determinate în planul de proiecție Stereo 70 și sunt rotunjite la 1 milimetru.

\*\*\* Distanța dintre puncte este formată din segmente cumulate ce sunt mai mici decât valoarea 1 milimetru.





**DATE DESPRE IMOBILUL NR. 4615**

Oficiul de Cadastru și Publicitate Imobiliară DOLJ  
Biroul de Cadastru și Publicitate Imobiliară Craiova

**A. Partea I. Descrierea imobilului**

TEREN Extravilan

Adresa: Jud. Dolj, T 64, P 11

Nr. Crt	Nr cadastral Nr. topografic	Suprafața* (mp)	Observații / Referințe
A1		Din acte: 7.600 Masurata: 7.513	Sector cadastral:19 Teren neimprejmuit; PROCENT DIMINUARE 1.15%;

**B. Partea II. Proprietari și acte**

Inscrieri privitoare la dreptul de proprietate și alte drepturi reale		Referințe
<b>0 / 19/05/2022</b>		
Hotarare Judecatoreasca nr. SC:593, din 14/05/2015 emis de JUDECATORIA CALAFAT;		
B1	Intabulare, drept de PROPRIETATE, dobandit prin Hotarare Judecatoreasca, cota actuala 1/1, cota initiala 1/1 1) SANDU DANUT	A1

**C. Partea III. SARCINI .**

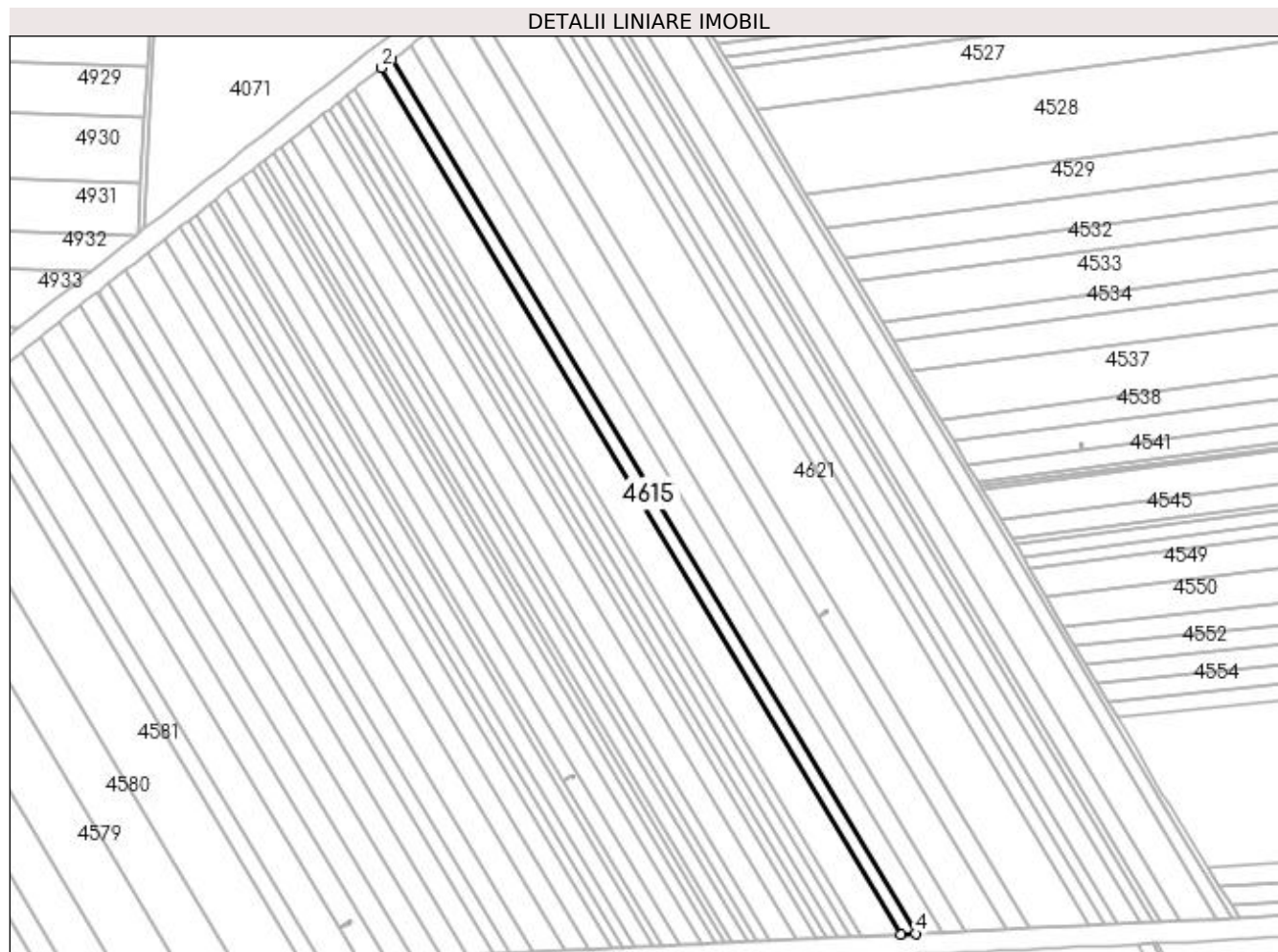
Inscrieri privind dezmembramintele dreptului de proprietate, drepturi reale de garanție și sarcini	Referințe
NU SUNT	

## Anexa Nr. 1 La Partea I

## Teren

Nr cadastral	Suprafața (mp)*	Observații / Referințe
	Din acte: 7.600 Masurata: 7.513	PROCENT DIMINUARE 1.15%;

\* Suprafața este determinată în planul de proiecție Stereo 70.



## Date referitoare la teren

Crt	Categorie folosință	Intravilan	Suprafața (mp)	Tarla	Parcelă	Nr. topo	Observații / Referințe
1	arabil	NU	7.513	64	11	-	

## Lungime Segmente

1) Valorile lungimilor segmentelor sunt obținute din proiecție în plan.

Punct început	X / Y	Punct sfârșit	X / Y	Lungime segment (** (m)
1	351.696,332 283.948,727	2	351.688,537 283.942,647	9.886
2	351.688,537 283.942,647	3	352.080,393 283.288,559	762.484
3	352.080,393 283.288,559	4	352.091,512 283.289,091	11.132
4	352.091,512 283.289,091	1	351.696,332 283.948,727	768.952

**\*\* Lungimile segmentelor sunt determinate în planul de proiecție Stereo 70 și sunt rotunjite la 1 milimetru.**

**\*\*\* Distanța dintre puncte este formată din segmente cumulate ce sunt mai mici decât valoarea 1 milimetru.**



**DATE DESPRE IMOBILUL NR. 4616**

Oficiul de Cadastru și Publicitate Imobiliară DOLJ  
Biroul de Cadastru și Publicitate Imobiliară Craiova

**A. Partea I. Descrierea imobilului**

TEREN Extravilan

Adresa: Jud. Dolj, T 64, P 13

Nr. Crt	Nr cadastral Nr. topografic	Suprafața* (mp)	Observații / Referințe
A1	32406	13.600	Sector cadastral:19 Teren neimprejmuit;

**B. Partea II. Proprietari și acte**

Inscrieri privitoare la dreptul de proprietate și alte drepturi reale	Referințe
<b>238981 / 17/12/2018</b>	
Act Notarial nr. CVC:4606, din 14/12/2018 emis de NP Sorop Alexandru Oliviu ;	
B1	A1
Intabulare, drept de PROPRIETATE, dobandit prin Conventie, cota actuala 1/1, cota initiala 1/1	
1) PAUNICA FREDI IONEL	
2) PAUNICA FLAVIA RAMONA	

**C. Partea III. SARCINI .**

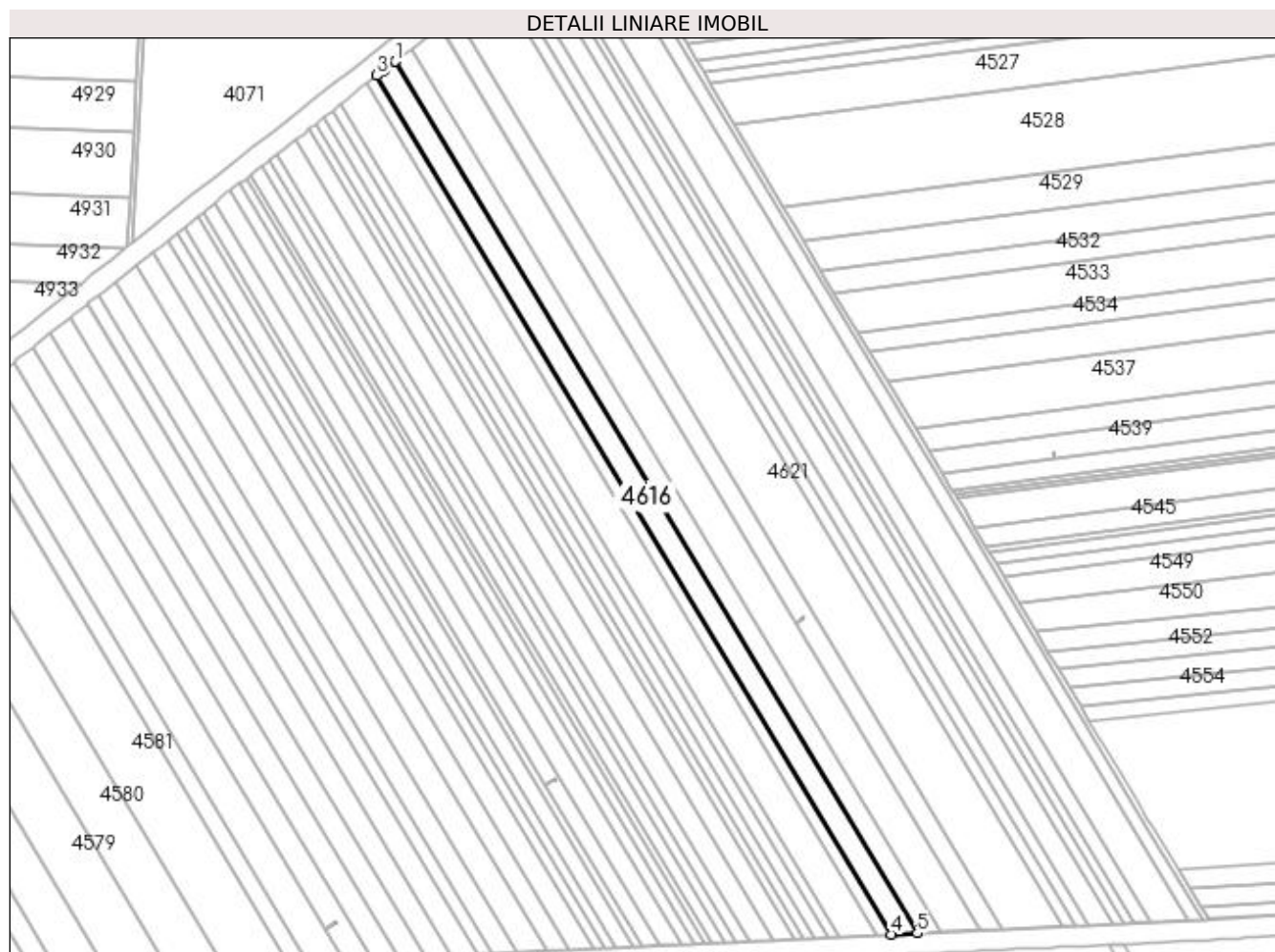
Inscrieri privind dezmembramintele dreptului de proprietate, drepturi reale de garanție și sarcini	Referințe
NU SUNT	

## Anexa Nr. 1 La Partea I

## Teren

Nr cadastral	Suprafața (mp)*	Observații / Referințe
32406	13.600	

\* Suprafața este determinată în planul de proiecție Stereo 70.



## Date referitoare la teren

Crt	Categorie folosință	Intra vilan	Suprafața (mp)	Tarla	Parcelă	Nr. topo	Observații / Referințe
1	arabil	NU	13.600	64	13	-	

## Lungime Segmente

1) Valorile lungimilor segmentelor sunt obținute din proiecție în plan.

Punct început	X / Y	Punct sfârșit	X / Y	Lungime segment (** (m)
1	351.710,341 283.959,503	2	351.701,497 283.952,756	11.124
2	351.701,497 283.952,756	3	351.696,332 283.948,727	6.551
3	351.696,332 283.948,727	4	352.091,512 283.289,091	768.952
4	352.091,512 283.289,091	5	352.111,406 283.290,043	19.917
5	352.111,406 283.290,043	1	351.710,341 283.959,503	780.404

**\*\* Lungimile segmentelor sunt determinate în planul de proiecție Stereo 70 și sunt rotunjite la 1 milimetru.**

**\*\*\* Distanța dintre puncte este formată din segmente cumulate ce sunt mai mici decât valoarea 1 milimetru.**





**DATE DESPRE IMOBILUL NR. 4617**

Oficiul de Cadastru și Publicitate Imobiliară DOLJ  
Biroul de Cadastru și Publicitate Imobiliară Craiova

**A. Partea I. Descrierea imobilului**

TEREN Extravilan

Adresa: Jud. Dolj, T 64, P 12

Nr. Crt	Nr cadastral Nr. topografic	Suprafața* (mp)	Observații / Referințe
A1		Din acte: 12.700 Masurata: 12.554	Sector cadastral:19 Teren neimprejmuit; PROCENT DIMINUARE 1.15%;

**B. Partea II. Proprietari și acte**

Inscrieri privitoare la dreptul de proprietate și alte drepturi reale		Referințe
<b>0 / 19/05/2022</b>		
Act Notarial nr. CVC:879, din 08/04/2010 emis de NP STOENESCU FLOREA;		
B1	Intabulare, drept de PROPRIETATE, dobandit prin Conventie, cota actuala 1/1, cota initiala 1/1 1) VOINEA STELIAN 2) VOINEA FIBIA, LIPSA CNP	A1

**C. Partea III. SARCINI .**

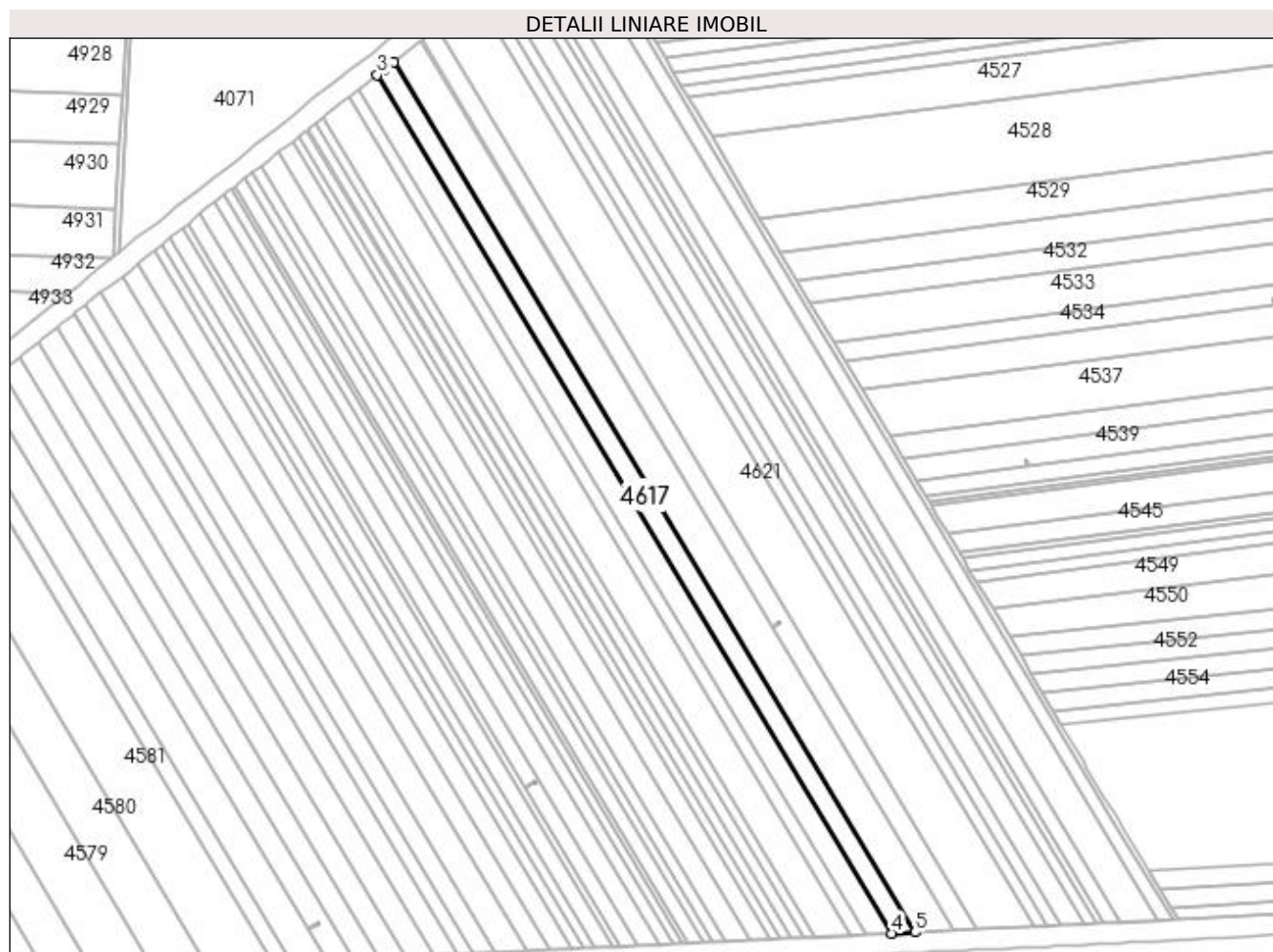
Inscrieri privind dezmembramintele dreptului de proprietate, drepturi reale de garanție și sarcini	Referințe
NU SUNT	

## Anexa Nr. 1 La Partea I

## Teren

Nr cadastral	Suprafața (mp)*	Observații / Referințe
	Din acte: 12.700 Masurata: 12.554	PROCENT DIMINUARE 1.15%;

\* Suprafața este determinată în planul de proiecție Stereo 70.



## Date referitoare la teren

Crt	Categorie folosință	Intravilan	Suprafața (mp)	Tarla	Parcelă	Nr. topo	Observații / Referințe
1	arabil	NU	12.554	64	12	-	

## Lungime Segmente

1) Valorile lungimilor segmentelor sunt obținute din proiecție în plan.

Punct început	X / Y	Punct sfârșit	X / Y	Lungime segment (** (m)
1	351.723,088 283.969,321	2	351.715,019 283.963,071	10.206
2	351.715,019 283.963,071	3	351.710,341 283.959,503	5.883
3	351.710,341 283.959,503	4	352.111,406 283.290,043	780.404
4	352.111,406 283.290,043	5	352.129,515 283.290,909	18.13

Punct început	X / Y	Punct sfârșit	X / Y	Lungime segment (** (m)
5	352.129,515 283.290,909	1	351.723,088 283.969,321	790.839

\*\* Lungimile segmentelor sunt determinate în planul de proiecție Stereo 70 și sunt rotunjite la 1 milimetru.

\*\*\* Distanța dintre puncte este formată din segmente cumulate ce sunt mai mici decât valoarea 1 milimetru.



**DATE DESPRE IMOBILUL NR. 4618**

Oficiul de Cadastru și Publicitate Imobiliară DOLJ  
Biroul de Cadastru și Publicitate Imobiliară Craiova

**A. Partea I. Descrierea imobilului**

TEREN Extravilan

Adresa: Jud. Dolj, T 64, P 11

Nr. Crt	Nr cadastral Nr. topografic	Suprafața* (mp)	Observații / Referințe
A1	32083	21.500	Sector cadastral:19 Teren neimprejmuit;

**B. Partea II. Proprietari și acte**

Inscrieri privitoare la dreptul de proprietate și alte drepturi reale	Referințe
<b>212638 / 13/11/2018</b>	
Act Notarial nr. CVC:2827, din 13/11/2018 emis de NP STOENESCU FLOREA;	
B1	A1
Intabulare, drept de PROPRIETATE, dobandit prin Conventie, cota actuala 1/1, cota initiala 1/1	
1) PIRVULETU VIOREL	
2) PIRVULETU GEORGETA LUMINITA	

**C. Partea III. SARCINI .**

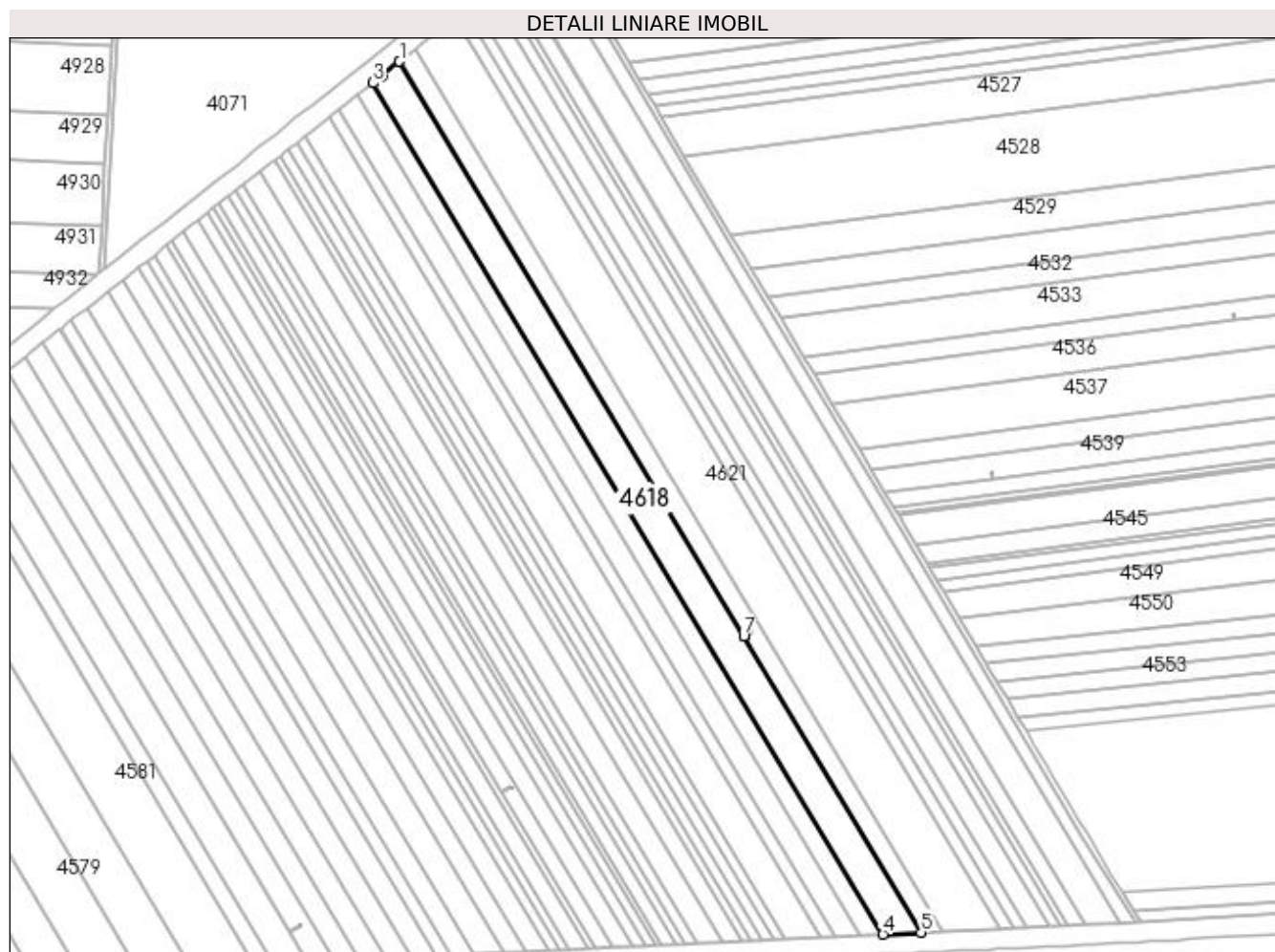
Inscrieri privind dezmembramintele dreptului de proprietate, drepturi reale de garanție și sarcini	Referințe
NU SUNT	

## Anexa Nr. 1 La Partea I

## Teren

Nr cadastral	Suprafața (mp)*	Observații / Referințe
32083	21.500	

\* Suprafața este determinată în planul de proiecție Stereo 70.



## Date referitoare la teren

Crt	Categorie folosință	Intra vilan	Suprafața (mp)	Tarla	Parcelă	Nr. topo	Observații / Referințe
1	arabil	NU	21.500	64	11	-	

## Lungime Segmente

1) Valorile lungimilor segmentelor sunt obținute din proiecție în plan.

Punct început	X / Y	Punct sfârșit	X / Y	Lungime segment (** (m)
1	351.744,191 283.986,399	2	351.730,024 283.974,694	18.377
2	351.730,024 283.974,694	3	351.723,088 283.969,321	8.774
3	351.723,088 283.969,321	4	352.129,515 283.290,909	790.839
4	352.129,515 283.290,909	5	352.159,977 283.292,367	30.497
5	352.159,977 283.292,367	6	352.018,552 283.528,434	275.188

Punct început	X / Y	Punct sfârșit	X / Y	Lungime segment (** (m)
6	352.018,552 283.528,434	7	352.018,551 283.528,436	0.002
7	352.018,551 283.528,436	1	351.744,191 283.986,399	533.857

\*\* Lungimile segmentelor sunt determinate în planul de proiecție Stereo 70 și sunt rotunjite la 1 milimetru.

\*\*\* Distanța dintre puncte este formată din segmente cumulate ce sunt mai mici decât valoarea 1 milimetru.





**DATE DESPRE IMOBILUL NR. 4619**

Oficiul de Cadastru și Publicitate Imobiliară DOLJ  
Biroul de Cadastru și Publicitate Imobiliară Craiova

**A. Partea I. Descrierea imobilului**

TEREN Extravilan

Adresa: Jud. Dolj, T 64, P 11/1

Nr. Crt	Nr cadastral Nr. topografic	Suprafața* (mp)	Observații / Referințe
A1		Din acte: 0 Masurata: 2	Sector cadastral:19 Teren neimprejmuit; STALP 93 - LEA 110 kV BAILESTI-BASARABI-TURNATORIE 2

**Construcții**

Crt	Nr cadastral Nr. topografic	Adresa	Observații / Referințe
A1.1		Jud. Dolj, T 64, P 11/1	Nr. niveluri:1; S. construita la sol:2 mp; S. construita desfasurata:2 mp; STALP 93 - LEA 110 kV BAILESTI-BASARABI-TURNATORIE 2;

**B. Partea II. Proprietari și acte**

Inscrieri privitoare la dreptul de proprietate și alte drepturi reale	Referințe	
<b>0 / 19/05/2022</b>		
Act Administrativ nr. CONTRACT DE CONCESIUNE:6, din 20/06/2005 emis de MEC SI FDFEE ELECTRICA OLTENIA (Actul aditional nr. 1 la Contractul de concesiune nr. 6 din 20.06.2005 emis de Ministerul Economiei si Comertului; Actul aditional nr. 2 la Contractul de concesiune nr. 6 din 20.06.2005 emis de Ministerul Economiei si Comertului; Decizia nr. 139 din 08.02.2017 emisa de Autoritatea Nationala de Reglementare in Domeniul Energiei; Licenta nr. 1588 din 08.02.2017 emisa de Autoritatea Nationala de Reglementare in Domeniul Energiei; Lista detaliata a instalatiilor de distributie ale sucursalelor SC Electica Oltenia nr. 1433 din 01.07.2002 emisa de S.C. ELECTRICA S.A. S.D.F.E.E. OLTENIA );		
B1	Intabulare, drept de PROPRIETATE, dobandit prin Conventie, cota actuala 1/1, cota initiala 1/1 1) STATUL ROMAN - DOMENIUL PUBLIC , CIF:9999999999999, LIPSA CUI	A1
Act Administrativ nr. CONTRACT DE CONCESIUNE:6, din 20/06/2005 emis de MEC SI FDFEE ELECTRICA OLTENIA;		
B2	Intabulare, drept de CONCESIUNE, dobandit prin Conventie, cota actuala 1/1, cota initiala 1/1 1) SC DISTRIBUTIE ENERGIE OLTENIA SA , CIF:14491102	A1
Act Normativ nr. LEGEA 7-ART.12 ALIN.14, din 13/03/1996 emis de PARLAMENTUL ROMANIEI;		
B3	Intabulare, drept de PROPRIETATE, dobandit prin Lege, cota actuala 1/1, cota initiala 1/1 1) STATUL ROMAN - DOMENIUL PUBLIC , CIF:9999999999999, LIPSA CUI	A1.1

**C. Partea III. SARCINI .**

Inscrieri privind dezmembramintele dreptului de proprietate, drepturi reale de garanție și sarcini	Referințe
NU SUNT	

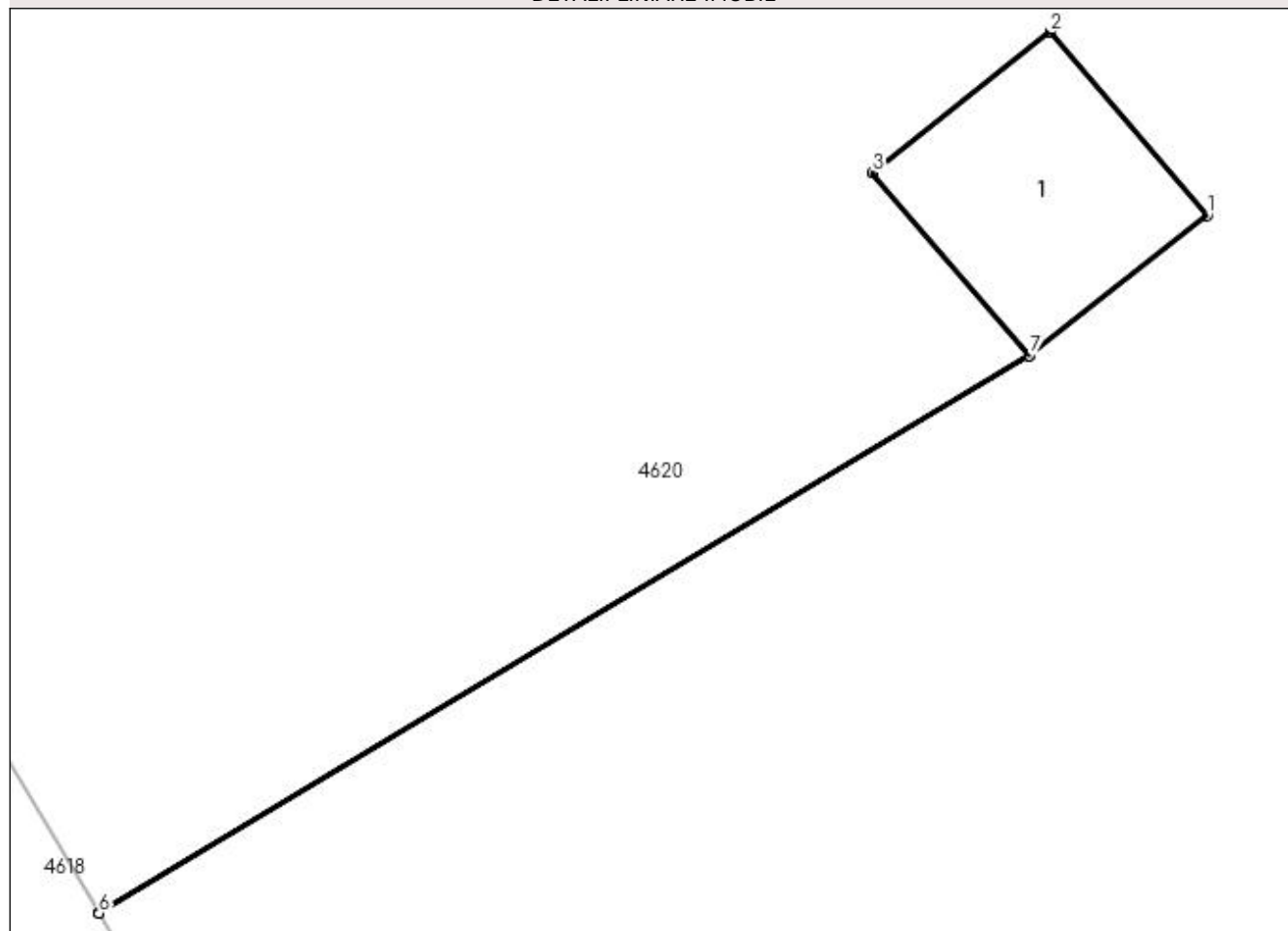
## Anexa Nr. 1 La Partea I

## Teren

Nr cadastral	Suprafața (mp)*	Observații / Referințe
	Din acte: 0 Masurata: 2	STALP 93 - LEA 110 kV BAILESTI-BASARABI-TURNATORIE 2

\* Suprafața este determinată în planul de proiecție Stereo 70.

## DETALII LINIARE IMOBIL



## Date referitoare la teren

Crt	Categorie folosință	Intra vilan	Suprafața (mp)	Tarla	Parcelă	Nr. topo	Observații / Referințe
1	curți constructii	NU	2	64	11/1	-	

## Date referitoare la construcții

Crt	Număr	Destinație construcție	Supraf. (mp)	Situație juridică	Observații / Referințe
A1.1		construcții industriale și edilitare	2	Cu acte	Nr. niveluri:1; S. construita la sol:2 mp; S. construita desfasurata:2 mp; STALP 93 - LEA 110 kV BAILESTI-BASARABI-TURNATORIE 2;

## Lungime Segmente

1) Valorile lungimilor segmentelor sunt obținute din proiecție în plan.

Punct început	X / Y	Punct sfârșit	X / Y	Lungime segment (** (m)
1	352.024,836 283.532,39	2	352.023,945 283.533,427	1.367
2	352.023,945 283.533,427	3	352.022,936 283.532,631	1.285
3	352.022,936 283.532,631	4	352.023,826 283.531,596	1.365

Punct început	X / Y	Punct sfârșit	X / Y	Lungime segment (** (m)
4	352.023,826 283.531,596	5	352.018,551 283.528,436	6.149
5	352.018,551 283.528,436	6	352.018,552 283.528,434	0.002
6	352.018,552 283.528,434	7	352.023,827 283.531,594	6.149
7	352.023,827 283.531,594	1	352.024,836 283.532,39	1.285

\*\* Lungimile segmentelor sunt determinate în planul de proiecție Stereo 70 și sunt rotunjite la 1 milimetru.

\*\*\* Distanța dintre puncte este formată din segmente cumulate ce sunt mai mici decât valoarea 1 milimetru.



**DATE DESPRE IMOBILUL NR. 4620**

Oficiul de Cadastru și Publicitate Imobiliară DOLJ  
Biroul de Cadastru și Publicitate Imobiliară Craiova

**A. Partea I. Descrierea imobilului**

TEREN Extravilan

Adresa: Jud. Dolj, T 64, P 10

Nr. Crt	Nr cadastral Nr. topografic	Suprafața* (mp)	Observații / Referințe
A1		Din acte: 12.800 Masurata: 12.653	Sector cadastral:19 Teren neimprejmuit; PROCENT DIMINUARE 1.15%;

**B. Partea II. Proprietari și acte**

Inscrieri privitoare la dreptul de proprietate și alte drepturi reale		Referințe
<b>0 / 19/05/2022</b>		
Act Administrativ nr. TDP:1316-42778, din 03/04/1995 emis de COMISIA JUDETEANA DOLJ;		
B1	Intabulare, drept de PROPRIETATE, dobandit prin Reconstituire, cota actuala 1/1, cota initiala 1/1 1) <b>MIRICA MARIA</b> , LIPSA CNP	A1

**C. Partea III. SARCINI .**

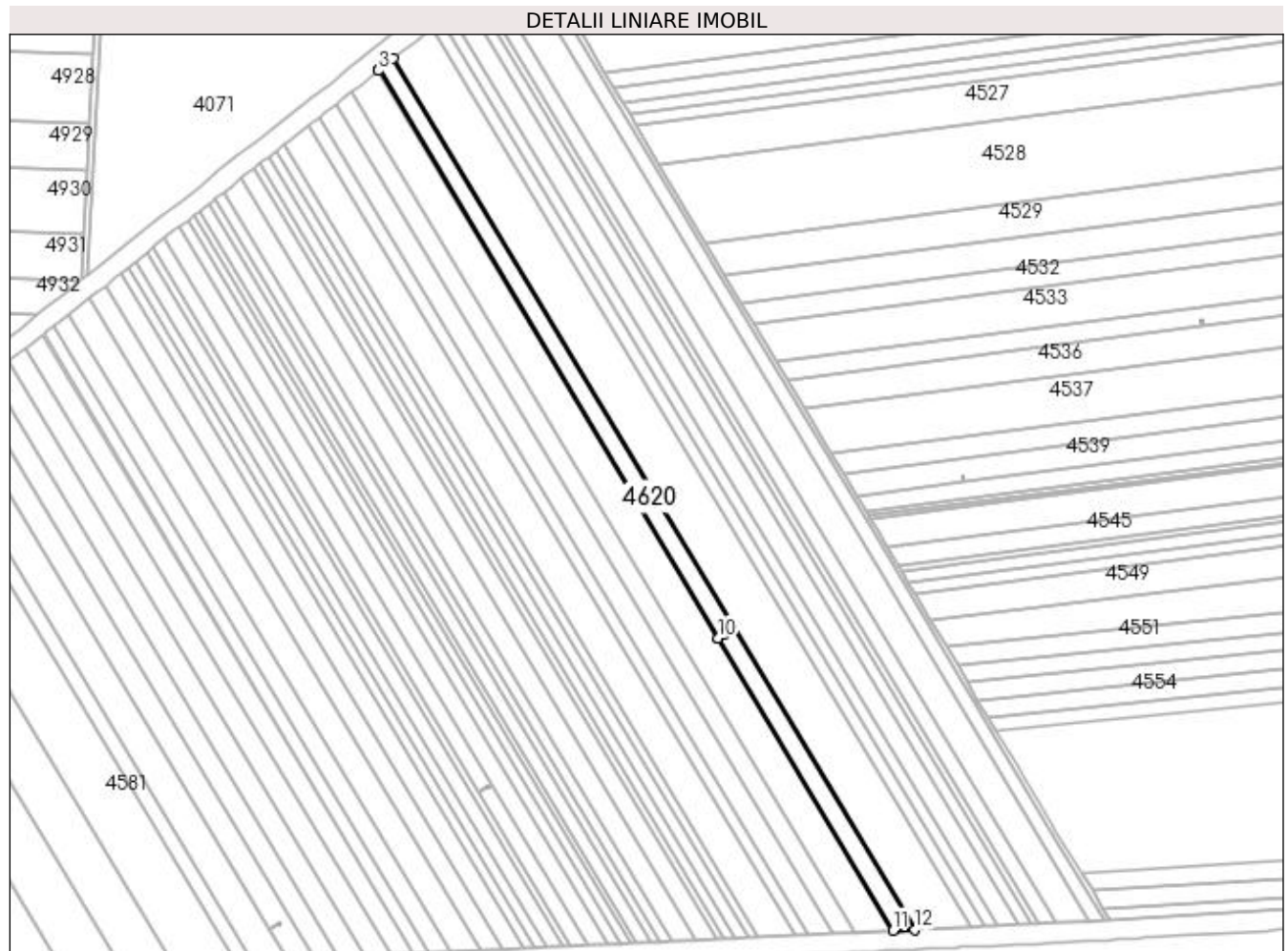
Inscrieri privind dezmembramintele dreptului de proprietate, drepturi reale de garanție și sarcini	Referințe
NU SUNT	

## Anexa Nr. 1 La Partea I

## Teren

Nr cadastral	Suprafața (mp)*	Observații / Referințe
	Din acte: 12.800 Masurata: 12.653	PROCENT DIMINUARE 1.15%;

\* Suprafața este determinată în planul de proiecție Stereo 70.



## Date referitoare la teren

Crt	Categorie folosință	Intravilan	Suprafața (mp)	Tarla	Parcelă	Nr. topo	Observații / Referințe
1	arabil	NU	12.653	64	10	-	

## Lungime Segmente

1) Valorile lungimilor segmentelor sunt obținute din proiecție în plan.

Punct început	X / Y	Punct sfârșit	X / Y	Lungime segment (** (m)
1	351.756,456 283.996,168	2	351.744,905 283.986,988	14.755
2	351.744,905 283.986,988	3	351.744,191 283.986,399	0.926
3	351.744,191 283.986,399	4	352.018,551 283.528,436	533.857
4	352.018,551 283.528,436	5	352.023,826 283.531,596	6.149

Punct început	X / Y	Punct sfârșit	X / Y	Lungime segment (** (m)
5	352.023,826 283.531,596	6	352.022,936 283.532,631	1.365
6	352.022,936 283.532,631	7	352.023,945 283.533,427	1.285
7	352.023,945 283.533,427	8	352.024,836 283.532,39	1.367
8	352.024,836 283.532,39	9	352.023,827 283.531,594	1.285
9	352.023,827 283.531,594	10	352.018,552 283.528,434	6.149
10	352.018,552 283.528,434	11	352.159,977 283.292,367	275.188
11	352.159,977 283.292,367	12	352.177,589 283.293,209	17.632
12	352.177,589 283.293,209	1	351.756,456 283.996,168	819.454

\*\* Lungimile segmentelor sunt determinate în planul de proiecție Stereo 70 și sunt rotunjite la 1 milimetru.

\*\*\* Distanța dintre puncte este formată din segmente cumulate ce sunt mai mici decât valoarea 1 milimetru.





**DATE DESPRE IMOBILUL NR. 4621**

Oficiul de Cadastru și Publicitate Imobiliară DOLJ  
Biroul de Cadastru și Publicitate Imobiliară Craiova

**A. Partea I. Descrierea imobilului**

TEREN Extravilan

Adresa: Jud. Dolj, T 64, P 9

Nr. Crt	Nr cadastral Nr. topografic	Suprafața* (mp)	Observații / Referințe
A1		Din acte: 33.700 Masurata: 33.313	Sector cadastral:19 Teren neimprejmuit; PROCENT DIMINUARE 1.15%;

**B. Partea II. Proprietari și acte**

Inscrieri privitoare la dreptul de proprietate și alte drepturi reale		Referințe
<b>0 / 19/05/2022</b>		
Act Notarial nr. CVC:672, din 15/03/2010 emis de NP STOENESCU FLOREA;		
B1	Intabulare, drept de PROPRIETATE, dobandit prin Conventie, cota actuala 1/1, cota initiala 1/1 1) VOINEA STELIAN	A1
Act Notarial nr. CVC:879, din 08/04/2010 emis de NP STOENESCU FLOREA;		
B2	Intabulare, drept de PROPRIETATE, dobandit prin Conventie, cota actuala 1/1, cota initiala 1/1 1) VOINEA FIBIA, LIPSA CNP	A1

**C. Partea III. SARCINI .**

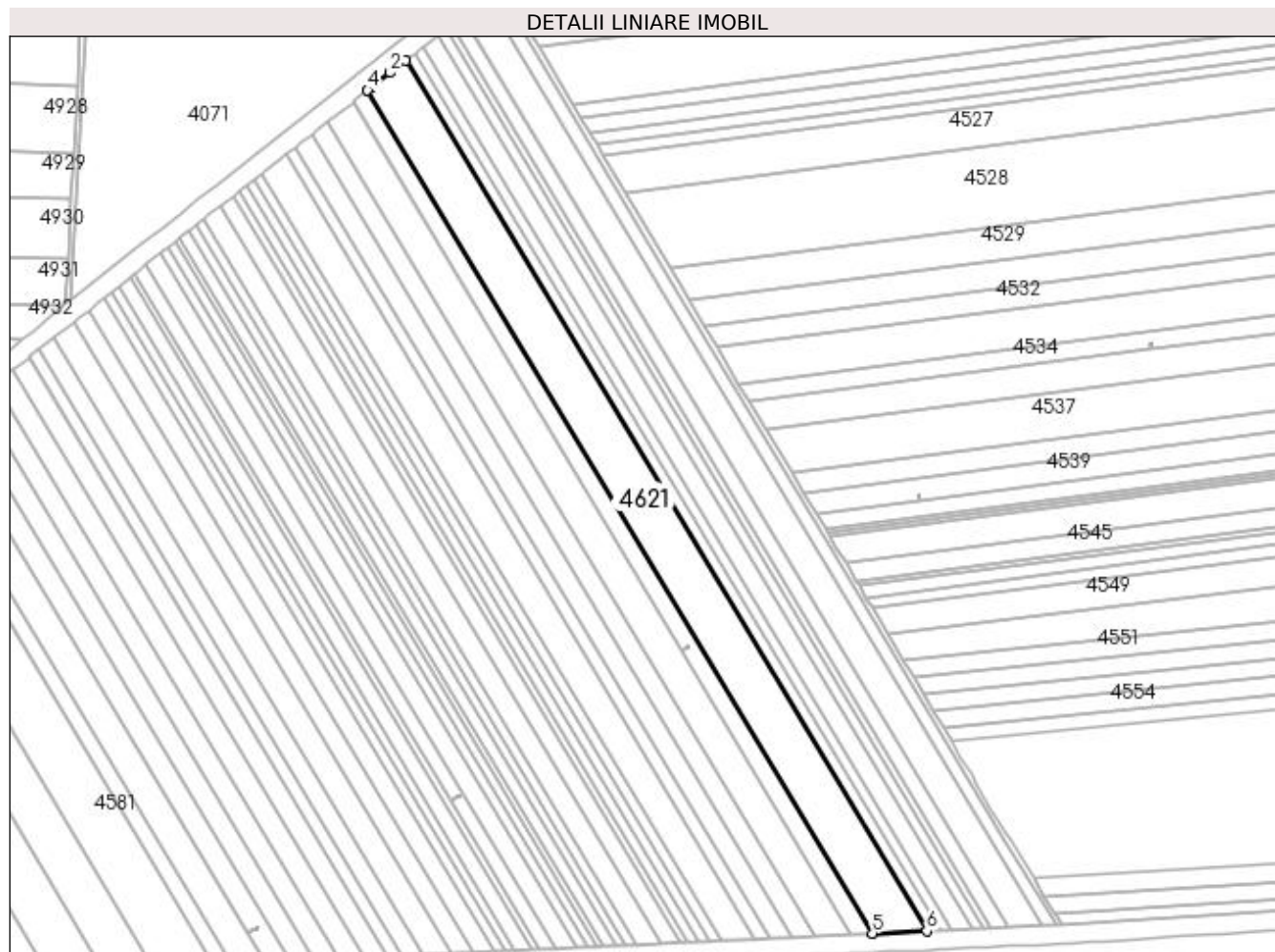
Inscrieri privind dezmembramintele dreptului de proprietate, drepturi reale de garanție și sarcini	Referințe
NU SUNT	

## Anexa Nr. 1 La Partea I

## Teren

Nr cadastral	Suprafața (mp)*	Observații / Referințe
	Din acte: 33.700 Masurata: 33.313	PROCENT DIMINUARE 1.15%;

\* Suprafața este determinată în planul de proiecție Stereo 70.



## Date referitoare la teren

Crt	Categorie folosință	Intravilan	Suprafața (mp)	Tarla	Parcelă	Nr. topo	Observații / Referințe
1	arabil	NU	33.313	64	9	-	

## Lungime Segmente

1) Valorile lungimilor segmentelor sunt obținute din proiecție în plan.

Punct început	X / Y	Punct sfârșit	X / Y	Lungime segment (** (m)
1	351.788,24 284.020,966	2	351.775,305 284.010,782	16.463
2	351.775,305 284.010,782	3	351.760,33 283.999,247	18.903
3	351.760,33 283.999,247	4	351.756,456 283.996,168	4.949
4	351.756,456 283.996,168	5	352.177,589 283.293,209	819.454

Punct început	X / Y	Punct sfârșit	X / Y	Lungime segment (** (m)
5	352.177,589 283.293,209	6	352.222,93 283.295,378	45.393
6	352.222,93 283.295,378	1	351.788,24 284.020,966	845.833

\*\* Lungimile segmentelor sunt determinate în planul de proiecție Stereo 70 și sunt rotunjite la 1 milimetru.

\*\*\* Distanța dintre puncte este formată din segmente cumulate ce sunt mai mici decât valoarea 1 milimetru.



**DATE DESPRE IMOBILUL NR. 4622**

Oficiul de Cadastru și Publicitate Imobiliară DOLJ  
Biroul de Cadastru și Publicitate Imobiliară Craiova

**A. Partea I. Descrierea imobilului**

TEREN Extravilan

Adresa: Jud. Dolj, T 64, P 8

Nr. Crt	Nr cadastral Nr. topografic	Suprafața* (mp)	Observații / Referințe
A1	30399	Din acte: 8.300 Masurata: 8.122	Sector cadastral:19 Teren neimprejmuit;

**B. Partea II. Proprietari și acte**

Inscrieri privitoare la dreptul de proprietate și alte drepturi reale		Referințe
<b>104146 / 05/12/2012</b>		
Act Notarial nr. CVC:645, din 05/07/2011 emis de NP GIURCAN GABRIELA (act aditional aut nr 1173/28.11.2012 NP Gabriela Giurcan);		
B1	Intabulare, drept de PROPRIETATE, dobandit prin Conventie, cota actuala 1/1, cota initiala 1/1	A1
	1) <b>BICU LAURENTIU INTREPRINDERE INDIVIDUALA</b> , CIF:99999999999999, LIPSA CUI	

**C. Partea III. SARCINI .**

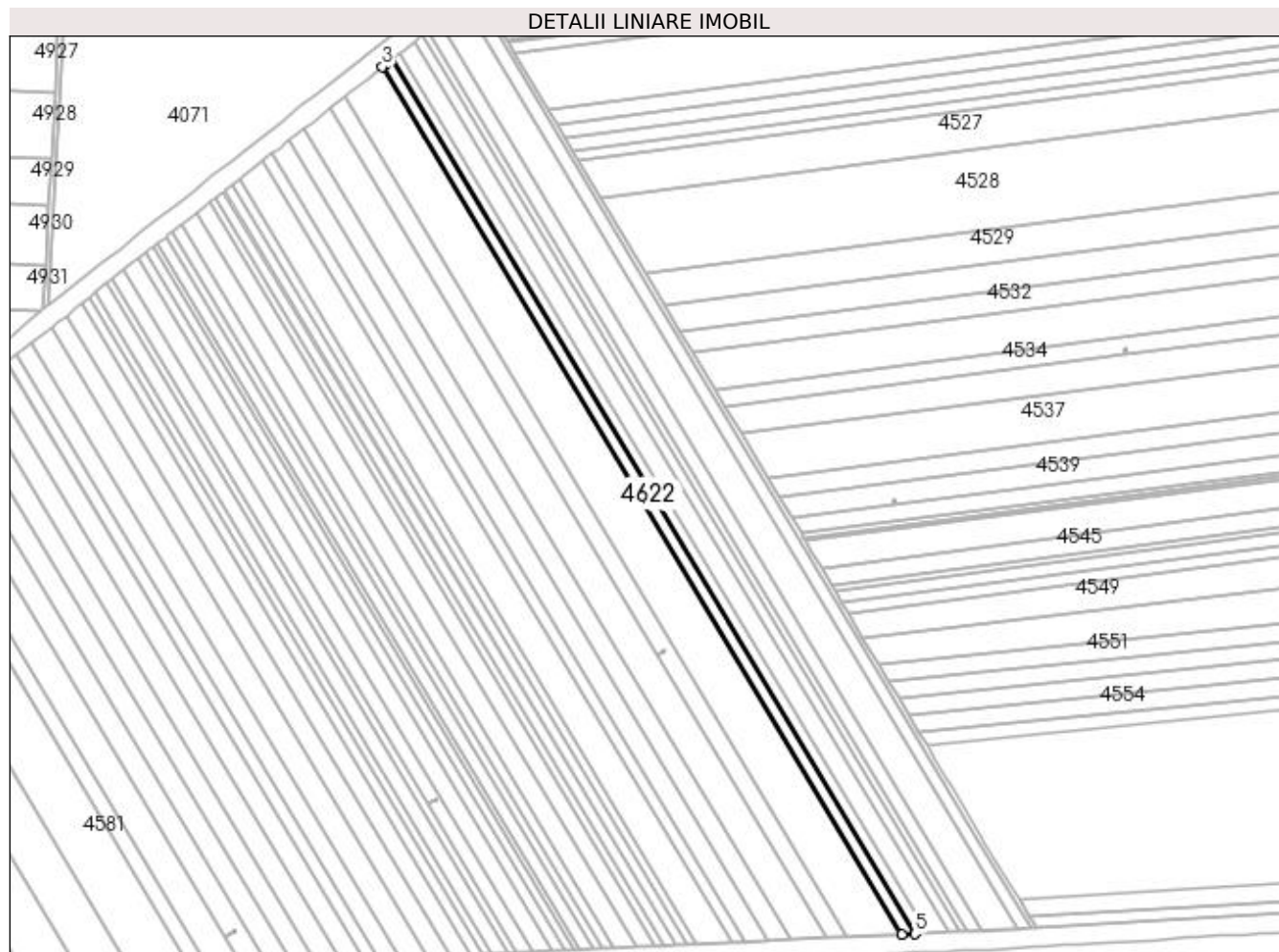
Inscrieri privind dezmembramintele dreptului de proprietate, drepturi reale de garanție și sarcini	Referințe
NU SUNT	

## Anexa Nr. 1 La Partea I

## Teren

Nr cadastral	Suprafața (mp)*	Observații / Referințe
30399	Din acte: 8.300 Masurata: 8.122	

\* Suprafața este determinată în planul de proiecție Stereo 70.



## Date referitoare la teren

Crt	Categorie folosință	Intra vilan	Suprafața (mp)	Tarla	Parcelă	Nr. topo	Observații / Referințe
1	arabil	NU	8.122	64	8	-	

## Lungime Segmente

1) Valorile lungimilor segmentelor sunt obținute din proiecție în plan.

Punct început	X / Y	Punct sfârșit	X / Y	Lungime segment (** (m)
1	351.795,861 284.026,861	2	351.790,536 284.022,774	6.713
2	351.790,536 284.022,774	3	351.788,24 284.020,966	2.922
3	351.788,24 284.020,966	4	352.222,93 283.295,378	845.833
4	352.222,93 283.295,378	5	352.233,771 283.295,897	10.853
5	352.233,771 283.295,897	1	351.795,861 284.026,861	852.099

**\*\* Lungimile segmentelor sunt determinate în planul de proiecție Stereo 70 și sunt rotunjite la 1 milimetru.**

**\*\*\* Distanța dintre puncte este formată din segmente cumulate ce sunt mai mici decât valoarea 1 milimetru.**





**DATE DESPRE IMOBILUL NR. 4623**

Oficiul de Cadastru și Publicitate Imobiliară DOLJ  
Biroul de Cadastru și Publicitate Imobiliară Craiova

**A. Partea I. Descrierea imobilului**

TEREN Extravilan

Adresa: Jud. Dolj, T 64, P 7

Nr. Crt	Nr cadastral Nr. topografic	Suprafața* (mp)	Observații / Referințe
A1		Din acte: 7.700 Masurata: 7.611	Sector cadastral:19 Teren neimprejmuit; PROCENT DIMINUARE 1.15%;

**B. Partea II. Proprietari și acte**

Inscrieri privitoare la dreptul de proprietate și alte drepturi reale		Referințe
<b>0 / 19/05/2022</b>		
Act Administrativ nr. TDP:1339-42778, din 05/04/1995 emis de COMISIA JUDETEANA DOLJ (CERTIF. DE DECES:DA982713/07.01.1998; CERTIF. DE NOTORIETATE:9861/04.05.2022;);		
B1	Intabulare, drept de PROPRIETATE, dobandit prin Reconstituire, cota actuala 1/1, cota initiala 1/1 1) <b>MOTATEEANU PATRU</b> , DECEDAT, LIPSA CNP DEFUNCT:Da	A1

**C. Partea III. SARCINI .**

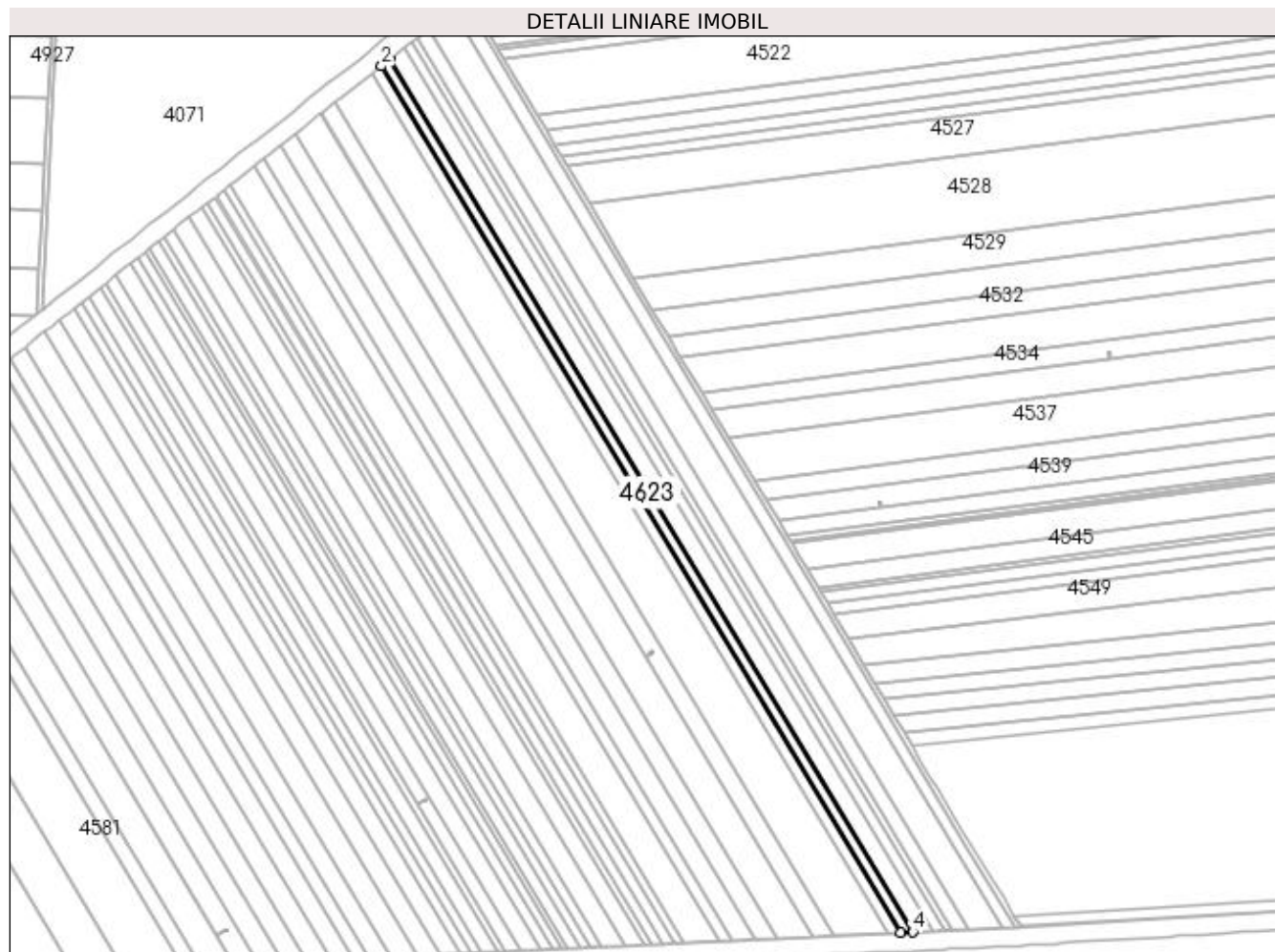
Inscrieri privind dezmembramintele dreptului de proprietate, drepturi reale de garanție și sarcini	Referințe
NU SUNT	

## Anexa Nr. 1 La Partea I

## Teren

Nr cadastral	Suprafața (mp)*	Observații / Referințe
	Din acte: 7.700 Masurata: 7.611	PROCENT DIMINUARE 1.15%;

\* Suprafața este determinată în planul de proiecție Stereo 70.



## Date referitoare la teren

Crt	Categorie folosință	Intra vilan	Suprafața (mp)	Tarla	Parcelă	Nr. topo	Observații / Referințe
1	arabil	NU	7.611	64	7	-	

## Lungime Segmente

1) Valorile lungimilor segmentelor sunt obținute din proiecție în plan.

Punct început	X / Y	Punct sfârșit	X / Y	Lungime segment (** (m)
1	351.802,969 284.032,316	2	351.795,861 284.026,861	8.96
2	351.795,861 284.026,861	3	352.233,771 283.295,897	852.099
3	352.233,771 283.295,897	4	352.243,859 283.296,379	10.1
4	352.243,859 283.296,379	1	351.802,969 284.032,316	857.897

**\*\* Lungimile segmentelor sunt determinate în planul de proiecție Stereo 70 și sunt rotunjite la 1 milimetru.**

**\*\*\* Distanța dintre puncte este formată din segmente cumulate ce sunt mai mici decât valoarea 1 milimetru.**



**DATE DESPRE IMOBILUL NR. 4624**

Oficiul de Cadastru și Publicitate Imobiliară DOLJ  
Biroul de Cadastru și Publicitate Imobiliară Craiova

**A. Partea I. Descrierea imobilului**

TEREN Extravilan

Adresa: Jud. Dolj, T 64, P 6

Nr. Crt	Nr cadastral Nr. topografic	Suprafața* (mp)	Observații / Referințe
A1		Din acte: 13.700 Masurata: 13.543	Sector cadastral:19 Teren neimprejmuit; PROCENT DIMINUARE 1.15%;

**B. Partea II. Proprietari și acte**

Inscrieri privitoare la dreptul de proprietate și alte drepturi reale		Referințe
<b>0 / 19/05/2022</b>		
Act Administrativ nr. TDP:1344-42778, din 06/04/1995 emis de COMISIA JUDETEANA DOLJ (CERTIF. DE DECES:DR279742/06.11.2002;);		
B1	Intabulare, drept de PROPRIETATE, dobandit prin Reconstituire, cota actuala 1/1, cota initiala 1/1 1) CIRSTEA GHEORGHE, DECEDAT DEFUNCT:Da	A1

**C. Partea III. SARCINI .**

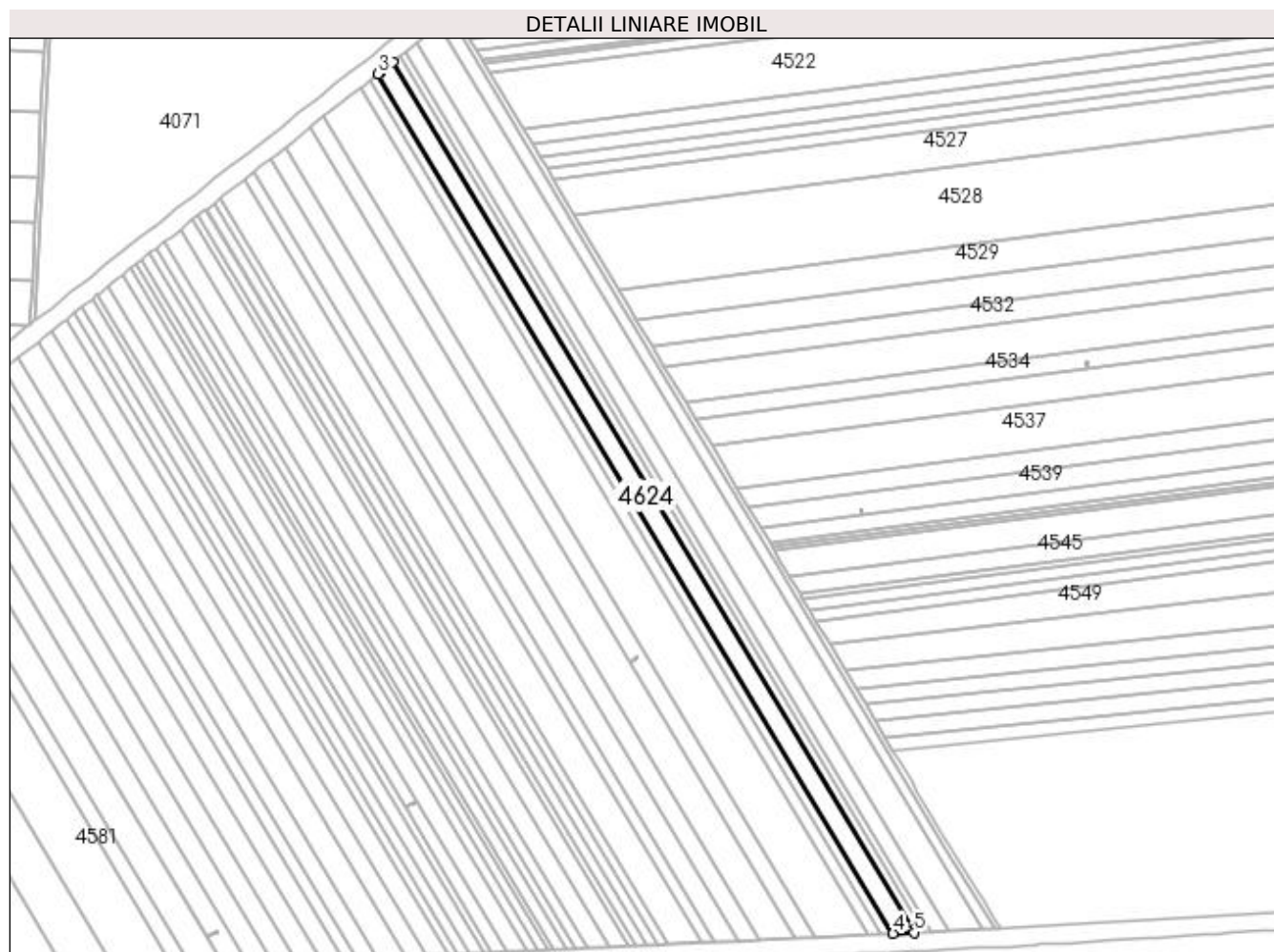
Inscrieri privind dezmembramintele dreptului de proprietate, drepturi reale de garanție și sarcini	Referințe
NU SUNT	

## Anexa Nr. 1 La Partea I

## Teren

Nr cadastral	Suprafața (mp)*	Observații / Referințe
	Din acte: 13.700 Masurata: 13.543	PROCENT DIMINUARE 1.15%;

\* Suprafața este determinată în planul de proiecție Stereo 70.



## Date referitoare la teren

Crt	Categorie folosință	Intravilan	Suprafața (mp)	Tarla	Parcelă	Nr. topo	Observații / Referințe
1	arabil	NU	13.543	64	6	-	

## Lungime Segmente

1) Valorile lungimilor segmentelor sunt obținute din proiecție în plan.

Punct început	X / Y	Punct sfârșit	X / Y	Lungime segment (** (m)
1	351.815,272 284.042,31	2	351.805,334 284.034,131	12.871
2	351.805,334 284.034,131	3	351.802,969 284.032,316	2.981
3	351.802,969 284.032,316	4	352.243,859 283.296,379	857.897
4	352.243,859 283.296,379	5	352.261,639 283.297,23	17.8

Punct început	X / Y	Punct sfârșit	X / Y	Lungime segment (** (m)
5	352.261,639 283.297,23	1	351.815,272 284.042,31	868.555

\*\* Lungimile segmentelor sunt determinate în planul de proiecție Stereo 70 și sunt rotunjite la 1 milimetru.

\*\*\* Distanța dintre puncte este formată din segmente cumulate ce sunt mai mici decât valoarea 1 milimetru.





**DATE DESPRE IMOBILUL NR. 4625**

Oficiul de Cadastru și Publicitate Imobiliară DOLJ  
 Biroul de Cadastru și Publicitate Imobiliară Craiova

**A. Partea I. Descrierea imobilului**

TEREN Extravilan

Adresa: Jud. Dolj, T 64, P 5

Nr. Crt	Nr cadastral Nr. topografic	Suprafața* (mp)	Observații / Referințe
A1	30940	Din acte: 7.400 Masurata: 7.241	Sector cadastral:19 Teren neimprejmuit;

**B. Partea II. Proprietari și acte**

Inscrieri privitoare la dreptul de proprietate și alte drepturi reale		Referințe
<b>24248 / 06/03/2015</b>		
Act Administrativ nr. TDP:17328, din 01/04/2013 emis de COMISIA JUDETEANA DOLJ;		
B1	Intabulare, drept de PROPRIETATE, dobandit prin Reconstituire, cota actuala 1/1, cota initiala 1/1 1) SANDU ELEFTERIE	A1
B2	Imobil aflat sub incidenta art.3 alin.(1) din Legea nr. 17/2014	A1

**C. Partea III. SARCINI .**

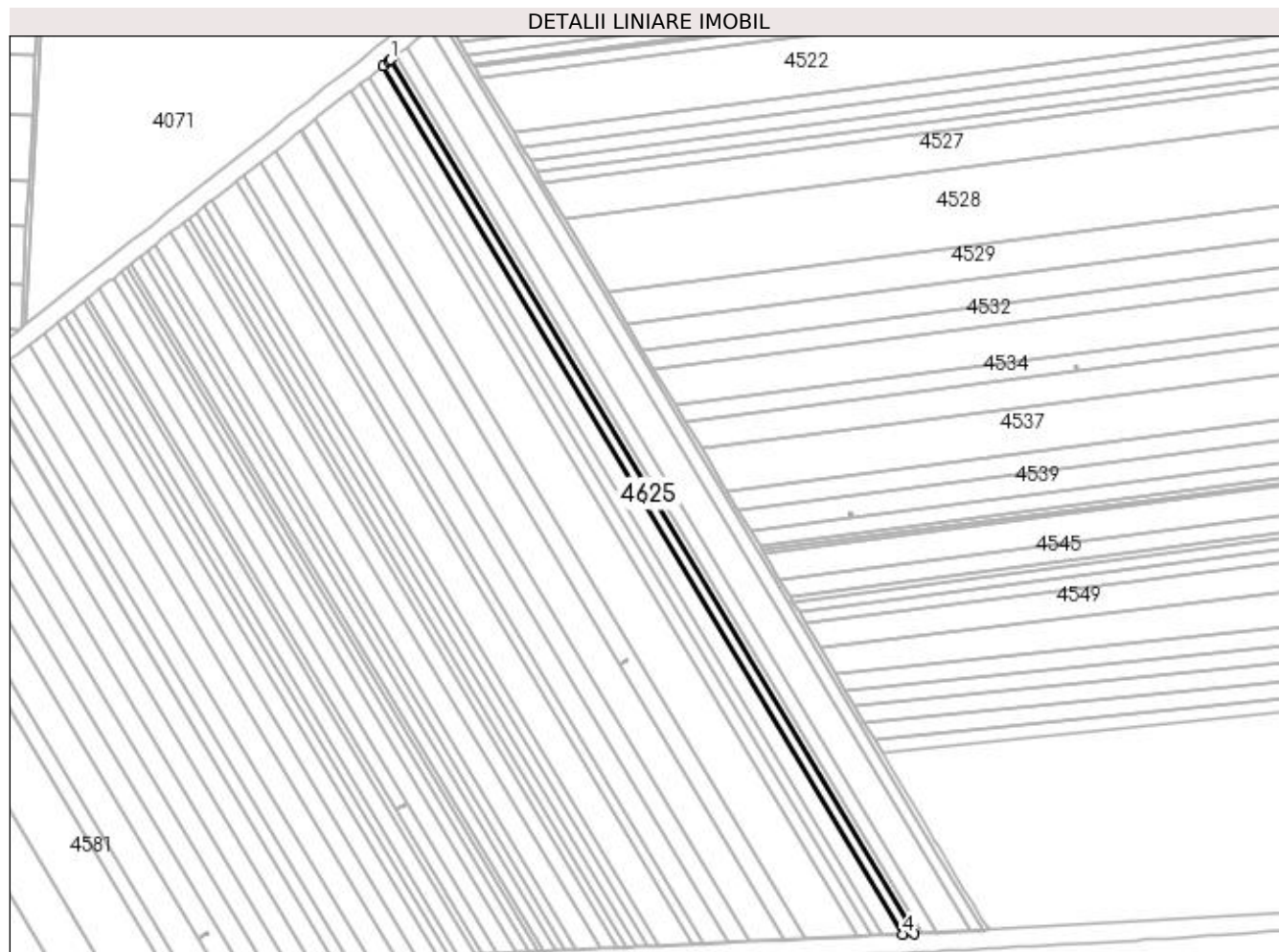
Inscrieri privind dezmembramintele dreptului de proprietate, drepturi reale de garanție și sarcini	Referințe
NU SUNT	

## Anexa Nr. 1 La Partea I

## Teren

Nr cadastral	Suprafața (mp)*	Observații / Referințe
30940	Din acte: 7.400 Masurata: 7.241	

\* Suprafața este determinată în planul de proiecție Stereo 70.



## Date referitoare la teren

Crt	Categorie folosință	Intra vilan	Suprafața (mp)	Tarla	Parcelă	Nr. topo	Observații / Referințe
1	arabil	NU	7.241	64	5	-	

## Lungime Segmente

1) Valorile lungimilor segmentelor sunt obținute din proiecție în plan.

Punct început	X / Y	Punct sfârșit	X / Y	Lungime segment (** (m)
1	351.821,783 284.047,611	2	351.820,57 284.046,671	1.535
2	351.820,57 284.046,671	3	351.815,272 284.042,31	6.862
3	351.815,272 284.042,31	4	352.261,639 283.297,23	868.555
4	352.261,639 283.297,23	5	352.271,056 283.297,68	9.428
5	352.271,056 283.297,68	1	351.821,783 284.047,611	874.21

**\*\* Lungimile segmentelor sunt determinate în planul de proiecție Stereo 70 și sunt rotunjite la 1 milimetru.**

**\*\*\* Distanța dintre puncte este formată din segmente cumulate ce sunt mai mici decât valoarea 1 milimetru.**



**DATE DESPRE IMOBILUL NR. 4626**

Oficiul de Cadastru și Publicitate Imobiliară DOLJ  
Biroul de Cadastru și Publicitate Imobiliară Craiova

**A. Partea I. Descrierea imobilului**

TEREN Extravilan

Nr. CF vechi:233

Nr. cadastral vechi:416

Adresa: Jud. Dolj, T 64, P 56

Nr. Crt	Nr cadastral Nr. topografic	Suprafața* (mp)	Observații / Referințe
A1	30207	Din acte: 5.000 Masurata: 4.662	Sector cadastral:19 Teren neimprejmuit; IN CF P4 (FOST P56)

**B. Partea II. Proprietari și acte**

Inscrieri privitoare la dreptul de proprietate și alte drepturi reale		Referințe
<b>52529 / 29/11/2006</b>		
Act Notarial nr. CVC:2271, din 24/11/2006 emis de NP Gabriela Giurcan ;		
B1	Intabulare, drept de PROPRIETATEcumparare, dobandit prin Conventie, cota actuala 1/1, cota initiala 1/1 1) UYSAL FLORINA NARCISA , LIPSA CNP	A1

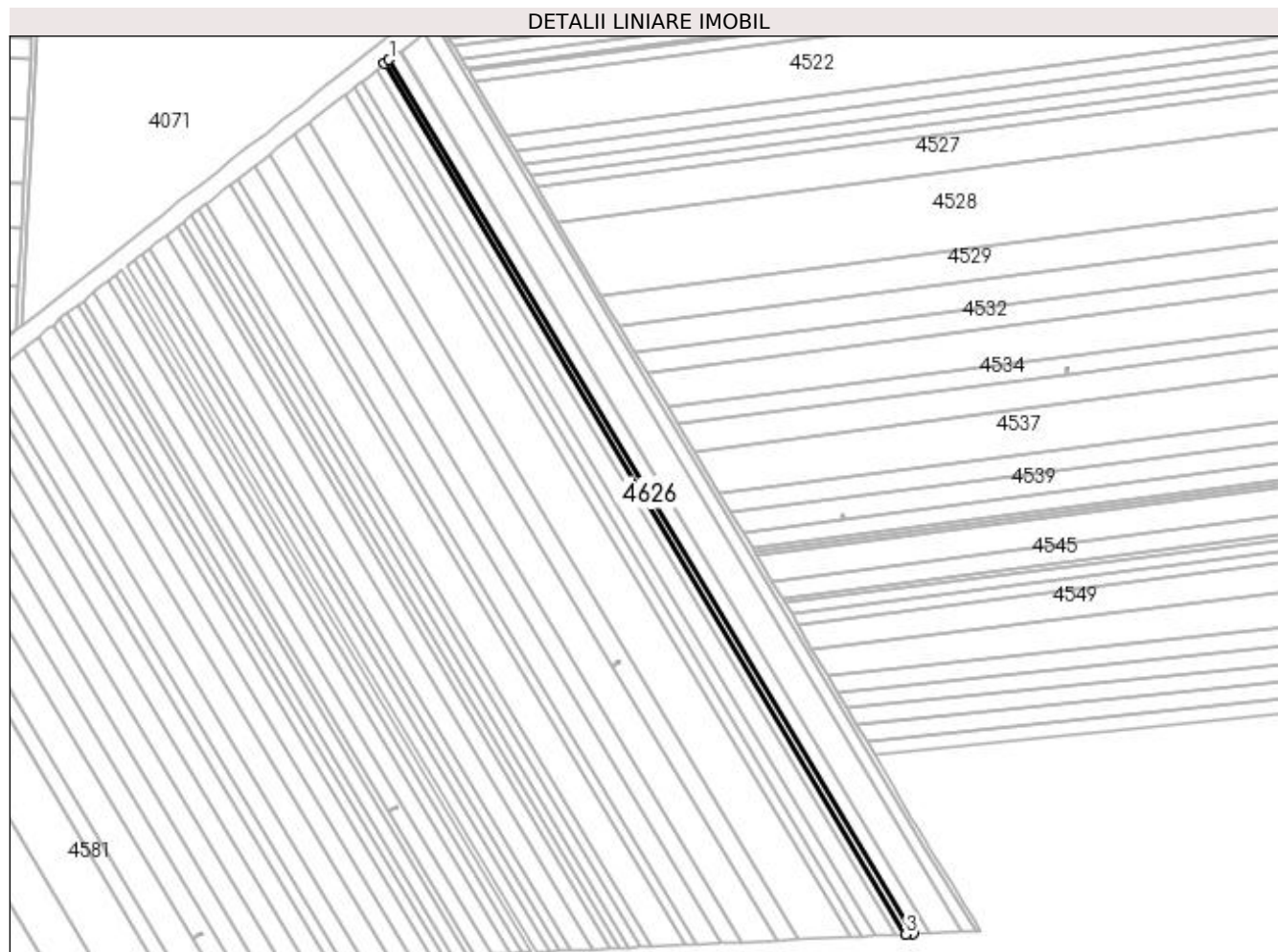
**C. Partea III. SARCINI .**

Inscrieri privind dezmembramintele dreptului de proprietate, drepturi reale de garanție și sarcini	Referințe
NU SUNT	

**Anexa Nr. 1 La Partea I****Teren**

Nr cadastral	Suprafața (mp)*	Observații / Referințe
30207	Din acte: 5.000 Masurata: 4.662	IN CF P4 (FOST P56)

\* Suprafața este determinată în planul de proiecție Stereo 70.

**Date referitoare la teren**

Crt	Categorie folosință	Intra vilan	Suprafața (mp)	Tarla	Parcelă	Nr. topo	Observații / Referințe
1	arabil	NU	4.662	64	56	-	IN CF P4 (FOST P56)

**Lungime Segmente**

1) Valorile lungimilor segmentelor sunt obținute din proiecție în plan.

Punct început	X / Y	Punct sfârșit	X / Y	Lungime segment (** (m)
1	351.826,019 284.050,895	2	351.821,783 284.047,611	5.36
2	351.821,783 284.047,611	3	352.271,056 283.297,68	874.21
3	352.271,056 283.297,68	4	352.277,088 283.297,969	6.039
4	352.277,088 283.297,969	1	351.826,019 284.050,895	877.702

**\*\* Lungimile segmentelor sunt determinate în planul de proiecție Stereo 70 și sunt rotunjite la 1 milimetru.**

**\*\*\* Distanța dintre puncte este formată din segmente cumulate ce sunt mai mici decât valoarea 1 milimetru.**





**DATE DESPRE IMOBILUL NR. 4627**

Oficiul de Cadastru și Publicitate Imobiliară DOLJ  
 Biroul de Cadastru și Publicitate Imobiliară Craiova

**A. Partea I. Descrierea imobilului**

TEREN Extravilan

Adresa: Jud. Dolj, T 64, P 3

Nr. Crt	Nr cadastral Nr. topografic	Suprafața* (mp)	Observații / Referințe
A1		Din acte: 10.700 Masurata: 10.577	Sector cadastral:19 Teren neimprejmuit; PROCENT DIMINUARE 1.15%;

**B. Partea II. Proprietari și acte**

Inscrieri privitoare la dreptul de proprietate și alte drepturi reale		Referințe
<b>0 / 19/05/2022</b>		
Act Notarial nr. CM:25, din 02/02/2018 emis de NP Budiana Ionut Razvan ;		
B1	Intabulare, drept de PROPRIETATE, dobandit prin Succesiune, cota actuala 1/1, cota initiala 1/1 1) STANUICA ALEXANDRU DOREL	A1

**C. Partea III. SARCINI .**

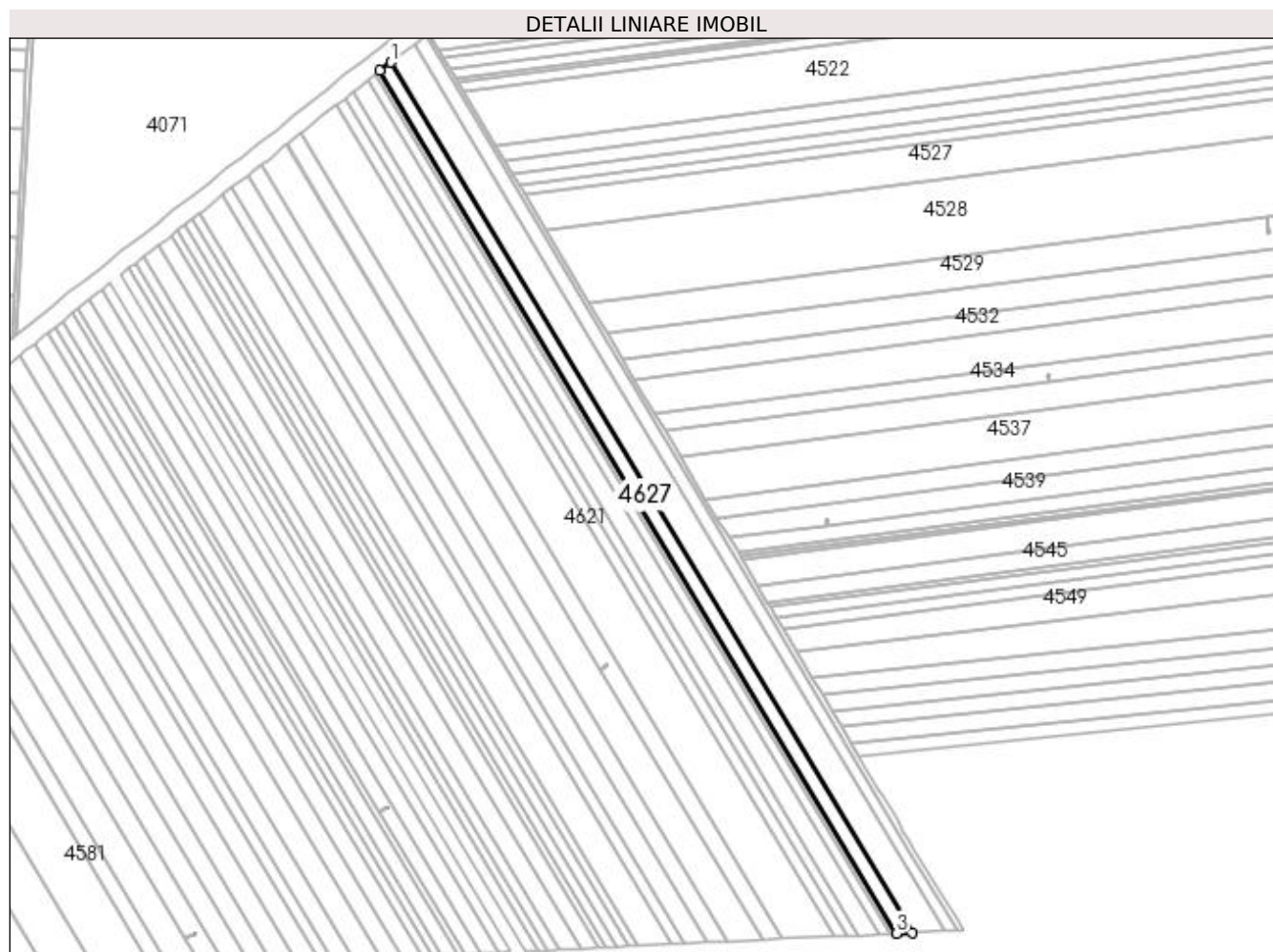
Inscrieri privind dezmembramintele dreptului de proprietate, drepturi reale de garanție și sarcini	Referințe
NU SUNT	

## Anexa Nr. 1 La Partea I

## Teren

Nr cadastral	Suprafața (mp)*	Observații / Referințe
	Din acte: 10.700 Masurata: 10.577	PROCENT DIMINUARE 1.15%;

\* Suprafața este determinată în planul de proiecție Stereo 70.



## Date referitoare la teren

Crt	Categorie folosință	Intravilan	Suprafața (mp)	Tarla	Parcelă	Nr. topo	Observații / Referințe
1	arabil	NU	10.577	64	3	-	

## Lungime Segmente

1) Valorile lungimilor segmentelor sunt obținute din proiecție în plan.

Punct început	X / Y	Punct sfârșit	X / Y	Lungime segment (** (m)
1	351.835,569 284.058,298	2	351.826,019 284.050,895	12.083
2	351.826,019 284.050,895	3	352.277,088 283.297,969	877.702
3	352.277,088 283.297,969	4	352.290,683 283.298,619	13.611
4	352.290,683 283.298,619	1	351.835,569 284.058,298	885.574

**\*\* Lungimile segmentelor sunt determinate în planul de proiecție Stereo 70 și sunt rotunjite la 1 milimetru.**

**\*\*\* Distanța dintre puncte este formată din segmente cumulate ce sunt mai mici decât valoarea 1 milimetru.**



**DATE DESPRE IMOBILUL NR. 4628**

Oficiul de Cadastru și Publicitate Imobiliară DOLJ  
Biroul de Cadastru și Publicitate Imobiliară Craiova

**A. Partea I. Descrierea imobilului**

TEREN Extravilan

Adresa: Jud. Dolj, T 64, P 2

Nr. Crt	Nr cadastral Nr. topografic	Suprafața* (mp)	Observații / Referințe
A1		Din acte: 22.900 Masurata: 22.637	Sector cadastral:19 Teren neimprejmuit; PROCENT DIMINUARE 1.15%;

**B. Partea II. Proprietari și acte**

Inscrieri privitoare la dreptul de proprietate și alte drepturi reale		Referințe
<b>0 / 19/05/2022</b>		
Hotarare Judecatoreasca nr. SC:1764, din 13/12/2010 emis de JUDECATORIA CALAFAT;		
B1	Intabulare, drept de PROPRIETATE, dobandit prin Hotarare Judecatoreasca, cota actuala 1/1, cota initiala 1/1 1) NISIPASU CONSTANTIN, LIPSA CNP	A1

**C. Partea III. SARCINI .**

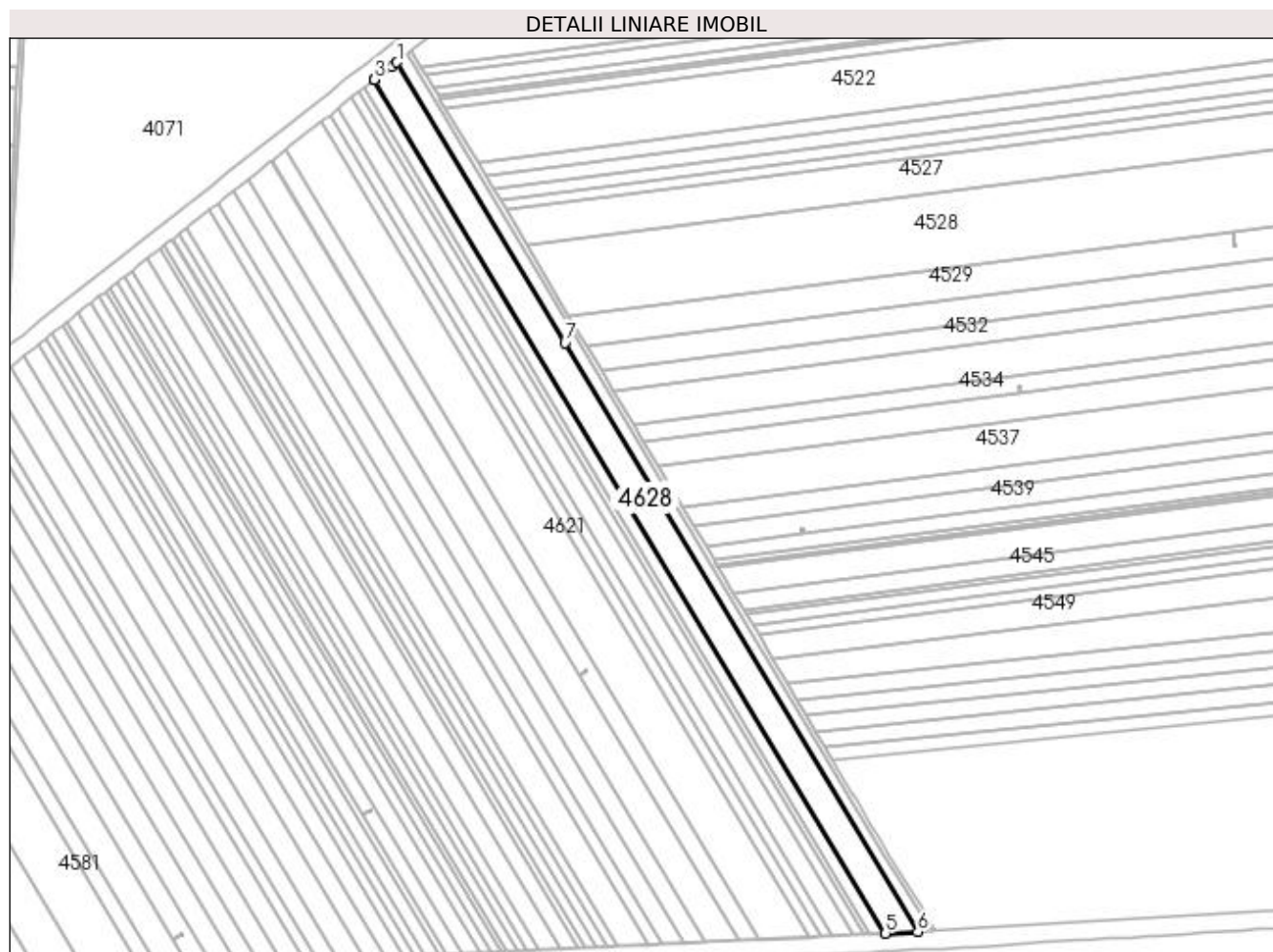
Inscrieri privind dezmembramintele dreptului de proprietate, drepturi reale de garanție și sarcini	Referințe
NU SUNT	

## Anexa Nr. 1 La Partea I

## Teren

Nr cadastral	Suprafața (mp)*	Observații / Referințe
	Din acte: 22.900 Masurata: 22.637	PROCENT DIMINUARE 1.15%;

\* Suprafața este determinată în planul de proiecție Stereo 70.



## Date referitoare la teren

Crt	Categorie folosință	Intravilan	Suprafața (mp)	Tarla	Parcelă	Nr. topo	Observații / Referințe
1	arabil	NU	22.637	64	2	-	

## Lungime Segmente

1) Valorile lungimilor segmentelor sunt obținute din proiecție în plan.

Punct început	X / Y	Punct sfârșit	X / Y	Lungime segment (** (m)
1	351.855,718 284.073,945	2	351.850,875 284.070,085	6.193
2	351.850,875 284.070,085	3	351.835,814 284.058,488	19.009
3	351.835,814 284.058,488	4	351.835,569 284.058,298	0.31
4	351.835,569 284.058,298	5	352.290,683 283.298,619	885.574

Punct început	X / Y	Punct sfârșit	X / Y	Lungime segment (** (m)
5	352.290,683 283.298,619	6	352.319,383 283.299,992	28.733
6	352.319,383 283.299,992	7	352.005,319 283.824,228	611.113
7	352.005,319 283.824,228	1	351.855,718 284.073,945	291.1

\*\* Lungimile segmentelor sunt determinate în planul de proiecție Stereo 70 și sunt rotunjite la 1 milimetru.

\*\*\* Distanța dintre puncte este formată din segmente cumulate ce sunt mai mici decât valoarea 1 milimetru.





**DATE DESPRE IMOBILUL NR. 4629**

Oficiul de Cadastru și Publicitate Imobiliară DOLJ  
 Biroul de Cadastru și Publicitate Imobiliară Craiova

**A. Partea I. Descrierea imobilului**

TEREN Extravilan

Adresa: Jud. Dolj, T 64, P 1

Nr. Crt	Nr cadastral Nr. topografic	Suprafața* (mp)	Observații / Referințe
A1		Din acte: 9.800 Masurata: 9.687	Sector cadastral:19 Teren neimprejmuit; PROCENT DIMINUARE 1.15%;

**B. Partea II. Proprietari și acte**

Inscrieri privitoare la dreptul de proprietate și alte drepturi reale		Referințe
<b>0 / 19/05/2022</b>		
Act Notarial nr. CM:79, din 28/01/2006 emis de NP STOENESCU FLOREA;		
B1	Intabulare, drept de PROPRIETATE, dobandit prin Succesiune, cota actuala 1/1, cota initiala 1/1 1) SMEU ELENA	A1

**C. Partea III. SARCINI .**

Inscrieri privind dezmembramintele dreptului de proprietate, drepturi reale de garanție și sarcini	Referințe
NU SUNT	

## Anexa Nr. 1 La Partea I

## Teren

Nr cadastral	Suprafața (mp)*	Observații / Referințe
	Din acte: 9.800 Masurata: 9.687	PROCENT DIMINUARE 1.15%;

\* Suprafața este determinată în planul de proiecție Stereo 70.



## Date referitoare la teren

Crt	Categorie folosință	Intra vilan	Suprafața (mp)	Tarla	Parcelă	Nr. topo	Observații / Referințe
1	arabil	NU	9.687	64	1	-	

## Lungime Segmente

1) Valorile lungimilor segmentelor sunt obținute din proiecție în plan.

Punct început	X / Y	Punct sfârșit	X / Y	Lungime segment (** (m)
1	351.865,554 284.081,787	2	351.855,718 284.073,945	12.58
2	351.855,718 284.073,945	3	352.005,319 283.824,228	291.1
3	352.005,319 283.824,228	4	352.319,383 283.299,992	611.113
4	352.319,383 283.299,992	5	352.331,16 283.300,556	11.79
5	352.331,16 283.300,556	6	352.288,258 283.370,018	81.643

Punct început	X / Y	Punct sfârșit	X / Y	Lungime segment (** (m)
6	352.288,258 283.370,018	7	352.144,022 283.613,549	283.04
7	352.144,022 283.613,549	8	352.014,509 283.829,733	252.01
8	352.014,509 283.829,733	1	351.865,554 284.081,787	292.778

\*\* Lungimile segmentelor sunt determinate în planul de proiecție Stereo 70 și sunt rotunjite la 1 milimetru.

\*\*\* Distanța dintre puncte este formată din segmente cumulate ce sunt mai mici decât valoarea 1 milimetru.



**DATE DESPRE IMOBILUL NR. 5958**

Oficiul de Cadastru și Publicitate Imobiliară DOLJ  
Biroul de Cadastru și Publicitate Imobiliară Craiova

**A. Partea I. Descrierea imobilului**

TEREN Extravilan

Adresa: Jud. Dolj, DE 505

Nr. Crt	Nr cadastral Nr. topografic	Suprafața* (mp)	Observații / Referințe
A1		Din acte: 0 Masurata: 6.588	Sector cadastral:19 Teren neimprejmuit; DE 505

**B. Partea II. Proprietari și acte**

Inscrieri privitoare la dreptul de proprietate și alte drepturi reale		Referințe
<b>0 / 19/05/2022</b>		
Act Normativ nr. LEGE:7, din 13/03/1996 emis de PARLAMENTUL ROMANIEI;		
B1	Inscrierea provizorie, drept de PROPRIETATE, dobandit prin Lege, cota actuala 1/1, cota initiala 1/1 1) NEIDENTIFICAT NEIDENTIFICAT	A1

**C. Partea III. SARCINI .**

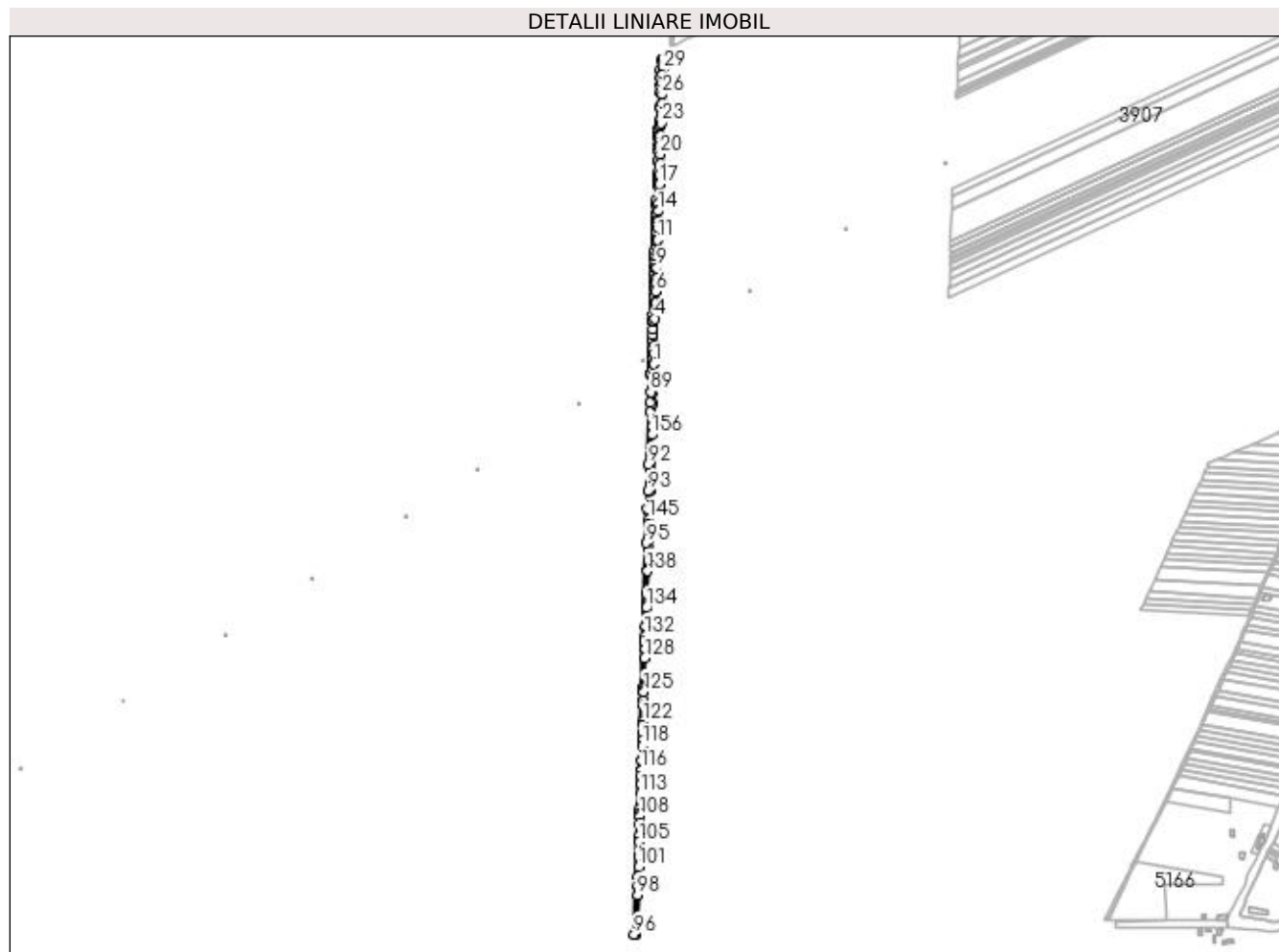
Inscrieri privind dezmembramintele dreptului de proprietate, drepturi reale de garanție și sarcini	Referințe
NU SUNT	

## Anexa Nr. 1 La Partea I

## Teren

Nr cadastral	Suprafața (mp)*	Observații / Referințe
	Din acte: 0 Masurata: 6.588	DE 505

\* Suprafața este determinată în planul de proiecție Stereo 70.



## Date referitoare la teren

Crt	Categorie folosință	Intravilan	Suprafața (mp)	Tarla	Parcelă	Nr. topo	Observații / Referințe
1	drum	NU	6.588		505	-	

## Lungime Segmente

1) Valorile lungimilor segmentelor sunt obținute din proiecție în plan.

Punct început	X / Y	Punct sfârșit	X / Y	Lungime segment	Punct început	X / Y	Punct sfârșit	X / Y	Lungime segment	Punct început	X / Y	Punct sfârșit	X / Y	Lungime segment
1	353.408,108 284.420,237	2	353.408,731 284.440,481	20.25 4	2	353.408,731 284.440,481	3	353.409,202 284.455,824	15.35	3	353.409,202 284.455,824	4	353.410,73 284.505,482	49.68 2
4	353.410,73 284.505,482	5	353.411,646 284.535,274	29.80 6	5	353.411,646 284.535,274	6	353.412,303 284.556,648	21.38 4	6	353.412,303 284.556,648	7	353.412,808 284.573,046	16.40 6
7	353.412,808 284.573,046	8	353.413,07 284.581,573	8.531	8	353.413,07 284.581,573	9	353.413,678 284.601,334	19.77	9	353.413,678 284.601,334	10	353.414,609 284.631,609	30.28 9
10	353.414,609 284.631,609	11	353.415,292 284.653,811	22.21 3	11	353.415,292 284.653,811	12	353.416,006 284.677,028	23.22 8	12	353.416,006 284.677,028	13	353.416,373 284.688,948	11.92 6
13	353.416,373 284.688,948	14	353.416,959 284.708,002	19.06 3	14	353.416,959 284.708,002	15	353.417,426 284.723,189	15.19 4	15	353.417,426 284.723,189	16	353.418,001 284.741,899	18.71 9

Punct început	X / Y	Punct sfârșit	X / Y	Lungime segment	Punct început	X / Y	Punct sfârșit	X / Y	Lungime segment	Punct început	X / Y	Punct sfârșit	X / Y	Lungime segment
16	353.418,001 284.741,899	17	353.418,525 284.758,91	17.019	17	353.418,525 284.758,91	18	353.419,048 284.775,926	17.024	18	353.419,048 284.775,926	19	353.419,71 284.797,456	21.54
19	353.419,71 284.797,456	20	353.420,245 284.814,853	17.405	20	353.420,245 284.814,853	21	353.420,817 284.833,43	18.586	21	353.420,817 284.833,43	22	353.421,339 284.850,404	16.982
22	353.421,339 284.850,404	23	353.422,043 284.873,307	22.914	23	353.422,043 284.873,307	24	353.422,564 284.890,257	16.958	24	353.422,564 284.890,257	25	353.423,205 284.911,094	20.847
25	353.423,205 284.911,094	26	353.423,717 284.927,733	16.647	26	353.423,717 284.927,733	27	353.424,398 284.949,883	22.16	27	353.424,398 284.949,883	28	353.424,889 284.965,837	15.962
28	353.424,889 284.965,837	29	353.425,132 284.973,732	7.899	29	353.425,132 284.973,732	30	353.425,724 284.992,989	19.266	30	353.425,724 284.992,989	31	353.421,662 284.991,03	4.51
31	353.421,662 284.991,03	32	353.421,169 284.975,0	16.038	32	353.421,169 284.975,0	33	353.420,686 284.959,298	15.709	33	353.420,686 284.959,298	34	353.420,208 284.943,777	15.528
34	353.420,208 284.943,777	35	353.419,855 284.932,303	11.479	35	353.419,855 284.932,303	36	353.418,987 284.904,085	28.231	36	353.418,987 284.904,085	37	353.418,212 284.878,897	25.2
37	353.418,212 284.878,897	38	353.417,922 284.869,484	9.417	38	353.417,922 284.869,484	39	353.417,868 284.867,719	1.766	39	353.417,868 284.867,719	40	353.417,692 284.861,99	5.732
40	353.417,692 284.861,99	41	353.417,475 284.854,941	7.052	41	353.417,475 284.854,941	42	353.417,258 284.847,896	7.048	42	353.417,258 284.847,896	43	353.417,141 284.844,085	3.813
43	353.417,141 284.844,085	44	353.416,735 284.830,894	13.197	44	353.416,735 284.830,894	45	353.416,397 284.819,915	10.984	45	353.416,397 284.819,915	46	353.415,858 284.802,372	17.551
46	353.415,858 284.802,372	47	353.415,175 284.780,192	22.191	47	353.415,175 284.780,192	48	353.415,027 284.775,382	4.812	48	353.415,027 284.775,382	49	353.414,987 284.774,072	1.311
49	353.414,987 284.774,072	50	353.414,698 284.764,692	9.384	50	353.414,698 284.764,692	51	353.414,43 284.755,958	8.738	51	353.414,43 284.755,958	52	353.413,639 284.730,25	25.72
52	353.413,639 284.730,25	53	353.413,429 284.723,435	6.818	53	353.413,429 284.723,435	54	353.413,25 284.717,604	5.834	54	353.413,25 284.717,604	55	353.412,824 284.703,773	13.838
55	353.412,824 284.703,773	56	353.412,529 284.694,179	9.599	56	353.412,529 284.694,179	57	353.412,194 284.683,292	10.892	57	353.412,194 284.683,292	58	353.411,815 284.670,972	12.326
58	353.411,815 284.670,972	59	353.411,619 284.664,602	6.373	59	353.411,619 284.664,602	60	353.411,296 284.654,115	10.492	60	353.411,296 284.654,115	61	353.410,974 284.643,64	10.48
61	353.410,974 284.643,64	62	353.410,696 284.634,604	9.04	62	353.410,696 284.634,604	63	353.410,417 284.625,52	9.088	63	353.410,417 284.625,52	64	353.410,341 284.623,07	2.451
64	353.410,341 284.623,07	65	353.410,102 284.615,291	7.783	65	353.410,102 284.615,291	66	353.409,814 284.605,934	9.361	66	353.409,814 284.605,934	67	353.409,66 284.600,931	5.005
67	353.409,66 284.600,931	68	353.409,396 284.592,36	8.575	68	353.409,396 284.592,36	69	353.409,265 284.588,076	4.286	69	353.409,265 284.588,076	70	353.408,894 284.576,015	12.067
70	353.408,894 284.576,015	71	353.408,527 284.564,114	11.907	71	353.408,527 284.564,114	72	353.408,06 284.548,928	15.193	72	353.408,06 284.548,928	73	353.407,695 284.537,052	11.882
73	353.407,695 284.537,052	74	353.407,512 284.531,103	5.952	74	353.407,512 284.531,103	75	353.407,387 284.527,042	4.063	75	353.407,387 284.527,042	76	353.406,919 284.511,828	15.221
76	353.406,919 284.511,828	77	353.406,625 284.502,281	9.552	77	353.406,625 284.502,281	78	353.406,568 284.500,428	1.854	78	353.406,568 284.500,428	79	353.406,103 284.485,327	15.108
79	353.406,103 284.485,327	80	353.405,775 284.474,644	10.688	80	353.405,775 284.474,644	81	353.405,477 284.464,976	9.673	81	353.405,477 284.464,976	82	353.405,034 284.450,568	14.415
82	353.405,034 284.450,568	83	353.404,856 284.444,786	5.785	83	353.404,856 284.444,786	84	353.404,522 284.433,936	10.855	84	353.404,522 284.433,936	85	353.404,184 284.422,952	10.989
85	353.404,184 284.422,952	86	353.403,816 284.410,966	11.992	86	353.403,816 284.410,966	87	353.403,576 284.403,188	7.782	87	353.403,576 284.403,188	88	353.403,46 284.399,398	3.792
88	353.403,46 284.399,398	89	353.402,486 284.367,756	31.657	89	353.402,486 284.367,756	90	353.401,866 284.347,599	20.167	90	353.401,866 284.347,599	91	353.401,312 284.329,583	18.025
91	353.401,312 284.329,583	92	353.398,297 284.231,605	98.024	92	353.398,297 284.231,605	93	353.396,739 284.180,955	50.674	93	353.396,739 284.180,955	94	353.395,707 284.147,419	33.552
94	353.395,707 284.147,419	95	353.393,735 284.083,324	64.125	95	353.393,735 284.083,324	96	353.371,079 283.346,907	736.765	96	353.371,079 283.346,907	97	353.375,085 283.347,057	4.009
97	353.375,085 283.347,057	98	353.377,365 283.421,175	74.153	98	353.377,365 283.421,175	99	353.377,915 283.439,047	17.88	99	353.377,915 283.439,047	100	353.378,424 283.455,58	16.541
100	353.378,424 283.455,58	101	353.378,975 283.473,463	17.891	101	353.378,975 283.473,463	102	353.379,577 283.493,054	19.6	102	353.379,577 283.493,054	103	353.379,808 283.500,564	7.514
103	353.379,808 283.500,564	104	353.379,91 283.503,871	3.309	104	353.379,91 283.503,871	105	353.380,43 283.520,746	16.883	105	353.380,43 283.520,746	106	353.380,813 283.533,219	12.479
106	353.380,813 283.533,219	107	353.381,46 283.554,228	21.019	107	353.381,46 283.554,228	108	353.381,946 283.570,032	15.811	108	353.381,946 283.570,032	109	353.382,111 283.575,376	5.347
109	353.382,111 283.575,376	110	353.382,385 283.584,282	8.91	110	353.382,385 283.584,282	111	353.382,62 283.591,936	7.658	111	353.382,62 283.591,936	112	353.382,746 283.596,032	4.098
112	353.382,746 283.596,032	113	353.383,245 283.612,233	16.209	113	353.383,245 283.612,233	114	353.383,746 283.628,532	16.307	114	353.383,746 283.628,532	115	353.384,222 283.643,973	15.448

Punct început	X / Y	Punct sfârșit	X / Y	Lungime segment	Punct început	X / Y	Punct sfârșit	X / Y	Lungime segment	Punct început	X / Y	Punct sfârșit	X / Y	Lungime segment
115	353.384,222 283.643,973	116	353.384,61 283.656,584	12.617	116	353.384,61 283.656,584	117	353.385,145 283.673,976	17.4	117	353.385,145 283.673,976	118	353.386,024 283.702,527	28.565
118	353.386,024 283.702,527	119	353.386,351 283.713,156	10.634	119	353.386,351 283.713,156	120	353.386,786 283.727,319	14.17	120	353.386,786 283.727,319	121	353.387,222 283.741,474	14.162
121	353.387,222 283.741,474	122	353.387,385 283.746,778	5.307	122	353.387,385 283.746,778	123	353.388,355 283.778,304	31.541	123	353.388,355 283.778,304	124	353.388,627 283.787,131	8.831
124	353.388,627 283.787,131	125	353.389,128 283.803,41	16.287	125	353.389,128 283.803,41	126	353.389,226 283.806,603	3.195	126	353.389,226 283.806,603	127	353.389,408 283.812,512	5.912
127	353.389,408 283.812,512	128	353.391,081 283.866,884	54.398	128	353.391,081 283.866,884	129	353.391,633 283.884,808	17.932	129	353.391,633 283.884,808	130	353.391,875 283.892,687	7.883
130	353.391,875 283.892,687	131	353.392,122 283.900,702	8.019	131	353.392,122 283.900,702	132	353.392,391 283.909,441	8.743	132	353.392,391 283.909,441	133	353.392,934 283.927,078	17.645
133	353.392,934 283.927,078	134	353.393,986 283.961,286	34.224	134	353.393,986 283.961,286	135	353.394,137 283.966,168	4.884	135	353.394,137 283.966,168	136	353.394,283 283.970,931	4.765
136	353.394,283 283.970,931	137	353.394,819 283.988,356	17.433	137	353.394,819 283.988,356	138	353.396,116 284.030,481	42.145	138	353.396,116 284.030,481	139	353.396,754 284.051,229	20.758
139	353.396,754 284.051,229	140	353.397,25 284.067,33	16.109	140	353.397,25 284.067,33	141	353.397,513 284.075,875	8.549	141	353.397,513 284.075,875	142	353.397,91 284.088,781	12.912
142	353.397,91 284.088,781	143	353.398,58 284.110,565	21.794	143	353.398,58 284.110,565	144	353.398,848 284.119,269	8.708	144	353.398,848 284.119,269	145	353.399,116 284.127,968	8.703
145	353.399,116 284.127,968	146	353.399,544 284.141,876	13.915	146	353.399,544 284.141,876	147	353.400,749 284.181,044	39.187	147	353.400,749 284.181,044	148	353.401,014 284.189,648	8.608
148	353.401,014 284.189,648	149	353.401,149 284.194,035	4.389	149	353.401,149 284.194,035	150	353.401,27 284.197,985	3.952	150	353.401,27 284.197,985	151	353.401,945 284.219,916	21.941
151	353.401,945 284.219,916	152	353.402,472 284.237,036	17.128	152	353.402,472 284.237,036	153	353.402,888 284.250,558	13.528	153	353.402,888 284.250,558	154	353.403,093 284.257,208	6.653
154	353.403,093 284.257,208	155	353.403,147 284.258,966	1.759	155	353.403,147 284.258,966	156	353.404,01 284.287,024	28.071	156	353.404,01 284.287,024	157	353.404,44 284.300,996	13.979
157	353.404,44 284.300,996	158	353.404,671 284.308,513	7.521	158	353.404,671 284.308,513	159	353.404,832 284.313,726	5.215	159	353.404,832 284.313,726	160	353.405,822 284.345,927	32.216
160	353.405,822 284.345,927	161	353.406,473 284.367,099	21.182	161	353.406,473 284.367,099	162	353.406,741 284.375,806	8.711	162	353.406,741 284.375,806	163	353.407,355 284.395,771	19.974
163	353.407,355 284.395,771	164	353.407,566 284.402,618	6.85	164	353.407,566 284.402,618	1	353.408,108 284.420,237	17.627					

\*\* Lungimile segmentelor sunt determinate în planul de proiecție Stereo 70 și sunt rotunjite la 1 milimetru.

\*\*\* Distanța dintre puncte este formată din segmente cumulate ce sunt mai mici decât valoarea 1 milimetru.



**DATE DESPRE IMOBILUL NR. 5959**

Oficiul de Cadastru și Publicitate Imobiliară DOLJ  
Biroul de Cadastru și Publicitate Imobiliară Craiova

**A. Partea I. Descrierea imobilului**

TEREN Extravilan

Adresa: Jud. Dolj, DE 507

Nr. Crt	Nr cadastral Nr. topografic	Suprafața* (mp)	Observații / Referințe
A1		Din acte: 0 Masurata: 5.503	Sector cadastral:19 Teren neimprejmuit; DE 507

**B. Partea II. Proprietari și acte**

Inscrieri privitoare la dreptul de proprietate și alte drepturi reale		Referințe
<b>0 / 19/05/2022</b>		
Act Normativ nr. LEGE:7, din 13/03/1996 emis de PARLAMENTUL ROMANIEI;		
B1	Inscrierea provizorie, drept de PROPRIETATE, dobandit prin Lege, cota actuala 1/1, cota initiala 1/1 1) NEIDENTIFICAT NEIDENTIFICAT	A1

**C. Partea III. SARCINI .**

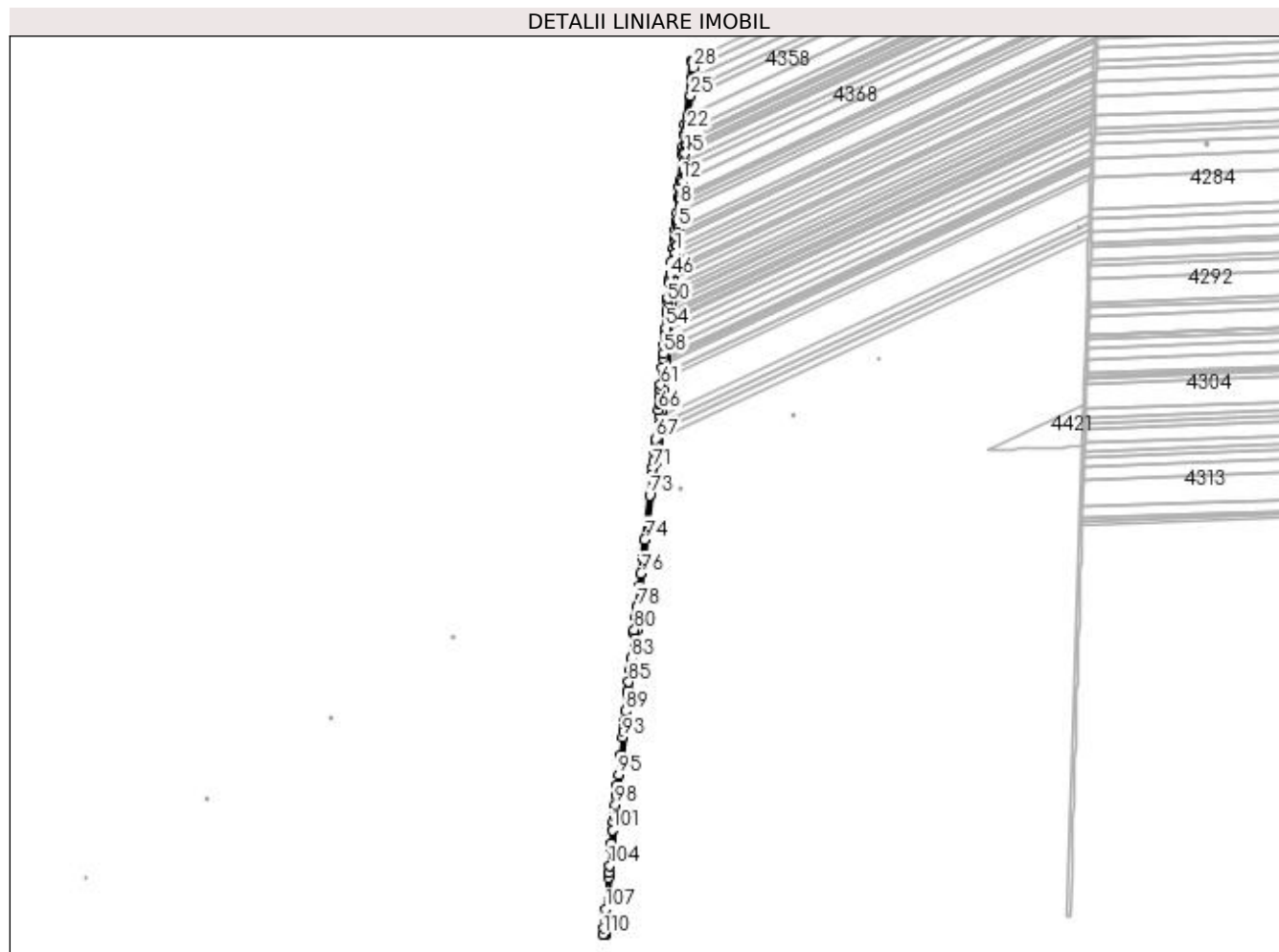
Inscrieri privind dezmembramintele dreptului de proprietate, drepturi reale de garanție și sarcini	Referințe
NU SUNT	

## Anexa Nr. 1 La Partea I

## Teren

Nr cadastral	Suprafața (mp)*	Observații / Referințe
	Din acte: 0 Masurata: 5.503	DE 507

\* Suprafața este determinată în planul de proiecție Stereo 70.



## Date referitoare la teren

Crt	Categorie folosință	Intravilan	Suprafața (mp)	Tarla	Parcelă	Nr. topo	Observații / Referințe
1	drum	NU	5.503		507	-	

## Lungime Segmente

1) Valorile lungimilor segmentelor sunt obținute din proiecție în plan.

Punct început	X / Y	Punct sfârșit	X / Y	Lungime segment	Punct început	X / Y	Punct sfârșit	X / Y	Lungime segment	Punct început	X / Y	Punct sfârșit	X / Y	Lungime segment
1	352.756,974 284.387,106	2	352.758,103 284.397,091	10.049	2	352.758,103 284.397,091	3	352.759,73 284.411,485	14.486	3	352.759,73 284.411,485	4	352.760,416 284.417,553	6.107
4	352.760,416 284.417,553	5	352.761,218 284.424,645	7.137	5	352.761,218 284.424,645	6	352.762,429 284.435,359	10.782	6	352.762,429 284.435,359	7	352.763,827 284.451,206	15.909
7	352.763,827 284.451,206	8	352.764,619 284.460,184	9.013	8	352.764,619 284.460,184	9	352.765,47 284.469,827	9.68	9	352.765,47 284.469,827	10	352.765,589 284.471,175	1.353
10	352.765,589 284.471,175	11	352.766,025 284.476,12	4.964	11	352.766,025 284.476,12	12	352.768,037 284.498,922	22.891	12	352.768,037 284.498,922	13	352.769,628 284.516,958	18.106
13	352.769,628 284.516,958	14	352.770,624 284.528,245	11.331	14	352.770,624 284.528,245	15	352.771,82 284.541,807	13.615	15	352.771,82 284.541,807	16	352.772,166 284.545,724	3.932

Punct început	X / Y	Punct sfârșit	X / Y	Lungime segment	Punct început	X / Y	Punct sfârșit	X / Y	Lungime segment	Punct început	X / Y	Punct sfârșit	X / Y	Lungime segment
16	352.772,166 284.545,724	17	352.772,805 284.552,967	7.271	17	352.772,805 284.552,967	18	352.773,288 284.558,444	5.498	18	352.773,288 284.558,444	19	352.773,444 284.560,214	1.777
19	352.773,444 284.560,214	20	352.773,964 284.566,104	5.913	20	352.773,964 284.566,104	21	352.774,124 284.567,918	1.821	21	352.774,124 284.567,918	22	352.774,978 284.577,595	9.715
22	352.774,978 284.577,595	23	352.775,855 284.587,544	9.988	23	352.775,855 284.587,544	24	352.777,453 284.603,58	16.115	24	352.777,453 284.603,58	25	352.780,358 284.632,753	29.317
25	352.780,358 284.632,753	26	352.781,54 284.644,614	11.92	26	352.781,54 284.644,614	27	352.783,138 284.660,66	16.125	27	352.783,138 284.660,66	28	352.784,755 284.676,893	16.313
28	352.784,755 284.676,893	29	352.785,985 284.689,245	12.413	29	352.785,985 284.689,245	30	352.781,785 284.687,45	4.567	30	352.781,785 284.687,45	31	352.771,873 284.587,918	100.024
31	352.771,873 284.587,918	32	352.770,477 284.572,094	15.885	32	352.770,477 284.572,094	33	352.768,836 284.553,495	18.671	33	352.768,836 284.553,495	34	352.767,746 284.541,144	12.399
34	352.767,746 284.541,144	35	352.764,138 284.500,245	41.058	35	352.764,138 284.500,245	36	352.763,168 284.489,248	11.04	36	352.763,168 284.489,248	37	352.761,78 284.473,513	15.796
37	352.761,78 284.473,513	38	352.759,741 284.450,409	23.194	38	352.759,741 284.450,409	39	352.758,508 284.436,433	14.03	39	352.758,508 284.436,433	40	352.758,449 284.435,759	0.677
40	352.758,449 284.435,759	41	352.756,88 284.421,885	13.962	41	352.756,88 284.421,885	42	352.755,386 284.408,67	13.299	42	352.755,386 284.408,67	43	352.753,647 284.393,288	15.48
43	352.753,647 284.393,288	44	352.751,314 284.372,655	20.764	44	352.751,314 284.372,655	45	352.749,246 284.354,362	18.41	45	352.749,246 284.354,362	46	352.748,81 284.350,503	3.884
46	352.748,81 284.350,503	47	352.748,324 284.346,202	4.328	47	352.748,324 284.346,202	48	352.747,898 284.341,299	4.921	48	352.747,898 284.341,299	49	352.745,743 284.316,489	24.903
49	352.745,743 284.316,489	50	352.745,133 284.309,471	7.044	50	352.745,133 284.309,471	51	352.744,029 284.296,759	12.76	51	352.744,029 284.296,759	52	352.743,445 284.290,041	6.743
52	352.743,445 284.290,041	53	352.742,841 284.283,08	6.987	53	352.742,841 284.283,08	54	352.741,623 284.269,054	14.079	54	352.741,623 284.269,054	55	352.740,989 284.261,763	7.319
55	352.740,989 284.261,763	56	352.740,507 284.256,21	5.574	56	352.740,507 284.256,21	57	352.739,276 284.242,043	14.22	57	352.739,276 284.242,043	58	352.738,085 284.228,33	13.765
58	352.738,085 284.228,33	59	352.737,447 284.220,985	7.373	59	352.737,447 284.220,985	60	352.736,241 284.207,101	13.936	60	352.736,241 284.207,101	61	352.733,883 284.179,952	27.251
61	352.733,883 284.179,952	62	352.733,219 284.172,307	7.674	62	352.733,219 284.172,307	63	352.732,21 284.160,689	11.662	63	352.732,21 284.160,689	64	352.731,46 284.152,057	8.665
64	352.731,46 284.152,057	65	352.731,222 284.149,314	2.753	65	352.731,222 284.149,314	66	352.730,418 284.140,056	9.293	66	352.730,418 284.140,056	67	352.726,531 284.095,303	44.921
67	352.726,531 284.095,303	68	352.725,66 284.087,665	7.688	68	352.725,66 284.087,665	69	352.724,142 284.074,338	13.413	69	352.724,142 284.074,338	70	352.722,672 284.061,441	12.981
70	352.722,672 284.061,441	71	352.721,425 284.050,503	11.009	71	352.721,425 284.050,503	72	352.720,358 284.041,139	9.425	72	352.720,358 284.041,139	73	352.716,494 284.007,231	34.127
73	352.716,494 284.007,231	74	352.708,578 283.937,768	69.913	74	352.708,578 283.937,768	75	352.705,298 283.908,986	28.968	75	352.705,298 283.908,986	76	352.702,518 283.884,598	24.546
76	352.702,518 283.884,598	77	352.700,397 283.865,987	18.731	77	352.700,397 283.865,987	78	352.696,586 283.832,543	33.66	78	352.696,586 283.832,543	79	352.694,784 283.816,727	15.918
79	352.694,784 283.816,727	80	352.692,473 283.796,455	20.403	80	352.692,473 283.796,455	81	352.691,967 283.791,755	4.727	81	352.691,967 283.791,755	82	352.691,958 283.791,677	0.079
82	352.691,958 283.791,677	83	352.687,646 283.751,679	40.23	83	352.687,646 283.751,679	84	352.685,694 283.733,57	18.214	84	352.685,694 283.733,57	85	352.683,636 283.714,481	19.2
85	352.683,636 283.714,481	86	352.682,14 283.700,605	13.956	86	352.682,14 283.700,605	87	352.681,708 283.696,598	4.03	87	352.681,708 283.696,598	88	352.681,432 283.694,037	2.576
88	352.681,432 283.694,037	89	352.678,736 283.669,026	25.156	89	352.678,736 283.669,026	90	352.677,008 283.652,999	16.12	90	352.677,008 283.652,999	91	352.676,522 283.648,49	4.535
91	352.676,522 283.648,49	92	352.675,407 283.638,148	10.402	92	352.675,407 283.638,148	93	352.674,32 283.628,065	10.141	93	352.674,32 283.628,065	94	352.671,372 283.600,712	27.511
94	352.671,372 283.600,712	95	352.667,956 283.569,025	31.871	95	352.667,956 283.569,025	96	352.666,163 283.552,393	16.728	96	352.666,163 283.552,393	97	352.664,552 283.537,45	15.03
97	352.664,552 283.537,45	98	352.662,928 283.522,389	15.148	98	352.662,928 283.522,389	99	352.661,242 283.506,745	15.735	99	352.661,242 283.506,745	100	352.660,094 283.496,099	10.708
100	352.660,094 283.496,099	101	352.658,86 283.482,779	13.377	101	352.658,86 283.482,779	102	352.656,934 283.461,998	20.87	102	352.656,934 283.461,998	103	352.656,287 283.455,018	7.01
103	352.656,287 283.455,018	104	352.653,712 283.427,223	27.914	104	352.653,712 283.427,223	105	352.652,687 283.416,164	11.106	105	352.652,687 283.416,164	106	352.651,943 283.408,131	8.067
106	352.651,943 283.408,131	107	352.647,41 283.359,216	49.125	107	352.647,41 283.359,216	108	352.646,035 283.344,377	14.903	108	352.646,035 283.344,377	109	352.644,637 283.329,286	15.156
109	352.644,637 283.329,286	110	352.643,733 283.319,532	9.796	110	352.643,733 283.319,532	111	352.646,763 283.319,716	3.036	111	352.646,763 283.319,716	112	352.647,771 283.319,754	1.009
112	352.647,771 283.319,754	113	352.664,074 283.495,7	176.7	113	352.664,074 283.495,7	114	352.696,449 283.796,014	302.054	114	352.696,449 283.796,014	115	352.726,336 284.058,27	263.953

Punct început	X / Y	Punct sfârșit	X / Y	Lungime segment	Punct început	X / Y	Punct sfârșit	X / Y	Lungime segment	Punct început	X / Y	Punct sfârșit	X / Y	Lungime segment
115	352.726,336 284.058,27	116	352.729,094 284.082,469	24.356	116	352.729,094 284.082,469	117	352.729,544 284.086,415	3.972	117	352.729,544 284.086,415	118	352.730,511 284.094,903	8.543
118	352.730,511 284.094,903	119	352.731,642 284.107,922	13.068	119	352.731,642 284.107,922	120	352.732,622 284.119,207	11.327	120	352.732,622 284.119,207	121	352.733,59 284.130,354	11.189
121	352.733,59 284.130,354	122	352.734,106 284.136,294	5.962	122	352.734,106 284.136,294	123	352.735,392 284.151,098	14.86	123	352.735,392 284.151,098	124	352.736,255 284.161,03	9.969
124	352.736,255 284.161,03	125	352.737,208 284.172,005	11.016	125	352.737,208 284.172,005	126	352.738,556 284.187,52	15.573	126	352.738,556 284.187,52	127	352.738,721 284.189,424	1.911
127	352.738,721 284.189,424	128	352.739,573 284.199,233	9.846	128	352.739,573 284.199,233	129	352.740,931 284.214,863	15.689	129	352.740,931 284.214,863	130	352.741,293 284.219,035	4.188
130	352.741,293 284.219,035	131	352.741,824 284.225,147	6.135	131	352.741,824 284.225,147	132	352.742,884 284.237,349	12.248	132	352.742,884 284.237,349	133	352.744,239 284.252,95	15.66
133	352.744,239 284.252,95	134	352.745,301 284.265,178	12.274	134	352.745,301 284.265,178	135	352.746,377 284.277,569	12.438	135	352.746,377 284.277,569	136	352.746,76 284.281,97	4.418
136	352.746,76 284.281,97	137	352.747,524 284.290,776	8.839	137	352.747,524 284.290,776	138	352.747,971 284.295,916	5.159	138	352.747,971 284.295,916	139	352.748,806 284.305,529	9.649
139	352.748,806 284.305,529	140	352.749,5 284.313,521	8.022	140	352.749,5 284.313,521	141	352.749,719 284.316,039	2.528	141	352.749,719 284.316,039	142	352.750,529 284.325,371	9.367
142	352.750,529 284.325,371	143	352.751,336 284.334,655	9.319	143	352.751,336 284.334,655	144	352.752,27 284.345,417	10.802	144	352.752,27 284.345,417	145	352.752,304 284.345,805	0.389
145	352.752,304 284.345,805	146	352.753,494 284.356,326	10.588	146	352.753,494 284.356,326	147	352.754,243 284.362,955	6.671	147	352.754,243 284.362,955	148	352.755,693 284.375,776	12.903
148	352.755,693 284.375,776	1	352.756,974 284.387,106	11.402										

\*\* Lungimile segmentelor sunt determinate în planul de proiecție Stereo 70 și sunt rotunjite la 1 milimetru.

\*\*\* Distanța dintre puncte este formată din segmente cumulate ce sunt mai mici decât valoarea 1 milimetru.

**DATE DESPRE IMOBILUL NR. 5960**

Oficiul de Cadastru și Publicitate Imobiliară DOLJ  
Biroul de Cadastru și Publicitate Imobiliară Craiova

**A. Partea I. Descrierea imobilului**

TEREN Extravilan

Adresa: Jud. Dolj, DE 508

Nr. Crt	Nr cadastral Nr. topografic	Suprafața* (mp)	Observații / Referințe
A1		Din acte: 0 Masurata: 3.645	Sector cadastral:19 Teren neimprejmuit; DE 508

**B. Partea II. Proprietari și acte**

Inscrieri privitoare la dreptul de proprietate și alte drepturi reale		Referințe
<b>0 / 19/05/2022</b>		
Act Normativ nr. LEGE:7, din 13/03/1996 emis de PARLAMENTUL ROMANIEI;		
B1	Inscrierea provizorie, drept de PROPRIETATE, dobandit prin Lege, cota actuala 1/1, cota initiala 1/1 1) NEIDENTIFICAT NEIDENTIFICAT	A1

**C. Partea III. SARCINI .**


Inscrieri privind dezmembramintele dreptului de proprietate, drepturi reale de garanție și sarcini	Referințe
NU SUNT	

## Anexa Nr. 1 La Partea I

## Teren

Nr cadastral	Suprafața (mp)*	Observații / Referințe
	Din acte: 0 Masurata: 3.645	DE 508

\* Suprafața este determinată în planul de proiecție Stereo 70.



## Date referitoare la teren

Crt	Categorie folosință	Intravilan	Suprafața (mp)	Tarla	Parcelă	Nr. topo	Observații / Referințe
1	drum	NU	3.645		508	-	

## Lungime Segmente

1) Valorile lungimilor segmentelor sunt obținute din proiecție în plan.

Punct început	X / Y	Punct sfârșit	X / Y	Lungime segment	Punct început	X / Y	Punct sfârșit	X / Y	Lungime segment	Punct început	X / Y	Punct sfârșit	X / Y	Lungime segment
1	352.037,643 283.798,911	2	352.024,279 283.821,219	26.005	2	352.024,279 283.821,219	3	352.017,952 283.831,782	12.313	3	352.017,952 283.831,782	4	352.008,626 283.847,561	18.329
4	352.008,626 283.847,561	5	351.971,04 283.911,16	73.875	5	351.971,04 283.911,16	6	351.952,692 283.942,206	36.062	6	351.952,692 283.942,206	7	351.947,625 283.950,779	9.958
7	351.947,625 283.950,779	8	351.941,707 283.960,793	11.632	8	351.941,707 283.960,793	9	351.934,728 283.972,602	13.717	9	351.934,728 283.972,602	10	351.927,517 283.984,803	14.173
10	351.927,517 283.984,803	11	351.899,083 284.032,916	55.887	11	351.899,083 284.032,916	12	351.894,055 284.041,423	9.882	12	351.894,055 284.041,423	13	351.892,566 284.043,943	2.927
13	351.892,566 284.043,943	14	351.887,878 284.051,875	9.214	14	351.887,878 284.051,875	15	351.881,57 284.062,549	12.399	15	351.881,57 284.062,549	16	351.877,419 284.069,573	8.159

Punct început	X / Y	Punct sfârșit	X / Y	Lungime segment	Punct început	X / Y	Punct sfârșit	X / Y	Lungime segment	Punct început	X / Y	Punct sfârșit	X / Y	Lungime segment
16	351.877,419 284.069,573	17	351.868,715 284.084,3	17.107	17	351.868,715 284.084,3	18	351.865,554 284.081,787	4.038	18	351.865,554 284.081,787	19	352.014,509 283.829,733	292.778
19	352.014,509 283.829,733	20	352.144,022 283.613,549	252.011	20	352.144,022 283.613,549	21	352.288,258 283.370,018	283.044	21	352.288,258 283.370,018	22	352.331,16 283.300,556	81.643
22	352.331,16 283.300,556	23	352.333,443 283.300,665	2.286	23	352.333,443 283.300,665	24	352.335,709 283.300,803	2.27	24	352.335,709 283.300,803	25	352.329,935 283.310,151	10.987
25	352.329,935 283.310,151	26	352.321,002 283.324,614	16.999	26	352.321,002 283.324,614	27	352.312,218 283.338,836	16.716	27	352.312,218 283.338,836	28	352.291,68 283.372,088	39.083
28	352.291,68 283.372,088	29	352.288,041 283.378,234	7.143	29	352.288,041 283.378,234	30	352.283,538 283.385,836	8.836	30	352.283,538 283.385,836	31	352.277,34 283.396,301	12.163
31	352.277,34 283.396,301	32	352.264,312 283.418,298	25.566	32	352.264,312 283.418,298	33	352.260,429 283.424,854	7.62	33	352.260,429 283.424,854	34	352.250,542 283.441,547	19.401
34	352.250,542 283.441,547	35	352.243,763 283.452,993	13.303	35	352.243,763 283.452,993	36	352.237,283 283.463,934	12.716	36	352.237,283 283.463,934	37	352.228,636 283.478,534	16.969
37	352.228,636 283.478,534	38	352.220,31 283.492,591	16.338	38	352.220,31 283.492,591	39	352.212,05 283.506,537	16.209	39	352.212,05 283.506,537	40	352.203,33 283.521,26	17.112
40	352.203,33 283.521,26	41	352.190,163 283.543,493	25.839	41	352.190,163 283.543,493	42	352.177,96 283.564,096	23.946	42	352.177,96 283.564,096	43	352.172,489 283.573,334	10.737
43	352.172,489 283.573,334	44	352.166,877 283.582,808	11.011	44	352.166,877 283.582,808	45	352.164,43 283.586,94	4.802	45	352.164,43 283.586,94	46	352.155,734 283.601,623	17.065
46	352.155,734 283.601,623	47	352.147,458 283.615,596	16.24	47	352.147,458 283.615,596	48	352.142,106 283.624,53	10.414	48	352.142,106 283.624,53	49	352.140,701 283.626,875	2.734
49	352.140,701 283.626,875	50	352.138,504 283.630,543	4.276	50	352.138,504 283.630,543	51	352.130,895 283.643,246	14.808	51	352.130,895 283.643,246	52	352.120,426 283.660,721	20.371
52	352.120,426 283.660,721	53	352.110,495 283.677,298	19.324	53	352.110,495 283.677,298	54	352.088,561 283.713,914	42.683	54	352.088,561 283.713,914	55	352.074,833 283.736,83	26.713
55	352.074,833 283.736,83	56	352.066,166 283.751,297	16.864	56	352.066,166 283.751,297	57	352.047,84 283.781,888	35.66	57	352.047,84 283.781,888	1	352.037,643 283.798,911	19.843

\*\* Lungimile segmentelor sunt determinate în planul de proiecție Stereo 70 și sunt rotunjite la 1 milimetru.

\*\*\* Distanța dintre puncte este formată din segmente cumulate ce sunt mai mici decât valoarea 1 milimetru.

