

**DATE DESPRE IMOBILUL NR. 3952**

Oficiul de Cadastru și Publicitate Imobiliară DOLJ
Biroul de Cadastru și Publicitate Imobiliară Craiova

A. Partea I. Descrierea imobilului

TEREN Extravilan

Adresa: Jud. Dolj, T 57, P 1

Nr. Crt	Nr cadastral Nr. topografic	Suprafața* (mp)	Observații / Referințe
A1		20.600	Sector cadastral:18 Teren neimprejmuit;

B. Partea II. Proprietari și acte

Inscrieri privitoare la dreptul de proprietate și alte drepturi reale	Referințe
0 / 19/05/2022	
Act Administrativ nr. TDP:4116, din 13/05/2004 emis de COMISIA JUDETEANA DOLJ;	
B1	A1
Intabulare, drept de PROPRIETATE, dobândit prin Reconstituire, cota actuala 1/1, cota initiala 1/1	
1) VASILESCU ION, LIPSA CNP	
2) VASILESCU EMILIA, LIPSA CNP	

C. Partea III. SARCINI .


Inscrieri privind dezmembramentele dreptului de proprietate, drepturi reale de garanție și sarcini	Referințe
NU SUNT	

Anexa Nr. 1 La Partea I

Teren

Nr cadastral	Suprafața (mp)*	Observații / Referințe
	20.600	

* Suprafața este determinată în planul de proiecție Stereo 70.



Date referitoare la teren

Crt	Categorie folosință	Intra vilan	Suprafața (mp)	Tarla	Parcelă	Nr. topo	Observații / Referințe
1	arabil	NU	20.600	57	1	-	

Lungime Segmente

1) Valorile lungimilor segmentelor sunt obținute din proiecție în plan.

Punct început	X / Y	Punct sfârșit	X / Y	Lungime segment (** (m)
1	352.240,908 286.123,679	2	351.645,575 286.135,663	595.454
2	351.645,575 286.135,663	3	351.643,347 286.101,166	34.569
3	351.643,347 286.101,166	4	352.240,769 286.089,139	597.543
4	352.240,769 286.089,139	1	352.240,908 286.123,679	34.54

**** Lungimile segmentelor sunt determinate în planul de proiecție Stereo 70 și sunt rotunjite la 1 milimetru.**

***** Distanța dintre puncte este formată din segmente cumulate ce sunt mai mici decât valoarea 1 milimetru.**

**DATE DESPRE IMOBILUL NR. 3953**

Oficiul de Cadastru și Publicitate Imobiliară DOLJ
Biroul de Cadastru și Publicitate Imobiliară Craiova

A. Partea I. Descrierea imobilului

TEREN Extravilan

Adresa: Jud. Dolj, T 57, P 1/1

Nr. Crt	Nr cadastral Nr. topografic	Suprafața* (mp)	Observații / Referințe
A1	31181	10.000	Sector cadastral:18 Teren neimprejmuit;

B. Partea II. Proprietari și acte

Inscrieri privitoare la dreptul de proprietate și alte drepturi reale	Referințe
77822 / 03/07/2015	
Hotarare Judecatoreasca nr. HJ:887, din 09/04/2013 emis de JUDECATORIA CALAFAT (Dosar nr. 642/201/2013);	
B1	A1
Intabulare, drept de PROPRIETATE, dobandit prin Hotarare Judecatoreasca, cota actuala 1/1, cota initiala 1/1	
1) ROMTEAM PROD SRL , CIF:15402740	

C. Partea III. SARCINI .


Inscrieri privind dezmembramintele dreptului de proprietate, drepturi reale de garanție și sarcini	Referințe
NU SUNT	

Anexa Nr. 1 La Partea I

Teren

Nr cadastral	Suprafața (mp)*	Observații / Referințe
31181	10.000	

* Suprafața este determinată în planul de proiecție Stereo 70.



Date referitoare la teren

Crt	Categorie folosință	Intra vilan	Suprafața (mp)	Tarla	Parcelă	Nr. topo	Observații / Referințe
1	arabil	NU	10.000	57	1/1	-	

Lungime Segmente

1) Valorile lungimilor segmentelor sunt obținute din proiecție în plan.

Punct început	X / Y	Punct sfârșit	X / Y	Lungime segment (** (m)
1	351.643,347 286.101,166	2	351.642,269 286.084,463	16.738
2	351.642,269 286.084,463	3	352.240,702 286.072,416	598.554
3	352.240,702 286.072,416	4	352.240,769 286.089,139	16.723
4	352.240,769 286.089,139	1	351.643,347 286.101,166	597.543

**** Lungimile segmentelor sunt determinate în planul de proiecție Stereo 70 și sunt rotunjite la 1 milimetru.**

***** Distanța dintre puncte este formată din segmente cumulate ce sunt mai mici decât valoarea 1 milimetru.**

**DATE DESPRE IMOBILUL NR. 3954**

Oficiul de Cadastru și Publicitate Imobiliară DOLJ
Biroul de Cadastru și Publicitate Imobiliară Craiova

A. Partea I. Descrierea imobilului

TEREN Extravilan

Adresa: Jud. Dolj, T 57, P 2

Nr. Crt	Nr cadastral Nr. topografic	Suprafața* (mp)	Observații / Referințe
A1	31229	5.000	Sector cadastral:18 Teren neimprejmuit;

B. Partea II. Proprietari și acte

Inscrieri privitoare la dreptul de proprietate și alte drepturi reale		Referințe
91475 / 04/08/2015		
Hotarare Judecatoreasca nr. SC:1819, din 17/09/2014 emis de JUDECATORIA CALAFAT (dosar nr 1308/201/2014;);		
B1	Intabulare, drept de PROPRIETATE, dobandit prin Hotarare Judecatoreasca, cota actuala 1/1, cota initiala 1/1	A1
	1) ROMTEAM PROD SRL , CIF:99999999999999, LIPSA CUI	

C. Partea III. SARCINI .


Inscrieri privind dezmembramintele dreptului de proprietate, drepturi reale de garanție și sarcini	Referințe
NU SUNT	

Anexa Nr. 1 La Partea I

Teren

Nr cadastral	Suprafața (mp)*	Observații / Referințe
31229	5.000	

* Suprafața este determinată în planul de proiecție Stereo 70.



Date referitoare la teren

Crt	Categorie folosință	Intra vilan	Suprafața (mp)	Tarla	Parcelă	Nr. topo	Observații / Referințe
1	arabil	NU	5.000	57	2	-	

Lungime Segmente

1) Valorile lungimilor segmentelor sunt obținute din proiecție în plan.

Punct început	X / Y	Punct sfârșit	X / Y	Lungime segment (** (m)
1	351.642,269 286.084,463	2	351.641,73 286.076,123	8.357
2	351.641,73 286.076,123	3	352.240,669 286.064,065	599.06
3	352.240,669 286.064,065	4	352.240,702 286.072,416	8.351
4	352.240,702 286.072,416	1	351.642,269 286.084,463	598.554

**** Lungimile segmentelor sunt determinate în planul de proiecție Stereo 70 și sunt rotunjite la 1 milimetru.**

***** Distanța dintre puncte este formată din segmente cumulate ce sunt mai mici decât valoarea 1 milimetru.**

**DATE DESPRE IMOBILUL NR. 3955**

Oficiul de Cadastru și Publicitate Imobiliară DOLJ
Biroul de Cadastru și Publicitate Imobiliară Craiova

A. Partea I. Descrierea imobilului

TEREN Extravilan

Nr. CF vechi:60
Nr. cadastral vechi:80

Adresa: Jud. Dolj, T 57, P 3

Nr. Crt	Nr cadastral Nr. topografic	Suprafata* (mp)	Observatii / Referinte
A1	33041	Din acte: 5.000 Masurata: 4.975	Sector cadastral:18 Teren neimprejmuit;

B. Partea II. Proprietari și acte

Inscrieri privitoare la dreptul de proprietate și alte drepturi reale		Referințe
504 / 05/07/2001		
Act Notarial nr. CVC:1339, din 05/07/2001 emis de BNP STOENESCU FLOREA;		
B1	Intabulare, drept de PROPRIETATE, dobandit prin Conventie, cota actuala 1/1, cota initiala 1/1 1) VILA ILIE, LIPSA CNP	A1

C. Partea III. SARCINI .


Inscrieri privind dezmembramintele dreptului de proprietate, drepturi reale de garanție și sarcini	Referințe
NU SUNT	

Anexa Nr. 1 La Partea I

Teren

Nr cadastral	Suprafața (mp)*	Observații / Referințe
33041	Din acte: 5.000 Masurata: 4.975	

* Suprafața este determinată în planul de proiecție Stereo 70.



Date referitoare la teren

Crt	Categorie folosință	Intra vilan	Suprafața (mp)	Tarla	Parcelă	Nr. topo	Observații / Referințe
1	arabil	NU	4.975	57	3	-	

Lungime Segmente

1) Valorile lungimilor segmentelor sunt obținute din proiecție în plan.

Punct început	X / Y	Punct sfârșit	X / Y	Lungime segment (** (m)
1	351.641,73 286.076,123	2	351.641,194 286.067,831	8.309
2	351.641,194 286.067,831	3	352.240,636 286.055,763	599.563
3	352.240,636 286.055,763	4	352.240,669 286.064,065	8.302
4	352.240,669 286.064,065	1	351.641,73 286.076,123	599.06

**** Lungimile segmentelor sunt determinate în planul de proiecție Stereo 70 și sunt rotunjite la 1 milimetru.**

***** Distanța dintre puncte este formată din segmente cumulate ce sunt mai mici decât valoarea 1 milimetru.**

**DATE DESPRE IMOBILUL NR. 3956**

Oficiul de Cadastru și Publicitate Imobiliară DOLJ
Biroul de Cadastru și Publicitate Imobiliară Craiova

A. Partea I. Descrierea imobilului

TEREN Extravilan

Adresa: Jud. Dolj, T 57, P 7

Nr. Crt	Nr cadastral Nr. topografic	Suprafața* (mp)	Observații / Referințe
A1		3.512	Sector cadastral:18 Teren neimprejmuit;

B. Partea II. Proprietari și acte

Inscrieri privitoare la dreptul de proprietate și alte drepturi reale	Referințe
0 / 19/05/2022	
Act Administrativ nr. TDP:2555-60679, din 18/02/1997 emis de COMISIA JUDETEANA DOLJ;	
B1	A1
Intabulare, drept de PROPRIETATE, dobandit prin Reconstituire, cota actuala 1/1, cota initiala 1/1 1) COMBEI CONSTANTIN, LIPSA CNP	

C. Partea III. SARCINI .


Inscrieri privind dezmembramintele dreptului de proprietate, drepturi reale de garanție și sarcini	Referințe
NU SUNT	

Anexa Nr. 1 La Partea I

Teren

Nr cadastral	Suprafața (mp)*	Observații / Referințe
	3.512	

* Suprafața este determinată în planul de proiecție Stereo 70.



Date referitoare la teren

Crt	Categorie folosință	Intra vilan	Suprafața (mp)	Tarla	Parcelă	Nr. topo	Observații / Referințe
1	arabil	NU	3.512	57	7	-	

Lungime Segmente

1) Valorile lungimilor segmentelor sunt obținute din proiecție în plan.

Punct început	X / Y	Punct sfârșit	X / Y	Lungime segment (** (m)
1	352.240,636 286.055,763	2	351.641,194 286.067,831	599.563
2	351.641,194 286.067,831	3	351.640,816 286.061,981	5.862
3	351.640,816 286.061,981	4	352.240,612 286.049,907	599.918
4	352.240,612 286.049,907	1	352.240,636 286.055,763	5.856

**** Lungimile segmentelor sunt determinate în planul de proiecție Stereo 70 și sunt rotunjite la 1 milimetru.**

***** Distanța dintre puncte este formată din segmente cumulate ce sunt mai mici decât valoarea 1 milimetru.**

**DATE DESPRE IMOBILUL NR. 3957**

Oficiul de Cadastru și Publicitate Imobiliară DOLJ
Biroul de Cadastru și Publicitate Imobiliară Craiova

A. Partea I. Descrierea imobilului

TEREN Extravilan

Adresa: Jud. Dolj, T 57, P 8

Nr. Crt	Nr cadastral Nr. topografic	Suprafața* (mp)	Observații / Referințe
A1		8.800	Sector cadastral:18 Teren neimprejmuit;

B. Partea II. Proprietari și acte

Inscrieri privitoare la dreptul de proprietate și alte drepturi reale	Referințe
0 / 19/05/2022	
Act Administrativ nr. TDP:2210-48388, din 09/01/1997 emis de COMISIA JUDETEANA DOLJ;	
B1	A1
Intabulare, drept de PROPRIETATE, dobandit prin Reconstituire, cota actuala 1/1, cota initiala 1/1 1) BURTEA ION, LIPSA CNP	

C. Partea III. SARCINI .

Inscrieri privind dezmembramintele dreptului de proprietate, drepturi reale de garanție și sarcini	Referințe
NU SUNT	


Anexa Nr. 1 La Partea I

Teren

Nr cadastral	Suprafața (mp)*	Observații / Referințe
	8.800	

* Suprafața este determinată în planul de proiecție Stereo 70.

DETALII LINIARE IMOBIL



Date referitoare la teren

Crt	Categorie folosință	Intravilan	Suprafața (mp)	Tarla	Parcelă	Nr. topo	Observații / Referințe
1	arabil	NU	8.800	57	8	-	

Lungime Segmente

1) Valorile lungimilor segmentelor sunt obținute din proiecție în plan.

Punct început	X / Y	Punct sfârșit	X / Y	Lungime segment (** (m)
1	351.640,816 286.061,981	2	351.639,871 286.047,338	14.673
2	351.639,871 286.047,338	3	352.240,373 286.035,25	600.624
3	352.240,373 286.035,25	4	352.240,578 286.041,398	6.151
4	352.240,578 286.041,398	5	352.240,612 286.049,907	8.509
5	352.240,612 286.049,907	1	351.640,816 286.061,981	599.918

**** Lungimile segmentelor sunt determinate în planul de proiecție Stereo 70 și sunt rotunjite la 1 milimetru.**

***** Distanța dintre puncte este formată din segmente cumulate ce sunt mai mici decât valoarea 1 milimetru.**

**DATE DESPRE IMOBILUL NR. 3958**

Oficiul de Cadastru și Publicitate Imobiliară DOLJ
Biroul de Cadastru și Publicitate Imobiliară Craiova

A. Partea I. Descrierea imobilului

TEREN Extravilan

Adresa: Jud. Dolj, T 57, P 8/1

Nr. Crt	Nr cadastral Nr. topografic	Suprafața* (mp)	Observații / Referințe
A1		4.200	Sector cadastral:18 Teren neimprejmuit;

B. Partea II. Proprietari și acte

Inscrieri privitoare la dreptul de proprietate și alte drepturi reale		Referințe
0 / 19/05/2022		
Act Administrativ nr. TDP:2401-19512, din 21/01/1997 emis de COMISIA JUDETEANA DOLJ (CERTIF. DE DECES:D9037314/23.05.1991;);		
B1	Intabulare, drept de PROPRIETATE, dobandit prin Reconstituire, cota actuala 1/1, cota initiala 1/1 1) VASILE STEFAN, DECEDAT, LIPSA CNP DEFUNCT:Da	A1

C. Partea III. SARCINI .

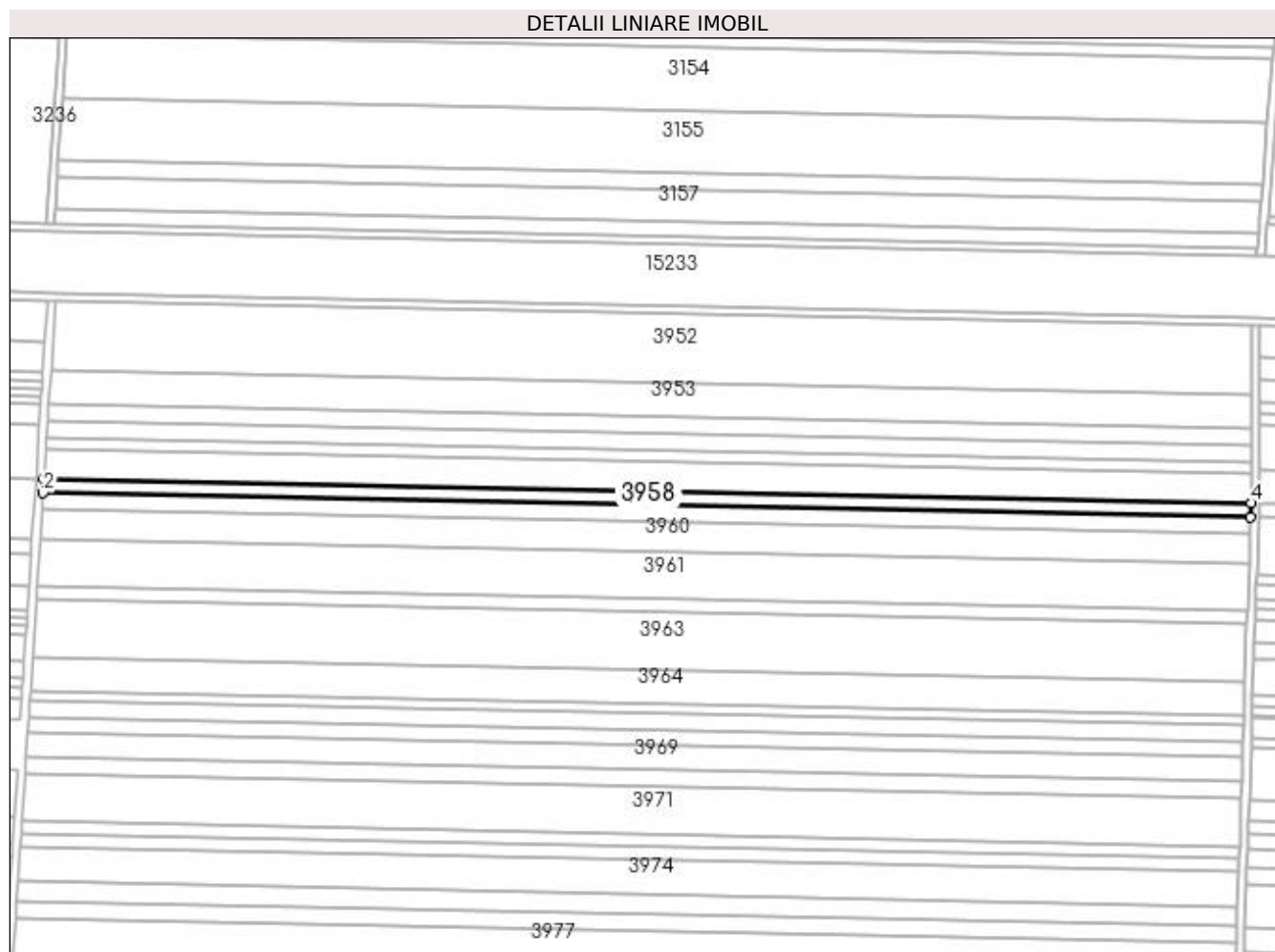
Inscrieri privind dezmembramintele dreptului de proprietate, drepturi reale de garanție și sarcini	Referințe
NU SUNT	

Anexa Nr. 1 La Partea I

Teren

Nr cadastral	Suprafața (mp)*	Observații / Referințe
	4.200	

* Suprafața este determinată în planul de proiecție Stereo 70.



Date referitoare la teren

Crt	Categorie folosință	Intra vilan	Suprafața (mp)	Tarla	Parcelă	Nr. topo	Observații / Referințe
1	arabil	NU	4.200	57	8/1	-	

Lungime Segmente

1) Valorile lungimilor segmentelor sunt obținute din proiecție în plan.

Punct început	X / Y	Punct sfârșit	X / Y	Lungime segment (** (m)
1	351.639,871 286.047,338	2	351.639,42 286.040,355	6.998
2	351.639,42 286.040,355	3	352.240,14 286.028,261	600.842
3	352.240,14 286.028,261	4	352.240,373 286.035,25	6.993
4	352.240,373 286.035,25	1	351.639,871 286.047,338	600.624

**** Lungimile segmentelor sunt determinate în planul de proiecție Stereo 70 și sunt rotunjite la 1 milimetru.**

***** Distanța dintre puncte este formată din segmente cumulate ce sunt mai mici decât valoarea 1 milimetru.**

**DATE DESPRE IMOBILUL NR. 3959**

Oficiul de Cadastru și Publicitate Imobiliară DOLJ
Biroul de Cadastru și Publicitate Imobiliară Craiova

A. Partea I. Descrierea imobilului

TEREN Extravilan

Adresa: Jud. Dolj, T 57, P 8

Nr. Crt	Nr cadastral Nr. topografic	Suprafața* (mp)	Observații / Referințe
A1		5.000	Sector cadastral:18 Teren neimprejmuit;

B. Partea II. Proprietari și acte

Inscrieri privitoare la dreptul de proprietate și alte drepturi reale	Referințe
0 / 19/05/2022	
Hotarare Judecatoreasca nr. SC:2248, din 29/10/2008 emis de JUDECATORIA CALAFAT;	
B1	A1
Intabulare, drept de PROPRIETATE, dobandit prin Hotarare Judecatoreasca, cota actuala 1/1, cota initiala 1/1 1) STANCU GRIGORE	

C. Partea III. SARCINI .


Inscrieri privind dezmembramintele dreptului de proprietate, drepturi reale de garanție și sarcini	Referințe
NU SUNT	

Anexa Nr. 1 La Partea I

Teren

Nr cadastral	Suprafața (mp)*	Observații / Referințe
	5.000	

* Suprafața este determinată în planul de proiecție Stereo 70.



Date referitoare la teren

Crt	Categorie folosință	Intra vilan	Suprafața (mp)	Tarla	Parcelă	Nr. topo	Observații / Referințe
1	arabil	NU	5.000	57	8	-	

Lungime Segmente

1) Valorile lungimilor segmentelor sunt obținute din proiecție în plan.

Punct început	X / Y	Punct sfârșit	X / Y	Lungime segment (** (m)
1	351.639,42 286.040,355	2	351.638,883 286.032,044	8.328
2	351.638,883 286.032,044	3	352.239,863 286.019,945	601.102
3	352.239,863 286.019,945	4	352.240,14 286.028,261	8.321
4	352.240,14 286.028,261	1	351.639,42 286.040,355	600.842

**** Lungimile segmentelor sunt determinate în planul de proiecție Stereo 70 și sunt rotunjite la 1 milimetru.**

***** Distanța dintre puncte este formată din segmente cumulate ce sunt mai mici decât valoarea 1 milimetru.**

**DATE DESPRE IMOBILUL NR. 3960**

Oficiul de Cadastru și Publicitate Imobiliară DOLJ
Biroul de Cadastru și Publicitate Imobiliară Craiova

A. Partea I. Descrierea imobilului

TEREN Extravilan

Adresa: Jud. Dolj, T 57, P 9

Nr. Crt	Nr cadastral Nr. topografic	Suprafața* (mp)	Observații / Referințe
A1		9.132	Sector cadastral:18 Teren neimprejmuit;

B. Partea II. Proprietari și acte

Inscrieri privitoare la dreptul de proprietate și alte drepturi reale	Referințe
0 / 19/05/2022	
Hotarare Judecatoreasca nr. SC:756, din 16/09/2005 emis de JUDECATORIA CALAFAT;	
B1	Intabulare, drept de PROPRIETATE, dobandit prin Hotarare Judecatoreasca, cota actuala 1/1, cota initiala 1/1 1) DINU PETRE, LIPSA CNP
	A1

C. Partea III. SARCINI .


Inscrieri privind dezmembramintele dreptului de proprietate, drepturi reale de garanție și sarcini	Referințe
NU SUNT	

Anexa Nr. 1 La Partea I

Teren

Nr cadastral	Suprafața (mp)*	Observații / Referințe
	9.132	

* Suprafața este determinată în planul de proiecție Stereo 70.



Date referitoare la teren

Crt	Categorie folosință	Intravilan	Suprafața (mp)	Tarla	Parcelă	Nr. topo	Observații / Referințe
1	arabil	NU	9.132	57	9	-	

Lungime Segmente

1) Valorile lungimilor segmentelor sunt obținute din proiecție în plan.

Punct început	X / Y	Punct sfârșit	X / Y	Lungime segment (** (m)
1	352.239,863 286.019,945	2	351.638,883 286.032,044	601.102
2	351.638,883 286.032,044	3	351.637,903 286.016,874	15.202
3	351.637,903 286.016,874	4	352.239,357 286.004,766	601.576
4	352.239,357 286.004,766	1	352.239,863 286.019,945	15.187

**** Lungimile segmentelor sunt determinate în planul de proiecție Stereo 70 și sunt rotunjite la 1 milimetru.**

***** Distanța dintre puncte este formată din segmente cumulate ce sunt mai mici decât valoarea 1 milimetru.**

**DATE DESPRE IMOBILUL NR. 3961**

Oficiul de Cadastru și Publicitate Imobiliară DOLJ
Biroul de Cadastru și Publicitate Imobiliară Craiova

A. Partea I. Descrierea imobilului

TEREN Extravilan

Adresa: Jud. Dolj, T 57, P 10

Nr. Crt	Nr cadastral Nr. topografic	Suprafața* (mp)	Observații / Referințe
A1	32633	14.000	Sector cadastral:18 Teren neimprejmuit;

B. Partea II. Proprietari și acte

Inscrieri privitoare la dreptul de proprietate și alte drepturi reale	Referințe
241960 / 21/12/2018	
Act Notarial nr. CVC:3094, din 21/12/2018 emis de NP Stoenescu Florea ;	
B1	A1
Intabulare, drept de PROPRIETATE, dobandit prin Conventie, cota actuala 1/1, cota initiala 1/1	
1) PARVULETU LUCIAN	
2) PARVULETU ANA	

C. Partea III. SARCINI .

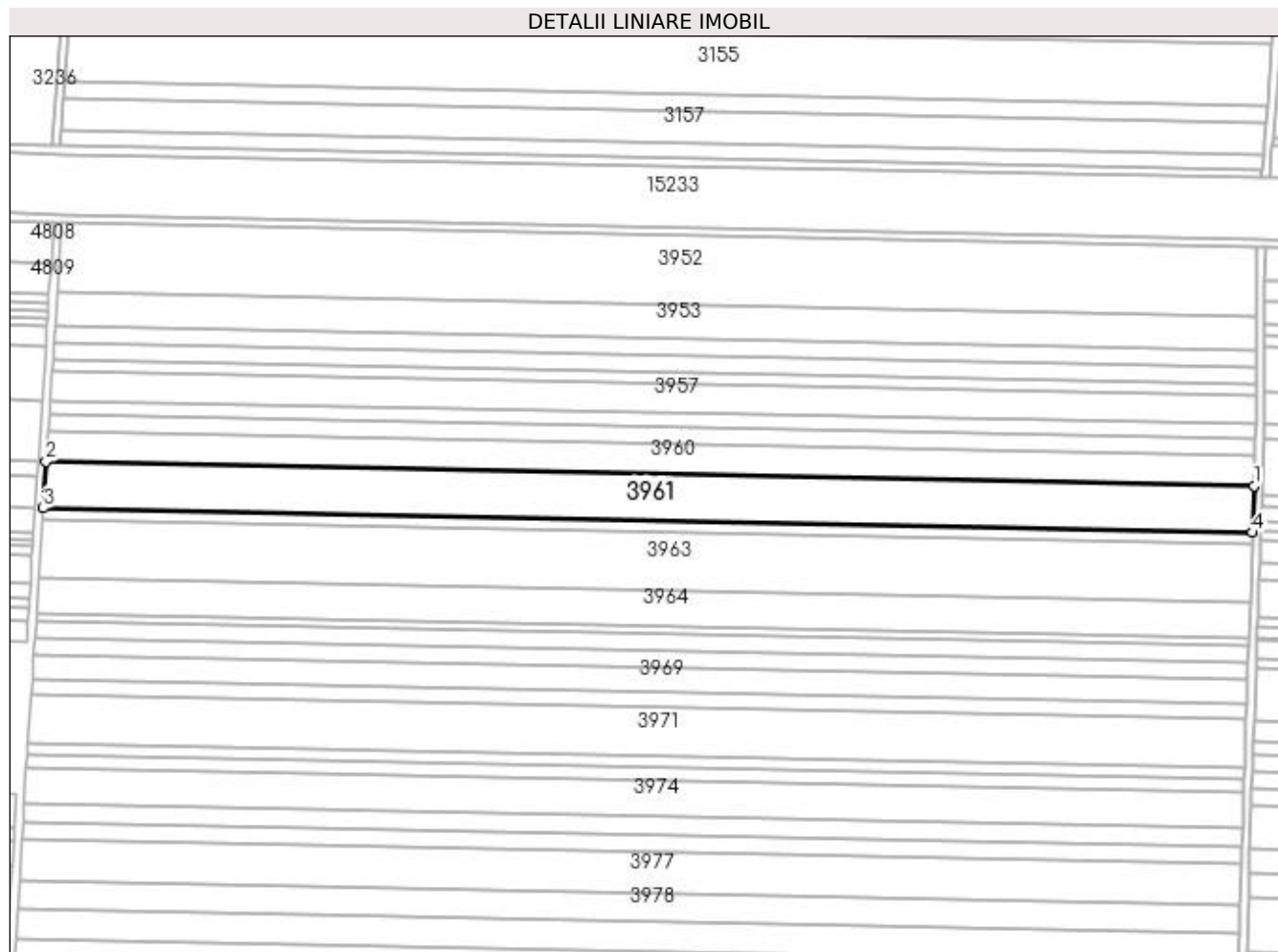
Inscrieri privind dezmembramintele dreptului de proprietate, drepturi reale de garanție și sarcini	Referințe
NU SUNT	

Anexa Nr. 1 La Partea I

Teren

Nr cadastral	Suprafața (mp)*	Observații / Referințe
32633	14.000	

* Suprafața este determinată în planul de proiecție Stereo 70.



Date referitoare la teren

Crt	Categorie folosință	Intra vilan	Suprafața (mp)	Tarla	Parcelă	Nr. topo	Observații / Referințe
1	arabil	NU	14.000	57	10	-	

Lungime Segmente

1) Valorile lungimilor segmentelor sunt obținute din proiecție în plan.

Punct început	X / Y	Punct sfârșit	X / Y	Lungime segment (** (m)
1	352.239,357 286.004,766	2	351.637,903 286.016,874	601.576
2	351.637,903 286.016,874	3	351.636,403 285.993,642	23.28
3	351.636,403 285.993,642	4	352.238,581 285.981,519	602.3
4	352.238,581 285.981,519	1	352.239,357 286.004,766	23.26

**** Lungimile segmentelor sunt determinate în planul de proiecție Stereo 70 și sunt rotunjite la 1 milimetru.**

***** Distanța dintre puncte este formată din segmente cumulate ce sunt mai mici decât valoarea 1 milimetru.**

**DATE DESPRE IMOBILUL NR. 3962**

Oficiul de Cadastru și Publicitate Imobiliară DOLJ
Biroul de Cadastru și Publicitate Imobiliară Craiova

A. Partea I. Descrierea imobilului

TEREN Extravilan

Adresa: Jud. Dolj, T 57, P 11

Nr. Crt	Nr cadastral Nr. topografic	Suprafața* (mp)	Observații / Referințe
A1		3.500	Sector cadastral:18 Teren neimprejmuit;

B. Partea II. Proprietari și acte

Inscrieri privitoare la dreptul de proprietate și alte drepturi reale	Referințe
0 / 19/05/2022	
Act Administrativ nr. TDP:2383-19545, din 21/01/1997 emis de COMISIA JUDETEANA DOLJ;	
B1	A1
Intabulare, drept de PROPRIETATE, dobandit prin Reconstituire, cota actuala 1/1, cota initiala 1/1 1) CHESOI EUGENIA, LIPSA CNP	

C. Partea III. SARCINI .


Inscrieri privind dezmembramintele dreptului de proprietate, drepturi reale de garanție și sarcini	Referințe
NU SUNT	

Anexa Nr. 1 La Partea I

Teren

Nr cadastral	Suprafața (mp)*	Observații / Referințe
	3.500	

* Suprafața este determinată în planul de proiecție Stereo 70.



Date referitoare la teren

Crt	Categorie folosință	Intra vilan	Suprafața (mp)	Tarla	Parcelă	Nr. topo	Observații / Referințe
1	arabil	NU	3.500	57	11	-	

Lungime Segmente

1) Valorile lungimilor segmentelor sunt obținute din proiecție în plan.

Punct început	X / Y	Punct sfârșit	X / Y	Lungime segment (** (m)
1	351.636,403 285.993,642	2	351.636,028 285.987,838	5.816
2	351.636,028 285.987,838	3	352.238,388 285.975,712	602.482
3	352.238,388 285.975,712	4	352.238,581 285.981,519	5.81
4	352.238,581 285.981,519	1	351.636,403 285.993,642	602.3

**** Lungimile segmentelor sunt determinate în planul de proiecție Stereo 70 și sunt rotunjite la 1 milimetru.**

***** Distanța dintre puncte este formată din segmente cumulate ce sunt mai mici decât valoarea 1 milimetru.**

**DATE DESPRE IMOBILUL NR. 3963**

Oficiul de Cadastru și Publicitate Imobiliară DOLJ
Biroul de Cadastru și Publicitate Imobiliară Craiova

A. Partea I. Descrierea imobilului

TEREN Extravilan

Adresa: Jud. Dolj, T 57, P 12

Nr. Crt	Nr cadastral Nr. topografic	Suprafața* (mp)	Observații / Referințe
A1		17.450	Sector cadastral:18 Teren neimprejmuit;

B. Partea II. Proprietari și acte

Inscrieri privitoare la dreptul de proprietate și alte drepturi reale	Referințe
0 / 19/05/2022	
Hotarare Judecatoreasca nr. SC:1375, din 09/07/2007 emis de JUDECATORIA CALAFAT;	
B1	Intabulare, drept de PROPRIETATE, dobandit prin Hotarare Judecatoreasca, cota actuala 1/1, cota initiala 1/1 1) CIOANA OTILIA, LIPSA CNP
	A1

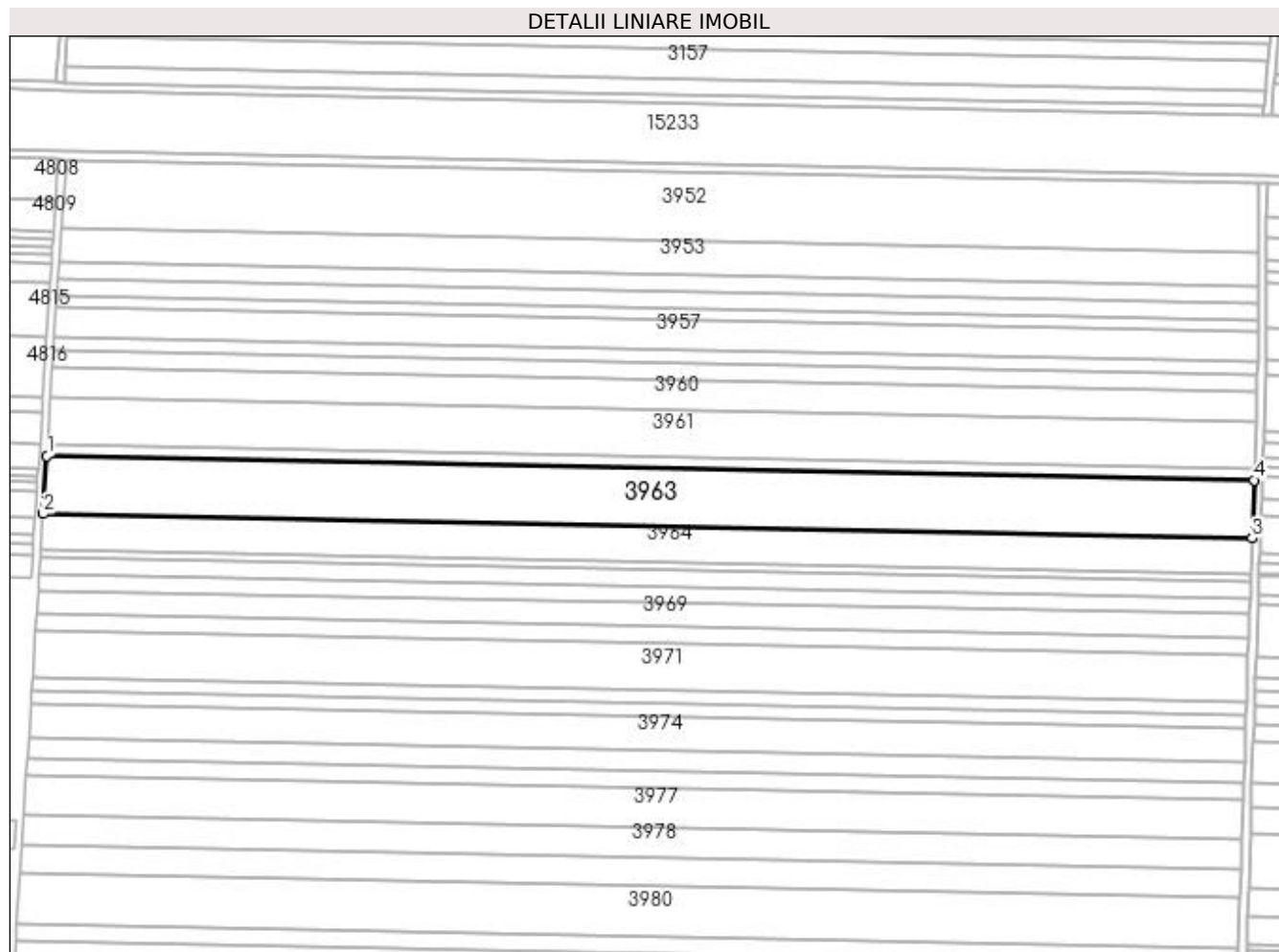
C. Partea III. SARCINI .

Inscrieri privind dezmembramintele dreptului de proprietate, drepturi reale de garanție și sarcini	Referințe
NU SUNT	

Anexa Nr. 1 La Partea I**Teren**

Nr cadastral	Suprafața (mp)*	Observații / Referințe
	17.450	

* Suprafața este determinată în planul de proiecție Stereo 70.

**Date referitoare la teren**

Crt	Categorie folosință	Intra vilan	Suprafața (mp)	Tarla	Parcelă	Nr. topo	Observații / Referințe
1	arabil	NU	17.450	57	12	-	

Lungime Segmente

1) Valorile lungimilor segmentelor sunt obținute din proiecție în plan.

Punct început	X / Y	Punct sfârșit	X / Y	Lungime segment (** (m)
1	351.636,028 285.987,838	2	351.634,16 285.958,928	28.97
2	351.634,16 285.958,928	3	352.237,423 285.946,783	603.385
3	352.237,423 285.946,783	4	352.238,388 285.975,712	28.945
4	352.238,388 285.975,712	1	351.636,028 285.987,838	602.482

**** Lungimile segmentelor sunt determinate în planul de proiecție Stereo 70 și sunt rotunjite la 1 milimetru.**

***** Distanța dintre puncte este formată din segmente cumulate ce sunt mai mici decât valoarea 1 milimetru.**

**DATE DESPRE IMOBILUL NR. 3964**

Oficiul de Cadastru și Publicitate Imobiliară DOLJ
Biroul de Cadastru și Publicitate Imobiliară Craiova

A. Partea I. Descrierea imobilului

TEREN Extravilan

Adresa: Jud. Dolj, T 57, P 13

Nr. Crt	Nr cadastral Nr. topografic	Suprafața* (mp)	Observații / Referințe
A1	31140	10.600	Sector cadastral:18 Teren neimprejmuit;

B. Partea II. Proprietari și acte

Inscrieri privitoare la dreptul de proprietate și alte drepturi reale	Referințe
77868 / 03/07/2015	
Hotarare Judecatoreasca nr. SC:580, din 12/03/2013 emis de JUDECATORIA CALAFAT;	
B1	A1
Intabulare, drept de PROPRIETATE, dobandit prin Hotarare Judecatoreasca, cota actuala 1/1, cota initiala 1/1	
1) ROMTEAM PROD SRL , CIF:15402740	

C. Partea III. SARCINI .


Inscrieri privind dezmembramintele dreptului de proprietate, drepturi reale de garanție și sarcini	Referințe
NU SUNT	

Anexa Nr. 1 La Partea I

Teren

Nr cadastral	Suprafața (mp)*	Observații / Referințe
31140	10.600	

* Suprafața este determinată în planul de proiecție Stereo 70.



Date referitoare la teren

Crt	Categorie folosință	Intra vilan	Suprafața (mp)	Tarla	Parcelă	Nr. topo	Observații / Referințe
1	arabil	NU	10.600	57	13	-	

Lungime Segmente

1) Valorile lungimilor segmentelor sunt obținute din proiecție în plan.

Punct început	X / Y	Punct sfârșit	X / Y	Lungime segment (** (m)
1	351.634,16 285.958,928	2	351.633,027 285.941,387	17.578
2	351.633,027 285.941,387	3	352.236,838 285.929,232	603.933
3	352.236,838 285.929,232	4	352.237,423 285.946,783	17.561
4	352.237,423 285.946,783	1	351.634,16 285.958,928	603.385

**** Lungimile segmentelor sunt determinate în planul de proiecție Stereo 70 și sunt rotunjite la 1 milimetru.**

***** Distanța dintre puncte este formată din segmente cumulate ce sunt mai mici decât valoarea 1 milimetru.**

**DATE DESPRE IMOBILUL NR. 3966**

Oficiul de Cadastru și Publicitate Imobiliară DOLJ
Biroul de Cadastru și Publicitate Imobiliară Craiova

A. Partea I. Descrierea imobilului

TEREN Extravilan

Adresa: Jud. Dolj, T 57, P 15

Nr. Crt	Nr cadastral Nr. topografic	Suprafața* (mp)	Observații / Referințe
A1		2.500	Sector cadastral:18 Teren neimprejmuit;

B. Partea II. Proprietari și acte

Inscrieri privitoare la dreptul de proprietate și alte drepturi reale	Referințe
0 / 19/05/2022	
Act Administrativ nr. TDP:2127-9685, din 08/01/1997 emis de COMISIA JUDETEANA DOLJ;	
B1	A1
Intabulare, drept de PROPRIETATE, dobandit prin Reconstituire, cota actuala 1/1, cota initiala 1/1 1) CIRSTEA VASILE, LIPSA CNP	

C. Partea III. SARCINI .

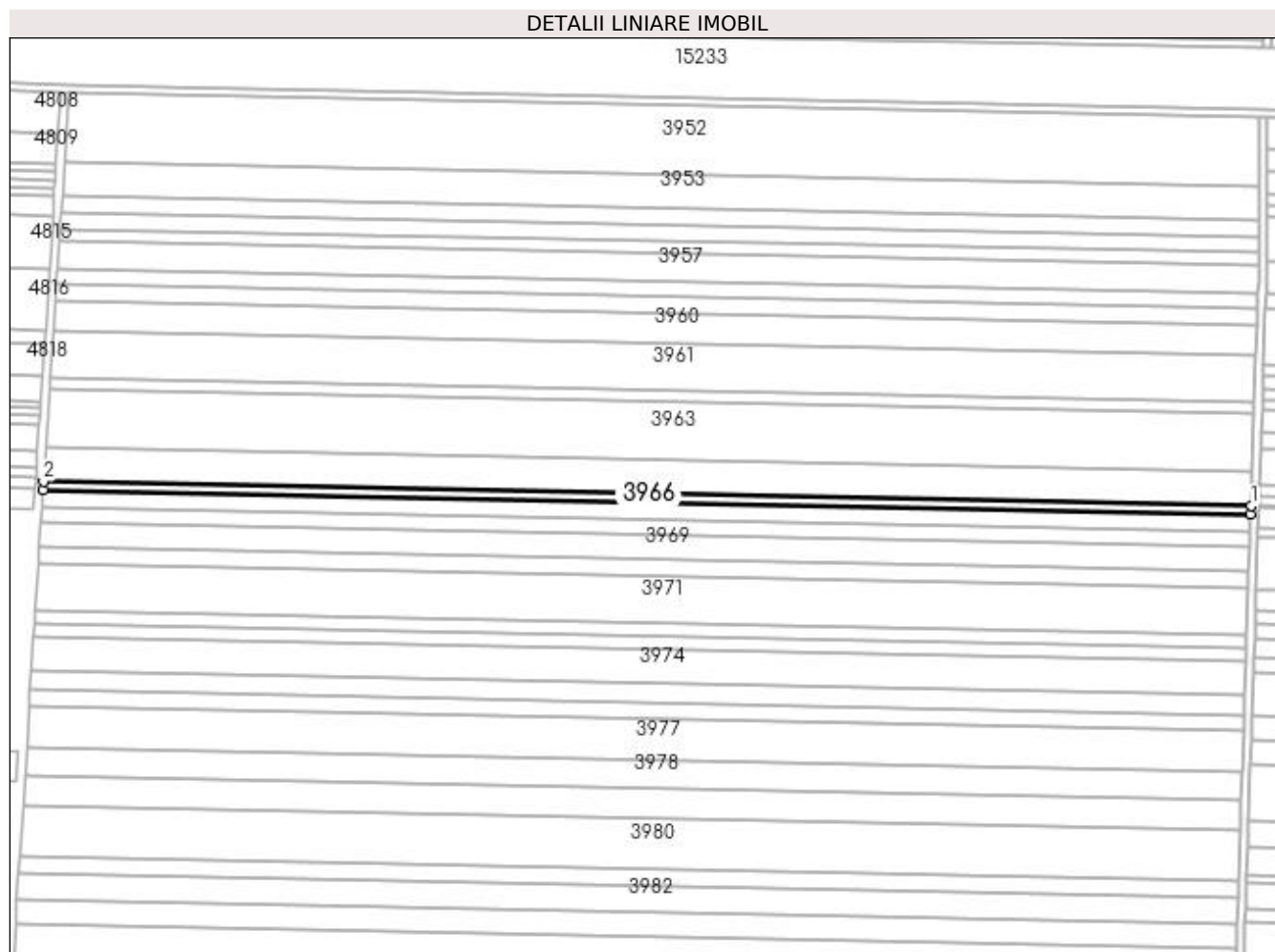
Inscrieri privind dezmembramintele dreptului de proprietate, drepturi reale de garanție și sarcini	Referințe
NU SUNT	

Anexa Nr. 1 La Partea I

Teren

Nr cadastral	Suprafața (mp)*	Observații / Referințe
	2.500	

* Suprafața este determinată în planul de proiecție Stereo 70.



Date referitoare la teren

Crt	Categorie folosință	Intra vilan	Suprafața (mp)	Tarla	Parcelă	Nr. topo	Observații / Referințe
1	arabil	NU	2.500	57	15	-	

Lungime Segmente

1) Valorile lungimilor segmentelor sunt obținute din proiecție în plan.

Punct început	X / Y	Punct sfârșit	X / Y	Lungime segment (** (m)
1	352.236,838 285.929,232	2	351.633,027 285.941,387	603.933
2	351.633,027 285.941,387	3	351.632,76 285.937,253	4.143
3	351.632,76 285.937,253	4	352.236,7 285.925,095	604.062
4	352.236,7 285.925,095	1	352.236,838 285.929,232	4.139

**** Lungimile segmentelor sunt determinate în planul de proiecție Stereo 70 și sunt rotunjite la 1 milimetru.**

***** Distanța dintre puncte este formată din segmente cumulate ce sunt mai mici decât valoarea 1 milimetru.**

**DATE DESPRE IMOBILUL NR. 3967**

Oficiul de Cadastru și Publicitate Imobiliară DOLJ
Biroul de Cadastru și Publicitate Imobiliară Craiova

A. Partea I. Descrierea imobilului

TEREN Extravilan

Adresa: Jud. Dolj, T 57, P 16

Nr. Crt	Nr cadastral Nr. topografic	Suprafața* (mp)	Observații / Referințe
A1		5.000	Sector cadastral:18 Teren neimpregmuit;

B. Partea II. Proprietari și acte

Inscrieri privitoare la dreptul de proprietate și alte drepturi reale	Referințe
0 / 19/05/2022	
Act Administrativ nr. TDP:1957-48387, din 06/01/1997 emis de COMISIA JUDETEANA DOLJ;	
B1	A1
Intabulare, drept de PROPRIETATE, dobandit prin Reconstituire, cota actuala 1/1, cota initiala 1/1 1) LAZAR NICOLAE, LIPSA CNP	


C. Partea III. SARCINI .

Inscrieri privind dezmembramintele dreptului de proprietate, drepturi reale de garanție și sarcini	Referințe
NU SUNT	

Anexa Nr. 1 La Partea I**Teren**

Nr cadastral	Suprafața (mp)*	Observații / Referințe
	5.000	

* Suprafața este determinată în planul de proiecție Stereo 70.

DETALII LINIARE IMOBIL**Date referitoare la teren**

Crt	Categorie folosință	Intra vilan	Suprafața (mp)	Tarla	Parcelă	Nr. topo	Observații / Referințe
1	arabil	NU	5.000	57	16	-	

Lungime Segmente

1) Valorile lungimilor segmentelor sunt obținute din proiecție în plan.

Punct început	X / Y	Punct sfârșit	X / Y	Lungime segment (** (m)
1	351.632,76 285.937,253	2	351.632,227 285.928,986	8.284
2	351.632,227 285.928,986	3	352.236,424 285.916,823	604.319
3	352.236,424 285.916,823	4	352.236,7 285.925,095	8.277
4	352.236,7 285.925,095	1	351.632,76 285.937,253	604.062

**** Lungimile segmentelor sunt determinate în planul de proiecție Stereo 70 și sunt rotunjite la 1 milimetru.**

***** Distanța dintre puncte este formată din segmente cumulate ce sunt mai mici decât valoarea 1 milimetru.**

**DATE DESPRE IMOBILUL NR. 3968**

Oficiul de Cadastru și Publicitate Imobiliară DOLJ
Biroul de Cadastru și Publicitate Imobiliară Craiova

A. Partea I. Descrierea imobilului

TEREN Extravilan

Adresa: Jud. Dolj, T 57, P 18

Nr. Crt	Nr cadastral Nr. topografic	Suprafața* (mp)	Observații / Referințe
A1	32566	4.918	Sector cadastral:18 Teren neimprejmuit;

B. Partea II. Proprietari și acte

Inscrieri privitoare la dreptul de proprietate și alte drepturi reale		Referințe
7837 / 18/01/2019		
Act Notarial nr. CVC:87, din 18/01/2019 emis de NP Stoenescu Florea ;		
B1	Intabulare, drept de PROPRIETATE, dobandit prin Conventie, cota actuala 1/1, cota initiala 1/1 1) NICA GHEORGHE LELIUS 2) NICA SIMONA	A1


C. Partea III. SARCINI .

Inscrieri privind dezmembramintele dreptului de proprietate, drepturi reale de garanție și sarcini	Referințe
NU SUNT	

Anexa Nr. 1 La Partea I**Teren**

Nr cadastral	Suprafața (mp)*	Observații / Referințe
32566	4.918	

* Suprafața este determinată în planul de proiecție Stereo 70.

**Date referitoare la teren**

Crt	Categorie folosință	Intra vilan	Suprafața (mp)	Tarla	Parcelă	Nr. topo	Observații / Referințe
1	arabil	NU	2.418	57	18	-	
2	arabil	NU	2.500	57	18	-	

Lungime Segmente

1) Valorile lungimilor segmentelor sunt obținute din proiecție în plan.

Punct început	X / Y	Punct sfârșit	X / Y	Lungime segment (** (m)
1	351.632,227 285.928,986	2	351.631,702 285.920,859	8.144
2	351.631,702 285.920,859	3	352.236,153 285.908,691	604.573
3	352.236,153 285.908,691	4	352.236,424 285.916,823	8.137
4	352.236,424 285.916,823	1	351.632,227 285.928,986	604.319

**** Lungimile segmentelor sunt determinate în planul de proiecție Stereo 70 și sunt rotunjite la 1 milimetru.**

***** Distanța dintre puncte este formată din segmente cumulate ce sunt mai mici decât valoarea 1 milimetru.**

**DATE DESPRE IMOBILUL NR. 3969**

Oficiul de Cadastru și Publicitate Imobiliară DOLJ
Biroul de Cadastru și Publicitate Imobiliară Craiova

A. Partea I. Descrierea imobilului

TEREN Extravilan

Adresa: Jud. Dolj, T 57, P 20

Nr. Crt	Nr cadastral Nr. topografic	Suprafața* (mp)	Observații / Referințe
A1		7.359	Sector cadastral:18 Teren neimpregmuit;

B. Partea II. Proprietari și acte

Inscrieri privitoare la dreptul de proprietate și alte drepturi reale	Referințe
0 / 19/05/2022	
Hotarare Judecatoreasca nr. SC:532, din 14/03/2016 emis de JUDECATORIA CALAFAT;	
B1	Intabulare, drept de PROPRIETATE, dobandit prin Hotarare Judecatoreasca, cota actuala 1/1, cota initiala 1/1 1) BARBU MARIN
	A1

C. Partea III. SARCINI .

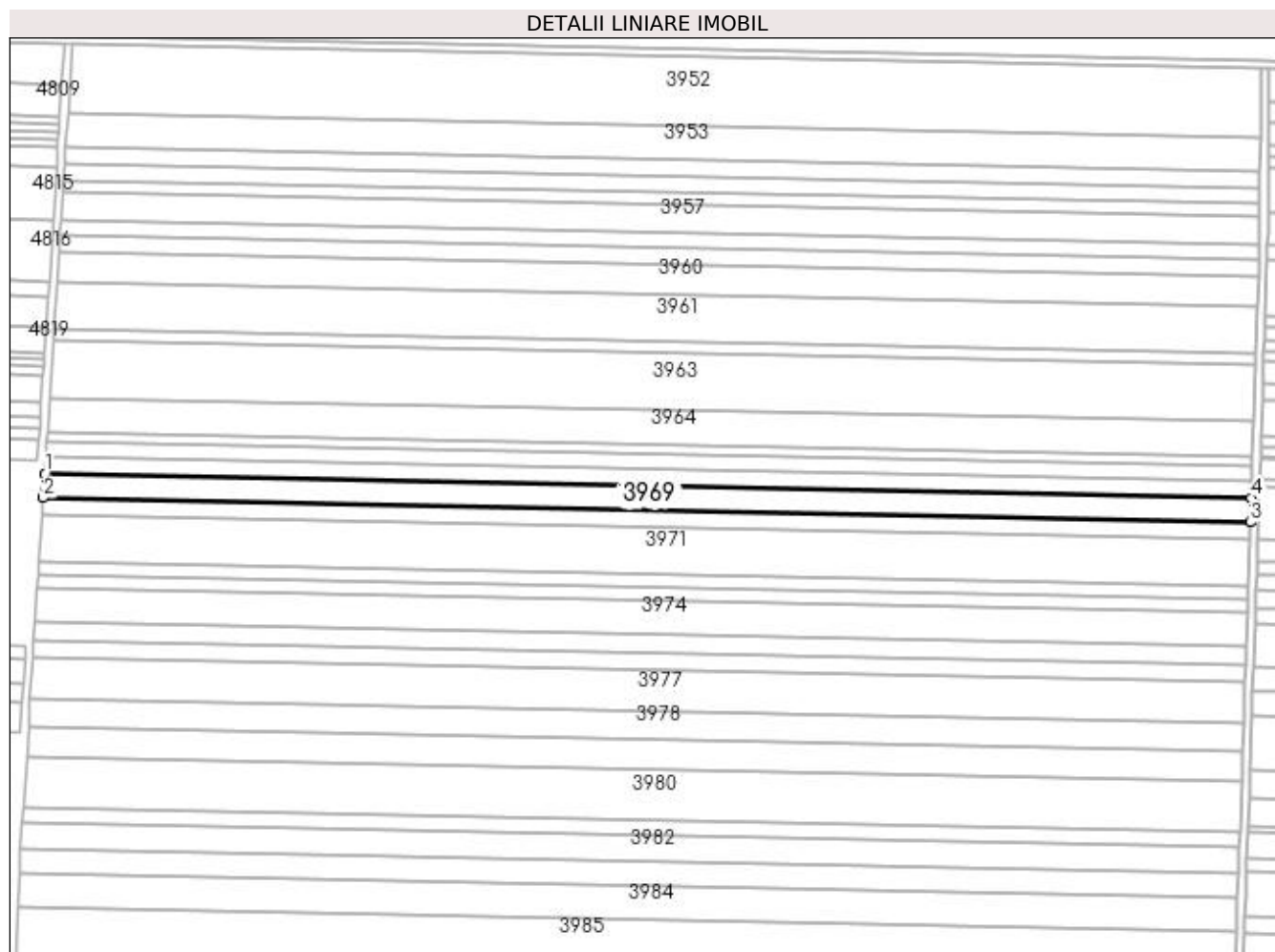
Inscrieri privind dezmembramintele dreptului de proprietate, drepturi reale de garanție și sarcini	Referințe
NU SUNT	

Anexa Nr. 1 La Partea I

Teren

Nr cadastral	Suprafața (mp)*	Observații / Referințe
	7.359	

* Suprafața este determinată în planul de proiecție Stereo 70.



Date referitoare la teren

Crt	Categorie folosință	Intra vilan	Suprafața (mp)	Tarla	Parcelă	Nr. topo	Observații / Referințe
1	arabil	NU	7.359	57	20	-	

Lungime Segmente

1) Valorile lungimilor segmentelor sunt obținute din proiecție în plan.

Punct început	X / Y	Punct sfârșit	X / Y	Lungime segment (** (m)
1	351.631,702 285.920,859	2	351.630,917 285.908,704	12.18
2	351.630,917 285.908,704	3	352.235,747 285.896,528	604.953
3	352.235,747 285.896,528	4	352.236,153 285.908,691	12.17
4	352.236,153 285.908,691	1	351.631,702 285.920,859	604.573

**** Lungimile segmentelor sunt determinate în planul de proiecție Stereo 70 și sunt rotunjite la 1 milimetru.**

***** Distanța dintre puncte este formată din segmente cumulate ce sunt mai mici decât valoarea 1 milimetru.**

**DATE DESPRE IMOBILUL NR. 3970**

Oficiul de Cadastru și Publicitate Imobiliară DOLJ
Biroul de Cadastru și Publicitate Imobiliară Craiova

A. Partea I. Descrierea imobilului

TEREN Extravilan

Adresa: Jud. Dolj, T 57, P 121

Nr. Crt	Nr cadastral Nr. topografic	Suprafața* (mp)	Observații / Referințe
A1		5.000	Sector cadastral:18 Teren neimprejmuit;

B. Partea II. Proprietari și acte

Inscrieri privitoare la dreptul de proprietate și alte drepturi reale	Referințe
0 / 19/05/2022	
Act Administrativ nr. TDP:2490-19512, din 22/01/1997 emis de COMISIA JUDETEANA DOLJ;	
B1	A1
Intabulare, drept de PROPRIETATE, dobandit prin Reconstituire, cota actuala 1/1, cota initiala 1/1 1) CAZACU DUMITRU, LIPSA CNP	

C. Partea III. SARCINI .


Inscrieri privind dezmembramintele dreptului de proprietate, drepturi reale de garanție și sarcini	Referințe
NU SUNT	

Anexa Nr. 1 La Partea I

Teren

Nr cadastral	Suprafața (mp)*	Observații / Referințe
	5.000	

* Suprafața este determinată în planul de proiecție Stereo 70.



Date referitoare la teren

Crt	Categorie folosință	Intra vilan	Suprafața (mp)	Tarla	Parcelă	Nr. topo	Observații / Referințe
1	arabil	NU	5.000	57	121	-	

Lungime Segmente

1) Valorile lungimilor segmentelor sunt obținute din proiecție în plan.

Punct început	X / Y	Punct sfârșit	X / Y	Lungime segment (** (m)
1	351.630,917 285.908,704	2	351.630,383 285.900,45	8.271
2	351.630,383 285.900,45	3	352.235,472 285.888,269	605.212
3	352.235,472 285.888,269	4	352.235,747 285.896,528	8.264
4	352.235,747 285.896,528	1	351.630,917 285.908,704	604.953

**** Lungimile segmentelor sunt determinate în planul de proiecție Stereo 70 și sunt rotunjite la 1 milimetru.**

***** Distanța dintre puncte este formată din segmente cumulate ce sunt mai mici decât valoarea 1 milimetru.**

**DATE DESPRE IMOBILUL NR. 3971**

Oficiul de Cadastru și Publicitate Imobiliară DOLJ
Biroul de Cadastru și Publicitate Imobiliară Craiova

A. Partea I. Descrierea imobilului

TEREN Extravilan

Adresa: Jud. Dolj, T 57, P 22

Nr. Crt	Nr cadastral Nr. topografic	Suprafața* (mp)	Observații / Referințe
A1	32864	14.300	Sector cadastral:18 Teren neimprejmuit;

B. Partea II. Proprietari și acte

Inscrieri privitoare la dreptul de proprietate și alte drepturi reale	Referințe
203962 / 19/09/2019	
Act Notarial nr. CVC:2995, din 18/09/2019 emis de BNP BUDIANA IONUT RAZVAN;	
B1	A1
Intabulare, drept de PROPRIETATE, dobandit prin Conventie, cota actuala 1/1, cota initiala 1/1	
1) SOCIETATEA AGROLUDY BICU SRL , CIF:32991475	

C. Partea III. SARCINI .

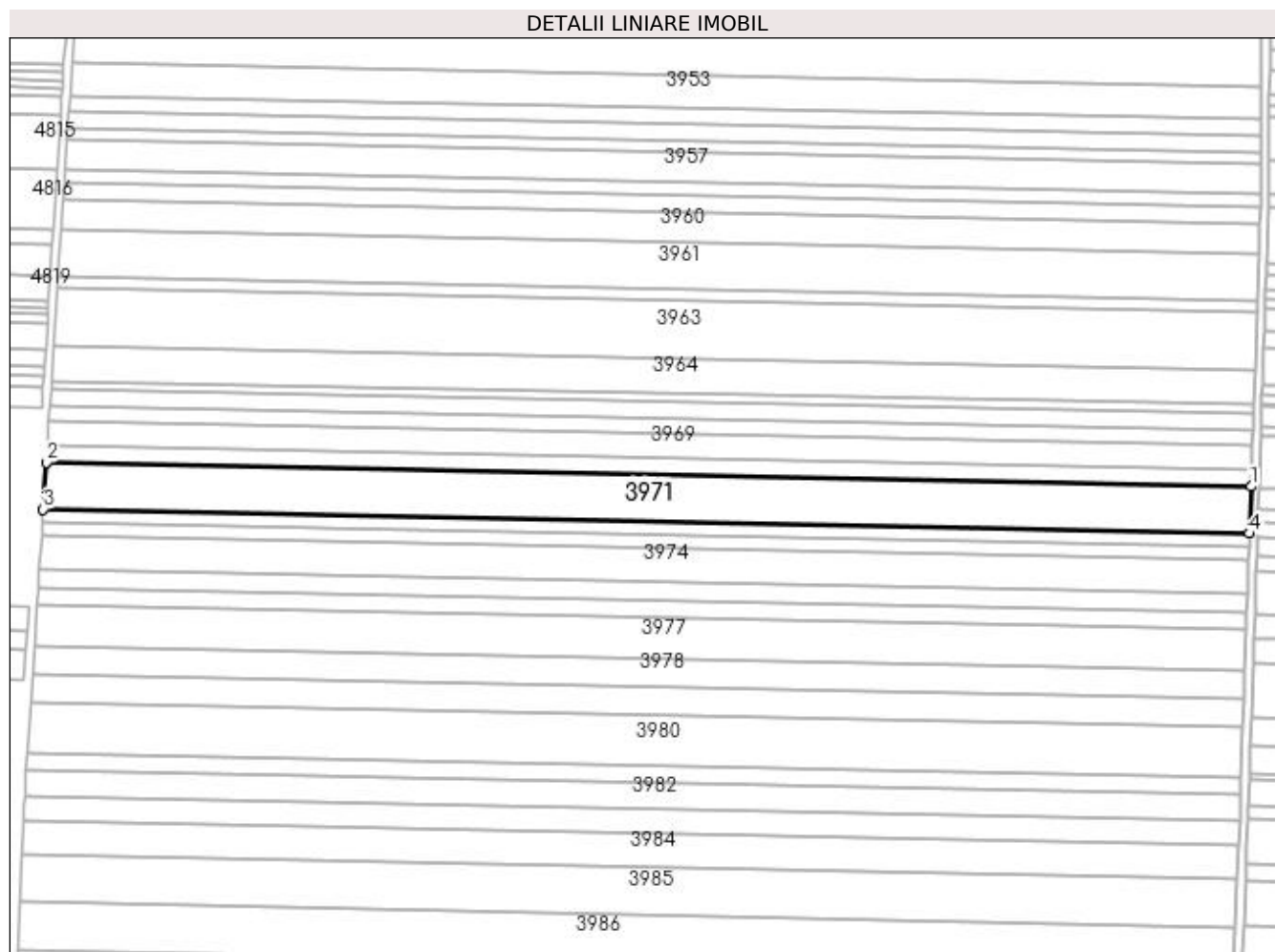
Inscrieri privind dezmembramintele dreptului de proprietate, drepturi reale de garanție și sarcini	Referințe
NU SUNT	

Anexa Nr. 1 La Partea I

Teren

Nr cadastral	Suprafața (mp)*	Observații / Referințe
32864	14.300	

* Suprafața este determinată în planul de proiecție Stereo 70.



Date referitoare la teren

Crt	Categorie folosință	Intra vilan	Suprafața (mp)	Tarla	Parcelă	Nr. topo	Observații / Referințe
1	arabil	NU	14.300	57	22	-	

Lungime Segmente

1) Valorile lungimilor segmentelor sunt obținute din proiecție în plan.

Punct început	X / Y	Punct sfârșit	X / Y	Lungime segment (** (m)
1	352.235,472 285.888,269	2	351.630,383 285.900,45	605.212
2	351.630,383 285.900,45	3	351.628,86 285.876,862	23.637
3	351.628,86 285.876,862	4	352.234,685 285.864,666	605.948
4	352.234,685 285.864,666	1	352.235,472 285.888,269	23.616

**** Lungimile segmentelor sunt determinate în planul de proiecție Stereo 70 și sunt rotunjite la 1 milimetru.**

***** Distanța dintre puncte este formată din segmente cumulate ce sunt mai mici decât valoarea 1 milimetru.**

**DATE DESPRE IMOBILUL NR. 3972**

Oficiul de Cadastru și Publicitate Imobiliară DOLJ
Biroul de Cadastru și Publicitate Imobiliară Craiova

A. Partea I. Descrierea imobilului

TEREN Extravilan

Adresa: Jud. Dolj, T 57, P 23

Nr. Crt	Nr cadastral Nr. topografic	Suprafața* (mp)	Observații / Referințe
A1		3.828	Sector cadastral:18 Teren neimprejmuit;

B. Partea II. Proprietari și acte

Inscrieri privitoare la dreptul de proprietate și alte drepturi reale		Referințe
0 / 19/05/2022		
Act Notarial nr. CM:60, din 01/03/2022 emis de BNP BUDIANA IONUT RAZVAN;		
B1	Intabulare, drept de PROPRIETATE, dobandit prin Succesiune, cota actuala 1/1, cota initiala 1/1 1) ZGLIMBEA VASILICA	A1

C. Partea III. SARCINI .

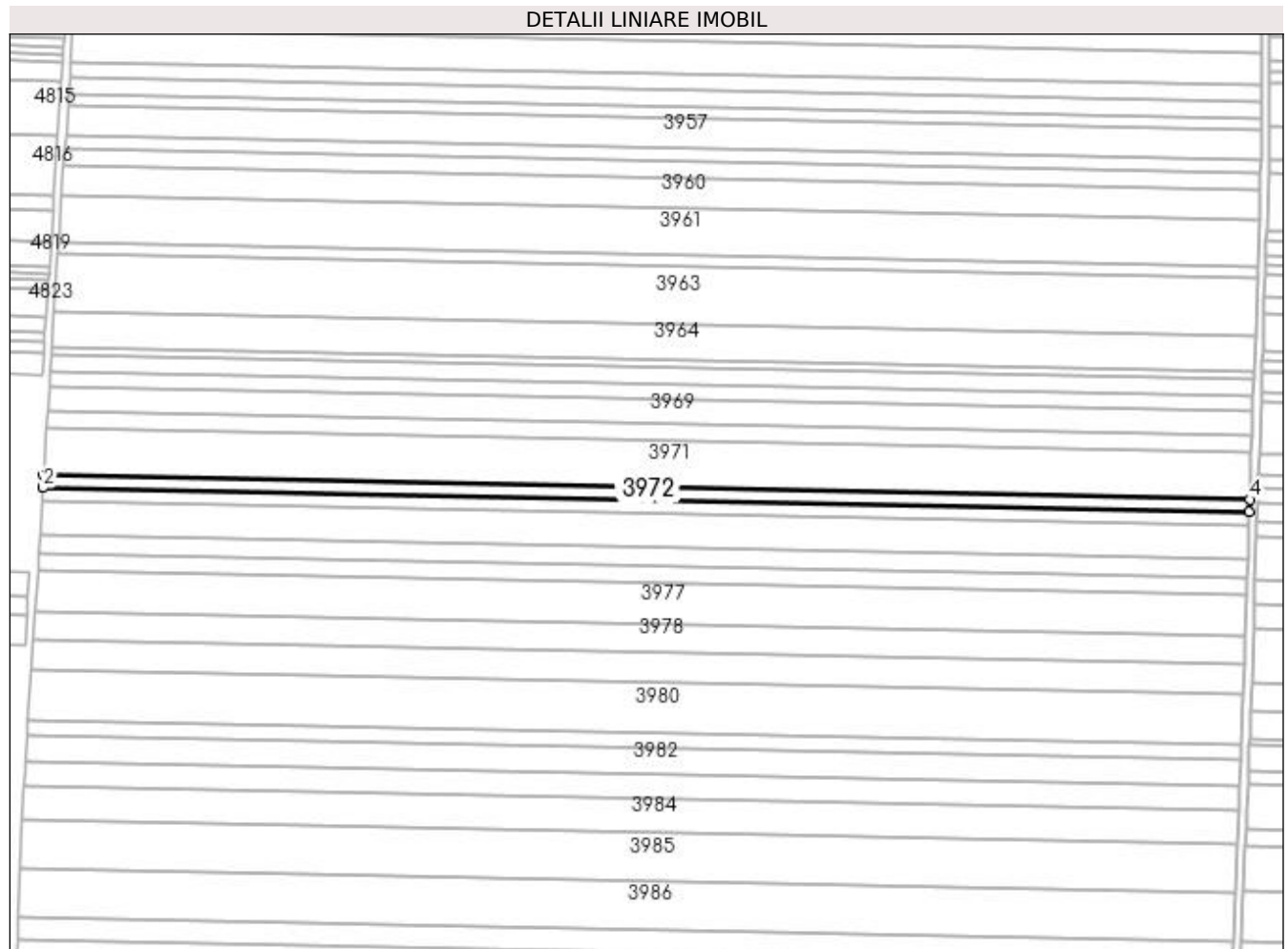
Inscrieri privind dezmembramintele dreptului de proprietate, drepturi reale de garanție și sarcini	Referințe
NU SUNT	

Anexa Nr. 1 La Partea I

Teren

Nr cadastral	Suprafața (mp)*	Observații / Referințe
	3.828	

* Suprafața este determinată în planul de proiecție Stereo 70.



Date referitoare la teren

Crt	Categorie folosință	Intra vilan	Suprafața (mp)	Tarla	Parcelă	Nr. topo	Observații / Referințe
1	arabil	NU	3.828	57	23	-	

Lungime Segmente

1) Valorile lungimilor segmentelor sunt obținute din proiecție în plan.

Punct început	X / Y	Punct sfârșit	X / Y	Lungime segment (** (m)
1	351.628,86 285.876,862	2	351.628,452 285.870,552	6.323
2	351.628,452 285.870,552	3	352.234,474 285.858,352	606.145
3	352.234,474 285.858,352	4	352.234,685 285.864,666	6.318
4	352.234,685 285.864,666	1	351.628,86 285.876,862	605.948

**** Lungimile segmentelor sunt determinate în planul de proiecție Stereo 70 și sunt rotunjite la 1 milimetru.**

***** Distanța dintre puncte este formată din segmente cumulate ce sunt mai mici decât valoarea 1 milimetru.**

**DATE DESPRE IMOBILUL NR. 3973**

Oficiul de Cadastru și Publicitate Imobiliară DOLJ
Biroul de Cadastru și Publicitate Imobiliară Craiova

A. Partea I. Descrierea imobilului

TEREN Extravilan

Adresa: Jud. Dolj, T 57, P 24

Nr. Crt	Nr cadastral Nr. topografic	Suprafața* (mp)	Observații / Referințe
A1	31114	4.000	Sector cadastral:18 Teren neimprejmuit;

B. Partea II. Proprietari și acte

Inscrieri privitoare la dreptul de proprietate și alte drepturi reale	Referințe
113401 / 21/09/2015	
Act Notarial nr. CVC:5364, din 18/09/2015 emis de NP Floricel MIHAI-MARIAN ;	
B1	A1
Intabulare, drept de PROPRIETATE, dobandit prin Conventie, cota actuala 1/1, cota initiala 1/1	
1) SC AGROLUDY BICU SRL , CIF:32991475	

C. Partea III. SARCINI .


Inscrieri privind dezmembramintele dreptului de proprietate, drepturi reale de garanție și sarcini	Referințe
NU SUNT	

Anexa Nr. 1 La Partea I

Teren

Nr cadastral	Suprafața (mp)*	Observații / Referințe
31114	4.000	

* Suprafața este determinată în planul de proiecție Stereo 70.



Date referitoare la teren

Crt	Categorie folosință	Intra vilan	Suprafața (mp)	Tarla	Parcelă	Nr. topo	Observații / Referințe
1	arabil	NU	4.000	57	24	-	

Lungime Segmente

1) Valorile lungimilor segmentelor sunt obținute din proiecție în plan.

Punct început	X / Y	Punct sfârșit	X / Y	Lungime segment (** (m)
1	351.628,452 285.870,552	2	351.628,027 285.863,962	6.604
2	351.628,027 285.863,962	3	352.234,254 285.851,758	606.35
3	352.234,254 285.851,758	4	352.234,474 285.858,352	6.598
4	352.234,474 285.858,352	1	351.628,452 285.870,552	606.145

**** Lungimile segmentelor sunt determinate în planul de proiecție Stereo 70 și sunt rotunjite la 1 milimetru.**

***** Distanța dintre puncte este formată din segmente cumulate ce sunt mai mici decât valoarea 1 milimetru.**

**DATE DESPRE IMOBILUL NR. 3974**

Oficiul de Cadastru și Publicitate Imobiliară DOLJ
Biroul de Cadastru și Publicitate Imobiliară Craiova

A. Partea I. Descrierea imobilului

TEREN Extravilan

Adresa: Jud. Dolj, T 57, P 25

Nr. Crt	Nr cadastral Nr. topografic	Suprafața* (mp)	Observații / Referințe
A1		10.300	Sector cadastral:18 Teren neimprejmuit;

B. Partea II. Proprietari și acte

Inscrieri privitoare la dreptul de proprietate și alte drepturi reale		Referințe
0 / 19/05/2022		
Act Administrativ nr. TDP:2055-44772, din 09/12/1996 emis de COMISIA JUDETEANA DOLJ (CERTIF. DE DECES:DM308878/30.06.1999;);		
B1	Intabulare, drept de PROPRIETATE, dobandit prin Reconstituire, cota actuala 1/1, cota initiala 1/1 1) DRAGA GHEORGHE, DECEDAT DEFUNCT:Da	A1

C. Partea III. SARCINI .


Inscrieri privind dezmembramintele dreptului de proprietate, drepturi reale de garanție și sarcini	Referințe
NU SUNT	

Anexa Nr. 1 La Partea I

Teren

Nr cadastral	Suprafața (mp)*	Observații / Referințe
	10.300	

* Suprafața este determinată în planul de proiecție Stereo 70.



Date referitoare la teren

Crt	Categorie folosință	Intra vilan	Suprafața (mp)	Tarla	Parcelă	Nr. topo	Observații / Referințe
1	arabil	NU	10.300	57	25	-	

Lungime Segmente

1) Valorile lungimilor segmentelor sunt obținute din proiecție în plan.

Punct început	X / Y	Punct sfârșit	X / Y	Lungime segment (** (m)
1	352.234,254 285.851,758	2	351.628,027 285.863,962	606.35
2	351.628,027 285.863,962	3	351.626,931 285.847,001	16.996
3	351.626,931 285.847,001	4	352.233,688 285.834,786	606.88
4	352.233,688 285.834,786	1	352.234,254 285.851,758	16.981

**** Lungimile segmentelor sunt determinate în planul de proiecție Stereo 70 și sunt rotunjite la 1 milimetru.**

***** Distanța dintre puncte este formată din segmente cumulate ce sunt mai mici decât valoarea 1 milimetru.**

**DATE DESPRE IMOBILUL NR. 3975**

Oficiul de Cadastru și Publicitate Imobiliară DOLJ
Biroul de Cadastru și Publicitate Imobiliară Craiova

A. Partea I. Descrierea imobilului

TEREN Extravilan

Adresa: Jud. Dolj, T 57, P 26

Nr. Crt	Nr cadastral Nr. topografic	Suprafața* (mp)	Observații / Referințe
A1		6.000	Sector cadastral:18 Teren neimprejmuit;

B. Partea II. Proprietari și acte

Inscrieri privitoare la dreptul de proprietate și alte drepturi reale	Referințe
0 / 19/05/2022	
Act Administrativ nr. TDP:2322-19545, din 20/01/1997 emis de COMISIA JUDETEANA DOLJ;	
B1	A1
Intabulare, drept de PROPRIETATE, dobandit prin Reconstituire, cota actuala 1/1, cota initiala 1/1 1) BADEA GHEORGHE , LIPSA CNP	

C. Partea III. SARCINI .

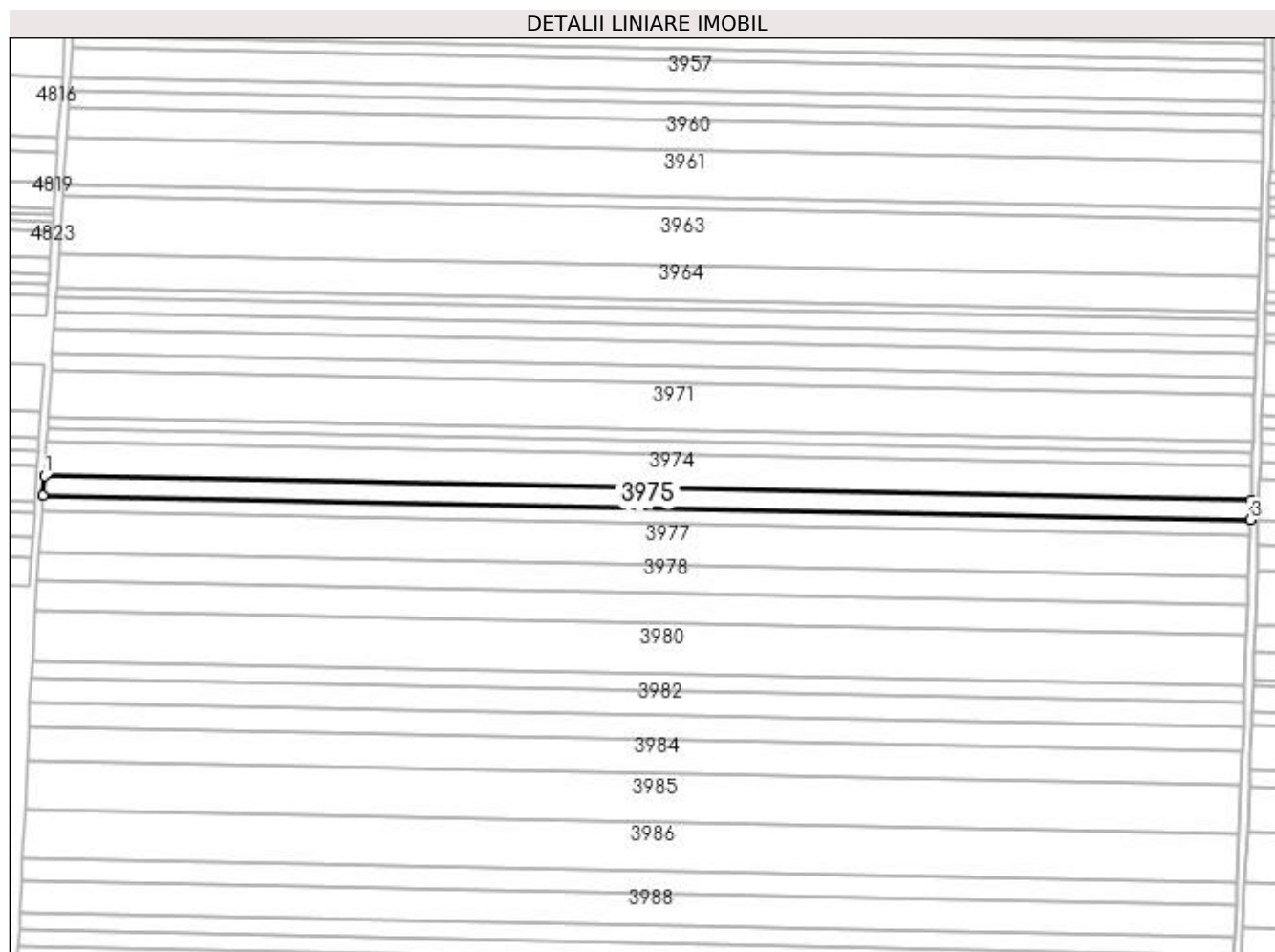
Inscrieri privind dezmembramintele dreptului de proprietate, drepturi reale de garanție și sarcini	Referințe
NU SUNT	

Anexa Nr. 1 La Partea I

Teren

Nr cadastral	Suprafața (mp)*	Observații / Referințe
	6.000	

* Suprafața este determinată în planul de proiecție Stereo 70.



Date referitoare la teren

Crt	Categorie folosință	Intra vilan	Suprafața (mp)	Tarla	Parcelă	Nr. topo	Observații / Referințe
1	arabil	NU	6.000	57	26	-	

Lungime Segmente

1) Valorile lungimilor segmentelor sunt obținute din proiecție în plan.

Punct început	X / Y	Punct sfârșit	X / Y	Lungime segment (** (m)
1	351.626,931 285.847,001	2	351.626,294 285.837,127	9.895
2	351.626,294 285.837,127	3	352.233,359 285.824,907	607.188
3	352.233,359 285.824,907	4	352.233,688 285.834,786	9.884
4	352.233,688 285.834,786	1	351.626,931 285.847,001	606.88

**** Lungimile segmentelor sunt determinate în planul de proiecție Stereo 70 și sunt rotunjite la 1 milimetru.**

***** Distanța dintre puncte este formată din segmente cumulate ce sunt mai mici decât valoarea 1 milimetru.**

**DATE DESPRE IMOBILUL NR. 3976**

Oficiul de Cadastru și Publicitate Imobiliară DOLJ
Biroul de Cadastru și Publicitate Imobiliară Craiova

A. Partea I. Descrierea imobilului

TEREN Extravilan

Adresa: Jud. Dolj, T 57, P 27

Nr. Crt	Nr cadastral Nr. topografic	Suprafața* (mp)	Observații / Referințe
A1		5.000	Sector cadastral:18 Teren neimpregmuit;

B. Partea II. Proprietari și acte

Inscrieri privitoare la dreptul de proprietate și alte drepturi reale	Referințe
0 / 19/05/2022	
Act Administrativ nr. TDP:2491-19512, din 22/01/1997 emis de COMISIA JUDETEANA DOLJ;	
B1	A1
Intabulare, drept de PROPRIETATE, dobandit prin Reconstituire, cota actuala 1/1, cota initiala 1/1 1) TUCU ION, LIPSA CNP	

C. Partea III. SARCINI .


Inscrieri privind dezmembramintele dreptului de proprietate, drepturi reale de garanție și sarcini	Referințe
NU SUNT	

Anexa Nr. 1 La Partea I

Teren

Nr cadastral	Suprafața (mp)*	Observații / Referințe
	5.000	

* Suprafața este determinată în planul de proiecție Stereo 70.



Date referitoare la teren

Crt	Categorie folosință	Intra vilan	Suprafața (mp)	Tarla	Parcelă	Nr. topo	Observații / Referințe
1	arabil	NU	5.000	57	27	-	

Lungime Segmente

1) Valorile lungimilor segmentelor sunt obținute din proiecție în plan.

Punct început	X / Y	Punct sfârșit	X / Y	Lungime segment (** (m)
1	351.626,294 285.837,127	2	351.625,762 285.828,904	8.24
2	351.625,762 285.828,904	3	352.233,084 285.816,678	607.445
3	352.233,084 285.816,678	4	352.233,359 285.824,907	8.234
4	352.233,359 285.824,907	1	351.626,294 285.837,127	607.188

**** Lungimile segmentelor sunt determinate în planul de proiecție Stereo 70 și sunt rotunjite la 1 milimetru.**

***** Distanța dintre puncte este formată din segmente cumulate ce sunt mai mici decât valoarea 1 milimetru.**

**DATE DESPRE IMOBILUL NR. 3977**

Oficiul de Cadastru și Publicitate Imobiliară DOLJ
Biroul de Cadastru și Publicitate Imobiliară Craiova

A. Partea I. Descrierea imobilului

TEREN Extravilan

Adresa: Jud. Dolj, T 57, P 30

Nr. Crt	Nr cadastral Nr. topografic	Suprafața* (mp)	Observații / Referințe
A1		12.500	Sector cadastral:18 Teren neimprejmuit;

B. Partea II. Proprietari și acte

Inscrieri privitoare la dreptul de proprietate și alte drepturi reale	Referințe
0 / 19/05/2022	
Act Administrativ nr. TDP:3894, din 19/02/2003 emis de COMISIA JUDETEANA DOLJ;	
B1	A1
Intabulare, drept de PROPRIETATE, dobândit prin Reconstituire, cota actuala 1/1, cota initiala 1/1 1) DOBRE STEFAN, LIPSA CNP	


C. Partea III. SARCINI .

Inscrieri privind dezmembramintele dreptului de proprietate, drepturi reale de garanție și sarcini	Referințe
NU SUNT	

Anexa Nr. 1 La Partea I**Teren**

Nr cadastral	Suprafața (mp)*	Observații / Referințe
	12.500	

* Suprafața este determinată în planul de proiecție Stereo 70.

**Date referitoare la teren**

Crt	Categorie folosință	Intra vilan	Suprafața (mp)	Tarla	Parcelă	Nr. topo	Observații / Referințe
1	arabil	NU	12.500	57	30	-	

Lungime Segmente

1) Valorile lungimilor segmentelor sunt obținute din proiecție în plan.

Punct început	X / Y	Punct sfârșit	X / Y	Lungime segment (** (m)
1	351.625,762 285.828,904	2	351.624,435 285.808,359	20.588
2	351.624,435 285.808,359	3	352.232,399 285.796,12	608.087
3	352.232,399 285.796,12	4	352.233,084 285.816,678	20.569
4	352.233,084 285.816,678	1	351.625,762 285.828,904	607.445

**** Lungimile segmentelor sunt determinate în planul de proiecție Stereo 70 și sunt rotunjite la 1 milimetru.**

***** Distanța dintre puncte este formată din segmente cumulate ce sunt mai mici decât valoarea 1 milimetru.**

**DATE DESPRE IMOBILUL NR. 3978**

Oficiul de Cadastru și Publicitate Imobiliară DOLJ
Biroul de Cadastru și Publicitate Imobiliară Craiova

A. Partea I. Descrierea imobilului

TEREN Extravilan

Adresa: Jud. Dolj, T 57, P 30

Nr. Crt	Nr cadastral Nr. topografic	Suprafața* (mp)	Observații / Referințe
A1		8.700	Sector cadastral:18 Teren neimprejmuit;

B. Partea II. Proprietari și acte

Inscrieri privitoare la dreptul de proprietate și alte drepturi reale	Referințe
0 / 19/05/2022	
Act Notarial nr. CM:258, din 23/12/2011 emis de BNP STOENESCU FLOREA;	
B1	A1
Intabulare, drept de PROPRIETATE, dobandit prin Succesiune, cota actuala 1/1, cota initiala 1/1 1) PLENICEANU EMIL	

C. Partea III. SARCINI .


Inscrieri privind dezmembramintele dreptului de proprietate, drepturi reale de garanție și sarcini	Referințe
NU SUNT	

Anexa Nr. 1 La Partea I

Teren

Nr cadastral	Suprafața (mp)*	Observații / Referințe
	8.700	

* Suprafața este determinată în planul de proiecție Stereo 70.



Date referitoare la teren

Crt	Categorie folosință	Intra vilan	Suprafața (mp)	Tarla	Parcelă	Nr. topo	Observații / Referințe
1	arabil	NU	8.700	57	30	-	

Lungime Segmente

1) Valorile lungimilor segmentelor sunt obținute din proiecție în plan.

Punct început	X / Y	Punct sfârșit	X / Y	Lungime segment (** (m)
1	351.624,435 285.808,359	2	351.623,513 285.794,073	14.316
2	351.623,513 285.794,073	3	352.231,922 285.781,825	608.532
3	352.231,922 285.781,825	4	352.232,399 285.796,12	14.303
4	352.232,399 285.796,12	1	351.624,435 285.808,359	608.087

**** Lungimile segmentelor sunt determinate în planul de proiecție Stereo 70 și sunt rotunjite la 1 milimetru.**

***** Distanța dintre puncte este formată din segmente cumulate ce sunt mai mici decât valoarea 1 milimetru.**

**DATE DESPRE IMOBILUL NR. 3979**

Oficiul de Cadastru și Publicitate Imobiliară DOLJ
 Biroul de Cadastru și Publicitate Imobiliară Craiova

A. Partea I. Descrierea imobilului

TEREN Extravilan

Adresa: Jud. Dolj, T 57, P 33

Nr. Crt	Nr cadastral Nr. topografic	Suprafața* (mp)	Observații / Referințe
A1		8.900	Sector cadastral:18 Teren neimprejmuit;

B. Partea II. Proprietari și acte

Inscrieri privitoare la dreptul de proprietate și alte drepturi reale	Referințe
0 / 19/05/2022	
Act Notarial nr. CM:1, din 03/01/2014 emis de BNP STOENESCU FLOREA;	
B1	A1
Intabulare, drept de PROPRIETATE, dobandit prin Succesiune, cota actuala 1/1, cota initiala 1/1 1) COJOCARU PETRE, LIPSA CNP	

C. Partea III. SARCINI .


Inscrieri privind dezmembramintele dreptului de proprietate, drepturi reale de garanție și sarcini	Referințe
NU SUNT	

Anexa Nr. 1 La Partea I

Teren

Nr cadastral	Suprafața (mp)*	Observații / Referințe
	8.900	

* Suprafața este determinată în planul de proiecție Stereo 70.



Date referitoare la teren

Crt	Categorie folosință	Intra vilan	Suprafața (mp)	Tarla	Parcelă	Nr. topo	Observații / Referințe
1	arabil	NU	8.900	57	33	-	

Lungime Segmente

1) Valorile lungimilor segmentelor sunt obținute din proiecție în plan.

Punct început	X / Y	Punct sfârșit	X / Y	Lungime segment (** (m)
1	351.623,513 285.794,073	2	351.622,569 285.779,469	14.634
2	351.622,569 285.779,469	3	352.231,435 285.767,212	608.989
3	352.231,435 285.767,212	4	352.231,922 285.781,825	14.621
4	352.231,922 285.781,825	1	351.623,513 285.794,073	608.532

**** Lungimile segmentelor sunt determinate în planul de proiecție Stereo 70 și sunt rotunjite la 1 milimetru.**

***** Distanța dintre puncte este formată din segmente cumulate ce sunt mai mici decât valoarea 1 milimetru.**

**DATE DESPRE IMOBILUL NR. 3980**

Oficiul de Cadastru și Publicitate Imobiliară DOLJ
Biroul de Cadastru și Publicitate Imobiliară Craiova

A. Partea I. Descrierea imobilului

TEREN Extravilan

Adresa: Jud. Dolj, T 57, P 32

Nr. Crt	Nr cadastral Nr. topografic	Suprafața* (mp)	Observații / Referințe
A1		15.500	Sector cadastral:18 Teren neimprejmuit;

B. Partea II. Proprietari și acte

Inscrieri privitoare la dreptul de proprietate și alte drepturi reale	Referințe
0 / 19/05/2022	
Act Administrativ nr. TDP:2375-19545, din 21/01/1997 emis de COMISIA JUDETEANA DOLJ;	
B1	A1
Intabulare, drept de PROPRIETATE, dobandit prin Reconstituire, cota actuala 1/1, cota initiala 1/1 1) PATRA FLOREA, LIPSA CNP	

C. Partea III. SARCINI .

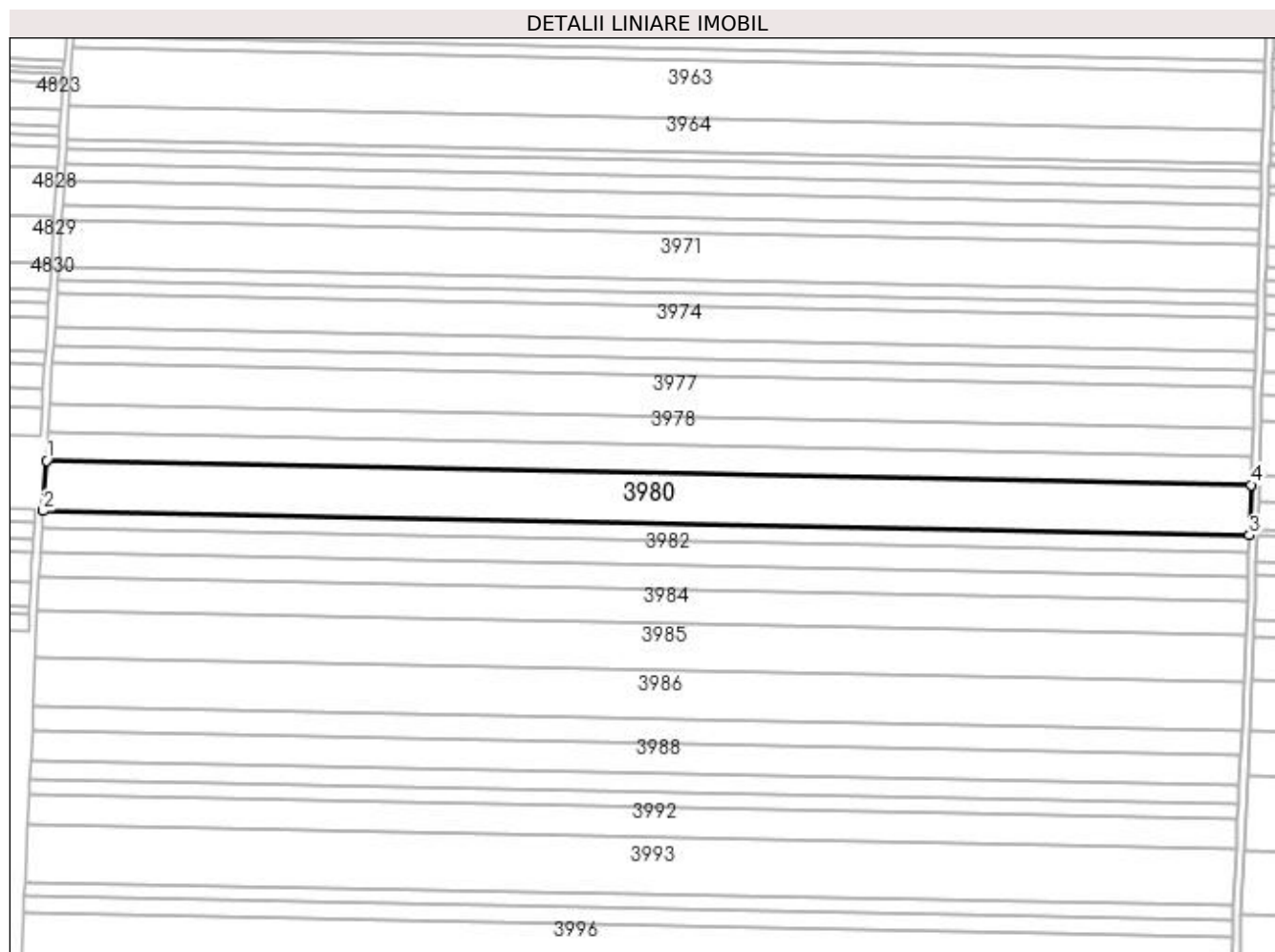
Inscrieri privind dezmembramintele dreptului de proprietate, drepturi reale de garanție și sarcini	Referințe
NU SUNT	

Anexa Nr. 1 La Partea I

Teren

Nr cadastral	Suprafața (mp)*	Observații / Referințe
	15.500	

* Suprafața este determinată în planul de proiecție Stereo 70.



Date referitoare la teren

Crt	Categorie folosință	Intra vilan	Suprafața (mp)	Tarla	Parcelă	Nr. topo	Observații / Referințe
1	arabil	NU	15.500	57	32	-	

Lungime Segmente

1) Valorile lungimilor segmentelor sunt obținute din proiecție în plan.

Punct început	X / Y	Punct sfârșit	X / Y	Lungime segment (** (m)
1	351.622,569 285.779,469	2	351.620,928 285.754,061	25.461
2	351.620,928 285.754,061	3	352.230,587 285.741,788	609.783
3	352.230,587 285.741,788	4	352.231,435 285.767,212	25.438
4	352.231,435 285.767,212	1	351.622,569 285.779,469	608.989

**** Lungimile segmentelor sunt determinate în planul de proiecție Stereo 70 și sunt rotunjite la 1 milimetru.**

***** Distanța dintre puncte este formată din segmente cumulate ce sunt mai mici decât valoarea 1 milimetru.**

**DATE DESPRE IMOBILUL NR. 3981**

Oficiul de Cadastru și Publicitate Imobiliară DOLJ
Biroul de Cadastru și Publicitate Imobiliară Craiova

A. Partea I. Descrierea imobilului

TEREN Extravilan

Adresa: Jud. Dolj, T 57, P 35/1

Nr. Crt	Nr cadastral Nr. topografic	Suprafața* (mp)	Observații / Referințe
A1		5.000	Sector cadastral:18 Teren neimprejmuit;

B. Partea II. Proprietari și acte

Inscrieri privitoare la dreptul de proprietate și alte drepturi reale	Referințe
0 / 19/05/2022	
Act Administrativ nr. TDP:4214, din 03/02/2005 emis de COMISIA JUDETEANA DOLJ;	
B1	A1
Intabulare, drept de PROPRIETATE, dobandit prin Reconstituire, cota actuala 1/1, cota initiala 1/1 1) PATRA STEFAN, LIPSA CNP	

C. Partea III. SARCINI .


Inscrieri privind dezmembramintele dreptului de proprietate, drepturi reale de garanție și sarcini	Referințe
NU SUNT	

Anexa Nr. 1 La Partea I

Teren

Nr cadastral	Suprafața (mp)*	Observații / Referințe
	5.000	

* Suprafața este determinată în planul de proiecție Stereo 70.



Date referitoare la teren

Crt	Categorie folosință	Intra vilan	Suprafața (mp)	Tarla	Parcelă	Nr. topo	Observații / Referințe
1	arabil	NU	5.000	57	35/1	-	

Lungime Segmente

1) Valorile lungimilor segmentelor sunt obținute din proiecție în plan.

Punct început	X / Y	Punct sfârșit	X / Y	Lungime segment (** (m)
1	351.620,928 285.754,061	2	351.620,399 285.745,872	8.206
2	351.620,399 285.745,872	3	352.230,314 285.733,594	610.039
3	352.230,314 285.733,594	4	352.230,587 285.741,788	8.199
4	352.230,587 285.741,788	1	351.620,928 285.754,061	609.783

**** Lungimile segmentelor sunt determinate în planul de proiecție Stereo 70 și sunt rotunjite la 1 milimetru.**

***** Distanța dintre puncte este formată din segmente cumulate ce sunt mai mici decât valoarea 1 milimetru.**

**DATE DESPRE IMOBILUL NR. 3982**

Oficiul de Cadastru și Publicitate Imobiliară DOLJ
Biroul de Cadastru și Publicitate Imobiliară Craiova

A. Partea I. Descrierea imobilului

TEREN Extravilan

Adresa: Jud. Dolj, T 57, P 34

Nr. Crt	Nr cadastral Nr. topografic	Suprafața* (mp)	Observații / Referințe
A1		8.000	Sector cadastral:18 Teren neimprejmuit;

B. Partea II. Proprietari și acte

Inscrieri privitoare la dreptul de proprietate și alte drepturi reale	Referințe
0 / 19/05/2022	
Act Administrativ nr. TDP:2415-19512, din 21/01/1997 emis de COMISIA JUDETEANA DOLJ (CERTIF. DE DECES:DP871676/27.06.2007; CERTIF. DE NOTORIETATE:9860/04.05.2022;);	
B1	A1
Intabulare, drept de PROPRIETATE, dobandit prin Reconstituire, cota actuala 1/1, cota initiala 1/1	
1) SARBU AURORA , DECEDAT DEFUNCT:Da	

C. Partea III. SARCINI .


Inscrieri privind dezmembramintele dreptului de proprietate, drepturi reale de garanție și sarcini	Referințe
NU SUNT	

Anexa Nr. 1 La Partea I

Teren

Nr cadastral	Suprafața (mp)*	Observații / Referințe
	8.000	

* Suprafața este determinată în planul de proiecție Stereo 70.



Date referitoare la teren

Crt	Categorie folosință	Intra vilan	Suprafața (mp)	Tarla	Parcelă	Nr. topo	Observații / Referințe
1	arabil	NU	8.000	57	34	-	

Lungime Segmente

1) Valorile lungimilor segmentelor sunt obținute din proiecție în plan.

Punct început	X / Y	Punct sfârșit	X / Y	Lungime segment (** (m)
1	351.620,399 285.745,872	2	351.619,554 285.732,777	13.122
2	351.619,554 285.732,777	3	352.229,877 285.720,491	610.447
3	352.229,877 285.720,491	4	352.230,314 285.733,594	13.11
4	352.230,314 285.733,594	1	351.620,399 285.745,872	610.039

**** Lungimile segmentelor sunt determinate în planul de proiecție Stereo 70 și sunt rotunjite la 1 milimetru.**

***** Distanța dintre puncte este formată din segmente cumulate ce sunt mai mici decât valoarea 1 milimetru.**

**DATE DESPRE IMOBILUL NR. 3983**

Oficiul de Cadastru și Publicitate Imobiliară DOLJ
Biroul de Cadastru și Publicitate Imobiliară Craiova

A. Partea I. Descrierea imobilului

TEREN Extravilan

Adresa: Jud. Dolj, T 57, P 35

Nr. Crt	Nr cadastral Nr. topografic	Suprafața* (mp)	Observații / Referințe
A1	33230	7.500	Sector cadastral:18 Teren neimprejmuit;

B. Partea II. Proprietari și acte

Inscrieri privitoare la dreptul de proprietate și alte drepturi reale	Referințe
172454 / 08/08/2019	
Act Administrativ nr. TDP:2325-19545, din 20/01/1997 emis de COMISIA JUDETEANA DOLJ;	
B1	A1
Intabulare, drept de PROPRIETATE, dobandit prin Reconstituire, cota actuala 1/1, cota initiala 1/1 1) ILIE MARITICA	

C. Partea III. SARCINI .


Inscrieri privind dezmembramintele dreptului de proprietate, drepturi reale de garanție și sarcini	Referințe
NU SUNT	

Anexa Nr. 1 La Partea I

Teren

Nr cadastral	Suprafața (mp)*	Observații / Referințe
33230	7.500	

* Suprafața este determinată în planul de proiecție Stereo 70.



Date referitoare la teren

Crt	Categorie folosință	Intra vilan	Suprafața (mp)	Tarla	Parcelă	Nr. topo	Observații / Referințe
1	arabil	NU	7.500	57	35	-	

Lungime Segmente

1) Valorile lungimilor segmentelor sunt obținute din proiecție în plan.

Punct început	X / Y	Punct sfârșit	X / Y	Lungime segment (** (m)
1	352.229,877 285.720,491	2	351.619,554 285.732,777	610.447
2	351.619,554 285.732,777	3	351.619,274 285.728,448	4.338
3	351.619,274 285.728,448	4	351.618,91 285.720,504	7.952
4	351.618,91 285.720,504	5	352.229,467 285.708,213	610.681
5	352.229,467 285.708,213	6	352.229,47 285.708,302	0.089

Punct început	X / Y	Punct sfârșit	X / Y	Lungime segment (** (m)
6	352.229,47 285.708,302	1	352.229,877 285.720,491	12.196

** Lungimile segmentelor sunt determinate în planul de proiecție Stereo 70 și sunt rotunjite la 1 milimetru.

*** Distanța dintre puncte este formată din segmente cumulate ce sunt mai mici decât valoarea 1 milimetru.

**DATE DESPRE IMOBILUL NR. 3984**

Oficiul de Cadastru și Publicitate Imobiliară DOLJ
Biroul de Cadastru și Publicitate Imobiliară Craiova

A. Partea I. Descrierea imobilului

TEREN Extravilan

Adresa: Jud. Dolj, T 57, P 36

Nr. Crt	Nr cadastral Nr. topografic	Suprafața* (mp)	Observații / Referințe
A1	33185	10.300	Sector cadastral:18 Teren neimprejmuit;

B. Partea II. Proprietari și acte

Inscrieri privitoare la dreptul de proprietate și alte drepturi reale		Referințe
72691 / 20/03/2020		
Act Notarial nr. CVC:549, din 20/03/2020 emis de BNP STOENESCU FLOREA;		
B1	Intabulare, drept de PROPRIETATE, dobandit prin Conventie, cota actuala 1/1, cota initiala 1/1 1) PIRVULETU VIOREL 2) PIRVULETU GEORGETA LUMINITA	A1

C. Partea III. SARCINI .


Inscrieri privind dezmembramintele dreptului de proprietate, drepturi reale de garanție și sarcini	Referințe
NU SUNT	

Anexa Nr. 1 La Partea I

Teren

Nr cadastral	Suprafaţa (mp)*	Observații / Referințe
33185	10.300	

* Suprafața este determinată în planul de proiecție Stereo 70.



Date referitoare la teren

Crt	Categorie folosință	Intra vilan	Suprafața (mp)	Tarla	Parcelă	Nr. topo	Observații / Referințe
1	arabil	NU	10.300	57	36	-	

Lungime Segmente

1) Valorile lungimilor segmentelor sunt obținute din proiecție în plan.

Punct început	X / Y	Punct sfârșit	X / Y	Lungime segment (** (m)
1	351.618,91 285.720,504	2	351.618,139 285.703,651	16.871
2	351.618,139 285.703,651	3	352.228,731 285.691,359	610.716
3	352.228,731 285.691,359	4	352.229,467 285.708,213	16.87
4	352.229,467 285.708,213	1	351.618,91 285.720,504	610.681

**** Lungimile segmentelor sunt determinate în planul de proiecție Stereo 70 și sunt rotunjite la 1 milimetru.**

***** Distanța dintre puncte este formată din segmente cumulate ce sunt mai mici decât valoarea 1 milimetru.**

**DATE DESPRE IMOBILUL NR. 3985**

Oficiul de Cadastru și Publicitate Imobiliară DOLJ
Biroul de Cadastru și Publicitate Imobiliară Craiova

A. Partea I. Descrierea imobilului

TEREN Extravilan

Adresa: Jud. Dolj, T 57, P 37

Nr. Crt	Nr cadastral Nr. topografic	Suprafața* (mp)	Observații / Referințe
A1		14.700	Sector cadastral:18 Teren neimprejmuit;

B. Partea II. Proprietari și acte

Inscrieri privitoare la dreptul de proprietate și alte drepturi reale	Referințe
0 / 19/05/2022	
Act Administrativ nr. TDP:2177-9685, din 08/01/1997 emis de COMISIA JUDETEANA DOLJ;	
B1	A1
Intabulare, drept de PROPRIETATE, dobandit prin Reconstituire, cota actuala 1/1, cota initiala 1/1 1) SFETCU MARIA, LIPSA CNP	

C. Partea III. SARCINI .


Inscrieri privind dezmembramintele dreptului de proprietate, drepturi reale de garanție și sarcini	Referințe
NU SUNT	

Anexa Nr. 1 La Partea I

Teren

Nr cadastral	Suprafața (mp)*	Observații / Referințe
	14.700	

* Suprafața este determinată în planul de proiecție Stereo 70.



Date referitoare la teren

Crt	Categorie folosință	Intra vilan	Suprafața (mp)	Tarla	Parcelă	Nr. topo	Observații / Referințe
1	arabil	NU	14.700	57	37	-	

Lungime Segmente

1) Valorile lungimilor segmentelor sunt obținute din proiecție în plan.

Punct început	X / Y	Punct sfârșit	X / Y	Lungime segment (** (m)
1	351.618,139 285.703,651	2	351.617,038 285.679,599	24.077
2	351.617,038 285.679,599	3	352.227,682 285.667,306	610.768
3	352.227,682 285.667,306	4	352.228,731 285.691,359	24.076
4	352.228,731 285.691,359	1	351.618,139 285.703,651	610.716

**** Lungimile segmentelor sunt determinate în planul de proiecție Stereo 70 și sunt rotunjite la 1 milimetru.**

***** Distanța dintre puncte este formată din segmente cumulate ce sunt mai mici decât valoarea 1 milimetru.**

**DATE DESPRE IMOBILUL NR. 3986**

Oficiul de Cadastru și Publicitate Imobiliară DOLJ
Biroul de Cadastru și Publicitate Imobiliară Craiova

A. Partea I. Descrierea imobilului

TEREN Extravilan

Adresa: Jud. Dolj, T 57, P 38

Nr. Crt	Nr cadastral Nr. topografic	Suprafața* (mp)	Observații / Referințe
A1		14.914	Sector cadastral:18 Teren neimprejmuit;

B. Partea II. Proprietari și acte

Inscrieri privitoare la dreptul de proprietate și alte drepturi reale	Referințe
0 / 19/05/2022	
Act Administrativ nr. TDP:637-48415, din 17/03/1994 emis de COMISIA JUDETEANA DOLJ;	
B1	A1
Intabulare, drept de PROPRIETATE, dobândit prin Reconstituire, cota actuala 1/1, cota initiala 1/1 1) PANESCU ION	

C. Partea III. SARCINI .

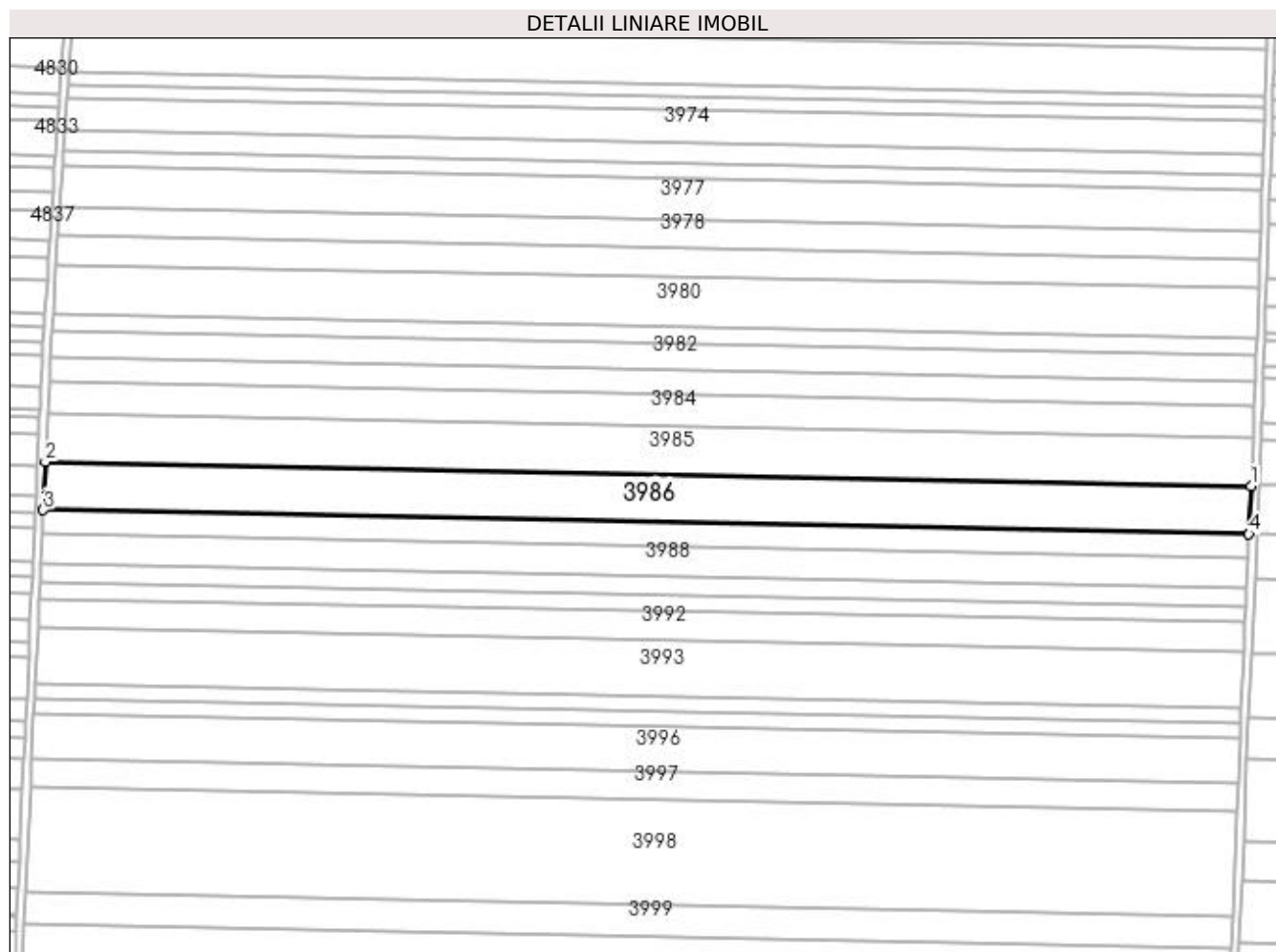
Inscrieri privind dezmembramintele dreptului de proprietate, drepturi reale de garanție și sarcini	Referințe
NU SUNT	

Anexa Nr. 1 La Partea I

Teren

Nr cadastral	Suprafața (mp)*	Observații / Referințe
	14.914	

* Suprafața este determinată în planul de proiecție Stereo 70.



Date referitoare la teren

Crt	Categorie folosință	Intra vilan	Suprafața (mp)	Tarla	Parcelă	Nr. topo	Observații / Referințe
1	arabil	NU	14.914	57	38	-	

Lungime Segmente

1) Valorile lungimilor segmentelor sunt obținute din proiecție în plan.

Punct început	X / Y	Punct sfârșit	X / Y	Lungime segment (** (m)
1	352.227,682 285.667,306	2	351.617,038 285.679,599	610.768
2	351.617,038 285.679,599	3	351.615,921 285.655,199	24.426
3	351.615,921 285.655,199	4	352.226,618 285.642,905	610.821
4	352.226,618 285.642,905	1	352.227,682 285.667,306	24.424

**** Lungimile segmentelor sunt determinate în planul de proiecție Stereo 70 și sunt rotunjite la 1 milimetru.**

***** Distanța dintre puncte este formată din segmente cumulate ce sunt mai mici decât valoarea 1 milimetru.**

**DATE DESPRE IMOBILUL NR. 3987**

Oficiul de Cadastru și Publicitate Imobiliară DOLJ
Biroul de Cadastru și Publicitate Imobiliară Craiova

A. Partea I. Descrierea imobilului

TEREN Extravilan

Adresa: Jud. Dolj, T 57, P 79

Nr. Crt	Nr cadastral Nr. topografic	Suprafața* (mp)	Observații / Referințe
A1	31674	7.147	Sector cadastral:18 Teren neimprejmuit;

B. Partea II. Proprietari și acte

Inscrieri privitoare la dreptul de proprietate și alte drepturi reale	Referințe
121889 / 20/09/2016	
Act Notarial nr. CVC:2618, din 19/09/2016 emis de NP Budiana Ionut Razvan ;	
B1	A1
Intabulare, drept de PROPRIETATE, dobandit prin Conventie, cota actuala 1/1, cota initiala 1/1	
1) SOCIETATEA AGROLUDY BICU SRL , CIF:32991475	

C. Partea III. SARCINI .


Inscrieri privind dezmembramintele dreptului de proprietate, drepturi reale de garanție și sarcini	Referințe
NU SUNT	

Anexa Nr. 1 La Partea I

Teren

Nr cadastral	Suprafața (mp)*	Observații / Referințe
31674	7.147	

* Suprafața este determinată în planul de proiecție Stereo 70.



Date referitoare la teren

Crt	Categorie folosință	Intra vilan	Suprafața (mp)	Tarla	Parcelă	Nr. topo	Observații / Referințe
1	arabil	NU	7.147	57	79	-	

Lungime Segmente

1) Valorile lungimilor segmentelor sunt obținute din proiecție în plan.

Punct început	X / Y	Punct sfârșit	X / Y	Lungime segment (** (m)
1	352.226,618 285.642,905	2	351.615,921 285.655,199	610.821
2	351.615,921 285.655,199	3	351.615,385 285.643,507	11.704
3	351.615,385 285.643,507	4	352.226,108 285.631,213	610.847
4	352.226,108 285.631,213	1	352.226,618 285.642,905	11.703

**** Lungimile segmentelor sunt determinate în planul de proiecție Stereo 70 și sunt rotunjite la 1 milimetru.**

***** Distanța dintre puncte este formată din segmente cumulate ce sunt mai mici decât valoarea 1 milimetru.**

**DATE DESPRE IMOBILUL NR. 3988**

Oficiul de Cadastru și Publicitate Imobiliară DOLJ
Biroul de Cadastru și Publicitate Imobiliară Craiova

A. Partea I. Descrierea imobilului

TEREN Extravilan

Adresa: Jud. Dolj, T 57, P 40

Nr. Crt	Nr cadastral Nr. topografic	Suprafața* (mp)	Observații / Referințe
A1		9.648	Sector cadastral:18 Teren neimprejmuit;

B. Partea II. Proprietari și acte

Inscrieri privitoare la dreptul de proprietate și alte drepturi reale	Referințe
0 / 19/05/2022	
Act Notarial nr. CM:115, din 05/04/2021 emis de BNP STOENESCU FLOREA;	
B1	A1
Intabulare, drept de PROPRIETATE, dobandit prin Succesiune, cota actuala 1/1, cota initiala 1/1 1) FLOREA GHEORGHITA	

C. Partea III. SARCINI .


Inscrieri privind dezmembramintele dreptului de proprietate, drepturi reale de garanție și sarcini	Referințe
NU SUNT	

Anexa Nr. 1 La Partea I

Teren

Nr cadastral	Suprafața (mp)*	Observații / Referințe
	9.648	

* Suprafața este determinată în planul de proiecție Stereo 70.



Date referitoare la teren

Crt	Categorie folosință	Intra vilan	Suprafața (mp)	Tarla	Parcelă	Nr. topo	Observații / Referințe
1	arabil	NU	9.648	57	40	-	

Lungime Segmente

1) Valorile lungimilor segmentelor sunt obținute din proiecție în plan.

Punct început	X / Y	Punct sfârșit	X / Y	Lungime segment (** (m)
1	351.615,385 285.643,507	2	351.614,663 285.627,724	15.8
2	351.614,663 285.627,724	3	352.225,419 285.615,429	610.88
3	352.225,419 285.615,429	4	352.226,108 285.631,213	15.799
4	352.226,108 285.631,213	1	351.615,385 285.643,507	610.847

**** Lungimile segmentelor sunt determinate în planul de proiecție Stereo 70 și sunt rotunjite la 1 milimetru.**

***** Distanța dintre puncte este formată din segmente cumulate ce sunt mai mici decât valoarea 1 milimetru.**

**DATE DESPRE IMOBILUL NR. 3989**

Oficiul de Cadastru și Publicitate Imobiliară DOLJ
Biroul de Cadastru și Publicitate Imobiliară Craiova

A. Partea I. Descrierea imobilului

TEREN Extravilan

Adresa: Jud. Dolj, T 57, P 41

Nr. Crt	Nr cadastral Nr. topografic	Suprafața* (mp)	Observații / Referințe
A1	33520	5.571	Sector cadastral:18 Teren neimprejmuit;

B. Partea II. Proprietari și acte

Inscrieri privitoare la dreptul de proprietate și alte drepturi reale	Referințe
293607 / 15/12/2021	
Act Notarial nr. CVC:1670, din 14/12/2021 emis de Belu Aurel ;	
B1	A1
Intabulare, drept de PROPRIETATE, dobandit prin Conventie, cota actuala 1/1, cota initiala 1/1 1) BICU LIDIA	

C. Partea III. SARCINI .


Inscrieri privind dezmembramintele dreptului de proprietate, drepturi reale de garanție și sarcini	Referințe
NU SUNT	

Anexa Nr. 1 La Partea I

Teren

Nr cadastral	Suprafața (mp)*	Observații / Referințe
33520	5.571	

* Suprafața este determinată în planul de proiecție Stereo 70.



Date referitoare la teren

Crt	Categorie folosință	Intra vilan	Suprafața (mp)	Tarla	Parcelă	Nr. topo	Observații / Referințe
1	arabil	NU	5.571	57	41	-	

Lungime Segmente

1) Valorile lungimilor segmentelor sunt obținute din proiecție în plan.

Punct început	X / Y	Punct sfârșit	X / Y	Lungime segment (** (m)
1	351.614,663 285.627,724	2	351.614,245 285.618,611	9.123
2	351.614,245 285.618,611	3	352.225,022 285.606,316	610.901
3	352.225,022 285.606,316	4	352.225,419 285.615,429	9.122
4	352.225,419 285.615,429	1	351.614,663 285.627,724	610.88

**** Lungimile segmentelor sunt determinate în planul de proiecție Stereo 70 și sunt rotunjite la 1 milimetru.**

***** Distanța dintre puncte este formată din segmente cumulate ce sunt mai mici decât valoarea 1 milimetru.**

**DATE DESPRE IMOBILUL NR. 3990**

Oficiul de Cadastru și Publicitate Imobiliară DOLJ
Biroul de Cadastru și Publicitate Imobiliară Craiova

A. Partea I. Descrierea imobilului

TEREN Extravilan

Adresa: Jud. Dolj, T 57, P 42

Nr. Crt	Nr cadastral Nr. topografic	Suprafața* (mp)	Observații / Referințe
A1	31258	5.000	Sector cadastral:18 Teren neimprejmuit;

B. Partea II. Proprietari și acte

Inscrieri privitoare la dreptul de proprietate și alte drepturi reale		Referințe
88184 / 27/07/2015		
Hotarare Judecatoreasca nr. SC:2338, din 21/11/2011 emis de JUDECATORIA CALAFAT (dosar nr 3048/201/2011);		
B1	Intabulare, drept de PROPRIETATE, dobandit prin Hotarare Judecatoreasca, cota actuala 1/1, cota initiala 1/1 1) SC ROTEAM SRL , CIF:16841581	A1

C. Partea III. SARCINI .

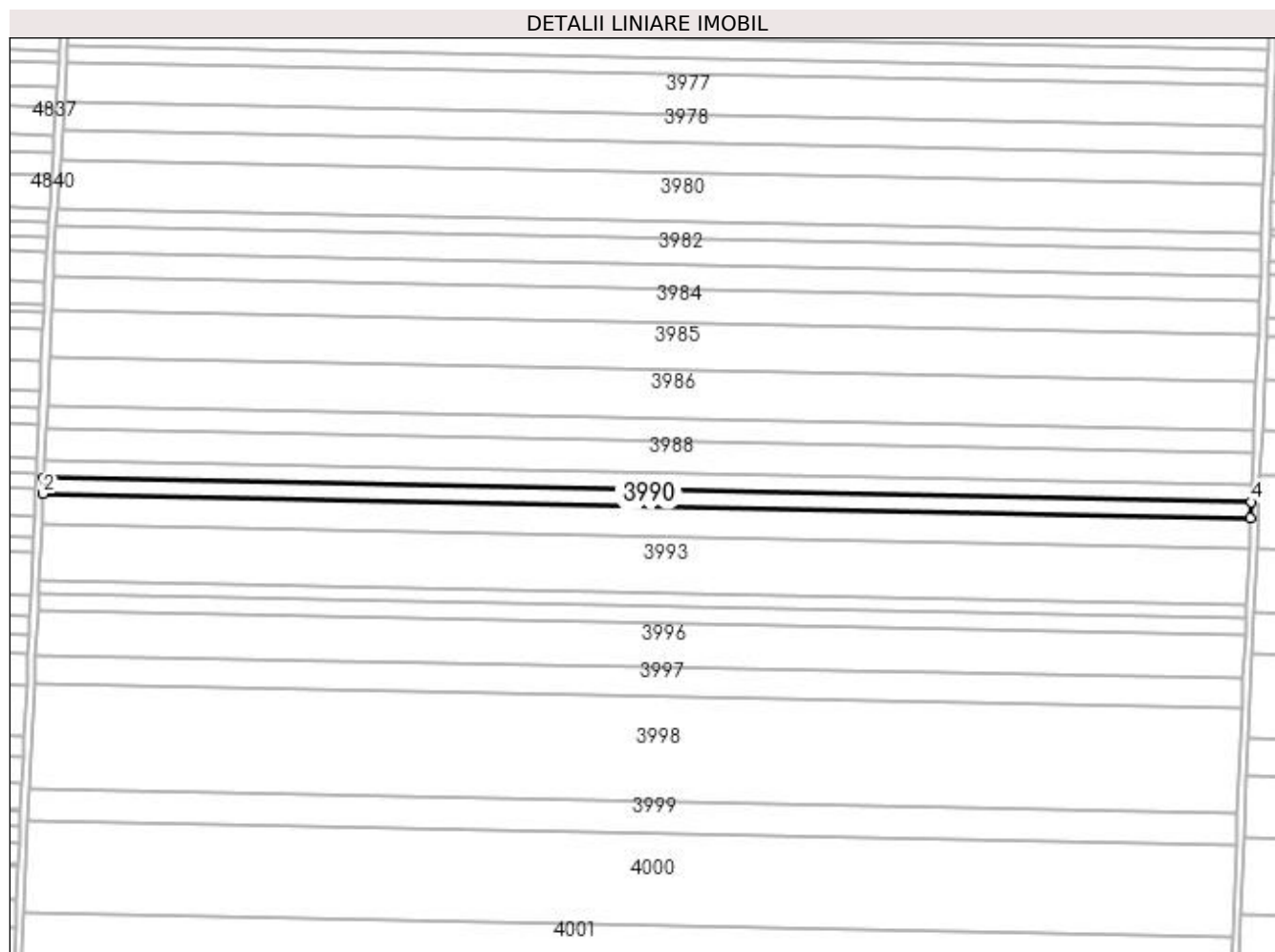
Inscrieri privind dezmembramintele dreptului de proprietate, drepturi reale de garanție și sarcini	Referințe
NU SUNT	

Anexa Nr. 1 La Partea I

Teren

Nr cadastral	Suprafața (mp)*	Observații / Referințe
31258	5.000	

* Suprafața este determinată în planul de proiecție Stereo 70.



Date referitoare la teren

Crt	Categorie folosință	Intra vilan	Suprafața (mp)	Tarla	Parcelă	Nr. topo	Observații / Referințe
1	arabil	NU	5.000	57	42	-	

Lungime Segmente

1) Valorile lungimilor segmentelor sunt obținute din proiecție în plan.

Punct început	X / Y	Punct sfârșit	X / Y	Lungime segment (** (m)
1	351.614,245 285.618,611	2	351.613,871 285.610,433	8.187
2	351.613,871 285.610,433	3	352.224,665 285.598,137	610.918
3	352.224,665 285.598,137	4	352.225,022 285.606,316	8.187
4	352.225,022 285.606,316	1	351.614,245 285.618,611	610.901

**** Lungimile segmentelor sunt determinate în planul de proiecție Stereo 70 și sunt rotunjite la 1 milimetru.**

***** Distanța dintre puncte este formată din segmente cumulate ce sunt mai mici decât valoarea 1 milimetru.**

**DATE DESPRE IMOBILUL NR. 3992**

Oficiul de Cadastru și Publicitate Imobiliară DOLJ
Biroul de Cadastru și Publicitate Imobiliară Craiova

A. Partea I. Descrierea imobilului

TEREN Extravilan

Adresa: Jud. Dolj, T 57, P 45

Nr. Crt	Nr cadastral Nr. topografic	Suprafața* (mp)	Observații / Referințe
A1	31160	9.194	Sector cadastral:18 Teren neimprejmuit;

B. Partea II. Proprietari și acte

Inscrieri privitoare la dreptul de proprietate și alte drepturi reale	Referințe
77867 / 03/07/2015	
Hotarare Judecatoreasca nr. SC:1038, din 11/05/2009 emis de JUDECATORIA CALAFAT;	
B1	A1
Intabulare, drept de PROPRIETATE, dobandit prin Hotarare Judecatoreasca, cota actuala 1/1, cota initiala 1/1	
1) ROMTEAM PROD SRL , CIF:15402740	

C. Partea III. SARCINI .


Inscrieri privind dezmembramintele dreptului de proprietate, drepturi reale de garanție și sarcini	Referințe
NU SUNT	

Anexa Nr. 1 La Partea I

Teren

Nr cadastral	Suprafața (mp)*	Observații / Referințe
31160	9.194	

* Suprafața este determinată în planul de proiecție Stereo 70.



Date referitoare la teren

Crt	Categorie folosință	Intra vilan	Suprafața (mp)	Tarla	Parcelă	Nr. topo	Observații / Referințe
1	arabil	NU	9.194	57	45	-	

Lungime Segmente

1) Valorile lungimilor segmentelor sunt obținute din proiecție în plan.

Punct început	X / Y	Punct sfârșit	X / Y	Lungime segment (** (m)
1	351.613,871 285.610,433	2	351.613,183 285.595,394	15.055
2	351.613,183 285.595,394	3	352.224,009 285.583,098	610.95
3	352.224,009 285.583,098	4	352.224,665 285.598,137	15.053
4	352.224,665 285.598,137	1	351.613,871 285.610,433	610.918

**** Lungimile segmentelor sunt determinate în planul de proiecție Stereo 70 și sunt rotunjite la 1 milimetru.**

***** Distanța dintre puncte este formată din segmente cumulate ce sunt mai mici decât valoarea 1 milimetru.**

**DATE DESPRE IMOBILUL NR. 3993**

Oficiul de Cadastru și Publicitate Imobiliară DOLJ
Biroul de Cadastru și Publicitate Imobiliară Craiova

A. Partea I. Descrierea imobilului

TEREN Extravilan

Adresa: Jud. Dolj, T 57, P 46

Nr. Crt	Nr cadastral Nr. topografic	Suprafața* (mp)	Observații / Referințe
A1	31158	17.500	Sector cadastral:18 Teren neimprejmuit;

B. Partea II. Proprietari și acte

Inscrieri privitoare la dreptul de proprietate și alte drepturi reale		Referințe
77820 / 03/07/2015		
Hotarare Judecatoreasca nr. SC:561, din 11/03/2013 emis de JUDECATORIA CALAFAT (in dosar 880/201/2013;);		
B1	Intabulare, drept de PROPRIETATE, dobandit prin Hotarare Judecatoreasca, cota actuala 1/1, cota initiala 1/1 1) SC ROMTEAM PROD SRL , CIF:15402740	A1

C. Partea III. SARCINI .

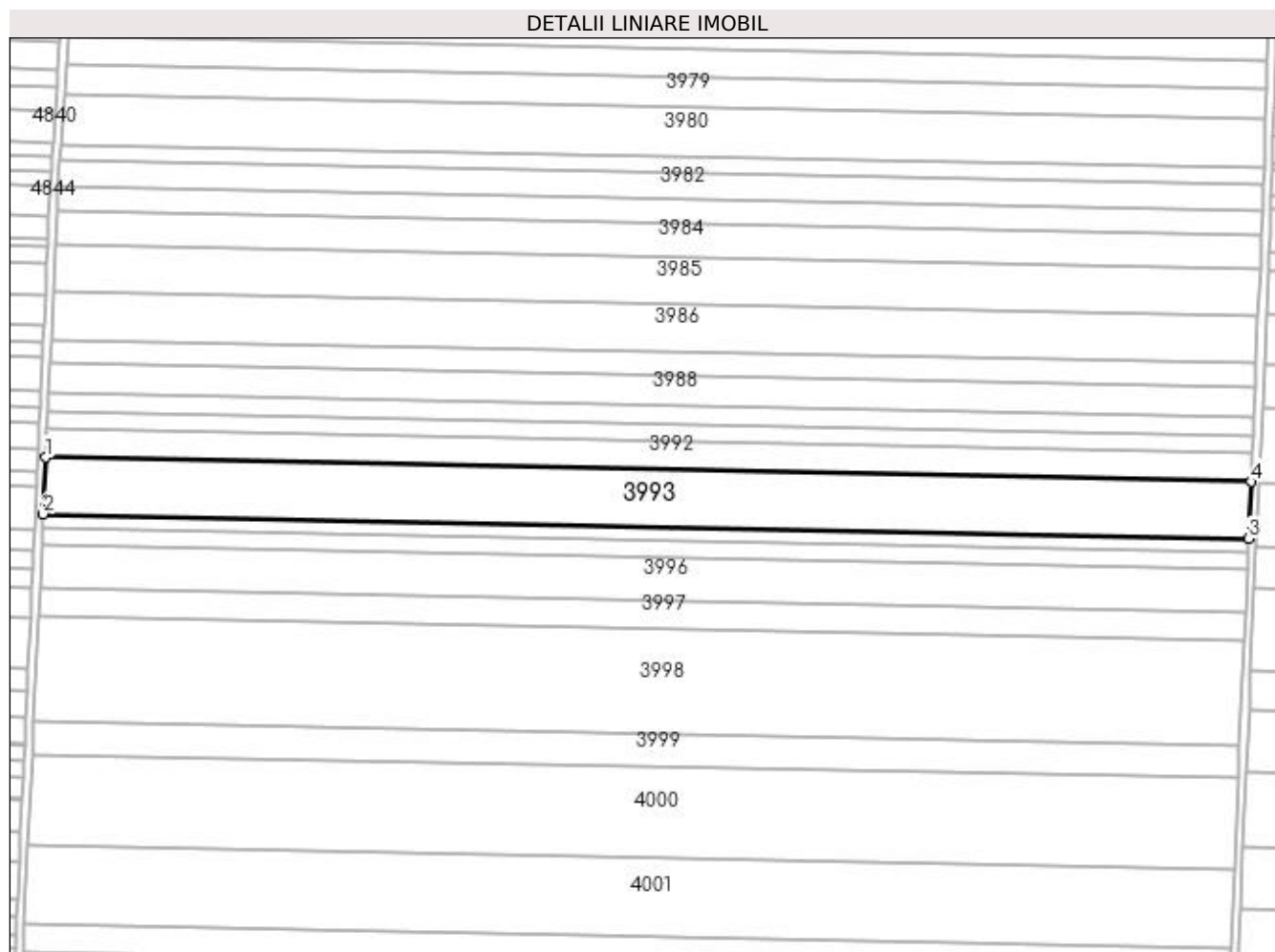
Inscrieri privind dezmembramintele dreptului de proprietate, drepturi reale de garanție și sarcini	Referințe
NU SUNT	

Anexa Nr. 1 La Partea I

Teren

Nr cadastral	Suprafața (mp)*	Observații / Referințe
31158	17.500	

* Suprafața este determinată în planul de proiecție Stereo 70.



Date referitoare la teren

Crt	Categorie folosință	Intra vilan	Suprafața (mp)	Tarla	Parcelă	Nr. topo	Observații / Referințe
1	arabil	NU	17.500	57	46	-	

Lungime Segmente

1) Valorile lungimilor segmentelor sunt obținute din proiecție în plan.

Punct început	X / Y	Punct sfârșit	X / Y	Lungime segment (** (m)
1	351.613,183 285.595,394	2	351.611,872 285.566,773	28.651
2	351.611,872 285.566,773	3	352.222,76 285.554,475	611.012
3	352.222,76 285.554,475	4	352.224,009 285.583,098	28.65
4	352.224,009 285.583,098	1	351.613,183 285.595,394	610.95

**** Lungimile segmentelor sunt determinate în planul de proiecție Stereo 70 și sunt rotunjite la 1 milimetru.**

***** Distanța dintre puncte este formată din segmente cumulate ce sunt mai mici decât valoarea 1 milimetru.**

**DATE DESPRE IMOBILUL NR. 3994**

Oficiul de Cadastru și Publicitate Imobiliară DOLJ
Biroul de Cadastru și Publicitate Imobiliară Craiova

A. Partea I. Descrierea imobilului

TEREN Extravilan

Adresa: Jud. Dolj, T 57, P 47

Nr. Crt	Nr cadastral Nr. topografic	Suprafața* (mp)	Observații / Referințe
A1		4.308	Sector cadastral:18 Teren neimprejmuit;

B. Partea II. Proprietari și acte

Inscrieri privitoare la dreptul de proprietate și alte drepturi reale	Referințe
0 / 19/05/2022	
Act Administrativ nr. TDP:2277-48388, din 10/01/1997 emis de COMISIA JUDETEANA DOLJ;	
B1	A1
Intabulare, drept de PROPRIETATE, dobandit prin Reconstituire, cota actuala 1/1, cota initiala 1/1 1) SCHIOPU ION, LIPSA CNP	

C. Partea III. SARCINI .


Inscrieri privind dezmembramintele dreptului de proprietate, drepturi reale de garanție și sarcini	Referințe
NU SUNT	

Anexa Nr. 1 La Partea I

Teren

Nr cadastral	Suprafața (mp)*	Observații / Referințe
	4.308	

* Suprafața este determinată în planul de proiecție Stereo 70.



Date referitoare la teren

Crt	Categorie folosință	Intra vilan	Suprafața (mp)	Tarla	Parcelă	Nr. topo	Observații / Referințe
1	arabil	NU	4.308	57	47	-	

Lungime Segmente

1) Valorile lungimilor segmentelor sunt obținute din proiecție în plan.

Punct început	X / Y	Punct sfârșit	X / Y	Lungime segment (** (m)
1	351.611,872 285.566,773	2	351.611,55 285.559,727	7.053
2	351.611,55 285.559,727	3	352.222,453 285.547,429	611.027
3	352.222,453 285.547,429	4	352.222,76 285.554,475	7.053
4	352.222,76 285.554,475	1	351.611,872 285.566,773	611.012

**** Lungimile segmentelor sunt determinate în planul de proiecție Stereo 70 și sunt rotunjite la 1 milimetru.**

***** Distanța dintre puncte este formată din segmente cumulate ce sunt mai mici decât valoarea 1 milimetru.**

**DATE DESPRE IMOBILUL NR. 3995**

Oficiul de Cadastru și Publicitate Imobiliară DOLJ
Biroul de Cadastru și Publicitate Imobiliară Craiova

A. Partea I. Descrierea imobilului

TEREN Extravilan

Adresa: Jud. Dolj, T 57, P 49

Nr. Crt	Nr cadastral Nr. topografic	Suprafața* (mp)	Observații / Referințe
A1	31182	5.000	Sector cadastral:18 Teren neimprejmuit;

B. Partea II. Proprietari și acte

Inscrieri privitoare la dreptul de proprietate și alte drepturi reale		Referințe
77857 / 03/07/2015		
Hotarare Judecatoreasca nr. SC:1137, din 28/05/2009 emis de JUDECATORIA CALAFAT (in DOSAR nr. 1239/201/2009;);		
B1	Intabulare, drept de PROPRIETATE, dobandit prin Hotarare Judecatoreasca, cota actuala 1/1, cota initiala 1/1	A1
	1) ROMTEAM PROD SRL , CIF:99999999999999, LIPSA CUI	

C. Partea III. SARCINI .


Inscrieri privind dezmembramintele dreptului de proprietate, drepturi reale de garanție și sarcini	Referințe
NU SUNT	

Anexa Nr. 1 La Partea I

Teren

Nr cadastral	Suprafața (mp)*	Observații / Referințe
31182	5.000	

* Suprafața este determinată în planul de proiecție Stereo 70.



Date referitoare la teren

Crt	Categorie folosință	Intra vilan	Suprafața (mp)	Tarla	Parcelă	Nr. topo	Observații / Referințe
1	arabil	NU	5.000	57	49	-	

Lungime Segmente

1) Valorile lungimilor segmentelor sunt obținute din proiecție în plan.

Punct început	X / Y	Punct sfârșit	X / Y	Lungime segment (** (m)
1	351.611,55 285.559,727	2	351.611,175 285.551,55	8.186
2	351.611,175 285.551,55	3	352.222,096 285.539,252	611.045
3	352.222,096 285.539,252	4	352.222,453 285.547,429	8.185
4	352.222,453 285.547,429	1	351.611,55 285.559,727	611.027

**** Lungimile segmentelor sunt determinate în planul de proiecție Stereo 70 și sunt rotunjite la 1 milimetru.**

***** Distanța dintre puncte este formată din segmente cumulate ce sunt mai mici decât valoarea 1 milimetru.**

**DATE DESPRE IMOBILUL NR. 3996**

Oficiul de Cadastru și Publicitate Imobiliară DOLJ
Biroul de Cadastru și Publicitate Imobiliară Craiova

A. Partea I. Descrierea imobilului

TEREN Extravilan

Adresa: Jud. Dolj, T 57, P 49

Nr. Crt	Nr cadastral Nr. topografic	Suprafața* (mp)	Observații / Referințe
A1		13.706	Sector cadastral:18 Teren neimprejmuit;

B. Partea II. Proprietari și acte

Inscrieri privitoare la dreptul de proprietate și alte drepturi reale	Referințe
0 / 19/05/2022	
Hotarare Judecatoreasca nr. SC:1133, din 27/05/2009 emis de JUDECATORIA CALAFAT;	
B1	Intabulare, drept de PROPRIETATE, dobandit prin Hotarare Judecatoreasca, cota actuala 1/1, cota initiala 1/1 1) CATANA AUREL, LIPSA CNP
	A1

C. Partea III. SARCINI .


Inscrieri privind dezmembramintele dreptului de proprietate, drepturi reale de garanție și sarcini	Referințe
NU SUNT	

Anexa Nr. 1 La Partea I

Teren

Nr cadastral	Suprafața (mp)*	Observații / Referințe
	13.706	

* Suprafața este determinată în planul de proiecție Stereo 70.



Date referitoare la teren

Crt	Categorie folosință	Intra vilan	Suprafața (mp)	Tarla	Parcelă	Nr. topo	Observații / Referințe
1	arabil	NU	13.706	57	49	-	

Lungime Segmente

1) Valorile lungimilor segmentelor sunt obținute din proiecție în plan.

Punct început	X / Y	Punct sfârșit	X / Y	Lungime segment (** (m)
1	351.611,175 285.551,55	2	351.610,149 285.529,137	22.436
2	351.610,149 285.529,137	3	352.221,119 285.516,837	611.094
3	352.221,119 285.516,837	4	352.222,096 285.539,252	22.436
4	352.222,096 285.539,252	1	351.611,175 285.551,55	611.045

**** Lungimile segmentelor sunt determinate în planul de proiecție Stereo 70 și sunt rotunjite la 1 milimetru.**

***** Distanța dintre puncte este formată din segmente cumulate ce sunt mai mici decât valoarea 1 milimetru.**

**DATE DESPRE IMOBILUL NR. 3997**

Oficiul de Cadastru și Publicitate Imobiliară DOLJ
Biroul de Cadastru și Publicitate Imobiliară Craiova

A. Partea I. Descrierea imobilului

TEREN Extravilan

Adresa: Jud. Dolj, T 57, P 50

Nr. Crt	Nr cadastral Nr. topografic	Suprafața* (mp)	Observații / Referințe
A1		8.837	Sector cadastral:18 Teren neimprejmuit;

B. Partea II. Proprietari și acte

Inscrieri privitoare la dreptul de proprietate și alte drepturi reale	Referințe
0 / 19/05/2022	
Act Administrativ nr. TDP:2213-48388, din 09/01/1997 emis de COMISIA JUDETEANA DOLJ;	
B1	A1
Intabulare, drept de PROPRIETATE, dobandit prin Reconstituire, cota actuala 1/1, cota initiala 1/1 1) COLA MIC FLOAREA, LIPSA CNP	

C. Partea III. SARCINI .


Inscrieri privind dezmembramintele dreptului de proprietate, drepturi reale de garanție și sarcini	Referințe
NU SUNT	

Anexa Nr. 1 La Partea I

Teren

Nr cadastral	Suprafața (mp)*	Observații / Referințe
	8.837	

* Suprafața este determinată în planul de proiecție Stereo 70.



Date referitoare la teren

Crt	Categorie folosință	Intra vilan	Suprafața (mp)	Tarla	Parcelă	Nr. topo	Observații / Referințe
1	arabil	NU	8.837	57	50	-	

Lungime Segmente

1) Valorile lungimilor segmentelor sunt obținute din proiecție în plan.

Punct început	X / Y	Punct sfârșit	X / Y	Lungime segment (** (m)
1	351.610,149 285.529,137	2	351.609,488 285.514,687	14.465
2	351.609,488 285.514,687	3	352.220,488 285.502,386	611.124
3	352.220,488 285.502,386	4	352.221,119 285.516,837	14.465
4	352.221,119 285.516,837	1	351.610,149 285.529,137	611.094

**** Lungimile segmentelor sunt determinate în planul de proiecție Stereo 70 și sunt rotunjite la 1 milimetru.**

***** Distanța dintre puncte este formată din segmente cumulate ce sunt mai mici decât valoarea 1 milimetru.**

**DATE DESPRE IMOBILUL NR. 3998**

Oficiul de Cadastru și Publicitate Imobiliară DOLJ
Biroul de Cadastru și Publicitate Imobiliară Craiova

A. Partea I. Descrierea imobilului

TEREN Extravilan

Adresa: Jud. Dolj, T 57, P 51

Nr. Crt	Nr cadastral Nr. topografic	Suprafața* (mp)	Observații / Referințe
A1	33450	32.500	Sector cadastral:18 Teren neimprejmuit;

B. Partea II. Proprietari și acte

Inscrieri privitoare la dreptul de proprietate și alte drepturi reale		Referințe
241142 / 26/11/2020		
Act Notarial nr. CONTRACT DE DONATIE:4410, din 25/11/2020 emis de NP CANTAR ELENA ;		
B1	Intabulare, drept de PROPRIETATE, dobândit prin Conventie, cota actuala 1/1, cota initiala 1/1 1) DINU VASILICA	A1

C. Partea III. SARCINI .


Inscrieri privind dezmembramintele dreptului de proprietate, drepturi reale de garanție și sarcini	Referințe
NU SUNT	

Anexa Nr. 1 La Partea I

Teren

Nr cadastral	Suprafața (mp)*	Observații / Referințe
33450	32.500	

* Suprafața este determinată în planul de proiecție Stereo 70.



Date referitoare la teren

Crt	Categorie folosință	Intra vilan	Suprafața (mp)	Tarla	Parcelă	Nr. topo	Observații / Referințe
1	arabil	NU	32.500	57	51	-	

Lungime Segmente

1) Valorile lungimilor segmentelor sunt obținute din proiecție în plan.

Punct început	X / Y	Punct sfârșit	X / Y	Lungime segment (** (m)
1	351.609,488 285.514,687	2	351.607,055 285.461,549	53.194
2	351.607,055 285.461,549	3	352.218,17 285.449,247	611.239
3	352.218,17 285.449,247	4	352.220,488 285.502,386	53.19
4	352.220,488 285.502,386	1	351.609,488 285.514,687	611.124

**** Lungimile segmentelor sunt determinate în planul de proiecție Stereo 70 și sunt rotunjite la 1 milimetru.**

***** Distanța dintre puncte este formată din segmente cumulate ce sunt mai mici decât valoarea 1 milimetru.**

**DATE DESPRE IMOBILUL NR. 3999**

Oficiul de Cadastru și Publicitate Imobiliară DOLJ
Biroul de Cadastru și Publicitate Imobiliară Craiova

A. Partea I. Descrierea imobilului

TEREN Extravilan

Adresa: Jud. Dolj, T 57, P 52

Nr. Crt	Nr cadastral Nr. topografic	Suprafața* (mp)	Observații / Referințe
A1		10.000	Sector cadastral:18 Teren neimprejmuit;

B. Partea II. Proprietari și acte

Inscrieri privitoare la dreptul de proprietate și alte drepturi reale		Referințe
0 / 19/05/2022		
Act Notarial nr. CM:143, din 08/05/2018 emis de BNP BUDIANA IONUT RAZVAN;		
B1	Intabulare, drept de PROPRIETATE, dobandit prin Succesiune, cota actuala 1/1, cota initiala 1/1 1) STANUICA PETRE	A1

C. Partea III. SARCINI .


Inscrieri privind dezmembramintele dreptului de proprietate, drepturi reale de garanție și sarcini	Referințe
NU SUNT	

Anexa Nr. 1 La Partea I

Teren

Nr cadastral	Suprafața (mp)*	Observații / Referințe
	10.000	

* Suprafața este determinată în planul de proiecție Stereo 70.



Date referitoare la teren

Crt	Categorie folosință	Intra vilan	Suprafața (mp)	Tarla	Parcelă	Nr. topo	Observații / Referințe
1	arabil	NU	10.000	57	52	-	

Lungime Segmente

1) Valorile lungimilor segmentelor sunt obținute din proiecție în plan.

Punct început	X / Y	Punct sfârșit	X / Y	Lungime segment (** (m)
1	351.607,055 285.461,549	2	351.606,306 285.445,201	16.365
2	351.606,306 285.445,201	3	352.217,457 285.432,898	611.275
3	352.217,457 285.432,898	4	352.218,17 285.449,247	16.365
4	352.218,17 285.449,247	1	351.607,055 285.461,549	611.239

**** Lungimile segmentelor sunt determinate în planul de proiecție Stereo 70 și sunt rotunjite la 1 milimetru.**

***** Distanța dintre puncte este formată din segmente cumulate ce sunt mai mici decât valoarea 1 milimetru.**

**DATE DESPRE IMOBILUL NR. 4000**

Oficiul de Cadastru și Publicitate Imobiliară DOLJ
Biroul de Cadastru și Publicitate Imobiliară Craiova

A. Partea I. Descrierea imobilului

TEREN Extravilan

Adresa: Jud. Dolj, T 57, P 22

Nr. Crt	Nr cadastral Nr. topografic	Suprafața* (mp)	Observații / Referințe
A1		28.200	Sector cadastral:18 Teren neimprejmuit;

B. Partea II. Proprietari și acte

Inscrieri privitoare la dreptul de proprietate și alte drepturi reale	Referințe
0 / 19/05/2022	
Hotarare Judecatoreasca nr. SC:782, din 22/05/2012 emis de JUDECATORIA CALAFAT;	
B1	Intabulare, drept de PROPRIETATE, dobandit prin Hotarare Judecatoreasca, cota actuala 1/1, cota initiala 1/1 1) VOINEA STELIAN, LIPSA CNP
	A1


C. Partea III. SARCINI .

Inscrieri privind dezmembramintele dreptului de proprietate, drepturi reale de garanție și sarcini	Referințe
NU SUNT	

Anexa Nr. 1 La Partea I**Teren**

Nr cadastral	Suprafața (mp)*	Observații / Referințe
	28.200	

* Suprafața este determinată în planul de proiecție Stereo 70.

**Date referitoare la teren**

Crt	Categorie folosință	Intra vilan	Suprafața (mp)	Tarla	Parcelă	Nr. topo	Observații / Referințe
1	arabil	NU	28.200	57	22	-	

Lungime Segmente

1) Valorile lungimilor segmentelor sunt obținute din proiecție în plan.

Punct început	X / Y	Punct sfârșit	X / Y	Lungime segment (** (m)
1	351.606,306 285.445,201	2	351.604,196 285.399,105	46.144
2	351.604,196 285.399,105	3	352.215,446 285.386,8	611.374
3	352.215,446 285.386,8	4	352.217,457 285.432,898	46.142
4	352.217,457 285.432,898	1	351.606,306 285.445,201	611.275

**** Lungimile segmentelor sunt determinate în planul de proiecție Stereo 70 și sunt rotunjite la 1 milimetru.**

***** Distanța dintre puncte este formată din segmente cumulate ce sunt mai mici decât valoarea 1 milimetru.**

**DATE DESPRE IMOBILUL NR. 4001**

Oficiul de Cadastru și Publicitate Imobiliară DOLJ
Biroul de Cadastru și Publicitate Imobiliară Craiova

A. Partea I. Descrierea imobilului

TEREN Extravilan

Adresa: Jud. Dolj, T 57, P 54

Nr. Crt	Nr cadastral Nr. topografic	Suprafața* (mp)	Observații / Referințe
A1		24.200	Sector cadastral:18 Teren neimprejmuit;

B. Partea II. Proprietari și acte

Inscrieri privitoare la dreptul de proprietate și alte drepturi reale		Referințe
0 / 19/05/2022		
Act Notarial nr. CVC:604, din 04/03/2010 emis de BNP STOENESCU FLOREA;		
B1	Intabulare, drept de PROPRIETATE, dobandit prin Conventie, cota actuala 1/1, cota initiala 1/1 1) VOINEA STELIAN, LIPSA CNP 2) VOINEA FIBIA, LIPSA CNP	A1

C. Partea III. SARCINI .


Inscrieri privind dezmembramintele dreptului de proprietate, drepturi reale de garanție și sarcini	Referințe
NU SUNT	

Anexa Nr. 1 La Partea I

Teren

Nr cadastral	Suprafaţa (mp)*	Observații / Referințe
	24.200	

* Suprafața este determinată în planul de proiecție Stereo 70.



Date referitoare la teren

Crt	Categorie folosință	Intra vilan	Suprafața (mp)	Tarla	Parcelă	Nr. topo	Observații / Referințe
1	arabil	NU	24.200	57	54	-	

Lungime Segmente

1) Valorile lungimilor segmentelor sunt obținute din proiecție în plan.

Punct început	X / Y	Punct sfârșit	X / Y	Lungime segment (** (m)
1	351.604,196 285.399,105	2	351.602,385 285.359,553	39.593
2	351.602,385 285.359,553	3	352.213,711 285.347,247	611.45
3	352.213,711 285.347,247	4	352.213,801 285.349,08	1.835
4	352.213,801 285.349,08	5	352.215,446 285.386,8	37.756
5	352.215,446 285.386,8	1	351.604,196 285.399,105	611.374

**** Lungimile segmentelor sunt determinate în planul de proiecție Stereo 70 și sunt rotunjite la 1 milimetru.**

***** Distanța dintre puncte este formată din segmente cumulate ce sunt mai mici decât valoarea 1 milimetru.**

**DATE DESPRE IMOBILUL NR. 4002**

Oficiul de Cadastru și Publicitate Imobiliară DOLJ
Biroul de Cadastru și Publicitate Imobiliară Craiova

A. Partea I. Descrierea imobilului

TEREN Extravilan

Adresa: Jud. Dolj, T 57, P 55

Nr. Crt	Nr cadastral Nr. topografic	Suprafața* (mp)	Observații / Referințe
A1		9.100	Sector cadastral:18 Teren neimprejmuit;

B. Partea II. Proprietari și acte

Inscrieri privitoare la dreptul de proprietate și alte drepturi reale	Referințe
0 / 19/05/2022	
Hotarare Judecatoreasca nr. SC:961, din 06/05/2014 emis de JUDECATORIA CALAFAT;	
B1	Intabulare, drept de PROPRIETATE, dobandit prin Hotarare Judecatoreasca, cota actuala 1/1, cota initiala 1/1 1) CALIN MARIUS VALENTIN, LIPSA CNP
	A1

C. Partea III. SARCINI .

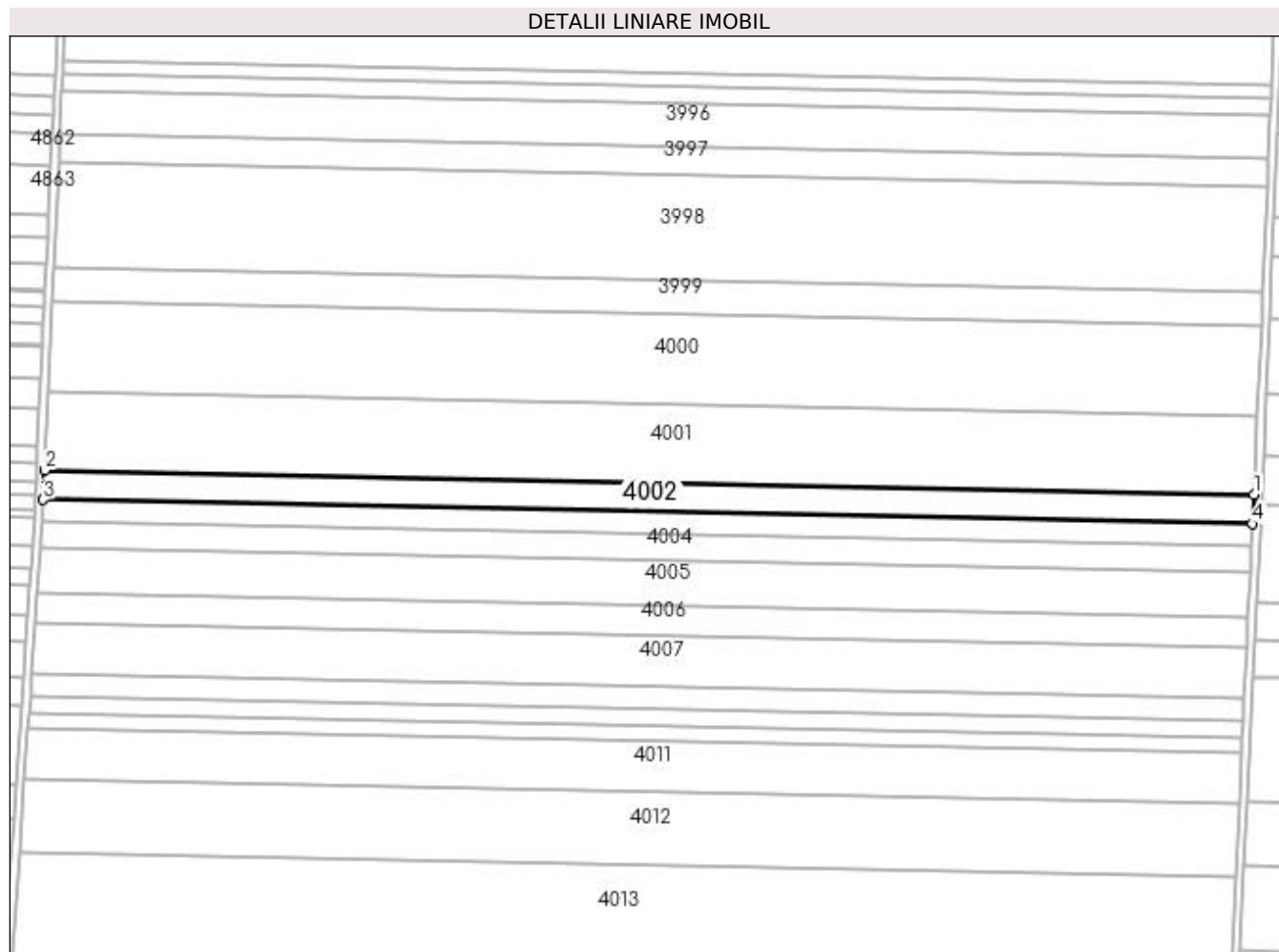
Inscrieri privind dezmembramintele dreptului de proprietate, drepturi reale de garanție și sarcini	Referințe
NU SUNT	

Anexa Nr. 1 La Partea I

Teren

Nr cadastral	Suprafața (mp)*	Observații / Referințe
	9.100	

* Suprafața este determinată în planul de proiecție Stereo 70.



Date referitoare la teren

Crt	Categorie folosință	Intra vilan	Suprafața (mp)	Tarla	Parcelă	Nr. topo	Observații / Referințe
1	arabil	NU	9.100	57	55	-	

Lungime Segmente

1) Valorile lungimilor segmentelor sunt obținute din proiecție în plan.

Punct început	X / Y	Punct sfârșit	X / Y	Lungime segment (** (m)
1	352.213,711 285.347,247	2	351.602,385 285.359,553	611.45
2	351.602,385 285.359,553	3	351.601,704 285.344,681	14.888
3	351.601,704 285.344,681	4	352.212,981 285.332,375	611.401
4	352.212,981 285.332,375	1	352.213,711 285.347,247	14.89

**** Lungimile segmentelor sunt determinate în planul de proiecție Stereo 70 și sunt rotunjite la 1 milimetru.**

***** Distanța dintre puncte este formată din segmente cumulate ce sunt mai mici decât valoarea 1 milimetru.**

**DATE DESPRE IMOBILUL NR. 4003**

Oficiul de Cadastru și Publicitate Imobiliară DOLJ
Biroul de Cadastru și Publicitate Imobiliară Craiova

A. Partea I. Descrierea imobilului

TEREN Extravilan

Adresa: Jud. Dolj, T 57, P 56

Nr. Crt	Nr cadastral Nr. topografic	Suprafața* (mp)	Observații / Referințe
A1		7.000	Sector cadastral:18 Teren neimprejmuit;

B. Partea II. Proprietari și acte

Inscrieri privitoare la dreptul de proprietate și alte drepturi reale	Referințe
0 / 19/05/2022	
Hotarare Judecatoreasca nr. SC:961, din 06/05/2014 emis de JUDECATORIA CALAFAT;	
B1	Intabulare, drept de PROPRIETATE, dobandit prin Hotarare Judecatoreasca, cota actuala 1/1, cota initiala 1/1 1) CALIN MARIUS VALENTIN, LIPSA CNP
	A1

C. Partea III. SARCINI .


Inscrieri privind dezmembramintele dreptului de proprietate, drepturi reale de garanție și sarcini	Referințe
NU SUNT	

Anexa Nr. 1 La Partea I

Teren

Nr cadastral	Suprafața (mp)*	Observații / Referințe
	7.000	

* Suprafața este determinată în planul de proiecție Stereo 70.



Date referitoare la teren

Crt	Categorie folosință	Intra vilan	Suprafața (mp)	Tarla	Parcelă	Nr. topo	Observații / Referințe
1	arabil	NU	7.000	57	56	-	

Lungime Segmente

1) Valorile lungimilor segmentelor sunt obținute din proiecție în plan.

Punct început	X / Y	Punct sfârșit	X / Y	Lungime segment (** (m)
1	351.601,704 285.344,681	2	351.601,181 285.333,239	11.454
2	351.601,181 285.333,239	3	352.212,419 285.320,934	611.362
3	352.212,419 285.320,934	4	352.212,981 285.332,375	11.455
4	352.212,981 285.332,375	1	351.601,704 285.344,681	611.401

**** Lungimile segmentelor sunt determinate în planul de proiecție Stereo 70 și sunt rotunjite la 1 milimetru.**

***** Distanța dintre puncte este formată din segmente cumulate ce sunt mai mici decât valoarea 1 milimetru.**

**DATE DESPRE IMOBILUL NR. 4004**

Oficiul de Cadastru și Publicitate Imobiliară DOLJ
Biroul de Cadastru și Publicitate Imobiliară Craiova

A. Partea I. Descrierea imobilului

TEREN Extravilan

Adresa: Jud. Dolj, T 57, P 57

Nr. Crt	Nr cadastral Nr. topografic	Suprafața* (mp)	Observații / Referințe
A1		7.800	Sector cadastral:18 Teren neimprejmuit;

B. Partea II. Proprietari și acte

Inscrieri privitoare la dreptul de proprietate și alte drepturi reale	Referințe
0 / 19/05/2022	
Hotarare Judecatoreasca nr. SC:961, din 06/05/2014 emis de JUDECATORIA CALAFAT;	
B1	A1
Intabulare, drept de PROPRIETATE, dobandit prin Hotarare Judecatoreasca, cota actuala 1/1, cota initiala 1/1 1) CALIN MARIUS VALENTIN, LIPSA CNP	


C. Partea III. SARCINI .

Inscrieri privind dezmembramintele dreptului de proprietate, drepturi reale de garanție și sarcini	Referințe
NU SUNT	

Anexa Nr. 1 La Partea I**Teren**

Nr cadastral	Suprafața (mp)*	Observații / Referințe
	7.800	

* Suprafața este determinată în planul de proiecție Stereo 70.

**Date referitoare la teren**

Crt	Categorie folosință	Intra vilan	Suprafața (mp)	Tarla	Parcelă	Nr. topo	Observații / Referințe
1	arabil	NU	7.800	57	57	-	

Lungime Segmente

1) Valorile lungimilor segmentelor sunt obținute din proiecție în plan.

Punct început	X / Y	Punct sfârșit	X / Y	Lungime segment (** (m)
1	351.601,181 285.333,239	2	351.600,785 285.324,595	8.653
2	351.600,785 285.324,595	3	351.600,496 285.320,492	4.113
3	351.600,496 285.320,492	4	352.211,793 285.308,186	611.421
4	352.211,793 285.308,186	5	352.212,419 285.320,934	12.763
5	352.212,419 285.320,934	1	351.601,181 285.333,239	611.362

**** Lungimile segmentelor sunt determinate în planul de proiecție Stereo 70 și sunt rotunjite la 1 milimetru.**

***** Distanța dintre puncte este formată din segmente cumulate ce sunt mai mici decât valoarea 1 milimetru.**

**DATE DESPRE IMOBILUL NR. 4005**

Oficiul de Cadastru și Publicitate Imobiliară DOLJ
Biroul de Cadastru și Publicitate Imobiliară Craiova

A. Partea I. Descrierea imobilului

TEREN Extravilan

Adresa: Jud. Dolj, T 57, P 58

Nr. Crt	Nr cadastral Nr. topografic	Suprafața* (mp)	Observații / Referințe
A1		14.200	Sector cadastral:18 Teren neimprejmuit;

B. Partea II. Proprietari și acte

Inscrieri privitoare la dreptul de proprietate și alte drepturi reale		Referințe
0 / 19/05/2022		
Act Administrativ nr. TDP:656-48415, din 15/03/1994 emis de COMISIA JUDETEANA DOLJ (CERTIF. DE DECES: D8944868/23.03.1991);		
B1	Intabulare, drept de PROPRIETATE, dobandit prin Reconstituire, cota actuala 1/1, cota initiala 1/1 1) PETRESCU ION , DECEDAT, LIPSA CNP DEFUNCT:Da	A1

C. Partea III. SARCINI .

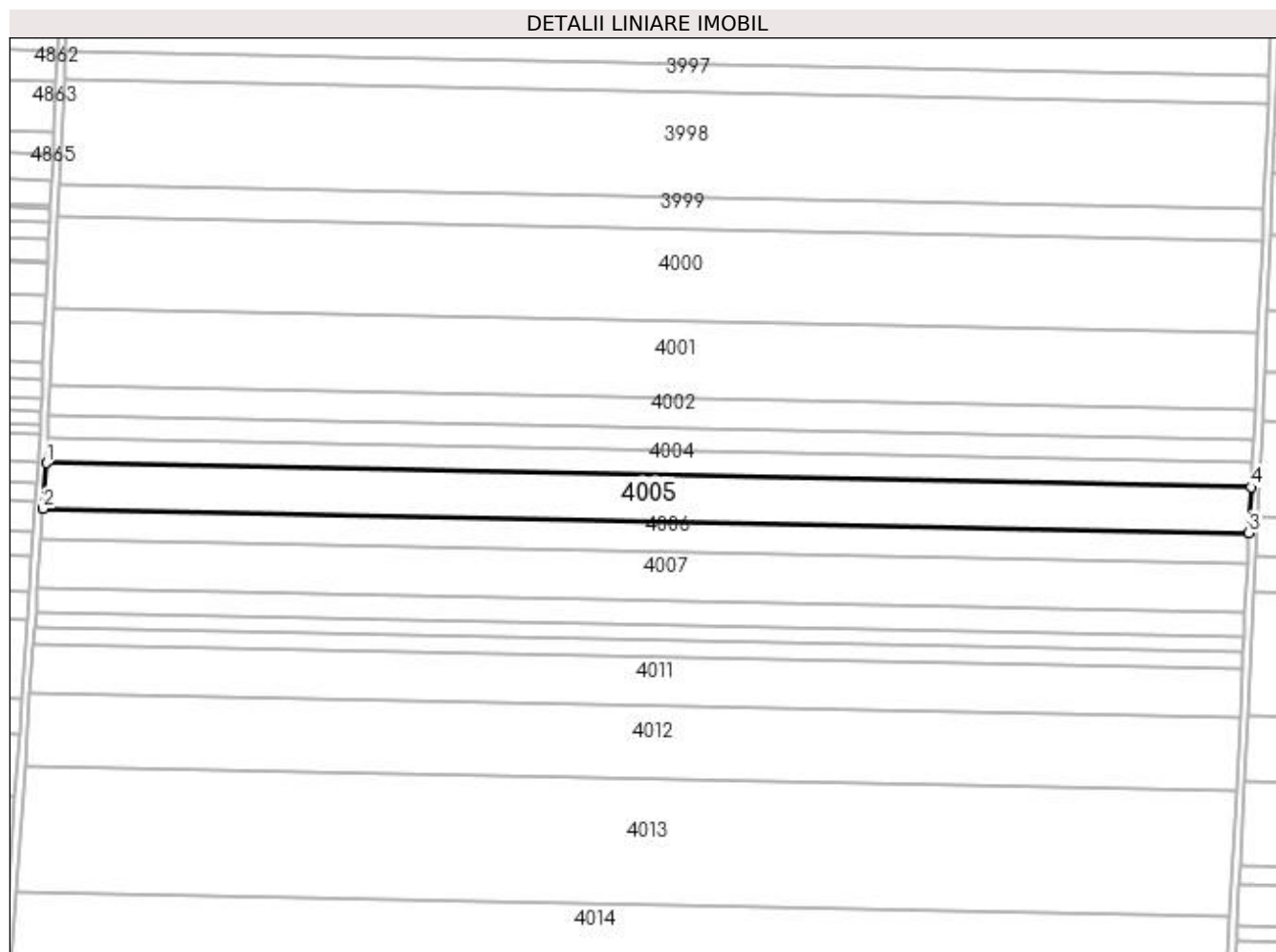
Inscrieri privind dezmembramintele dreptului de proprietate, drepturi reale de garanție și sarcini	Referințe
NU SUNT	

Anexa Nr. 1 La Partea I

Teren

Nr cadastral	Suprafața (mp)*	Observații / Referințe
	14.200	

* Suprafața este determinată în planul de proiecție Stereo 70.



Date referitoare la teren

Crt	Categorie folosință	Intra vilan	Suprafața (mp)	Tarla	Parcelă	Nr. topo	Observații / Referințe
1	arabil	NU	14.200	57	58	-	

Lungime Segmente

1) Valorile lungimilor segmentelor sunt obținute din proiecție în plan.

Punct început	X / Y	Punct sfârșit	X / Y	Lungime segment (** (m)
1	351.600,496 285.320,492	2	351.598,867 285.297,305	23.244
2	351.598,867 285.297,305	3	352.210,654 285.284,989	611.911
3	352.210,654 285.284,989	4	352.211,793 285.308,186	23.225
4	352.211,793 285.308,186	1	351.600,496 285.320,492	611.421

**** Lungimile segmentelor sunt determinate în planul de proiecție Stereo 70 și sunt rotunjite la 1 milimetru.**

***** Distanța dintre puncte este formată din segmente cumulate ce sunt mai mici decât valoarea 1 milimetru.**

**DATE DESPRE IMOBILUL NR. 4006**

Oficiul de Cadastru și Publicitate Imobiliară DOLJ
Biroul de Cadastru și Publicitate Imobiliară Craiova

A. Partea I. Descrierea imobilului

TEREN Extravilan

Adresa: Jud. Dolj, T 57, P 59

Nr. Crt	Nr cadastral Nr. topografic	Suprafața* (mp)	Observații / Referințe
A1	31162	Din acte: 9.400 Masurata: 9.371	Sector cadastral:18 Teren neimprejmut;

B. Partea II. Proprietari și acte

Inscrieri privitoare la dreptul de proprietate și alte drepturi reale	Referințe
77812 / 03/07/2015	
Hotarare Judecatoreasca nr. SC:2339, din 21/11/2011 emis de JUDECATORIA CALAFAT;	
B1	A1
Intabulare, drept de PROPRIETATE, dobandit prin Hotarare Judecatoreasca, cota actuala 1/1, cota initiala 1/1	
1) ROMTEAM PROD SRL , CIF:15402740	


C. Partea III. SARCINI .

Inscrieri privind dezmembramintele dreptului de proprietate, drepturi reale de garanție și sarcini	Referințe
NU SUNT	

Anexa Nr. 1 La Partea I**Teren**

Nr cadastral	Suprafața (mp)*	Observații / Referințe
31162	Din acte: 9.400 Masurata: 9.371	

* Suprafața este determinată în planul de proiecție Stereo 70.

**Date referitoare la teren**

Crt	Categorie folosință	Intravilan	Suprafața (mp)	Tarla	Parcelă	Nr. topo	Observații / Referințe
1	arabil	NU	9.371	57	59	-	

Lungime Segmente

1) Valorile lungimilor segmentelor sunt obținute din proiecție în plan.

Punct început	X / Y	Punct sfârșit	X / Y	Lungime segment (** (m)
1	352.210,654 285.284,989	2	351.598,867 285.297,305	611.911
2	351.598,867 285.297,305	3	351.597,792 285.282,013	15.33
3	351.597,792 285.282,013	4	352.209,903 285.269,691	612.235
4	352.209,903 285.269,691	1	352.210,654 285.284,989	15.316

**** Lungimile segmentelor sunt determinate în planul de proiecție Stereo 70 și sunt rotunjite la 1 milimetru.**

***** Distanța dintre puncte este formată din segmente cumulate ce sunt mai mici decât valoarea 1 milimetru.**

**DATE DESPRE IMOBILUL NR. 4007**

Oficiul de Cadastru și Publicitate Imobiliară DOLJ
Biroul de Cadastru și Publicitate Imobiliară Craiova

A. Partea I. Descrierea imobilului

TEREN Extravilan

Adresa: Jud. Dolj, T 57, P 61

Nr. Crt	Nr cadastral Nr. topografic	Suprafața* (mp)	Observații / Referințe
A1		15.300	Sector cadastral:18 Teren neimprejmuit;

B. Partea II. Proprietari și acte

Inscrieri privitoare la dreptul de proprietate și alte drepturi reale	Referințe
0 / 19/05/2022	
Act Administrativ nr. TDP:666-48415, din 16/03/1994 emis de COMISIA JUDETEANA DOLJ;	
B1	A1
Intabulare, drept de PROPRIETATE, dobandit prin Reconstituire, cota actuala 1/1, cota initiala 1/1 1) BADEA ELENA , LIPSA CNP	

C. Partea III. SARCINI .


Inscrieri privind dezmembramintele dreptului de proprietate, drepturi reale de garanție și sarcini	Referințe
NU SUNT	

Anexa Nr. 1 La Partea I

Teren

Nr cadastral	Suprafața (mp)*	Observații / Referințe
	15.300	

* Suprafața este determinată în planul de proiecție Stereo 70.



Date referitoare la teren

Crt	Categorie folosință	Intravilan	Suprafața (mp)	Tarla	Parcelă	Nr. topo	Observații / Referințe
1	arabil	NU	15.300	57	61	-	

Lungime Segmente

1) Valorile lungimilor segmentelor sunt obținute din proiecție în plan.

Punct început	X / Y	Punct sfârșit	X / Y	Lungime segment (** (m)
1	351.597,792 285.282,013	2	351.596,039 285.257,064	25.011
2	351.596,039 285.257,064	3	352.208,677 285.244,731	612.762
3	352.208,677 285.244,731	4	352.209,903 285.269,691	24.99
4	352.209,903 285.269,691	1	351.597,792 285.282,013	612.235

**** Lungimile segmentelor sunt determinate în planul de proiecție Stereo 70 și sunt rotunjite la 1 milimetru.**

***** Distanța dintre puncte este formată din segmente cumulate ce sunt mai mici decât valoarea 1 milimetru.**

**DATE DESPRE IMOBILUL NR. 4008**

Oficiul de Cadastru și Publicitate Imobiliară DOLJ
Biroul de Cadastru și Publicitate Imobiliară Craiova

A. Partea I. Descrierea imobilului

TEREN Extravilan

Adresa: Jud. Dolj, T 57, P 62

Nr. Crt	Nr cadastral Nr. topografic	Suprafața* (mp)	Observații / Referințe
A1	31338	Din acte: 7.500 Masurata: 7.477	Sector cadastral:18 Teren neimprejmut;

B. Partea II. Proprietari și acte

Inscrieri privitoare la dreptul de proprietate și alte drepturi reale		Referințe
158041 / 18/12/2015		
Act Notarial nr. CVC:7128, din 17/12/2015 emis de NP.Floricel MIHAI-MARIAN ;		
B1	Intabulare, drept de PROPRIETATE, dobandit prin Conventie, cota actuala 19/20, cota initiala 19/20 1) BICU LAURENTIU	A1
B2	se noteaza faptul ca, urmare a transferului intrapatrimonial, imobilul de sub A 1 face parte din patrimoniul de afectatiune al lui : BICU LAURENTIU- INTREPRINDERE INDIVIDUALA	A1
30855 / 03/03/2016		
Act Notarial nr. ACT DE PARTAJ VOLUNTAR:790, din 19/02/2016 emis de NP.Floricel MIHAI-MARIAN ;		
B3	Intabulare, drept de PROPRIETATE, dobandit prin lesire Din Indiviziune, cota actuala 1/20, cota initiala 1/20 1) BICU LAURENTIU	A1

C. Partea III. SARCINI .

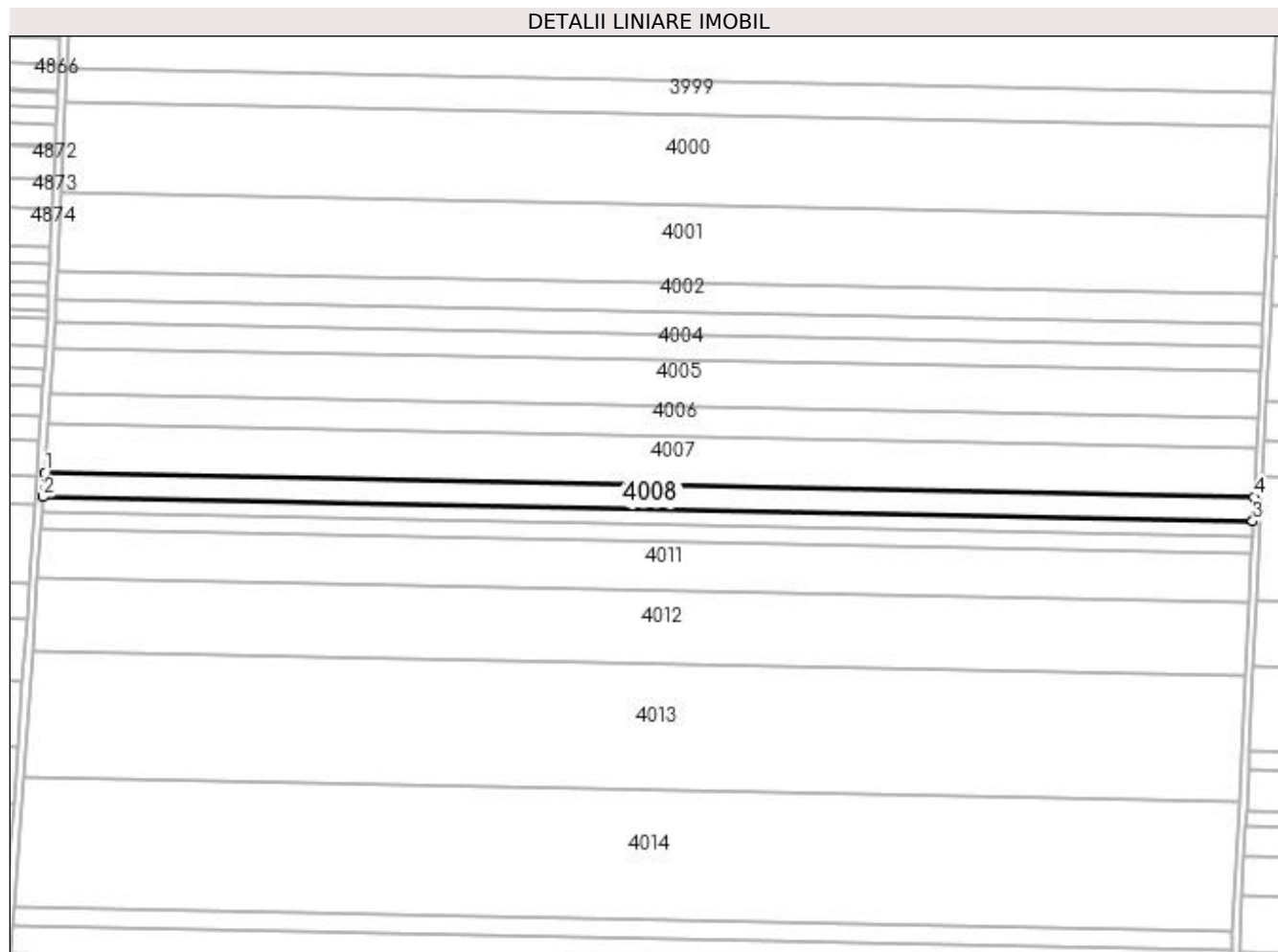
Inscrieri privind dezmembramintele dreptului de proprietate, drepturi reale de garanție și sarcini	Referințe
NU SUNT	

Anexa Nr. 1 La Partea I

Teren

Nr cadastral	Suprafața (mp)*	Observații / Referințe
31338	Din acte: 7.500 Masurata: 7.477	

* Suprafața este determinată în planul de proiecție Stereo 70.



Date referitoare la teren

Crt	Categorie folosință	Intra vilan	Suprafața (mp)	Tarla	Parcelă	Nr. topo	Observații / Referințe
1	arabil	NU	7.477	57	62	-	

Lungime Segmente

1) Valorile lungimilor segmentelor sunt obținute din proiecție în plan.

Punct început	X / Y	Punct sfârșit	X / Y	Lungime segment (** (m)
1	351.596,039 285.257,064	2	351.595,183 285.244,879	12.215
2	351.595,183 285.244,879	3	352.208,079 285.232,541	613.02
3	352.208,079 285.232,541	4	352.208,677 285.244,731	12.205
4	352.208,677 285.244,731	1	351.596,039 285.257,064	612.762

**** Lungimile segmentelor sunt determinate în planul de proiecție Stereo 70 și sunt rotunjite la 1 milimetru.**

***** Distanța dintre puncte este formată din segmente cumulate ce sunt mai mici decât valoarea 1 milimetru.**

**DATE DESPRE IMOBILUL NR. 4009**

Oficiul de Cadastru și Publicitate Imobiliară DOLJ
Biroul de Cadastru și Publicitate Imobiliară Craiova

A. Partea I. Descrierea imobilului

TEREN Extravilan

Adresa: Jud. Dolj, T 57, P 62

Nr. Crt	Nr cadastral Nr. topografic	Suprafața* (mp)	Observații / Referințe
A1		Din acte: 12.500 Masurata: 5.000	Sector cadastral:18 Teren neimprejmuț; 7500 MP AU FOST INSTRAINATI CONFORM CF 31338;

B. Partea II. Proprietari și acte

Inscrieri privitoare la dreptul de proprietate și alte drepturi reale		Referințe
0 / 19/05/2022		
Act Administrativ nr. TDP:1338-42778, din 05/04/1995 emis de COMISIA JUDETEANA DOLJ;		
B1	Intabulare, drept de PROPRIETATE, dobandit prin Reconstituire, cota actuala 1/1, cota initiala 1/1 1) SANDU VASILE, LIPSA CNP	A1

C. Partea III. SARCINI .


Inscrieri privind dezmembramintele dreptului de proprietate, drepturi reale de garanție și sarcini	Referințe
NU SUNT	

Anexa Nr. 1 La Partea I

Teren

Nr cadastral	Suprafața (mp)*	Observații / Referințe
	Din acte: 12.500 Masurata: 5.000	7500 MP AU FOST INSTRAINATI CONFORM CF 31338;

* Suprafața este determinată în planul de proiecție Stereo 70.



Date referitoare la teren

Crt	Categorie folosință	Intra vilan	Suprafața (mp)	Tarla	Parcelă	Nr. topo	Observații / Referințe
1	arabil	NU	5.000	57	62	-	

Lungime Segmente

1) Valorile lungimilor segmentelor sunt obținute din proiecție în plan.

Punct început	X / Y	Punct sfârșit	X / Y	Lungime segment (** (m)
1	351.595,183 285.244,879	2	351.594,61 285.236,734	8.165
2	351.594,61 285.236,734	3	352.207,679 285.224,392	613.193
3	352.207,679 285.224,392	4	352.208,079 285.232,541	8.159
4	352.208,079 285.232,541	1	351.595,183 285.244,879	613.02

**** Lungimile segmentelor sunt determinate în planul de proiecție Stereo 70 și sunt rotunjite la 1 milimetru.**

***** Distanța dintre puncte este formată din segmente cumulate ce sunt mai mici decât valoarea 1 milimetru.**

**DATE DESPRE IMOBILUL NR. 4010**

Oficiul de Cadastru și Publicitate Imobiliară DOLJ
Biroul de Cadastru și Publicitate Imobiliară Craiova

A. Partea I. Descrierea imobilului

TEREN Extravilan

Adresa: Jud. Dolj, T 57, P 63

Nr. Crt	Nr cadastral Nr. topografic	Suprafața* (mp)	Observații / Referințe
A1		4.900	Sector cadastral:18 Teren neimprejmuit;

B. Partea II. Proprietari și acte

Inscrieri privitoare la dreptul de proprietate și alte drepturi reale	Referințe
0 / 19/05/2022	
Act Notarial nr. ACT DE PARTAJ VOLUNTAR:948, din 06/07/2016 emis de BNP BAZGU MARIANA;	
B1	A1
Intabulare, drept de PROPRIETATE, dobandit prin lesire Din Indiviziune, cota actuala 1/1, cota initiala 1/1 1) CARANDA CONSTANTIN	


C. Partea III. SARCINI .

Inscrieri privind dezmembramintele dreptului de proprietate, drepturi reale de garanție și sarcini	Referințe
NU SUNT	

Anexa Nr. 1 La Partea I**Teren**

Nr cadastral	Suprafața (mp)*	Observații / Referințe
	4.900	

* Suprafața este determinată în planul de proiecție Stereo 70.

**Date referitoare la teren**

Crt	Categorie folosință	Intravilan	Suprafața (mp)	Tarla	Parcelă	Nr. topo	Observații / Referințe
1	arabil	NU	4.900	57	63	-	

Lungime Segmente

1) Valorile lungimilor segmentelor sunt obținute din proiecție în plan.

Punct început	X / Y	Punct sfârșit	X / Y	Lungime segment (** (m)
1	351.594,61 285.236,734	2	351.594,049 285.228,753	8.001
2	351.594,049 285.228,753	3	352.207,287 285.216,408	613.362
3	352.207,287 285.216,408	4	352.207,679 285.224,392	7.994
4	352.207,679 285.224,392	1	351.594,61 285.236,734	613.193

**** Lungimile segmentelor sunt determinate în planul de proiecție Stereo 70 și sunt rotunjite la 1 milimetru.**

***** Distanța dintre puncte este formată din segmente cumulate ce sunt mai mici decât valoarea 1 milimetru.**

**DATE DESPRE IMOBILUL NR. 4011**

Oficiul de Cadastru și Publicitate Imobiliară DOLJ
Biroul de Cadastru și Publicitate Imobiliară Craiova

A. Partea I. Descrierea imobilului

TEREN Extravilan

Adresa: Jud. Dolj, T 57, P 122

Nr. Crt	Nr cadastral Nr. topografic	Suprafața* (mp)	Observații / Referințe
A1	31018	Din acte: 15.500 Masurata: 15.452	Sector cadastral:18 Teren neimprejmut;

B. Partea II. Proprietari și acte

Inscrieri privitoare la dreptul de proprietate și alte drepturi reale		Referințe
94672 / 12/08/2015		
Act Notarial nr. CVC:4382, din 10/08/2015 emis de NP Floricel MIHAI-MARIAN ;		
B1	Intabulare, drept de PROPRIETATE, dobandit prin Conventie, cota actuala 19/20, cota initiala 19/20 1) BICU LAURENTIU	A1
B2	se noteaza faptul ca, urmare a transferului intrapatrimonial, imobilul de sub A 1 face parte din patrimoniul de afectatiune al lui : BICU LAURENTIU INTREPRINDERE INDIVIDUALA	A1
30750 / 03/03/2016		
Act Notarial nr. ACT DE PARTAJ VOLUNTAR:790, din 19/02/2016 emis de NP.Floricel MIHAI-MARIAN ;		
B3	Intabulare, drept de PROPRIETATE, dobandit prin lesire Din Indiviziune, cota actuala 1/20, cota initiala 1/20 1) BICU LAURENTIU	A1

C. Partea III. SARCINI .


Inscrieri privind dezmembramintele dreptului de proprietate, drepturi reale de garanție și sarcini	Referințe
NU SUNT	

Anexa Nr. 1 La Partea I

Teren

Nr cadastral	Suprafața (mp)*	Observații / Referințe
31018	Din acte: 15.500 Masurata: 15.452	

* Suprafața este determinată în planul de proiecție Stereo 70.



Date referitoare la teren

Crt	Categorie folosință	Intra vilan	Suprafața (mp)	Tarla	Parcelă	Nr. topo	Observații / Referințe
1	arabil	NU	15.452	57	122	-	

Lungime Segmente

1) Valorile lungimilor segmentelor sunt obținute din proiecție în plan.

Punct început	X / Y	Punct sfârșit	X / Y	Lungime segment (** (m)
1	351.594,049 285.228,753	2	351.592,282 285.203,602	25.213
2	351.592,282 285.203,602	3	352.206,051 285.191,247	613.893
3	352.206,051 285.191,247	4	352.207,287 285.216,408	25.191
4	352.207,287 285.216,408	1	351.594,049 285.228,753	613.362

**** Lungimile segmentelor sunt determinate în planul de proiecție Stereo 70 și sunt rotunjite la 1 milimetru.**

***** Distanța dintre puncte este formată din segmente cumulate ce sunt mai mici decât valoarea 1 milimetru.**

**DATE DESPRE IMOBILUL NR. 4012**

Oficiul de Cadastru și Publicitate Imobiliară DOLJ
Biroul de Cadastru și Publicitate Imobiliară Craiova

A. Partea I. Descrierea imobilului

TEREN Extravilan

Adresa: Jud. Dolj, T 57, P 64

Nr. Crt	Nr cadastral Nr. topografic	Suprafața* (mp)	Observații / Referințe
A1	33473	Din acte: 22.700 Masurata: 22.630	Sector cadastral:18 Teren neimprejmuit;

B. Partea II. Proprietari și acte

Inscrieri privitoare la dreptul de proprietate și alte drepturi reale		Referințe
262041 / 29/10/2021		
Act Notarial nr. CVC:2911, din 21/10/2021 emis de NP Gherghe Anca-Costina ;		
B1	Intabulare, drept de PROPRIETATE, dobandit prin Conventie, cota actuala 1/1, cota initiala 1/1 1) BICU LIDIA	A1

C. Partea III. SARCINI .


Inscrieri privind dezmembramintele dreptului de proprietate, drepturi reale de garanție și sarcini	Referințe
NU SUNT	

Anexa Nr. 1 La Partea I

Teren

Nr cadastral	Suprafața (mp)*	Observații / Referințe
33473	Din acte: 22.700 Masurata: 22.630	

* Suprafața este determinată în planul de proiecție Stereo 70.



Date referitoare la teren

Crt	Categorie folosință	Intra vilan	Suprafața (mp)	Tarla	Parcelă	Nr. topo	Observații / Referințe
1	arabil	NU	22.630	57	64	-	

Lungime Segmente

1) Valorile lungimilor segmentelor sunt obținute din proiecție în plan.

Punct început	X / Y	Punct sfârșit	X / Y	Lungime segment (** (m)
1	351.592,282 285.203,602	2	351.589,696 285.166,807	36.886
2	351.589,696 285.166,807	3	352.204,243 285.154,436	614.672
3	352.204,243 285.154,436	4	352.206,051 285.191,247	36.855
4	352.206,051 285.191,247	1	351.592,282 285.203,602	613.893

**** Lungimile segmentelor sunt determinate în planul de proiecție Stereo 70 și sunt rotunjite la 1 milimetru.**

***** Distanța dintre puncte este formată din segmente cumulate ce sunt mai mici decât valoarea 1 milimetru.**

**DATE DESPRE IMOBILUL NR. 4013**

Oficiul de Cadastru și Publicitate Imobiliară DOLJ
Biroul de Cadastru și Publicitate Imobiliară Craiova

A. Partea I. Descrierea imobilului

TEREN Extravilan

Adresa: Jud. Dolj, T 57, P 65

Nr. Crt	Nr cadastral Nr. topografic	Suprafața* (mp)	Observații / Referințe
A1		39.400	Sector cadastral:18 Teren neimprejmuit;

B. Partea II. Proprietari și acte

Inscrieri privitoare la dreptul de proprietate și alte drepturi reale	Referințe
0 / 19/05/2022	
Hotarare Judecatoreasca nr. SC:632, din 18/03/2009 emis de JUDECATORIA CALAFAT;	
B1	A1
Intabulare, drept de PROPRIETATE, dobandit prin Hotarare Judecatoreasca, cota actuala 1/1, cota initiala 1/1 1) BOBIN FLOAREA , LIPSA CNP	

C. Partea III. SARCINI .


Inscrieri privind dezmembramintele dreptului de proprietate, drepturi reale de garanție și sarcini	Referințe
NU SUNT	

Anexa Nr. 1 La Partea I

Teren

Nr cadastral	Suprafața (mp)*	Observații / Referințe
	39.400	

* Suprafața este determinată în planul de proiecție Stereo 70.



Date referitoare la teren

Crt	Categorie folosință	Intra vilan	Suprafața (mp)	Tarla	Parcelă	Nr. topo	Observații / Referințe
1	arabil	NU	39.400	57	65	-	

Lungime Segmente

1) Valorile lungimilor segmentelor sunt obținute din proiecție în plan.

Punct început	X / Y	Punct sfârșit	X / Y	Lungime segment (** (m)
1	351.589,696 285.166,807	2	351.585,202 285.102,856	64.109
2	351.585,202 285.102,856	3	352.201,102 285.090,457	616.025
3	352.201,102 285.090,457	4	352.204,243 285.154,436	64.056
4	352.204,243 285.154,436	1	351.589,696 285.166,807	614.672

**** Lungimile segmentelor sunt determinate în planul de proiecție Stereo 70 și sunt rotunjite la 1 milimetru.**

***** Distanța dintre puncte este formată din segmente cumulate ce sunt mai mici decât valoarea 1 milimetru.**

**DATE DESPRE IMOBILUL NR. 4014**

Oficiul de Cadastru și Publicitate Imobiliară DOLJ
Biroul de Cadastru și Publicitate Imobiliară Craiova

A. Partea I. Descrierea imobilului

TEREN Extravilan

Adresa: Jud. Dolj, T 57, P 66

Nr. Crt	Nr cadastral Nr. topografic	Suprafața* (mp)	Observații / Referințe
A1		40.300	Sector cadastral:18 Teren neimprejmuit;

B. Partea II. Proprietari și acte

Inscrieri privitoare la dreptul de proprietate și alte drepturi reale	Referințe
0 / 19/05/2022	
Act Notarial nr. CM:380, din 19/12/2008 emis de BNP STOENESCU FLOREA;	
B1	A1
Intabulare, drept de PROPRIETATE, dobandit prin Succesiune, cota actuala 1/1, cota initiala 1/1 1) ZGLIMBEA ION	

C. Partea III. SARCINI .

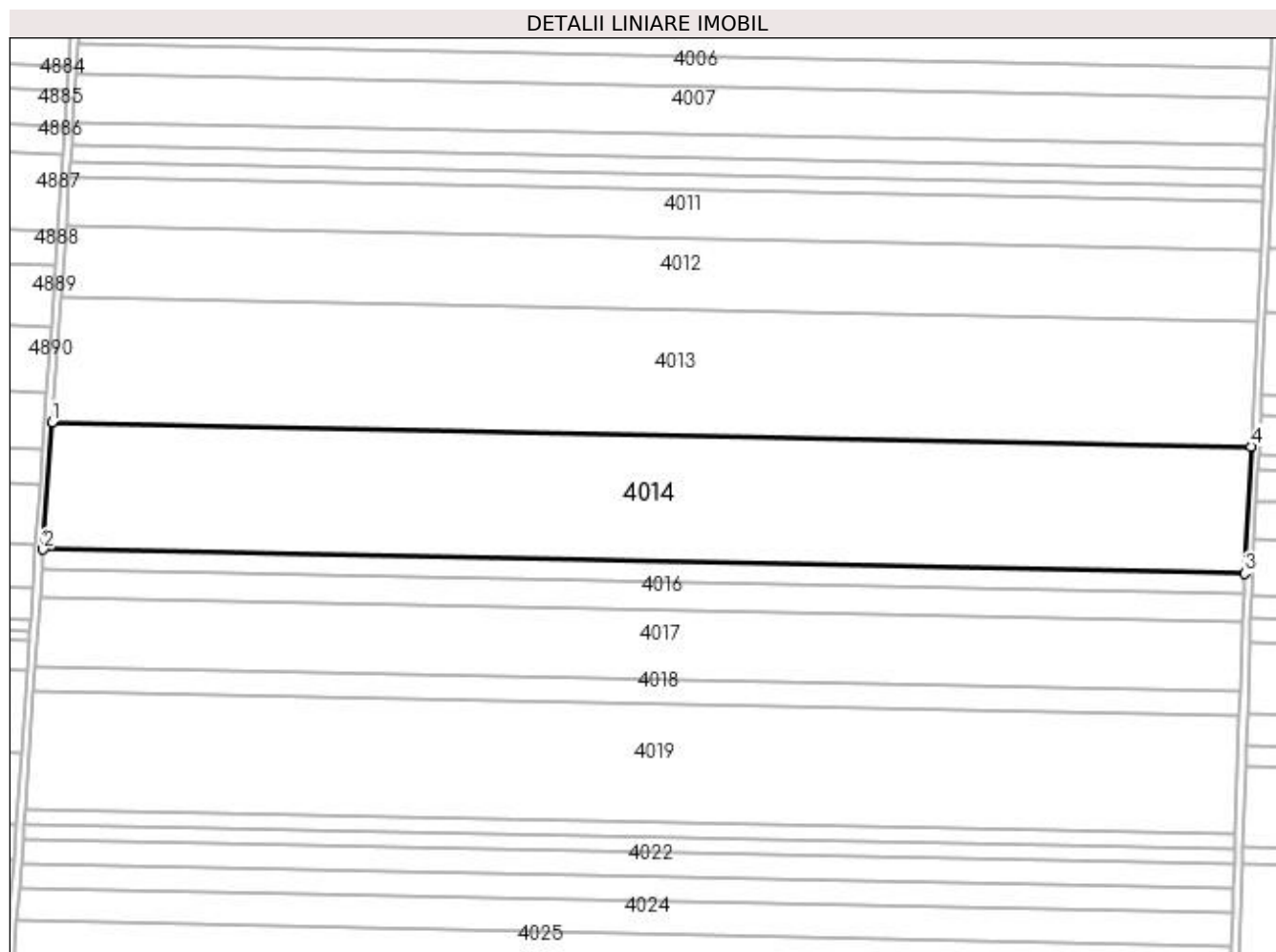
Inscrieri privind dezmembramintele dreptului de proprietate, drepturi reale de garanție și sarcini	Referințe
NU SUNT	

Anexa Nr. 1 La Partea I

Teren

Nr cadastral	Suprafața (mp)*	Observații / Referințe
	40.300	

* Suprafața este determinată în planul de proiecție Stereo 70.



Date referitoare la teren

Crt	Categorie folosință	Intra vilan	Suprafața (mp)	Tarla	Parcelă	Nr. topo	Observații / Referințe
1	arabil	NU	40.300	57	66	-	

Lungime Segmente

1) Valorile lungimilor segmentelor sunt obținute din proiecție în plan.

Punct început	X / Y	Punct sfârșit	X / Y	Lungime segment (** (m)
1	351.585,202 285.102,856	2	351.580,615 285.037,589	65.428
2	351.580,615 285.037,589	3	352.197,896 285.025,163	617.406
3	352.197,896 285.025,163	4	352.201,102 285.090,457	65.373
4	352.201,102 285.090,457	1	351.585,202 285.102,856	616.025

**** Lungimile segmentelor sunt determinate în planul de proiecție Stereo 70 și sunt rotunjite la 1 milimetru.**

***** Distanța dintre puncte este formată din segmente cumulate ce sunt mai mici decât valoarea 1 milimetru.**

**DATE DESPRE IMOBILUL NR. 4015**

Oficiul de Cadastru și Publicitate Imobiliară DOLJ
Biroul de Cadastru și Publicitate Imobiliară Craiova

A. Partea I. Descrierea imobilului

TEREN Extravilan

Adresa: Jud. Dolj, T 57, P 67

Nr. Crt	Nr cadastral Nr. topografic	Suprafața* (mp)	Observații / Referințe
A1		6.200	Sector cadastral:18 Teren neimprejmuit;

B. Partea II. Proprietari și acte

Inscrieri privitoare la dreptul de proprietate și alte drepturi reale	Referințe
0 / 19/05/2022	
Hotarare Judecatoreasca nr. SC:189, din 02/03/2005 emis de JUDECATORIA CALAFAT;	
B1	Intabulare, drept de PROPRIETATE, dobandit prin Hotarare Judecatoreasca, cota actuala 1/1, cota initiala 1/1 1) TORTOLEA ELENA, LIPSA CNP
	A1

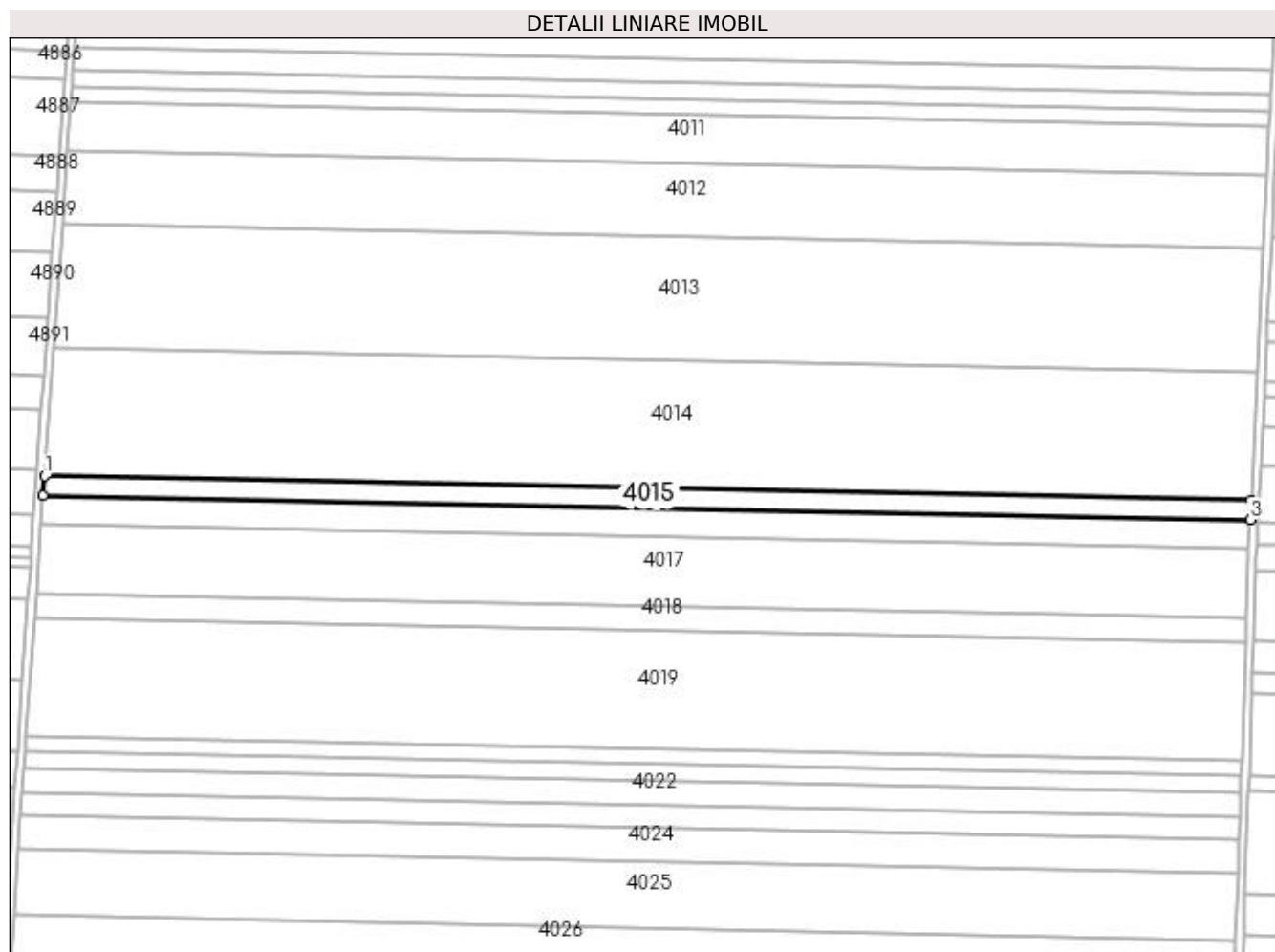
C. Partea III. SARCINI .

Inscrieri privind dezmembramintele dreptului de proprietate, drepturi reale de garanție și sarcini	Referințe
NU SUNT	

Anexa Nr. 1 La Partea I**Teren**

Nr cadastral	Suprafața (mp)*	Observații / Referințe
	6.200	

* Suprafața este determinată în planul de proiecție Stereo 70.

**Date referitoare la teren**

Crt	Categorie folosință	Intra vilan	Suprafața (mp)	Tarla	Parcelă	Nr. topo	Observații / Referințe
1	arabil	NU	6.200	57	67	-	

Lungime Segmente

1) Valorile lungimilor segmentelor sunt obținute din proiecție în plan.

Punct început	X / Y	Punct sfârșit	X / Y	Lungime segment (** (m)
1	351.580,615 285.037,589	2	351.579,91 285.027,561	10.053
2	351.579,91 285.027,561	3	352.197,403 285.015,13	617.618
3	352.197,403 285.015,13	4	352.197,896 285.025,163	10.045
4	352.197,896 285.025,163	1	351.580,615 285.037,589	617.406

**** Lungimile segmentelor sunt determinate în planul de proiecție Stereo 70 și sunt rotunjite la 1 milimetru.**

***** Distanța dintre puncte este formată din segmente cumulate ce sunt mai mici decât valoarea 1 milimetru.**

**DATE DESPRE IMOBILUL NR. 4016**

Oficiul de Cadastru și Publicitate Imobiliară DOLJ
Biroul de Cadastru și Publicitate Imobiliară Craiova

A. Partea I. Descrierea imobilului

TEREN Extravilan

Adresa: Jud. Dolj, T 57, P 123

Nr. Crt	Nr cadastral Nr. topografic	Suprafața* (mp)	Observații / Referințe
A1		9.000	Sector cadastral:18 Teren neimprejmuit;

B. Partea II. Proprietari și acte

Inscrieri privitoare la dreptul de proprietate și alte drepturi reale	Referințe
0 / 19/05/2022	
Hotarare Judecatoreasca nr. SC:189, din 02/03/2005 emis de JUDECATORIA CALAFAT;	
B1	Intabulare, drept de PROPRIETATE, dobandit prin Hotarare Judecatoreasca, cota actuala 1/1, cota initiala 1/1 1) TORTOLEA ELENA, LIPSA CNP
	A1

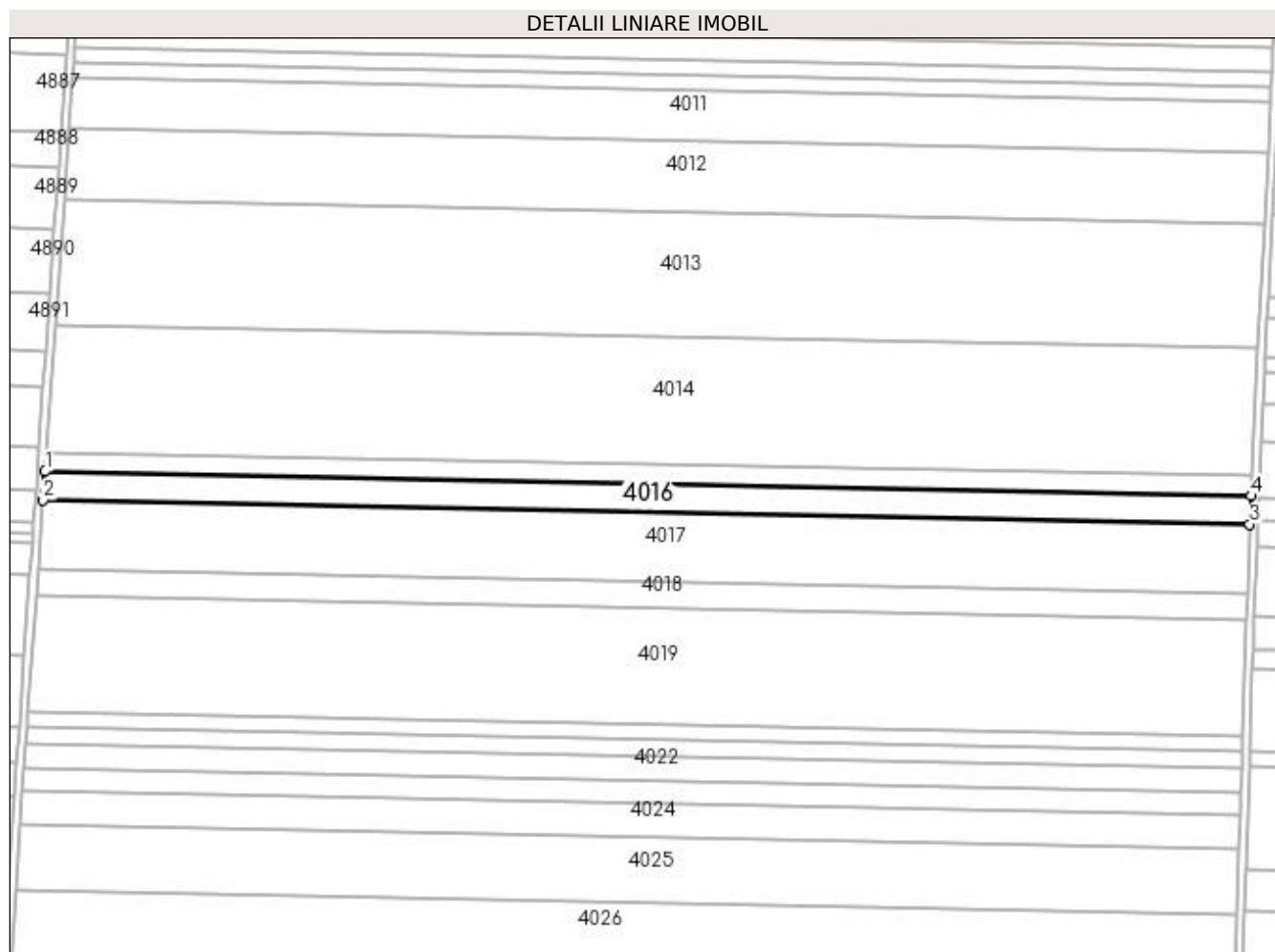
C. Partea III. SARCINI .

Inscrieri privind dezmembramintele dreptului de proprietate, drepturi reale de garanție și sarcini	Referințe
NU SUNT	

Anexa Nr. 1 La Partea I**Teren**

Nr cadastral	Suprafața (mp)*	Observații / Referințe
	9.000	

* Suprafața este determinată în planul de proiecție Stereo 70.

**Date referitoare la teren**

Crt	Categorie folosință	Intra vilan	Suprafața (mp)	Tarla	Parcelă	Nr. topo	Observații / Referințe
1	arabil	NU	9.000	57	123	-	

Lungime Segmente

1) Valorile lungimilor segmentelor sunt obținute din proiecție în plan.

Punct început	X / Y	Punct sfârșit	X / Y	Lungime segment (** (m)
1	351.579,91 285.027,561	2	351.578,888 285.013,01	14.587
2	351.578,888 285.013,01	3	352.196,688 285.000,573	617.925
3	352.196,688 285.000,573	4	352.197,403 285.015,13	14.575
4	352.197,403 285.015,13	1	351.579,91 285.027,561	617.618

**** Lungimile segmentelor sunt determinate în planul de proiecție Stereo 70 și sunt rotunjite la 1 milimetru.**

***** Distanța dintre puncte este formată din segmente cumulate ce sunt mai mici decât valoarea 1 milimetru.**

**DATE DESPRE IMOBILUL NR. 4017**

Oficiul de Cadastru și Publicitate Imobiliară DOLJ
Biroul de Cadastru și Publicitate Imobiliară Craiova

A. Partea I. Descrierea imobilului

TEREN Extravilan

Adresa: Jud. Dolj, T 57, P 68

Nr. Crt	Nr cadastral Nr. topografic	Suprafața* (mp)	Observații / Referințe
A1	31238	Din acte: 22.200 Masurata: 22.131	Sector cadastral:18 Teren neimprejmut;

B. Partea II. Proprietari și acte

Inscrieri privitoare la dreptul de proprietate și alte drepturi reale		Referințe
91470 / 04/08/2015		
Act Notarial nr. CVC:2231, din 10/08/2009 emis de BNP STOENESCU FLOREA;		
B1	Intabulare, drept de PROPRIETATE, dobandit prin Conventie, cota actuala 1/1, cota initiala 1/1 1) SC ROMTEAM PROD SRL , CIF:15402740	A1

C. Partea III. SARCINI .

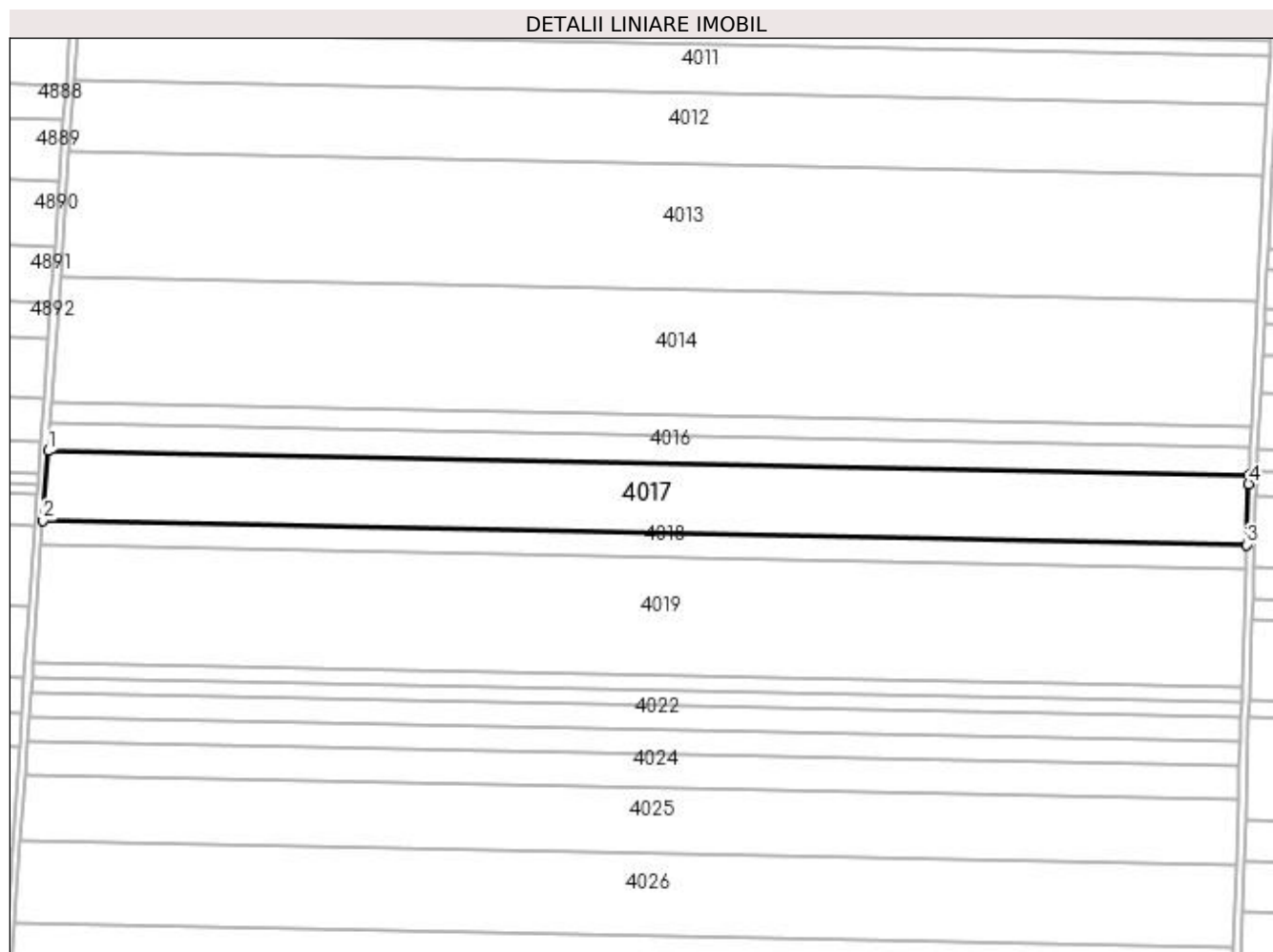
Inscrieri privind dezmembramintele dreptului de proprietate, drepturi reale de garanție și sarcini	Referințe
NU SUNT	

Anexa Nr. 1 La Partea I

Teren

Nr cadastral	Suprafața (mp)*	Observații / Referințe
31238	Din acte: 22.200 Masurata: 22.131	

* Suprafața este determinată în planul de proiecție Stereo 70.



Date referitoare la teren

Crt	Categorie folosință	Intra vilan	Suprafața (mp)	Tarla	Parcelă	Nr. topo	Observații / Referințe
1	arabil	NU	22.131	57	68	-	

Lungime Segmente

1) Valorile lungimilor segmentelor sunt obținute din proiecție în plan.

Punct început	X / Y	Punct sfârșit	X / Y	Lungime segment (** (m)
1	351.578,888 285.013,01	2	351.576,376 284.977,273	35.825
2	351.576,376 284.977,273	3	352.195,45 284.964,811	619.199
3	352.195,45 284.964,811	4	352.196,469 284.996,1	31.306
4	352.196,469 284.996,1	5	352.196,688 285.000,573	4.478

Punct început	X / Y	Punct sfârșit	X / Y	Lungime segment (** (m)
5	352.196,688 285.000,573	1	351.578,888 285.013,01	617.925

** Lungimile segmentelor sunt determinate în planul de proiecție Stereo 70 și sunt rotunjite la 1 milimetru.

*** Distanța dintre puncte este formată din segmente cumulate ce sunt mai mici decât valoarea 1 milimetru.

**DATE DESPRE IMOBILUL NR. 4018**

Oficiul de Cadastru și Publicitate Imobiliară DOLJ
Biroul de Cadastru și Publicitate Imobiliară Craiova

A. Partea I. Descrierea imobilului

TEREN Extravilan

Adresa: Jud. Dolj, T 57, P 69

Nr. Crt	Nr cadastral Nr. topografic	Suprafața* (mp)	Observații / Referințe
A1		7.900	Sector cadastral:18 Teren neimprejmuit;

B. Partea II. Proprietari și acte

Inscrieri privitoare la dreptul de proprietate și alte drepturi reale	Referințe
0 / 19/05/2022	
Act Notarial nr. CM:1, din 04/01/1999 emis de BNP STOENESCU FLOREA;	
B1	A1
Intabulare, drept de PROPRIETATE, dobandit prin Succesiune, cota actuala 1/1, cota initiala 1/1 1) DINCA CONSTANTIN	

C. Partea III. SARCINI .

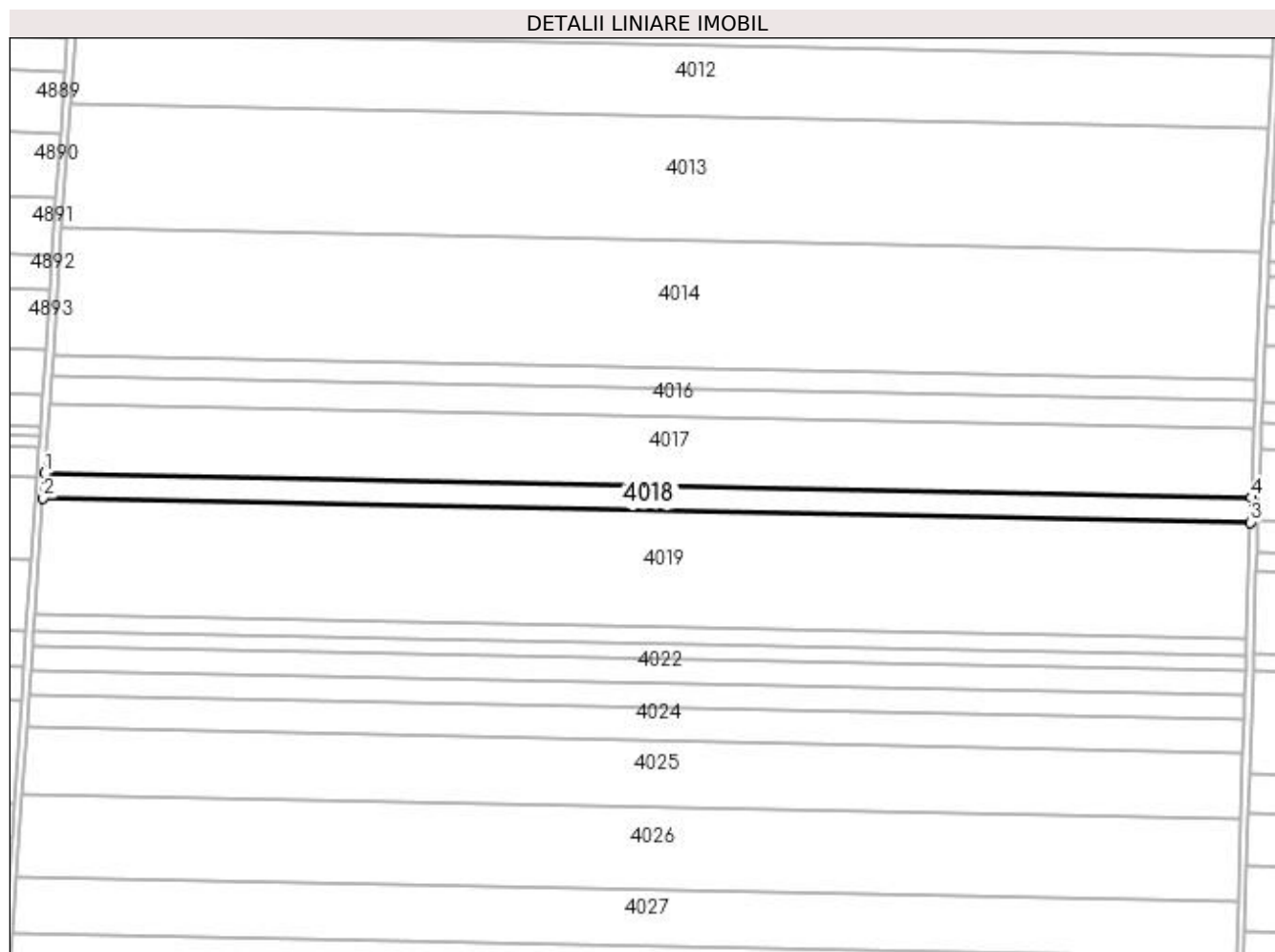
Inscrieri privind dezmembramintele dreptului de proprietate, drepturi reale de garanție și sarcini	Referințe
NU SUNT	

Anexa Nr. 1 La Partea I

Teren

Nr cadastral	Suprafața (mp)*	Observații / Referințe
	7.900	

* Suprafața este determinată în planul de proiecție Stereo 70.



Date referitoare la teren

Crt	Categorie folosință	Intra vilan	Suprafața (mp)	Tarla	Parcelă	Nr. topo	Observații / Referințe
1	arabil	NU	7.900	57	69	-	

Lungime Segmente

1) Valorile lungimilor segmentelor sunt obținute din proiecție în plan.

Punct început	X / Y	Punct sfârșit	X / Y	Lungime segment (** (m)
1	351.576,376 284.977,273	2	351.575,481 284.964,535	12.769
2	351.575,481 284.964,535	3	352.195,035 284.952,063	619.68
3	352.195,035 284.952,063	4	352.195,45 284.964,811	12.755
4	352.195,45 284.964,811	1	351.576,376 284.977,273	619.199

**** Lungimile segmentelor sunt determinate în planul de proiecție Stereo 70 și sunt rotunjite la 1 milimetru.**

***** Distanța dintre puncte este formată din segmente cumulate ce sunt mai mici decât valoarea 1 milimetru.**

**DATE DESPRE IMOBILUL NR. 4019**

Oficiul de Cadastru și Publicitate Imobiliară DOLJ
Biroul de Cadastru și Publicitate Imobiliară Craiova

A. Partea I. Descrierea imobilului

TEREN Extravilan

Adresa: Jud. Dolj, T 57, P 70

Nr. Crt	Nr cadastral Nr. topografic	Suprafața* (mp)	Observații / Referințe
A1	32780	Din acte: 37.400 Masurata: 37.284	Sector cadastral:18 Teren neimprejmuit;

B. Partea II. Proprietari și acte

Inscrieri privitoare la dreptul de proprietate și alte drepturi reale		Referințe
110428 / 27/05/2019		
Act Notarial nr. CVC:1633, din 17/05/2019 emis de BNP BUDIANA IONUT RAZVAN;		
B1	Intabulare, drept de PROPRIETATE, dobandit prin Conventie, cota actuala 1/1, cota initiala 1/1 1) SOCIETATEA AGROLUDY BICU SRL , CIF:32991475	A1

C. Partea III. SARCINI .


Inscrieri privind dezmembramintele dreptului de proprietate, drepturi reale de garanție și sarcini	Referințe
NU SUNT	

Anexa Nr. 1 La Partea I

Teren

Nr cadastral	Suprafața (mp)*	Observații / Referințe
32780	Din acte: 37.400 Masurata: 37.284	

* Suprafața este determinată în planul de proiecție Stereo 70.



Date referitoare la teren

Crt	Categorie folosință	Intra vilan	Suprafața (mp)	Tarla	Parcelă	Nr. topo	Observații / Referințe
1	arabil	NU	37.284	57	70	-	

Lungime Segmente

1) Valorile lungimilor segmentelor sunt obținute din proiecție în plan.

Punct început	X / Y	Punct sfârșit	X / Y	Lungime segment (** (m)
1	351.575,481 284.964,535	2	351.571,265 284.904,551	60.132
2	351.571,265 284.904,551	3	352.193,082 284.892,033	621.943
3	352.193,082 284.892,033	4	352.195,035 284.952,063	60.062
4	352.195,035 284.952,063	1	351.575,481 284.964,535	619.68

**** Lungimile segmentelor sunt determinate în planul de proiecție Stereo 70 și sunt rotunjite la 1 milimetru.**

***** Distanța dintre puncte este formată din segmente cumulate ce sunt mai mici decât valoarea 1 milimetru.**

**DATE DESPRE IMOBILUL NR. 4020**

Oficiul de Cadastru și Publicitate Imobiliară DOLJ
Biroul de Cadastru și Publicitate Imobiliară Craiova

A. Partea I. Descrierea imobilului

TEREN Extravilan

Adresa: Jud. Dolj, T 57, P 71

Nr. Crt	Nr cadastral Nr. topografic	Suprafața* (mp)	Observații / Referințe
A1	31175	Din acte: 5.000 Masurata: 4.984	Sector cadastral:18 Teren neimprejmuit;

B. Partea II. Proprietari și acte

Inscrieri privitoare la dreptul de proprietate și alte drepturi reale	Referințe
81637 / 13/07/2015	
Hotarare Judecatoreasca nr. SC:307, din 03/03/2011 emis de JUDECATORIA CALAFAT (dosar nr 387/201/2011	
B1	A1
Intabulare, drept de PROPRIETATE, dobandit prin Hotarare Judecatoreasca, cota actuala 1/1, cota initiala 1/1	
1) SC ROMTEAM PROD SRL , CIF:15402740	

C. Partea III. SARCINI .


Inscrieri privind dezmembramintele dreptului de proprietate, drepturi reale de garanție și sarcini	Referințe
NU SUNT	

Anexa Nr. 1 La Partea I

Teren

Nr cadastral	Suprafața (mp)*	Observații / Referințe
31175	Din acte: 5.000 Masurata: 4.984	

* Suprafața este determinată în planul de proiecție Stereo 70.



Date referitoare la teren

Crt	Categorie folosință	Intravilan	Suprafața (mp)	Tarla	Parcelă	Nr. topo	Observații / Referințe
1	arabil	NU	4.984	57	71	-	

Lungime Segmente

1) Valorile lungimilor segmentelor sunt obținute din proiecție în plan.

Punct început	X / Y	Punct sfârșit	X / Y	Lungime segment (** (m)
1	352.193,082 284.892,033	2	351.571,265 284.904,551	621.943
2	351.571,265 284.904,551	3	351.570,703 284.896,549	8.022
3	351.570,703 284.896,549	4	352.192,821 284.884,025	622.244
4	352.192,821 284.884,025	1	352.193,082 284.892,033	8.012

**** Lungimile segmentelor sunt determinate în planul de proiecție Stereo 70 și sunt rotunjite la 1 milimetru.**

***** Distanța dintre puncte este formată din segmente cumulate ce sunt mai mici decât valoarea 1 milimetru.**

**DATE DESPRE IMOBILUL NR. 4021**

Oficiul de Cadastru și Publicitate Imobiliară DOLJ
Biroul de Cadastru și Publicitate Imobiliară Craiova

A. Partea I. Descrierea imobilului

TEREN Extravilan

Adresa: Jud. Dolj, T 57, P 71

Nr. Crt	Nr cadastral Nr. topografic	Suprafața* (mp)	Observații / Referințe
A1	31144	Din acte: 5.000 Masurata: 4.985	Sector cadastral:18 Teren neimprejmuit;

B. Partea II. Proprietari și acte

Inscrieri privitoare la dreptul de proprietate și alte drepturi reale	Referințe
81641 / 13/07/2015	
Hotarare Judecatoreasca nr. SC:186, din 16/02/2011 emis de JUDECATORIA CALAFAT (DOSAR nr. 384/201/2011; INCHEIERE/11.03.2011 JUDECATORIA CALAFAT;);	
B1	A1
Intabulare, drept de PROPRIETATE, dobandit prin Hotarare Judecatoreasca, cota actuala 1/1, cota initiala 1/1	
1) SC ROTEAM SRL , CIF:9999999999999, LIPSA CUI	

C. Partea III. SARCINI .


Inscrieri privind dezmembramintele dreptului de proprietate, drepturi reale de garanție și sarcini	Referințe
NU SUNT	

Anexa Nr. 1 La Partea I

Teren

Nr cadastral	Suprafața (mp)*	Observații / Referințe
31144	Din acte: 5.000 Masurata: 4.985	

* Suprafața este determinată în planul de proiecție Stereo 70.



Date referitoare la teren

Crt	Categorie folosință	Intra vilan	Suprafața (mp)	Tarla	Parcelă	Nr. topo	Observații / Referințe
1	arabil	NU	4.985	57	71	-	

Lungime Segmente

1) Valorile lungimilor segmentelor sunt obținute din proiecție în plan.

Punct început	X / Y	Punct sfârșit	X / Y	Lungime segment (** (m)
1	351.570,703 284.896,549	2	351.570,141 284.888,549	8.02
2	351.570,141 284.888,549	3	352.192,561 284.876,02	622.546
3	352.192,561 284.876,02	4	352.192,821 284.884,025	8.009
4	352.192,821 284.884,025	1	351.570,703 284.896,549	622.244

**** Lungimile segmentelor sunt determinate în planul de proiecție Stereo 70 și sunt rotunjite la 1 milimetru.**

***** Distanța dintre puncte este formată din segmente cumulate ce sunt mai mici decât valoarea 1 milimetru.**

**DATE DESPRE IMOBILUL NR. 4022**

Oficiul de Cadastru și Publicitate Imobiliară DOLJ
Biroul de Cadastru și Publicitate Imobiliară Craiova

A. Partea I. Descrierea imobilului

TEREN Extravilan

Adresa: Jud. Dolj, T 57, P 71/1

Nr. Crt	Nr cadastral Nr. topografic	Suprafața* (mp)	Observații / Referințe
A1	31161	Din acte: 7.900 Masurata: 7.875	Sector cadastral:18 Teren neimprejmuit;

B. Partea II. Proprietari și acte

Inscrieri privitoare la dreptul de proprietate și alte drepturi reale	Referințe
77881 / 03/07/2015	
Hotarare Judecatoreasca nr. SC:516, din 07/03/2013 emis de JUDECATORIA CALAFAT;	
B1	A1
Intabulare, drept de PROPRIETATE, dobandit prin Hotarare Judecatoreasca, cota actuala 1/1, cota initiala 1/1	
1) ROMTEAM PROD SRL , CIF:15402740	

C. Partea III. SARCINI .

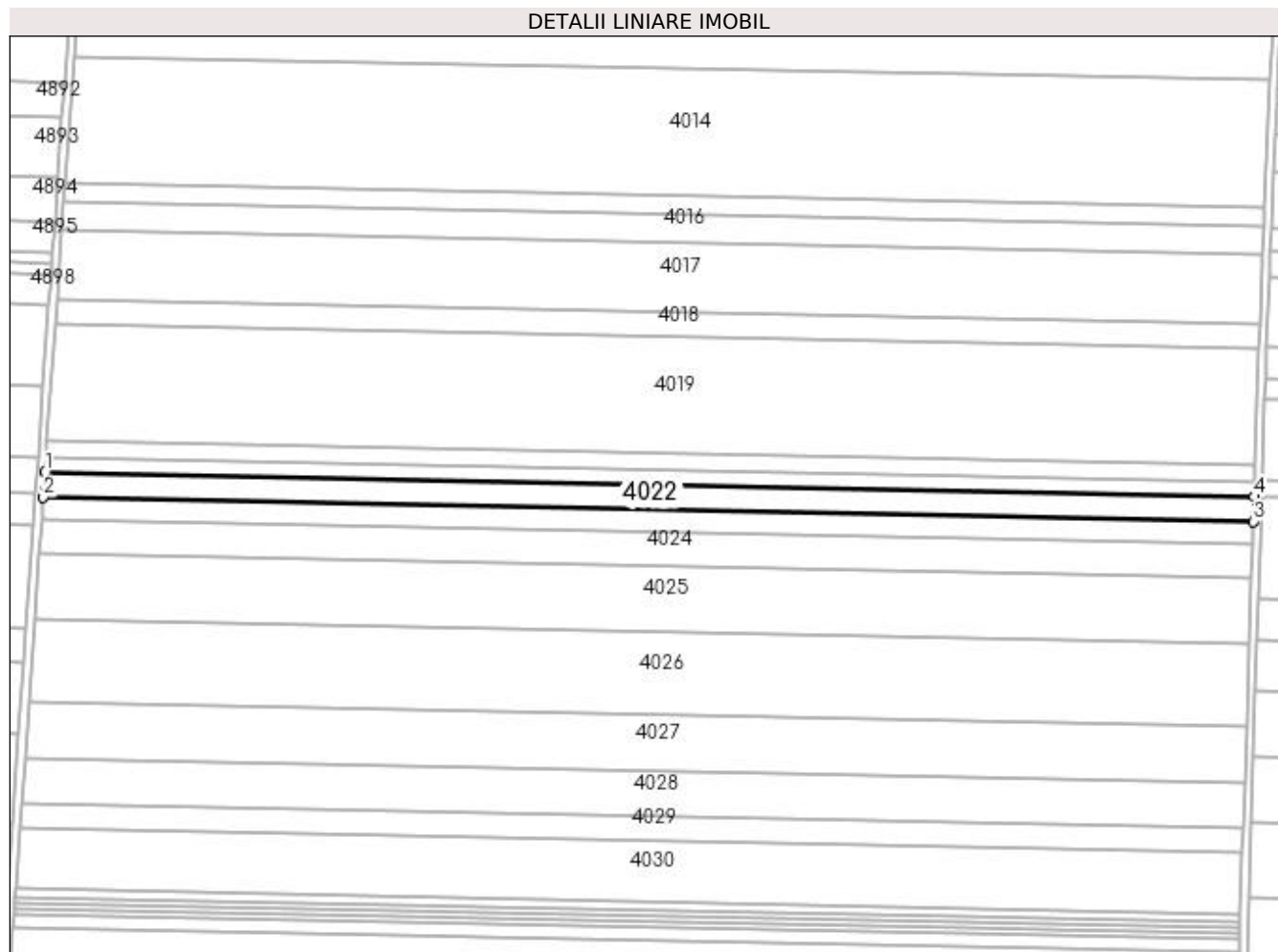
Inscrieri privind dezmembramintele dreptului de proprietate, drepturi reale de garanție și sarcini	Referințe
NU SUNT	

Anexa Nr. 1 La Partea I

Teren

Nr cadastral	Suprafața (mp)*	Observații / Referințe
31161	Din acte: 7.900 Masurata: 7.875	

* Suprafața este determinată în planul de proiecție Stereo 70.



Date referitoare la teren

Crt	Categorie folosință	Intra vilan	Suprafața (mp)	Tarla	Parcelă	Nr. topo	Observații / Referințe
1	arabil	NU	7.875	57	71/1	-	

Lungime Segmente

1) Valorile lungimilor segmentelor sunt obținute din proiecție în plan.

Punct început	X / Y	Punct sfârșit	X / Y	Lungime segment (** (m)
1	351.570,141 284.888,549	2	351.569,253 284.875,92	12.66
2	351.569,253 284.875,92	3	352.192,149 284.863,38	623.022
3	352.192,149 284.863,38	4	352.192,561 284.876,02	12.647
4	352.192,561 284.876,02	1	351.570,141 284.888,549	622.546

**** Lungimile segmentelor sunt determinate în planul de proiecție Stereo 70 și sunt rotunjite la 1 milimetru.**

***** Distanța dintre puncte este formată din segmente cumulate ce sunt mai mici decât valoarea 1 milimetru.**

**DATE DESPRE IMOBILUL NR. 4023**

Oficiul de Cadastru și Publicitate Imobiliară DOLJ
Biroul de Cadastru și Publicitate Imobiliară Craiova

A. Partea I. Descrierea imobilului

TEREN Extravilan

Adresa: Jud. Dolj, T 57, P 72

Nr. Crt	Nr cadastral Nr. topografic	Suprafața* (mp)	Observații / Referințe
A1		7.500	Sector cadastral:18 Teren neimprejmut;

B. Partea II. Proprietari și acte

Inscrieri privitoare la dreptul de proprietate și alte drepturi reale		Referințe
0 / 19/05/2022		
Act Notarial nr. CM:98, din 30/12/2005 emis de BNP BANUTA GEORGETA (TDP:698-48415/18.03.1994;);		
B1	Intabulare, drept de PROPRIETATE, dobandit prin Succesiune, cota actuala 1/2, cota initiala 1/2 1) BALU ALEXANDRA	A1
B2	Intabulare, drept de PROPRIETATE, dobandit prin Succesiune, cota actuala 1/2, cota initiala 1/2 1) MATEIZEL LIDIA	A1

C. Partea III. SARCINI .

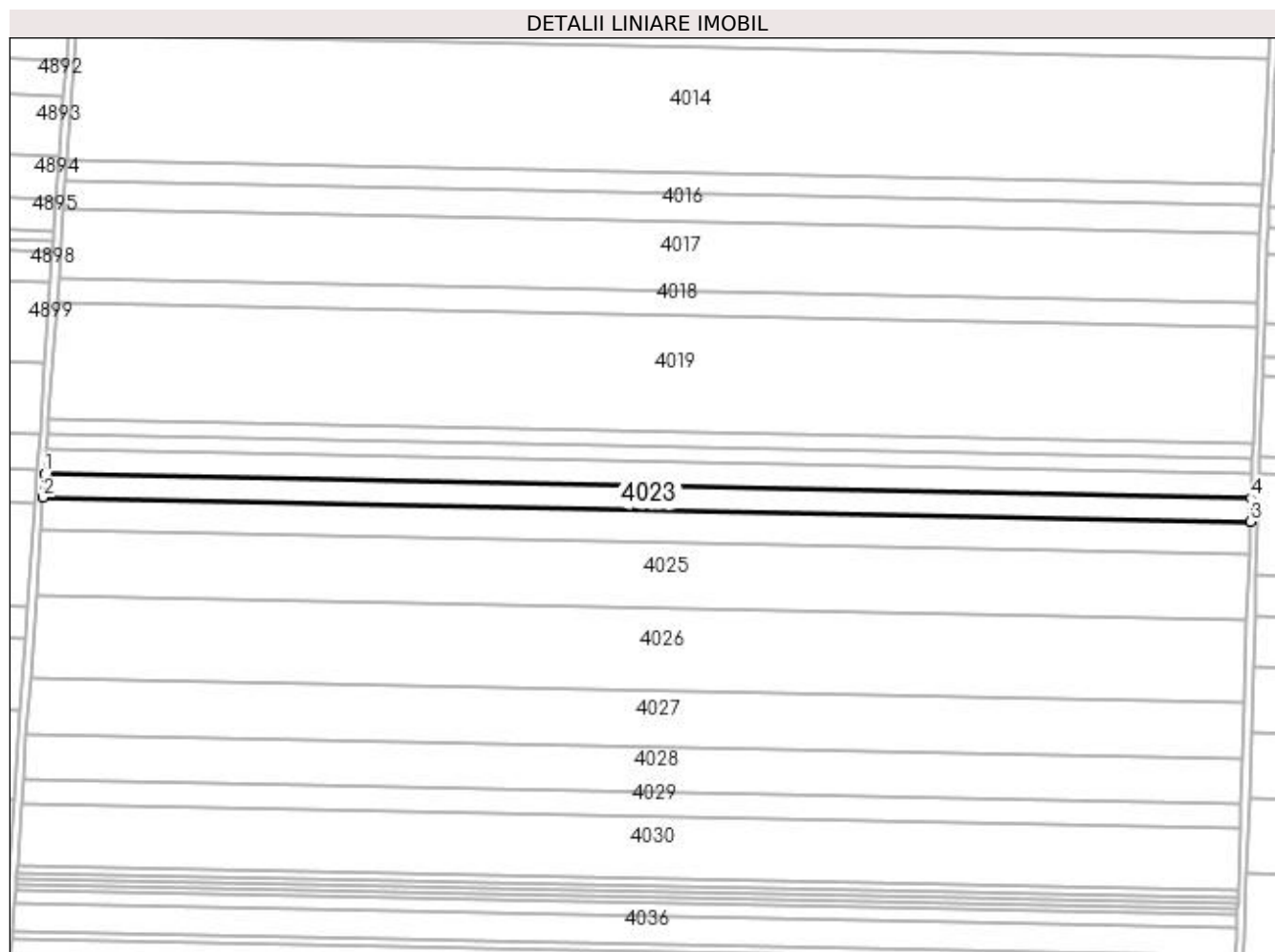
Inscrieri privind dezmembramintele dreptului de proprietate, drepturi reale de garanție și sarcini	Referințe
NU SUNT	

Anexa Nr. 1 La Partea I

Teren

Nr cadastral	Suprafața (mp)*	Observații / Referințe
	7.500	

* Suprafața este determinată în planul de proiecție Stereo 70.



Date referitoare la teren

Crt	Categorie folosință	Intra vilan	Suprafața (mp)	Tarla	Parcelă	Nr. topo	Observații / Referințe
1	arabil	NU	7.500	57	72	-	

Lungime Segmente

1) Valorile lungimilor segmentelor sunt obținute din proiecție în plan.

Punct început	X / Y	Punct sfârșit	X / Y	Lungime segment (** (m)
1	351.569,253 284.875,92	2	351.568,409 284.863,901	12.049
2	351.568,409 284.863,901	3	352.191,758 284.851,352	623.475
3	352.191,758 284.851,352	4	352.192,149 284.863,38	12.034
4	352.192,149 284.863,38	1	351.569,253 284.875,92	623.022

**** Lungimile segmentelor sunt determinate în planul de proiecție Stereo 70 și sunt rotunjite la 1 milimetru.**

***** Distanța dintre puncte este formată din segmente cumulate ce sunt mai mici decât valoarea 1 milimetru.**

**DATE DESPRE IMOBILUL NR. 4024**

Oficiul de Cadastru și Publicitate Imobiliară DOLJ
Biroul de Cadastru și Publicitate Imobiliară Craiova

A. Partea I. Descrierea imobilului

TEREN Extravilan

Adresa: Jud. Dolj, T 57, P 73

Nr. Crt	Nr cadastral Nr. topografic	Suprafața* (mp)	Observații / Referințe
A1		10.700	Sector cadastral:18 Teren neimprejmuit;

B. Partea II. Proprietari și acte

Inscrieri privitoare la dreptul de proprietate și alte drepturi reale	Referințe
0 / 19/05/2022	
Hotarare Judecatoreasca nr. SC:51, din 01/02/2011 emis de JUDECATORIA CALAFAT (CERTIF. DE DECES: D10370307/29.10.2018;);	
B1	A1
Intabulare, drept de PROPRIETATE, dobandit prin Hotarare Judecatoreasca, cota actuala 1/1, cota initiala 1/1 1) PURCELONI VELICA , DECEDAT DEFUNCT:Da	

C. Partea III. SARCINI .

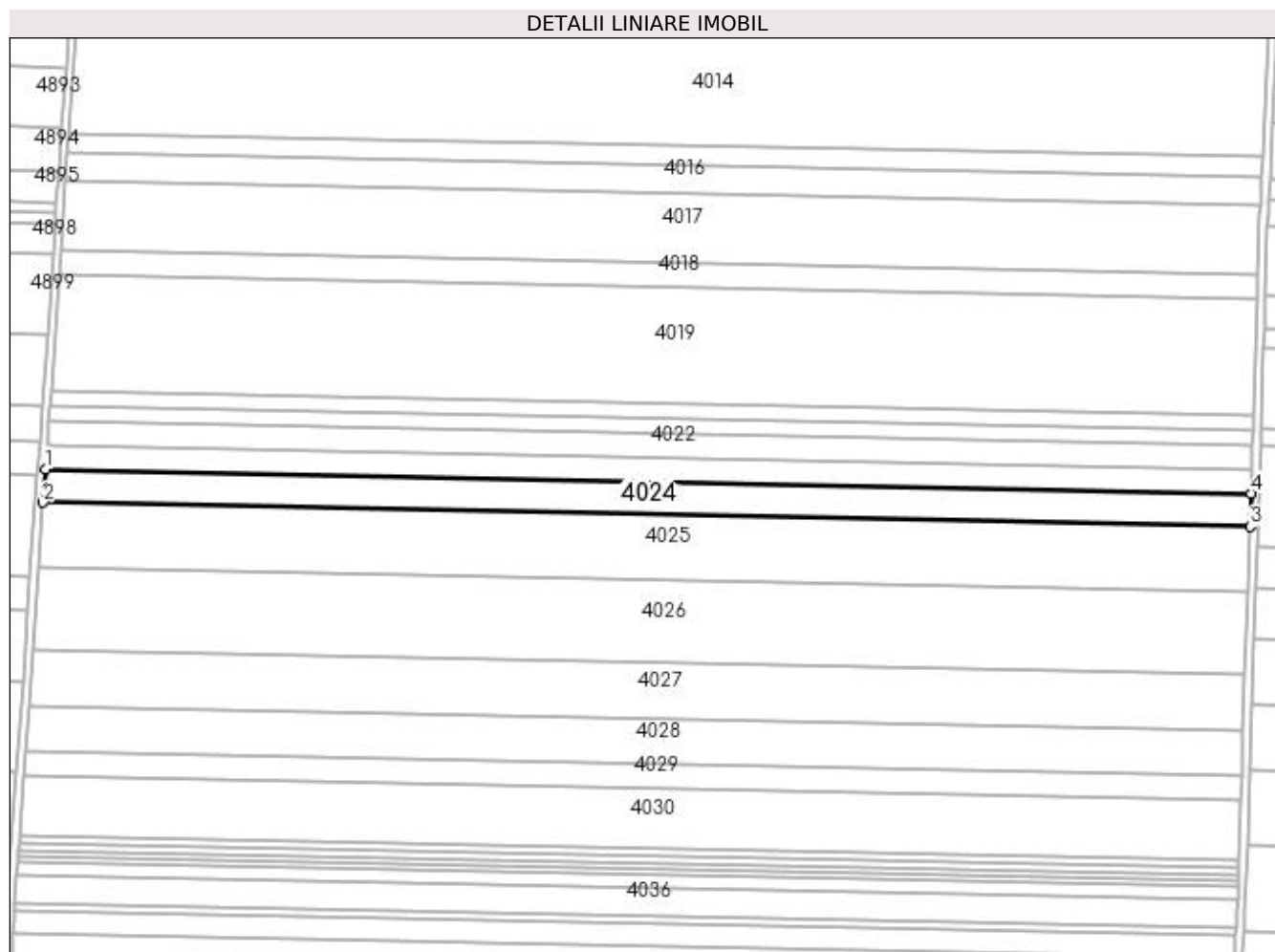
Inscrieri privind dezmembramintele dreptului de proprietate, drepturi reale de garanție și sarcini	Referințe
NU SUNT	

Anexa Nr. 1 La Partea I

Teren

Nr cadastral	Suprafața (mp)*	Observații / Referințe
	10.700	

* Suprafața este determinată în planul de proiecție Stereo 70.



Date referitoare la teren

Crt	Categorie folosință	Intra vilan	Suprafața (mp)	Tarla	Parcelă	Nr. topo	Observații / Referințe
1	arabil	NU	10.700	57	73	-	

Lungime Segmente

1) Valorile lungimilor segmentelor sunt obținute din proiecție în plan.

Punct început	X / Y	Punct sfârșit	X / Y	Lungime segment (** (m)
1	351.568,409 284.863,901	2	351.567,205 284.846,769	17.174
2	351.567,205 284.846,769	3	352.191,2 284.834,207	624.121
3	352.191,2 284.834,207	4	352.191,758 284.851,352	17.154
4	352.191,758 284.851,352	1	351.568,409 284.863,901	623.475

**** Lungimile segmentelor sunt determinate în planul de proiecție Stereo 70 și sunt rotunjite la 1 milimetru.**

***** Distanța dintre puncte este formată din segmente cumulate ce sunt mai mici decât valoarea 1 milimetru.**

**DATE DESPRE IMOBILUL NR. 4025**

Oficiul de Cadastru și Publicitate Imobiliară DOLJ
Biroul de Cadastru și Publicitate Imobiliară Craiova

A. Partea I. Descrierea imobilului

TEREN Extravilan

Adresa: Jud. Dolj, T 57, P 74

Nr. Crt	Nr cadastral Nr. topografic	Suprafața* (mp)	Observații / Referințe
A1	31230	Din acte: 21.200 Masurata: 21.134	Sector cadastral:18 Teren neimprejmuit;

B. Partea II. Proprietari și acte

Inscrieri privitoare la dreptul de proprietate și alte drepturi reale		Referințe
91468 / 04/08/2015		
Act Notarial nr. CVC:3717, din 20/11/2009 emis de BNP STOENESCU FLOREA;		
B1	Intabulare, drept de PROPRIETATE, dobandit prin Conventie, cota actuala 1/1, cota initiala 1/1 1) ROMTEAM PROD SRL , CIF:15402740	A1

C. Partea III. SARCINI .


Inscrieri privind dezmembramintele dreptului de proprietate, drepturi reale de garanție și sarcini	Referințe
NU SUNT	

Anexa Nr. 1 La Partea I

Teren

Nr cadastral	Suprafața (mp)*	Observații / Referințe
31230	Din acte: 21.200 Masurata: 21.134	

* Suprafața este determinată în planul de proiecție Stereo 70.



Date referitoare la teren

Crt	Categorie folosință	Intra vilan	Suprafața (mp)	Tarla	Parcelă	Nr. topo	Observații / Referințe
1	arabil	NU	21.134	57	74	-	

Lungime Segmente

1) Valorile lungimilor segmentelor sunt obținute din proiecție în plan.

Punct început	X / Y	Punct sfârșit	X / Y	Lungime segment (** (m)
1	351.567,205 284.846,769	2	351.564,83 284.812,982	33.87
2	351.564,83 284.812,982	3	352.190,099 284.800,395	625.396
3	352.190,099 284.800,395	4	352.191,2 284.834,207	33.83
4	352.191,2 284.834,207	1	351.567,205 284.846,769	624.121

**** Lungimile segmentelor sunt determinate în planul de proiecție Stereo 70 și sunt rotunjite la 1 milimetru.**

***** Distanța dintre puncte este formată din segmente cumulate ce sunt mai mici decât valoarea 1 milimetru.**

**DATE DESPRE IMOBILUL NR. 4026**

Oficiul de Cadastru și Publicitate Imobiliară DOLJ
Biroul de Cadastru și Publicitate Imobiliară Craiova

A. Partea I. Descrierea imobilului

TEREN Extravilan

Adresa: Jud. Dolj, T 57, P 75

Nr. Crt	Nr cadastral Nr. topografic	Suprafața* (mp)	Observații / Referințe
A1		26.600	Sector cadastral:18 Teren neimprejmuit;

B. Partea II. Proprietari și acte

Inscrieri privitoare la dreptul de proprietate și alte drepturi reale	Referințe
0 / 19/05/2022	
Hotarare Judecatoreasca nr. SC:1643, din 21/09/2012 emis de JUDECATORIA CALAFAT;	
B1	Intabulare, drept de PROPRIETATE, dobandit prin Hotarare Judecatoreasca, cota actuala 1/1, cota initiala 1/1 1) PAUNICA FREDI IONEL
	A1


C. Partea III. SARCINI .

Inscrieri privind dezmembramintele dreptului de proprietate, drepturi reale de garanție și sarcini	Referințe
NU SUNT	

Anexa Nr. 1 La Partea I**Teren**

Nr cadastral	Suprafața (mp)*	Observații / Referințe
	26.600	

* Suprafața este determinată în planul de proiecție Stereo 70.

**Date referitoare la teren**

Crt	Categorie folosință	Intra vilan	Suprafața (mp)	Tarla	Parcelă	Nr. topo	Observații / Referințe
1	arabil	NU	26.600	57	75	-	

Lungime Segmente

1) Valorile lungimilor segmentelor sunt obținute din proiecție în plan.

Punct început	X / Y	Punct sfârșit	X / Y	Lungime segment (** (m)
1	351.564,83 284.812,982	2	351.561,848 284.770,555	42.532
2	351.561,848 284.770,555	3	352.188,717 284.757,935	626.996
3	352.188,717 284.757,935	4	352.190,099 284.800,395	42.482
4	352.190,099 284.800,395	1	351.564,83 284.812,982	625.396

**** Lungimile segmentelor sunt determinate în planul de proiecție Stereo 70 și sunt rotunjite la 1 milimetru.**

***** Distanța dintre puncte este formată din segmente cumulate ce sunt mai mici decât valoarea 1 milimetru.**

**DATE DESPRE IMOBILUL NR. 4027**

Oficiul de Cadastru și Publicitate Imobiliară DOLJ
Biroul de Cadastru și Publicitate Imobiliară Craiova

A. Partea I. Descrierea imobilului

TEREN Extravilan

Adresa: Jud. Dolj, T 57, P 5

Nr. Crt	Nr cadastral Nr. topografic	Suprafața* (mp)	Observații / Referințe
A1		18.400	Sector cadastral:18 Teren neimprejmuit;

B. Partea II. Proprietari și acte

Inscrieri privitoare la dreptul de proprietate și alte drepturi reale	Referințe
0 / 19/05/2022	
Hotarare Judecatoreasca nr. SC:2341, din 21/11/2011 emis de JUDECATORIA CALAFAT;	
B1	Intabulare, drept de PROPRIETATE, dobandit prin Hotarare Judecatoreasca, cota actuala 1/1, cota initiala 1/1 1) VOINEA STELIAN, LIPSA CNP
	A1

C. Partea III. SARCINI .


Inscrieri privind dezmembramintele dreptului de proprietate, drepturi reale de garanție și sarcini	Referințe
NU SUNT	

Anexa Nr. 1 La Partea I

Teren

Nr cadastral	Suprafața (mp)*	Observații / Referințe
	18.400	

* Suprafața este determinată în planul de proiecție Stereo 70.



Date referitoare la teren

Crt	Categorie folosință	Intra vilan	Suprafața (mp)	Tarla	Parcelă	Nr. topo	Observații / Referințe
1	arabil	NU	18.400	57	5	-	

Lungime Segmente

1) Valorile lungimilor segmentelor sunt obținute din proiecție în plan.

Punct început	X / Y	Punct sfârșit	X / Y	Lungime segment (** (m)
1	352.188,717 284.757,935	2	351.561,848 284.770,555	626.996
2	351.561,848 284.770,555	3	351.559,79 284.741,27	29.357
3	351.559,79 284.741,27	4	352.187,764 284.728,628	628.101
4	352.187,764 284.728,628	1	352.188,717 284.757,935	29.322

**** Lungimile segmentelor sunt determinate în planul de proiecție Stereo 70 și sunt rotunjite la 1 milimetru.**

***** Distanța dintre puncte este formată din segmente cumulate ce sunt mai mici decât valoarea 1 milimetru.**

**DATE DESPRE IMOBILUL NR. 4028**

Oficiul de Cadastru și Publicitate Imobiliară DOLJ
Biroul de Cadastru și Publicitate Imobiliară Craiova

A. Partea I. Descrierea imobilului

TEREN Extravilan

Adresa: Jud. Dolj, T 57, P 77

Nr. Crt	Nr cadastral Nr. topografic	Suprafața* (mp)	Observații / Referințe
A1		14.500	Sector cadastral:18 Teren neimprejmuit;

B. Partea II. Proprietari și acte

Inscrieri privitoare la dreptul de proprietate și alte drepturi reale	Referințe
0 / 19/05/2022	
Hotarare Judecatoreasca nr. SC:108, din 29/01/2013 emis de JUDECATORIA CALAFAT;	
B1	A1
Intabulare, drept de PROPRIETATE, dobandit prin Hotarare Judecatoreasca, cota actuala 1/1, cota initiala 1/1 1) CIOANA MARIN VASILE, LIPSA CNP	

C. Partea III. SARCINI .

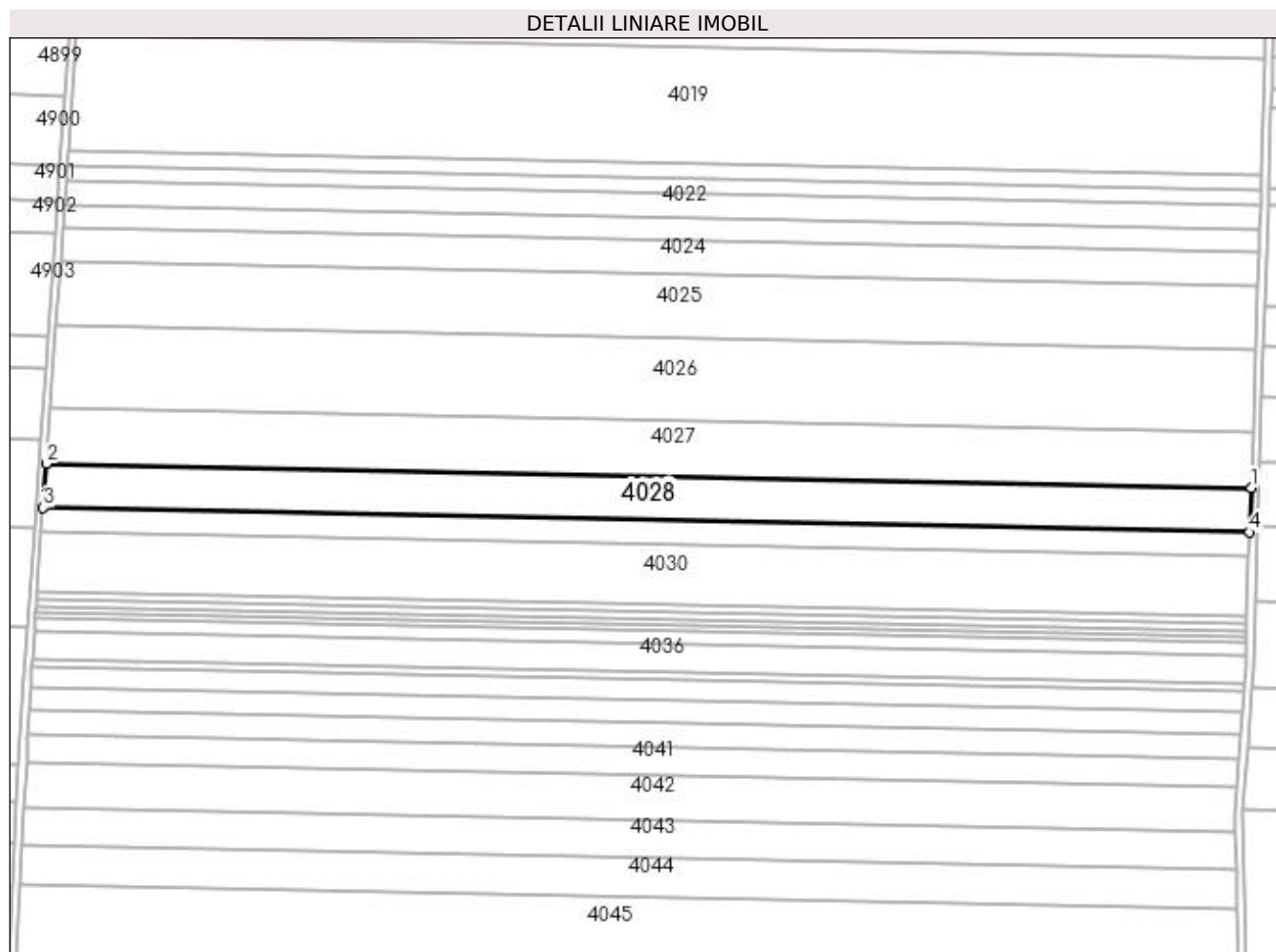
Inscrieri privind dezmembramintele dreptului de proprietate, drepturi reale de garanție și sarcini	Referințe
NU SUNT	

Anexa Nr. 1 La Partea I

Teren

Nr cadastral	Suprafața (mp)*	Observații / Referințe
	14.500	

* Suprafața este determinată în planul de proiecție Stereo 70.



Date referitoare la teren

Crt	Categorie folosință	Intra vilan	Suprafața (mp)	Tarla	Parcelă	Nr. topo	Observații / Referințe
1	arabil	NU	14.500	57	77	-	

Lungime Segmente

1) Valorile lungimilor segmentelor sunt obținute din proiecție în plan.

Punct început	X / Y	Punct sfârșit	X / Y	Lungime segment (** (m)
1	352.187,764 284.728,628	2	351.559,79 284.741,27	628.101
2	351.559,79 284.741,27	3	351.558,171 284.718,228	23.099
3	351.558,171 284.718,228	4	352.187,013 284.705,569	628.969
4	352.187,013 284.705,569	1	352.187,764 284.728,628	23.071

**** Lungimile segmentelor sunt determinate în planul de proiecție Stereo 70 și sunt rotunjite la 1 milimetru.**

***** Distanța dintre puncte este formată din segmente cumulate ce sunt mai mici decât valoarea 1 milimetru.**

**DATE DESPRE IMOBILUL NR. 4029**

Oficiul de Cadastru și Publicitate Imobiliară DOLJ
Biroul de Cadastru și Publicitate Imobiliară Craiova

A. Partea I. Descrierea imobilului

TEREN Extravilan

Adresa: Jud. Dolj, T 57, P 78

Nr. Crt	Nr cadastral Nr. topografic	Suprafața* (mp)	Observații / Referințe
A1		8.000	Sector cadastral:18 Teren neimprejmuit;

B. Partea II. Proprietari și acte

Inscrieri privitoare la dreptul de proprietate și alte drepturi reale	Referințe
0 / 19/05/2022	
Hotarare Judecatoreasca nr. SC:1984, din 26/10/2012 emis de JUDECATORIA CALAFAT;	
B1	A1
Intabulare, drept de PROPRIETATE, dobandit prin Hotarare Judecatoreasca, cota actuala 1/1, cota initiala 1/1 1) CIOANA MARIN VASILE, LIPSA CNP	

C. Partea III. SARCINI .


Inscrieri privind dezmembramintele dreptului de proprietate, drepturi reale de garanție și sarcini	Referințe
NU SUNT	

Anexa Nr. 1 La Partea I

Teren

Nr cadastral	Suprafața (mp)*	Observații / Referințe
	8.000	

* Suprafața este determinată în planul de proiecție Stereo 70.



Date referitoare la teren

Crt	Categorie folosință	Intra vilan	Suprafața (mp)	Tarla	Parcelă	Nr. topo	Observații / Referințe
1	arabil	NU	8.000	57	78	-	

Lungime Segmente

1) Valorile lungimilor segmentelor sunt obținute din proiecție în plan.

Punct început	X / Y	Punct sfârșit	X / Y	Lungime segment (** (m)
1	351.558,171 284.718,228	2	351.557,279 284.705,529	12.73
2	351.557,279 284.705,529	3	352.186,6 284.692,86	629.449
3	352.186,6 284.692,86	4	352.187,013 284.705,569	12.716
4	352.187,013 284.705,569	1	351.558,171 284.718,228	628.969

**** Lungimile segmentelor sunt determinate în planul de proiecție Stereo 70 și sunt rotunjite la 1 milimetru.**

***** Distanța dintre puncte este formată din segmente cumulate ce sunt mai mici decât valoarea 1 milimetru.**

**DATE DESPRE IMOBILUL NR. 4030**

Oficiul de Cadastru și Publicitate Imobiliară DOLJ
Biroul de Cadastru și Publicitate Imobiliară Craiova

A. Partea I. Descrierea imobilului

TEREN Extravilan

Adresa: Jud. Dolj, T 57, P 52

Nr. Crt	Nr cadastral Nr. topografic	Suprafața* (mp)	Observații / Referințe
A1	31010	Din acte: 19.800 Masurata: 19.739	Sector cadastral:18 Teren neimprejmuit;

B. Partea II. Proprietari și acte

Inscrieri privitoare la dreptul de proprietate și alte drepturi reale		Referințe
41707 / 17/04/2015		
Act Notarial nr. CVC:1733, din 05/06/2009 emis de BNP STOENESCU FLOREA;		
B1	Intabulare, drept de PROPRIETATE, dobandit prin Conventie, cota actuala 1/1, cota initiala 1/1 1) SC ROTEAM SRL , CIF:16841581	A1

C. Partea III. SARCINI .


Inscrieri privind dezmembramintele dreptului de proprietate, drepturi reale de garanție și sarcini	Referințe
NU SUNT	

Anexa Nr. 1 La Partea I

Teren

Nr cadastral	Suprafața (mp)*	Observații / Referințe
31010	Din acte: 19.800 Masurata: 19.739	

* Suprafața este determinată în planul de proiecție Stereo 70.



Date referitoare la teren

Crt	Categorie folosință	Intra vilan	Suprafața (mp)	Tarla	Parcelă	Nr. topo	Observații / Referințe
1	arabil	NU	19.739	57	52	-	

Lungime Segmente

1) Valorile lungimilor segmentelor sunt obținute din proiecție în plan.

Punct început	X / Y	Punct sfârșit	X / Y	Lungime segment (** (m)
1	351.557,279 284.705,529	2	351.555,08 284.674,237	31.369
2	351.555,08 284.674,237	3	352.185,58 284.661,545	630.628
3	352.185,58 284.661,545	4	352.186,6 284.692,86	31.332
4	352.186,6 284.692,86	1	351.557,279 284.705,529	629.449

**** Lungimile segmentelor sunt determinate în planul de proiecție Stereo 70 și sunt rotunjite la 1 milimetru.**

***** Distanța dintre puncte este formată din segmente cumulate ce sunt mai mici decât valoarea 1 milimetru.**

**DATE DESPRE IMOBILUL NR. 4031**

Oficiul de Cadastru și Publicitate Imobiliară DOLJ
Biroul de Cadastru și Publicitate Imobiliară Craiova

A. Partea I. Descrierea imobilului

TEREN Extravilan

Adresa: Jud. Dolj, T 57, P 80

Nr. Crt	Nr cadastral Nr. topografic	Suprafața* (mp)	Observații / Referințe
A1	33448	2.500	Sector cadastral:18 Teren neimprejmuit;

B. Partea II. Proprietari și acte

Inscrieri privitoare la dreptul de proprietate și alte drepturi reale		Referințe
241152 / 26/11/2020		
Act Notarial nr. CONTRACT DE DONATIE:4410, din 25/11/2020 emis de NP CANTAR ELENA ;		
B1	Intabulare, drept de PROPRIETATE, dobandit prin Conventie, cota actuala 1/1, cota initiala 1/1 1) DINU VASILICA	A1


C. Partea III. SARCINI .

Inscrieri privind dezmembramintele dreptului de proprietate, drepturi reale de garanție și sarcini	Referințe
NU SUNT	

Anexa Nr. 1 La Partea I**Teren**

Nr cadastral	Suprafața (mp)*	Observații / Referințe
33448	2.500	

* Suprafața este determinată în planul de proiecție Stereo 70.

**Date referitoare la teren**

Crt	Categorie folosință	Intra vilan	Suprafața (mp)	Tarla	Parcelă	Nr. topo	Observații / Referințe
1	arabil	NU	2.500	57	80	-	

Lungime Segmente

1) Valorile lungimilor segmentelor sunt obținute din proiecție în plan.

Punct început	X / Y	Punct sfârșit	X / Y	Lungime segment (** (m)
1	351.555,08 284.674,237	2	351.554,801 284.670,278	3.969
2	351.554,801 284.670,278	3	352.185,451 284.657,583	630.778
3	352.185,451 284.657,583	4	352.185,58 284.661,545	3.964
4	352.185,58 284.661,545	1	351.555,08 284.674,237	630.628

**** Lungimile segmentelor sunt determinate în planul de proiecție Stereo 70 și sunt rotunjite la 1 milimetru.**

***** Distanța dintre puncte este formată din segmente cumulate ce sunt mai mici decât valoarea 1 milimetru.**

**DATE DESPRE IMOBILUL NR. 4032**

Oficiul de Cadastru și Publicitate Imobiliară DOLJ
Biroul de Cadastru și Publicitate Imobiliară Craiova

A. Partea I. Descrierea imobilului

TEREN Extravilan

Adresa: Jud. Dolj, T 57, P 86

Nr. Crt	Nr cadastral Nr. topografic	Suprafața* (mp)	Observații / Referințe
A1		2.000	Sector cadastral:18 Teren neimprejmuit;

B. Partea II. Proprietari și acte

Inscrieri privitoare la dreptul de proprietate și alte drepturi reale		Referințe
0 / 19/05/2022		
Act Administrativ nr. TDP:580-48414, din 15/02/1994 emis de COMISIA JUDETEANA DOLJ (CERTIF. DE DECES: D9893767/22.10.1993;);		
B1	Intabulare, drept de PROPRIETATE, dobandit prin Reconstituire, cota actuala 1/1, cota initiala 1/1 1) GLAVAN MARIN , DECEDAT, LIPSA CNP DEFUNCT:Da	A1

C. Partea III. SARCINI .

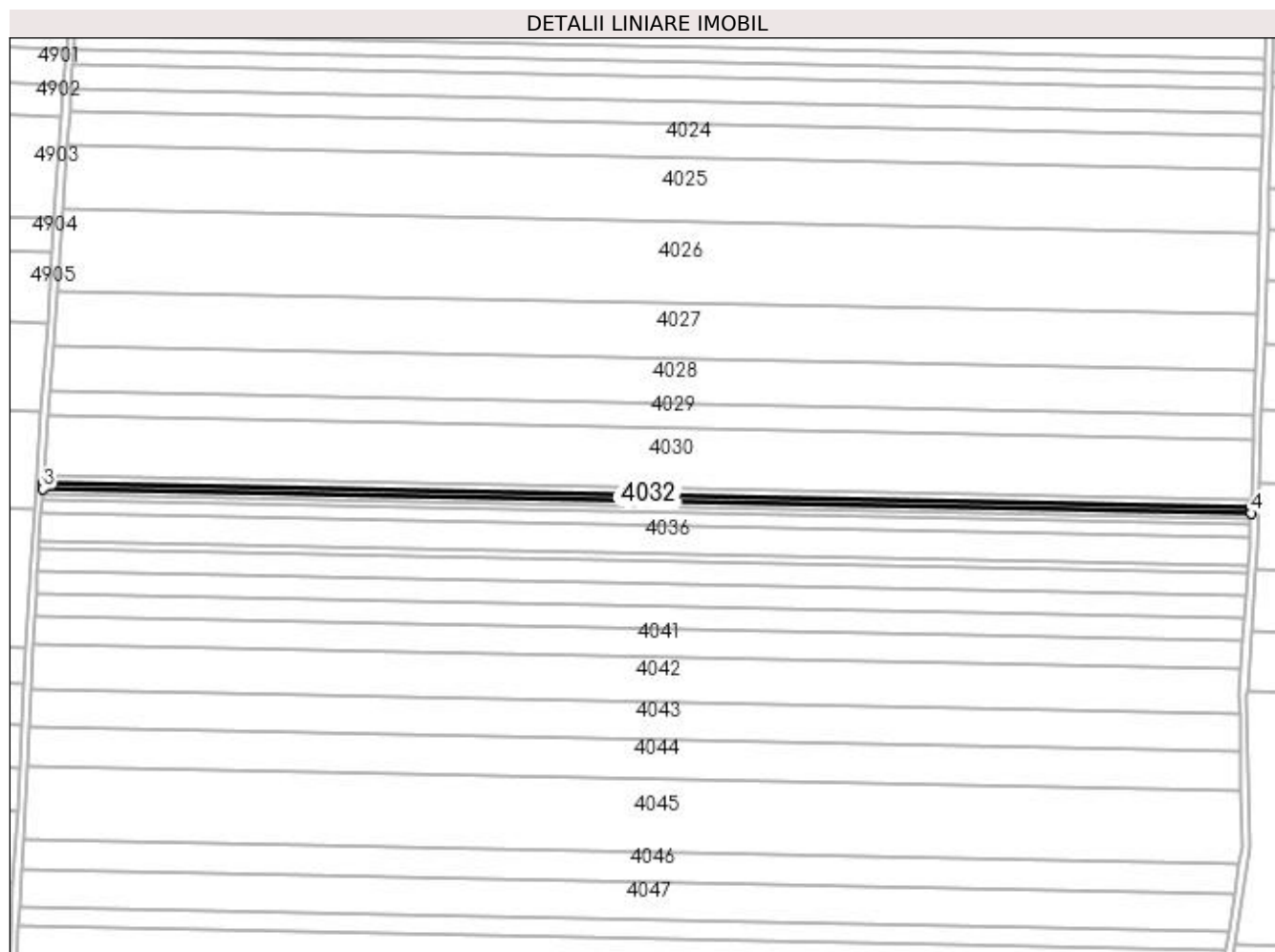
Inscrieri privind dezmembramintele dreptului de proprietate, drepturi reale de garanție și sarcini	Referințe
NU SUNT	

Anexa Nr. 1 La Partea I

Teren

Nr cadastral	Suprafața (mp)*	Observații / Referințe
	2.000	

* Suprafața este determinată în planul de proiecție Stereo 70.



Date referitoare la teren

Crt	Categorie folosință	Intra vilan	Suprafața (mp)	Tarla	Parcelă	Nr. topo	Observații / Referințe
1	arabil	NU	2.000	57	86	-	

Lungime Segmente

1) Valorile lungimilor segmentelor sunt obținute din proiecție în plan.

Punct început	X / Y	Punct sfârșit	X / Y	Lungime segment (** (m)
1	352.185,451 284.657,583	2	351.554,801 284.670,278	630.778
2	351.554,801 284.670,278	3	351.554,579 284.667,112	3.174
3	351.554,579 284.667,112	4	352.185,348 284.654,414	630.897
4	352.185,348 284.654,414	1	352.185,451 284.657,583	3.171

**** Lungimile segmentelor sunt determinate în planul de proiecție Stereo 70 și sunt rotunjite la 1 milimetru.**

***** Distanța dintre puncte este formată din segmente cumulate ce sunt mai mici decât valoarea 1 milimetru.**

**DATE DESPRE IMOBILUL NR. 4033**

Oficiul de Cadastru și Publicitate Imobiliară DOLJ
Biroul de Cadastru și Publicitate Imobiliară Craiova

A. Partea I. Descrierea imobilului

TEREN Extravilan

Adresa: Jud. Dolj, T 57, P 87

Nr. Crt	Nr cadastral Nr. topografic	Suprafața* (mp)	Observații / Referințe
A1		2.000	Sector cadastral:18 Teren neimprejmuit;

B. Partea II. Proprietari și acte

Inscrieri privitoare la dreptul de proprietate și alte drepturi reale	Referințe
0 / 19/05/2022	
Act Administrativ nr. TDP:517-48414., din 15/02/1994 emis de COMISIA JUDETEANA DOLJ (CERTIF. DE DECES:D10873213/12.03.2021;);	
B1	A1
Intabulare, drept de PROPRIETATE, dobandit prin Reconstituire, cota actuala 1/1, cota initiala 1/1 1) BALU CONSTANTIN , DECEDAT DEFUNCT:Da	


C. Partea III. SARCINI .

Inscrieri privind dezmembramintele dreptului de proprietate, drepturi reale de garanție și sarcini	Referințe
NU SUNT	

Anexa Nr. 1 La Partea I**Teren**

Nr cadastral	Suprafața (mp)*	Observații / Referințe
	2.000	

* Suprafața este determinată în planul de proiecție Stereo 70.

**Date referitoare la teren**

Crt	Categorie folosință	Intra vilan	Suprafața (mp)	Tarla	Parcelă	Nr. topo	Observații / Referințe
1	arabil	NU	2.000	57	87	-	

Lungime Segmente

1) Valorile lungimilor segmentelor sunt obținute din proiecție în plan.

Punct început	X / Y	Punct sfârșit	X / Y	Lungime segment (** (m)
1	351.554,579 284.667,112	2	351.554,356 284.663,946	3.174
2	351.554,356 284.663,946	3	352.185,245 284.651,245	631.017
3	352.185,245 284.651,245	4	352.185,348 284.654,414	3.171
4	352.185,348 284.654,414	1	351.554,579 284.667,112	630.897

**** Lungimile segmentelor sunt determinate în planul de proiecție Stereo 70 și sunt rotunjite la 1 milimetru.**

***** Distanța dintre puncte este formată din segmente cumulate ce sunt mai mici decât valoarea 1 milimetru.**

**DATE DESPRE IMOBILUL NR. 4034**

Oficiul de Cadastru și Publicitate Imobiliară DOLJ
Biroul de Cadastru și Publicitate Imobiliară Craiova

A. Partea I. Descrierea imobilului

TEREN Extravilan

Adresa: Jud. Dolj, T 57, P 88

Nr. Crt	Nr cadastral Nr. topografic	Suprafața* (mp)	Observații / Referințe
A1		1.900	Sector cadastral:18 Teren neimprejmuit;

B. Partea II. Proprietari și acte

Inscrieri privitoare la dreptul de proprietate și alte drepturi reale		Referințe
0 / 19/05/2022		
Act Administrativ nr. TDP:522-48414., din 15/02/1994 emis de COMISIA JUDETEANA DOLJ (CERTIF. DE DECES:DM593023/21.04.2000;);		
B1	Intabulare, drept de PROPRIETATE, dobandit prin Reconstituire, cota actuala 1/1, cota initiala 1/1 1) VOINEA PETRE, DECEDAT, LIPSA CNP DEFUNCT:Da	A1

C. Partea III. SARCINI .


Inscrieri privind dezmembramintele dreptului de proprietate, drepturi reale de garanție și sarcini	Referințe
NU SUNT	

Anexa Nr. 1 La Partea I

Teren

Nr cadastral	Suprafața (mp)*	Observații / Referințe
	1.900	

* Suprafața este determinată în planul de proiecție Stereo 70.



Date referitoare la teren

Crt	Categorie folosință	Intra vilan	Suprafața (mp)	Tarla	Parcelă	Nr. topo	Observații / Referințe
1	arabil	NU	1.900	57	88	-	

Lungime Segmente

1) Valorile lungimilor segmentelor sunt obținute din proiecție în plan.

Punct început	X / Y	Punct sfârșit	X / Y	Lungime segment (** (m)
1	351.554,356 284.663,946	2	351.554,145 284.660,939	3.014
2	351.554,145 284.660,939	3	352.185,147 284.648,236	631.13
3	352.185,147 284.648,236	4	352.185,245 284.651,245	3.011
4	352.185,245 284.651,245	1	351.554,356 284.663,946	631.017

**** Lungimile segmentelor sunt determinate în planul de proiecție Stereo 70 și sunt rotunjite la 1 milimetru.**

***** Distanța dintre puncte este formată din segmente cumulate ce sunt mai mici decât valoarea 1 milimetru.**

**DATE DESPRE IMOBILUL NR. 4035**

Oficiul de Cadastru și Publicitate Imobiliară DOLJ
Biroul de Cadastru și Publicitate Imobiliară Craiova

A. Partea I. Descrierea imobilului

TEREN Extravilan

Adresa: Jud. Dolj, T 57, P 89

Nr. Crt	Nr cadastral Nr. topografic	Suprafața* (mp)	Observații / Referințe
A1		4.100	Sector cadastral:18 Teren neimprejmuit;

B. Partea II. Proprietari și acte

Inscrieri privitoare la dreptul de proprietate și alte drepturi reale		Referințe
0 / 19/05/2022		
Act Administrativ nr. TDP:443-48412, din 15/02/1994 emis de COMISIA JUDETEANA DOLJ (CERTIF. DE DECES: D9514500/29.01.1993;);		
B1	Intabulare, drept de PROPRIETATE, dobandit prin Reconstituire, cota actuala 1/1, cota initiala 1/1 1) MARITA MIHAI , DECEDAT, LIPSA CNP DEFUNCT:Da 2) MARITA ION	A1

C. Partea III. SARCINI .


Inscrieri privind dezmembramintele dreptului de proprietate, drepturi reale de garanție și sarcini	Referințe
NU SUNT	

Anexa Nr. 1 La Partea I

Teren

Nr cadastral	Suprafața (mp)*	Observații / Referințe
	4.100	

* Suprafața este determinată în planul de proiecție Stereo 70.



Date referitoare la teren

Crt	Categorie folosință	Intra vilan	Suprafața (mp)	Tarla	Parcelă	Nr. topo	Observații / Referințe
1	arabil	NU	4.100	57	89	-	

Lungime Segmente

1) Valorile lungimilor segmentelor sunt obținute din proiecție în plan.

Punct început	X / Y	Punct sfârșit	X / Y	Lungime segment (** (m)
1	351.554,145 284.660,939	2	351.553,689 284.654,451	6.504
2	351.553,689 284.654,451	3	352.184,936 284.641,744	631.375
3	352.184,936 284.641,744	4	352.185,147 284.648,236	6.495
4	352.185,147 284.648,236	1	351.554,145 284.660,939	631.13

**** Lungimile segmentelor sunt determinate în planul de proiecție Stereo 70 și sunt rotunjite la 1 milimetru.**

***** Distanța dintre puncte este formată din segmente cumulate ce sunt mai mici decât valoarea 1 milimetru.**

**DATE DESPRE IMOBILUL NR. 4036**

Oficiul de Cadastru și Publicitate Imobiliară DOLJ
Biroul de Cadastru și Publicitate Imobiliară Craiova

A. Partea I. Descrierea imobilului

TEREN Extravilan

Adresa: Jud. Dolj, T 57, P 36

Nr. Crt	Nr cadastral Nr. topografic	Suprafața* (mp)	Observații / Referințe
A1	32691	9.300	Sector cadastral:18 Teren neimprejmuit;

B. Partea II. Proprietari și acte

Inscrieri privitoare la dreptul de proprietate și alte drepturi reale	Referințe
26034 / 13/02/2019	
Act Notarial nr. CVC:321, din 13/02/2019 emis de BNP STOENESCU FLOREA;	
B1	A1
Intabulare, drept de PROPRIETATE, dobandit prin Conventie, cota actuala 1/1, cota initiala 1/1 1) CATANA COSMIN-ANDREI	

C. Partea III. SARCINI .

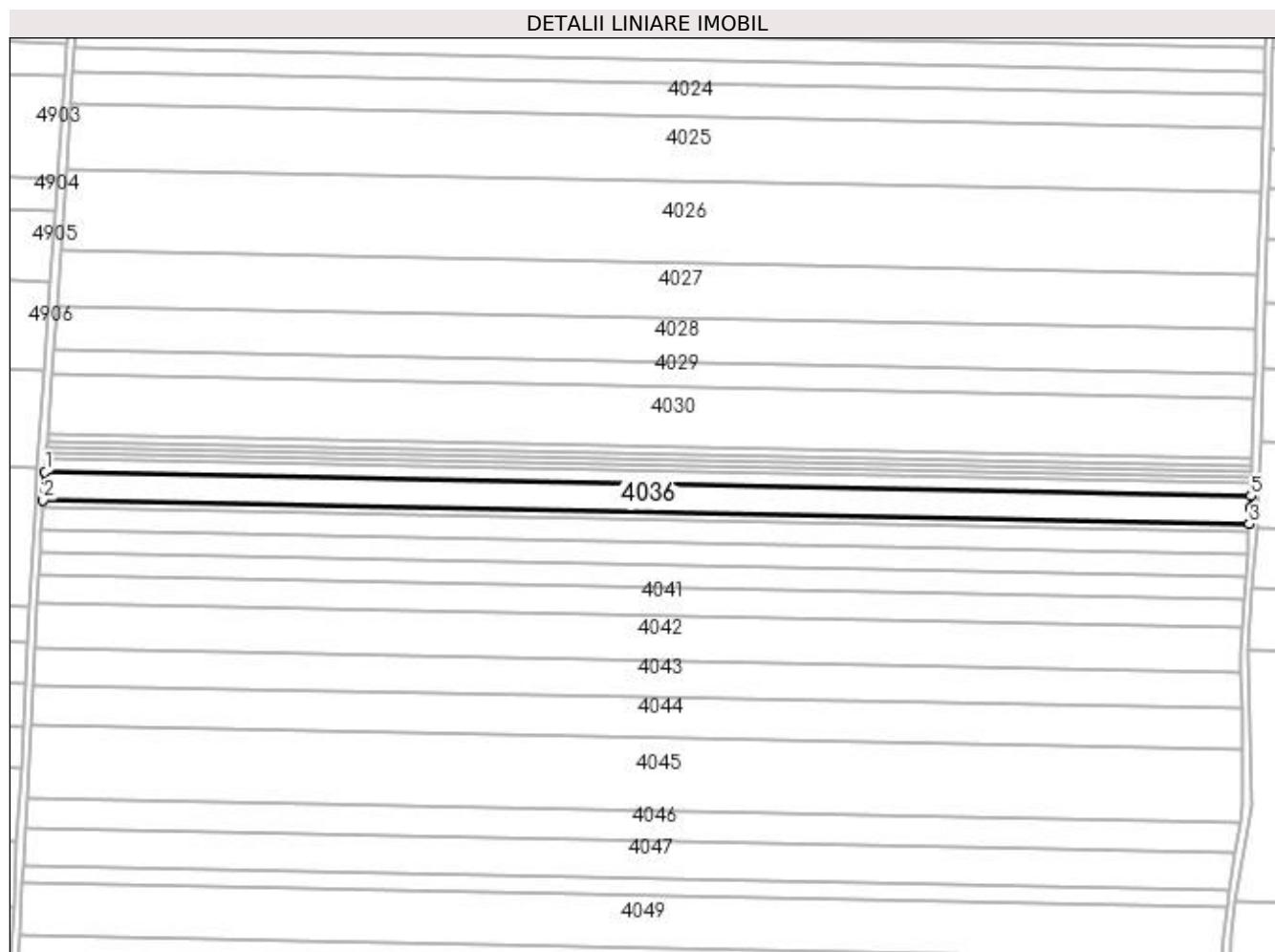
Inscrieri privind dezmembramintele dreptului de proprietate, drepturi reale de garanție și sarcini	Referințe
NU SUNT	

Anexa Nr. 1 La Partea I

Teren

Nr cadastral	Suprafața (mp)*	Observații / Referințe
32691	9.300	

* Suprafața este determinată în planul de proiecție Stereo 70.



Date referitoare la teren

Crt	Categorie folosință	Intravilan	Suprafața (mp)	Tarla	Parcelă	Nr. topo	Observații / Referințe
1	arabil	NU	9.300	57	36	-	

Lungime Segmente

1) Valorile lungimilor segmentelor sunt obținute din proiecție în plan.

Punct început	X / Y	Punct sfârșit	X / Y	Lungime segment (** (m)
1	351.553,689 284.654,451	2	351.552,655 284.639,744	14.743
2	351.552,655 284.639,744	3	352.184,127 284.627,032	631.6
3	352.184,127 284.627,032	4	352.184,743 284.635,824	8.814
4	352.184,743 284.635,824	5	352.184,936 284.641,744	5.923
5	352.184,936 284.641,744	1	351.553,689 284.654,451	631.375

**** Lungimile segmentelor sunt determinate în planul de proiecție Stereo 70 și sunt rotunjite la 1 milimetru.**

***** Distanța dintre puncte este formată din segmente cumulate ce sunt mai mici decât valoarea 1 milimetru.**

**DATE DESPRE IMOBILUL NR. 4037**

Oficiul de Cadastru și Publicitate Imobiliară DOLJ
Biroul de Cadastru și Publicitate Imobiliară Craiova

A. Partea I. Descrierea imobilului

TEREN Extravilan

Adresa: Jud. Dolj, T 57, P 91

Nr. Crt	Nr cadastral Nr. topografic	Suprafața* (mp)	Observații / Referințe
A1		2.500	Sector cadastral:18 Teren neimprejmuit;

B. Partea II. Proprietari și acte

Inscrieri privitoare la dreptul de proprietate și alte drepturi reale	Referințe
0 / 19/05/2022	
Act Administrativ nr. TDP:518-48414, din 15/02/1994 emis de COMISIA JUDETEANA DOLJ;	
B1	A1
Intabulare, drept de PROPRIETATE, dobândit prin Reconstituire, cota actuala 1/1, cota initiala 1/1 1) BICA ION , LIPSA CNP	

C. Partea III. SARCINI .


Inscrieri privind dezmembramintele dreptului de proprietate, drepturi reale de garanție și sarcini	Referințe
NU SUNT	

Anexa Nr. 1 La Partea I

Teren

Nr cadastral	Suprafața (mp)*	Observații / Referințe
	2.500	

* Suprafața este determinată în planul de proiecție Stereo 70.



Date referitoare la teren

Crt	Categorie folosință	Intra vilan	Suprafața (mp)	Tarla	Parcelă	Nr. topo	Observații / Referințe
1	arabil	NU	2.500	57	91	-	

Lungime Segmente

1) Valorile lungimilor segmentelor sunt obținute din proiecție în plan.

Punct început	X / Y	Punct sfârșit	X / Y	Lungime segment (** (m)
1	351.552,655 284.639,744	2	351.552,378 284.635,79	3.964
2	351.552,378 284.635,79	3	352.183,85 284.623,078	631.6
3	352.183,85 284.623,078	4	352.184,127 284.627,032	3.964
4	352.184,127 284.627,032	1	351.552,655 284.639,744	631.6

**** Lungimile segmentelor sunt determinate în planul de proiecție Stereo 70 și sunt rotunjite la 1 milimetru.**

***** Distanța dintre puncte este formată din segmente cumulate ce sunt mai mici decât valoarea 1 milimetru.**

**DATE DESPRE IMOBILUL NR. 4038**

Oficiul de Cadastru și Publicitate Imobiliară DOLJ
Biroul de Cadastru și Publicitate Imobiliară Craiova

A. Partea I. Descrierea imobilului

TEREN Extravilan

Adresa: Jud. Dolj, T 57, P 92

Nr. Crt	Nr cadastral Nr. topografic	Suprafața* (mp)	Observații / Referințe
A1		7.300	Sector cadastral:18 Teren neimprejmuit;

B. Partea II. Proprietari și acte

Inscrieri privitoare la dreptul de proprietate și alte drepturi reale	Referințe
0 / 19/05/2022	
Act Administrativ nr. TDP:556-48414, din 15/02/1994 emis de COMISIA JUDETEANA DOLJ;	
B1	A1
Intabulare, drept de PROPRIETATE, dobândit prin Reconstituire, cota actuala 1/1, cota initiala 1/1 1) ONEL ION, LIPSA CNP	

C. Partea III. SARCINI .


Inscrieri privind dezmembramintele dreptului de proprietate, drepturi reale de garanție și sarcini	Referințe
NU SUNT	

Anexa Nr. 1 La Partea I

Teren

Nr cadastral	Suprafața (mp)*	Observații / Referințe
	7.300	

* Suprafața este determinată în planul de proiecție Stereo 70.



Date referitoare la teren

Crt	Categorie folosință	Intra vilan	Suprafața (mp)	Tarla	Parcelă	Nr. topo	Observații / Referințe
1	arabil	NU	7.300	57	92	-	

Lungime Segmente

1) Valorile lungimilor segmentelor sunt obținute din proiecție în plan.

Punct început	X / Y	Punct sfârșit	X / Y	Lungime segment (** (m)
1	351.552,378 284.635,79	2	351.552,018 284.630,677	5.126
2	351.552,018 284.630,677	3	351.551,675 284.624,244	6.442
3	351.551,675 284.624,244	4	352.183,041 284.611,534	631.494
4	352.183,041 284.611,534	5	352.183,85 284.623,078	11.572
5	352.183,85 284.623,078	1	351.552,378 284.635,79	631.6

**** Lungimile segmentelor sunt determinate în planul de proiecție Stereo 70 și sunt rotunjite la 1 milimetru.**

***** Distanța dintre puncte este formată din segmente cumulate ce sunt mai mici decât valoarea 1 milimetru.**

**DATE DESPRE IMOBILUL NR. 4039**

Oficiul de Cadastru și Publicitate Imobiliară DOLJ
Biroul de Cadastru și Publicitate Imobiliară Craiova

A. Partea I. Descrierea imobilului

TEREN Extravilan

Adresa: Jud. Dolj, T 57, P 93

Nr. Crt	Nr cadastral Nr. topografic	Suprafața* (mp)	Observații / Referințe
A1		7.400	Sector cadastral:18 Teren neimprejmuit;

B. Partea II. Proprietari și acte

Inscrieri privitoare la dreptul de proprietate și alte drepturi reale	Referințe
0 / 19/05/2022	
Act Administrativ nr. TDP:518-48414, din 15/02/1994 emis de COMISIA JUDETEANA DOLJ;	
B1	A1
Intabulare, drept de PROPRIETATE, dobandit prin Reconstituire, cota actuala 1/1, cota initiala 1/1 1) BICA ION , LIPSA CNP	

C. Partea III. SARCINI .

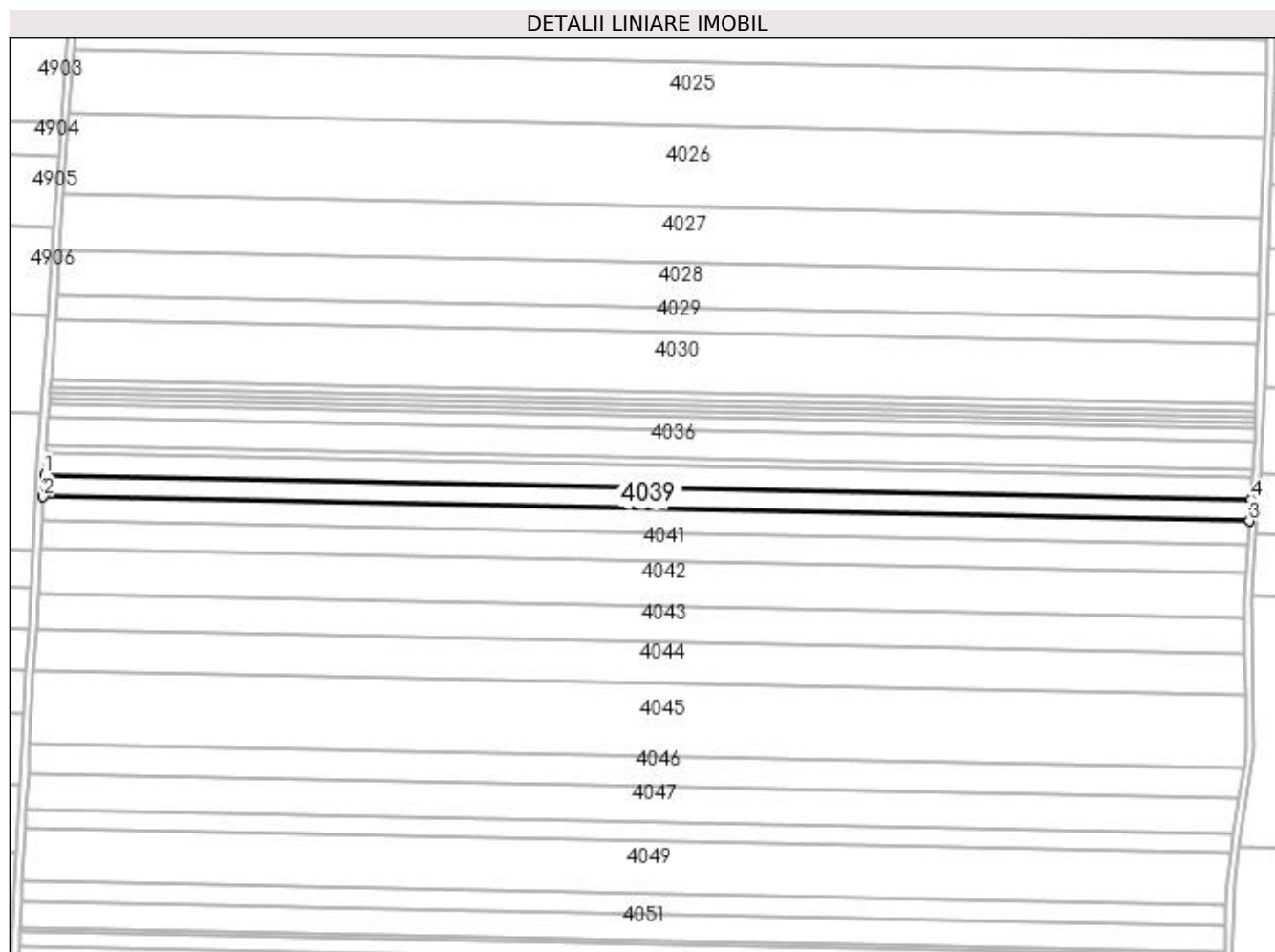
Inscrieri privind dezmembramintele dreptului de proprietate, drepturi reale de garanție și sarcini	Referințe
NU SUNT	

Anexa Nr. 1 La Partea I

Teren

Nr cadastral	Suprafața (mp)*	Observații / Referințe
	7.400	

* Suprafața este determinată în planul de proiecție Stereo 70.



Date referitoare la teren

Crt	Categorie folosință	Intra vilan	Suprafața (mp)	Tarla	Parcelă	Nr. topo	Observații / Referințe
1	arabil	NU	7.400	57	93	-	

Lungime Segmente

1) Valorile lungimilor segmentelor sunt obținute din proiecție în plan.

Punct început	X / Y	Punct sfârșit	X / Y	Lungime segment (** (m)
1	351.551,675 284.624,244	2	351.551,05 284.612,534	11.727
2	351.551,05 284.612,534	3	352.182,221 284.599,828	631.299
3	352.182,221 284.599,828	4	352.183,041 284.611,534	11.735
4	352.183,041 284.611,534	1	351.551,675 284.624,244	631.494

**** Lungimile segmentelor sunt determinate în planul de proiecție Stereo 70 și sunt rotunjite la 1 milimetru.**

***** Distanța dintre puncte este formată din segmente cumulate ce sunt mai mici decât valoarea 1 milimetru.**

**DATE DESPRE IMOBILUL NR. 4040**

Oficiul de Cadastru și Publicitate Imobiliară DOLJ
Biroul de Cadastru și Publicitate Imobiliară Craiova

A. Partea I. Descrierea imobilului

TEREN Extravilan

Adresa: Jud. Dolj, T 57, P 94

Nr. Crt	Nr cadastral Nr. topografic	Suprafața* (mp)	Observații / Referințe
A1		7.600	Sector cadastral:18 Teren neimprejmuit;

B. Partea II. Proprietari și acte

Inscrieri privitoare la dreptul de proprietate și alte drepturi reale	Referințe
0 / 19/05/2022	
Act Administrativ nr. TDP:528-48414, din 15/02/1994 emis de COMISIA JUDETEANA DOLJ;	
B1	A1
Intabulare, drept de PROPRIETATE, dobandit prin Reconstituire, cota actuala 1/1, cota initiala 1/1 1) RUDAREANU ION, LIPSA CNP	

C. Partea III. SARCINI .

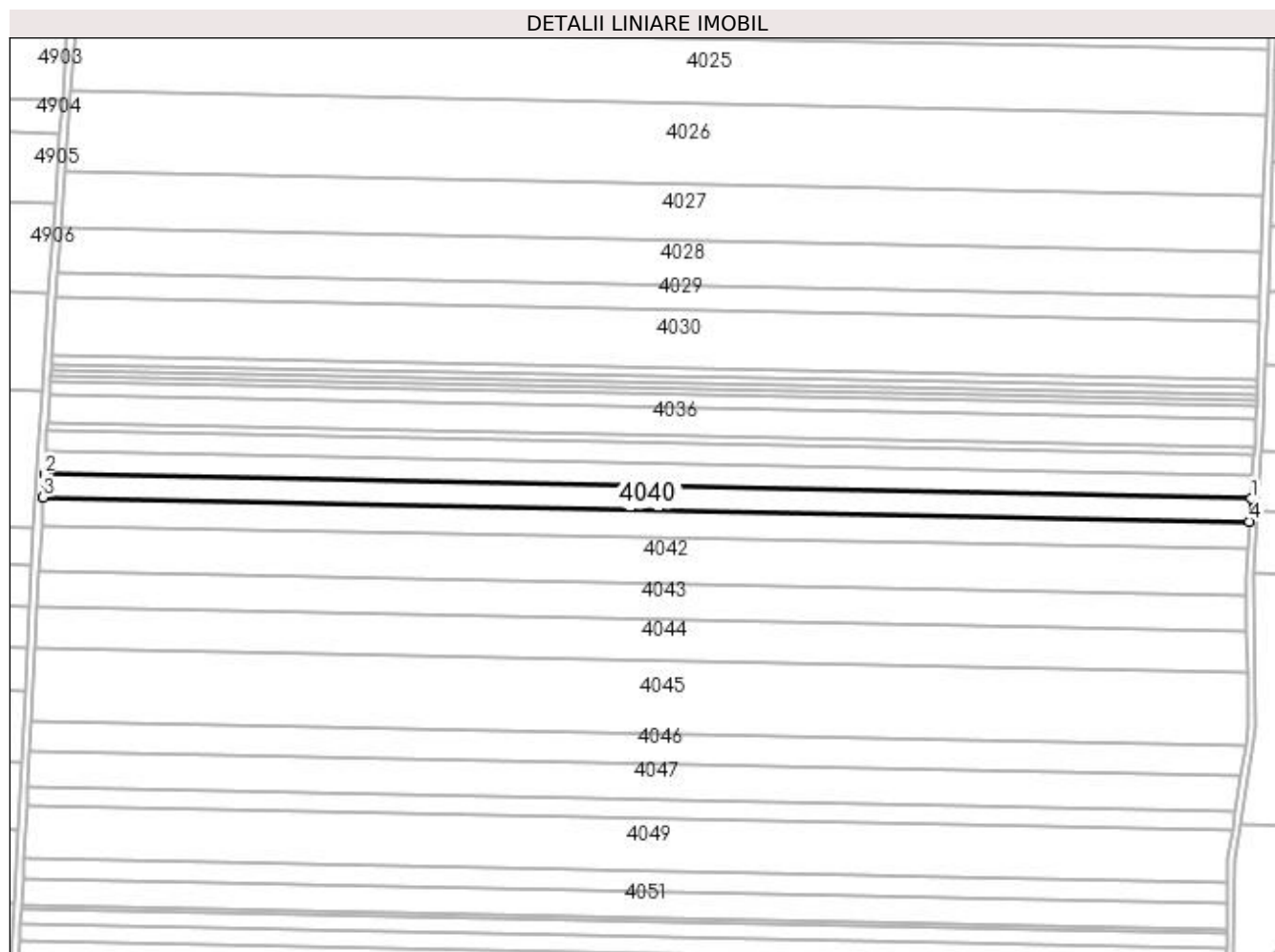
Inscrieri privind dezmembramintele dreptului de proprietate, drepturi reale de garanție și sarcini	Referințe
NU SUNT	

Anexa Nr. 1 La Partea I

Teren

Nr cadastral	Suprafața (mp)*	Observații / Referințe
	7.600	

* Suprafața este determinată în planul de proiecție Stereo 70.



Date referitoare la teren

Crt	Categorie folosință	Intravilan	Suprafața (mp)	Tarla	Parcelă	Nr. topo	Observații / Referințe
1	arabil	NU	7.600	57	94	-	

Lungime Segmente

1) Valorile lungimilor segmentelor sunt obținute din proiecție în plan.

Punct început	X / Y	Punct sfârșit	X / Y	Lungime segment (** (m)
1	352.182,221 284.599,828	2	351.551,05 284.612,534	631.299
2	351.551,05 284.612,534	3	351.550,408 284.600,504	12.047
3	351.550,408 284.600,504	4	352.181,378 284.587,802	631.098
4	352.181,378 284.587,802	1	352.182,221 284.599,828	12.056

**** Lungimile segmentelor sunt determinate în planul de proiecție Stereo 70 și sunt rotunjite la 1 milimetru.**

***** Distanța dintre puncte este formată din segmente cumulate ce sunt mai mici decât valoarea 1 milimetru.**

**DATE DESPRE IMOBILUL NR. 4041**

Oficiul de Cadastru și Publicitate Imobiliară DOLJ
Biroul de Cadastru și Publicitate Imobiliară Craiova

A. Partea I. Descrierea imobilului

TEREN Extravilan

Adresa: Jud. Dolj, T 57, P 95

Nr. Crt	Nr cadastral Nr. topografic	Suprafața* (mp)	Observații / Referințe
A1	32213	9.200	Sector cadastral:18 Teren neimprejmuit;

B. Partea II. Proprietari și acte

Inscrieri privitoare la dreptul de proprietate și alte drepturi reale		Referințe
29052 / 01/02/2018		
Act Notarial nr. CVC:235, din 01/02/2018 emis de BNP STOENESCU FLOREA;		
B1	Intabulare, drept de PROPRIETATE, dobandit prin Conventie, cota actuala 1/1, cota initiala 1/1 1) PAUNICA FREDI IONEL 2) PAUNICA FLAVIA RAMONA	A1

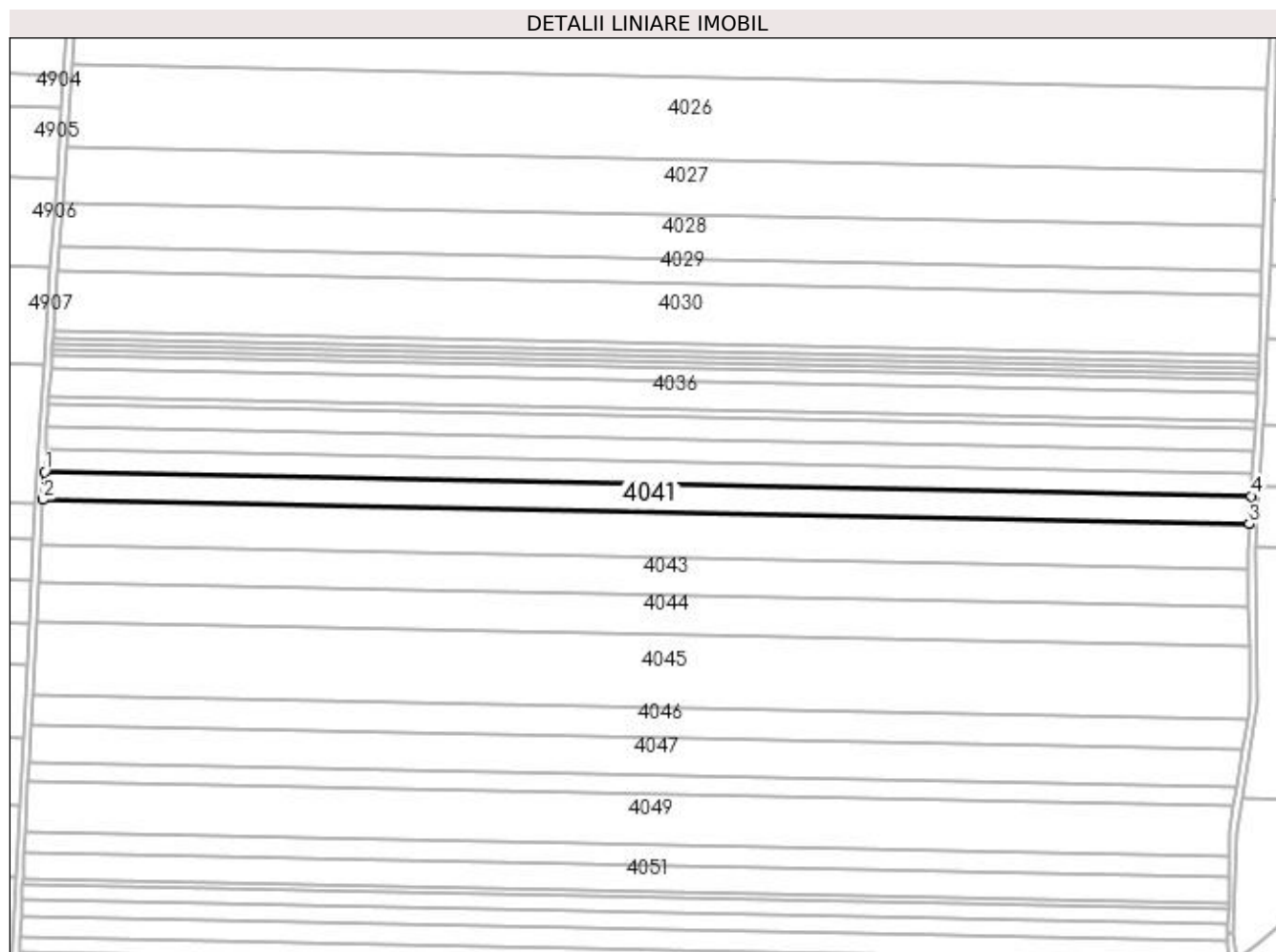
C. Partea III. SARCINI .

Inscrieri privind dezmembramintele dreptului de proprietate, drepturi reale de garanție și sarcini	Referințe
NU SUNT	

Anexa Nr. 1 La Partea I**Teren**

Nr cadastral	Suprafața (mp)*	Observații / Referințe
32213	9.200	

* Suprafața este determinată în planul de proiecție Stereo 70.

**Date referitoare la teren**

Crt	Categorie folosință	Intra vilan	Suprafața (mp)	Tarla	Parcelă	Nr. topo	Observații / Referințe
1	arabil	NU	9.200	57	95	-	

Lungime Segmente

1) Valorile lungimilor segmentelor sunt obținute din proiecție în plan.

Punct început	X / Y	Punct sfârșit	X / Y	Lungime segment (** (m)
1	351.550,408 284.600,504	2	351.549,631 284.585,936	14.589
2	351.549,631 284.585,936	3	352.180,358 284.573,239	630.855
3	352.180,358 284.573,239	4	352.181,378 284.587,802	14.599
4	352.181,378 284.587,802	1	351.550,408 284.600,504	631.098

**** Lungimile segmentelor sunt determinate în planul de proiecție Stereo 70 și sunt rotunjite la 1 milimetru.**

***** Distanța dintre puncte este formată din segmente cumulate ce sunt mai mici decât valoarea 1 milimetru.**

**DATE DESPRE IMOBILUL NR. 4042**

Oficiul de Cadastru și Publicitate Imobiliară DOLJ
Biroul de Cadastru și Publicitate Imobiliară Craiova

A. Partea I. Descrierea imobilului

TEREN Extravilan

Adresa: Jud. Dolj, T 57, P 96

Nr. Crt	Nr cadastral Nr. topografic	Suprafața* (mp)	Observații / Referințe
A1		15.000	Sector cadastral:18 Teren neimprejmuit;

B. Partea II. Proprietari și acte

Inscrieri privitoare la dreptul de proprietate și alte drepturi reale	Referințe
0 / 19/05/2022	
Act Notarial nr. CM:18, din 20/02/2013 emis de BNP BUDIANA IONUT RAZVAN;	
B1	A1
Intabulare, drept de PROPRIETATE, dobandit prin Succesiune, cota actuala 1/1, cota initiala 1/1 1) GEANA LIZETA	

C. Partea III. SARCINI .


Inscrieri privind dezmembramintele dreptului de proprietate, drepturi reale de garanție și sarcini	Referințe
NU SUNT	

Anexa Nr. 1 La Partea I

Teren

Nr cadastral	Suprafața (mp)*	Observații / Referințe
	15.000	

* Suprafața este determinată în planul de proiecție Stereo 70.



Date referitoare la teren

Crt	Categorie folosință	Intra vilan	Suprafața (mp)	Tarla	Parcelă	Nr. topo	Observații / Referințe
1	arabil	NU	15.000	57	96	-	

Lungime Segmente

1) Valorile lungimilor segmentelor sunt obținute din proiecție în plan.

Punct început	X / Y	Punct sfârșit	X / Y	Lungime segment (** (m)
1	351.549,631 284.585,936	2	351.548,363 284.562,179	23.791
2	351.548,363 284.562,179	3	352.179,566 284.549,472	631.331
3	352.179,566 284.549,472	4	352.179,381 284.559,295	9.825
4	352.179,381 284.559,295	5	352.180,358 284.573,239	13.978
5	352.180,358 284.573,239	1	351.549,631 284.585,936	630.855

**** Lungimile segmentelor sunt determinate în planul de proiecție Stereo 70 și sunt rotunjite la 1 milimetru.**

***** Distanța dintre puncte este formată din segmente cumulate ce sunt mai mici decât valoarea 1 milimetru.**

**DATE DESPRE IMOBILUL NR. 4043**

Oficiul de Cadastru și Publicitate Imobiliară DOLJ
Biroul de Cadastru și Publicitate Imobiliară Craiova

A. Partea I. Descrierea imobilului

TEREN Extravilan

Adresa: Jud. Dolj, T 57, P 97

Nr. Crt	Nr cadastral Nr. topografic	Suprafața* (mp)	Observații / Referințe
A1	33803	12.100	Sector cadastral:18 Teren neimprejmuit;

B. Partea II. Proprietari și acte

Inscrieri privitoare la dreptul de proprietate și alte drepturi reale		Referințe
247602 / 14/10/2021		
Act Notarial nr. CM:317, din 08/09/2021 emis de BNP STOENESCU FLOREA (inscris sub semnatura privata nr TDP 532-48414 din 15.02.1994, emis de COMISIA JUDETEANA DOLJ;);		
B1	Intabulare, drept de PROPRIETATE, dobandit prin Succesiune, cota actuala 1/1, cota initiala 1/1 1) RUDAREANU GHEORGHE	A1

C. Partea III. SARCINI .

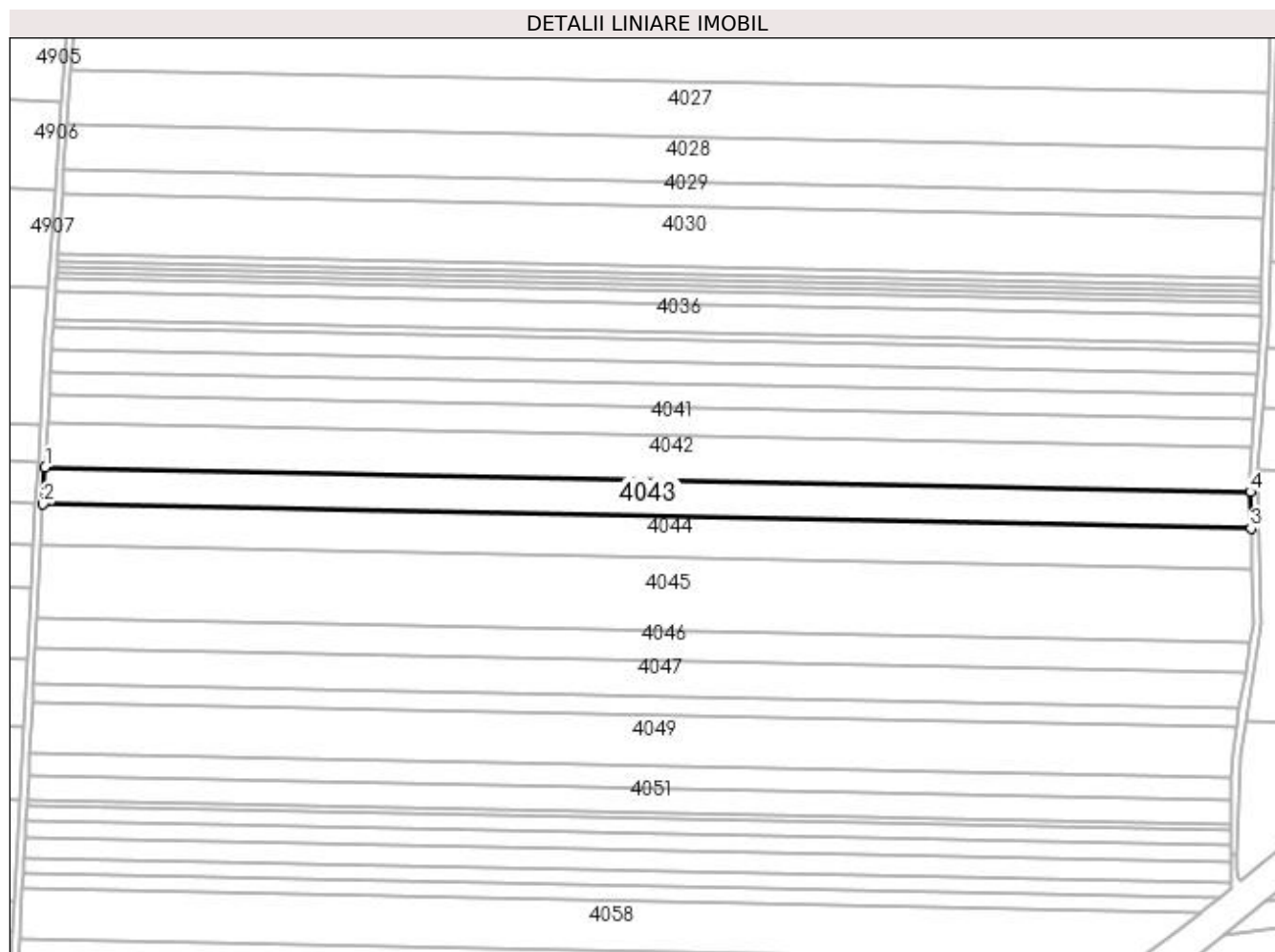
Inscrieri privind dezmembramintele dreptului de proprietate, drepturi reale de garanție și sarcini	Referințe
NU SUNT	

Anexa Nr. 1 La Partea I

Teren

Nr cadastral	Suprafața (mp)*	Observații / Referințe
33803	12.100	

* Suprafața este determinată în planul de proiecție Stereo 70.



Date referitoare la teren

Crt	Categorie folosință	Intra vilan	Suprafața (mp)	Tarla	Parcelă	Nr. topo	Observații / Referințe
1	arabil	NU	12.100	57	97	-	

Lungime Segmente

1) Valorile lungimilor segmentelor sunt obținute din proiecție în plan.

Punct început	X / Y	Punct sfârșit	X / Y	Lungime segment (** (m)
1	351.548,363 284.562,179	2	351.547,342 284.543,05	19.156
2	351.547,342 284.543,05	3	352.179,928 284.530,316	632.714
3	352.179,928 284.530,316	4	352.179,566 284.549,472	19.159
4	352.179,566 284.549,472	1	351.548,363 284.562,179	631.331

**** Lungimile segmentelor sunt determinate în planul de proiecție Stereo 70 și sunt rotunjite la 1 milimetru.**

***** Distanța dintre puncte este formată din segmente cumulate ce sunt mai mici decât valoarea 1 milimetru.**

**DATE DESPRE IMOBILUL NR. 4044**

Oficiul de Cadastru și Publicitate Imobiliară DOLJ
Biroul de Cadastru și Publicitate Imobiliară Craiova

A. Partea I. Descrierea imobilului

TEREN Extravilan

Adresa: Jud. Dolj, T 57, P 98

Nr. Crt	Nr cadastral Nr. topografic	Suprafața* (mp)	Observații / Referințe
A1		13.300	Sector cadastral:18 Teren neimprejmuit;

B. Partea II. Proprietari și acte

Inscrieri privitoare la dreptul de proprietate și alte drepturi reale	Referințe
0 / 19/05/2022	
Act Notarial nr. CM:142, din 24/02/2005 emis de BNP STOENESCU FLOREA;	
B1	A1
Intabulare, drept de PROPRIETATE, dobandit prin Succesiune, cota actuala 1/1, cota initiala 1/1 1) BOBOLICU GHEORGHITA, LIPSA CNP	


C. Partea III. SARCINI .

Inscrieri privind dezmembramintele dreptului de proprietate, drepturi reale de garanție și sarcini	Referințe
NU SUNT	

Anexa Nr. 1 La Partea I**Teren**

Nr cadastral	Suprafața (mp)*	Observații / Referințe
	13.300	

* Suprafața este determinată în planul de proiecție Stereo 70.

**Date referitoare la teren**

Crt	Categorie folosință	Intra vilan	Suprafața (mp)	Tarla	Parcelă	Nr. topo	Observații / Referințe
1	arabil	NU	13.300	57	98	-	

Lungime Segmente

1) Valorile lungimilor segmentelor sunt obținute din proiecție în plan.

Punct început	X / Y	Punct sfârșit	X / Y	Lungime segment (** (m)
1	351.547,342 284.543,05	2	351.546,223 284.522,073	21.007
2	351.546,223 284.522,073	3	352.180,324 284.509,308	634.229
3	352.180,324 284.509,308	4	352.179,928 284.530,316	21.012
4	352.179,928 284.530,316	1	351.547,342 284.543,05	632.714

**** Lungimile segmentelor sunt determinate în planul de proiecție Stereo 70 și sunt rotunjite la 1 milimetru.**

***** Distanța dintre puncte este formată din segmente cumulate ce sunt mai mici decât valoarea 1 milimetru.**

**DATE DESPRE IMOBILUL NR. 4045**

Oficiul de Cadastru și Publicitate Imobiliară DOLJ
Biroul de Cadastru și Publicitate Imobiliară Craiova

A. Partea I. Descrierea imobilului

TEREN Extravilan

Adresa: Jud. Dolj, T 57, P 99

Nr. Crt	Nr cadastral Nr. topografic	Suprafața* (mp)	Observații / Referințe
A1		24.400	Sector cadastral:18 Teren neimprejmuit;

B. Partea II. Proprietari și acte

Inscrieri privitoare la dreptul de proprietate și alte drepturi reale		Referințe
0 / 19/05/2022		
Hotarare Judecatoreasca nr. SC:2039, din 19/11/2013 emis de JUDECATORIA CALAFAT;		
B1	Intabulare, drept de PROPRIETATE, dobandit prin Hotarare Judecatoreasca, cota actuala 1/1, cota initiala 1/1 1) STANCA ADRIAN 2) STANCA GABRIELA	A1

C. Partea III. SARCINI .

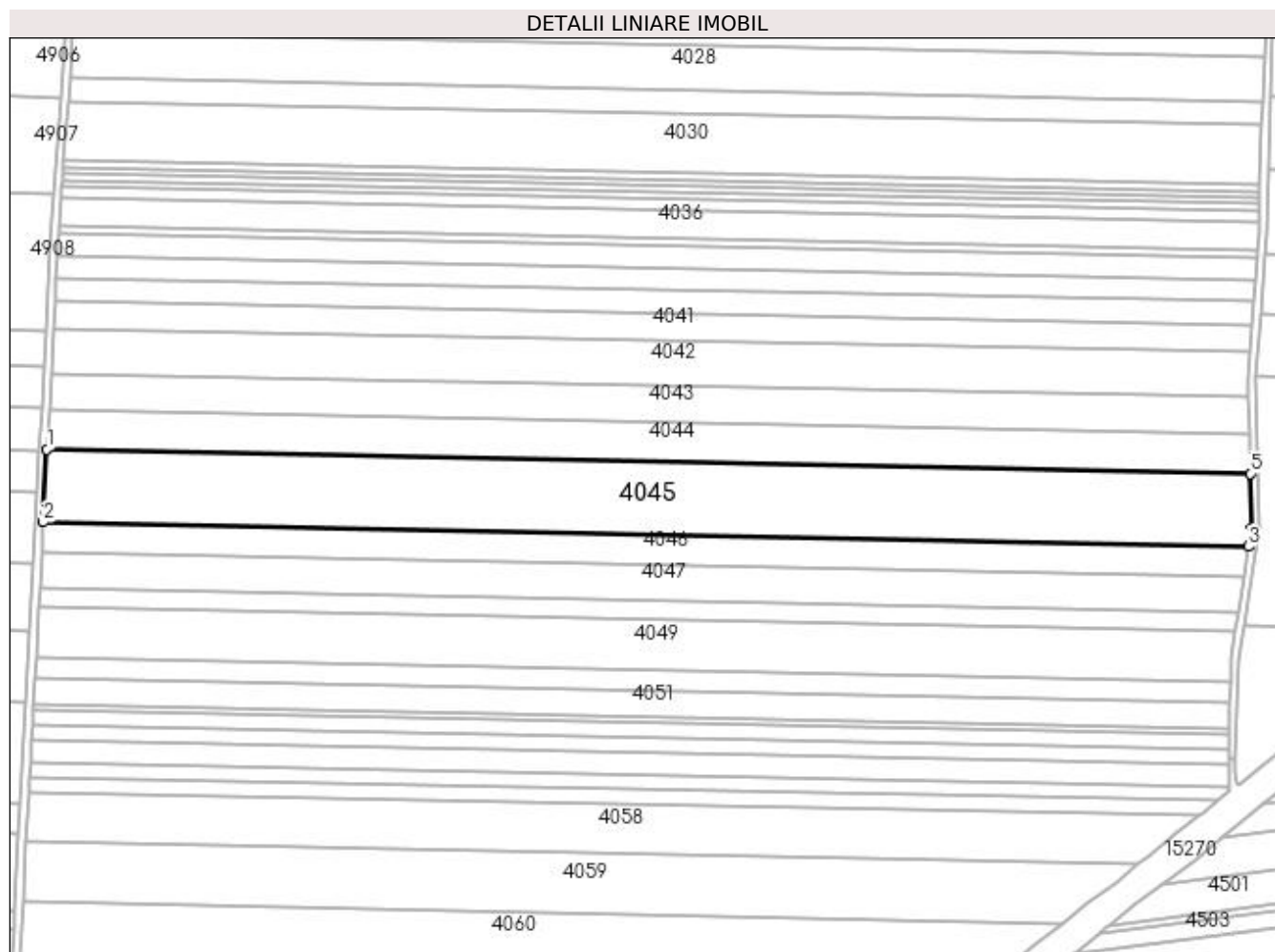
Inscrieri privind dezmembramintele dreptului de proprietate, drepturi reale de garanție și sarcini	Referințe
NU SUNT	

Anexa Nr. 1 La Partea I

Teren

Nr cadastral	Suprafața (mp)*	Observații / Referințe
	24.400	

* Suprafața este determinată în planul de proiecție Stereo 70.



Date referitoare la teren

Crt	Categorie folosință	Intravilan	Suprafața (mp)	Tarla	Parcelă	Nr. topo	Observații / Referințe
1	arabil	NU	24.400	57	99	-	

Lungime Segmente

1) Valorile lungimilor segmentelor sunt obținute din proiecție în plan.

Punct început	X / Y	Punct sfârșit	X / Y	Lungime segment (** (m)
1	351.546,223 284.522,073	2	351.544,175 284.483,706	38.422
2	351.544,175 284.483,706	3	352.179,37 284.470,919	635.324
3	352.179,37 284.470,919	4	352.180,868 284.480,505	9.702
4	352.180,868 284.480,505	5	352.180,324 284.509,308	28.808
5	352.180,324 284.509,308	1	351.546,223 284.522,073	634.229

**** Lungimile segmentelor sunt determinate în planul de proiecție Stereo 70 și sunt rotunjite la 1 milimetru.**

***** Distanța dintre puncte este formată din segmente cumulate ce sunt mai mici decât valoarea 1 milimetru.**

**DATE DESPRE IMOBILUL NR. 4046**

Oficiul de Cadastru și Publicitate Imobiliară DOLJ
Biroul de Cadastru și Publicitate Imobiliară Craiova

A. Partea I. Descrierea imobilului

TEREN Extravilan

Adresa: Jud. Dolj, T 57, P 100

Nr. Crt	Nr cadastral Nr. topografic	Suprafața* (mp)	Observații / Referințe
A1		10.000	Sector cadastral:18 Teren neimprejmuit;

B. Partea II. Proprietari și acte

Inscrieri privitoare la dreptul de proprietate și alte drepturi reale	Referințe
0 / 19/05/2022	
Hotarare Judecatoreasca nr. SC:1280, din 21/11/2006 emis de JUDECATORIA CALAFAT;	
B1	A1
Intabulare, drept de PROPRIETATE, dobandit prin Hotarare Judecatoreasca, cota actuala 1/1, cota initiala 1/1 1) CATANA CORNELIA	

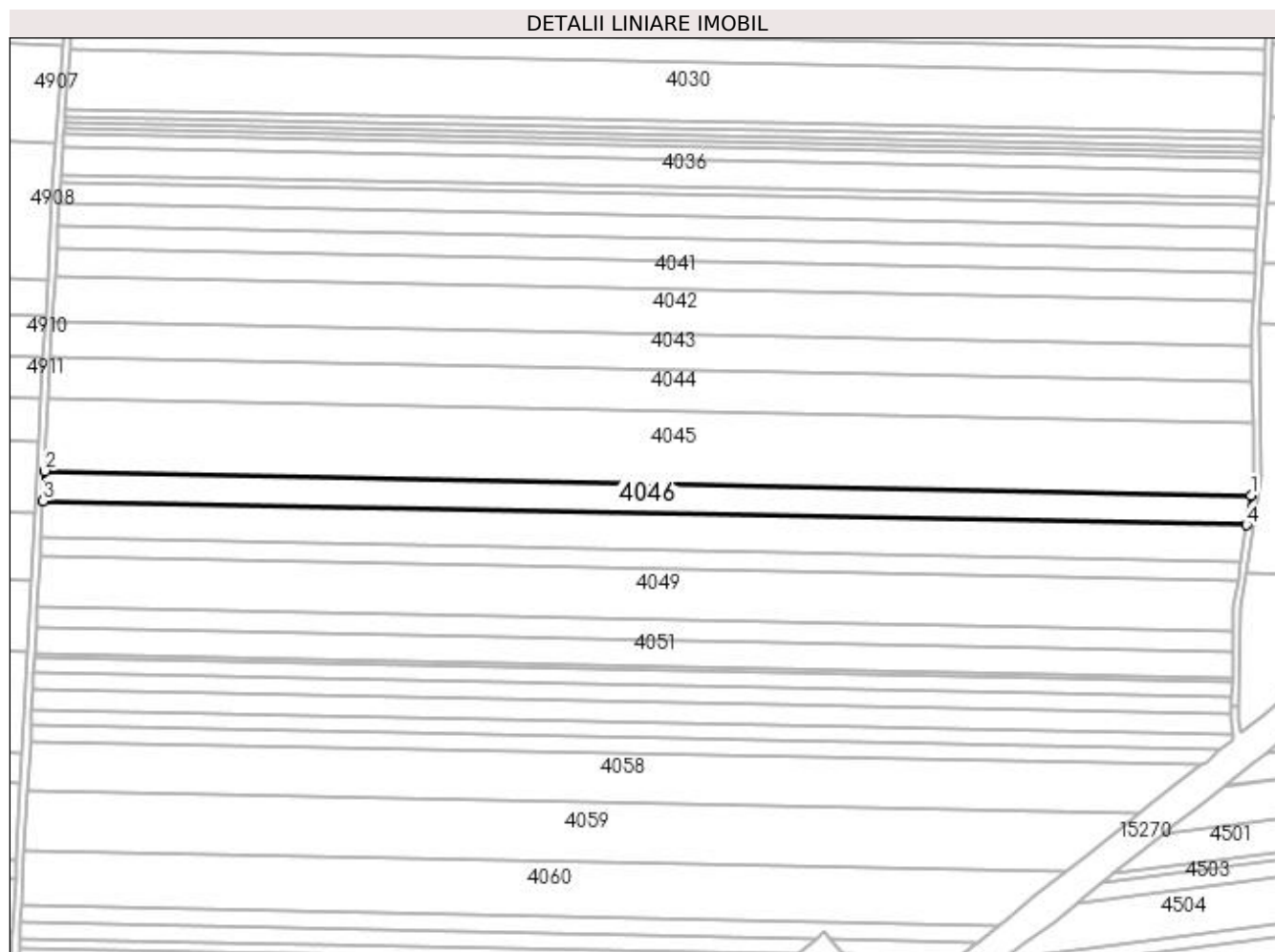
C. Partea III. SARCINI .

Inscrieri privind dezmembramintele dreptului de proprietate, drepturi reale de garanție și sarcini	Referințe
NU SUNT	

Anexa Nr. 1 La Partea I**Teren**

Nr cadastral	Suprafața (mp)*	Observații / Referințe
	10.000	

* Suprafața este determinată în planul de proiecție Stereo 70.

**Date referitoare la teren**

Crt	Categorie folosință	Intra vilan	Suprafața (mp)	Tarla	Parcelă	Nr. topo	Observații / Referințe
1	arabil	NU	10.000	57	100	-	

Lungime Segmente

1) Valorile lungimilor segmentelor sunt obținute din proiecție în plan.

Punct început	X / Y	Punct sfârșit	X / Y	Lungime segment (** (m)
1	352.179,37 284.470,919	2	351.544,175 284.483,706	635.324
2	351.544,175 284.483,706	3	351.543,335 284.467,96	15.768
3	351.543,335 284.467,96	4	352.176,915 284.455,205	633.708
4	352.176,915 284.455,205	1	352.179,37 284.470,919	15.905

**** Lungimile segmentelor sunt determinate în planul de proiecție Stereo 70 și sunt rotunjite la 1 milimetru.**

***** Distanța dintre puncte este formată din segmente cumulate ce sunt mai mici decât valoarea 1 milimetru.**

**DATE DESPRE IMOBILUL NR. 4047**

Oficiul de Cadastru și Publicitate Imobiliară DOLJ
Biroul de Cadastru și Publicitate Imobiliară Craiova

A. Partea I. Descrierea imobilului

TEREN Extravilan

Adresa: Jud. Dolj, T 57, P 100

Nr. Crt	Nr cadastral Nr. topografic	Suprafața* (mp)	Observații / Referințe
A1		12.200	Sector cadastral:18 Teren neimprejmuit;

B. Partea II. Proprietari și acte

Inscrieri privitoare la dreptul de proprietate și alte drepturi reale	Referințe
0 / 19/05/2022	
Act Notarial nr. CM:97, din 22/05/2020 emis de BNP BUDIANA IONUT RAZVAN;	
B1	A1
Intabulare, drept de PROPRIETATE, dobandit prin Succesiune, cota actuala 1/1, cota initiala 1/1 1) GHEORGHE GLAVAN ELENA	

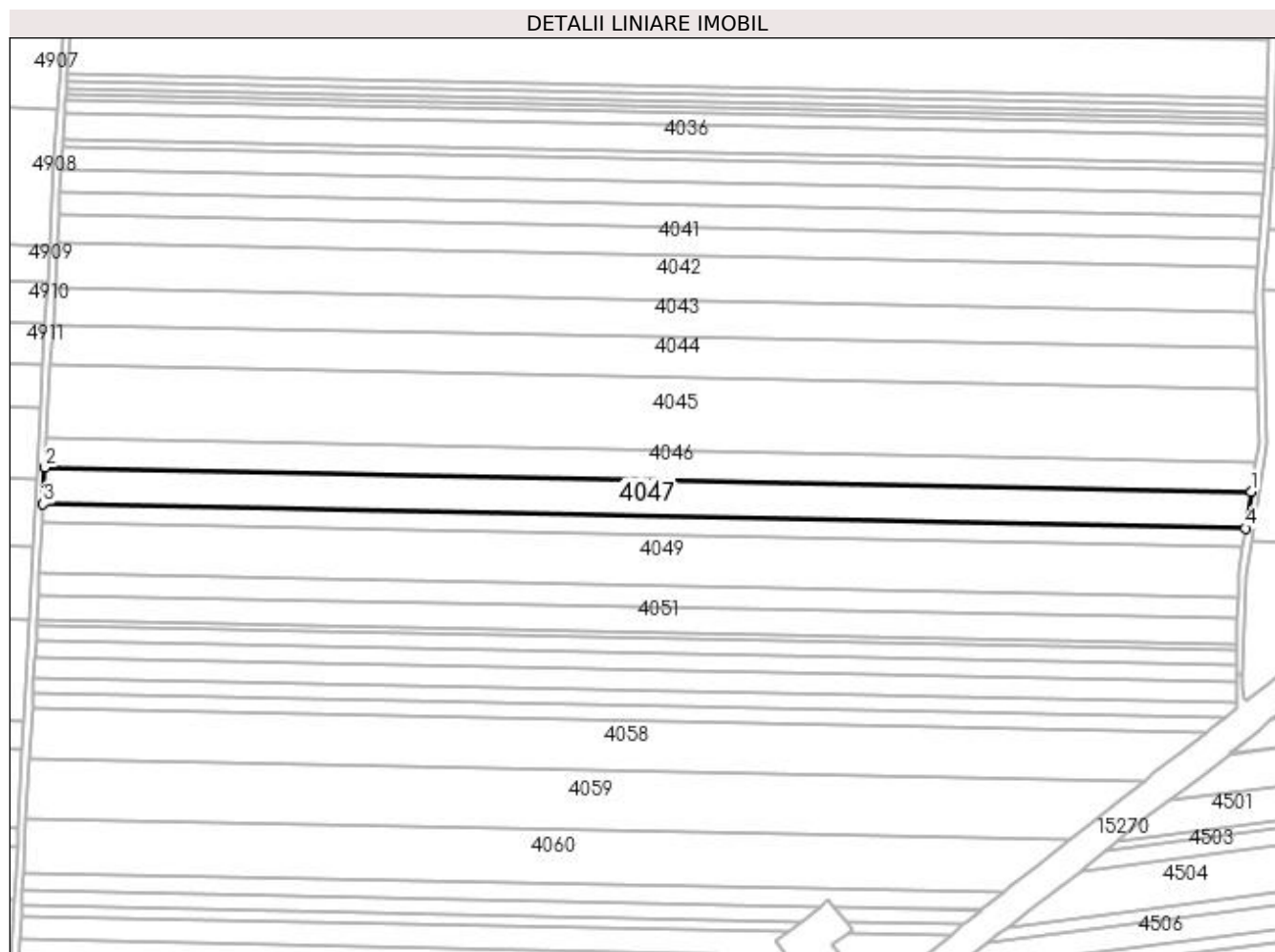
C. Partea III. SARCINI .

Inscrieri privind dezmembramintele dreptului de proprietate, drepturi reale de garanție și sarcini	Referințe
NU SUNT	

Anexa Nr. 1 La Partea I**Teren**

Nr cadastral	Suprafața (mp)*	Observații / Referințe
	12.200	

* Suprafața este determinată în planul de proiecție Stereo 70.

**Date referitoare la teren**

Crt	Categorie folosință	Intra vilan	Suprafața (mp)	Tarla	Parcelă	Nr. topo	Observații / Referințe
1	arabil	NU	12.200	57	100	-	

Lungime Segmente

1) Valorile lungimilor segmentelor sunt obținute din proiecție în plan.

Punct început	X / Y	Punct sfârșit	X / Y	Lungime segment (** (m)
1	352.176,915 284.455,205	2	351.543,335 284.467,96	633.708
2	351.543,335 284.467,96	3	351.542,307 284.448,695	19.292
3	351.542,307 284.448,695	4	352.173,911 284.435,98	631.732
4	352.173,911 284.435,98	1	352.176,915 284.455,205	19.458

**** Lungimile segmentelor sunt determinate în planul de proiecție Stereo 70 și sunt rotunjite la 1 milimetru.**

***** Distanța dintre puncte este formată din segmente cumulate ce sunt mai mici decât valoarea 1 milimetru.**

**DATE DESPRE IMOBILUL NR. 4048**

Oficiul de Cadastru și Publicitate Imobiliară DOLJ
Biroul de Cadastru și Publicitate Imobiliară Craiova

A. Partea I. Descrierea imobilului

TEREN Extravilan

Adresa: Jud. Dolj, T 57, P 101

Nr. Crt	Nr cadastral Nr. topografic	Suprafața* (mp)	Observații / Referințe
A1		6.100	Sector cadastral:18 Teren neimprejmuit;

B. Partea II. Proprietari și acte

Inscrieri privitoare la dreptul de proprietate și alte drepturi reale	Referințe
0 / 19/05/2022	
Act Administrativ nr. TDP:2652-47996, din 14/01/1998 emis de COMISIA JUDETEANA DOLJ;	
B1	A1
Intabulare, drept de PROPRIETATE, dobandit prin Reconstituire, cota actuala 1/1, cota initiala 1/1 1) CATANA MARIN, LIPSA CNP	

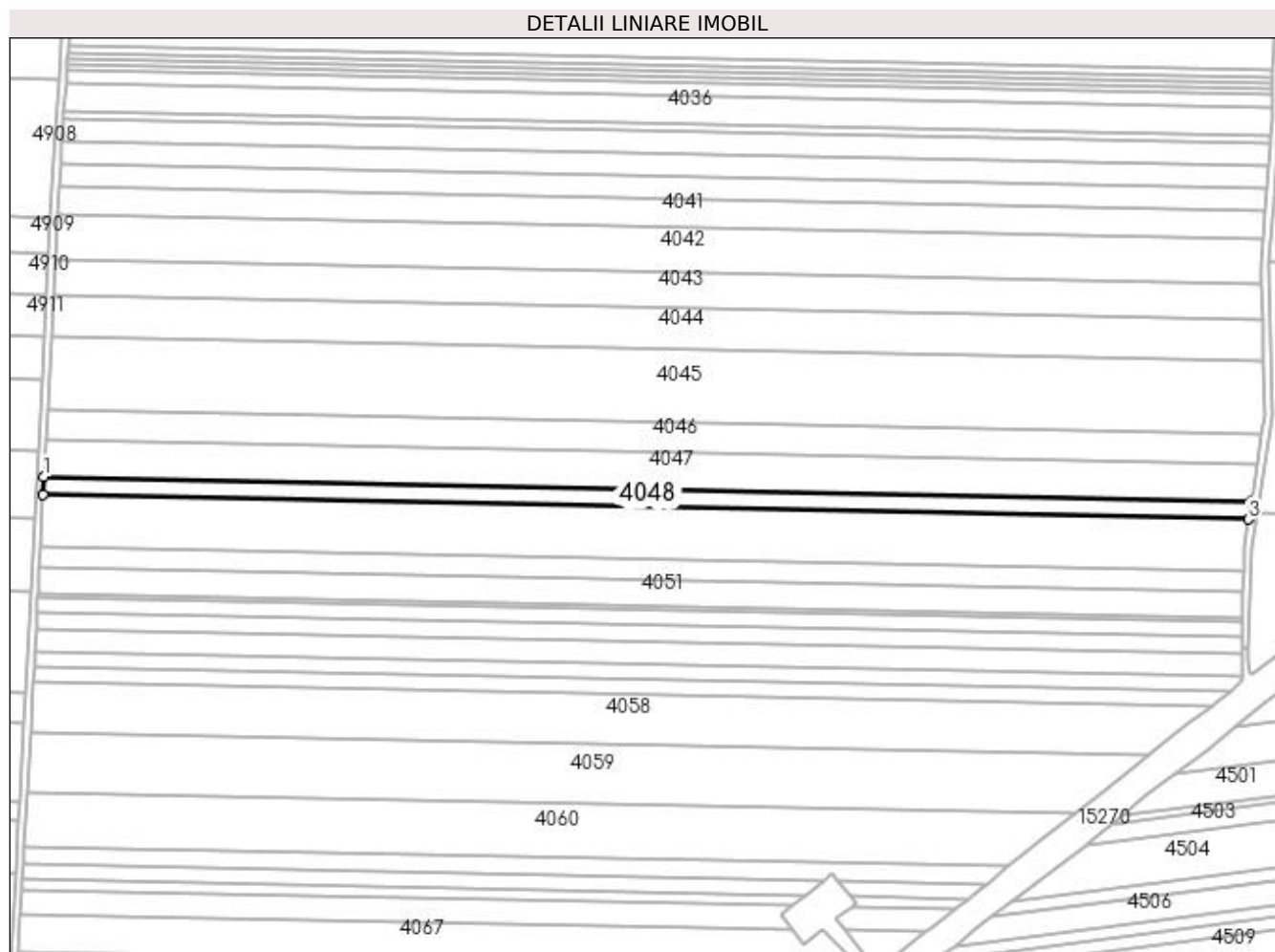
C. Partea III. SARCINI .

Inscrieri privind dezmembramintele dreptului de proprietate, drepturi reale de garanție și sarcini	Referințe
NU SUNT	

Anexa Nr. 1 La Partea I**Teren**

Nr cadastral	Suprafața (mp)*	Observații / Referințe
	6.100	

* Suprafața este determinată în planul de proiecție Stereo 70.

**Date referitoare la teren**

Crt	Categorie folosință	Intra vilan	Suprafața (mp)	Tarla	Parcelă	Nr. topo	Observații / Referințe
1	arabil	NU	6.100	57	101	-	

Lungime Segmente

1) Valorile lungimilor segmentelor sunt obținute din proiecție în plan.

Punct început	X / Y	Punct sfârșit	X / Y	Lungime segment (** (m)
1	351.542,307 284.448,695	2	351.541,791 284.439,04	9.669
2	351.541,791 284.439,04	3	352.172,405 284.426,345	630.742
3	352.172,405 284.426,345	4	352.173,911 284.435,98	9.752
4	352.173,911 284.435,98	1	351.542,307 284.448,695	631.732

**** Lungimile segmentelor sunt determinate în planul de proiecție Stereo 70 și sunt rotunjite la 1 milimetru.**

***** Distanța dintre puncte este formată din segmente cumulate ce sunt mai mici decât valoarea 1 milimetru.**

**DATE DESPRE IMOBILUL NR. 4049**

Oficiul de Cadastru și Publicitate Imobiliară DOLJ
Biroul de Cadastru și Publicitate Imobiliară Craiova

A. Partea I. Descrierea imobilului

TEREN Extravilan

Adresa: Jud. Dolj, T 57, P 102

Nr. Crt	Nr cadastral Nr. topografic	Suprafața* (mp)	Observații / Referințe
A1		16.900	Sector cadastral:18 Teren neimprejmuit;

B. Partea II. Proprietari și acte

Inscrieri privitoare la dreptul de proprietate și alte drepturi reale	Referințe
0 / 19/05/2022	
Act Notarial nr. CM:19, din 09/01/2006 emis de BNP STOENESCU FLOREA;	
B1	A1
Intabulare, drept de PROPRIETATE, dobandit prin Succesiune, cota actuala 1/1, cota initiala 1/1 1) CATANA ALEXANDRU, LIPSA CNP	

C. Partea III. SARCINI .

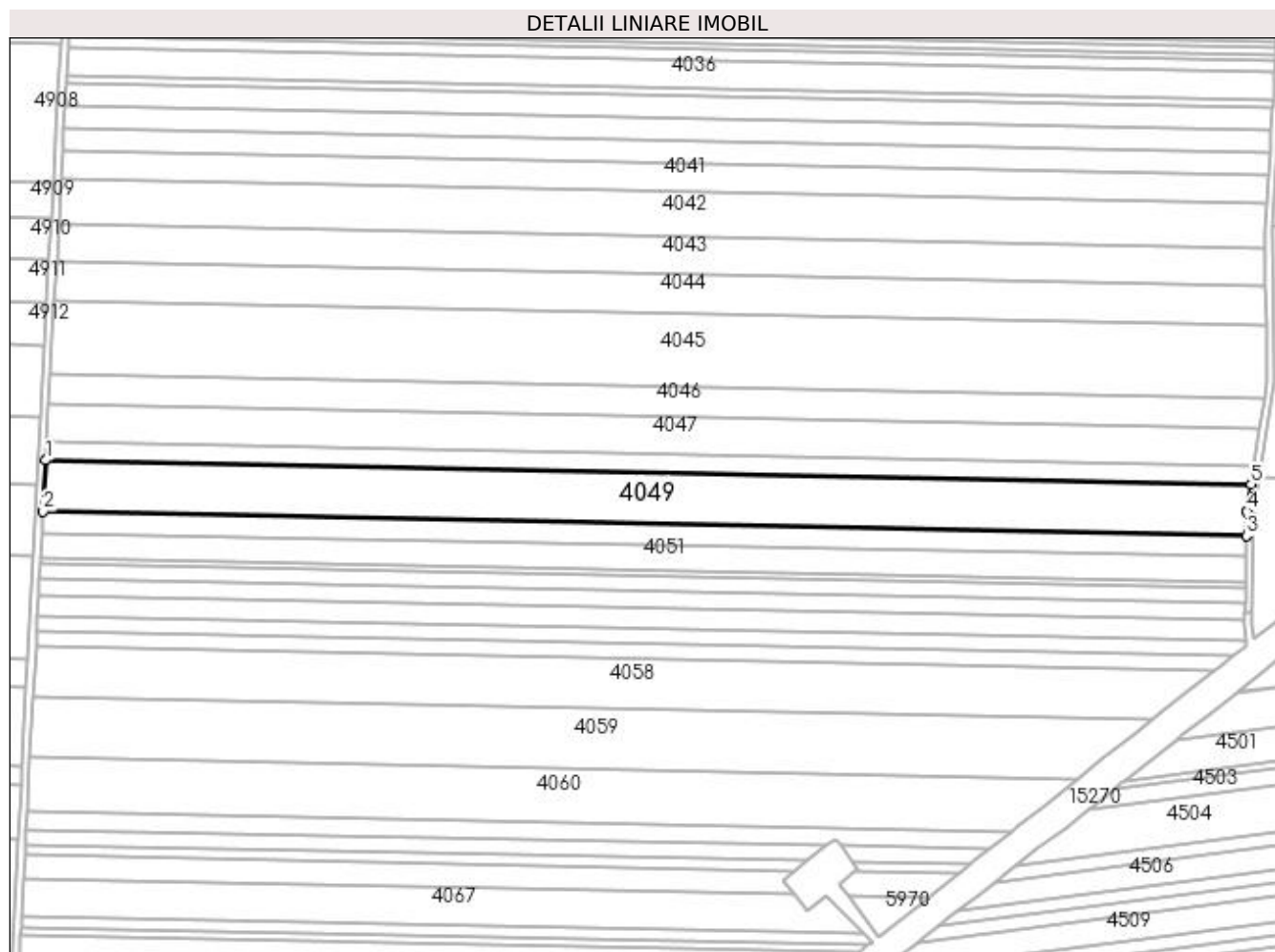
Inscrieri privind dezmembramintele dreptului de proprietate, drepturi reale de garanție și sarcini	Referințe
NU SUNT	

Anexa Nr. 1 La Partea I

Teren

Nr cadastral	Suprafața (mp)*	Observații / Referințe
	16.900	

* Suprafața este determinată în planul de proiecție Stereo 70.



Date referitoare la teren

Crt	Categorie folosință	Intra vilan	Suprafața (mp)	Tarla	Parcelă	Nr. topo	Observații / Referințe
1	arabil	NU	16.900	57	102	-	

Lungime Segmente

1) Valorile lungimilor segmentelor sunt obținute din proiecție în plan.

Punct început	X / Y	Punct sfârșit	X / Y	Lungime segment (** (m)
1	351.541,791 284.439,04	2	351.540,361 284.412,228	26.85
2	351.540,361 284.412,228	3	352.169,986 284.399,553	629.753
3	352.169,986 284.399,553	4	352.170,202 284.412,245	12.694
4	352.170,202 284.412,245	5	352.172,405 284.426,345	14.271
5	352.172,405 284.426,345	1	351.541,791 284.439,04	630.742

**** Lungimile segmentelor sunt determinate în planul de proiecție Stereo 70 și sunt rotunjite la 1 milimetru.**

***** Distanța dintre puncte este formată din segmente cumulate ce sunt mai mici decât valoarea 1 milimetru.**

**DATE DESPRE IMOBILUL NR. 4050**

Oficiul de Cadastru și Publicitate Imobiliară DOLJ
Biroul de Cadastru și Publicitate Imobiliară Craiova

A. Partea I. Descrierea imobilului

TEREN Extravilan

Adresa: Jud. Dolj, T 57, P 103

Nr. Crt	Nr cadastral Nr. topografic	Suprafața* (mp)	Observații / Referințe
A1		7.000	Sector cadastral:18 Teren neimprejmuit;

B. Partea II. Proprietari și acte

Inscrieri privitoare la dreptul de proprietate și alte drepturi reale		Referințe
0 / 19/05/2022		
Act Administrativ nr. TDP:1013-45339, din 06/12/1994 emis de COMISIA JUDETEANA DOLJ (CERTIF. DE DECES:D9898603/01.02.1994;);		
B1	Intabulare, drept de PROPRIETATE, dobandit prin Reconstituire, cota actuala 1/1, cota initiala 1/1 1) LUPU MARIN, DECEDAT, LIPSA CNP DEFUNCT:Da	A1

C. Partea III. SARCINI .

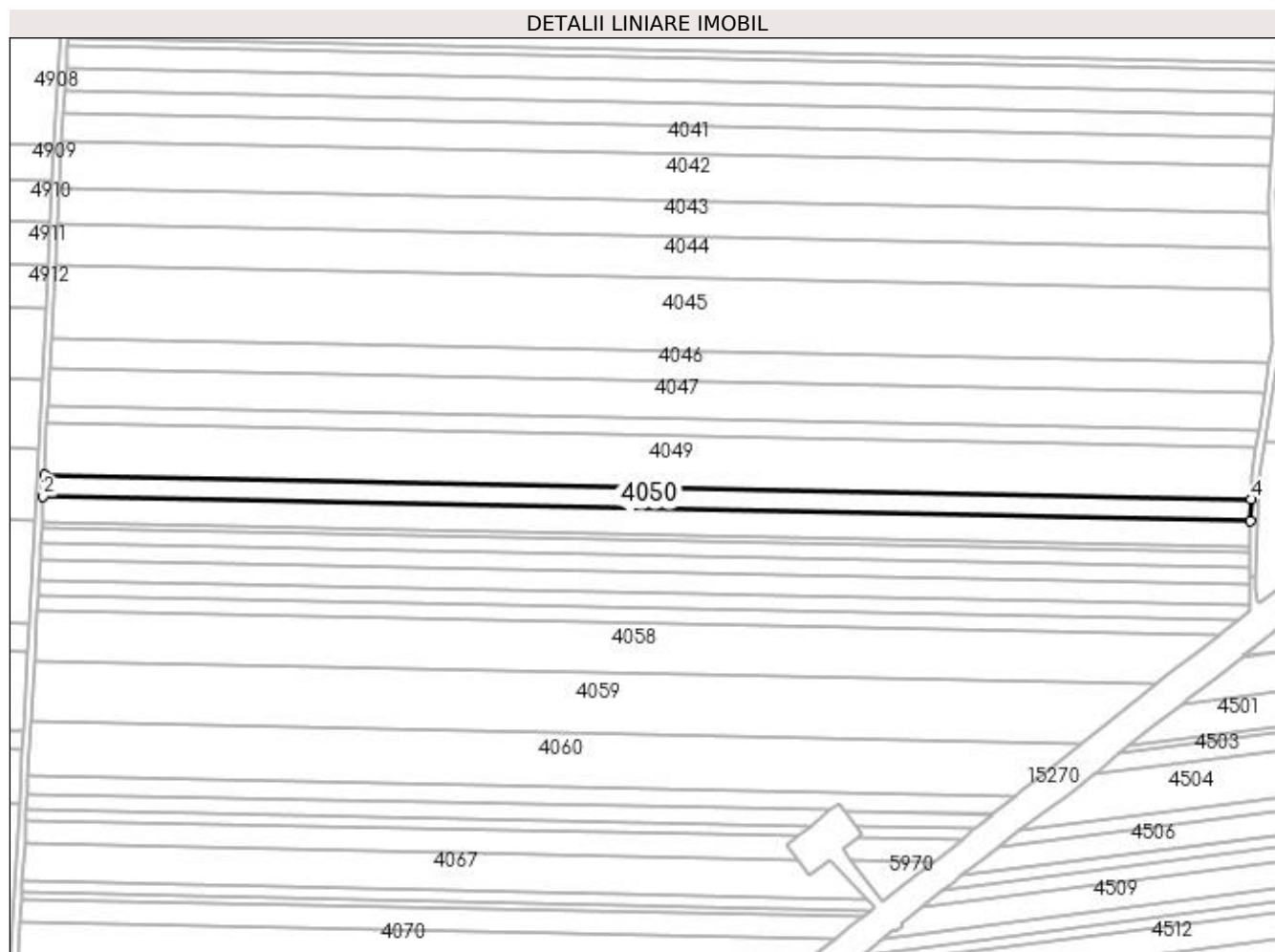
Inscrieri privind dezmembramintele dreptului de proprietate, drepturi reale de garanție și sarcini	Referințe
NU SUNT	

Anexa Nr. 1 La Partea I

Teren

Nr cadastral	Suprafața (mp)*	Observații / Referințe
	7.000	

* Suprafața este determinată în planul de proiecție Stereo 70.



Date referitoare la teren

Crt	Categorie folosință	Intra vilan	Suprafața (mp)	Tarla	Parcelă	Nr. topo	Observații / Referințe
1	arabil	NU	7.000	57	103	-	

Lungime Segmente

1) Valorile lungimilor segmentelor sunt obținute din proiecție în plan.

Punct început	X / Y	Punct sfârșit	X / Y	Lungime segment (** (m)
1	351.540,361 284.412,228	2	351.539,768 284.401,126	11.118
2	351.539,768 284.401,126	3	352.169,796 284.388,443	630.156
3	352.169,796 284.388,443	4	352.169,986 284.399,553	11.112
4	352.169,986 284.399,553	1	351.540,361 284.412,228	629.753

**** Lungimile segmentelor sunt determinate în planul de proiecție Stereo 70 și sunt rotunjite la 1 milimetru.**

***** Distanța dintre puncte este formată din segmente cumulate ce sunt mai mici decât valoarea 1 milimetru.**

**DATE DESPRE IMOBILUL NR. 4051**

Oficiul de Cadastru și Publicitate Imobiliară DOLJ
Biroul de Cadastru și Publicitate Imobiliară Craiova

A. Partea I. Descrierea imobilului

TEREN Extravilan

Adresa: Jud. Dolj, T 57, P 104

Nr. Crt	Nr cadastral Nr. topografic	Suprafața* (mp)	Observații / Referințe
A1		8.500	Sector cadastral:18 Teren neimprejmuit;

B. Partea II. Proprietari și acte

Inscrieri privitoare la dreptul de proprietate și alte drepturi reale	Referințe
0 / 19/05/2022	
Act Notarial nr. CM:208, din 08/07/2008 emis de BNP STOENESCU FLOREA;	
B1	A1
Intabulare, drept de PROPRIETATE, dobandit prin Succesiune, cota actuala 1/1, cota initiala 1/1 1) ODAGIU VASILICA	

C. Partea III. SARCINI .

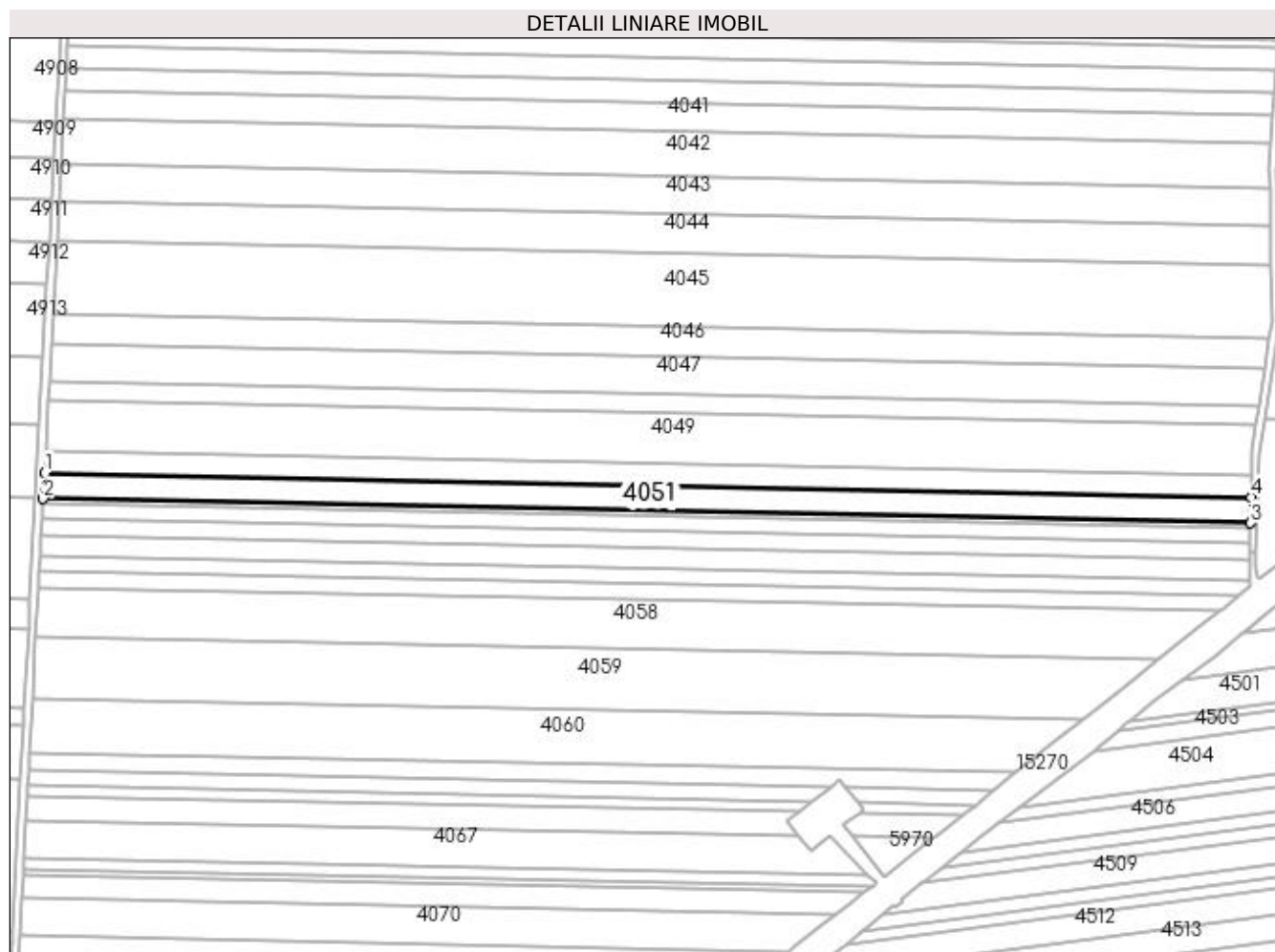
Inscrieri privind dezmembramintele dreptului de proprietate, drepturi reale de garanție și sarcini	Referințe
NU SUNT	

Anexa Nr. 1 La Partea I

Teren

Nr cadastral	Suprafața (mp)*	Observații / Referințe
	8.500	

* Suprafața este determinată în planul de proiecție Stereo 70.



Date referitoare la teren

Crt	Categorie folosință	Intravilan	Suprafața (mp)	Tarla	Parcelă	Nr. topo	Observații / Referințe
1	arabil	NU	8.500	57	104	-	

Lungime Segmente

1) Valorile lungimilor segmentelor sunt obținute din proiecție în plan.

Punct început	X / Y	Punct sfârșit	X / Y	Lungime segment (** (m)
1	351.539,768 284.401,126	2	351.539,049 284.387,654	13.491
2	351.539,049 284.387,654	3	352.169,566 284.374,961	630.645
3	352.169,566 284.374,961	4	352.169,796 284.388,443	13.484
4	352.169,796 284.388,443	1	351.539,768 284.401,126	630.156

**** Lungimile segmentelor sunt determinate în planul de proiecție Stereo 70 și sunt rotunjite la 1 milimetru.**

***** Distanța dintre puncte este formată din segmente cumulate ce sunt mai mici decât valoarea 1 milimetru.**

**DATE DESPRE IMOBILUL NR. 4052**

Oficiul de Cadastru și Publicitate Imobiliară DOLJ
Biroul de Cadastru și Publicitate Imobiliară Craiova

A. Partea I. Descrierea imobilului

TEREN Extravilan

Adresa: Jud. Dolj, T 57, P 105

Nr. Crt	Nr cadastral Nr. topografic	Suprafața* (mp)	Observații / Referințe
A1		1.600	Sector cadastral:18 Teren neimprejmuit;

B. Partea II. Proprietari și acte

Inscrieri privitoare la dreptul de proprietate și alte drepturi reale	Referințe
0 / 19/05/2022	
Act Notarial nr. ACT DE PARTAJ VOLUNTAR:174, din 20/01/2017 emis de BNP STOENESCU FLOREA;	
B1	A1
Intabulare, drept de PROPRIETATE, dobandit prin lesire Din Indiviziune, cota actuala 1/1, cota initiala 1/1 1) BALU LINA	

C. Partea III. SARCINI .

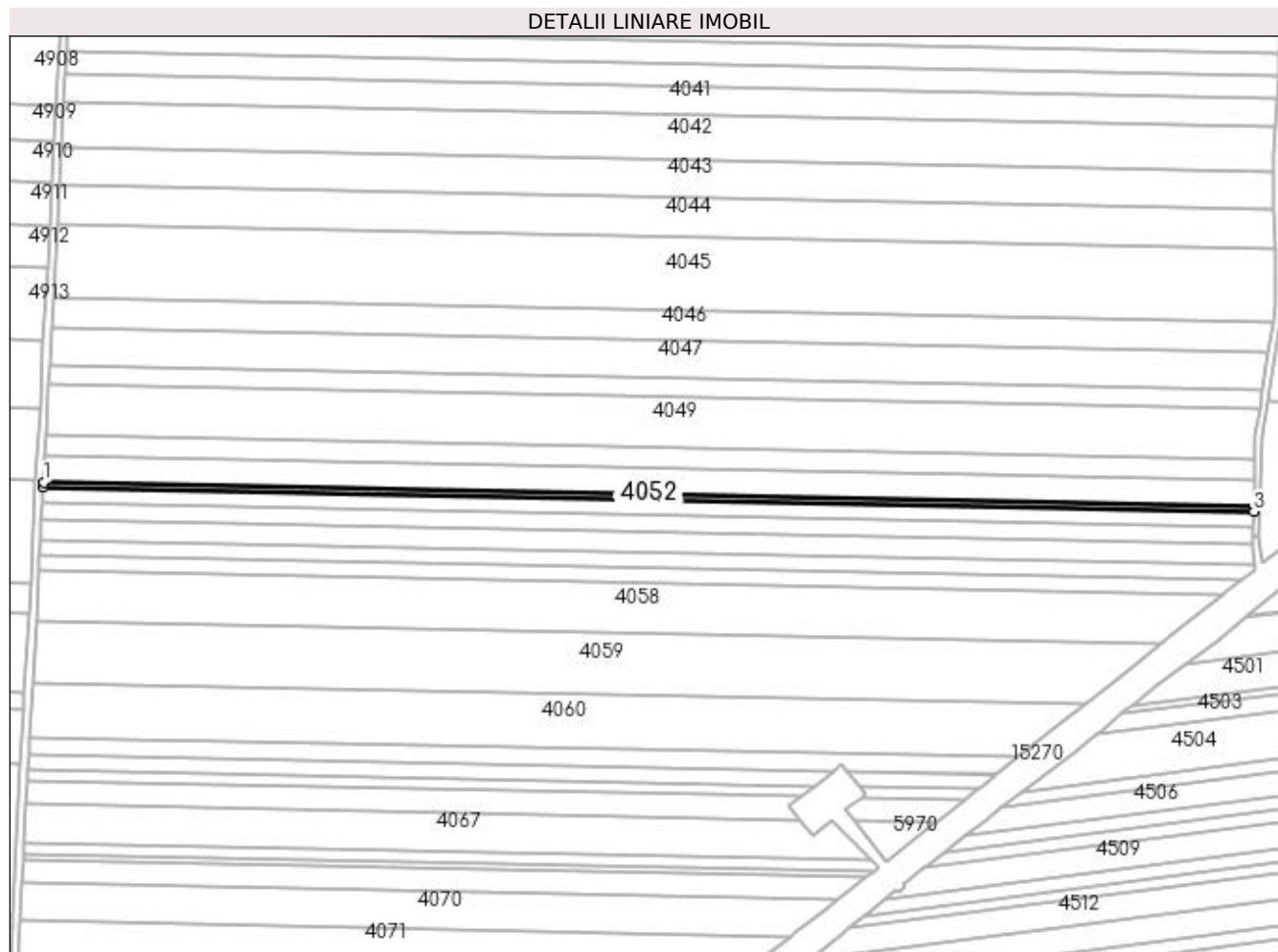
Inscrieri privind dezmembramintele dreptului de proprietate, drepturi reale de garanție și sarcini	Referințe
NU SUNT	

Anexa Nr. 1 La Partea I

Teren

Nr cadastral	Suprafața (mp)*	Observații / Referințe
	1.600	

* Suprafața este determinată în planul de proiecție Stereo 70.



Date referitoare la teren

Crt	Categorie folosință	Intra vilan	Suprafața (mp)	Tarla	Parcelă	Nr. topo	Observații / Referințe
1	arabil	NU	1.600	57	105	-	

Lungime Segmente

1) Valorile lungimilor segmentelor sunt obținute din proiecție în plan.

Punct început	X / Y	Punct sfârșit	X / Y	Lungime segment (** (m)
1	351.539,049 284.387,654	2	351.538,914 284.385,12	2.538
2	351.538,914 284.385,12	3	352.169,523 284.372,425	630.737
3	352.169,523 284.372,425	4	352.169,566 284.374,961	2.536
4	352.169,566 284.374,961	1	351.539,049 284.387,654	630.645

**** Lungimile segmentelor sunt determinate în planul de proiecție Stereo 70 și sunt rotunjite la 1 milimetru.**

***** Distanța dintre puncte este formată din segmente cumulate ce sunt mai mici decât valoarea 1 milimetru.**

**DATE DESPRE IMOBILUL NR. 4053**

Oficiul de Cadastru și Publicitate Imobiliară DOLJ
Biroul de Cadastru și Publicitate Imobiliară Craiova

A. Partea I. Descrierea imobilului

TEREN Extravilan

Adresa: Jud. Dolj, T 57, P 106

Nr. Crt	Nr cadastral Nr. topografic	Suprafața* (mp)	Observații / Referințe
A1		5.000	Sector cadastral:18 Teren neimprejmuit;

B. Partea II. Proprietari și acte

Inscrieri privitoare la dreptul de proprietate și alte drepturi reale	Referințe
0 / 19/05/2022	
Act Administrativ nr. TDP:1507-48561, din 02/10/1995 emis de COMISIA JUDETEANA DOLJ;	
B1	A1
Intabulare, drept de PROPRIETATE, dobandit prin Reconstituire, cota actuala 1/1, cota initiala 1/1 1) DUMITRU ION, LIPSA CNP	

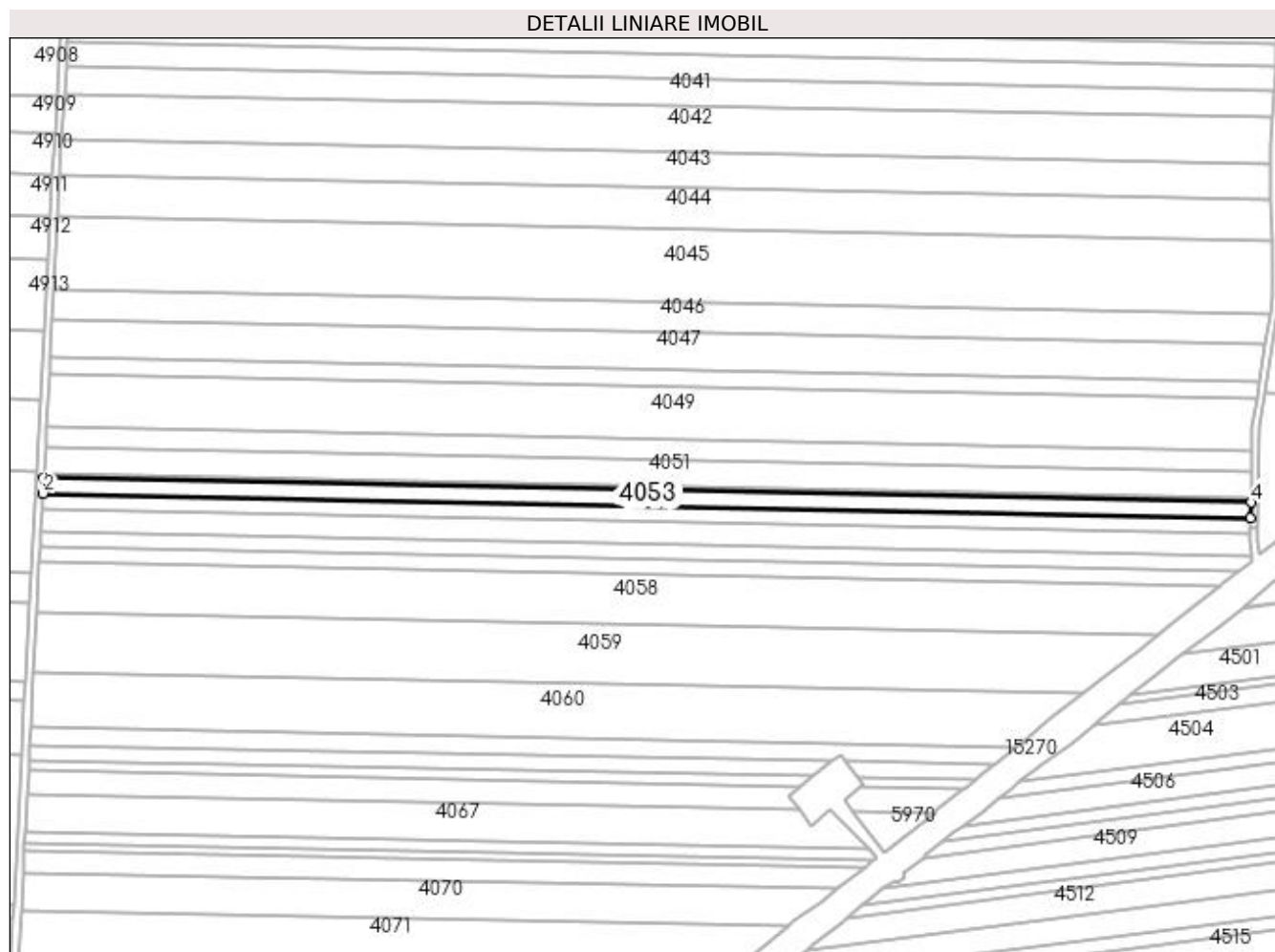
C. Partea III. SARCINI .

Inscrieri privind dezmembramintele dreptului de proprietate, drepturi reale de garanție și sarcini	Referințe
NU SUNT	

Anexa Nr. 1 La Partea I**Teren**

Nr cadastral	Suprafața (mp)*	Observații / Referințe
	5.000	

* Suprafața este determinată în planul de proiecție Stereo 70.

**Date referitoare la teren**

Crt	Categorie folosință	Intra vilan	Suprafața (mp)	Tarla	Parcelă	Nr. topo	Observații / Referințe
1	arabil	NU	5.000	57	106	-	

Lungime Segmente

1) Valorile lungimilor segmentelor sunt obținute din proiecție în plan.

Punct început	X / Y	Punct sfârșit	X / Y	Lungime segment (** (m)
1	351.538,914 284.385,12	2	351.538,491 284.377,201	7.93
2	351.538,491 284.377,201	3	352.169,388 284.364,5	631.025
3	352.169,388 284.364,5	4	352.169,523 284.372,425	7.926
4	352.169,523 284.372,425	1	351.538,914 284.385,12	630.737

**** Lungimile segmentelor sunt determinate în planul de proiecție Stereo 70 și sunt rotunjite la 1 milimetru.**

***** Distanța dintre puncte este formată din segmente cumulate ce sunt mai mici decât valoarea 1 milimetru.**

**DATE DESPRE IMOBILUL NR. 4054**

Oficiul de Cadastru și Publicitate Imobiliară DOLJ
Biroul de Cadastru și Publicitate Imobiliară Craiova

A. Partea I. Descrierea imobilului

TEREN Extravilan

Adresa: Jud. Dolj, T 57, P 107

Nr. Crt	Nr cadastral Nr. topografic	Suprafața* (mp)	Observații / Referințe
A1		5.500	Sector cadastral:18 Teren neimprejmuit;

B. Partea II. Proprietari și acte

Inscrieri privitoare la dreptul de proprietate și alte drepturi reale		Referințe
0 / 19/05/2022		
Act Administrativ nr. TDP:443-48412, din 15/02/1994 emis de COMISIA JUDETEANA DOLJ (CERTIF. DE DECES: D9514500/29.01.1993;);		
B1	Intabulare, drept de PROPRIETATE, dobandit prin Reconstituire, cota actuala 1/1, cota initiala 1/1 1) MARITA MIHAI , DECEDAT, LIPSA CNP DEFUNCT:Da 2) MARIA ION	A1

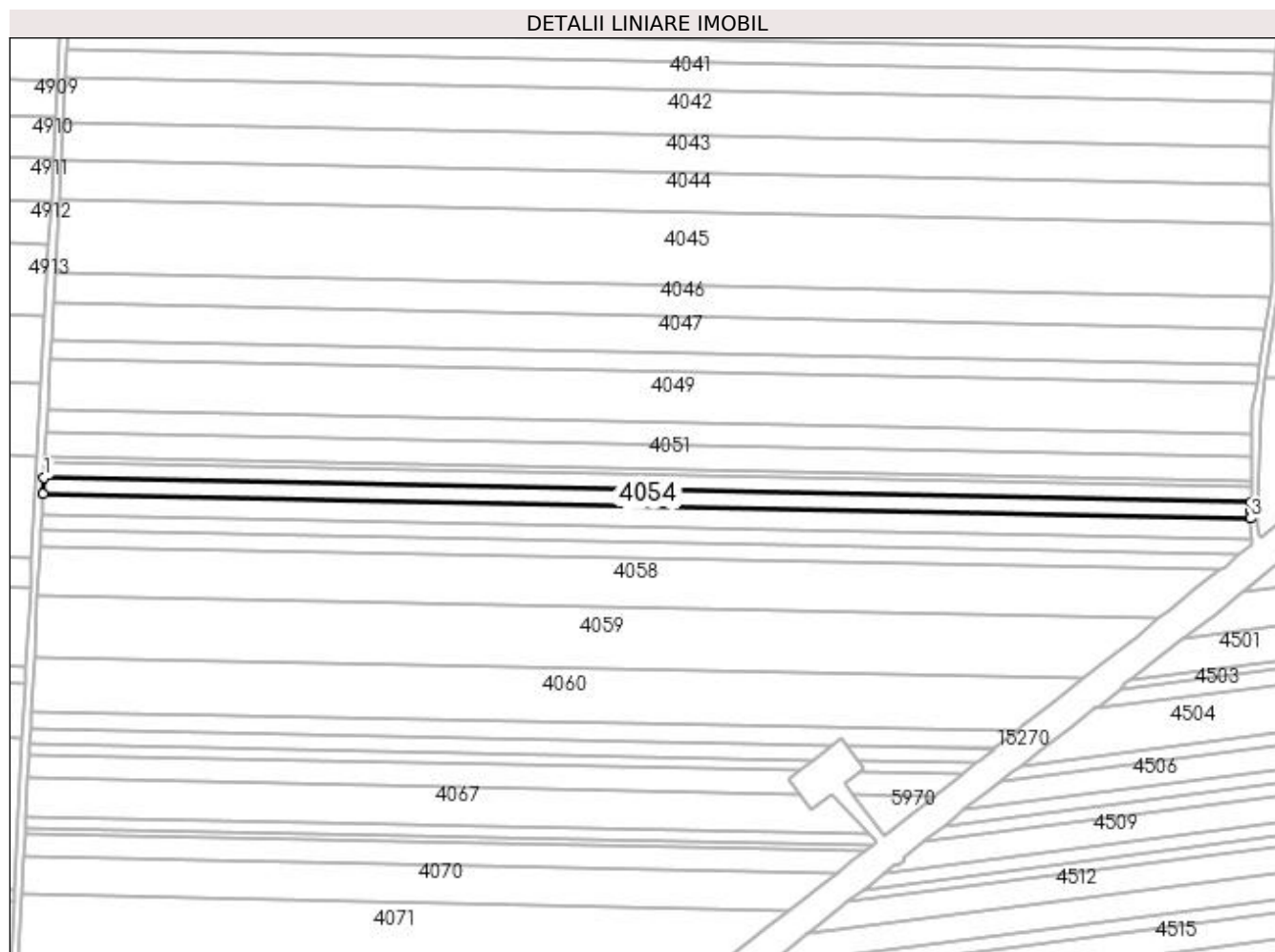
C. Partea III. SARCINI .

Inscrieri privind dezmembramintele dreptului de proprietate, drepturi reale de garanție și sarcini	Referințe
NU SUNT	

Anexa Nr. 1 La Partea I**Teren**

Nr cadastral	Suprafața (mp)*	Observații / Referințe
	5.500	

* Suprafața este determinată în planul de proiecție Stereo 70.

**Date referitoare la teren**

Crt	Categorie folosință	Intravilan	Suprafața (mp)	Tarla	Parcelă	Nr. topo	Observații / Referințe
1	arabil	NU	5.500	57	107	-	

Lungime Segmente

1) Valorile lungimilor segmentelor sunt obținute din proiecție în plan.

Punct început	X / Y	Punct sfârșit	X / Y	Lungime segment (** (m)
1	351.538,491 284.377,201	2	351.538,027 284.368,495	8.718
2	351.538,027 284.368,495	3	352.169,254 284.355,788	631.355
3	352.169,254 284.355,788	4	352.169,3 284.359,37	3.582
4	352.169,3 284.359,37	5	352.169,388 284.364,5	5.131
5	352.169,388 284.364,5	1	351.538,491 284.377,201	631.025

**** Lungimile segmentelor sunt determinate în planul de proiecție Stereo 70 și sunt rotunjite la 1 milimetru.**

***** Distanța dintre puncte este formată din segmente cumulate ce sunt mai mici decât valoarea 1 milimetru.**

**DATE DESPRE IMOBILUL NR. 4055**

Oficiul de Cadastru și Publicitate Imobiliară DOLJ
Biroul de Cadastru și Publicitate Imobiliară Craiova

A. Partea I. Descrierea imobilului

TEREN Extravilan

Adresa: Jud. Dolj, T 57, P 108

Nr. Crt	Nr cadastral Nr. topografic	Suprafața* (mp)	Observații / Referințe
A1		7.000	Sector cadastral:18 Teren neimprejmuit;

B. Partea II. Proprietari și acte

Inscrieri privitoare la dreptul de proprietate și alte drepturi reale		Referințe
0 / 19/05/2022		
Act Administrativ nr. TDP:522-48414., din 15/02/1994 emis de COMISIA JUDETEANA DOLJ (CERTIF. DE DECES:DM593023/21.04.2000;);		
B1	Intabulare, drept de PROPRIETATE, dobandit prin Reconstituire, cota actuala 1/1, cota initiala 1/1 1) VOINEA PETRE, DECEDAT, LIPSA CNP DEFUNCT:Da	A1

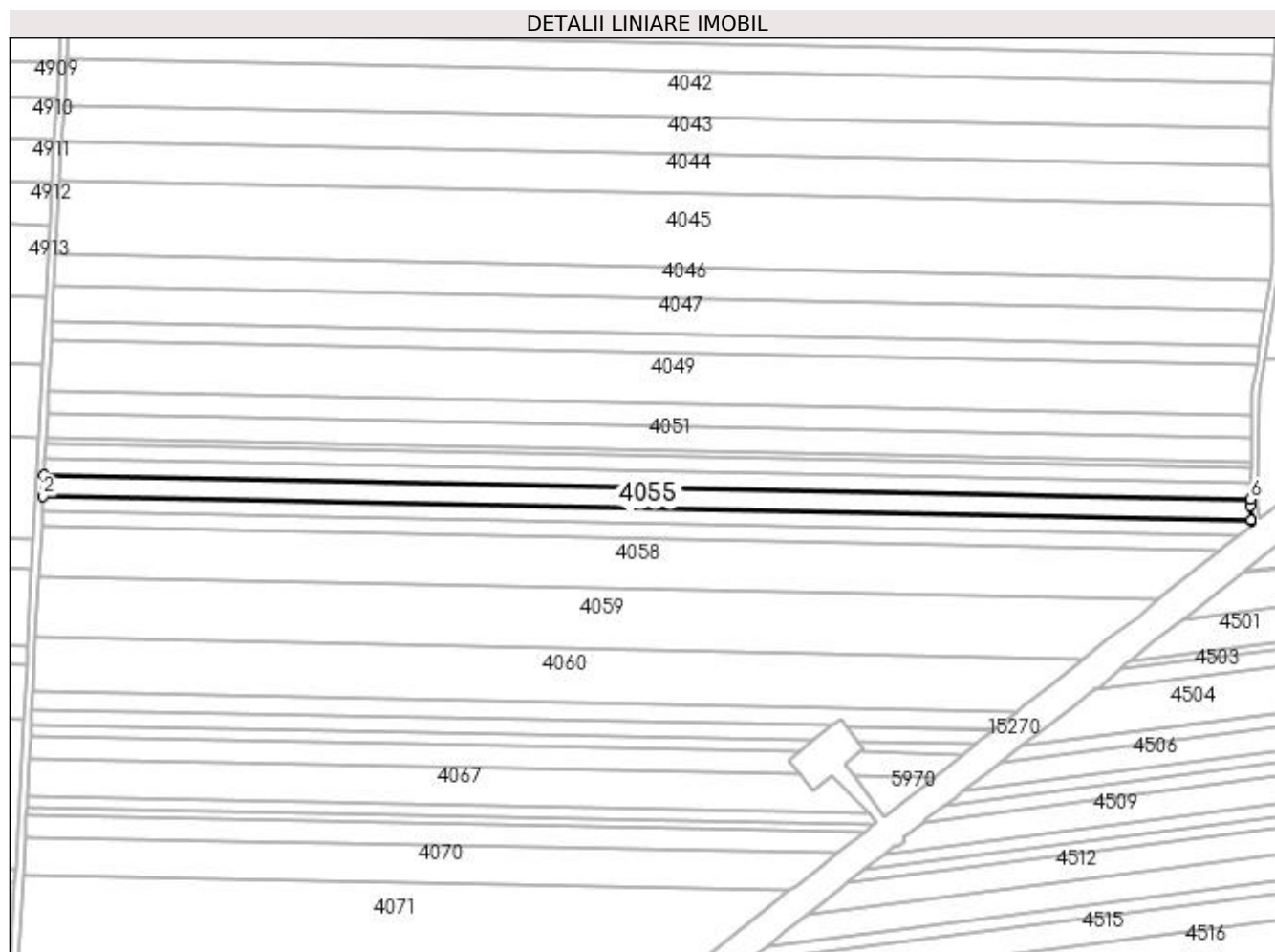
C. Partea III. SARCINI .

Inscrieri privind dezmembramintele dreptului de proprietate, drepturi reale de garanție și sarcini	Referințe
NU SUNT	

Anexa Nr. 1 La Partea I**Teren**

Nr cadastral	Suprafața (mp)*	Observații / Referințe
	7.000	

* Suprafața este determinată în planul de proiecție Stereo 70.

**Date referitoare la teren**

Crt	Categorie folosință	Intra vilan	Suprafața (mp)	Tarla	Parcelă	Nr. topo	Observații / Referințe
1	arabil	NU	7.000	57	108	-	

Lungime Segmente

1) Valorile lungimilor segmentelor sunt obținute din proiecție în plan.

Punct început	X / Y	Punct sfârșit	X / Y	Lungime segment (** (m)
1	351.538,027 284.368,495	2	351.537,436 284.357,424	11.087
2	351.537,436 284.357,424	3	352.169,525 284.344,699	632.217
3	352.169,525 284.344,699	4	352.169,52 284.344,99	0.291
4	352.169,52 284.344,99	5	352.169,21 284.352,37	7.387
5	352.169,21 284.352,37	6	352.169,254 284.355,788	3.418

Punct început	X / Y	Punct sfârșit	X / Y	Lungime segment (** (m)
6	352.169,254 284.355,788	1	351.538,027 284.368,495	631.355

** Lungimile segmentelor sunt determinate în planul de proiecție Stereo 70 și sunt rotunjite la 1 milimetru.

*** Distanța dintre puncte este formată din segmente cumulate ce sunt mai mici decât valoarea 1 milimetru.

**DATE DESPRE IMOBILUL NR. 4056**

Oficiul de Cadastru și Publicitate Imobiliară DOLJ
Biroul de Cadastru și Publicitate Imobiliară Craiova

A. Partea I. Descrierea imobilului

TEREN Extravilan

Adresa: Jud. Dolj, T 57, P 109

Nr. Crt	Nr cadastral Nr. topografic	Suprafața* (mp)	Observații / Referințe
A1		5.000	Sector cadastral:18 Teren neimprejmuit;

B. Partea II. Proprietari și acte

Inscrieri privitoare la dreptul de proprietate și alte drepturi reale	Referințe
0 / 19/05/2022	
Act Administrativ nr. TDP:1507-48561, din 02/10/1995 emis de COMISIA JUDETEANA DOLJ;	
B1	A1
Intabulare, drept de PROPRIETATE, dobandit prin Reconstituire, cota actuala 1/1, cota initiala 1/1 1) DUMITRU ION, LIPSA CNP	

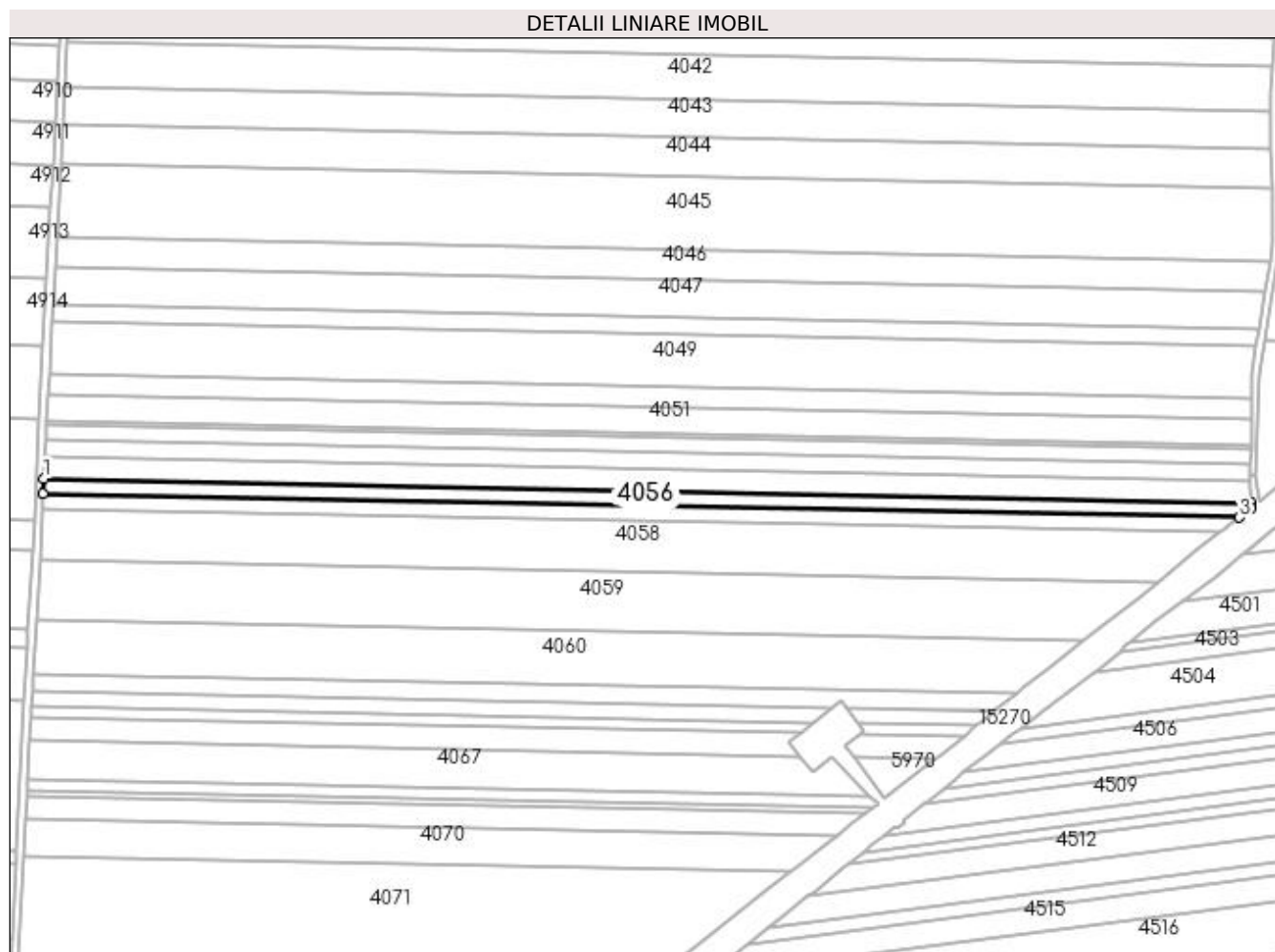
C. Partea III. SARCINI .

Inscrieri privind dezmembramintele dreptului de proprietate, drepturi reale de garanție și sarcini	Referințe
NU SUNT	

Anexa Nr. 1 La Partea I**Teren**

Nr cadastral	Suprafața (mp)*	Observații / Referințe
	5.000	

* Suprafața este determinată în planul de proiecție Stereo 70.

**Date referitoare la teren**

Crt	Categorie folosință	Intravilan	Suprafața (mp)	Tarla	Parcelă	Nr. topo	Observații / Referințe
1	arabil	NU	5.000	57	109	-	

Lungime Segmente

1) Valorile lungimilor segmentelor sunt obținute din proiecție în plan.

Punct început	X / Y	Punct sfârșit	X / Y	Lungime segment (** (m)
1	351.537,436 284.357,424	2	351.537,013 284.349,5	7.935
2	351.537,013 284.349,5	3	352.163,384 284.336,891	626.498
3	352.163,384 284.336,891	4	352.169,57 284.341,83	7.916
4	352.169,57 284.341,83	5	352.169,525 284.344,699	2.869
5	352.169,525 284.344,699	1	351.537,436 284.357,424	632.217

**** Lungimile segmentelor sunt determinate în planul de proiecție Stereo 70 și sunt rotunjite la 1 milimetru.**

***** Distanța dintre puncte este formată din segmente cumulate ce sunt mai mici decât valoarea 1 milimetru.**

**DATE DESPRE IMOBILUL NR. 4057**

Oficiul de Cadastru și Publicitate Imobiliară DOLJ
Biroul de Cadastru și Publicitate Imobiliară Craiova

A. Partea I. Descrierea imobilului

TEREN Extravilan

Adresa: Jud. Dolj, T 57, P 110

Nr. Crt	Nr cadastral Nr. topografic	Suprafața* (mp)	Observații / Referințe
A1		5.000	Sector cadastral:18 Teren neimprejmuit;

B. Partea II. Proprietari și acte

Inscrieri privitoare la dreptul de proprietate și alte drepturi reale		Referințe
0 / 19/05/2022		
Act Administrativ nr. TDP:580-48414, din 15/02/1994 emis de COMISIA JUDETEANA DOLJ (CERTIF. DE DECES: D9893767/22.10.1993;);		
B1	Intabulare, drept de PROPRIETATE, dobandit prin Reconstituire, cota actuala 1/1, cota initiala 1/1 1) GLAVAN MARIN, DECEDAT, LIPSA CNP DEFUNCT:Da	A1

C. Partea III. SARCINI .

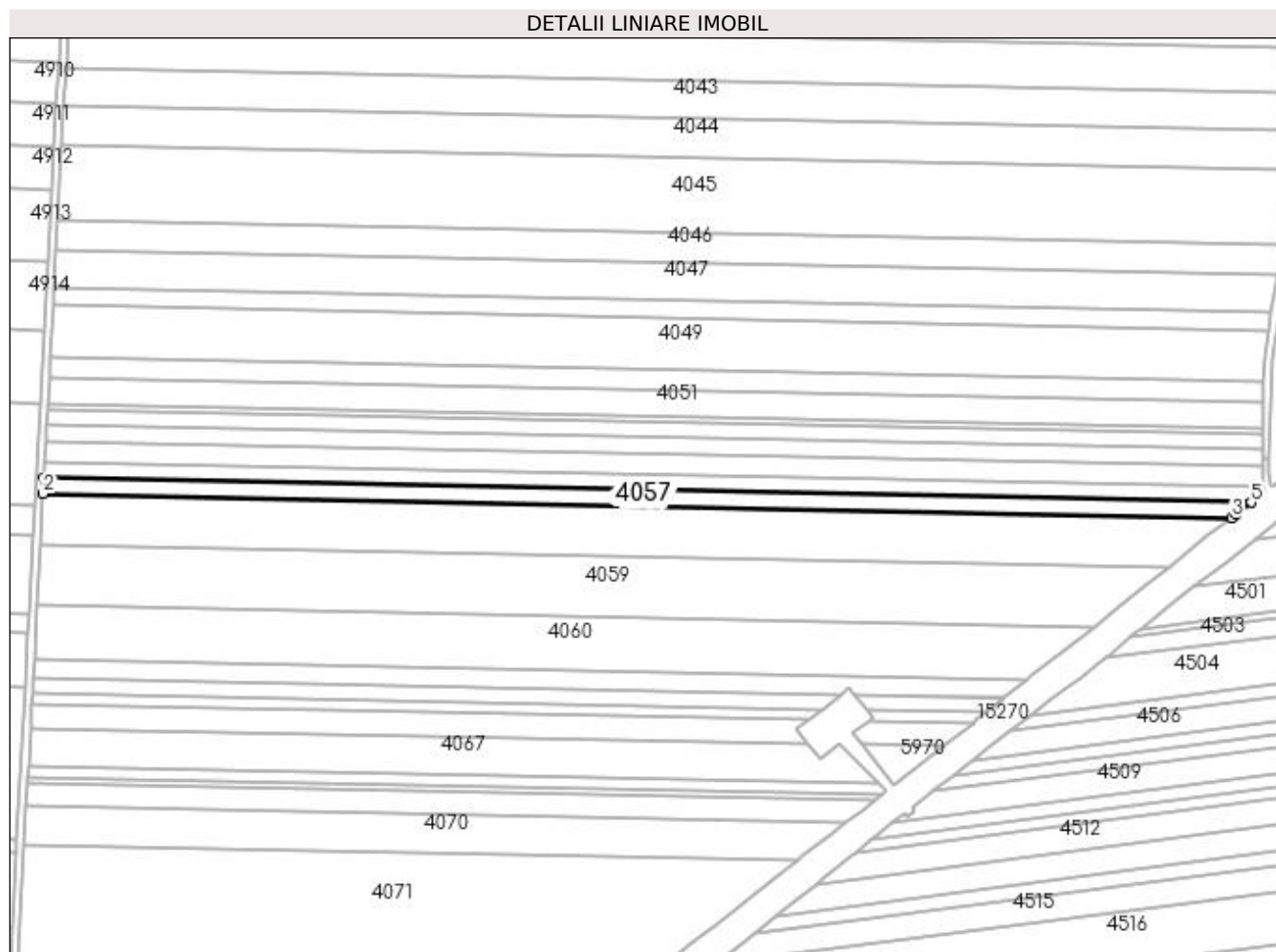
Inscrieri privind dezmembramintele dreptului de proprietate, drepturi reale de garanție și sarcini	Referințe
NU SUNT	

Anexa Nr. 1 La Partea I

Teren

Nr cadastral	Suprafața (mp)*	Observații / Referințe
	5.000	

* Suprafața este determinată în planul de proiecție Stereo 70.



Date referitoare la teren

Crt	Categorie folosință	Intravilan	Suprafața (mp)	Tarla	Parcelă	Nr. topo	Observații / Referințe
1	arabil	NU	5.000	57	110	-	

Lungime Segmente

1) Valorile lungimilor segmentelor sunt obținute din proiecție în plan.

Punct început	X / Y	Punct sfârșit	X / Y	Lungime segment (** (m)
1	351.537,013 284.349,5	2	351.536,584 284.341,466	8.045
2	351.536,584 284.341,466	3	352.153,46 284.329,048	617.001
3	352.153,46 284.329,048	4	352.155,63 284.330,7	2.727
4	352.155,63 284.330,7	5	352.163,384 284.336,891	9.922
5	352.163,384 284.336,891	1	351.537,013 284.349,5	626.498

**** Lungimile segmentelor sunt determinate în planul de proiecție Stereo 70 și sunt rotunjite la 1 milimetru.**

***** Distanța dintre puncte este formată din segmente cumulate ce sunt mai mici decât valoarea 1 milimetru.**

**DATE DESPRE IMOBILUL NR. 4058**

Oficiul de Cadastru și Publicitate Imobiliară DOLJ
Biroul de Cadastru și Publicitate Imobiliară Craiova

A. Partea I. Descrierea imobilului

TEREN Extravilan

Adresa: Jud. Dolj, T 57, P 111

Nr. Crt	Nr cadastral Nr. topografic	Suprafața* (mp)	Observații / Referințe
A1		15.800	Sector cadastral:18 Teren neimprejmuit;

B. Partea II. Proprietari și acte

Inscrieri privitoare la dreptul de proprietate și alte drepturi reale	Referințe
0 / 19/05/2022	
Act Notarial nr. ACT DE PARTAJ VOLUNTAR:487, din 02/02/2018 emis de BNP BUDIANA IONUT RAZVAN;	
B1	A1
Intabulare, drept de PROPRIETATE, dobandit prin lesire Din Indiviziune, cota actuala 1/1, cota initiala 1/1 1) CATANA ADRIANA MARIANA	

C. Partea III. SARCINI .

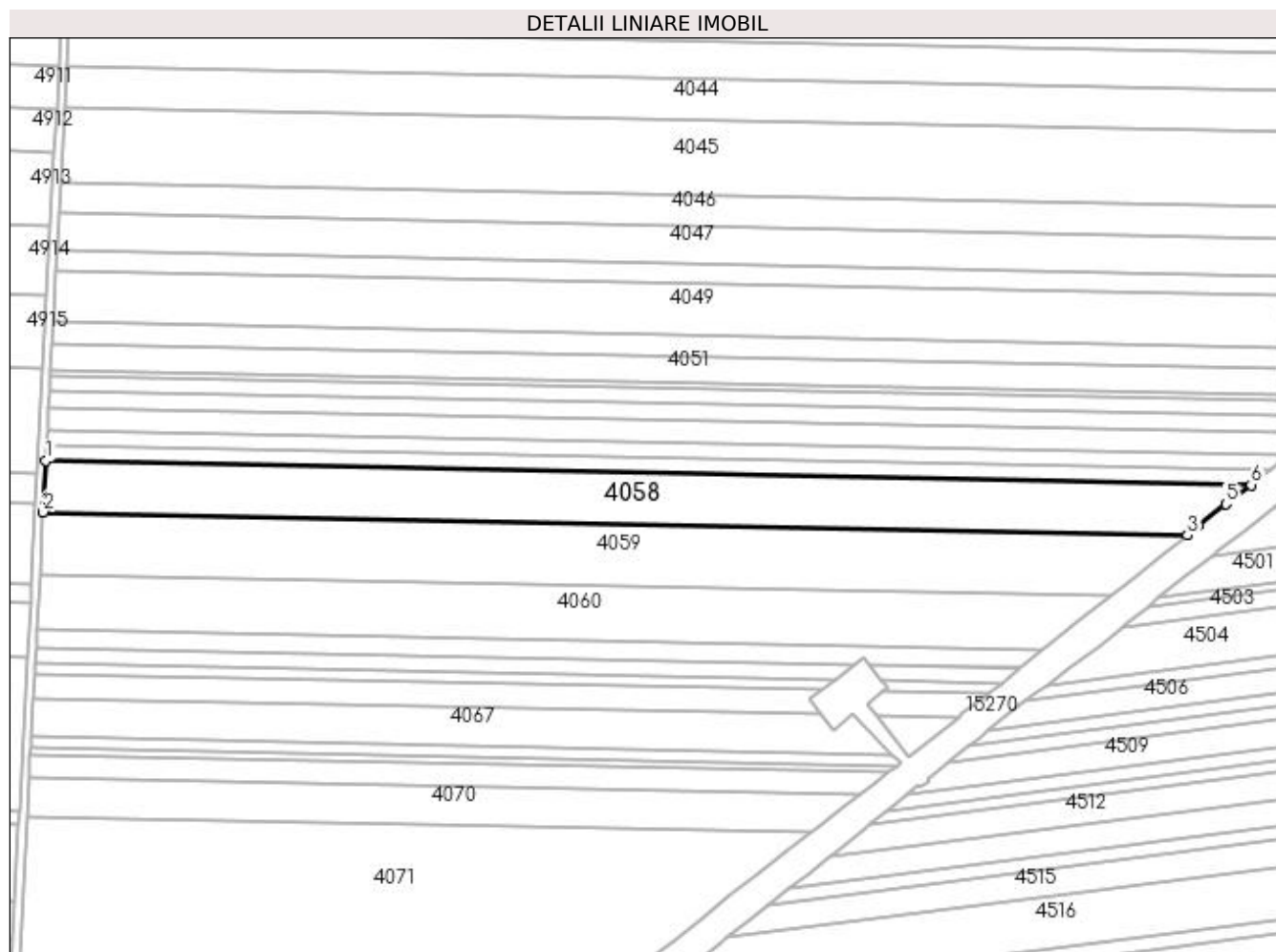
Inscrieri privind dezmembramintele dreptului de proprietate, drepturi reale de garanție și sarcini	Referințe
NU SUNT	

Anexa Nr. 1 La Partea I

Teren

Nr cadastral	Suprafața (mp)*	Observații / Referințe
	15.800	

* Suprafața este determinată în planul de proiecție Stereo 70.



Date referitoare la teren

Crt	Categorie folosință	Intra vilan	Suprafața (mp)	Tarla	Parcelă	Nr. topo	Observații / Referințe
1	arabil	NU	15.800	57	111	-	

Lungime Segmente

1) Valorile lungimilor segmentelor sunt obținute din proiecție în plan.

Punct început	X / Y	Punct sfârșit	X / Y	Lungime segment (** (m)
1	351.536,584 284.341,466	2	351.535,183 284.315,205	26.298
2	351.535,183 284.315,205	3	352.120,793 284.303,416	585.729
3	352.120,793 284.303,416	4	352.126,46 284.308,08	7.339
4	352.126,46 284.308,08	5	352.140,7 284.319,33	18.148
5	352.140,7 284.319,33	6	352.153,46 284.329,048	16.039

Punct început	X / Y	Punct sfârșit	X / Y	Lungime segment (** (m)
6	352.153,46 284.329,048	1	351.536,584 284.341,466	617.001

** Lungimile segmentelor sunt determinate în planul de proiecție Stereo 70 și sunt rotunjite la 1 milimetru.

*** Distanța dintre puncte este formată din segmente cumulate ce sunt mai mici decât valoarea 1 milimetru.

**DATE DESPRE IMOBILUL NR. 4059**

Oficiul de Cadastru și Publicitate Imobiliară DOLJ
Biroul de Cadastru și Publicitate Imobiliară Craiova

A. Partea I. Descrierea imobilului

TEREN Extravilan

Adresa: Jud. Dolj, T 57, P 113

Nr. Crt	Nr cadastral Nr. topografic	Suprafața* (mp)	Observații / Referințe
A1		18.000	Sector cadastral:18 Teren neimprejmuit;

B. Partea II. Proprietari și acte

Inscrieri privitoare la dreptul de proprietate și alte drepturi reale	Referințe
0 / 19/05/2022	
Act Notarial nr. CM:497, din 23/11/2016 emis de BNP STOENESCU FLOREA;	
B1	A1
Intabulare, drept de PROPRIETATE, dobandit prin Succesiune, cota actuala 1/1, cota initiala 1/1 1) CIAUSU MARGARETA	

C. Partea III. SARCINI .

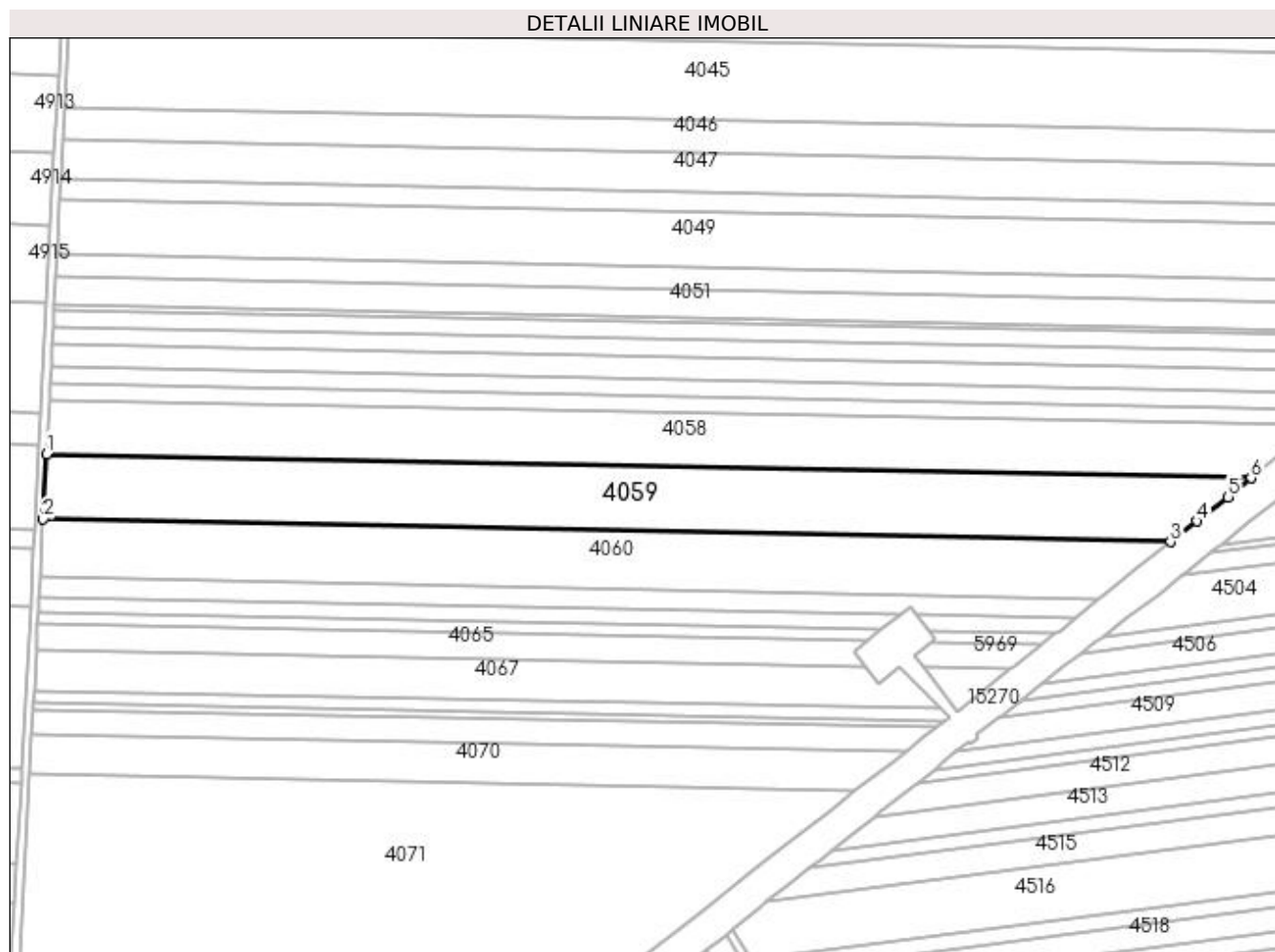
Inscrieri privind dezmembramintele dreptului de proprietate, drepturi reale de garanție și sarcini	Referințe
NU SUNT	

Anexa Nr. 1 La Partea I

Teren

Nr cadastral	Suprafața (mp)*	Observații / Referințe
	18.000	

* Suprafața este determinată în planul de proiecție Stereo 70.



Date referitoare la teren

Crt	Categorie folosință	Intra vilan	Suprafața (mp)	Tarla	Parcelă	Nr. topo	Observații / Referințe
1	arabil	NU	18.000	57	113	-	

Lungime Segmente

1) Valorile lungimilor segmentelor sunt obținute din proiecție în plan.

Punct început	X / Y	Punct sfârșit	X / Y	Lungime segment (** (m)
1	351.535,183 284.315,205	2	351.533,491 284.283,501	31.749
2	351.533,491 284.283,501	3	352.081,639 284.272,466	548.259
3	352.081,639 284.272,466	4	352.094,68 284.282,51	16.461
4	352.094,68 284.282,51	5	352.109,68 284.294,27	19.06
5	352.109,68 284.294,27	6	352.120,793 284.303,416	14.393

Punct început	X / Y	Punct sfârșit	X / Y	Lungime segment (** (m)
6	352.120,793 284.303,416	1	351.535,183 284.315,205	585.729

** Lungimile segmentelor sunt determinate în planul de proiecție Stereo 70 și sunt rotunjite la 1 milimetru.

*** Distanța dintre puncte este formată din segmente cumulate ce sunt mai mici decât valoarea 1 milimetru.

**DATE DESPRE IMOBILUL NR. 4060**

Oficiul de Cadastru și Publicitate Imobiliară DOLJ
Biroul de Cadastru și Publicitate Imobiliară Craiova

A. Partea I. Descrierea imobilului

TEREN Extravilan

Adresa: Jud. Dolj, T 57, P 113/1

Nr. Crt	Nr cadastral Nr. topografic	Suprafața* (mp)	Observații / Referințe
A1		15.100	Sector cadastral:18 Teren neimpregmuit;

B. Partea II. Proprietari și acte

Inscrieri privitoare la dreptul de proprietate și alte drepturi reale		Referințe
0 / 19/05/2022		
Act Notarial nr. CM:249, din 20/08/2019 emis de NP STOENESCU FLOREA;		
B1	Intabulare, drept de PROPRIETATE, dobandit prin Succesiune, cota actuala 7/8, cota initiala 7/8 1) MAIER GEORGETA	A1
B2	Intabulare, drept de PROPRIETATE, dobandit prin Succesiune, cota actuala 1/8, cota initiala 1/8 1) BINA GEORGICA	A1

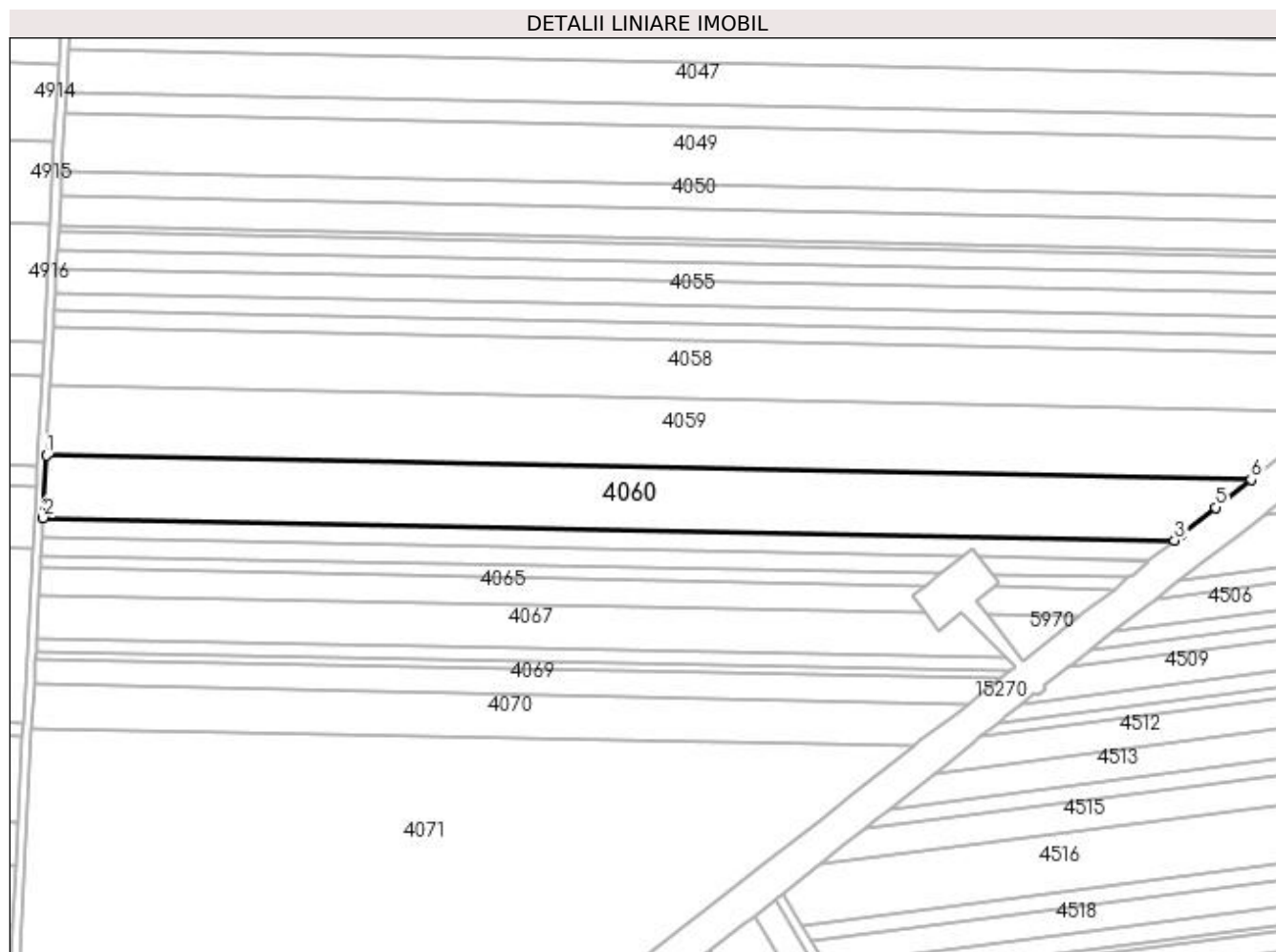
C. Partea III. SARCINI .

Inscrieri privind dezmembramintele dreptului de proprietate, drepturi reale de garanție și sarcini	Referințe
NU SUNT	

Anexa Nr. 1 La Partea I**Teren**

Nr cadastral	Suprafața (mp)*	Observații / Referințe
	15.100	

* Suprafața este determinată în planul de proiecție Stereo 70.

**Date referitoare la teren**

Crt	Categorie folosință	Intra vilan	Suprafața (mp)	Tarla	Parcelă	Nr. topo	Observații / Referințe
1	arabil	NU	15.100	57	113/1	-	

Lungime Segmente

1) Valorile lungimilor segmentelor sunt obținute din proiecție în plan.

Punct început	X / Y	Punct sfârșit	X / Y	Lungime segment (** (m)
1	351.533,491 284.283,501	2	351.531,976 284.255,117	28.424
2	351.531,976 284.255,117	3	352.046,794 284.244,753	514.922
3	352.046,794 284.244,753	4	352.050,38 284.247,61	4.585
4	352.050,38 284.247,61	5	352.065,52 284.259,77	19.419
5	352.065,52 284.259,77	6	352.081,639 284.272,466	20.519

Punct început	X / Y	Punct sfârșit	X / Y	Lungime segment (** (m)
6	352.081,639 284.272,466	1	351.533,491 284.283,501	548.259

** Lungimile segmentelor sunt determinate în planul de proiecție Stereo 70 și sunt rotunjite la 1 milimetru.

*** Distanța dintre puncte este formată din segmente cumulate ce sunt mai mici decât valoarea 1 milimetru.

**DATE DESPRE IMOBILUL NR. 4062**

Oficiul de Cadastru și Publicitate Imobiliară DOLJ
Biroul de Cadastru și Publicitate Imobiliară Craiova

A. Partea I. Descrierea imobilului

TEREN Extravilan

Adresa: Jud. Dolj, T 57, P 60

Nr. Crt	Nr cadastral Nr. topografic	Suprafața* (mp)	Observații / Referințe
A1	32700	4.700	Sector cadastral:18 Teren neimprejmuit;

B. Partea II. Proprietari și acte

Inscrieri privitoare la dreptul de proprietate și alte drepturi reale	Referințe
26032 / 13/02/2019	
Act Notarial nr. CVC:321, din 13/02/2019 emis de BNP STOENESCU FLOREA;	
B1	A1
Intabulare, drept de PROPRIETATE, dobândit prin Conventie, cota actuala 1/1, cota initiala 1/1 1) CATANA COSMIN-ANDREI	

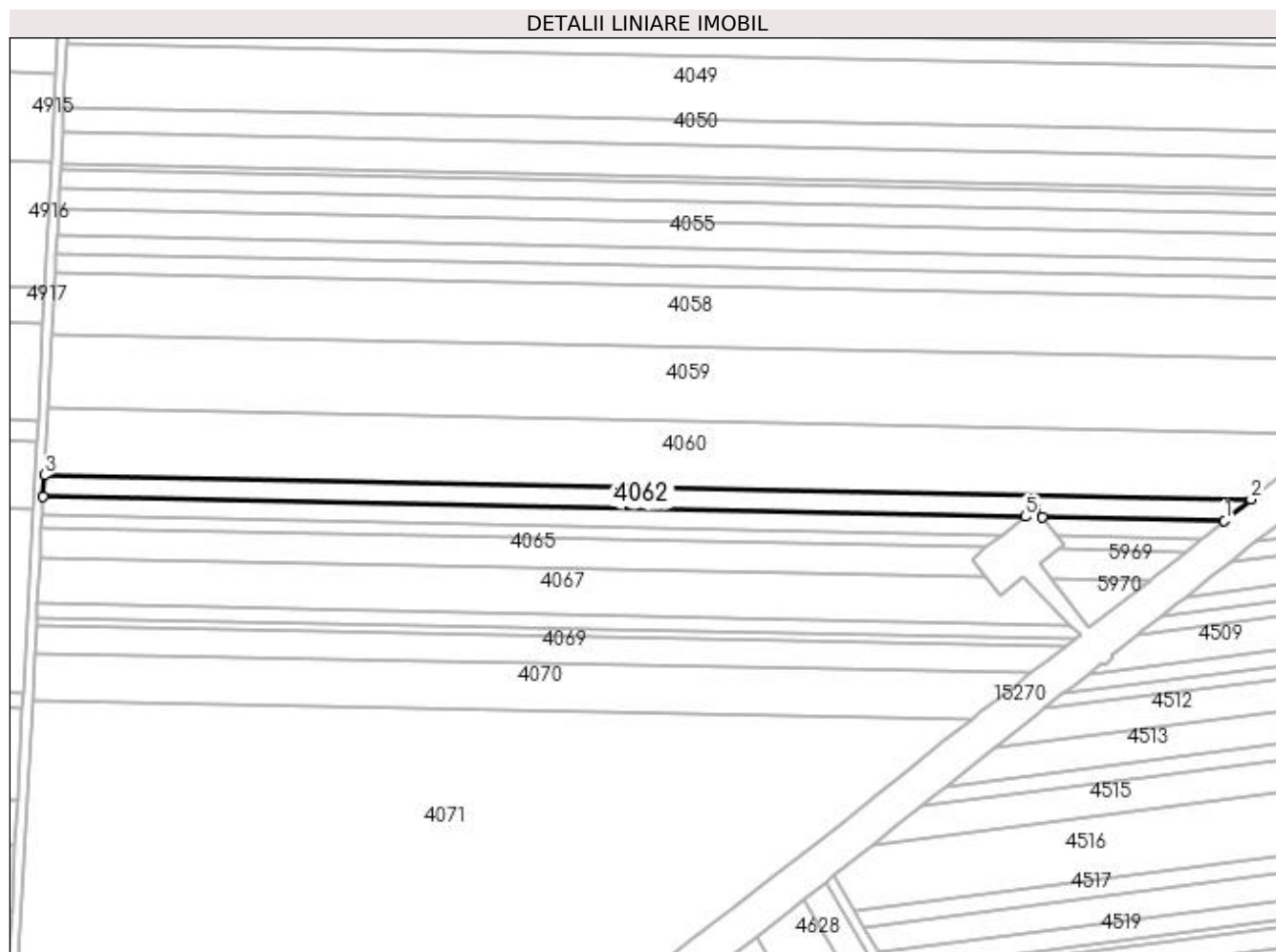
C. Partea III. SARCINI .

Inscrieri privind dezmembramintele dreptului de proprietate, drepturi reale de garanție și sarcini	Referințe
NU SUNT	

Anexa Nr. 1 La Partea I**Teren**

Nr cadastral	Suprafața (mp)*	Observații / Referințe
32700	4.700	

* Suprafața este determinată în planul de proiecție Stereo 70.

**Date referitoare la teren**

Crt	Categorie folosință	Intravilan	Suprafața (mp)	Tarla	Parcelă	Nr. topo	Observații / Referințe
1	arabil	NU	4.700	57	60	-	

Lungime Segmente

1) Valorile lungimilor segmentelor sunt obținute din proiecție în plan.

Punct început	X / Y	Punct sfârșit	X / Y	Lungime segment (** (m)
1	352.035,465 284.235,729	2	352.046,794 284.244,753	14.484
2	352.046,794 284.244,753	3	351.531,976 284.255,117	514.922
3	351.531,976 284.255,117	4	351.531,483 284.245,874	9.256
4	351.531,483 284.245,874	5	351.950,495 284.237,439	419.097
5	351.950,495 284.237,439	6	351.954,91 284.240,92	5.622

Punct început	X / Y	Punct sfârșit	X / Y	Lungime segment (** (m)
6	351.954,91 284.240,92	7	351.957,769 284.237,293	4.618
7	351.957,769 284.237,293	1	352.035,465 284.235,729	77.712

** Lungimile segmentelor sunt determinate în planul de proiecție Stereo 70 și sunt rotunjite la 1 milimetru.

*** Distanța dintre puncte este formată din segmente cumulate ce sunt mai mici decât valoarea 1 milimetru.

**DATE DESPRE IMOBILUL NR. 4063**

Oficiul de Cadastru și Publicitate Imobiliară DOLJ
Biroul de Cadastru și Publicitate Imobiliară Craiova

A. Partea I. Descrierea imobilului

TEREN Extravilan

Adresa: Jud. Dolj, T 57, P 115

Nr. Crt	Nr cadastral Nr. topografic	Suprafața* (mp)	Observații / Referințe
A1		Din acte: 3.900 Masurata: 3.339	Sector cadastral:18 Teren neimprejmuit; DIFERENTA DE SUPRAFATA SE REGASESTE LA ID: 5967;

B. Partea II. Proprietari și acte

Inscrieri privitoare la dreptul de proprietate și alte drepturi reale		Referințe
0 / 19/05/2022		
Act Notarial nr. CM:18, din 05/03/2020 emis de BNP COADA ION;		
B1	Intabulare, drept de PROPRIETATE, dobandit prin Succesiune, cota actuala 1/2, cota initiala 1/2 1) MOCANU PETRICA	A1
B2	Intabulare, drept de PROPRIETATE, dobandit prin Succesiune, cota actuala 1/2, cota initiala 1/2 1) PISICA CORNELIU	A1

C. Partea III. SARCINI .

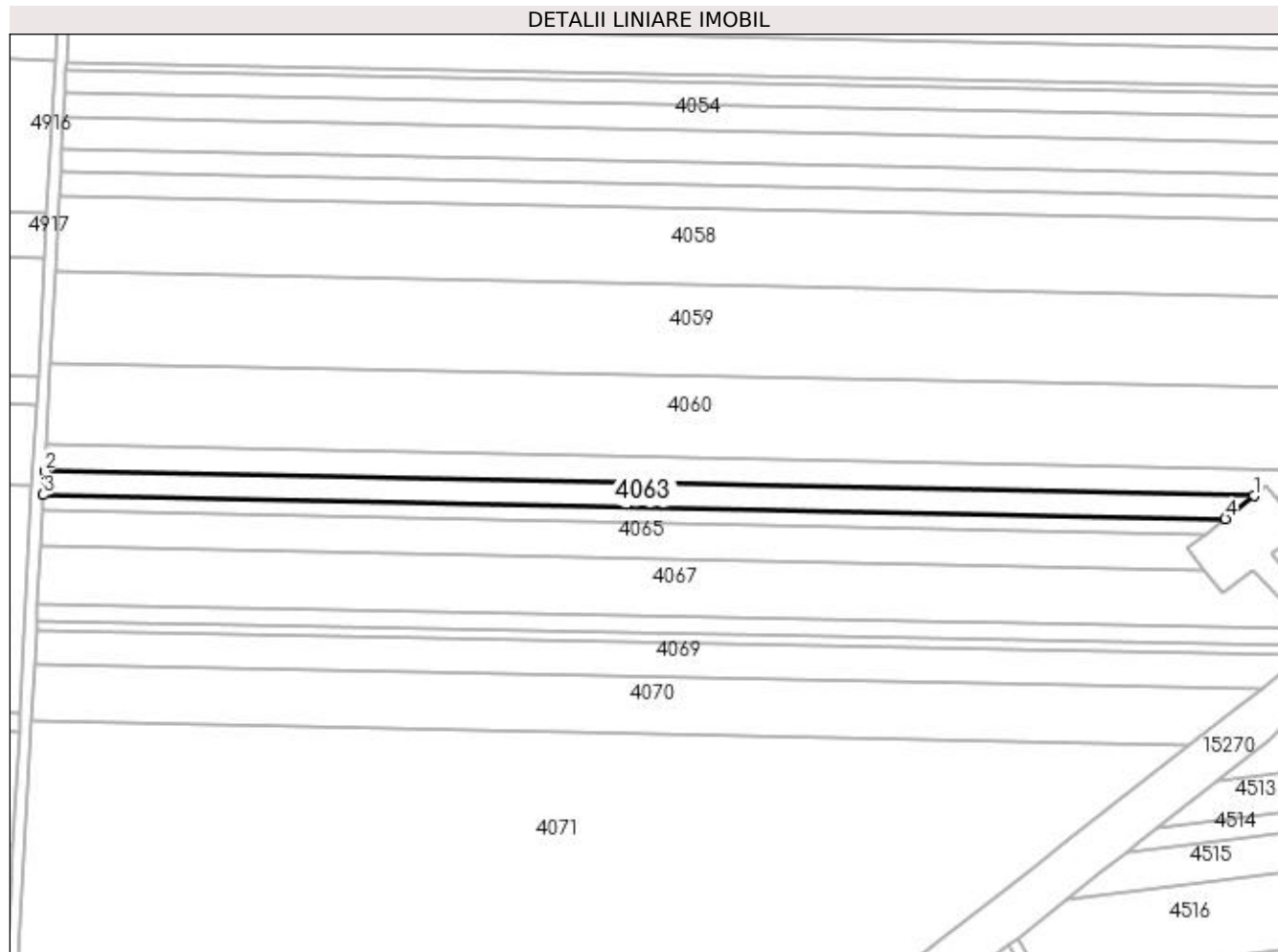
Inscrieri privind dezmembramintele dreptului de proprietate, drepturi reale de garanție și sarcini	Referințe
NU SUNT	

Anexa Nr. 1 La Partea I

Teren

Nr cadastral	Suprafața (mp)*	Observații / Referințe
	Din acte: 3.900 Masurata: 3.339	DIFERENTA DE SUPRAFATA SE REGASESTE LA ID: 5967;

* Suprafața este determinată în planul de proiecție Stereo 70.



Date referitoare la teren

Crt	Categorie folosință	Intra vilan	Suprafața (mp)	Tarla	Parcelă	Nr. topo	Observații / Referințe
1	arabil	NU	3.339	57	115	-	

Lungime Segmente

1) Valorile lungimilor segmentelor sunt obținute din proiecție în plan.

Punct început	X / Y	Punct sfârșit	X / Y	Lungime segment (** (m)
1	351.950,495 284.237,439	2	351.531,483 284.245,874	419.097
2	351.531,483 284.245,874	3	351.531,053 284.237,823	8.062
3	351.531,053 284.237,823	4	351.940,525 284.229,58	409.555
4	351.940,525 284.229,58	1	351.950,495 284.237,439	12.695

**** Lungimile segmentelor sunt determinate în planul de proiecție Stereo 70 și sunt rotunjite la 1 milimetru.**

***** Distanța dintre puncte este formată din segmente cumulate ce sunt mai mici decât valoarea 1 milimetru.**

**DATE DESPRE IMOBILUL NR. 4064**

Oficiul de Cadastru și Publicitate Imobiliară DOLJ
Biroul de Cadastru și Publicitate Imobiliară Craiova

A. Partea I. Descrierea imobilului

TEREN Extravilan

Adresa: Jud. Dolj, T 57, P 116

Nr. Crt	Nr cadastral Nr. topografic	Suprafața* (mp)	Observații / Referințe
A1		Din acte: 2.500 Masurata: 2.194	Sector cadastral:18 Teren neimprejmuit; DIFERENTA DE SUPRAFATA SE REGASESTE LA ID: 5968;

B. Partea II. Proprietari și acte

Inscrieri privitoare la dreptul de proprietate și alte drepturi reale		Referințe
0 / 19/05/2022		
Act Administrativ nr. TDP:520-48414., din 15/02/1994 emis de COMISIA JUDETEANA DOLJ (CERTIF. DE DECES:DR784125/11.10.2003;);		
B1	Intabulare, drept de PROPRIETATE, dobandit prin Reconstituire, cota actuala 1/1, cota initiala 1/1 1) PISICA VICTORIA, DECEDAT DEFUNCT:Da	A1

C. Partea III. SARCINI .

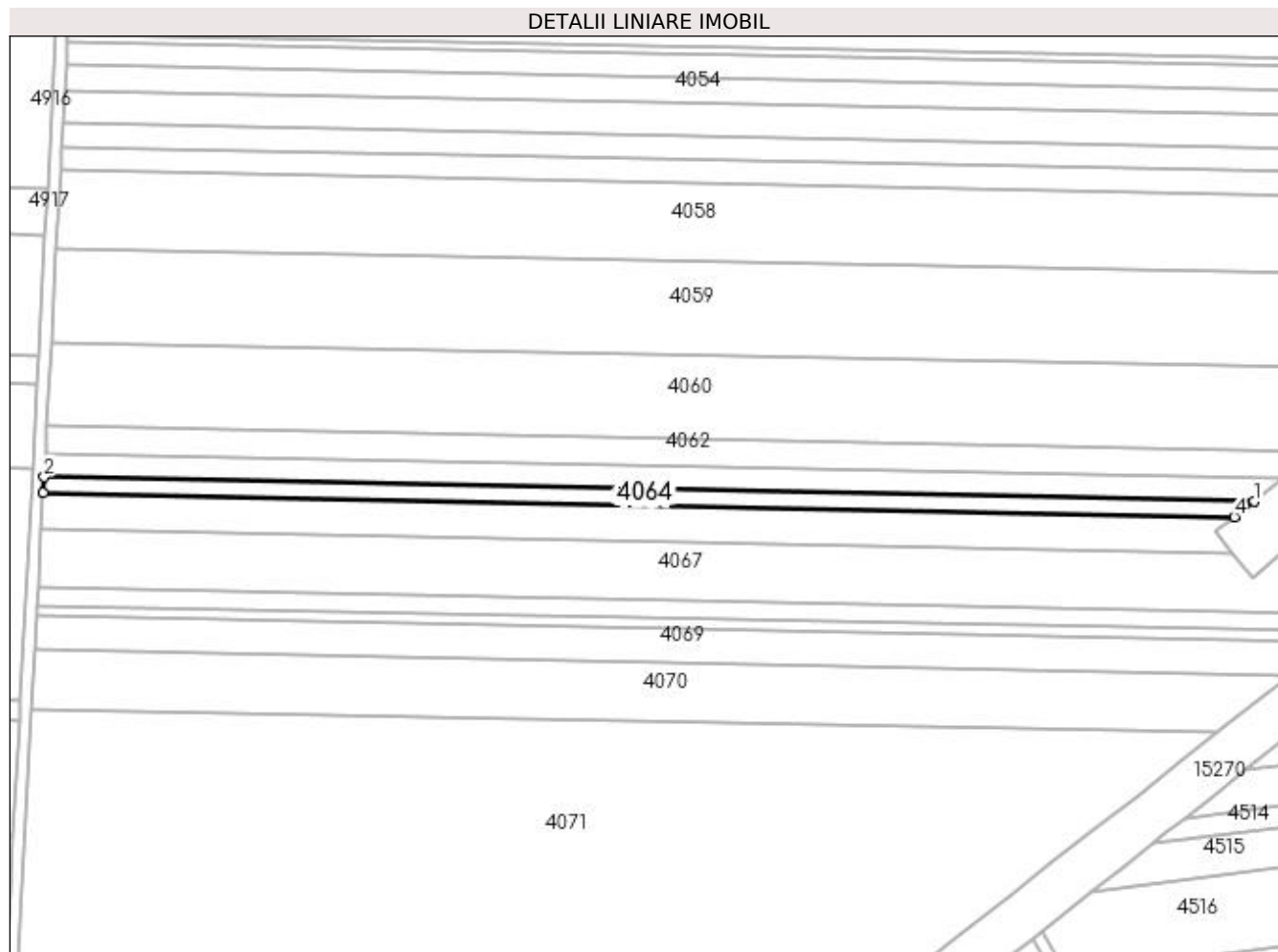
Inscrieri privind dezmembramintele dreptului de proprietate, drepturi reale de garanție și sarcini	Referințe
NU SUNT	

Anexa Nr. 1 La Partea I

Teren

Nr cadastral	Suprafața (mp)*	Observații / Referințe
	Din acte: 2.500 Masurata: 2.194	DIFERENTA DE SUPRAFATA SE REGASESTE LA ID: 5968;

* Suprafața este determinată în planul de proiecție Stereo 70.



Date referitoare la teren

Crt	Categorie folosință	Intra vilan	Suprafața (mp)	Tarla	Parcelă	Nr. topo	Observații / Referințe
1	arabil	NU	2.194	57	116	-	

Lungime Segmente

1) Valorile lungimilor segmentelor sunt obținute din proiecție în plan.

Punct început	X / Y	Punct sfârșit	X / Y	Lungime segment (** (m)
1	351.940,525 284.229,58	2	351.531,053 284.237,823	409.555
2	351.531,053 284.237,823	3	351.530,765 284.232,429	5.402
3	351.530,765 284.232,429	4	351.933,846 284.224,315	403.163
4	351.933,846 284.224,315	1	351.940,525 284.229,58	8.505

**** Lungimile segmentelor sunt determinate în planul de proiecție Stereo 70 și sunt rotunjite la 1 milimetru.**

***** Distanța dintre puncte este formată din segmente cumulate ce sunt mai mici decât valoarea 1 milimetru.**

**DATE DESPRE IMOBILUL NR. 4065**

Oficiul de Cadastru și Publicitate Imobiliară DOLJ
Biroul de Cadastru și Publicitate Imobiliară Craiova

A. Partea I. Descrierea imobilului

TEREN Extravilan

Adresa: Jud. Dolj, T 57, P 117

Nr. Crt	Nr cadastral Nr. topografic	Suprafața* (mp)	Observații / Referințe
A1		Din acte: 5.600 Masurata: 4.962	Sector cadastral:18 Teren neimprejmuit; DIFERENTA DE SUPRAFATA SE REGASESTE LA ID: 5969;

B. Partea II. Proprietari și acte

Inscrieri privitoare la dreptul de proprietate și alte drepturi reale		Referințe
0 / 19/05/2022		
Hotarare Judecatoreasca nr. SC:1366, din 10/06/2014 emis de JUDECATORIA CALAFAT;		
B1	Intabulare, drept de PROPRIETATE, dobandit prin Hotarare Judecatoreasca, cota actuala 1/1, cota initiala 1/1 1) COLCEA LUCIAN, LIPSA CNP	A1

C. Partea III. SARCINI .

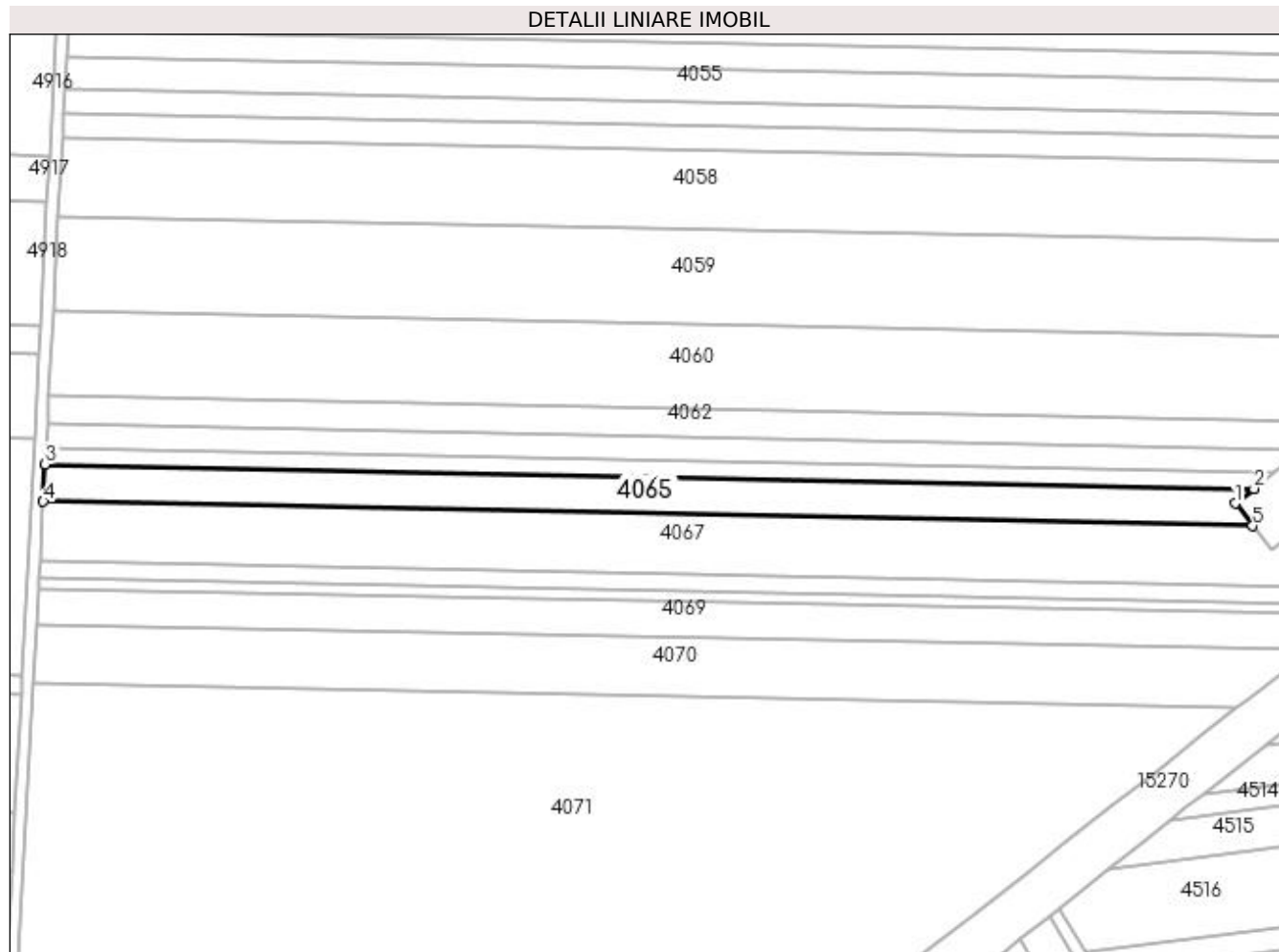
Inscrieri privind dezmembramintele dreptului de proprietate, drepturi reale de garanție și sarcini	Referințe
NU SUNT	

Anexa Nr. 1 La Partea I

Teren

Nr cadastral	Suprafața (mp)*	Observații / Referințe
	Din acte: 5.600 Masurata: 4.962	DIFERENTA DE SUPRAFATA SE REGASESTE LA ID: 5969;

* Suprafața este determinată în planul de proiecție Stereo 70.



Date referitoare la teren

Crt	Categorie folosință	Intra vilan	Suprafața (mp)	Tarla	Parcelă	Nr. topo	Observații / Referințe
1	arabil	NU	4.962	57	117	-	

Lungime Segmente

1) Valorile lungimilor segmentelor sunt obținute din proiecție în plan.

Punct început	X / Y	Punct sfârșit	X / Y	Lungime segment (** (m)
1	351.927,56 284.219,36	2	351.933,846 284.224,315	8.004
2	351.933,846 284.224,315	3	351.530,765 284.232,429	403.163
3	351.530,765 284.232,429	4	351.530,104 284.220,042	12.405
4	351.530,104 284.220,042	5	351.933,421 284.211,923	403.399
5	351.933,421 284.211,923	1	351.927,56 284.219,36	9.469

**** Lungimile segmentelor sunt determinate în planul de proiecție Stereo 70 și sunt rotunjite la 1 milimetru.**

***** Distanța dintre puncte este formată din segmente cumulate ce sunt mai mici decât valoarea 1 milimetru.**

**DATE DESPRE IMOBILUL NR. 4066**

Oficiul de Cadastru și Publicitate Imobiliară DOLJ
Biroul de Cadastru și Publicitate Imobiliară Craiova

A. Partea I. Descrierea imobilului

TEREN Extravilan

Adresa: Jud. Dolj, T 57, P 117

Nr. Crt	Nr cadastral Nr. topografic	Suprafața* (mp)	Observații / Referințe
A1		2.600	Sector cadastral:18 Teren neimprejmuit;

B. Partea II. Proprietari și acte

Inscrieri privitoare la dreptul de proprietate și alte drepturi reale	Referințe
0 / 19/05/2022	
Act Administrativ nr. TDP:527-48414, din 15/02/1994 emis de COMISIA JUDETEANA DOLJ;	
B1	A1
Intabulare, drept de PROPRIETATE, dobândit prin Reconstituire, cota actuala 1/1, cota initiala 1/1 1) DULAMEA NICOLAE , LIPSA CNP	

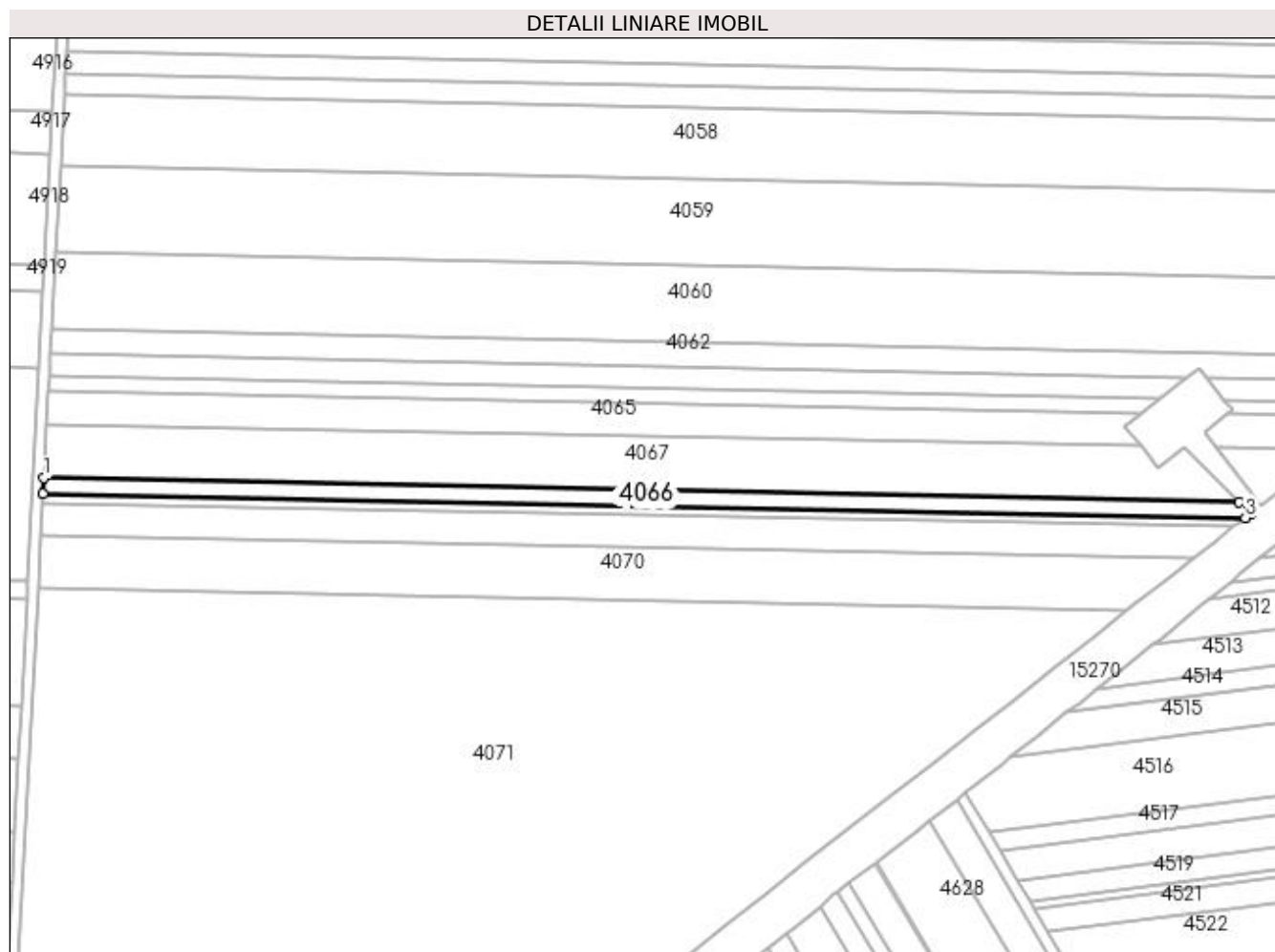
C. Partea III. SARCINI .

Inscrieri privind dezmembramintele dreptului de proprietate, drepturi reale de garanție și sarcini	Referințe
NU SUNT	

Anexa Nr. 1 La Partea I**Teren**

Nr cadastral	Suprafața (mp)*	Observații / Referințe
	2.600	

* Suprafața este determinată în planul de proiecție Stereo 70.

**Date referitoare la teren**

Crt	Categorie folosință	Intra vilan	Suprafața (mp)	Tarla	Parcelă	Nr. topo	Observații / Referințe
1	arabil	NU	2.600	57	117	-	

Lungime Segmente

1) Valorile lungimilor segmentelor sunt obținute din proiecție în plan.

Punct început	X / Y	Punct sfârșit	X / Y	Lungime segment (** (m)
1	351.529,049 284.200,266	2	351.528,736 284.194,409	5.865
2	351.528,736 284.194,409	3	351.972,036 284.185,485	443.39
3	351.972,036 284.185,485	4	351.974,13 284.187,11	2.651
4	351.974,13 284.187,11	5	351.969,899 284.191,392	6.02
5	351.969,899 284.191,392	1	351.529,049 284.200,266	440.939

**** Lungimile segmentelor sunt determinate în planul de proiecție Stereo 70 și sunt rotunjite la 1 milimetru.**

***** Distanța dintre puncte este formată din segmente cumulate ce sunt mai mici decât valoarea 1 milimetru.**

**DATE DESPRE IMOBILUL NR. 4067**

Oficiul de Cadastru și Publicitate Imobiliară DOLJ
Biroul de Cadastru și Publicitate Imobiliară Craiova

A. Partea I. Descrierea imobilului

TEREN Extravilan

Adresa: Jud. Dolj, T 57, P 118

Nr. Crt	Nr cadastral Nr. topografic	Suprafața* (mp)	Observații / Referințe
A1		Din acte: 8.900 Masurata: 8.454	Sector cadastral:18 Teren neimprejmuit; DIFERENTA DE SUPRAFATA SE REGASESTE LA ID: 5970;

B. Partea II. Proprietari și acte

Inscrieri privitoare la dreptul de proprietate și alte drepturi reale		Referințe
0 / 19/05/2022		
Act Notarial nr. CM:95, din 02/05/2001 emis de BNP STOENESCU FLOREA;		
B1	Intabulare, drept de PROPRIETATE, dobandit prin Succesiune, cota actuala 1/1, cota initiala 1/1 1) COCEAN FLOAREA, LIPSA CNP	A1

C. Partea III. SARCINI .

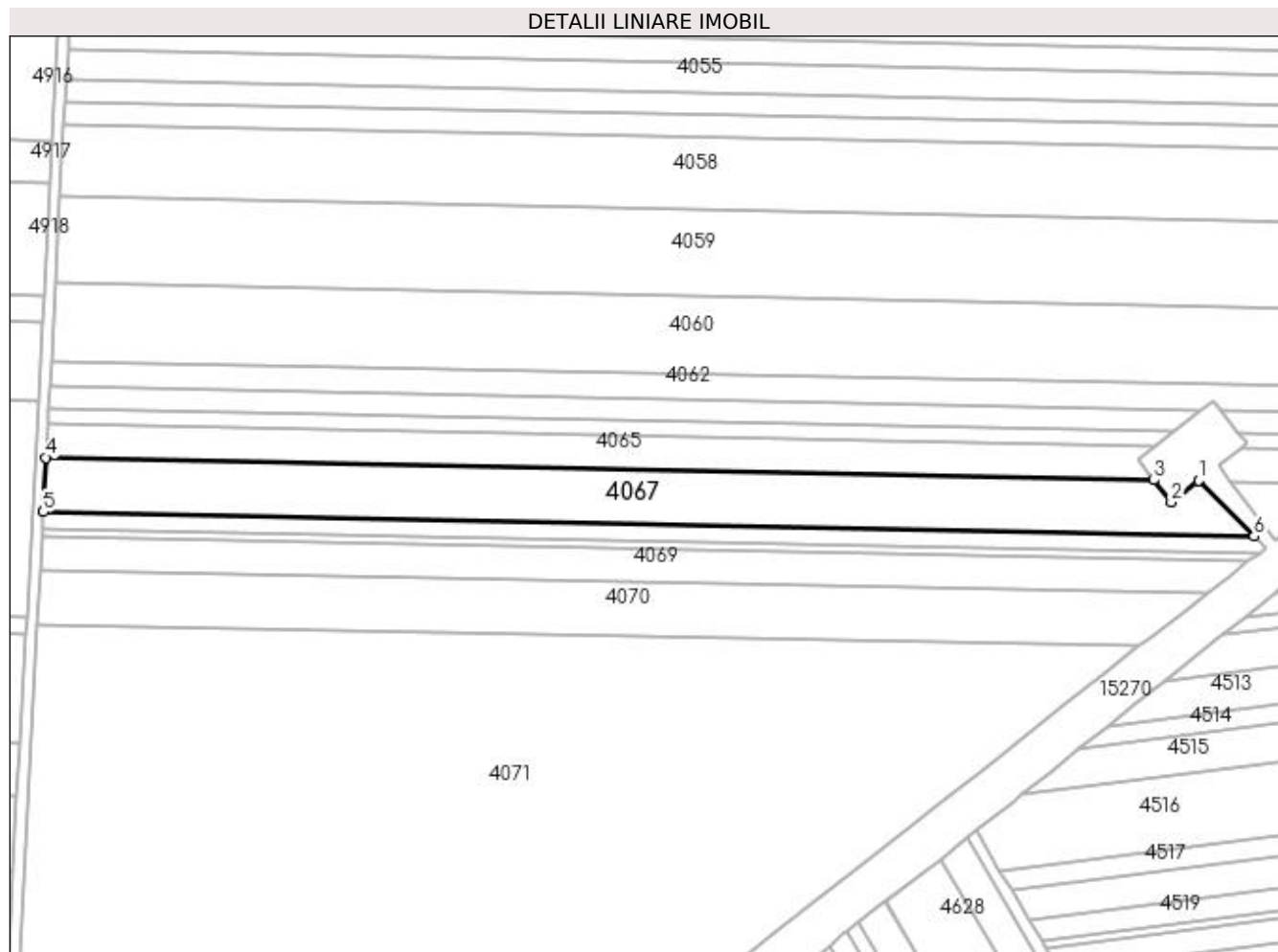
Inscrieri privind dezmembramintele dreptului de proprietate, drepturi reale de garanție și sarcini	Referințe
NU SUNT	

Anexa Nr. 1 La Partea I

Teren

Nr cadastral	Suprafața (mp)*	Observații / Referințe
	Din acte: 8.900 Masurata: 8.454	DIFERENTA DE SUPRAFATA SE REGASESTE LA ID: 5970;

* Suprafața este determinată în planul de proiecție Stereo 70.



Date referitoare la teren

Crt	Categorie folosință	Intra vilan	Suprafața (mp)	Tarla	Parcelă	Nr. topo	Observații / Referințe
1	arabil	NU	8.454	57	118	-	

Lungime Segmente

1) Valorile lungimilor segmentelor sunt obținute din proiecție în plan.

Punct început	X / Y	Punct sfârșit	X / Y	Lungime segment (** (m)
1	351.949,85 284.211,68	2	351.939,83 284.203,79	12.754
2	351.939,83 284.203,79	3	351.933,421 284.211,923	10.355
3	351.933,421 284.211,923	4	351.530,104 284.220,042	403.399
4	351.530,104 284.220,042	5	351.529,049 284.200,266	19.804
5	351.529,049 284.200,266	6	351.969,899 284.191,392	440.939

Punct început	X / Y	Punct sfârșit	X / Y	Lungime segment (** (m)
6	351.969,899 284.191,392	1	351.949,85 284.211,68	28.523

** Lungimile segmentelor sunt determinate în planul de proiecție Stereo 70 și sunt rotunjite la 1 milimetru.

*** Distanța dintre puncte este formată din segmente cumulate ce sunt mai mici decât valoarea 1 milimetru.

**DATE DESPRE IMOBILUL NR. 4068**

Oficiul de Cadastru și Publicitate Imobiliară DOLJ
Biroul de Cadastru și Publicitate Imobiliară Craiova

A. Partea I. Descrierea imobilului

TEREN Extravilan

Adresa: Jud. Dolj, T 57, P 119

Nr. Crt	Nr cadastral Nr. topografic	Suprafața* (mp)	Observații / Referințe
A1		1.500	Sector cadastral:18 Teren neimprejmuit;

B. Partea II. Proprietari și acte

Inscrieri privitoare la dreptul de proprietate și alte drepturi reale		Referințe
0 / 19/05/2022		
Act Administrativ nr. TDP:1011-45339, din 06/12/1994 emis de COMISIA JUDETEANA DOLJ (CERTIF. DE DECES:DP279146/16.03.2005;);		
B1	Intabulare, drept de PROPRIETATE, dobandit prin Reconstituire, cota actuala 1/1, cota initiala 1/1 1) BADEA ECATERINA , DECEDAT DEFUNCT:Da	A1

C. Partea III. SARCINI .

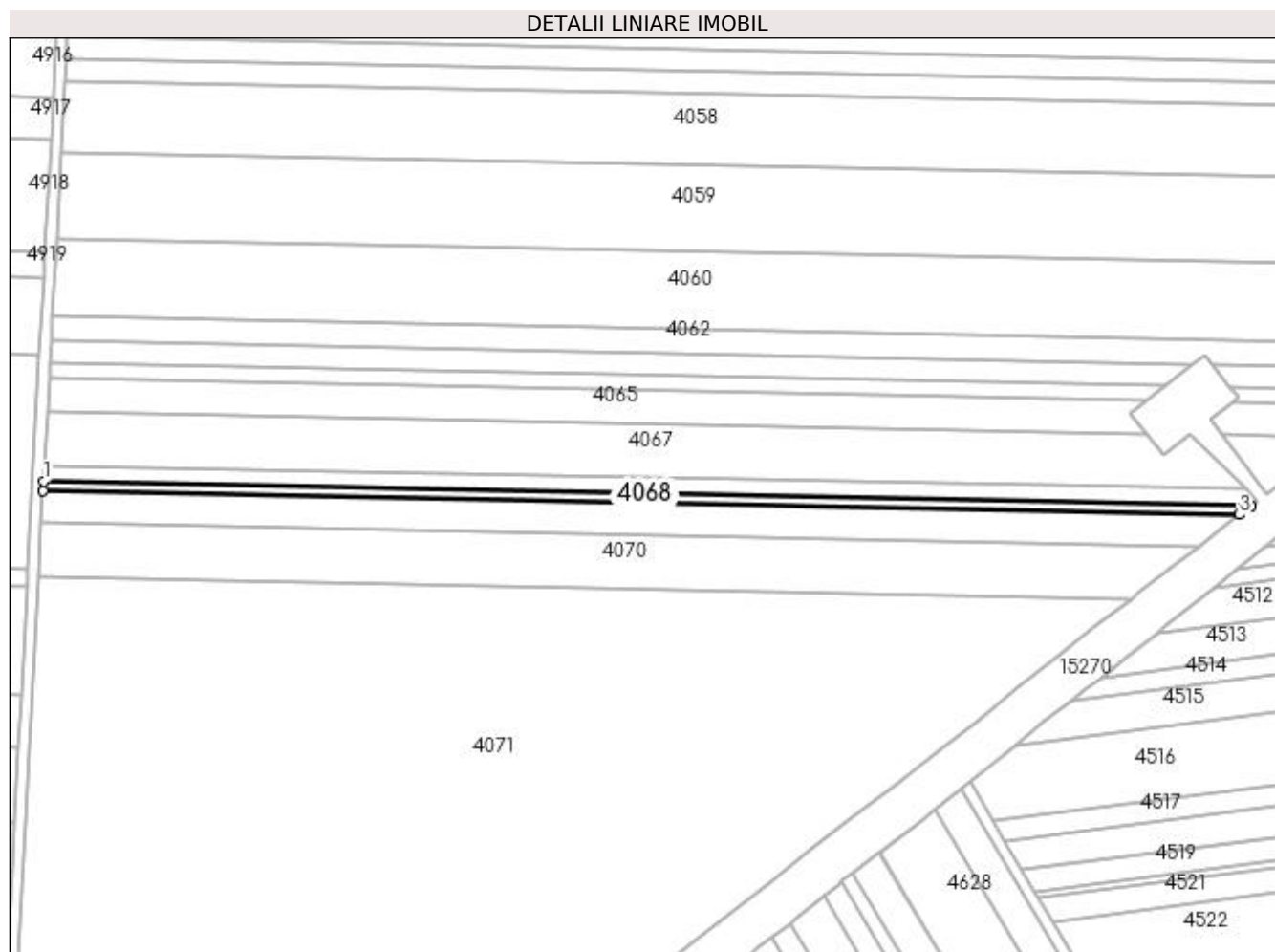
Inscrieri privind dezmembramintele dreptului de proprietate, drepturi reale de garanție și sarcini	Referințe
NU SUNT	

Anexa Nr. 1 La Partea I

Teren

Nr cadastral	Suprafața (mp)*	Observații / Referințe
	1.500	

* Suprafața este determinată în planul de proiecție Stereo 70.



Date referitoare la teren

Crt	Categorie folosință	Intra vilan	Suprafața (mp)	Tarla	Parcelă	Nr. topo	Observații / Referințe
1	arabil	NU	1.500	57	119	-	

Lungime Segmente

1) Valorile lungimilor segmentelor sunt obținute din proiecție în plan.

Punct început	X / Y	Punct sfârșit	X / Y	Lungime segment (** (m)
1	351.528,736 284.194,409	2	351.528,555 284.191,013	3.401
2	351.528,555 284.191,013	3	351.967,766 284.182,172	439.3
3	351.967,766 284.182,172	4	351.972,036 284.185,485	5.405
4	351.972,036 284.185,485	1	351.528,736 284.194,409	443.39

**** Lungimile segmentelor sunt determinate în planul de proiecție Stereo 70 și sunt rotunjite la 1 milimetru.**

***** Distanța dintre puncte este formată din segmente cumulate ce sunt mai mici decât valoarea 1 milimetru.**

**DATE DESPRE IMOBILUL NR. 4069**

Oficiul de Cadastru și Publicitate Imobiliară DOLJ
Biroul de Cadastru și Publicitate Imobiliară Craiova

A. Partea I. Descrierea imobilului

TEREN Extravilan

Adresa: Jud. Dolj, T 57, P 120

Nr. Crt	Nr cadastral Nr. topografic	Suprafața* (mp)	Observații / Referințe
A1		5.100	Sector cadastral:18 Teren neimprejmuit;

B. Partea II. Proprietari și acte

Inscrieri privitoare la dreptul de proprietate și alte drepturi reale	Referințe
0 / 19/05/2022	
Act Administrativ nr. TDP:1822-9568, din 06/12/1996 emis de COMISIA JUDETEANA DOLJ;	
B1	A1
Intabulare, drept de PROPRIETATE, dobandit prin Reconstituire, cota actuala 1/1, cota initiala 1/1 1) IONESCU ELENA, LIPSA CNP	

C. Partea III. SARCINI .

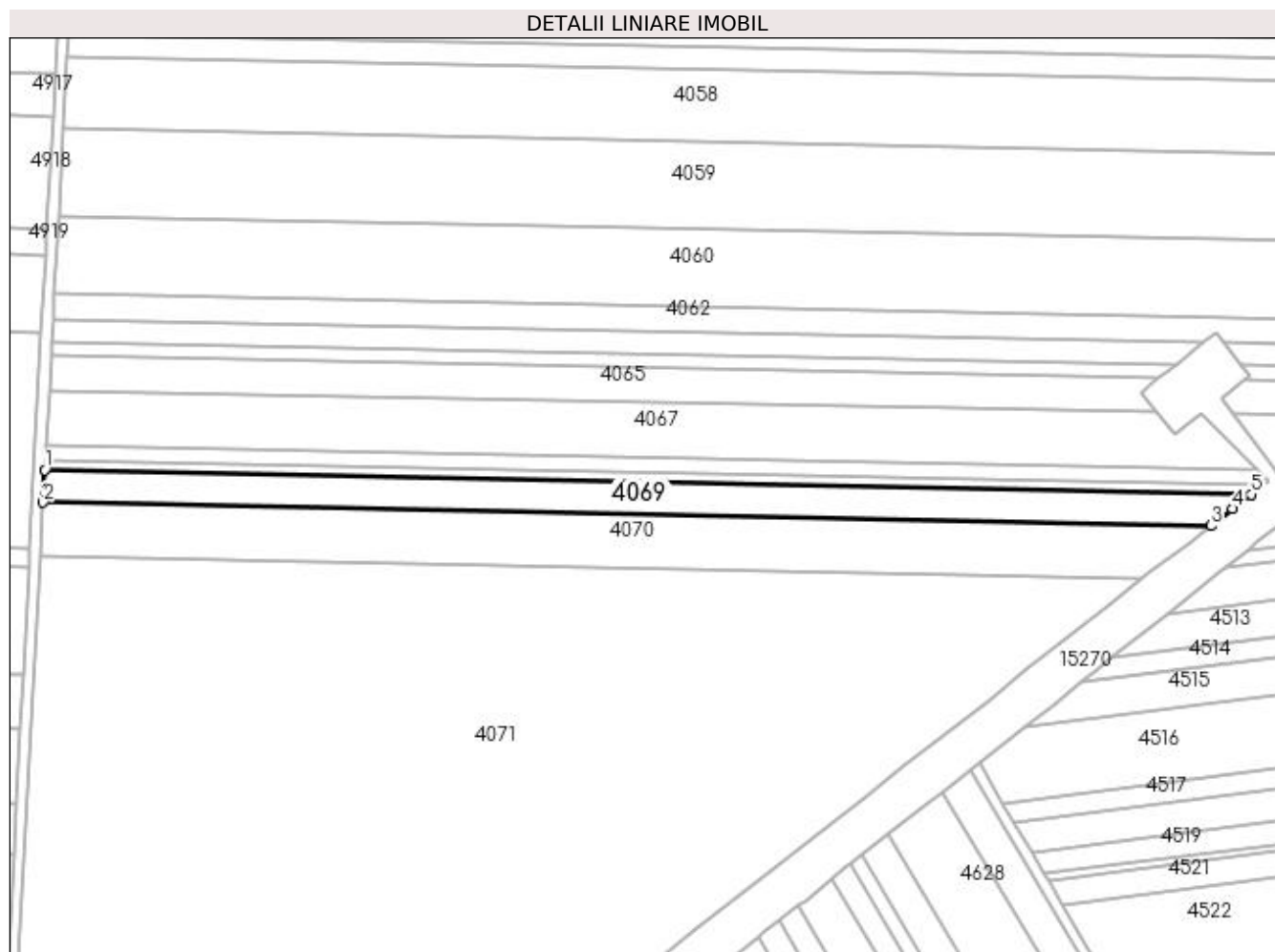
Inscrieri privind dezmembramintele dreptului de proprietate, drepturi reale de garanție și sarcini	Referințe
NU SUNT	

Anexa Nr. 1 La Partea I

Teren

Nr cadastral	Suprafața (mp)*	Observații / Referințe
	5.100	

* Suprafața este determinată în planul de proiecție Stereo 70.



Date referitoare la teren

Crt	Categorie folosință	Intra vilan	Suprafața (mp)	Tarla	Parcelă	Nr. topo	Observații / Referințe
1	arabil	NU	5.100	57	120	-	

Lungime Segmente

1) Valorile lungimilor segmentelor sunt obținute din proiecție în plan.

Punct început	X / Y	Punct sfârșit	X / Y	Lungime segment (** (m)
1	351.528,555 284.191,013	2	351.527,926 284.179,224	11.806
2	351.527,926 284.179,224	3	351.953,054 284.170,666	425.214
3	351.953,054 284.170,666	4	351.961,01 284.176,93	10.126
4	351.961,01 284.176,93	5	351.967,766 284.182,172	8.551
5	351.967,766 284.182,172	1	351.528,555 284.191,013	439.3

**** Lungimile segmentelor sunt determinate în planul de proiecție Stereo 70 și sunt rotunjite la 1 milimetru.**

***** Distanța dintre puncte este formată din segmente cumulate ce sunt mai mici decât valoarea 1 milimetru.**

**DATE DESPRE IMOBILUL NR. 4070**

Oficiul de Cadastru și Publicitate Imobiliară DOLJ
Biroul de Cadastru și Publicitate Imobiliară Craiova

A. Partea I. Descrierea imobilului

TEREN Extravilan

Adresa: Jud. Dolj, T 57, P 121

Nr. Crt	Nr cadastral Nr. topografic	Suprafața* (mp)	Observații / Referințe
A1	31962	8.200	Sector cadastral:18 Teren neimprejmuit;

B. Partea II. Proprietari și acte

Inscrieri privitoare la dreptul de proprietate și alte drepturi reale	Referințe
151036 / 17/11/2016	
Hotarare Judecatoreasca nr. SC:2260, din 29/11/2012 emis de JUDECATORIA CALAFAT;	
B1	Intabulare, drept de PROPRIETATE, dobandit prin Hotarare Judecatoreasca, cota actuala 1/1, cota initiala 1/1 1) BICU LAURENTIU
	A1

C. Partea III. SARCINI .

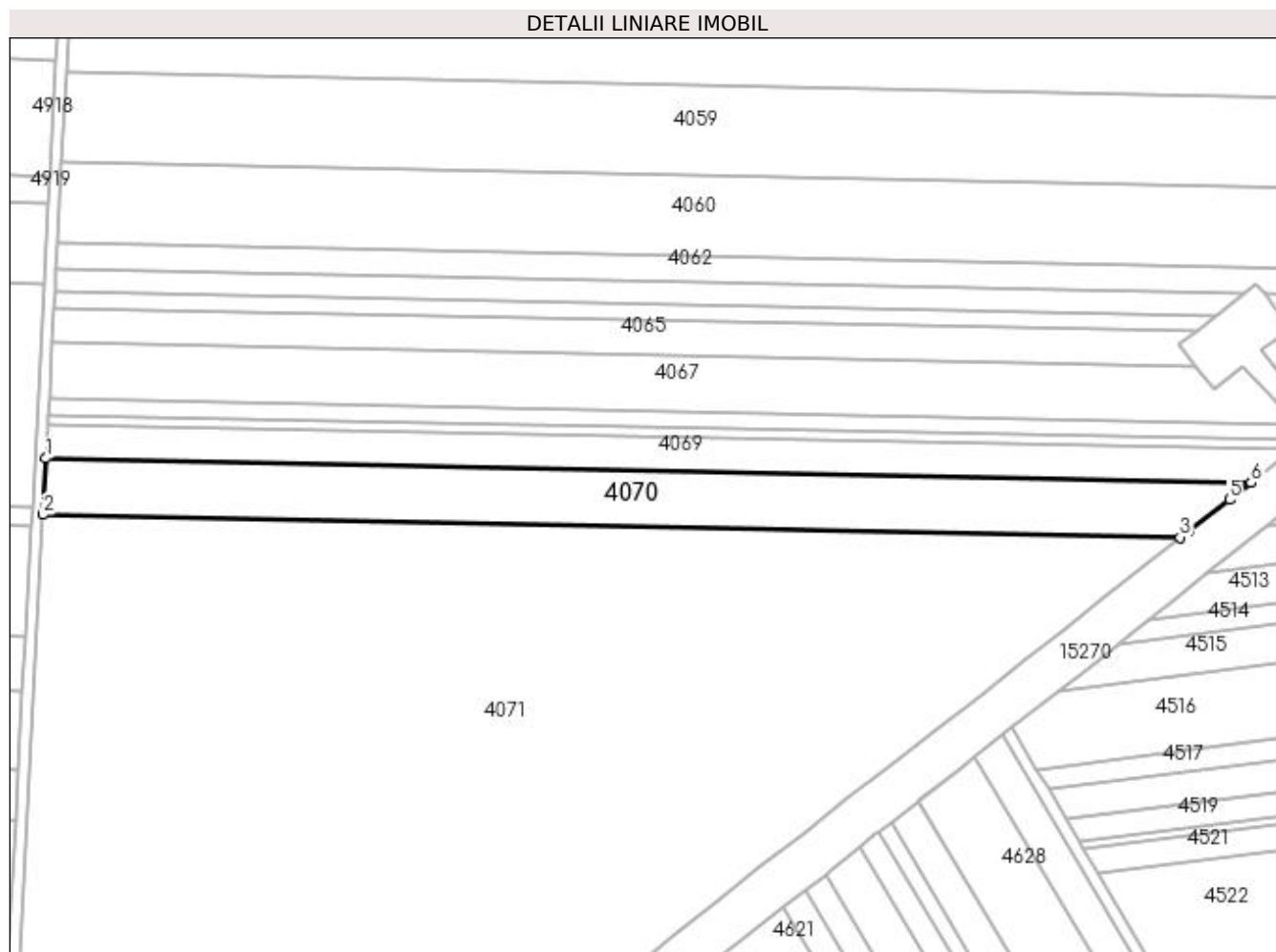
Inscrieri privind dezmembramintele dreptului de proprietate, drepturi reale de garanție și sarcini	Referințe
NU SUNT	

Anexa Nr. 1 La Partea I

Teren

Nr cadastral	Suprafața (mp)*	Observații / Referințe
31962	8.200	

* Suprafața este determinată în planul de proiecție Stereo 70.



Date referitoare la teren

Crt	Categorie folosință	Intra vilan	Suprafața (mp)	Tarla	Parcelă	Nr. topo	Observații / Referințe
1	arabil	NU	8.200	57	121	-	

Lungime Segmente

1) Valorile lungimilor segmentelor sunt obținute din proiecție în plan.

Punct început	X / Y	Punct sfârșit	X / Y	Lungime segment (** (m)
1	351.527,926 284.179,224	2	351.526,868 284.159,399	19.853
2	351.526,868 284.159,399	3	351.927,974 284.151,324	401.187
3	351.927,974 284.151,324	4	351.931,3 284.153,93	4.225
4	351.931,3 284.153,93	5	351.945,4 284.164,64	17.706
5	351.945,4 284.164,64	6	351.953,054 284.170,666	9.741

Punct început	X / Y	Punct sfârșit	X / Y	Lungime segment (** (m)
6	351.953,054 284.170,666	1	351.527,926 284.179,224	425.214

** Lungimile segmentelor sunt determinate în planul de proiecție Stereo 70 și sunt rotunjite la 1 milimetru.

*** Distanța dintre puncte este formată din segmente cumulate ce sunt mai mici decât valoarea 1 milimetru.

**DATE DESPRE IMOBILUL NR. 4071**

Oficiul de Cadastru și Publicitate Imobiliară DOLJ
Biroul de Cadastru și Publicitate Imobiliară Craiova

A. Partea I. Descrierea imobilului

TEREN Extravilan

Adresa: Jud. Dolj, T 57, P 122

Nr. Crt	Nr cadastral Nr. topografic	Suprafața* (mp)	Observații / Referințe
A1		Din acte: 0 Masurata: 67.891	Sector cadastral:18 Teren neimprejmuit;

B. Partea II. Proprietari și acte

Inscrieri privitoare la dreptul de proprietate și alte drepturi reale		Referințe
0 / 19/05/2022		
Act Normativ nr. LEGE:7, din 13/03/1996 emis de PARLAMENTUL ROMANIEI;		
B1	Inscrierea provizorie, drept de PROPRIETATE, dobandit prin Lege, cota actuala 1/1, cota initiala 1/1 1) NEIDENTIFICAT NEIDENTIFICAT	A1

C. Partea III. SARCINI .

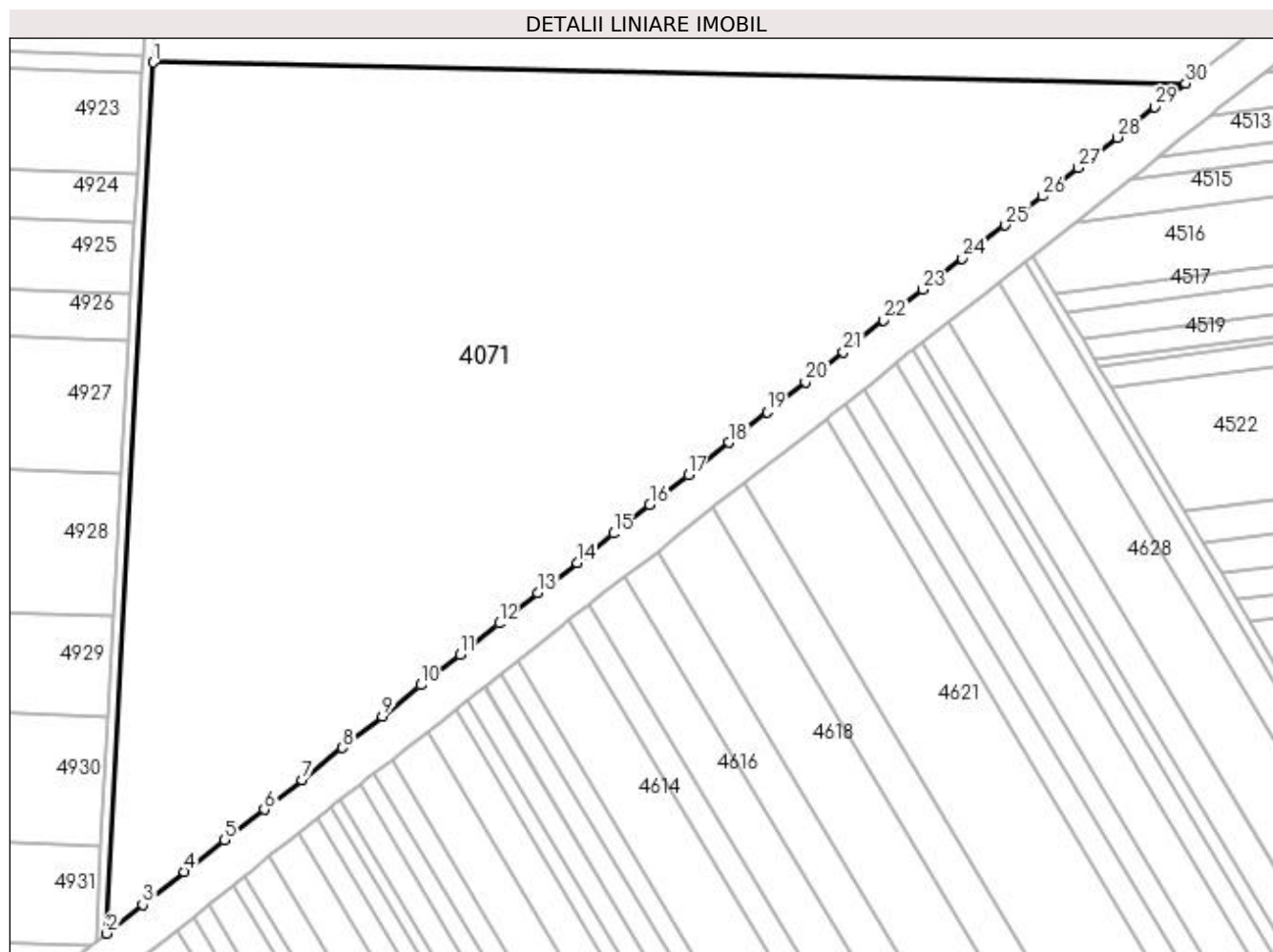
Inscrieri privind dezmembramintele dreptului de proprietate, drepturi reale de garanție și sarcini	Referințe
NU SUNT	

Anexa Nr. 1 La Partea I

Teren

Nr cadastral	Suprafața (mp)*	Observații / Referințe
	Din acte: 0 Masurata: 67.891	

* Suprafața este determinată în planul de proiecție Stereo 70.



Date referitoare la teren

Crt	Categorie folosință	Intravilan	Suprafața (mp)	Tarla	Parcelă	Nr. topo	Observații / Referințe
1	arabil	NU	67.891	57	122	-	

Lungime Segmente

1) Valorile lungimilor segmentelor sunt obținute din proiecție în plan.

Punct început	X / Y	Punct sfârșit	X / Y	Lungime segment (** (m)
1	351.526,868 284.159,399	2	351.508,808 283.820,984	338.897
3	351.522,8 283.832,09	4	351.538,94 283.845,01	20.674
5	351.554,67 283.857,18	6	351.570,13 283.869,13	19.54
7	351.584,71 283.880,64	8	351.600,35 283.893,12	20.009

Punct început	X / Y	Punct sfârșit	X / Y	Lungime segment (** (m)
2	351.508,808 283.820,984	3	351.522,8 283.832,09	17.864
4	351.538,94 283.845,01	5	351.554,67 283.857,18	19.888
6	351.570,13 283.869,13	7	351.584,71 283.880,64	18.576
8	351.600,35 283.893,12	9	351.615,85 283.905,37	19.756

Punct început	X / Y	Punct sfârșit	X / Y	Lungime segment (** (m)
9	351.615,85 283.905,37	10	351.630,88 283.917,53	19.333
11	351.646,08 283.929,33	12	351.661,32 283.941,46	19.478
13	351.676,38 283.953,24	14	351.691,54 283.965,07	19.23
15	351.705,74 283.976,37	16	351.719,84 283.987,58	18.013
17	351.734,88 283.999,24	18	351.750,51 284.011,7	19.989
19	351.765,36 284.023,54	20	351.780,3 284.035,28	19.001
21	351.795,07 284.046,9	22	351.810,71 284.059,28	19.947
23	351.825,97 284.071,1	24	351.841,27 284.083,16	19.482
25	351.858,0 284.096,11	26	351.872,34 284.107,38	18.239
27	351.886,34 284.118,5	28	351.901,34 284.130,22	19.036
29	351.916,07 284.142,0	30	351.927,974 284.151,324	15.121

Punct început	X / Y	Punct sfârșit	X / Y	Lungime segment (** (m)
10	351.630,88 283.917,53	11	351.646,08 283.929,33	19.243
12	351.661,32 283.941,46	13	351.676,38 283.953,24	19.12
14	351.691,54 283.965,07	15	351.705,74 283.976,37	18.147
16	351.719,84 283.987,58	17	351.734,88 283.999,24	19.03
18	351.750,51 284.011,7	19	351.765,36 284.023,54	18.992
20	351.780,3 284.035,28	21	351.795,07 284.046,9	18.793
22	351.810,71 284.059,28	23	351.825,97 284.071,1	19.302
24	351.841,27 284.083,16	25	351.858,0 284.096,11	21.156
26	351.872,34 284.107,38	27	351.886,34 284.118,5	17.879
28	351.901,34 284.130,22	29	351.916,07 284.142,0	18.861
30	351.927,974 284.151,324	1	351.526,868 284.159,399	401.187

** Lungimile segmentelor sunt determinate în planul de proiecție Stereo 70 și sunt rotunjite la 1 milimetru.

*** Distanța dintre puncte este formată din segmente cumulate ce sunt mai mici decât valoarea 1 milimetru.

**DATE DESPRE IMOBILUL NR. 4072**

Oficiul de Cadastru și Publicitate Imobiliară DOLJ
Biroul de Cadastru și Publicitate Imobiliară Craiova

A. Partea I. Descrierea imobilului

TEREN Extravilan

Adresa: Jud. Dolj, T 58, P 1/1

Nr. Crt	Nr cadastral Nr. topografic	Suprafața* (mp)	Observații / Referințe
A1	31228	Din acte: 10.200 Masurata: 10.198	Sector cadastral:18 Teren neimprejmut;

B. Partea II. Proprietari și acte

Inscrieri privitoare la dreptul de proprietate și alte drepturi reale	Referințe
90313 / 31/07/2015	
Hotarare Judecatoreasca nr. HJ:1990, din 27/10/2011 emis de Judecatoria Calafat (dosar nr 3083/201/2011;);	
B1	A1
Intabulare, drept de PROPRIETATE, dobandit prin Hotarare Judecatoreasca, cota actuala 1/1, cota initiala 1/1	
1) S.C. ROMTEAM PROD SRL , CIF:15402740	

C. Partea III. SARCINI .

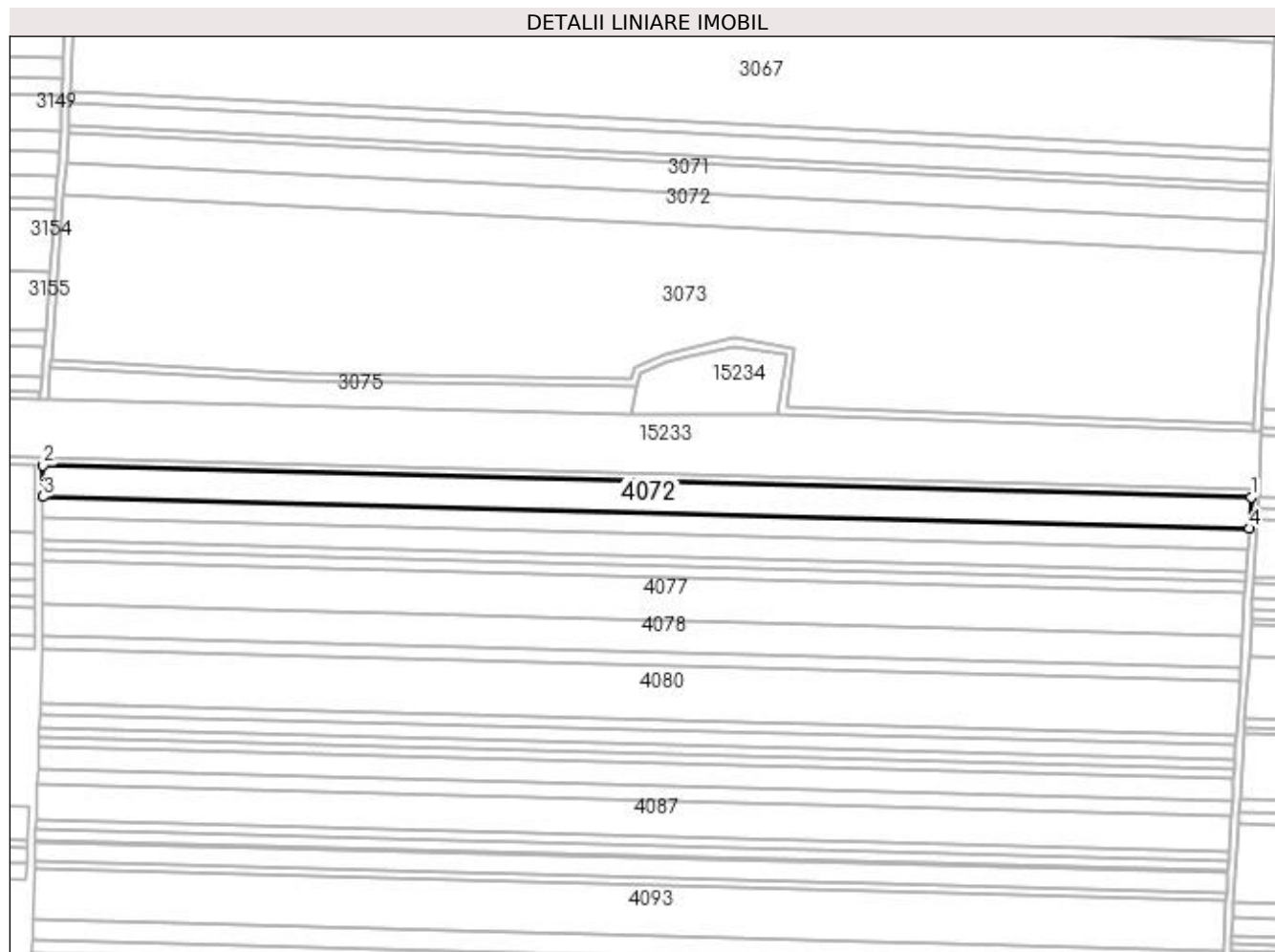
Inscrieri privind dezmembramintele dreptului de proprietate, drepturi reale de garanție și sarcini	Referințe
NU SUNT	

Anexa Nr. 1 La Partea I

Teren

Nr cadastral	Suprafața (mp)*	Observații / Referințe
31228	Din acte: 10.200 Masurata: 10.198	

* Suprafața este determinată în planul de proiecție Stereo 70.



Date referitoare la teren

Crt	Categorie folosință	Intravilan	Suprafața (mp)	Tarla	Parcelă	Nr. topo	Observații / Referințe
1	arabil	NU	10.198	58	1/1	-	

Lungime Segmente

1) Valorile lungimilor segmentelor sunt obținute din proiecție în plan.

Punct început	X / Y	Punct sfârșit	X / Y	Lungime segment (** (m)
1	352.872,279 286.107,135	2	352.244,907 286.123,585	627.588
2	352.244,907 286.123,585	3	352.244,842 286.107,319	16.266
3	352.244,842 286.107,319	4	352.871,279 286.090,894	626.652
4	352.871,279 286.090,894	1	352.872,279 286.107,135	16.272

**** Lungimile segmentelor sunt determinate în planul de proiecție Stereo 70 și sunt rotunjite la 1 milimetru.**

***** Distanța dintre puncte este formată din segmente cumulate ce sunt mai mici decât valoarea 1 milimetru.**

**DATE DESPRE IMOBILUL NR. 4073**

Oficiul de Cadastru și Publicitate Imobiliară DOLJ
Biroul de Cadastru și Publicitate Imobiliară Craiova

A. Partea I. Descrierea imobilului

TEREN Extravilan

Adresa: Jud. Dolj, T 58, P 2

Nr. Crt	Nr cadastral Nr. topografic	Suprafața* (mp)	Observații / Referințe
A1		6.552	Sector cadastral:18 Teren neimprejmuit;

B. Partea II. Proprietari și acte

Inscrieri privitoare la dreptul de proprietate și alte drepturi reale	Referințe
0 / 19/05/2022	
Hotarare Judecatoreasca nr. SC:776, din 17/04/2008 emis de Judecatoria Calafat ;	
B1	A1
Intabulare, drept de PROPRIETATE, dobandit prin Hotarare Judecatoreasca, cota actuala 1/1, cota initiala 1/1 1) UYSAL FLORINA NARCISA, LIPSA CNP	

C. Partea III. SARCINI .

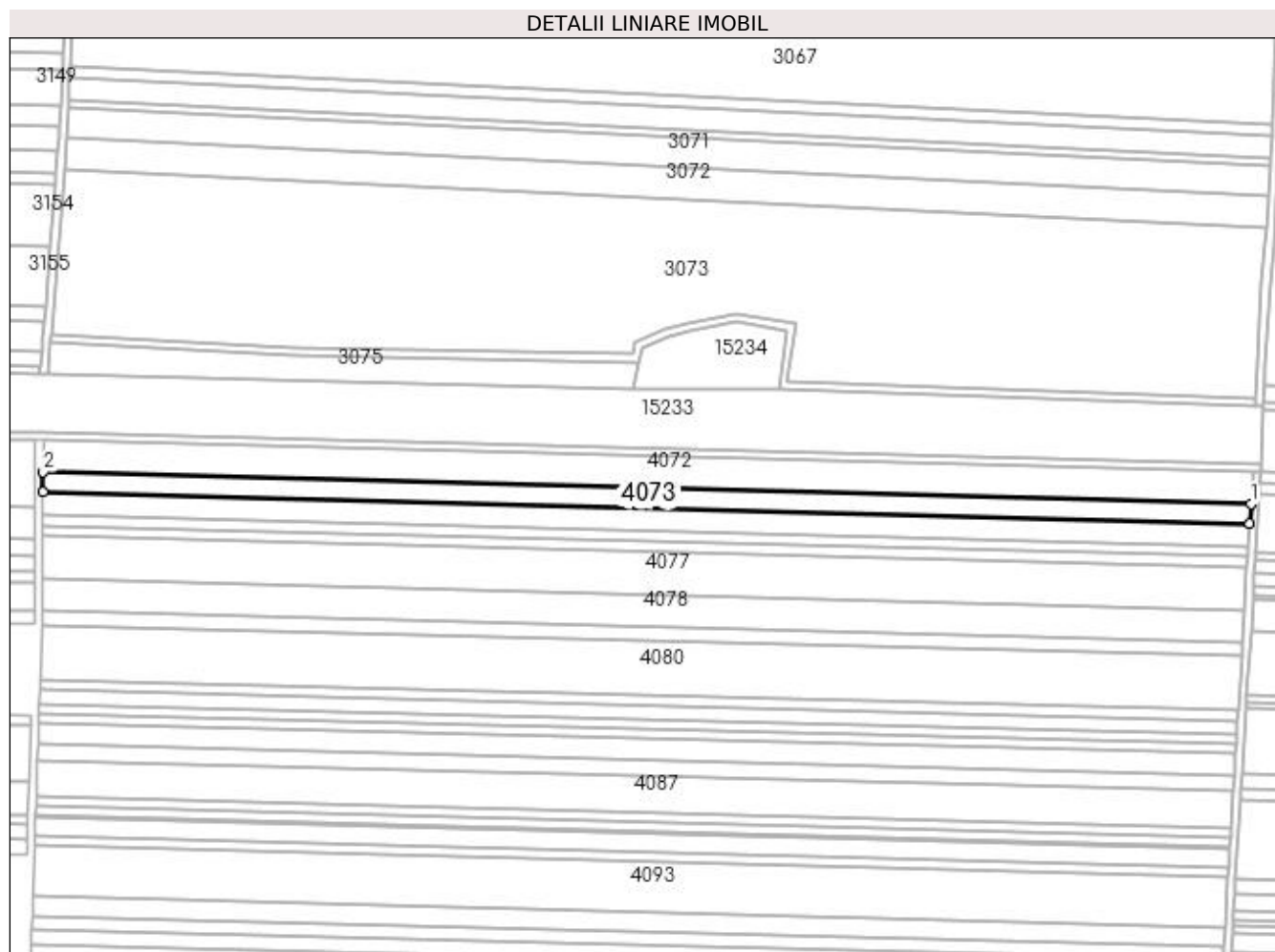
Inscrieri privind dezmembramintele dreptului de proprietate, drepturi reale de garanție și sarcini	Referințe
NU SUNT	

Anexa Nr. 1 La Partea I

Teren

Nr cadastral	Suprafața (mp)*	Observații / Referințe
	6.552	

* Suprafața este determinată în planul de proiecție Stereo 70.



Date referitoare la teren

Crt	Categorie folosință	Intra vilan	Suprafața (mp)	Tarla	Parcelă	Nr. topo	Observații / Referințe
1	arabil	NU	6.552	58	2	-	

Lungime Segmente

1) Valorile lungimilor segmentelor sunt obținute din proiecție în plan.

Punct început	X / Y	Punct sfârșit	X / Y	Lungime segment (** (m)
1	352.871,279 286.090,894	2	352.244,842 286.107,319	626.652
2	352.244,842 286.107,319	3	352.244,8 286.096,856	10.463
3	352.244,8 286.096,856	4	352.870,636 286.080,447	626.051
4	352.870,636 286.080,447	1	352.871,279 286.090,894	10.467

**** Lungimile segmentelor sunt determinate în planul de proiecție Stereo 70 și sunt rotunjite la 1 milimetru.**

***** Distanța dintre puncte este formată din segmente cumulate ce sunt mai mici decât valoarea 1 milimetru.**

**DATE DESPRE IMOBILUL NR. 4074**

Oficiul de Cadastru și Publicitate Imobiliară DOLJ
Biroul de Cadastru și Publicitate Imobiliară Craiova

A. Partea I. Descrierea imobilului

TEREN Extravilan

Adresa: Jud. Dolj, T 58, P 3

Nr. Crt	Nr cadastral Nr. topografic	Suprafața* (mp)	Observații / Referințe
A1	33519	7.332	Sector cadastral:18 Teren neimprejmuit;

B. Partea II. Proprietari și acte

Inscrieri privitoare la dreptul de proprietate și alte drepturi reale		Referințe
293624 / 15/12/2021		
Act Notarial nr. CVC:1671, din 14/12/2021 emis de NP Belu Aurel;		
B1	Intabulare, drept de PROPRIETATE, dobandit prin Conventie, cota actuala 1/1, cota initiala 1/1 1) BICU LIDIA	A1

C. Partea III. SARCINI .

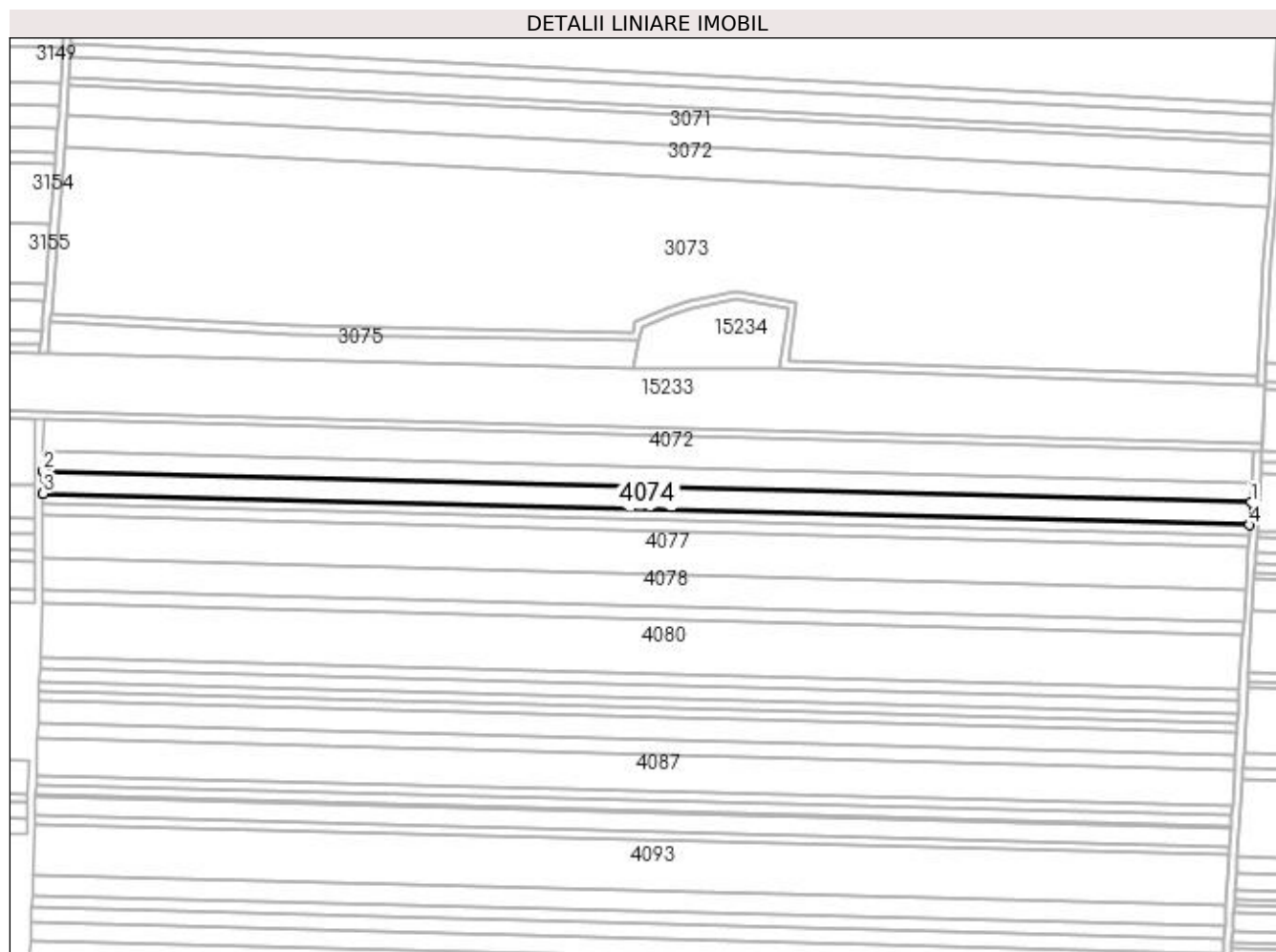
Inscrieri privind dezmembramintele dreptului de proprietate, drepturi reale de garanție și sarcini	Referințe
NU SUNT	

Anexa Nr. 1 La Partea I

Teren

Nr cadastral	Suprafața (mp)*	Observații / Referințe
33519	7.332	

* Suprafața este determinată în planul de proiecție Stereo 70.



Date referitoare la teren

Crt	Categorie folosință	Intra vilan	Suprafața (mp)	Tarla	Parcelă	Nr. topo	Observații / Referințe
1	arabil	NU	7.332	58	3	-	

Lungime Segmente

1) Valorile lungimilor segmentelor sunt obținute din proiecție în plan.

Punct început	X / Y	Punct sfârșit	X / Y	Lungime segment (** (m)
1	352.870,636 286.080,447	2	352.244,8 286.096,856	626.051
2	352.244,8 286.096,856	3	352.244,752 286.085,136	11.72
3	352.244,752 286.085,136	4	352.869,916 286.068,744	625.379
4	352.869,916 286.068,744	1	352.870,636 286.080,447	11.725

**** Lungimile segmentelor sunt determinate în planul de proiecție Stereo 70 și sunt rotunjite la 1 milimetru.**

***** Distanța dintre puncte este formată din segmente cumulate ce sunt mai mici decât valoarea 1 milimetru.**

**DATE DESPRE IMOBILUL NR. 4075**

Oficiul de Cadastru și Publicitate Imobiliară DOLJ
Biroul de Cadastru și Publicitate Imobiliară Craiova

A. Partea I. Descrierea imobilului

TEREN Extravilan

Adresa: Jud. Dolj, T 58, P 4

Nr. Crt	Nr cadastral Nr. topografic	Suprafața* (mp)	Observații / Referințe
A1		3.369	Sector cadastral:18 Teren neimpregmuit;

B. Partea II. Proprietari și acte

Inscrieri privitoare la dreptul de proprietate și alte drepturi reale	Referințe
0 / 19/05/2022	
Act Administrativ nr. TDP:2763-59334, din 15/04/1999 emis de COMISIA JUDETEANA DOLJ;	
B1	A1
Intabulare, drept de PROPRIETATE, dobandit prin Reconstituire, cota actuala 1/1, cota initiala 1/1 1) PATRA GHEORGHE, LIPSA CNP	

C. Partea III. SARCINI .

Inscrieri privind dezmembramintele dreptului de proprietate, drepturi reale de garanție și sarcini	Referințe
NU SUNT	


Anexa Nr. 1 La Partea I

Teren

Nr cadastral	Suprafața (mp)*	Observații / Referințe
	3.369	

* Suprafața este determinată în planul de proiecție Stereo 70.

DETALII LINIARE IMOBIL



Date referitoare la teren

Crt	Categorie folosință	Intra vilan	Suprafața (mp)	Tarla	Parcelă	Nr. topo	Observații / Referințe
1	arabil	NU	3.369	58	4	-	

Lungime Segmente

1) Valorile lungimilor segmentelor sunt obținute din proiecție în plan.

Punct început	X / Y	Punct sfârșit	X / Y	Lungime segment (** (m)
1	352.244,752 286.085,136	2	352.244,731 286.079,746	5.39
2	352.244,731 286.079,746	3	352.869,585 286.063,362	625.069
3	352.869,585 286.063,362	4	352.869,916 286.068,744	5.392
4	352.869,916 286.068,744	1	352.244,752 286.085,136	625.379

**** Lungimile segmentelor sunt determinate în planul de proiecție Stereo 70 și sunt rotunjite la 1 milimetru.**

***** Distanța dintre puncte este formată din segmente cumulate ce sunt mai mici decât valoarea 1 milimetru.**

**DATE DESPRE IMOBILUL NR. 4076**

Oficiul de Cadastru și Publicitate Imobiliară DOLJ
Biroul de Cadastru și Publicitate Imobiliară Craiova

A. Partea I. Descrierea imobilului

TEREN Extravilan

Adresa: Jud. Dolj, T 58, P 5

Nr. Crt	Nr cadastral Nr. topografic	Suprafața* (mp)	Observații / Referințe
A1	32233	3.607	Sector cadastral:18 Teren neimprejmuit;

B. Partea II. Proprietari și acte

Inscrieri privitoare la dreptul de proprietate și alte drepturi reale	Referințe
70019 / 26/03/2018	
Act Notarial nr. CVC:1036, din 16/03/2018 emis de NP Floricel MIHAI-MARIAN ;	
B1	A1
Intabulare, drept de PROPRIETATE, dobandit prin Conventie, cota actuala 1/1, cota initiala 1/1	
1) SOCIETATEA AGROLUDY BICU SRL , CIF:32991475	

C. Partea III. SARCINI .

Inscrieri privind dezmembramintele dreptului de proprietate, drepturi reale de garanție și sarcini	Referințe
NU SUNT	


Anexa Nr. 1 La Partea I

Teren

Nr cadastral	Suprafața (mp)*	Observații / Referințe
32233	3.607	

* Suprafața este determinată în planul de proiecție Stereo 70.

DETALII LINIARE IMOBIL



Date referitoare la teren

Crt	Categorie folosință	Intravilan	Suprafața (mp)	Tarla	Parcelă	Nr. topo	Observații / Referințe
1	arabil	NU	3.607	58	5	-	

Lungime Segmente

1) Valorile lungimilor segmentelor sunt obținute din proiecție în plan.

Punct început	X / Y	Punct sfârșit	X / Y	Lungime segment (** (m)
1	352.244,731 286.079,746	2	352.244,708 286.073,973	5.773
2	352.244,708 286.073,973	3	352.869,23 286.057,597	624.737
3	352.869,23 286.057,597	4	352.869,585 286.063,362	5.776
4	352.869,585 286.063,362	1	352.244,731 286.079,746	625.069

**** Lungimile segmentelor sunt determinate în planul de proiecție Stereo 70 și sunt rotunjite la 1 milimetru.**

***** Distanța dintre puncte este formată din segmente cumulate ce sunt mai mici decât valoarea 1 milimetru.**

**DATE DESPRE IMOBILUL NR. 4077**

Oficiul de Cadastru și Publicitate Imobiliară DOLJ
Biroul de Cadastru și Publicitate Imobiliară Craiova

A. Partea I. Descrierea imobilului

TEREN Extravilan

Adresa: Jud. Dolj, T 58, P 6

Nr. Crt	Nr cadastral Nr. topografic	Suprafața* (mp)	Observații / Referințe
A1	31274	13.800	Sector cadastral:18 Teren neimprejmuit;

B. Partea II. Proprietari și acte

Inscrieri privitoare la dreptul de proprietate și alte drepturi reale		Referințe
90301 / 31/07/2015		
Hotarare Judecatoreasca nr. SC:267, din 25/02/2011 emis de Judecatoria Calafat (Dosar nr. 449/210/2011);		
B1	Intabulare, drept de PROPRIETATE, dobandit prin Hotarare Judecatoreasca, cota actuala 1/1, cota initiala 1/1 1) SC ROMTEAM PROD SRL , CIF:15402740	A1

C. Partea III. SARCINI .

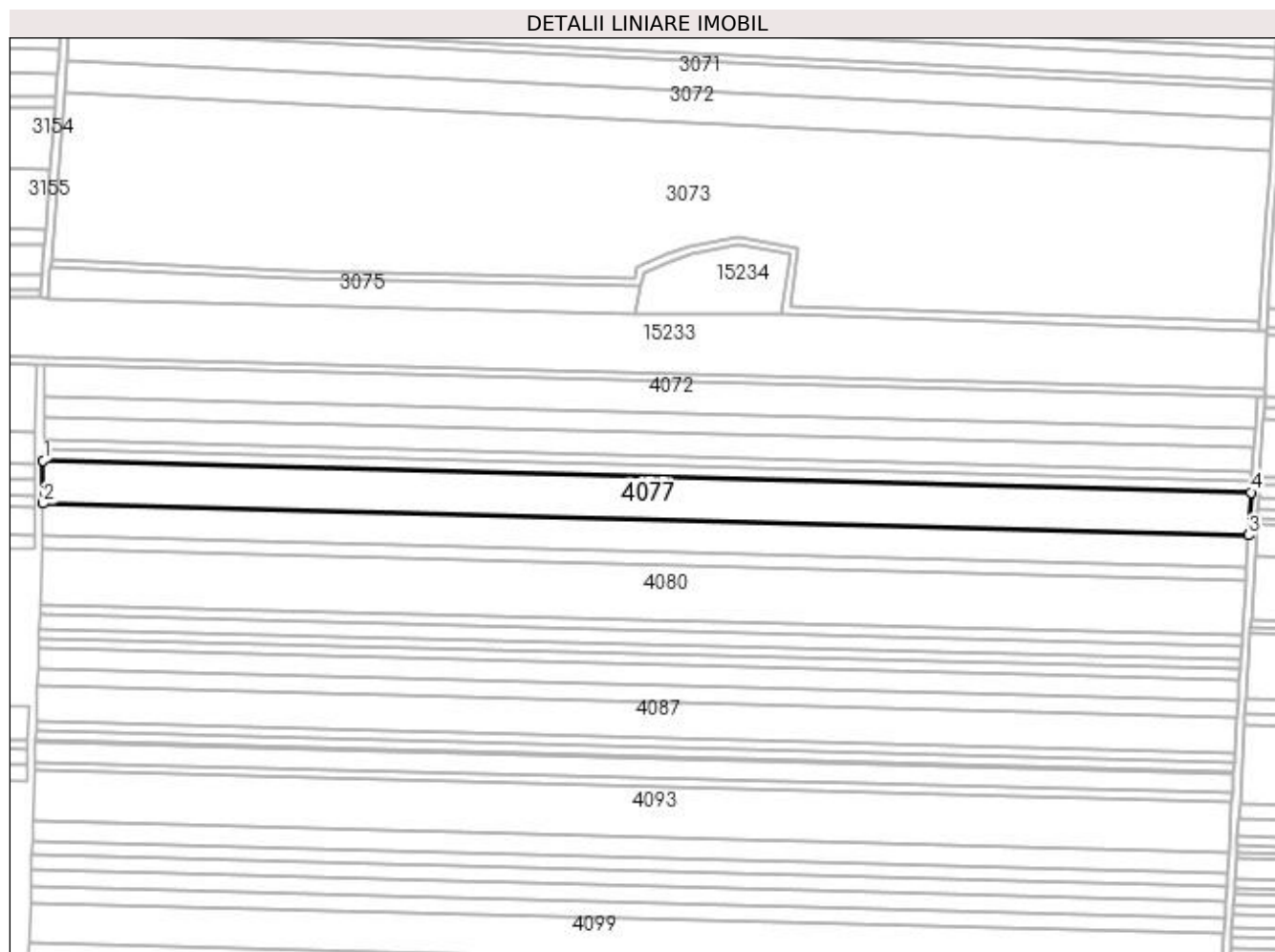
Inscrieri privind dezmembramintele dreptului de proprietate, drepturi reale de garanție și sarcini	Referințe
NU SUNT	

Anexa Nr. 1 La Partea I

Teren

Nr cadastral	Suprafața (mp)*	Observații / Referințe
31274	13.800	

* Suprafața este determinată în planul de proiecție Stereo 70.



Date referitoare la teren

Crt	Categorie folosință	Intra vilan	Suprafața (mp)	Tarla	Parcelă	Nr. topo	Observații / Referințe
1	arabil	NU	13.800	58	6	-	

Lungime Segmente

1) Valorile lungimilor segmentelor sunt obținute din proiecție în plan.

Punct început	X / Y	Punct sfârșit	X / Y	Lungime segment (** (m)
1	352.244,708 286.073,973	2	352.244,619 286.051,856	22.117
2	352.244,619 286.051,856	3	352.867,871 286.035,514	623.466
3	352.867,871 286.035,514	4	352.869,23 286.057,597	22.125
4	352.869,23 286.057,597	1	352.244,708 286.073,973	624.737

**** Lungimile segmentelor sunt determinate în planul de proiecție Stereo 70 și sunt rotunjite la 1 milimetru.**

***** Distanța dintre puncte este formată din segmente cumulate ce sunt mai mici decât valoarea 1 milimetru.**

**DATE DESPRE IMOBILUL NR. 4078**

Oficiul de Cadastru și Publicitate Imobiliară DOLJ
Biroul de Cadastru și Publicitate Imobiliară Craiova

A. Partea I. Descrierea imobilului

TEREN Extravilan

Adresa: Jud. Dolj, T 58, P 7

Nr. Crt	Nr cadastral Nr. topografic	Suprafața* (mp)	Observații / Referințe
A1		10.288	Sector cadastral:18 Teren neimprejmuit;

B. Partea II. Proprietari și acte

Inscrieri privitoare la dreptul de proprietate și alte drepturi reale	Referințe
0 / 19/05/2022	
Act Administrativ nr. TDP:2622-47996, din 27/11/1997 emis de COMISIA JUDETEANA DOLJ;	
B1	A1
Intabulare, drept de PROPRIETATE, dobandit prin Reconstituire, cota actuala 1/1, cota initiala 1/1 1) CIOANA MARIA, LIPSA CNP	

C. Partea III. SARCINI .

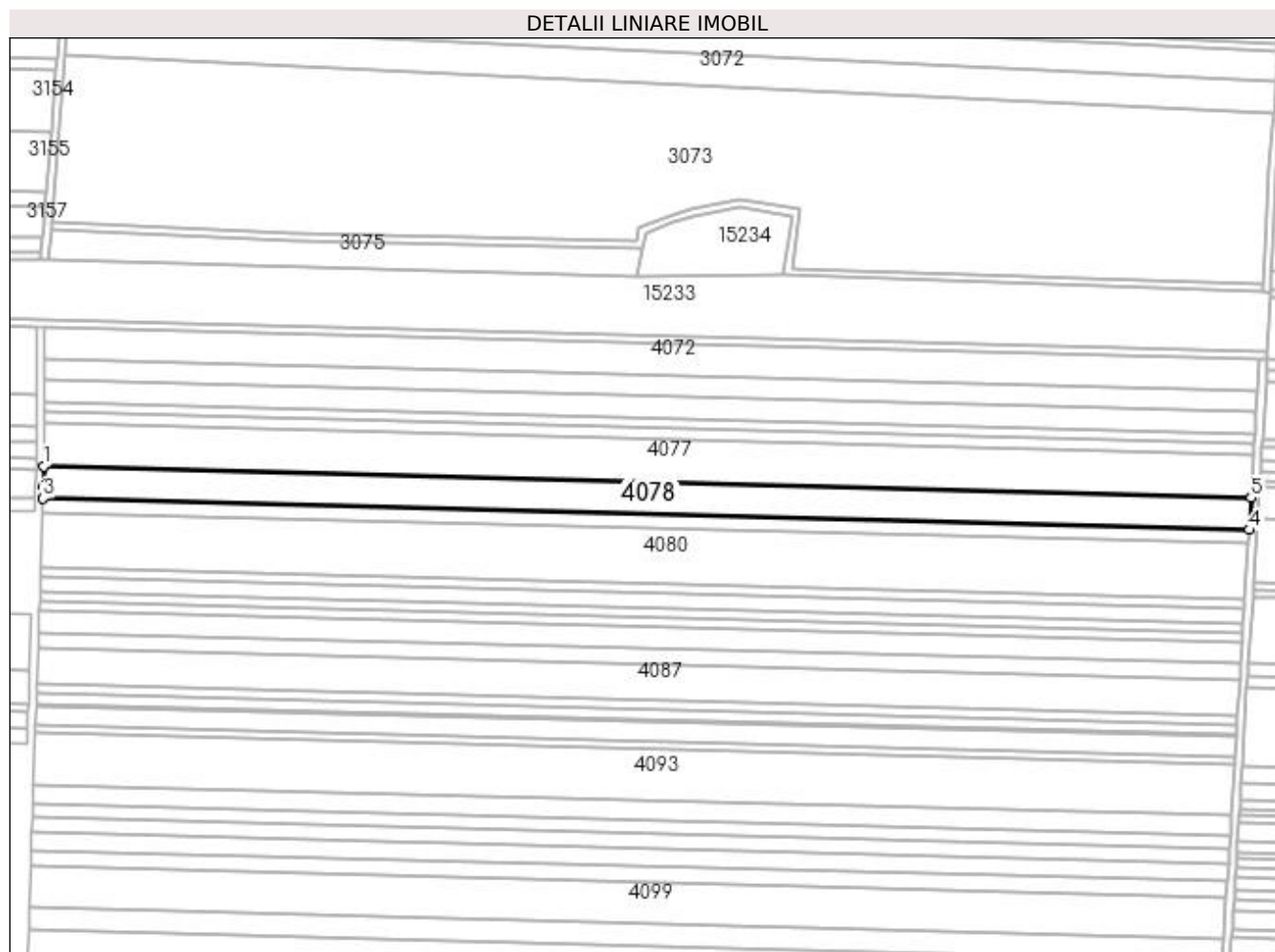
Inscrieri privind dezmembramintele dreptului de proprietate, drepturi reale de garanție și sarcini	Referințe
NU SUNT	

Anexa Nr. 1 La Partea I

Teren

Nr cadastral	Suprafața (mp)*	Observații / Referințe
	10.288	

* Suprafața este determinată în planul de proiecție Stereo 70.



Date referitoare la teren

Crt	Categorie folosință	Intravilan	Suprafața (mp)	Tarla	Parcelă	Nr. topo	Observații / Referințe
1	arabil	NU	10.288	58	7	-	

Lungime Segmente

1) Valorile lungimilor segmentelor sunt obținute din proiecție în plan.

Punct început	X / Y	Punct sfârșit	X / Y	Lungime segment (** (m)
1	352.244,619 286.051,856	2	352.244,576 286.041,264	10.592
2	352.244,576 286.041,264	3	352.244,378 286.035,343	5.924
3	352.244,378 286.035,343	4	352.866,856 286.019,021	622.692
4	352.866,856 286.019,021	5	352.867,871 286.035,514	16.524
5	352.867,871 286.035,514	1	352.244,619 286.051,856	623.466

**** Lungimile segmentelor sunt determinate în planul de proiecție Stereo 70 și sunt rotunjite la 1 milimetru.**

***** Distanța dintre puncte este formată din segmente cumulate ce sunt mai mici decât valoarea 1 milimetru.**

**DATE DESPRE IMOBILUL NR. 4079**

Oficiul de Cadastru și Publicitate Imobiliară DOLJ
Biroul de Cadastru și Publicitate Imobiliară Craiova

A. Partea I. Descrierea imobilului

TEREN Extravilan

Adresa: Jud. Dolj, T 58, P 8

Nr. Crt	Nr cadastral Nr. topografic	Suprafața* (mp)	Observații / Referințe
A1		4.500	Sector cadastral:18 Teren neimprejmuit;

B. Partea II. Proprietari și acte

Inscrieri privitoare la dreptul de proprietate și alte drepturi reale	Referințe
0 / 19/05/2022	
Act Administrativ nr. TDP:2027-44772, din 09/12/1996 emis de COMISIA JUDETEANA DOLJ;	
B1	A1
Intabulare, drept de PROPRIETATE, dobandit prin Reconstituire, cota actuala 1/1, cota initiala 1/1 1) NITA ILIE, LIPSA CNP	

C. Partea III. SARCINI .

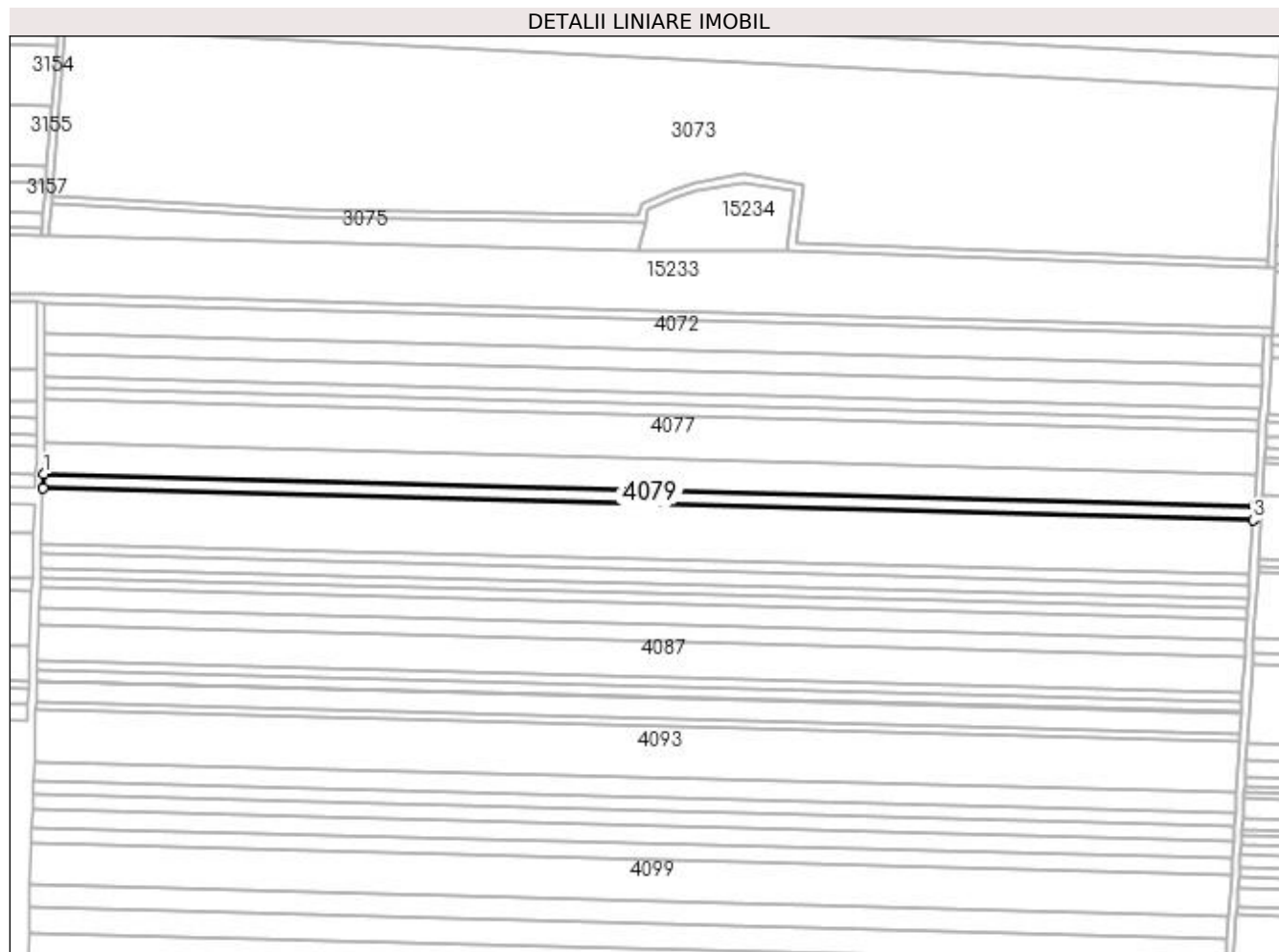
Inscrieri privind dezmembramintele dreptului de proprietate, drepturi reale de garanție și sarcini	Referințe
NU SUNT	

Anexa Nr. 1 La Partea I

Teren

Nr cadastral	Suprafața (mp)*	Observații / Referințe
	4.500	

* Suprafața este determinată în planul de proiecție Stereo 70.



Date referitoare la teren

Crt	Categorie folosință	Intra vilan	Suprafața (mp)	Tarla	Parcelă	Nr. topo	Observații / Referințe
1	arabil	NU	4.500	58	8	-	

Lungime Segmente

1) Valorile lungimilor segmentelor sunt obținute din proiecție în plan.

Punct început	X / Y	Punct sfârșit	X / Y	Lungime segment (** (m)
1	352.244,378 286.035,343	2	352.244,138 286.028,119	7.228
2	352.244,138 286.028,119	3	352.866,411 286.011,803	622.487
3	352.866,411 286.011,803	4	352.866,856 286.019,021	7.232
4	352.866,856 286.019,021	1	352.244,378 286.035,343	622.692

**** Lungimile segmentelor sunt determinate în planul de proiecție Stereo 70 și sunt rotunjite la 1 milimetru.**

***** Distanța dintre puncte este formată din segmente cumulate ce sunt mai mici decât valoarea 1 milimetru.**

**DATE DESPRE IMOBILUL NR. 4080**

Oficiul de Cadastru și Publicitate Imobiliară DOLJ
Biroul de Cadastru și Publicitate Imobiliară Craiova

A. Partea I. Descrierea imobilului

TEREN Extravilan

Adresa: Jud. Dolj, T 58, P 9

Nr. Crt	Nr cadastral Nr. topografic	Suprafața* (mp)	Observații / Referințe
A1		17.606	Sector cadastral:18 Teren neimprejmuit;

B. Partea II. Proprietari și acte

Inscrieri privitoare la dreptul de proprietate și alte drepturi reale	Referințe
0 / 19/05/2022	
Act Administrativ nr. TDP:953-9693, din 17/05/1994 emis de COMISIA JUDETEANA DOLJ;	
B1	A1
Intabulare, drept de PROPRIETATE, dobandit prin Reconstituire, cota actuala 1/1, cota initiala 1/1 1) ZAVALAS ILIE, LIPSA CNP	

C. Partea III. SARCINI .

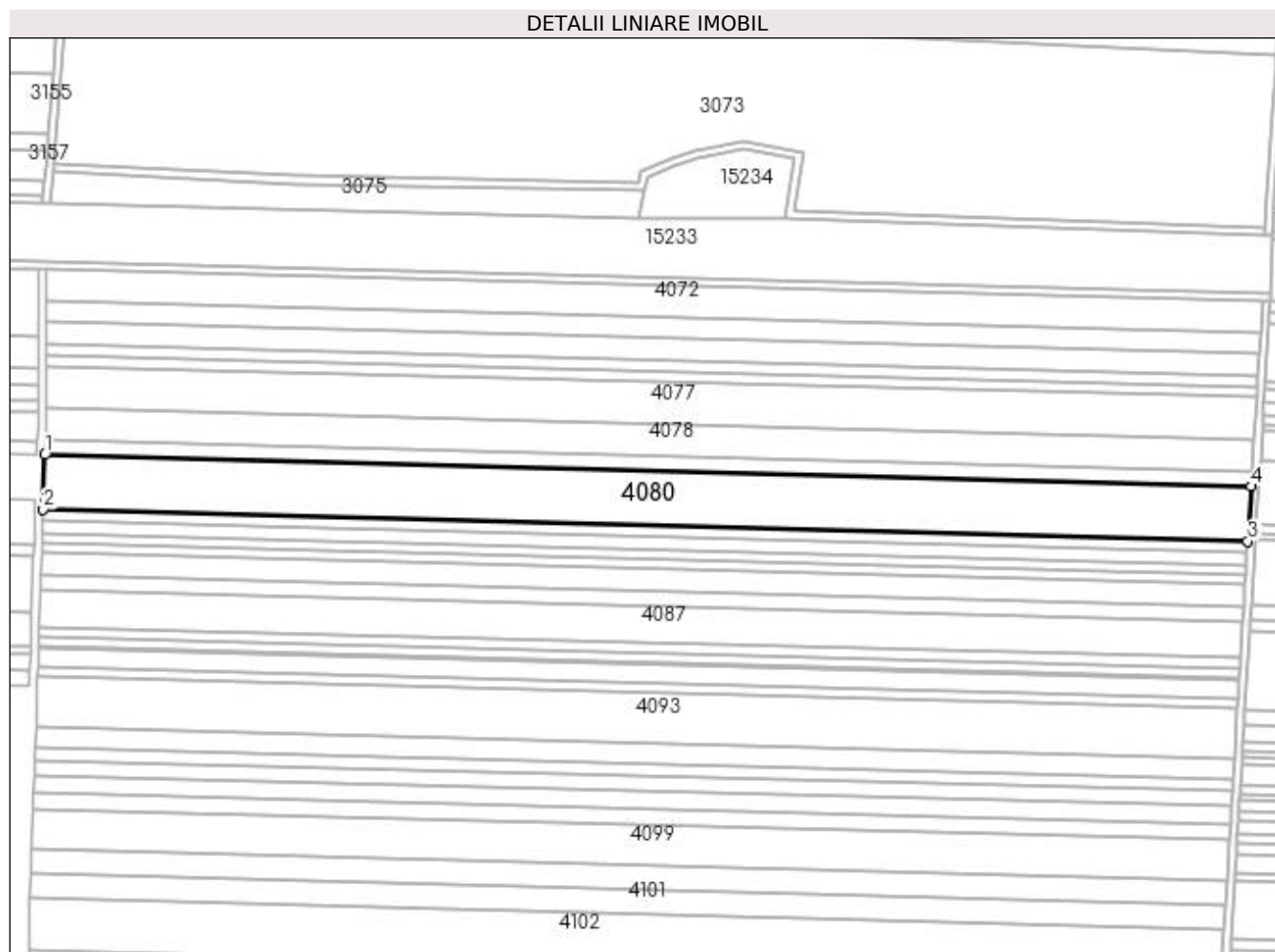
Inscrieri privind dezmembramintele dreptului de proprietate, drepturi reale de garanție și sarcini	Referințe
NU SUNT	

Anexa Nr. 1 La Partea I

Teren

Nr cadastral	Suprafața (mp)*	Observații / Referințe
	17.606	

* Suprafața este determinată în planul de proiecție Stereo 70.



Date referitoare la teren

Crt	Categorie folosință	Intra vilan	Suprafața (mp)	Tarla	Parcelă	Nr. topo	Observații / Referințe
1	arabil	NU	17.606	58	9	-	

Lungime Segmente

1) Valorile lungimilor segmentelor sunt obținute din proiecție în plan.

Punct început	X / Y	Punct sfârșit	X / Y	Lungime segment (** (m)
1	352.244,138 286.028,119	2	352.243,194 285.999,833	28.302
2	352.243,194 285.999,833	3	352.864,672 285.983,537	621.692
3	352.864,672 285.983,537	4	352.866,411 286.011,803	28.319
4	352.866,411 286.011,803	1	352.244,138 286.028,119	622.487

**** Lungimile segmentelor sunt determinate în planul de proiecție Stereo 70 și sunt rotunjite la 1 milimetru.**

***** Distanța dintre puncte este formată din segmente cumulate ce sunt mai mici decât valoarea 1 milimetru.**

**DATE DESPRE IMOBILUL NR. 4081**

Oficiul de Cadastru și Publicitate Imobiliară DOLJ
Biroul de Cadastru și Publicitate Imobiliară Craiova

A. Partea I. Descrierea imobilului

TEREN Extravilan

Adresa: Jud. Dolj, T 58, P 10

Nr. Crt	Nr cadastral Nr. topografic	Suprafața* (mp)	Observații / Referințe
A1		3.300	Sector cadastral:18 Teren neimprejmuit;

B. Partea II. Proprietari și acte

Inscrieri privitoare la dreptul de proprietate și alte drepturi reale		Referințe
0 / 19/05/2022		
Act Administrativ nr. TDP:3896, din 07/03/2003 emis de COMISIA JUDETEANA DOLJ;		
B1	Intabulare, drept de PROPRIETATE, dobandit prin Reconstituire, cota actuala 1/1, cota initiala 1/1 1) NEAGOE VASILE, LIPSA CNP 2) NEAGOE ELENA, LIPSA CNP	A1

C. Partea III. SARCINI .

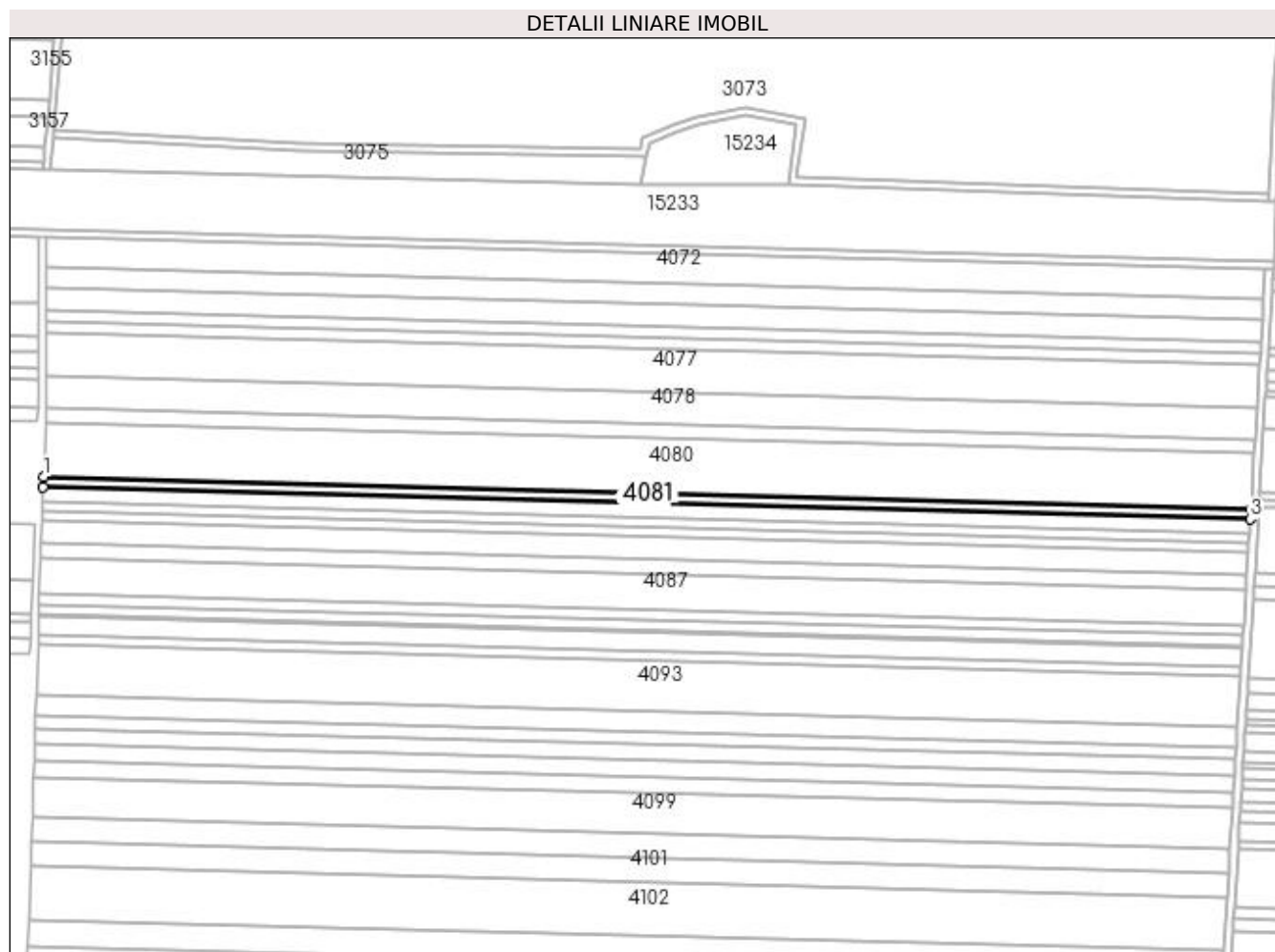
Inscrieri privind dezmembramintele dreptului de proprietate, drepturi reale de garanție și sarcini	Referințe
NU SUNT	

Anexa Nr. 1 La Partea I

Teren

Nr cadastral	Suprafața (mp)*	Observații / Referințe
	3.300	

* Suprafața este determinată în planul de proiecție Stereo 70.



Date referitoare la teren

Crt	Categorie folosință	Intra vilan	Suprafața (mp)	Tarla	Parcelă	Nr. topo	Observații / Referințe
1	arabil	NU	3.300	58	10	-	

Lungime Segmente

1) Valorile lungimilor segmentelor sunt obținute din proiecție în plan.

Punct început	X / Y	Punct sfârșit	X / Y	Lungime segment (** (m)
1	352.243,194 285.999,833	2	352.243,017 285.994,527	5.309
2	352.243,017 285.994,527	3	352.864,345 285.978,235	621.542
3	352.864,345 285.978,235	4	352.864,672 285.983,537	5.312
4	352.864,672 285.983,537	1	352.243,194 285.999,833	621.692

**** Lungimile segmentelor sunt determinate în planul de proiecție Stereo 70 și sunt rotunjite la 1 milimetru.**

***** Distanța dintre puncte este formată din segmente cumulate ce sunt mai mici decât valoarea 1 milimetru.**

**DATE DESPRE IMOBILUL NR. 4082**

Oficiul de Cadastru și Publicitate Imobiliară DOLJ
Biroul de Cadastru și Publicitate Imobiliară Craiova

A. Partea I. Descrierea imobilului

TEREN Extravilan

Adresa: Jud. Dolj, T 58, P 11

Nr. Crt	Nr cadastral Nr. topografic	Suprafața* (mp)	Observații / Referințe
A1		4.538	Sector cadastral:18 Teren neimprejmuit;

B. Partea II. Proprietari și acte

Inscrieri privitoare la dreptul de proprietate și alte drepturi reale		Referințe
0 / 19/05/2022		
Act Administrativ nr. TDP:1903-48387, din 10/12/1996 emis de COMISIA JUDETEANA DOLJ (CERTIF. DE DECES:DC773390/11.04.2016;);		
B1	Intabulare, drept de PROPRIETATE, dobandit prin Reconstituire, cota actuala 1/1, cota initiala 1/1 1) IONETE ION, DECEDAT DEFUNCT:Da	A1

C. Partea III. SARCINI .

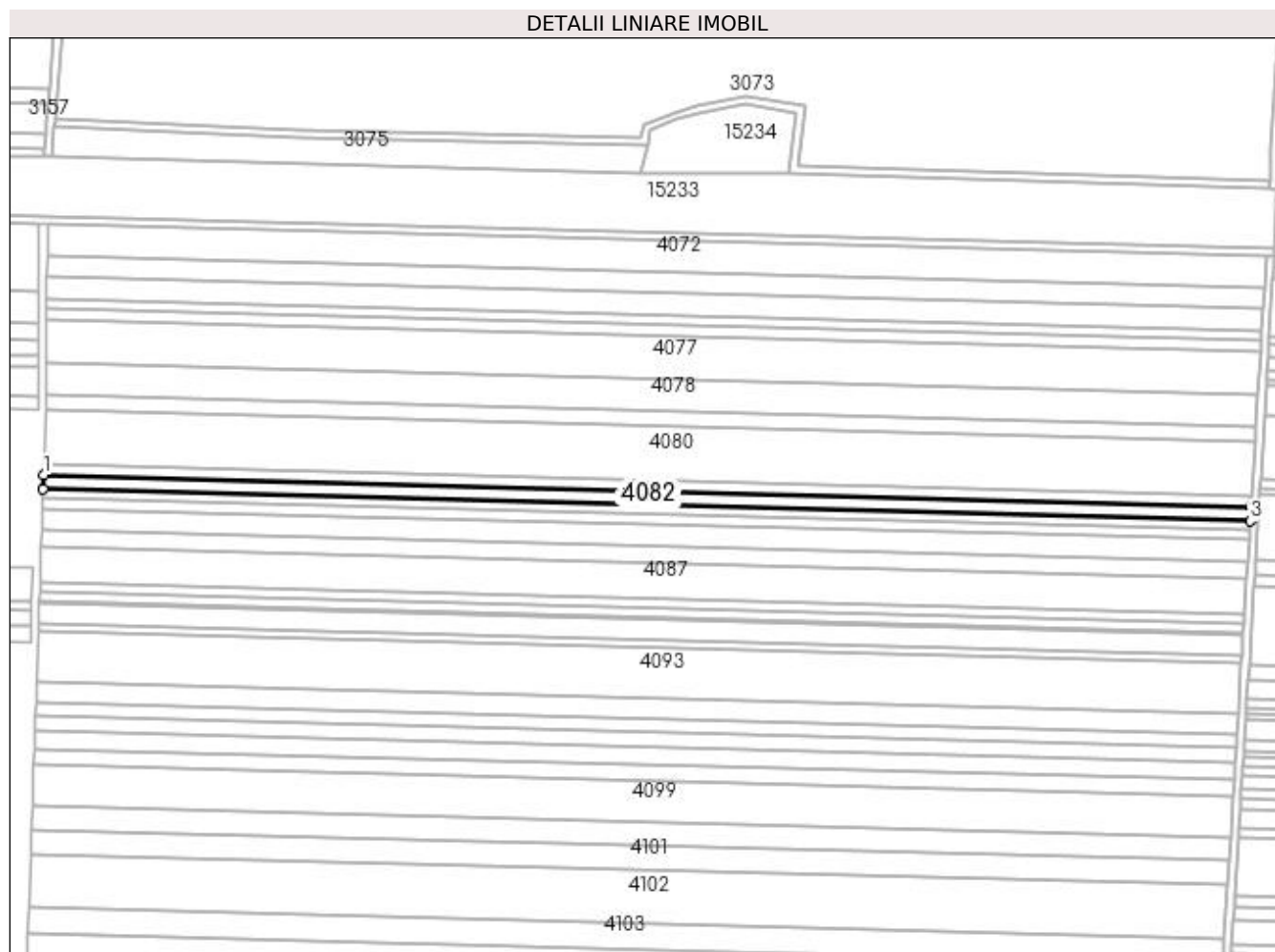
Inscrieri privind dezmembramintele dreptului de proprietate, drepturi reale de garanție și sarcini	Referințe
NU SUNT	

Anexa Nr. 1 La Partea I

Teren

Nr cadastral	Suprafața (mp)*	Observații / Referințe
	4.538	

* Suprafața este determinată în planul de proiecție Stereo 70.



Date referitoare la teren

Crt	Categorie folosință	Intra vilan	Suprafața (mp)	Tarla	Parcelă	Nr. topo	Observații / Referințe
1	arabil	NU	4.538	58	11	-	

Lungime Segmente

1) Valorile lungimilor segmentelor sunt obținute din proiecție în plan.

Punct început	X / Y	Punct sfârșit	X / Y	Lungime segment (** (m)
1	352.243,017 285.994,527	2	352.242,774 285.987,228	7.303
2	352.242,774 285.987,228	3	352.863,897 285.970,942	621.336
3	352.863,897 285.970,942	4	352.864,345 285.978,235	7.307
4	352.864,345 285.978,235	1	352.243,017 285.994,527	621.542

**** Lungimile segmentelor sunt determinate în planul de proiecție Stereo 70 și sunt rotunjite la 1 milimetru.**

***** Distanța dintre puncte este formată din segmente cumulate ce sunt mai mici decât valoarea 1 milimetru.**

**DATE DESPRE IMOBILUL NR. 4083**

Oficiul de Cadastru și Publicitate Imobiliară DOLJ
Biroul de Cadastru și Publicitate Imobiliară Craiova

A. Partea I. Descrierea imobilului

TEREN Extravilan

Adresa: Jud. Dolj, T 58, P 12

Nr. Crt	Nr cadastral Nr. topografic	Suprafața* (mp)	Observații / Referințe
A1		3.026	Sector cadastral:18 Teren neimprejmuit;

B. Partea II. Proprietari și acte

Inscrieri privitoare la dreptul de proprietate și alte drepturi reale	Referințe
0 / 19/05/2022	
Act Administrativ nr. TDP:1040-45339, din 08/12/1994 emis de COMISIA JUDETEANA DOLJ;	
B1	A1
Intabulare, drept de PROPRIETATE, dobandit prin Reconstituire, cota actuala 1/1, cota initiala 1/1 1) LAZAR PETRE, LIPSA CNP	

C. Partea III. SARCINI .


Inscrieri privind dezmembramintele dreptului de proprietate, drepturi reale de garanție și sarcini	Referințe
NU SUNT	

Anexa Nr. 1 La Partea I

Teren

Nr cadastral	Suprafața (mp)*	Observații / Referințe
	3.026	

* Suprafața este determinată în planul de proiecție Stereo 70.



Date referitoare la teren

Crt	Categorie folosință	Intra vilan	Suprafața (mp)	Tarla	Parcelă	Nr. topo	Observații / Referințe
1	arabil	NU	3.026	58	12	-	

Lungime Segmente

1) Valorile lungimilor segmentelor sunt obținute din proiecție în plan.

Punct început	X / Y	Punct sfârșit	X / Y	Lungime segment (** (m)
1	352.242,774 285.987,228	2	352.242,612 285.982,36	4.871
2	352.242,612 285.982,36	3	352.863,597 285.966,078	621.198
3	352.863,597 285.966,078	4	352.863,897 285.970,942	4.873
4	352.863,897 285.970,942	1	352.242,774 285.987,228	621.336

**** Lungimile segmentelor sunt determinate în planul de proiecție Stereo 70 și sunt rotunjite la 1 milimetru.**

***** Distanța dintre puncte este formată din segmente cumulate ce sunt mai mici decât valoarea 1 milimetru.**

**DATE DESPRE IMOBILUL NR. 4084**

Oficiul de Cadastru și Publicitate Imobiliară DOLJ
Biroul de Cadastru și Publicitate Imobiliară Craiova

A. Partea I. Descrierea imobilului

TEREN Extravilan

Adresa: Jud. Dolj, T 58, P 13

Nr. Crt	Nr cadastral Nr. topografic	Suprafața* (mp)	Observații / Referințe
A1		3.080	Sector cadastral:18 Teren neimprejmuit;

B. Partea II. Proprietari și acte

Inscrieri privitoare la dreptul de proprietate și alte drepturi reale		Referințe
0 / 19/05/2022		
Act Administrativ nr. TDP:2246-48388, din 09/01/1997 emis de COMISIA JUDETEANA DOLJ (CERTIF. DE DECES:D9333423/18.05.1992;);		
B1	Intabulare, drept de PROPRIETATE, dobandit prin Reconstituire, cota actuala 1/1, cota initiala 1/1 1) PANEA ELENA , DECEDAT, LIPSA CNP DEFUNCT:Da	A1


C. Partea III. SARCINI .

Inscrieri privind dezmembramintele dreptului de proprietate, drepturi reale de garanție și sarcini	Referințe
NU SUNT	

Anexa Nr. 1 La Partea I**Teren**

Nr cadastral	Suprafața (mp)*	Observații / Referințe
	3.080	

* Suprafața este determinată în planul de proiecție Stereo 70.

**Date referitoare la teren**

Crt	Categorie folosință	Intra vilan	Suprafața (mp)	Tarla	Parcelă	Nr. topo	Observații / Referințe
1	arabil	NU	3.080	58	13	-	

Lungime Segmente

1) Valorile lungimilor segmentelor sunt obținute din proiecție în plan.

Punct început	X / Y	Punct sfârșit	X / Y	Lungime segment (** (m)
1	352.242,612 285.982,36	2	352.242,446 285.977,404	4.959
2	352.242,446 285.977,404	3	352.863,292 285.961,125	621.059
3	352.863,292 285.961,125	4	352.863,597 285.966,078	4.962
4	352.863,597 285.966,078	1	352.242,612 285.982,36	621.198

**** Lungimile segmentelor sunt determinate în planul de proiecție Stereo 70 și sunt rotunjite la 1 milimetru.**

***** Distanța dintre puncte este formată din segmente cumulate ce sunt mai mici decât valoarea 1 milimetru.**

**DATE DESPRE IMOBILUL NR. 4085**

Oficiul de Cadastru și Publicitate Imobiliară DOLJ
Biroul de Cadastru și Publicitate Imobiliară Craiova

A. Partea I. Descrierea imobilului

TEREN Extravilan

Adresa: Jud. Dolj, T 58, P 14

Nr. Crt	Nr cadastral Nr. topografic	Suprafața* (mp)	Observații / Referințe
A1		7.012	Sector cadastral:18 Teren neimprejmuit;

B. Partea II. Proprietari și acte

Inscrieri privitoare la dreptul de proprietate și alte drepturi reale		Referințe
0 / 19/05/2022		
Act Notarial nr. CM:202, din 14/08/2003 emis de NP STOENESCU FLOREA;		
B1	Intabulare, drept de PROPRIETATE, dobandit prin Succesiune, cota actuala 1/1, cota initiala 1/1 1) SIRBU PETRE, LIPSA CNP	A1


C. Partea III. SARCINI .

Inscrieri privind dezmembramintele dreptului de proprietate, drepturi reale de garanție și sarcini	Referințe
NU SUNT	

Anexa Nr. 1 La Partea I**Teren**

Nr cadastral	Suprafața (mp)*	Observații / Referințe
	7.012	

* Suprafața este determinată în planul de proiecție Stereo 70.

**Date referitoare la teren**

Crt	Categorie folosință	Intra vilan	Suprafața (mp)	Tarla	Parcelă	Nr. topo	Observații / Referințe
1	arabil	NU	7.012	58	14	-	

Lungime Segmente

1) Valorile lungimilor segmentelor sunt obținute din proiecție în plan.

Punct început	X / Y	Punct sfârșit	X / Y	Lungime segment (** (m)
1	352.242,446 285.977,404	2	352.242,07 285.966,117	11.293
2	352.242,07 285.966,117	3	352.862,598 285.949,846	620.741
3	352.862,598 285.949,846	4	352.863,292 285.961,125	11.3
4	352.863,292 285.961,125	1	352.242,446 285.977,404	621.059

**** Lungimile segmentelor sunt determinate în planul de proiecție Stereo 70 și sunt rotunjite la 1 milimetru.**

***** Distanța dintre puncte este formată din segmente cumulate ce sunt mai mici decât valoarea 1 milimetru.**

**DATE DESPRE IMOBILUL NR. 4086**

Oficiul de Cadastru și Publicitate Imobiliară DOLJ
Biroul de Cadastru și Publicitate Imobiliară Craiova

A. Partea I. Descrierea imobilului

TEREN Extravilan

Adresa: Jud. Dolj, T 58, P 15

Nr. Crt	Nr cadastral Nr. topografic	Suprafața* (mp)	Observații / Referințe
A1		5.051	Sector cadastral:18 Teren neimprejmuit;

B. Partea II. Proprietari și acte

Inscrieri privitoare la dreptul de proprietate și alte drepturi reale	Referințe
0 / 19/05/2022	
Act Notarial nr. ACT DE PARTAJ VOLUNTAR:819, din 03/04/2018 emis de NP STOENESCU FLOREA;	
B1	A1
Intabulare, drept de PROPRIETATE, dobandit prin lesire Din Indiviziune, cota actuala 1/1, cota initiala 1/1 1) MACAMETE EMILIA	

C. Partea III. SARCINI .


Inscrieri privind dezmembramintele dreptului de proprietate, drepturi reale de garanție și sarcini	Referințe
NU SUNT	

Anexa Nr. 1 La Partea I

Teren

Nr cadastral	Suprafața (mp)*	Observații / Referințe
	5.051	

* Suprafața este determinată în planul de proiecție Stereo 70.



Date referitoare la teren

Crt	Categorie folosință	Intra vilan	Suprafața (mp)	Tarla	Parcelă	Nr. topo	Observații / Referințe
1	arabil	NU	5.051	58	15	-	

Lungime Segmente

1) Valorile lungimilor segmentelor sunt obținute din proiecție în plan.

Punct început	X / Y	Punct sfârșit	X / Y	Lungime segment (** (m)
1	352.242,07 285.966,117	2	352.241,799 285.957,983	8.139
2	352.241,799 285.957,983	3	352.862,098 285.941,718	620.512
3	352.862,098 285.941,718	4	352.862,598 285.949,846	8.143
4	352.862,598 285.949,846	1	352.242,07 285.966,117	620.741

**** Lungimile segmentelor sunt determinate în planul de proiecție Stereo 70 și sunt rotunjite la 1 milimetru.**

***** Distanța dintre puncte este formată din segmente cumulate ce sunt mai mici decât valoarea 1 milimetru.**

**DATE DESPRE IMOBILUL NR. 4087**

Oficiul de Cadastru și Publicitate Imobiliară DOLJ
Biroul de Cadastru și Publicitate Imobiliară Craiova

A. Partea I. Descrierea imobilului

TEREN Extravilan

Adresa: Jud. Dolj, T 58, P 16

Nr. Crt	Nr cadastral Nr. topografic	Suprafața* (mp)	Observații / Referințe
A1		11.539	Sector cadastral:18 Teren neimprejmuit; T52 ERONAT IN CM 360/25.09.1998;

B. Partea II. Proprietari și acte

Inscrieri privitoare la dreptul de proprietate și alte drepturi reale		Referințe
0 / 19/05/2022		
Act Notarial nr. CM:360, din 25/09/1998 emis de NP STOENESCU FLOREA;		
B1	Intabulare, drept de PROPRIETATE, dobandit prin Succesiune, cota actuala 1/1, cota initiala 1/1 1) STOENESCU MELUZINA, LIPSA CNP	A1


C. Partea III. SARCINI .

Inscrieri privind dezmembramintele dreptului de proprietate, drepturi reale de garanție și sarcini	Referințe
NU SUNT	

Anexa Nr. 1 La Partea I**Teren**

Nr cadastral	Suprafața (mp)*	Observații / Referințe
	11.539	T52 ERONAT IN CM 360/25.09.1998;

* Suprafața este determinată în planul de proiecție Stereo 70.

**Date referitoare la teren**

Crt	Categorie folosință	Intra vilan	Suprafața (mp)	Tarla	Parcelă	Nr. topo	Observații / Referințe
1	arabil	NU	11.539	58	16	-	T52 ERONAT IN CM 360/25.09.1998;

Lungime Segmente

1) Valorile lungimilor segmentelor sunt obținute din proiecție în plan.

Punct început	X / Y	Punct sfârșit	X / Y	Lungime segment (** (m)
1	352.862,098 285.941,718	2	352.241,799 285.957,983	620.512
2	352.241,799 285.957,983	3	352.241,179 285.939,389	18.604
3	352.241,179 285.939,389	4	352.860,954 285.923,138	619.988
4	352.860,954 285.923,138	1	352.862,098 285.941,718	18.615

**** Lungimile segmentelor sunt determinate în planul de proiecție Stereo 70 și sunt rotunjite la 1 milimetru.**

***** Distanța dintre puncte este formată din segmente cumulate ce sunt mai mici decât valoarea 1 milimetru.**

**DATE DESPRE IMOBILUL NR. 4088**

Oficiul de Cadastru și Publicitate Imobiliară DOLJ
Biroul de Cadastru și Publicitate Imobiliară Craiova

A. Partea I. Descrierea imobilului

TEREN Extravilan

Adresa: Jud. Dolj, T 58, P 17

Nr. Crt	Nr cadastral Nr. topografic	Suprafața* (mp)	Observații / Referințe
A1		3.034	Sector cadastral:18 Teren neimprejmuit;

B. Partea II. Proprietari și acte

Inscrieri privitoare la dreptul de proprietate și alte drepturi reale		Referințe
0 / 19/05/2022		
Act Administrativ nr. TDP:2639-47996, din 04/12/1997 emis de COMISIA JUDETEANA DOLJ (CERTIF. DE DECES:DM593017/01.04.2000;);		
B1	Intabulare, drept de PROPRIETATE, dobandit prin Reconstituire, cota actuala 1/1, cota initiala 1/1 1) BARBU MIC ELENA , DECEDAT DEFUNCT:Da	A1

C. Partea III. SARCINI .


Inscrieri privind dezmembramintele dreptului de proprietate, drepturi reale de garanție și sarcini	Referințe
NU SUNT	

Anexa Nr. 1 La Partea I

Teren

Nr cadastral	Suprafața (mp)*	Observații / Referințe
	3.034	

* Suprafața este determinată în planul de proiecție Stereo 70.



Date referitoare la teren

Crt	Categorie folosință	Intra vilan	Suprafața (mp)	Tarla	Parcelă	Nr. topo	Observații / Referințe
1	arabil	NU	3.034	58	17	-	

Lungime Segmente

1) Valorile lungimilor segmentelor sunt obținute din proiecție în plan.

Punct început	X / Y	Punct sfârșit	X / Y	Lungime segment (** (m)
1	352.241,179 285.939,389	2	352.241,016 285.934,497	4.895
2	352.241,016 285.934,497	3	352.860,653 285.918,25	619.85
3	352.860,653 285.918,25	4	352.860,954 285.923,138	4.897
4	352.860,954 285.923,138	1	352.241,179 285.939,389	619.988

**** Lungimile segmentelor sunt determinate în planul de proiecție Stereo 70 și sunt rotunjite la 1 milimetru.**

***** Distanța dintre puncte este formată din segmente cumulate ce sunt mai mici decât valoarea 1 milimetru.**

**DATE DESPRE IMOBILUL NR. 4089**

Oficiul de Cadastru și Publicitate Imobiliară DOLJ
Biroul de Cadastru și Publicitate Imobiliară Craiova

A. Partea I. Descrierea imobilului

TEREN Extravilan

Adresa: Jud. Dolj, T 58, P 18

Nr. Crt	Nr cadastral Nr. topografic	Suprafața* (mp)	Observații / Referințe
A1		3.267	Sector cadastral:18 Teren neimprejmuit;

B. Partea II. Proprietari și acte

Inscrieri privitoare la dreptul de proprietate și alte drepturi reale	Referințe
0 / 19/05/2022	
Act Administrativ nr. TDP:958-9693, din 18/05/1994 emis de COMISIA JUDETEANA DOLJ;	
B1	A1
Intabulare, drept de PROPRIETATE, dobandit prin Reconstituire, cota actuala 1/1, cota initiala 1/1 1) TOMITA SIMA, LIPSA CNP	

C. Partea III. SARCINI .

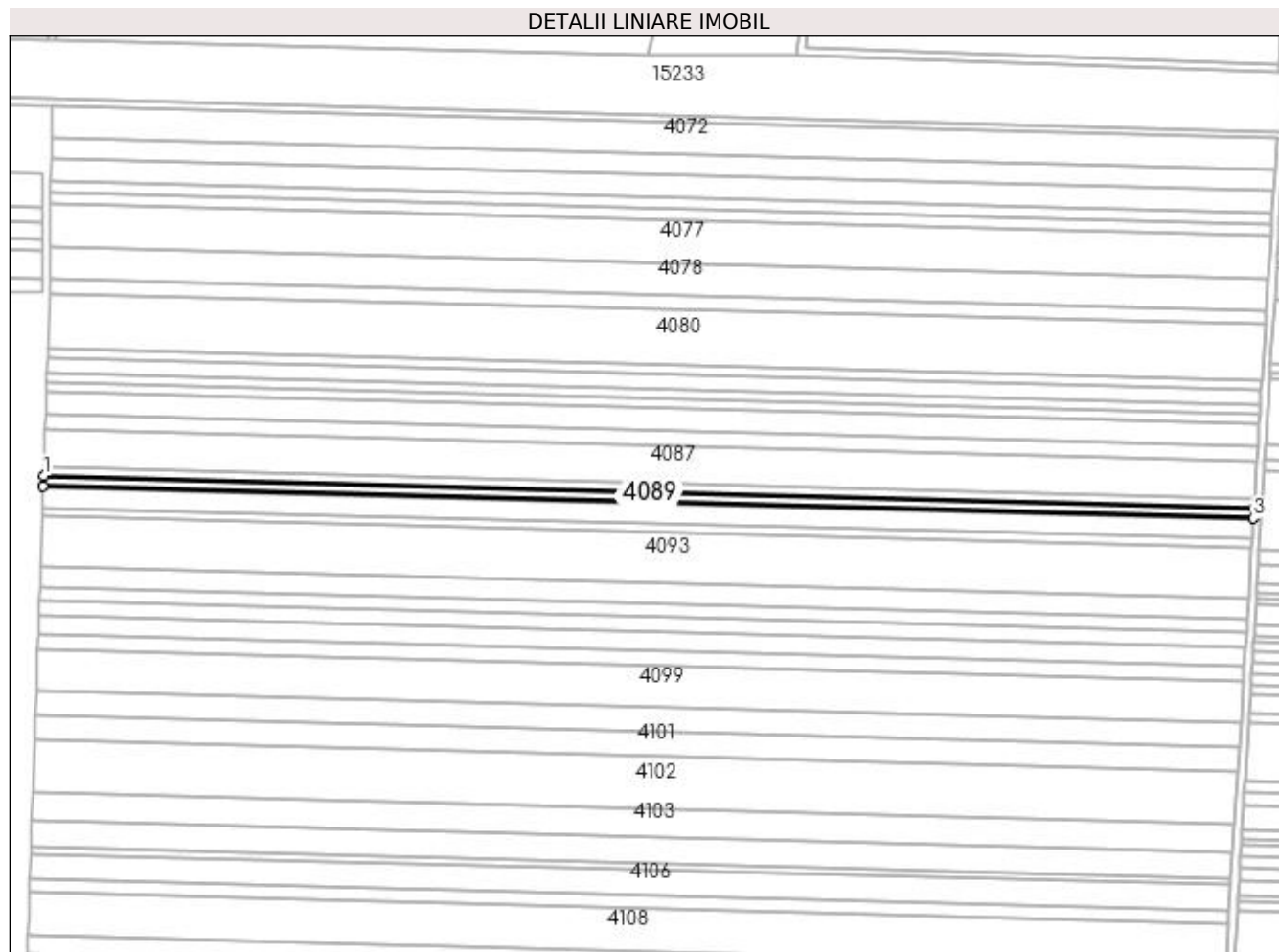
Inscrieri privind dezmembramintele dreptului de proprietate, drepturi reale de garanție și sarcini	Referințe
NU SUNT	

Anexa Nr. 1 La Partea I

Teren

Nr cadastral	Suprafața (mp)*	Observații / Referințe
	3.267	

* Suprafața este determinată în planul de proiecție Stereo 70.



Date referitoare la teren

Crt	Categorie folosință	Intra vilan	Suprafața (mp)	Tarla	Parcelă	Nr. topo	Observații / Referințe
1	arabil	NU	3.267	58	18	-	

Lungime Segmente

1) Valorile lungimilor segmentelor sunt obținute din proiecție în plan.

Punct început	X / Y	Punct sfârșit	X / Y	Lungime segment (** (m)
1	352.241,016 285.934,497	2	352.240,84 285.929,229	5.271
2	352.240,84 285.929,229	3	352.860,329 285.912,985	619.702
3	352.860,329 285.912,985	4	352.860,653 285.918,25	5.275
4	352.860,653 285.918,25	1	352.241,016 285.934,497	619.85

**** Lungimile segmentelor sunt determinate în planul de proiecție Stereo 70 și sunt rotunjite la 1 milimetru.**

***** Distanța dintre puncte este formată din segmente cumulate ce sunt mai mici decât valoarea 1 milimetru.**

**DATE DESPRE IMOBILUL NR. 4090**

Oficiul de Cadastru și Publicitate Imobiliară DOLJ
Biroul de Cadastru și Publicitate Imobiliară Craiova

A. Partea I. Descrierea imobilului

TEREN Extravilan

Adresa: Jud. Dolj, T 58, P 19

Nr. Crt	Nr cadastral Nr. topografic	Suprafața* (mp)	Observații / Referințe
A1		532	Sector cadastral:18 Teren neimprejmuit;

B. Partea II. Proprietari și acte

Inscrieri privitoare la dreptul de proprietate și alte drepturi reale		Referințe
0 / 19/05/2022		
Act Notarial nr. CM:88, din 29/04/2015 emis de NP BUDIANA IONUT-RAZVAN;		
B1	Intabulare, drept de PROPRIETATE, dobandit prin Succesiune, cota actuala 1/1, cota initiala 1/1 1) DINUT FEVRONIA	A1

C. Partea III. SARCINI .


Inscrieri privind dezmembramintele dreptului de proprietate, drepturi reale de garanție și sarcini	Referințe
NU SUNT	

Anexa Nr. 1 La Partea I

Teren

Nr cadastral	Suprafața (mp)*	Observații / Referințe
	532	

* Suprafața este determinată în planul de proiecție Stereo 70.



Date referitoare la teren

Crt	Categorie folosință	Intra vilan	Suprafața (mp)	Tarla	Parcelă	Nr. topo	Observații / Referințe
1	arabil	NU	532	58	19	-	

Lungime Segmente

1) Valorile lungimilor segmentelor sunt obținute din proiecție în plan.

Punct început	X / Y	Punct sfârșit	X / Y	Lungime segment (** (m)
1	352.240,84 285.929,229	2	352.240,811 285.928,371	0.858
2	352.240,811 285.928,371	3	352.860,277 285.912,128	619.679
3	352.860,277 285.912,128	4	352.860,329 285.912,985	0.859
4	352.860,329 285.912,985	1	352.240,84 285.929,229	619.702

**** Lungimile segmentelor sunt determinate în planul de proiecție Stereo 70 și sunt rotunjite la 1 milimetru.**

***** Distanța dintre puncte este formată din segmente cumulate ce sunt mai mici decât valoarea 1 milimetru.**

**DATE DESPRE IMOBILUL NR. 4091**

Oficiul de Cadastru și Publicitate Imobiliară DOLJ
Biroul de Cadastru și Publicitate Imobiliară Craiova

A. Partea I. Descrierea imobilului

TEREN Extravilan

Adresa: Jud. Dolj, T 58, P 20

Nr. Crt	Nr cadastral Nr. topografic	Suprafața* (mp)	Observații / Referințe
A1		6.200	Sector cadastral:18 Teren neimprejmuit;

B. Partea II. Proprietari și acte

Inscrieri privitoare la dreptul de proprietate și alte drepturi reale		Referințe
0 / 19/05/2022		
Act Notarial nr. CM:88, din 29/04/2015 emis de NP BUDIANA IONUT-RAZVAN;		
B1	Intabulare, drept de PROPRIETATE, dobandit prin Succesiune, cota actuala 1/1, cota initiala 1/1 1) DINUT FEVRONIA	A1

C. Partea III. SARCINI .


Inscrieri privind dezmembramintele dreptului de proprietate, drepturi reale de garanție și sarcini	Referințe
NU SUNT	

Anexa Nr. 1 La Partea I

Teren

Nr cadastral	Suprafața (mp)*	Observații / Referințe
	6.200	

* Suprafața este determinată în planul de proiecție Stereo 70.



Date referitoare la teren

Crt	Categorie folosință	Intra vilan	Suprafața (mp)	Tarla	Parcelă	Nr. topo	Observații / Referințe
1	arabil	NU	6.200	58	20	-	

Lungime Segmente

1) Valorile lungimilor segmentelor sunt obținute din proiecție în plan.

Punct început	X / Y	Punct sfârșit	X / Y	Lungime segment (** (m)
1	352.240,811 285.928,371	2	352.240,478 285.918,368	10.009
2	352.240,478 285.918,368	3	352.859,661 285.902,133	619.396
3	352.859,661 285.902,133	4	352.860,277 285.912,128	10.014
4	352.860,277 285.912,128	1	352.240,811 285.928,371	619.679

**** Lungimile segmentelor sunt determinate în planul de proiecție Stereo 70 și sunt rotunjite la 1 milimetru.**

***** Distanța dintre puncte este formată din segmente cumulate ce sunt mai mici decât valoarea 1 milimetru.**

**DATE DESPRE IMOBILUL NR. 4092**

Oficiul de Cadastru și Publicitate Imobiliară DOLJ
Biroul de Cadastru și Publicitate Imobiliară Craiova

A. Partea I. Descrierea imobilului

TEREN Extravilan

Adresa: Jud. Dolj, T 58, P 21

Nr. Crt	Nr cadastral Nr. topografic	Suprafața* (mp)	Observații / Referințe
A1		2.722	Sector cadastral:18 Teren neimprejmuit;

B. Partea II. Proprietari și acte

Inscrieri privitoare la dreptul de proprietate și alte drepturi reale	Referințe
0 / 19/05/2022	
Act Notarial nr. CM:312, din 17/08/2007 emis de NP STOENESCU FLOREA;	
B1	A1
Intabulare, drept de PROPRIETATE, dobandit prin Succesiune, cota actuala 1/1, cota initiala 1/1 1) TOMITA VASILE	

C. Partea III. SARCINI .

Inscrieri privind dezmembramintele dreptului de proprietate, drepturi reale de garanție și sarcini	Referințe
NU SUNT	


Anexa Nr. 1 La Partea I

Teren

Nr cadastral	Suprafața (mp)*	Observații / Referințe
	2.722	

* Suprafața este determinată în planul de proiecție Stereo 70.

DETALII LINIARE IMOBIL



Date referitoare la teren

Crt	Categorie folosință	Intra vilan	Suprafața (mp)	Tarla	Parcelă	Nr. topo	Observații / Referințe
1	arabil	NU	2.722	58	21	-	

Lungime Segmente

1) Valorile lungimilor segmentelor sunt obținute din proiecție în plan.

Punct început	X / Y	Punct sfârșit	X / Y	Lungime segment (** (m)
1	352.859,661 285.902,133	2	352.240,478 285.918,368	619.396
2	352.240,478 285.918,368	3	352.240,331 285.913,976	4.394
3	352.240,331 285.913,976	4	352.859,391 285.897,744	619.273
4	352.859,391 285.897,744	1	352.859,661 285.902,133	4.397

**** Lungimile segmentelor sunt determinate în planul de proiecție Stereo 70 și sunt rotunjite la 1 milimetru.**

***** Distanța dintre puncte este formată din segmente cumulate ce sunt mai mici decât valoarea 1 milimetru.**

**DATE DESPRE IMOBILUL NR. 4093**

Oficiul de Cadastru și Publicitate Imobiliară DOLJ
Biroul de Cadastru și Publicitate Imobiliară Craiova

A. Partea I. Descrierea imobilului

TEREN Extravilan

Adresa: Jud. Dolj, T 58, P 22

Nr. Crt	Nr cadastral Nr. topografic	Suprafața* (mp)	Observații / Referințe
A1		16.261	Sector cadastral:18 Teren neimprijmit;

B. Partea II. Proprietari și acte

Inscrieri privitoare la dreptul de proprietate și alte drepturi reale	Referințe
0 / 19/05/2022	
Act Administrativ nr. TDP:2348-19545, din 20/01/1997 emis de COMISIA JUDETEANA DOLJ;	
B1	A1
Intabulare, drept de PROPRIETATE, dobandit prin Reconstituire, cota actuala 1/1, cota initiala 1/1 1) BARBU MARE NICOLAE , LIPSA CNP	

C. Partea III. SARCINI .


Inscrieri privind dezmembramintele dreptului de proprietate, drepturi reale de garanție și sarcini	Referințe
NU SUNT	

Anexa Nr. 1 La Partea I

Teren

Nr cadastral	Suprafața (mp)*	Observații / Referințe
	16.261	

* Suprafața este determinată în planul de proiecție Stereo 70.



Date referitoare la teren

Crt	Categorie folosință	Intra vilan	Suprafața (mp)	Tarla	Parcelă	Nr. topo	Observații / Referințe
1	arabil	NU	16.261	58	22	-	

Lungime Segmente

1) Valorile lungimilor segmentelor sunt obținute din proiecție în plan.

Punct început	X / Y	Punct sfârșit	X / Y	Lungime segment (** (m)
1	352.240,331 285.913,976	2	352.239,456 285.887,716	26.275
2	352.239,456 285.887,716	3	352.857,776 285.871,503	618.533
3	352.857,776 285.871,503	4	352.859,391 285.897,744	26.291
4	352.859,391 285.897,744	1	352.240,331 285.913,976	619.273

**** Lungimile segmentelor sunt determinate în planul de proiecție Stereo 70 și sunt rotunjite la 1 milimetru.**

***** Distanța dintre puncte este formată din segmente cumulate ce sunt mai mici decât valoarea 1 milimetru.**

**DATE DESPRE IMOBILUL NR. 4094**

Oficiul de Cadastru și Publicitate Imobiliară DOLJ
Biroul de Cadastru și Publicitate Imobiliară Craiova

A. Partea I. Descrierea imobilului

TEREN Extravilan

Adresa: Jud. Dolj, T 58, P 23

Nr. Crt	Nr cadastral Nr. topografic	Suprafața* (mp)	Observații / Referințe
A1		6.509	Sector cadastral:18 Teren neimprejmuit;

B. Partea II. Proprietari și acte

Inscrieri privitoare la dreptul de proprietate și alte drepturi reale	Referințe
0 / 19/05/2022	
Act Administrativ nr. TDP:959-9693, din 18/05/1994 emis de COMISIA JUDETEANA DOLJ;	
B1	A1
Intabulare, drept de PROPRIETATE, dobandit prin Reconstituire, cota actuala 1/1, cota initiala 1/1 1) IOVAN FLOAREA, LIPSA CNP	

C. Partea III. SARCINI .

Inscrieri privind dezmembramintele dreptului de proprietate, drepturi reale de garanție și sarcini	Referințe
NU SUNT	


Anexa Nr. 1 La Partea I

Teren

Nr cadastral	Suprafața (mp)*	Observații / Referințe
	6.509	

* Suprafața este determinată în planul de proiecție Stereo 70.

DETALII LINIARE IMOBIL



Date referitoare la teren

Crt	Categorie folosință	Intravilan	Suprafața (mp)	Tarla	Parcelă	Nr. topo	Observații / Referințe
1	arabil	NU	6.509	58	23	-	

Lungime Segmente

1) Valorile lungimilor segmentelor sunt obținute din proiecție în plan.

Punct început	X / Y	Punct sfârșit	X / Y	Lungime segment (** (m)
1	352.857,776 285.871,503	2	352.239,456 285.887,716	618.533
2	352.239,456 285.887,716	3	352.239,105 285.877,195	10.527
3	352.239,105 285.877,195	4	352.857,129 285.860,991	618.236
4	352.857,129 285.860,991	1	352.857,776 285.871,503	10.532

**** Lungimile segmentelor sunt determinate în planul de proiecție Stereo 70 și sunt rotunjite la 1 milimetru.**

***** Distanța dintre puncte este formată din segmente cumulate ce sunt mai mici decât valoarea 1 milimetru.**

**DATE DESPRE IMOBILUL NR. 4095**

Oficiul de Cadastru și Publicitate Imobiliară DOLJ
Biroul de Cadastru și Publicitate Imobiliară Craiova

A. Partea I. Descrierea imobilului

TEREN Extravilan

Adresa: Jud. Dolj, T 58, P 24

Nr. Crt	Nr cadastral Nr. topografic	Suprafața* (mp)	Observații / Referințe
A1	31224	4.058	Sector cadastral:18 Teren neimprejmuit;

B. Partea II. Proprietari și acte

Inscrieri privitoare la dreptul de proprietate și alte drepturi reale	Referințe
90302 / 31/07/2015	
Hotarare Judecatoreasca nr. HJ:373, din 11/03/2011 emis de Judecatoria Calafat ;	
B1	A1
Intabulare, drept de PROPRIETATE, dobandit prin Hotarare Judecatoreasca, cota actuala 1/1, cota initiala 1/1	
1) S.C. ROMTEAM PROD SRL , CIF:15402740	

C. Partea III. SARCINI .


Inscrieri privind dezmembramintele dreptului de proprietate, drepturi reale de garanție și sarcini	Referințe
NU SUNT	

Anexa Nr. 1 La Partea I

Teren

Nr cadastral	Suprafața (mp)*	Observații / Referințe
31224	4.058	

* Suprafața este determinată în planul de proiecție Stereo 70.



Date referitoare la teren

Crt	Categorie folosință	Intra vilan	Suprafața (mp)	Tarla	Parcelă	Nr. topo	Observații / Referințe
1	arabil	NU	4.058	58	24	-	

Lungime Segmente

1) Valorile lungimilor segmentelor sunt obținute din proiecție în plan.

Punct început	X / Y	Punct sfârșit	X / Y	Lungime segment (** (m)
1	352.239,105 285.877,195	2	352.238,886 285.870,634	6.565
2	352.238,886 285.870,634	3	352.856,726 285.854,434	618.052
3	352.856,726 285.854,434	4	352.857,129 285.860,991	6.569
4	352.857,129 285.860,991	1	352.239,105 285.877,195	618.236

**** Lungimile segmentelor sunt determinate în planul de proiecție Stereo 70 și sunt rotunjite la 1 milimetru.**

***** Distanța dintre puncte este formată din segmente cumulate ce sunt mai mici decât valoarea 1 milimetru.**

**DATE DESPRE IMOBILUL NR. 4096**

Oficiul de Cadastru și Publicitate Imobiliară DOLJ
Biroul de Cadastru și Publicitate Imobiliară Craiova

A. Partea I. Descrierea imobilului

TEREN Extravilan

Adresa: Jud. Dolj, T 58, P 25

Nr. Crt	Nr cadastral Nr. topografic	Suprafața* (mp)	Observații / Referințe
A1		4.806	Sector cadastral:18 Teren neimprejmuit;

B. Partea II. Proprietari și acte

Inscrieri privitoare la dreptul de proprietate și alte drepturi reale	Referințe
0 / 19/05/2022	
Act Administrativ nr. TDP:954-9693, din 17/05/1994 emis de COMISIA JUDETEANA DOLJ;	
B1	A1
Intabulare, drept de PROPRIETATE, dobândit prin Reconstituire, cota actuala 1/1, cota initiala 1/1 1) BARBUCEANU ILIE, LIPSA CNP	

C. Partea III. SARCINI .


Inscrieri privind dezmembramintele dreptului de proprietate, drepturi reale de garanție și sarcini	Referințe
NU SUNT	

Anexa Nr. 1 La Partea I

Teren

Nr cadastral	Suprafața (mp)*	Observații / Referințe
	4.806	

* Suprafața este determinată în planul de proiecție Stereo 70.



Date referitoare la teren

Crt	Categorie folosință	Intra vilan	Suprafața (mp)	Tarla	Parcelă	Nr. topo	Observații / Referințe
1	arabil	NU	4.806	58	25	-	T 38 ERONAT IN TDP

Lungime Segmente

1) Valorile lungimilor segmentelor sunt obținute din proiecție în plan.

Punct început	X / Y	Punct sfârșit	X / Y	Lungime segment (** (m)
1	352.238,886 285.870,634	2	352.238,627 285.862,861	7.777
2	352.238,627 285.862,861	3	352.856,248 285.846,666	617.833
3	352.856,248 285.846,666	4	352.856,726 285.854,434	7.783
4	352.856,726 285.854,434	1	352.238,886 285.870,634	618.052

**** Lungimile segmentelor sunt determinate în planul de proiecție Stereo 70 și sunt rotunjite la 1 milimetru.**

***** Distanța dintre puncte este formată din segmente cumulate ce sunt mai mici decât valoarea 1 milimetru.**

**DATE DESPRE IMOBILUL NR. 4097**

Oficiul de Cadastru și Publicitate Imobiliară DOLJ
Biroul de Cadastru și Publicitate Imobiliară Craiova

A. Partea I. Descrierea imobilului

TEREN Extravilan

Adresa: Jud. Dolj, T 58, P 26

Nr. Crt	Nr cadastral Nr. topografic	Suprafața* (mp)	Observații / Referințe
A1	32436	5.670	Sector cadastral:18 Teren neimprejmuit;

B. Partea II. Proprietari și acte

Inscrieri privitoare la dreptul de proprietate și alte drepturi reale	Referințe
173880 / 19/09/2018	
Act Notarial nr. CVC:4115, din 13/09/2018 emis de NP Floricel MIHAI-MARIAN ;	
B1	A1
Intabulare, drept de PROPRIETATE, dobandit prin Conventie, cota actuala 1/1, cota initiala 1/1	
1) SOCIETATEA AGROLUDY BICU SRL , CIF:32991475	

C. Partea III. SARCINI .


Inscrieri privind dezmembramintele dreptului de proprietate, drepturi reale de garanție și sarcini	Referințe
NU SUNT	

Anexa Nr. 1 La Partea I

Teren

Nr cadastral	Suprafața (mp)*	Observații / Referințe
32436	5.670	

* Suprafața este determinată în planul de proiecție Stereo 70.



Date referitoare la teren

Crt	Categorie folosință	Intra vilan	Suprafața (mp)	Tarla	Parcelă	Nr. topo	Observații / Referințe
1	arabil	NU	5.670	58	26	-	

Lungime Segmente

1) Valorile lungimilor segmentelor sunt obținute din proiecție în plan.

Punct început	X / Y	Punct sfârșit	X / Y	Lungime segment (** (m)
1	352.238,627 285.862,861	2	352.238,321 285.853,687	9.179
2	352.238,321 285.853,687	3	352.855,683 285.837,499	617.574
3	352.855,683 285.837,499	4	352.856,248 285.846,666	9.184
4	352.856,248 285.846,666	1	352.238,627 285.862,861	617.833

**** Lungimile segmentelor sunt determinate în planul de proiecție Stereo 70 și sunt rotunjite la 1 milimetru.**

***** Distanța dintre puncte este formată din segmente cumulate ce sunt mai mici decât valoarea 1 milimetru.**

**DATE DESPRE IMOBILUL NR. 4098**

Oficiul de Cadastru și Publicitate Imobiliară DOLJ
Biroul de Cadastru și Publicitate Imobiliară Craiova

A. Partea I. Descrierea imobilului

TEREN Extravilan

Adresa: Jud. Dolj, T 58, P 27

Nr. Crt	Nr cadastral Nr. topografic	Suprafața* (mp)	Observații / Referințe
A1		5.000	Sector cadastral:18 Teren neimprejmuit;

B. Partea II. Proprietari și acte

Inscrieri privitoare la dreptul de proprietate și alte drepturi reale	Referințe
0 / 19/05/2022	
Act Administrativ nr. TDP:877-59573, din 05/05/1994 emis de COMISIA JUDETEANA DOLJ;	
B1	A1
Intabulare, drept de PROPRIETATE, dobândit prin Reconstituire, cota actuala 1/1, cota initiala 1/1 1) SCUIPICI ELENA, LIPSA CNP	

C. Partea III. SARCINI .


Inscrieri privind dezmembramintele dreptului de proprietate, drepturi reale de garanție și sarcini	Referințe
NU SUNT	

Anexa Nr. 1 La Partea I

Teren

Nr cadastral	Suprafața (mp)*	Observații / Referințe
	5.000	

* Suprafața este determinată în planul de proiecție Stereo 70.



Date referitoare la teren

Crt	Categorie folosință	Intra vilan	Suprafața (mp)	Tarla	Parcelă	Nr. topo	Observații / Referințe
1	arabil	NU	5.000	58	27	-	

Lungime Segmente

1) Valorile lungimilor segmentelor sunt obținute din proiecție în plan.

Punct început	X / Y	Punct sfârșit	X / Y	Lungime segment (** (m)
1	352.238,321 285.853,687	2	352.238,051 285.845,593	8.099
2	352.238,051 285.845,593	3	352.855,186 285.829,412	617.347
3	352.855,186 285.829,412	4	352.855,683 285.837,499	8.102
4	352.855,683 285.837,499	1	352.238,321 285.853,687	617.574

**** Lungimile segmentelor sunt determinate în planul de proiecție Stereo 70 și sunt rotunjite la 1 milimetru.**

***** Distanța dintre puncte este formată din segmente cumulate ce sunt mai mici decât valoarea 1 milimetru.**

**DATE DESPRE IMOBILUL NR. 4099**

Oficiul de Cadastru și Publicitate Imobiliară DOLJ
Biroul de Cadastru și Publicitate Imobiliară Craiova

A. Partea I. Descrierea imobilului

TEREN Extravilan

Adresa: Jud. Dolj, T 58, P 28

Nr. Crt	Nr cadastral Nr. topografic	Suprafața* (mp)	Observații / Referințe
A1		13.025	Sector cadastral:18 Teren neimprejmuit;

B. Partea II. Proprietari și acte

Inscrieri privitoare la dreptul de proprietate și alte drepturi reale		Referințe
0 / 19/05/2022		
Act Notarial nr. CM:18, din 17/08/2009 emis de NP BUDIANA IONUT-RAZVAN;		
B1	Intabulare, drept de PROPRIETATE, dobandit prin Succesiune, cota actuala 1/1, cota initiala 1/1 1) MITULETU GHEORGHE, LIPSA CNP	A1

C. Partea III. SARCINI .


Inscrieri privind dezmembramintele dreptului de proprietate, drepturi reale de garanție și sarcini	Referințe
NU SUNT	

Anexa Nr. 1 La Partea I

Teren

Nr cadastral	Suprafața (mp)*	Observații / Referințe
	13.025	

* Suprafața este determinată în planul de proiecție Stereo 70.



Date referitoare la teren

Crt	Categorie folosință	Intra vilan	Suprafața (mp)	Tarla	Parcelă	Nr. topo	Observații / Referințe
1	arabil	NU	13.025	58	28	-	

Lungime Segmente

1) Valorile lungimilor segmentelor sunt obținute din proiecție în plan.

Punct început	X / Y	Punct sfârșit	X / Y	Lungime segment (** (m)
1	352.238,051 285.845,593	2	352.237,347 285.824,496	21.109
2	352.237,347 285.824,496	3	352.853,888 285.808,33	616.753
3	352.853,888 285.808,33	4	352.855,186 285.829,412	21.122
4	352.855,186 285.829,412	1	352.238,051 285.845,593	617.347

**** Lungimile segmentelor sunt determinate în planul de proiecție Stereo 70 și sunt rotunjite la 1 milimetru.**

***** Distanța dintre puncte este formată din segmente cumulate ce sunt mai mici decât valoarea 1 milimetru.**

**DATE DESPRE IMOBILUL NR. 4100**

Oficiul de Cadastru și Publicitate Imobiliară DOLJ
Biroul de Cadastru și Publicitate Imobiliară Craiova

A. Partea I. Descrierea imobilului

TEREN Extravilan

Adresa: Jud. Dolj, T 58, P 29

Nr. Crt	Nr cadastral Nr. topografic	Suprafața* (mp)	Observații / Referințe
A1		7.500	Sector cadastral:18 Teren neimprejmuit;

B. Partea II. Proprietari și acte

Inscrieri privitoare la dreptul de proprietate și alte drepturi reale	Referințe
0 / 19/05/2022	
Act Administrativ nr. TDP:1098-45339, din 16/12/1994 emis de COMISIA JUDETEANA DOLJ;	
B1	A1
Intabulare, drept de PROPRIETATE, dobandit prin Reconstituire, cota actuala 1/1, cota initiala 1/1 1) NITA CONSTANTIN, LIPSA CNP	


C. Partea III. SARCINI .

Inscrieri privind dezmembramintele dreptului de proprietate, drepturi reale de garanție și sarcini	Referințe
NU SUNT	

Anexa Nr. 1 La Partea I**Teren**

Nr cadastral	Suprafața (mp)*	Observații / Referințe
	7.500	

* Suprafața este determinată în planul de proiecție Stereo 70.

**Date referitoare la teren**

Crt	Categorie folosință	Intra vilan	Suprafața (mp)	Tarla	Parcelă	Nr. topo	Observații / Referințe
1	arabil	NU	7.500	58	29	-	

Lungime Segmente

1) Valorile lungimilor segmentelor sunt obținute din proiecție în plan.

Punct început	X / Y	Punct sfârșit	X / Y	Lungime segment (** (m)
1	352.237,347 285.824,496	2	352.236,942 285.812,338	12.165
2	352.236,942 285.812,338	3	352.853,14 285.796,181	616.41
3	352.853,14 285.796,181	4	352.853,888 285.808,33	12.172
4	352.853,888 285.808,33	1	352.237,347 285.824,496	616.753

**** Lungimile segmentelor sunt determinate în planul de proiecție Stereo 70 și sunt rotunjite la 1 milimetru.**

***** Distanța dintre puncte este formată din segmente cumulate ce sunt mai mici decât valoarea 1 milimetru.**

**DATE DESPRE IMOBILUL NR. 4101**

Oficiul de Cadastru și Publicitate Imobiliară DOLJ
Biroul de Cadastru și Publicitate Imobiliară Craiova

A. Partea I. Descrierea imobilului

TEREN Extravilan

Adresa: Jud. Dolj, T 58, P 30

Nr. Crt	Nr cadastral Nr. topografic	Suprafața* (mp)	Observații / Referințe
A1		7.838	Sector cadastral:18 Teren neimprejmuit;

B. Partea II. Proprietari și acte

Inscrieri privitoare la dreptul de proprietate și alte drepturi reale	Referințe
0 / 19/05/2022	
Act Administrativ nr. TDP:1878-9568, din 09/12/1996 emis de COMISIA JUDETEANA DOLJ;	
B1	A1
Intabulare, drept de PROPRIETATE, dobandit prin Reconstituire, cota actuala 1/1, cota initiala 1/1 1) NITA ELENA, LIPSA CNP	

C. Partea III. SARCINI .


Inscrieri privind dezmembramintele dreptului de proprietate, drepturi reale de garanție și sarcini	Referințe
NU SUNT	

Anexa Nr. 1 La Partea I

Teren

Nr cadastral	Suprafața (mp)*	Observații / Referințe
	7.838	

* Suprafața este determinată în planul de proiecție Stereo 70.



Date referitoare la teren

Crt	Categorie folosință	Intra vilan	Suprafața (mp)	Tarla	Parcelă	Nr. topo	Observații / Referințe
1	arabil	NU	7.838	58	30	-	

Lungime Segmente

1) Valorile lungimilor segmentelor sunt obținute din proiecție în plan.

Punct început	X / Y	Punct sfârșit	X / Y	Lungime segment (** (m)
1	352.236,942 285.812,338	2	352.236,518 285.799,626	12.719
2	352.236,518 285.799,626	3	352.852,359 285.783,478	616.053
3	352.852,359 285.783,478	4	352.853,14 285.796,181	12.727
4	352.853,14 285.796,181	1	352.236,942 285.812,338	616.41

**** Lungimile segmentelor sunt determinate în planul de proiecție Stereo 70 și sunt rotunjite la 1 milimetru.**

***** Distanța dintre puncte este formată din segmente cumulate ce sunt mai mici decât valoarea 1 milimetru.**

**DATE DESPRE IMOBILUL NR. 4102**

Oficiul de Cadastru și Publicitate Imobiliară DOLJ
Biroul de Cadastru și Publicitate Imobiliară Craiova

A. Partea I. Descrierea imobilului

TEREN Extravilan

Adresa: Jud. Dolj, T 58, P 31

Nr. Crt	Nr cadastral Nr. topografic	Suprafața* (mp)	Observații / Referințe
A1		16.858	Sector cadastral:18 Teren neimprejmuit;

B. Partea II. Proprietari și acte

Inscrieri privitoare la dreptul de proprietate și alte drepturi reale		Referințe
0 / 19/05/2022		
Act Notarial nr. CM:155, din 14/05/2008 emis de NP STOENESCU FLOREA;		
B1	Intabulare, drept de PROPRIETATE, dobandit prin Succesiune, cota actuala 1/1, cota initiala 1/1 1) ILINCA VERONICA	A1


C. Partea III. SARCINI .

Inscrieri privind dezmembramintele dreptului de proprietate, drepturi reale de garanție și sarcini	Referințe
NU SUNT	

Anexa Nr. 1 La Partea I**Teren**

Nr cadastral	Suprafața (mp)*	Observații / Referințe
	16.858	

* Suprafața este determinată în planul de proiecție Stereo 70.

**Date referitoare la teren**

Crt	Categorie folosință	Intra vilan	Suprafața (mp)	Tarla	Parcelă	Nr. topo	Observații / Referințe
1	arabil	NU	16.858	58	31	-	

Lungime Segmente

1) Valorile lungimilor segmentelor sunt obținute din proiecție în plan.

Punct început	X / Y	Punct sfârșit	X / Y	Lungime segment (** (m)
1	352.236,518 285.799,626	2	352.235,605 285.772,259	27.382
2	352.235,605 285.772,259	3	352.850,675 285.756,131	615.281
3	352.850,675 285.756,131	4	352.852,359 285.783,478	27.399
4	352.852,359 285.783,478	1	352.236,518 285.799,626	616.053

**** Lungimile segmentelor sunt determinate în planul de proiecție Stereo 70 și sunt rotunjite la 1 milimetru.**

***** Distanța dintre puncte este formată din segmente cumulate ce sunt mai mici decât valoarea 1 milimetru.**

**DATE DESPRE IMOBILUL NR. 4103**

Oficiul de Cadastru și Publicitate Imobiliară DOLJ
Biroul de Cadastru și Publicitate Imobiliară Craiova

A. Partea I. Descrierea imobilului

TEREN Extravilan

Adresa: Jud. Dolj, T 58, P 33

Nr. Crt	Nr cadastral Nr. topografic	Suprafața* (mp)	Observații / Referințe
A1		8.513	Sector cadastral:18 Teren neimprejmuit;

B. Partea II. Proprietari și acte

Inscrieri privitoare la dreptul de proprietate și alte drepturi reale		Referințe
0 / 19/05/2022		
Act Notarial nr. CM:169, din 19/03/2018 emis de NP STOENESCU FLOREA;		
B1	Intabulare, drept de PROPRIETATE, dobândit prin Succesiune, cota actuala 1/1, cota initiala 1/1 1) SFETA EUGENIU	A1

C. Partea III. SARCINI .

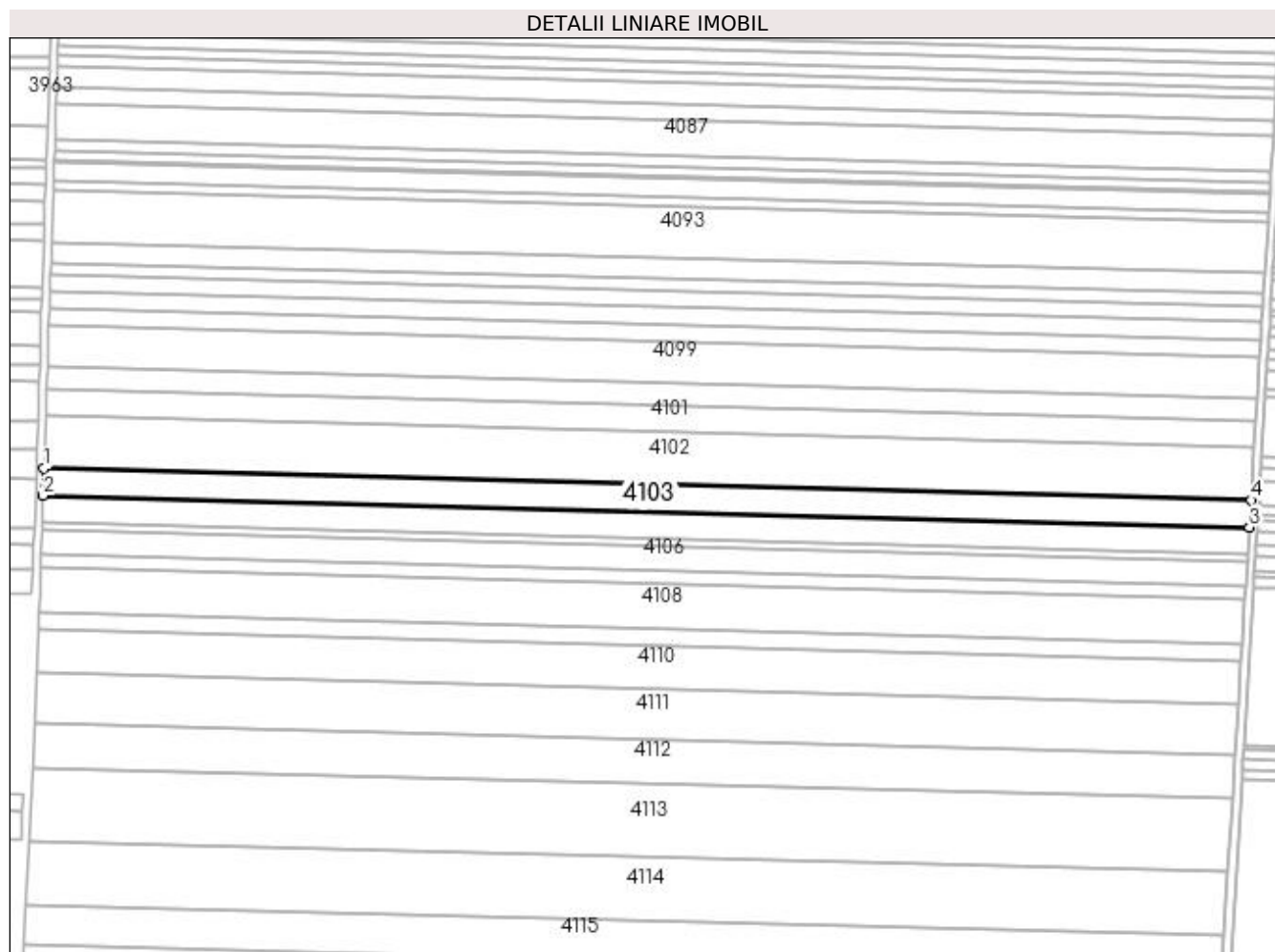
Inscrieri privind dezmembramintele dreptului de proprietate, drepturi reale de garanție și sarcini	Referințe
NU SUNT	

Anexa Nr. 1 La Partea I

Teren

Nr cadastral	Suprafața (mp)*	Observații / Referințe
	8.513	

* Suprafața este determinată în planul de proiecție Stereo 70.



Date referitoare la teren

Crt	Categorie folosință	Intra vilan	Suprafața (mp)	Tarla	Parcelă	Nr. topo	Observații / Referințe
1	arabil	NU	8.513	58	33	-	

Lungime Segmente

1) Valorile lungimilor segmentelor sunt obținute din proiecție în plan.

Punct început	X / Y	Punct sfârșit	X / Y	Lungime segment (** (m)
1	352.235,605 285.772,259	2	352.235,144 285.758,426	13.841
2	352.235,144 285.758,426	3	352.849,825 285.742,309	614.892
3	352.849,825 285.742,309	4	352.850,675 285.756,131	13.848
4	352.850,675 285.756,131	1	352.235,605 285.772,259	615.281

**** Lungimile segmentelor sunt determinate în planul de proiecție Stereo 70 și sunt rotunjite la 1 milimetru.**

***** Distanța dintre puncte este formată din segmente cumulate ce sunt mai mici decât valoarea 1 milimetru.**

**DATE DESPRE IMOBILUL NR. 4104**

Oficiul de Cadastru și Publicitate Imobiliară DOLJ
Biroul de Cadastru și Publicitate Imobiliară Craiova

A. Partea I. Descrierea imobilului

TEREN Extravilan

Adresa: Jud. Dolj, T 58, P 33

Nr. Crt	Nr cadastral Nr. topografic	Suprafața* (mp)	Observații / Referințe
A1		8.600	Sector cadastral:18 Teren neimprejmuit;

B. Partea II. Proprietari și acte

Inscrieri privitoare la dreptul de proprietate și alte drepturi reale		Referințe
0 / 19/05/2022		
Act Administrativ nr. TDP:3896, din 07/03/2003 emis de COMISIA JUDETEANA DOLJ (CERTIF. DE DECES: DZ640477/28.12.2012;);		
B1	Intabulare, drept de PROPRIETATE, dobandit prin Reconstituire, cota actuala 1/1, cota initiala 1/1 1) NEAGOE VASILE, DECEDAT DEFUNCT:Da 2) NEAGOE ELENA, LIPSA CNP	A1

C. Partea III. SARCINI .


Inscrieri privind dezmembramintele dreptului de proprietate, drepturi reale de garanție și sarcini	Referințe
NU SUNT	

Anexa Nr. 1 La Partea I

Teren

Nr cadastral	Suprafața (mp)*	Observații / Referințe
	8.600	

* Suprafața este determinată în planul de proiecție Stereo 70.



Date referitoare la teren

Crt	Categorie folosință	Intra vilan	Suprafața (mp)	Tarla	Parcelă	Nr. topo	Observații / Referințe
1	arabil	NU	8.600	58	33	-	

Lungime Segmente

1) Valorile lungimilor segmentelor sunt obținute din proiecție în plan.

Punct început	X / Y	Punct sfârșit	X / Y	Lungime segment (** (m)
1	352.849,825 285.742,309	2	352.235,144 285.758,426	614.892
2	352.235,144 285.758,426	3	352.234,678 285.744,443	13.991
3	352.234,678 285.744,443	4	352.848,965 285.728,336	614.498
4	352.848,965 285.728,336	1	352.849,825 285.742,309	13.999

**** Lungimile segmentelor sunt determinate în planul de proiecție Stereo 70 și sunt rotunjite la 1 milimetru.**

***** Distanța dintre puncte este formată din segmente cumulate ce sunt mai mici decât valoarea 1 milimetru.**

**DATE DESPRE IMOBILUL NR. 4105**

Oficiul de Cadastru și Publicitate Imobiliară DOLJ
Biroul de Cadastru și Publicitate Imobiliară Craiova

A. Partea I. Descrierea imobilului

TEREN Extravilan

Adresa: Jud. Dolj, T 58, P 36

Nr. Crt	Nr cadastral Nr. topografic	Suprafața* (mp)	Observații / Referințe
A1		1.945	Sector cadastral:18 Teren neimprejmuit;

B. Partea II. Proprietari și acte

Inscrieri privitoare la dreptul de proprietate și alte drepturi reale		Referințe
0 / 19/05/2022		
Act Notarial nr. CM:91, din 14/03/2008 emis de NP STOENESCU FLOREA;		
B1	Intabulare, drept de PROPRIETATE, dobandit prin Succesiune, cota actuala 1/1, cota initiala 1/1 1) LAZAR MARIA	A1


C. Partea III. SARCINI .

Inscrieri privind dezmembramintele dreptului de proprietate, drepturi reale de garanție și sarcini	Referințe
NU SUNT	

Anexa Nr. 1 La Partea I**Teren**

Nr cadastral	Suprafața (mp)*	Observații / Referințe
	1.945	

* Suprafața este determinată în planul de proiecție Stereo 70.

**Date referitoare la teren**

Crt	Categorie folosință	Intra vilan	Suprafața (mp)	Tarla	Parcelă	Nr. topo	Observații / Referințe
1	arabil	NU	1.945	58	36	-	

Lungime Segmente

1) Valorile lungimilor segmentelor sunt obținute din proiecție în plan.

Punct început	X / Y	Punct sfârșit	X / Y	Lungime segment (** (m)
1	352.234,678 285.744,443	2	352.234,572 285.741,279	3.166
2	352.234,572 285.741,279	3	352.848,77 285.725,174	614.409
3	352.848,77 285.725,174	4	352.848,965 285.728,336	3.168
4	352.848,965 285.728,336	1	352.234,678 285.744,443	614.498

**** Lungimile segmentelor sunt determinate în planul de proiecție Stereo 70 și sunt rotunjite la 1 milimetru.**

***** Distanța dintre puncte este formată din segmente cumulate ce sunt mai mici decât valoarea 1 milimetru.**

**DATE DESPRE IMOBILUL NR. 4106**

Oficiul de Cadastru și Publicitate Imobiliară DOLJ
Biroul de Cadastru și Publicitate Imobiliară Craiova

A. Partea I. Descrierea imobilului

TEREN Extravilan

Adresa: Jud. Dolj, T 58, P 37

Nr. Crt	Nr cadastral Nr. topografic	Suprafața* (mp)	Observații / Referințe
A1		8.041	Sector cadastral:18 Teren neimprejmuit;

B. Partea II. Proprietari și acte

Inscrieri privitoare la dreptul de proprietate și alte drepturi reale	Referințe
0 / 19/05/2022	
Act Notarial nr. CM:400, din 03/11/2015 emis de NP STOENESCU FLOREA;	
B1	A1
Intabulare, drept de PROPRIETATE, dobandit prin Succesiune, cota actuala 1/1, cota initiala 1/1 1) NITA SANDEL	

C. Partea III. SARCINI .


Inscrieri privind dezmembramintele dreptului de proprietate, drepturi reale de garanție și sarcini	Referințe
NU SUNT	

Anexa Nr. 1 La Partea I

Teren

Nr cadastral	Suprafața (mp)*	Observații / Referințe
	8.041	

* Suprafața este determinată în planul de proiecție Stereo 70.



Date referitoare la teren

Crt	Categorie folosință	Intra vilan	Suprafața (mp)	Tarla	Parcelă	Nr. topo	Observații / Referințe
1	arabil	NU	8.041	58	37	-	

Lungime Segmente

1) Valorile lungimilor segmentelor sunt obținute din proiecție în plan.

Punct început	X / Y	Punct sfârșit	X / Y	Lungime segment (** (m)
1	352.234,572 285.741,279	2	352.234,136 285.728,194	13.092
2	352.234,136 285.728,194	3	352.847,965 285.712,099	614.04
3	352.847,965 285.712,099	4	352.848,77 285.725,174	13.1
4	352.848,77 285.725,174	1	352.234,572 285.741,279	614.409

**** Lungimile segmentelor sunt determinate în planul de proiecție Stereo 70 și sunt rotunjite la 1 milimetru.**

***** Distanța dintre puncte este formată din segmente cumulate ce sunt mai mici decât valoarea 1 milimetru.**

**DATE DESPRE IMOBILUL NR. 4107**

Oficiul de Cadastru și Publicitate Imobiliară DOLJ
Biroul de Cadastru și Publicitate Imobiliară Craiova

A. Partea I. Descrierea imobilului

TEREN Extravilan

Adresa: Jud. Dolj, T 58, P 38

Nr. Crt	Nr cadastral Nr. topografic	Suprafața* (mp)	Observații / Referințe
A1		4.000	Sector cadastral:18 Teren neimprejmuit;

B. Partea II. Proprietari și acte

Inscrieri privitoare la dreptul de proprietate și alte drepturi reale	Referințe
0 / 19/05/2022	
Act Administrativ nr. TDP:874-59573, din 05/05/1994 emis de COMISIA JUDETEANA DOLJ;	
B1	A1
Intabulare, drept de PROPRIETATE, dobandit prin Reconstituire, cota actuala 1/1, cota initiala 1/1 1) DINU ILIE, LIPSA CNP	

C. Partea III. SARCINI .

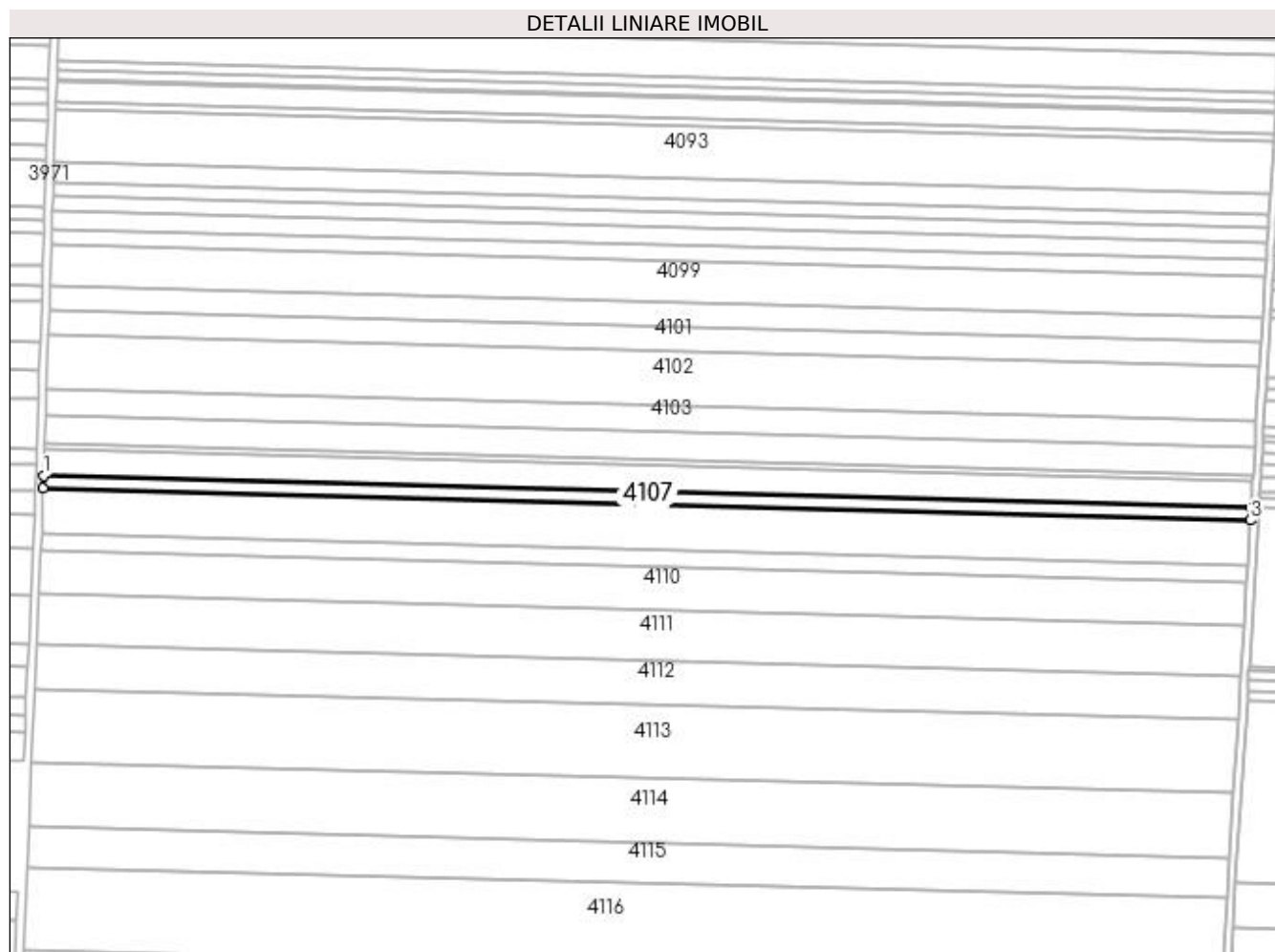
Inscrieri privind dezmembramintele dreptului de proprietate, drepturi reale de garanție și sarcini	Referințe
NU SUNT	

Anexa Nr. 1 La Partea I

Teren

Nr cadastral	Suprafața (mp)*	Observații / Referințe
	4.000	

* Suprafața este determinată în planul de proiecție Stereo 70.



Date referitoare la teren

Crt	Categorie folosință	Intra vilan	Suprafața (mp)	Tarla	Parcelă	Nr. topo	Observații / Referințe
1	arabil	NU	4.000	58	38	-	

Lungime Segmente

1) Valorile lungimilor segmentelor sunt obținute din proiecție în plan.

Punct început	X / Y	Punct sfârșit	X / Y	Lungime segment (** (m)
1	352.234,136 285.728,194	2	352.233,919 285.721,683	6.515
2	352.233,919 285.721,683	3	352.847,565 285.705,592	613.857
3	352.847,565 285.705,592	4	352.847,965 285.712,099	6.519
4	352.847,965 285.712,099	1	352.234,136 285.728,194	614.04

**** Lungimile segmentelor sunt determinate în planul de proiecție Stereo 70 și sunt rotunjite la 1 milimetru.**

***** Distanța dintre puncte este formată din segmente cumulate ce sunt mai mici decât valoarea 1 milimetru.**

**DATE DESPRE IMOBILUL NR. 4108**

Oficiul de Cadastru și Publicitate Imobiliară DOLJ
Biroul de Cadastru și Publicitate Imobiliară Craiova

A. Partea I. Descrierea imobilului

TEREN Extravilan

Adresa: Jud. Dolj, T 58, P 39

Nr. Crt	Nr cadastral Nr. topografic	Suprafața* (mp)	Observații / Referințe
A1		13.898	Sector cadastral:18 Teren neimprejmut;

B. Partea II. Proprietari și acte

Inscrieri privitoare la dreptul de proprietate și alte drepturi reale		Referințe
0 / 19/05/2022		
Act Notarial nr. CM:345, din 11/09/2007 emis de NP STOENESCU FLOREA;		
B1	Intabulare, drept de PROPRIETATE, dobandit prin Succesiune, cota actuala 1/3, cota initiala 1/3 1) DINU ROBERT COSTEL	A1
B2	Intabulare, drept de PROPRIETATE, dobandit prin Succesiune, cota actuala 1/3, cota initiala 1/3 1) DRAGAN ILEANA-GEORGETA	A1
B3	Intabulare, drept de PROPRIETATE, dobandit prin Succesiune, cota actuala 1/3, cota initiala 1/3 1) CONSTANTIN EUGENIA	A1

C. Partea III. SARCINI .

Inscrieri privind dezmembramintele dreptului de proprietate, drepturi reale de garanție și sarcini	Referințe
NU SUNT	

Anexa Nr. 1 La Partea I

Teren

Nr cadastral	Suprafața (mp)*	Observații / Referințe
	13.898	

* Suprafața este determinată în planul de proiecție Stereo 70.

DETALII LINIARE IMOBIL



Date referitoare la teren

Crt	Categorie folosință	Intra vilan	Suprafața (mp)	Tarla	Parcelă	Nr. topo	Observații / Referințe
1	arabil	NU	13.898	58	39	-	

Lungime Segmente

1) Valorile lungimilor segmentelor sunt obținute din proiecție în plan.

Punct început	X / Y	Punct sfârșit	X / Y	Lungime segment (** (m)
1	352.847,565 285.705,592	2	352.233,919 285.721,683	613.857
2	352.233,919 285.721,683	3	352.233,468 285.708,148	13.543
3	352.233,468 285.708,148	4	352.233,07 285.699,046	9.111
4	352.233,07 285.699,046	5	352.846,172 285.682,97	613.313
5	352.846,172 285.682,97	1	352.847,565 285.705,592	22.665

**** Lungimile segmentelor sunt determinate în planul de proiecție Stereo 70 și sunt rotunjite la 1 milimetru.**

***** Distanța dintre puncte este formată din segmente cumulate ce sunt mai mici decât valoarea 1 milimetru.**

**DATE DESPRE IMOBILUL NR. 4109**

Oficiul de Cadastru și Publicitate Imobiliară DOLJ
Biroul de Cadastru și Publicitate Imobiliară Craiova

A. Partea I. Descrierea imobilului

TEREN Extravilan

Adresa: Jud. Dolj, T 58, P 40

Nr. Crt	Nr cadastral Nr. topografic	Suprafața* (mp)	Observații / Referințe
A1		5.348	Sector cadastral:18 Teren neimprejmuit;

B. Partea II. Proprietari și acte

Inscrieri privitoare la dreptul de proprietate și alte drepturi reale	Referințe
0 / 19/05/2022	
Act Administrativ nr. TDP:950-9693, din 17/05/1994 emis de COMISIA JUDETEANA DOLJ;	
B1	A1
Intabulare, drept de PROPRIETATE, dobandit prin Reconstituire, cota actuala 1/1, cota initiala 1/1 1) BARBU ILIE , LIPSA CNP	


C. Partea III. SARCINI .

Inscrieri privind dezmembramintele dreptului de proprietate, drepturi reale de garanție și sarcini	Referințe
NU SUNT	

Anexa Nr. 1 La Partea I**Teren**

Nr cadastral	Suprafața (mp)*	Observații / Referințe
	5.348	

* Suprafața este determinată în planul de proiecție Stereo 70.

**Date referitoare la teren**

Crt	Categorie folosință	Intra vilan	Suprafața (mp)	Tarla	Parcelă	Nr. topo	Observații / Referințe
1	arabil	NU	5.348	58	40	-	

Lungime Segmente

1) Valorile lungimilor segmentelor sunt obținute din proiecție în plan.

Punct început	X / Y	Punct sfârșit	X / Y	Lungime segment (** (m)
1	352.233,07 285.699,046	2	352.232,69 285.690,332	8.722
2	352.232,69 285.690,332	3	352.845,636 285.674,26	613.157
3	352.845,636 285.674,26	4	352.846,172 285.682,97	8.726
4	352.846,172 285.682,97	1	352.233,07 285.699,046	613.313

**** Lungimile segmentelor sunt determinate în planul de proiecție Stereo 70 și sunt rotunjite la 1 milimetru.**

***** Distanța dintre puncte este formată din segmente cumulate ce sunt mai mici decât valoarea 1 milimetru.**

**DATE DESPRE IMOBILUL NR. 4110**

Oficiul de Cadastru și Publicitate Imobiliară DOLJ
Biroul de Cadastru și Publicitate Imobiliară Craiova

A. Partea I. Descrierea imobilului

TEREN Extravilan

Adresa: Jud. Dolj, T 58, P 41

Nr. Crt	Nr cadastral Nr. topografic	Suprafața* (mp)	Observații / Referințe
A1		13.546	Sector cadastral:18 Teren neimprejmuit;

B. Partea II. Proprietari și acte

Inscrieri privitoare la dreptul de proprietate și alte drepturi reale	Referințe
0 / 19/05/2022	
Act Notarial nr. CM:164, din 21/07/2021 emis de NP SANDA MAGDALENA;	
B1	A1
Intabulare, drept de PROPRIETATE, dobandit prin Succesiune, cota actuala 1/1, cota initiala 1/1 1) BADEA GEORGE	


C. Partea III. SARCINI .

Inscrieri privind dezmembramintele dreptului de proprietate, drepturi reale de garanție și sarcini	Referințe
NU SUNT	

Anexa Nr. 1 La Partea I**Teren**

Nr cadastral	Suprafața (mp)*	Observații / Referințe
	13.546	

* Suprafața este determinată în planul de proiecție Stereo 70.

**Date referitoare la teren**

Crt	Categorie folosință	Intra vilan	Suprafața (mp)	Tarla	Parcelă	Nr. topo	Observații / Referințe
1	arabil	NU	13.546	58	41	-	

Lungime Segmente

1) Valorile lungimilor segmentelor sunt obținute din proiecție în plan.

Punct început	X / Y	Punct sfârșit	X / Y	Lungime segment (** (m)
1	352.232,69 285.690,332	2	352.231,727 285.668,25	22.103
2	352.231,727 285.668,25	3	352.844,278 285.652,188	612.762
3	352.844,278 285.652,188	4	352.845,636 285.674,26	22.114
4	352.845,636 285.674,26	1	352.232,69 285.690,332	613.157

**** Lungimile segmentelor sunt determinate în planul de proiecție Stereo 70 și sunt rotunjite la 1 milimetru.**

***** Distanța dintre puncte este formată din segmente cumulate ce sunt mai mici decât valoarea 1 milimetru.**

**DATE DESPRE IMOBILUL NR. 4111**

Oficiul de Cadastru și Publicitate Imobiliară DOLJ
Biroul de Cadastru și Publicitate Imobiliară Craiova

A. Partea I. Descrierea imobilului

TEREN Extravilan

Adresa: Jud. Dolj, T 58, P 40

Nr. Crt	Nr cadastral Nr. topografic	Suprafața* (mp)	Observații / Referințe
A1	33750	15.600	Sector cadastral:18 Teren neimprejmuit;

B. Partea II. Proprietari și acte

Inscrieri privitoare la dreptul de proprietate și alte drepturi reale	Referințe
37124 / 02/03/2022	
Act Notarial nr. CVC:328, din 28/02/2022 emis de BELU AUREL;	
B1	A1
Intabulare, drept de PROPRIETATE, dobandit prin Conventie, cota actuala 1/1, cota initiala 1/1 1) BICU LIDIA	


C. Partea III. SARCINI .

Inscrieri privind dezmembramintele dreptului de proprietate, drepturi reale de garanție și sarcini	Referințe
NU SUNT	

Anexa Nr. 1 La Partea I**Teren**

Nr cadastral	Suprafața (mp)*	Observații / Referințe
33750	15.600	

* Suprafața este determinată în planul de proiecție Stereo 70.

DETALII LINIARE IMOBIL**Date referitoare la teren**

Crt	Categorie folosință	Intravilan	Suprafața (mp)	Tarla	Parcelă	Nr. topo	Observații / Referințe
1	arabil	NU	15.600	58	40	-	

Lungime Segmente

1) Valorile lungimilor segmentelor sunt obținute din proiecție în plan.

Punct început	X / Y	Punct sfârșit	X / Y	Lungime segment (** (m)
1	352.231,727 285.668,25	2	352.230,617 285.642,802	25.472
2	352.230,617 285.642,802	3	352.842,712 285.626,753	612.305
3	352.842,712 285.626,753	4	352.844,278 285.652,188	25.483
4	352.844,278 285.652,188	1	352.231,727 285.668,25	612.762

**** Lungimile segmentelor sunt determinate în planul de proiecție Stereo 70 și sunt rotunjite la 1 milimetru.**

***** Distanța dintre puncte este formată din segmente cumulate ce sunt mai mici decât valoarea 1 milimetru.**

**DATE DESPRE IMOBILUL NR. 4112**

Oficiul de Cadastru și Publicitate Imobiliară DOLJ
Biroul de Cadastru și Publicitate Imobiliară Craiova

A. Partea I. Descrierea imobilului

TEREN Extravilan

Adresa: Jud. Dolj, T 58, P 39

Nr. Crt	Nr cadastral Nr. topografic	Suprafața* (mp)	Observații / Referințe
A1		13.900	Sector cadastral:18 Teren neimprejmuit;

B. Partea II. Proprietari și acte

Inscrieri privitoare la dreptul de proprietate și alte drepturi reale	Referințe
0 / 19/05/2022	
Act Notarial nr. ACT DE PARTAJ VOLUNTAR:690, din 18/09/2015 emis de NP GIURCAN TITU;	
B1	A1
Intabulare, drept de PROPRIETATE, dobandit prin lesire Din Indiviziune, cota actuala 1/1, cota initiala 1/1 1) CIOROIANU DOINITA-ELENA	

C. Partea III. SARCINI .


Inscrieri privind dezmembramintele dreptului de proprietate, drepturi reale de garanție și sarcini	Referințe
NU SUNT	

Anexa Nr. 1 La Partea I

Teren

Nr cadastral	Suprafața (mp)*	Observații / Referințe
	13.900	

* Suprafața este determinată în planul de proiecție Stereo 70.



Date referitoare la teren

Crt	Categorie folosință	Intra vilan	Suprafața (mp)	Tarla	Parcelă	Nr. topo	Observații / Referințe
1	arabil	NU	13.900	58	39	-	

Lungime Segmente

1) Valorile lungimilor segmentelor sunt obținute din proiecție în plan.

Punct început	X / Y	Punct sfârșit	X / Y	Lungime segment (** (m)
1	352.230,617 285.642,802	2	352.229,627 285.620,112	22.712
2	352.229,627 285.620,112	3	352.841,317 285.604,073	611.9
3	352.841,317 285.604,073	4	352.842,712 285.626,753	22.723
4	352.842,712 285.626,753	1	352.230,617 285.642,802	612.305

**** Lungimile segmentelor sunt determinate în planul de proiecție Stereo 70 și sunt rotunjite la 1 milimetru.**

***** Distanța dintre puncte este formată din segmente cumulate ce sunt mai mici decât valoarea 1 milimetru.**

**DATE DESPRE IMOBILUL NR. 4113**

Oficiul de Cadastru și Publicitate Imobiliară DOLJ
Biroul de Cadastru și Publicitate Imobiliară Craiova

A. Partea I. Descrierea imobilului

TEREN Extravilan

Adresa: Jud. Dolj, T 58, P 38

Nr. Crt	Nr cadastral Nr. topografic	Suprafața* (mp)	Observații / Referințe
A1		22.800	Sector cadastral:18 Teren neimprejmuit;

B. Partea II. Proprietari și acte

Inscrieri privitoare la dreptul de proprietate și alte drepturi reale		Referințe
0 / 19/05/2022		
Act Notarial nr. CM:44, din 23/03/2015 emis de NP BUDIANA IONUT-RAZVAN;		
B1	Intabulare, drept de PROPRIETATE, dobandit prin Succesiune, cota actuala 1/1, cota initiala 1/1 1) NISIPASIU IULIAN	A1

C. Partea III. SARCINI .


Inscrieri privind dezmembramintele dreptului de proprietate, drepturi reale de garanție și sarcini	Referințe
NU SUNT	

Anexa Nr. 1 La Partea I

Teren

Nr cadastral	Suprafața (mp)*	Observații / Referințe
	22.800	

* Suprafața este determinată în planul de proiecție Stereo 70.



Date referitoare la teren

Crt	Categorie folosință	Intra vilan	Suprafața (mp)	Tarla	Parcelă	Nr. topo	Observații / Referințe
1	arabil	NU	22.800	58	38	-	

Lungime Segmente

1) Valorile lungimilor segmentelor sunt obținute din proiecție în plan.

Punct început	X / Y	Punct sfârșit	X / Y	Lungime segment (** (m)
1	352.841,317 285.604,073	2	352.229,627 285.620,112	611.9
2	352.229,627 285.620,112	3	352.228,002 285.582,86	37.287
3	352.228,002 285.582,86	4	352.839,025 285.566,839	611.233
4	352.839,025 285.566,839	1	352.841,317 285.604,073	37.304

**** Lungimile segmentelor sunt determinate în planul de proiecție Stereo 70 și sunt rotunjite la 1 milimetru.**

***** Distanța dintre puncte este formată din segmente cumulate ce sunt mai mici decât valoarea 1 milimetru.**

**DATE DESPRE IMOBILUL NR. 4114**

Oficiul de Cadastru și Publicitate Imobiliară DOLJ
Biroul de Cadastru și Publicitate Imobiliară Craiova

A. Partea I. Descrierea imobilului

TEREN Extravilan

Adresa: Jud. Dolj, T 58, P 37

Nr. Crt	Nr cadastral Nr. topografic	Suprafața* (mp)	Observații / Referințe
A1		20.000	Sector cadastral:18 Teren neimprejmuit;

B. Partea II. Proprietari și acte

Inscrieri privitoare la dreptul de proprietate și alte drepturi reale	Referințe
0 / 19/05/2022	
Act Administrativ nr. TDP:660-48415, din 16/03/1994 emis de COMISIA JUDETEANA DOLJ;	
B1	A1
Intabulare, drept de PROPRIETATE, dobandit prin Reconstituire, cota actuala 1/1, cota initiala 1/1 1) MINDROI PETRE, LIPSA CNP	

C. Partea III. SARCINI .


Inscrieri privind dezmembramintele dreptului de proprietate, drepturi reale de garanție și sarcini	Referințe
NU SUNT	

Anexa Nr. 1 La Partea I

Teren

Nr cadastral	Suprafața (mp)*	Observații / Referințe
	20.000	

* Suprafața este determinată în planul de proiecție Stereo 70.



Date referitoare la teren

Crt	Categorie folosință	Intra vilan	Suprafața (mp)	Tarla	Parcelă	Nr. topo	Observații / Referințe
1	arabil	NU	20.000	58	37	-	

Lungime Segmente

1) Valorile lungimilor segmentelor sunt obținute din proiecție în plan.

Punct început	X / Y	Punct sfârșit	X / Y	Lungime segment (** (m)
1	352.228,002 285.582,86	2	352.226,576 285.550,15	32.741
2	352.226,576 285.550,15	3	352.837,013 285.534,144	610.647
3	352.837,013 285.534,144	4	352.839,025 285.566,839	32.757
4	352.839,025 285.566,839	1	352.228,002 285.582,86	611.233

**** Lungimile segmentelor sunt determinate în planul de proiecție Stereo 70 și sunt rotunjite la 1 milimetru.**

***** Distanța dintre puncte este formată din segmente cumulate ce sunt mai mici decât valoarea 1 milimetru.**

**DATE DESPRE IMOBILUL NR. 4115**

Oficiul de Cadastru și Publicitate Imobiliară DOLJ
Biroul de Cadastru și Publicitate Imobiliară Craiova

A. Partea I. Descrierea imobilului

TEREN Extravilan

Adresa: Jud. Dolj, T 58, P 36

Nr. Crt	Nr cadastral Nr. topografic	Suprafața* (mp)	Observații / Referințe
A1		12.700	Sector cadastral:18 Teren neimprejmuit;

B. Partea II. Proprietari și acte

Inscrieri privitoare la dreptul de proprietate și alte drepturi reale	Referințe
0 / 19/05/2022	
Act Administrativ nr. TDP:688-48415, din 17/03/1994 emis de COMISIA JUDETEANA DOLJ;	
B1	A1
Intabulare, drept de PROPRIETATE, dobândit prin Reconstituire, cota actuala 1/1, cota initiala 1/1 1) BRICEAG ALEXANDRU, LIPSA CNP	

C. Partea III. SARCINI .

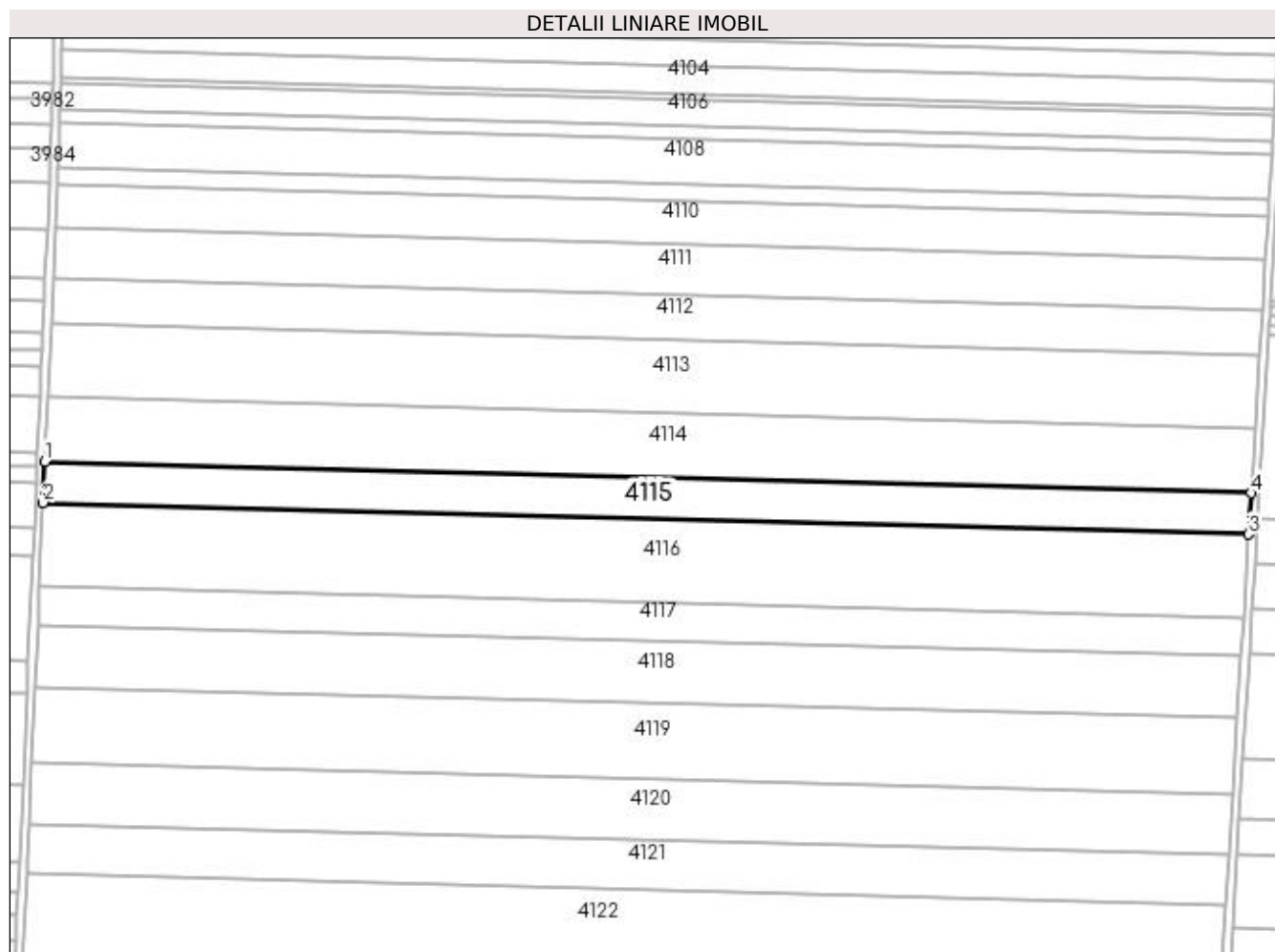
Inscrieri privind dezmembramintele dreptului de proprietate, drepturi reale de garanție și sarcini	Referințe
NU SUNT	

Anexa Nr. 1 La Partea I

Teren

Nr cadastral	Suprafața (mp)*	Observații / Referințe
	12.700	

* Suprafața este determinată în planul de proiecție Stereo 70.



Date referitoare la teren

Crt	Categorie folosință	Intra vilan	Suprafața (mp)	Tarla	Parcelă	Nr. topo	Observații / Referințe
1	arabil	NU	12.700	58	36	-	

Lungime Segmente

1) Valorile lungimilor segmentelor sunt obținute din proiecție în plan.

Punct început	X / Y	Punct sfârșit	X / Y	Lungime segment (** (m)
1	352.226,576 285.550,15	2	352.225,669 285.529,363	20.807
2	352.225,669 285.529,363	3	352.835,734 285.513,366	610.275
3	352.835,734 285.513,366	4	352.837,013 285.534,144	20.817
4	352.837,013 285.534,144	1	352.226,576 285.550,15	610.647

**** Lungimile segmentelor sunt determinate în planul de proiecție Stereo 70 și sunt rotunjite la 1 milimetru.**

***** Distanța dintre puncte este formată din segmente cumulate ce sunt mai mici decât valoarea 1 milimetru.**

**DATE DESPRE IMOBILUL NR. 4116**

Oficiul de Cadastru și Publicitate Imobiliară DOLJ
Biroul de Cadastru și Publicitate Imobiliară Craiova

A. Partea I. Descrierea imobilului

TEREN Extravilan

Adresa: Jud. Dolj, T 58, P 45

Nr. Crt	Nr cadastral Nr. topografic	Suprafața* (mp)	Observații / Referințe
A1	33379	25.700	Sector cadastral:18 Teren neimprejmuit;

B. Partea II. Proprietari și acte

Inscrieri privitoare la dreptul de proprietate și alte drepturi reale	Referințe
212977 / 16/10/2020	
Act Notarial nr. CVC:2206, din 08/10/2020 emis de NP GHERGHE ANCA-COSTINA ;	
B1	A1
Intabulare, drept de PROPRIETATE, dobandit prin Conventie, cota actuala 1/1, cota initiala 1/1 1) BICU LIDIA	

C. Partea III. SARCINI .

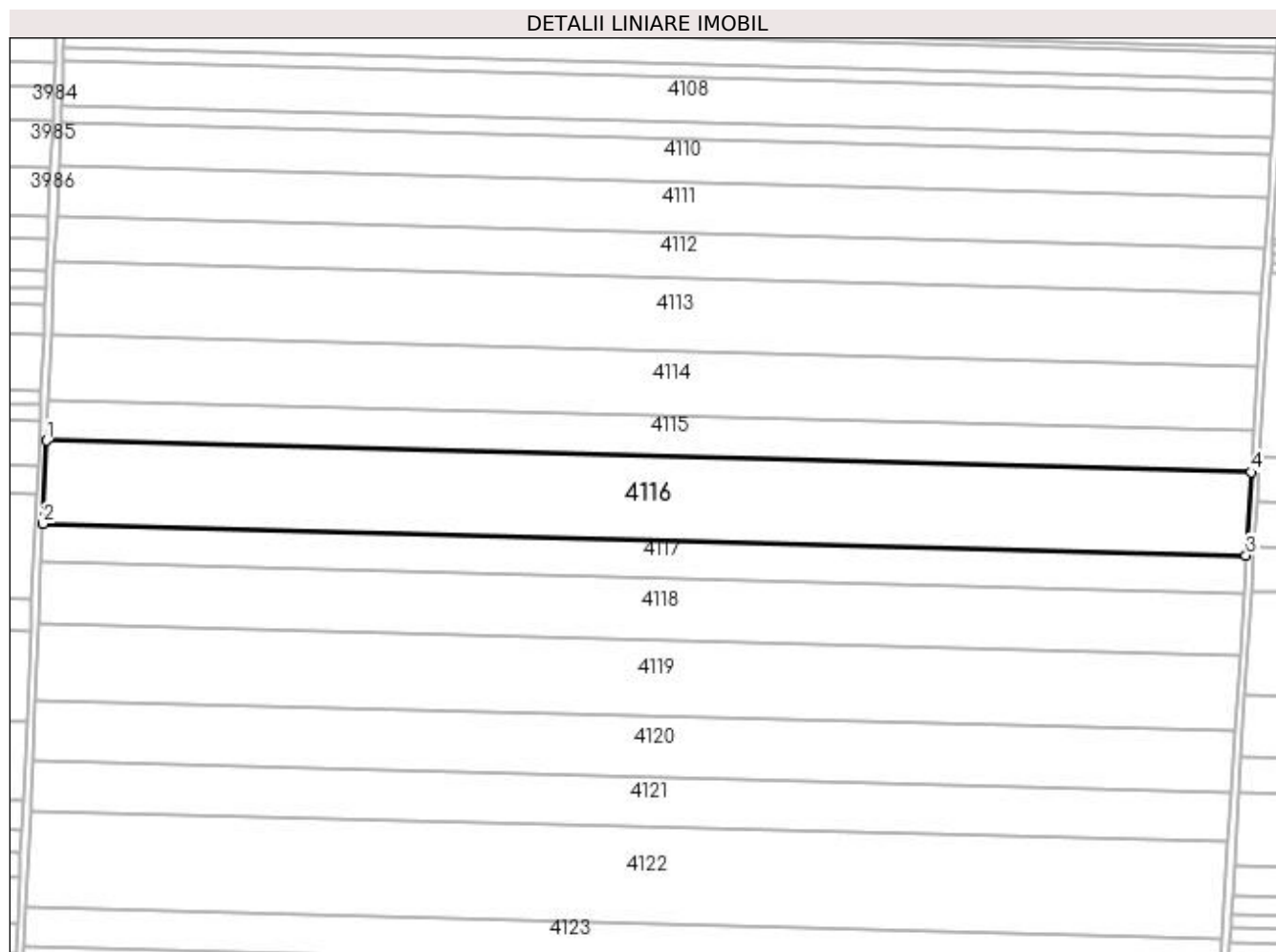
Inscrieri privind dezmembramintele dreptului de proprietate, drepturi reale de garanție și sarcini	Referințe
NU SUNT	

Anexa Nr. 1 La Partea I

Teren

Nr cadastral	Suprafața (mp)*	Observații / Referințe
33379	25.700	

* Suprafața este determinată în planul de proiecție Stereo 70.



Date referitoare la teren

Crt	Categorie folosință	Intra vilan	Suprafața (mp)	Tarla	Parcelă	Nr. topo	Observații / Referințe
1	arabil	NU	25.700	58	45	-	

Lungime Segmente

1) Valorile lungimilor segmentelor sunt obținute din proiecție în plan.

Punct început	X / Y	Punct sfârșit	X / Y	Lungime segment (** (m)
1	352.225,669 285.529,363	2	352.223,832 285.487,258	42.145
2	352.223,832 285.487,258	3	352.833,144 285.471,282	609.521
3	352.833,144 285.471,282	4	352.835,734 285.513,366	42.164
4	352.835,734 285.513,366	1	352.225,669 285.529,363	610.275

**** Lungimile segmentelor sunt determinate în planul de proiecție Stereo 70 și sunt rotunjite la 1 milimetru.**

***** Distanța dintre puncte este formată din segmente cumulate ce sunt mai mici decât valoarea 1 milimetru.**

**DATE DESPRE IMOBILUL NR. 4117**

Oficiul de Cadastru și Publicitate Imobiliară DOLJ
Biroul de Cadastru și Publicitate Imobiliară Craiova

A. Partea I. Descrierea imobilului

TEREN Extravilan

Adresa: Jud. Dolj, T 58, P 33

Nr. Crt	Nr cadastral Nr. topografic	Suprafața* (mp)	Observații / Referințe
A1		12.000	Sector cadastral:18 Teren neimprejmuit;

B. Partea II. Proprietari și acte

Inscrieri privitoare la dreptul de proprietate și alte drepturi reale		Referințe
0 / 19/05/2022		
Act Notarial nr. CVC:1353, din 31/05/1999 emis de NP STOENESCU FLOREA;		
B1	Intabulare, drept de PROPRIETATE, dobandit prin Conventie, cota actuala 1/1, cota initiala 1/1 1) VOINEA TRAIAN, LIPSA CNP 2) VOINEA MARIA, LIPSA CNP	A1

C. Partea III. SARCINI .

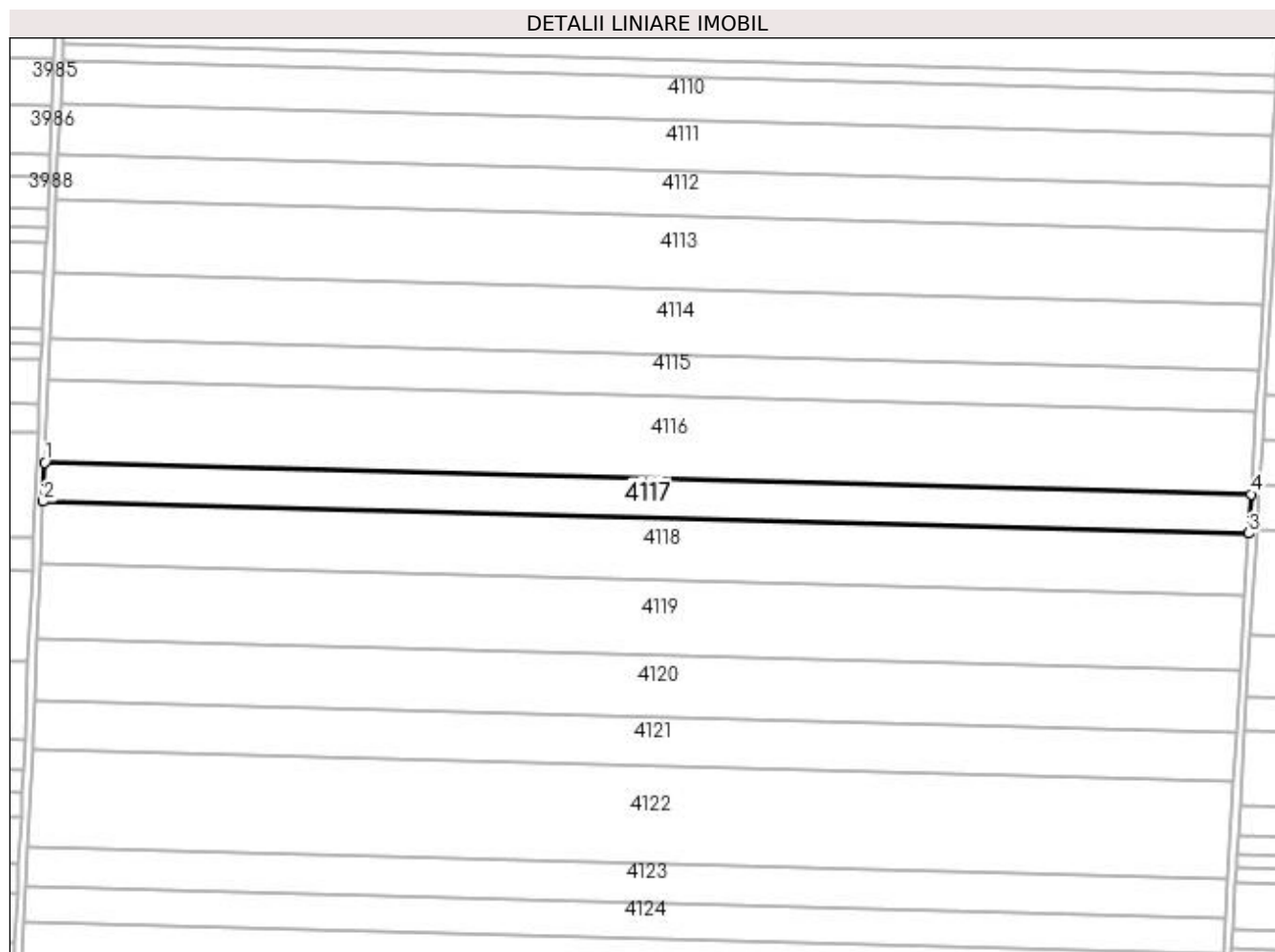
Inscrieri privind dezmembramintele dreptului de proprietate, drepturi reale de garanție și sarcini	Referințe
NU SUNT	

Anexa Nr. 1 La Partea I

Teren

Nr cadastral	Suprafața (mp)*	Observații / Referințe
	12.000	

* Suprafața este determinată în planul de proiecție Stereo 70.



Date referitoare la teren

Crt	Categorie folosință	Intra vilan	Suprafața (mp)	Tarla	Parcelă	Nr. topo	Observații / Referințe
1	arabil	NU	12.000	58	33	-	

Lungime Segmente

1) Valorile lungimilor segmentelor sunt obținute din proiecție în plan.

Punct început	X / Y	Punct sfârșit	X / Y	Lungime segment (** (m)
1	352.223,832 285.487,258	2	352.222,974 285.467,581	19.696
2	352.222,974 285.467,581	3	352.831,933 285.451,613	609.168
3	352.831,933 285.451,613	4	352.833,144 285.471,282	19.706
4	352.833,144 285.471,282	1	352.223,832 285.487,258	609.521

**** Lungimile segmentelor sunt determinate în planul de proiecție Stereo 70 și sunt rotunjite la 1 milimetru.**

***** Distanța dintre puncte este formată din segmente cumulate ce sunt mai mici decât valoarea 1 milimetru.**

**DATE DESPRE IMOBILUL NR. 4118**

Oficiul de Cadastru și Publicitate Imobiliară DOLJ
Biroul de Cadastru și Publicitate Imobiliară Craiova

A. Partea I. Descrierea imobilului

TEREN Extravilan

Adresa: Jud. Dolj, T 58, P 32

Nr. Crt	Nr cadastral Nr. topografic	Suprafața* (mp)	Observații / Referințe
A1	31324	19.100	Sector cadastral:18 Teren neimprejmuit;

B. Partea II. Proprietari și acte

Inscrieri privitoare la dreptul de proprietate și alte drepturi reale	Referințe
109446 / 11/09/2015	
Hotarare Judecatoreasca nr. SC:1152, din 06/07/2011 emis de Judecatoria Calafat ;	
B1	A1
Intabulare, drept de PROPRIETATE, dobandit prin Hotarare Judecatoreasca, cota actuala 1/1, cota initiala 1/1	
1) S.C. ROMTEAM PROD SRL , CIF:15402740	

C. Partea III. SARCINI .

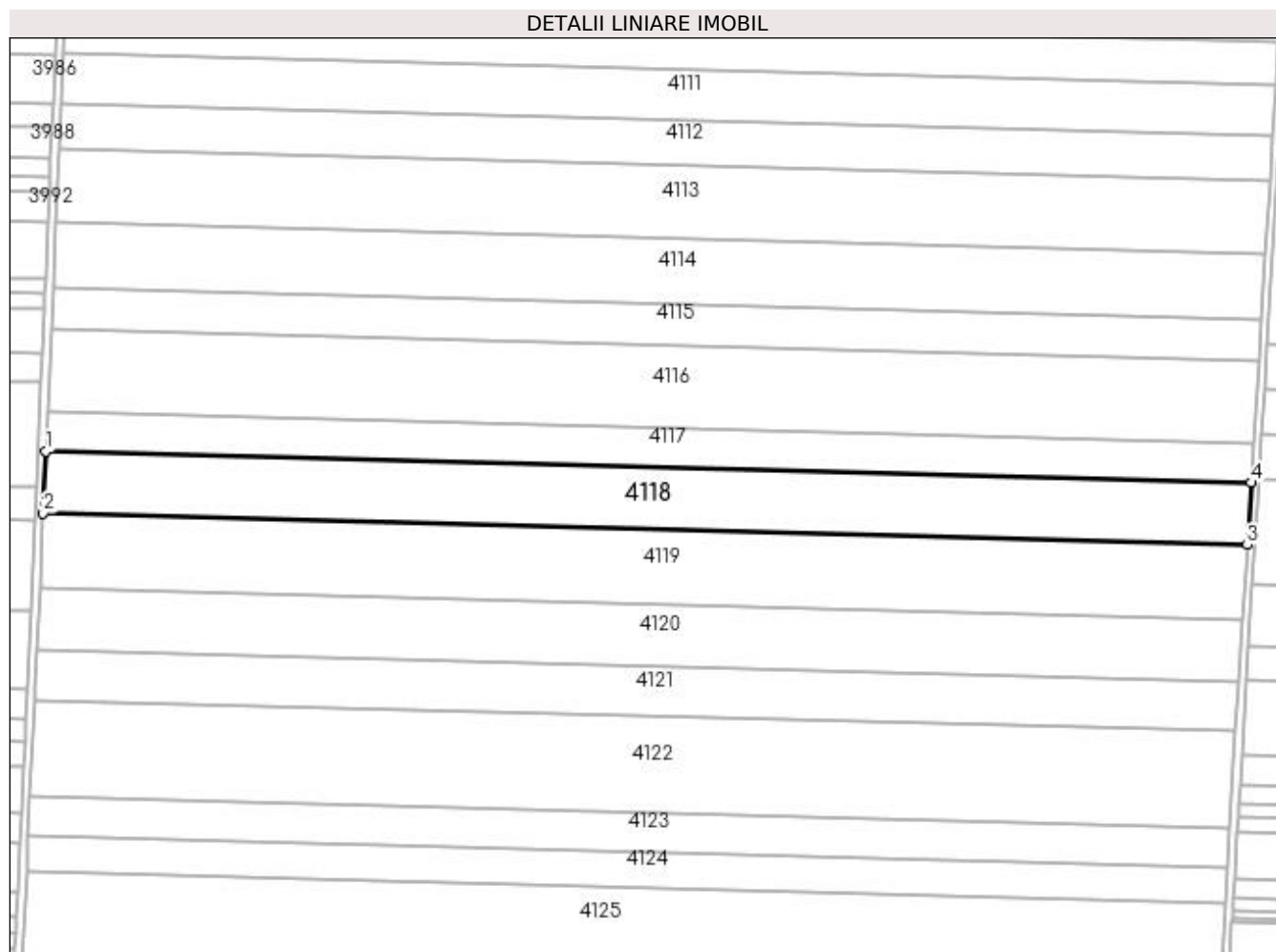
Inscrieri privind dezmembramintele dreptului de proprietate, drepturi reale de garanție și sarcini	Referințe
NU SUNT	

Anexa Nr. 1 La Partea I

Teren

Nr cadastral	Suprafața (mp)*	Observații / Referințe
31324	19.100	

* Suprafața este determinată în planul de proiecție Stereo 70.



Date referitoare la teren

Crt	Categorie folosință	Intra vilan	Suprafața (mp)	Tarla	Parcelă	Nr. topo	Observații / Referințe
1	arabil	NU	19.100	58	32	-	

Lungime Segmente

1) Valorile lungimilor segmentelor sunt obținute din proiecție în plan.

Punct început	X / Y	Punct sfârșit	X / Y	Lungime segment (** (m)
1	352.222,974 285.467,581	2	352.221,607 285.436,237	31.374
2	352.221,607 285.436,237	3	352.830,005 285.420,284	608.607
3	352.830,005 285.420,284	4	352.831,933 285.451,613	31.388
4	352.831,933 285.451,613	1	352.222,974 285.467,581	609.168

**** Lungimile segmentelor sunt determinate în planul de proiecție Stereo 70 și sunt rotunjite la 1 milimetru.**

***** Distanța dintre puncte este formată din segmente cumulate ce sunt mai mici decât valoarea 1 milimetru.**

**DATE DESPRE IMOBILUL NR. 4119**

Oficiul de Cadastru și Publicitate Imobiliară DOLJ
Biroul de Cadastru și Publicitate Imobiliară Craiova

A. Partea I. Descrierea imobilului

TEREN Extravilan

Adresa: Jud. Dolj, T 58, P 31

Nr. Crt	Nr cadastral Nr. topografic	Suprafața* (mp)	Observații / Referințe
A1		23.200	Sector cadastral:18 Teren neimpregmuit;

B. Partea II. Proprietari și acte

Inscrieri privitoare la dreptul de proprietate și alte drepturi reale		Referințe
0 / 19/05/2022		
Act Notarial nr. CM:8, din 07/02/2022 emis de NP DANA TOMITA;		
B1	Intabulare, drept de PROPRIETATE, dobandit prin Succesiune, cota actuala 1/2, cota initiala 1/2 1) COLTAN GHEORGHITA	A1
B2	Intabulare, drept de PROPRIETATE, dobandit prin Succesiune, cota actuala 1/2, cota initiala 1/2 1) GHITAN AURELIA	A1

C. Partea III. SARCINI .


Inscrieri privind dezmembramintele dreptului de proprietate, drepturi reale de garanție și sarcini	Referințe
NU SUNT	

Anexa Nr. 1 La Partea I

Teren

Nr cadastral	Suprafața (mp)*	Observații / Referințe
	23.200	

* Suprafața este determinată în planul de proiecție Stereo 70.



Date referitoare la teren

Crt	Categorie folosință	Intra vilan	Suprafața (mp)	Tarla	Parcelă	Nr. topo	Observații / Referințe
1	arabil	NU	23.200	58	31	-	

Lungime Segmente

1) Valorile lungimilor segmentelor sunt obținute din proiecție în plan.

Punct început	X / Y	Punct sfârșit	X / Y	Lungime segment (** (m)
1	352.221,607 285.436,237	2	352.219,944 285.398,126	38.147
2	352.219,944 285.398,126	3	352.827,66 285.382,192	607.925
3	352.827,66 285.382,192	4	352.830,005 285.420,284	38.164
4	352.830,005 285.420,284	1	352.221,607 285.436,237	608.607

**** Lungimile segmentelor sunt determinate în planul de proiecție Stereo 70 și sunt rotunjite la 1 milimetru.**

***** Distanța dintre puncte este formată din segmente cumulate ce sunt mai mici decât valoarea 1 milimetru.**

**DATE DESPRE IMOBILUL NR. 4120**

Oficiul de Cadastru și Publicitate Imobiliară DOLJ
Biroul de Cadastru și Publicitate Imobiliară Craiova

A. Partea I. Descrierea imobilului

TEREN Extravilan

Adresa: Jud. Dolj, T 58, P 30

Nr. Crt	Nr cadastral Nr. topografic	Suprafața* (mp)	Observații / Referințe
A1		19.000	Sector cadastral:18 Teren neimprejmit;

B. Partea II. Proprietari și acte

Inscrieri privitoare la dreptul de proprietate și alte drepturi reale		Referințe
0 / 19/05/2022		
Act Notarial nr. CM:8, din 07/02/2022 emis de NP DANA TOMITA;		
B1	Intabulare, drept de PROPRIETATE, dobandit prin Succesiune, cota actuala 1/2, cota initiala 1/2 1) COLTAN GHEORGHITA	A1
B2	Intabulare, drept de PROPRIETATE, dobandit prin Succesiune, cota actuala 1/2, cota initiala 1/2 1) GHITAN AURELIA	A1


C. Partea III. SARCINI .

Inscrieri privind dezmembramintele dreptului de proprietate, drepturi reale de garanție și sarcini	Referințe
NU SUNT	

Anexa Nr. 1 La Partea I**Teren**

Nr cadastral	Suprafața (mp)*	Observații / Referințe
	19.000	

* Suprafața este determinată în planul de proiecție Stereo 70.

**Date referitoare la teren**

Crt	Categorie folosință	Intra vilan	Suprafața (mp)	Tarla	Parcelă	Nr. topo	Observații / Referințe
1	arabil	NU	19.000	58	30	-	

Lungime Segmente

1) Valorile lungimilor segmentelor sunt obținute din proiecție în plan.

Punct început	X / Y	Punct sfârșit	X / Y	Lungime segment (** (m))
1	352.219,944 285.398,126	2	352.218,582 285.366,883	31.273
2	352.218,582 285.366,883	3	352.825,738 285.350,963	607.365
3	352.825,738 285.350,963	4	352.827,66 285.382,192	31.288
4	352.827,66 285.382,192	1	352.219,944 285.398,126	607.925

**** Lungimile segmentelor sunt determinate în planul de proiecție Stereo 70 și sunt rotunjite la 1 milimetru.**

***** Distanța dintre puncte este formată din segmente cumulate ce sunt mai mici decât valoarea 1 milimetru.**

**DATE DESPRE IMOBILUL NR. 4121**

Oficiul de Cadastru și Publicitate Imobiliară DOLJ
Biroul de Cadastru și Publicitate Imobiliară Craiova

A. Partea I. Descrierea imobilului

TEREN Extravilan

Adresa: Jud. Dolj, T 58, P 29

Nr. Crt	Nr cadastral Nr. topografic	Suprafața* (mp)	Observații / Referințe
A1		15.100	Sector cadastral:18 Teren neimprejmuit;

B. Partea II. Proprietari și acte

Inscrieri privitoare la dreptul de proprietate și alte drepturi reale		Referințe
0 / 19/05/2022		
Act Notarial nr. CM:5, din 25/02/2014 emis de NP MIULESCU OANA-ADRIANA;		
B1	Intabulare, drept de PROPRIETATE, dobandit prin Succesiune, cota actuala 1/2, cota initiala 1/2 1) BARBU DAN-MIHAI	A1
Act Notarial nr. CM:6, din 25/02/2014 emis de NP MIULESCU OANA-ADRIANA;		
B2	Intabulare, drept de PROPRIETATE, dobandit prin Succesiune, cota actuala 1/2, cota initiala 1/2 1) BARBU DAN-MIHAI	A1


C. Partea III. SARCINI .

Inscrieri privind dezmembramintele dreptului de proprietate, drepturi reale de garanție și sarcini	Referințe
NU SUNT	

Anexa Nr. 1 La Partea I**Teren**

Nr cadastral	Suprafața (mp)*	Observații / Referințe
	15.100	

* Suprafața este determinată în planul de proiecție Stereo 70.

**Date referitoare la teren**

Crt	Categorie folosință	Intra vilan	Suprafața (mp)	Tarla	Parcelă	Nr. topo	Observații / Referințe
1	arabil	NU	15.100	58	29	-	

Lungime Segmente

1) Valorile lungimilor segmentelor sunt obținute din proiecție în plan.

Punct început	X / Y	Punct sfârșit	X / Y	Lungime segment (** (m)
1	352.218,582 285.366,883	2	352.217,797 285.348,894	18.006
2	352.217,797 285.348,894	3	352.217,46 285.342,033	6.869
3	352.217,46 285.342,033	4	352.824,209 285.326,124	606.958
4	352.824,209 285.326,124	5	352.825,738 285.350,963	24.886
5	352.825,738 285.350,963	1	352.218,582 285.366,883	607.365

**** Lungimile segmentelor sunt determinate în planul de proiecție Stereo 70 și sunt rotunjite la 1 milimetru.**

***** Distanța dintre puncte este formată din segmente cumulate ce sunt mai mici decât valoarea 1 milimetru.**

**DATE DESPRE IMOBILUL NR. 4122**

Oficiul de Cadastru și Publicitate Imobiliară DOLJ
Biroul de Cadastru și Publicitate Imobiliară Craiova

A. Partea I. Descrierea imobilului

TEREN Extravilan

Adresa: Jud. Dolj, T 58, P 28

Nr. Crt	Nr cadastral Nr. topografic	Suprafața* (mp)	Observații / Referințe
A1	33247	29.800	Sector cadastral:18 Teren neimprejmuit;

B. Partea II. Proprietari și acte

Inscrieri privitoare la dreptul de proprietate și alte drepturi reale	Referințe
270920 / 03/12/2019	
Act Notarial nr. CVC:1291, din 02/12/2019 emis de NP MURESAN DORINA AURORA SILVIA ;	
B1	A1
Intabulare, drept de PROPRIETATE, dobandit prin Conventie, cota actuala 1/1, cota initiala 1/1 1) BICU LIDIA	

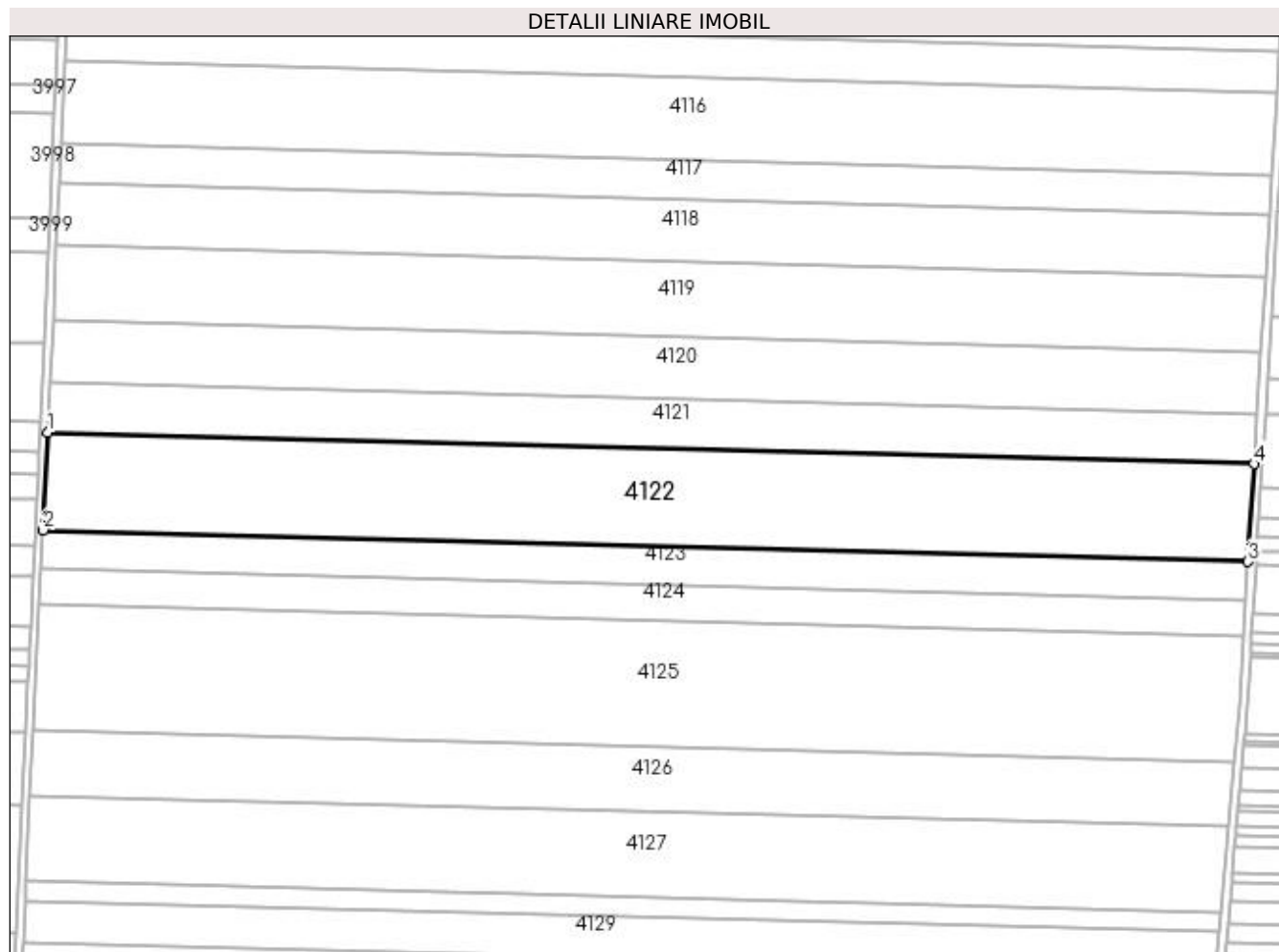
C. Partea III. SARCINI .

Inscrieri privind dezmembramintele dreptului de proprietate, drepturi reale de garanție și sarcini	Referințe
NU SUNT	

Anexa Nr. 1 La Partea I**Teren**

Nr cadastral	Suprafața (mp)*	Observații / Referințe
33247	29.800	

* Suprafața este determinată în planul de proiecție Stereo 70.

**Date referitoare la teren**

Crt	Categorie folosință	Intra vilan	Suprafața (mp)	Tarla	Parcelă	Nr. topo	Observații / Referințe
1	arabil	NU	29.800	58	28	-	

Lungime Segmente

1) Valorile lungimilor segmentelor sunt obținute din proiecție în plan.

Punct început	X / Y	Punct sfârșit	X / Y	Lungime segment (** (m)
1	352.217,46 285.342,033	2	352.215,05 285.292,958	49.134
2	352.215,05 285.292,958	3	352.821,19 285.277,064	606.348
3	352.821,19 285.277,064	4	352.824,209 285.326,124	49.153
4	352.824,209 285.326,124	1	352.217,46 285.342,033	606.958

**** Lungimile segmentelor sunt determinate în planul de proiecție Stereo 70 și sunt rotunjite la 1 milimetru.**

***** Distanța dintre puncte este formată din segmente cumulate ce sunt mai mici decât valoarea 1 milimetru.**

**DATE DESPRE IMOBILUL NR. 4123**

Oficiul de Cadastru și Publicitate Imobiliară DOLJ
 Biroul de Cadastru și Publicitate Imobiliară Craiova

A. Partea I. Descrierea imobilului

TEREN Extravilan

Adresa: Jud. Dolj, T 58, P 27

Nr. Crt	Nr cadastral Nr. topografic	Suprafața* (mp)	Observații / Referințe
A1	32686	11.900	Sector cadastral:18 Teren neimprejmuit;

B. Partea II. Proprietari și acte

Inscrieri privitoare la dreptul de proprietate și alte drepturi reale	Referințe
121938 / 12/06/2019	
Act Notarial nr. CVC:1878, din 11/06/2019 emis de NP BUDIANA IONUT-RAZVAN;	
B1	A1
Intabulare, drept de PROPRIETATE, dobandit prin Conventie, cota actuala 1/1, cota initiala 1/1	
1) SOCIETATEA AGROLUDY BICU SRL , CIF:32991475	

C. Partea III. SARCINI .

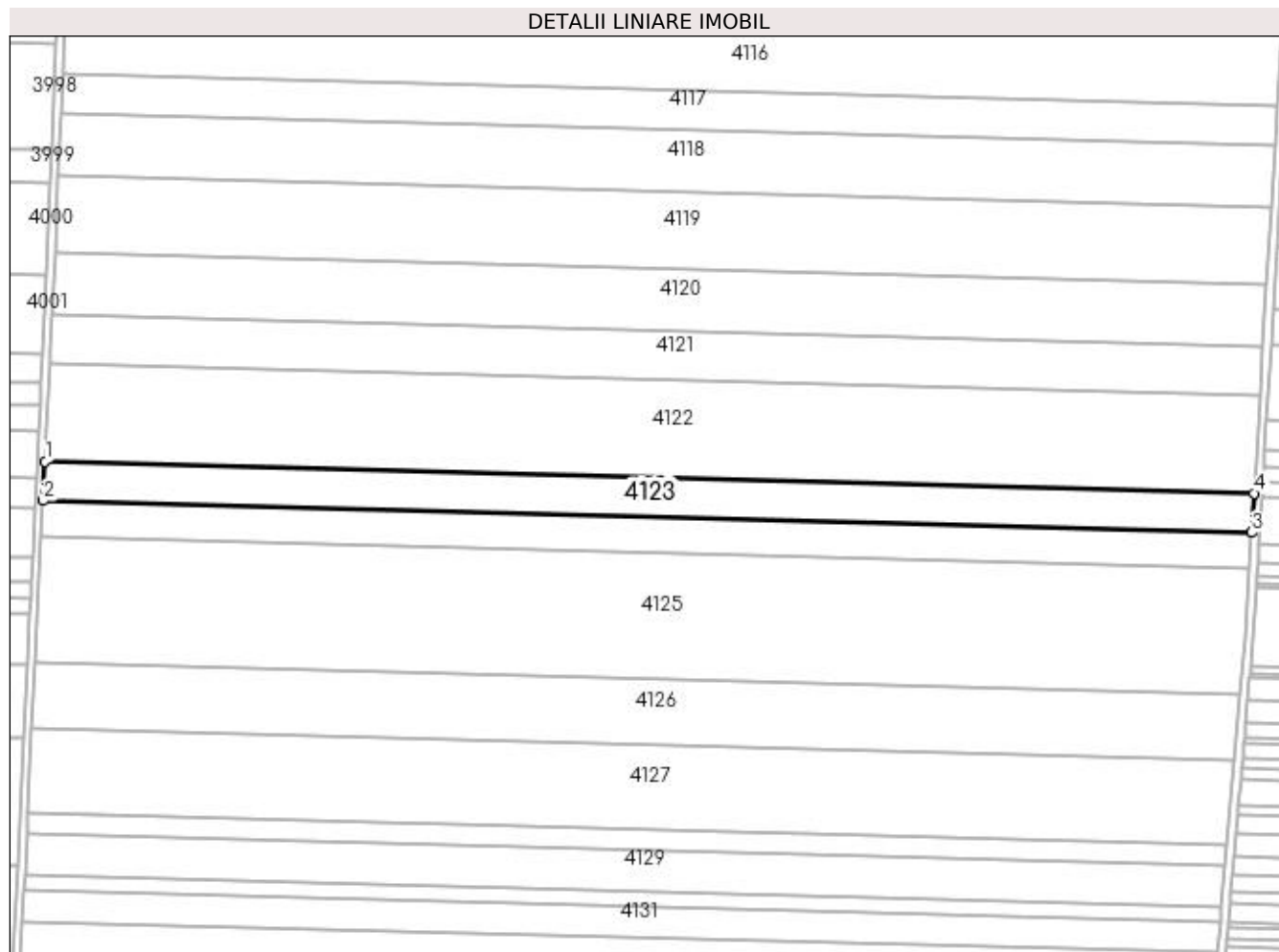
Inscrieri privind dezmembramintele dreptului de proprietate, drepturi reale de garanție și sarcini	Referințe
NU SUNT	

Anexa Nr. 1 La Partea I

Teren

Nr cadastral	Suprafața (mp)*	Observații / Referințe
32686	11.900	

* Suprafața este determinată în planul de proiecție Stereo 70.



Date referitoare la teren

Crt	Categorie folosință	Intra vilan	Suprafața (mp)	Tarla	Parcelă	Nr. topo	Observații / Referințe
1	arabil	NU	11.900	58	27	-	

Lungime Segmente

1) Valorile lungimilor segmentelor sunt obținute din proiecție în plan.

Punct început	X / Y	Punct sfârșit	X / Y	Lungime segment (** (m)
1	352.215,05 285.292,958	2	352.214,087 285.273,347	19.635
2	352.214,087 285.273,347	3	352.819,983 285.257,46	606.104
3	352.819,983 285.257,46	4	352.821,19 285.277,064	19.641
4	352.821,19 285.277,064	1	352.215,05 285.292,958	606.348

**** Lungimile segmentelor sunt determinate în planul de proiecție Stereo 70 și sunt rotunjite la 1 milimetru.**

***** Distanța dintre puncte este formată din segmente cumulate ce sunt mai mici decât valoarea 1 milimetru.**

**DATE DESPRE IMOBILUL NR. 4124**

Oficiul de Cadastru și Publicitate Imobiliară DOLJ
Biroul de Cadastru și Publicitate Imobiliară Craiova

A. Partea I. Descrierea imobilului

TEREN Extravilan

Adresa: Jud. Dolj, T 58, P 26

Nr. Crt	Nr cadastral Nr. topografic	Suprafața* (mp)	Observații / Referințe
A1		11.000	Sector cadastral:18 Teren neimprejmuit;

B. Partea II. Proprietari și acte

Inscrieri privitoare la dreptul de proprietate și alte drepturi reale		Referințe
0 / 19/05/2022		
Act Normativ nr. LEGE:7, din 13/03/1996 emis de PARLAMENTUL ROMANIEI (art. 13 alin. 15);		
B1	Inscrierea provizorie, drept de PROPRIETATE, dobandit prin Lege, cota actuala 1/1, cota initiala 1/1 1) NEIDENTIFICAT NEIDENTIFICAT	A1

C. Partea III. SARCINI .

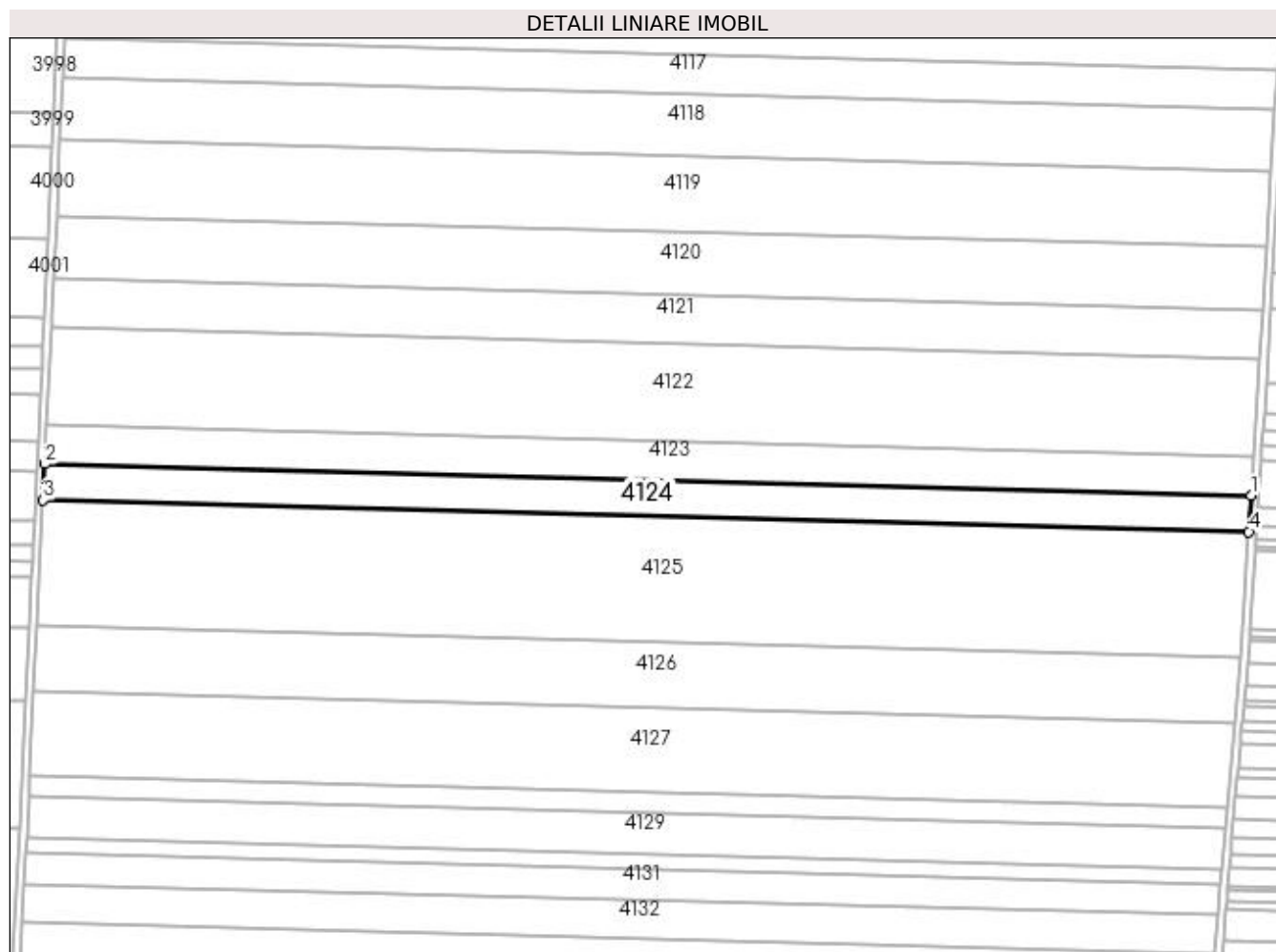
Inscrieri privind dezmembramintele dreptului de proprietate, drepturi reale de garanție și sarcini	Referințe
NU SUNT	

Anexa Nr. 1 La Partea I

Teren

Nr cadastral	Suprafața (mp)*	Observații / Referințe
	11.000	

* Suprafața este determinată în planul de proiecție Stereo 70.



Date referitoare la teren

Crt	Categorie folosință	Intra vilan	Suprafața (mp)	Tarla	Parcelă	Nr. topo	Observații / Referințe
1	arabil	NU	11.000	58	26	-	

Lungime Segmente

1) Valorile lungimilor segmentelor sunt obținute din proiecție în plan.

Punct început	X / Y	Punct sfârșit	X / Y	Lungime segment (** (m)
1	352.819,983 285.257,46	2	352.214,087 285.273,347	606.104
2	352.214,087 285.273,347	3	352.213,197 285.255,212	18.157
3	352.213,197 285.255,212	4	352.818,867 285.239,331	605.878
4	352.818,867 285.239,331	1	352.819,983 285.257,46	18.163

**** Lungimile segmentelor sunt determinate în planul de proiecție Stereo 70 și sunt rotunjite la 1 milimetru.**

***** Distanța dintre puncte este formată din segmente cumulate ce sunt mai mici decât valoarea 1 milimetru.**

**DATE DESPRE IMOBILUL NR. 4125**

Oficiul de Cadastru și Publicitate Imobiliară DOLJ
Biroul de Cadastru și Publicitate Imobiliară Craiova

A. Partea I. Descrierea imobilului

TEREN Extravilan

Adresa: Jud. Dolj, T 58, P 14/1

Nr. Crt	Nr cadastral Nr. topografic	Suprafața* (mp)	Observații / Referințe
A1		38.000	Sector cadastral:18 Teren neimprejmuit;

B. Partea II. Proprietari și acte

Inscrieri privitoare la dreptul de proprietate și alte drepturi reale	Referințe
0 / 19/05/2022	
Act Administrativ nr. TDP:4190, din 26/11/2004 emis de COMISIA JUDETEANA DOLJ;	
B1	A1
Intabulare, drept de PROPRIETATE, dobandit prin Reconstituire, cota actuala 1/1, cota initiala 1/1 1) VOINEA MARIN, LIPSA CNP	

C. Partea III. SARCINI .


Inscrieri privind dezmembramintele dreptului de proprietate, drepturi reale de garanție și sarcini	Referințe
NU SUNT	

Anexa Nr. 1 La Partea I

Teren

Nr cadastral	Suprafața (mp)*	Observații / Referințe
	38.000	

* Suprafața este determinată în planul de proiecție Stereo 70.



Date referitoare la teren

Crt	Categorie folosință	Intra vilan	Suprafața (mp)	Tarla	Parcelă	Nr. topo	Observații / Referințe
1	arabil	NU	38.000	58	14/1	-	

Lungime Segmente

1) Valorile lungimilor segmentelor sunt obținute din proiecție în plan.

Punct început	X / Y	Punct sfârșit	X / Y	Lungime segment (** (m)
1	352.818,867 285.239,331	2	352.213,197 285.255,212	605.878
2	352.213,197 285.255,212	3	352.210,117 285.192,495	62.793
3	352.210,117 285.192,495	4	352.814,304 285.176,653	604.395
4	352.814,304 285.176,653	5	352.816,719 285.204,426	27.878
5	352.816,719 285.204,426	1	352.818,867 285.239,331	34.971

**** Lungimile segmentelor sunt determinate în planul de proiecție Stereo 70 și sunt rotunjite la 1 milimetru.**

***** Distanța dintre puncte este formată din segmente cumulate ce sunt mai mici decât valoarea 1 milimetru.**

**DATE DESPRE IMOBILUL NR. 4126**

Oficiul de Cadastru și Publicitate Imobiliară DOLJ
Biroul de Cadastru și Publicitate Imobiliară Craiova

A. Partea I. Descrierea imobilului

TEREN Extravilan

Nr. CF vechi:616
Nr. cadastral vechi:913

Adresa: Jud. Dolj, T 58, P 24

Nr. Crt	Nr cadastral Nr. topografic	Suprafața* (mp)	Observații / Referințe
A1	30160	20.000	Sector cadastral:18 Teren neimprejmuit;

B. Partea II. Proprietari și acte

Inscrieri privitoare la dreptul de proprietate și alte drepturi reale		Referințe
47066 / 06/07/2011		
Act Notarial nr. CVC:644, din 05/07/2011 emis de NP GIURCAN GABRIELA ;		
B1	Intabulare, drept de PROPRIETATE, dobandit prin Conventie, cota actuala 1/1, cota initiala 1/1 1) BICU LAURENTIU INTREPRINDERE INDIVIDUALA , CIF:99999999999999, LIPSA CUI	A1
10549 / 10/02/2012		
Act Notarial nr. CONTRACT DE IPOTECA:375, din 09/02/2012 emis de NP MARINESCU MARIA DANIELA ;		
B2	Se noteaza interdictiile de instrainare, grevare	A1

C. Partea III. SARCINI


Inscrieri privind dezmembramintele dreptului de proprietate, drepturi reale de garanție și sarcini		Referințe
10549 / 10/02/2012		
Act Notarial nr. CONTRACT DE IPOTECA:375, din 09/02/2012 emis de NP MARINESCU MARIA DANIELA ;		
C1	Intabulare, drept de IPOTECA, Valoare:2000000 RON+ celelalte obligatii de plata aferente creditului, dobandit prin Conventie, cota actuala 1/1, cota initiala 1/1 1) BANCA COMERCIALA FERVIARA SA , CIF:99999999999999, LIPSA CUI	A1

Anexa Nr. 1 La Partea I

Teren

Nr cadastral	Suprafața (mp)*	Observații / Referințe
30160	20.000	

* Suprafața este determinată în planul de proiecție Stereo 70.



Date referitoare la teren

Crt	Categorie folosință	Intra vilan	Suprafața (mp)	Tarla	Parcelă	Nr. topo	Observații / Referințe
1	arabil	NU	20.000	58	24	-	

Lungime Segmente

1) Valorile lungimilor segmentelor sunt obținute din proiecție în plan.

Punct început	X / Y	Punct sfârșit	X / Y	Lungime segment (** (m)
1	352.210,117 285.192,495	2	352.208,492 285.159,401	33.134
2	352.208,492 285.159,401	3	352.811,43 285.143,592	603.145
3	352.811,43 285.143,592	4	352.814,304 285.176,653	33.186
4	352.814,304 285.176,653	1	352.210,117 285.192,495	604.395

**** Lungimile segmentelor sunt determinate în planul de proiecție Stereo 70 și sunt rotunjite la 1 milimetru.**

***** Distanța dintre puncte este formată din segmente cumulate ce sunt mai mici decât valoarea 1 milimetru.**

**DATE DESPRE IMOBILUL NR. 4127**

Oficiul de Cadastru și Publicitate Imobiliară DOLJ
Biroul de Cadastru și Publicitate Imobiliară Craiova

A. Partea I. Descrierea imobilului

TEREN Extravilan

Nr. CF vechi:620

Nr. cadastral vechi:911

Adresa: Jud. Dolj, T 58, P 23

Nr. Crt	Nr cadastral Nr. topografic	Suprafața* (mp)	Observații / Referințe
A1	30355	25.800	Sector cadastral:18 Teren neimprejmuit;

B. Partea II. Proprietari și acte

Inscrieri privitoare la dreptul de proprietate și alte drepturi reale		Referințe
47059 / 06/07/2011		
Act Notarial nr. CVC:644, din 05/07/2011 emis de NP GIURCAN GABRIELA ;		
B1	Intabulare, drept de PROPRIETATE, dobandit prin Conventie, cota actuala 1/1, cota initiala 1/1 1) BICU LAURENTIU INTREPRINDERE INDIVIDUALA , CIF:99999999999999, LIPSA CUI	A1
10552 / 10/02/2012		
Act Notarial nr. CONTRACT DE IPOTECA:375, din 09/02/2012 emis de NP MARINESCU MARIA DANIELA ;		
B2	se noteaza interdictiile de instrainare si grevare in favoarea : BANCA COMERCIALA FERVIARA SA- SUCURSALA CRAIOVA	A1

C. Partea III. SARCINI

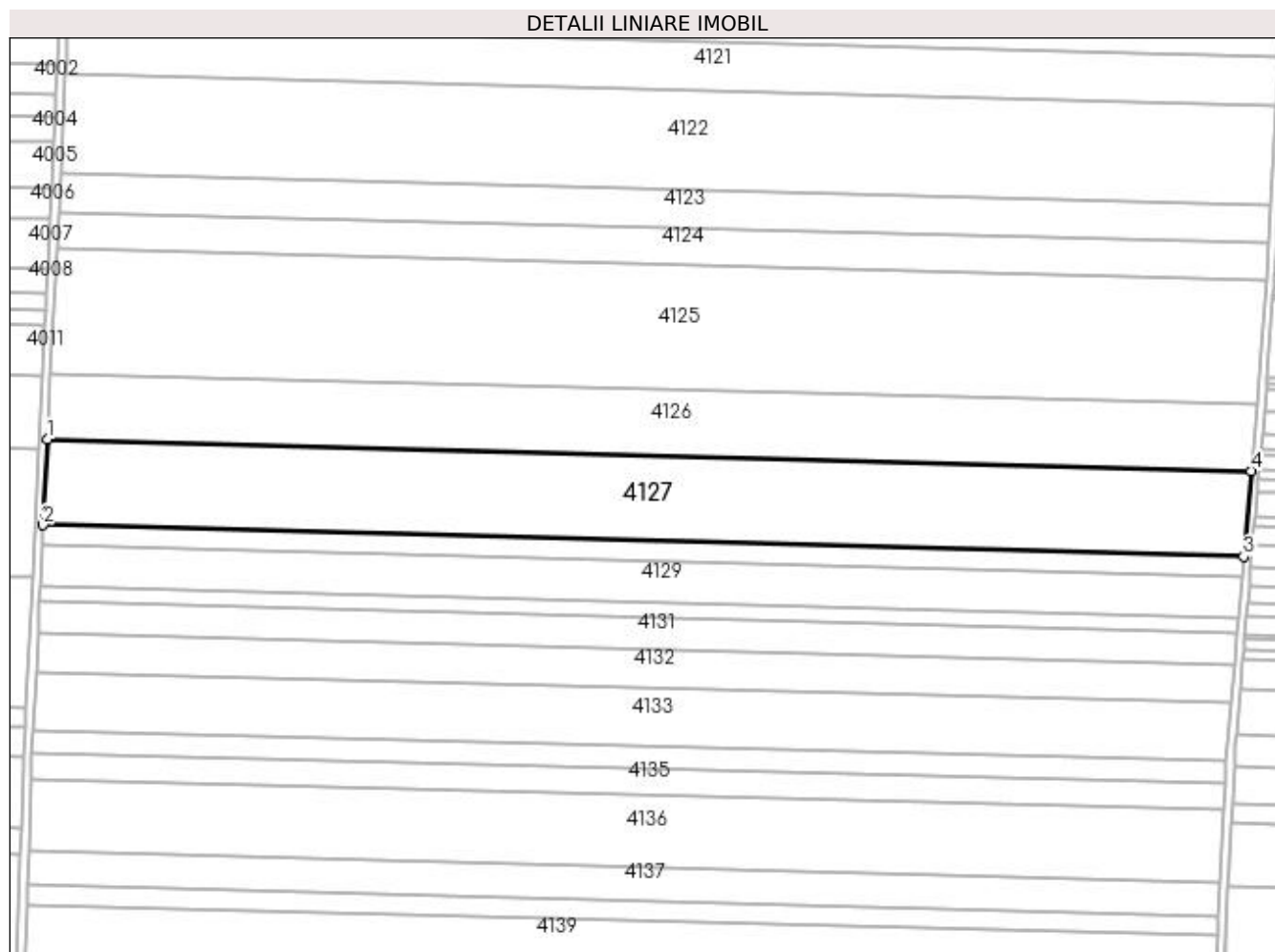
Inscrieri privind dezmembramintele dreptului de proprietate, drepturi reale de garanție și sarcini		Referințe
10552 / 10/02/2012		
Act Notarial nr. CONTRACT DE IPOTECA:375, din 09/02/2012 emis de NP MARINESCU MARIA DANIELA ;		
C1	Intabulare, drept de IPOTECA, Valoare:2000000 RON+ celelalte obligatii de plata aferente creditului, dobandit prin Conventie, cota actuala 1/1, cota initiala 1/1 1) BANCA COMERCIALA FERVIARA SA- SUCURSALA CRAIOVA , CIF:25263452	A1

Anexa Nr. 1 La Partea I

Teren

Nr cadastral	Suprafața (mp)*	Observații / Referințe
30355	25.800	

* Suprafața este determinată în planul de proiecție Stereo 70.



Date referitoare la teren

Crt	Categorie folosință	Intra vilan	Suprafața (mp)	Tarla	Parcelă	Nr. topo	Observații / Referințe
1	arabil	NU	25.800	58	23	-	

Lungime Segmente

1) Valorile lungimilor segmentelor sunt obținute din proiecție în plan.

Punct început	X / Y	Punct sfârșit	X / Y	Lungime segment (** (m)
1	352.208,492 285.159,401	2	352.206,391 285.116,609	42.844
2	352.206,391 285.116,609	3	352.807,713 285.100,842	601.529
3	352.807,713 285.100,842	4	352.811,43 285.143,592	42.911
4	352.811,43 285.143,592	1	352.208,492 285.159,401	603.145

**** Lungimile segmentelor sunt determinate în planul de proiecție Stereo 70 și sunt rotunjite la 1 milimetru.**

***** Distanța dintre puncte este formată din segmente cumulate ce sunt mai mici decât valoarea 1 milimetru.**

**DATE DESPRE IMOBILUL NR. 4128**

Oficiul de Cadastru și Publicitate Imobiliară DOLJ
Biroul de Cadastru și Publicitate Imobiliară Craiova

A. Partea I. Descrierea imobilului

TEREN Extravilan

Adresa: Jud. Dolj, T 58, P 21

Nr. Crt	Nr cadastral Nr. topografic	Suprafața* (mp)	Observații / Referințe
A1		6.100	Sector cadastral:18 Teren neimprejmuit;

B. Partea II. Proprietari și acte

Inscrieri privitoare la dreptul de proprietate și alte drepturi reale	Referințe
0 / 19/05/2022	
Act Administrativ nr. TDP:648-48415, din 14/03/1994 emis de COMISIA JUDETEANA DOLJ;	
B1	A1
Intabulare, drept de PROPRIETATE, dobandit prin Reconstituire, cota actuala 1/1, cota initiala 1/1 1) CATANA VASILE, LIPSA CNP	

C. Partea III. SARCINI .

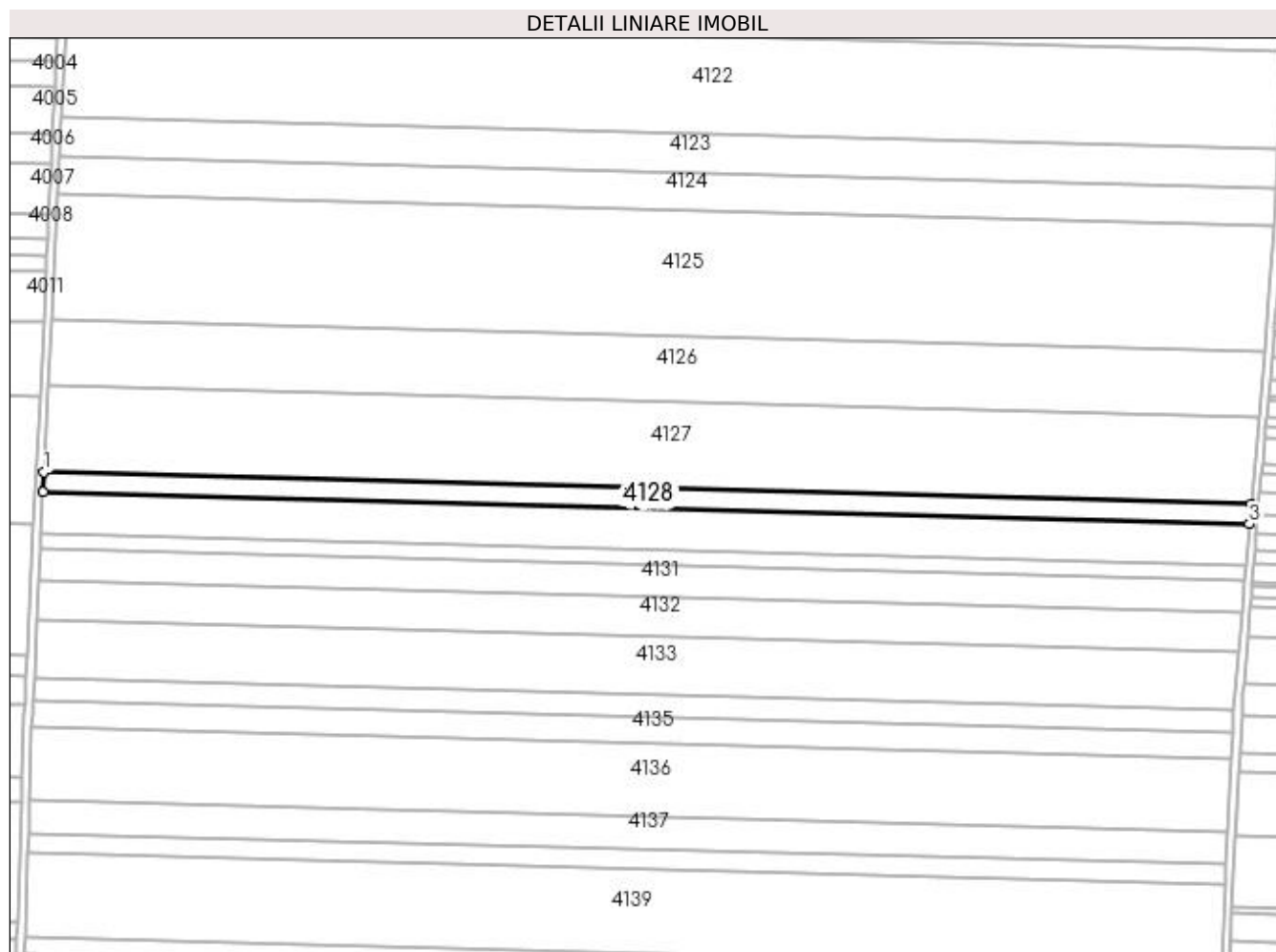
Inscrieri privind dezmembramintele dreptului de proprietate, drepturi reale de garanție și sarcini	Referințe
NU SUNT	

Anexa Nr. 1 La Partea I

Teren

Nr cadastral	Suprafața (mp)*	Observații / Referințe
	6.100	

* Suprafața este determinată în planul de proiecție Stereo 70.



Date referitoare la teren

Crt	Categorie folosință	Intra vilan	Suprafața (mp)	Tarla	Parcelă	Nr. topo	Observații / Referințe
1	arabil	NU	6.100	58	21	-	

Lungime Segmente

1) Valorile lungimilor segmentelor sunt obținute din proiecție în plan.

Punct început	X / Y	Punct sfârșit	X / Y	Lungime segment (** (m)
1	352.206,391 285.116,609	2	352.205,893 285.106,474	10.147
2	352.205,893 285.106,474	3	352.806,832 285.090,717	601.146
3	352.806,832 285.090,717	4	352.807,713 285.100,842	10.163
4	352.807,713 285.100,842	1	352.206,391 285.116,609	601.529

**** Lungimile segmentelor sunt determinate în planul de proiecție Stereo 70 și sunt rotunjite la 1 milimetru.**

***** Distanța dintre puncte este formată din segmente cumulate ce sunt mai mici decât valoarea 1 milimetru.**

**DATE DESPRE IMOBILUL NR. 4129**

Oficiul de Cadastru și Publicitate Imobiliară DOLJ
Biroul de Cadastru și Publicitate Imobiliară Craiova

A. Partea I. Descrierea imobilului

TEREN Extravilan

Nr. CF vechi:265
Nr. cadastral vechi:444

Adresa: Jud. Dolj, T 58, P 80

Nr. Crt	Nr cadastral Nr. topografic	Suprafața* (mp)	Observații / Referințe
A1	30818	Din acte: 12.400 Masurata: 12.397	Sector cadastral:18 Teren neimprejmuit;

B. Partea II. Proprietari și acte

Inscrieri privitoare la dreptul de proprietate și alte drepturi reale		Referințe
90996 / 03/12/2008		
Act Notarial nr. CVC:531, din 01/01/2008 emis de NP Gabriela Giurcan ;		
B1	Intabulare, drept de PROPRIETATE, dobandit prin Conventie, cota actuala 1/1, cota initiala 1/1 1) SC ROMTEAM PROD SRL , CIF:99999999999999, LIPSA CUI	A1

C. Partea III. SARCINI .


Inscrieri privind dezmembramintele dreptului de proprietate, drepturi reale de garanție și sarcini	Referințe
NU SUNT	

Anexa Nr. 1 La Partea I

Teren

Nr cadastral	Suprafața (mp)*	Observații / Referințe
30818	Din acte: 12.400 Masurata: 12.397	

* Suprafața este determinată în planul de proiecție Stereo 70.



Date referitoare la teren

Crt	Categorie folosință	Intra vilan	Suprafața (mp)	Tarla	Parcelă	Nr. topo	Observații / Referințe
1	arabil	NU	12.397	58	80	-	

Lungime Segmente

1) Valorile lungimilor segmentelor sunt obținute din proiecție în plan.

Punct început	X / Y	Punct sfârșit	X / Y	Lungime segment (** (m)
1	352.205,893 285.106,474	2	352.204,881 285.085,858	20.641
2	352.204,881 285.085,858	3	352.805,041 285.070,121	600.366
3	352.805,041 285.070,121	4	352.806,832 285.090,717	20.674
4	352.806,832 285.090,717	1	352.205,893 285.106,474	601.146

**** Lungimile segmentelor sunt determinate în planul de proiecție Stereo 70 și sunt rotunjite la 1 milimetru.**

***** Distanța dintre puncte este formată din segmente cumulate ce sunt mai mici decât valoarea 1 milimetru.**

**DATE DESPRE IMOBILUL NR. 4130**

Oficiul de Cadastru și Publicitate Imobiliară DOLJ
Biroul de Cadastru și Publicitate Imobiliară Craiova

A. Partea I. Descrierea imobilului

TEREN Extravilan

Nr. CF vechi:599
Nr. cadastral vechi:895

Adresa: Jud. Dolj, T 58, P 19

Nr. Crt	Nr cadastral Nr. topografic	Suprafața* (mp)	Observații / Referințe
A1	30191	4.500	Sector cadastral:18 Teren neimprejmuit;

B. Partea II. Proprietari și acte

Inscrieri privitoare la dreptul de proprietate și alte drepturi reale		Referințe
47042 / 06/07/2011		
Act Notarial nr. CVC:644, din 05/07/2011 emis de NP GIURCAN GABRIELA ;		
B1	Intabulare, drept de PROPRIETATE, dobandit prin Conventie, cota actuala 1/1, cota initiala 1/1 1) BICU LAURENTIU INTREPRINDERE INDIVIDUALA , CIF:99999999999999, LIPSA CUI	A1
10558 / 10/02/2012		
Act Notarial nr. CONTRACT DE IPOTECA:375, din 09/02/2012 emis de NP MARINESCU MARIA DANIELA ;		
B2	se noteaza interdictiile de instrainare si grevare 1) BANCA COMERCIALA FERVIARA SA- SUCURSALA CRAIOVA , CIF:25263452	A1


C. Partea III. SARCINI

Inscrieri privind dezmembramintele dreptului de proprietate, drepturi reale de garanție și sarcini		Referințe
10558 / 10/02/2012		
Act Notarial nr. CONTRACT DE IPOTECA:375, din 09/02/2012 emis de NP MARINESCU MARIA DANIELA ;		
C1	Intabulare, drept de IPOTECA, Valoare:2000000 RON+ celelalte obligatii de plata aferente creditului, dobandit prin Conventie, cota actuala 1/1, cota initiala 1/1 1) BANCA COMERCIALA FERVIARA SA- SUCURSALA CRAIOVA , CIF:25263452	A1

Anexa Nr. 1 La Partea I**Teren**

Nr cadastral	Suprafața (mp)*	Observații / Referințe
30191	4.500	

* Suprafața este determinată în planul de proiecție Stereo 70.

**Date referitoare la teren**

Crt	Categorie folosință	Intra vilan	Suprafața (mp)	Tarla	Parcelă	Nr. topo	Observații / Referințe
1	arabil	NU	4.500	58	19	-	

Lungime Segmente

1) Valorile lungimilor segmentelor sunt obținute din proiecție în plan.

Punct început	X / Y	Punct sfârșit	X / Y	Lungime segment (** (m)
1	352.805,041 285.070,121	2	352.204,881 285.085,858	600.366
2	352.204,881 285.085,858	3	352.204,513 285.078,368	7.499
3	352.204,513 285.078,368	4	352.804,391 285.062,639	600.084
4	352.804,391 285.062,639	1	352.805,041 285.070,121	7.51

**** Lungimile segmentelor sunt determinate în planul de proiecție Stereo 70 și sunt rotunjite la 1 milimetru.**

***** Distanța dintre puncte este formată din segmente cumulate ce sunt mai mici decât valoarea 1 milimetru.**

**DATE DESPRE IMOBILUL NR. 4131**

Oficiul de Cadastru și Publicitate Imobiliară DOLJ
Biroul de Cadastru și Publicitate Imobiliară Craiova

A. Partea I. Descrierea imobilului

TEREN Extravilan

Nr. CF vechi:601
Nr. cadastral vechi:898

Adresa: Jud. Dolj, T 58, P 18

Nr. Crt	Nr cadastral Nr. topografic	Suprafața* (mp)	Observații / Referințe
A1	30362	9.500	Sector cadastral:18 Teren neimprejmuit;

B. Partea II. Proprietari și acte

Inscrieri privitoare la dreptul de proprietate și alte drepturi reale		Referințe
47035 / 06/07/2011		
Act Notarial nr. CVC:644, din 05/07/2011 emis de NP GIURCAN GABRIELA ;		
B1	Intabulare, drept de PROPRIETATE, dobandit prin Conventie, cota actuala 1/1, cota initiala 1/1 1) BICU LAURENTIU INTREPRINDERE INDIVIDUALA , CIF:99999999999999, LIPSA CUI	A1
10559 / 10/02/2012		
Act Notarial nr. CONTRACT DE IPOTECA:375, din 09/02/2012 emis de NP MARINESCU MARIA DANIELA ;		
B2	se noteaza interdictiile de instrainare si grevare in favoarea : BANCA COMERCIALA FERVIARA SA- SUCURSALA CRAIOVA	A1

C. Partea III. SARCINI


Inscrieri privind dezmembramintele dreptului de proprietate, drepturi reale de garanție și sarcini		Referințe
10559 / 10/02/2012		
Act Notarial nr. CONTRACT DE IPOTECA:375, din 09/02/2012 emis de NP MARINESCU MARIA DANIELA ;		
C1	Intabulare, drept de IPOTECA, Valoare:2000000 RON+ celelalte obligatii de plata aferente creditului, dobandit prin Conventie, cota actuala 1/1, cota initiala 1/1 1) BANCA COMERCIALA FERVIARA SA- SUCURSALA CRAIOVA , CIF:29145620	A1

Anexa Nr. 1 La Partea I

Teren

Nr cadastral	Suprafața (mp)*	Observații / Referințe
30362	9.500	

* Suprafața este determinată în planul de proiecție Stereo 70.



Date referitoare la teren

Crt	Categorie folosință	Intra vilan	Suprafața (mp)	Tarla	Parcelă	Nr. topo	Observații / Referințe
1	arabil	NU	9.500	58	18	-	

Lungime Segmente

1) Valorile lungimilor segmentelor sunt obținute din proiecție în plan.

Punct început	X / Y	Punct sfârșit	X / Y	Lungime segment (** (m)
1	352.204,513 285.078,368	2	352.203,736 285.062,544	15.843
2	352.203,736 285.062,544	3	352.803,016 285.046,83	599.486
3	352.803,016 285.046,83	4	352.804,391 285.062,639	15.869
4	352.804,391 285.062,639	1	352.204,513 285.078,368	600.084

**** Lungimile segmentelor sunt determinate în planul de proiecție Stereo 70 și sunt rotunjite la 1 milimetru.**

***** Distanța dintre puncte este formată din segmente cumulate ce sunt mai mici decât valoarea 1 milimetru.**

**DATE DESPRE IMOBILUL NR. 4132**

Oficiul de Cadastru și Publicitate Imobiliară DOLJ
Biroul de Cadastru și Publicitate Imobiliară Craiova

A. Partea I. Descrierea imobilului

TEREN Extravilan

Nr. CF vechi:606
Nr. cadastral vechi:897

Adresa: Jud. Dolj, T 58, P 17

Nr. Crt	Nr cadastral Nr. topografic	Suprafața* (mp)	Observații / Referințe
A1	30198	Din acte: 11.700 Masurata: 11.699	Sector cadastral:18 Teren neimprejmuit;

B. Partea II. Proprietari și acte

Inscrieri privitoare la dreptul de proprietate și alte drepturi reale		Referințe
47025 / 06/07/2011		
Act Notarial nr. CVC:644, din 05/07/2011 emis de NP GIURCAN GABRIELA ;		
B1	Intabulare, drept de PROPRIETATE, dobandit prin Conventie, cota actuala 1/1, cota initiala 1/1 1) BICU LAURENTIU INTREPRINDERE INDIVIDUALA , CIF:99999999999999, LIPSA CUI	A1
10561 / 10/02/2012		
Act Notarial nr. CONTRACT DE IPOTECA:375, din 09/02/2012 emis de NP MARINESCU MARIA DANIELA ;		
B2	Se noteaza interdictia de grevare, instrainare in favoarea BANCA COMERCIALA FERROVIARA SA SUCURSALA CRAIOVA	A1

C. Partea III. SARCINI


Inscrieri privind dezmembramintele dreptului de proprietate, drepturi reale de garanție și sarcini		Referințe
10561 / 10/02/2012		
Act Notarial nr. CONTRACT DE IPOTECA:375, din 09/02/2012 emis de NP MARINESCU MARIA DANIELA ;		
C1	Intabulare, drept de IPOTECA, Valoare:2000000 RON+ celelalte obligatii de plata aferente creditului, dobandit prin Conventie, cota actuala 1/1, cota initiala 1/1 1) BANCA COMERCIALA FERROVIARA SA- SUCURSALA CRAIOVA , CIF:99999999999999, LIPSA CUI	A1

Anexa Nr. 1 La Partea I

Teren

Nr cadastral	Suprafața (mp)*	Observații / Referințe
30198	Din acte: 11.700 Masurata: 11.699	

* Suprafața este determinată în planul de proiecție Stereo 70.



Date referitoare la teren

Crt	Categorie folosință	Intravilan	Suprafața (mp)	Tarla	Parcelă	Nr. topo	Observații / Referințe
1	arabil	NU	11.699	58	17	-	

Lungime Segmente

1) Valorile lungimilor segmentelor sunt obținute din proiecție în plan.

Punct început	X / Y	Punct sfârșit	X / Y	Lungime segment (** (m)
1	352.203,736 285.062,544	2	352.202,778 285.043,035	19.533
2	352.202,778 285.043,035	3	352.801,322 285.027,341	598.75
3	352.801,322 285.027,341	4	352.803,016 285.046,83	19.562
4	352.803,016 285.046,83	1	352.203,736 285.062,544	599.486

**** Lungimile segmentelor sunt determinate în planul de proiecție Stereo 70 și sunt rotunjite la 1 milimetru.**

***** Distanța dintre puncte este formată din segmente cumulate ce sunt mai mici decât valoarea 1 milimetru.**

**DATE DESPRE IMOBILUL NR. 4133**

Oficiul de Cadastru și Publicitate Imobiliară DOLJ
Biroul de Cadastru și Publicitate Imobiliară Craiova

A. Partea I. Descrierea imobilului

TEREN Extravilan

Nr. CF vechi:618

Nr. cadastral vechi:912

Adresa: Jud. Dolj, T 58, P 15

Nr. Crt	Nr cadastral Nr. topografic	Suprafața* (mp)	Observații / Referințe
A1	30136	17.400	Sector cadastral:18 Teren neimprejmuit;

B. Partea II. Proprietari și acte

Inscrieri privitoare la dreptul de proprietate și alte drepturi reale		Referințe
47020 / 06/07/2011		
Act Notarial nr. CVC:644, din 05/07/2011 emis de NP GIURCAN GABRIELA ;		
B1	Intabulare, drept de PROPRIETATE, dobandit prin Conventie, cota actuala 1/1, cota initiala 1/1 1) BICU LAURENTIU INTREPRINDERE INDIVIDUALA , CIF:99999999999999, LIPSA CUI	A1
10564 / 10/02/2012		
Act Notarial nr. CONTRACT DE IPOTECA:375, din 09/02/2012 emis de NP MARINESCU MARIA DANIELA ;		
B2	Cu notarea interdictiilor de instrainare si grevare	A1

C. Partea III. SARCINI

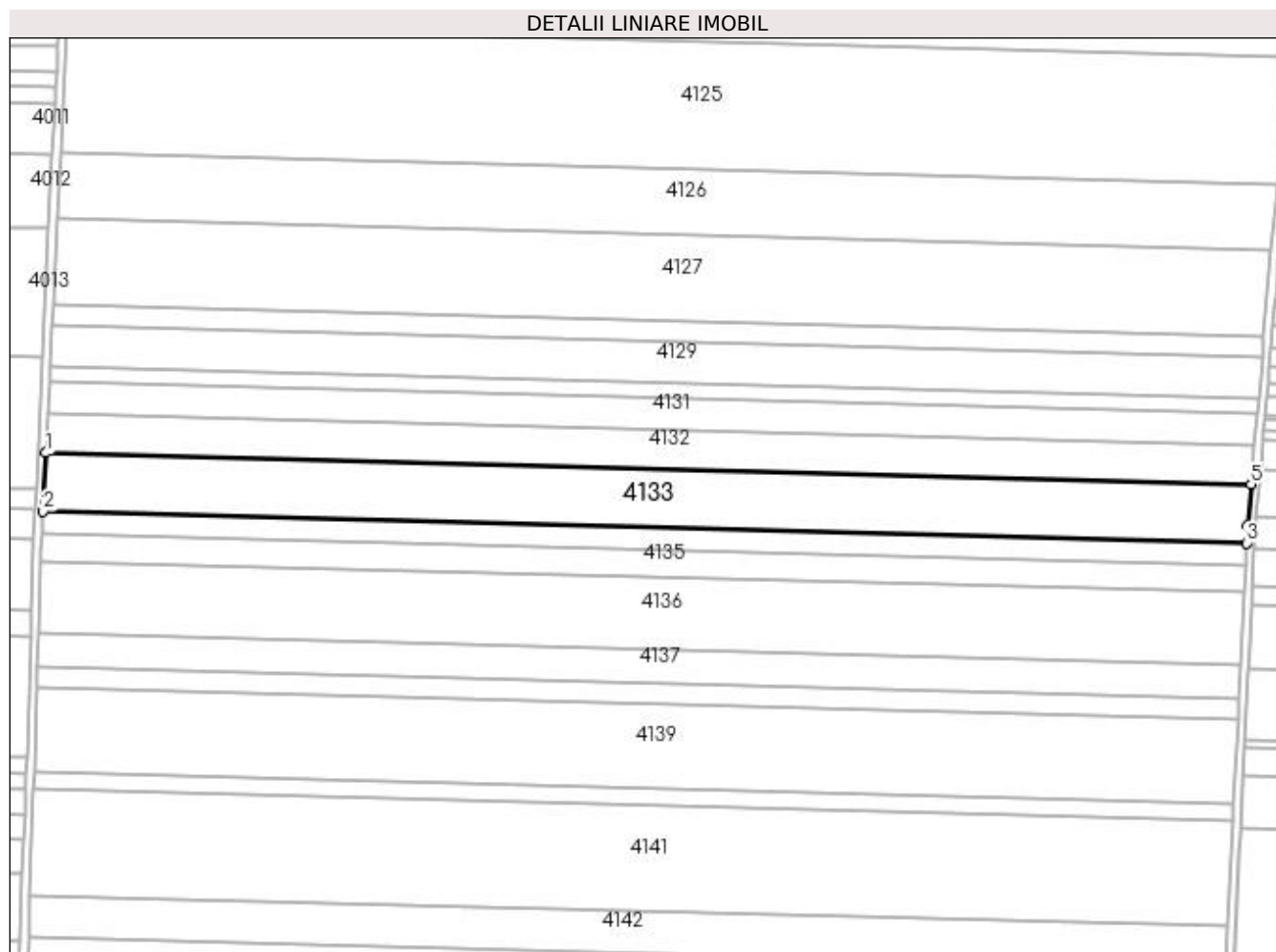
Inscrieri privind dezmembramintele dreptului de proprietate, drepturi reale de garanție și sarcini		Referințe
10564 / 10/02/2012		
Act Notarial nr. CONTRACT DE IPOTECA:375, din 09/02/2012 emis de NP MARINESCU MARIA DANIELA ;		
C1	Intabulare, drept de IPOTECA, Valoare:2000000 RONsi celelalte obligatii aferente creditului, dobandit prin Conventie, cota actuala 1/1, cota initiala 1/1 1) BANCA COMERCIALA FERVIARA SA , CIF:99999999999999, LIPSA CUI	A1

Anexa Nr. 1 La Partea I

Teren

Nr cadastral	Suprafața (mp)*	Observații / Referințe
30136	17.400	

* Suprafața este determinată în planul de proiecție Stereo 70.



Date referitoare la teren

Crt	Categorie folosință	Intravilan	Suprafața (mp)	Tarla	Parcelă	Nr. topo	Observații / Referințe
1	arabil	NU	17.400	58	15	-	

Lungime Segmente

1) Valorile lungimilor segmentelor sunt obținute din proiecție în plan.

Punct început	X / Y	Punct sfârșit	X / Y	Lungime segment (** (m)
1	352.202,778 285.043,035	2	352.201,351 285.013,978	29.092
2	352.201,351 285.013,978	3	352.799,119 284.998,304	597.973
3	352.799,119 284.998,304	4	352.799,545 285.006,912	8.619
4	352.799,545 285.006,912	5	352.801,322 285.027,341	20.506
5	352.801,322 285.027,341	1	352.202,778 285.043,035	598.75

**** Lungimile segmentelor sunt determinate în planul de proiecție Stereo 70 și sunt rotunjite la 1 milimetru.**

***** Distanța dintre puncte este formată din segmente cumulate ce sunt mai mici decât valoarea 1 milimetru.**

**DATE DESPRE IMOBILUL NR. 4134**

Oficiul de Cadastru și Publicitate Imobiliară DOLJ
Biroul de Cadastru și Publicitate Imobiliară Craiova

A. Partea I. Descrierea imobilului

TEREN Extravilan

Adresa: Jud. Dolj, T 58, P 14

Nr. Crt	Nr cadastral Nr. topografic	Suprafața* (mp)	Observații / Referințe
A1	31222	6.700	Sector cadastral:18 Teren neimprejmuit;

B. Partea II. Proprietari și acte

Inscrieri privitoare la dreptul de proprietate și alte drepturi reale	Referințe
89018 / 29/07/2015	
Hotarare Judecatoreasca nr. SC:1808, din 16/09/2014 emis de Judecatoria Calafat ;	
B1	A1
Intabulare, drept de PROPRIETATE, dobandit prin Hotarare Judecatoreasca, cota actuala 1/1, cota initiala 1/1	
1) SC ROMTEAM PROD SRL , CIF:15402740	

C. Partea III. SARCINI .

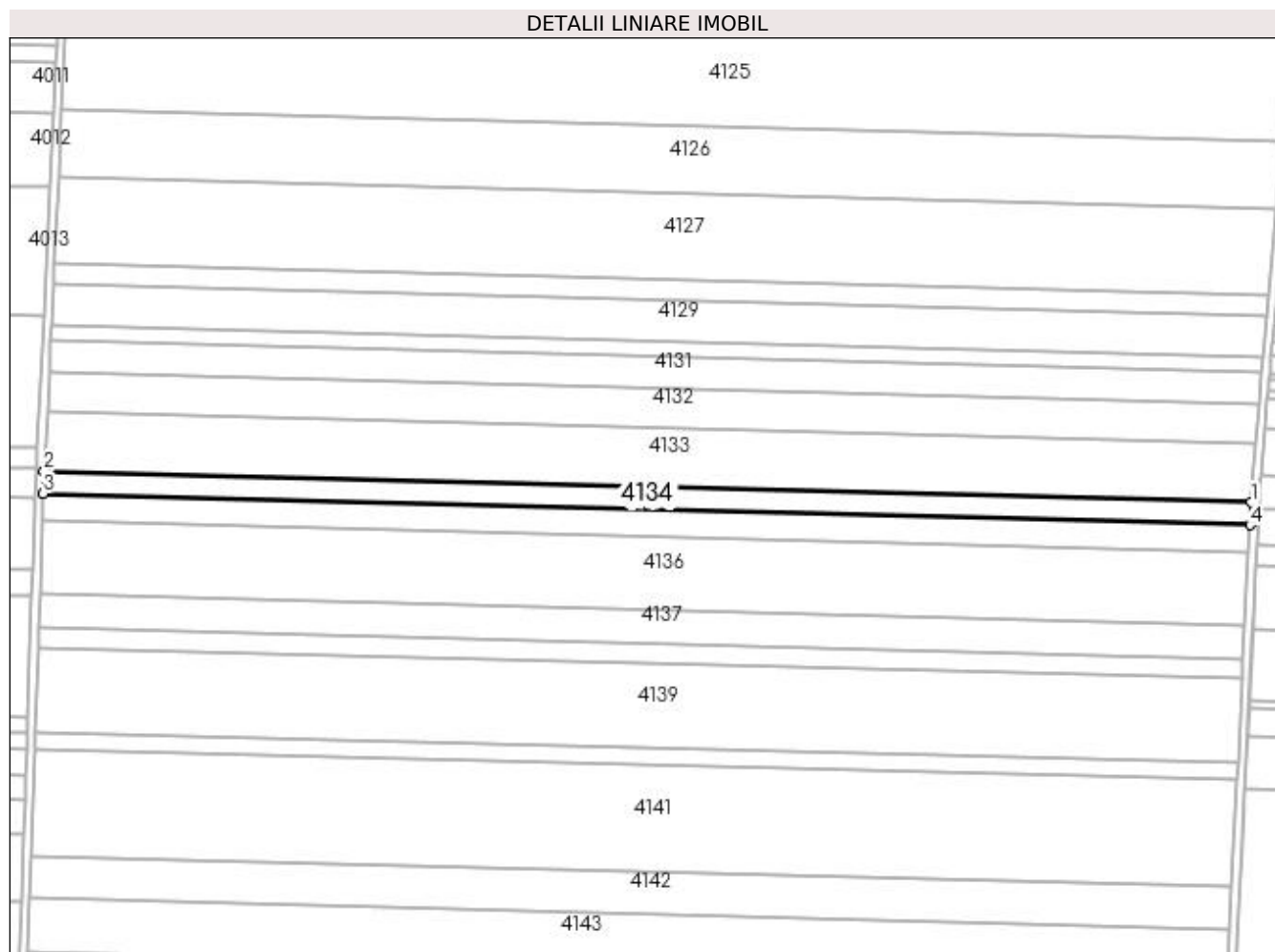
Inscrieri privind dezmembramintele dreptului de proprietate, drepturi reale de garanție și sarcini	Referințe
NU SUNT	

Anexa Nr. 1 La Partea I

Teren

Nr cadastral	Suprafața (mp)*	Observații / Referințe
31222	6.700	

* Suprafața este determinată în planul de proiecție Stereo 70.



Date referitoare la teren

Crt	Categorie folosință	Intra vilan	Suprafața (mp)	Tarla	Parcelă	Nr. topo	Observații / Referințe
1	arabil	NU	6.700	58	14	-	

Lungime Segmente

1) Valorile lungimilor segmentelor sunt obținute din proiecție în plan.

Punct început	X / Y	Punct sfârșit	X / Y	Lungime segment (** (m)
1	352.799,119 284.998,304	2	352.201,351 285.013,978	597.973
2	352.201,351 285.013,978	3	352.200,802 285.002,784	11.207
3	352.200,802 285.002,784	4	352.798,565 284.987,11	597.968
4	352.798,565 284.987,11	1	352.799,119 284.998,304	11.208

**** Lungimile segmentelor sunt determinate în planul de proiecție Stereo 70 și sunt rotunjite la 1 milimetru.**

***** Distanța dintre puncte este formată din segmente cumulate ce sunt mai mici decât valoarea 1 milimetru.**

**DATE DESPRE IMOBILUL NR. 4135**

Oficiul de Cadastru și Publicitate Imobiliară DOLJ
Biroul de Cadastru și Publicitate Imobiliară Craiova

A. Partea I. Descrierea imobilului

TEREN Extravilan

Adresa: Jud. Dolj, T 58, P 13

Nr. Crt	Nr cadastral Nr. topografic	Suprafața* (mp)	Observații / Referințe
A1	30321	8.000	Sector cadastral:18 Teren neimprejmuit;

B. Partea II. Proprietari și acte

Inscrieri privitoare la dreptul de proprietate și alte drepturi reale		Referințe
47014 / 06/07/2011		
Act Notarial nr. CVC:644, din 05/07/2011 emis de NP GIURCAN GABRIELA ;		
B1	Intabulare, drept de PROPRIETATE, dobandit prin Conventie, cota actuala 1/1, cota initiala 1/1 1) BICU LAURENTIU INTREPRINDERE INDIVIDUALA , CIF:20512560	A1
10567 / 10/02/2012		
Act Notarial nr. CONTRACT DE IPOTECA:375, din 09/02/2012 emis de NP MARINESCU MARIA DANIELA ;		
B2	Cu notarea interdictiilor de instrainare si grevare 1) BANCA COMERCIALA FERVIARA SA- SUCURSALA CRAIOVA , CIF:9999999999999, LIPSA CUI	A1

C. Partea III. SARCINI

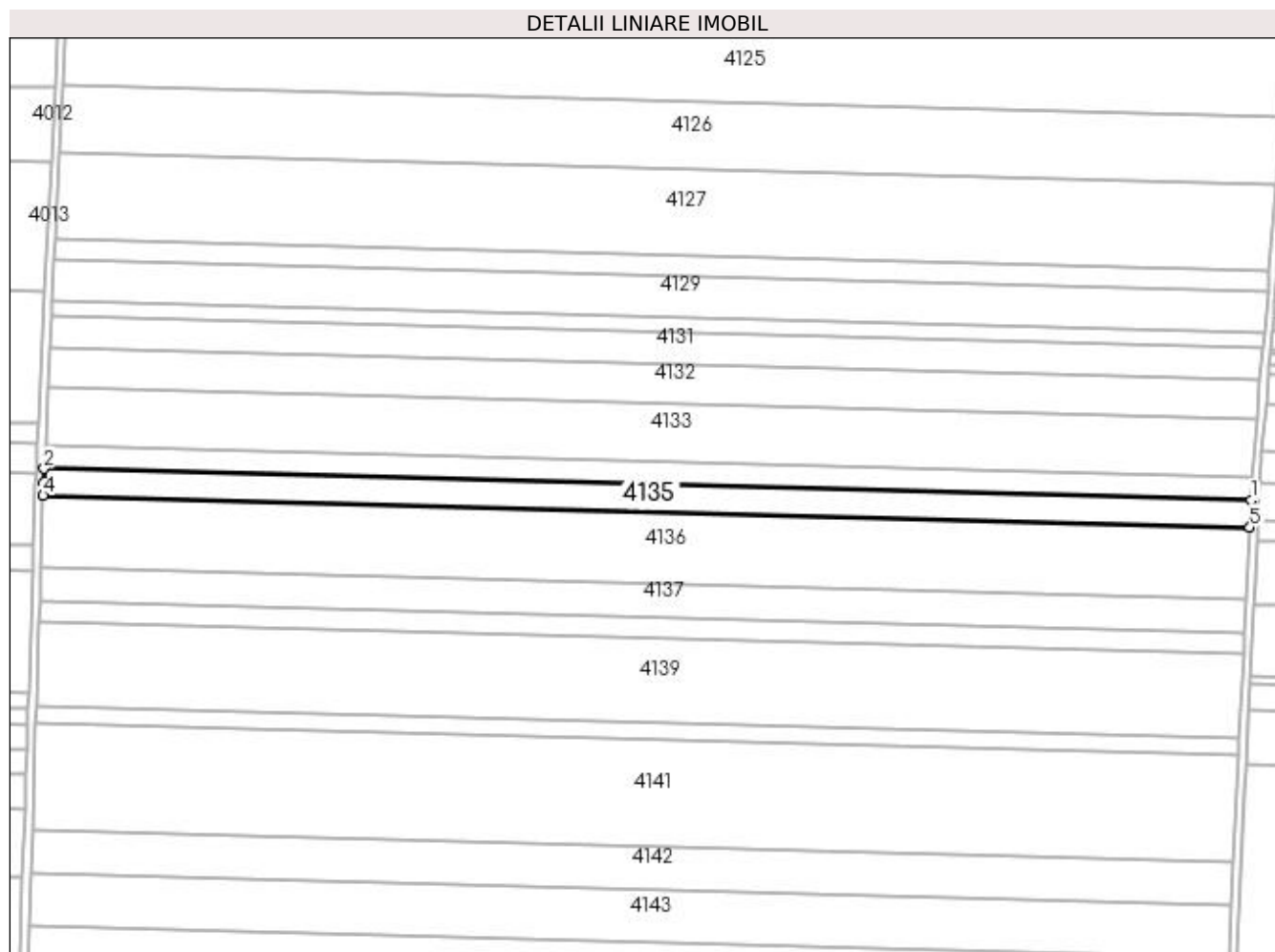
Inscrieri privind dezmembramintele dreptului de proprietate, drepturi reale de garanție și sarcini		Referințe
10567 / 10/02/2012		
Act Notarial nr. CONTRACT DE IPOTECA:375, din 09/02/2012 emis de NP MARINESCU MARIA DANIELA ;		
C1	Intabulare, drept de IPOTECA, Valoare:2000000 RONsi celelalte obligatii aferente creditului, dobandit prin Conventie, cota actuala 1/1, cota initiala 1/1 1) BANCA COMERCIALA FERVIARA SA- SUCURSALA CRAIOVA , CIF:9999999999999, LIPSA CUI	A1

Anexa Nr. 1 La Partea I

Teren

Nr cadastral	Suprafața (mp)*	Observații / Referințe
30321	8.000	

* Suprafața este determinată în planul de proiecție Stereo 70.



Date referitoare la teren

Crt	Categorie folosință	Intravilan	Suprafața (mp)	Tarla	Parcelă	Nr. topo	Observații / Referințe
1	arabil	NU	8.000	58	13	-	

Lungime Segmente

1) Valorile lungimilor segmentelor sunt obținute din proiecție în plan.

Punct început	X / Y	Punct sfârșit	X / Y	Lungime segment (** (m)
1	352.798,565 284.987,11	2	352.200,802 285.002,784	597.968
2	352.200,802 285.002,784	3	352.200,465 284.995,936	6.856
3	352.200,465 284.995,936	4	352.200,253 284.989,414	6.525
4	352.200,253 284.989,414	5	352.797,903 284.973,743	597.855
5	352.797,903 284.973,743	1	352.798,565 284.987,11	13.383

**** Lungimile segmentelor sunt determinate în planul de proiecție Stereo 70 și sunt rotunjite la 1 milimetru.**

***** Distanța dintre puncte este formată din segmente cumulate ce sunt mai mici decât valoarea 1 milimetru.**

**DATE DESPRE IMOBILUL NR. 4136**

Oficiul de Cadastru și Publicitate Imobiliară DOLJ
Biroul de Cadastru și Publicitate Imobiliară Craiova

A. Partea I. Descrierea imobilului

TEREN Extravilan

Adresa: Jud. Dolj, T 58, P 12

Nr. Crt	Nr cadastral Nr. topografic	Suprafața* (mp)	Observații / Referințe
A1		21.500	Sector cadastral:18 Teren neimprejmuit;

B. Partea II. Proprietari și acte

Inscrieri privitoare la dreptul de proprietate și alte drepturi reale	Referințe
0 / 19/05/2022	
Act Administrativ nr. TDP:1648-48628, din 05/03/1996 emis de COMISIA JUDETEANA DOLJ;	
B1	A1
Intabulare, drept de PROPRIETATE, dobandit prin Reconstituire, cota actuala 1/1, cota initiala 1/1	
1) POPIRTAN CONSTANTIN, LIPSA CNP	

C. Partea III. SARCINI .


Inscrieri privind dezmembramintele dreptului de proprietate, drepturi reale de garanție și sarcini	Referințe
NU SUNT	

Anexa Nr. 1 La Partea I

Teren

Nr cadastral	Suprafața (mp)*	Observații / Referințe
	21.500	

* Suprafața este determinată în planul de proiecție Stereo 70.



Date referitoare la teren

Crt	Categorie folosință	Intra vilan	Suprafața (mp)	Tarla	Parcelă	Nr. topo	Observații / Referințe
1	arabil	NU	21.500	58	12	-	

Lungime Segmente

1) Valorile lungimilor segmentelor sunt obținute din proiecție în plan.

Punct început	X / Y	Punct sfârșit	X / Y	Lungime segment (** (m)
1	352.797,903 284.973,743	2	352.200,253 284.989,414	597.855
2	352.200,253 284.989,414	3	352.199,083 284.953,452	35.981
3	352.199,083 284.953,452	4	352.796,124 284.937,797	597.246
4	352.796,124 284.937,797	1	352.797,903 284.973,743	35.99

**** Lungimile segmentelor sunt determinate în planul de proiecție Stereo 70 și sunt rotunjite la 1 milimetru.**

***** Distanța dintre puncte este formată din segmente cumulate ce sunt mai mici decât valoarea 1 milimetru.**

**DATE DESPRE IMOBILUL NR. 4137**

Oficiul de Cadastru și Publicitate Imobiliară DOLJ
Biroul de Cadastru și Publicitate Imobiliară Craiova

A. Partea I. Descrierea imobilului

TEREN Extravilan

Adresa: Jud. Dolj, T 58, P 11

Nr. Crt	Nr cadastral Nr. topografic	Suprafața* (mp)	Observații / Referințe
A1	30728	10.000	Sector cadastral:18 Teren neimprejmuit;

B. Partea II. Proprietari și acte

Inscrieri privitoare la dreptul de proprietate și alte drepturi reale		Referințe
107712 / 05/11/2013		
Act Notarial nr. CVC:645, din 05/07/2011 emis de NP Giurcan Gabriela (act aditional aut nr 1264/04. 11.2013 NP Giurcan Gabriela);		
B1	Intabulare, drept de PROPRIETATE, dobandit prin Conventie, cota actuala 19/20, cota initiala 19/20 1) BICU LAURENTIU	A1
Act Notarial nr. CVC:645, din 05/07/2011 emis de NP Giurcan Gabriela (act aditional aut nr 1264/04. 11.2013 NP Giurcan Gabriela);		
B2	se noteaza faptul ca, urmare a transferului intrapatrimonial, imobilul face parte din patrimoniul de afectatiune al lui : BICU LAURENTIU INTREPRINDERE INDIVIDUALA	A1
30877 / 03/03/2016		
Act Notarial nr. ACT DE PARTAJ VOLUNTAR:790, din 19/02/2016 emis de NP Floricel MIHAI-MARIAN ;		
B3	Intabulare, drept de PROPRIETATE, dobandit prin lesire Din Indiviziune, cota actuala 1/20, cota initiala 1/20 1) BICU LAURENTIU	A1

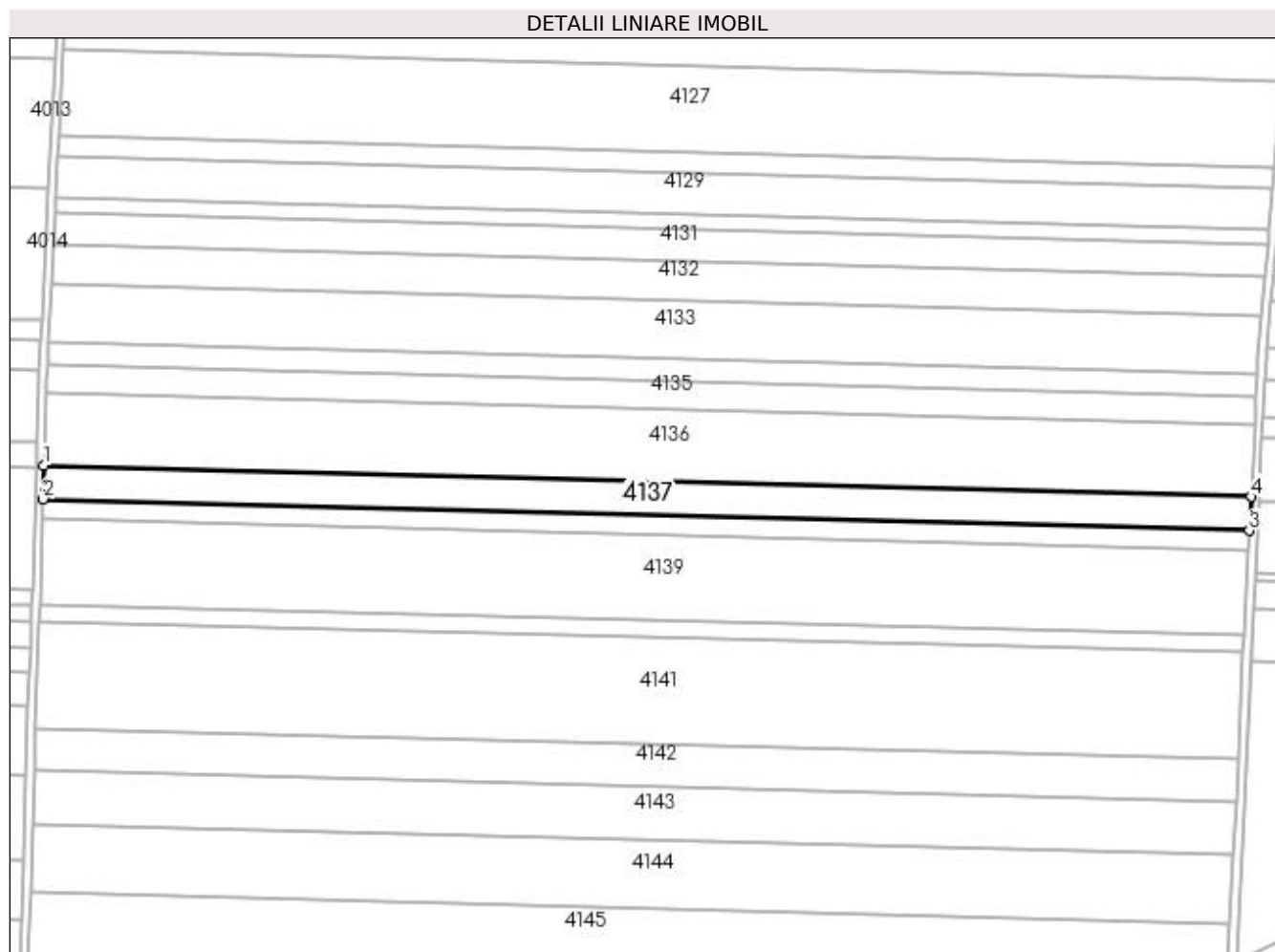
C. Partea III. SARCINI .

Inscrieri privind dezmembramintele dreptului de proprietate, drepturi reale de garanție și sarcini	Referințe
NU SUNT	

Anexa Nr. 1 La Partea I**Teren**

Nr cadastral	Suprafața (mp)*	Observații / Referințe
30728	10.000	

* Suprafața este determinată în planul de proiecție Stereo 70.

**Date referitoare la teren**

Crt	Categorie folosință	Intra vilan	Suprafața (mp)	Tarla	Parcelă	Nr. topo	Observații / Referințe
1	arabil	NU	10.000	58	11	-	

Lungime Segmente

1) Valorile lungimilor segmentelor sunt obținute din proiecție în plan.

Punct început	X / Y	Punct sfârșit	X / Y	Lungime segment (** (m)
1	352.199,083 284.953,452	2	352.198,538 284.936,713	16.748
2	352.198,538 284.936,713	3	352.795,295 284.921,066	596.962
3	352.795,295 284.921,066	4	352.796,124 284.937,797	16.752
4	352.796,124 284.937,797	1	352.199,083 284.953,452	597.246

**** Lungimile segmentelor sunt determinate în planul de proiecție Stereo 70 și sunt rotunjite la 1 milimetru.**

***** Distanța dintre puncte este formată din segmente cumulate ce sunt mai mici decât valoarea 1 milimetru.**

**DATE DESPRE IMOBILUL NR. 4138**

Oficiul de Cadastru și Publicitate Imobiliară DOLJ
Biroul de Cadastru și Publicitate Imobiliară Craiova

A. Partea I. Descrierea imobilului

TEREN Extravilan

Adresa: Jud. Dolj, T 58, P 10

Nr. Crt	Nr cadastral Nr. topografic	Suprafața* (mp)	Observații / Referințe
A1		6.000	Sector cadastral:18 Teren neimprejmuit;

B. Partea II. Proprietari și acte

Inscrieri privitoare la dreptul de proprietate și alte drepturi reale	Referințe
0 / 19/05/2022	
Act Administrativ nr. TDP:448-48412, din 15/02/1994 emis de COMISIA JUDETEANA DOLJ;	
B1	A1
Intabulare, drept de PROPRIETATE, dobândit prin Reconstituire, cota actuala 1/1, cota initiala 1/1 1) CARANDA GHEORGHE, LIPSA CNP	


C. Partea III. SARCINI .

Inscrieri privind dezmembramintele dreptului de proprietate, drepturi reale de garanție și sarcini	Referințe
NU SUNT	

Anexa Nr. 1 La Partea I**Teren**

Nr cadastral	Suprafața (mp)*	Observații / Referințe
	6.000	

* Suprafața este determinată în planul de proiecție Stereo 70.

**Date referitoare la teren**

Crt	Categorie folosință	Intra vilan	Suprafața (mp)	Tarla	Parcelă	Nr. topo	Observații / Referințe
1	arabil	NU	6.000	58	10	-	

Lungime Segmente

1) Valorile lungimilor segmentelor sunt obținute din proiecție în plan.

Punct început	X / Y	Punct sfârșit	X / Y	Lungime segment (** (m)
1	352.795,295 284.921,066	2	352.198,538 284.936,713	596.962
2	352.198,538 284.936,713	3	352.198,211 284.926,666	10.052
3	352.198,211 284.926,666	4	352.794,798 284.911,023	596.792
4	352.794,798 284.911,023	1	352.795,295 284.921,066	10.055

**** Lungimile segmentelor sunt determinate în planul de proiecție Stereo 70 și sunt rotunjite la 1 milimetru.**

***** Distanța dintre puncte este formată din segmente cumulate ce sunt mai mici decât valoarea 1 milimetru.**

**DATE DESPRE IMOBILUL NR. 4139**

Oficiul de Cadastru și Publicitate Imobiliară DOLJ
Biroul de Cadastru și Publicitate Imobiliară Craiova

A. Partea I. Descrierea imobilului

TEREN Extravilan

Nr. CF vechi:610
Nr. cadastral vechi:905

Adresa: Jud. Dolj, T 58, P 8

Nr. Crt	Nr cadastral Nr. topografic	Suprafața* (mp)	Observații / Referințe
A1	30152	25.000	Sector cadastral:18 Teren neimprejmuit;

B. Partea II. Proprietari și acte

Inscrieri privitoare la dreptul de proprietate și alte drepturi reale		Referințe
47011 / 06/07/2011		
Act Notarial nr. CVC:644, din 05/07/2011 emis de NP GIURCAN GABRIELA ;		
B1	Intabulare, drept de PROPRIETATE, dobandit prin Conventie, cota actuala 1/1, cota initiala 1/1 1) BICU LAURENTIU INTREPRINDERE INDIVIDUALA , CIF:99999999999999, LIPSA CUI	A1
10572 / 10/02/2012		
Act Notarial nr. CONTRACT DE IPOTECA:375, din 09/02/2012 emis de NP MARINESCU MARIA DANIELA ;		
B2	se noteaza interdictiile de instrainare si grevare in favoarea : BANCA COMERCIALA FERoviARA SA- SUCURSALA CRAIOVA	A1

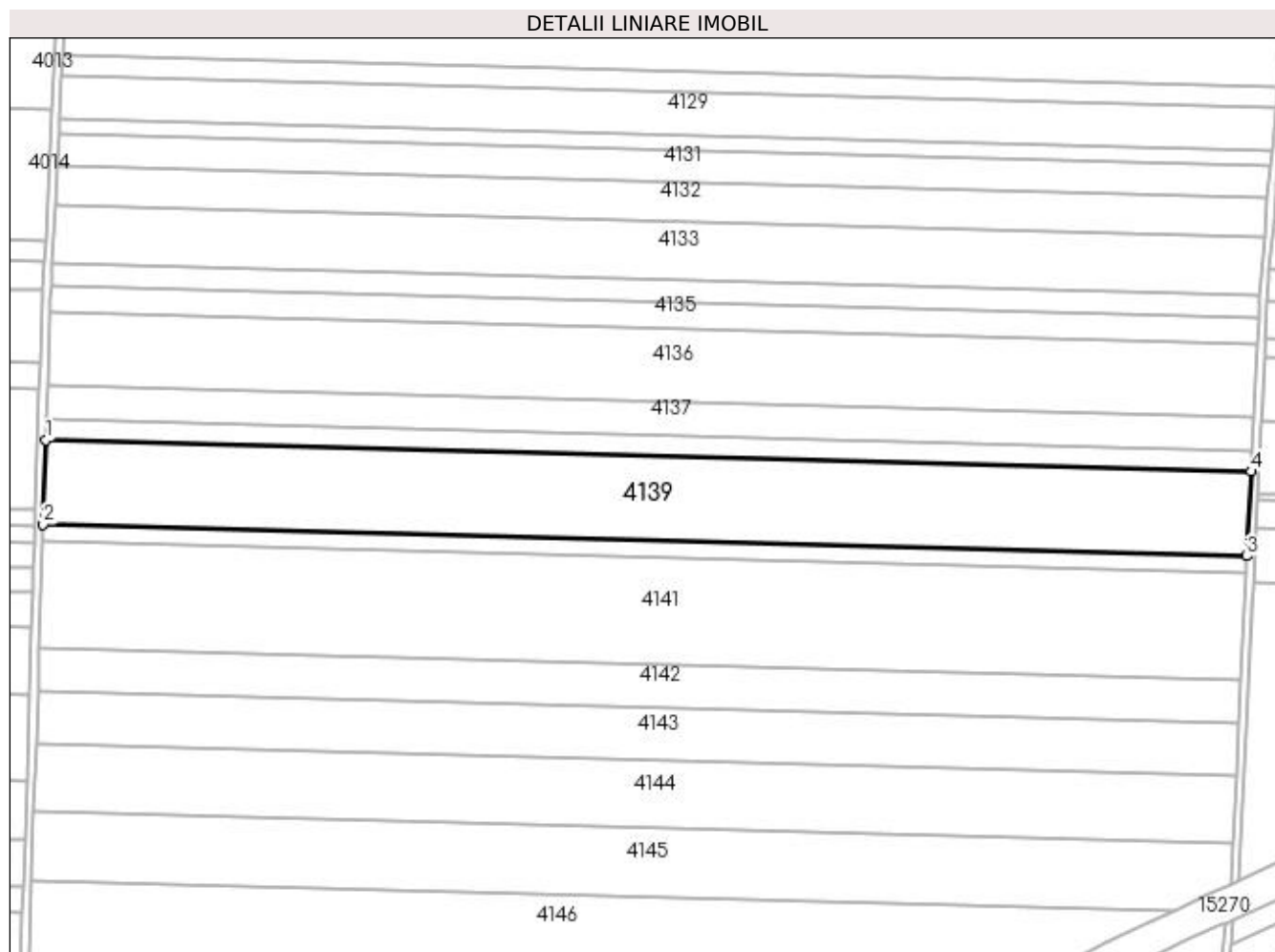
C. Partea III. SARCINI

Inscrieri privind dezmembramintele dreptului de proprietate, drepturi reale de garanție și sarcini		Referințe
10572 / 10/02/2012		
Act Notarial nr. CONTRACT DE IPOTECA:375, din 09/02/2012 emis de NP MARINESCU MARIA DANIELA ;		
C1	Intabulare, drept de IPOTECA, Valoare:2000000 RONsi celelalte obligatii aferente creditului, dobandit prin Conventie, cota actuala 1/1, cota initiala 1/1 1) BANCA COMERCIALA FERoviARA SA- SUCURSALA CRAIOVA , CIF:25263452	A1

Anexa Nr. 1 La Partea I**Teren**

Nr cadastral	Suprafața (mp)*	Observații / Referințe
30152	25.000	

* Suprafața este determinată în planul de proiecție Stereo 70.

**Date referitoare la teren**

Crt	Categorie folosință	Intra vilan	Suprafața (mp)	Tarla	Parcelă	Nr. topo	Observații / Referințe
1	arabil	NU	25.000	58	8	-	

Lungime Segmente

1) Valorile lungimilor segmentelor sunt obținute din proiecție în plan.

Punct început	X / Y	Punct sfârșit	X / Y	Lungime segment (** (m)
1	352.198,211 284.926,666	2	352.196,848 284.884,772	41.916
2	352.196,848 284.884,772	3	352.792,725 284.869,148	596.082
3	352.792,725 284.869,148	4	352.794,798 284.911,023	41.926
4	352.794,798 284.911,023	1	352.198,211 284.926,666	596.792

**** Lungimile segmentelor sunt determinate în planul de proiecție Stereo 70 și sunt rotunjite la 1 milimetru.**

***** Distanța dintre puncte este formată din segmente cumulate ce sunt mai mici decât valoarea 1 milimetru.**

**DATE DESPRE IMOBILUL NR. 4140**

Oficiul de Cadastru și Publicitate Imobiliară DOLJ
Biroul de Cadastru și Publicitate Imobiliară Craiova

A. Partea I. Descrierea imobilului

TEREN Extravilan

Nr. CF vechi:608
Nr. cadastral vechi:894

Adresa: Jud. Dolj, T 58, P 7

Nr. Crt	Nr cadastral Nr. topografic	Suprafața* (mp)	Observații / Referințe
A1	30327	5.000	Sector cadastral:18 Teren neimprejmuit;

B. Partea II. Proprietari și acte

Inscrieri privitoare la dreptul de proprietate și alte drepturi reale		Referințe
47007 / 06/07/2011		
Act Notarial nr. CVC:644, din 05/07/2011 emis de NP GIURCAN GABRIELA ;		
B1	Intabulare, drept de PROPRIETATE, dobandit prin Conventie, cota actuala 1/1, cota initiala 1/1 1) BICU LAURENTIU INTREPRINDERE INDIVIDUALA , CIF:99999999999999, LIPSA CUI	A1
10555 / 10/02/2012		
Act Notarial nr. CONTRACT DE IPOTECA:375, din 09/02/2012 emis de NP MARINESCU MARIA DANIELA ;		
B2	Se noteaza interdictiile de instrainare si grevare in favoarea lui: BANCA COMERCIALA FERVIARA SA - SUC CRAIOVA	A1

C. Partea III. SARCINI

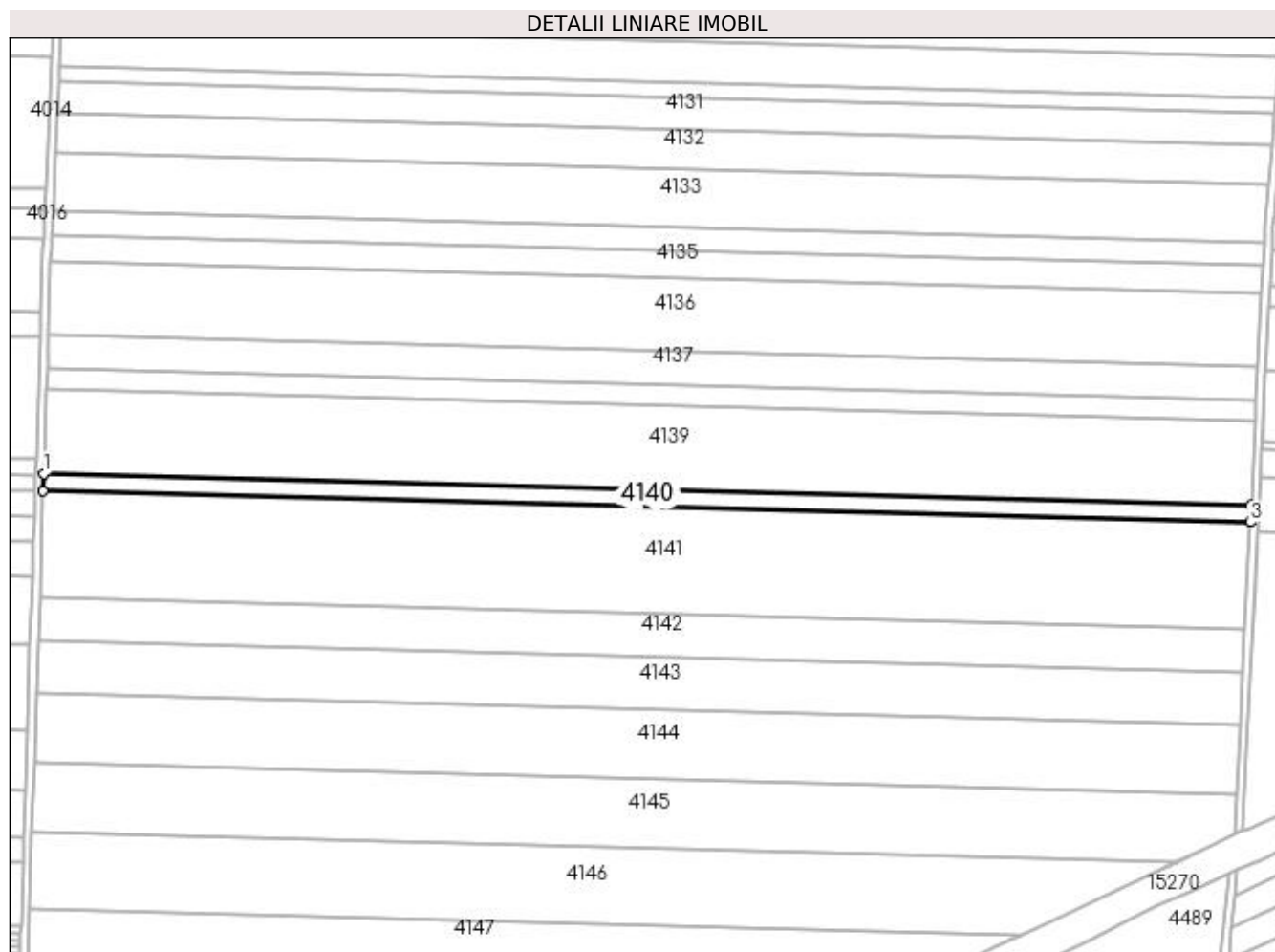
Inscrieri privind dezmembramintele dreptului de proprietate, drepturi reale de garanție și sarcini		Referințe
10555 / 10/02/2012		
Act Notarial nr. CONTRACT DE IPOTECA:375, din 09/02/2012 emis de NP MARINESCU MARIA DANIELA ;		
C1	Intabulare, drept de IPOTECA, Valoare:2000000 RONsi celelalte obligatii de plata aferente creditului , dobandit prin Conventie, cota actuala 1/1, cota initiala 1/1 1) BANCA COMERCIALA FERVIARA SA- SUCURSALA CRAIOVA , CIF:99999999999999, LIPSA CUI	A1

Anexa Nr. 1 La Partea I

Teren

Nr cadastral	Suprafața (mp)*	Observații / Referințe
30327	5.000	

* Suprafața este determinată în planul de proiecție Stereo 70.



Date referitoare la teren

Crt	Categorie folosință	Intra vilan	Suprafața (mp)	Tarla	Parcelă	Nr. topo	Observații / Referințe
1	arabil	NU	5.000	58	7	-	

Lungime Segmente

1) Valorile lungimilor segmentelor sunt obținute din proiecție în plan.

Punct început	X / Y	Punct sfârșit	X / Y	Lungime segment (** (m)
1	352.196,848 284.884,772	2	352.196,575 284.876,387	8.389
2	352.196,575 284.876,387	3	352.792,31 284.860,766	595.94
3	352.792,31 284.860,766	4	352.792,725 284.869,148	8.392
4	352.792,725 284.869,148	1	352.196,848 284.884,772	596.082

**** Lungimile segmentelor sunt determinate în planul de proiecție Stereo 70 și sunt rotunjite la 1 milimetru.**

***** Distanța dintre puncte este formată din segmente cumulate ce sunt mai mici decât valoarea 1 milimetru.**

**DATE DESPRE IMOBILUL NR. 4141**

Oficiul de Cadastru și Publicitate Imobiliară DOLJ
Biroul de Cadastru și Publicitate Imobiliară Craiova

A. Partea I. Descrierea imobilului

TEREN Extravilan

Adresa: Jud. Dolj, T 58, P 6

Nr. Crt	Nr cadastral Nr. topografic	Suprafața* (mp)	Observații / Referințe
A1		31.500	Sector cadastral:18 Teren neimprejmuit;

B. Partea II. Proprietari și acte

Inscrieri privitoare la dreptul de proprietate și alte drepturi reale	Referințe
0 / 19/05/2022	
Act Notarial nr. CERTIFICAT DE LEGATAR:48, din 10/09/2018 emis de NP MARINESCU NINA-COSMINA;	
B1	A1
Intabulare, drept de PROPRIETATE, dobandit prin Succesiune, cota actuala 1/1, cota initiala 1/1 1) CISMARU CRISTIAN-DANIEL	

C. Partea III. SARCINI .

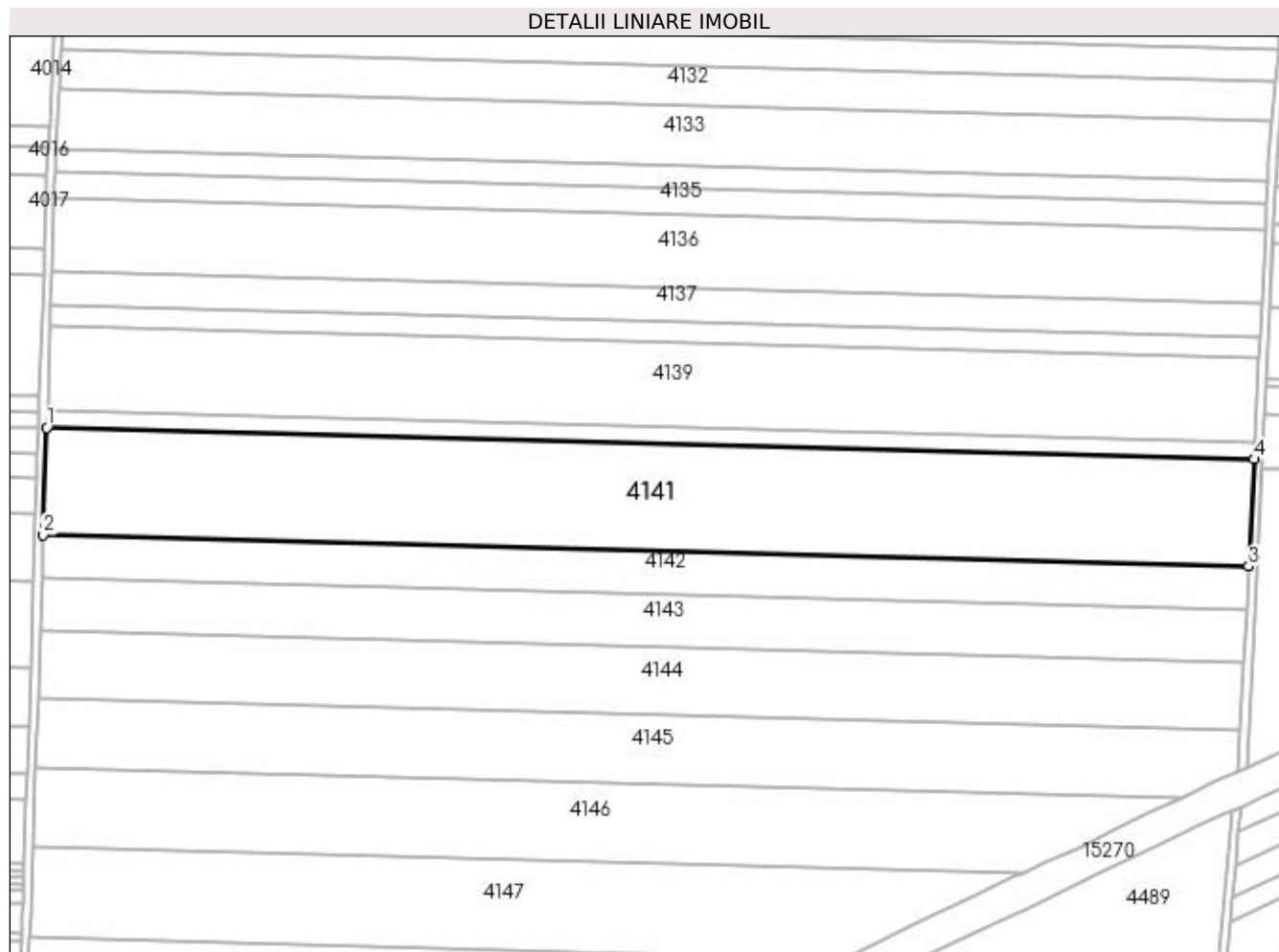
Inscrieri privind dezmembramintele dreptului de proprietate, drepturi reale de garanție și sarcini	Referințe
NU SUNT	

Anexa Nr. 1 La Partea I

Teren

Nr cadastral	Suprafața (mp)*	Observații / Referințe
	31.500	

* Suprafața este determinată în planul de proiecție Stereo 70.



Date referitoare la teren

Crt	Categorie folosință	Intra vilan	Suprafața (mp)	Tarla	Parcelă	Nr. topo	Observații / Referințe
1	arabil	NU	31.500	58	6	-	

Lungime Segmente

1) Valorile lungimilor segmentelor sunt obținute din proiecție în plan.

Punct început	X / Y	Punct sfârșit	X / Y	Lungime segment (** (m)
1	352.196,575 284.876,387	2	352.194,854 284.823,516	52.899
2	352.194,854 284.823,516	3	352.789,693 284.807,919	595.043
3	352.789,693 284.807,919	4	352.792,31 284.860,766	52.912
4	352.792,31 284.860,766	1	352.196,575 284.876,387	595.94

**** Lungimile segmentelor sunt determinate în planul de proiecție Stereo 70 și sunt rotunjite la 1 milimetru.**

***** Distanța dintre puncte este formată din segmente cumulate ce sunt mai mici decât valoarea 1 milimetru.**

**DATE DESPRE IMOBILUL NR. 4142**

Oficiul de Cadastru și Publicitate Imobiliară DOLJ
Biroul de Cadastru și Publicitate Imobiliară Craiova

A. Partea I. Descrierea imobilului

TEREN Extravilan

Nr. CF vechi:622

Nr. cadastral vechi:919

Adresa: Jud. Dolj, T 58, P 43

Nr. Crt	Nr cadastral Nr. topografic	Suprafața* (mp)	Observații / Referințe
A1	30318	12.500	Sector cadastral:18 Teren neimprejmuit;

B. Partea II. Proprietari și acte

Inscrieri privitoare la dreptul de proprietate și alte drepturi reale		Referințe
47858 / 08/07/2011		
Act Notarial nr. CVC:644, din 05/07/2011 emis de NP GIURCAN GABRIELA ;		
B1	Intabulare, drept de PROPRIETATE, dobandit prin Conventie, cota actuala 1/1, cota initiala 1/1	A1
	1) BICU LAURENTIU INTREPRINDERE INDIVIDUALA , CIF:9999999999999, LIPSA CUI	

C. Partea III. SARCINI

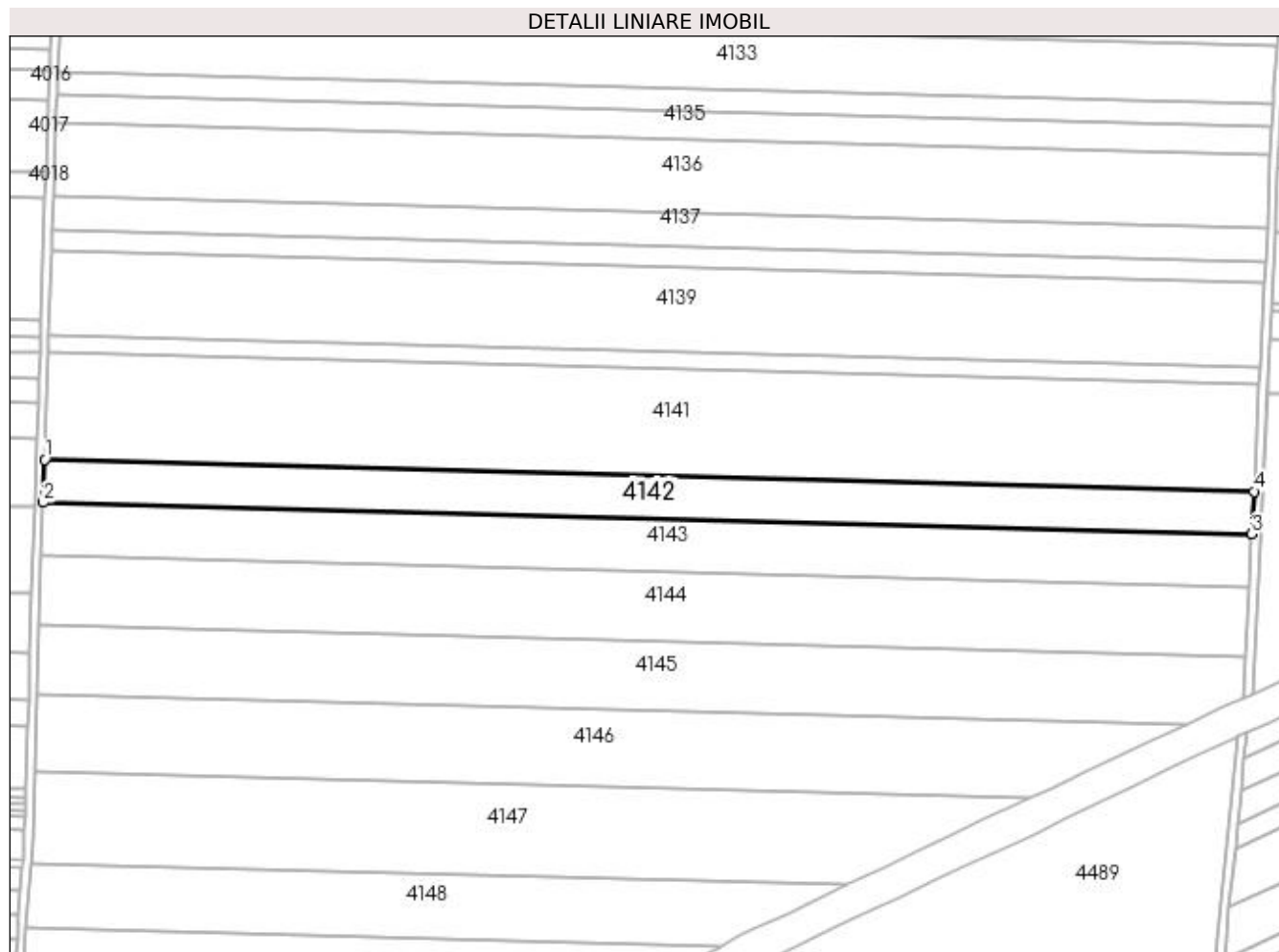
Inscrieri privind dezmembramintele dreptului de proprietate, drepturi reale de garanție și sarcini		Referințe
10544 / 10/02/2012		
Act Notarial nr. CONTRACT DE IPOTECA:375, din 09/02/2012 emis de NP MARINESCU MARIA DANIELA ;		
C1	Intabulare, drept de IPOTECA, Valoare:2000000 RONsi celelalte obligatii de plata aferente creditului , dobandit prin Conventie, cota actuala 1/1, cota initiala 1/1	A1
	1) BANCA COMERCIALA FERVIARA SA- SUCURSALA CRAIOVA , CIF:9999999999999, LIPSA CUI	
C2	se noteaza interdictia de instrainare si grevare	A1
	1) BANCA COMERCIALA FERVIARA SA- SUCURSALA CRAIOVA , CIF:9999999999999, LIPSA CUI	

Anexa Nr. 1 La Partea I

Teren

Nr cadastral	Suprafața (mp)*	Observații / Referințe
30318	12.500	

* Suprafața este determinată în planul de proiecție Stereo 70.



Date referitoare la teren

Crt	Categorie folosință	Intra vilan	Suprafața (mp)	Tarla	Parcelă	Nr. topo	Observații / Referințe
1	arabil	NU	12.500	58	43	-	

Lungime Segmente

1) Valorile lungimilor segmentelor sunt obținute din proiecție în plan.

Punct început	X / Y	Punct sfârșit	X / Y	Lungime segment (** (m)
1	352.194,854 284.823,516	2	352.194,17 284.802,514	21.013
2	352.194,17 284.802,514	3	352.788,654 284.786,926	594.688
3	352.788,654 284.786,926	4	352.789,693 284.807,919	21.019
4	352.789,693 284.807,919	1	352.194,854 284.823,516	595.043

**** Lungimile segmentelor sunt determinate în planul de proiecție Stereo 70 și sunt rotunjite la 1 milimetru.**

***** Distanța dintre puncte este formată din segmente cumulate ce sunt mai mici decât valoarea 1 milimetru.**

**DATE DESPRE IMOBILUL NR. 4143**

Oficiul de Cadastru și Publicitate Imobiliară DOLJ
 Biroul de Cadastru și Publicitate Imobiliară Craiova

A. Partea I. Descrierea imobilului

TEREN Extravilan

Adresa: Jud. Dolj, T 58, P 5

Nr. Crt	Nr cadastral Nr. topografic	Suprafața* (mp)	Observații / Referințe
A1		15.700	Sector cadastral:18 Teren neimprejmuit;

B. Partea II. Proprietari și acte

Inscrieri privitoare la dreptul de proprietate și alte drepturi reale	Referințe
0 / 19/05/2022	
Hotarare Judecatoreasca nr. SC:1749, din 09/09/2014 emis de Judecatoria Calafat ;	
B1	Intabulare, drept de PROPRIETATE, dobandit prin Hotarare Judecatoreasca, cota actuala 1/1, cota initiala 1/1 1) PADAN EMIL, LIPSA CNP
	A1

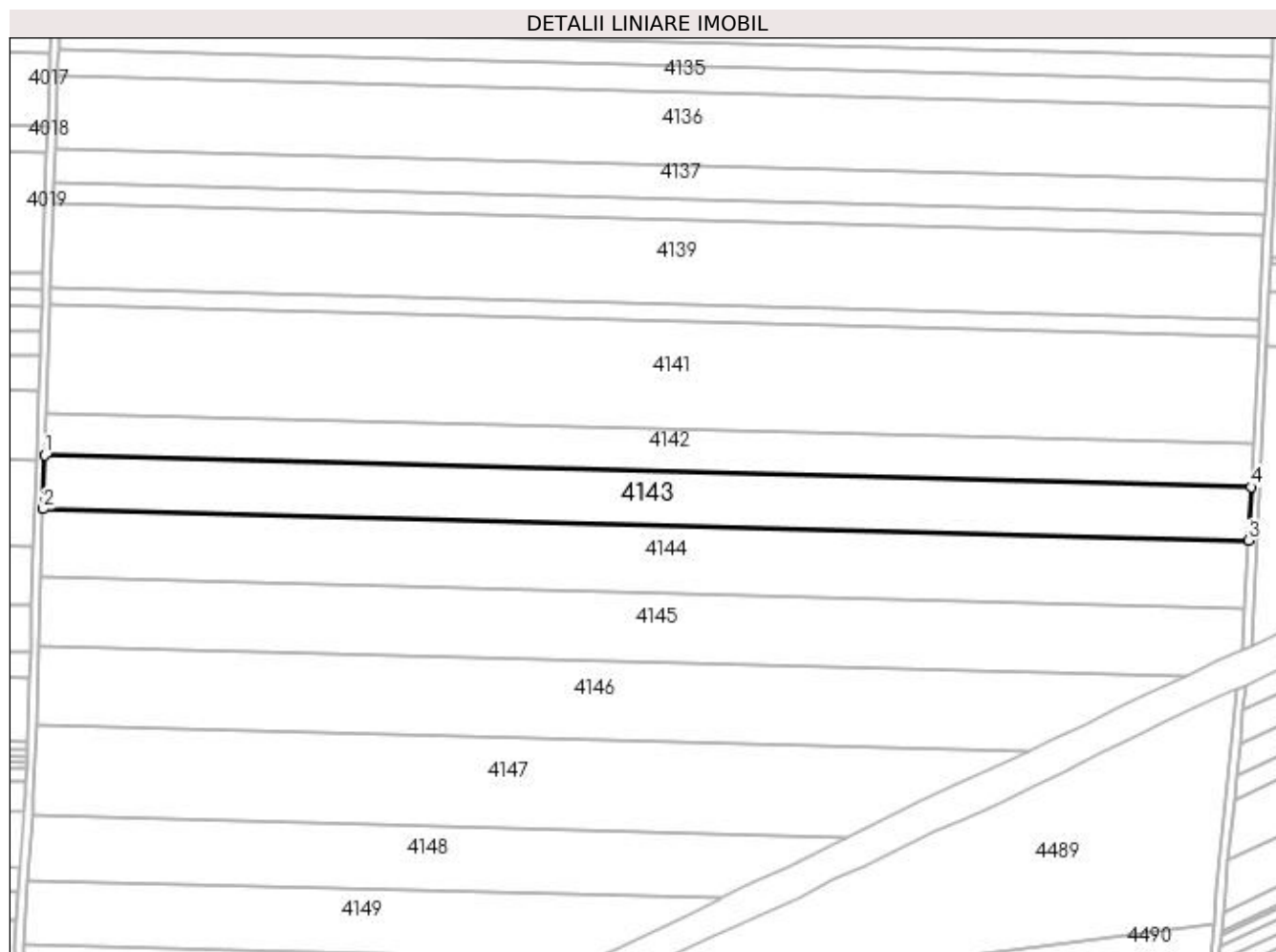
C. Partea III. SARCINI .

Inscrieri privind dezmembramintele dreptului de proprietate, drepturi reale de garanție și sarcini	Referințe
NU SUNT	

Anexa Nr. 1 La Partea I**Teren**

Nr cadastral	Suprafața (mp)*	Observații / Referințe
	15.700	

* Suprafața este determinată în planul de proiecție Stereo 70.

**Date referitoare la teren**

Crt	Categorie folosință	Intra vilan	Suprafața (mp)	Tarla	Parcelă	Nr. topo	Observații / Referințe
1	arabil	NU	15.700	58	5	-	

Lungime Segmente

1) Valorile lungimilor segmentelor sunt obținute din proiecție în plan.

Punct început	X / Y	Punct sfârșit	X / Y	Lungime segment (** (m))
1	352.194,17 284.802,514	2	352.193,311 284.776,117	26.411
2	352.193,311 284.776,117	3	352.787,347 284.760,541	594.24
3	352.787,347 284.760,541	4	352.788,654 284.786,926	26.417
4	352.788,654 284.786,926	1	352.194,17 284.802,514	594.688

**** Lungimile segmentelor sunt determinate în planul de proiecție Stereo 70 și sunt rotunjite la 1 milimetru.**

***** Distanța dintre puncte este formată din segmente cumulate ce sunt mai mici decât valoarea 1 milimetru.**

**DATE DESPRE IMOBILUL NR. 4144**

Oficiul de Cadastru și Publicitate Imobiliară DOLJ
Biroul de Cadastru și Publicitate Imobiliară Craiova

A. Partea I. Descrierea imobilului

TEREN Extravilan

Adresa: Jud. Dolj, T 58, P 3

Nr. Crt	Nr cadastral Nr. topografic	Suprafața* (mp)	Observații / Referințe
A1		20.000	Sector cadastral:18 Teren neimprejmuit;

B. Partea II. Proprietari și acte

Inscrieri privitoare la dreptul de proprietate și alte drepturi reale	Referințe
0 / 19/05/2022	
Act Notarial nr. ACT DE PARTAJ VOLUNTAR:1741, din 04/11/1997 emis de NP POPA MELANIA;	
B1	A1
Intabulare, drept de PROPRIETATE, dobandit prin lesire Din Indiviziune, cota actuala 1/1, cota initiala 1/1 1) FLORESCU ION, LIPSA CNP	

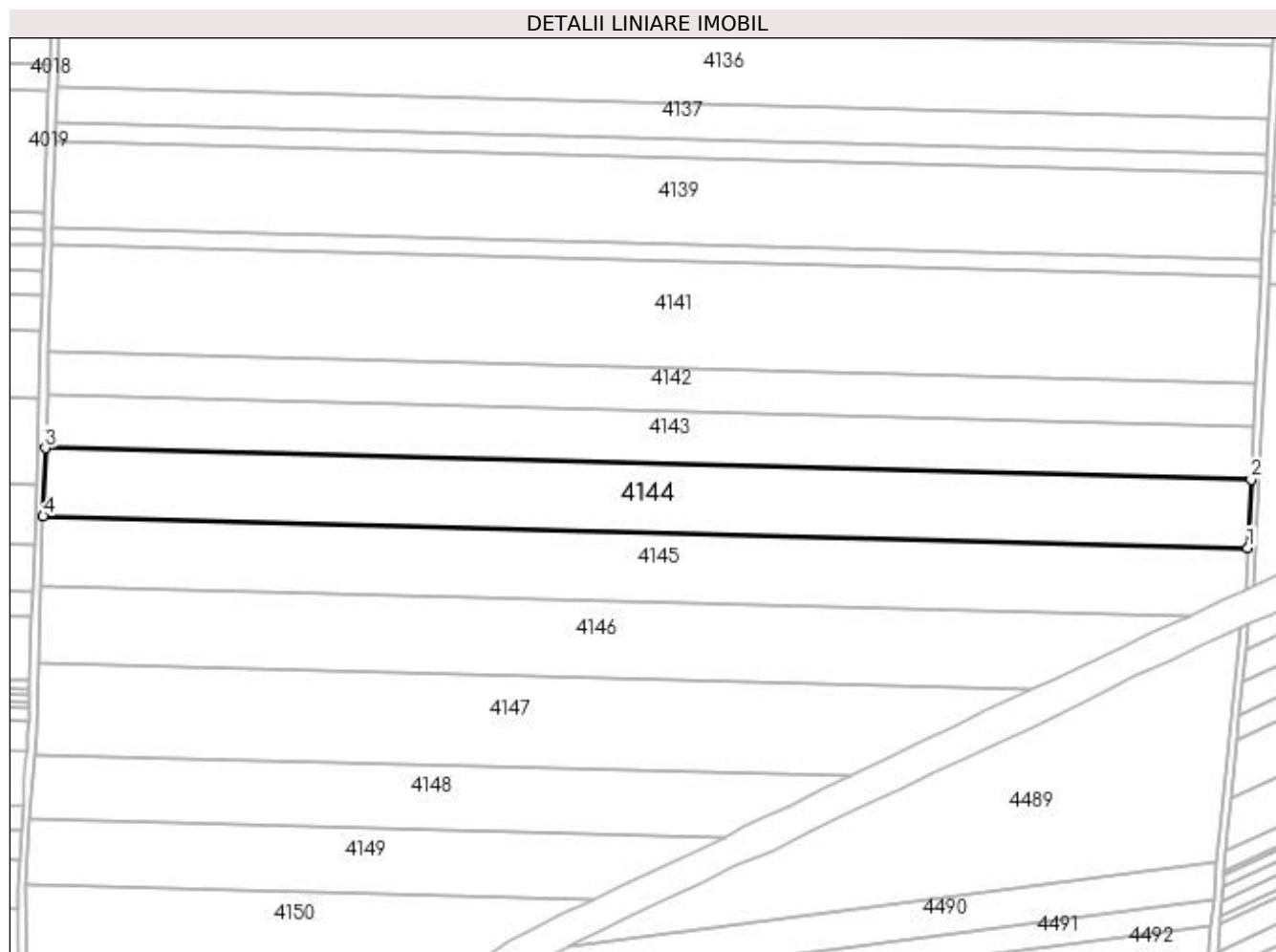
C. Partea III. SARCINI .

Inscrieri privind dezmembramintele dreptului de proprietate, drepturi reale de garanție și sarcini	Referințe
NU SUNT	

Anexa Nr. 1 La Partea I**Teren**

Nr cadastral	Suprafața (mp)*	Observații / Referințe
	20.000	

* Suprafața este determinată în planul de proiecție Stereo 70.

**Date referitoare la teren**

Crt	Categorie folosință	Intra vilan	Suprafața (mp)	Tarla	Parcelă	Nr. topo	Observații / Referințe
1	arabil	NU	20.000	58	3	-	

Lungime Segmente

1) Valorile lungimilor segmentelor sunt obținute din proiecție în plan.

Punct început	X / Y	Punct sfârșit	X / Y	Lungime segment (** (m)
1	352.785,682 284.726,901	2	352.787,347 284.760,541	33.681
2	352.787,347 284.760,541	3	352.193,311 284.776,117	594.24
3	352.193,311 284.776,117	4	352.192,216 284.742,462	33.673
4	352.192,216 284.742,462	1	352.785,682 284.726,901	593.67

**** Lungimile segmentelor sunt determinate în planul de proiecție Stereo 70 și sunt rotunjite la 1 milimetru.**

***** Distanța dintre puncte este formată din segmente cumulate ce sunt mai mici decât valoarea 1 milimetru.**

**DATE DESPRE IMOBILUL NR. 4145**

Oficiul de Cadastru și Publicitate Imobiliară DOLJ
Biroul de Cadastru și Publicitate Imobiliară Craiova

A. Partea I. Descrierea imobilului

TEREN Extravilan

Adresa: Jud. Dolj, T 58, P 3

Nr. Crt	Nr cadastral Nr. topografic	Suprafața* (mp)	Observații / Referințe
A1		20.000	Sector cadastral:18 Teren neimprejmuit;

B. Partea II. Proprietari și acte

Inscrieri privitoare la dreptul de proprietate și alte drepturi reale	Referințe
0 / 19/05/2022	
Act Notarial nr. CM:88, din 10/07/2018 emis de NP BOROI MARIA;	
B1	A1
Intabulare, drept de PROPRIETATE, dobandit prin Succesiune, cota actuala 1/1, cota initiala 1/1 1) FLORESCU NICOLIN CODRUT	

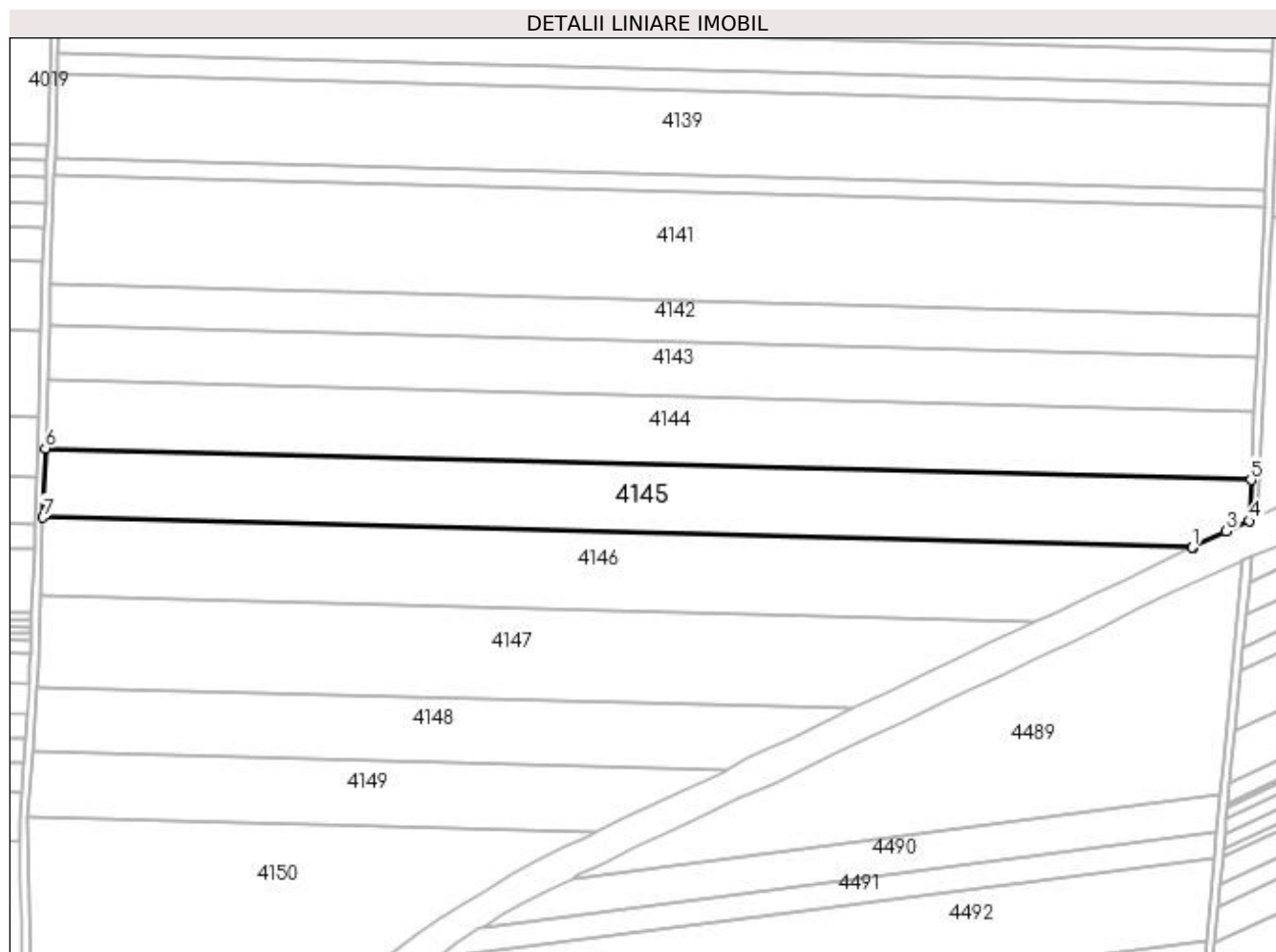
C. Partea III. SARCINI .

Inscrieri privind dezmembramintele dreptului de proprietate, drepturi reale de garanție și sarcini	Referințe
NU SUNT	

Anexa Nr. 1 La Partea I**Teren**

Nr cadastral	Suprafața (mp)*	Observații / Referințe
	20.000	

* Suprafața este determinată în planul de proiecție Stereo 70.

**Date referitoare la teren**

Crt	Categorie folosință	Intra vilan	Suprafața (mp)	Tarla	Parcelă	Nr. topo	Observații / Referințe
1	arabil	NU	20.000	58	3	-	

Lungime Segmente

1) Valorile lungimilor segmentelor sunt obținute din proiecție în plan.

Punct început	X / Y	Punct sfârșit	X / Y	Lungime segment (** (m)
1	352.756,798 284.693,621	2	352.757,23 284.693,82	0.476
2	352.757,23 284.693,82	3	352.773,52 284.701,63	18.065
3	352.773,52 284.701,63	4	352.784,68 284.706,667	12.244
4	352.784,68 284.706,667	5	352.785,682 284.726,901	20.259
5	352.785,682 284.726,901	6	352.192,216 284.742,462	593.67

Punct început	X / Y	Punct sfârșit	X / Y	Lungime segment (** (m)
6	352.192,216 284.742,462	7	352.191,109 284.708,454	34.026
7	352.191,109 284.708,454	1	352.756,798 284.693,621	565.883

** Lungimile segmentelor sunt determinate în planul de proiecție Stereo 70 și sunt rotunjite la 1 milimetru.

*** Distanța dintre puncte este formată din segmente cumulate ce sunt mai mici decât valoarea 1 milimetru.

**DATE DESPRE IMOBILUL NR. 4146**

Oficiul de Cadastru și Publicitate Imobiliară DOLJ
Biroul de Cadastru și Publicitate Imobiliară Craiova

A. Partea I. Descrierea imobilului

TEREN Extravilan

Adresa: Jud. Dolj, T 58, P 2

Nr. Crt	Nr cadastral Nr. topografic	Suprafața* (mp)	Observații / Referințe
A1	30161	Din acte: 20.400 Masurata: 20.383	Sector cadastral:18 Teren neimprejmuit;

B. Partea II. Proprietari și acte

Inscrieri privitoare la dreptul de proprietate și alte drepturi reale		Referințe
47004 / 06/07/2011		
Act Notarial nr. CVC:644, din 05/07/2011 emis de NP GIURCAN GABRIELA ;		
B1	Intabulare, drept de PROPRIETATE, dobandit prin Conventie, cota actuala 1/1, cota initiala 1/1 1) BICU LAURENTIU INTREPRINDERE INDIVIDUALA , CIF:9999999999999, LIPSA CUI	A1
10575 / 10/02/2012		
Act Notarial nr. CONTRACT DE IPOTECA:375, din 09/02/2012 emis de NP MARINESCU MARIA DANIELA ;		
B2	Se noteaza interdictiile de instrainare si grevare in favoarea lui: BANCA COMERCIALA FERVIARA SA - SUC CRAIOVA	A1

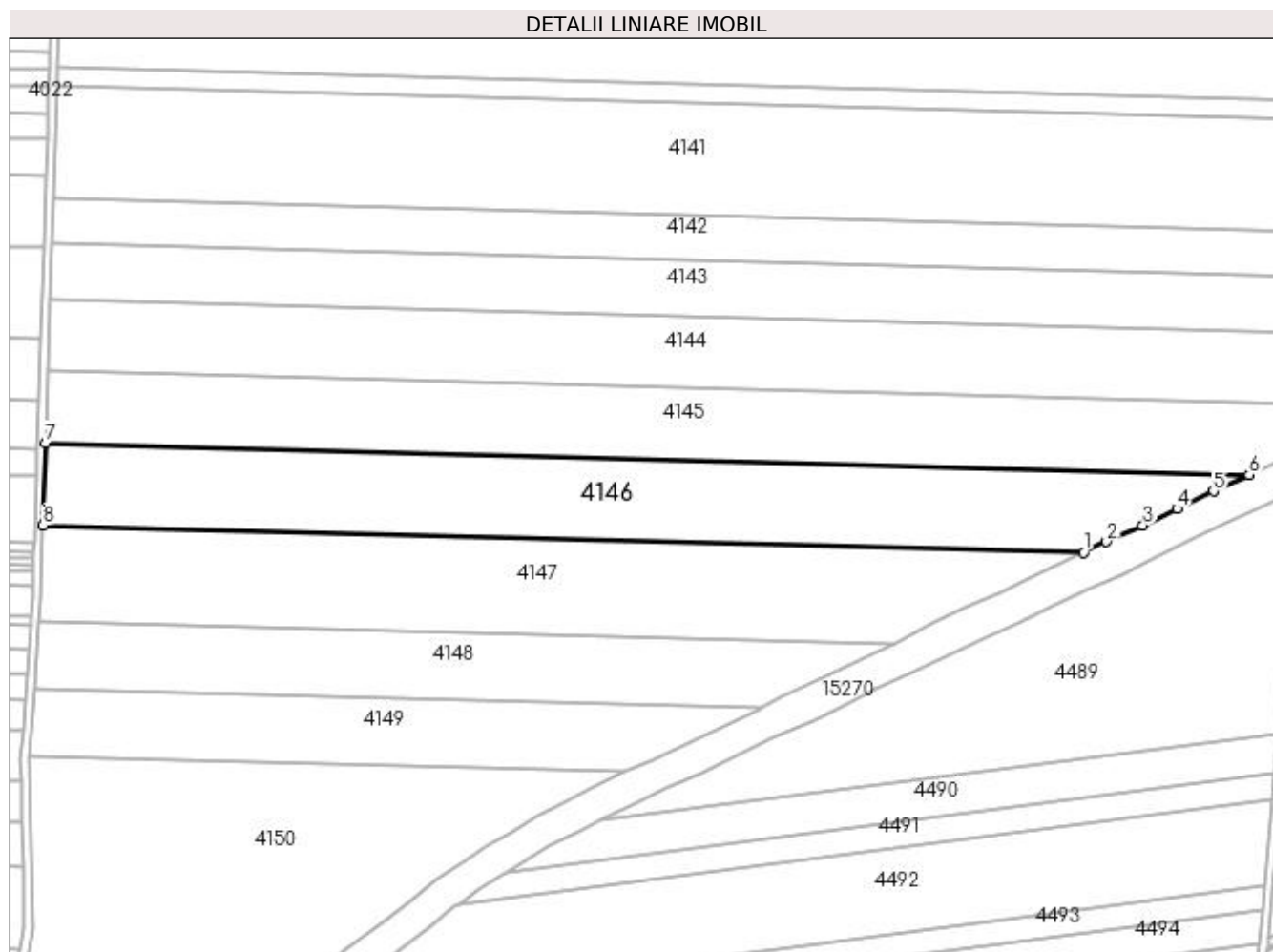
C. Partea III. SARCINI

Inscrieri privind dezmembramintele dreptului de proprietate, drepturi reale de garanție și sarcini		Referințe
10575 / 10/02/2012		
Act Notarial nr. CONTRACT DE IPOTECA:375, din 09/02/2012 emis de NP MARINESCU MARIA DANIELA ;		
C1	Intabulare, drept de IPOTECA, Valoare:2000000 RONsi celelalte obligatii de plata aferente creditului , dobandit prin Conventie, cota actuala 1/1, cota initiala 1/1 1) BANCA COMERCIALA FERVIARA SA- SUCURSALA CRAIOVA , CIF:9999999999999, LIPSA CUI	A1

Anexa Nr. 1 La Partea I**Teren**

Nr cadastral	Suprafața (mp)*	Observații / Referințe
30161	Din acte: 20.400 Masurata: 20.383	

* Suprafața este determinată în planul de proiecție Stereo 70.

**Date referitoare la teren**

Crt	Categorie folosință	Intravilan	Suprafața (mp)	Tarla	Parcelă	Nr. topo	Observații / Referințe
1	arabil	NU	20.383	58	2	-	

Lungime Segmente

1) Valorile lungimilor segmentelor sunt obținute din proiecție în plan.

Punct început	X / Y	Punct sfârșit	X / Y	Lungime segment (** (m)
1	352.678,918 284.657,015	2	352.689,82 284.662,18	12.064
2	352.689,82 284.662,18	3	352.706,93 284.669,92	18.779
3	352.706,93 284.669,92	4	352.722,9 284.677,69	17.76
4	352.722,9 284.677,69	5	352.740,03 284.685,91	19.0

Punct început	X / Y	Punct sfârșit	X / Y	Lungime segment (** (m)
5	352.740,03 284.685,91	6	352.756,798 284.693,621	18.456
6	352.756,798 284.693,621	7	352.191,109 284.708,454	565.883
7	352.191,109 284.708,454	8	352.189,852 284.669,839	38.635
8	352.189,852 284.669,839	1	352.678,918 284.657,015	489.234

** Lungimile segmentelor sunt determinate în planul de proiecție Stereo 70 și sunt rotunjite la 1 milimetru.

*** Distanța dintre puncte este formată din segmente cumulate ce sunt mai mici decât valoarea 1 milimetru.

**DATE DESPRE IMOBILUL NR. 4147**

Oficiul de Cadastru și Publicitate Imobiliară DOLJ
Biroul de Cadastru și Publicitate Imobiliară Craiova

A. Partea I. Descrierea imobilului

TEREN Extravilan

Adresa: Jud. Dolj, T 58, P 1

Nr. Crt	Nr cadastral Nr. topografic	Suprafața* (mp)	Observații / Referințe
A1		20.000	Sector cadastral:18 Teren neimprejmuit;

B. Partea II. Proprietari și acte

Inscrieri privitoare la dreptul de proprietate și alte drepturi reale	Referințe
0 / 19/05/2022	
Act Administrativ nr. TDP:1341-42778, din 05/04/1995 emis de COMISIA JUDETEANA DOLJ;	
B1	A1
Intabulare, drept de PROPRIETATE, dobandit prin Reconstituire, cota actuala 1/1, cota initiala 1/1 1) PETCU CONSTANTIN, LIPSA CNP	

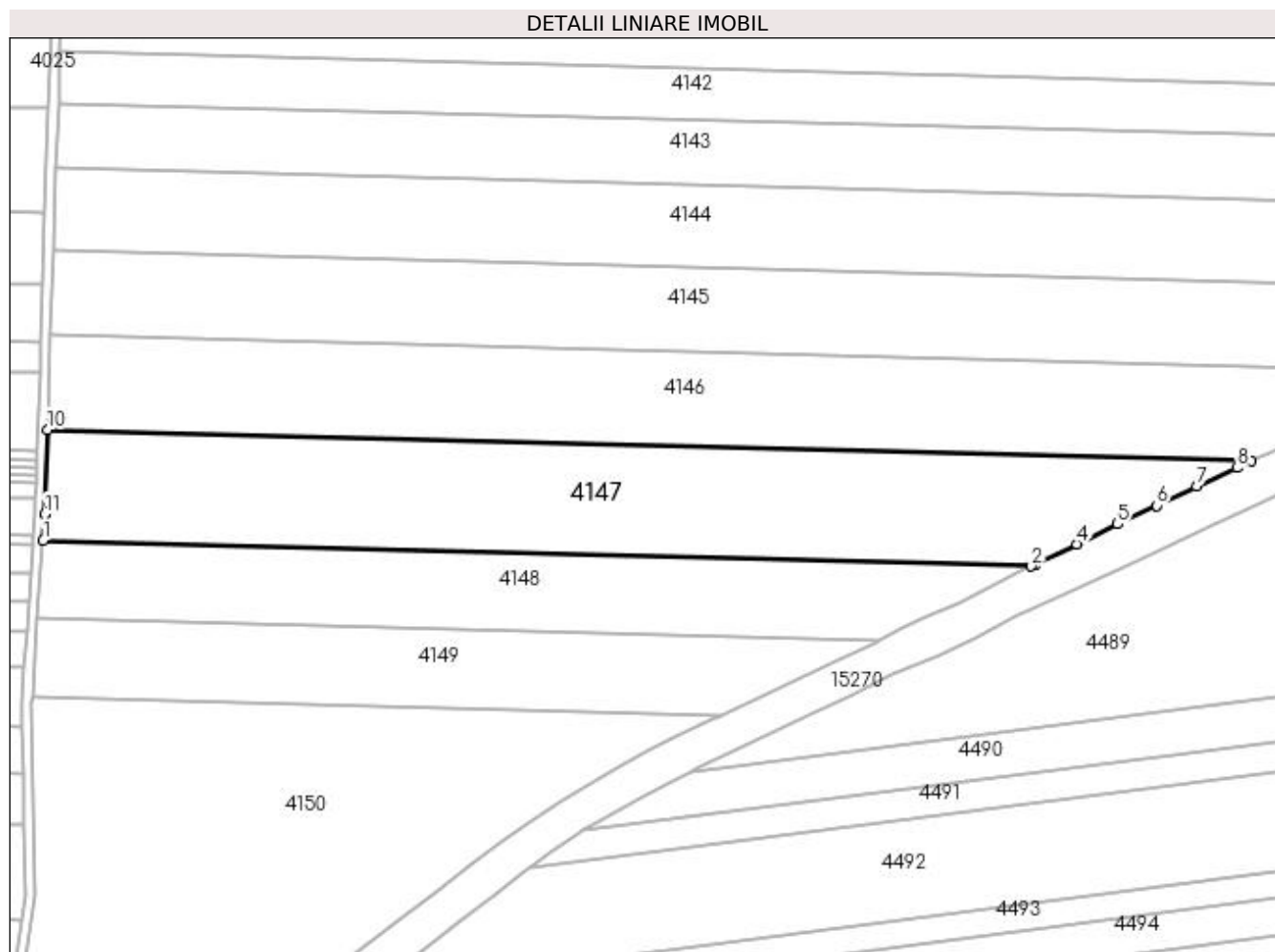
C. Partea III. SARCINI .

Inscrieri privind dezmembramintele dreptului de proprietate, drepturi reale de garanție și sarcini	Referințe
NU SUNT	

Anexa Nr. 1 La Partea I**Teren**

Nr cadastral	Suprafața (mp)*	Observații / Referințe
	20.000	

* Suprafața este determinată în planul de proiecție Stereo 70.

**Date referitoare la teren**

Crt	Categorie folosință	Intra vilan	Suprafața (mp)	Tarla	Parcelă	Nr. topo	Observații / Referințe
1	arabil	NU	20.000	58	1	-	

Lungime Segmente

1) Valorile lungimilor segmentelor sunt obținute din proiecție în plan.

Punct început	X / Y	Punct sfârșit	X / Y	Lungime segment (** (m)
1	352.187,989 284.624,916	2	352.589,606 284.614,385	401.755
2	352.589,606 284.614,385	3	352.591,43 284.615,25	2.019
3	352.591,43 284.615,25	4	352.607,97 284.623,4	18.439
4	352.607,97 284.623,4	5	352.624,61 284.631,51	18.511
5	352.624,61 284.631,51	6	352.640,64 284.639,04	17.71

Punct început	X / Y	Punct sfârșit	X / Y	Lungime segment (** (m)
6	352.640,64 284.639,04	7	352.656,78 284.646,75	17.887
7	352.656,78 284.646,75	8	352.673,25 284.654,33	18.131
8	352.673,25 284.654,33	9	352.678,918 284.657,015	6.272
9	352.678,918 284.657,015	10	352.189,852 284.669,839	489.234
10	352.189,852 284.669,839	11	352.188,739 284.635,62	34.237
11	352.188,739 284.635,62	1	352.187,989 284.624,916	10.73

** Lungimile segmentelor sunt determinate în planul de proiecție Stereo 70 și sunt rotunjite la 1 milimetru.

*** Distanța dintre puncte este formată din segmente cumulate ce sunt mai mici decât valoarea 1 milimetru.

**DATE DESPRE IMOBILUL NR. 4148**

Oficiul de Cadastru și Publicitate Imobiliară DOLJ
Biroul de Cadastru și Publicitate Imobiliară Craiova

A. Partea I. Descrierea imobilului

TEREN Extravilan

Adresa: Jud. Dolj, T 58, P 41

Nr. Crt	Nr cadastral Nr. topografic	Suprafața* (mp)	Observații / Referințe
A1	33218	11.800	Sector cadastral:18 Teren neimprejmuit;

B. Partea II. Proprietari și acte

Inscrieri privitoare la dreptul de proprietate și alte drepturi reale	Referințe
261662 / 21/11/2019	
Act Notarial nr. CVC:3765, din 20/11/2019 emis de NP BUDIANA IONUT-RAZVAN;	
B1	A1
Intabulare, drept de PROPRIETATE, dobandit prin Conventie, cota actuala 1/1, cota initiala 1/1 1) BICU LIDIA	

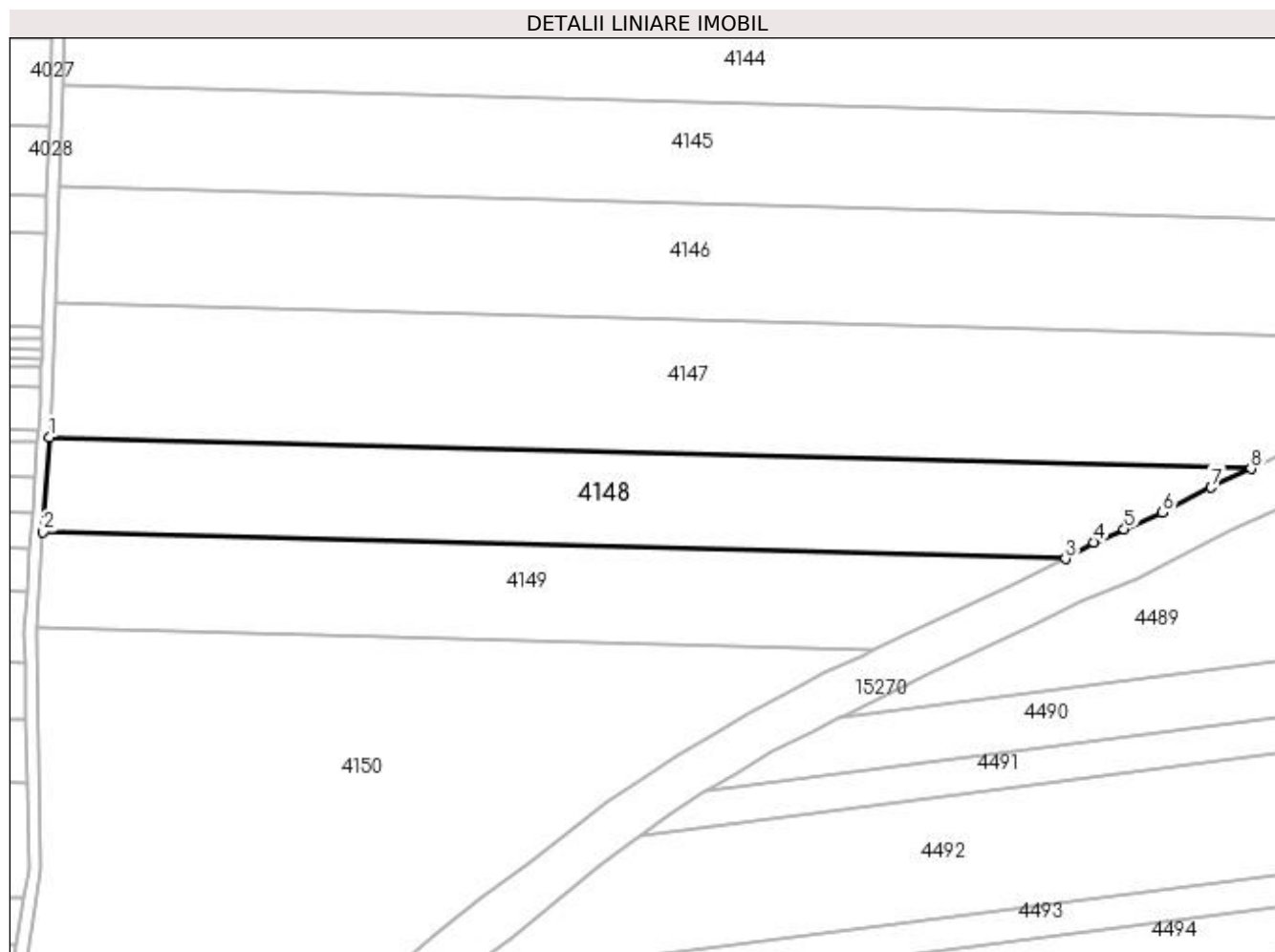
C. Partea III. SARCINI .

Inscrieri privind dezmembramintele dreptului de proprietate, drepturi reale de garanție și sarcini	Referințe
NU SUNT	

Anexa Nr. 1 La Partea I**Teren**

Nr cadastral	Suprafața (mp)*	Observații / Referințe
33218	11.800	

* Suprafața este determinată în planul de proiecție Stereo 70.

**Date referitoare la teren**

Crt	Categorie folosință	Intra vilan	Suprafața (mp)	Tarla	Parcelă	Nr. topo	Observații / Referințe
1	arabil	NU	11.800	58	41	-	

Lungime Segmente

1) Valorile lungimilor segmentelor sunt obținute din proiecție în plan.

Punct început	X / Y	Punct sfârșit	X / Y	Lungime segment (** (m))
1	352.187,989 284.624,916	2	352.185,766 284.593,201	31.793
2	352.185,766 284.593,201	3	352.527,675 284.584,236	342.027
3	352.527,675 284.584,236	4	352.537,11 284.589,72	10.913
4	352.537,11 284.589,72	5	352.547,16 284.594,21	11.007
5	352.547,16 284.594,21	6	352.560,04 284.599,68	13.993

Punct început	X / Y	Punct sfârșit	X / Y	Lungime segment (** (m)
6	352.560,04 284.599,68	7	352.576,32 284.608,09	18.324
7	352.576,32 284.608,09	8	352.589,606 284.614,385	14.702
8	352.589,606 284.614,385	1	352.187,989 284.624,916	401.755

** Lungimile segmentelor sunt determinate în planul de proiecție Stereo 70 și sunt rotunjite la 1 milimetru.

*** Distanța dintre puncte este formată din segmente cumulate ce sunt mai mici decât valoarea 1 milimetru.

**DATE DESPRE IMOBILUL NR. 4149**

Oficiul de Cadastru și Publicitate Imobiliară DOLJ
Biroul de Cadastru și Publicitate Imobiliară Craiova

A. Partea I. Descrierea imobilului

TEREN Extravilan

Adresa: Jud. Dolj, T 58, P 42

Nr. Crt	Nr cadastral Nr. topografic	Suprafața* (mp)	Observații / Referințe
A1		10.000	Sector cadastral:18 Teren neimprejmuit;

B. Partea II. Proprietari și acte

Inscrieri privitoare la dreptul de proprietate și alte drepturi reale		Referințe
0 / 19/05/2022		
Act Administrativ nr. TDP:1748-14907, din 06/12/1996 emis de COMISIA JUDETEANA DOLJ;		
B1	Intabulare, drept de PROPRIETATE, dobandit prin Reconstituire, cota actuala 1/1, cota initiala 1/1 1) CALIN GHEORGHE, LIPSA CNP 2) STIRBU MARIOARA, LIPSA CNP	A1

C. Partea III. SARCINI .

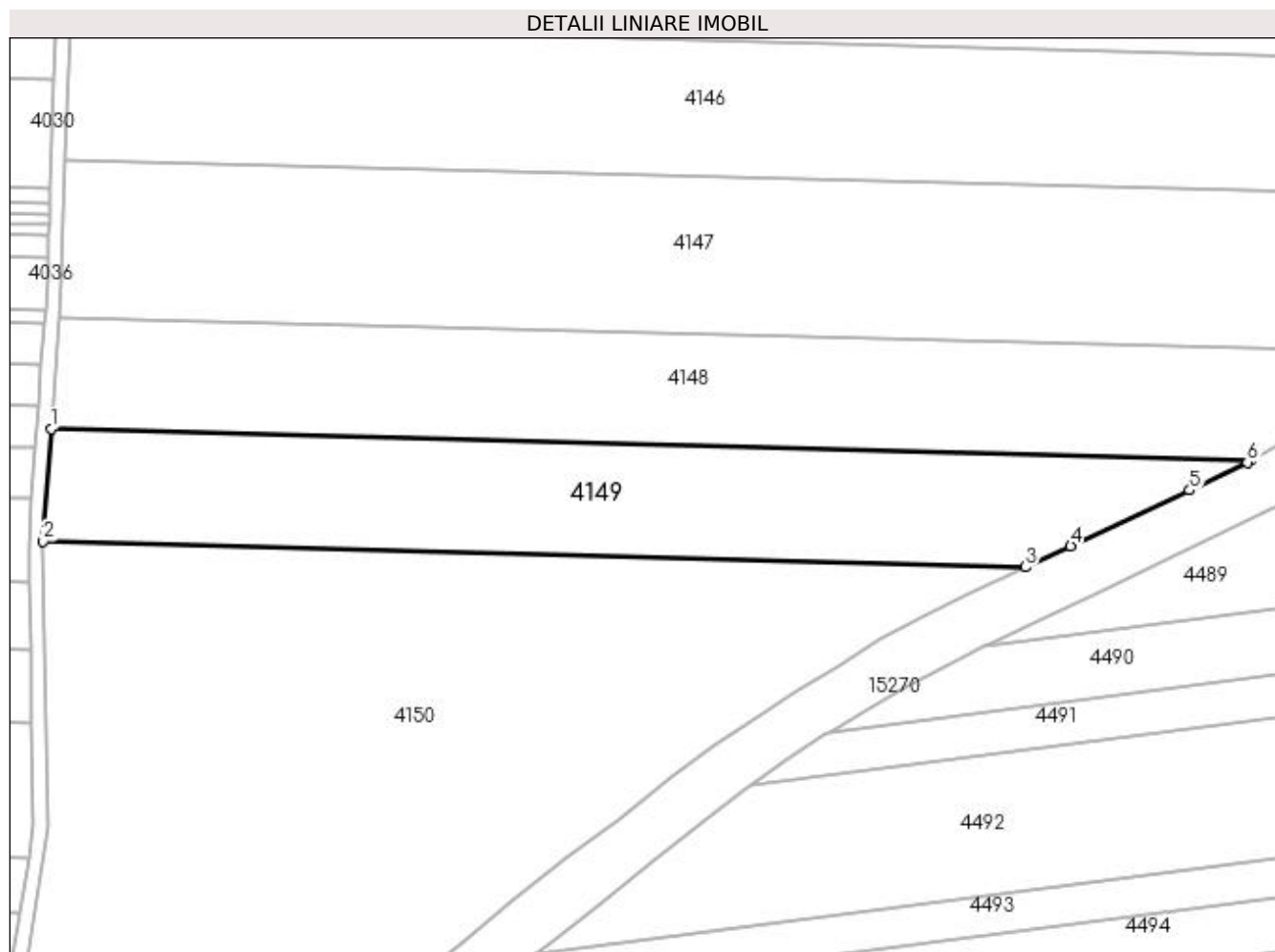
Inscrieri privind dezmembramintele dreptului de proprietate, drepturi reale de garanție și sarcini	Referințe
NU SUNT	

Anexa Nr. 1 La Partea I

Teren

Nr cadastral	Suprafața (mp)*	Observații / Referințe
	10.000	

* Suprafața este determinată în planul de proiecție Stereo 70.



Date referitoare la teren

Crt	Categorie folosință	Intra vilan	Suprafața (mp)	Tarla	Parcelă	Nr. topo	Observații / Referințe
1	arabil	NU	10.000	58	42	-	

Lungime Segmente

1) Valorile lungimilor segmentelor sunt obținute din proiecție în plan.

Punct început	X / Y	Punct sfârșit	X / Y	Lungime segment (** (m)
1	352.185,766 284.593,201	2	352.183,519 284.561,126	32.154
2	352.183,519 284.561,126	3	352.463,4 284.553,788	279.977
3	352.463,4 284.553,788	4	352.476,28 284.559,81	14.218
4	352.476,28 284.559,81	5	352.510,17 284.575,66	37.413
5	352.510,17 284.575,66	6	352.526,65 284.583,64	18.31

Punct început	X / Y	Punct sfârșit	X / Y	Lungime segment (** (m)
6	352.526,65 284.583,64	7	352.527,675 284.584,236	1.186
7	352.527,675 284.584,236	1	352.185,766 284.593,201	342.027

** Lungimile segmentelor sunt determinate în planul de proiecție Stereo 70 și sunt rotunjite la 1 milimetru.

*** Distanța dintre puncte este formată din segmente cumulate ce sunt mai mici decât valoarea 1 milimetru.

**DATE DESPRE IMOBILUL NR. 4150**

Oficiul de Cadastru și Publicitate Imobiliară DOLJ
Biroul de Cadastru și Publicitate Imobiliară Craiova

A. Partea I. Descrierea imobilului

TEREN Extravilan

Adresa: Jud. Dolj, T 58, P 43

Nr. Crt	Nr cadastral Nr. topografic	Suprafața* (mp)	Observații / Referințe
A1	30100	Din acte: 23.600 Masurata: 23.601	Sector cadastral:18 Teren neimprejmut;

B. Partea II. Proprietari și acte

Inscrieri privitoare la dreptul de proprietate și alte drepturi reale		Referințe
66149 / 13/10/2010		
Act Notarial nr. CVC:1262, din 13/10/2010 emis de NP Gabriela Giurcan ;		
B1	Intabulare, drept de PROPRIETATE, dobandit prin Conventie, cota actuala 1/1, cota initiala 1/1 1) SC ROMTEAM PROD SRL , CIF:15402740	A1

C. Partea III. SARCINI .

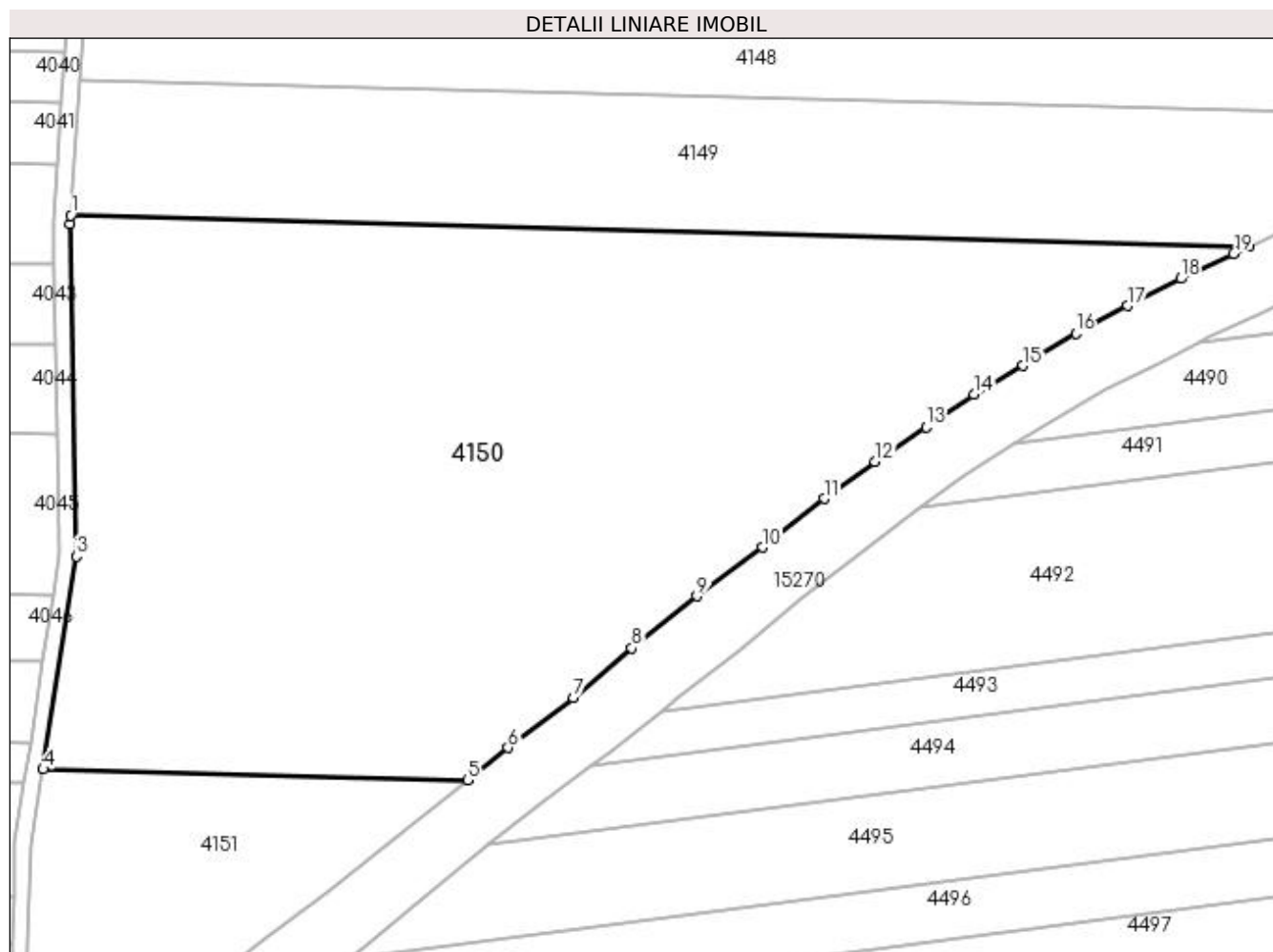
Inscrieri privind dezmembramintele dreptului de proprietate, drepturi reale de garanție și sarcini	Referințe
NU SUNT	

Anexa Nr. 1 La Partea I

Teren

Nr cadastral	Suprafața (mp)*	Observații / Referințe
30100	Din acte: 23.600 Masurata: 23.601	

* Suprafața este determinată în planul de proiecție Stereo 70.



Date referitoare la teren

Crt	Categorie folosință	Intravilan	Suprafața (mp)	Tarla	Parcelă	Nr. topo	Observații / Referințe
1	arabil	NU	23.601	58	43	-	

Lungime Segmente

1) Valorile lungimilor segmentelor sunt obținute din proiecție în plan.

Punct început	X / Y	Punct sfârșit	X / Y	Lungime segment (** (m)
1	352.183,519 284.561,126	2	352.183,383 284.559,193	1.938
2	352.183,383 284.559,193	3	352.184,874 284.480,232	78.975
3	352.184,874 284.480,232	4	352.176,971 284.429,654	51.192
4	352.176,971 284.429,654	5	352.277,795 284.427,01	100.859

Punct început	X / Y	Punct sfârşit	X / Y	Lungime segment (** (m)
5	352.277,795 284.427,01	6	352.287,39 284.434,72	12.309
6	352.287,39 284.434,72	7	352.302,91 284.446,69	19.6
7	352.302,91 284.446,69	8	352.316,73 284.458,44	18.14
8	352.316,73 284.458,44	9	352.332,26 284.470,76	19.823
9	352.332,26 284.470,76	10	352.347,78 284.482,31	19.346
10	352.347,78 284.482,31	11	352.362,44 284.493,85	18.657
11	352.362,44 284.493,85	12	352.374,51 284.502,73	14.985
12	352.374,51 284.502,73	13	352.386,67 284.510,96	14.683
13	352.386,67 284.510,96	14	352.398,12 284.518,69	13.815
14	352.398,12 284.518,69	15	352.409,72 284.525,49	13.446
15	352.409,72 284.525,49	16	352.422,27 284.533,16	14.708
16	352.422,27 284.533,16	17	352.434,57 284.539,66	13.912
17	352.434,57 284.539,66	18	352.447,15 284.546,17	14.165
18	352.447,15 284.546,17	19	352.459,79 284.552,1	13.962
19	352.459,79 284.552,1	20	352.463,4 284.553,788	3.985
20	352.463,4 284.553,788	1	352.183,519 284.561,126	279.977

** Lungimile segmentelor sunt determinate în planul de proiecție Stereo 70 și sunt rotunjite la 1 milimetru.

*** Distanța dintre puncte este formată din segmente cumulate ce sunt mai mici decât valoarea 1 milimetru.

**DATE DESPRE IMOBILUL NR. 4151**

Oficiul de Cadastru și Publicitate Imobiliară DOLJ
Biroul de Cadastru și Publicitate Imobiliară Craiova

A. Partea I. Descrierea imobilului

TEREN Extravilan

Adresa: Jud. Dolj, T 58, P 44

Nr. Crt	Nr cadastral Nr. topografic	Suprafața* (mp)	Observații / Referințe
A1		Din acte: 0 Masurata: 4.395	Sector cadastral:18 Teren neimprejmuit;

B. Partea II. Proprietari și acte

Inscrieri privitoare la dreptul de proprietate și alte drepturi reale		Referințe
0 / 19/05/2022		
Act Normativ nr. LEGE:7, din 13/03/1996 emis de PARLAMENTUL ROMANIEI;		
B1	Inscrierea provizorie, drept de PROPRIETATE, dobandit prin Lege, cota actuala 1/1, cota initiala 1/1 1) NEIDENTIFICAT NEIDENTIFICAT	A1

C. Partea III. SARCINI .

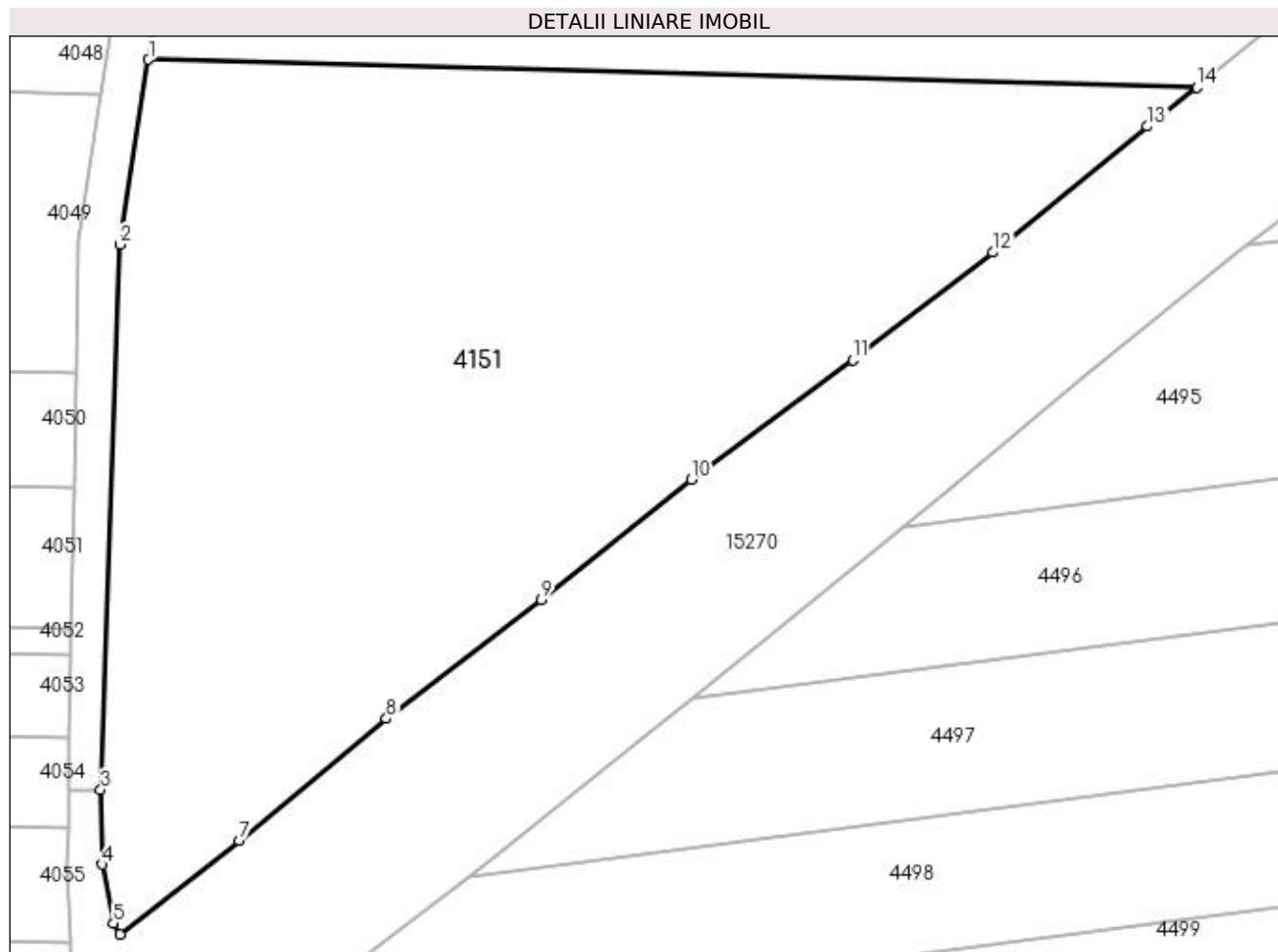
Inscrieri privind dezmembramintele dreptului de proprietate, drepturi reale de garanție și sarcini	Referințe
NU SUNT	

Anexa Nr. 1 La Partea I

Teren

Nr cadastral	Suprafața (mp)*	Observații / Referințe
	Din acte: 0 Masurata: 4.395	

* Suprafața este determinată în planul de proiecție Stereo 70.



Date referitoare la teren

Crt	Categorie folosință	Intra vilan	Suprafața (mp)	Tarla	Parcelă	Nr. topo	Observații / Referințe
1	arabil	NU	4.395	58	44	-	

Lungime Segmente

1) Valorile lungimilor segmentelor sunt obținute din proiecție în plan.

Punct început	X / Y	Punct sfârșit	X / Y	Lungime segment (** (m)
1	352.176,971 284.429,654	2	352.174,192 284.411,866	18.004
2	352.174,192 284.411,866	3	352.172,38 284.359,43	52.467
3	352.172,38 284.359,43	4	352.172,51 284.352,24	7.191
4	352.172,51 284.352,24	5	352.173,6 284.346,57	5.774
5	352.173,6 284.346,57	6	352.174,26 284.345,53	1.232

Punct început	X / Y	Punct sfârșit	X / Y	Lungime segment (** (m)
6	352.174,26 284.345,53	7	352.185,7 284.354,54	14.562
7	352.185,7 284.354,54	8	352.199,86 284.366,26	18.381
8	352.199,86 284.366,26	9	352.214,75 284.377,73	18.796
9	352.214,75 284.377,73	10	352.229,19 284.389,3	18.503
10	352.229,19 284.389,3	11	352.244,71 284.400,79	19.31
11	352.244,71 284.400,79	12	352.258,2 284.411,13	16.997
12	352.258,2 284.411,13	13	352.273,09 284.423,23	19.187
13	352.273,09 284.423,23	14	352.277,795 284.427,01	6.035
14	352.277,795 284.427,01	1	352.176,971 284.429,654	100.859

** Lungimile segmentelor sunt determinate în planul de proiecție Stereo 70 și sunt rotunjite la 1 milimetru.

*** Distanța dintre puncte este formată din segmente cumulate ce sunt mai mici decât valoarea 1 milimetru.

**DATE DESPRE IMOBILUL NR. 4152**

Oficiul de Cadastru și Publicitate Imobiliară DOLJ
Biroul de Cadastru și Publicitate Imobiliară Craiova

A. Partea I. Descrierea imobilului

TEREN Extravilan

Adresa: Jud. Dolj, T 59, P 86/1

Nr. Crt	Nr cadastral Nr. topografic	Suprafața* (mp)	Observații / Referințe
A1	31186	2.600	Sector cadastral:18 Teren neimprejmuit;

B. Partea II. Proprietari și acte

Inscrieri privitoare la dreptul de proprietate și alte drepturi reale	Referințe
139429 / 10/11/2015	
Act Notarial nr. CVC:6461, din 06/11/2015 emis de NP Floricel MIHAI-MARIAN ;	
B1	A1
Intabulare, drept de PROPRIETATE, dobandit prin Conventie, cota actuala 1/1, cota initiala 1/1	
1) SC AGROLUDY BICU SRL , CIF:99999999999999, LIPSA CUI	

C. Partea III. SARCINI .


Inscrieri privind dezmembramintele dreptului de proprietate, drepturi reale de garanție și sarcini	Referințe
NU SUNT	

Anexa Nr. 1 La Partea I

Teren

Nr cadastral	Suprafața (mp)*	Observații / Referințe
31186	2.600	

* Suprafața este determinată în planul de proiecție Stereo 70.



Date referitoare la teren

Crt	Categorie folosință	Intra vilan	Suprafața (mp)	Tarla	Parcelă	Nr. topo	Observații / Referințe
1	arabil	NU	2.600	59	86/1	-	

Lungime Segmente

1) Valorile lungimilor segmentelor sunt obținute din proiecție în plan.

Punct început	X / Y	Punct sfârșit	X / Y	Lungime segment (** (m)
1	353.101,827 286.101,22	2	352.876,28 286.107,03	225.622
2	352.876,28 286.107,03	3	352.875,948 286.101,637	5.403
3	352.875,948 286.101,637	4	353.373,113 286.088,831	497.33
4	353.373,113 286.088,831	5	353.370,94 286.092,38	4.161
5	353.370,94 286.092,38	6	353.290,52 286.096,36	80.518

Punct început	X / Y	Punct sfârșit	X / Y	Lungime segment (** (m)
6	353.290,52 286.096,36	1	353.101,827 286.101,22	188.756

** Lungimile segmentelor sunt determinate în planul de proiecție Stereo 70 și sunt rotunjite la 1 milimetru.

*** Distanța dintre puncte este formată din segmente cumulate ce sunt mai mici decât valoarea 1 milimetru.

**DATE DESPRE IMOBILUL NR. 4153**

Oficiul de Cadastru și Publicitate Imobiliară DOLJ
Biroul de Cadastru și Publicitate Imobiliară Craiova

A. Partea I. Descrierea imobilului

TEREN Extravilan

Adresa: Jud. Dolj, T 59, P 87

Nr. Crt	Nr cadastral Nr. topografic	Suprafața* (mp)	Observații / Referințe
A1	31154	3.100	Sector cadastral:18 Teren neimprejmuit;

B. Partea II. Proprietari și acte

Inscrieri privitoare la dreptul de proprietate și alte drepturi reale	Referințe
78663 / 06/07/2015	
Hotarare Judecatoreasca nr. SC:305, din 03/03/2011 emis de Judecatoria Calafat (dosar nr 380/201/2011;);	
B1	A1
Intabulare, drept de PROPRIETATE, dobandit prin Hotarare Judecatoreasca, cota actuala 1/1, cota initiala 1/1	
1) SC ROTEAM SRL , CIF:99999999999999, LIPSA CUI	

C. Partea III. SARCINI .

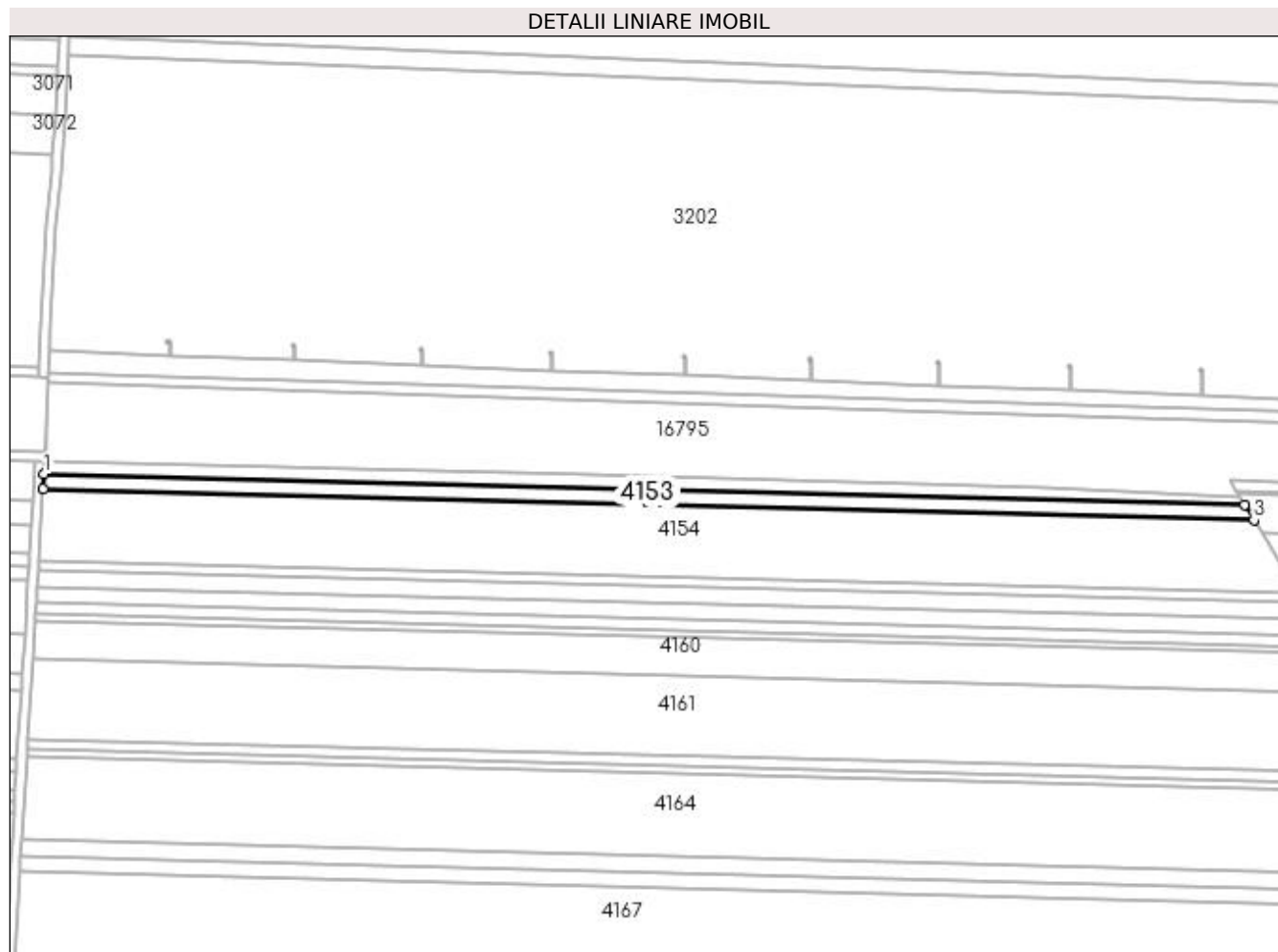
Inscrieri privind dezmembramintele dreptului de proprietate, drepturi reale de garanție și sarcini	Referințe
NU SUNT	

Anexa Nr. 1 La Partea I

Teren

Nr cadastral	Suprafața (mp)*	Observații / Referințe
31154	3.100	

* Suprafața este determinată în planul de proiecție Stereo 70.



Date referitoare la teren

Crt	Categorie folosință	Intra vilan	Suprafața (mp)	Tarla	Parcelă	Nr. topo	Observații / Referințe
1	arabil	NU	3.100	59	87	-	

Lungime Segmente

1) Valorile lungimilor segmentelor sunt obținute din proiecție în plan.

Punct început	X / Y	Punct sfârșit	X / Y	Lungime segment (** (m)
1	352.875,948 286.101,637	2	352.875,567 286.095,438	6.211
2	352.875,567 286.095,438	3	353.376,975 286.082,522	501.574
3	353.376,975 286.082,522	4	353.373,113 286.088,831	7.397
4	353.373,113 286.088,831	1	352.875,948 286.101,637	497.33

**** Lungimile segmentelor sunt determinate în planul de proiecție Stereo 70 și sunt rotunjite la 1 milimetru.**

***** Distanța dintre puncte este formată din segmente cumulate ce sunt mai mici decât valoarea 1 milimetru.**

**DATE DESPRE IMOBILUL NR. 4154**

Oficiul de Cadastru și Publicitate Imobiliară DOLJ
Biroul de Cadastru și Publicitate Imobiliară Craiova

A. Partea I. Descrierea imobilului

TEREN Extravilan

Adresa: Jud. Dolj, T 59, P 86

Nr. Crt	Nr cadastral Nr. topografic	Suprafața* (mp)	Observații / Referințe
A1	31136	15.200	Sector cadastral:18 Teren neimprejmuit;

B. Partea II. Proprietari și acte

Inscrieri privitoare la dreptul de proprietate și alte drepturi reale	Referințe
78898 / 07/07/2015	
Hotarare Judecatoreasca nr. SC:211, din 21/02/2011 emis de Judecatoria Calafat (dosar nr 383/201/20;);	
B1	A1
Intabulare, drept de PROPRIETATE, dobandit prin Hotarare Judecatoreasca, cota actuala 1/1, cota initiala 1/1	
1) SC ROTEAM SRL , CIF:16841581	

C. Partea III. SARCINI .

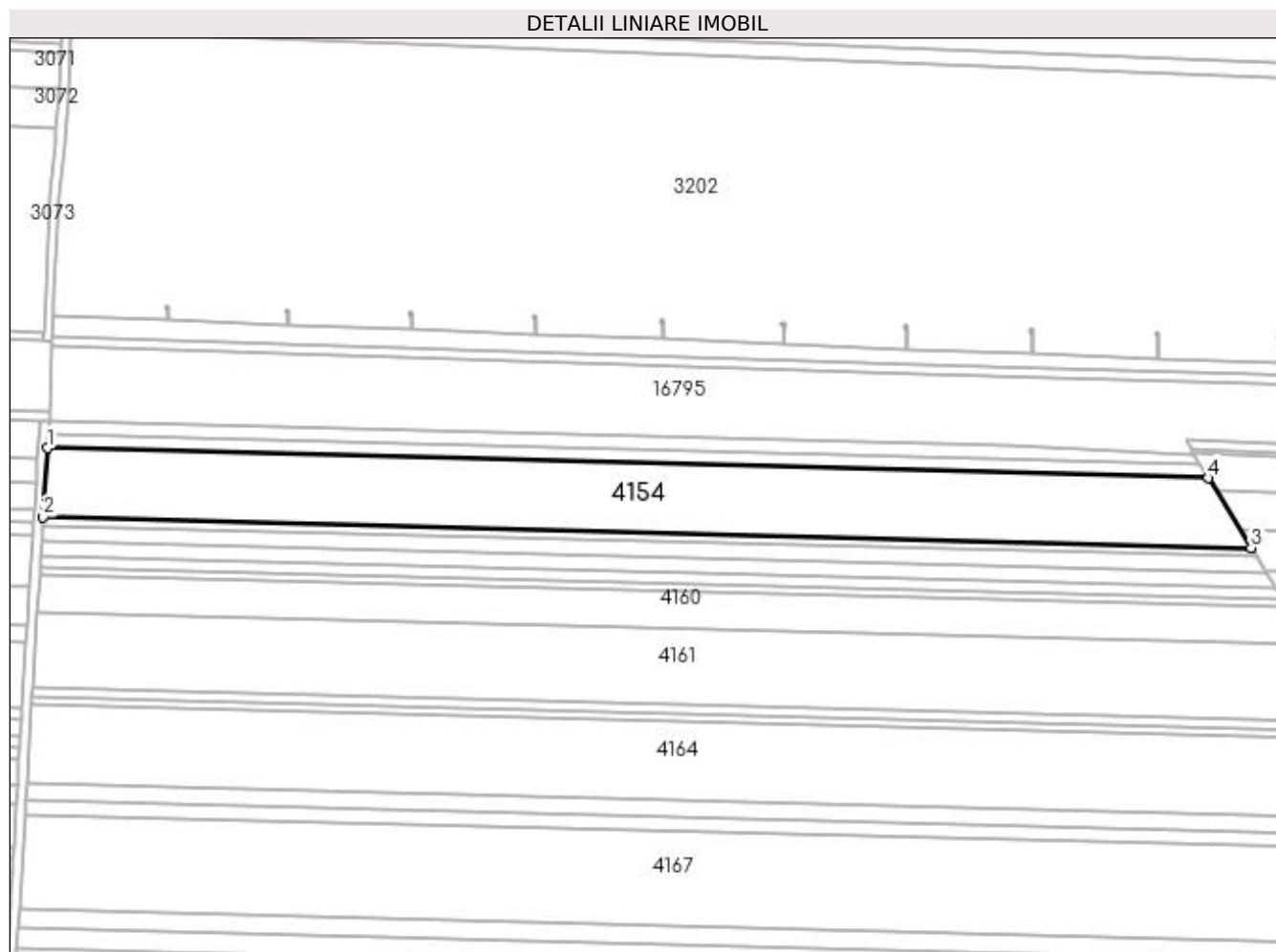
Inscrieri privind dezmembramintele dreptului de proprietate, drepturi reale de garanție și sarcini	Referințe
NU SUNT	

Anexa Nr. 1 La Partea I

Teren

Nr cadastral	Suprafața (mp)*	Observații / Referințe
31136	15.200	

* Suprafața este determinată în planul de proiecție Stereo 70.



Date referitoare la teren

Crt	Categorie folosință	Intra vilan	Suprafața (mp)	Tarla	Parcelă	Nr. topo	Observații / Referințe
1	arabil	NU	15.200	59	86	-	

Lungime Segmente

1) Valorile lungimilor segmentelor sunt obținute din proiecție în plan.

Punct început	X / Y	Punct sfârșit	X / Y	Lungime segment (** (m)
1	352.875,567 286.095,438	2	352.873,741 286.065,772	29.722
2	352.873,741 286.065,772	3	353.395,459 286.052,334	521.891
3	353.395,459 286.052,334	4	353.376,975 286.082,522	35.397
4	353.376,975 286.082,522	1	352.875,567 286.095,438	501.574

**** Lungimile segmentelor sunt determinate în planul de proiecție Stereo 70 și sunt rotunjite la 1 milimetru.**

***** Distanța dintre puncte este formată din segmente cumulate ce sunt mai mici decât valoarea 1 milimetru.**

**DATE DESPRE IMOBILUL NR. 4155**

Oficiul de Cadastru și Publicitate Imobiliară DOLJ
Biroul de Cadastru și Publicitate Imobiliară Craiova

A. Partea I. Descrierea imobilului

TEREN Extravilan

Adresa: Jud. Dolj, T 59, P 85

Nr. Crt	Nr cadastral Nr. topografic	Suprafața* (mp)	Observații / Referințe
A1	31168	2.000	Sector cadastral:18 Teren neimprejmuit;

B. Partea II. Proprietari și acte

Inscrieri privitoare la dreptul de proprietate și alte drepturi reale		Referințe
78894 / 07/07/2015		
Hotarare Judecatoreasca nr. SC:185, din 16/02/2011 emis de Judecatoria Calafat (Incheiere din data de 11.03.2011 Judecatoria Calafat;);		
B1	Intabulare, drept de PROPRIETATE, dobandit prin Hotarare Judecatoreasca, cota actuala 1/1, cota initiala 1/1 1) SC ROTEAM SRL , CIF:16841581	A1

C. Partea III. SARCINI .

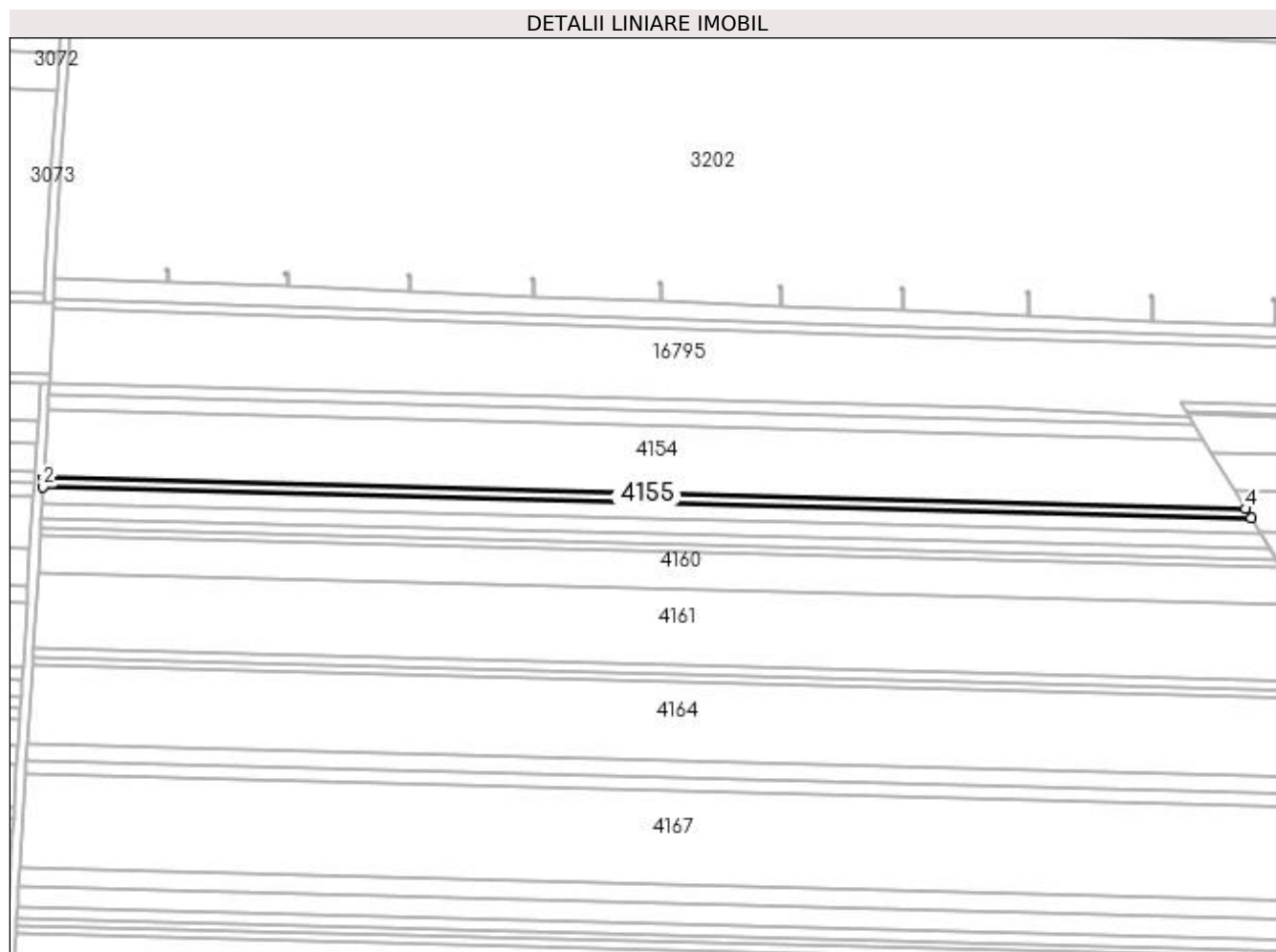
Inscrieri privind dezmembramintele dreptului de proprietate, drepturi reale de garanție și sarcini	Referințe
NU SUNT	

Anexa Nr. 1 La Partea I

Teren

Nr cadastral	Suprafața (mp)*	Observații / Referințe
31168	2.000	

* Suprafața este determinată în planul de proiecție Stereo 70.



Date referitoare la teren

Crt	Categorie folosință	Intra vilan	Suprafața (mp)	Tarla	Parcelă	Nr. topo	Observații / Referințe
1	arabil	NU	2.000	59	85	-	

Lungime Segmente

1) Valorile lungimilor segmentelor sunt obținute din proiecție în plan.

Punct început	X / Y	Punct sfârșit	X / Y	Lungime segment (** (m)
1	352.873,741 286.065,772	2	352.873,506 286.061,954	3.825
2	352.873,506 286.061,954	3	353.397,838 286.048,448	524.506
3	353.397,838 286.048,448	4	353.395,459 286.052,334	4.556
4	353.395,459 286.052,334	1	352.873,741 286.065,772	521.891

**** Lungimile segmentelor sunt determinate în planul de proiecție Stereo 70 și sunt rotunjite la 1 milimetru.**

***** Distanța dintre puncte este formată din segmente cumulate ce sunt mai mici decât valoarea 1 milimetru.**

**DATE DESPRE IMOBILUL NR. 4156**

Oficiul de Cadastru și Publicitate Imobiliară DOLJ
 Biroul de Cadastru și Publicitate Imobiliară Craiova

A. Partea I. Descrierea imobilului

TEREN Extravilan

Adresa: Jud. Dolj, T 59, P 84

Nr. Crt	Nr cadastral Nr. topografic	Suprafața* (mp)	Observații / Referințe
A1	30929	3.700	Sector cadastral:18 Teren neimprejmuit;

B. Partea II. Proprietari și acte

Inscrieri privitoare la dreptul de proprietate și alte drepturi reale		Referințe
21824 / 02/03/2015		
Act Administrativ nr. TDP:3924, din 22/03/2003 emis de COMISIA JUDETEANA DOLJ (adeverinta nr. 2230/23.02.2015, Primaria Maglavit);		
B1	Intabulare, drept de PROPRIETATE, dobandit prin Reconstituire, cota actuala 1/1, cota initiala 1/1 1) CEAUSU MARIN	A1
Act Administrativ nr. TDP:3924, din 22/03/2003 emis de COMISIA JUDETEANA DOLJ (adeverinta nr. 2230/23.02.2015, Primaria Maglavit);		
B2	Imobil aflat sub incidenta art. 3 alin.(1) din Legea 17/2014	A1

C. Partea III. SARCINI .

Inscrieri privind dezmembramintele dreptului de proprietate, drepturi reale de garanție și sarcini	Referințe
NU SUNT	


Anexa Nr. 1 La Partea I

Teren

Nr cadastral	Suprafața (mp)*	Observații / Referințe
30929	3.700	

* Suprafața este determinată în planul de proiecție Stereo 70.

DETALII LINIARE IMOBIL



Date referitoare la teren

Crt	Categorie folosință	Intra vilan	Suprafața (mp)	Tarla	Parcelă	Nr. topo	Observații / Referințe
1	arabil	NU	3.700	59	84	-	

Lungime Segmente

1) Valorile lungimilor segmentelor sunt obținute din proiecție în plan.

Punct început	X / Y	Punct sfârșit	X / Y	Lungime segment (** (m)
1	352.873,506 286.061,954	2	352.873,074 286.054,941	7.026
2	352.873,074 286.054,941	3	353.402,208 286.041,311	529.31
3	353.402,208 286.041,311	4	353.397,838 286.048,448	8.369
4	353.397,838 286.048,448	1	352.873,506 286.061,954	524.506

**** Lungimile segmentelor sunt determinate în planul de proiecție Stereo 70 și sunt rotunjite la 1 milimetru.**

***** Distanța dintre puncte este formată din segmente cumulate ce sunt mai mici decât valoarea 1 milimetru.**

**DATE DESPRE IMOBILUL NR. 4157**

Oficiul de Cadastru și Publicitate Imobiliară DOLJ
Biroul de Cadastru și Publicitate Imobiliară Craiova

A. Partea I. Descrierea imobilului

TEREN Extravilan

Adresa: Jud. Dolj, T 59, P 83

Nr. Crt	Nr cadastral Nr. topografic	Suprafața* (mp)	Observații / Referințe
A1	30967	3.400	Sector cadastral:18 Teren neimpregmuit;

B. Partea II. Proprietari și acte

Inscrieri privitoare la dreptul de proprietate și alte drepturi reale		Referințe
29120 / 18/03/2015		
Act Administrativ nr. DOCUMENTATIE CADASTRALA:29120, din 18/03/2015 emis de OCPI DOLJ (planul de incadrare in tarla , din 18.03.2015);		
B1	Se noteaza mentiunea " imobil aflat sub incidenta art. 3 alin (2) din legea 17/2014"	A1
70951 / 22/06/2015		
Act Notarial nr. CVC:3171, din 18/06/2015 emis de NP Floricel MIHAI-MARIAN ;		
B2	Intabulare, drept de PROPRIETATE, dobandit prin Conventie, cota actuala 1/1, cota initiala 1/1	A1
1) SOCIETATEA COMERCIALA AGROLUDY BICU SRL , CIF:99999999999999, LIPSA CUI		

C. Partea III. SARCINI .

Inscrieri privind dezmembramintele dreptului de proprietate, drepturi reale de garanție și sarcini	Referințe
NU SUNT	


Anexa Nr. 1 La Partea I

Teren

Nr cadastral	Suprafața (mp)*	Observații / Referințe
30967	3.400	

* Suprafața este determinată în planul de proiecție Stereo 70.

DETALII LINIARE IMOBIL



Date referitoare la teren

Crt	Categorie folosință	Intravilan	Suprafața (mp)	Tarla	Parcelă	Nr. topo	Observații / Referințe
1	arabil	NU	3.400	59	83	-	

Lungime Segmente

1) Valorile lungimilor segmentelor sunt obținute din proiecție în plan.

Punct început	X / Y	Punct sfârșit	X / Y	Lungime segment (** (m)
1	352.873,074 286.054,941	2	352.872,681 286.048,552	6.401
2	352.872,681 286.048,552	3	353.406,189 286.034,81	533.685
3	353.406,189 286.034,81	4	353.402,208 286.041,311	7.623
4	353.402,208 286.041,311	1	352.873,074 286.054,941	529.31

**** Lungimile segmentelor sunt determinate în planul de proiecție Stereo 70 și sunt rotunjite la 1 milimetru.**

***** Distanța dintre puncte este formată din segmente cumulate ce sunt mai mici decât valoarea 1 milimetru.**

**DATE DESPRE IMOBILUL NR. 4158**

Oficiul de Cadastru și Publicitate Imobiliară DOLJ
 Biroul de Cadastru și Publicitate Imobiliară Craiova

A. Partea I. Descrierea imobilului

TEREN Extravilan

Adresa: Jud. Dolj, T 59, P 82

Nr. Crt	Nr cadastral Nr. topografic	Suprafața* (mp)	Observații / Referințe
A1	31178	2.600	Sector cadastral:18 Teren neimprejmuit;

B. Partea II. Proprietari și acte

Inscrieri privitoare la dreptul de proprietate și alte drepturi reale	Referințe
78892 / 07/07/2015	
Hotarare Judecatoreasca nr. SC:1837, din 11/10/2012 emis de Judecatoria Calafat (in DOSAR nr. 2261/201/2012;);	
B1	A1
Intabulare, drept de PROPRIETATE, dobandit prin Hotarare Judecatoreasca, cota actuala 1/1, cota initiala 1/1	
1) SC ROMTEAM PROD SRL , CIF:99999999999999, LIPSA CUI	

C. Partea III. SARCINI .

Inscrieri privind dezmembramintele dreptului de proprietate, drepturi reale de garanție și sarcini	Referințe
NU SUNT	


Anexa Nr. 1 La Partea I

Teren

Nr cadastral	Suprafața (mp)*	Observații / Referințe
31178	2.600	

* Suprafața este determinată în planul de proiecție Stereo 70.

DETALII LINIARE IMOBIL



Date referitoare la teren

Crt	Categorie folosință	Intra vilan	Suprafața (mp)	Tarla	Parcelă	Nr. topo	Observații / Referințe
1	arabil	NU	2.600	59	82	-	

Lungime Segmente

1) Valorile lungimilor segmentelor sunt obținute din proiecție în plan.

Punct început	X / Y	Punct sfârșit	X / Y	Lungime segment (** (m)
1	352.872,681 286.048,552	2	352.872,382 286.043,701	4.86
2	352.872,382 286.043,701	3	353.409,211 286.029,874	537.007
3	353.409,211 286.029,874	4	353.406,189 286.034,81	5.788
4	353.406,189 286.034,81	1	352.872,681 286.048,552	533.685

**** Lungimile segmentelor sunt determinate în planul de proiecție Stereo 70 și sunt rotunjite la 1 milimetru.**

***** Distanța dintre puncte este formată din segmente cumulate ce sunt mai mici decât valoarea 1 milimetru.**

**DATE DESPRE IMOBILUL NR. 4159**

Oficiul de Cadastru și Publicitate Imobiliară DOLJ
Biroul de Cadastru și Publicitate Imobiliară Craiova

A. Partea I. Descrierea imobilului

TEREN Extravilan

Adresa: Jud. Dolj, T 59, P 81

Nr. Crt	Nr cadastral Nr. topografic	Suprafața* (mp)	Observații / Referințe
A1		1.500	Sector cadastral:18 Teren neimprejmuit;

B. Partea II. Proprietari și acte

Inscrieri privitoare la dreptul de proprietate și alte drepturi reale		Referințe
0 / 19/05/2022		
Act Notarial nr. CM:30, din 24/09/2009 emis de NP BUDIANA IONUT RAZVAN;		
B1	Intabulare, drept de PROPRIETATE, dobandit prin Succesiune, cota actuala 1/1, cota initiala 1/1 1) LUPU MARIA, LIPSA CNP 2) LUPU SORIN, LIPSA CNP 3) GAGIU MARIA-MIRELA, LIPSA CNP	A1

C. Partea III. SARCINI .

Inscrieri privind dezmembramintele dreptului de proprietate, drepturi reale de garanție și sarcini	Referințe
NU SUNT	


Anexa Nr. 1 La Partea I

Teren

Nr cadastral	Suprafața (mp)*	Observații / Referințe
	1.500	

* Suprafața este determinată în planul de proiecție Stereo 70.

DETALII LINIARE IMOBIL



Date referitoare la teren

Crt	Categorie folosință	Intra vilan	Suprafața (mp)	Tarla	Parcelă	Nr. topo	Observații / Referințe
1	arabil	NU	1.500	59	81	-	

Lungime Segmente

1) Valorile lungimilor segmentelor sunt obținute din proiecție în plan.

Punct început	X / Y	Punct sfârșit	X / Y	Lungime segment (** (m)
1	352.872,382 286.043,701	2	352.872,211 286.040,916	2.79
2	352.872,211 286.040,916	3	353.410,946 286.027,04	538.914
3	353.410,946 286.027,04	4	353.409,211 286.029,874	3.323
4	353.409,211 286.029,874	1	352.872,382 286.043,701	537.007

**** Lungimile segmentelor sunt determinate în planul de proiecție Stereo 70 și sunt rotunjite la 1 milimetru.**

***** Distanța dintre puncte este formată din segmente cumulate ce sunt mai mici decât valoarea 1 milimetru.**

**DATE DESPRE IMOBILUL NR. 4160**

Oficiul de Cadastru și Publicitate Imobiliară DOLJ
Biroul de Cadastru și Publicitate Imobiliară Craiova

A. Partea I. Descrierea imobilului

TEREN Extravilan

Adresa: Jud. Dolj, T 59, P 80

Nr. Crt	Nr cadastral Nr. topografic	Suprafața* (mp)	Observații / Referințe
A1		8.800	Sector cadastral:18 Teren neimprejmut;

B. Partea II. Proprietari și acte

Inscrieri privitoare la dreptul de proprietate și alte drepturi reale		Referințe
0 / 19/05/2022		
Act Notarial nr. CM:63, din 23/04/2014 emis de NP BUDIANA IONUT RAZVAN;		
B1	Intabulare, drept de PROPRIETATE, dobandit prin Succesiune, cota actuala 6/8, cota initiala 6/8 1) LUPU MARIA	A1
B2	Intabulare, drept de PROPRIETATE, dobandit prin Succesiune, cota actuala 1/8, cota initiala 1/8 1) LUPU SORIN	A1
B3	Intabulare, drept de PROPRIETATE, dobandit prin Succesiune, cota actuala 1/8, cota initiala 1/8 1) GAGIU MARIA-MIRELA	A1


C. Partea III. SARCINI .

Inscrieri privind dezmembramintele dreptului de proprietate, drepturi reale de garanție și sarcini	Referințe
NU SUNT	

Anexa Nr. 1 La Partea I**Teren**

Nr cadastral	Suprafața (mp)*	Observații / Referințe
	8.800	

* Suprafața este determinată în planul de proiecție Stereo 70.

**Date referitoare la teren**

Crt	Categorie folosință	Intra vilan	Suprafața (mp)	Tarla	Parcelă	Nr. topo	Observații / Referințe
1	arabil	NU	8.800	59	80	-	

Lungime Segmente

1) Valorile lungimilor segmentelor sunt obținute din proiecție în plan.

Punct început	X / Y	Punct sfârșit	X / Y	Lungime segment (** (m)
1	352.872,211 286.040,916	2	352.871,217 286.024,773	16.174
2	352.871,217 286.024,773	3	353.421,004 286.010,612	549.969
3	353.421,004 286.010,612	4	353.410,946 286.027,04	19.262
4	353.410,946 286.027,04	1	352.872,211 286.040,916	538.914

**** Lungimile segmentelor sunt determinate în planul de proiecție Stereo 70 și sunt rotunjite la 1 milimetru.**

***** Distanța dintre puncte este formată din segmente cumulate ce sunt mai mici decât valoarea 1 milimetru.**

**DATE DESPRE IMOBILUL NR. 4161**

Oficiul de Cadastru și Publicitate Imobiliară DOLJ
Biroul de Cadastru și Publicitate Imobiliară Craiova

A. Partea I. Descrierea imobilului

TEREN Extravilan

Adresa: Jud. Dolj, T 59, P 79

Nr. Crt	Nr cadastral Nr. topografic	Suprafața* (mp)	Observații / Referințe
A1	31123	18.400	Sector cadastral:18 Teren neimprejmuit;

B. Partea II. Proprietari și acte

Inscrieri privitoare la dreptul de proprietate și alte drepturi reale		Referințe
78901 / 07/07/2015		
Hotarare Judecatoreasca nr. SC:1787, din 13/10/2011 emis de Judecatoria Calafat (in DOSAR nr. 2800/201/2011;);		
B1	Intabulare, drept de PROPRIETATE, dobandit prin Hotarare Judecatoreasca, cota actuala 1/1, cota initiala 1/1	A1
	1) SC ROMTEAM PROD SRL , CIF:99999999999999, LIPSA CUI	

C. Partea III. SARCINI .

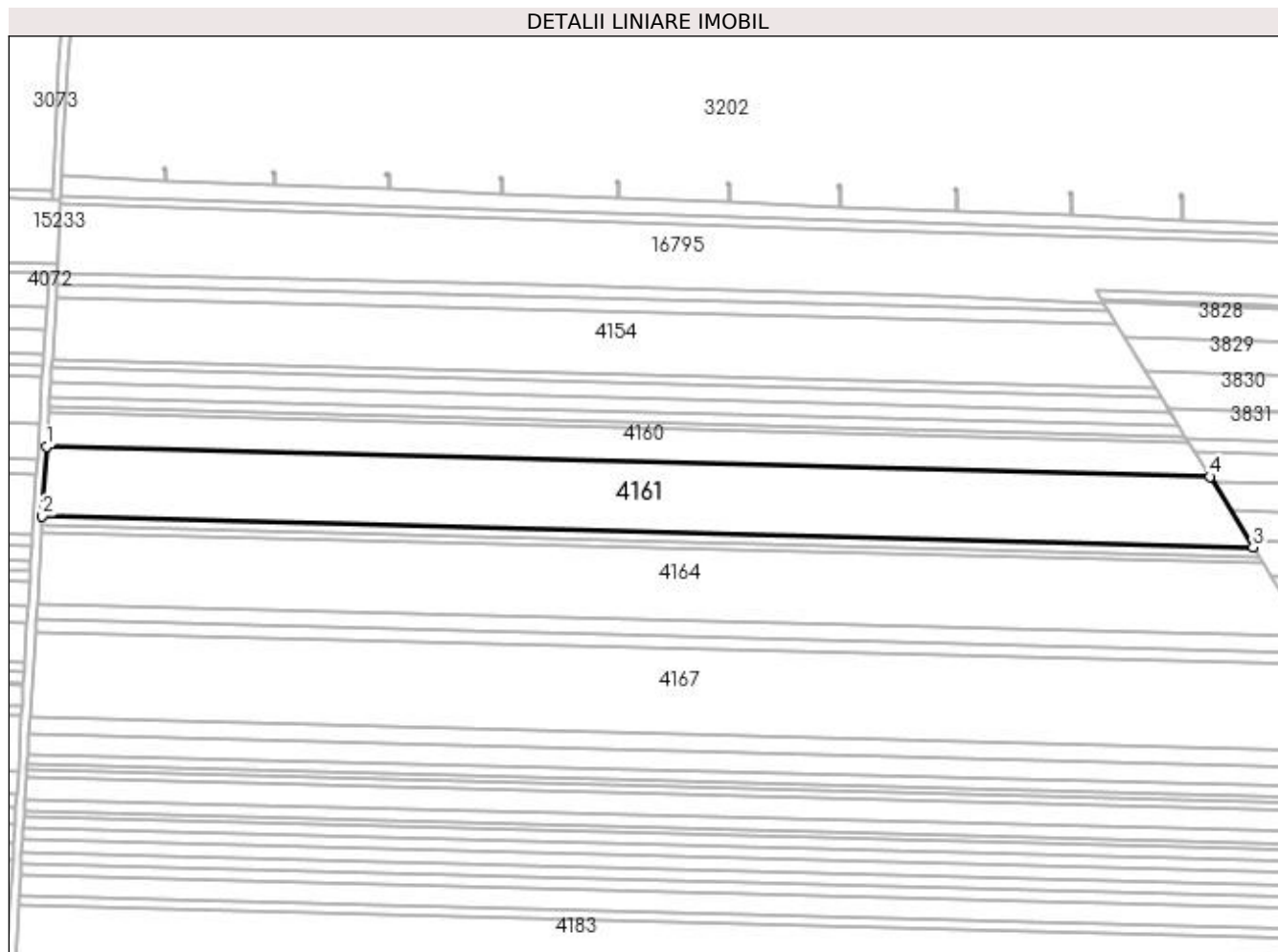
Inscrieri privind dezmembramintele dreptului de proprietate, drepturi reale de garanție și sarcini	Referințe
NU SUNT	

Anexa Nr. 1 La Partea I

Teren

Nr cadastral	Suprafața (mp)*	Observații / Referințe
31123	18.400	

* Suprafața este determinată în planul de proiecție Stereo 70.



Date referitoare la teren

Crt	Categorie folosință	Intra vilan	Suprafața (mp)	Tarla	Parcelă	Nr. topo	Observații / Referințe
1	arabil	NU	18.400	59	79	-	

Lungime Segmente

1) Valorile lungimilor segmentelor sunt obținute din proiecție în plan.

Punct început	X / Y	Punct sfârșit	X / Y	Lungime segment (** (m)
1	352.871,217 286.024,773	2	352.869,202 285.992,026	32.809
2	352.869,202 285.992,026	3	353.441,408 285.977,288	572.396
3	353.441,408 285.977,288	4	353.421,004 286.010,612	39.074
4	353.421,004 286.010,612	1	352.871,217 286.024,773	549.969

**** Lungimile segmentelor sunt determinate în planul de proiecție Stereo 70 și sunt rotunjite la 1 milimetru.**

***** Distanța dintre puncte este formată din segmente cumulate ce sunt mai mici decât valoarea 1 milimetru.**

**DATE DESPRE IMOBILUL NR. 4162**

Oficiul de Cadastru și Publicitate Imobiliară DOLJ
Biroul de Cadastru și Publicitate Imobiliară Craiova

A. Partea I. Descrierea imobilului

TEREN Extravilan

Adresa: Jud. Dolj, T 59, P 78/1

Nr. Crt	Nr cadastral Nr. topografic	Suprafața* (mp)	Observații / Referințe
A1		2.500	Sector cadastral:18 Teren neimprejmuit;

B. Partea II. Proprietari și acte

Inscrieri privitoare la dreptul de proprietate și alte drepturi reale	Referințe
0 / 19/05/2022	
Act Administrativ nr. TDP:4186, din 23/09/2004 emis de COMISIA JUDETEANA DOLJ;	
B1	A1
Intabulare, drept de PROPRIETATE, dobândit prin Reconstituire, cota actuala 1/1, cota initiala 1/1 1) CRETU ALEXANDRU, LIPSA CNP	

C. Partea III. SARCINI .


Inscrieri privind dezmembramintele dreptului de proprietate, drepturi reale de garanție și sarcini	Referințe
NU SUNT	

Anexa Nr. 1 La Partea I

Teren

Nr cadastral	Suprafața (mp)*	Observații / Referințe
	2.500	

* Suprafața este determinată în planul de proiecție Stereo 70.



Date referitoare la teren

Crt	Categorie folosință	Intra vilan	Suprafața (mp)	Tarla	Parcelă	Nr. topo	Observații / Referințe
1	arabil	NU	2.500	59	78/1	-	

Lungime Segmente

1) Valorile lungimilor segmentelor sunt obținute din proiecție în plan.

Punct început	X / Y	Punct sfârșit	X / Y	Lungime segment (** (m)
1	352.869,202 285.992,026	2	352.868,934 285.987,676	4.358
2	352.868,934 285.987,676	3	353.444,119 285.972,86	575.376
3	353.444,119 285.972,86	4	353.441,408 285.977,288	5.192
4	353.441,408 285.977,288	1	352.869,202 285.992,026	572.396

**** Lungimile segmentelor sunt determinate în planul de proiecție Stereo 70 și sunt rotunjite la 1 milimetru.**

***** Distanța dintre puncte este formată din segmente cumulate ce sunt mai mici decât valoarea 1 milimetru.**

**DATE DESPRE IMOBILUL NR. 4163**

Oficiul de Cadastru și Publicitate Imobiliară DOLJ
 Biroul de Cadastru și Publicitate Imobiliară Craiova

A. Partea I. Descrierea imobilului

TEREN Extravilan

Adresa: Jud. Dolj, T 59, P 78

Nr. Crt	Nr cadastral Nr. topografic	Suprafața* (mp)	Observații / Referințe
A1	31793	1.800	Sector cadastral:18 Teren neimprejmuit;

B. Partea II. Proprietari și acte

Inscrieri privitoare la dreptul de proprietate și alte drepturi reale	Referințe
49790 / 29/03/2017	
Act Notarial nr. CVC:1120, din 21/03/2017 emis de NP Floricel MIHAI-MARIAN ;	
B1	A1
Intabulare, drept de PROPRIETATE, dobandit prin Conventie, cota actuala 1/1, cota initiala 1/1	
1) SOCIETATEA AGROLUDY BICU SRL , CIF:32991475	

C. Partea III. SARCINI .


Inscrieri privind dezmembramintele dreptului de proprietate, drepturi reale de garanție și sarcini	Referințe
NU SUNT	

Anexa Nr. 1 La Partea I

Teren

Nr cadastral	Suprafața (mp)*	Observații / Referințe
31793	1.800	

* Suprafața este determinată în planul de proiecție Stereo 70.



Date referitoare la teren

Crt	Categorie folosință	Intra vilan	Suprafața (mp)	Tarla	Parcelă	Nr. topo	Observații / Referințe
1	arabil	NU	1.800	59	78	-	

Lungime Segmente

1) Valorile lungimilor segmentelor sunt obținute din proiecție în plan.

Punct început	X / Y	Punct sfârșit	X / Y	Lungime segment (** (m)
1	352.868,934 285.987,676	2	352.868,742 285.984,557	3.125
2	352.868,742 285.984,557	3	353.446,062 285.969,686	577.511
3	353.446,062 285.969,686	4	353.444,119 285.972,86	3.721
4	353.444,119 285.972,86	1	352.868,934 285.987,676	575.376

**** Lungimile segmentelor sunt determinate în planul de proiecție Stereo 70 și sunt rotunjite la 1 milimetru.**

***** Distanța dintre puncte este formată din segmente cumulate ce sunt mai mici decât valoarea 1 milimetru.**

**DATE DESPRE IMOBILUL NR. 4164**

Oficiul de Cadastru și Publicitate Imobiliară DOLJ
Biroul de Cadastru și Publicitate Imobiliară Craiova

A. Partea I. Descrierea imobilului

TEREN Extravilan

Adresa: Jud. Dolj, T 59, P 77

Nr. Crt	Nr cadastral Nr. topografic	Suprafața* (mp)	Observații / Referințe
A1		20.000	Sector cadastral:18 Teren neimprejmuit;

B. Partea II. Proprietari și acte

Inscrieri privitoare la dreptul de proprietate și alte drepturi reale	Referințe
0 / 19/05/2022	
Act Administrativ nr. TDP:3010, din 30/09/2002 emis de COMISIA JUDETEANA DOLJ;	
B1	A1
Intabulare, drept de PROPRIETATE, dobandit prin Reconstituire, cota actuala 1/1, cota initiala 1/1 1) VISAN VASILE , LIPSA CNP	

C. Partea III. SARCINI .

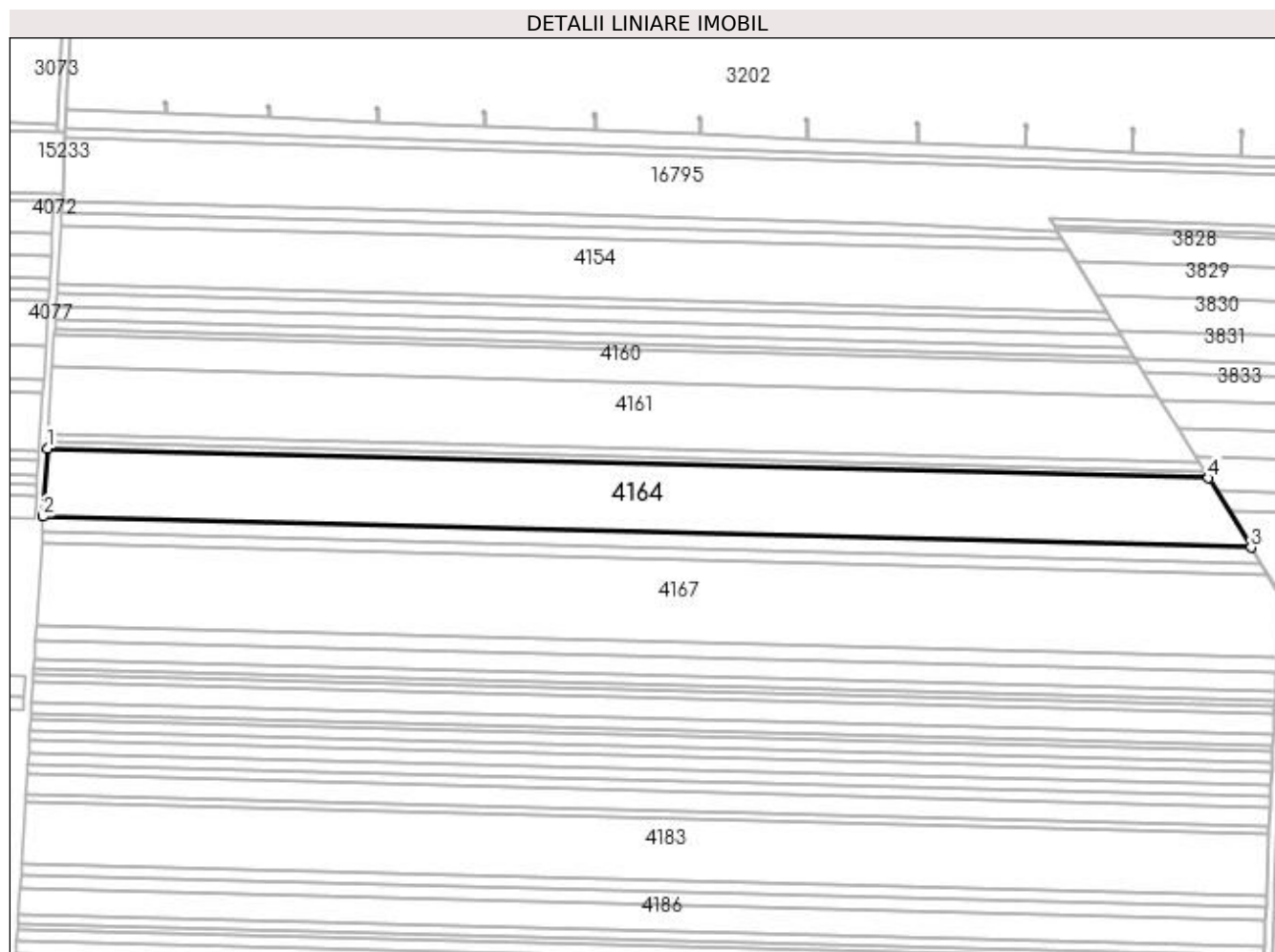
Inscrieri privind dezmembramintele dreptului de proprietate, drepturi reale de garanție și sarcini	Referințe
NU SUNT	

Anexa Nr. 1 La Partea I

Teren

Nr cadastral	Suprafața (mp)*	Observații / Referințe
	20.000	

* Suprafața este determinată în planul de proiecție Stereo 70.



Date referitoare la teren

Crt	Categorie folosință	Intra vilan	Suprafața (mp)	Tarla	Parcelă	Nr. topo	Observații / Referințe
1	arabil	NU	20.000	59	77	-	

Lungime Segmente

1) Valorile lungimilor segmentelor sunt obținute din proiecție în plan.

Punct început	X / Y	Punct sfârșit	X / Y	Lungime segment (** (m)
1	352.868,742 285.984,557	2	352.866,655 285.950,65	33.971
2	352.866,655 285.950,65	3	353.467,188 285.935,182	600.732
3	353.467,188 285.935,182	4	353.446,062 285.969,686	40.458
4	353.446,062 285.969,686	1	352.868,742 285.984,557	577.511

**** Lungimile segmentelor sunt determinate în planul de proiecție Stereo 70 și sunt rotunjite la 1 milimetru.**

***** Distanța dintre puncte este formată din segmente cumulate ce sunt mai mici decât valoarea 1 milimetru.**

**DATE DESPRE IMOBILUL NR. 4165**

Oficiul de Cadastru și Publicitate Imobiliară DOLJ
Biroul de Cadastru și Publicitate Imobiliară Craiova

A. Partea I. Descrierea imobilului

TEREN Extravilan

Adresa: Jud. Dolj, T 59, P 76

Nr. Crt	Nr cadastral Nr. topografic	Suprafața* (mp)	Observații / Referințe
A1		4.500	Sector cadastral:18 Teren neimprejmuit;

B. Partea II. Proprietari și acte

Inscrieri privitoare la dreptul de proprietate și alte drepturi reale	Referințe
0 / 19/05/2022	
Act Administrativ nr. TDP:3010, din 30/09/2002 emis de COMISIA JUDETEANA DOLJ;	
B1	A1
Intabulare, drept de PROPRIETATE, dobândit prin Reconstituire, cota actuala 1/1, cota initiala 1/1 1) VISAN VASILE , LIPSA CNP	

C. Partea III. SARCINI .

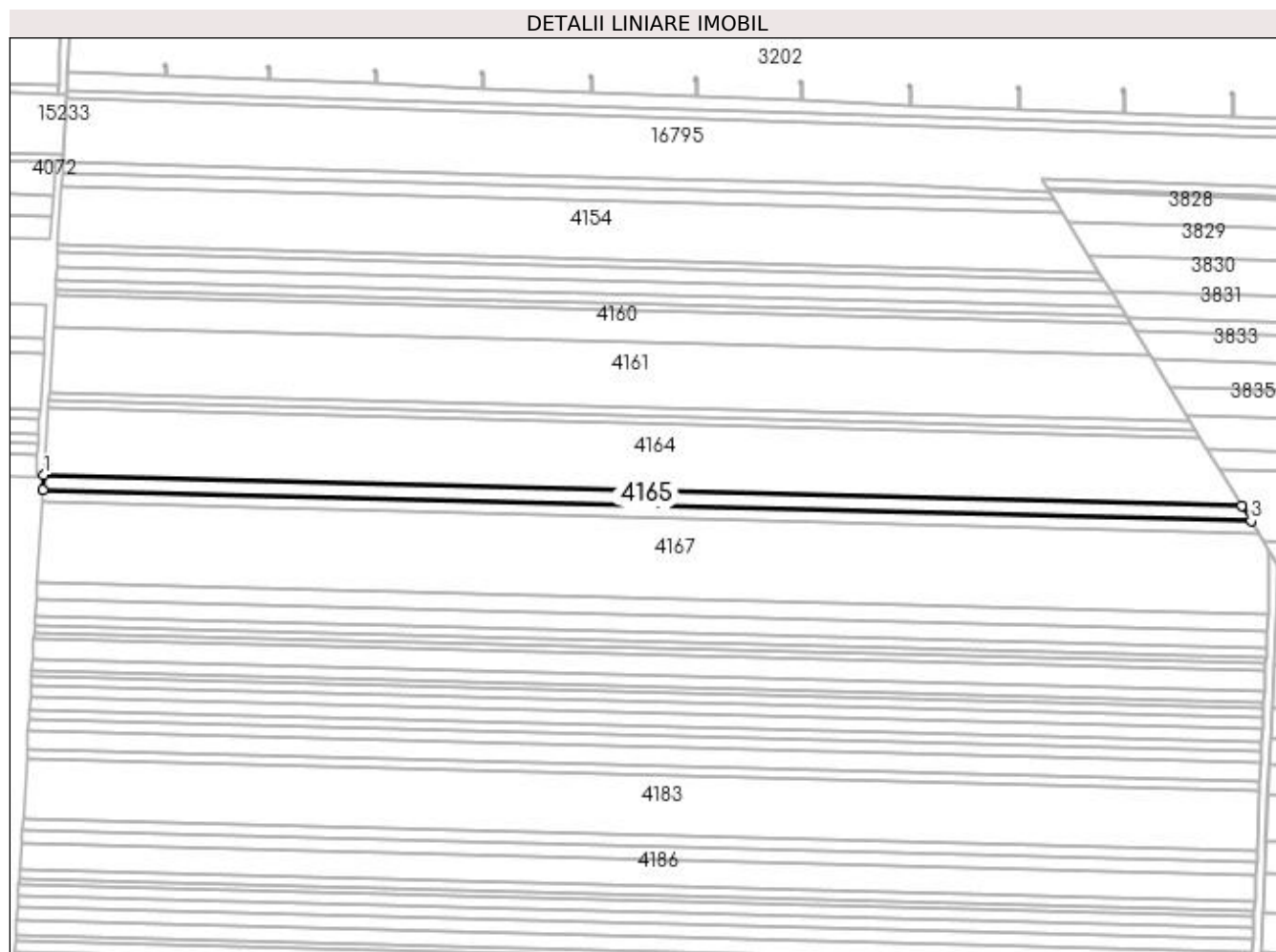
Inscrieri privind dezmembramintele dreptului de proprietate, drepturi reale de garanție și sarcini	Referințe
NU SUNT	

Anexa Nr. 1 La Partea I

Teren

Nr cadastral	Suprafața (mp)*	Observații / Referințe
	4.500	

* Suprafața este determinată în planul de proiecție Stereo 70.



Date referitoare la teren

Crt	Categorie folosință	Intra vilan	Suprafața (mp)	Tarla	Parcelă	Nr. topo	Observații / Referințe
1	arabil	NU	4.500	59	76	-	

Lungime Segmente

1) Valorile lungimilor segmentelor sunt obținute din proiecție în plan.

Punct început	X / Y	Punct sfârșit	X / Y	Lungime segment (** (m)
1	352.866,655 285.950,65	2	352.866,197 285.943,201	7.463
2	352.866,197 285.943,201	3	353.471,829 285.927,601	605.833
3	353.471,829 285.927,601	4	353.467,188 285.935,182	8.889
4	353.467,188 285.935,182	1	352.866,655 285.950,65	600.732

**** Lungimile segmentelor sunt determinate în planul de proiecție Stereo 70 și sunt rotunjite la 1 milimetru.**

***** Distanța dintre puncte este formată din segmente cumulate ce sunt mai mici decât valoarea 1 milimetru.**

**DATE DESPRE IMOBILUL NR. 4166**

Oficiul de Cadastru și Publicitate Imobiliară DOLJ
 Biroul de Cadastru și Publicitate Imobiliară Craiova

A. Partea I. Descrierea imobilului

TEREN Extravilan

Adresa: Jud. Dolj, T 59, P 75

Nr. Crt	Nr cadastral Nr. topografic	Suprafața* (mp)	Observații / Referințe
A1	31799	3.600	Sector cadastral:18 Teren neimprejmuit;

B. Partea II. Proprietari și acte

Inscrieri privitoare la dreptul de proprietate și alte drepturi reale	Referințe
49797 / 29/03/2017	
Act Notarial nr. CVC:1120, din 21/03/2017 emis de NP Floricel MIHAI-MARIAN ;	
B1	A1
Intabulare, drept de PROPRIETATE, dobandit prin Conventie, cota actuala 1/1, cota initiala 1/1	
1) SOCIETATEA AGROLUDY BICU SRL , CIF:32991475	

C. Partea III. SARCINI .

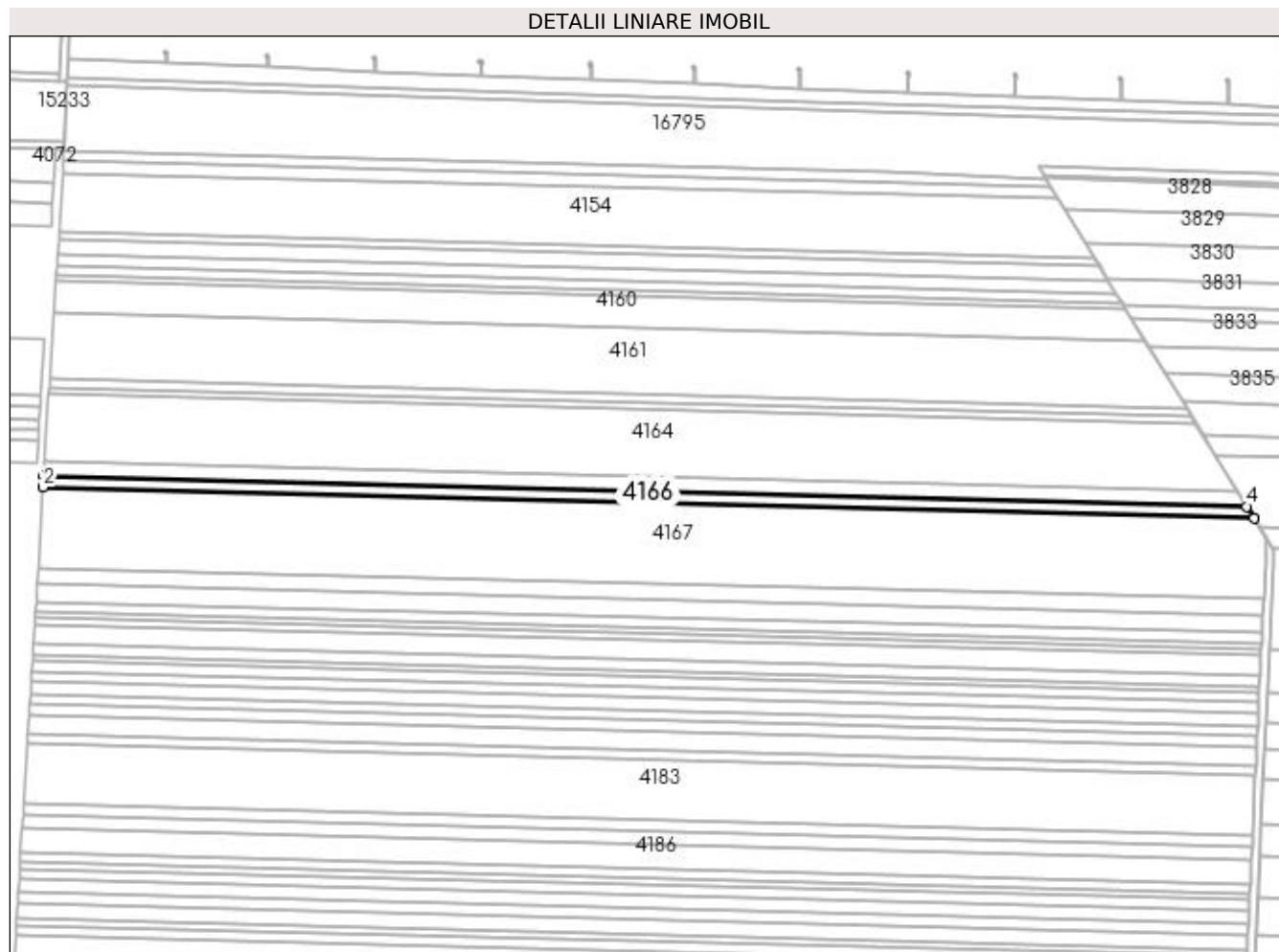
Inscrieri privind dezmembramintele dreptului de proprietate, drepturi reale de garanție și sarcini	Referințe
NU SUNT	

Anexa Nr. 1 La Partea I

Teren

Nr cadastral	Suprafața (mp)*	Observații / Referințe
31799	3.600	

* Suprafața este determinată în planul de proiecție Stereo 70.



Date referitoare la teren

Crt	Categorie folosință	Intra vilan	Suprafața (mp)	Tarla	Parcelă	Nr. topo	Observații / Referințe
1	arabil	NU	3.600	59	75	-	

Lungime Segmente

1) Valorile lungimilor segmentelor sunt obținute din proiecție în plan.

Punct început	X / Y	Punct sfârșit	X / Y	Lungime segment (** (m)
1	352.866,197 285.943,201	2	352.865,833 285.937,286	5.926
2	352.865,833 285.937,286	3	353.475,515 285.921,581	609.884
3	353.475,515 285.921,581	4	353.471,829 285.927,601	7.059
4	353.471,829 285.927,601	1	352.866,197 285.943,201	605.833

**** Lungimile segmentelor sunt determinate în planul de proiecție Stereo 70 și sunt rotunjite la 1 milimetru.**

***** Distanța dintre puncte este formată din segmente cumulate ce sunt mai mici decât valoarea 1 milimetru.**

**DATE DESPRE IMOBILUL NR. 4167**

Oficiul de Cadastru și Publicitate Imobiliară DOLJ
Biroul de Cadastru și Publicitate Imobiliară Craiova

A. Partea I. Descrierea imobilului

TEREN Extravilan

Adresa: Jud. Dolj, T 59, P 74

Nr. Crt	Nr cadastral Nr. topografic	Suprafața* (mp)	Observații / Referințe
A1	31177	25.000	Sector cadastral:18 Teren neimprejmuit;

B. Partea II. Proprietari și acte

Inscrieri privitoare la dreptul de proprietate și alte drepturi reale	Referințe
139419 / 10/11/2015	
Act Notarial nr. CVC:6461, din 06/11/2015 emis de NP Floricel MIHAI-MARIAN ;	
B1	A1
Intabulare, drept de PROPRIETATE, dobandit prin Conventie, cota actuala 1/1, cota initiala 1/1	
1) SC AGROLUDY BICU SRL , CIF:32991475	

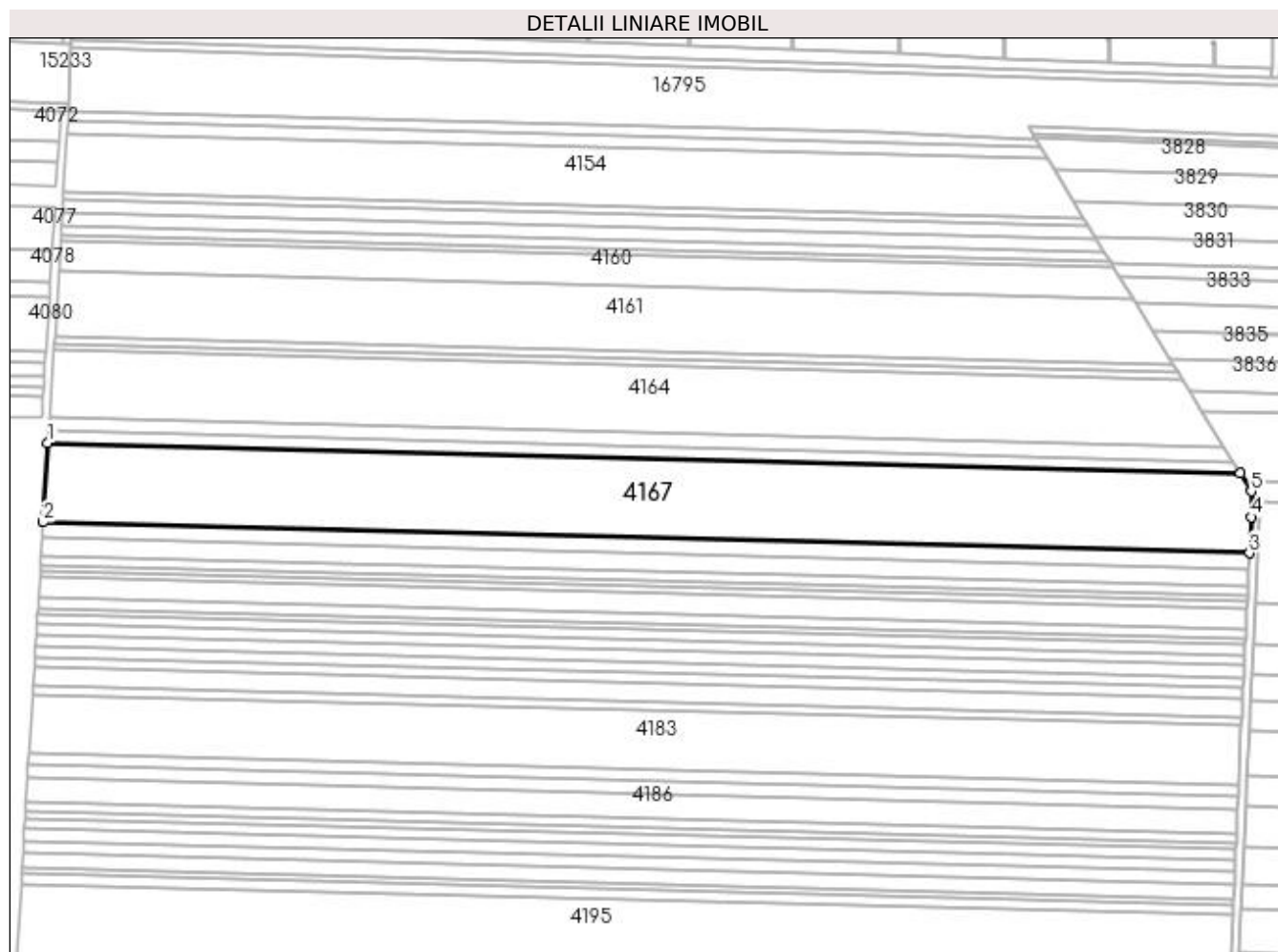
C. Partea III. SARCINI .

Inscrieri privind dezmembramintele dreptului de proprietate, drepturi reale de garanție și sarcini	Referințe
NU SUNT	

Anexa Nr. 1 La Partea I**Teren**

Nr cadastral	Suprafața (mp)*	Observații / Referințe
31177	25.000	

* Suprafața este determinată în planul de proiecție Stereo 70.

**Date referitoare la teren**

Crt	Categorie folosință	Intra vilan	Suprafața (mp)	Tarla	Parcelă	Nr. topo	Observații / Referințe
1	arabil	NU	25.000	59	74	-	

Lungime Segmente

1) Valorile lungimilor segmentelor sunt obținute din proiecție în plan.

Punct început	X / Y	Punct sfârșit	X / Y	Lungime segment (** (m)
1	352.865,833 285.937,286	2	352.863,338 285.896,746	40.617
2	352.863,338 285.896,746	3	353.480,26 285.880,856	617.127
3	353.480,26 285.880,856	4	353.481,11 285.899,372	18.535
4	353.481,11 285.899,372	5	353.481,11 285.912,443	13.071
5	353.481,11 285.912,443	6	353.475,515 285.921,581	10.715

Punct început	X / Y	Punct sfârșit	X / Y	Lungime segment (** (m)
6	353.475,515 285.921,581	1	352.865,833 285.937,286	609.884

** Lungimile segmentelor sunt determinate în planul de proiecție Stereo 70 și sunt rotunjite la 1 milimetru.

*** Distanța dintre puncte este formată din segmente cumulate ce sunt mai mici decât valoarea 1 milimetru.

**DATE DESPRE IMOBILUL NR. 4168**

Oficiul de Cadastru și Publicitate Imobiliară DOLJ
Biroul de Cadastru și Publicitate Imobiliară Craiova

A. Partea I. Descrierea imobilului

TEREN Extravilan

Adresa: Jud. Dolj, T 59, P 73

Nr. Crt	Nr cadastral Nr. topografic	Suprafața* (mp)	Observații / Referințe
A1		5.000	Sector cadastral:18 Teren neimprejmit;

B. Partea II. Proprietari și acte

Inscrieri privitoare la dreptul de proprietate și alte drepturi reale		Referințe
0 / 19/05/2022		
Act Notarial nr. CM:8, din 07/02/2022 emis de NP DANA TOMITA;		
B1	Intabulare, drept de PROPRIETATE, dobandit prin Succesiune, cota actuala 1/2, cota initiala 1/2 1) COLTAN GHEORGHITA	A1
B2	Intabulare, drept de PROPRIETATE, dobandit prin Succesiune, cota actuala 1/2, cota initiala 1/2 1) GHITAN AURELIA	A1

C. Partea III. SARCINI .

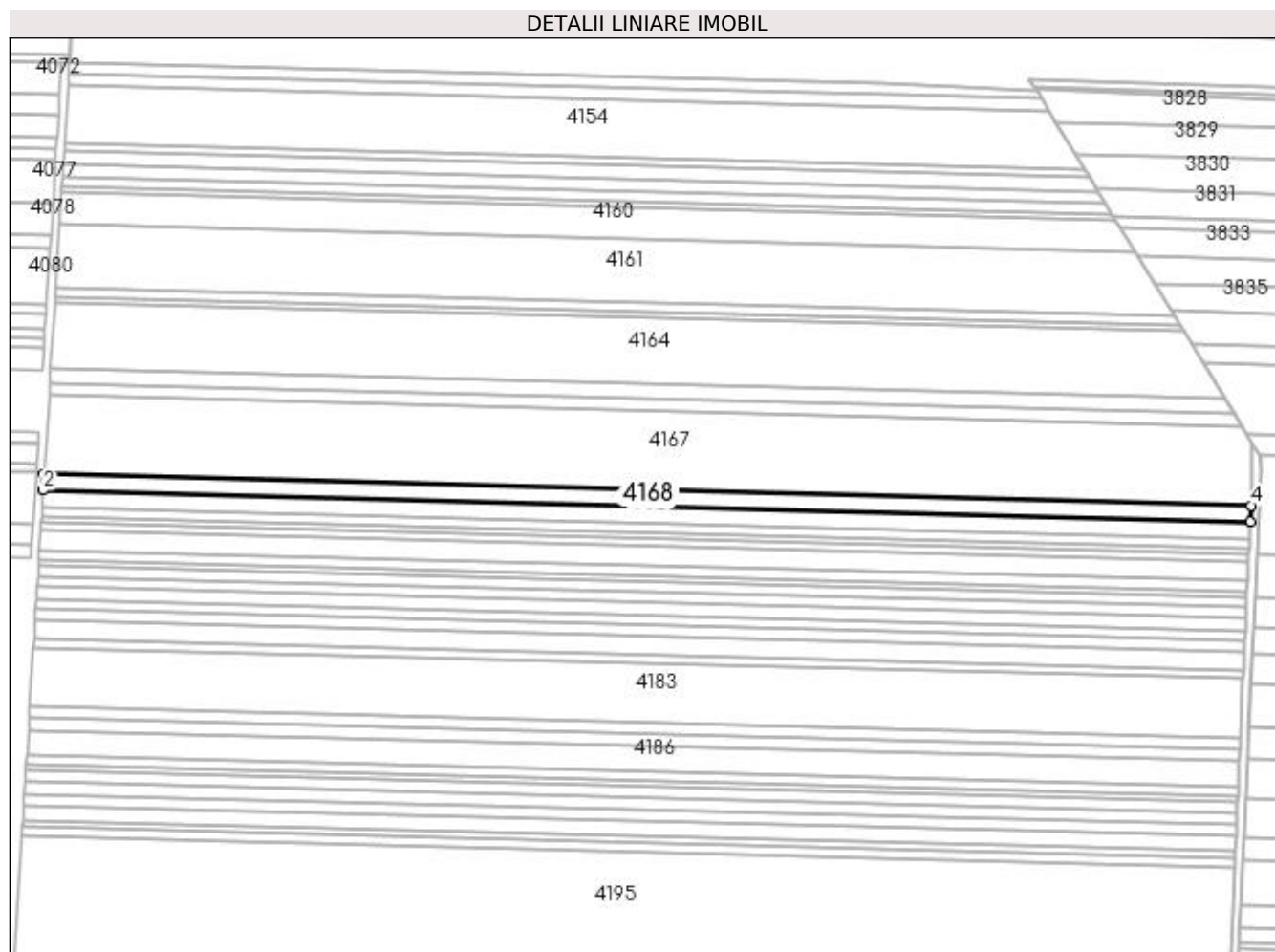
Inscrieri privind dezmembramintele dreptului de proprietate, drepturi reale de garanție și sarcini	Referințe
NU SUNT	

Anexa Nr. 1 La Partea I

Teren

Nr cadastral	Suprafața (mp)*	Observații / Referințe
	5.000	

* Suprafața este determinată în planul de proiecție Stereo 70.



Date referitoare la teren

Crt	Categorie folosință	Intra vilan	Suprafața (mp)	Tarla	Parcelă	Nr. topo	Observații / Referințe
1	arabil	NU	5.000	59	73	-	

Lungime Segmente

1) Valorile lungimilor segmentelor sunt obținute din proiecție în plan.

Punct început	X / Y	Punct sfârșit	X / Y	Lungime segment (** (m)
1	352.863,338 285.896,746	2	352.862,84 285.888,655	8.106
2	352.862,84 285.888,655	3	353.479,889 285.872,761	617.254
3	353.479,889 285.872,761	4	353.480,26 285.880,856	8.103
4	353.480,26 285.880,856	1	352.863,338 285.896,746	617.127

**** Lungimile segmentelor sunt determinate în planul de proiecție Stereo 70 și sunt rotunjite la 1 milimetru.**

***** Distanța dintre puncte este formată din segmente cumulate ce sunt mai mici decât valoarea 1 milimetru.**

**DATE DESPRE IMOBILUL NR. 4169**

Oficiul de Cadastru și Publicitate Imobiliară DOLJ
Biroul de Cadastru și Publicitate Imobiliară Craiova

A. Partea I. Descrierea imobilului

TEREN Extravilan

Adresa: Jud. Dolj, T 59, P 72

Nr. Crt	Nr cadastral Nr. topografic	Suprafața* (mp)	Observații / Referințe
A1		5.500	Sector cadastral:18 Teren neimprejmit;

B. Partea II. Proprietari și acte

Inscrieri privitoare la dreptul de proprietate și alte drepturi reale		Referințe
0 / 19/05/2022		
Act Notarial nr. CM:8, din 07/02/2022 emis de NP DANA TOMITA;		
B1	Intabulare, drept de PROPRIETATE, dobandit prin Succesiune, cota actuala 1/2, cota initiala 1/2 1) COLTAN GHEORGHITA	A1
B2	Intabulare, drept de PROPRIETATE, dobandit prin Succesiune, cota actuala 1/2, cota initiala 1/2 1) GHITAN AURELIA	A1

C. Partea III. SARCINI .

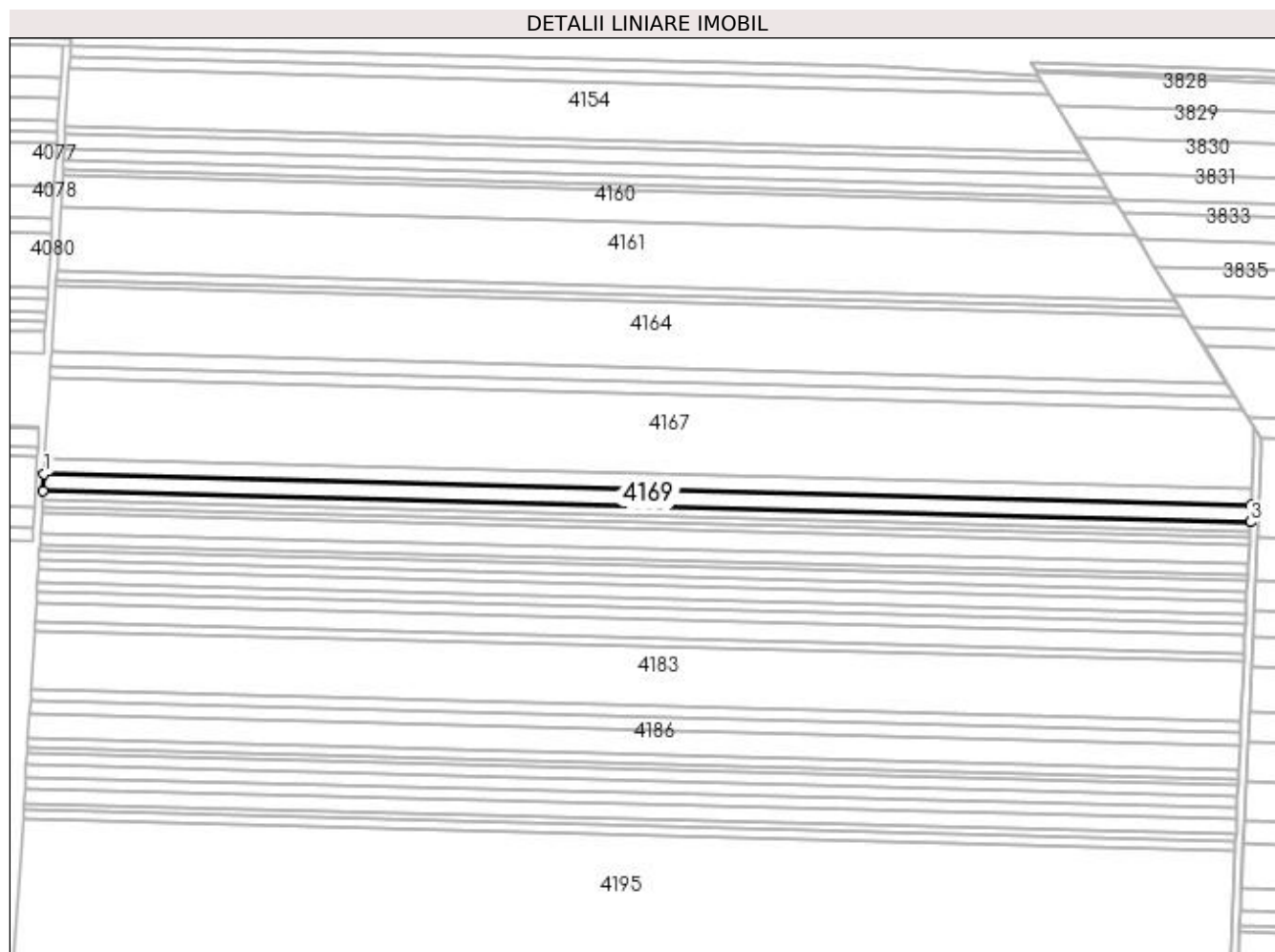
Inscrieri privind dezmembramintele dreptului de proprietate, drepturi reale de garanție și sarcini	Referințe
NU SUNT	

Anexa Nr. 1 La Partea I

Teren

Nr cadastral	Suprafața (mp)*	Observații / Referințe
	5.500	

* Suprafața este determinată în planul de proiecție Stereo 70.



Date referitoare la teren

Crt	Categorie folosință	Intra vilan	Suprafața (mp)	Tarla	Parcelă	Nr. topo	Observații / Referințe
1	arabil	NU	5.500	59	72	-	

Lungime Segmente

1) Valorile lungimilor segmentelor sunt obținute din proiecție în plan.

Punct început	X / Y	Punct sfârșit	X / Y	Lungime segment (** (m)
1	352.862,84 285.888,655	2	352.862,292 285.879,757	8.915
2	352.862,292 285.879,757	3	353.479,481 285.863,86	617.394
3	353.479,481 285.863,86	4	353.479,889 285.872,761	8.91
4	353.479,889 285.872,761	1	352.862,84 285.888,655	617.254

**** Lungimile segmentelor sunt determinate în planul de proiecție Stereo 70 și sunt rotunjite la 1 milimetru.**

***** Distanța dintre puncte este formată din segmente cumulate ce sunt mai mici decât valoarea 1 milimetru.**

**DATE DESPRE IMOBILUL NR. 4170**

Oficiul de Cadastru și Publicitate Imobiliară DOLJ
Biroul de Cadastru și Publicitate Imobiliară Craiova

A. Partea I. Descrierea imobilului

TEREN Extravilan

Adresa: Jud. Dolj, T 59, P 71

Nr. Crt	Nr cadastral Nr. topografic	Suprafața* (mp)	Observații / Referințe
A1	31589	3.000	Sector cadastral:18 Teren neimprejmuit;

B. Partea II. Proprietari și acte

Inscrieri privitoare la dreptul de proprietate și alte drepturi reale		Referințe
0 / 19/05/2022		
Act Notarial nr. CVC:2047, din 18/07/2016 emis de NP BUDIANA IONUT RAZVAN;		
B1	Intabulare, drept de PROPRIETATE, dobandit prin Conventie, cota actuala 1/1, cota initiala 1/1 1) AGROLUDY BICU SRL , CIF:32991475	A1

C. Partea III. SARCINI .

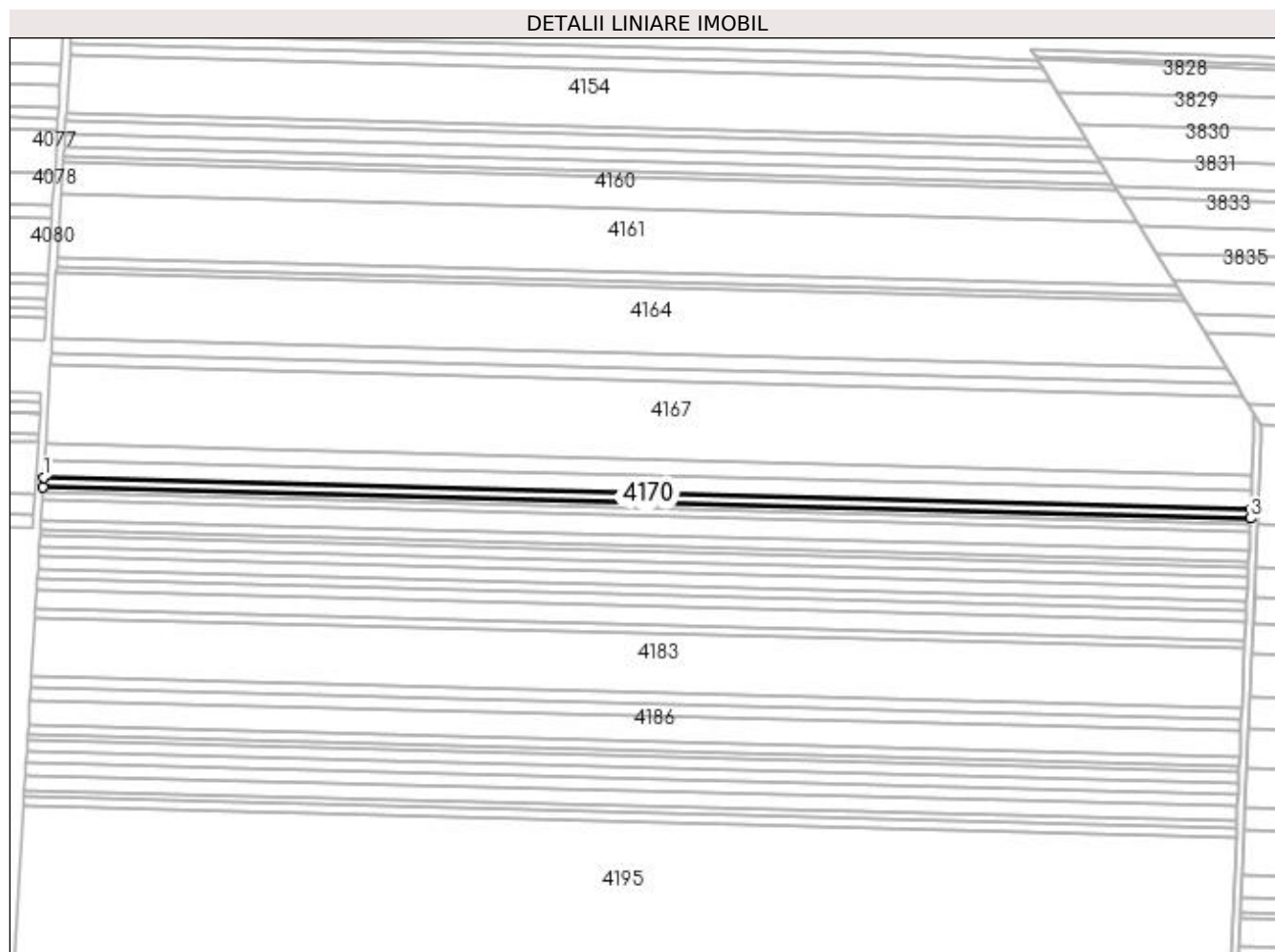
Inscrieri privind dezmembramintele dreptului de proprietate, drepturi reale de garanție și sarcini	Referințe
NU SUNT	

Anexa Nr. 1 La Partea I

Teren

Nr cadastral	Suprafața (mp)*	Observații / Referințe
31589	3.000	

* Suprafața este determinată în planul de proiecție Stereo 70.



Date referitoare la teren

Crt	Categorie folosință	Intra vilan	Suprafața (mp)	Tarla	Parcelă	Nr. topo	Observații / Referințe
1	arabil	NU	3.000	59	71	-	

Lungime Segmente

1) Valorile lungimilor segmentelor sunt obținute din proiecție în plan.

Punct început	X / Y	Punct sfârșit	X / Y	Lungime segment (** (m)
1	352.862,292 285.879,757	2	352.861,993 285.874,904	4.862
2	352.861,993 285.874,904	3	353.479,258 285.859,005	617.47
3	353.479,258 285.859,005	4	353.479,481 285.863,86	4.86
4	353.479,481 285.863,86	1	352.862,292 285.879,757	617.394

**** Lungimile segmentelor sunt determinate în planul de proiecție Stereo 70 și sunt rotunjite la 1 milimetru.**

***** Distanța dintre puncte este formată din segmente cumulate ce sunt mai mici decât valoarea 1 milimetru.**

**DATE DESPRE IMOBILUL NR. 4171**

Oficiul de Cadastru și Publicitate Imobiliară DOLJ
Biroul de Cadastru și Publicitate Imobiliară Craiova

A. Partea I. Descrierea imobilului

TEREN Extravilan

Nr. CF vechi:617
Nr. cadastral vechi:914

Adresa: Jud. Dolj, T 59, P 70

Nr. Crt	Nr cadastral Nr. topografic	Suprafata* (mp)	Observatii / Referinta
A1	30339	1.900	Sector cadastral:18 Teren neimprejmuit;

B. Partea II. Proprietari și acte

Inscrieri privitoare la dreptul de proprietate și alte drepturi reale		Referințe
47828 / 08/07/2011		
Act Notarial nr. CVC:644, din 01/01/2011 emis de NP Giurcan G;		
B1	Intabulare, drept de PROPRIETATE, dobandit prin Conventie, cota actuala 1/1, cota initiala 1/1 1) BICU LAURENTIU INTREPRINDERE INDIVIDUALA , CIF:99999999999999, LIPSA CUI	A1
10518 / 10/02/2012		
Act Notarial nr. CONTRACT DE IPOTECA:375, din 09/02/2012 emis de NP MARINESCU MARIA DANIELA ;		
B2	Cu notarea interdictiilor de instrainare si grevare	A1

C. Partea III. SARCINI

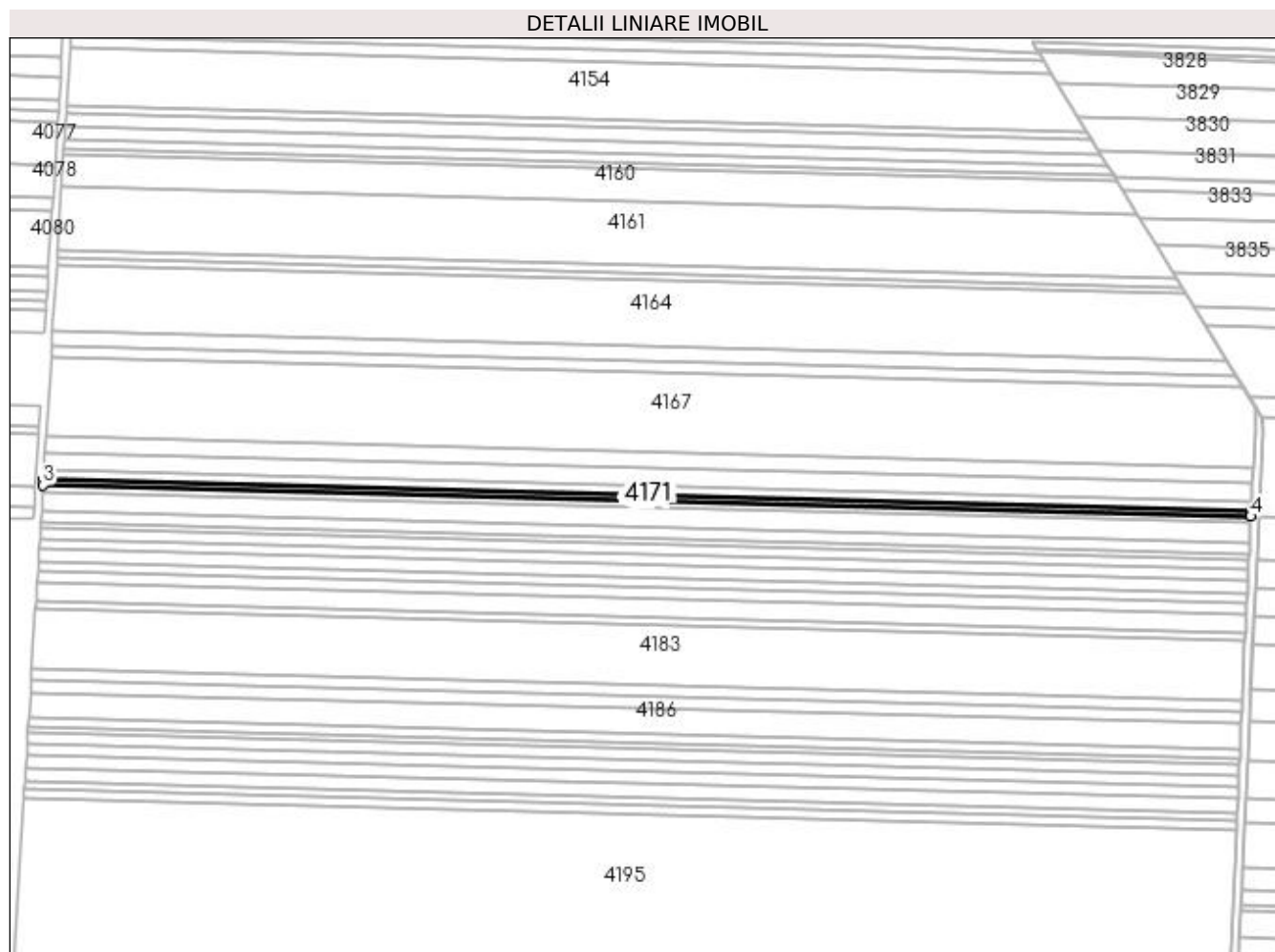
Inscrieri privind dezmembramintele dreptului de proprietate, drepturi reale de garanție și sarcini		Referințe
10518 / 10/02/2012		
Act Notarial nr. CONTRACT DE IPOTECA:375, din 09/02/2012 emis de NP MARINESCU MARIA DANIELA ;		
C1	Intabulare, drept de IPOTECA, Valoare:2000000 RONSi celelalte obligatii aferente creditului , dobandit prin Conventie, cota actuala 1/1, cota initiala 1/1 1) BANCA COMERCIALA FERVIARA SA , CIF:99999999999999, LIPSA CUI	A1

Anexa Nr. 1 La Partea I

Teren

Nr cadastral	Suprafața (mp)*	Observații / Referințe
30339	1.900	

* Suprafața este determinată în planul de proiecție Stereo 70.



Date referitoare la teren

Crt	Categorie folosință	Intra vilan	Suprafața (mp)	Tarla	Parcelă	Nr. topo	Observații / Referințe
1	arabil	NU	1.900	59	70	-	

Lungime Segmente

1) Valorile lungimilor segmentelor sunt obținute din proiecție în plan.

Punct început	X / Y	Punct sfârșit	X / Y	Lungime segment (** (m)
1	353.479,258 285.859,005	2	352.861,993 285.874,904	617.47
2	352.861,993 285.874,904	3	352.861,804 285.871,831	3.079
3	352.861,804 285.871,831	4	353.479,117 285.855,931	617.518
4	353.479,117 285.855,931	1	353.479,258 285.859,005	3.077

**** Lungimile segmentelor sunt determinate în planul de proiecție Stereo 70 și sunt rotunjite la 1 milimetru.**

***** Distanța dintre puncte este formată din segmente cumulate ce sunt mai mici decât valoarea 1 milimetru.**

**DATE DESPRE IMOBILUL NR. 4172**

Oficiul de Cadastru și Publicitate Imobiliară DOLJ
Biroul de Cadastru și Publicitate Imobiliară Craiova

A. Partea I. Descrierea imobilului

TEREN Extravilan

Adresa: Jud. Dolj, T 59, P 69

Nr. Crt	Nr cadastral Nr. topografic	Suprafața* (mp)	Observații / Referințe
A1	31805	Din acte: 2.100 Masurata: 2.099	Sector cadastral:18 Teren neimprejmuit;

B. Partea II. Proprietari și acte

Inscrieri privitoare la dreptul de proprietate și alte drepturi reale		Referințe
49784 / 29/03/2017		
Act Notarial nr. CVC:1120, din 21/03/2017 emis de NP Floricel MIHAI-MARIAN ;		
B1	Intabulare, drept de PROPRIETATE, dobandit prin Conventie, cota actuala 1/1, cota initiala 1/1 1) SOCIETATEA AGROLUDY BICU SRL , CIF:32991475	A1

C. Partea III. SARCINI .


Inscrieri privind dezmembramintele dreptului de proprietate, drepturi reale de garanție și sarcini	Referințe
NU SUNT	

Anexa Nr. 1 La Partea I

Teren

Nr cadastral	Suprafața (mp)*	Observații / Referințe
31805	Din acte: 2.100 Masurata: 2.099	

* Suprafața este determinată în planul de proiecție Stereo 70.



Date referitoare la teren

Crt	Categorie folosință	Intra vilan	Suprafața (mp)	Tarla	Parcelă	Nr. topo	Observații / Referințe
1	arabil	NU	2.099	59	69	-	

Lungime Segmente

1) Valorile lungimilor segmentelor sunt obținute din proiecție în plan.

Punct început	X / Y	Punct sfârșit	X / Y	Lungime segment (** (m)
1	352.861,804 285.871,831	2	352.861,595 285.868,436	3.401
2	352.861,595 285.868,436	3	353.478,961 285.852,534	617.571
3	353.478,961 285.852,534	4	353.479,117 285.855,931	3.401
4	353.479,117 285.855,931	1	352.861,804 285.871,831	617.518

**** Lungimile segmentelor sunt determinate în planul de proiecție Stereo 70 și sunt rotunjite la 1 milimetru.**

***** Distanța dintre puncte este formată din segmente cumulate ce sunt mai mici decât valoarea 1 milimetru.**

**DATE DESPRE IMOBILUL NR. 4173**

Oficiul de Cadastru și Publicitate Imobiliară DOLJ
Biroul de Cadastru și Publicitate Imobiliară Craiova

A. Partea I. Descrierea imobilului

TEREN Extravilan

Adresa: Jud. Dolj, T 59, P 68

Nr. Crt	Nr cadastral Nr. topografic	Suprafața* (mp)	Observații / Referințe
A1	31787	6.300	Sector cadastral:18 Teren neimprejmuit;

B. Partea II. Proprietari și acte

Inscrieri privitoare la dreptul de proprietate și alte drepturi reale	Referințe
49801 / 29/03/2017	
Act Notarial nr. CVC:1120, din 21/03/2017 emis de NP Floricel MIHAI-MARIAN ;	
B1	A1
Intabulare, drept de PROPRIETATE, dobandit prin Conventie, cota actuala 1/1, cota initiala 1/1	
1) SOCIETATEA AGROLUDY BICU SRL , CIF:32991475	


C. Partea III. SARCINI .

Inscrieri privind dezmembramintele dreptului de proprietate, drepturi reale de garanție și sarcini	Referințe
NU SUNT	

Anexa Nr. 1 La Partea I**Teren**

Nr cadastral	Suprafața (mp)*	Observații / Referințe
31787	6.300	

* Suprafața este determinată în planul de proiecție Stereo 70.

**Date referitoare la teren**

Crt	Categorie folosință	Intra vilan	Suprafața (mp)	Tarla	Parcelă	Nr. topo	Observații / Referințe
1	arabil	NU	6.300	59	68	-	

Lungime Segmente

1) Valorile lungimilor segmentelor sunt obținute din proiecție în plan.

Punct început	X / Y	Punct sfârșit	X / Y	Lungime segment (** (m)
1	352.861,595 285.868,436	2	352.860,968 285.858,249	10.206
2	352.860,968 285.858,249	3	353.478,493 285.842,343	617.73
3	353.478,493 285.842,343	4	353.478,961 285.852,534	10.202
4	353.478,961 285.852,534	1	352.861,595 285.868,436	617.571

**** Lungimile segmentelor sunt determinate în planul de proiecție Stereo 70 și sunt rotunjite la 1 milimetru.**

***** Distanța dintre puncte este formată din segmente cumulate ce sunt mai mici decât valoarea 1 milimetru.**

**DATE DESPRE IMOBILUL NR. 4174**

Oficiul de Cadastru și Publicitate Imobiliară DOLJ
Biroul de Cadastru și Publicitate Imobiliară Craiova

A. Partea I. Descrierea imobilului

TEREN Extravilan

Adresa: Jud. Dolj, T 59, P 67

Nr. Crt	Nr cadastral Nr. topografic	Suprafața* (mp)	Observații / Referințe
A1	31791	3.400	Sector cadastral:18 Teren neimprejmuit;

B. Partea II. Proprietari și acte

Inscrieri privitoare la dreptul de proprietate și alte drepturi reale	Referințe
49780 / 29/03/2017	
Act Notarial nr. CVC:1120, din 21/03/2017 emis de NP Floricel MIHAI-MARIAN ;	
B1	A1
Intabulare, drept de PROPRIETATE, dobandit prin Conventie, cota actuala 1/1, cota initiala 1/1	
1) SOCIETATEA AGROLUDY BICU SRL , CIF:32991475	

C. Partea III. SARCINI .


Inscrieri privind dezmembramintele dreptului de proprietate, drepturi reale de garanție și sarcini	Referințe
NU SUNT	

Anexa Nr. 1 La Partea I

Teren

Nr cadastral	Suprafața (mp)*	Observații / Referințe
31791	3.400	

* Suprafața este determinată în planul de proiecție Stereo 70.



Date referitoare la teren

Crt	Categorie folosință	Intra vilan	Suprafața (mp)	Tarla	Parcelă	Nr. topo	Observații / Referințe
1	arabil	NU	3.400	59	67	-	

Lungime Segmente

1) Valorile lungimilor segmentelor sunt obținute din proiecție în plan.

Punct început	X / Y	Punct sfârșit	X / Y	Lungime segment (** (m)
1	352.860,968 285.858,249	2	352.860,63 285.852,753	5.506
2	352.860,63 285.852,753	3	353.478,241 285.836,844	617.816
3	353.478,241 285.836,844	4	353.478,493 285.842,343	5.505
4	353.478,493 285.842,343	1	352.860,968 285.858,249	617.73

**** Lungimile segmentelor sunt determinate în planul de proiecție Stereo 70 și sunt rotunjite la 1 milimetru.**

***** Distanța dintre puncte este formată din segmente cumulate ce sunt mai mici decât valoarea 1 milimetru.**

**DATE DESPRE IMOBILUL NR. 4175**

Oficiul de Cadastru și Publicitate Imobiliară DOLJ
Biroul de Cadastru și Publicitate Imobiliară Craiova

A. Partea I. Descrierea imobilului

TEREN Extravilan

Adresa: Jud. Dolj, T 59, P 66

Nr. Crt	Nr cadastral Nr. topografic	Suprafața* (mp)	Observații / Referințe
A1	31847	1.800	Sector cadastral:18 Teren neimprejmuit;

B. Partea II. Proprietari și acte

Inscrieri privitoare la dreptul de proprietate și alte drepturi reale	Referințe
49777 / 29/03/2017	
Act Notarial nr. CVC:1120, din 21/03/2017 emis de NP Floricel MIHAI-MARIAN ;	
B1	A1
Intabulare, drept de PROPRIETATE, dobandit prin Conventie, cota actuala 1/1, cota initiala 1/1	
1) SOCIETATEA AGROLUDY BICU SRL , CIF:32991475	


C. Partea III. SARCINI .

Inscrieri privind dezmembramintele dreptului de proprietate, drepturi reale de garanție și sarcini	Referințe
NU SUNT	

Anexa Nr. 1 La Partea I**Teren**

Nr cadastral	Suprafața (mp)*	Observații / Referințe
31847	1.800	

* Suprafața este determinată în planul de proiecție Stereo 70.

**Date referitoare la teren**

Crt	Categorie folosință	Intra vilan	Suprafața (mp)	Tarla	Parcelă	Nr. topo	Observații / Referințe
1	arabil	NU	1.800	59	66	-	

Lungime Segmente

1) Valorile lungimilor segmentelor sunt obținute din proiecție în plan.

Punct început	X / Y	Punct sfârșit	X / Y	Lungime segment (** (m)
1	352.860,63 285.852,753	2	352.860,451 285.849,843	2.916
2	352.860,451 285.849,843	3	353.478,107 285.833,933	617.861
3	353.478,107 285.833,933	4	353.478,241 285.836,844	2.914
4	353.478,241 285.836,844	1	352.860,63 285.852,753	617.816

**** Lungimile segmentelor sunt determinate în planul de proiecție Stereo 70 și sunt rotunjite la 1 milimetru.**

***** Distanța dintre puncte este formată din segmente cumulate ce sunt mai mici decât valoarea 1 milimetru.**

**DATE DESPRE IMOBILUL NR. 4176**

Oficiul de Cadastru și Publicitate Imobiliară DOLJ
 Biroul de Cadastru și Publicitate Imobiliară Craiova

A. Partea I. Descrierea imobilului

TEREN Extravilan

Adresa: Jud. Dolj, T 59, P 65

Nr. Crt	Nr cadastral Nr. topografic	Suprafața* (mp)	Observații / Referințe
A1	31781	3.200	Sector cadastral:18 Teren neimprejmuit;

B. Partea II. Proprietari și acte

Inscrieri privitoare la dreptul de proprietate și alte drepturi reale	Referințe
49771 / 29/03/2017	
Act Notarial nr. CVC:1120, din 21/03/2017 emis de NP Floricel MIHAI-MARIAN ;	
B1	A1
Intabulare, drept de PROPRIETATE, dobandit prin Conventie, cota actuala 1/1, cota initiala 1/1	
1) SOCIETATEA AGROLUDY BICU SRL , CIF:32991475	

C. Partea III. SARCINI .


Inscrieri privind dezmembramintele dreptului de proprietate, drepturi reale de garanție și sarcini	Referințe
NU SUNT	

Anexa Nr. 1 La Partea I

Teren

Nr cadastral	Suprafața (mp)*	Observații / Referințe
31781	3.200	

* Suprafața este determinată în planul de proiecție Stereo 70.



Date referitoare la teren

Crt	Categorie folosință	Intra vilan	Suprafața (mp)	Tarla	Parcelă	Nr. topo	Observații / Referințe
1	arabil	NU	3.200	59	65	-	

Lungime Segmente

1) Valorile lungimilor segmentelor sunt obținute din proiecție în plan.

Punct început	X / Y	Punct sfârșit	X / Y	Lungime segment (** (m)
1	352.860,451 285.849,843	2	352.860,132 285.844,67	5.183
2	352.860,132 285.844,67	3	353.477,87 285.828,759	617.943
3	353.477,87 285.828,759	4	353.478,107 285.833,933	5.179
4	353.478,107 285.833,933	1	352.860,451 285.849,843	617.861

**** Lungimile segmentelor sunt determinate în planul de proiecție Stereo 70 și sunt rotunjite la 1 milimetru.**

***** Distanța dintre puncte este formată din segmente cumulate ce sunt mai mici decât valoarea 1 milimetru.**

**DATE DESPRE IMOBILUL NR. 4177**

Oficiul de Cadastru și Publicitate Imobiliară DOLJ
Biroul de Cadastru și Publicitate Imobiliară Craiova

A. Partea I. Descrierea imobilului

TEREN Extravilan

Adresa: Jud. Dolj, T 59, P 64

Nr. Crt	Nr cadastral Nr. topografic	Suprafața* (mp)	Observații / Referințe
A1		3.200	Sector cadastral:18 Teren neimprejmuit;

B. Partea II. Proprietari și acte

Inscrieri privitoare la dreptul de proprietate și alte drepturi reale	Referințe
0 / 19/05/2022	
Act Administrativ nr. TDP:2952, din 19/09/2002 emis de COMISIA JUDETEANA DOLJ;	
B1	A1
Intabulare, drept de PROPRIETATE, dobândit prin Reconstituire, cota actuala 1/1, cota initiala 1/1 1) CIOANA MARIA, LIPSA CNP	

C. Partea III. SARCINI .


Inscrieri privind dezmembramintele dreptului de proprietate, drepturi reale de garanție și sarcini	Referințe
NU SUNT	

Anexa Nr. 1 La Partea I

Teren

Nr cadastral	Suprafața (mp)*	Observații / Referințe
	3.200	

* Suprafața este determinată în planul de proiecție Stereo 70.



Date referitoare la teren

Crt	Categorie folosință	Intra vilan	Suprafața (mp)	Tarla	Parcelă	Nr. topo	Observații / Referințe
1	arabil	NU	3.200	59	64	-	

Lungime Segmente

1) Valorile lungimilor segmentelor sunt obținute din proiecție în plan.

Punct început	X / Y	Punct sfârșit	X / Y	Lungime segment (** (m)
1	352.860,132 285.844,67	2	352.859,814 285.839,499	5.181
2	352.859,814 285.839,499	3	353.477,633 285.823,585	618.024
3	353.477,633 285.823,585	4	353.477,87 285.828,759	5.179
4	353.477,87 285.828,759	1	352.860,132 285.844,67	617.943

**** Lungimile segmentelor sunt determinate în planul de proiecție Stereo 70 și sunt rotunjite la 1 milimetru.**

***** Distanța dintre puncte este formată din segmente cumulate ce sunt mai mici decât valoarea 1 milimetru.**

**DATE DESPRE IMOBILUL NR. 4178**

Oficiul de Cadastru și Publicitate Imobiliară DOLJ
Biroul de Cadastru și Publicitate Imobiliară Craiova

A. Partea I. Descrierea imobilului

TEREN Extravilan

Adresa: Jud. Dolj, T 59, P 63/1

Nr. Crt	Nr cadastral Nr. topografic	Suprafața* (mp)	Observații / Referințe
A1		4.100	Sector cadastral:18 Teren neimprejmuit;

B. Partea II. Proprietari și acte

Inscrieri privitoare la dreptul de proprietate și alte drepturi reale	Referințe
0 / 19/05/2022	
Act Administrativ nr. TDP:4141, din 26/08/2004 emis de COMISIA JUDETEANA DOLJ;	
B1	A1
Intabulare, drept de PROPRIETATE, dobândit prin Reconstituire, cota actuala 1/1, cota initiala 1/1 1) VRABIE FRUSINA, LIPSA CNP	

C. Partea III. SARCINI .


Inscrieri privind dezmembramintele dreptului de proprietate, drepturi reale de garanție și sarcini	Referințe
NU SUNT	

Anexa Nr. 1 La Partea I

Teren

Nr cadastral	Suprafața (mp)*	Observații / Referințe
	4.100	

* Suprafața este determinată în planul de proiecție Stereo 70.



Date referitoare la teren

Crt	Categorie folosință	Intra vilan	Suprafața (mp)	Tarla	Parcelă	Nr. topo	Observații / Referințe
1	arabil	NU	4.100	59	63/1	-	

Lungime Segmente

1) Valorile lungimilor segmentelor sunt obținute din proiecție în plan.

Punct început	X / Y	Punct sfârșit	X / Y	Lungime segment (** (m)
1	352.859,814 285.839,499	2	352.859,406 285.832,874	6.638
2	352.859,406 285.832,874	3	353.477,328 285.816,957	618.127
3	353.477,328 285.816,957	4	353.477,633 285.823,585	6.635
4	353.477,633 285.823,585	1	352.859,814 285.839,499	618.024

**** Lungimile segmentelor sunt determinate în planul de proiecție Stereo 70 și sunt rotunjite la 1 milimetru.**

***** Distanța dintre puncte este formată din segmente cumulate ce sunt mai mici decât valoarea 1 milimetru.**

**DATE DESPRE IMOBILUL NR. 4179**

Oficiul de Cadastru și Publicitate Imobiliară DOLJ
Biroul de Cadastru și Publicitate Imobiliară Craiova

A. Partea I. Descrierea imobilului

TEREN Extravilan

Nr. CF vechi:614
Nr. cadastral vechi:917

Adresa: Jud. Dolj, T 59, P 63

Nr. Crt	Nr cadastral Nr. topografic	Suprafața* (mp)	Observații / Referințe
A1	30354	3.100	Sector cadastral:18 Teren neimprejmuit;

B. Partea II. Proprietari și acte

Inscrieri privitoare la dreptul de proprietate și alte drepturi reale		Referințe
47833 / 08/07/2011		
Act Notarial nr. CVC:644, din 05/07/2011 emis de NP Giurcan G;		
B1	Intabulare, drept de PROPRIETATE, dobandit prin Conventie, cota actuala 1/1, cota initiala 1/1 1) BICU LAURENTIU INTREPRINDERE INDIVIDUALA , CIF:99999999999999, LIPSA CUI	A1
10524 / 10/02/2012		
Act Notarial nr. CONTRACT DE IPOTECA:375, din 09/02/2012 emis de NP MARINESCU MARIA DANIELA ;		
B2	se noteaza interdictiile de instrainare si grevare in favoarea : BANCA COMERCIALA FERoviARA SA- SUCURSALA CRAIOVA	A1

C. Partea III. SARCINI

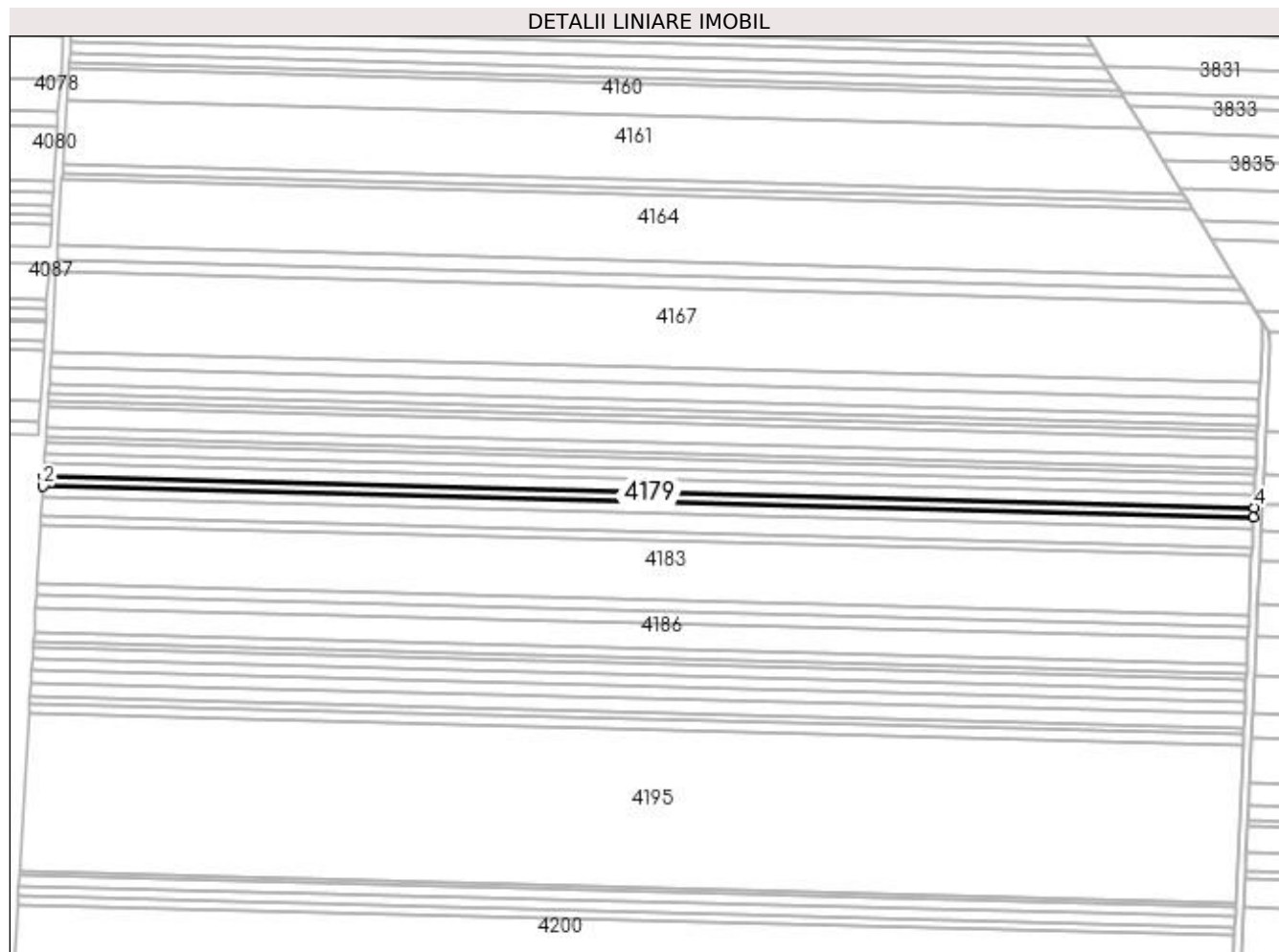
Inscrieri privind dezmembramintele dreptului de proprietate, drepturi reale de garanție și sarcini		Referințe
10524 / 10/02/2012		
Act Notarial nr. CONTRACT DE IPOTECA:375, din 09/02/2012 emis de NP MARINESCU MARIA DANIELA ;		
C1	Intabulare, drept de IPOTECA, Valoare:2000000 RON+ celelalte obligatii aferente creditului , dobandit prin Conventie, cota actuala 1/1, cota initiala 1/1 1) BANCA COMERCIALA FERoviARA SA -SUCURSALA CRAIOVA , CIF:29145620	A1

Anexa Nr. 1 La Partea I

Teren

Nr cadastral	Suprafața (mp)*	Observații / Referințe
30354	3.100	

* Suprafața este determinată în planul de proiecție Stereo 70.



Date referitoare la teren

Crt	Categorie folosință	Intra vilan	Suprafața (mp)	Tarla	Parcelă	Nr. topo	Observații / Referințe
1	arabil	NU	3.100	59	63	-	

Lungime Segmente

1) Valorile lungimilor segmentelor sunt obținute din proiecție în plan.

Punct început	X / Y	Punct sfârșit	X / Y	Lungime segment (** (m)
1	352.859,406 285.832,874	2	352.859,098 285.827,865	5.018
2	352.859,098 285.827,865	3	353.477,099 285.811,947	618.206
3	353.477,099 285.811,947	4	353.477,328 285.816,957	5.015
4	353.477,328 285.816,957	1	352.859,406 285.832,874	618.127

**** Lungimile segmentelor sunt determinate în planul de proiecție Stereo 70 și sunt rotunjite la 1 milimetru.**

***** Distanța dintre puncte este formată din segmente cumulate ce sunt mai mici decât valoarea 1 milimetru.**

**DATE DESPRE IMOBILUL NR. 4180**

Oficiul de Cadastru și Publicitate Imobiliară DOLJ
Biroul de Cadastru și Publicitate Imobiliară Craiova

A. Partea I. Descrierea imobilului

TEREN Extravilan

Adresa: Jud. Dolj, T 59, P 62

Nr. Crt	Nr cadastral Nr. topografic	Suprafața* (mp)	Observații / Referințe
A1	31801	3.400	Sector cadastral:18 Teren neimprejmuit;

B. Partea II. Proprietari și acte

Inscrieri privitoare la dreptul de proprietate și alte drepturi reale		Referințe
49765 / 29/03/2017		
Act Notarial nr. CVC:1120, din 21/03/2017 emis de NP Floricel MIHAI-MARIAN ;		
B1	Intabulare, drept de PROPRIETATE, dobandit prin Conventie, cota actuala 1/1, cota initiala 1/1 1) SOCIETATEA AGROLUDY BICU SRL , CIF:32991475	A1

C. Partea III. SARCINI .


Inscrieri privind dezmembramintele dreptului de proprietate, drepturi reale de garanție și sarcini	Referințe
NU SUNT	

Anexa Nr. 1 La Partea I

Teren

Nr cadastral	Suprafața (mp)*	Observații / Referințe
31801	3.400	

* Suprafața este determinată în planul de proiecție Stereo 70.



Date referitoare la teren

Crt	Categorie folosință	Intra vilan	Suprafața (mp)	Tarla	Parcelă	Nr. topo	Observații / Referințe
1	arabil	NU	3.400	59	62	-	

Lungime Segmente

1) Valorile lungimilor segmentelor sunt obținute din proiecție în plan.

Punct început	X / Y	Punct sfârșit	X / Y	Lungime segment (** (m)
1	352.859,098 285.827,865	2	352.858,76 285.822,373	5.502
2	352.858,76 285.822,373	3	353.476,846 285.806,452	618.291
3	353.476,846 285.806,452	4	353.477,099 285.811,947	5.501
4	353.477,099 285.811,947	1	352.859,098 285.827,865	618.206

**** Lungimile segmentelor sunt determinate în planul de proiecție Stereo 70 și sunt rotunjite la 1 milimetru.**

***** Distanța dintre puncte este formată din segmente cumulate ce sunt mai mici decât valoarea 1 milimetru.**

**DATE DESPRE IMOBILUL NR. 4181**

Oficiul de Cadastru și Publicitate Imobiliară DOLJ
Biroul de Cadastru și Publicitate Imobiliară Craiova

A. Partea I. Descrierea imobilului

TEREN Extravilan

Adresa: Jud. Dolj, T 59, P 61

Nr. Crt	Nr cadastral Nr. topografic	Suprafața* (mp)	Observații / Referințe
A1	31932	6.000	Sector cadastral:18 Teren neimprejmuit;

B. Partea II. Proprietari și acte

Inscrieri privitoare la dreptul de proprietate și alte drepturi reale	Referințe
49758 / 29/03/2017	
Act Notarial nr. CVC:1120, din 21/03/2017 emis de NP Floricel MIHAI-MARIAN ;	
B1	A1
Intabulare, drept de PROPRIETATE, dobandit prin Conventie, cota actuala 1/1, cota initiala 1/1	
1) SOCIETATEA AGROLUDY BICU SRL , CIF:32991475	


C. Partea III. SARCINI .

Inscrieri privind dezmembramintele dreptului de proprietate, drepturi reale de garanție și sarcini	Referințe
NU SUNT	

Anexa Nr. 1 La Partea I**Teren**

Nr cadastral	Suprafața (mp)*	Observații / Referințe
31932	6.000	

* Suprafața este determinată în planul de proiecție Stereo 70.

**Date referitoare la teren**

Crt	Categorie folosință	Intra vilan	Suprafața (mp)	Tarla	Parcelă	Nr. topo	Observații / Referințe
1	arabil	NU	6.000	59	61	-	

Lungime Segmente

1) Valorile lungimilor segmentelor sunt obținute din proiecție în plan.

Punct început	X / Y	Punct sfârșit	X / Y	Lungime segment (** (m)
1	353.476,846 285.806,452	2	352.858,76 285.822,373	618.291
2	352.858,76 285.822,373	3	352.858,164 285.812,682	9.709
3	352.858,164 285.812,682	4	353.476,402 285.796,757	618.443
4	353.476,402 285.796,757	1	353.476,846 285.806,452	9.705

**** Lungimile segmentelor sunt determinate în planul de proiecție Stereo 70 și sunt rotunjite la 1 milimetru.**

***** Distanța dintre puncte este formată din segmente cumulate ce sunt mai mici decât valoarea 1 milimetru.**

**DATE DESPRE IMOBILUL NR. 4182**

Oficiul de Cadastru și Publicitate Imobiliară DOLJ
Biroul de Cadastru și Publicitate Imobiliară Craiova

A. Partea I. Descrierea imobilului

TEREN Extravilan

Adresa: Jud. Dolj, T 59, P 60

Nr. Crt	Nr cadastral Nr. topografic	Suprafața* (mp)	Observații / Referințe
A1	31784	2.600	Sector cadastral:18 Teren neimprejmuit;

B. Partea II. Proprietari și acte

Inscrieri privitoare la dreptul de proprietate și alte drepturi reale	Referințe
49751 / 29/03/2017	
Act Notarial nr. CVC:1120, din 21/03/2017 emis de NP Floricel MIHAI-MARIAN ;	
B1	A1
Intabulare, drept de PROPRIETATE, dobandit prin Conventie, cota actuala 1/1, cota initiala 1/1	
1) SOCIETATEA AGROLUDY BICU SRL , CIF:32991475	

C. Partea III. SARCINI .


Inscrieri privind dezmembramintele dreptului de proprietate, drepturi reale de garanție și sarcini	Referințe
NU SUNT	

Anexa Nr. 1 La Partea I

Teren

Nr cadastral	Suprafața (mp)*	Observații / Referințe
31784	2.600	

* Suprafața este determinată în planul de proiecție Stereo 70.



Date referitoare la teren

Crt	Categorie folosință	Intra vilan	Suprafața (mp)	Tarla	Parcelă	Nr. topo	Observații / Referințe
1	arabil	NU	2.600	59	60	-	

Lungime Segmente

1) Valorile lungimilor segmentelor sunt obținute din proiecție în plan.

Punct început	X / Y	Punct sfârșit	X / Y	Lungime segment (** (m)
1	352.858,164 285.812,682	2	352.857,905 285.808,483	4.207
2	352.857,905 285.808,483	3	353.476,209 285.792,557	618.509
3	353.476,209 285.792,557	4	353.476,402 285.796,757	4.204
4	353.476,402 285.796,757	1	352.858,164 285.812,682	618.443

**** Lungimile segmentelor sunt determinate în planul de proiecție Stereo 70 și sunt rotunjite la 1 milimetru.**

***** Distanța dintre puncte este formată din segmente cumulate ce sunt mai mici decât valoarea 1 milimetru.**

**DATE DESPRE IMOBILUL NR. 4183**

Oficiul de Cadastru și Publicitate Imobiliară DOLJ
Biroul de Cadastru și Publicitate Imobiliară Craiova

A. Partea I. Descrierea imobilului

TEREN Extravilan

Nr. CF vechi:262

Nr. cadastral vechi:451

Adresa: Jud. Dolj, T 59, P 59

Nr. Crt	Nr cadastral Nr. topografic	Suprafața* (mp)	Observații / Referințe
A1	30825	Din acte: 18.700 Masurata: 18.701	Sector cadastral:18 Teren neimprejmuit;

B. Partea II. Proprietari și acte

Inscrieri privitoare la dreptul de proprietate și alte drepturi reale		Referințe
49141 / 10/08/2007		
Act Notarial nr. CVC:1003, din 01/01/2007 emis de NP GIURCAN G. ;		
B1	Intabulare, drept de PROPRIETATE, dobandit prin Conventie, cota actuala 1/1, cota initiala 1/1 1) SC ROMTEAM PROD SRL , CIF:99999999999999, LIPSA CUI	A1

C. Partea III. SARCINI .


Inscrieri privind dezmembramintele dreptului de proprietate, drepturi reale de garanție și sarcini	Referințe
NU SUNT	

Anexa Nr. 1 La Partea I

Teren

Nr cadastral	Suprafața (mp)*	Observații / Referințe
30825	Din acte: 18.700 Masurata: 18.701	

* Suprafața este determinată în planul de proiecție Stereo 70.



Date referitoare la teren

Crt	Categorie folosință	Intra vilan	Suprafața (mp)	Tarla	Parcelă	Nr. topo	Observații / Referințe
1	arabil	NU	18.701	59	59	-	

Lungime Segmente

1) Valorile lungimilor segmentelor sunt obținute din proiecție în plan.

Punct început	X / Y	Punct sfârșit	X / Y	Lungime segment (** (m)
1	352.857,905 285.808,483	2	352.856,047 285.778,297	30.243
2	352.856,047 285.778,297	3	353.474,823 285.762,359	618.981
3	353.474,823 285.762,359	4	353.476,209 285.792,557	30.23
4	353.476,209 285.792,557	1	352.857,905 285.808,483	618.509

**** Lungimile segmentelor sunt determinate în planul de proiecție Stereo 70 și sunt rotunjite la 1 milimetru.**

***** Distanța dintre puncte este formată din segmente cumulate ce sunt mai mici decât valoarea 1 milimetru.**

**DATE DESPRE IMOBILUL NR. 4184**

Oficiul de Cadastru și Publicitate Imobiliară DOLJ
Biroul de Cadastru și Publicitate Imobiliară Craiova

A. Partea I. Descrierea imobilului

TEREN Extravilan

Adresa: Jud. Dolj, T 59, P 58

Nr. Crt	Nr cadastral Nr. topografic	Suprafața* (mp)	Observații / Referințe
A1	31783	3.600	Sector cadastral:18 Teren neimprejmuit;

B. Partea II. Proprietari și acte

Inscrieri privitoare la dreptul de proprietate și alte drepturi reale	Referințe
49743 / 29/03/2017	
Act Notarial nr. CVC:1120, din 21/03/2017 emis de NP Floricel MIHAI-MARIAN ;	
B1	A1
Intabulare, drept de PROPRIETATE, dobandit prin Conventie, cota actuala 1/1, cota initiala 1/1	
1) SOCIETATEA AGROLUDY BICU SRL , CIF:32991475	

C. Partea III. SARCINI .

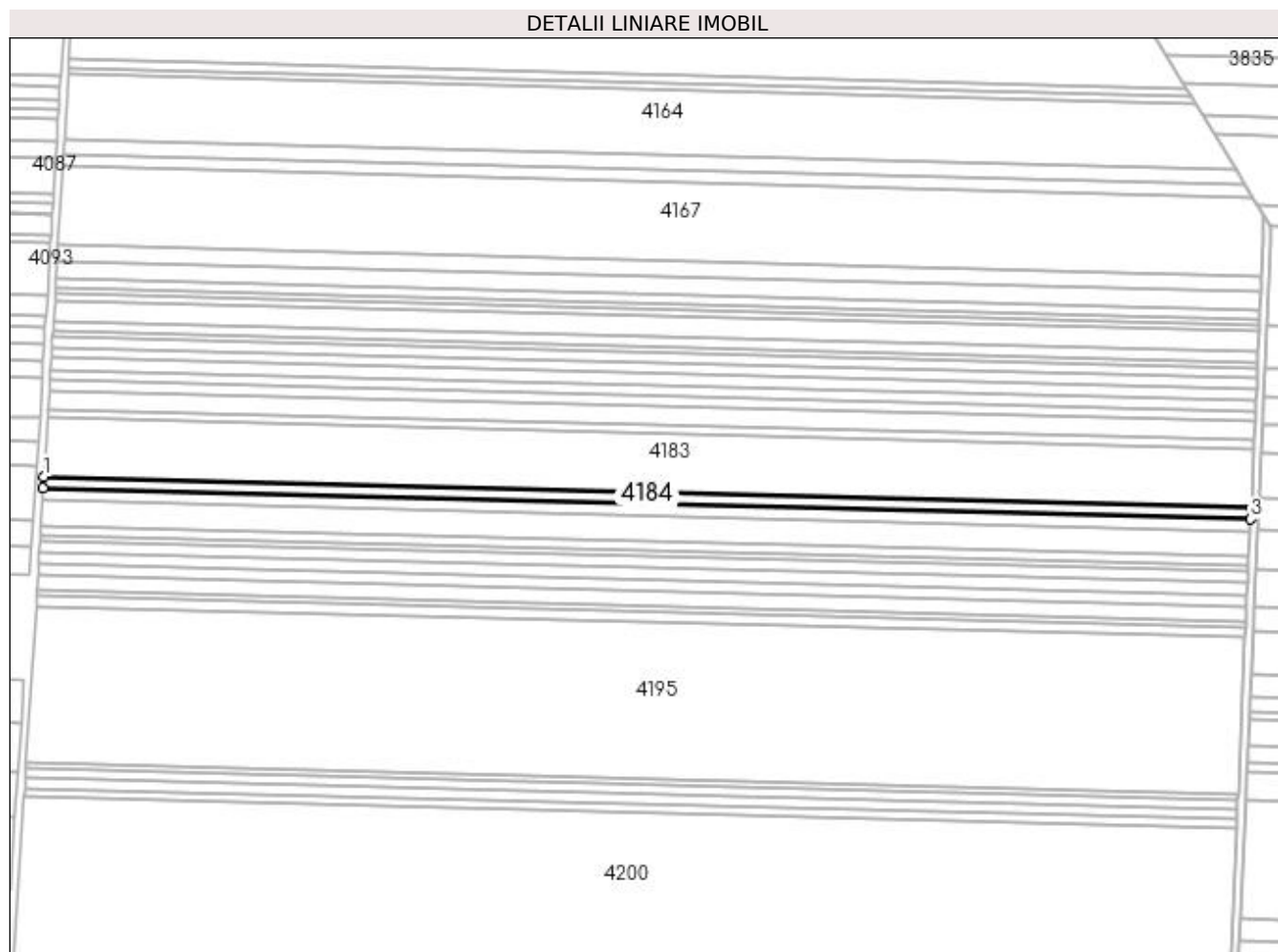
Inscrieri privind dezmembramintele dreptului de proprietate, drepturi reale de garanție și sarcini	Referințe
NU SUNT	

Anexa Nr. 1 La Partea I

Teren

Nr cadastral	Suprafața (mp)*	Observații / Referințe
31783	3.600	

* Suprafața este determinată în planul de proiecție Stereo 70.



Date referitoare la teren

Crt	Categorie folosință	Intra vilan	Suprafața (mp)	Tarla	Parcelă	Nr. topo	Observații / Referințe
1	arabil	NU	3.600	59	58	-	

Lungime Segmente

1) Valorile lungimilor segmentelor sunt obținute din proiecție în plan.

Punct început	X / Y	Punct sfârșit	X / Y	Lungime segment (** (m)
1	352.856,047 285.778,297	2	352.855,69 285.772,489	5.819
2	352.855,69 285.772,489	3	353.474,557 285.756,548	619.072
3	353.474,557 285.756,548	4	353.474,823 285.762,359	5.817
4	353.474,823 285.762,359	1	352.856,047 285.778,297	618.981

**** Lungimile segmentelor sunt determinate în planul de proiecție Stereo 70 și sunt rotunjite la 1 milimetru.**

***** Distanța dintre puncte este formată din segmente cumulate ce sunt mai mici decât valoarea 1 milimetru.**

**DATE DESPRE IMOBILUL NR. 4185**

Oficiul de Cadastru și Publicitate Imobiliară DOLJ
 Biroul de Cadastru și Publicitate Imobiliară Craiova

A. Partea I. Descrierea imobilului

TEREN Extravilan

Adresa: Jud. Dolj, T 59, P 57

Nr. Crt	Nr cadastral Nr. topografic	Suprafața* (mp)	Observații / Referințe
A1	31800	4.000	Sector cadastral:18 Teren neimprejmuit;

B. Partea II. Proprietari și acte

Inscrieri privitoare la dreptul de proprietate și alte drepturi reale	Referințe
49718 / 29/03/2017	
Act Notarial nr. CVC:1120, din 21/03/2017 emis de NP Floricel MIHAI-MARIAN ;	
B1	A1
Intabulare, drept de PROPRIETATE, dobandit prin Conventie, cota actuala 1/1, cota initiala 1/1	
1) SOCIETATEA AGROLUDY BICU SRL , CIF:32991475	

C. Partea III. SARCINI .


Inscrieri privind dezmembramintele dreptului de proprietate, drepturi reale de garanție și sarcini	Referințe
NU SUNT	

Anexa Nr. 1 La Partea I

Teren

Nr cadastral	Suprafața (mp)*	Observații / Referințe
31800	4.000	

* Suprafața este determinată în planul de proiecție Stereo 70.



Date referitoare la teren

Crt	Categorie folosință	Intra vilan	Suprafața (mp)	Tarla	Parcelă	Nr. topo	Observații / Referințe
1	arabil	NU	4.000	59	57	-	

Lungime Segmente

1) Valorile lungimilor segmentelor sunt obținute din proiecție în plan.

Punct început	X / Y	Punct sfârșit	X / Y	Lungime segment (** (m)
1	352.855,69 285.772,489	2	352.855,293 285.766,036	6.465
2	352.855,293 285.766,036	3	353.474,26 285.750,093	619.172
3	353.474,26 285.750,093	4	353.474,557 285.756,548	6.462
4	353.474,557 285.756,548	1	352.855,69 285.772,489	619.072

**** Lungimile segmentelor sunt determinate în planul de proiecție Stereo 70 și sunt rotunjite la 1 milimetru.**

***** Distanța dintre puncte este formată din segmente cumulate ce sunt mai mici decât valoarea 1 milimetru.**

**DATE DESPRE IMOBILUL NR. 4186**

Oficiul de Cadastru și Publicitate Imobiliară DOLJ
 Biroul de Cadastru și Publicitate Imobiliară Craiova

A. Partea I. Descrierea imobilului

TEREN Extravilan

Adresa: Jud. Dolj, T 59, P 56

Nr. Crt	Nr cadastral Nr. topografic	Suprafața* (mp)	Observații / Referințe
A1	31176	7.900	Sector cadastral:18 Teren neimprejmuit;

B. Partea II. Proprietari și acte

Inscrieri privitoare la dreptul de proprietate și alte drepturi reale		Referințe
78904 / 07/07/2015		
Hotarare Judecatoreasca nr. SC:1119, din 04/07/2011 emis de Judecatoria Calafat (DOSAR 1909/201/2011;);		
B1	Intabulare, drept de PROPRIETATE, dobandit prin Hotarare Judecatoreasca, cota actuala 1/1, cota initiala 1/1 1) SC ROMTEAM PROD SRL , CIF:15402740	A1

C. Partea III. SARCINI .


Inscrieri privind dezmembramintele dreptului de proprietate, drepturi reale de garanție și sarcini	Referințe
NU SUNT	

Anexa Nr. 1 La Partea I

Teren

Nr cadastral	Suprafața (mp)*	Observații / Referințe
31176	7.900	

* Suprafața este determinată în planul de proiecție Stereo 70.



Date referitoare la teren

Crt	Categorie folosință	Intra vilan	Suprafața (mp)	Tarla	Parcelă	Nr. topo	Observații / Referințe
1	arabil	NU	7.900	59	56	-	

Lungime Segmente

1) Valorile lungimilor segmentelor sunt obținute din proiecție în plan.

Punct început	X / Y	Punct sfârșit	X / Y	Lungime segment (** (m)
1	352.855,293 285.766,036	2	352.854,508 285.753,295	12.765
2	352.854,508 285.753,295	3	353.473,676 285.737,347	619.373
3	353.473,676 285.737,347	4	353.474,26 285.750,093	12.759
4	353.474,26 285.750,093	1	352.855,293 285.766,036	619.172

**** Lungimile segmentelor sunt determinate în planul de proiecție Stereo 70 și sunt rotunjite la 1 milimetru.**

***** Distanța dintre puncte este formată din segmente cumulate ce sunt mai mici decât valoarea 1 milimetru.**

**DATE DESPRE IMOBILUL NR. 4187**

Oficiul de Cadastru și Publicitate Imobiliară DOLJ
Biroul de Cadastru și Publicitate Imobiliară Craiova

A. Partea I. Descrierea imobilului

TEREN Extravilan

Adresa: Jud. Dolj, T 59, P 55

Nr. Crt	Nr cadastral Nr. topografic	Suprafața* (mp)	Observații / Referințe
A1	31857	Din acte: 3.500 Masurata: 2.977	Sector cadastral:18 Teren neimprejmuit;

B. Partea II. Proprietari și acte

Inscrieri privitoare la dreptul de proprietate și alte drepturi reale		Referințe
49711 / 29/03/2017		
Act Notarial nr. CVC:1120, din 21/03/2017 emis de NP Floricel MIHAI-MARIAN ;		
B1	Intabulare, drept de PROPRIETATE, dobandit prin Conventie, cota actuala 1/1, cota initiala 1/1 1) SOCIETATEA AGROLUDY BICU SRL , CIF:32991475	A1

C. Partea III. SARCINI .


Inscrieri privind dezmembramintele dreptului de proprietate, drepturi reale de garanție și sarcini	Referințe
NU SUNT	

Anexa Nr. 1 La Partea I

Teren

Nr cadastral	Suprafața (mp)*	Observații / Referințe
31857	Din acte: 3.500 Masurata: 2.977	

* Suprafața este determinată în planul de proiecție Stereo 70.



Date referitoare la teren

Crt	Categorie folosință	Intra vilan	Suprafața (mp)	Tarla	Parcelă	Nr. topo	Observații / Referințe
1	arabil	NU	2.977	59	55	-	

Lungime Segmente

1) Valorile lungimilor segmentelor sunt obținute din proiecție în plan.

Punct început	X / Y	Punct sfârșit	X / Y	Lungime segment (** (m)
1	352.854,508 285.753,295	2	352.854,213 285.748,495	4.809
2	352.854,213 285.748,495	3	353.473,455 285.732,544	619.447
3	353.473,455 285.732,544	4	353.473,676 285.737,347	4.808
4	353.473,676 285.737,347	1	352.854,508 285.753,295	619.373

**** Lungimile segmentelor sunt determinate în planul de proiecție Stereo 70 și sunt rotunjite la 1 milimetru.**

***** Distanța dintre puncte este formată din segmente cumulate ce sunt mai mici decât valoarea 1 milimetru.**

**DATE DESPRE IMOBILUL NR. 4188**

Oficiul de Cadastru și Publicitate Imobiliară DOLJ
Biroul de Cadastru și Publicitate Imobiliară Craiova

A. Partea I. Descrierea imobilului

TEREN Extravilan

Adresa: Jud. Dolj, T 59, P 54

Nr. Crt	Nr cadastral Nr. topografic	Suprafața* (mp)	Observații / Referințe
A1	31792	Din acte: 2.000 Masurata: 1.914	Sector cadastral:18 Teren neimprejmuit;

B. Partea II. Proprietari și acte

Inscrieri privitoare la dreptul de proprietate și alte drepturi reale		Referințe
49705 / 29/03/2017		
Act Notarial nr. CVC:1120, din 21/03/2017 emis de NP Floricel MIHAI-MARIAN ;		
B1	Intabulare, drept de PROPRIETATE, dobandit prin Conventie, cota actuala 1/1, cota initiala 1/1 1) SOCIETATEA AGROLUDY BICU SRL , CIF:32991475	A1


C. Partea III. SARCINI .

Inscrieri privind dezmembramintele dreptului de proprietate, drepturi reale de garanție și sarcini	Referințe
NU SUNT	

Anexa Nr. 1 La Partea I**Teren**

Nr cadastral	Suprafața (mp)*	Observații / Referințe
31792	Din acte: 2.000 Masurata: 1.914	

* Suprafața este determinată în planul de proiecție Stereo 70.

**Date referitoare la teren**

Crt	Categorie folosință	Intra vilan	Suprafața (mp)	Tarla	Parcelă	Nr. topo	Observații / Referințe
1	arabil	NU	1.914	59	54	-	

Lungime Segmente

1) Valorile lungimilor segmentelor sunt obținute din proiecție în plan.

Punct început	X / Y	Punct sfârșit	X / Y	Lungime segment (** (m)
1	352.854,213 285.748,495	2	352.854,023 285.745,409	3.092
2	352.854,023 285.745,409	3	353.473,314 285.729,457	619.496
3	353.473,314 285.729,457	4	353.473,455 285.732,544	3.09
4	353.473,455 285.732,544	1	352.854,213 285.748,495	619.447

**** Lungimile segmentelor sunt determinate în planul de proiecție Stereo 70 și sunt rotunjite la 1 milimetru.**

***** Distanța dintre puncte este formată din segmente cumulate ce sunt mai mici decât valoarea 1 milimetru.**

**DATE DESPRE IMOBILUL NR. 4189**

Oficiul de Cadastru și Publicitate Imobiliară DOLJ
Biroul de Cadastru și Publicitate Imobiliară Craiova

A. Partea I. Descrierea imobilului

TEREN Extravilan

Adresa: Jud. Dolj, T 59, P 53

Nr. Crt	Nr cadastral Nr. topografic	Suprafața* (mp)	Observații / Referințe
A1	31788	Din acte: 3.600 Masurata: 3.443	Sector cadastral:18 Teren neimprejmuit;

B. Partea II. Proprietari și acte

Inscrieri privitoare la dreptul de proprietate și alte drepturi reale		Referințe
49979 / 29/03/2017		
Act Notarial nr. CVC:1120, din 21/03/2017 emis de NP Floricel MIHAI-MARIAN ;		
B1	Intabulare, drept de PROPRIETATE, dobandit prin Conventie, cota actuala 1/1, cota initiala 1/1 1) SOCIETATEA AGROLUDY BICU SRL , CIF:32991475	A1

C. Partea III. SARCINI .


Inscrieri privind dezmembramintele dreptului de proprietate, drepturi reale de garanție și sarcini	Referințe
NU SUNT	

Anexa Nr. 1 La Partea I

Teren

Nr cadastral	Suprafața (mp)*	Observații / Referințe
31788	Din acte: 3.600 Masurata: 3.443	

* Suprafața este determinată în planul de proiecție Stereo 70.



Date referitoare la teren

Crt	Categorie folosință	Intra vilan	Suprafața (mp)	Tarla	Parcelă	Nr. topo	Observații / Referințe
1	arabil	NU	3.443	59	53	-	

Lungime Segmente

1) Valorile lungimilor segmentelor sunt obținute din proiecție în plan.

Punct început	X / Y	Punct sfârșit	X / Y	Lungime segment (** (m)
1	352.854,023 285.745,409	2	352.853,681 285.739,859	5.561
2	352.853,681 285.739,859	3	353.473,059 285.723,905	619.583
3	353.473,059 285.723,905	4	353.473,314 285.729,457	5.558
4	353.473,314 285.729,457	1	352.854,023 285.745,409	619.496

**** Lungimile segmentelor sunt determinate în planul de proiecție Stereo 70 și sunt rotunjite la 1 milimetru.**

***** Distanța dintre puncte este formată din segmente cumulate ce sunt mai mici decât valoarea 1 milimetru.**

**DATE DESPRE IMOBILUL NR. 4190**

Oficiul de Cadastru și Publicitate Imobiliară DOLJ
Biroul de Cadastru și Publicitate Imobiliară Craiova

A. Partea I. Descrierea imobilului

TEREN Extravilan

Adresa: Jud. Dolj, T 59, P 52

Nr. Crt	Nr cadastral Nr. topografic	Suprafața* (mp)	Observații / Referințe
A1		3.800	Sector cadastral:18 Teren neimprejmuit;

B. Partea II. Proprietari și acte

Inscrieri privitoare la dreptul de proprietate și alte drepturi reale	Referințe
0 / 19/05/2022	
Act Administrativ nr. TDP:4199, din 18/01/2005 emis de COMISIA JUDETEANA DOLJ;	
B1	A1
Intabulare, drept de PROPRIETATE, dobandit prin Reconstituire, cota actuala 1/1, cota initiala 1/1 1) FLORESCU ION, LIPSA CNP	

C. Partea III. SARCINI .


Inscrieri privind dezmembramintele dreptului de proprietate, drepturi reale de garanție și sarcini	Referințe
NU SUNT	

Anexa Nr. 1 La Partea I

Teren

Nr cadastral	Suprafața (mp)*	Observații / Referințe
	3.800	

* Suprafața este determinată în planul de proiecție Stereo 70.



Date referitoare la teren

Crt	Categorie folosință	Intra vilan	Suprafața (mp)	Tarla	Parcelă	Nr. topo	Observații / Referințe
1	arabil	NU	3.800	59	52	-	

Lungime Segmente

1) Valorile lungimilor segmentelor sunt obținute din proiecție în plan.

Punct început	X / Y	Punct sfârșit	X / Y	Lungime segment (** (m)
1	352.853,681 285.739,859	2	352.853,304 285.733,734	6.137
2	352.853,304 285.733,734	3	353.472,778 285.717,777	619.679
3	353.472,778 285.717,777	4	353.473,059 285.723,905	6.134
4	353.473,059 285.723,905	1	352.853,681 285.739,859	619.583

**** Lungimile segmentelor sunt determinate în planul de proiecție Stereo 70 și sunt rotunjite la 1 milimetru.**

***** Distanța dintre puncte este formată din segmente cumulate ce sunt mai mici decât valoarea 1 milimetru.**

**DATE DESPRE IMOBILUL NR. 4191**

Oficiul de Cadastru și Publicitate Imobiliară DOLJ
Biroul de Cadastru și Publicitate Imobiliară Craiova

A. Partea I. Descrierea imobilului

TEREN Extravilan

Adresa: Jud. Dolj, T 59, P 51

Nr. Crt	Nr cadastral Nr. topografic	Suprafața* (mp)	Observații / Referințe
A1		3.700	Sector cadastral:18 Teren neimprejmuit;

B. Partea II. Proprietari și acte

Inscrieri privitoare la dreptul de proprietate și alte drepturi reale		Referințe
0 / 19/05/2022		
Act Notarial nr. CM:88, din 10/07/2018 emis de NP BOROI MARIA;		
B1	Intabulare, drept de PROPRIETATE, dobandit prin Succesiune, cota actuala 1/1, cota initiala 1/1 1) FLORESCU NICOLIN CODRUT	A1

C. Partea III. SARCINI .

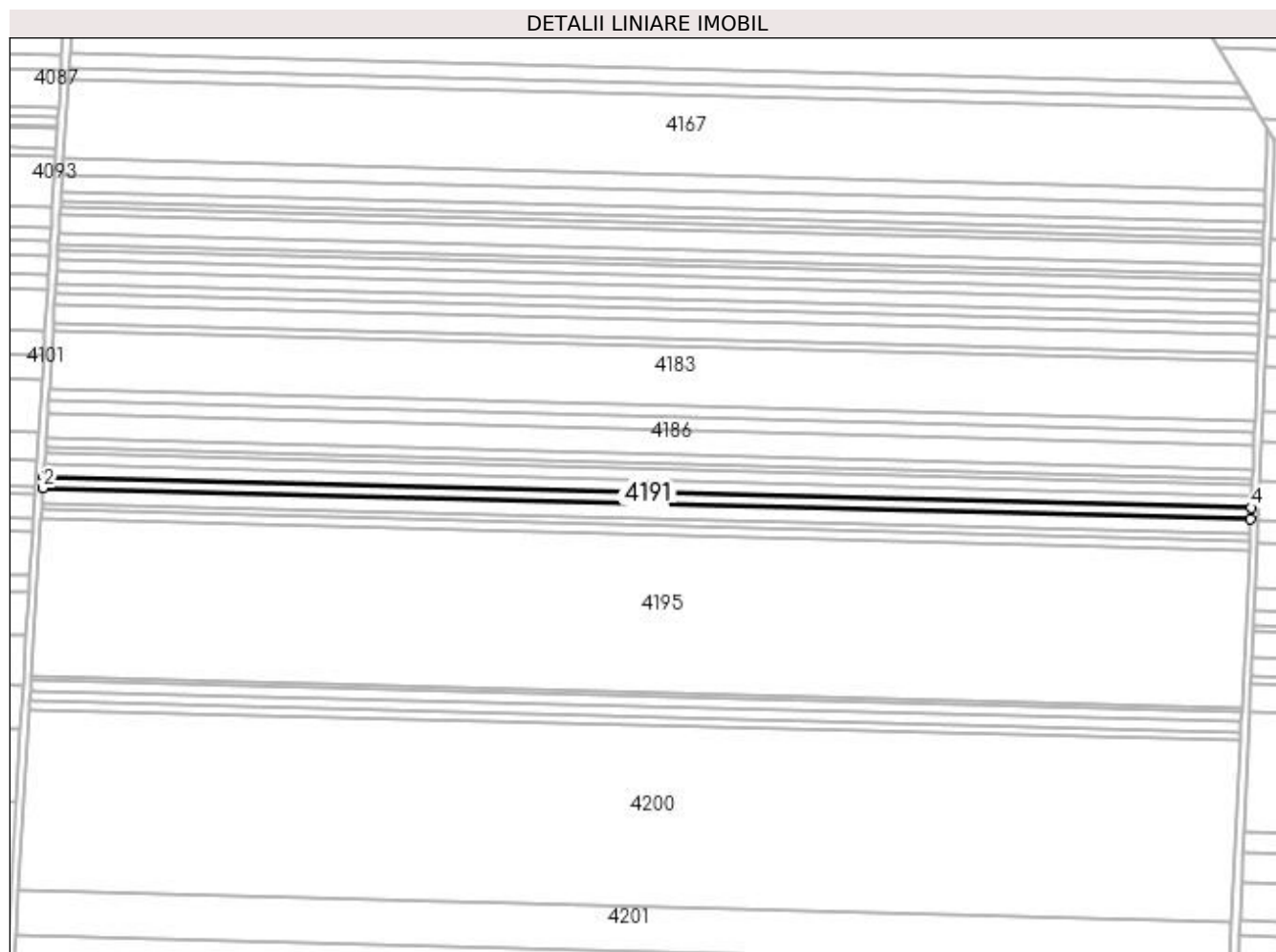
Inscrieri privind dezmembramintele dreptului de proprietate, drepturi reale de garanție și sarcini	Referințe
NU SUNT	

Anexa Nr. 1 La Partea I

Teren

Nr cadastral	Suprafața (mp)*	Observații / Referințe
	3.700	

* Suprafața este determinată în planul de proiecție Stereo 70.



Date referitoare la teren

Crt	Categorie folosință	Intra vilan	Suprafața (mp)	Tarla	Parcelă	Nr. topo	Observații / Referințe
1	arabil	NU	3.700	59	51	-	

Lungime Segmente

1) Valorile lungimilor segmentelor sunt obținute din proiecție în plan.

Punct început	X / Y	Punct sfârșit	X / Y	Lungime segment (** (m)
1	352.853,304 285.733,734	2	352.852,937 285.727,771	5.974
2	352.852,937 285.727,771	3	353.472,504 285.711,812	619.773
3	353.472,504 285.711,812	4	353.472,778 285.717,777	5.971
4	353.472,778 285.717,777	1	352.853,304 285.733,734	619.679

**** Lungimile segmentelor sunt determinate în planul de proiecție Stereo 70 și sunt rotunjite la 1 milimetru.**

***** Distanța dintre puncte este formată din segmente cumulate ce sunt mai mici decât valoarea 1 milimetru.**

**DATE DESPRE IMOBILUL NR. 4192**

Oficiul de Cadastru și Publicitate Imobiliară DOLJ
 Biroul de Cadastru și Publicitate Imobiliară Craiova

A. Partea I. Descrierea imobilului

TEREN Extravilan

Adresa: Jud. Dolj, T 59, P 50

Nr. Crt	Nr cadastral Nr. topografic	Suprafața* (mp)	Observații / Referințe
A1	31017	4.700	Sector cadastral:18 Teren neimprejmuit;

B. Partea II. Proprietari și acte

Inscrieri privitoare la dreptul de proprietate și alte drepturi reale	Referințe
95904 / 14/08/2015	
Act Notarial nr. CVC:4480, din 13/08/2015 emis de NP Floricel MIHAI-MARIAN ;	
B1	A1
Intabulare, drept de PROPRIETATE, dobandit prin Conventie, cota actuala 1/1, cota initiala 1/1	
1) SC AGROLUDY BICU SRL , CIF:32991475	

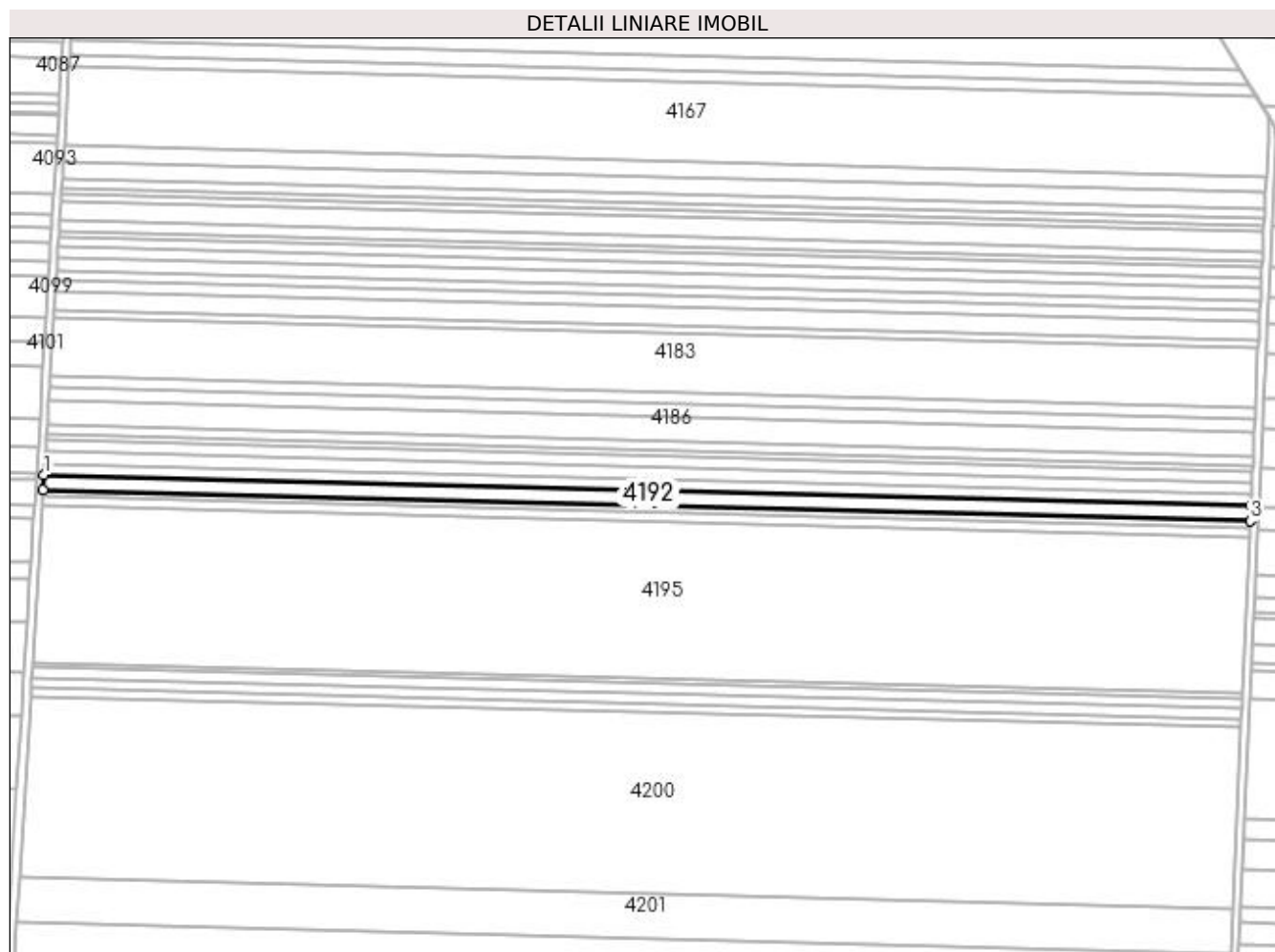
C. Partea III. SARCINI .

Inscrieri privind dezmembramintele dreptului de proprietate, drepturi reale de garanție și sarcini	Referințe
NU SUNT	

Anexa Nr. 1 La Partea I**Teren**

Nr cadastral	Suprafața (mp)*	Observații / Referințe
31017	4.700	

* Suprafața este determinată în planul de proiecție Stereo 70.

**Date referitoare la teren**

Crt	Categorie folosință	Intra vilan	Suprafața (mp)	Tarla	Parcelă	Nr. topo	Observații / Referințe
1	arabil	NU	4.700	59	50	-	

Lungime Segmente

1) Valorile lungimilor segmentelor sunt obținute din proiecție în plan.

Punct început	X / Y	Punct sfârșit	X / Y	Lungime segment (** (m))
1	352.852,937 285.727,771	2	352.852,471 285.720,197	7.588
2	352.852,471 285.720,197	3	353.472,156 285.704,236	619.891
3	353.472,156 285.704,236	4	353.472,504 285.711,812	7.584
4	353.472,504 285.711,812	1	352.852,937 285.727,771	619.773

**** Lungimile segmentelor sunt determinate în planul de proiecție Stereo 70 și sunt rotunjite la 1 milimetru.**

***** Distanța dintre puncte este formată din segmente cumulate ce sunt mai mici decât valoarea 1 milimetru.**

**DATE DESPRE IMOBILUL NR. 4193**

Oficiul de Cadastru și Publicitate Imobiliară DOLJ
Biroul de Cadastru și Publicitate Imobiliară Craiova

A. Partea I. Descrierea imobilului

TEREN Extravilan

Adresa: Jud. Dolj, T 59, P 49

Nr. Crt	Nr cadastral Nr. topografic	Suprafața* (mp)	Observații / Referințe
A1	31790	Din acte: 2.100 Masurata: 2.009	Sector cadastral:18 Teren neimprejmuit;

B. Partea II. Proprietari și acte

Inscrieri privitoare la dreptul de proprietate și alte drepturi reale		Referințe
49969 / 29/03/2017		
Act Notarial nr. CVC:1120, din 21/03/2017 emis de NP Floricel MIHAI-MARIAN ;		
B1	Intabulare, drept de PROPRIETATE, dobandit prin Conventie, cota actuala 1/1, cota initiala 1/1 1) SOCIETATEA AGROLUDY BICU SRL , CIF:32991475	A1

C. Partea III. SARCINI .


Inscrieri privind dezmembramintele dreptului de proprietate, drepturi reale de garanție și sarcini	Referințe
NU SUNT	

Anexa Nr. 1 La Partea I

Teren

Nr cadastral	Suprafața (mp)*	Observații / Referințe
31790	Din acte: 2.100 Masurata: 2.009	

* Suprafața este determinată în planul de proiecție Stereo 70.



Date referitoare la teren

Crt	Categorie folosință	Intra vilan	Suprafața (mp)	Tarla	Parcelă	Nr. topo	Observații / Referințe
1	arabil	NU	2.009	59	49	-	

Lungime Segmente

1) Valorile lungimilor segmentelor sunt obținute din proiecție în plan.

Punct început	X / Y	Punct sfârșit	X / Y	Lungime segment (** (m)
1	353.472,156 285.704,236	2	352.852,471 285.720,197	619.891
2	352.852,471 285.720,197	3	352.852,272 285.716,961	3.242
3	352.852,272 285.716,961	4	353.472,008 285.700,998	619.942
4	353.472,008 285.700,998	1	353.472,156 285.704,236	3.241

**** Lungimile segmentelor sunt determinate în planul de proiecție Stereo 70 și sunt rotunjite la 1 milimetru.**

***** Distanța dintre puncte este formată din segmente cumulate ce sunt mai mici decât valoarea 1 milimetru.**

**DATE DESPRE IMOBILUL NR. 4194**

Oficiul de Cadastru și Publicitate Imobiliară DOLJ
Biroul de Cadastru și Publicitate Imobiliară Craiova

A. Partea I. Descrierea imobilului

TEREN Extravilan

Adresa: Jud. Dolj, T 59, P 48

Nr. Crt	Nr cadastral Nr. topografic	Suprafața* (mp)	Observații / Referințe
A1	31782	Din acte: 3.300 Masurata: 3.160	Sector cadastral:18 Teren neimprejmuit;

B. Partea II. Proprietari și acte

Inscrieri privitoare la dreptul de proprietate și alte drepturi reale	Referințe
49949 / 29/03/2017	
Act Notarial nr. CVC:1120, din 21/03/2017 emis de NP Floricel MIHAI-MARIAN ;	
B1	A1
Intabulare, drept de PROPRIETATE, dobandit prin Conventie, cota actuala 1/1, cota initiala 1/1	
1) SOCIETATEA AGROLUDY BICU SRL , CIF:32991475	

C. Partea III. SARCINI .


Inscrieri privind dezmembramintele dreptului de proprietate, drepturi reale de garanție și sarcini	Referințe
NU SUNT	

Anexa Nr. 1 La Partea I

Teren

Nr cadastral	Suprafața (mp)*	Observații / Referințe
31782	Din acte: 3.300 Masurata: 3.160	

* Suprafața este determinată în planul de proiecție Stereo 70.



Date referitoare la teren

Crt	Categorie folosință	Intra vilan	Suprafața (mp)	Tarla	Parcelă	Nr. topo	Observații / Referințe
1	arabil	NU	3.160	59	48	-	

Lungime Segmente

1) Valorile lungimilor segmentelor sunt obținute din proiecție în plan.

Punct început	X / Y	Punct sfârșit	X / Y	Lungime segment (** (m)
1	352.852,272 285.716,961	2	352.851,959 285.711,87	5.101
2	352.851,959 285.711,87	3	353.471,774 285.695,905	620.021
3	353.471,774 285.695,905	4	353.472,008 285.700,998	5.098
4	353.472,008 285.700,998	1	352.852,272 285.716,961	619.942

**** Lungimile segmentelor sunt determinate în planul de proiecție Stereo 70 și sunt rotunjite la 1 milimetru.**

***** Distanța dintre puncte este formată din segmente cumulate ce sunt mai mici decât valoarea 1 milimetru.**

**DATE DESPRE IMOBILUL NR. 4195**

Oficiul de Cadastru și Publicitate Imobiliară DOLJ
Biroul de Cadastru și Publicitate Imobiliară Craiova

A. Partea I. Descrierea imobilului

TEREN Extravilan

Adresa: Jud. Dolj, T 59, P 47

Nr. Crt	Nr cadastral Nr. topografic	Suprafața* (mp)	Observații / Referințe
A1		50.000	Sector cadastral:18 Teren neimprejmut;

B. Partea II. Proprietari și acte

Inscrieri privitoare la dreptul de proprietate și alte drepturi reale		Referințe
0 / 19/05/2022		
Act Administrativ nr. TDP:3441, din 23/11/2002 emis de COMISIA JUDETEANA DOLJ (CERTIF. DE DECES: D10386275/24.06.2018;);		
B1	Intabulare, drept de PROPRIETATE, dobandit prin Reconstituire, cota actuala 2/4, cota initiala 2/4 1) CISMARU MINA, DECEDAT DEFUNCT:Da	A1
Act Notarial nr. CM:271, din 16/12/2019 emis de NP BUDIANA IONUT RAZVAN;		
B2	Intabulare, drept de PROPRIETATE, dobandit prin Succesiune, cota actuala 1/4, cota initiala 1/4 1) CIOLACU ANDREEA	A1
B3	Intabulare, drept de PROPRIETATE, dobandit prin Succesiune, cota actuala 1/4, cota initiala 1/4 1) DOMINTE OANA-LUCIANA	A1


C. Partea III. SARCINI .

Inscrieri privind dezmembramintele dreptului de proprietate, drepturi reale de garanție și sarcini	Referințe
NU SUNT	

Anexa Nr. 1 La Partea I**Teren**

Nr cadastral	Suprafața (mp)*	Observații / Referințe
	50.000	

* Suprafața este determinată în planul de proiecție Stereo 70.

**Date referitoare la teren**

Crt	Categorie folosință	Intra vilan	Suprafața (mp)	Tarla	Parcelă	Nr. topo	Observații / Referințe
1	arabil	NU	50.000	59	47	-	

Lungime Segmente

1) Valorile lungimilor segmentelor sunt obținute din proiecție în plan.

Punct început	X / Y	Punct sfârșit	X / Y	Lungime segment (** (m)
1	353.471,774 285.695,905	2	352.851,959 285.711,87	620.021
2	352.851,959 285.711,87	3	352.847,007 285.631,41	80.612
3	352.847,007 285.631,41	4	353.468,081 285.615,413	621.28
4	353.468,081 285.615,413	1	353.471,774 285.695,905	80.577

**** Lungimile segmentelor sunt determinate în planul de proiecție Stereo 70 și sunt rotunjite la 1 milimetru.**

***** Distanța dintre puncte este formată din segmente cumulate ce sunt mai mici decât valoarea 1 milimetru.**

**DATE DESPRE IMOBILUL NR. 4196**

Oficiul de Cadastru și Publicitate Imobiliară DOLJ
Biroul de Cadastru și Publicitate Imobiliară Craiova

A. Partea I. Descrierea imobilului

TEREN Extravilan

Adresa: Jud. Dolj, T 59, P 46

Nr. Crt	Nr cadastral Nr. topografic	Suprafața* (mp)	Observații / Referințe
A1	31137	1.500	Sector cadastral:18 Teren neimprejmuit;

B. Partea II. Proprietari și acte

Inscrieri privitoare la dreptul de proprietate și alte drepturi reale	Referințe
139469 / 10/11/2015	
Act Notarial nr. CVC:6461, din 06/11/2015 emis de NP Floricel MIHAI-MARIAN ;	
B1	A1
Intabulare, drept de PROPRIETATE, dobandit prin Conventie, cota actuala 1/1, cota initiala 1/1	
1) SC AGROLUDY BICU SRL , CIF:99999999999999, LIPSA CUI	

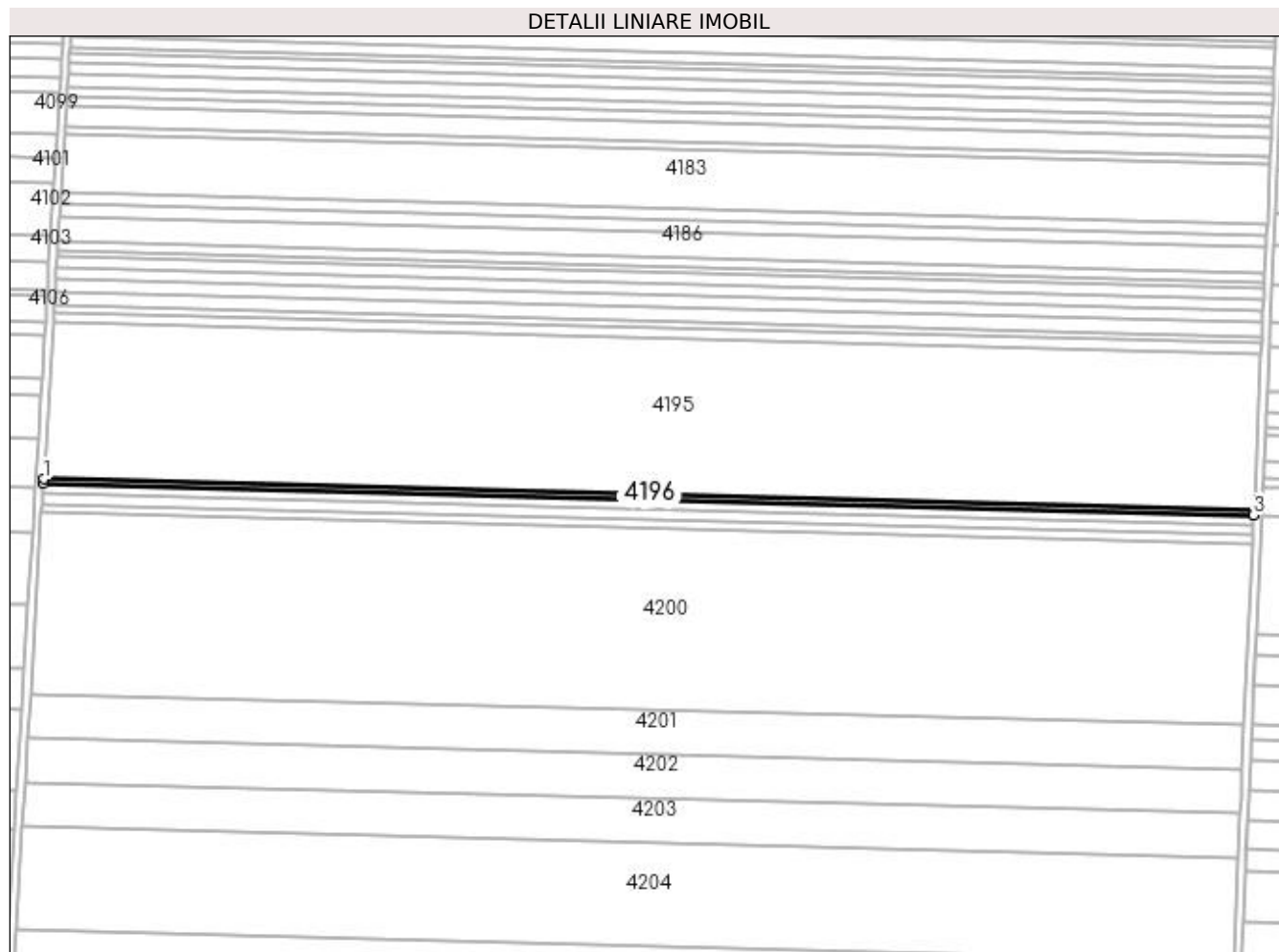
C. Partea III. SARCINI .

Inscrieri privind dezmembramintele dreptului de proprietate, drepturi reale de garanție și sarcini	Referințe
NU SUNT	

Anexa Nr. 1 La Partea I**Teren**

Nr cadastral	Suprafața (mp)*	Observații / Referințe
31137	1.500	

* Suprafața este determinată în planul de proiecție Stereo 70.

**Date referitoare la teren**

Crt	Categorie folosință	Intra vilan	Suprafața (mp)	Tarla	Parcelă	Nr. topo	Observații / Referințe
1	arabil	NU	1.500	59	46	-	

Lungime Segmente

1) Valorile lungimilor segmentelor sunt obținute din proiecție în plan.

Punct început	X / Y	Punct sfârșit	X / Y	Lungime segment (** (m)
1	352.847,007 285.631,41	2	352.846,858 285.628,999	2.416
2	352.846,858 285.628,999	3	353.467,97 285.613,001	621.318
3	353.467,97 285.613,001	4	353.468,081 285.615,413	2.415
4	353.468,081 285.615,413	1	352.847,007 285.631,41	621.28

**** Lungimile segmentelor sunt determinate în planul de proiecție Stereo 70 și sunt rotunjite la 1 milimetru.**

***** Distanța dintre puncte este formată din segmente cumulate ce sunt mai mici decât valoarea 1 milimetru.**

**DATE DESPRE IMOBILUL NR. 4197**

Oficiul de Cadastru și Publicitate Imobiliară DOLJ
Biroul de Cadastru și Publicitate Imobiliară Craiova

A. Partea I. Descrierea imobilului

TEREN Extravilan

Nr. CF vechi:623
Nr. cadastral vechi:916

Adresa: Jud. Dolj, T 59, P 45

Nr. Crt	Nr cadastral Nr. topografic	Suprafața* (mp)	Observații / Referințe
A1	30151	3.100	Sector cadastral:18 Teren neimprejmuit;

B. Partea II. Proprietari și acte

Inscrieri privitoare la dreptul de proprietate și alte drepturi reale		Referințe
47836 / 08/07/2011		
Act Notarial nr. CVC:644, din 05/07/2011 emis de NP Giurcan G;		
B1	Intabulare, drept de PROPRIETATE, dobandit prin Conventie, cota actuala 1/1, cota initiala 1/1 1) BICU LAURENTIU INTREPRINDERE INDIVIDUALA , CIF:999999999999999, LIPSA CUI	A1
10527 / 10/02/2012		
Act Notarial nr. CONTRACT DE IPOTECA:375, din 09/02/2012 emis de NP MARINESCU MARIA DANIELA ;		
B2	Se noteaza interdictiile de instrainare si grevare 1) BANCA COMERCIALA FERROVIARA SA -SUCURSALA CRAIOVA , CIF:25263452	A1

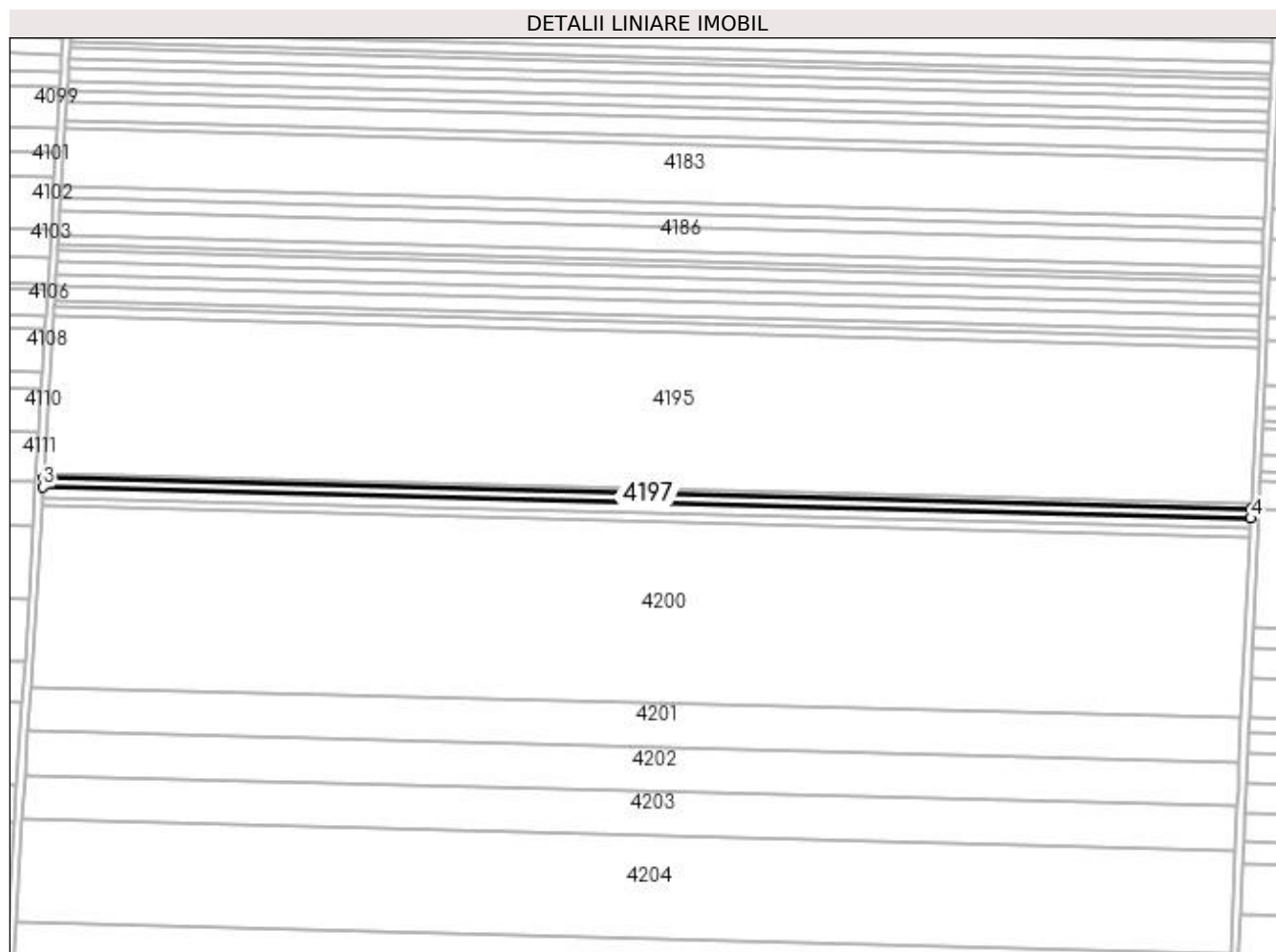
C. Partea III. SARCINI

Inscrieri privind dezmembramintele dreptului de proprietate, drepturi reale de garanție și sarcini		Referințe
10527 / 10/02/2012		
Act Notarial nr. CONTRACT DE IPOTECA:375, din 09/02/2012 emis de NP MARINESCU MARIA DANIELA ;		
C1	Intabulare, drept de IPOTECA, Valoare:2000000 RONplus celelalte obligatii aferente creditului , dobandit prin Conventie, cota actuala 1/1, cota initiala 1/1 1) BANCA COMERCIALA FERROVIARA SA -SUCURSALA CRAIOVA , CIF:25263452	A1

Anexa Nr. 1 La Partea I**Teren**

Nr cadastral	Suprafața (mp)*	Observații / Referințe
30151	3.100	

* Suprafața este determinată în planul de proiecție Stereo 70.

**Date referitoare la teren**

Crt	Categorie folosință	Intra vilan	Suprafața (mp)	Tarla	Parcelă	Nr. topo	Observații / Referințe
1	arabil	NU	3.100	59	45	-	

Lungime Segmente

1) Valorile lungimilor segmentelor sunt obținute din proiecție în plan.

Punct început	X / Y	Punct sfârșit	X / Y	Lungime segment (** (m)
1	353.467,97 285.613,001	2	352.846,858 285.628,999	621.318
2	352.846,858 285.628,999	3	352.846,552 285.624,016	4.992
3	352.846,552 285.624,016	4	353.467,741 285.608,016	621.395
4	353.467,741 285.608,016	1	353.467,97 285.613,001	4.99

**** Lungimile segmentelor sunt determinate în planul de proiecție Stereo 70 și sunt rotunjite la 1 milimetru.**

***** Distanța dintre puncte este formată din segmente cumulate ce sunt mai mici decât valoarea 1 milimetru.**

**DATE DESPRE IMOBILUL NR. 4198**

Oficiul de Cadastru și Publicitate Imobiliară DOLJ
Biroul de Cadastru și Publicitate Imobiliară Craiova

A. Partea I. Descrierea imobilului

TEREN Extravilan

Adresa: Jud. Dolj, T 59, P 44

Nr. Crt	Nr cadastral Nr. topografic	Suprafața* (mp)	Observații / Referințe
A1	31818	Din acte: 3.300 Masurata: 3.250	Sector cadastral:18 Teren neimprejmuit;

B. Partea II. Proprietari și acte

Inscrieri privitoare la dreptul de proprietate și alte drepturi reale		Referințe
49924 / 29/03/2017		
Act Notarial nr. CVC:1120, din 21/03/2017 emis de NP Floricel MIHAI-MARIAN ;		
B1	Intabulare, drept de PROPRIETATE, dobandit prin Conventie, cota actuala 1/1, cota initiala 1/1 1) SOCIETATEA AGROLUDY BICU SRL , CIF:32991475	A1

C. Partea III. SARCINI .


Inscrieri privind dezmembramintele dreptului de proprietate, drepturi reale de garanție și sarcini	Referințe
NU SUNT	

Anexa Nr. 1 La Partea I

Teren

Nr cadastral	Suprafața (mp)*	Observații / Referințe
31818	Din acte: 3.300 Masurata: 3.250	

* Suprafața este determinată în planul de proiecție Stereo 70.



Date referitoare la teren

Crt	Categorie folosință	Intra vilan	Suprafața (mp)	Tarla	Parcelă	Nr. topo	Observații / Referințe
1	arabil	NU	3.250	59	44	-	

Lungime Segmente

1) Valorile lungimilor segmentelor sunt obținute din proiecție în plan.

Punct început	X / Y	Punct sfârșit	X / Y	Lungime segment (** (m)
1	352.846,552 285.624,016	2	352.846,23 285.618,793	5.233
2	352.846,23 285.618,793	3	353.467,501 285.602,79	621.477
3	353.467,501 285.602,79	4	353.467,741 285.608,016	5.232
4	353.467,741 285.608,016	1	352.846,552 285.624,016	621.395

**** Lungimile segmentelor sunt determinate în planul de proiecție Stereo 70 și sunt rotunjite la 1 milimetru.**

***** Distanța dintre puncte este formată din segmente cumulate ce sunt mai mici decât valoarea 1 milimetru.**

**DATE DESPRE IMOBILUL NR. 4199**

Oficiul de Cadastru și Publicitate Imobiliară DOLJ
Biroul de Cadastru și Publicitate Imobiliară Craiova

A. Partea I. Descrierea imobilului

TEREN Extravilan

Adresa: Jud. Dolj, T 59, P 43

Nr. Crt	Nr cadastral Nr. topografic	Suprafața* (mp)	Observații / Referințe
A1	31823	Din acte: 2.800 Masurata: 2.745	Sector cadastral:18 Teren neimprejmuit;

B. Partea II. Proprietari și acte

Inscrieri privitoare la dreptul de proprietate și alte drepturi reale		Referințe
49943 / 29/03/2017		
Act Notarial nr. CVC:1120, din 21/03/2017 emis de NP Floricel MIHAI-MARIAN ;		
B1	Intabulare, drept de PROPRIETATE, dobandit prin Conventie, cota actuala 1/1, cota initiala 1/1 1) SOCIETATEA AGROLUDY BICU SRL , CIF:32991475	A1

C. Partea III. SARCINI .

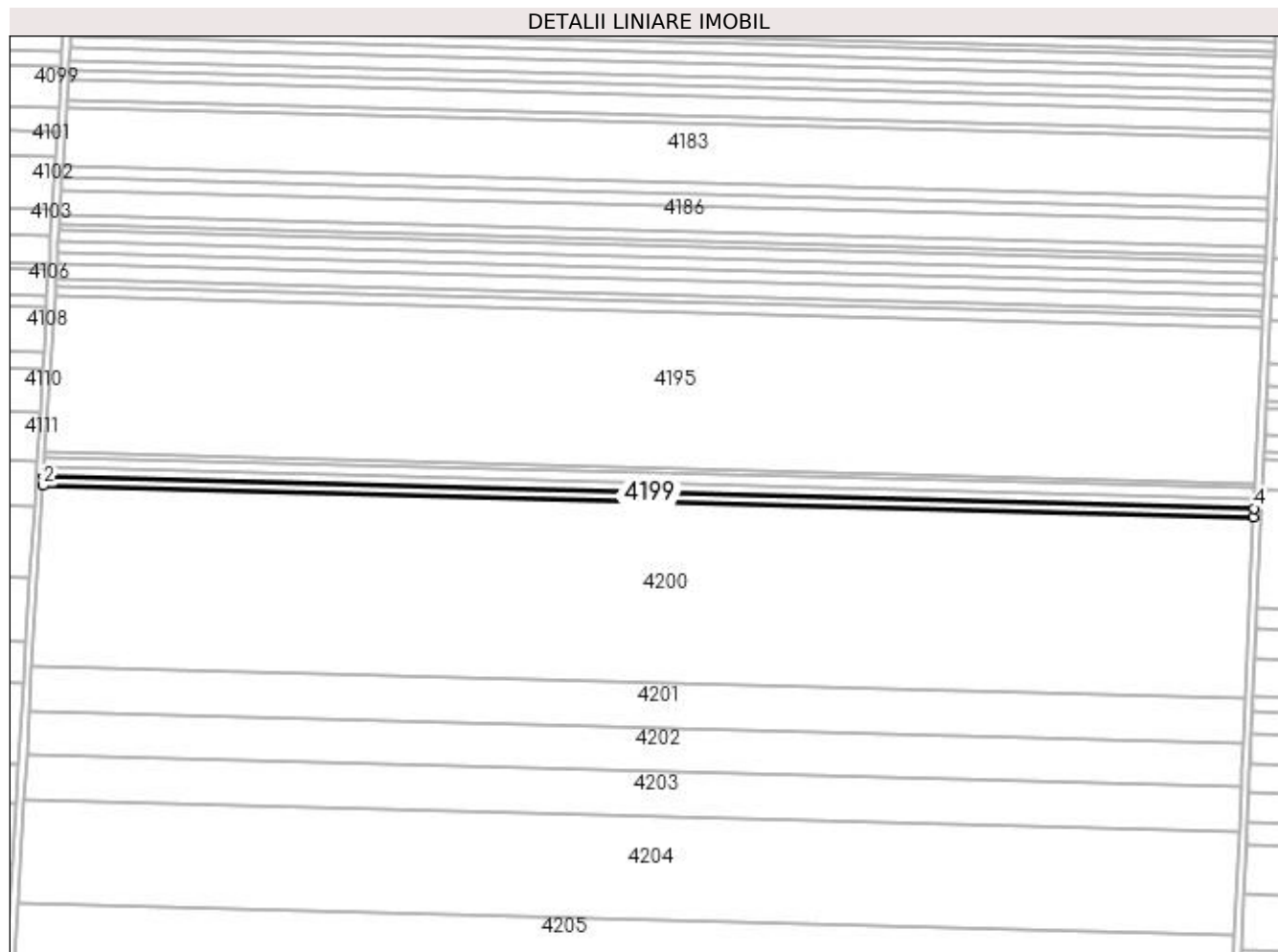
Inscrieri privind dezmembramintele dreptului de proprietate, drepturi reale de garanție și sarcini	Referințe
NU SUNT	

Anexa Nr. 1 La Partea I

Teren

Nr cadastral	Suprafața (mp)*	Observații / Referințe
31823	Din acte: 2.800 Masurata: 2.745	

* Suprafața este determinată în planul de proiecție Stereo 70.



Date referitoare la teren

Crt	Categorie folosință	Intra vilan	Suprafața (mp)	Tarla	Parcelă	Nr. topo	Observații / Referințe
1	arabil	NU	2.745	59	43	-	

Lungime Segmente

1) Valorile lungimilor segmentelor sunt obținute din proiecție în plan.

Punct început	X / Y	Punct sfârșit	X / Y	Lungime segment (** (m)
1	352.846,23 285.618,793	2	352.845,959 285.614,382	4.419
2	352.845,959 285.614,382	3	353.467,299 285.598,377	621.546
3	353.467,299 285.598,377	4	353.467,501 285.602,79	4.418
4	353.467,501 285.602,79	1	352.846,23 285.618,793	621.477

**** Lungimile segmentelor sunt determinate în planul de proiecție Stereo 70 și sunt rotunjite la 1 milimetru.**

***** Distanța dintre puncte este formată din segmente cumulate ce sunt mai mici decât valoarea 1 milimetru.**

**DATE DESPRE IMOBILUL NR. 4200**

Oficiul de Cadastru și Publicitate Imobiliară DOLJ
Biroul de Cadastru și Publicitate Imobiliară Craiova

A. Partea I. Descrierea imobilului

TEREN Extravilan

Adresa: Jud. Dolj, T 59, P 42

Nr. Crt	Nr cadastral Nr. topografic	Suprafața* (mp)	Observații / Referințe
A1	30931	Din acte: 58.300 Masurata: 58.002	Sector cadastral:18 Teren neimprejmuit;

B. Partea II. Proprietari și acte

Inscrieri privitoare la dreptul de proprietate și alte drepturi reale		Referințe
22961 / 04/03/2015		
Act Administrativ nr. DOCUMENTATIE CADASTRALA:22961, din 04/03/2015 emis de OCPI DOLJ (planul de incadrare in tarla);		
B1	Se noteaza faptul ca imobilul de sub A 1 se afla sub incidenta art. 3 alin. (1) din Legea nr. 17/2014	A1
71357 / 22/06/2015		
Act Notarial nr. CVC:3172, din 18/06/2015 emis de NP Floricel MIHAI-MARIAN ;		
B2	Intabulare, drept de PROPRIETATE, dobandit prin Conventie, cota actuala 1/1, cota initiala 1/1	A1
	1) SOCIETATEA COMERCIALA AGROLUDY BICU SRL , CIF:99999999999999, LIPSA CUI	

C. Partea III. SARCINI .


Inscrieri privind dezmembramintele dreptului de proprietate, drepturi reale de garanție și sarcini	Referințe
NU SUNT	

Anexa Nr. 1 La Partea I

Teren

Nr cadastral	Suprafața (mp)*	Observații / Referințe
30931	Din acte: 58.300 Masurata: 58.002	

* Suprafața este determinată în planul de proiecție Stereo 70.



Date referitoare la teren

Crt	Categorie folosință	Intra vilan	Suprafața (mp)	Tarla	Parcelă	Nr. topo	Observații / Referințe
1	arabil	NU	58.002	59	42	-	

Lungime Segmente

1) Valorile lungimilor segmentelor sunt obținute din proiecție în plan.

Punct început	X / Y	Punct sfârșit	X / Y	Lungime segment (** (m)
1	352.845,959 285.614,382	2	352.840,229 285.521,289	93.269
2	352.840,229 285.521,289	3	353.463,026 285.505,247	623.004
3	353.463,026 285.505,247	4	353.467,299 285.598,377	93.228
4	353.467,299 285.598,377	1	352.845,959 285.614,382	621.546

**** Lungimile segmentelor sunt determinate în planul de proiecție Stereo 70 și sunt rotunjite la 1 milimetru.**

***** Distanța dintre puncte este formată din segmente cumulate ce sunt mai mici decât valoarea 1 milimetru.**

**DATE DESPRE IMOBILUL NR. 4201**

Oficiul de Cadastru și Publicitate Imobiliară DOLJ
Biroul de Cadastru și Publicitate Imobiliară Craiova

A. Partea I. Descrierea imobilului

TEREN Extravilan

Adresa: Jud. Dolj, T 59, P 41

Nr. Crt	Nr cadastral Nr. topografic	Suprafața* (mp)	Observații / Referințe
A1	31133	Din acte: 14.200 Masurata: 14.187	Sector cadastral:18 Teren neimprejmut;

B. Partea II. Proprietari și acte

Inscrieri privitoare la dreptul de proprietate și alte drepturi reale		Referințe
79233 / 07/07/2015		
Hotarare Judecatoreasca nr. SC:797, din 27/03/2013 emis de Judecatoria Calafat ;		
B1	Intabulare, drept de PROPRIETATE, dobandit prin Hotarare Judecatoreasca, cota actuala 1/1, cota initiala 1/1 1) SC ROMTEAM PROD SRL , CIF:15402740	A1

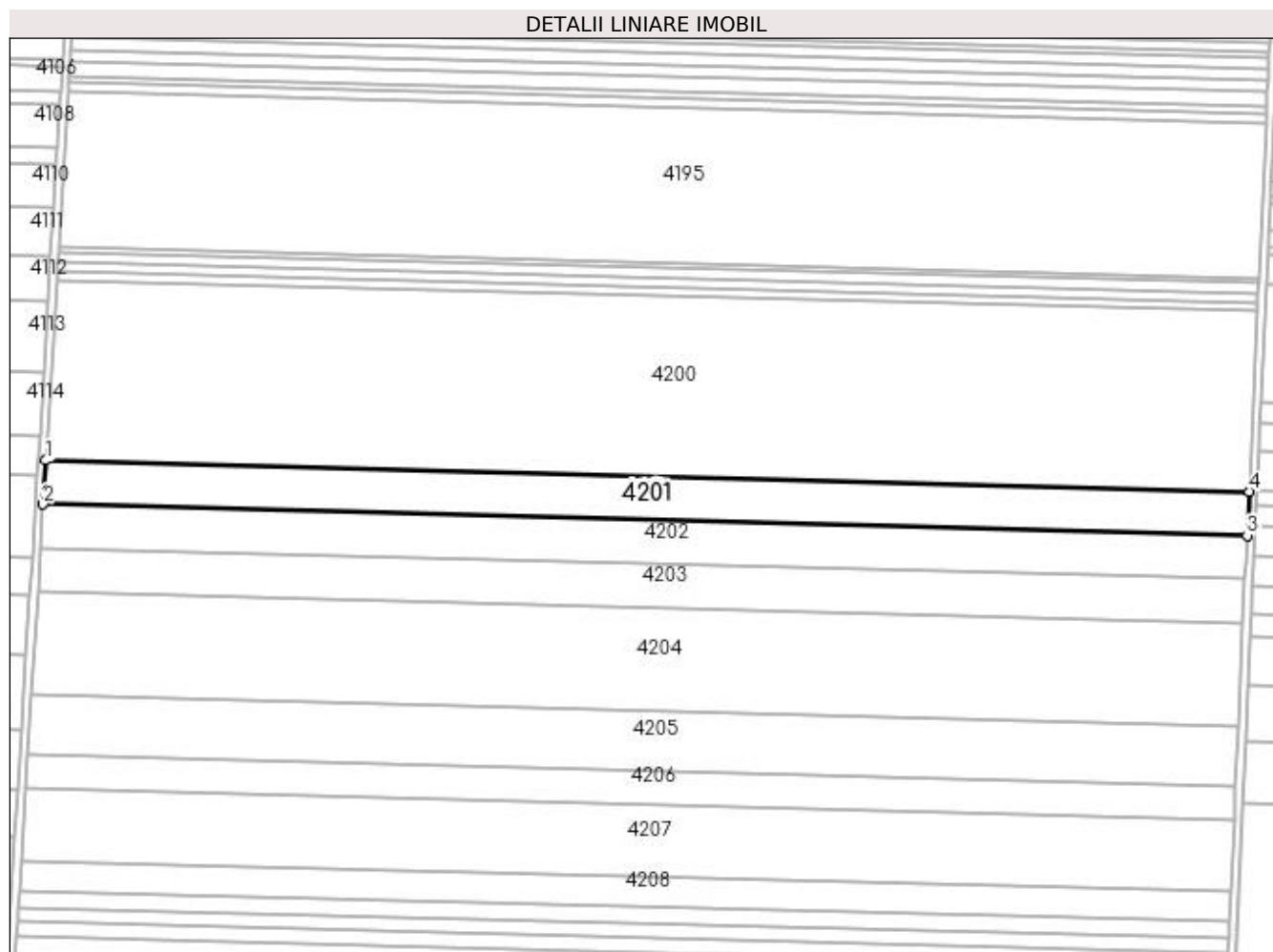
C. Partea III. SARCINI .

Inscrieri privind dezmembramintele dreptului de proprietate, drepturi reale de garanție și sarcini	Referințe
NU SUNT	

Anexa Nr. 1 La Partea I**Teren**

Nr cadastral	Suprafața (mp)*	Observații / Referințe
31133	Din acte: 14.200 Masurata: 14.187	

* Suprafața este determinată în planul de proiecție Stereo 70.

**Date referitoare la teren**

Crt	Categorie folosință	Intra vilan	Suprafața (mp)	Tarla	Parcelă	Nr. topo	Observații / Referințe
1	arabil	NU	14.187	59	41	-	

Lungime Segmente

1) Valorile lungimilor segmentelor sunt obținute din proiecție în plan.

Punct început	X / Y	Punct sfârșit	X / Y	Lungime segment (** (m)
1	352.840,229 285.521,289	2	352.838,83 285.498,552	22.78
2	352.838,83 285.498,552	3	353.461,982 285.482,501	623.359
3	353.461,982 285.482,501	4	353.463,026 285.505,247	22.77
4	353.463,026 285.505,247	1	352.840,229 285.521,289	623.004

**** Lungimile segmentelor sunt determinate în planul de proiecție Stereo 70 și sunt rotunjite la 1 milimetru.**

***** Distanța dintre puncte este formată din segmente cumulate ce sunt mai mici decât valoarea 1 milimetru.**

**DATE DESPRE IMOBILUL NR. 4202**

Oficiul de Cadastru și Publicitate Imobiliară DOLJ
Biroul de Cadastru și Publicitate Imobiliară Craiova

A. Partea I. Descrierea imobilului

TEREN Extravilan

Adresa: Jud. Dolj, T 59, P 41

Nr. Crt	Nr cadastral Nr. topografic	Suprafața* (mp)	Observații / Referințe
A1	31125	Din acte: 14.100 Masurata: 14.087	Sector cadastral:18 Teren neimprejmut;

B. Partea II. Proprietari și acte

Inscrieri privitoare la dreptul de proprietate și alte drepturi reale	Referințe
79229 / 07/07/2015	
Hotarare Judecatoreasca nr. SC:599, din 14/03/2013 emis de Judecatoria Calafat (dosar nr 533/201/2013);	
B1	A1
Intabulare, drept de PROPRIETATE, dobandit prin Hotarare Judecatoreasca, cota actuala 1/1, cota initiala 1/1	
1) SC ROMTEAM PROD SRL , CIF:99999999999999, LIPSA CUI	

C. Partea III. SARCINI .

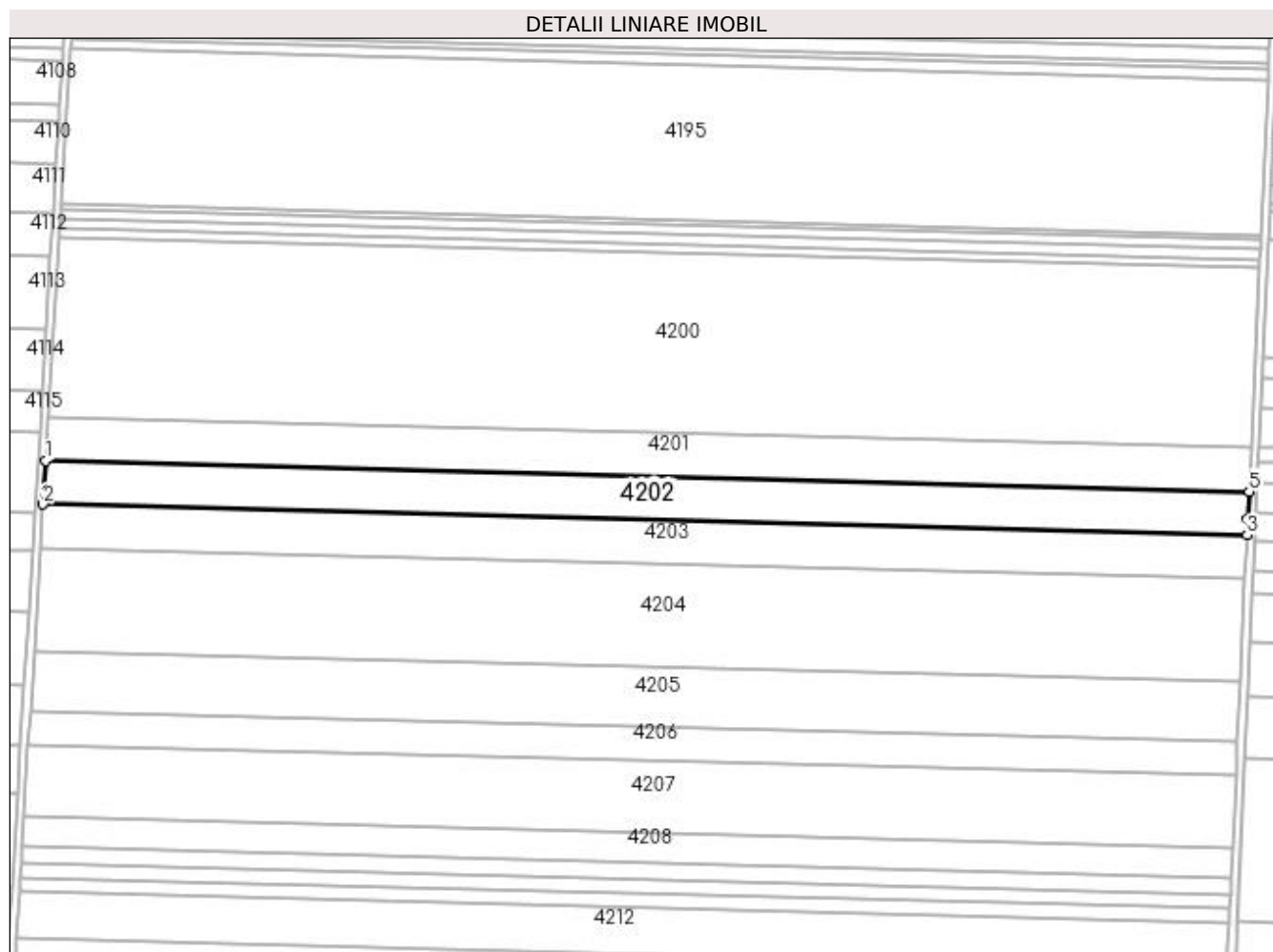
Inscrieri privind dezmembramintele dreptului de proprietate, drepturi reale de garanție și sarcini	Referințe
NU SUNT	

Anexa Nr. 1 La Partea I

Teren

Nr cadastral	Suprafața (mp)*	Observații / Referințe
31125	Din acte: 14.100 Masurata: 14.087	

* Suprafața este determinată în planul de proiecție Stereo 70.



Date referitoare la teren

Crt	Categorie folosință	Intravilan	Suprafața (mp)	Tarla	Parcelă	Nr. topo	Observații / Referințe
1	arabil	NU	14.087	59	41	-	

Lungime Segmente

1) Valorile lungimilor segmentelor sunt obținute din proiecție în plan.

Punct început	X / Y	Punct sfârșit	X / Y	Lungime segment (** (m)
1	352.838,83 285.498,552	2	352.837,441 285.475,988	22.607
2	352.837,441 285.475,988	3	353.460,946 285.459,928	623.712
3	353.460,946 285.459,928	4	353.461,333 285.468,362	8.443
4	353.461,333 285.468,362	5	353.461,982 285.482,501	14.154

Punct început	X / Y	Punct sfârșit	X / Y	Lungime segment (** (m)
5	353.461,982 285.482,501	1	352.838,83 285.498,552	623.359

** Lungimile segmentelor sunt determinate în planul de proiecție Stereo 70 și sunt rotunjite la 1 milimetru.

*** Distanța dintre puncte este formată din segmente cumulate ce sunt mai mici decât valoarea 1 milimetru.

**DATE DESPRE IMOBILUL NR. 4203**

Oficiul de Cadastru și Publicitate Imobiliară DOLJ
 Biroul de Cadastru și Publicitate Imobiliară Craiova

A. Partea I. Descrierea imobilului

TEREN Extravilan

Adresa: Jud. Dolj, T 59, P 41

Nr. Crt	Nr cadastral Nr. topografic	Suprafața* (mp)	Observații / Referințe
A1		14.200	Sector cadastral:18 Teren neimprejmuit;

B. Partea II. Proprietari și acte

Inscrieri privitoare la dreptul de proprietate și alte drepturi reale	Referințe
0 / 19/05/2022	
Hotarare Judecatoreasca nr. SC:241, din 04/02/2016 emis de Judecatoria Calafat ;	
B1	Intabulare, drept de PROPRIETATE, dobandit prin Hotarare Judecatoreasca, cota actuala 1/1, cota initiala 1/1 1) CIOANA MARIANA
	A1

C. Partea III. SARCINI .

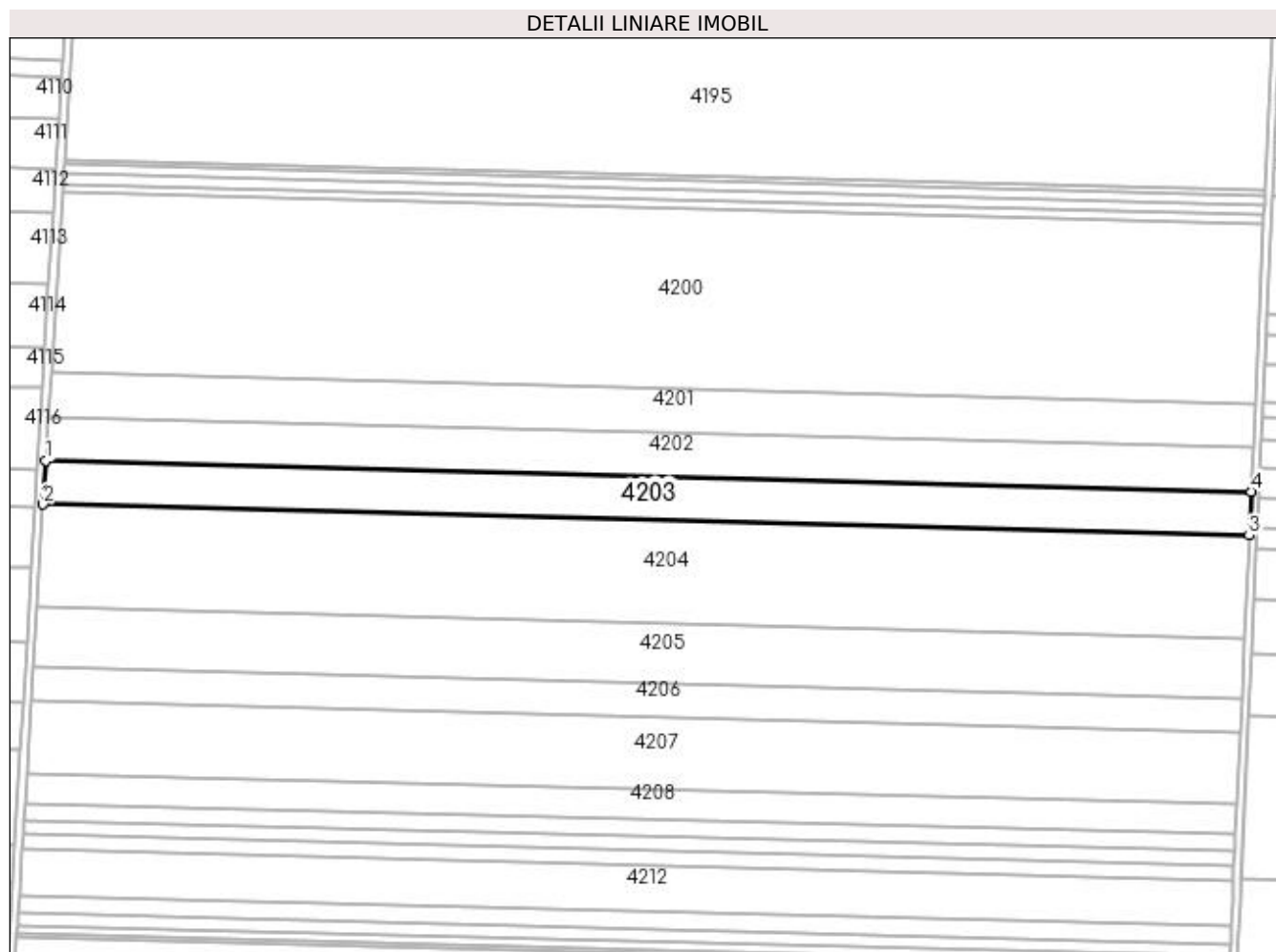
Inscrieri privind dezmembramintele dreptului de proprietate, drepturi reale de garanție și sarcini	Referințe
NU SUNT	

Anexa Nr. 1 La Partea I

Teren

Nr cadastral	Suprafața (mp)*	Observații / Referințe
	14.200	

* Suprafața este determinată în planul de proiecție Stereo 70.



Date referitoare la teren

Crt	Categorie folosință	Intra vilan	Suprafața (mp)	Tarla	Parcelă	Nr. topo	Observații / Referințe
1	arabil	NU	14.200	59	41	-	

Lungime Segmente

1) Valorile lungimilor segmentelor sunt obținute din proiecție în plan.

Punct început	X / Y	Punct sfârșit	X / Y	Lungime segment (** (m)
1	352.837,441 285.475,988	2	352.836,042 285.453,256	22.775
2	352.836,042 285.453,256	3	353.459,903 285.437,187	624.068
3	353.459,903 285.437,187	4	353.460,946 285.459,928	22.765
4	353.460,946 285.459,928	1	352.837,441 285.475,988	623.712

**** Lungimile segmentelor sunt determinate în planul de proiecție Stereo 70 și sunt rotunjite la 1 milimetru.**

***** Distanța dintre puncte este formată din segmente cumulate ce sunt mai mici decât valoarea 1 milimetru.**

**DATE DESPRE IMOBILUL NR. 4204**

Oficiul de Cadastru și Publicitate Imobiliară DOLJ
Biroul de Cadastru și Publicitate Imobiliară Craiova

A. Partea I. Descrierea imobilului

TEREN Extravilan

Adresa: Jud. Dolj, T 59, P 40

Nr. Crt	Nr cadastral Nr. topografic	Suprafața* (mp)	Observații / Referințe
A1		33.200	Sector cadastral:18 Teren neimprejmuit;

B. Partea II. Proprietari și acte

Inscrieri privitoare la dreptul de proprietate și alte drepturi reale	Referințe
0 / 19/05/2022	
Act Administrativ nr. TDP:2995, din 19/09/2002 emis de COMISIA JUDETEANA DOLJ;	
B1	A1
Intabulare, drept de PROPRIETATE, dobândit prin Reconstituire, cota actuala 1/1, cota initiala 1/1 1) CASAPU MARIA, LIPSA CNP	

C. Partea III. SARCINI .

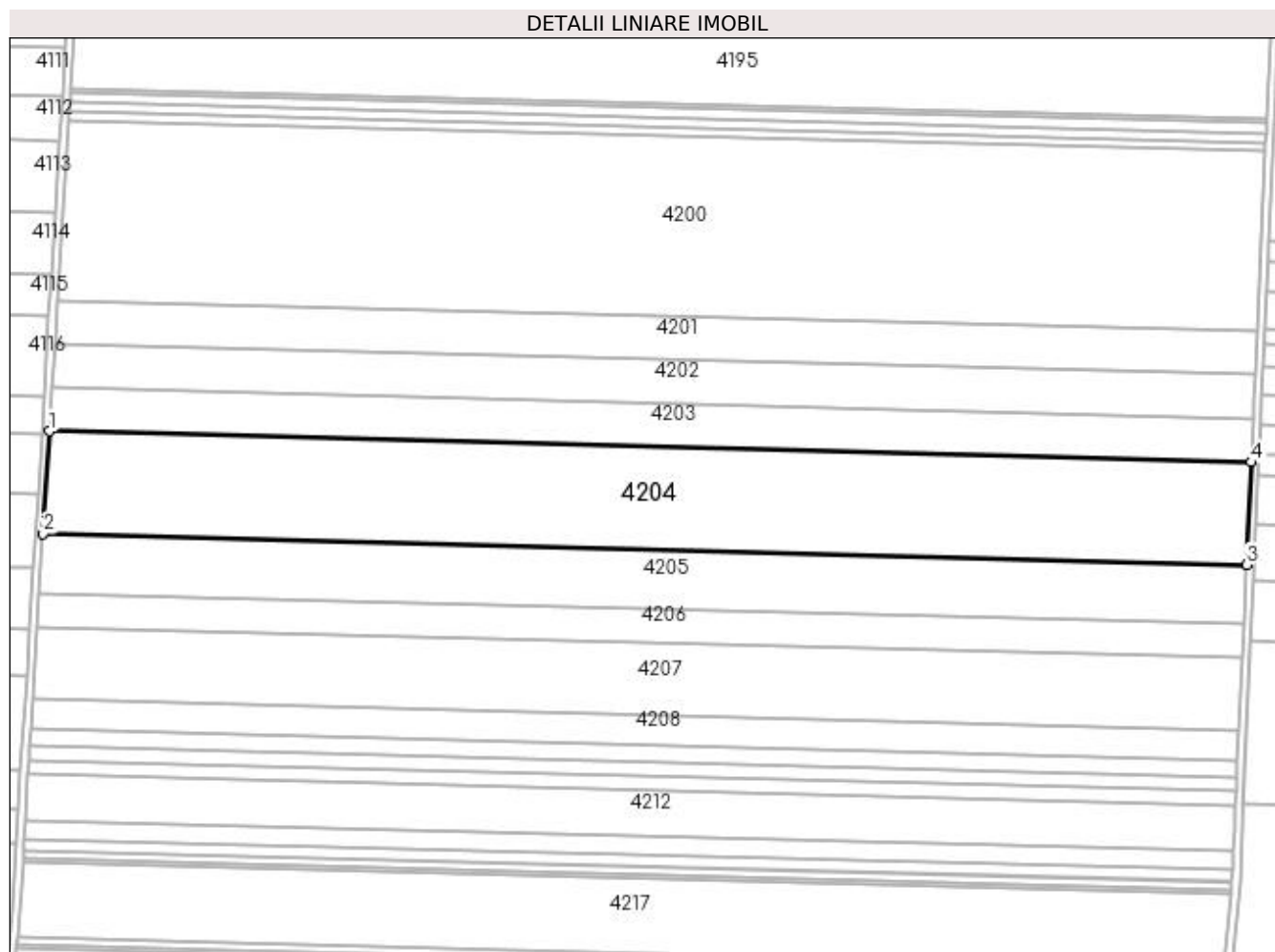
Inscrieri privind dezmembramintele dreptului de proprietate, drepturi reale de garanție și sarcini	Referințe
NU SUNT	

Anexa Nr. 1 La Partea I

Teren

Nr cadastral	Suprafața (mp)*	Observații / Referințe
	33.200	

* Suprafața este determinată în planul de proiecție Stereo 70.



Date referitoare la teren

Crt	Categorie folosință	Intra vilan	Suprafața (mp)	Tarla	Parcelă	Nr. topo	Observații / Referințe
1	arabil	NU	33.200	59	40	-	

Lungime Segmente

1) Valorile lungimilor segmentelor sunt obținute din proiecție în plan.

Punct început	X / Y	Punct sfârșit	X / Y	Lungime segment (** (m)
1	352.836,042 285.453,256	2	352.832,774 285.400,159	53.197
2	352.832,774 285.400,159	3	353.457,465 285.384,068	624.898
3	353.457,465 285.384,068	4	353.459,903 285.437,187	53.175
4	353.459,903 285.437,187	1	352.836,042 285.453,256	624.068

**** Lungimile segmentelor sunt determinate în planul de proiecție Stereo 70 și sunt rotunjite la 1 milimetru.**

***** Distanța dintre puncte este formată din segmente cumulate ce sunt mai mici decât valoarea 1 milimetru.**

**DATE DESPRE IMOBILUL NR. 4205**

Oficiul de Cadastru și Publicitate Imobiliară DOLJ
Biroul de Cadastru și Publicitate Imobiliară Craiova

A. Partea I. Descrierea imobilului

TEREN Extravilan

Adresa: Jud. Dolj, T 59, P 39

Nr. Crt	Nr cadastral Nr. topografic	Suprafața* (mp)	Observații / Referințe
A1		19.400	Sector cadastral:18 Teren neimprejmuit;

B. Partea II. Proprietari și acte

Inscrieri privitoare la dreptul de proprietate și alte drepturi reale	Referințe
0 / 19/05/2022	
Act Administrativ nr. TDP:3380, din 16/11/2002 emis de COMISIA JUDETEANA DOLJ;	
B1	A1
Intabulare, drept de PROPRIETATE, dobandit prin Reconstituire, cota actuala 1/1, cota initiala 1/1 1) CASAPU MARIA, LIPSA CNP	

C. Partea III. SARCINI .


Inscrieri privind dezmembramintele dreptului de proprietate, drepturi reale de garanție și sarcini	Referințe
NU SUNT	

Anexa Nr. 1 La Partea I

Teren

Nr cadastral	Suprafața (mp)*	Observații / Referințe
	19.400	

* Suprafața este determinată în planul de proiecție Stereo 70.



Date referitoare la teren

Crt	Categorie folosință	Intra vilan	Suprafața (mp)	Tarla	Parcelă	Nr. topo	Observații / Referințe
1	arabil	NU	19.400	59	39	-	

Lungime Segmente

1) Valorile lungimilor segmentelor sunt obținute din proiecție în plan.

Punct început	X / Y	Punct sfârșit	X / Y	Lungime segment (** (m)
1	352.832,774 285.400,159	2	352.830,866 285.369,165	31.053
2	352.830,866 285.369,165	3	353.456,043 285.353,061	625.384
3	353.456,043 285.353,061	4	353.457,465 285.384,068	31.04
4	353.457,465 285.384,068	1	352.832,774 285.400,159	624.898

**** Lungimile segmentelor sunt determinate în planul de proiecție Stereo 70 și sunt rotunjite la 1 milimetru.**

***** Distanța dintre puncte este formată din segmente cumulate ce sunt mai mici decât valoarea 1 milimetru.**

**DATE DESPRE IMOBILUL NR. 4206**

Oficiul de Cadastru și Publicitate Imobiliară DOLJ
Biroul de Cadastru și Publicitate Imobiliară Craiova

A. Partea I. Descrierea imobilului

TEREN Extravilan

Adresa: Jud. Dolj, T 59, P 38/1

Nr. Crt	Nr cadastral Nr. topografic	Suprafața* (mp)	Observații / Referințe
A1		11.000	Sector cadastral:18 Teren neimprejmuit;

B. Partea II. Proprietari și acte

Inscrieri privitoare la dreptul de proprietate și alte drepturi reale	Referințe
0 / 19/05/2022	
Act Administrativ nr. TDP:4269, din 16/10/2006 emis de COMISIA JUDETEANA DOLJ;	
B1	A1
Intabulare, drept de PROPRIETATE, dobandit prin Reconstituire, cota actuala 1/1, cota initiala 1/1 1) RUDAREANU PETRE, LIPSA CNP	

C. Partea III. SARCINI .

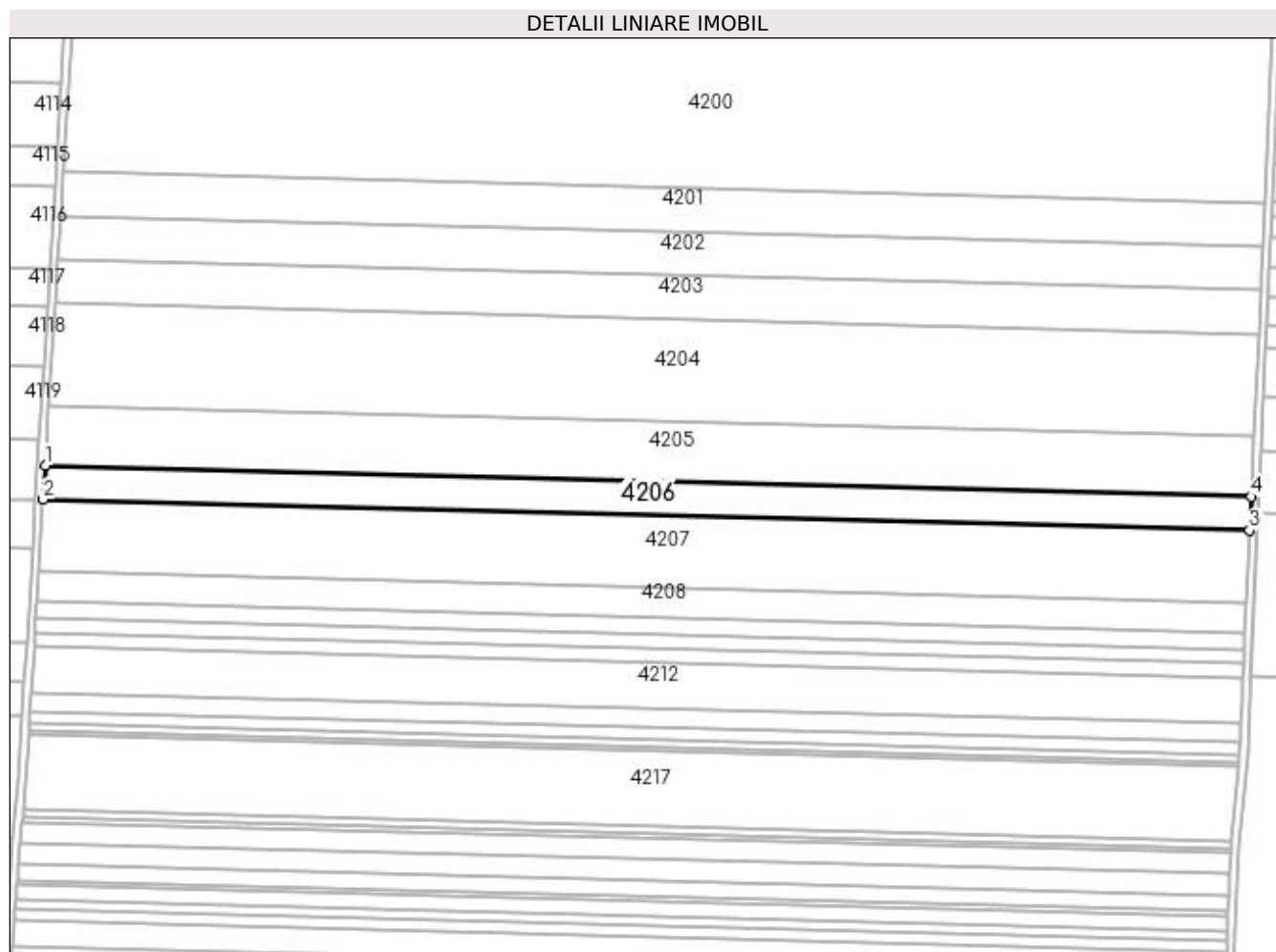
Inscrieri privind dezmembramintele dreptului de proprietate, drepturi reale de garanție și sarcini	Referințe
NU SUNT	

Anexa Nr. 1 La Partea I

Teren

Nr cadastral	Suprafața (mp)*	Observații / Referințe
	11.000	

* Suprafața este determinată în planul de proiecție Stereo 70.



Date referitoare la teren

Crt	Categorie folosință	Intra vilan	Suprafața (mp)	Tarla	Parcelă	Nr. topo	Observații / Referințe
1	arabil	NU	11.000	59	38/1	-	

Lungime Segmente

1) Valorile lungimilor segmentelor sunt obținute din proiecție în plan.

Punct început	X / Y	Punct sfârșit	X / Y	Lungime segment (** (m)
1	352.830,866 285.369,165	2	352.829,785 285.351,601	17.597
2	352.829,785 285.351,601	3	353.455,236 285.335,491	625.658
3	353.455,236 285.335,491	4	353.456,043 285.353,061	17.589
4	353.456,043 285.353,061	1	352.830,866 285.369,165	625.384

**** Lungimile segmentelor sunt determinate în planul de proiecție Stereo 70 și sunt rotunjite la 1 milimetru.**

***** Distanța dintre puncte este formată din segmente cumulate ce sunt mai mici decât valoarea 1 milimetru.**

**DATE DESPRE IMOBILUL NR. 4207**

Oficiul de Cadastru și Publicitate Imobiliară DOLJ
Biroul de Cadastru și Publicitate Imobiliară Craiova

A. Partea I. Descrierea imobilului

TEREN Extravilan

Adresa: Jud. Dolj, T 59, P 38

Nr. Crt	Nr cadastral Nr. topografic	Suprafața* (mp)	Observații / Referințe
A1		23.500	Sector cadastral:18 Teren neimprejmuit;

B. Partea II. Proprietari și acte

Inscrieri privitoare la dreptul de proprietate și alte drepturi reale	Referințe
0 / 19/05/2022	
Act Administrativ nr. TDP:2981, din 19/09/2002 emis de COMISIA JUDETEANA DOLJ;	
B1	A1
Intabulare, drept de PROPRIETATE, dobândit prin Reconstituire, cota actuala 1/1, cota initiala 1/1 1) PLENICEANU MARIN , LIPSA CNP	

C. Partea III. SARCINI .

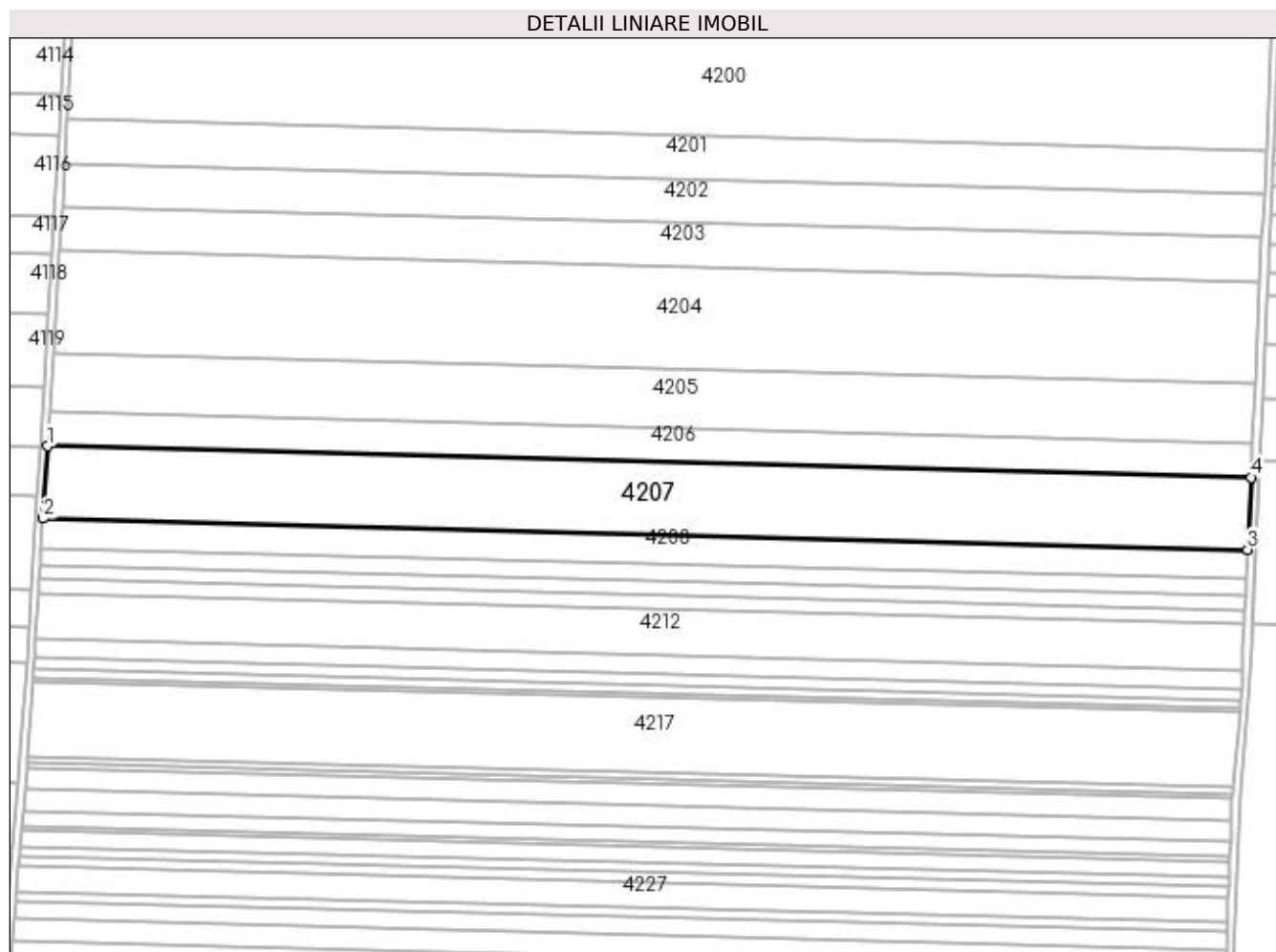
Inscrieri privind dezmembramintele dreptului de proprietate, drepturi reale de garanție și sarcini	Referințe
NU SUNT	

Anexa Nr. 1 La Partea I

Teren

Nr cadastral	Suprafața (mp)*	Observații / Referințe
	23.500	

* Suprafața este determinată în planul de proiecție Stereo 70.



Date referitoare la teren

Crt	Categorie folosință	Intra vilan	Suprafața (mp)	Tarla	Parcelă	Nr. topo	Observații / Referințe
1	arabil	NU	23.500	59	38	-	

Lungime Segmente

1) Valorile lungimilor segmentelor sunt obținute din proiecție în plan.

Punct început	X / Y	Punct sfârșit	X / Y	Lungime segment (** (m)
1	352.829,785 285.351,601	2	352.827,477 285.314,105	37.567
2	352.827,477 285.314,105	3	353.453,515 285.297,98	626.246
3	353.453,515 285.297,98	4	353.455,236 285.335,491	37.55
4	353.455,236 285.335,491	1	352.829,785 285.351,601	625.658

**** Lungimile segmentelor sunt determinate în planul de proiecție Stereo 70 și sunt rotunjite la 1 milimetru.**

***** Distanța dintre puncte este formată din segmente cumulate ce sunt mai mici decât valoarea 1 milimetru.**

**DATE DESPRE IMOBILUL NR. 4208**

Oficiul de Cadastru și Publicitate Imobiliară DOLJ
 Biroul de Cadastru și Publicitate Imobiliară Craiova

A. Partea I. Descrierea imobilului

TEREN Extravilan

Adresa: Jud. Dolj, T 59, P 37

Nr. Crt	Nr cadastral Nr. topografic	Suprafața* (mp)	Observații / Referințe
A1	31794	9.600	Sector cadastral:18 Teren neimprejmuit;

B. Partea II. Proprietari și acte

Inscrieri privitoare la dreptul de proprietate și alte drepturi reale	Referințe
49804 / 29/03/2017	
Act Notarial nr. CVC:1120, din 21/03/2017 emis de NP Floricel MIHAI-MARIAN ;	
B1	A1
Intabulare, drept de PROPRIETATE, dobandit prin Conventie, cota actuala 1/1, cota initiala 1/1	
1) SOCIETATEA AGROLUDY BICU SRL , CIF:32991475	

C. Partea III. SARCINI .


Inscrieri privind dezmembramintele dreptului de proprietate, drepturi reale de garanție și sarcini	Referințe
NU SUNT	

Anexa Nr. 1 La Partea I

Teren

Nr cadastral	Suprafața (mp)*	Observații / Referințe
31794	9.600	

* Suprafața este determinată în planul de proiecție Stereo 70.



Date referitoare la teren

Crt	Categorie folosință	Intra vilan	Suprafața (mp)	Tarla	Parcelă	Nr. topo	Observații / Referințe
1	arabil	NU	9.600	59	37	-	

Lungime Segmente

1) Valorile lungimilor segmentelor sunt obținute din proiecție în plan.

Punct început	X / Y	Punct sfârșit	X / Y	Lungime segment (** (m)
1	352.827,477 285.314,105	2	352.826,535 285.298,798	15.336
2	352.826,535 285.298,798	3	353.452,813 285.282,667	626.486
3	353.452,813 285.282,667	4	353.453,515 285.297,98	15.329
4	353.453,515 285.297,98	1	352.827,477 285.314,105	626.246

**** Lungimile segmentelor sunt determinate în planul de proiecție Stereo 70 și sunt rotunjite la 1 milimetru.**

***** Distanța dintre puncte este formată din segmente cumulate ce sunt mai mici decât valoarea 1 milimetru.**

**DATE DESPRE IMOBILUL NR. 4209**

Oficiul de Cadastru și Publicitate Imobiliară DOLJ
Biroul de Cadastru și Publicitate Imobiliară Craiova

A. Partea I. Descrierea imobilului

TEREN Extravilan

Adresa: Jud. Dolj, T 59, P 36

Nr. Crt	Nr cadastral Nr. topografic	Suprafața* (mp)	Observații / Referințe
A1	31797	5.600	Sector cadastral:18 Teren neimprejmuit;

B. Partea II. Proprietari și acte

Inscrieri privitoare la dreptul de proprietate și alte drepturi reale	Referințe
49931 / 29/03/2017	
Act Notarial nr. CVC:1120, din 21/03/2017 emis de NP Floricel MIHAI-MARIAN ;	
B1	A1
Intabulare, drept de PROPRIETATE, dobandit prin Conventie, cota actuala 1/1, cota initiala 1/1	
1) SOCIETATEA AGROLUDY BICU SRL , CIF:32991475	

C. Partea III. SARCINI .


Inscrieri privind dezmembramintele dreptului de proprietate, drepturi reale de garanție și sarcini	Referințe
NU SUNT	

Anexa Nr. 1 La Partea I

Teren

Nr cadastral	Suprafața (mp)*	Observații / Referințe
31797	5.600	

* Suprafața este determinată în planul de proiecție Stereo 70.



Date referitoare la teren

Crt	Categorie folosință	Intra vilan	Suprafața (mp)	Tarla	Parcelă	Nr. topo	Observații / Referințe
1	arabil	NU	5.600	59	36	-	

Lungime Segmente

1) Valorile lungimilor segmentelor sunt obținute din proiecție în plan.

Punct început	X / Y	Punct sfârșit	X / Y	Lungime segment (** (m)
1	353.452,813 285.282,667	2	352.826,535 285.298,798	626.486
2	352.826,535 285.298,798	3	352.825,986 285.289,872	8.943
3	352.825,986 285.289,872	4	353.452,403 285.273,736	626.625
4	353.452,403 285.273,736	1	353.452,813 285.282,667	8.94

**** Lungimile segmentelor sunt determinate în planul de proiecție Stereo 70 și sunt rotunjite la 1 milimetru.**

***** Distanța dintre puncte este formată din segmente cumulate ce sunt mai mici decât valoarea 1 milimetru.**

**DATE DESPRE IMOBILUL NR. 4210**

Oficiul de Cadastru și Publicitate Imobiliară DOLJ
Biroul de Cadastru și Publicitate Imobiliară Craiova

A. Partea I. Descrierea imobilului

TEREN Extravilan

Adresa: Jud. Dolj, T 59, P 35

Nr. Crt	Nr cadastral Nr. topografic	Suprafața* (mp)	Observații / Referințe
A1	31798	4.600	Sector cadastral:18 Teren neimprejmuit;

B. Partea II. Proprietari și acte

Inscrieri privitoare la dreptul de proprietate și alte drepturi reale	Referințe
49914 / 29/03/2017	
Act Notarial nr. CVC:1120, din 21/03/2017 emis de NP Floricel MIHAI-MARIAN ;	
B1	A1
Intabulare, drept de PROPRIETATE, dobandit prin Conventie, cota actuala 1/1, cota initiala 1/1	
1) SOCIETATEA AGROLUDY BICU SRL , CIF:32991475	

C. Partea III. SARCINI .


Inscrieri privind dezmembramintele dreptului de proprietate, drepturi reale de garanție și sarcini	Referințe
NU SUNT	

Anexa Nr. 1 La Partea I

Teren

Nr cadastral	Suprafața (mp)*	Observații / Referințe
31798	4.600	

* Suprafața este determinată în planul de proiecție Stereo 70.



Date referitoare la teren

Crt	Categorie folosință	Intra vilan	Suprafața (mp)	Tarla	Parcelă	Nr. topo	Observații / Referințe
1	arabil	NU	4.600	59	35	-	

Lungime Segmente

1) Valorile lungimilor segmentelor sunt obținute din proiecție în plan.

Punct început	X / Y	Punct sfârșit	X / Y	Lungime segment (** (m)
1	352.825,986 285.289,872	2	352.825,535 285.282,54	7.346
2	352.825,535 285.282,54	3	353.452,066 285.266,402	626.739
3	353.452,066 285.266,402	4	353.452,403 285.273,736	7.342
4	353.452,403 285.273,736	1	352.825,986 285.289,872	626.625

**** Lungimile segmentelor sunt determinate în planul de proiecție Stereo 70 și sunt rotunjite la 1 milimetru.**

***** Distanța dintre puncte este formată din segmente cumulate ce sunt mai mici decât valoarea 1 milimetru.**

**DATE DESPRE IMOBILUL NR. 4211**

Oficiul de Cadastru și Publicitate Imobiliară DOLJ
Biroul de Cadastru și Publicitate Imobiliară Craiova

A. Partea I. Descrierea imobilului

TEREN Extravilan

Adresa: Jud. Dolj, T 59, P 34

Nr. Crt	Nr cadastral Nr. topografic	Suprafața* (mp)	Observații / Referințe
A1	31795	4.600	Sector cadastral:18 Teren neimprejmuit;

B. Partea II. Proprietari și acte

Inscrieri privitoare la dreptul de proprietate și alte drepturi reale		Referințe
49909 / 29/03/2017		
Act Notarial nr. CVC:1120, din 21/03/2017 emis de NP Floricel MIHAI-MARIAN ;		
B1	Intabulare, drept de PROPRIETATE, dobandit prin Conventie, cota actuala 1/1, cota initiala 1/1 1) SOCIETATEA AGROLUDY BICU SRL , CIF:32991475	A1

C. Partea III. SARCINI .


Inscrieri privind dezmembramintele dreptului de proprietate, drepturi reale de garanție și sarcini	Referințe
NU SUNT	

Anexa Nr. 1 La Partea I

Teren

Nr cadastral	Suprafața (mp)*	Observații / Referințe
31795	4.600	

* Suprafața este determinată în planul de proiecție Stereo 70.



Date referitoare la teren

Crt	Categorie folosință	Intra vilan	Suprafața (mp)	Tarla	Parcelă	Nr. topo	Observații / Referințe
1	arabil	NU	4.600	59	34	-	

Lungime Segmente

1) Valorile lungimilor segmentelor sunt obținute din proiecție în plan.

Punct început	X / Y	Punct sfârșit	X / Y	Lungime segment (** (m)
1	352.825,535 285.282,54	2	352.825,083 285.275,211	7.343
2	352.825,083 285.275,211	3	353.451,73 285.259,07	626.855
3	353.451,73 285.259,07	4	353.452,066 285.266,402	7.34
4	353.452,066 285.266,402	1	352.825,535 285.282,54	626.739

**** Lungimile segmentelor sunt determinate în planul de proiecție Stereo 70 și sunt rotunjite la 1 milimetru.**

***** Distanța dintre puncte este formată din segmente cumulate ce sunt mai mici decât valoarea 1 milimetru.**

**DATE DESPRE IMOBILUL NR. 4212**

Oficiul de Cadastru și Publicitate Imobiliară DOLJ
Biroul de Cadastru și Publicitate Imobiliară Craiova

A. Partea I. Descrierea imobilului

TEREN Extravilan

Adresa: Jud. Dolj, T 59, P 33

Nr. Crt	Nr cadastral Nr. topografic	Suprafața* (mp)	Observații / Referințe
A1		15.000	Sector cadastral:18 Teren neimprejmuit;

B. Partea II. Proprietari și acte

Inscrieri privitoare la dreptul de proprietate și alte drepturi reale	Referințe
0 / 19/05/2022	
Act Administrativ nr. TDP:3480, din 30/11/2002 emis de COMISIA JUDETEANA DOLJ;	
B1	A1
Intabulare, drept de PROPRIETATE, dobândit prin Reconstituire, cota actuala 1/1, cota initiala 1/1 1) ZGLIMBEA ION	

C. Partea III. SARCINI .


Inscrieri privind dezmembramintele dreptului de proprietate, drepturi reale de garanție și sarcini	Referințe
NU SUNT	

Anexa Nr. 1 La Partea I

Teren

Nr cadastral	Suprafața (mp)*	Observații / Referințe
	15.000	

* Suprafața este determinată în planul de proiecție Stereo 70.



Date referitoare la teren

Crt	Categorie folosință	Intra vilan	Suprafața (mp)	Tarla	Parcelă	Nr. topo	Observații / Referințe
1	arabil	NU	15.000	59	33	-	

Lungime Segmente

1) Valorile lungimilor segmentelor sunt obținute din proiecție în plan.

Punct început	X / Y	Punct sfârșit	X / Y	Lungime segment (** (m)
1	352.825,083 285.275,211	2	352.823,613 285.251,319	23.937
2	352.823,613 285.251,319	3	353.450,684 285.235,167	627.279
3	353.450,684 285.235,167	4	353.451,204 285.247,605	12.449
4	353.451,204 285.247,605	5	353.451,73 285.259,07	11.477
5	353.451,73 285.259,07	1	352.825,083 285.275,211	626.855

**** Lungimile segmentelor sunt determinate în planul de proiecție Stereo 70 și sunt rotunjite la 1 milimetru.**

***** Distanța dintre puncte este formată din segmente cumulate ce sunt mai mici decât valoarea 1 milimetru.**

**DATE DESPRE IMOBILUL NR. 4213**

Oficiul de Cadastru și Publicitate Imobiliară DOLJ
Biroul de Cadastru și Publicitate Imobiliară Craiova

A. Partea I. Descrierea imobilului

TEREN Extravilan

Adresa: Jud. Dolj, T 59, P 32

Nr. Crt	Nr cadastral Nr. topografic	Suprafața* (mp)	Observații / Referințe
A1	31189	6.000	Sector cadastral:18 Teren neimprejmuit;

B. Partea II. Proprietari și acte

Inscrieri privitoare la dreptul de proprietate și alte drepturi reale	Referințe
79216 / 07/07/2015	
Hotarare Judecatoreasca nr. SC:1063, din 27/06/2011 emis de Judecatoria Calafat (in dosar 562/201/2011);	
B1	A1
Intabulare, drept de PROPRIETATE, dobandit prin Hotarare Judecatoreasca, cota actuala 1/1, cota initiala 1/1	
1) SC ROTEAM SRL , CIF:16841581	

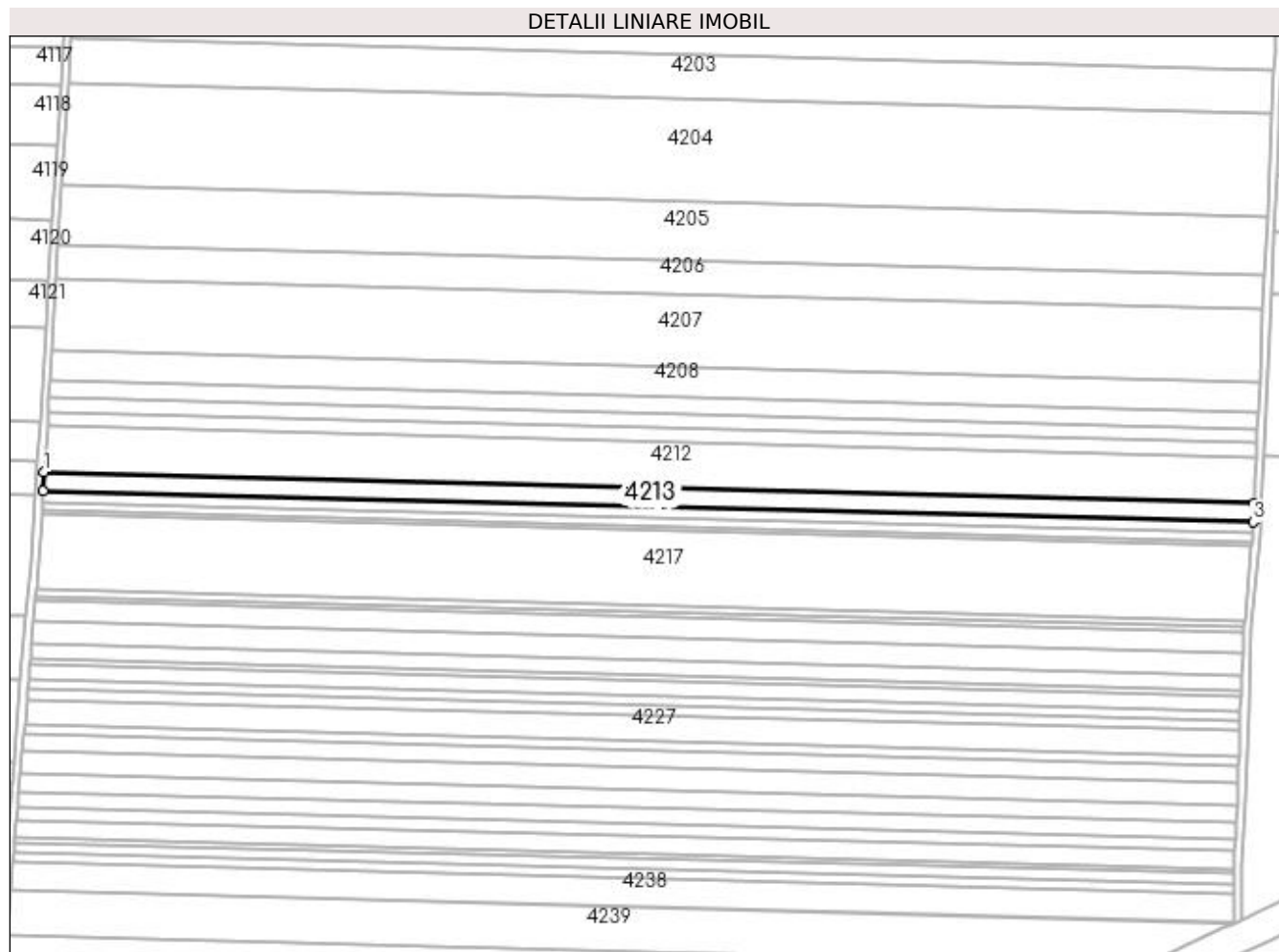
C. Partea III. SARCINI .

Inscrieri privind dezmembramintele dreptului de proprietate, drepturi reale de garanție și sarcini	Referințe
NU SUNT	

Anexa Nr. 1 La Partea I**Teren**

Nr cadastral	Suprafața (mp)*	Observații / Referințe
31189	6.000	

* Suprafața este determinată în planul de proiecție Stereo 70.

**Date referitoare la teren**

Crt	Categorie folosință	Intra vilan	Suprafața (mp)	Tarla	Parcelă	Nr. topo	Observații / Referințe
1	arabil	NU	6.000	59	32	-	

Lungime Segmente

1) Valorile lungimilor segmentelor sunt obținute din proiecție în plan.

Punct început	X / Y	Punct sfârșit	X / Y	Lungime segment (** (m)
1	352.823,613 285.251,319	2	352.823,025 285.241,768	9.569
2	352.823,025 285.241,768	3	353.450,284 285.225,611	627.467
3	353.450,284 285.225,611	4	353.450,684 285.235,167	9.564
4	353.450,684 285.235,167	1	352.823,613 285.251,319	627.279

**** Lungimile segmentelor sunt determinate în planul de proiecție Stereo 70 și sunt rotunjite la 1 milimetru.**

***** Distanța dintre puncte este formată din segmente cumulate ce sunt mai mici decât valoarea 1 milimetru.**

**DATE DESPRE IMOBILUL NR. 4214**

Oficiul de Cadastru și Publicitate Imobiliară DOLJ
Biroul de Cadastru și Publicitate Imobiliară Craiova

A. Partea I. Descrierea imobilului

TEREN Extravilan

Adresa: Jud. Dolj, T 59, P 31

Nr. Crt	Nr cadastral Nr. topografic	Suprafața* (mp)	Observații / Referințe
A1		3.800	Sector cadastral:18 Teren neimprejmuit;

B. Partea II. Proprietari și acte

Inscrieri privitoare la dreptul de proprietate și alte drepturi reale	Referințe
0 / 19/05/2022	
Act Administrativ nr. TDP:2967, din 19/09/2002 emis de COMISIA JUDETEANA DOLJ;	
B1	A1
Intabulare, drept de PROPRIETATE, dobandit prin Reconstituire, cota actuala 1/1, cota initiala 1/1 1) ETEGAN FLOAREA, LIPSA CNP	


C. Partea III. SARCINI .

Inscrieri privind dezmembramintele dreptului de proprietate, drepturi reale de garanție și sarcini	Referințe
NU SUNT	

Anexa Nr. 1 La Partea I**Teren**

Nr cadastral	Suprafața (mp)*	Observații / Referințe
	3.800	

* Suprafața este determinată în planul de proiecție Stereo 70.

**Date referitoare la teren**

Crt	Categorie folosință	Intra vilan	Suprafața (mp)	Tarla	Parcelă	Nr. topo	Observații / Referințe
1	arabil	NU	3.800	59	31	-	

Lungime Segmente

1) Valorile lungimilor segmentelor sunt obținute din proiecție în plan.

Punct început	X / Y	Punct sfârșit	X / Y	Lungime segment (** (m)
1	352.823,025 285.241,768	2	352.822,653 285.235,72	6.059
2	352.822,653 285.235,72	3	353.450,031 285.219,56	627.586
3	353.450,031 285.219,56	4	353.450,284 285.225,611	6.056
4	353.450,284 285.225,611	1	352.823,025 285.241,768	627.467

**** Lungimile segmentelor sunt determinate în planul de proiecție Stereo 70 și sunt rotunjite la 1 milimetru.**

***** Distanța dintre puncte este formată din segmente cumulate ce sunt mai mici decât valoarea 1 milimetru.**

**DATE DESPRE IMOBILUL NR. 4215**

Oficiul de Cadastru și Publicitate Imobiliară DOLJ
Biroul de Cadastru și Publicitate Imobiliară Craiova

A. Partea I. Descrierea imobilului

TEREN Extravilan

Nr. CF vechi:621

Nr. cadastral vechi:918

Adresa: Jud. Dolj, T 59, P 30

Nr. Crt	Nr cadastral Nr. topografic	Suprafața* (mp)	Observații / Referințe
A1	30364	2.700	Sector cadastral:18 Teren neimprejmuit;

B. Partea II. Proprietari și acte

Inscrieri privitoare la dreptul de proprietate și alte drepturi reale		Referințe
47838 / 08/07/2011		
Act Notarial nr. CVC:644, din 01/01/2011 emis de NP Giurcan G;		
B1	Intabulare, drept de PROPRIETATE, dobandit prin Conventie, cota actuala 1/1, cota initiala 1/1 1) BICU LAURENTIU INTREPRINDERE INDIVIDUALA , CIF:99999999999999, LIPSA CUI	A1
10531 / 10/02/2012		
Act Notarial nr. CONTRACT DE IPOTECA:375, din 09/02/2012 emis de NP MARINESCU MARIA DANIELA ;		
B2	Se noteaza interdictiile de instrainare si grevare in favoarea lui : BANCA COMERCIALA FERROVIARA SA	A1


C. Partea III. SARCINI

Inscrieri privind dezmembramintele dreptului de proprietate, drepturi reale de garanție și sarcini		Referințe
10531 / 10/02/2012		
Act Notarial nr. CONTRACT DE IPOTECA:375, din 09/02/2012 emis de NP MARINESCU MARIA DANIELA ;		
C1	Intabulare, drept de IPOTECA, Valoare:2000000 RONplus celelalte obligatii de plata aferente creditului , dobandit prin Conventie, cota actuala 1/1, cota initiala 1/1 1) BANCA COMERCIALA FERROVIARA SA -SUCURSALA CRAIOVA , CIF:29145620	A1

Anexa Nr. 1 La Partea I**Teren**

Nr cadastral	Suprafața (mp)*	Observații / Referințe
30364	2.700	

* Suprafața este determinată în planul de proiecție Stereo 70.

**Date referitoare la teren**

Crt	Categorie folosință	Intra vilan	Suprafața (mp)	Tarla	Parcelă	Nr. topo	Observații / Referințe
1	arabil	NU	2.700	59	30	-	

Lungime Segmente

1) Valorile lungimilor segmentelor sunt obținute din proiecție în plan.

Punct început	X / Y	Punct sfârșit	X / Y	Lungime segment (** (m)
1	352.822,653 285.235,72	2	352.822,388 285.231,422	4.306
2	352.822,388 285.231,422	3	353.449,629 285.215,266	627.449
3	353.449,629 285.215,266	4	353.450,028 285.219,482	4.235
4	353.450,028 285.219,482	5	353.450,031 285.219,56	0.078
5	353.450,031 285.219,56	1	352.822,653 285.235,72	627.586

**** Lungimile segmentelor sunt determinate în planul de proiecție Stereo 70 și sunt rotunjite la 1 milimetru.**

***** Distanța dintre puncte este formată din segmente cumulate ce sunt mai mici decât valoarea 1 milimetru.**

**DATE DESPRE IMOBILUL NR. 4216**

Oficiul de Cadastru și Publicitate Imobiliară DOLJ
 Biroul de Cadastru și Publicitate Imobiliară Craiova

A. Partea I. Descrierea imobilului

TEREN Extravilan

Adresa: Jud. Dolj, T 59, P 29

Nr. Crt	Nr cadastral Nr. topografic	Suprafața* (mp)	Observații / Referințe
A1	31848	1.200	Sector cadastral:18 Teren neimprejmuit;

B. Partea II. Proprietari și acte

Inscrieri privitoare la dreptul de proprietate și alte drepturi reale	Referințe
49904 / 29/03/2017	
Act Notarial nr. CVC:1120, din 21/03/2017 emis de NP Floricel MIHAI-MARIAN ;	
B1	A1
Intabulare, drept de PROPRIETATE, dobandit prin Conventie, cota actuala 1/1, cota initiala 1/1	
1) SOCIETATEA AGROLUDY BICU SRL , CIF:32991475	

C. Partea III. SARCINI .


Inscrieri privind dezmembramintele dreptului de proprietate, drepturi reale de garanție și sarcini	Referințe
NU SUNT	

Anexa Nr. 1 La Partea I

Teren

Nr cadastral	Suprafața (mp)*	Observații / Referințe
31848	1.200	

* Suprafața este determinată în planul de proiecție Stereo 70.



Date referitoare la teren

Crt	Categorie folosință	Intra vilan	Suprafața (mp)	Tarla	Parcelă	Nr. topo	Observații / Referințe
1	arabil	NU	1.200	59	29	-	

Lungime Segmente

1) Valorile lungimilor segmentelor sunt obținute din proiecție în plan.

Punct început	X / Y	Punct sfârșit	X / Y	Lungime segment (** (m)
1	352.822,388 285.231,422	2	352.822,271 285.229,512	1.914
2	352.822,271 285.229,512	3	353.449,449 285.213,357	627.386
3	353.449,449 285.213,357	4	353.449,629 285.215,266	1.917
4	353.449,629 285.215,266	1	352.822,388 285.231,422	627.449

**** Lungimile segmentelor sunt determinate în planul de proiecție Stereo 70 și sunt rotunjite la 1 milimetru.**

***** Distanța dintre puncte este formată din segmente cumulate ce sunt mai mici decât valoarea 1 milimetru.**

**DATE DESPRE IMOBILUL NR. 4217**

Oficiul de Cadastru și Publicitate Imobiliară DOLJ
 Biroul de Cadastru și Publicitate Imobiliară Craiova

A. Partea I. Descrierea imobilului

TEREN Extravilan

Adresa: Jud. Dolj, T 59, P 28

Nr. Crt	Nr cadastral Nr. topografic	Suprafața* (mp)	Observații / Referințe
A1	31963	24.500	Sector cadastral:18 Teren neimprejmuț;

B. Partea II. Proprietari și acte

Inscrieri privitoare la dreptul de proprietate și alte drepturi reale		Referințe
45853 / 18/05/2017		
Act Notarial nr. CVC:2049, din 12/05/2017 emis de NP Floricel MIHAI-MARIAN ;		
B1	Intabulare, drept de PROPRIETATE, dobândit prin Convenție, cota actuala 23/24, cota initiala 23/24 1) SOCIETATEA AGROLUDY BICU SRL , CIF:32991475	A1
129642 / 29/08/2017		
Act Notarial nr. CVC:3884, din 28/08/2017 emis de NP Floricel MIHAI-MARIAN ;		
B2	Intabulare, drept de PROPRIETATE, dobândit prin Convenție, cota actuala 1/24, cota initiala 1/24 1) SOCIETATEA AGROLUDY BICU SRL , CIF:32991475	A1

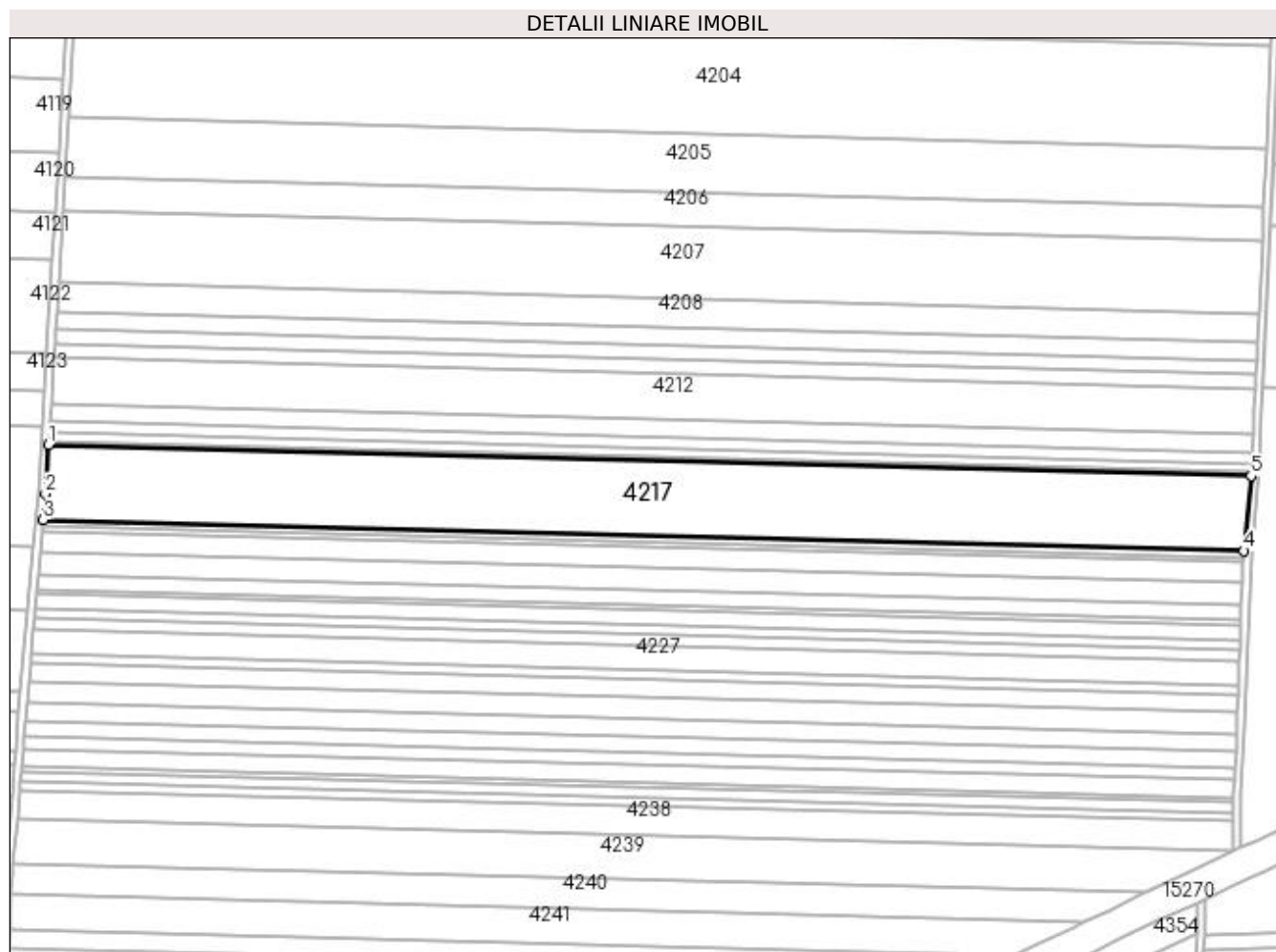
C. Partea III. SARCINI .

Inscrieri privind dezmembramintele dreptului de proprietate, drepturi reale de garanție și sarcini	Referințe
NU SUNT	

Anexa Nr. 1 La Partea I**Teren**

Nr cadastral	Suprafața (mp)*	Observații / Referințe
31963	24.500	

* Suprafața este determinată în planul de proiecție Stereo 70.

**Date referitoare la teren**

Crt	Categorie folosință	Intra vilan	Suprafața (mp)	Tarla	Parcelă	Nr. topo	Observații / Referințe
1	arabil	NU	24.500	59	28	-	

Lungime Segmente

1) Valorile lungimilor segmentelor sunt obținute din proiecție în plan.

Punct început	X / Y	Punct sfârșit	X / Y	Lungime segment (** (m)
1	352.822,271 285.229,512	2	352.820,709 285.204,13	25.43
2	352.820,709 285.204,13	3	352.819,522 285.190,483	13.699
3	352.819,522 285.190,483	4	353.445,761 285.174,352	626.447
4	353.445,761 285.174,352	5	353.449,449 285.213,357	39.179
5	353.449,449 285.213,357	1	352.822,271 285.229,512	627.386

**** Lungimile segmentelor sunt determinate în planul de proiecție Stereo 70 și sunt rotunjite la 1 milimetru.**

***** Distanța dintre puncte este formată din segmente cumulate ce sunt mai mici decât valoarea 1 milimetru.**

**DATE DESPRE IMOBILUL NR. 4218**

Oficiul de Cadastru și Publicitate Imobiliară DOLJ
Biroul de Cadastru și Publicitate Imobiliară Craiova

A. Partea I. Descrierea imobilului

TEREN Extravilan

Nr. CF vechi:263

Nr. cadastral vechi:450

Adresa: Jud. Dolj, T 59, P 27

Nr. Crt	Nr cadastral Nr. topografic	Suprafata* (mp)	Observatii / Referinta
A1	30822	2.200	Sector cadastral:18 Teren neimprejmuit;

B. Partea II. Proprietari și acte

Inscrieri privitoare la dreptul de proprietate și alte drepturi reale		Referințe
49138 / 10/08/2007		
Act Notarial nr. CVC:1004, din 01/01/2007 emis de NP GIURCAN GABRIELA ;		
B1	Intabulare, drept de PROPRIETATE, dobandit prin Conventie, cota actuala 1/1, cota initiala 1/1	A1
	1) SC ROMTEAM PROD SRL , CIF:99999999999999, LIPSA CUI	

C. Partea III. SARCINI .

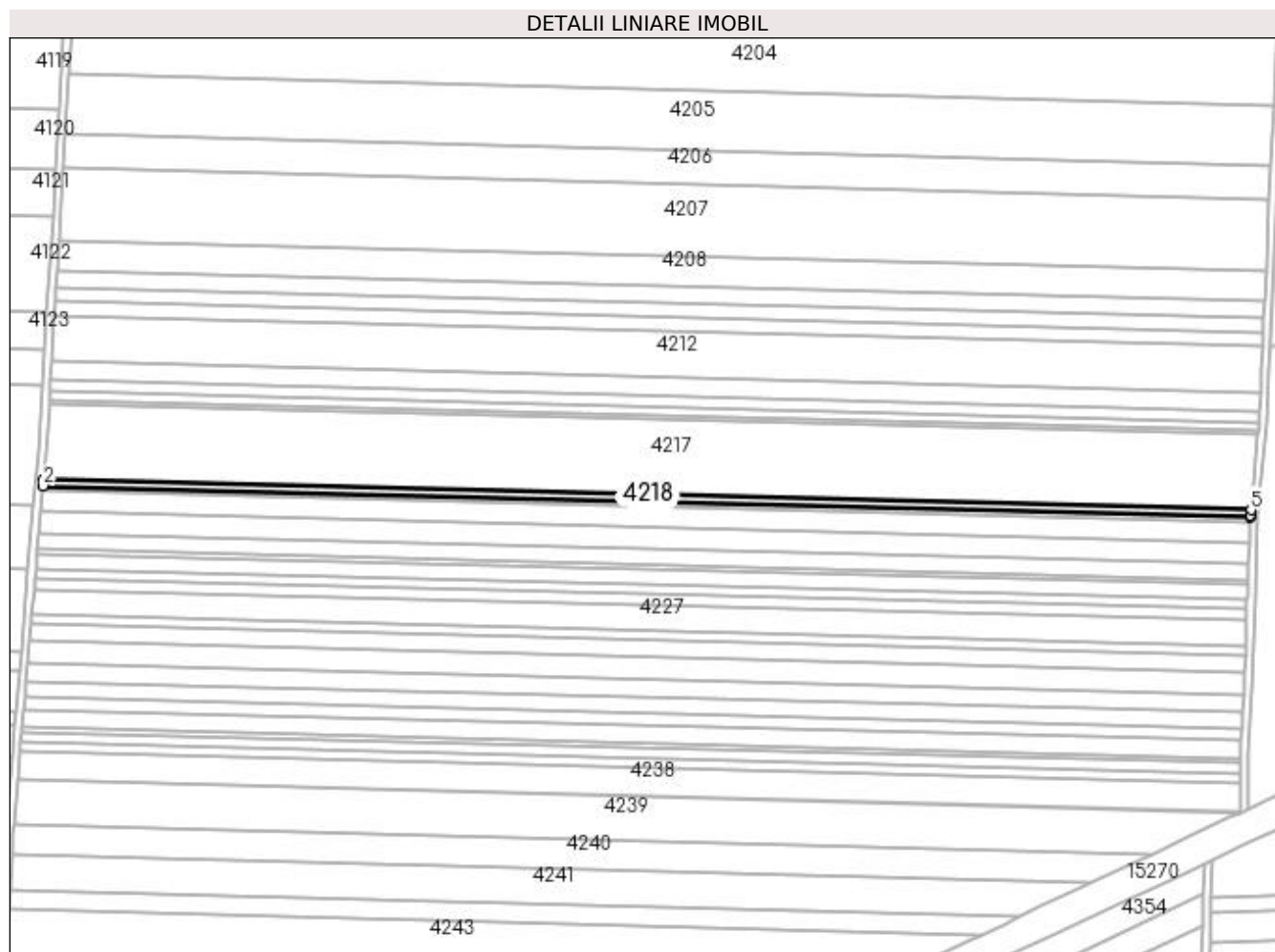
Inscrieri privind dezmembramintele dreptului de proprietate, drepturi reale de garanție și sarcini	Referințe
NU SUNT	

Anexa Nr. 1 La Partea I

Teren

Nr cadastral	Suprafața (mp)*	Observații / Referințe
30822	2.200	

* Suprafața este determinată în planul de proiecție Stereo 70.



Date referitoare la teren

Crt	Categorie folosință	Intra vilan	Suprafața (mp)	Tarla	Parcelă	Nr. topo	Observații / Referințe
1	arabil	NU	2.200	59	27	-	

Lungime Segmente

1) Valorile lungimilor segmentelor sunt obținute din proiecție în plan.

Punct început	X / Y	Punct sfârșit	X / Y	Lungime segment (** (m)
1	352.819,522 285.190,483	2	352.819,217 285.186,978	3.518
2	352.819,217 285.186,978	3	353.445,479 285.170,846	626.47
3	353.445,479 285.170,846	4	353.445,518 285.171,782	0.937
4	353.445,518 285.171,782	5	353.445,761 285.174,352	2.581
5	353.445,761 285.174,352	1	352.819,522 285.190,483	626.447

**** Lungimile segmentelor sunt determinate în planul de proiecție Stereo 70 și sunt rotunjite la 1 milimetru.**

***** Distanța dintre puncte este formată din segmente cumulate ce sunt mai mici decât valoarea 1 milimetru.**

**DATE DESPRE IMOBILUL NR. 4219**

Oficiul de Cadastru și Publicitate Imobiliară DOLJ
Biroul de Cadastru și Publicitate Imobiliară Craiova

A. Partea I. Descrierea imobilului

TEREN Extravilan

Nr. CF vechi:268

Nr. cadastral vechi:449

Adresa: Jud. Dolj, T 59, P 26

Nr. Crt	Nr cadastral Nr. topografic	Suprafața* (mp)	Observații / Referințe
A1	30819	Din acte: 1.500 Masurata: 1.501	Sector cadastral:18 Teren neimprejmuit;

B. Partea II. Proprietari și acte

Inscrieri privitoare la dreptul de proprietate și alte drepturi reale		Referințe
49121 / 10/08/2007		
Act Notarial nr. CVC:1007, din 01/01/2007 emis de NP GIURCAN GABRIELA ;		
B1	Intabulare, drept de PROPRIETATE, dobandit prin Conventie, cota actuala 1/1, cota initiala 1/1 1) SC ROMTEAM PROD SRL , CIF:15402740	A1

C. Partea III. SARCINI .

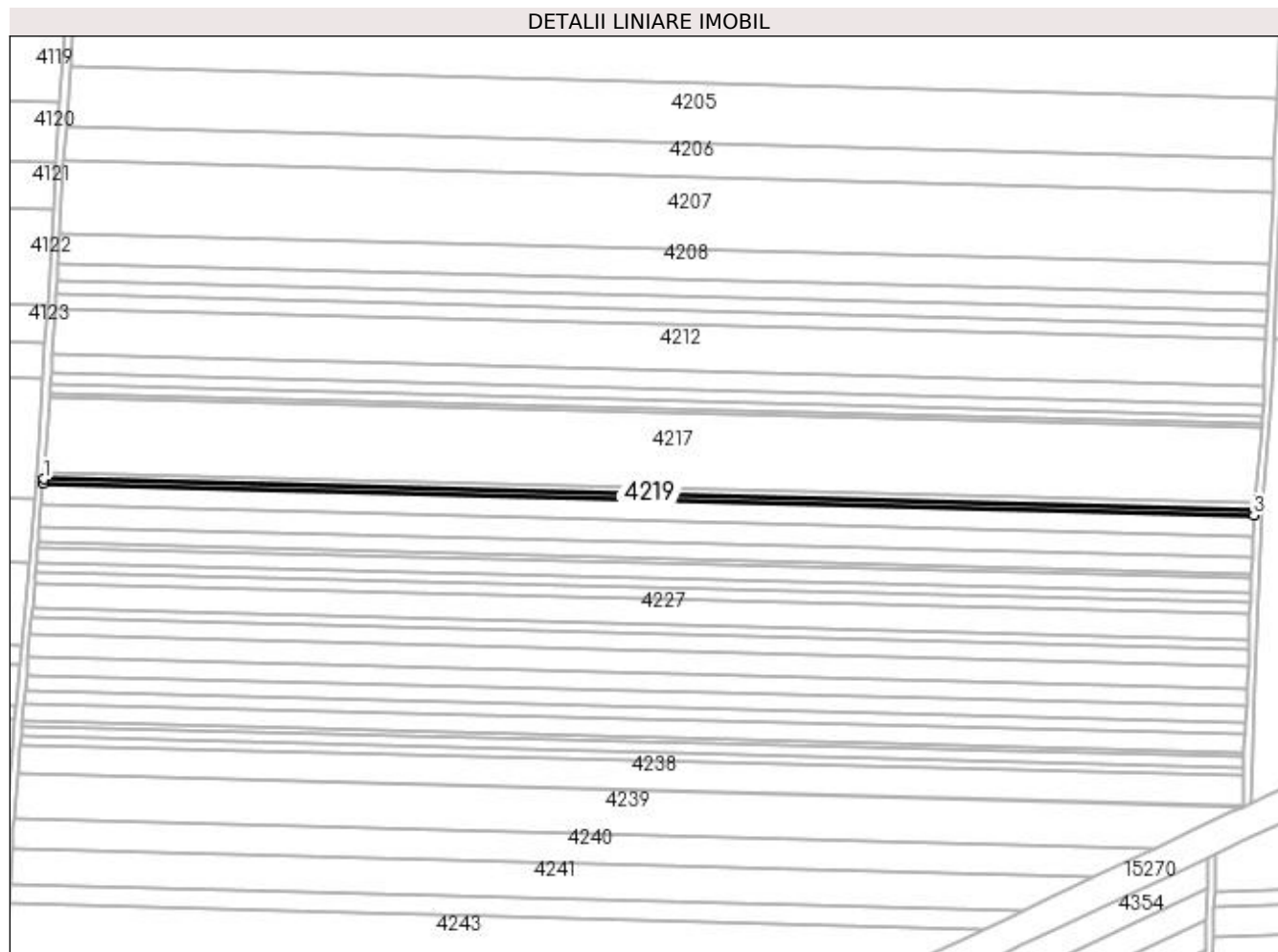
Inscrieri privind dezmembramintele dreptului de proprietate, drepturi reale de garanție și sarcini	Referințe
NU SUNT	

Anexa Nr. 1 La Partea I

Teren

Nr cadastral	Suprafața (mp)*	Observații / Referințe
30819	Din acte: 1.500 Masurata: 1.501	

* Suprafața este determinată în planul de proiecție Stereo 70.



Date referitoare la teren

Crt	Categorie folosință	Intra vilan	Suprafața (mp)	Tarla	Parcelă	Nr. topo	Observații / Referințe
1	arabil	NU	1.501	59	26	-	

Lungime Segmente

1) Valorile lungimilor segmentelor sunt obținute din proiecție în plan.

Punct început	X / Y	Punct sfârșit	X / Y	Lungime segment (** (m)
1	352.819,217 285.186,978	2	352.819,009 285.184,586	2.401
2	352.819,009 285.184,586	3	353.445,379 285.168,453	626.578
3	353.445,379 285.168,453	4	353.445,479 285.170,846	2.395
4	353.445,479 285.170,846	1	352.819,217 285.186,978	626.47

**** Lungimile segmentelor sunt determinate în planul de proiecție Stereo 70 și sunt rotunjite la 1 milimetru.**

***** Distanța dintre puncte este formată din segmente cumulate ce sunt mai mici decât valoarea 1 milimetru.**

**DATE DESPRE IMOBILUL NR. 4220**

Oficiul de Cadastru și Publicitate Imobiliară DOLJ
Biroul de Cadastru și Publicitate Imobiliară Craiova

A. Partea I. Descrierea imobilului

TEREN Extravilan

Nr. CF vechi:267

Nr. cadastral vechi:448

Adresa: Jud. Dolj, T 59, P 25

Nr. Crt	Nr cadastral Nr. topografic	Suprafața* (mp)	Observații / Referințe
A1	30821	Din acte: 6.800 Masurata: 6.798	Sector cadastral:18 Teren neimprejmuit;

B. Partea II. Proprietari și acte

Inscrieri privitoare la dreptul de proprietate și alte drepturi reale		Referințe
49136 / 10/08/2007		
Act Notarial nr. CVC:1005, din 01/01/2007 emis de NP GIURCAN GABRIELA ;		
B1	Intabulare, drept de PROPRIETATE, dobandit prin Conventie, cota actuala 1/1, cota initiala 1/1 1) SC ROMTEAM PROD SRL , CIF:9999999999999, LIPSA CUI	A1

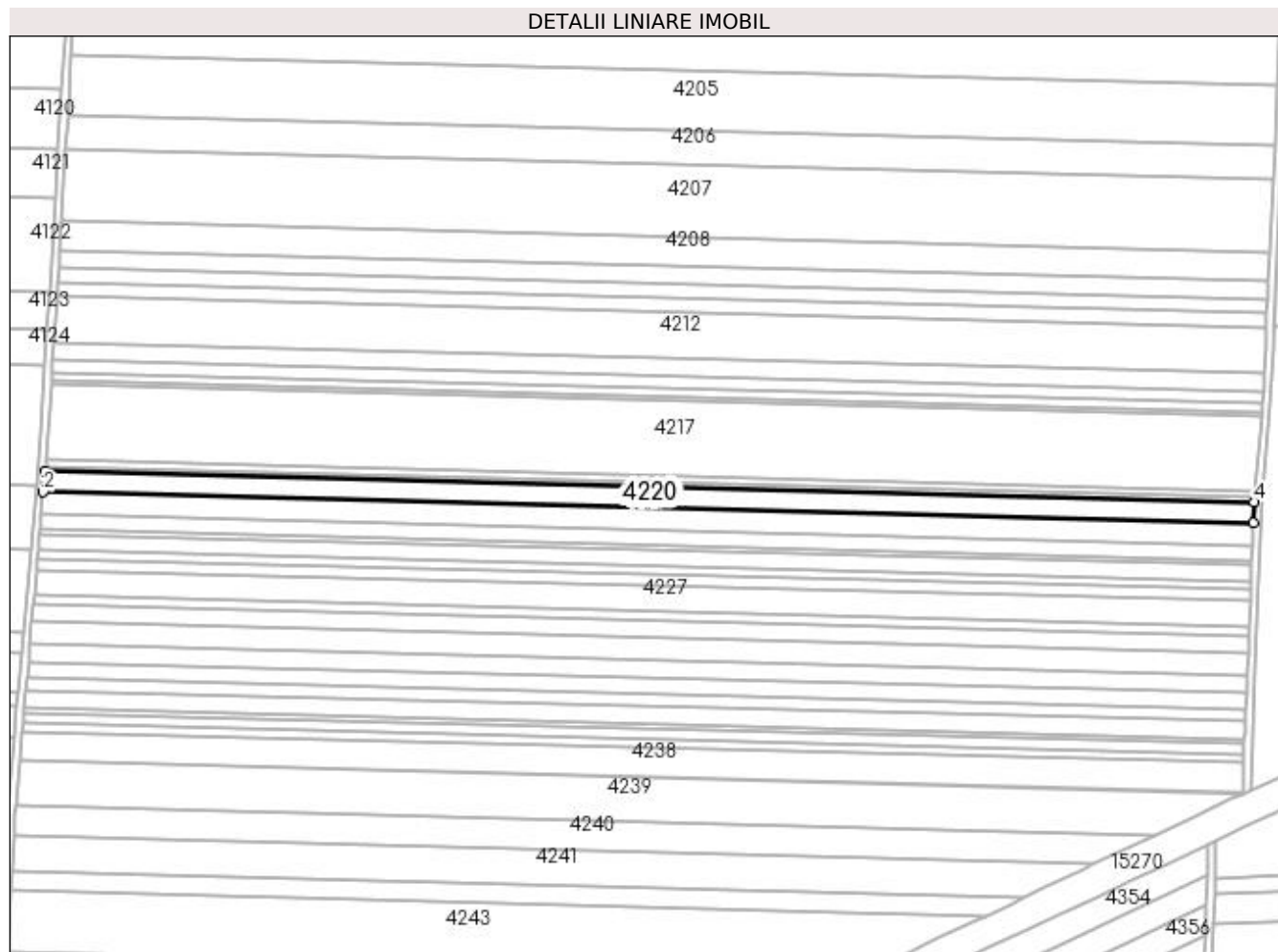
C. Partea III. SARCINI .

Inscrieri privind dezmembramintele dreptului de proprietate, drepturi reale de garanție și sarcini	Referințe
NU SUNT	

Anexa Nr. 1 La Partea I**Teren**

Nr cadastral	Suprafața (mp)*	Observații / Referințe
30821	Din acte: 6.800 Masurata: 6.798	

* Suprafața este determinată în planul de proiecție Stereo 70.

**Date referitoare la teren**

Crt	Categorie folosință	Intra vilan	Suprafața (mp)	Tarla	Parcelă	Nr. topo	Observații / Referințe
1	arabil	NU	6.798	59	25	-	

Lungime Segmente

1) Valorile lungimilor segmentelor sunt obținute din proiecție în plan.

Punct început	X / Y	Punct sfârșit	X / Y	Lungime segment (** (m)
1	352.819,009 285.184,586	2	352.818,068 285.173,762	10.865
2	352.818,068 285.173,762	3	353.444,925 285.157,615	627.065
3	353.444,925 285.157,615	4	353.445,379 285.168,453	10.848
4	353.445,379 285.168,453	1	352.819,009 285.184,586	626.578

**** Lungimile segmentelor sunt determinate în planul de proiecție Stereo 70 și sunt rotunjite la 1 milimetru.**

***** Distanța dintre puncte este formată din segmente cumulate ce sunt mai mici decât valoarea 1 milimetru.**

**DATE DESPRE IMOBILUL NR. 4221**

Oficiul de Cadastru și Publicitate Imobiliară DOLJ
Biroul de Cadastru și Publicitate Imobiliară Craiova

A. Partea I. Descrierea imobilului

TEREN Extravilan

Nr. CF vechi:260

Nr. cadastral vechi:447

Adresa: Jud. Dolj, T 59, P 24

Nr. Crt	Nr cadastral Nr. topografic	Suprafata* (mp)	Observatii / Referinta
A1	30823	Din acte: 7.200 Masurata: 7.202	Sector cadastral:18 Teren neimprejmuit;

B. Partea II. Proprietari și acte

Inscrieri privitoare la dreptul de proprietate și alte drepturi reale		Referinta
49118 / 10/08/2007		
Act Notarial nr. CVC:1008, din 01/01/2007 emis de NP GIURCAN GABRIELA ;		
B1	Intabulare, drept de PROPRIETATE, dobandit prin Conventie, cota actuala 1/1, cota initiala 1/1 1) SC ROMTEAM PROD SRL , CIF:9999999999999, LIPSA CUI	A1

C. Partea III. SARCINI .

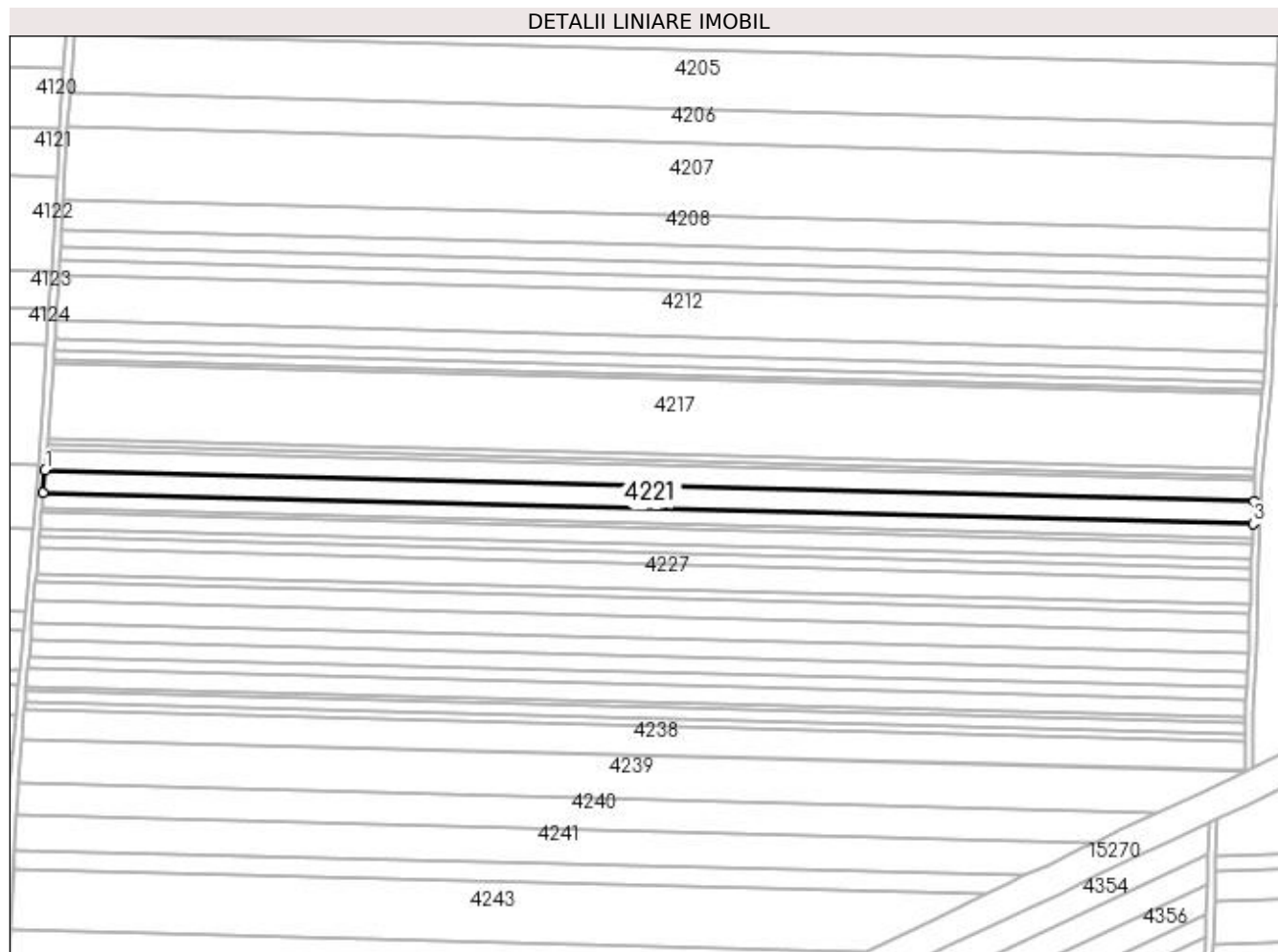
Inscrieri privind dezmembramintele dreptului de proprietate, drepturi reale de garantie și sarcini	Referinta
NU SUNT	

Anexa Nr. 1 La Partea I

Teren

Nr cadastral	Suprafața (mp)*	Observații / Referințe
30823	Din acte: 7.200 Masurata: 7.202	

* Suprafața este determinată în planul de proiecție Stereo 70.



Date referitoare la teren

Crt	Categorie folosință	Intra vilan	Suprafața (mp)	Tarla	Parcelă	Nr. topo	Observații / Referințe
1	arabil	NU	7.202	59	24	-	

Lungime Segmente

1) Valorile lungimilor segmentelor sunt obținute din proiecție în plan.

Punct început	X / Y	Punct sfârșit	X / Y	Lungime segment (** (m)
1	352.818,068 285.173,762	2	352.817,072 285.162,303	11.502
2	352.817,072 285.162,303	3	353.444,445 285.146,143	627.581
3	353.444,445 285.146,143	4	353.444,925 285.157,615	11.482
4	353.444,925 285.157,615	1	352.818,068 285.173,762	627.065

**** Lungimile segmentelor sunt determinate în planul de proiecție Stereo 70 și sunt rotunjite la 1 milimetru.**

***** Distanța dintre puncte este formată din segmente cumulate ce sunt mai mici decât valoarea 1 milimetru.**

**DATE DESPRE IMOBILUL NR. 4222**

Oficiul de Cadastru și Publicitate Imobiliară DOLJ
Biroul de Cadastru și Publicitate Imobiliară Craiova

A. Partea I. Descrierea imobilului

TEREN Extravilan

Adresa: Jud. Dolj, T 59, P 23

Nr. Crt	Nr cadastral Nr. topografic	Suprafața* (mp)	Observații / Referințe
A1		5.000	Sector cadastral:18 Teren neimprejmuit;

B. Partea II. Proprietari și acte

Inscrieri privitoare la dreptul de proprietate și alte drepturi reale	Referințe
0 / 19/05/2022	
Act Notarial nr. CM:8, din 21/01/2015 emis de NP BUDIANA IONUT RAZVAN;	
B1	A1
Intabulare, drept de PROPRIETATE, dobandit prin Succesiune, cota actuala 1/1, cota initiala 1/1 1) DINCA VALENTIN	

C. Partea III. SARCINI .


Inscrieri privind dezmembramintele dreptului de proprietate, drepturi reale de garanție și sarcini	Referințe
NU SUNT	

Anexa Nr. 1 La Partea I

Teren

Nr cadastral	Suprafața (mp)*	Observații / Referințe
	5.000	

* Suprafața este determinată în planul de proiecție Stereo 70.



Date referitoare la teren

Crt	Categorie folosință	Intra vilan	Suprafața (mp)	Tarla	Parcelă	Nr. topo	Observații / Referințe
1	arabil	NU	5.000	59	23	-	

Lungime Segmente

1) Valorile lungimilor segmentelor sunt obținute din proiecție în plan.

Punct început	X / Y	Punct sfârșit	X / Y	Lungime segment (** (m)
1	353.444,445 285.146,143	2	352.817,072 285.162,303	627.581
2	352.817,072 285.162,303	3	352.816,381 285.154,354	7.979
3	352.816,381 285.154,354	4	353.444,112 285.138,185	627.939
4	353.444,112 285.138,185	1	353.444,445 285.146,143	7.965

**** Lungimile segmentelor sunt determinate în planul de proiecție Stereo 70 și sunt rotunjite la 1 milimetru.**

***** Distanța dintre puncte este formată din segmente cumulate ce sunt mai mici decât valoarea 1 milimetru.**

**DATE DESPRE IMOBILUL NR. 4223**

Oficiul de Cadastru și Publicitate Imobiliară DOLJ
Biroul de Cadastru și Publicitate Imobiliară Craiova

A. Partea I. Descrierea imobilului

TEREN Extravilan

Adresa: Jud. Dolj, T 59, P 22

Nr. Crt	Nr cadastral Nr. topografic	Suprafața* (mp)	Observații / Referințe
A1	31135	1.600	Sector cadastral:18 Teren neimprejmuit;

B. Partea II. Proprietari și acte

Inscrieri privitoare la dreptul de proprietate și alte drepturi reale	Referințe
79213 / 07/07/2015	
Hotarare Judecatoreasca nr. SC:1063, din 27/06/2011 emis de Judecatoria Calafat ;	
B1	A1
Intabulare, drept de PROPRIETATE, dobandit prin Hotarare Judecatoreasca, cota actuala 1/1, cota initiala 1/1	
1) SC ROMTEAM PROD SRL , CIF:15402740	

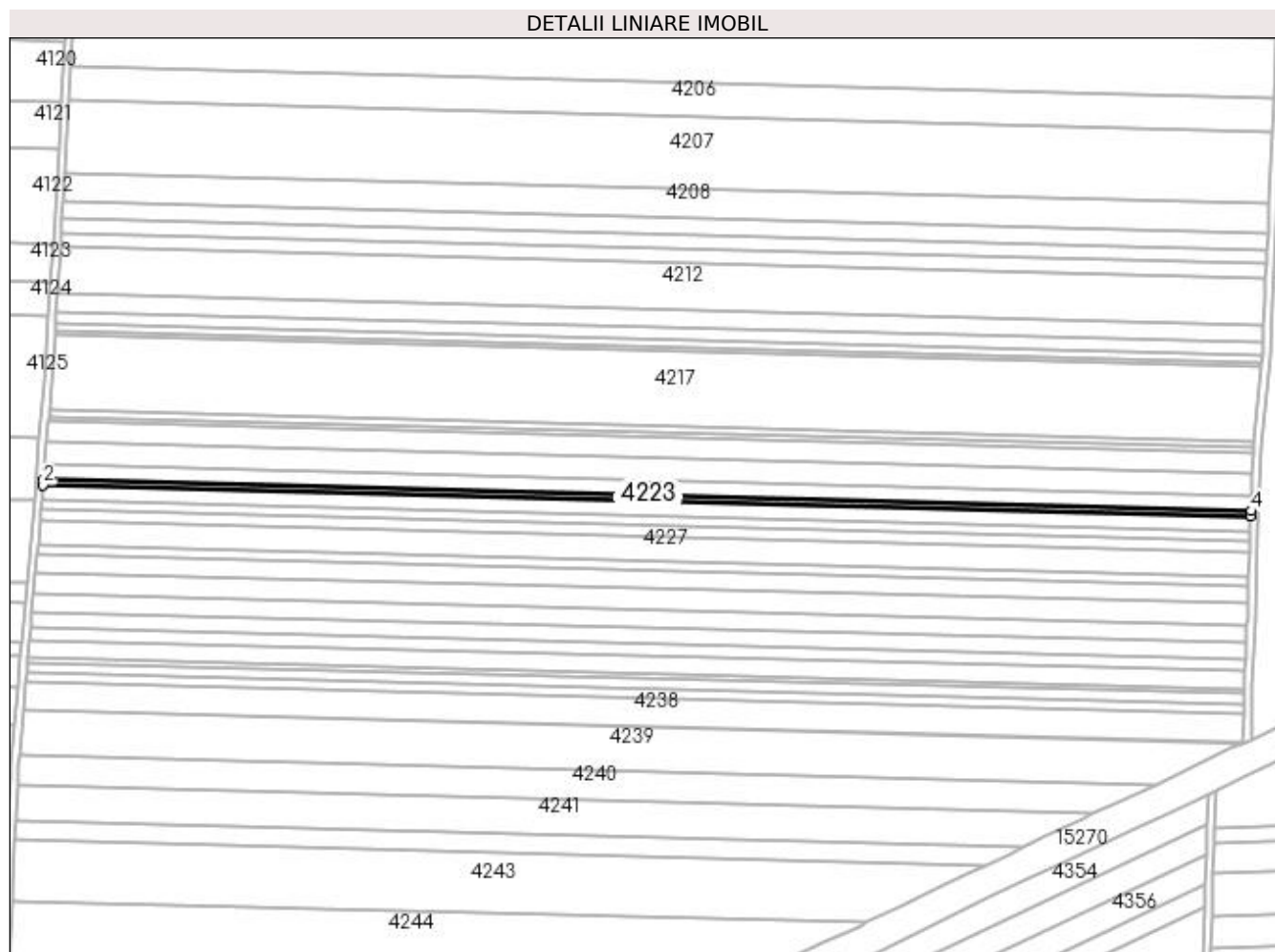
C. Partea III. SARCINI .

Inscrieri privind dezmembramintele dreptului de proprietate, drepturi reale de garanție și sarcini	Referințe
NU SUNT	

Anexa Nr. 1 La Partea I**Teren**

Nr cadastral	Suprafața (mp)*	Observații / Referințe
31135	1.600	

* Suprafața este determinată în planul de proiecție Stereo 70.

**Date referitoare la teren**

Crt	Categorie folosință	Intra vilan	Suprafața (mp)	Tarla	Parcelă	Nr. topo	Observații / Referințe
1	arabil	NU	1.600	59	22	-	

Lungime Segmente

1) Valorile lungimilor segmentelor sunt obținute din proiecție în plan.

Punct început	X / Y	Punct sfârșit	X / Y	Lungime segment (** (m)
1	352.816,381 285.154,354	2	352.816,159 285.151,811	2.553
2	352.816,159 285.151,811	3	353.444,005 285.135,639	628.054
3	353.444,005 285.135,639	4	353.444,112 285.138,185	2.548
4	353.444,112 285.138,185	1	352.816,381 285.154,354	627.939

**** Lungimile segmentelor sunt determinate în planul de proiecție Stereo 70 și sunt rotunjite la 1 milimetru.**

***** Distanța dintre puncte este formată din segmente cumulate ce sunt mai mici decât valoarea 1 milimetru.**

**DATE DESPRE IMOBILUL NR. 4224**

Oficiul de Cadastru și Publicitate Imobiliară DOLJ
Biroul de Cadastru și Publicitate Imobiliară Craiova

A. Partea I. Descrierea imobilului

TEREN Extravilan

Adresa: Jud. Dolj, T 59, P 21

Nr. Crt	Nr cadastral Nr. topografic	Suprafața* (mp)	Observații / Referințe
A1	33571	5.000	Sector cadastral:18 Teren neimprejmuit;

B. Partea II. Proprietari și acte

Inscrieri privitoare la dreptul de proprietate și alte drepturi reale	Referințe
37058 / 02/03/2022	
Act Notarial nr. CVC:325, din 28/02/2022 emis de NP BELU AUREL;	
B1	A1
Intabulare, drept de PROPRIETATE, dobandit prin Conventie, cota actuala 1/1, cota initiala 1/1 1) BICU LIDIA	

C. Partea III. SARCINI .

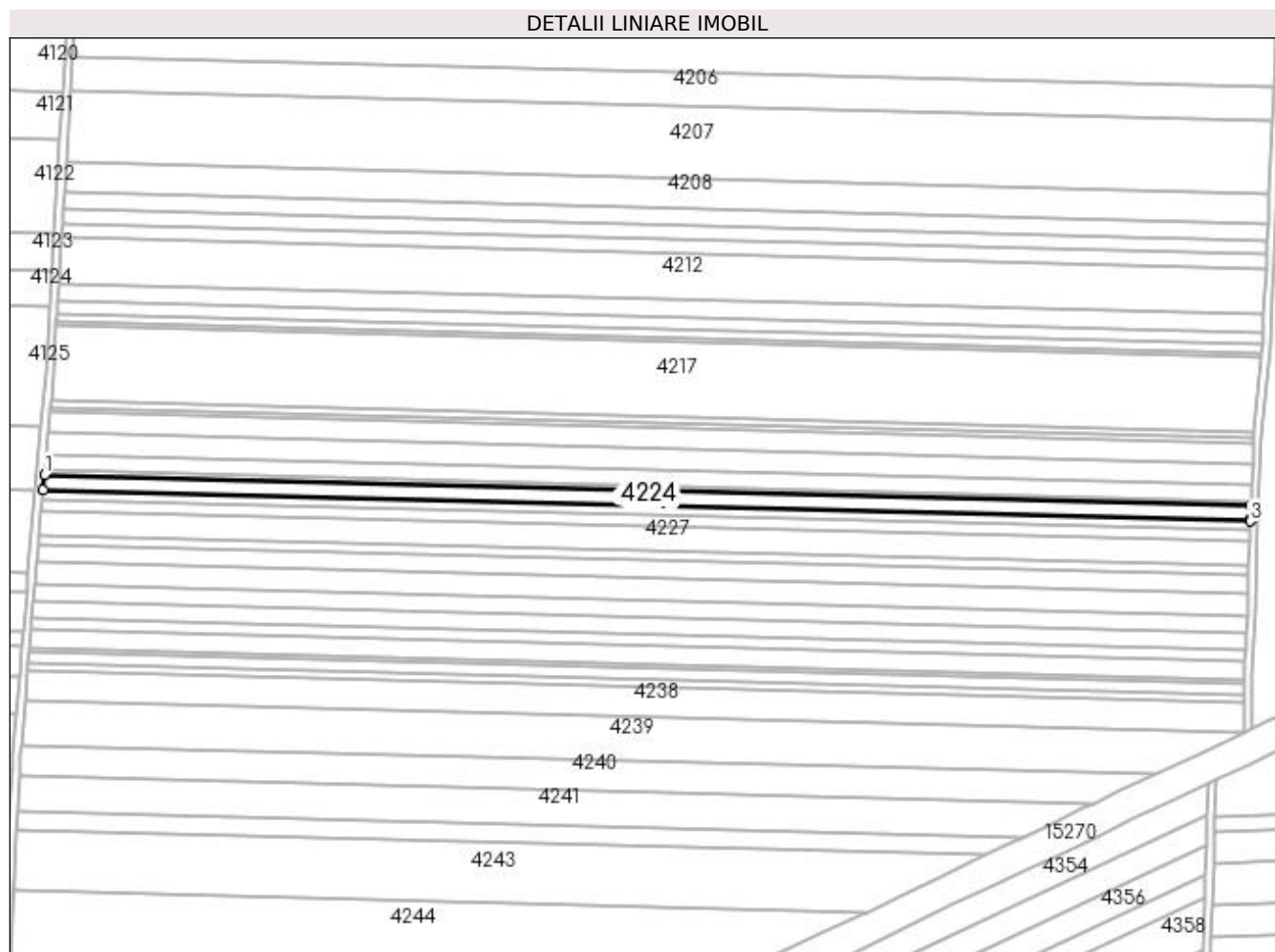
Inscrieri privind dezmembramintele dreptului de proprietate, drepturi reale de garanție și sarcini	Referințe
NU SUNT	

Anexa Nr. 1 La Partea I

Teren

Nr cadastral	Suprafața (mp)*	Observații / Referințe
33571	5.000	

* Suprafața este determinată în planul de proiecție Stereo 70.



Date referitoare la teren

Crt	Categorie folosință	Intra vilan	Suprafața (mp)	Tarla	Parcelă	Nr. topo	Observații / Referințe
1	arabil	NU	5.000	59	21	-	

Lungime Segmente

1) Valorile lungimilor segmentelor sunt obținute din proiecție în plan.

Punct început	X / Y	Punct sfârșit	X / Y	Lungime segment (** (m)
1	352.816,159 285.151,811	2	352.815,469 285.143,867	7.974
2	352.815,469 285.143,867	3	353.443,684 285.127,685	628.423
3	353.443,684 285.127,685	4	353.443,723 285.128,888	1.204
4	353.443,723 285.128,888	5	353.444,005 285.135,639	6.757
5	353.444,005 285.135,639	1	352.816,159 285.151,811	628.054

**** Lungimile segmentelor sunt determinate în planul de proiecție Stereo 70 și sunt rotunjite la 1 milimetru.**

***** Distanța dintre puncte este formată din segmente cumulate ce sunt mai mici decât valoarea 1 milimetru.**

**DATE DESPRE IMOBILUL NR. 4225**

Oficiul de Cadastru și Publicitate Imobiliară DOLJ
Biroul de Cadastru și Publicitate Imobiliară Craiova

A. Partea I. Descrierea imobilului

TEREN Extravilan

Adresa: Jud. Dolj, T 59, P 20

Nr. Crt	Nr cadastral Nr. topografic	Suprafața* (mp)	Observații / Referințe
A1	31190	3.000	Sector cadastral:18 Teren neimprejmuit;

B. Partea II. Proprietari și acte

Inscrieri privitoare la dreptul de proprietate și alte drepturi reale	Referințe
78900 / 07/07/2015	
Hotarare Judecatoreasca nr. SC:2337, din 21/11/2011 emis de Judecatoria Calafat (dosar nr 3047/201/2011	
B1	A1
Intabulare, drept de PROPRIETATE, dobandit prin Hotarare Judecatoreasca, cota actuala 1/1, cota initiala 1/1	
1) SC ROTEAM SRL , CIF:16841581	

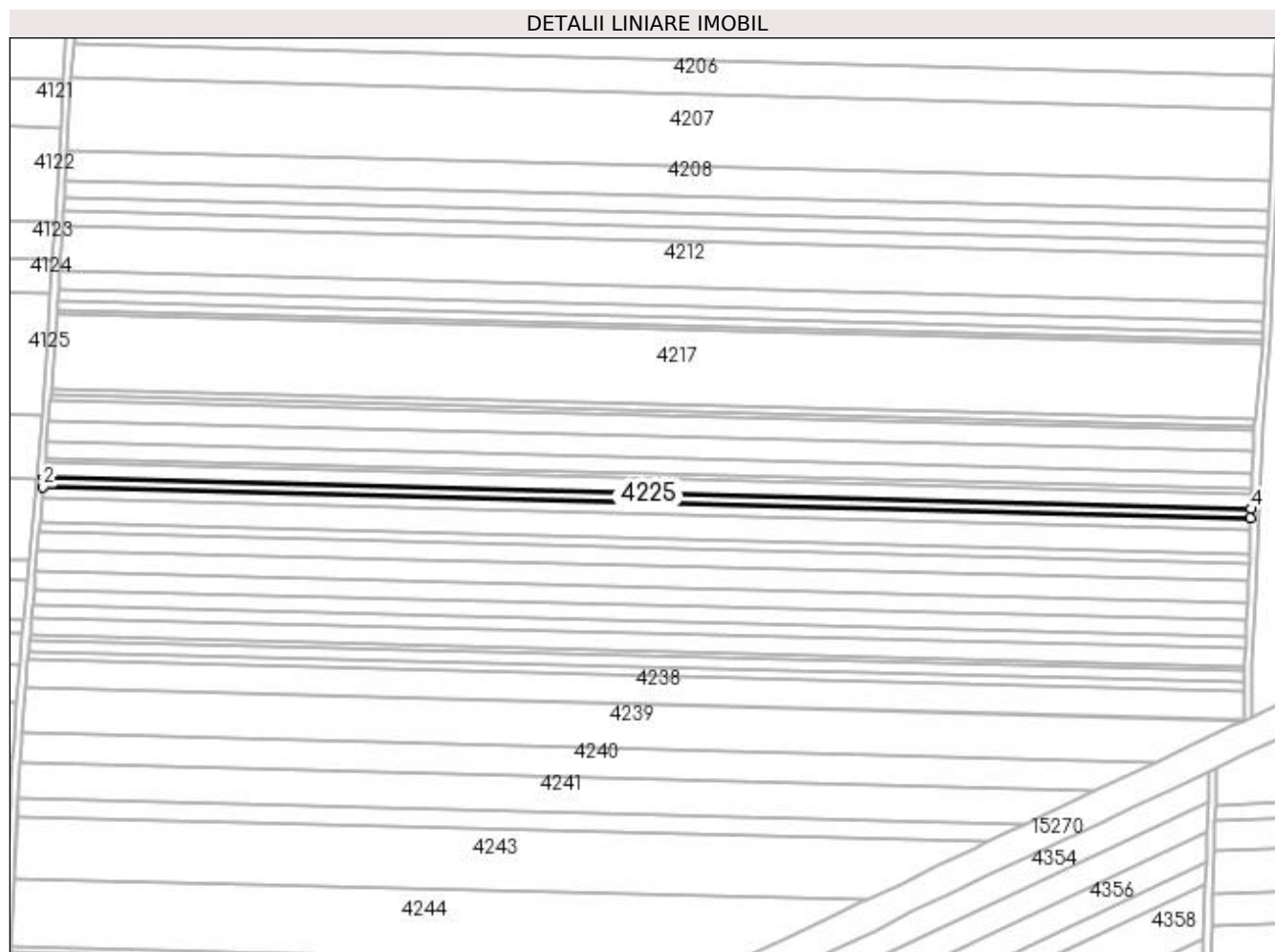
C. Partea III. SARCINI .

Inscrieri privind dezmembramintele dreptului de proprietate, drepturi reale de garanție și sarcini	Referințe
NU SUNT	

Anexa Nr. 1 La Partea I**Teren**

Nr cadastral	Suprafața (mp)*	Observații / Referințe
31190	3.000	

* Suprafața este determinată în planul de proiecție Stereo 70.

**Date referitoare la teren**

Crt	Categorie folosință	Intra vilan	Suprafața (mp)	Tarla	Parcelă	Nr. topo	Observații / Referințe
1	arabil	NU	3.000	59	20	-	

Lungime Segmente

1) Valorile lungimilor segmentelor sunt obținute din proiecție în plan.

Punct început	X / Y	Punct sfârșit	X / Y	Lungime segment (** (m)
1	352.815,469 285.143,867	2	352.815,054 285.139,103	4.782
2	352.815,054 285.139,103	3	353.443,529 285.122,915	628.683
3	353.443,529 285.122,915	4	353.443,684 285.127,685	4.773
4	353.443,684 285.127,685	1	352.815,469 285.143,867	628.423

**** Lungimile segmentelor sunt determinate în planul de proiecție Stereo 70 și sunt rotunjite la 1 milimetru.**

***** Distanța dintre puncte este formată din segmente cumulate ce sunt mai mici decât valoarea 1 milimetru.**

**DATE DESPRE IMOBILUL NR. 4226**

Oficiul de Cadastru și Publicitate Imobiliară DOLJ
Biroul de Cadastru și Publicitate Imobiliară Craiova

A. Partea I. Descrierea imobilului

TEREN Extravilan

Adresa: Jud. Dolj, T 59, P 19

Nr. Crt	Nr cadastral Nr. topografic	Suprafața* (mp)	Observații / Referințe
A1	31802	3.600	Sector cadastral:18 Teren neimprejmuit;

B. Partea II. Proprietari și acte

Inscrieri privitoare la dreptul de proprietate și alte drepturi reale	Referințe
49888 / 29/03/2017	
Act Notarial nr. CVC:1120, din 21/03/2017 emis de NP Floricel MIHAI-MARIAN ;	
B1	A1
Intabulare, drept de PROPRIETATE, dobandit prin Conventie, cota actuala 1/1, cota initiala 1/1	
1) SOCIETATEA AGROLUDY BICU SRL , CIF:32991475	

C. Partea III. SARCINI .

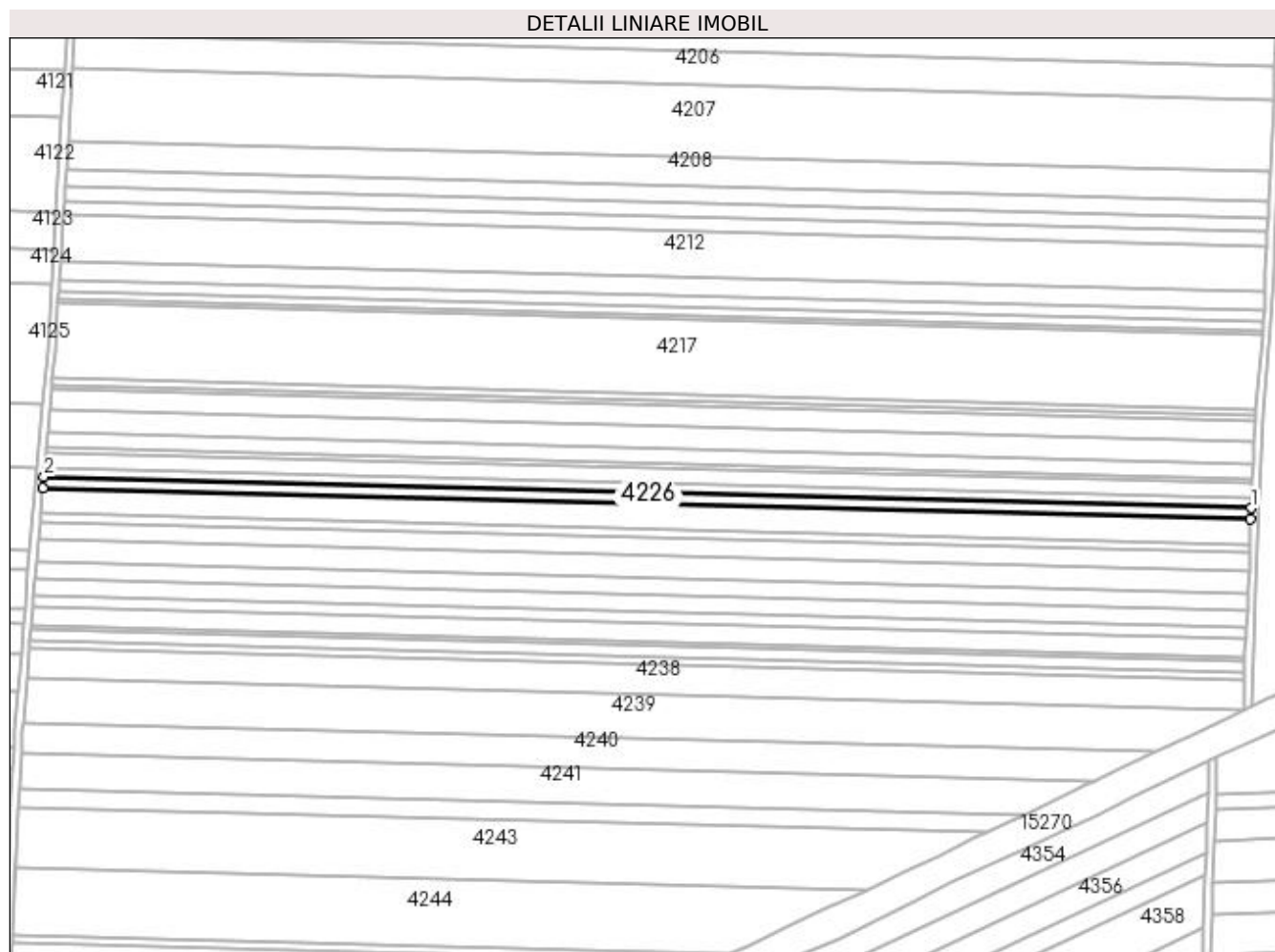
Inscrieri privind dezmembramintele dreptului de proprietate, drepturi reale de garanție și sarcini	Referințe
NU SUNT	

Anexa Nr. 1 La Partea I

Teren

Nr cadastral	Suprafața (mp)*	Observații / Referințe
31802	3.600	

* Suprafața este determinată în planul de proiecție Stereo 70.



Date referitoare la teren

Crt	Categorie folosință	Intra vilan	Suprafața (mp)	Tarla	Parcelă	Nr. topo	Observații / Referințe
1	arabil	NU	3.600	59	19	-	

Lungime Segmente

1) Valorile lungimilor segmentelor sunt obținute din proiecție în plan.

Punct început	X / Y	Punct sfârșit	X / Y	Lungime segment (** (m)
1	353.443,529 285.122,915	2	352.815,054 285.139,103	628.683
2	352.815,054 285.139,103	3	352.814,558 285.133,389	5.735
3	352.814,558 285.133,389	4	353.443,344 285.117,193	628.995
4	353.443,344 285.117,193	1	353.443,529 285.122,915	5.725

**** Lungimile segmentelor sunt determinate în planul de proiecție Stereo 70 și sunt rotunjite la 1 milimetru.**

***** Distanța dintre puncte este formată din segmente cumulate ce sunt mai mici decât valoarea 1 milimetru.**

**DATE DESPRE IMOBILUL NR. 4227**

Oficiul de Cadastru și Publicitate Imobiliară DOLJ
Biroul de Cadastru și Publicitate Imobiliară Craiova

A. Partea I. Descrierea imobilului

TEREN Extravilan

Adresa: Jud. Dolj, T 59, P 18

Nr. Crt	Nr cadastral Nr. topografic	Suprafața* (mp)	Observații / Referințe
A1		8.200	Sector cadastral:18 Teren neimprejmuit;

B. Partea II. Proprietari și acte

Inscrieri privitoare la dreptul de proprietate și alte drepturi reale	Referințe
0 / 19/05/2022	
Act Administrativ nr. TDP:2885, din 06/09/2002 emis de COMISIA JUDETEANA DOLJ;	
B1	A1
Intabulare, drept de PROPRIETATE, dobândit prin Reconstituire, cota actuala 1/1, cota initiala 1/1 1) ONEL J ANA, LIPSA CNP	

C. Partea III. SARCINI .

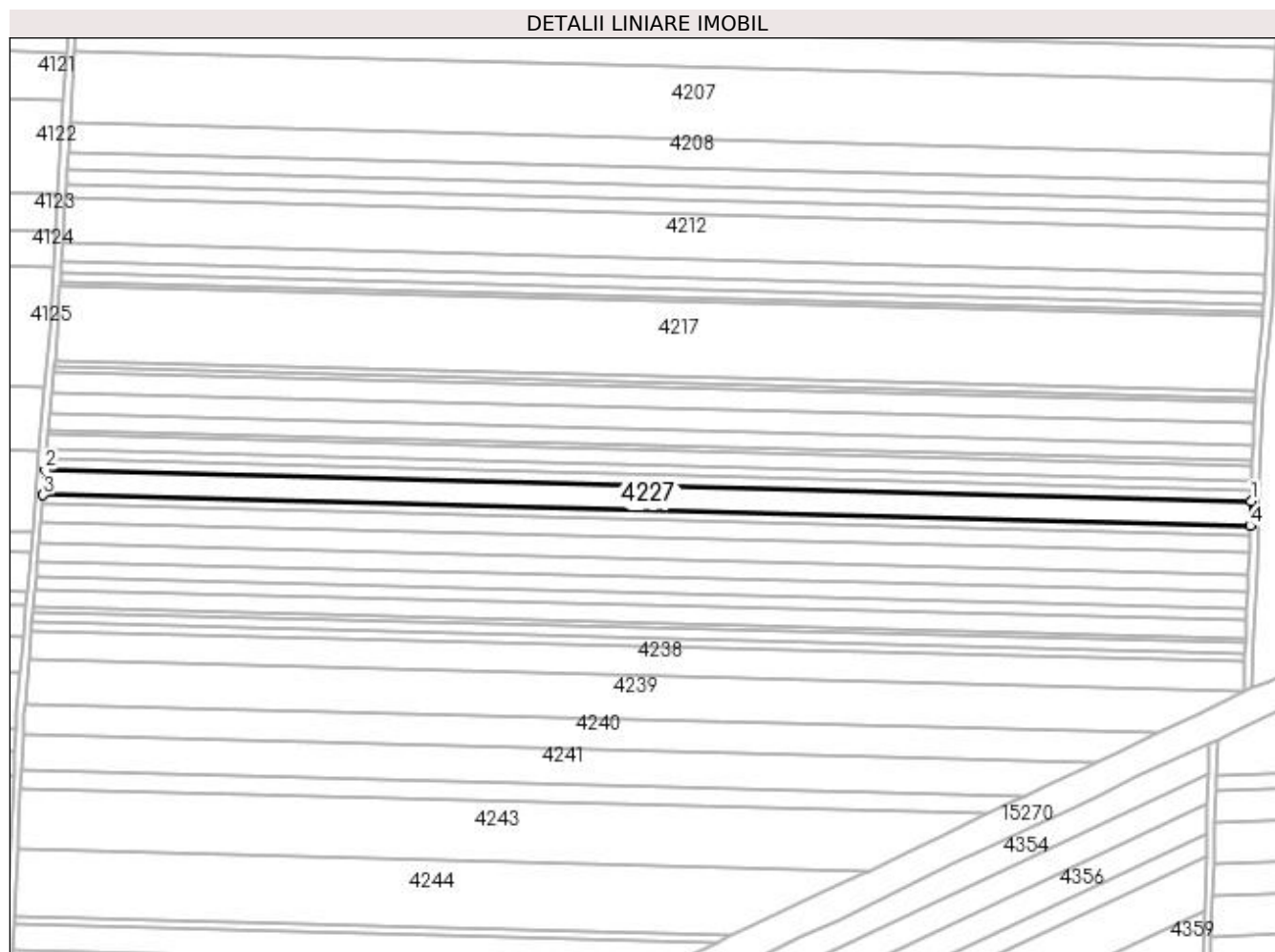
Inscrieri privind dezmembramintele dreptului de proprietate, drepturi reale de garanție și sarcini	Referințe
NU SUNT	

Anexa Nr. 1 La Partea I

Teren

Nr cadastral	Suprafața (mp)*	Observații / Referințe
	8.200	

* Suprafața este determinată în planul de proiecție Stereo 70.



Date referitoare la teren

Crt	Categorie folosință	Intra vilan	Suprafața (mp)	Tarla	Parcelă	Nr. topo	Observații / Referințe
1	arabil	NU	8.200	59	18	-	

Lungime Segmente

1) Valorile lungimilor segmentelor sunt obținute din proiecție în plan.

Punct început	X / Y	Punct sfârșit	X / Y	Lungime segment (** (m)
1	353.443,344 285.117,193	2	352.814,558 285.133,389	628.995
2	352.814,558 285.133,389	3	352.813,427 285.120,385	13.053
3	352.813,427 285.120,385	4	353.442,922 285.104,17	629.704
4	353.442,922 285.104,17	1	353.443,344 285.117,193	13.03

**** Lungimile segmentelor sunt determinate în planul de proiecție Stereo 70 și sunt rotunjite la 1 milimetru.**

***** Distanța dintre puncte este formată din segmente cumulate ce sunt mai mici decât valoarea 1 milimetru.**

**DATE DESPRE IMOBILUL NR. 4228**

Oficiul de Cadastru și Publicitate Imobiliară DOLJ
Biroul de Cadastru și Publicitate Imobiliară Craiova

A. Partea I. Descrierea imobilului

TEREN Extravilan

Adresa: Jud. Dolj, T 59, P 17

Nr. Crt	Nr cadastral Nr. topografic	Suprafața* (mp)	Observații / Referințe
A1		3.000	Sector cadastral:18 Teren neimprejmuit;

B. Partea II. Proprietari și acte

Inscrieri privitoare la dreptul de proprietate și alte drepturi reale	Referințe
0 / 19/05/2022	
Act Administrativ nr. TDP:2875, din 06/09/2002 emis de COMISIA JUDETEANA DOLJ;	
B1	A1
Intabulare, drept de PROPRIETATE, dobândit prin Reconstituire, cota actuala 1/1, cota initiala 1/1 1) IGNAT MARIA , LIPSA CNP	

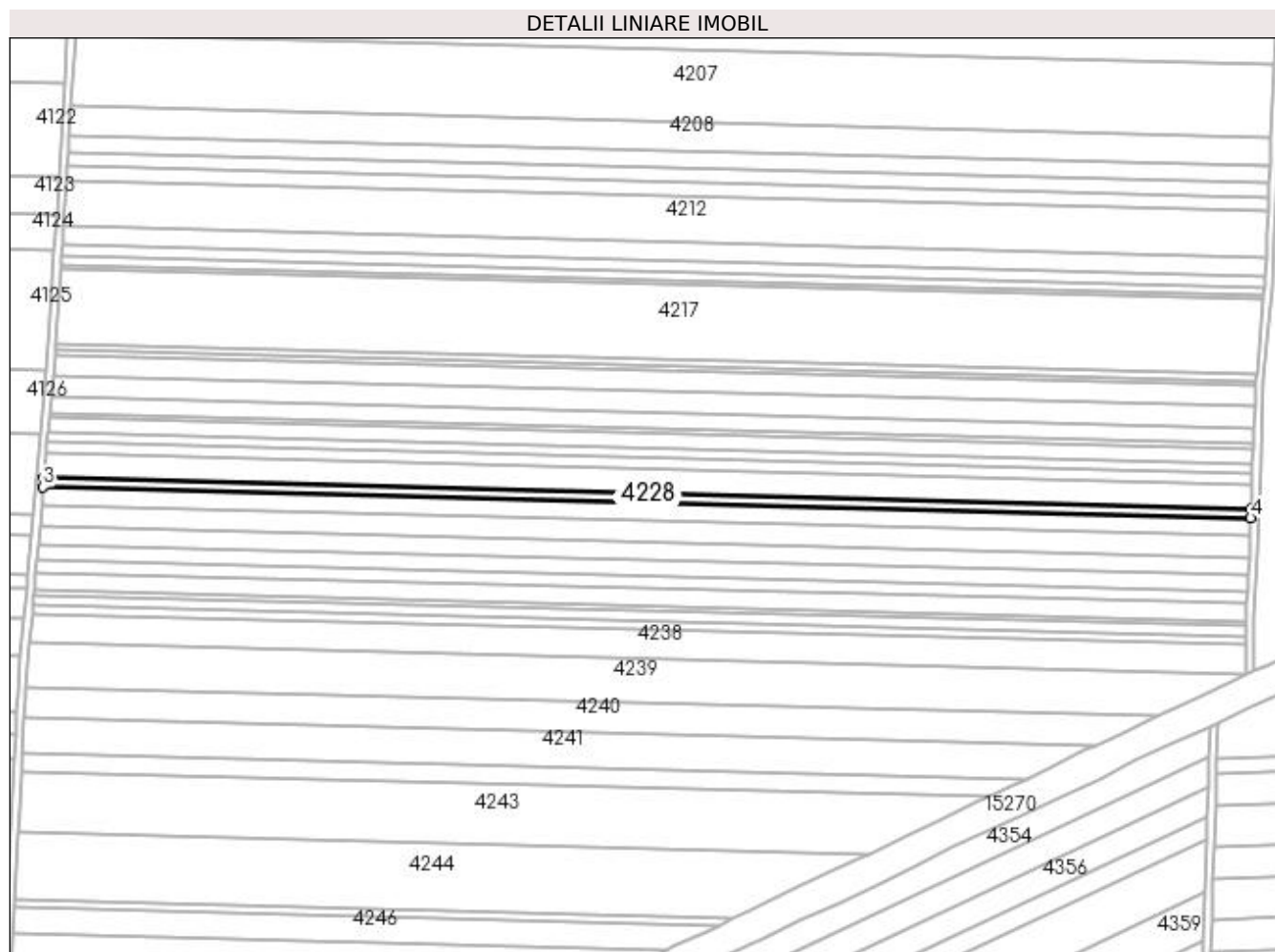
C. Partea III. SARCINI .

Inscrieri privind dezmembramintele dreptului de proprietate, drepturi reale de garanție și sarcini	Referințe
NU SUNT	

Anexa Nr. 1 La Partea I**Teren**

Nr cadastral	Suprafața (mp)*	Observații / Referințe
	3.000	

* Suprafața este determinată în planul de proiecție Stereo 70.

**Date referitoare la teren**

Crt	Categorie folosință	Intra vilan	Suprafața (mp)	Tarla	Parcelă	Nr. topo	Observații / Referințe
1	arabil	NU	3.000	59	17	-	

Lungime Segmente

1) Valorile lungimilor segmentelor sunt obținute din proiecție în plan.

Punct început	X / Y	Punct sfârșit	X / Y	Lungime segment (** (m)
1	353.442,922 285.104,17	2	352.813,427 285.120,385	629.704
2	352.813,427 285.120,385	3	352.813,014 285.115,631	4.772
3	352.813,014 285.115,631	4	353.442,768 285.099,409	629.963
4	353.442,768 285.099,409	1	353.442,922 285.104,17	4.763

**** Lungimile segmentelor sunt determinate în planul de proiecție Stereo 70 și sunt rotunjite la 1 milimetru.**

***** Distanța dintre puncte este formată din segmente cumulate ce sunt mai mici decât valoarea 1 milimetru.**

**DATE DESPRE IMOBILUL NR. 4229**

Oficiul de Cadastru și Publicitate Imobiliară DOLJ
Biroul de Cadastru și Publicitate Imobiliară Craiova

A. Partea I. Descrierea imobilului

TEREN Extravilan

Adresa: Jud. Dolj, T 59, P 16

Nr. Crt	Nr cadastral Nr. topografic	Suprafața* (mp)	Observații / Referințe
A1		5.800	Sector cadastral:18 Teren neimprejmuit;

B. Partea II. Proprietari și acte

Inscrieri privitoare la dreptul de proprietate și alte drepturi reale		Referințe
0 / 19/05/2022		
Act Administrativ nr. TDP:2874, din 06/09/2002 emis de COMISIA JUDETEANA DOLJ (CERTIF. DE DECES: D10631142/02.07.2019;);		
B1	Intabulare, drept de PROPRIETATE, dobandit prin Reconstituire, cota actuala 1/1, cota initiala 1/1 1) ZGLIMBEA ION, DECEDAT DEFUNCT:Da	A1

C. Partea III. SARCINI .

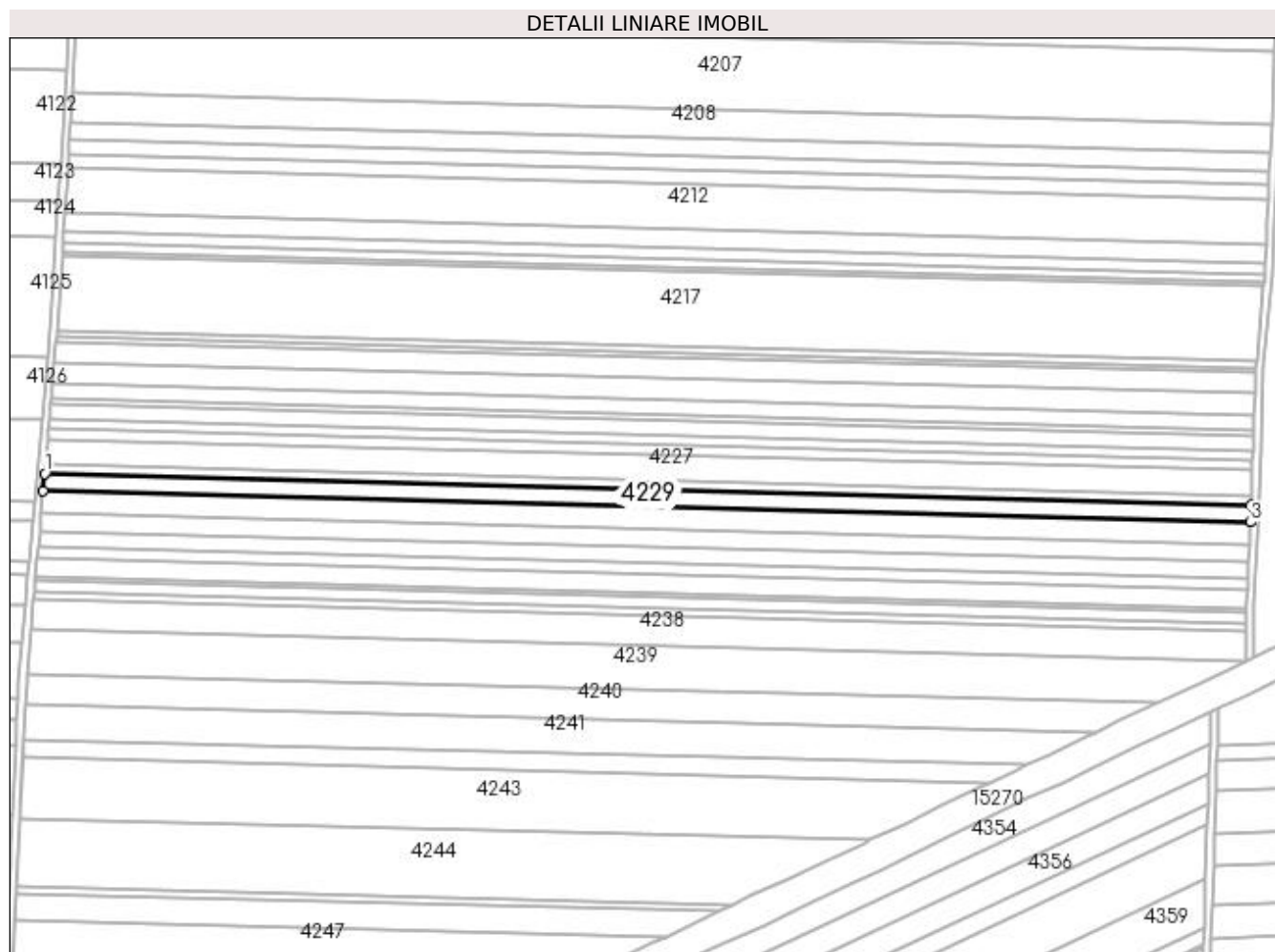
Inscrieri privind dezmembramintele dreptului de proprietate, drepturi reale de garanție și sarcini	Referințe
NU SUNT	

Anexa Nr. 1 La Partea I

Teren

Nr cadastral	Suprafața (mp)*	Observații / Referințe
	5.800	

* Suprafața este determinată în planul de proiecție Stereo 70.



Date referitoare la teren

Crt	Categorie folosință	Intra vilan	Suprafața (mp)	Tarla	Parcelă	Nr. topo	Observații / Referințe
1	arabil	NU	5.800	59	16	-	

Lungime Segmente

1) Valorile lungimilor segmentelor sunt obținute din proiecție în plan.

Punct început	X / Y	Punct sfârșit	X / Y	Lungime segment (** (m)
1	352.813,014 285.115,631	2	352.812,215 285.106,445	9.221
2	352.812,215 285.106,445	3	353.442,47 285.090,211	630.464
3	353.442,47 285.090,211	4	353.442,768 285.099,409	9.203
4	353.442,768 285.099,409	1	352.813,014 285.115,631	629.963

**** Lungimile segmentelor sunt determinate în planul de proiecție Stereo 70 și sunt rotunjite la 1 milimetru.**

***** Distanța dintre puncte este formată din segmente cumulate ce sunt mai mici decât valoarea 1 milimetru.**

**DATE DESPRE IMOBILUL NR. 4230**

Oficiul de Cadastru și Publicitate Imobiliară DOLJ
Biroul de Cadastru și Publicitate Imobiliară Craiova

A. Partea I. Descrierea imobilului

TEREN Extravilan

Adresa: Jud. Dolj, T 59, P 15

Nr. Crt	Nr cadastral Nr. topografic	Suprafața* (mp)	Observații / Referințe
A1		7.300	Sector cadastral:18 Teren neimprejmuit;

B. Partea II. Proprietari și acte

Inscrieri privitoare la dreptul de proprietate și alte drepturi reale		Referințe
0 / 19/05/2022		
Act Administrativ nr. TDP:2873, din 06/09/2002 emis de COMISIA JUDETEANA DOLJ (CERTIF. DE DECES: DZ940506/12.07.2013;);		
B1	Intabulare, drept de PROPRIETATE, dobandit prin Reconstituire, cota actuala 1/1, cota initiala 1/1 1) TURCU ELENA , DECEDAT DEFUNCT:Da	A1

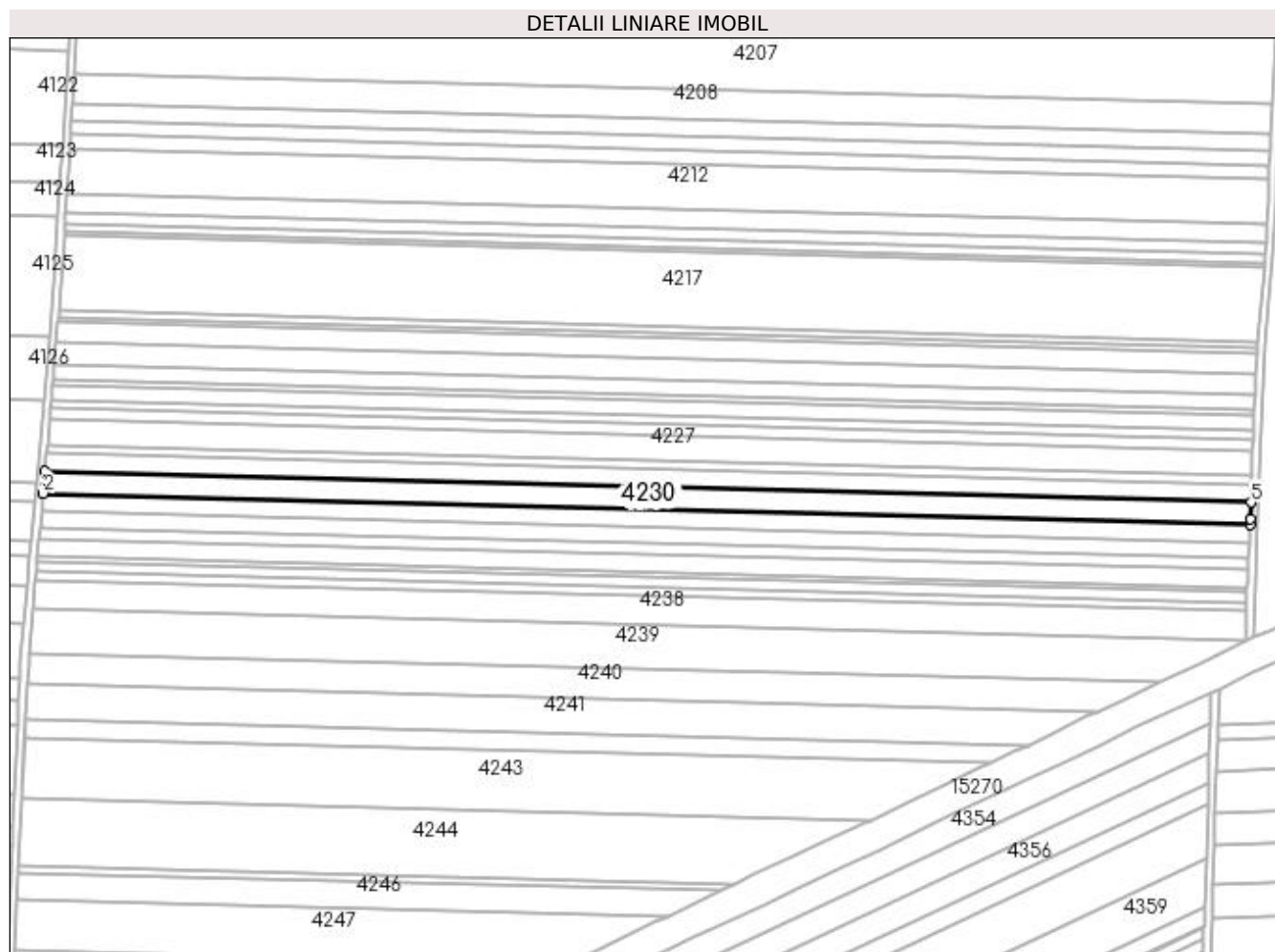
C. Partea III. SARCINI .

Inscrieri privind dezmembramintele dreptului de proprietate, drepturi reale de garanție și sarcini	Referințe
NU SUNT	

Anexa Nr. 1 La Partea I**Teren**

Nr cadastral	Suprafața (mp)*	Observații / Referințe
	7.300	

* Suprafața este determinată în planul de proiecție Stereo 70.

**Date referitoare la teren**

Crt	Categorie folosință	Intra vilan	Suprafața (mp)	Tarla	Parcelă	Nr. topo	Observații / Referințe
1	arabil	NU	7.300	59	15	-	

Lungime Segmente

1) Valorile lungimilor segmentelor sunt obținute din proiecție în plan.

Punct început	X / Y	Punct sfârșit	X / Y	Lungime segment (** (m)
1	352.812,215 285.106,445	2	352.811,211 285.094,894	11.595
2	352.811,211 285.094,894	3	353.442,033 285.078,645	631.031
3	353.442,033 285.078,645	4	353.442,193 285.081,661	3.02
4	353.442,193 285.081,661	5	353.442,47 285.090,211	8.554
5	353.442,47 285.090,211	1	352.812,215 285.106,445	630.464

**** Lungimile segmentelor sunt determinate în planul de proiecție Stereo 70 și sunt rotunjite la 1 milimetru.**

***** Distanța dintre puncte este formată din segmente cumulate ce sunt mai mici decât valoarea 1 milimetru.**

**DATE DESPRE IMOBILUL NR. 4231**

Oficiul de Cadastru și Publicitate Imobiliară DOLJ
 Biroul de Cadastru și Publicitate Imobiliară Craiova

A. Partea I. Descrierea imobilului

TEREN Extravilan

Adresa: Jud. Dolj, T 59, P 14

Nr. Crt	Nr cadastral Nr. topografic	Suprafața* (mp)	Observații / Referințe
A1	31179	5.800	Sector cadastral:18 Teren neimprejmuit;

B. Partea II. Proprietari și acte

Inscrieri privitoare la dreptul de proprietate și alte drepturi reale		Referințe
79239 / 07/07/2015		
Hotarare Judecatoreasca nr. SC:1282, din 07/09/2011 emis de Judecatoria Calafat (in dosar 1908/201/2011;);		
B1	Intabulare, drept de PROPRIETATE, dobandit prin Hotarare Judecatoreasca, cota actuala 1/1, cota initiala 1/1 1) SC ROMTEAM PROD SRL , CIF:15402740	A1

C. Partea III. SARCINI .

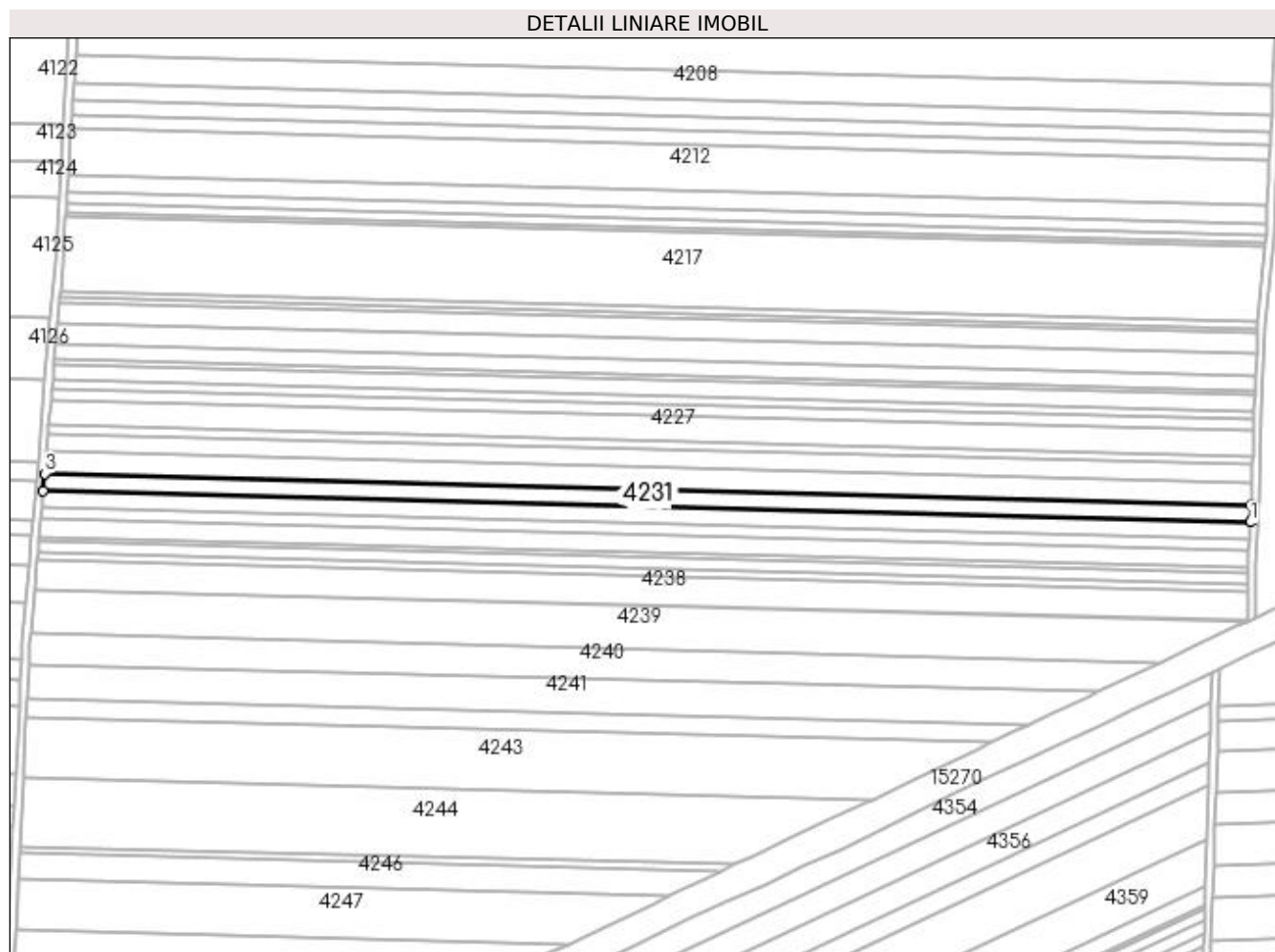
Inscrieri privind dezmembramintele dreptului de proprietate, drepturi reale de garanție și sarcini	Referințe
NU SUNT	

Anexa Nr. 1 La Partea I

Teren

Nr cadastral	Suprafața (mp)*	Observații / Referințe
31179	5.800	

* Suprafața este determinată în planul de proiecție Stereo 70.



Date referitoare la teren

Crt	Categorie folosință	Intra vilan	Suprafața (mp)	Tarla	Parcelă	Nr. topo	Observații / Referințe
1	arabil	NU	5.800	59	14	-	

Lungime Segmente

1) Valorile lungimilor segmentelor sunt obținute din proiecție în plan.

Punct început	X / Y	Punct sfârșit	X / Y	Lungime segment (** (m)
1	353.441,546 285.069,466	2	353.442,033 285.078,645	9.192
2	353.442,033 285.078,645	3	352.811,211 285.094,894	631.031
3	352.811,211 285.094,894	4	352.810,413 285.085,722	9.207
4	352.810,413 285.085,722	1	353.441,546 285.069,466	631.342

**** Lungimile segmentelor sunt determinate în planul de proiecție Stereo 70 și sunt rotunjite la 1 milimetru.**

***** Distanța dintre puncte este formată din segmente cumulate ce sunt mai mici decât valoarea 1 milimetru.**

**DATE DESPRE IMOBILUL NR. 4232**

Oficiul de Cadastru și Publicitate Imobiliară DOLJ
Biroul de Cadastru și Publicitate Imobiliară Craiova

A. Partea I. Descrierea imobilului

TEREN Extravilan

Adresa: Jud. Dolj, T 59, P 13

Nr. Crt	Nr cadastral Nr. topografic	Suprafața* (mp)	Observații / Referințe
A1	31134	5.300	Sector cadastral:18 Teren neimprejmuit;

B. Partea II. Proprietari și acte

Inscrieri privitoare la dreptul de proprietate și alte drepturi reale	Referințe
79224 / 07/07/2015	
Hotarare Judecatoreasca nr. SC:448, din 28/02/2013 emis de Judecatoria Calafat (in dosar 539/201/2013);	
B1	A1
Intabulare, drept de PROPRIETATE, dobandit prin Hotarare Judecatoreasca, cota actuala 1/1, cota initiala 1/1	
1) SC ROMTEAM PRODSRL , CIF:15402740	

C. Partea III. SARCINI .

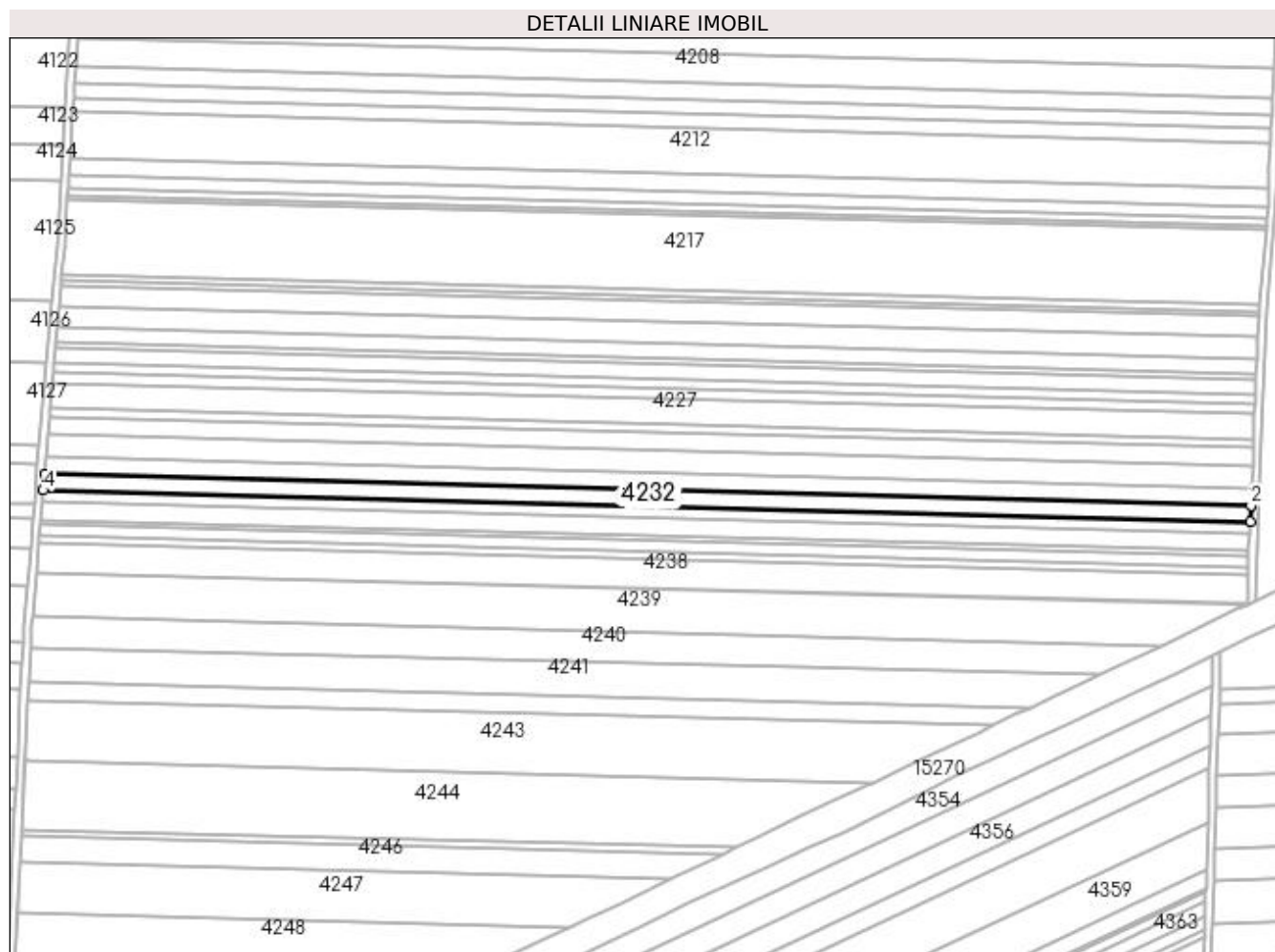
Inscrieri privind dezmembramintele dreptului de proprietate, drepturi reale de garanție și sarcini	Referințe
NU SUNT	

Anexa Nr. 1 La Partea I

Teren

Nr cadastral	Suprafața (mp)*	Observații / Referințe
31134	5.300	

* Suprafața este determinată în planul de proiecție Stereo 70.



Date referitoare la teren

Crt	Categorie folosință	Intra vilan	Suprafața (mp)	Tarla	Parcelă	Nr. topo	Observații / Referințe
1	arabil	NU	5.300	59	13	-	

Lungime Segmente

1) Valorile lungimilor segmentelor sunt obținute din proiecție în plan.

Punct început	X / Y	Punct sfârșit	X / Y	Lungime segment (** (m)
1	353.441,102 285.061,081	2	353.441,546 285.069,466	8.397
2	353.441,546 285.069,466	3	352.810,413 285.085,722	631.342
3	352.810,413 285.085,722	4	352.809,685 285.077,345	8.409
4	352.809,685 285.077,345	1	353.441,102 285.061,081	631.626

**** Lungimile segmentelor sunt determinate în planul de proiecție Stereo 70 și sunt rotunjite la 1 milimetru.**

***** Distanța dintre puncte este formată din segmente cumulate ce sunt mai mici decât valoarea 1 milimetru.**

**DATE DESPRE IMOBILUL NR. 4233**

Oficiul de Cadastru și Publicitate Imobiliară DOLJ
Biroul de Cadastru și Publicitate Imobiliară Craiova

A. Partea I. Descrierea imobilului

TEREN Extravilan

Adresa: Jud. Dolj, T 59, P 12

Nr. Crt	Nr cadastral Nr. topografic	Suprafața* (mp)	Observații / Referințe
A1	32444	Din acte: 4.200 Masurata: 3.886	Sector cadastral:18 Teren neimprejmuit;

B. Partea II. Proprietari și acte

Inscrieri privitoare la dreptul de proprietate și alte drepturi reale		Referințe
98045 / 15/05/2018		
Act Notarial nr. CVC:1788, din 10/05/2018 emis de NP Floricel MIHAI-MARIAN ;		
B1	Intabulare, drept de PROPRIETATE, dobandit prin Conventie, cota actuala 1/1, cota initiala 1/1 1) BICU LAURENTIU	A1
B2	Se noteaza faptul ca, imobilul face parte din patrimoniul de afectatiune al lui : BICU LAURENTIU INTREPRINDERE INDIVIDUALA	A1

C. Partea III. SARCINI .

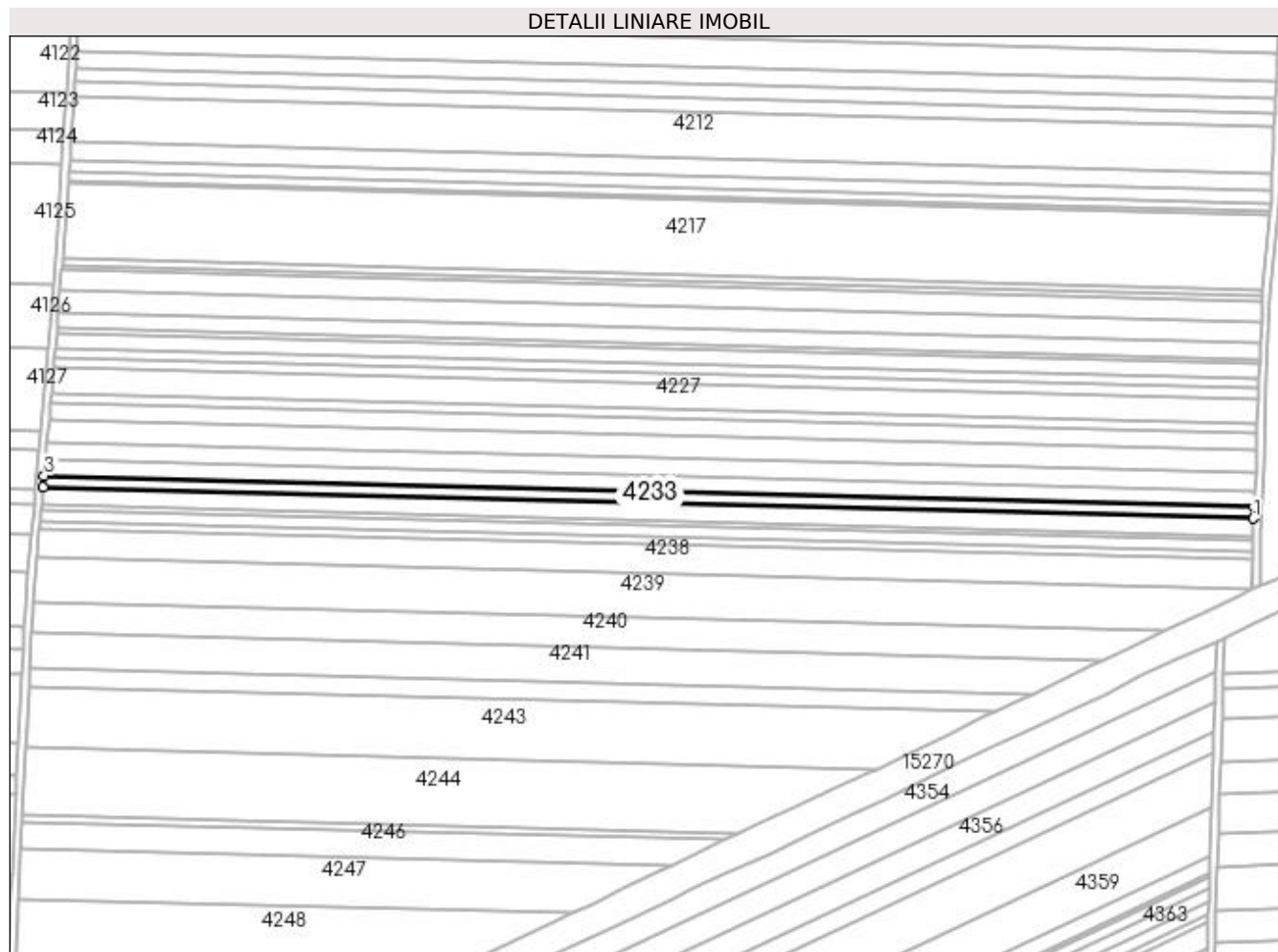
Inscrieri privind dezmembramintele dreptului de proprietate, drepturi reale de garanție și sarcini	Referințe
NU SUNT	

Anexa Nr. 1 La Partea I

Teren

Nr cadastral	Suprafața (mp)*	Observații / Referințe
32444	Din acte: 4.200 Masurata: 3.886	

* Suprafața este determinată în planul de proiecție Stereo 70.



Date referitoare la teren

Crt	Categorie folosință	Intra vilan	Suprafața (mp)	Tarla	Parcelă	Nr. topo	Observații / Referințe
1	arabil	NU	3.886	59	12	-	

Lungime Segmente

1) Valorile lungimilor segmentelor sunt obținute din proiecție în plan.

Punct început	X / Y	Punct sfârșit	X / Y	Lungime segment (** (m)
1	353.440,776 285.054,936	2	353.441,102 285.061,081	6.154
2	353.441,102 285.061,081	3	352.809,685 285.077,345	631.626
3	352.809,685 285.077,345	4	352.809,151 285.071,206	6.162
4	352.809,151 285.071,206	1	353.440,776 285.054,936	631.835

**** Lungimile segmentelor sunt determinate în planul de proiecție Stereo 70 și sunt rotunjite la 1 milimetru.**

***** Distanța dintre puncte este formată din segmente cumulate ce sunt mai mici decât valoarea 1 milimetru.**

**DATE DESPRE IMOBILUL NR. 4234**

Oficiul de Cadastru și Publicitate Imobiliară DOLJ
Biroul de Cadastru și Publicitate Imobiliară Craiova

A. Partea I. Descrierea imobilului

TEREN Extravilan

Nr. CF vechi:266

Nr. cadastral vechi:446

Adresa: Jud. Dolj, T 59, P 11

Nr. Crt	Nr cadastral Nr. topografic	Suprafața* (mp)	Observații / Referințe
A1	30126	Din acte: 6.000 Masurata: 5.999	Sector cadastral:18 Teren neimprejmuit;

B. Partea II. Proprietari și acte

Inscrieri privitoare la dreptul de proprietate și alte drepturi reale		Referințe
36179 / 26/05/2011		
Act Notarial nr. CVC:504, din 25/05/2010 emis de NP GIURCAN GABRIELA ;		
B1	Intabulare, drept de PROPRIETATE, dobandit prin Conventie, cota actuala 1/1, cota initiala 1/1 1) SC ROMTEAM PROD SRL , CIF:9999999999999, LIPSA CUI	A1

C. Partea III. SARCINI .

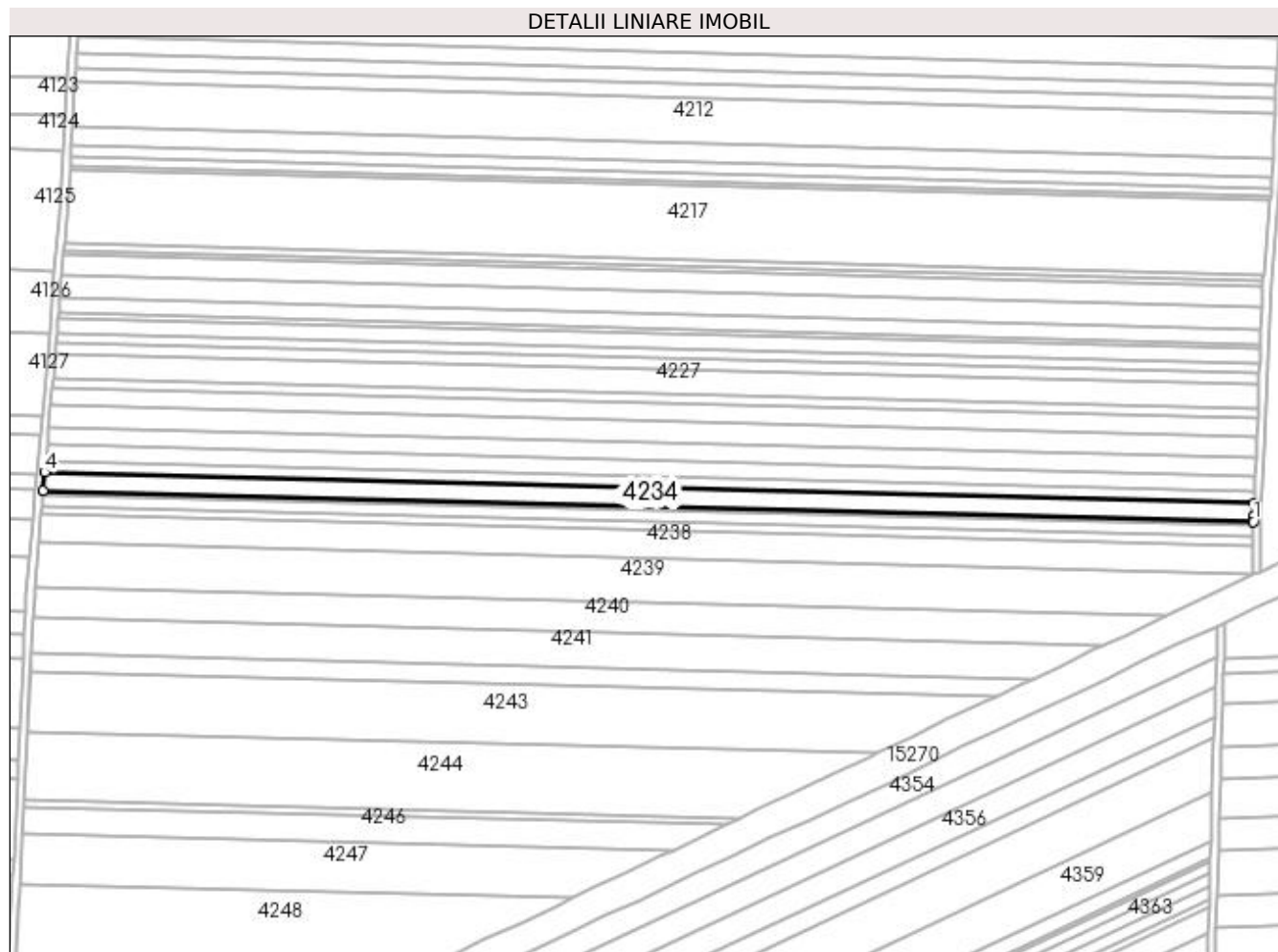
Inscrieri privind dezmembramintele dreptului de proprietate, drepturi reale de garanție și sarcini	Referințe
NU SUNT	

Anexa Nr. 1 La Partea I

Teren

Nr cadastral	Suprafața (mp)*	Observații / Referințe
30126	Din acte: 6.000 Masurata: 5.999	

* Suprafața este determinată în planul de proiecție Stereo 70.



Date referitoare la teren

Crt	Categorie folosință	Intra vilan	Suprafața (mp)	Tarla	Parcelă	Nr. topo	Observații / Referințe
1	arabil	NU	5.999	59	11	-	

Lungime Segmente

1) Valorile lungimilor segmentelor sunt obținute din proiecție în plan.

Punct început	X / Y	Punct sfârșit	X / Y	Lungime segment (** (m)
1	353.440,377 285.045,451	2	353.440,411 285.048,072	2.621
2	353.440,411 285.048,072	3	353.440,776 285.054,936	6.874
3	353.440,776 285.054,936	4	352.809,151 285.071,206	631.835
4	352.809,151 285.071,206	5	352.808,327 285.061,732	9.51
5	352.808,327 285.061,732	1	353.440,377 285.045,451	632.26

**** Lungimile segmentelor sunt determinate în planul de proiecție Stereo 70 și sunt rotunjite la 1 milimetru.**

***** Distanța dintre puncte este formată din segmente cumulate ce sunt mai mici decât valoarea 1 milimetru.**

**DATE DESPRE IMOBILUL NR. 4235**

Oficiul de Cadastru și Publicitate Imobiliară DOLJ
 Biroul de Cadastru și Publicitate Imobiliară Craiova

A. Partea I. Descrierea imobilului

TEREN Extravilan

Adresa: Jud. Dolj, T 59, P 10

Nr. Crt	Nr cadastral Nr. topografic	Suprafața* (mp)	Observații / Referințe
A1	31780	1.400	Sector cadastral:18 Teren neimprejmuit;

B. Partea II. Proprietari și acte

Inscrieri privitoare la dreptul de proprietate și alte drepturi reale	Referințe
279262 / 13/12/2019	
Act Notarial nr. CVC:2874, din 13/12/2019 emis de NP Stoenescu Florea ;	
B1	A1
Intabulare, drept de PROPRIETATE, dobandit prin Conventie, cota actuala 1/1, cota initiala 1/1	
1) LUPU IONEL	
2) LUPU VERONICA	

C. Partea III. SARCINI .

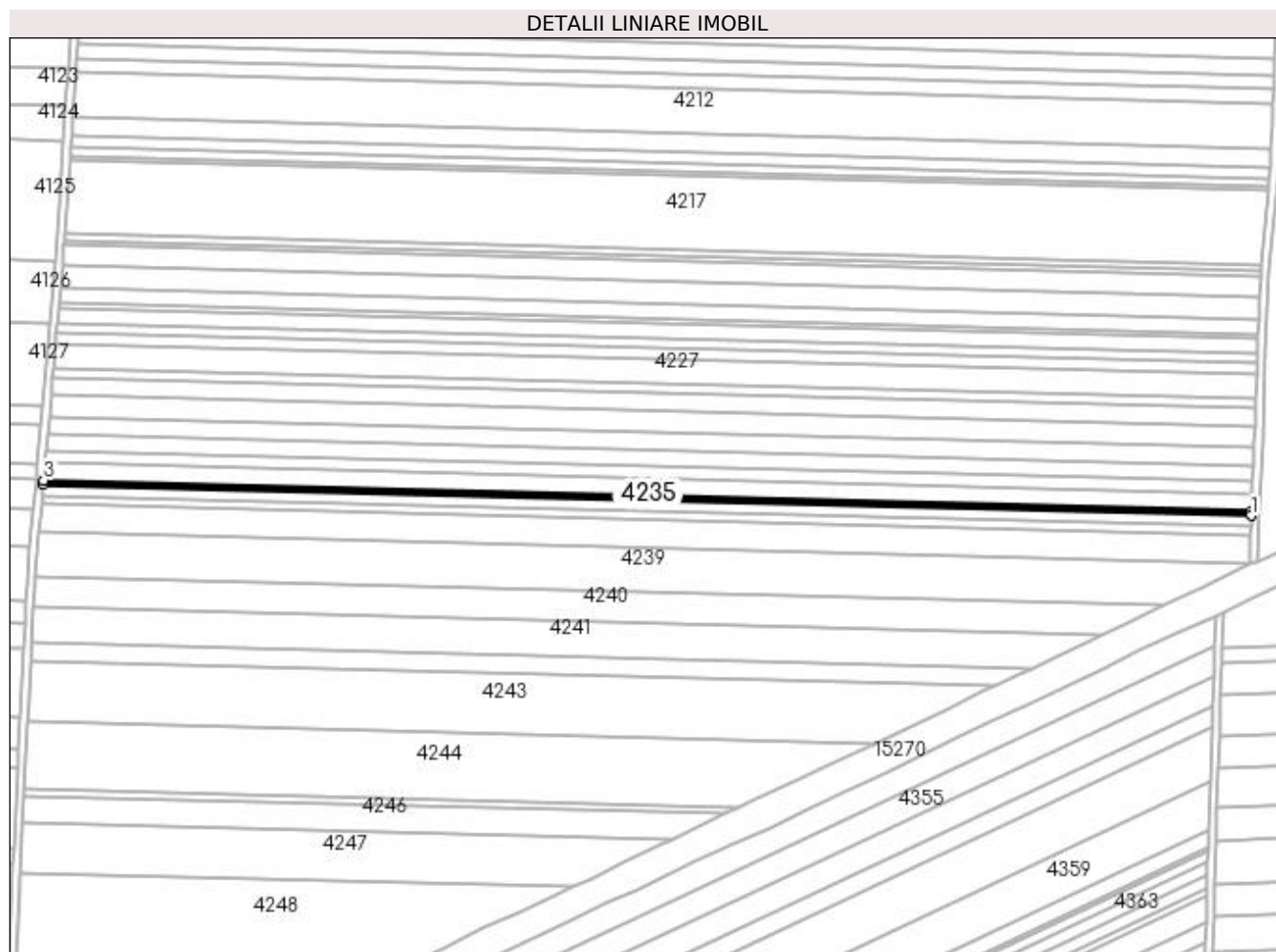
Inscrieri privind dezmembramintele dreptului de proprietate, drepturi reale de garanție și sarcini	Referințe
NU SUNT	

Anexa Nr. 1 La Partea I

Teren

Nr cadastral	Suprafața (mp)*	Observații / Referințe
31780	1.400	

* Suprafața este determinată în planul de proiecție Stereo 70.



Date referitoare la teren

Crt	Categorie folosință	Intra vilan	Suprafața (mp)	Tarla	Parcelă	Nr. topo	Observații / Referințe
1	arabil	NU	1.400	59	10	-	

Lungime Segmente

1) Valorile lungimilor segmentelor sunt obținute din proiecție în plan.

Punct început	X / Y	Punct sfârșit	X / Y	Lungime segment (** (m)
1	353.440,348 285.043,237	2	353.440,377 285.045,451	2.214
2	353.440,377 285.045,451	3	352.808,327 285.061,732	632.26
3	352.808,327 285.061,732	4	352.808,135 285.059,522	2.218
4	352.808,135 285.059,522	1	353.440,348 285.043,237	632.423

**** Lungimile segmentelor sunt determinate în planul de proiecție Stereo 70 și sunt rotunjite la 1 milimetru.**

***** Distanța dintre puncte este formată din segmente cumulate ce sunt mai mici decât valoarea 1 milimetru.**

**DATE DESPRE IMOBILUL NR. 4236**

Oficiul de Cadastru și Publicitate Imobiliară DOLJ
Biroul de Cadastru și Publicitate Imobiliară Craiova

A. Partea I. Descrierea imobilului

TEREN Extravilan

Adresa: Jud. Dolj, T 59, P 9

Nr. Crt	Nr cadastral Nr. topografic	Suprafața* (mp)	Observații / Referințe
A1	31779	3.600	Sector cadastral:18 Teren neimprejmuit;

B. Partea II. Proprietari și acte

Inscrieri privitoare la dreptul de proprietate și alte drepturi reale		Referințe
279269 / 13/12/2019		
Act Notarial nr. CVC:2874, din 13/12/2019 emis de NP Stoenescu Florea ;		
B1	Intabulare, drept de PROPRIETATE, dobandit prin Conventie, cota actuala 1/1, cota initiala 1/1 1) LUPU IONEL 2) LUPU VERONICA	A1

C. Partea III. SARCINI .

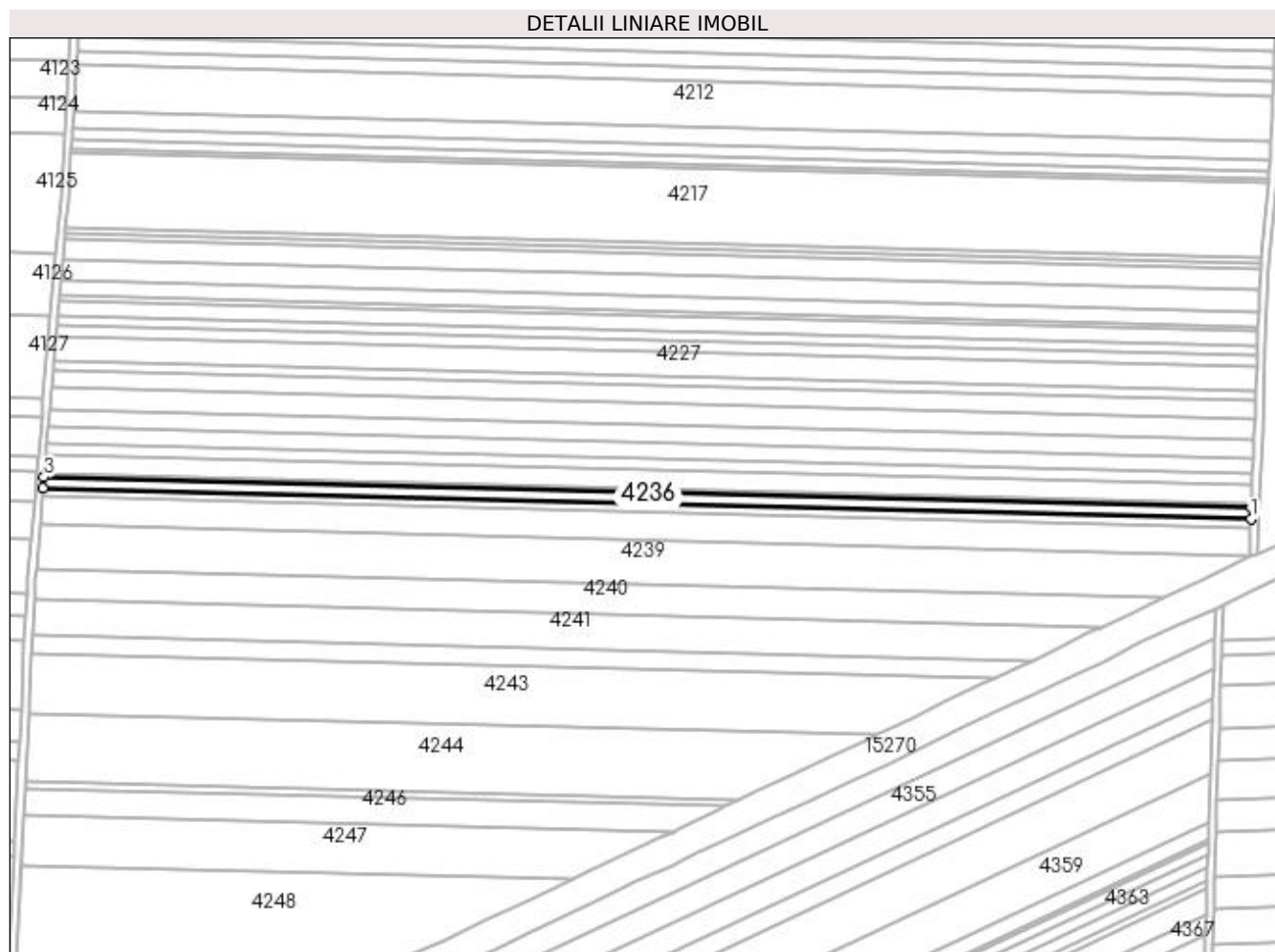
Inscrieri privind dezmembramintele dreptului de proprietate, drepturi reale de garanție și sarcini	Referințe
NU SUNT	

Anexa Nr. 1 La Partea I

Teren

Nr cadastral	Suprafața (mp)*	Observații / Referințe
31779	3.600	

* Suprafața este determinată în planul de proiecție Stereo 70.



Date referitoare la teren

Crt	Categorie folosință	Intra vilan	Suprafața (mp)	Tarla	Parcelă	Nr. topo	Observații / Referințe
1	arabil	NU	3.600	59	9	-	

Lungime Segmente

1) Valorile lungimilor segmentelor sunt obținute din proiecție în plan.

Punct început	X / Y	Punct sfârșit	X / Y	Lungime segment (** (m)
1	353.440,274 285.037,547	2	353.440,348 285.043,237	5.69
2	353.440,348 285.043,237	3	352.808,135 285.059,522	632.423
3	352.808,135 285.059,522	4	352.807,641 285.053,842	5.701
4	352.807,641 285.053,842	1	353.440,274 285.037,547	632.843

**** Lungimile segmentelor sunt determinate în planul de proiecție Stereo 70 și sunt rotunjite la 1 milimetru.**

***** Distanța dintre puncte este formată din segmente cumulate ce sunt mai mici decât valoarea 1 milimetru.**

**DATE DESPRE IMOBILUL NR. 4237**

Oficiul de Cadastru și Publicitate Imobiliară DOLJ
Biroul de Cadastru și Publicitate Imobiliară Craiova

A. Partea I. Descrierea imobilului

TEREN Extravilan

Adresa: Jud. Dolj, T 59, P 8

Nr. Crt	Nr cadastral Nr. topografic	Suprafața* (mp)	Observații / Referințe
A1		2.700	Sector cadastral:18 Teren neimprejmuit;

B. Partea II. Proprietari și acte

Inscrieri privitoare la dreptul de proprietate și alte drepturi reale	Referințe
0 / 19/05/2022	
Act Administrativ nr. TDP:2865, din 05/09/2002 emis de COMISIA JUDETEANA DOLJ;	
B1	A1
Intabulare, drept de PROPRIETATE, dobandit prin Reconstituire, cota actuala 1/1, cota initiala 1/1 1) BINA ALEXANDRU , LIPSA CNP	

C. Partea III. SARCINI .

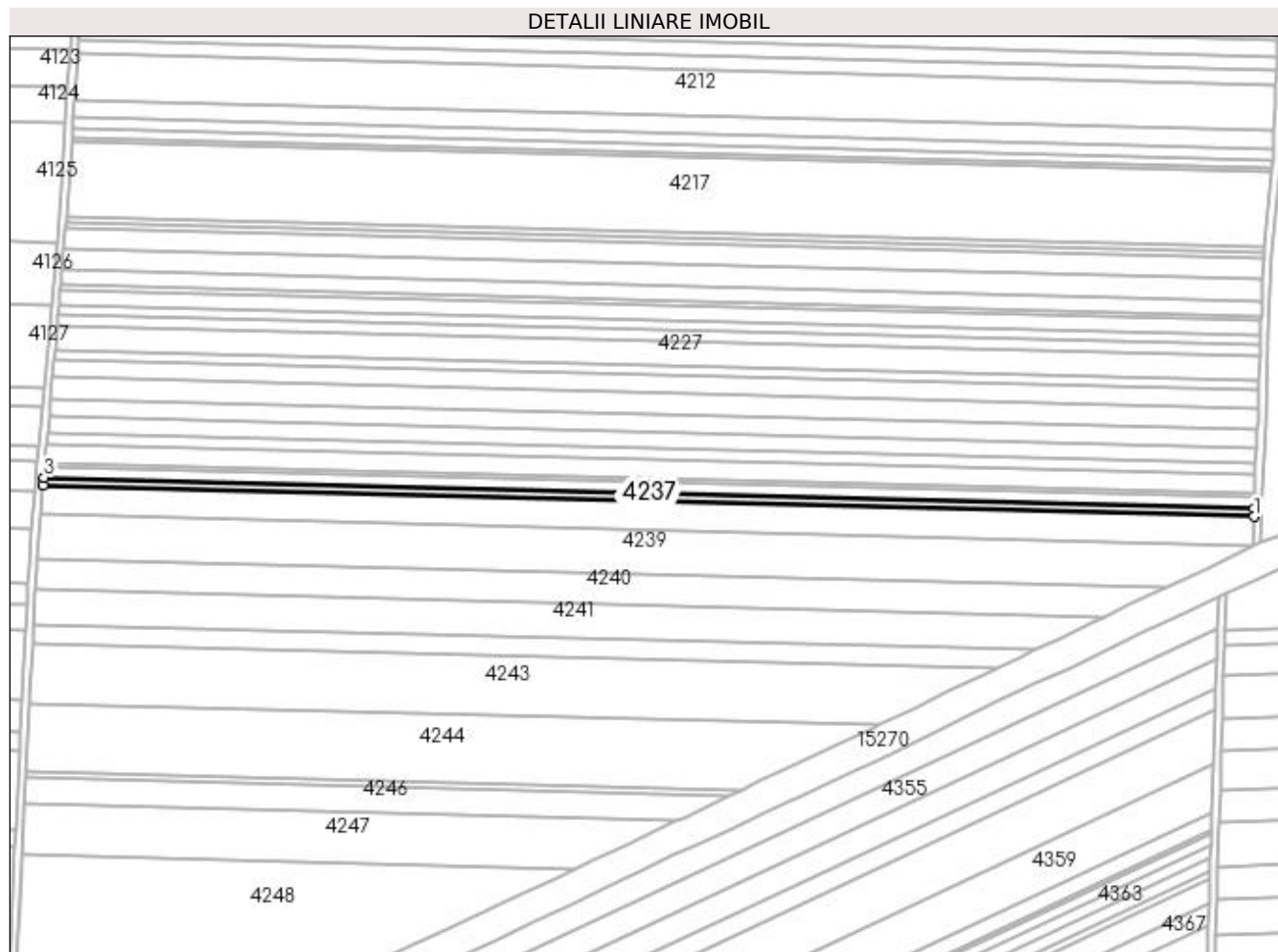
Inscrieri privind dezmembramintele dreptului de proprietate, drepturi reale de garanție și sarcini	Referințe
NU SUNT	

Anexa Nr. 1 La Partea I

Teren

Nr cadastral	Suprafața (mp)*	Observații / Referințe
	2.700	

* Suprafața este determinată în planul de proiecție Stereo 70.



Date referitoare la teren

Crt	Categorie folosință	Intra vilan	Suprafața (mp)	Tarla	Parcelă	Nr. topo	Observații / Referințe
1	arabil	NU	2.700	59	8	-	

Lungime Segmente

1) Valorile lungimilor segmentelor sunt obținute din proiecție în plan.

Punct început	X / Y	Punct sfârșit	X / Y	Lungime segment (** (m)
1	353.440,219 285.033,282	2	353.440,274 285.037,547	4.265
2	353.440,274 285.037,547	3	352.807,641 285.053,842	632.843
3	352.807,641 285.053,842	4	352.807,271 285.049,585	4.273
4	352.807,271 285.049,585	1	353.440,219 285.033,282	633.158

**** Lungimile segmentelor sunt determinate în planul de proiecție Stereo 70 și sunt rotunjite la 1 milimetru.**

***** Distanța dintre puncte este formată din segmente cumulate ce sunt mai mici decât valoarea 1 milimetru.**

**DATE DESPRE IMOBILUL NR. 4238**

Oficiul de Cadastru și Publicitate Imobiliară DOLJ
Biroul de Cadastru și Publicitate Imobiliară Craiova

A. Partea I. Descrierea imobilului

TEREN Extravilan

Adresa: Jud. Dolj, T 59, P 7

Nr. Crt	Nr cadastral Nr. topografic	Suprafața* (mp)	Observații / Referințe
A1		9.600	Sector cadastral:18 Teren neimprejmuit;

B. Partea II. Proprietari și acte

Inscrieri privitoare la dreptul de proprietate și alte drepturi reale	Referințe
0 / 19/05/2022	
Hotarare Judecatoreasca nr. DECIZIE:300, din 29/02/2012 emis de Judecatoria Calafat ;	
B1	A1
Intabulare, drept de PROPRIETATE, dobandit prin Hotarare Judecatoreasca, cota actuala 1/1, cota initiala 1/1 1) PATULEANU GHEORGHE, LIPSA CNP	

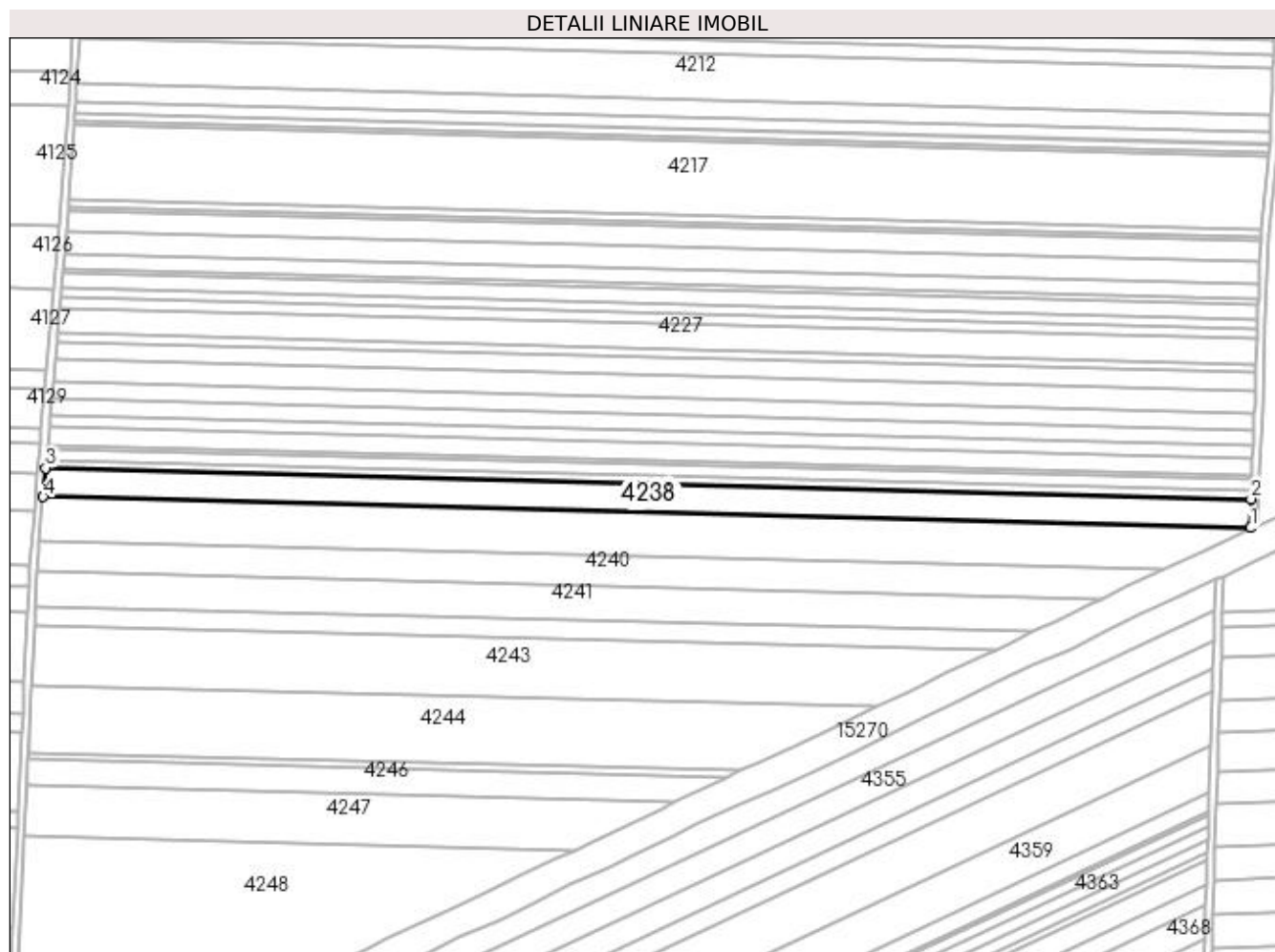
C. Partea III. SARCINI .

Inscrieri privind dezmembramintele dreptului de proprietate, drepturi reale de garanție și sarcini	Referințe
NU SUNT	

Anexa Nr. 1 La Partea I**Teren**

Nr cadastral	Suprafața (mp)*	Observații / Referințe
	9.600	

* Suprafața este determinată în planul de proiecție Stereo 70.

**Date referitoare la teren**

Crt	Categorie folosință	Intra vilan	Suprafața (mp)	Tarla	Parcelă	Nr. topo	Observații / Referințe
1	arabil	NU	9.600	59	7	-	

Lungime Segmente

1) Valorile lungimilor segmentelor sunt obținute din proiecție în plan.

Punct început	X / Y	Punct sfârșit	X / Y	Lungime segment (** (m))
1	353.440,021 285.018,133	2	353.440,219 285.033,282	15.15
2	353.440,219 285.033,282	3	352.807,271 285.049,585	633.158
3	352.807,271 285.049,585	4	352.805,956 285.034,465	15.177
4	352.805,956 285.034,465	1	353.440,021 285.018,133	634.275

**** Lungimile segmentelor sunt determinate în planul de proiecție Stereo 70 și sunt rotunjite la 1 milimetru.**

***** Distanța dintre puncte este formată din segmente cumulate ce sunt mai mici decât valoarea 1 milimetru.**

**DATE DESPRE IMOBILUL NR. 4239**

Oficiul de Cadastru și Publicitate Imobiliară DOLJ
Biroul de Cadastru și Publicitate Imobiliară Craiova

A. Partea I. Descrierea imobilului

TEREN Extravilan

Nr. CF vechi:628

Nr. cadastral vechi:922

Adresa: Jud. Dolj, T 59, P 14

Nr. Crt	Nr cadastral Nr. topografic	Suprafața* (mp)	Observații / Referințe
A1	30203	14.200	Sector cadastral:18 Teren neimprejmuit;

B. Partea II. Proprietari și acte

Inscrieri privitoare la dreptul de proprietate și alte drepturi reale		Referințe
47841 / 08/07/2011		
Act Notarial nr. CVC:644, din 05/07/2011 emis de NP Giurcan G;		
B1	Intabulare, drept de PROPRIETATE, dobandit prin Conventie, cota actuala 1/1, cota initiala 1/1 1) BICU LAURENTIU INTREPRINDERE INDIVIDUALA , CIF:20512560	A1
10534 / 10/02/2012		
Act Notarial nr. CONTRACT DE IPOTECA:375, din 09/02/2012 emis de NP MARINESCU MARIA DANIELA ;		
B2	Se noteaza interdictia de grevare si instrainare in favoarea BC FERVIARA SA SUCURSALA CRAIOVA	A1

C. Partea III. SARCINI

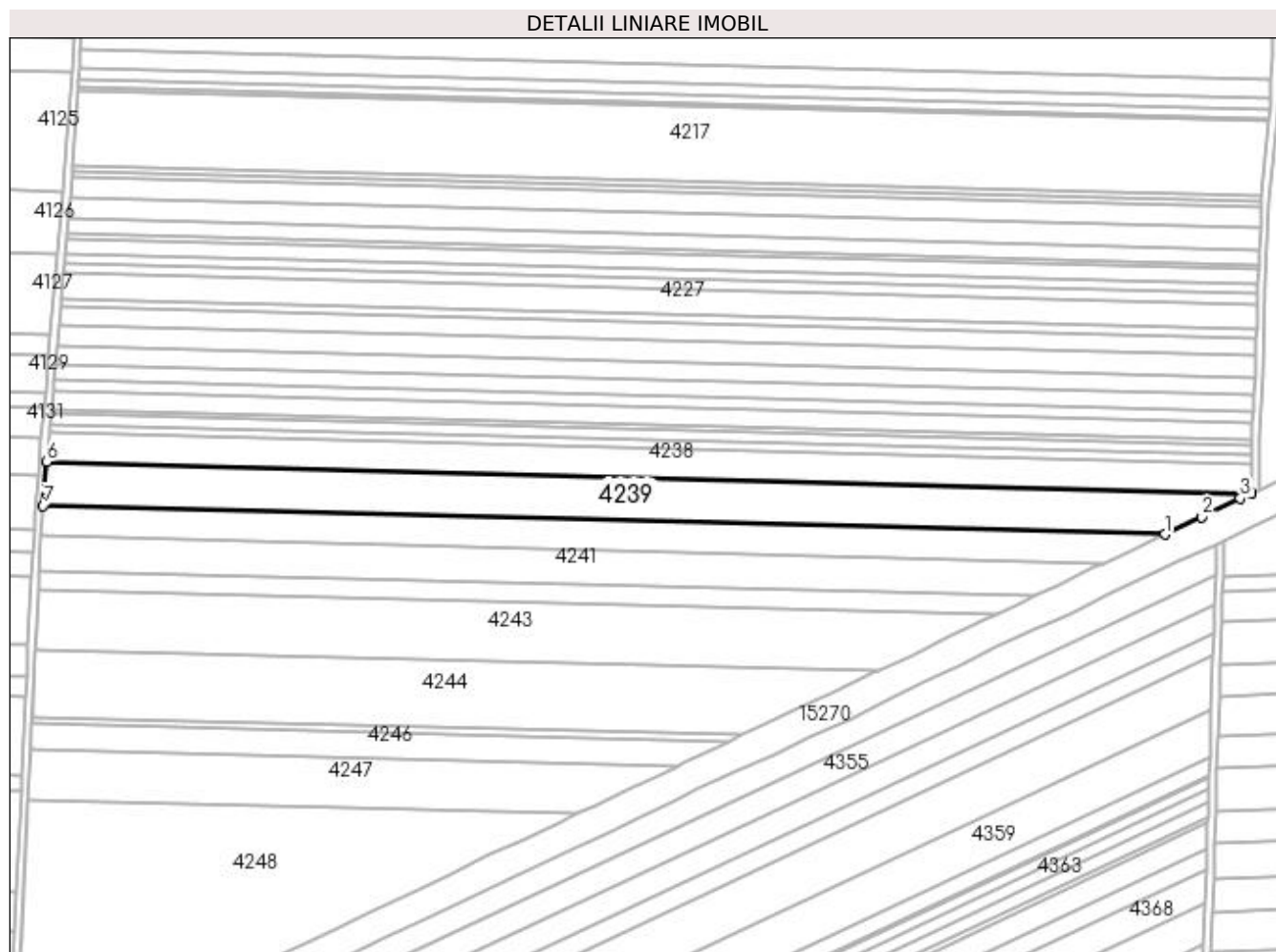
Inscrieri privind dezmembramintele dreptului de proprietate, drepturi reale de garanție și sarcini		Referințe
10534 / 10/02/2012		
Act Notarial nr. CONTRACT DE IPOTECA:375, din 09/02/2012 emis de NP MARINESCU MARIA DANIELA ;		
C1	Intabulare, drept de IPOTECA, Valoare:2000000 RONsi celelalte obligatii de plata aferente creditului , dobandit prin Conventie, cota actuala 1/1, cota initiala 1/1 1) BANCA COMERCIALA FERVIARA SA -SUCURSALA CRAIOVA , CIF:25263452	A1

Anexa Nr. 1 La Partea I

Teren

Nr cadastral	Suprafața (mp)*	Observații / Referințe
30203	14.200	

* Suprafața este determinată în planul de proiecție Stereo 70.



Date referitoare la teren

Crt	Categorie folosință	Intra vilan	Suprafața (mp)	Tarla	Parcelă	Nr. topo	Observații / Referințe
1	arabil	NU	14.200	59	14	-	

Lungime Segmente

1) Valorile lungimilor segmentelor sunt obținute din proiecție în plan.

Punct început	X / Y	Punct sfârșit	X / Y	Lungime segment (** (m)
1	353.394,601 284.996,13	2	353.414,13 285.005,36	21.6
2	353.414,13 285.005,36	3	353.434,24 285.015,03	22.314
3	353.434,24 285.015,03	4	353.440,015 285.017,684	6.356
4	353.440,015 285.017,684	5	353.440,021 285.018,133	0.449
5	353.440,021 285.018,133	6	352.805,956 285.034,465	634.275

Punct început	X / Y	Punct sfârșit	X / Y	Lungime segment (** (m)
6	352.805,956 285.034,465	7	352.803,946 285.011,344	23.208
7	352.803,946 285.011,344	1	353.394,601 284.996,13	590.851

** Lungimile segmentelor sunt determinate în planul de proiecție Stereo 70 și sunt rotunjite la 1 milimetru.

*** Distanța dintre puncte este formată din segmente cumulate ce sunt mai mici decât valoarea 1 milimetru.

**DATE DESPRE IMOBILUL NR. 4240**

Oficiul de Cadastru și Publicitate Imobiliară DOLJ
Biroul de Cadastru și Publicitate Imobiliară Craiova

A. Partea I. Descrierea imobilului

TEREN Extravilan

Nr. CF vechi:614
Nr. cadastral vechi:910

Adresa: Jud. Dolj, T 59, P 13

Nr. Crt	Nr cadastral Nr. topografic	Suprafața* (mp)	Observații / Referințe
A1	30159	9.200	Sector cadastral:18 Teren neimprejmuit;

B. Partea II. Proprietari și acte

Inscrieri privitoare la dreptul de proprietate și alte drepturi reale		Referințe
47850 / 08/07/2011		
Act Notarial nr. CVC:644, din 05/07/2011 emis de NP Giurcan G;		
B1	Intabulare, drept de PROPRIETATE, dobandit prin Conventie, cota actuala 1/1, cota initiala 1/1 1) BICU LAURENTIU INTREPRINDERE INDIVIDUALA , CIF:99999999999999, LIPSA CUI	A1
10537 / 10/02/2012		
Act Notarial nr. CONTRACT DE IPOTECA:375, din 09/02/2012 emis de NP MARINESCU MARIA DANIELA ;		
B2	Se noteaza interdictia de instrainare si grevare in favoarea BANCA COMERCIALA FERVIARA SA	A1

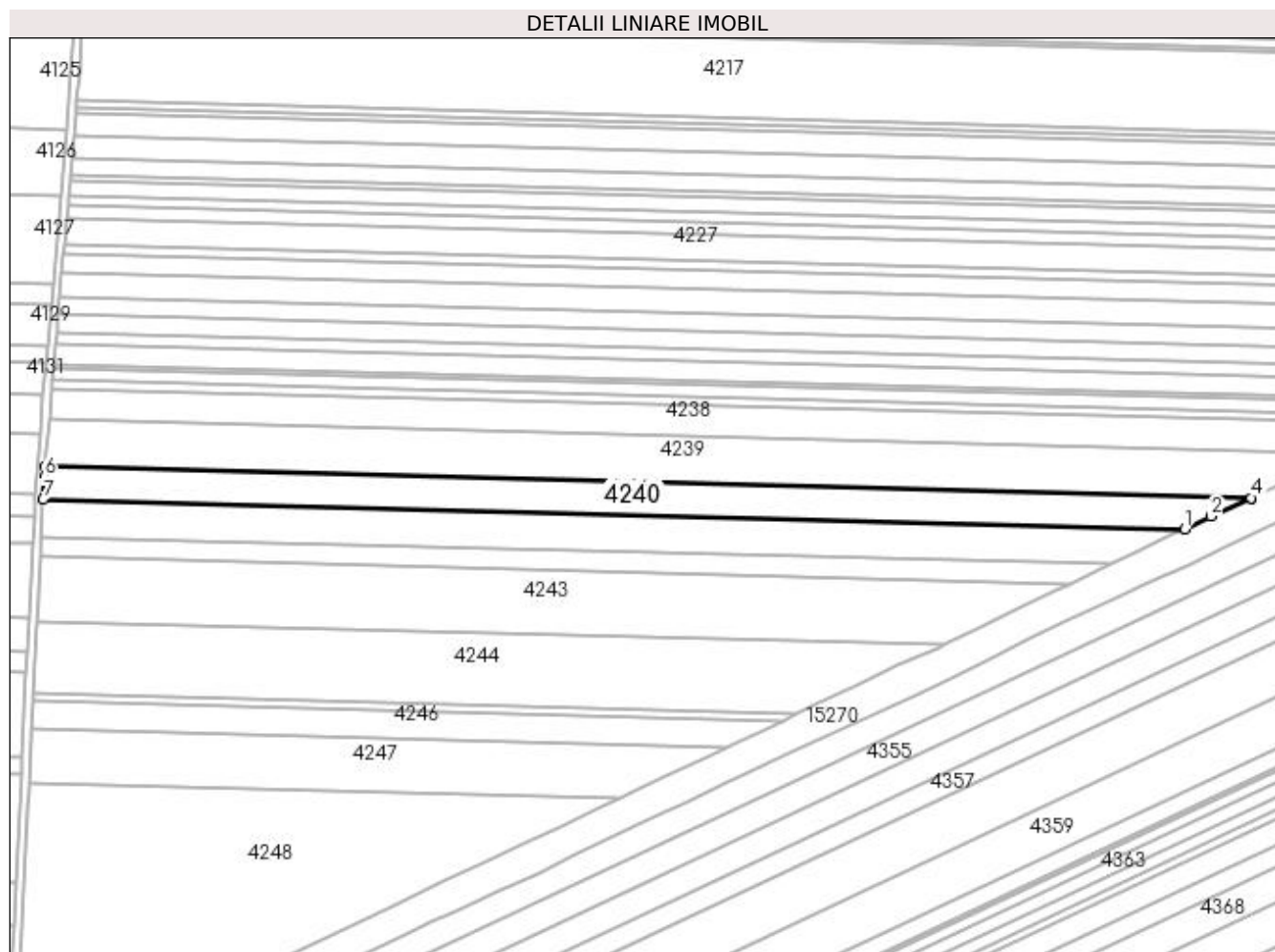
C. Partea III. SARCINI

Inscrieri privind dezmembramintele dreptului de proprietate, drepturi reale de garanție și sarcini		Referințe
10537 / 10/02/2012		
Act Notarial nr. CONTRACT DE IPOTECA:375, din 09/02/2012 emis de NP MARINESCU MARIA DANIELA ;		
C1	Intabulare, drept de IPOTECA, Valoare:2000000 RONalte obligatii aferente creditului, dobandit prin Conventie, cota actuala 1/1, cota initiala 1/1 1) BANCA COMERCIALA FERVIARA SA , CIF:99999999999999, LIPSA CUI	A1

Anexa Nr. 1 La Partea I**Teren**

Nr cadastral	Suprafața (mp)*	Observații / Referințe
30159	9.200	

* Suprafața este determinată în planul de proiecție Stereo 70.

**Date referitoare la teren**

Crt	Categorie folosință	Intra vilan	Suprafața (mp)	Tarla	Parcelă	Nr. topo	Observații / Referințe
1	arabil	NU	9.200	59	13	-	

Lungime Segmente

1) Valorile lungimilor segmentelor sunt obținute din proiecție în plan.

Punct început	X / Y	Punct sfârșit	X / Y	Lungime segment (** (m)
1	353.362,121 284.980,962	2	353.375,09 284.987,13	14.361
2	353.375,09 284.987,13	3	353.394,58 284.996,12	21.463
3	353.394,58 284.996,12	4	353.394,601 284.996,13	0.023
4	353.394,601 284.996,13	5	352.803,946 285.011,344	590.851
5	352.803,946 285.011,344	6	352.803,537 285.006,64	4.722

Punct început	X / Y	Punct sfârșit	X / Y	Lungime segment (** (m)
6	352.803,537 285.006,64	7	352.802,979 284.995,365	11.289
7	352.802,979 284.995,365	1	353.362,121 284.980,962	559.327

** Lungimile segmentelor sunt determinate în planul de proiecție Stereo 70 și sunt rotunjite la 1 milimetru.

*** Distanța dintre puncte este formată din segmente cumulate ce sunt mai mici decât valoarea 1 milimetru.

**DATE DESPRE IMOBILUL NR. 4241**

Oficiul de Cadastru și Publicitate Imobiliară DOLJ
Biroul de Cadastru și Publicitate Imobiliară Craiova

A. Partea I. Descrierea imobilului

TEREN Extravilan

Adresa: Jud. Dolj, T 59, P 9

Nr. Crt	Nr cadastral Nr. topografic	Suprafața* (mp)	Observații / Referințe
A1	31204	Din acte: 10.000 Masurata: 9.935	Sector cadastral:18 Teren neimprejmuit;

B. Partea II. Proprietari și acte

Inscrieri privitoare la dreptul de proprietate și alte drepturi reale	Referințe
81636 / 13/07/2015	
Hotarare Judecatoreasca nr. SC:1263, din 02/06/2013 emis de Judecatoria Calafat (in DOSAR nr. 923/201/2014;);	
B1	A1
Intabulare, drept de PROPRIETATE, dobandit prin Hotarare Judecatoreasca, cota actuala 1/1, cota initiala 1/1	
1) SC ROMTEAM PROD SRL , CIF:99999999999999, LIPSA CUI	

C. Partea III. SARCINI .

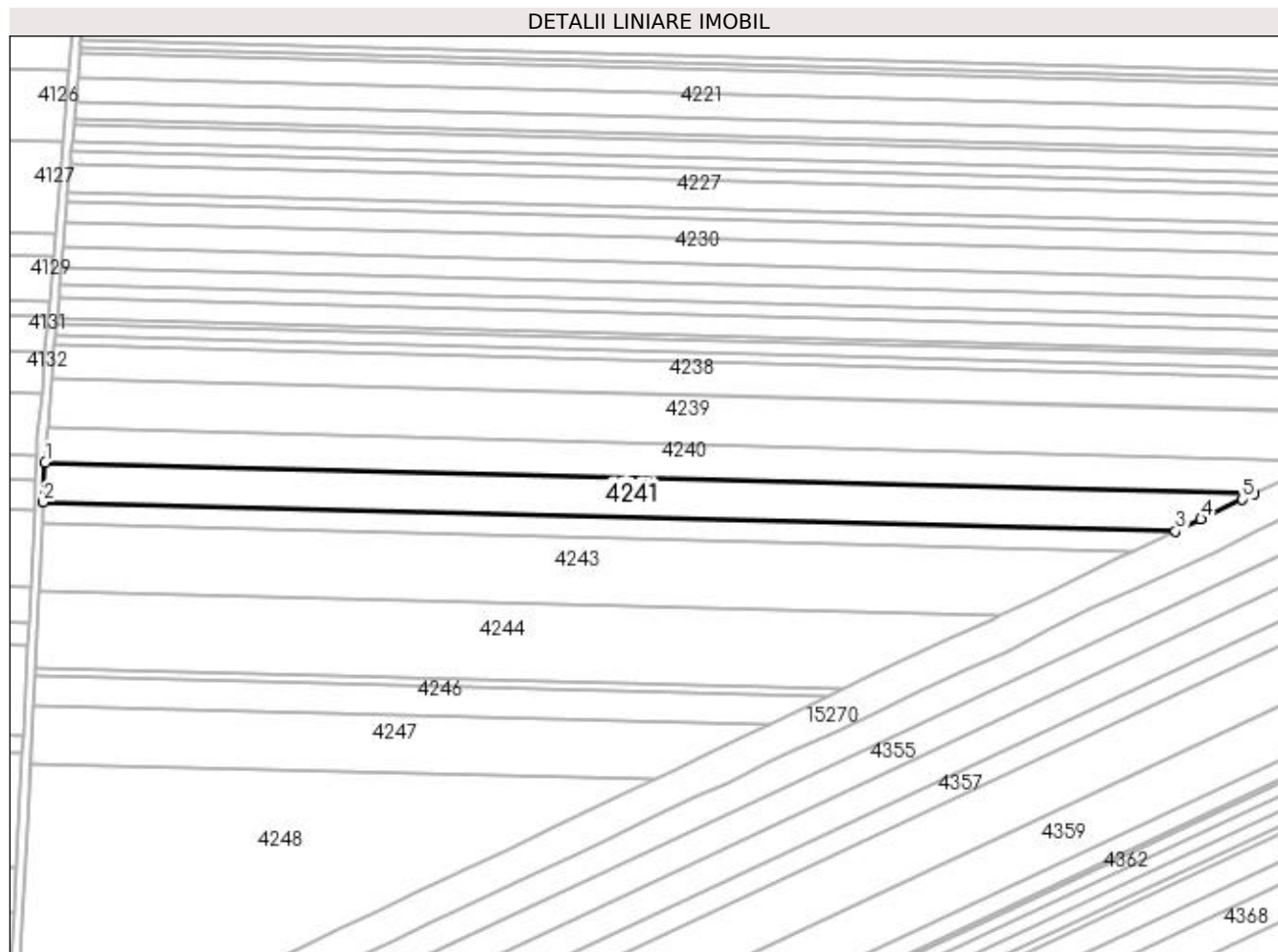
Inscrieri privind dezmembramintele dreptului de proprietate, drepturi reale de garanție și sarcini	Referințe
NU SUNT	

Anexa Nr. 1 La Partea I

Teren

Nr cadastral	Suprafața (mp)*	Observații / Referințe
31204	Din acte: 10.000 Masurata: 9.935	

* Suprafața este determinată în planul de proiecție Stereo 70.



Date referitoare la teren

Crt	Categorie folosință	Intra vilan	Suprafața (mp)	Tarla	Parcelă	Nr. topo	Observații / Referințe
1	arabil	NU	9.935	59	9	-	

Lungime Segmente

1) Valorile lungimilor segmentelor sunt obținute din proiecție în plan.

Punct început	X / Y	Punct sfârșit	X / Y	Lungime segment (** (m)
1	352.802,979 284.995,365	2	352.802,071 284.977,037	18.35
2	352.802,071 284.977,037	3	353.325,771 284.963,547	523.874
3	353.325,771 284.963,547	4	353.337,63 284.969,26	13.163
4	353.337,63 284.969,26	5	353.356,67 284.978,37	21.107
5	353.356,67 284.978,37	6	353.362,121 284.980,962	6.036

Punct început	X / Y	Punct sfârșit	X / Y	Lungime segment (** (m)
6	353.362,121 284.980,962	1	352.802,979 284.995,365	559.327

** Lungimile segmentelor sunt determinate în planul de proiecție Stereo 70 și sunt rotunjite la 1 milimetru.

*** Distanța dintre puncte este formată din segmente cumulate ce sunt mai mici decât valoarea 1 milimetru.

**DATE DESPRE IMOBILUL NR. 4242**

Oficiul de Cadastru și Publicitate Imobiliară DOLJ
Biroul de Cadastru și Publicitate Imobiliară Craiova

A. Partea I. Descrierea imobilului

TEREN Extravilan

Nr. CF vechi:603
Nr. cadastral vechi:899

Adresa: Jud. Dolj, T 59, P 2

Nr. Crt	Nr cadastral Nr. topografic	Suprafața* (mp)	Observații / Referințe
A1	30319	5.000	Sector cadastral:18 Teren neimprejmuit;

B. Partea II. Proprietari și acte

Inscrieri privitoare la dreptul de proprietate și alte drepturi reale		Referințe
47855 / 08/07/2011		
Act Notarial nr. CVC:644, din 01/01/2011 emis de NP Giurcan G;		
B1	Intabulare, drept de PROPRIETATE, dobandit prin Conventie, cota actuala 1/1, cota initiala 1/1 1) BICU LAURENTIU INTREPRINDERE INDIVIDUALA , CIF:99999999999999, LIPSA CUI	A1
10541 / 10/02/2012		
Act Notarial nr. CONTRACT DE IPOTECA:375, din 09/02/2012 emis de NP MARINESCU MARIA DANIELA ;		
B2	Cu notarea interdictiilor de instrainare si grevare	A1

C. Partea III. SARCINI

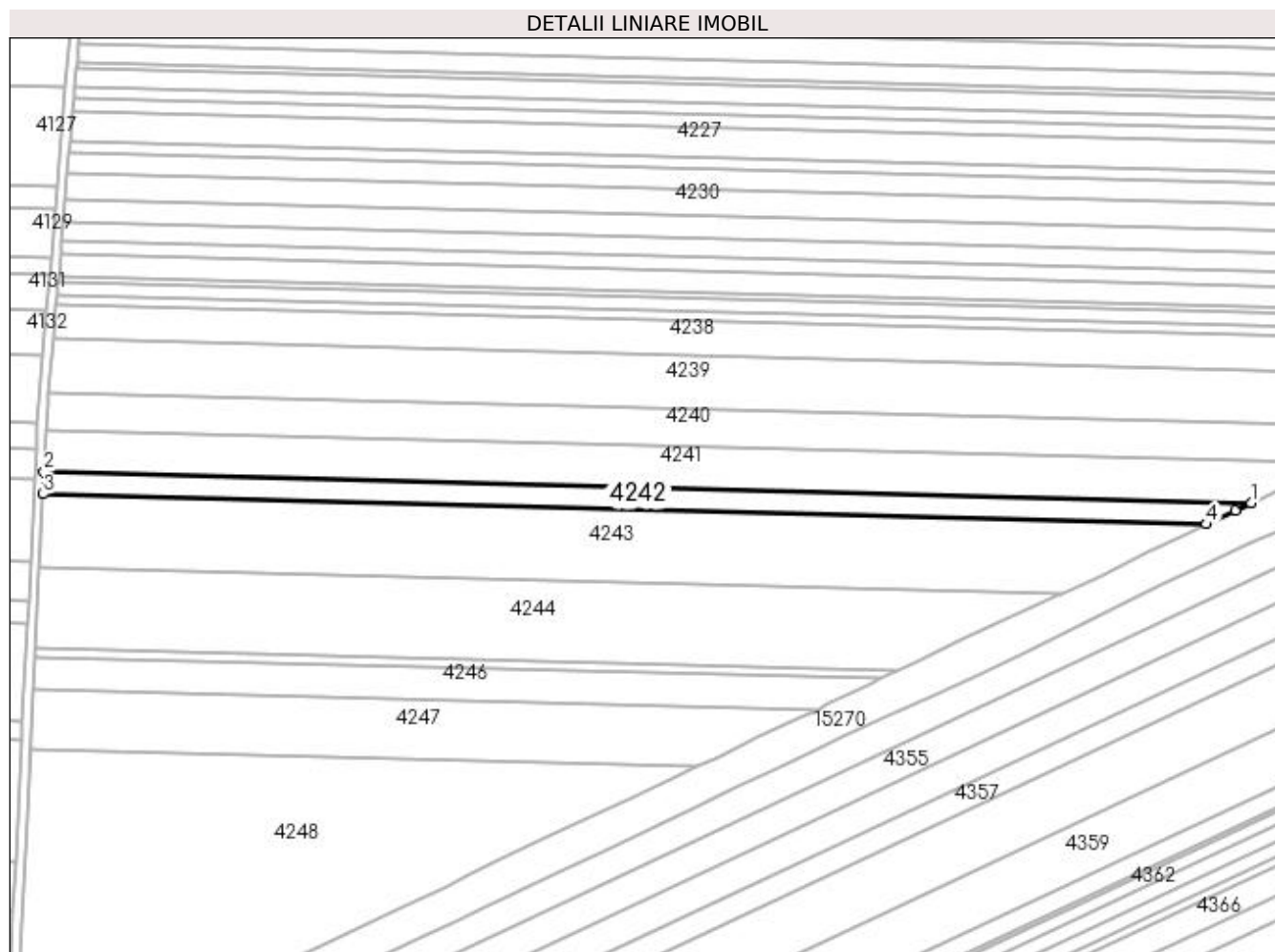
Inscrieri privind dezmembramintele dreptului de proprietate, drepturi reale de garanție și sarcini		Referințe
10541 / 10/02/2012		
Act Notarial nr. CONTRACT DE IPOTECA:375, din 09/02/2012 emis de NP MARINESCU MARIA DANIELA ;		
C1	Intabulare, drept de IPOTECA, Valoare:2000000 RONSi celelalte obligatii aferente creditului , dobandit prin Conventie, cota actuala 1/1, cota initiala 1/1 1) BANCA COMERCIALA FERVIARA SA , CIF:99999999999999, LIPSA CUI	A1

Anexa Nr. 1 La Partea I

Teren

Nr cadastral	Suprafața (mp)*	Observații / Referințe
30319	5.000	

* Suprafața este determinată în planul de proiecție Stereo 70.



Date referitoare la teren

Crt	Categorie folosință	Intravilan	Suprafața (mp)	Tarla	Parcelă	Nr. topo	Observații / Referințe
1	arabil	NU	5.000	59	2	-	

Lungime Segmente

1) Valorile lungimilor segmentelor sunt obținute din proiecție în plan.

Punct început	X / Y	Punct sfârșit	X / Y	Lungime segment (** (m)
1	353.325,771 284.963,547	2	352.802,071 284.977,037	523.874
2	352.802,071 284.977,037	3	352.801,59 284.967,327	9.722
3	352.801,59 284.967,327	4	353.306,288 284.954,326	504.865
4	353.306,288 284.954,326	5	353.318,78 284.960,18	13.796
5	353.318,78 284.960,18	1	353.325,771 284.963,547	7.76

**** Lungimile segmentelor sunt determinate în planul de proiecție Stereo 70 și sunt rotunjite la 1 milimetru.**

***** Distanța dintre puncte este formată din segmente cumulate ce sunt mai mici decât valoarea 1 milimetru.**

**DATE DESPRE IMOBILUL NR. 4243**

Oficiul de Cadastru și Publicitate Imobiliară DOLJ
Biroul de Cadastru și Publicitate Imobiliară Craiova

A. Partea I. Descrierea imobilului

TEREN Extravilan

Adresa: Jud. Dolj, T 59, P 3

Nr. Crt	Nr cadastral Nr. topografic	Suprafața* (mp)	Observații / Referințe
A1		15.000	Sector cadastral:18 Teren neimprejmuit;

B. Partea II. Proprietari și acte

Inscrieri privitoare la dreptul de proprietate și alte drepturi reale	Referințe
0 / 19/05/2022	
Act Administrativ nr. TDP:1562-48561, din 04/10/1995 emis de COMISIA JUDETEANA DOLJ;	
B1	A1
Intabulare, drept de PROPRIETATE, dobandit prin Reconstituire, cota actuala 1/1, cota initiala 1/1 1) POPA PETRE, LIPSA CNP	

C. Partea III. SARCINI .

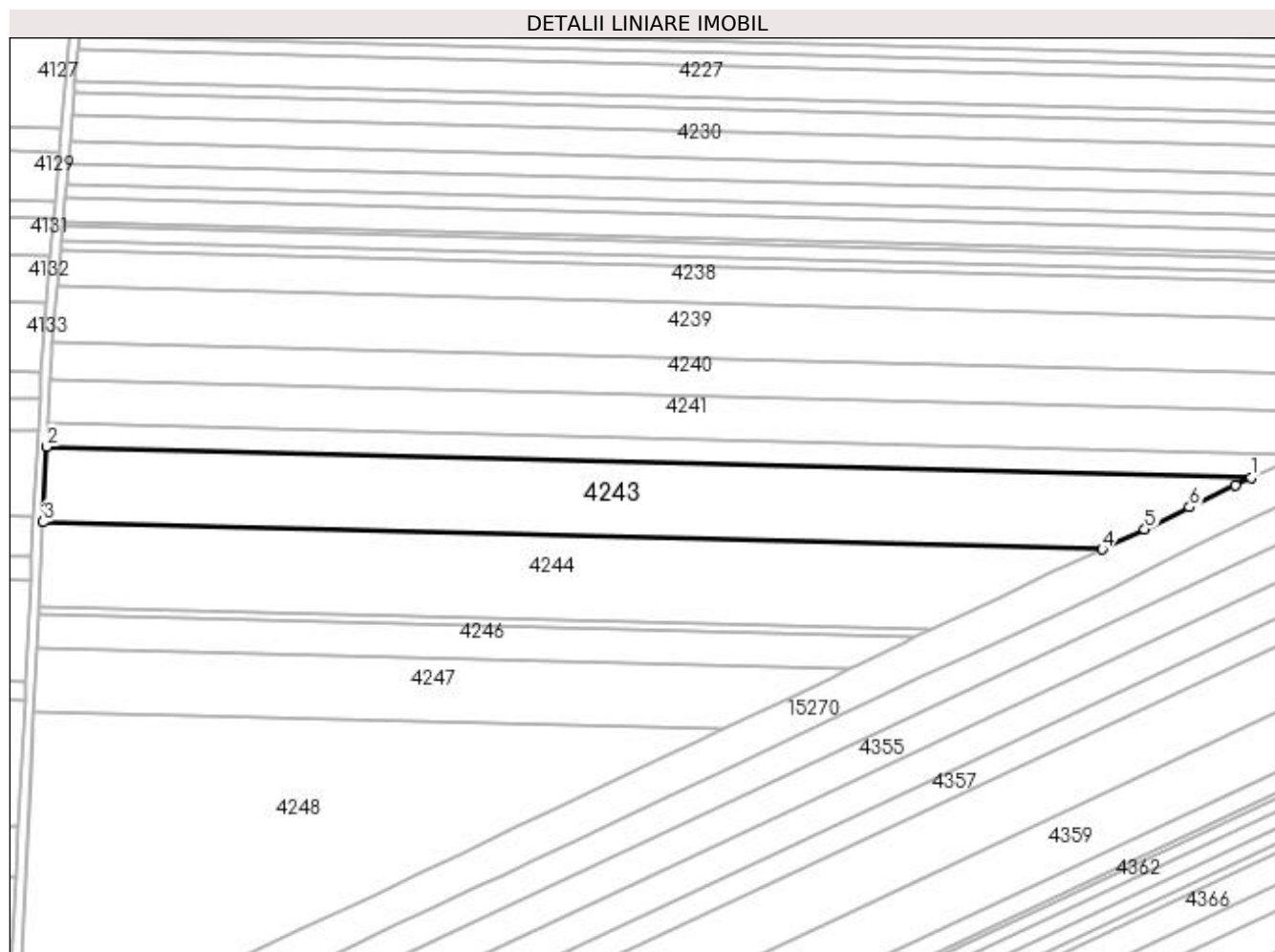
Inscrieri privind dezmembramintele dreptului de proprietate, drepturi reale de garanție și sarcini	Referințe
NU SUNT	

Anexa Nr. 1 La Partea I

Teren

Nr cadastral	Suprafața (mp)*	Observații / Referințe
	15.000	

* Suprafața este determinată în planul de proiecție Stereo 70.



Date referitoare la teren

Crt	Categorie folosință	Intravilan	Suprafața (mp)	Tarla	Parcelă	Nr. topo	Observații / Referințe
1	arabil	NU	15.000	59	3	-	

Lungime Segmente

1) Valorile lungimilor segmentelor sunt obținute din proiecție în plan.

Punct început	X / Y	Punct sfârșit	X / Y	Lungime segment (** (m)
1	353.306,288 284.954,326	2	352.801,59 284.967,327	504.865
2	352.801,59 284.967,327	3	352.800,027 284.935,743	31.623
3	352.800,027 284.935,743	4	353.243,926 284.924,309	444.046
4	353.243,926 284.924,309	5	353.261,702 284.932,69	19.653
5	353.261,702 284.932,69	6	353.280,49 284.941,97	20.955

Punct început	X / Y	Punct sfârșit	X / Y	Lungime segment (** (m)
6	353.280,49 284.941,97	7	353.299,68 284.951,23	21.307
7	353.299,68 284.951,23	1	353.306,288 284.954,326	7.297

** Lungimile segmentelor sunt determinate în planul de proiecție Stereo 70 și sunt rotunjite la 1 milimetru.

*** Distanța dintre puncte este formată din segmente cumulate ce sunt mai mici decât valoarea 1 milimetru.

**DATE DESPRE IMOBILUL NR. 4244**

Oficiul de Cadastru și Publicitate Imobiliară DOLJ
 Biroul de Cadastru și Publicitate Imobiliară Craiova

A. Partea I. Descrierea imobilului

TEREN Extravilan

Adresa: Jud. Dolj, T 59, P 3

Nr. Crt	Nr cadastral Nr. topografic	Suprafața* (mp)	Observații / Referințe
A1	33376	14.533	Sector cadastral:18 Teren neimprejmuit;

B. Partea II. Proprietari și acte

Inscrieri privitoare la dreptul de proprietate și alte drepturi reale	Referințe
213225 / 19/10/2020	
Act Notarial nr. CVC:2207, din 08/10/2020 emis de NP Gherghe Anca Costina ;	
B1	A1
Intabulare, drept de PROPRIETATE, dobandit prin Conventie, cota actuala 1/1, cota initiala 1/1 1) BICU LIDIA	

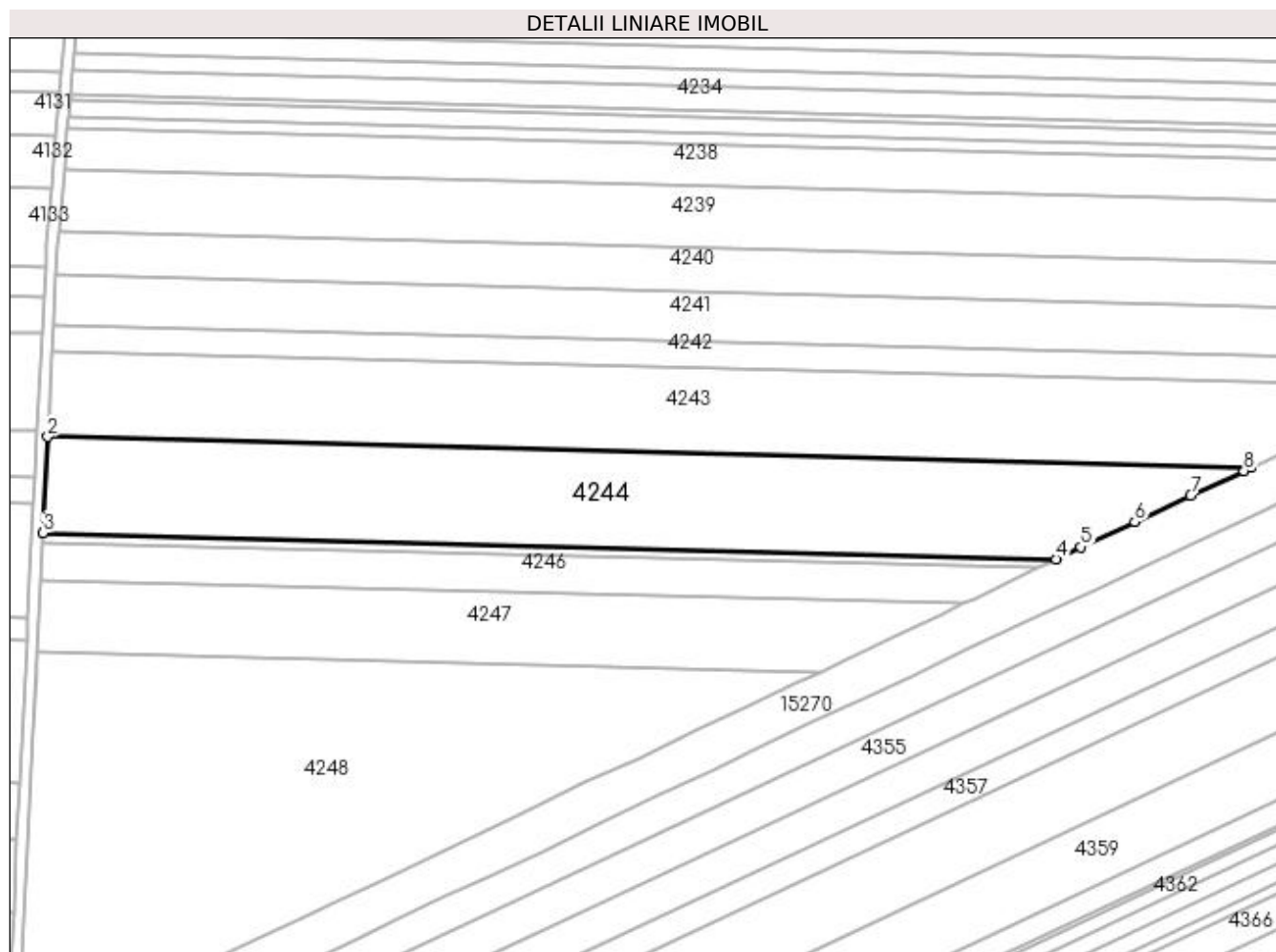
C. Partea III. SARCINI .

Inscrieri privind dezmembramintele dreptului de proprietate, drepturi reale de garanție și sarcini	Referințe
NU SUNT	

Anexa Nr. 1 La Partea I**Teren**

Nr cadastral	Suprafața (mp)*	Observații / Referințe
33376	14.533	

* Suprafața este determinată în planul de proiecție Stereo 70.

**Date referitoare la teren**

Crt	Categorie folosință	Intra vilan	Suprafața (mp)	Tarla	Parcelă	Nr. topo	Observații / Referințe
1	arabil	NU	14.533	59	3	-	

Lungime Segmente

1) Valorile lungimilor segmentelor sunt obținute din proiecție în plan.

Punct început	X / Y	Punct sfârșit	X / Y	Lungime segment (** (m)
1	353.243,926 284.924,309	2	352.800,027 284.935,743	444.046
2	352.800,027 284.935,743	3	352.798,268 284.900,22	35.567
3	352.798,268 284.900,22	4	353.172,0 284.890,593	373.856
4	353.172,0 284.890,593	5	353.181,18 284.895,1	10.227
5	353.181,18 284.895,1	6	353.201,06 284.904,3	21.906

Punct început	X / Y	Punct sfârșit	X / Y	Lungime segment (** (m)
6	353.201,06 284.904,3	7	353.221,59 284.914,01	22.71
7	353.221,59 284.914,01	8	353.241,34 284.923,09	21.737
8	353.241,34 284.923,09	1	353.243,926 284.924,309	2.859

** Lungimile segmentelor sunt determinate în planul de proiecție Stereo 70 și sunt rotunjite la 1 milimetru.

*** Distanța dintre puncte este formată din segmente cumulate ce sunt mai mici decât valoarea 1 milimetru.

**DATE DESPRE IMOBILUL NR. 4245**

Oficiul de Cadastru și Publicitate Imobiliară DOLJ
Biroul de Cadastru și Publicitate Imobiliară Craiova

A. Partea I. Descrierea imobilului

TEREN Extravilan

Adresa: Jud. Dolj, T 59, P 6/1

Nr. Crt	Nr cadastral Nr. topografic	Suprafața* (mp)	Observații / Referințe
A1		1.300	Sector cadastral:18 Teren neimprejmit;

B. Partea II. Proprietari și acte

Inscrieri privitoare la dreptul de proprietate și alte drepturi reale		Referințe
0 / 19/05/2022		
Act Administrativ nr. TDP:3048, din 29/10/2002 emis de COMISIA JUDETEANA DOLJ;		
B1	Intabulare, drept de PROPRIETATE, dobandit prin Reconstituire, cota actuala 1/1, cota initiala 1/1 1) LUPU CONSTANTIN , LIPSA CNP	A1
B2	Intabulare, drept de PROPRIETATE, dobandit prin Reconstituire, cota actuala 1/1, cota initiala 1/1 1) LUPU CONSTANTIN , LIPSA CNP	A1

C. Partea III. SARCINI .

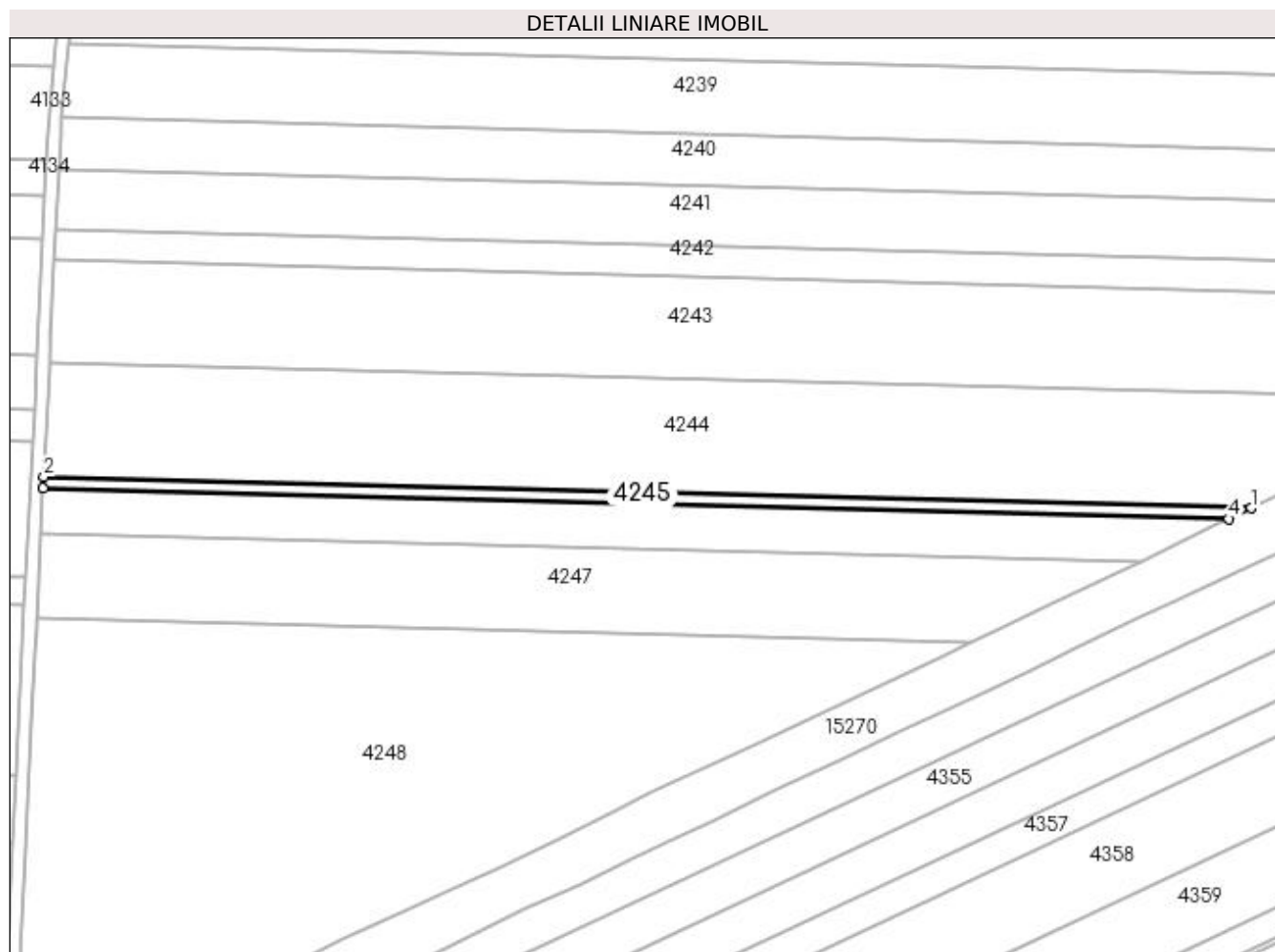
Inscrieri privind dezmembramintele dreptului de proprietate, drepturi reale de garanție și sarcini	Referințe
NU SUNT	

Anexa Nr. 1 La Partea I

Teren

Nr cadastral	Suprafața (mp)*	Observații / Referințe
	1.300	

* Suprafața este determinată în planul de proiecție Stereo 70.



Date referitoare la teren

Crt	Categorie folosință	Intra vilan	Suprafața (mp)	Tarla	Parcelă	Nr. topo	Observații / Referințe
1	arabil	NU	1.300	59	6/1	-	

Lungime Segmente

1) Valorile lungimilor segmentelor sunt obținute din proiecție în plan.

Punct început	X / Y	Punct sfârșit	X / Y	Lungime segment (** (m)
1	353.172,0 284.890,593	2	352.798,268 284.900,22	373.856
2	352.798,268 284.900,22	3	352.798,094 284.896,715	3.509
3	352.798,094 284.896,715	4	353.165,208 284.887,259	367.236
4	353.165,208 284.887,259	1	353.172,0 284.890,593	7.566

**** Lungimile segmentelor sunt determinate în planul de proiecție Stereo 70 și sunt rotunjite la 1 milimetru.**

***** Distanța dintre puncte este formată din segmente cumulate ce sunt mai mici decât valoarea 1 milimetru.**

**DATE DESPRE IMOBILUL NR. 4246**

Oficiul de Cadastru și Publicitate Imobiliară DOLJ
Biroul de Cadastru și Publicitate Imobiliară Craiova

A. Partea I. Descrierea imobilului

TEREN Extravilan

Adresa: Jud. Dolj, T 59, P 5

Nr. Crt	Nr cadastral Nr. topografic	Suprafața* (mp)	Observații / Referințe
A1		4.900	Sector cadastral:18 Teren neimprejmuit;

B. Partea II. Proprietari și acte

Inscrieri privitoare la dreptul de proprietate și alte drepturi reale	Referințe
0 / 19/05/2022	
Act Notarial nr. CM:122, din 14/06/2011 emis de NP Stoenescu Florea ;	
B1	A1
Intabulare, drept de PROPRIETATE, dobandit prin Succesiune, cota actuala 1/1, cota initiala 1/1 1) LUPU EUGEN	

C. Partea III. SARCINI .

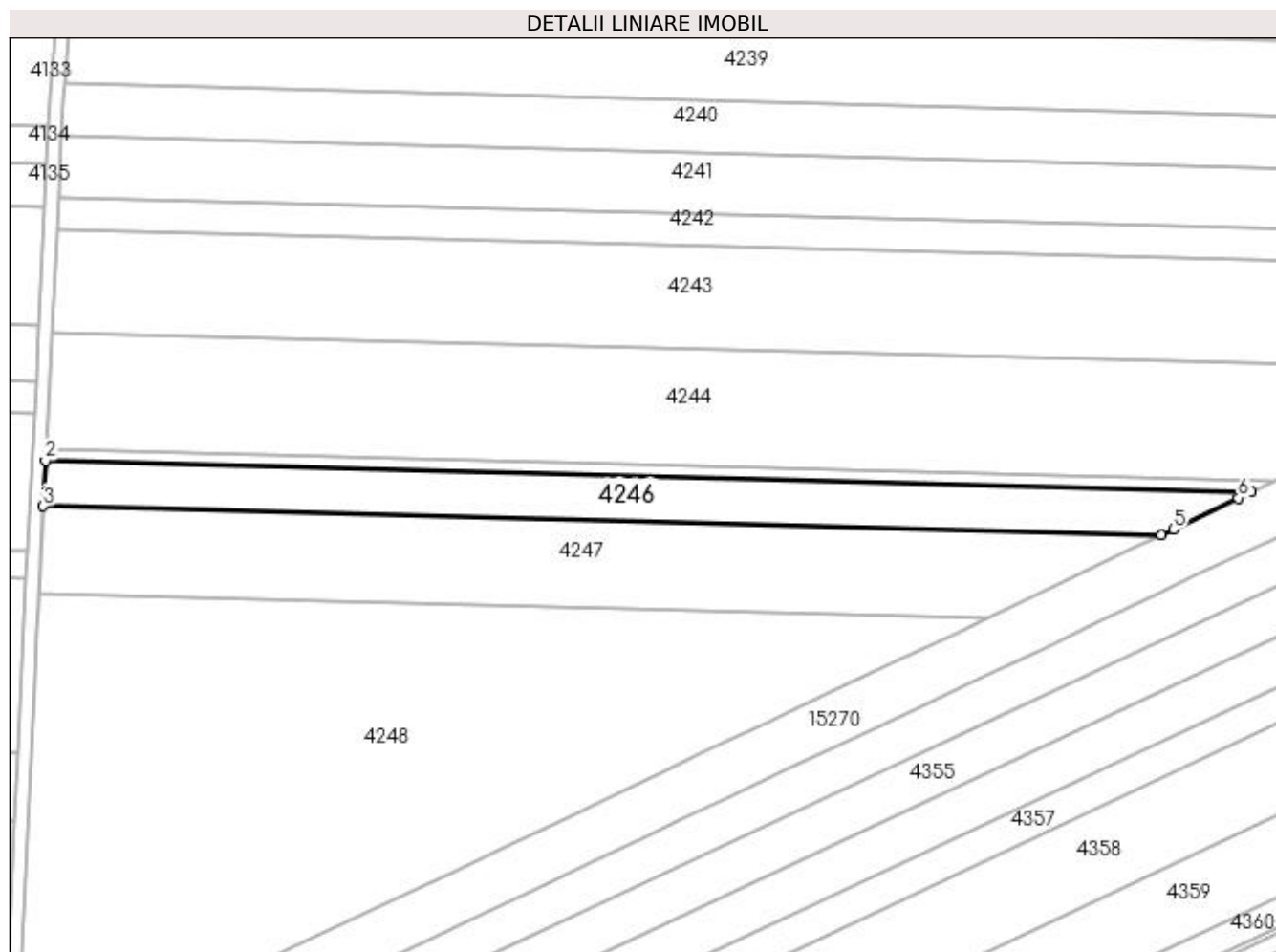
Inscrieri privind dezmembramintele dreptului de proprietate, drepturi reale de garanție și sarcini	Referințe
NU SUNT	

Anexa Nr. 1 La Partea I

Teren

Nr cadastral	Suprafața (mp)*	Observații / Referințe
	4.900	

* Suprafața este determinată în planul de proiecție Stereo 70.



Date referitoare la teren

Crt	Categorie folosință	Intra vilan	Suprafața (mp)	Tarla	Parcelă	Nr. topo	Observații / Referințe
1	arabil	NU	4.900	59	5	-	

Lungime Segmente

1) Valorile lungimilor segmentelor sunt obținute din proiecție în plan.

Punct început	X / Y	Punct sfârșit	X / Y	Lungime segment (** (m)
1	353.165,208 284.887,259	2	352.798,094 284.896,715	367.236
2	352.798,094 284.896,715	3	352.797,41 284.882,883	13.849
3	352.797,41 284.882,883	4	353.137,788 284.874,116	340.491
4	353.137,788 284.874,116	5	353.141,62 284.875,92	4.235
5	353.141,62 284.875,92	6	353.161,32 284.885,35	21.841

Punct început	X / Y	Punct sfârșit	X / Y	Lungime segment (** (m)
6	353.161,32 284.885,35	1	353.165,208 284.887,259	4.331

** Lungimile segmentelor sunt determinate în planul de proiecție Stereo 70 și sunt rotunjite la 1 milimetru.

*** Distanța dintre puncte este formată din segmente cumulate ce sunt mai mici decât valoarea 1 milimetru.

**DATE DESPRE IMOBILUL NR. 4247**

Oficiul de Cadastru și Publicitate Imobiliară DOLJ
Biroul de Cadastru și Publicitate Imobiliară Craiova

A. Partea I. Descrierea imobilului

TEREN Extravilan

Nr. CF vechi:261

Nr. cadastral vechi:445

Adresa: Jud. Dolj, T 59, P 6

Nr. Crt	Nr cadastral Nr. topografic	Suprafața* (mp)	Observații / Referințe
A1	30820	Din acte: 8.500 Masurata: 8.346	Sector cadastral:18 Teren neimprejmuit;

B. Partea II. Proprietari și acte

Inscrieri privitoare la dreptul de proprietate și alte drepturi reale		Referințe
49124 / 10/08/2007		
Act Notarial nr. CVC:1006, din 01/01/2007 emis de NP Gabriela Giurcan ;		
B1	Intabulare, drept de PROPRIETATE, dobandit prin Conventie, cota actuala 1/1, cota initiala 1/1 1) SC ROMTEAM PROD SRL , CIF:99999999999999, LIPSA CUI	A1

C. Partea III. SARCINI .

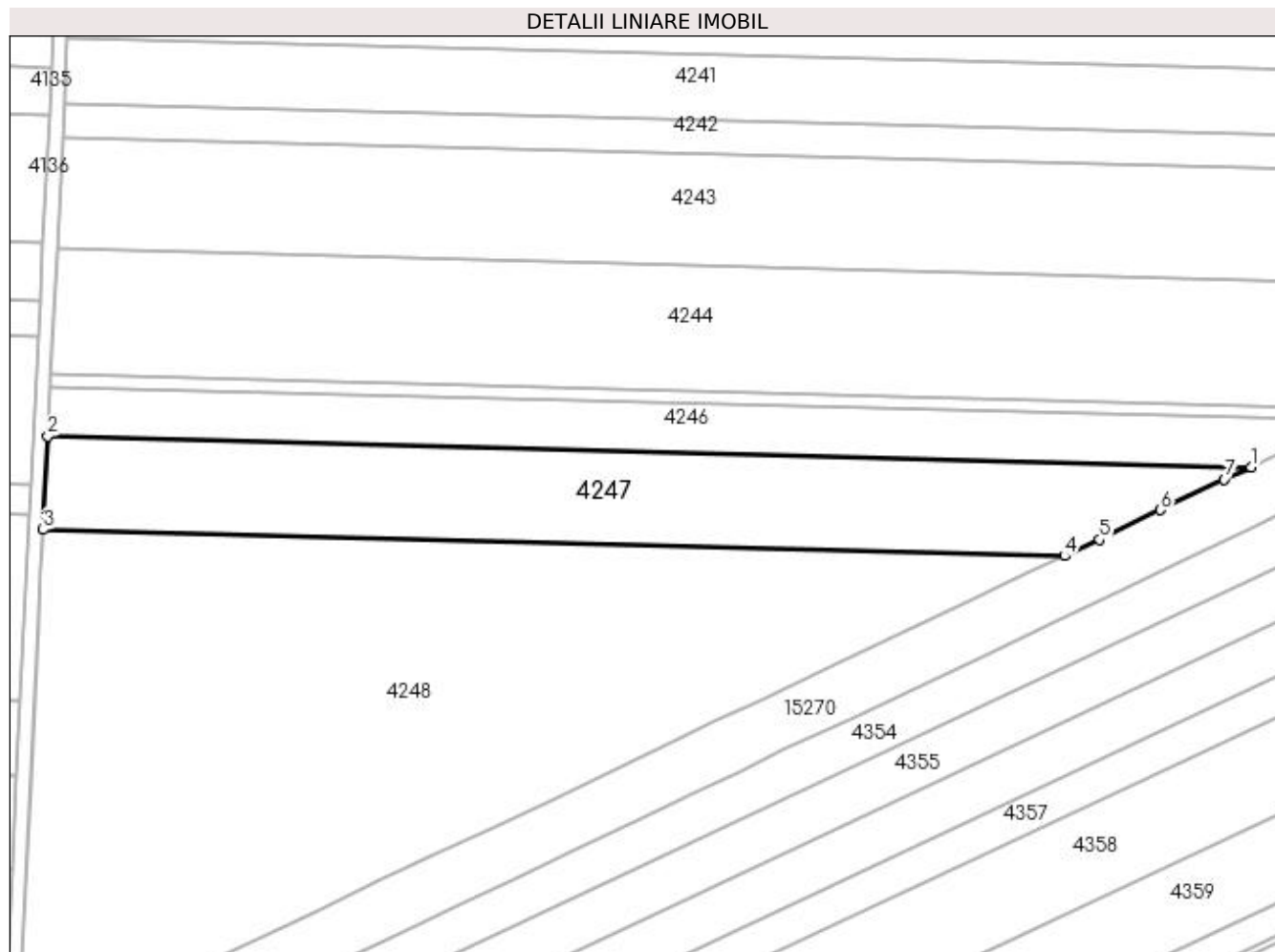
Inscrieri privind dezmembramintele dreptului de proprietate, drepturi reale de garanție și sarcini	Referințe
NU SUNT	

Anexa Nr. 1 La Partea I

Teren

Nr cadastral	Suprafața (mp)*	Observații / Referințe
30820	Din acte: 8.500 Masurata: 8.346	

* Suprafața este determinată în planul de proiecție Stereo 70.



Date referitoare la teren

Crt	Categorie folosință	Intra vilan	Suprafața (mp)	Tarla	Parcelă	Nr. topo	Observații / Referințe
1	arabil	NU	8.346	59	6	-	

Lungime Segmente

1) Valorile lungimilor segmentelor sunt obținute din proiecție în plan.

Punct început	X / Y	Punct sfârșit	X / Y	Lungime segment (** (m)
1	353.137,788 284.874,116	2	352.797,41 284.882,883	340.491
2	352.797,41 284.882,883	3	352.796,098 284.856,39	26.525
3	352.796,098 284.856,39	4	353.085,078 284.848,946	289.076
4	353.085,078 284.848,946	5	353.094,9 284.853,61	10.873
5	353.094,9 284.853,61	6	353.112,15 284.861,95	19.16

Punct început	X / Y	Punct sfârșit	X / Y	Lungime segment (** (m)
6	353.112,15 284.861,95	7	353.130,3 284.870,59	20.102
7	353.130,3 284.870,59	1	353.137,788 284.874,116	8.277

** Lungimile segmentelor sunt determinate în planul de proiecție Stereo 70 și sunt rotunjite la 1 milimetru.

*** Distanța dintre puncte este formată din segmente cumulate ce sunt mai mici decât valoarea 1 milimetru.

**DATE DESPRE IMOBILUL NR. 4248**

Oficiul de Cadastru și Publicitate Imobiliară DOLJ
Biroul de Cadastru și Publicitate Imobiliară Craiova

A. Partea I. Descrierea imobilului

TEREN Extravilan

Adresa: Jud. Dolj, T 59, P 6/2

Nr. Crt	Nr cadastral Nr. topografic	Suprafața* (mp)	Observații / Referințe
A1		Din acte: 0 Masurata: 21.378	Sector cadastral:18 Teren neimprejmuit;

B. Partea II. Proprietari și acte

Inscrieri privitoare la dreptul de proprietate și alte drepturi reale		Referințe
0 / 19/05/2022		
Act Normativ nr. LEGE:7, din 13/03/1996 emis de PARLAMENTUL ROMANIEI;		
B1	Inscrierea provizorie, drept de PROPRIETATE, dobandit prin Lege, cota actuala 1/1, cota initiala 1/1 1) NEIDENTIFICAT NEIDENTIFICAT	A1

C. Partea III. SARCINI .


Inscrieri privind dezmembramintele dreptului de proprietate, drepturi reale de garanție și sarcini	Referințe
NU SUNT	

Anexa Nr. 1 La Partea I

Teren

Nr cadastral	Suprafața (mp)*	Observații / Referințe
	Din acte: 0 Masurata: 21.378	

* Suprafața este determinată în planul de proiecție Stereo 70.



Date referitoare la teren

Crt	Categorie folosință	Intra vilan	Suprafața (mp)	Tarla	Parcelă	Nr. topo	Observații / Referințe
1	arabil	NU	21.378	59	6/2	-	

Lungime Segmente

1) Valorile lungimilor segmentelor sunt obținute din proiecție în plan.

Punct început	X / Y	Punct sfârșit	X / Y	Lungime segment (** (m)
1	353.085,078 284.848,946	2	352.796,098 284.856,39	289.076
3	352.788,776 284.708,516	4	352.790,58 284.709,33	1.979
5	352.806,62 284.716,77	6	352.823,91 284.725,8	19.506
7	352.841,08 284.733,03	8	352.856,69 284.740,58	17.34

Punct început	X / Y	Punct sfârșit	X / Y	Lungime segment (** (m)
2	352.796,098 284.856,39	3	352.788,776 284.708,516	148.055
4	352.790,58 284.709,33	5	352.806,62 284.716,77	17.681
6	352.823,91 284.725,8	7	352.841,08 284.733,03	18.63
8	352.856,69 284.740,58	9	352.873,75 284.748,85	18.959

Punct început	X / Y	Punct sfârșit	X / Y	Lungime segment (** (m)
9	352.873,75 284.748,85	10	352.890,86 284.757,1	18.995
11	352.907,66 284.764,92	12	352.922,92 284.771,88	16.772
13	352.940,36 284.780,2	14	352.957,55 284.788,37	19.033
15	352.975,08 284.796,8	16	352.985,96 284.802,32	12.2
17	352.998,85 284.808,35	18	353.017,77 284.817,17	20.875
19	353.038,75 284.827,21	20	353.057,03 284.835,84	20.215
21	353.075,61 284.844,45	1	353.085,078 284.848,946	10.481

Punct început	X / Y	Punct sfârșit	X / Y	Lungime segment (** (m)
10	352.890,86 284.757,1	11	352.907,66 284.764,92	18.531
12	352.922,92 284.771,88	13	352.940,36 284.780,2	19.323
14	352.957,55 284.788,37	15	352.975,08 284.796,8	19.452
16	352.985,96 284.802,32	17	352.998,85 284.808,35	14.231
18	353.017,77 284.817,17	19	353.038,75 284.827,21	23.259
20	353.057,03 284.835,84	21	353.075,61 284.844,45	20.478

** Lungimile segmentelor sunt determinate în planul de proiecție Stereo 70 și sunt rotunjite la 1 milimetru.

*** Distanța dintre puncte este formată din segmente cumulate ce sunt mai mici decât valoarea 1 milimetru.

**DATE DESPRE IMOBILUL NR. 5951**

Oficiul de Cadastru și Publicitate Imobiliară DOLJ
Biroul de Cadastru și Publicitate Imobiliară Craiova

A. Partea I. Descrierea imobilului

TEREN Extravilan

Adresa: Jud. Dolj, DE 426/1

Nr. Crt	Nr cadastral Nr. topografic	Suprafața* (mp)	Observații / Referințe
A1		Din acte: 0 Masurata: 3.566	Sector cadastral:18 Teren neimprejmuit; DE 426/1

B. Partea II. Proprietari și acte

Inscrieri privitoare la dreptul de proprietate și alte drepturi reale		Referințe
0 / 19/05/2022		
Act Normativ nr. LEGE:7, din 13/03/1996 emis de PARLAMENTUL ROMANIEI;		
B1	Inscrierea provizorie, drept de PROPRIETATE, dobandit prin Lege, cota actuala 1/1, cota initiala 1/1 1) NEIDENTIFICAT NEIDENTIFICAT	A1

C. Partea III. SARCINI .

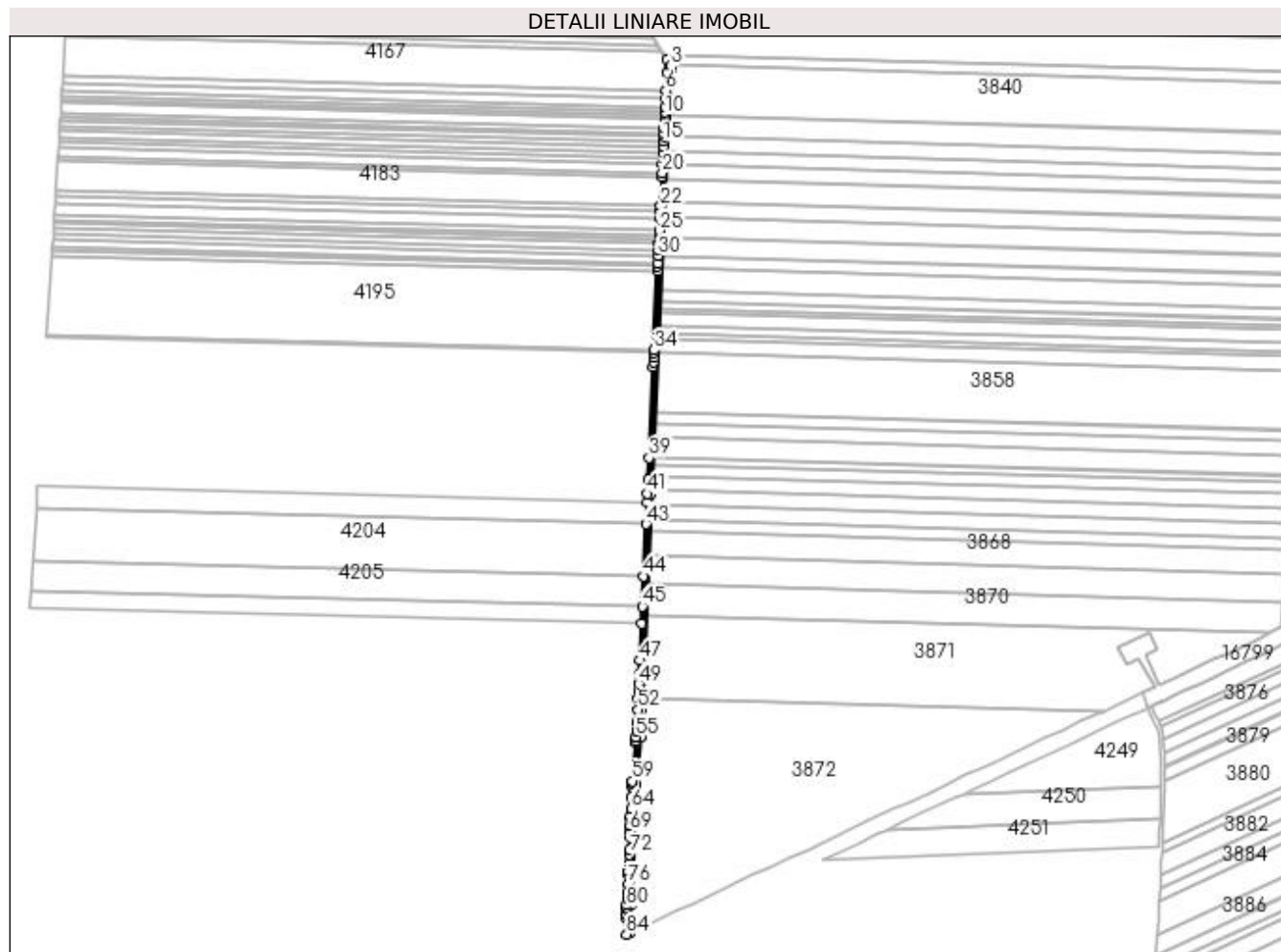
Inscrieri privind dezmembramintele dreptului de proprietate, drepturi reale de garanție și sarcini	Referințe
NU SUNT	

Anexa Nr. 1 La Partea I

Teren

Nr cadastral	Suprafața (mp)*	Observații / Referințe
	Din acte: 0 Masurata: 3.566	DE 426/1

* Suprafața este determinată în planul de proiecție Stereo 70.



Date referitoare la teren

Crt	Categorie folosință	Intravilan	Suprafața (mp)	Tarla	Parcelă	Nr. topo	Observații / Referințe
1	drum	NU	3.566		426/1	-	

Lungime Segmente

1) Valorile lungimilor segmentelor sunt obținute din proiecție în plan.

Punct început	X / Y	Punct sfârșit	X / Y	Lungime segment	Punct început	X / Y	Punct sfârșit	X / Y	Lungime segment	Punct început	X / Y	Punct sfârșit	X / Y	Lungime segment
1	353.465,329 285.468,179	2	353.485,11 285.899,28	431.55	2	353.485,11 285.899,28	3	353.485,11 285.905,91	6.63	3	353.485,11 285.905,91	4	353.481,11 285.912,443	7.66
4	353.481,11 285.912,443	5	353.481,11 285.899,372	13.071	5	353.481,11 285.899,372	6	353.480,26 285.880,856	18.535	6	353.480,26 285.880,856	7	353.479,889 285.872,761	8.103
7	353.479,889 285.872,761	8	353.479,481 285.863,86	8.91	8	353.479,481 285.863,86	9	353.479,258 285.859,005	4.86	9	353.479,258 285.859,005	10	353.479,117 285.855,931	3.077
10	353.479,117 285.855,931	11	353.478,961 285.852,534	3.401	11	353.478,961 285.852,534	12	353.478,493 285.842,343	10.202	12	353.478,493 285.842,343	13	353.478,241 285.836,844	5.505
13	353.478,241 285.836,844	14	353.478,107 285.833,933	2.914	14	353.478,107 285.833,933	15	353.477,87 285.828,759	5.179	15	353.477,87 285.828,759	16	353.477,633 285.823,585	5.179

Punct început	X / Y	Punct sfârșit	X / Y	Lungime segment	Punct început	X / Y	Punct sfârșit	X / Y	Lungime segment	Punct început	X / Y	Punct sfârșit	X / Y	Lungime segment
16	353.477,633 285.823,585	17	353.477,328 285.816,957	6.635	17	353.477,328 285.816,957	18	353.477,099 285.811,947	5.015	18	353.477,099 285.811,947	19	353.476,846 285.806,452	5.501
19	353.476,846 285.806,452	20	353.476,402 285.796,757	9.705	20	353.476,402 285.796,757	21	353.476,209 285.792,557	4.204	21	353.476,209 285.792,557	22	353.474,823 285.762,359	30.23
22	353.474,823 285.762,359	23	353.474,557 285.756,548	5.817	23	353.474,557 285.756,548	24	353.474,26 285.750,093	6.462	24	353.474,26 285.750,093	25	353.473,676 285.737,347	12.75 9
25	353.473,676 285.737,347	26	353.473,455 285.732,544	4.808	26	353.473,455 285.732,544	27	353.473,314 285.729,457	3.09	27	353.473,314 285.729,457	28	353.473,059 285.723,905	5.558
28	353.473,059 285.723,905	29	353.472,778 285.717,777	6.134	29	353.472,778 285.717,777	30	353.472,504 285.711,812	5.971	30	353.472,504 285.711,812	31	353.472,156 285.704,236	7.584
31	353.472,156 285.704,236	32	353.472,008 285.700,998	3.241	32	353.472,008 285.700,998	33	353.471,774 285.695,905	5.098	33	353.471,774 285.695,905	34	353.468,081 285.615,413	80.57 7
34	353.468,081 285.615,413	35	353.467,97 285.613,001	2.415	35	353.467,97 285.613,001	36	353.467,741 285.608,016	4.99	36	353.467,741 285.608,016	37	353.467,501 285.602,79	5.232
37	353.467,501 285.602,79	38	353.467,299 285.598,377	4.418	38	353.467,299 285.598,377	39	353.463,026 285.505,247	93.22 8	39	353.463,026 285.505,247	40	353.461,982 285.482,501	22.77
40	353.461,982 285.482,501	41	353.461,333 285.468,362	14.15 4	41	353.461,333 285.468,362	42	353.460,946 285.459,928	8.443	42	353.460,946 285.459,928	43	353.459,903 285.437,187	22.76 5
43	353.459,903 285.437,187	44	353.457,465 285.384,068	53.17 5	44	353.457,465 285.384,068	45	353.456,043 285.353,061	31.04	45	353.456,043 285.353,061	46	353.455,236 285.335,491	17.58 9
46	353.455,236 285.335,491	47	353.453,515 285.297,98	37.55	47	353.453,515 285.297,98	48	353.452,813 285.282,667	15.32 9	48	353.452,813 285.282,667	49	353.452,403 285.273,736	8.94
49	353.452,403 285.273,736	50	353.452,066 285.266,402	7.342	50	353.452,066 285.266,402	51	353.451,73 285.259,07	7.34	51	353.451,73 285.259,07	52	353.451,204 285.247,605	11.47 7
52	353.451,204 285.247,605	53	353.450,684 285.235,167	12.44 9	53	353.450,684 285.235,167	54	353.450,284 285.225,611	9.564	54	353.450,284 285.225,611	55	353.450,031 285.219,56	6.056
55	353.450,031 285.219,56	56	353.450,028 285.219,482	0.078	56	353.450,028 285.219,482	57	353.449,629 285.215,266	4.235	57	353.449,629 285.215,266	58	353.449,449 285.213,357	1.917
58	353.449,449 285.213,357	59	353.445,761 285.174,352	39.17 9	59	353.445,761 285.174,352	60	353.445,518 285.171,782	2.581	60	353.445,518 285.171,782	61	353.445,479 285.170,846	0.937
61	353.445,479 285.170,846	62	353.445,379 285.168,453	2.395	62	353.445,379 285.168,453	63	353.444,925 285.157,615	10.84 8	63	353.444,925 285.157,615	64	353.444,445 285.146,143	11.48 2
64	353.444,445 285.146,143	65	353.444,112 285.138,185	7.965	65	353.444,112 285.138,185	66	353.444,005 285.135,639	2.548	66	353.444,005 285.135,639	67	353.443,723 285.128,888	6.757
67	353.443,723 285.128,888	68	353.443,684 285.127,685	1.204	68	353.443,684 285.127,685	69	353.443,529 285.122,915	4.773	69	353.443,529 285.122,915	70	353.443,344 285.117,193	5.725
70	353.443,344 285.117,193	71	353.442,922 285.104,17	13.03	71	353.442,922 285.104,17	72	353.442,768 285.099,409	4.763	72	353.442,768 285.099,409	73	353.442,47 285.090,211	9.203
73	353.442,47 285.090,211	74	353.442,193 285.081,661	8.554	74	353.442,193 285.081,661	75	353.442,033 285.078,645	3.02	75	353.442,033 285.078,645	76	353.441,546 285.069,466	9.192
76	353.441,546 285.069,466	77	353.441,102 285.061,081	8.397	77	353.441,102 285.061,081	78	353.440,776 285.054,936	6.154	78	353.440,776 285.054,936	79	353.440,411 285.048,072	6.874
79	353.440,411 285.048,072	80	353.440,377 285.045,451	2.621	80	353.440,377 285.045,451	81	353.440,348 285.043,237	2.214	81	353.440,348 285.043,237	82	353.440,274 285.037,547	5.69
82	353.440,274 285.037,547	83	353.440,219 285.033,282	4.265	83	353.440,219 285.033,282	84	353.440,015 285.017,684	15.59 9	84	353.440,015 285.017,684	85	353.444,04 285.019,54	4.432
85	353.444,04 285.019,54	86	353.444,41 285.047,94	28.40 2	86	353.444,41 285.047,94	87	353.446,19 285.081,49	33.59 7	87	353.446,19 285.081,49	88	353.447,72 285.128,74	47.27 5
88	353.447,72 285.128,74	89	353.449,51 285.171,51	42.80 7	89	353.449,51 285.171,51	90	353.454,02 285.219,21	47.91 3	90	353.454,02 285.219,21	91	353.455,2 285.247,43	28.24 5
91	353.455,2 285.247,43	1	353.465,329 285.468,179	220.9 81										

** Lungimile segmentelor sunt determinate în planul de proiecție Stereo 70 și sunt rotunjite la 1 milimetru.

*** Distanța dintre puncte este formată din segmente cumulate ce sunt mai mici decât valoarea 1 milimetru.

**DATE DESPRE IMOBILUL NR. 5952**

Oficiul de Cadastru și Publicitate Imobiliară DOLJ
Biroul de Cadastru și Publicitate Imobiliară Craiova

A. Partea I. Descrierea imobilului

TEREN Extravilan

Adresa: Jud. Dolj, DE 426

Nr. Crt	Nr cadastral Nr. topografic	Suprafața* (mp)	Observații / Referințe
A1		Din acte: 0 Masurata: 5.609	Sector cadastral:18 Teren neimprejmuit; DE 426

B. Partea II. Proprietari și acte

Inscrieri privitoare la dreptul de proprietate și alte drepturi reale		Referințe
0 / 19/05/2022		
Act Normativ nr. LEGE:7, din 13/03/1996 emis de PARLAMENTUL ROMANIEI;		
B1	Inscrierea provizorie, drept de PROPRIETATE, dobandit prin Lege, cota actuala 1/1, cota initiala 1/1 1) NEIDENTIFICAT NEIDENTIFICAT	A1

C. Partea III. SARCINI .


Inscrieri privind dezmembramintele dreptului de proprietate, drepturi reale de garanție și sarcini	Referințe
NU SUNT	

Anexa Nr. 1 La Partea I

Teren

Nr cadastral	Suprafața (mp)*	Observații / Referințe
	Din acte: 0 Masurata: 5.609	DE 426

* Suprafața este determinată în planul de proiecție Stereo 70.



Date referitoare la teren

Crt	Categorie folosință	Intravilan	Suprafața (mp)	Tarla	Parcelă	Nr. topo	Observații / Referințe
1	drum	NU	5.609		426	-	

Lungime Segmente

1) Valorile lungimilor segmentelor sunt obținute din proiecție în plan.

Punct început	X / Y	Punct sfârșit	X / Y	Lungime segment	Punct început	X / Y	Punct sfârșit	X / Y	Lungime segment	Punct început	X / Y	Punct sfârșit	X / Y	Lungime segment
1	352.845,959 285.614,382	2	352.846,23 285.618,793	4.419	2	352.846,23 285.618,793	3	352.846,552 285.624,016	5.233	3	352.846,552 285.624,016	4	352.846,858 285.628,999	4.992
4	352.846,858 285.628,999	5	352.847,007 285.631,41	2.416	5	352.847,007 285.631,41	6	352.851,959 285.711,87	80.61 2	6	352.851,959 285.711,87	7	352.852,272 285.716,961	5.101
7	352.852,272 285.716,961	8	352.852,471 285.720,197	3.242	8	352.852,471 285.720,197	9	352.852,937 285.727,771	7.588	9	352.852,937 285.727,771	10	352.853,304 285.733,734	5.974
10	352.853,304 285.733,734	11	352.853,681 285.739,859	6.137	11	352.853,681 285.739,859	12	352.854,023 285.745,409	5.561	12	352.854,023 285.745,409	13	352.854,213 285.748,495	3.092
13	352.854,213 285.748,495	14	352.854,508 285.753,295	4.809	14	352.854,508 285.753,295	15	352.855,293 285.766,036	12.76 5	15	352.855,293 285.766,036	16	352.855,69 285.772,489	6.465

Punct început	X / Y	Punct sfârșit	X / Y	Lungime segment	Punct început	X / Y	Punct sfârșit	X / Y	Lungime segment	Punct început	X / Y	Punct sfârșit	X / Y	Lungime segment
16	352.855,69 285.772,489	17	352.856,047 285.778,297	5.819	17	352.856,047 285.778,297	18	352.857,905 285.808,483	30.24 3	18	352.857,905 285.808,483	19	352.858,164 285.812,682	4.207
19	352.858,164 285.812,682	20	352.858,76 285.822,373	9.709	20	352.858,76 285.822,373	21	352.859,098 285.827,865	5.502	21	352.859,098 285.827,865	22	352.859,406 285.832,874	5.018
22	352.859,406 285.832,874	23	352.859,814 285.839,499	6.638	23	352.859,814 285.839,499	24	352.860,132 285.844,67	5.181	24	352.860,132 285.844,67	25	352.860,451 285.849,843	5.183
25	352.860,451 285.849,843	26	352.860,63 285.852,753	2.916	26	352.860,63 285.852,753	27	352.860,968 285.858,249	5.506	27	352.860,968 285.858,249	28	352.861,595 285.868,436	10.20 6
28	352.861,595 285.868,436	29	352.861,804 285.871,831	3.401	29	352.861,804 285.871,831	30	352.861,993 285.874,904	3.079	30	352.861,993 285.874,904	31	352.862,292 285.879,757	4.862
31	352.862,292 285.879,757	32	352.862,84 285.888,655	8.915	32	352.862,84 285.888,655	33	352.863,338 285.896,746	8.106	33	352.863,338 285.896,746	34	352.865,833 285.937,286	40.61 7
34	352.865,833 285.937,286	35	352.866,197 285.943,201	5.926	35	352.866,197 285.943,201	36	352.866,655 285.950,65	7.463	36	352.866,655 285.950,65	37	352.868,742 285.984,557	33.97 1
37	352.868,742 285.984,557	38	352.868,934 285.987,676	3.125	38	352.868,934 285.987,676	39	352.869,202 285.992,026	4.358	39	352.869,202 285.992,026	40	352.871,217 285.924,773	32.80 9
40	352.871,217 286.024,773	41	352.872,211 286.040,916	16.17 4	41	352.872,211 286.040,916	42	352.872,382 286.043,701	2.79	42	352.872,382 286.043,701	43	352.872,681 286.048,552	4.86
43	352.872,681 286.048,552	44	352.873,074 286.054,941	6.401	44	352.873,074 286.054,941	45	352.873,506 286.061,954	7.026	45	352.873,506 286.061,954	46	352.873,741 286.065,772	3.825
46	352.873,741 286.065,772	47	352.875,567 286.095,438	29.72 2	47	352.875,567 286.095,438	48	352.875,948 286.101,637	6.211	48	352.875,948 286.101,637	49	352.876,28 286.107,03	5.403
49	352.876,28 286.107,03	50	352.872,279 286.107,135	4.002	50	352.872,279 286.107,135	51	352.871,279 286.090,894	16.27 2	51	352.871,279 286.090,894	52	352.870,636 286.080,447	10.46 7
52	352.870,636 286.080,447	53	352.869,916 286.068,744	11.72 5	53	352.869,916 286.068,744	54	352.869,585 286.063,362	5.392	54	352.869,585 286.063,362	55	352.869,23 286.057,597	5.776
55	352.869,23 286.057,597	56	352.867,871 286.035,514	22.12 5	56	352.867,871 286.035,514	57	352.866,856 286.019,021	16.52 4	57	352.866,856 286.019,021	58	352.866,411 286.011,803	7.232
58	352.866,411 286.011,803	59	352.864,672 285.983,537	28.31 9	59	352.864,672 285.983,537	60	352.864,345 285.978,235	5.312	60	352.864,345 285.978,235	61	352.863,897 285.970,942	7.307
61	352.863,897 285.970,942	62	352.863,597 285.966,078	4.873	62	352.863,597 285.966,078	63	352.863,292 285.961,125	4.962	63	352.863,292 285.961,125	64	352.862,598 285.949,846	11.3
64	352.862,598 285.949,846	65	352.862,098 285.941,718	8.143	65	352.862,098 285.941,718	66	352.860,954 285.923,138	18.61 5	66	352.860,954 285.923,138	67	352.860,653 285.918,25	4.897
67	352.860,653 285.918,25	68	352.860,329 285.912,985	5.275	68	352.860,329 285.912,985	69	352.860,277 285.912,128	0.859	69	352.860,277 285.912,128	70	352.859,661 285.902,133	10.01 4
70	352.859,661 285.902,133	71	352.859,391 285.897,744	4.397	71	352.859,391 285.897,744	72	352.857,776 285.871,503	26.29 1	72	352.857,776 285.871,503	73	352.857,129 285.860,991	10.53 2
73	352.857,129 285.860,991	74	352.856,726 285.854,434	6.569	74	352.856,726 285.854,434	75	352.856,248 285.846,666	7.783	75	352.856,248 285.846,666	76	352.855,683 285.837,499	9.184
76	352.855,683 285.837,499	77	352.855,186 285.829,412	8.102	77	352.855,186 285.829,412	78	352.853,888 285.808,33	21.12 2	78	352.853,888 285.808,33	79	352.853,14 285.796,181	12.17 2
79	352.853,14 285.796,181	80	352.852,359 285.783,478	12.72 7	80	352.852,359 285.783,478	81	352.850,675 285.756,131	27.39 9	81	352.850,675 285.756,131	82	352.849,825 285.742,309	13.84 8
82	352.849,825 285.742,309	83	352.848,965 285.728,336	13.99 9	83	352.848,965 285.728,336	84	352.848,77 285.725,174	3.168	84	352.848,77 285.725,174	85	352.847,965 285.712,099	13.1
85	352.847,965 285.712,099	86	352.847,565 285.705,592	6.519	86	352.847,565 285.705,592	87	352.846,172 285.682,97	22.66 5	87	352.846,172 285.682,97	88	352.845,636 285.674,26	8.726
88	352.845,636 285.674,26	89	352.844,278 285.652,188	22.11 4	89	352.844,278 285.652,188	90	352.842,712 285.626,753	25.48 3	90	352.842,712 285.626,753	91	352.841,317 285.604,073	22.72 3
91	352.841,317 285.604,073	92	352.839,025 285.566,839	37.30 4	92	352.839,025 285.566,839	93	352.837,013 285.534,144	32.75 7	93	352.837,013 285.534,144	94	352.835,734 285.513,366	20.81 7
94	352.835,734 285.513,366	95	352.833,144 285.471,282	42.16 4	95	352.833,144 285.471,282	96	352.831,933 285.451,613	19.70 6	96	352.831,933 285.451,613	97	352.830,005 285.420,284	31.38 8
97	352.830,005 285.420,284	98	352.827,66 285.382,192	38.16 4	98	352.827,66 285.382,192	99	352.825,738 285.350,963	31.28 8	99	352.825,738 285.350,963	100	352.824,209 285.326,124	24.88 6
100	352.824,209 285.326,124	101	352.821,19 285.277,064	49.15 3	101	352.821,19 285.277,064	102	352.819,983 285.257,46	19.64 1	102	352.819,983 285.257,46	103	352.818,867 285.239,331	18.16 3
103	352.818,867 285.239,331	104	352.816,719 285.204,426	34.97 1	104	352.816,719 285.204,426	105	352.814,304 285.176,653	27.87 8	105	352.814,304 285.176,653	106	352.811,43 285.143,592	33.18 6
106	352.811,43 285.143,592	107	352.807,713 285.100,842	42.91 1	107	352.807,713 285.100,842	108	352.806,832 285.090,717	10.16 3	108	352.806,832 285.090,717	109	352.805,041 285.070,121	20.67 4
109	352.805,041 285.070,121	110	352.804,391 285.062,639	7.51	110	352.804,391 285.062,639	111	352.803,016 285.046,83	15.86 9	111	352.803,016 285.046,83	112	352.801,322 285.027,341	19.56 2
112	352.801,322 285.027,341	113	352.799,545 285.006,912	20.50 6	113	352.799,545 285.006,912	114	352.799,119 284.998,304	8.619	114	352.799,119 284.998,304	115	352.798,565 284.987,11	11.20 8

Punct început	X / Y	Punct sfârșit	X / Y	Lungime segment	Punct început	X / Y	Punct sfârșit	X / Y	Lungime segment	Punct început	X / Y	Punct sfârșit	X / Y	Lungime segment
115	352.798,565 284.987,11	116	352.797,903 284.973,743	13.38 3	116	352.797,903 284.973,743	117	352.796,124 284.937,797	35.99	117	352.796,124 284.937,797	118	352.795,295 284.921,066	16.75 2
118	352.795,295 284.921,066	119	352.794,798 284.911,023	10.05 5	119	352.794,798 284.911,023	120	352.792,725 284.869,148	41.92 6	120	352.792,725 284.869,148	121	352.792,31 284.860,766	8.392
121	352.792,31 284.860,766	122	352.789,693 284.807,919	52.91 2	122	352.789,693 284.807,919	123	352.788,654 284.786,926	21.01 9	123	352.788,654 284.786,926	124	352.787,347 284.760,541	26.41 7
124	352.787,347 284.760,541	125	352.785,682 284.726,901	33.68 1	125	352.785,682 284.726,901	126	352.784,68 284.706,667	20.25 9	126	352.784,68 284.706,667	127	352.788,776 284.708,516	4.494
127	352.788,776 284.708,516	128	352.792,448 284.782,666	74.24 1	128	352.792,448 284.782,666	129	352.794,642 284.826,987	44.37 5	129	352.794,642 284.826,987	130	352.795,61 284.846,542	19.57 9
130	352.795,61 284.846,542	131	352.795,845 284.851,276	4.74	131	352.795,845 284.851,276	132	352.798,072 284.896,26	45.03 9	132	352.798,072 284.896,26	133	352.799,915 284.933,482	37.26 8
133	352.799,915 284.933,482	134	352.800,464 284.944,57	11.10 2	134	352.800,464 284.944,57	135	352.801,486 284.965,21	20.66 5	135	352.801,486 284.965,21	136	352.802,979 284.995,365	30.19 2
136	352.802,979 284.995,365	137	352.803,537 285.006,64	11.28 9	137	352.803,537 285.006,64	138	352.803,946 285.011,344	4.722	138	352.803,946 285.011,344	139	352.805,956 285.034,465	23.20 8
139	352.805,956 285.034,465	140	352.807,271 285.049,585	15.17 7	140	352.807,271 285.049,585	141	352.807,641 285.053,842	4.273	141	352.807,641 285.053,842	142	352.808,135 285.059,522	5.701
142	352.808,135 285.059,522	143	352.808,327 285.061,732	2.218	143	352.808,327 285.061,732	144	352.809,151 285.071,206	9.51	144	352.809,151 285.071,206	145	352.809,685 285.077,345	6.162
145	352.809,685 285.077,345	146	352.810,413 285.085,722	8.409	146	352.810,413 285.085,722	147	352.811,211 285.094,894	9.207	147	352.811,211 285.094,894	148	352.812,215 285.106,445	11.59 5
148	352.812,215 285.106,445	149	352.813,014 285.115,631	9.221	149	352.813,014 285.115,631	150	352.813,427 285.120,385	4.772	150	352.813,427 285.120,385	151	352.814,558 285.133,389	13.05 3
151	352.814,558 285.133,389	152	352.815,054 285.139,103	5.735	152	352.815,054 285.139,103	153	352.815,469 285.143,867	4.782	153	352.815,469 285.143,867	154	352.816,159 285.151,811	7.974
154	352.816,159 285.151,811	155	352.816,381 285.154,354	2.553	155	352.816,381 285.154,354	156	352.817,072 285.162,303	7.979	156	352.817,072 285.162,303	157	352.818,068 285.173,762	11.50 2
157	352.818,068 285.173,762	158	352.819,009 285.184,586	10.86 5	158	352.819,009 285.184,586	159	352.819,217 285.186,978	2.401	159	352.819,217 285.186,978	160	352.819,522 285.190,483	3.518
160	352.819,522 285.190,483	161	352.820,709 285.204,13	13.69 9	161	352.820,709 285.204,13	162	352.822,271 285.229,512	25.43	162	352.822,271 285.229,512	163	352.822,388 285.231,422	1.914
163	352.822,388 285.231,422	164	352.822,653 285.235,72	4.306	164	352.822,653 285.235,72	165	352.823,025 285.241,768	6.059	165	352.823,025 285.241,768	166	352.823,613 285.251,319	9.569
166	352.823,613 285.251,319	167	352.825,083 285.275,211	23.93 7	167	352.825,083 285.275,211	168	352.825,535 285.282,54	7.343	168	352.825,535 285.282,54	169	352.825,986 285.289,872	7.346
169	352.825,986 285.289,872	170	352.826,535 285.298,798	8.943	170	352.826,535 285.298,798	171	352.827,477 285.314,105	15.33 6	171	352.827,477 285.314,105	172	352.829,785 285.351,601	37.56 7
172	352.829,785 285.351,601	173	352.830,866 285.369,165	17.59 7	173	352.830,866 285.369,165	174	352.832,774 285.400,159	31.05 3	174	352.832,774 285.400,159	175	352.836,042 285.453,256	53.19 7
175	352.836,042 285.453,256	176	352.837,441 285.475,988	22.77 5	176	352.837,441 285.475,988	177	352.838,83 285.498,552	22.60 7	177	352.838,83 285.498,552	178	352.840,229 285.521,289	22.78
178	352.840,229 285.521,289	1	352.845,959 285.614,382	93.26 9										

** Lungimile segmentelor sunt determinate în planul de proiecție Stereo 70 și sunt rotunjite la 1 milimetru.

*** Distanța dintre puncte este formată din segmente cumulate ce sunt mai mici decât valoarea 1 milimetru.

**DATE DESPRE IMOBILUL NR. 5953**

Oficiul de Cadastru și Publicitate Imobiliară DOLJ
 Biroul de Cadastru și Publicitate Imobiliară Craiova

A. Partea I. Descrierea imobilului

TEREN Extravilan

Adresa: Jud. Dolj, DE 427

Nr. Crt	Nr cadastral Nr. topografic	Suprafața* (mp)	Observații / Referințe
A1		Din acte: 0 Masurata: 7.041	Sector cadastral:18 Teren neimprejmuit; DE 427

B. Partea II. Proprietari și acte

Inscrieri privitoare la dreptul de proprietate și alte drepturi reale		Referințe
0 / 19/05/2022		
Act Normativ nr. LEGE:7, din 13/03/1996 emis de PARLAMENTUL ROMANIEI;		
B1	Inscrierea provizorie, drept de PROPRIETATE, dobandit prin Lege, cota actuala 1/1, cota initiala 1/1 1) NEIDENTIFICAT NEIDENTIFICAT	A1

C. Partea III. SARCINI .

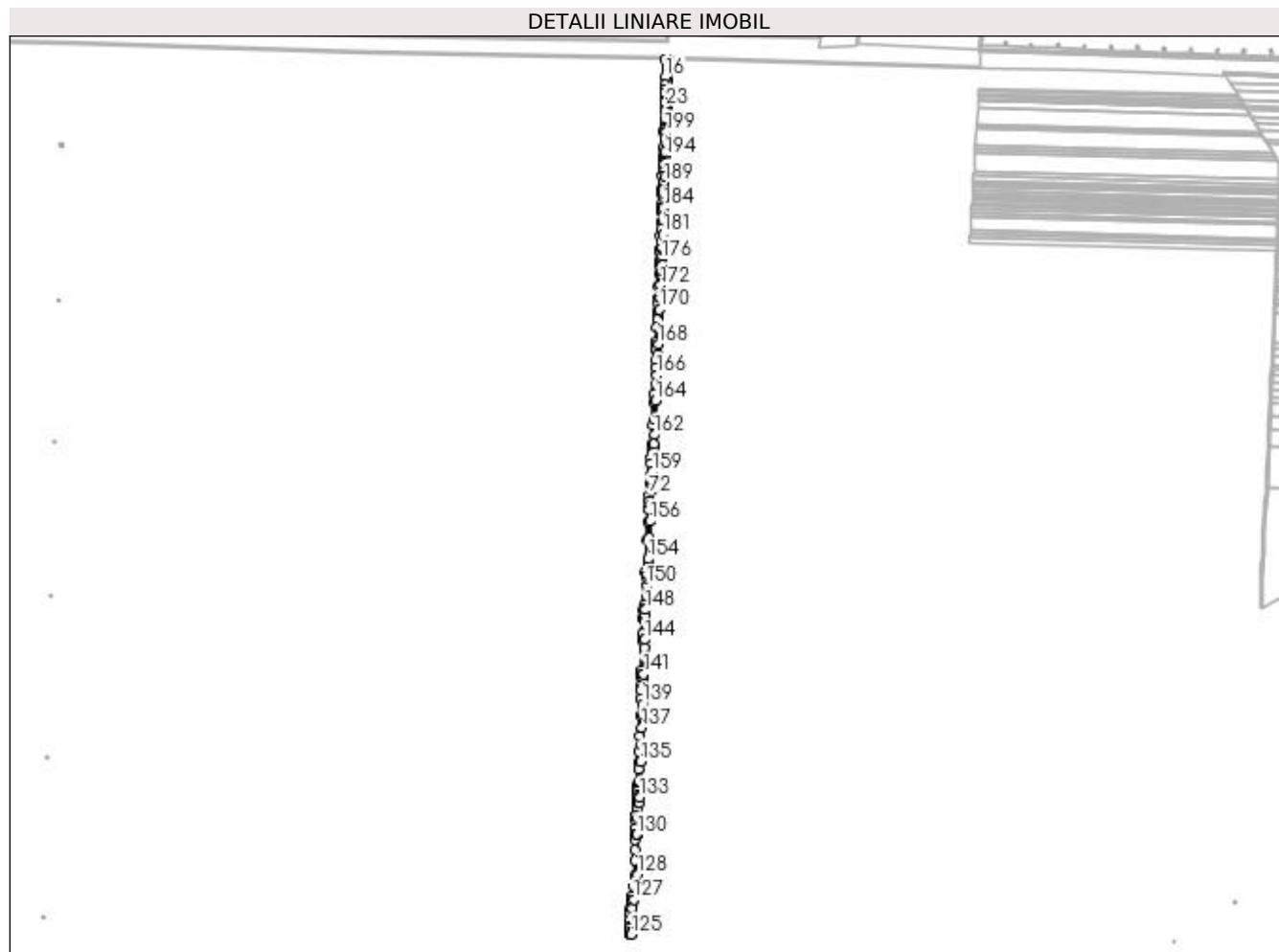
Inscrieri privind dezmembramintele dreptului de proprietate, drepturi reale de garanție și sarcini	Referințe
NU SUNT	

Anexa Nr. 1 La Partea I

Teren

Nr cadastral	Suprafața (mp)*	Observații / Referințe
	Din acte: 0 Masurata: 7.041	DE 427

* Suprafața este determinată în planul de proiecție Stereo 70.



Date referitoare la teren

Crt	Categorie folosință	Intravilan	Suprafața (mp)	Tarla	Parcelă	Nr. topo	Observații / Referințe
1	drum	NU	7.041		427	-	

Lungime Segmente

1) Valorile lungimilor segmentelor sunt obținute din proiecție în plan.

Punct început	X / Y	Punct sfârșit	X / Y	Lungime segment	Punct început	X / Y	Punct sfârșit	X / Y	Lungime segment	Punct început	X / Y	Punct sfârșit	X / Y	Lungime segment
1	352.242,612 285.982,36	2	352.242,774 285.987,228	4.871	2	352.242,774 285.987,228	3	352.243,017 285.994,527	7.303	3	352.243,017 285.994,527	4	352.243,194 285.999,833	5.309
4	352.243,194 285.999,833	5	352.244,138 286.028,119	28.30 2	5	352.244,138 286.028,119	6	352.244,378 286.035,343	7.228	6	352.244,378 286.035,343	7	352.244,576 286.041,264	5.924
7	352.244,576 286.041,264	8	352.244,619 286.051,856	10.59 2	8	352.244,619 286.051,856	9	352.244,708 286.073,973	22.11 7	9	352.244,708 286.073,973	10	352.244,731 286.079,746	5.773
10	352.244,731 286.079,746	11	352.244,752 286.085,136	5.39	11	352.244,752 286.085,136	12	352.244,8 286.096,856	11.72	12	352.244,8 286.096,856	13	352.244,842 286.107,319	10.46 3
13	352.244,842 286.107,319	14	352.244,907 286.123,585	16.26 6	14	352.244,907 286.123,585	15	352.240,908 286.123,679	4.0	15	352.240,908 286.123,679	16	352.240,769 286.089,139	34.54

Punct început	X / Y	Punct sfârșit	X / Y	Lungime segment	Punct început	X / Y	Punct sfârșit	X / Y	Lungime segment	Punct început	X / Y	Punct sfârșit	X / Y	Lungime segment
16	352.240,769 286.089,139	17	352.240,702 286.072,416	16.723	17	352.240,702 286.072,416	18	352.240,669 286.064,065	8.351	18	352.240,669 286.064,065	19	352.240,636 286.055,763	8.302
19	352.240,636 286.055,763	20	352.240,612 286.049,907	5.856	20	352.240,612 286.049,907	21	352.240,578 286.041,398	8.509	21	352.240,578 286.041,398	22	352.240,373 286.035,25	6.151
22	352.240,373 286.035,25	23	352.240,14 286.028,261	6.993	23	352.240,14 286.028,261	24	352.239,863 286.019,945	8.321	24	352.239,863 286.019,945	25	352.239,357 286.004,766	15.187
25	352.239,357 286.004,766	26	352.238,581 285.981,519	23.26	26	352.238,581 285.981,519	27	352.238,388 285.975,712	5.81	27	352.238,388 285.975,712	28	352.237,423 285.946,783	28.945
28	352.237,423 285.946,783	29	352.236,838 285.929,231	17.562	29	352.236,838 285.929,231	30	352.236,7 285.925,095	4.138	30	352.236,7 285.925,095	31	352.236,424 285.916,823	8.277
31	352.236,424 285.916,823	32	352.236,291 285.912,824	4.001	32	352.236,291 285.912,824	33	352.236,153 285.908,691	4.135	33	352.236,153 285.908,691	34	352.235,747 285.896,528	12.17
34	352.235,747 285.896,528	35	352.235,472 285.888,269	8.264	35	352.235,472 285.888,269	36	352.234,685 285.864,666	23.616	36	352.234,685 285.864,666	37	352.234,474 285.858,352	6.318
37	352.234,474 285.858,352	38	352.234,254 285.851,758	6.598	38	352.234,254 285.851,758	39	352.233,688 285.834,786	16.981	39	352.233,688 285.834,786	40	352.233,359 285.824,907	9.884
40	352.233,359 285.824,907	41	352.233,084 285.816,678	8.234	41	352.233,084 285.816,678	42	352.232,399 285.796,12	20.569	42	352.232,399 285.796,12	43	352.231,922 285.781,825	14.303
43	352.231,922 285.781,825	44	352.231,435 285.767,212	14.621	44	352.231,435 285.767,212	45	352.230,587 285.741,788	25.438	45	352.230,587 285.741,788	46	352.230,314 285.733,594	8.199
46	352.230,314 285.733,594	47	352.229,877 285.720,491	13.11	47	352.229,877 285.720,491	48	352.229,467 285.708,213	12.285	48	352.229,467 285.708,213	49	352.228,731 285.691,359	16.87
49	352.228,731 285.691,359	50	352.227,682 285.667,306	24.076	50	352.227,682 285.667,306	51	352.226,618 285.642,905	24.424	51	352.226,618 285.642,905	52	352.226,108 285.631,213	11.703
52	352.226,108 285.631,213	53	352.225,419 285.615,429	15.799	53	352.225,419 285.615,429	54	352.225,022 285.606,316	9.122	54	352.225,022 285.606,316	55	352.224,665 285.598,137	8.187
55	352.224,665 285.598,137	56	352.224,009 285.583,098	15.053	56	352.224,009 285.583,098	57	352.222,76 285.554,475	28.65	57	352.222,76 285.554,475	58	352.222,453 285.547,429	7.053
58	352.222,453 285.547,429	59	352.222,096 285.539,252	8.185	59	352.222,096 285.539,252	60	352.221,119 285.516,837	22.436	60	352.221,119 285.516,837	61	352.220,488 285.502,386	14.465
61	352.220,488 285.502,386	62	352.218,17 285.449,247	53.19	62	352.218,17 285.449,247	63	352.217,457 285.432,898	16.365	63	352.217,457 285.432,898	64	352.215,446 285.386,8	46.142
64	352.215,446 285.386,8	65	352.213,721 285.347,246	39.592	65	352.213,721 285.347,246	66	352.213,711 285.347,247	0.01	66	352.213,711 285.347,247	67	352.212,981 285.332,375	14.89
67	352.212,981 285.332,375	68	352.212,419 285.320,934	11.455	68	352.212,419 285.320,934	69	352.211,793 285.308,186	12.763	69	352.211,793 285.308,186	70	352.210,654 285.284,989	23.225
70	352.210,654 285.284,989	71	352.209,903 285.269,691	15.316	71	352.209,903 285.269,691	72	352.208,677 285.244,731	24.99	72	352.208,677 285.244,731	73	352.208,079 285.232,541	12.205
73	352.208,079 285.232,541	74	352.207,679 285.224,392	8.159	74	352.207,679 285.224,392	75	352.207,287 285.216,408	7.994	75	352.207,287 285.216,408	76	352.206,051 285.191,247	25.191
76	352.206,051 285.191,247	77	352.204,243 285.154,436	36.855	77	352.204,243 285.154,436	78	352.201,102 285.090,457	64.056	78	352.201,102 285.090,457	79	352.197,896 285.025,163	65.373
79	352.197,896 285.025,163	80	352.197,403 285.015,13	10.045	80	352.197,403 285.015,13	81	352.196,688 285.000,573	14.575	81	352.196,688 285.000,573	82	352.196,469 284.996,1	4.478
82	352.196,469 284.996,1	83	352.195,45 284.964,811	31.306	83	352.195,45 284.964,811	84	352.195,035 284.952,063	12.755	84	352.195,035 284.952,063	85	352.193,082 284.892,033	60.062
85	352.193,082 284.892,033	86	352.192,821 284.884,025	8.012	86	352.192,821 284.884,025	87	352.192,561 284.876,02	8.009	87	352.192,561 284.876,02	88	352.192,149 284.863,38	12.647
88	352.192,149 284.863,38	89	352.191,758 284.851,352	12.034	89	352.191,758 284.851,352	90	352.191,2 284.834,207	17.154	90	352.191,2 284.834,207	91	352.190,099 284.800,395	33.83
91	352.190,099 284.800,395	92	352.188,717 284.757,935	42.482	92	352.188,717 284.757,935	93	352.187,764 284.728,628	29.322	93	352.187,764 284.728,628	94	352.187,013 284.705,569	23.071
94	352.187,013 284.705,569	95	352.186,6 284.692,86	12.716	95	352.186,6 284.692,86	96	352.185,58 284.661,545	31.332	96	352.185,58 284.661,545	97	352.185,451 284.657,583	3.964
97	352.185,451 284.657,583	98	352.185,348 284.654,414	3.171	98	352.185,348 284.654,414	99	352.185,245 284.651,245	3.171	99	352.185,245 284.651,245	100	352.185,147 284.648,236	3.011
100	352.185,147 284.648,236	101	352.184,936 284.641,744	6.495	101	352.184,936 284.641,744	102	352.184,743 284.635,824	5.923	102	352.184,743 284.635,824	103	352.184,127 284.627,032	8.814
103	352.184,127 284.627,032	104	352.183,85 284.623,078	3.964	104	352.183,85 284.623,078	105	352.183,041 284.611,534	11.572	105	352.183,041 284.611,534	106	352.182,221 284.599,828	11.735
106	352.182,221 284.599,828	107	352.181,378 284.587,802	12.056	107	352.181,378 284.587,802	108	352.180,358 284.573,239	14.599	108	352.180,358 284.573,239	109	352.179,381 284.559,295	13.978
109	352.179,381 284.559,295	110	352.179,566 284.549,472	9.825	110	352.179,566 284.549,472	111	352.179,928 284.530,316	19.159	111	352.179,928 284.530,316	112	352.180,324 284.509,308	21.012
112	352.180,324 284.509,308	113	352.180,868 284.480,505	28.808	113	352.180,868 284.480,505	114	352.179,37 284.470,919	9.702	114	352.179,37 284.470,919	115	352.176,915 284.455,205	15.905

Punct început	X / Y	Punct sfârșit	X / Y	Lungime segment	Punct început	X / Y	Punct sfârșit	X / Y	Lungime segment	Punct început	X / Y	Punct sfârșit	X / Y	Lungime segment
115	352.176,915 284.455,205	116	352.173,911 284.435,98	19.458	116	352.173,911 284.435,98	117	352.172,405 284.426,345	9.752	117	352.172,405 284.426,345	118	352.170,202 284.412,245	14.271
118	352.170,202 284.412,245	119	352.169,986 284.399,553	12.694	119	352.169,986 284.399,553	120	352.169,796 284.388,443	11.112	120	352.169,796 284.388,443	121	352.169,566 284.374,961	13.484
121	352.169,566 284.374,961	122	352.169,523 284.372,425	2.536	122	352.169,523 284.372,425	123	352.169,388 284.364,5	7.926	123	352.169,388 284.364,5	124	352.169,3 284.359,374	5.127
124	352.169,3 284.359,374	125	352.172,38 284.359,428	3.08	125	352.172,38 284.359,428	126	352.174,192 284.411,866	52.469	126	352.174,192 284.411,866	127	352.176,971 284.429,654	18.004
127	352.176,971 284.429,654	128	352.184,874 284.480,232	51.192	128	352.184,874 284.480,232	129	352.183,383 284.559,193	78.975	129	352.183,383 284.559,193	130	352.183,519 284.561,126	1.938
130	352.183,519 284.561,126	131	352.185,766 284.593,201	32.154	131	352.185,766 284.593,201	132	352.187,989 284.624,916	31.793	132	352.187,989 284.624,916	133	352.188,739 284.635,62	10.73
133	352.188,739 284.635,62	134	352.189,852 284.669,839	34.237	134	352.189,852 284.669,839	135	352.191,109 284.708,454	38.635	135	352.191,109 284.708,454	136	352.192,216 284.742,462	34.026
136	352.192,216 284.742,462	137	352.193,311 284.776,117	33.673	137	352.193,311 284.776,117	138	352.194,17 284.802,514	26.411	138	352.194,17 284.802,514	139	352.194,854 284.823,516	21.013
139	352.194,854 284.823,516	140	352.196,575 284.876,387	52.899	140	352.196,575 284.876,387	141	352.196,848 284.884,772	8.389	141	352.196,848 284.884,772	142	352.198,211 284.926,666	41.916
142	352.198,211 284.926,666	143	352.198,538 284.936,713	10.052	143	352.198,538 284.936,713	144	352.199,083 284.953,452	16.748	144	352.199,083 284.953,452	145	352.200,253 284.989,414	35.981
145	352.200,253 284.989,414	146	352.200,465 284.995,936	6.525	146	352.200,465 284.995,936	147	352.200,802 285.002,784	6.856	147	352.200,802 285.002,784	148	352.201,351 285.013,978	11.207
148	352.201,351 285.013,978	149	352.202,778 285.043,035	29.092	149	352.202,778 285.043,035	150	352.203,736 285.062,544	19.533	150	352.203,736 285.062,544	151	352.204,513 285.078,368	15.843
151	352.204,513 285.078,368	152	352.204,881 285.085,858	7.499	152	352.204,881 285.085,858	153	352.205,893 285.106,474	20.641	153	352.205,893 285.106,474	154	352.206,391 285.116,609	10.147
154	352.206,391 285.116,609	155	352.208,492 285.159,401	42.844	155	352.208,492 285.159,401	156	352.210,117 285.192,495	33.134	156	352.210,117 285.192,495	157	352.213,197 285.255,212	62.793
157	352.213,197 285.255,212	158	352.214,087 285.273,347	18.157	158	352.214,087 285.273,347	159	352.215,05 285.292,958	19.635	159	352.215,05 285.292,958	160	352.217,46 285.342,033	49.134
160	352.217,46 285.342,033	161	352.217,797 285.348,894	6.869	161	352.217,797 285.348,894	162	352.218,582 285.366,883	18.006	162	352.218,582 285.366,883	163	352.219,944 285.398,126	31.273
163	352.219,944 285.398,126	164	352.221,607 285.436,237	38.147	164	352.221,607 285.436,237	165	352.222,974 285.467,581	31.374	165	352.222,974 285.467,581	166	352.223,832 285.487,258	19.696
166	352.223,832 285.487,258	167	352.225,669 285.529,363	42.145	167	352.225,669 285.529,363	168	352.226,576 285.550,15	20.807	168	352.226,576 285.550,15	169	352.228,002 285.582,86	32.741
169	352.228,002 285.582,86	170	352.229,627 285.620,112	37.287	170	352.229,627 285.620,112	171	352.230,617 285.642,802	22.712	171	352.230,617 285.642,802	172	352.231,727 285.668,25	25.472
172	352.231,727 285.668,25	173	352.232,69 285.690,332	22.103	173	352.232,69 285.690,332	174	352.233,07 285.699,046	8.722	174	352.233,07 285.699,046	175	352.233,468 285.708,148	9.111
175	352.233,468 285.708,148	176	352.233,919 285.721,683	13.543	176	352.233,919 285.721,683	177	352.234,136 285.728,194	6.515	177	352.234,136 285.728,194	178	352.234,572 285.741,279	13.092
178	352.234,572 285.741,279	179	352.234,678 285.744,443	3.166	179	352.234,678 285.744,443	180	352.235,144 285.758,426	13.991	180	352.235,144 285.758,426	181	352.235,605 285.772,259	13.841
181	352.235,605 285.772,259	182	352.236,518 285.799,626	27.382	182	352.236,518 285.799,626	183	352.236,942 285.812,338	12.719	183	352.236,942 285.812,338	184	352.237,347 285.824,496	12.165
184	352.237,347 285.824,496	185	352.238,051 285.845,593	21.109	185	352.238,051 285.845,593	186	352.238,321 285.853,687	8.099	186	352.238,321 285.853,687	187	352.238,627 285.862,861	9.179
187	352.238,627 285.862,861	188	352.238,886 285.870,634	7.777	188	352.238,886 285.870,634	189	352.239,105 285.877,195	6.565	189	352.239,105 285.877,195	190	352.239,456 285.887,716	10.527
190	352.239,456 285.887,716	191	352.240,331 285.913,976	26.275	191	352.240,331 285.913,976	192	352.240,478 285.918,368	4.394	192	352.240,478 285.918,368	193	352.240,811 285.928,371	10.009
193	352.240,811 285.928,371	194	352.240,84 285.929,229	0.858	194	352.240,84 285.929,229	195	352.241,016 285.934,497	5.271	195	352.241,016 285.934,497	196	352.241,179 285.939,389	4.895
196	352.241,179 285.939,389	197	352.241,799 285.957,983	18.604	197	352.241,799 285.957,983	198	352.242,07 285.966,117	8.139	198	352.242,07 285.966,117	199	352.242,446 285.977,404	11.293
199	352.242,446 285.977,404	1	352.242,612 285.982,36	4.959										

** Lungimile segmentelor sunt determinate în planul de proiecție Stereo 70 și sunt rotunjite la 1 milimetru.

*** Distanța dintre puncte este formată din segmente cumulate ce sunt mai mici decât valoarea 1 milimetru.

**DATE DESPRE IMOBILUL NR. 5954**

Oficiul de Cadastru și Publicitate Imobiliară DOLJ
Biroul de Cadastru și Publicitate Imobiliară Craiova

A. Partea I. Descrierea imobilului

TEREN Extravilan

Adresa: Jud. Dolj, DE 129

Nr. Crt	Nr cadastral Nr. topografic	Suprafața* (mp)	Observații / Referințe
A1		Din acte: 0 Masurata: 9.282	Sector cadastral:18 Teren neimprejmuit; DE 129

B. Partea II. Proprietari și acte

Inscrieri privitoare la dreptul de proprietate și alte drepturi reale		Referințe
0 / 19/05/2022		
Act Normativ nr. LEGE:7, din 13/03/1996 emis de PARLAMENTUL ROMANIEI;		
B1	Inscrierea provizorie, drept de PROPRIETATE, dobandit prin Lege, cota actuala 1/1, cota initiala 1/1 1) NEIDENTIFICAT NEIDENTIFICAT	A1

C. Partea III. SARCINI .


Inscrieri privind dezmembramintele dreptului de proprietate, drepturi reale de garanție și sarcini	Referințe
NU SUNT	

Anexa Nr. 1 La Partea I

Teren

Nr cadastral	Suprafața (mp)*	Observații / Referințe
	Din acte: 0 Masurata: 9.282	DE 129

* Suprafața este determinată în planul de proiecție Stereo 70.



Date referitoare la teren

Crt	Categorie folosință	Intravilan	Suprafața (mp)	Tarla	Parcelă	Nr. topo	Observații / Referințe
1	drum	NU	9.282		129	-	

Lungime Segmente

1) Valorile lungimilor segmentelor sunt obținute din proiecție în plan.

Punct început	X / Y	Punct sfârșit	X / Y	Lungime segment	Punct început	X / Y	Punct sfârșit	X / Y	Lungime segment	Punct început	X / Y	Punct sfârșit	X / Y	Lungime segment
1	351.632,227 285.928,986	2	351.632,76 285.937,253	8.284	2	351.632,76 285.937,253	3	351.633,027 285.941,387	4.143	3	351.633,027 285.941,387	4	351.634,16 285.958,928	17.578
4	351.634,16 285.958,928	5	351.636,028 285.987,838	28.97	5	351.636,028 285.987,838	6	351.636,403 285.993,642	5.816	6	351.636,403 285.993,642	7	351.637,903 286.016,874	23.28
7	351.637,903 286.016,874	8	351.638,883 286.032,044	15.202	8	351.638,883 286.032,044	9	351.639,42 286.040,355	8.328	9	351.639,42 286.040,355	10	351.639,871 286.047,338	6.998
10	351.639,871 286.047,338	11	351.640,816 286.061,981	14.673	11	351.640,816 286.061,981	12	351.641,194 286.067,831	5.862	12	351.641,194 286.067,831	13	351.641,73 286.076,123	8.309
13	351.641,73 286.076,123	14	351.642,269 286.084,463	8.357	14	351.642,269 286.084,463	15	351.643,347 286.101,166	16.738	15	351.643,347 286.101,166	16	351.645,575 286.135,663	34.569

Punct început	X / Y	Punct sfârșit	X / Y	Lungime segment	Punct început	X / Y	Punct sfârșit	X / Y	Lungime segment	Punct început	X / Y	Punct sfârșit	X / Y	Lungime segment
16	351.645,575 286.135,663	17	351.641,576 286.135,8	4.001	17	351.641,576 286.135,8	18	351.640,264 286.115,488	20.354	18	351.640,264 286.115,488	19	351.639,256 286.099,885	15.636
19	351.639,256 286.099,885	20	351.639,004 286.095,982	3.911	20	351.639,004 286.095,982	21	351.638,735 286.091,809	4.182	21	351.638,735 286.091,809	22	351.638,482 286.087,903	3.914
22	351.638,482 286.087,903	23	351.638,23 286.083,996	3.915	23	351.638,23 286.083,996	24	351.637,605 286.074,312	9.704	24	351.637,605 286.074,312	25	351.635,861 286.047,321	27.047
25	351.635,861 286.047,321	26	351.633,905 286.017,026	30.358	26	351.633,905 286.017,026	27	351.633,431 286.009,7	7.341	27	351.633,431 286.009,7	28	351.632,414 285.993,953	15.78
28	351.632,414 285.993,953	29	351.631,609 285.981,486	12.493	29	351.631,609 285.981,486	30	351.631,377 285.977,891	3.602	30	351.631,377 285.977,891	31	351.631,175 285.974,761	3.137
31	351.631,175 285.974,761	32	351.630,868 285.970,012	4.759	32	351.630,868 285.970,012	33	351.629,998 285.956,547	13.493	33	351.629,998 285.956,547	34	351.629,488 285.948,639	7.924
34	351.629,488 285.948,639	35	351.629,159 285.943,556	5.094	35	351.629,159 285.943,556	36	351.628,791 285.937,857	5.711	36	351.628,791 285.937,857	37	351.628,111 285.927,322	10.557
37	351.628,111 285.927,322	38	351.626,523 285.902,745	24.628	38	351.626,523 285.902,745	39	351.624,996 285.879,091	23.703	39	351.624,996 285.879,091	40	351.624,132 285.865,723	13.396
40	351.624,132 285.865,723	41	351.623,712 285.859,218	6.519	41	351.623,712 285.859,218	42	351.623,229 285.851,746	7.488	42	351.623,229 285.851,746	43	351.622,108 285.834,382	17.4
43	351.622,108 285.834,382	44	351.621,707 285.828,182	6.213	44	351.621,707 285.828,182	45	351.620,925 285.816,07	12.137	45	351.620,925 285.816,07	46	351.620,288 285.806,213	9.878
46	351.620,288 285.806,213	47	351.619,349 285.791,667	14.576	47	351.619,349 285.791,667	48	351.618,774 285.782,764	8.922	48	351.618,774 285.782,764	49	351.618,027 285.771,196	11.592
49	351.618,027 285.771,196	50	351.616,965 285.754,759	16.471	50	351.616,965 285.754,759	51	351.616,523 285.747,911	6.862	51	351.616,523 285.747,911	52	351.616,012 285.739,999	7.928
52	351.616,012 285.739,999	53	351.615,562 285.733,028	6.986	53	351.615,562 285.733,028	54	351.615,28 285.728,668	4.369	54	351.615,28 285.728,668	55	351.614,779 285.717,73	10.949
55	351.614,779 285.717,73	56	351.614,234 285.705,833	11.909	56	351.614,234 285.705,833	57	351.614,054 285.701,898	3.939	57	351.614,054 285.701,898	58	351.613,678 285.693,682	8.225
58	351.613,678 285.693,682	59	351.612,929 285.677,312	16.387	59	351.612,929 285.677,312	60	351.612,251 285.662,505	14.823	60	351.612,251 285.662,505	61	351.611,855 285.653,855	8.659
61	351.611,855 285.653,855	62	351.611,487 285.645,811	8.052	62	351.611,487 285.645,811	63	351.610,702 285.628,675	17.154	63	351.610,702 285.628,675	64	351.610,348 285.620,937	7.746
64	351.610,348 285.620,937	65	351.609,971 285.612,712	8.234	65	351.609,971 285.612,712	66	351.609,358 285.599,328	13.398	66	351.609,358 285.599,328	67	351.608,841 285.588,015	11.325
67	351.608,841 285.588,015	68	351.608,5 285.580,573	7.45	68	351.608,5 285.580,573	69	351.607,519 285.559,148	21.447	69	351.607,519 285.559,148	70	351.607,04 285.548,682	10.477
70	351.607,04 285.548,682	71	351.606,609 285.539,27	9.422	71	351.606,609 285.539,27	72	351.606,167 285.529,616	9.664	72	351.606,167 285.529,616	73	351.605,435 285.513,636	15.997
73	351.605,435 285.513,636	74	351.604,27 285.488,187	25.476	74	351.604,27 285.488,187	75	351.603,763 285.477,1	11.099	75	351.603,763 285.477,1	76	351.603,157 285.463,871	13.243
76	351.603,157 285.463,871	77	351.602,556 285.450,735	13.15	77	351.602,556 285.450,735	78	351.602,511 285.449,767	0.969	78	351.602,511 285.449,767	79	351.602,166 285.442,227	7.548
79	351.602,166 285.442,227	80	351.601,777 285.433,729	8.507	80	351.601,777 285.433,729	81	351.601,281 285.422,886	10.854	81	351.601,281 285.422,886	82	351.601,24 285.422,005	0.882
82	351.601,24 285.422,005	83	351.600,488 285.405,579	16.443	83	351.600,488 285.405,579	84	351.599,816 285.390,906	14.688	84	351.599,816 285.390,906	85	351.598,929 285.371,529	19.397
85	351.598,929 285.371,529	86	351.598,54 285.363,021	8.517	86	351.598,54 285.363,021	87	351.598,099 285.353,402	9.629	87	351.598,099 285.353,402	88	351.597,798 285.346,819	6.59
88	351.597,798 285.346,819	89	351.597,459 285.339,421	7.406	89	351.597,459 285.339,421	90	351.597,274 285.335,374	4.051	90	351.597,274 285.335,374	91	351.596,791 285.324,827	10.558
91	351.596,791 285.324,827	92	351.596,539 285.321,235	3.601	92	351.596,539 285.321,235	93	351.595,751 285.310,031	11.232	93	351.595,751 285.310,031	94	351.595,132 285.301,22	8.833
94	351.595,132 285.301,22	95	351.594,06 285.285,965	15.293	95	351.594,06 285.285,965	96	351.593,154 285.273,07	12.927	96	351.593,154 285.273,07	97	351.591,883 285.254,99	18.125
97	351.591,883 285.254,99	98	351.590,872 285.240,597	14.428	98	351.590,872 285.240,597	99	351.588,085 285.200,946	39.749	99	351.588,085 285.200,946	100	351.586,833 285.183,13	17.86
100	351.586,833 285.183,13	101	351.584,636 285.151,871	31.336	101	351.584,636 285.151,871	102	351.582,28 285.118,345	33.609	102	351.582,28 285.118,345	103	351.580,232 285.089,204	29.213
103	351.580,232 285.089,204	104	351.578,967 285.071,195	18.053	104	351.578,967 285.071,195	105	351.576,795 285.040,289	30.982	105	351.576,795 285.040,289	106	351.575,205 285.017,666	22.679
106	351.575,205 285.017,666	107	351.574,056 285.001,319	16.387	107	351.574,056 285.001,319	108	351.573,686 284.996,058	5.274	108	351.573,686 284.996,058	109	351.573,302 284.990,592	5.479
109	351.573,302 284.990,592	110	351.572,202 284.974,939	15.692	110	351.572,202 284.974,939	111	351.569,255 284.933,006	42.036	111	351.569,255 284.933,006	112	351.566,69 284.896,5	36.596
112	351.566,69 284.896,5	113	351.565,404 284.878,209	18.336	113	351.565,404 284.878,209	114	351.564,206 284.861,161	17.09	114	351.564,206 284.861,161	115	351.560,464 284.807,911	53.381

Punct început	X / Y	Punct sfârșit	X / Y	Lungime segment	Punct început	X / Y	Punct sfârșit	X / Y	Lungime segment	Punct început	X / Y	Punct sfârșit	X / Y	Lungime segment
115	351.560,464 284.807,911	116	351.559,253 284.790,682	17.27 2	116	351.559,253 284.790,682	117	351.556,659 284.753,768	37.00 5	117	351.556,659 284.753,768	118	351.553,408 284.707,505	46.37 7
118	351.553,408 284.707,505	119	351.549,811 284.656,324	51.30 7	119	351.549,811 284.656,324	120	351.548,026 284.630,923	25.46 4	120	351.548,026 284.630,923	121	351.545,531 284.584,173	46.81 7
121	351.545,531 284.584,173	122	351.544,523 284.565,289	18.91 1	122	351.544,523 284.565,289	123	351.543,372 284.543,711	21.60 9	123	351.543,372 284.543,711	124	351.542,183 284.521,444	22.29 9
124	351.542,183 284.521,444	125	351.540,999 284.499,254	22.22 2	125	351.540,999 284.499,254	126	351.538,988 284.461,577	37.73 1	126	351.538,988 284.461,577	127	351.537,103 284.426,244	35.38 3
127	351.537,103 284.426,244	128	351.535,084 284.388,405	37.89 3	128	351.535,084 284.388,405	129	351.532,241 284.335,143	53.33 8	129	351.532,241 284.335,143	130	351.531,42 284.319,761	15.40 4
130	351.531,42 284.319,761	131	351.529,225 284.278,616	41.20 4	131	351.529,225 284.278,616	132	351.528,715 284.269,076	9.554	132	351.528,715 284.269,076	133	351.527,209 284.240,85	28.26 6
133	351.527,209 284.240,85	134	351.523,007 284.162,105	78.85 7	134	351.523,007 284.162,105	135	351.522,659 284.155,591	6.523	135	351.522,659 284.155,591	136	351.520,564 284.116,323	39.32 4
136	351.520,564 284.116,323	137	351.519,534 284.097,036	19.31 4	137	351.519,534 284.097,036	138	351.518,065 284.069,501	27.57 4	138	351.518,065 284.069,501	139	351.517,098 284.051,381	18.14 6
139	351.517,098 284.051,381	140	351.514,331 283.999,533	51.92 2	140	351.514,331 283.999,533	141	351.511,369 283.944,022	55.59	141	351.511,369 283.944,022	142	351.509,301 283.905,27	38.80 7
142	351.509,301 283.905,27	143	351.506,63 283.855,225	50.11 6	143	351.506,63 283.855,225	144	351.504,625 283.817,658	37.62	144	351.504,625 283.817,658	145	351.508,808 283.820,984	5.344
145	351.508,808 283.820,984	146	351.526,868 284.159,399	338.8 97	146	351.526,868 284.159,399	147	351.527,926 284.179,224	19.85 3	147	351.527,926 284.179,224	148	351.528,555 284.191,013	11.80 6
148	351.528,555 284.191,013	149	351.528,736 284.194,409	3.401	149	351.528,736 284.194,409	150	351.529,049 284.200,266	5.865	150	351.529,049 284.200,266	151	351.530,104 284.220,042	19.80 4
151	351.530,104 284.220,042	152	351.530,765 284.232,429	12.40 5	152	351.530,765 284.232,429	153	351.531,053 284.237,823	5.402	153	351.531,053 284.237,823	154	351.531,483 284.245,874	8.062
154	351.531,483 284.245,874	155	351.531,976 284.255,117	9.256	155	351.531,976 284.255,117	156	351.533,491 284.283,501	28.42 4	156	351.533,491 284.283,501	157	351.535,183 284.315,205	31.74 9
157	351.535,183 284.315,205	158	351.536,584 284.341,466	26.29 8	158	351.536,584 284.341,466	159	351.537,013 284.349,5	8.045	159	351.537,013 284.349,5	160	351.537,436 284.357,424	7.935
160	351.537,436 284.357,424	161	351.538,027 284.368,495	11.08 7	161	351.538,027 284.368,495	162	351.538,491 284.377,201	8.718	162	351.538,491 284.377,201	163	351.538,914 284.385,12	7.93
163	351.538,914 284.385,12	164	351.539,049 284.387,654	2.538	164	351.539,049 284.387,654	165	351.539,768 284.401,126	13.49 1	165	351.539,768 284.401,126	166	351.540,361 284.412,228	11.11 8
166	351.540,361 284.412,228	167	351.541,791 284.439,04	26.85	167	351.541,791 284.439,04	168	351.542,307 284.448,695	9.669	168	351.542,307 284.448,695	169	351.543,335 284.467,96	19.29 2
169	351.543,335 284.467,96	170	351.544,175 284.483,706	15.76 8	170	351.544,175 284.483,706	171	351.546,223 284.522,073	38.42 2	171	351.546,223 284.522,073	172	351.547,342 284.543,05	21.00 7
172	351.547,342 284.543,05	173	351.548,363 284.562,179	19.15 6	173	351.548,363 284.562,179	174	351.549,631 284.585,936	23.79 1	174	351.549,631 284.585,936	175	351.550,408 284.600,504	14.58 9
175	351.550,408 284.600,504	176	351.551,05 284.612,534	12.04 7	176	351.551,05 284.612,534	177	351.551,675 284.624,244	11.72 7	177	351.551,675 284.624,244	178	351.552,018 284.630,677	6.442
178	351.552,018 284.630,677	179	351.552,378 284.635,79	5.126	179	351.552,378 284.635,79	180	351.552,655 284.639,744	3.964	180	351.552,655 284.639,744	181	351.553,689 284.654,451	14.74 3
181	351.553,689 284.654,451	182	351.554,145 284.660,939	6.504	182	351.554,145 284.660,939	183	351.554,356 284.663,946	3.014	183	351.554,356 284.663,946	184	351.554,579 284.667,112	3.174
184	351.554,579 284.667,112	185	351.554,801 284.670,278	3.174	185	351.554,801 284.670,278	186	351.555,08 284.674,237	3.969	186	351.555,08 284.674,237	187	351.557,279 284.705,529	31.36 9
187	351.557,279 284.705,529	188	351.558,171 284.718,228	12.73	188	351.558,171 284.718,228	189	351.559,79 284.741,27	23.09 9	189	351.559,79 284.741,27	190	351.561,848 284.770,555	29.35 7
190	351.561,848 284.770,555	191	351.564,83 284.812,982	42.53 2	191	351.564,83 284.812,982	192	351.567,205 284.846,769	33.87	192	351.567,205 284.846,769	193	351.568,409 284.863,901	17.17 4
193	351.568,409 284.863,901	194	351.569,253 284.875,92	12.04 9	194	351.569,253 284.875,92	195	351.570,141 284.888,549	12.66	195	351.570,141 284.888,549	196	351.570,703 284.896,549	8.02
196	351.570,703 284.896,549	197	351.571,265 284.904,551	8.022	197	351.571,265 284.904,551	198	351.575,481 284.964,535	60.13 2	198	351.575,481 284.964,535	199	351.576,376 284.977,273	12.76 9
199	351.576,376 284.977,273	200	351.578,888 285.013,01	35.82 5	200	351.578,888 285.013,01	201	351.579,91 285.027,561	14.58 7	201	351.579,91 285.027,561	202	351.580,615 285.037,589	10.05 3
202	351.580,615 285.037,589	203	351.585,202 285.102,856	65.42 8	203	351.585,202 285.102,856	204	351.589,696 285.166,807	64.10 9	204	351.589,696 285.166,807	205	351.592,282 285.203,602	36.88 6
205	351.592,282 285.203,602	206	351.594,049 285.228,753	25.21 3	206	351.594,049 285.228,753	207	351.594,61 285.236,734	8.001	207	351.594,61 285.236,734	208	351.595,183 285.244,879	8.165
208	351.595,183 285.244,879	209	351.596,039 285.257,064	12.21 5	209	351.596,039 285.257,064	210	351.597,792 285.282,013	25.01 1	210	351.597,792 285.282,013	211	351.598,867 285.297,305	15.33
211	351.598,867 285.297,305	212	351.600,496 285.320,492	23.24 4	212	351.600,496 285.320,492	213	351.600,785 285.324,595	4.113	213	351.600,785 285.324,595	214	351.601,181 285.333,239	8.653

Punct început	X / Y	Punct sfârșit	X / Y	Lungime segment	Punct început	X / Y	Punct sfârșit	X / Y	Lungime segment	Punct început	X / Y	Punct sfârșit	X / Y	Lungime segment
214	351.601,181 285.333,239	215	351.601,704 285.344,681	11.454	215	351.601,704 285.344,681	216	351.602,385 285.359,553	14.888	216	351.602,385 285.359,553	217	351.604,196 285.399,105	39.593
217	351.604,196 285.399,105	218	351.606,306 285.445,201	46.144	218	351.606,306 285.445,201	219	351.607,055 285.461,549	16.365	219	351.607,055 285.461,549	220	351.609,488 285.514,687	53.194
220	351.609,488 285.514,687	221	351.610,149 285.529,137	14.465	221	351.610,149 285.529,137	222	351.611,175 285.551,55	22.436	222	351.611,175 285.551,55	223	351.611,55 285.559,727	8.186
223	351.611,55 285.559,727	224	351.611,872 285.566,773	7.053	224	351.611,872 285.566,773	225	351.613,183 285.595,394	28.651	225	351.613,183 285.595,394	226	351.613,871 285.610,433	15.055
226	351.613,871 285.610,433	227	351.614,245 285.618,611	8.187	227	351.614,245 285.618,611	228	351.614,663 285.627,724	9.123	228	351.614,663 285.627,724	229	351.615,385 285.643,507	15.8
229	351.615,385 285.643,507	230	351.615,921 285.655,199	11.704	230	351.615,921 285.655,199	231	351.617,038 285.679,599	24.426	231	351.617,038 285.679,599	232	351.618,139 285.703,651	24.077
232	351.618,139 285.703,651	233	351.618,91 285.720,504	16.871	233	351.618,91 285.720,504	234	351.619,274 285.728,448	7.952	234	351.619,274 285.728,448	235	351.619,554 285.732,777	4.338
235	351.619,554 285.732,777	236	351.620,399 285.745,872	13.122	236	351.620,399 285.745,872	237	351.620,928 285.754,061	8.206	237	351.620,928 285.754,061	238	351.622,569 285.779,469	25.461
238	351.622,569 285.779,469	239	351.623,513 285.794,073	14.634	239	351.623,513 285.794,073	240	351.624,435 285.808,359	14.316	240	351.624,435 285.808,359	241	351.625,762 285.828,904	20.588
241	351.625,762 285.828,904	242	351.626,294 285.837,127	8.24	242	351.626,294 285.837,127	243	351.626,931 285.847,001	9.895	243	351.626,931 285.847,001	244	351.628,027 285.863,962	16.996
244	351.628,027 285.863,962	245	351.628,452 285.870,552	6.604	245	351.628,452 285.870,552	246	351.628,86 285.876,862	6.323	246	351.628,86 285.876,862	247	351.630,383 285.900,45	23.637
247	351.630,383 285.900,45	248	351.630,917 285.908,704	8.271	248	351.630,917 285.908,704	249	351.631,702 285.920,859	12.18	249	351.631,702 285.920,859	250	351.631,968 285.924,99	4.14
250	351.631,968 285.924,99	1	351.632,227 285.928,986	4.004										

** Lungimile segmentelor sunt determinate în planul de proiecție Stereo 70 și sunt rotunjite la 1 milimetru.

*** Distanța dintre puncte este formată din segmente cumulate ce sunt mai mici decât valoarea 1 milimetru.

**DATE DESPRE IMOBILUL NR. 5967**

Oficiul de Cadastru și Publicitate Imobiliară DOLJ
Biroul de Cadastru și Publicitate Imobiliară Craiova

A. Partea I. Descrierea imobilului

TEREN Extravilan

Adresa: Jud. Dolj, T 57, P 115

Nr. Crt	Nr cadastral Nr. topografic	Suprafața* (mp)	Observații / Referințe
A1		Din acte: 3.900 Masurata: 561	Sector cadastral:18 Teren neimprejmuit; DIFERENTA DE SUPRAFATA SE REGASESTE LA ID: 4063;

B. Partea II. Proprietari și acte

Inscrieri privitoare la dreptul de proprietate și alte drepturi reale		Referințe
0 / 19/05/2022		
Act Notarial nr. CM:18, din 05/03/2020 emis de BNP COADA ION;		
B1	Intabulare, drept de PROPRIETATE, dobandit prin Succesiune, cota actuala 1/2, cota initiala 1/2 1) MOCANU PETRICA	A1
B2	Intabulare, drept de PROPRIETATE, dobandit prin Succesiune, cota actuala 1/2, cota initiala 1/2 1) PISICA CORNELIU	A1

C. Partea III. SARCINI .

Inscrieri privind dezmembramintele dreptului de proprietate, drepturi reale de garanție și sarcini	Referințe
NU SUNT	

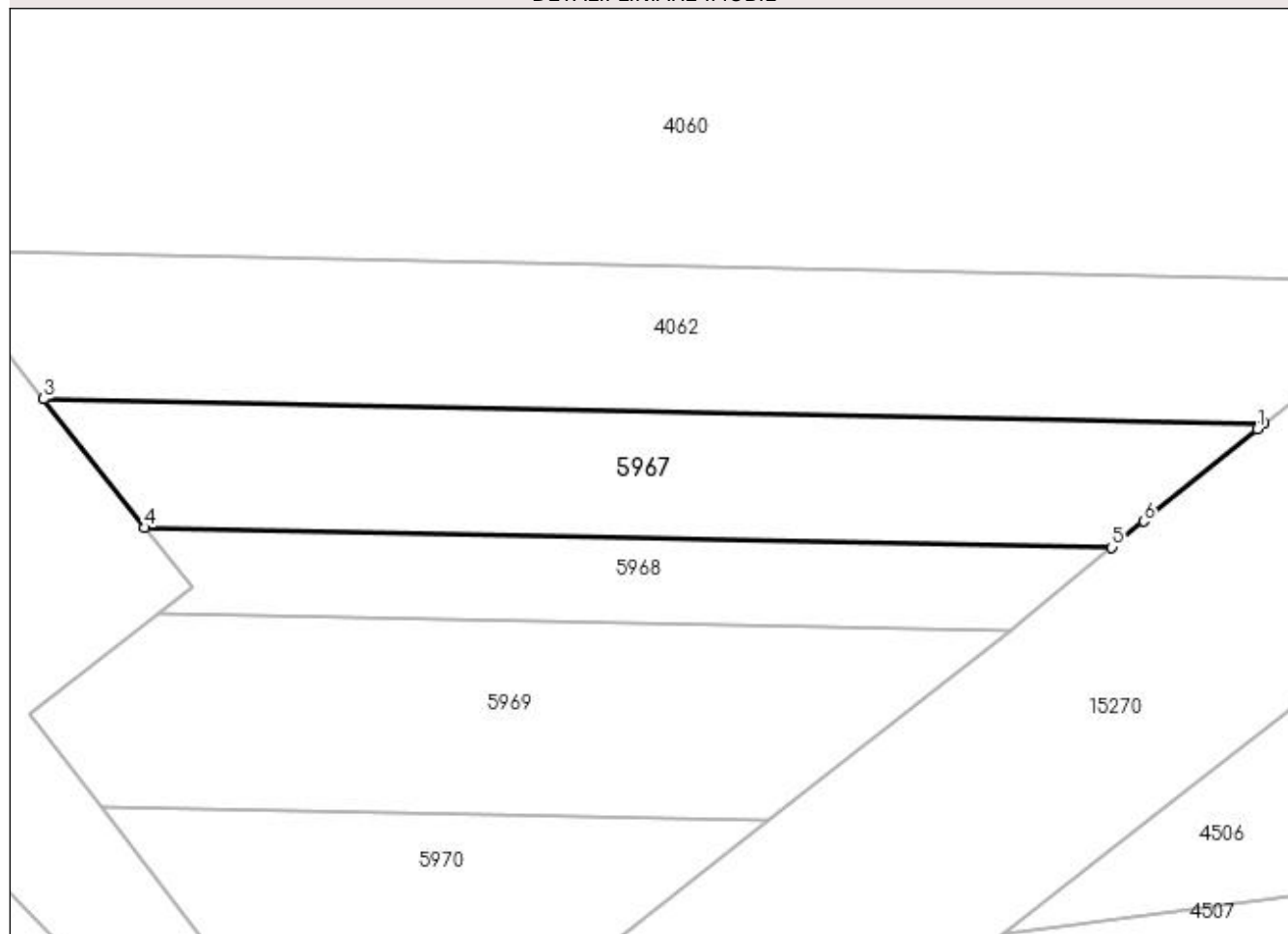
Anexa Nr. 1 La Partea I

Teren

Nr cadastral	Suprafața (mp)*	Observații / Referințe
	Din acte: 3.900 Masurata: 561	DIFERENTA DE SUPRAFATA SE REGASESTE LA ID: 4063;

* Suprafața este determinată în planul de proiecție Stereo 70.

DETALII LINIARE IMOBIL



Date referitoare la teren

Crt	Categorie folosință	Intra vilan	Suprafața (mp)	Tarla	Parcelă	Nr. topo	Observații / Referințe
1	arabil	NU	561	57	115	-	

Lungime Segmente

1) Valorile lungimilor segmentelor sunt obținute din proiecție în plan.

Punct început	X / Y	Punct sfârșit	X / Y	Lungime segment (** (m)
1	352.035,04 284.235,39	2	352.035,465 284.235,729	0.544
2	352.035,465 284.235,729	3	351.957,769 284.237,293	77.712
3	351.957,769 284.237,293	4	351.964,224 284.229,103	10.428
4	351.964,224 284.229,103	5	352.025,799 284.227,864	61.587
5	352.025,799 284.227,864	6	352.027,822 284.229,511	2.609

Punct început	X / Y	Punct sfârșit	X / Y	Lungime segment (** (m)
6	352.027,822 284.229,511	1	352.035,04 284.235,39	9.309

** Lungimile segmentelor sunt determinate în planul de proiecție Stereo 70 și sunt rotunjite la 1 milimetru.

*** Distanța dintre puncte este formată din segmente cumulate ce sunt mai mici decât valoarea 1 milimetru.

**DATE DESPRE IMOBILUL NR. 5968**

Oficiul de Cadastru și Publicitate Imobiliară DOLJ
Biroul de Cadastru și Publicitate Imobiliară Craiova

A. Partea I. Descrierea imobilului

TEREN Extravilan

Adresa: Jud. Dolj, T 57, P 116

Nr. Crt	Nr cadastral Nr. topografic	Suprafața* (mp)	Observații / Referințe
A1		Din acte: 2.500 Masurata: 306	Sector cadastral:18 Teren neimprejmuit; DIFERENTA DE SUPRAFATA SE REGASESTE LA ID: 4064;

B. Partea II. Proprietari și acte

Inscrieri privitoare la dreptul de proprietate și alte drepturi reale		Referințe
0 / 19/05/2022		
Act Administrativ nr. TDP:520-48414., din 15/02/1994 emis de COMISIA JUDETEANA DOLJ (CERTIF. DE DECES:DR784125/11.10.2003;);		
B1	Intabulare, drept de PROPRIETATE, dobandit prin Reconstituire, cota actuala 1/1, cota initiala 1/1 1) PISICA VICTORIA, DECEDAT DEFUNCT:Da	A1

C. Partea III. SARCINI .

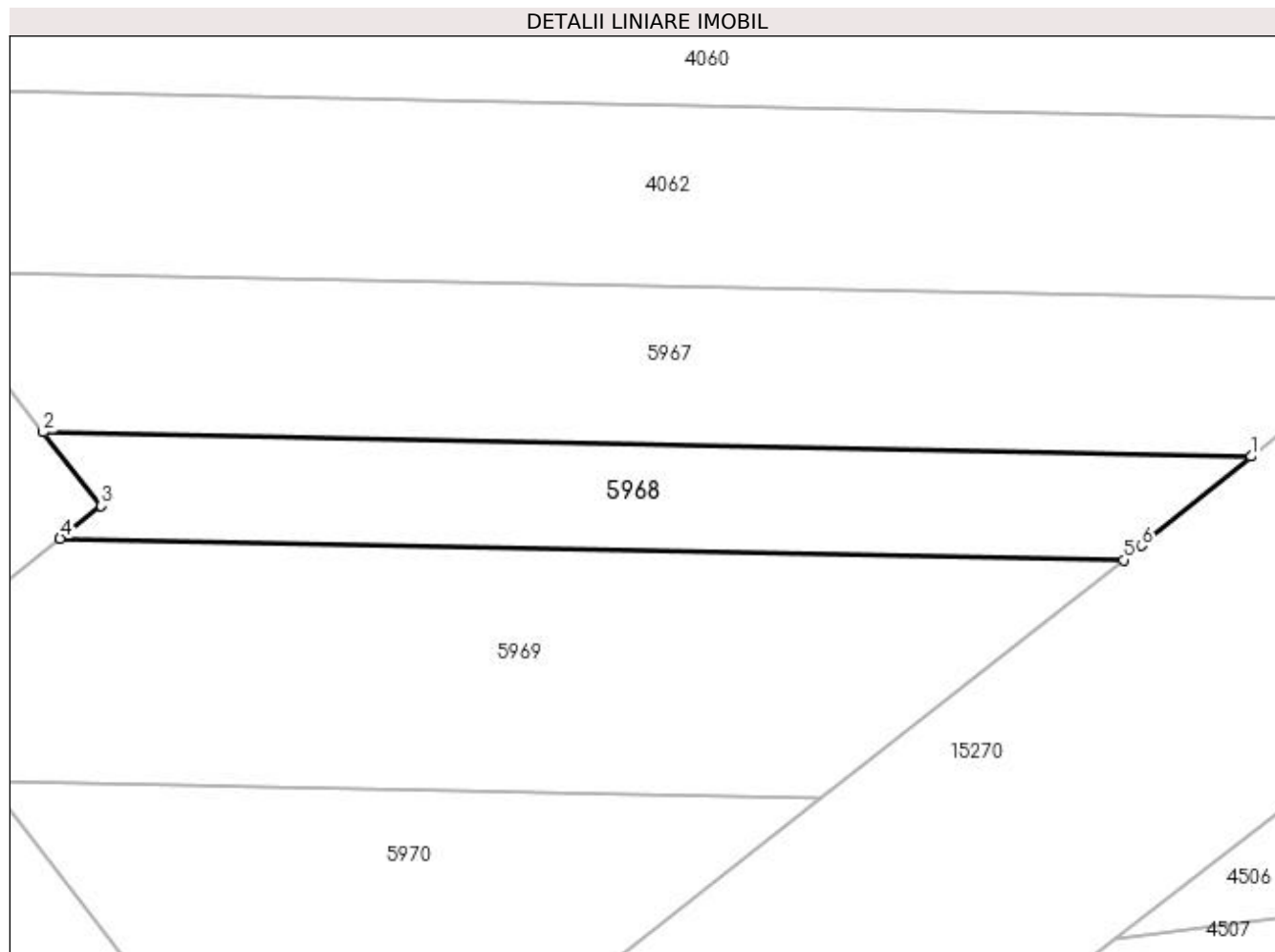
Inscrieri privind dezmembramintele dreptului de proprietate, drepturi reale de garanție și sarcini	Referințe
NU SUNT	

Anexa Nr. 1 La Partea I

Teren

Nr cadastral	Suprafața (mp)*	Observații / Referințe
	Din acte: 2.500 Masurata: 306	DIFERENTA DE SUPRAFATA SE REGASESTE LA ID: 4064;

* Suprafața este determinată în planul de proiecție Stereo 70.



Date referitoare la teren

Crt	Categorie folosință	Intra vilan	Suprafața (mp)	Tarla	Parcelă	Nr. topo	Observații / Referințe
1	arabil	NU	306	57	116	-	

Lungime Segmente

1) Valorile lungimilor segmentelor sunt obținute din proiecție în plan.

Punct început	X / Y	Punct sfârșit	X / Y	Lungime segment (** (m)
1	352.025,799 284.227,864	2	351.964,224 284.229,103	61.587
2	351.964,224 284.229,103	3	351.967,19 284.225,34	4.791
3	351.967,19 284.225,34	4	351.965,09 284.223,686	2.673
4	351.965,09 284.223,686	5	352.019,295 284.222,595	54.216
5	352.019,295 284.222,595	6	352.020,22 284.223,32	1.175

Punct început	X / Y	Punct sfârșit	X / Y	Lungime segment (** (m)
6	352.020,22 284.223,32	1	352.025,799 284.227,864	7.195

** Lungimile segmentelor sunt determinate în planul de proiecție Stereo 70 și sunt rotunjite la 1 milimetru.

*** Distanța dintre puncte este formată din segmente cumulate ce sunt mai mici decât valoarea 1 milimetru.

**DATE DESPRE IMOBILUL NR. 5969**

Oficiul de Cadastru și Publicitate Imobiliară DOLJ
 Biroul de Cadastru și Publicitate Imobiliară Craiova

A. Partea I. Descrierea imobilului

TEREN Extravilan

Adresa: Jud. Dolj, T 57, P 117

Nr. Crt	Nr cadastral Nr. topografic	Suprafața* (mp)	Observații / Referințe
A1		Din acte: 5.600 Masurata: 638	Sector cadastral:18 Teren neimprejmuit; DIFERENTA DE SUPRAFATA SE REGASESTE LA ID: 4065;

B. Partea II. Proprietari și acte

Inscrieri privitoare la dreptul de proprietate și alte drepturi reale		Referințe
0 / 19/05/2022		
Hotarare Judecatoreasca nr. SC:1366, din 10/06/2014 emis de JUDECATORIA CALAFAT;		
B1	Intabulare, drept de PROPRIETATE, dobandit prin Hotarare Judecatoreasca, cota actuala 1/1, cota initiala 1/1 1) COLCEA LUCIAN, LIPSA CNP	A1

C. Partea III. SARCINI .

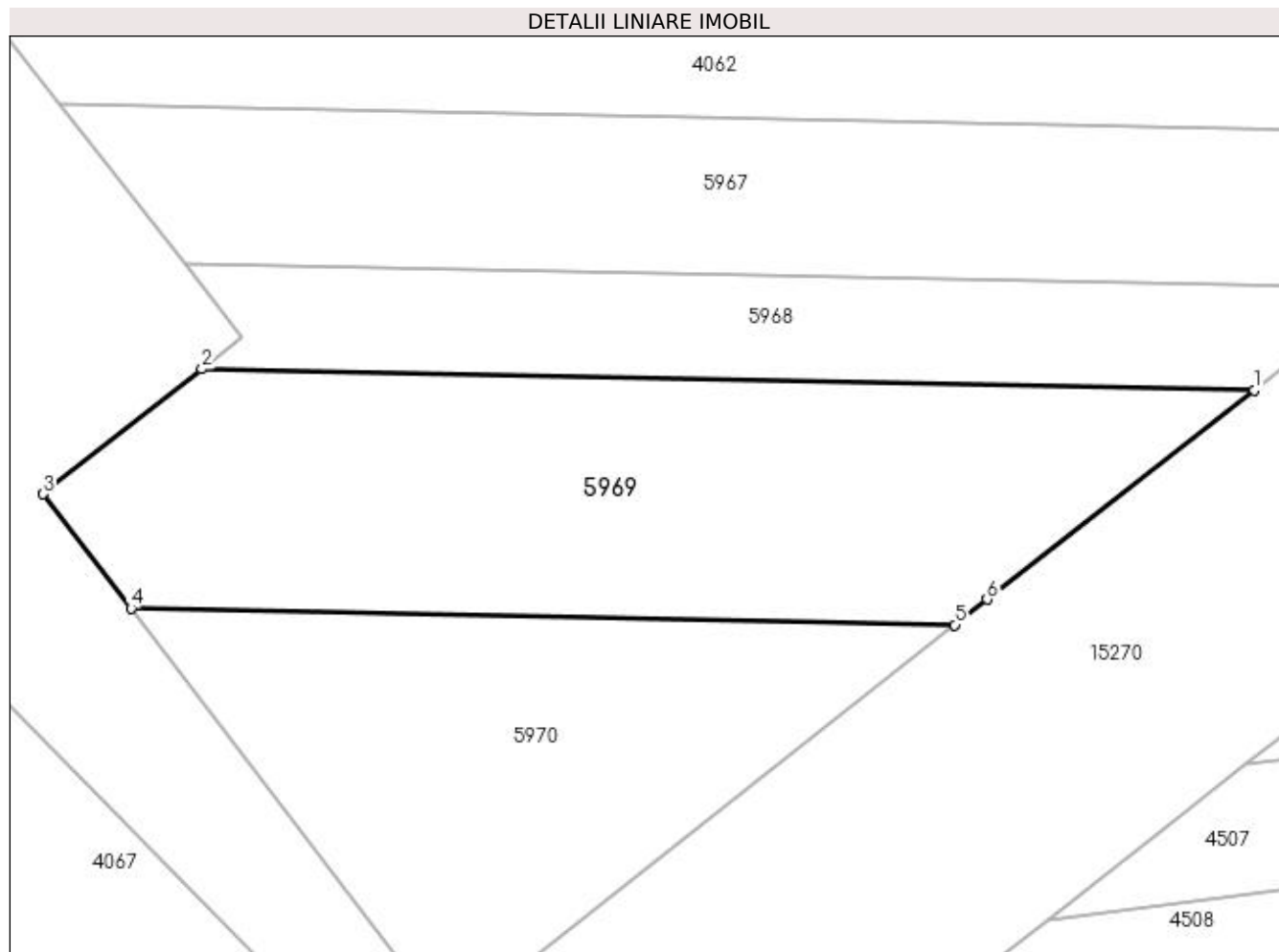
Inscrieri privind dezmembramintele dreptului de proprietate, drepturi reale de garanție și sarcini	Referințe
NU SUNT	

Anexa Nr. 1 La Partea I

Teren

Nr cadastral	Suprafața (mp)*	Observații / Referințe
	Din acte: 5.600 Masurata: 638	DIFERENTA DE SUPRAFATA SE REGASESTE LA ID: 4065;

* Suprafața este determinată în planul de proiecție Stereo 70.



Date referitoare la teren

Crt	Categorie folosință	Intra vilan	Suprafața (mp)	Tarla	Parcelă	Nr. topo	Observații / Referințe
1	arabil	NU	638	57	117	-	

Lungime Segmente

1) Valorile lungimilor segmentelor sunt obținute din proiecție în plan.

Punct început	X / Y	Punct sfârșit	X / Y	Lungime segment (** (m)
1	352.019,295 284.222,595	2	351.965,09 284.223,686	54.216
2	351.965,09 284.223,686	3	351.956,92 284.217,25	10.401
3	351.956,92 284.217,25	4	351.961,437 284.211,359	7.423
4	351.961,437 284.211,359	5	352.003,879 284.210,504	42.451
5	352.003,879 284.210,504	6	352.005,55 284.211,82	2.127

Punct început	X / Y	Punct sfârșit	X / Y	Lungime segment (** (m)
6	352.005,55 284.211,82	1	352.019,295 284.222,595	17.465

** Lungimile segmentelor sunt determinate în planul de proiecție Stereo 70 și sunt rotunjite la 1 milimetru.

*** Distanța dintre puncte este formată din segmente cumulate ce sunt mai mici decât valoarea 1 milimetru.

**DATE DESPRE IMOBILUL NR. 5970**

Oficiul de Cadastru și Publicitate Imobiliară DOLJ
Biroul de Cadastru și Publicitate Imobiliară Craiova

A. Partea I. Descrierea imobilului

TEREN Extravilan

Adresa: Jud. Dolj, T 57, P 118

Nr. Crt	Nr cadastral Nr. topografic	Suprafața* (mp)	Observații / Referințe
A1		Din acte: 8.900 Masurata: 446	Sector cadastral:18 Teren neimprejmuit; DIFERENTA DE SUPRAFATA SE REGASESTE LA ID:4067;

B. Partea II. Proprietari și acte

Inscrieri privitoare la dreptul de proprietate și alte drepturi reale		Referințe
0 / 19/05/2022		
Act Notarial nr. CM:95, din 02/05/2001 emis de BNP STOENESCU FLOREA;		
B1	Intabulare, drept de PROPRIETATE, dobandit prin Succesiune, cota actuala 1/1, cota initiala 1/1 1) COCEAN FLOAREA, LIPSA CNP	A1

C. Partea III. SARCINI .

Inscrieri privind dezmembramintele dreptului de proprietate, drepturi reale de garanție și sarcini	Referințe
NU SUNT	

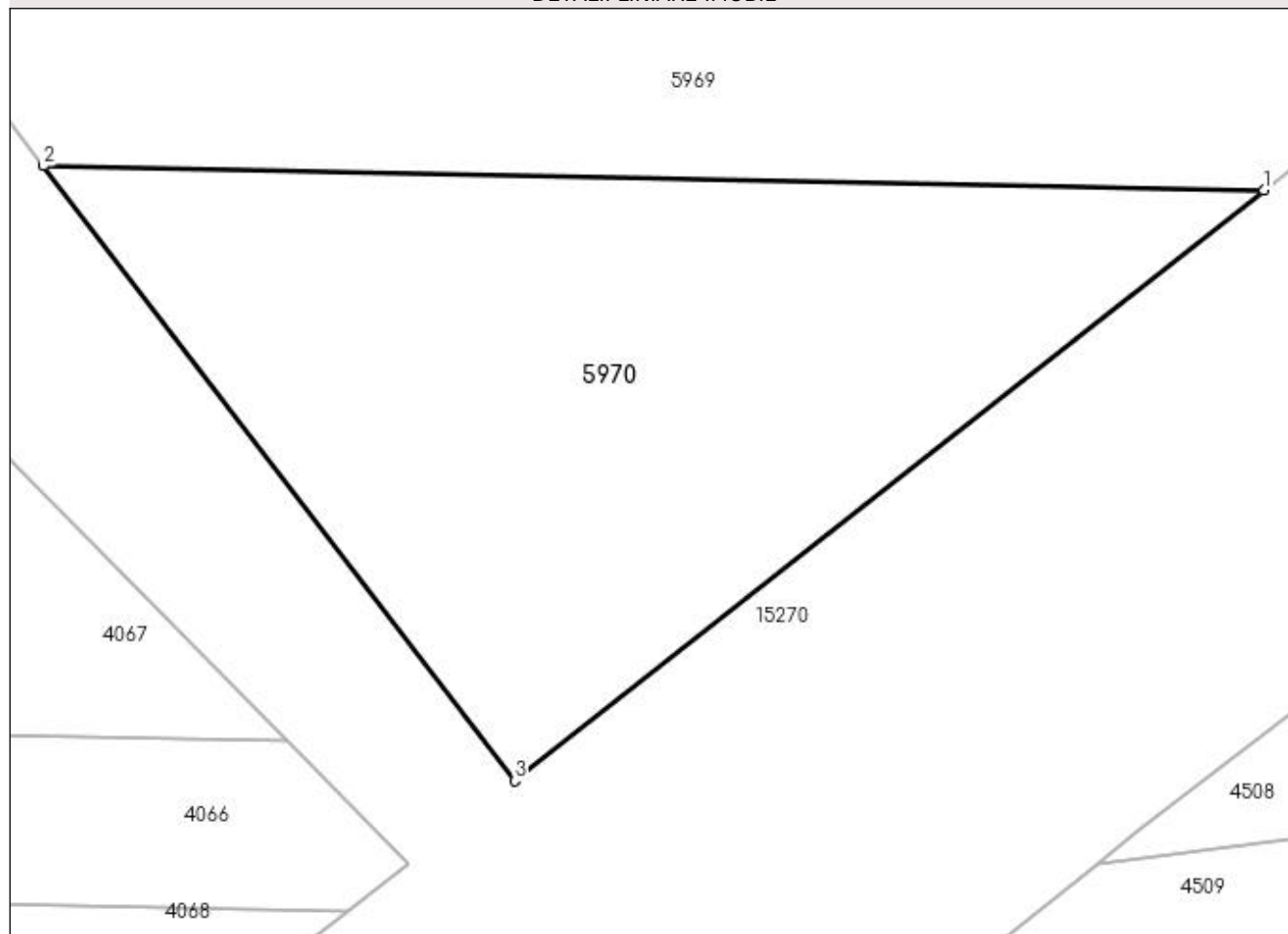
Anexa Nr. 1 La Partea I

Teren

Nr cadastral	Suprafața (mp)*	Observații / Referințe
	Din acte: 8.900 Masurata: 446	DIFERENTA DE SUPRAFATA SE REGASESTE LA ID:4067;

* Suprafața este determinată în planul de proiecție Stereo 70.

DETALII LINIARE IMOBIL



Date referitoare la teren

Crt	Categorie folosință	Intravilan	Suprafața (mp)	Tarla	Parcelă	Nr. topo	Observații / Referințe
1	arabil	NU	446	57	118	-	

Lungime Segmente

1) Valorile lungimilor segmentelor sunt obținute din proiecție în plan.

Punct început	X / Y	Punct sfârșit	X / Y	Lungime segment (** (m)
1	352.003,879 284.210,504	2	351.961,437 284.211,359	42.451
2	351.961,437 284.211,359	3	351.977,82 284.189,99	26.927
3	351.977,82 284.189,99	1	352.003,879 284.210,504	33.165

** Lungimile segmentelor sunt determinate în planul de proiecție Stereo 70 și sunt rotunjite la 1 milimetru.

*** Distanța dintre puncte este formată din segmente cumulate ce sunt mai mici decât valoarea 1 milimetru.