

**DATE DESPRE IMOBILUL NR. 4630**

Oficiul de Cadastru și Publicitate Imobiliară DOLJ
Biroul de Cadastru și Publicitate Imobiliară Craiova

A. Partea I. Descrierea imobilului

TEREN Extravilan

Adresa: Jud. Dolj, T 55, P 1

Nr. Crt	Nr cadastral Nr. topografic	Suprafața* (mp)	Observații / Referințe
A1		7.424	Sector cadastral:17 Teren neimprejmuit;

B. Partea II. Proprietari și acte

Inscrieri privitoare la dreptul de proprietate și alte drepturi reale		Referințe
0 / 19/05/2022		
Act Administrativ nr. TDP:20982, din 03/06/2019 emis de COMISIA JUDETEANA DOLJ;		
B1	Intabulare, drept de PROPRIETATE, dobandit prin Reconstituire, cota actuala 1/1, cota initiala 1/1 1) SERBU STEFAN 2) MUNTEANU LELIA	A1

C. Partea III. SARCINI .

Inscrieri privind dezmembramintele dreptului de proprietate, drepturi reale de garanție și sarcini	Referințe
NU SUNT	


Anexa Nr. 1 La Partea I

Teren

Nr cadastral	Suprafața (mp)*	Observații / Referințe
	7.424	

* Suprafața este determinată în planul de proiecție Stereo 70.

DETALII LINIARE IMOBIL



Date referitoare la teren

Crt	Categorie folosință	Intra vilan	Suprafața (mp)	Tarla	Parcelă	Nr. topo	Observații / Referințe
1	arabil	NU	7.424	55	1	-	

Lungime Segmente

1) Valorile lungimilor segmentelor sunt obținute din proiecție în plan.

Punct început	X / Y	Punct sfârșit	X / Y	Lungime segment (** (m)
1	351.037,664 286.156,424	2	350.414,502 286.168,364	623.276
2	350.414,502 286.168,364	3	350.414,386 286.156,453	11.912
3	350.414,386 286.156,453	4	351.037,513 286.144,513	623.241
4	351.037,513 286.144,513	1	351.037,664 286.156,424	11.912

**** Lungimile segmentelor sunt determinate în planul de proiecție Stereo 70 și sunt rotunjite la 1 milimetru.**

***** Distanța dintre puncte este formată din segmente cumulate ce sunt mai mici decât valoarea 1 milimetru.**

**DATE DESPRE IMOBILUL NR. 4631**

Oficiul de Cadastru și Publicitate Imobiliară DOLJ
Biroul de Cadastru și Publicitate Imobiliară Craiova

A. Partea I. Descrierea imobilului

TEREN Extravilan

Adresa: Jud. Dolj, T 55, P 3

Nr. Crt	Nr cadastral Nr. topografic	Suprafața* (mp)	Observații / Referințe
A1		4.030	Sector cadastral:17 Teren neimprejmuit;

B. Partea II. Proprietari și acte

Inscrieri privitoare la dreptul de proprietate și alte drepturi reale	Referințe
0 / 19/05/2022	
Act Administrativ nr. TDP:968-9693, din 10/08/1994 emis de COMISIA JUDETEANA DOLJ;	
B1	A1
Intabulare, drept de PROPRIETATE, dobandit prin Reconstituire, cota actuala 1/1, cota initiala 1/1 1) VACARU DESPINA, LIPSA CNP	

C. Partea III. SARCINI .

Inscrieri privind dezmembramintele dreptului de proprietate, drepturi reale de garanție și sarcini	Referințe
NU SUNT	


Anexa Nr. 1 La Partea I

Teren

Nr cadastral	Suprafața (mp)*	Observații / Referințe
	4.030	

* Suprafața este determinată în planul de proiecție Stereo 70.

DETALII LINIARE IMOBIL



Date referitoare la teren

Crt	Categorie folosință	Intra vilan	Suprafața (mp)	Tarla	Parcelă	Nr. topo	Observații / Referințe
1	arabil	NU	4.030	55	3	-	

Lungime Segmente

1) Valorile lungimilor segmentelor sunt obținute din proiecție în plan.

Punct început	X / Y	Punct sfârșit	X / Y	Lungime segment (** (m)
1	351.037,513 286.144,513	2	350.414,386 286.156,453	623.241
2	350.414,386 286.156,453	3	350.414,323 286.149,987	6.466
3	350.414,323 286.149,987	4	351.037,431 286.138,048	623.222
4	351.037,431 286.138,048	1	351.037,513 286.144,513	6.466

**** Lungimile segmentelor sunt determinate în planul de proiecție Stereo 70 și sunt rotunjite la 1 milimetru.**

***** Distanța dintre puncte este formată din segmente cumulate ce sunt mai mici decât valoarea 1 milimetru.**

**DATE DESPRE IMOBILUL NR. 4632**

Oficiul de Cadastru și Publicitate Imobiliară DOLJ
Biroul de Cadastru și Publicitate Imobiliară Craiova

A. Partea I. Descrierea imobilului

TEREN Extravilan

Adresa: Jud. Dolj, T 55, P 4

Nr. Crt	Nr cadastral Nr. topografic	Suprafața* (mp)	Observații / Referințe
A1		4.500	Sector cadastral:17 Teren neimprejmuit;

B. Partea II. Proprietari și acte

Inscrieri privitoare la dreptul de proprietate și alte drepturi reale	Referințe
0 / 19/05/2022	
Act Administrativ nr. TDP:976-9693, din 12/08/1994 emis de COMISIA JUDETEANA DOLJ;	
B1	A1
Intabulare, drept de PROPRIETATE, dobandit prin Reconstituire, cota actuala 1/1, cota initiala 1/1 1) ANGHEL ION, LIPSA CNP	

C. Partea III. SARCINI .

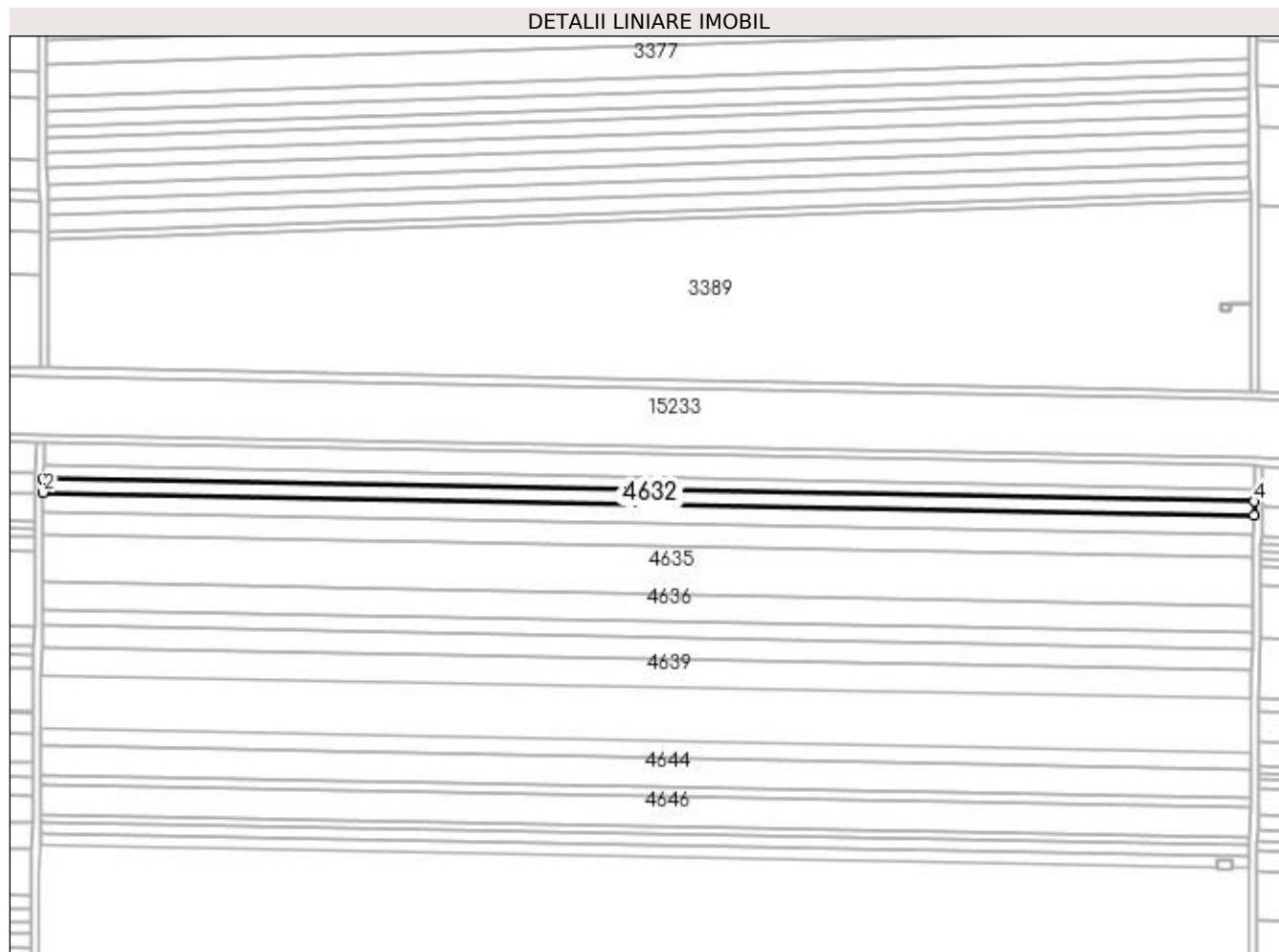
Inscrieri privind dezmembramintele dreptului de proprietate, drepturi reale de garanție și sarcini	Referințe
NU SUNT	

Anexa Nr. 1 La Partea I

Teren

Nr cadastral	Suprafața (mp)*	Observații / Referințe
	4.500	

* Suprafața este determinată în planul de proiecție Stereo 70.



Date referitoare la teren

Crt	Categorie folosință	Intra vilan	Suprafața (mp)	Tarla	Parcelă	Nr. topo	Observații / Referințe
1	arabil	NU	4.500	55	4	-	

Lungime Segmente

1) Valorile lungimilor segmentelor sunt obținute din proiecție în plan.

Punct început	X / Y	Punct sfârșit	X / Y	Lungime segment (** (m)
1	350.414,323 286.149,987	2	350.414,253 286.142,766	7.221
2	350.414,253 286.142,766	3	351.037,339 286.130,827	623.2
3	351.037,339 286.130,827	4	351.037,431 286.138,048	7.222
4	351.037,431 286.138,048	1	350.414,323 286.149,987	623.222

**** Lungimile segmentelor sunt determinate în planul de proiecție Stereo 70 și sunt rotunjite la 1 milimetru.**

***** Distanța dintre puncte este formată din segmente cumulate ce sunt mai mici decât valoarea 1 milimetru.**

**DATE DESPRE IMOBILUL NR. 4633**

Oficiul de Cadastru și Publicitate Imobiliară DOLJ
Biroul de Cadastru și Publicitate Imobiliară Craiova

A. Partea I. Descrierea imobilului

TEREN Extravilan

Adresa: Jud. Dolj, T 55, P 5

Nr. Crt	Nr cadastral Nr. topografic	Suprafața* (mp)	Observații / Referințe
A1		6.020	Sector cadastral:17 Teren neimprejmuit;

B. Partea II. Proprietari și acte

Inscrieri privitoare la dreptul de proprietate și alte drepturi reale	Referințe
0 / 19/05/2022	
Act Administrativ nr. TDP:993-9693, din 22/08/1994 emis de COMISIA JUDETEANA DOLJ;	
B1	A1
Intabulare, drept de PROPRIETATE, dobândit prin Reconstituire, cota actuala 1/1, cota initiala 1/1 1) DINU MARIN , LIPSA CNP	


C. Partea III. SARCINI .

Inscrieri privind dezmembramintele dreptului de proprietate, drepturi reale de garanție și sarcini	Referințe
NU SUNT	

Anexa Nr. 1 La Partea I**Teren**

Nr cadastral	Suprafața (mp)*	Observații / Referințe
	6.020	

* Suprafața este determinată în planul de proiecție Stereo 70.

DETALII LINIARE IMOBIL**Date referitoare la teren**

Crt	Categorie folosință	Intra vilan	Suprafața (mp)	Tarla	Parcelă	Nr. topo	Observații / Referințe
1	arabil	NU	6.020	55	5	-	

Lungime Segmente

1) Valorile lungimilor segmentelor sunt obținute din proiecție în plan.

Punct început	X / Y	Punct sfârșit	X / Y	Lungime segment (** (m)
1	350.414,253 286.142,766	2	350.414,159 286.133,106	9.66
2	350.414,159 286.133,106	3	351.037,216 286.121,168	623.171
3	351.037,216 286.121,168	4	351.037,339 286.130,827	9.66
4	351.037,339 286.130,827	1	350.414,253 286.142,766	623.2

**** Lungimile segmentelor sunt determinate în planul de proiecție Stereo 70 și sunt rotunjite la 1 milimetru.**

***** Distanța dintre puncte este formată din segmente cumulate ce sunt mai mici decât valoarea 1 milimetru.**

**DATE DESPRE IMOBILUL NR. 4634**

Oficiul de Cadastru și Publicitate Imobiliară DOLJ
Biroul de Cadastru și Publicitate Imobiliară Craiova

A. Partea I. Descrierea imobilului

TEREN Extravilan

Adresa: Jud. Dolj, T 55, P 6

Nr. Crt	Nr cadastral Nr. topografic	Suprafața* (mp)	Observații / Referințe
A1	31855	7.452	Sector cadastral:17 Teren neimprejmuit;

B. Partea II. Proprietari și acte

Inscrieri privitoare la dreptul de proprietate și alte drepturi reale		Referințe
124557 / 27/09/2016		
Act Notarial nr. CM:350, din 05/10/2015 emis de BIN STOENESCI FLOREA (act administrativ nr TDP nr.1949-48387 din 11.01.1997, emis de CJ DOLJ;act notarial nr Act de lichidare a regimului comunitatii legale nr.497 din 05.10.2015, emis de BIN Stoenescu Florea;);		
B1	Intabulare, drept de PROPRIETATE, dobandit prin Succesiune, cota actuala 1/1, cota initiala 1/1 1) ANGHEL CONSTANTINA	A1

C. Partea III. SARCINI .

Inscrieri privind dezmembramintele dreptului de proprietate, drepturi reale de garanție și sarcini	Referințe
NU SUNT	


Anexa Nr. 1 La Partea I

Teren

Nr cadastral	Suprafaţa (mp)*	Observații / Referințe
31855	7.452	

* Suprafața este determinată în planul de proiecție Stereo 70.

DETALII LINIARE IMOBIL



Date referitoare la teren

Crt	Categorie folosință	Intra vilan	Suprafața (mp)	Tarla	Parcelă	Nr. topo	Observații / Referințe
1	arabil	NU	7.452	55	6	-	

Lungime Segmente

1) Valorile lungimilor segmentelor sunt obținute din proiecție în plan.

Punct început	X / Y	Punct sfârșit	X / Y	Lungime segment (** (m)
1	350.414,159 286.133,106	2	350.414,042 286.121,148	11.959
2	350.414,042 286.121,148	3	351.037,064 286.109,21	623.136
3	351.037,064 286.109,21	4	351.037,216 286.121,168	11.959
4	351.037,216 286.121,168	1	350.414,159 286.133,106	623.171

**** Lungimile segmentelor sunt determinate în planul de proiecție Stereo 70 și sunt rotunjite la 1 milimetru.**

***** Distanța dintre puncte este formată din segmente cumulate ce sunt mai mici decât valoarea 1 milimetru.**

**DATE DESPRE IMOBILUL NR. 4635**

Oficiul de Cadastru și Publicitate Imobiliară DOLJ
Biroul de Cadastru și Publicitate Imobiliară Craiova

A. Partea I. Descrierea imobilului

TEREN Extravilan

Adresa: Jud. Dolj, T 55, P 8

Nr. Crt	Nr cadastral Nr. topografic	Suprafața* (mp)	Observații / Referințe
A1		15.233	Sector cadastral:17 Teren neimpregmuit;

B. Partea II. Proprietari și acte

Inscrieri privitoare la dreptul de proprietate și alte drepturi reale	Referințe
0 / 19/05/2022	
Act Administrativ nr. TDP:996-9693, din 22/08/1994 emis de COMISIA JUDETEANA DOLJ;	
B1	A1
Intabulare, drept de PROPRIETATE, dobandit prin Reconstituire, cota actuala 1/1, cota initiala 1/1 1) ANGHEL PETRE, LIPSA CNP	

C. Partea III. SARCINI .

Inscrieri privind dezmembramintele dreptului de proprietate, drepturi reale de garanție și sarcini	Referințe
NU SUNT	


Anexa Nr. 1 La Partea I

Teren

Nr cadastral	Suprafața (mp)*	Observații / Referințe
	15.233	

* Suprafața este determinată în planul de proiecție Stereo 70.

DETALII LINIARE IMOBIL



Date referitoare la teren

Crt	Categorie folosință	Intra vilan	Suprafața (mp)	Tarla	Parcelă	Nr. topo	Observații / Referințe
1	arabil	NU	15.233	55	8	-	

Lungime Segmente

1) Valorile lungimilor segmentelor sunt obținute din proiecție în plan.

Punct început	X / Y	Punct sfârșit	X / Y	Lungime segment (** (m)
1	350.414,042 286.121,148	2	350.413,804 286.096,7	24.449
2	350.413,804 286.096,7	3	351.036,754 286.084,764	623.064
3	351.036,754 286.084,764	4	351.037,064 286.109,21	24.448
4	351.037,064 286.109,21	1	350.414,042 286.121,148	623.136

**** Lungimile segmentelor sunt determinate în planul de proiecție Stereo 70 și sunt rotunjite la 1 milimetru.**

***** Distanța dintre puncte este formată din segmente cumulate ce sunt mai mici decât valoarea 1 milimetru.**

**DATE DESPRE IMOBILUL NR. 4636**

Oficiul de Cadastru și Publicitate Imobiliară DOLJ
Biroul de Cadastru și Publicitate Imobiliară Craiova

A. Partea I. Descrierea imobilului

TEREN Extravilan

Adresa: Jud. Dolj, T 55, P 9

Nr. Crt	Nr cadastral Nr. topografic	Suprafața* (mp)	Observații / Referințe
A1		8.950	Sector cadastral:17 Teren neimprejmuit;

B. Partea II. Proprietari și acte

Inscrieri privitoare la dreptul de proprietate și alte drepturi reale	Referințe
0 / 19/05/2022	
Act Administrativ nr. TDP:975-9693, din 12/08/1994 emis de COMISIA JUDETEANA DOLJ;	
B1	A1
Intabulare, drept de PROPRIETATE, dobândit prin Reconstituire, cota actuala 1/1, cota initiala 1/1 1) ANGHEL FLOREA, LIPSA CNP	

C. Partea III. SARCINI .

Inscrieri privind dezmembramintele dreptului de proprietate, drepturi reale de garanție și sarcini	Referințe
NU SUNT	

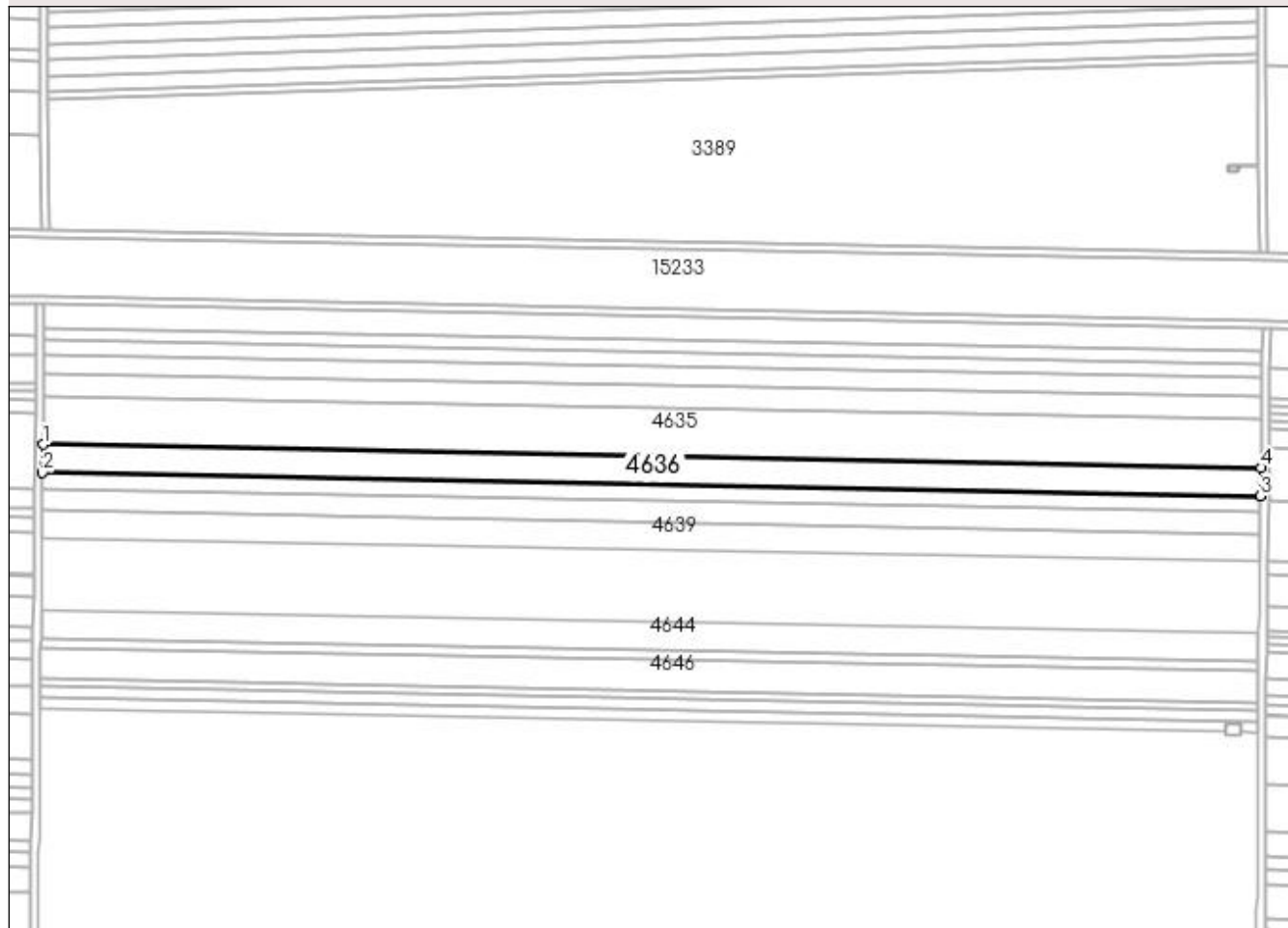
Anexa Nr. 1 La Partea I

Teren

Nr cadastral	Suprafața (mp)*	Observații / Referințe
	8.950	

* Suprafața este determinată în planul de proiecție Stereo 70.

DETALII LINIARE IMOBIL



Date referitoare la teren

Crt	Categorie folosință	Intravilan	Suprafața (mp)	Tarla	Parcelă	Nr. topo	Observații / Referințe
1	arabil	NU	8.950	55	9	-	

Lungime Segmente

1) Valorile lungimilor segmentelor sunt obținute din proiecție în plan.

Punct început	X / Y	Punct sfârșit	X / Y	Lungime segment (** (m)
1	350.413,804 286.096,7	2	350.413,664 286.082,336	14.365
2	350.413,664 286.082,336	3	351.036,572 286.070,4	623.022
3	351.036,572 286.070,4	4	351.036,754 286.084,764	14.365
4	351.036,754 286.084,764	1	350.413,804 286.096,7	623.064

**** Lungimile segmentelor sunt determinate în planul de proiecție Stereo 70 și sunt rotunjite la 1 milimetru.**

***** Distanța dintre puncte este formată din segmente cumulate ce sunt mai mici decât valoarea 1 milimetru.**

**DATE DESPRE IMOBILUL NR. 4637**

Oficiul de Cadastru și Publicitate Imobiliară DOLJ
Biroul de Cadastru și Publicitate Imobiliară Craiova

A. Partea I. Descrierea imobilului

TEREN Extravilan

Adresa: Jud. Dolj, T 55, P 10

Nr. Crt	Nr cadastral Nr. topografic	Suprafața* (mp)	Observații / Referințe
A1		5.000	Sector cadastral:17 Teren neimprejmuit;

B. Partea II. Proprietari și acte

Inscrieri privitoare la dreptul de proprietate și alte drepturi reale		Referințe
0 / 19/05/2022		
Act Notarial nr. CVC:1562, din 09/06/2010 emis de BNP STOENESCU FLOREA;		
B1	Intabulare, drept de PROPRIETATE, dobandit prin Conventie, cota actuala 1/1, cota initiala 1/1 1) VOINEA STELIAN 2) VOINEA FIBIA, LIPSA CNP	A1

C. Partea III. SARCINI .

Inscrieri privind dezmembramintele dreptului de proprietate, drepturi reale de garanție și sarcini	Referințe
NU SUNT	

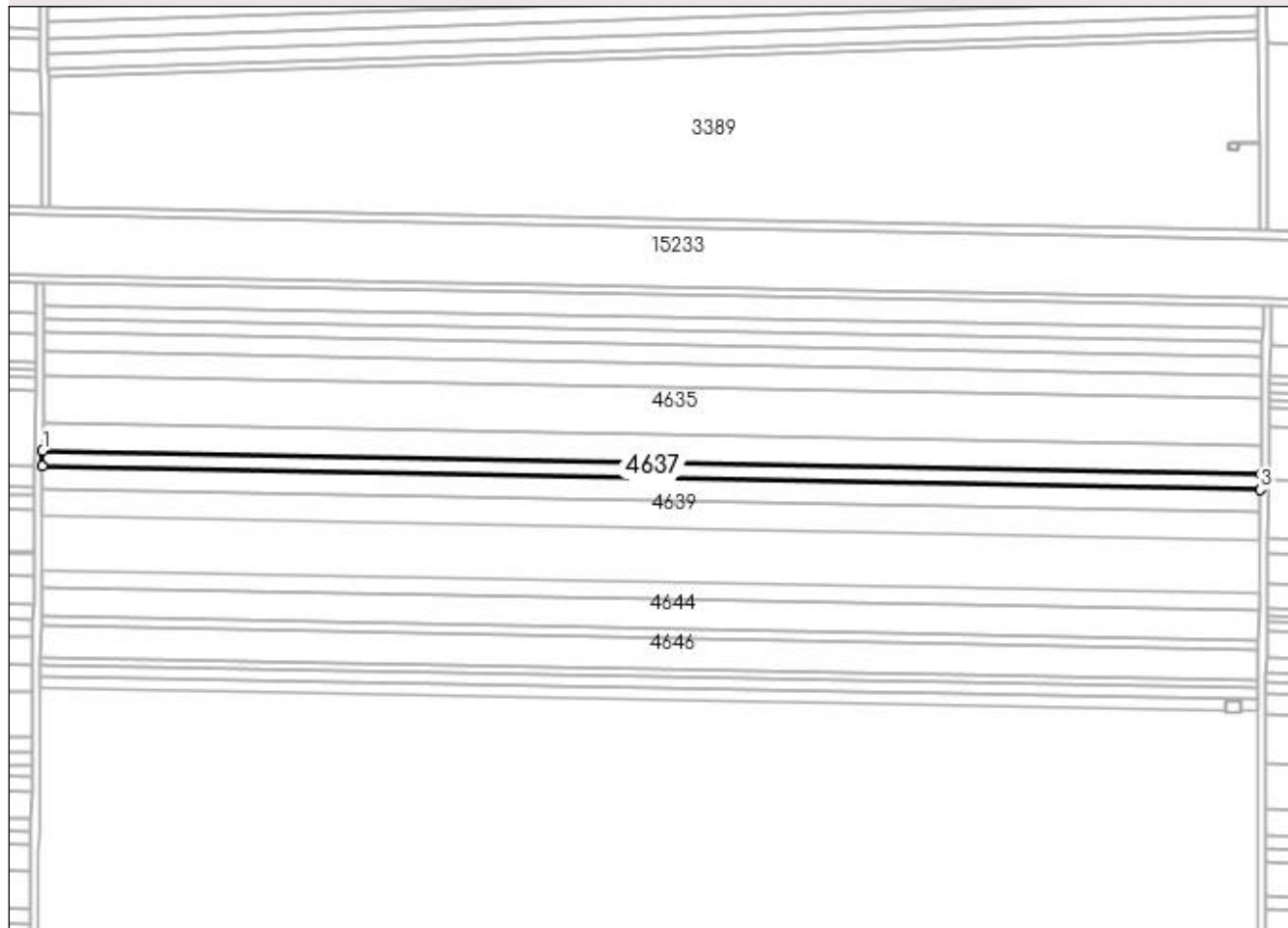
Anexa Nr. 1 La Partea I

Teren

Nr cadastral	Suprafața (mp)*	Observații / Referințe
	5.000	

* Suprafața este determinată în planul de proiecție Stereo 70.

DETALII LINIARE IMOBIL



Date referitoare la teren

Crt	Categorie folosință	Intra vilan	Suprafața (mp)	Tarla	Parcelă	Nr. topo	Observații / Referințe
1	arabil	NU	5.000	55	10	-	

Lungime Segmente

1) Valorile lungimilor segmentelor sunt obținute din proiecție în plan.

Punct început	X / Y	Punct sfârșit	X / Y	Lungime segment (** (m)
1	350.413,664 286.082,336	2	350.413,586 286.074,31	8.026
2	350.413,586 286.074,31	3	351.036,47 286.062,375	622.998
3	351.036,47 286.062,375	4	351.036,572 286.070,4	8.026
4	351.036,572 286.070,4	1	350.413,664 286.082,336	623.022

**** Lungimile segmentelor sunt determinate în planul de proiecție Stereo 70 și sunt rotunjite la 1 milimetru.**

***** Distanța dintre puncte este formată din segmente cumulate ce sunt mai mici decât valoarea 1 milimetru.**

**DATE DESPRE IMOBILUL NR. 4638**

Oficiul de Cadastru și Publicitate Imobiliară DOLJ
Biroul de Cadastru și Publicitate Imobiliară Craiova

A. Partea I. Descrierea imobilului

TEREN Extravilan

Adresa: Jud. Dolj, T 55, P 11

Nr. Crt	Nr cadastral Nr. topografic	Suprafața* (mp)	Observații / Referințe
A1		7.022	Sector cadastral:17 Teren neimprejmuit;

B. Partea II. Proprietari și acte

Inscrieri privitoare la dreptul de proprietate și alte drepturi reale	Referințe
0 / 19/05/2022	
Act Administrativ nr. TDP:2253-48388, din 10/01/1997 emis de COMISIA JUDETEANA DOLJ;	
B1	A1
Intabulare, drept de PROPRIETATE, dobandit prin Reconstituire, cota actuala 1/1, cota initiala 1/1 1) DASCALU ION, LIPSA CNP	

C. Partea III. SARCINI .

Inscrieri privind dezmembramintele dreptului de proprietate, drepturi reale de garanție și sarcini	Referințe
NU SUNT	

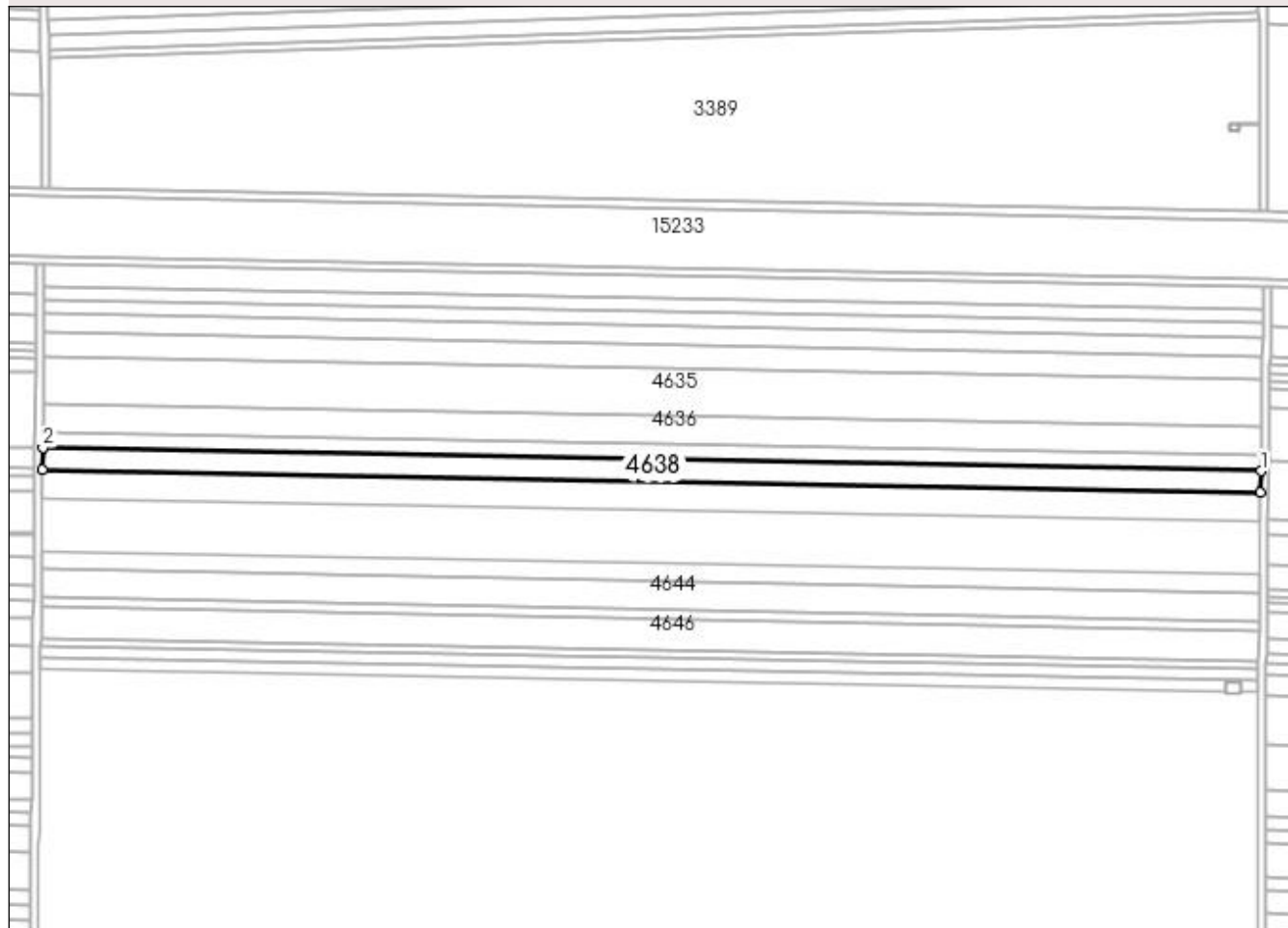
Anexa Nr. 1 La Partea I

Teren

Nr cadastral	Suprafața (mp)*	Observații / Referințe
	7.022	

* Suprafața este determinată în planul de proiecție Stereo 70.

DETALII LINIARE IMOBIL



Date referitoare la teren

Crt	Categorie folosință	Intra vilan	Suprafața (mp)	Tarla	Parcelă	Nr. topo	Observații / Referințe
1	arabil	NU	7.022	55	11	-	

Lungime Segmente

1) Valorile lungimilor segmentelor sunt obținute din proiecție în plan.

Punct început	X / Y	Punct sfârșit	X / Y	Lungime segment (** (m)
1	351.036,47 286.062,375	2	350.413,586 286.074,31	622.998
2	350.413,586 286.074,31	3	350.413,477 286.063,038	11.273
3	350.413,477 286.063,038	4	351.036,326 286.051,104	622.963
4	351.036,326 286.051,104	1	351.036,47 286.062,375	11.272

**** Lungimile segmentelor sunt determinate în planul de proiecție Stereo 70 și sunt rotunjite la 1 milimetru.**

***** Distanța dintre puncte este formată din segmente cumulate ce sunt mai mici decât valoarea 1 milimetru.**

**DATE DESPRE IMOBILUL NR. 4639**

Oficiul de Cadastru și Publicitate Imobiliară DOLJ
Biroul de Cadastru și Publicitate Imobiliară Craiova

A. Partea I. Descrierea imobilului

TEREN Extravilan

Adresa: Jud. Dolj, T 55, P 12

Nr. Crt	Nr cadastral Nr. topografic	Suprafața* (mp)	Observații / Referințe
A1		8.958	Sector cadastral:17 Teren neimprejmuit;

B. Partea II. Proprietari și acte

Inscrieri privitoare la dreptul de proprietate și alte drepturi reale		Referințe
0 / 19/05/2022		
Act Notarial nr. CVC:1563, din 09/06/2010 emis de BNP STOENESCU FLOREA;		
B1	Intabulare, drept de PROPRIETATE, dobandit prin Conventie, cota actuala 1/1, cota initiala 1/1 1) VOINEA STELIAN 2) VOINEA FIBIA, LIPSA CNP	A1

C. Partea III. SARCINI .

Inscrieri privind dezmembramintele dreptului de proprietate, drepturi reale de garanție și sarcini	Referințe
NU SUNT	

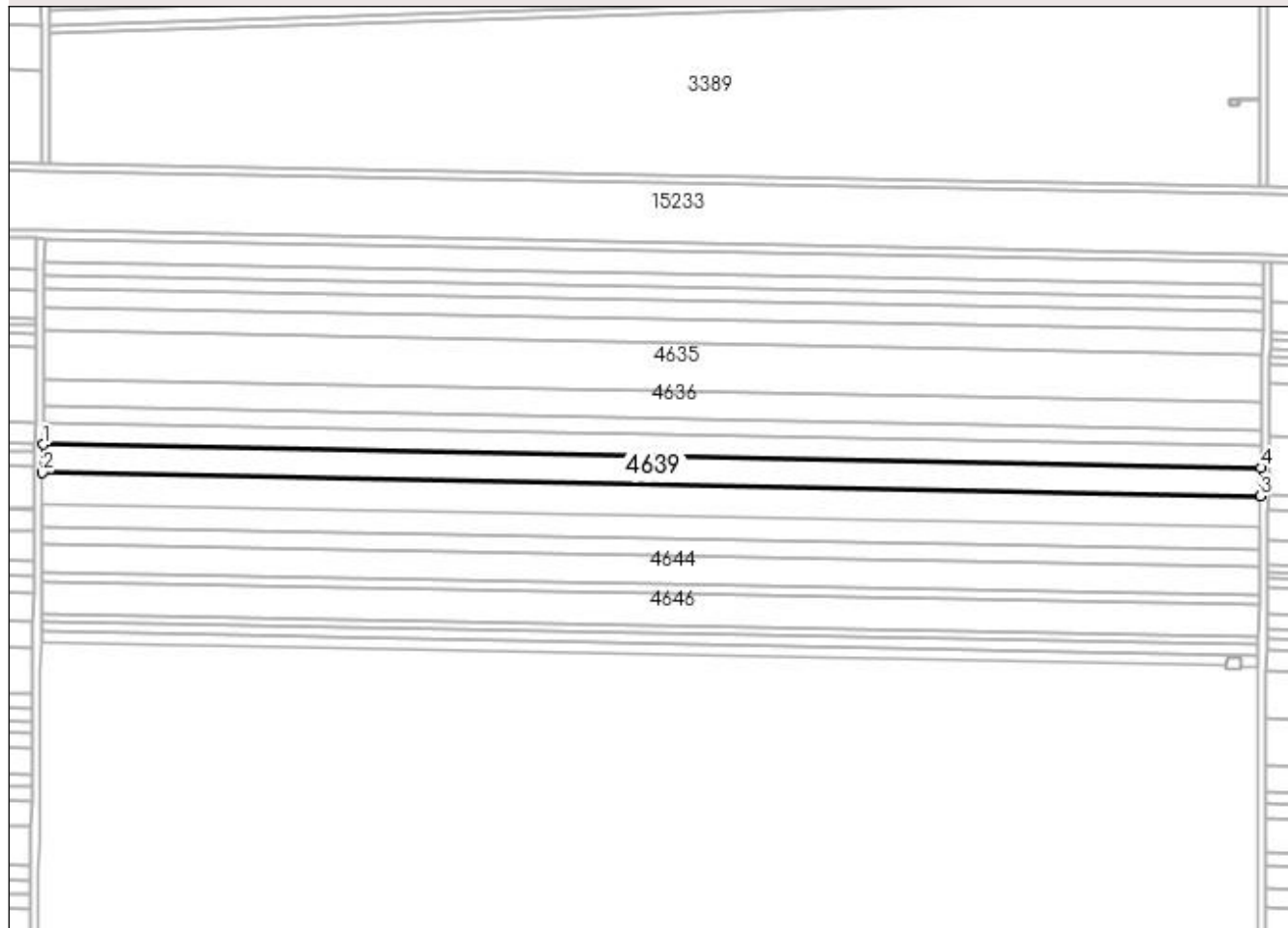
Anexa Nr. 1 La Partea I

Teren

Nr cadastral	Suprafața (mp)*	Observații / Referințe
	8.958	

* Suprafața este determinată în planul de proiecție Stereo 70.

DETALII LINIARE IMOBIL



Date referitoare la teren

Crt	Categorie folosință	Intra vilan	Suprafața (mp)	Tarla	Parcelă	Nr. topo	Observații / Referințe
1	arabil	NU	8.958	55	12	-	

Lungime Segmente

1) Valorile lungimilor segmentelor sunt obținute din proiecție în plan.

Punct început	X / Y	Punct sfârșit	X / Y	Lungime segment (** (m)
1	350.413,477 286.063,038	2	350.413,337 286.048,658	14.381
2	350.413,337 286.048,658	3	351.036,144 286.036,725	622.921
3	351.036,144 286.036,725	4	351.036,326 286.051,104	14.38
4	351.036,326 286.051,104	1	350.413,477 286.063,038	622.963

**** Lungimile segmentelor sunt determinate în planul de proiecție Stereo 70 și sunt rotunjite la 1 milimetru.**

***** Distanța dintre puncte este formată din segmente cumulate ce sunt mai mici decât valoarea 1 milimetru.**

**DATE DESPRE IMOBILUL NR. 4640**

Oficiul de Cadastru și Publicitate Imobiliară DOLJ
Biroul de Cadastru și Publicitate Imobiliară Craiova

A. Partea I. Descrierea imobilului

TEREN Extravilan

Adresa: Jud. Dolj, T 55, P 13

Nr. Crt	Nr cadastral Nr. topografic	Suprafața* (mp)	Observații / Referințe
A1		3.617	Sector cadastral:17 Teren neimprejmuit;

B. Partea II. Proprietari și acte

Inscrieri privitoare la dreptul de proprietate și alte drepturi reale	Referințe
0 / 19/05/2022	
Act Administrativ nr. TDP:998-9693, din 22/08/1994 emis de COMISIA JUDETEANA DOLJ;	
B1	A1
Intabulare, drept de PROPRIETATE, dobandit prin Reconstituire, cota actuala 1/1, cota initiala 1/1	
1) CURTEANU ECATERINA, LIPSA CNP	

C. Partea III. SARCINI .

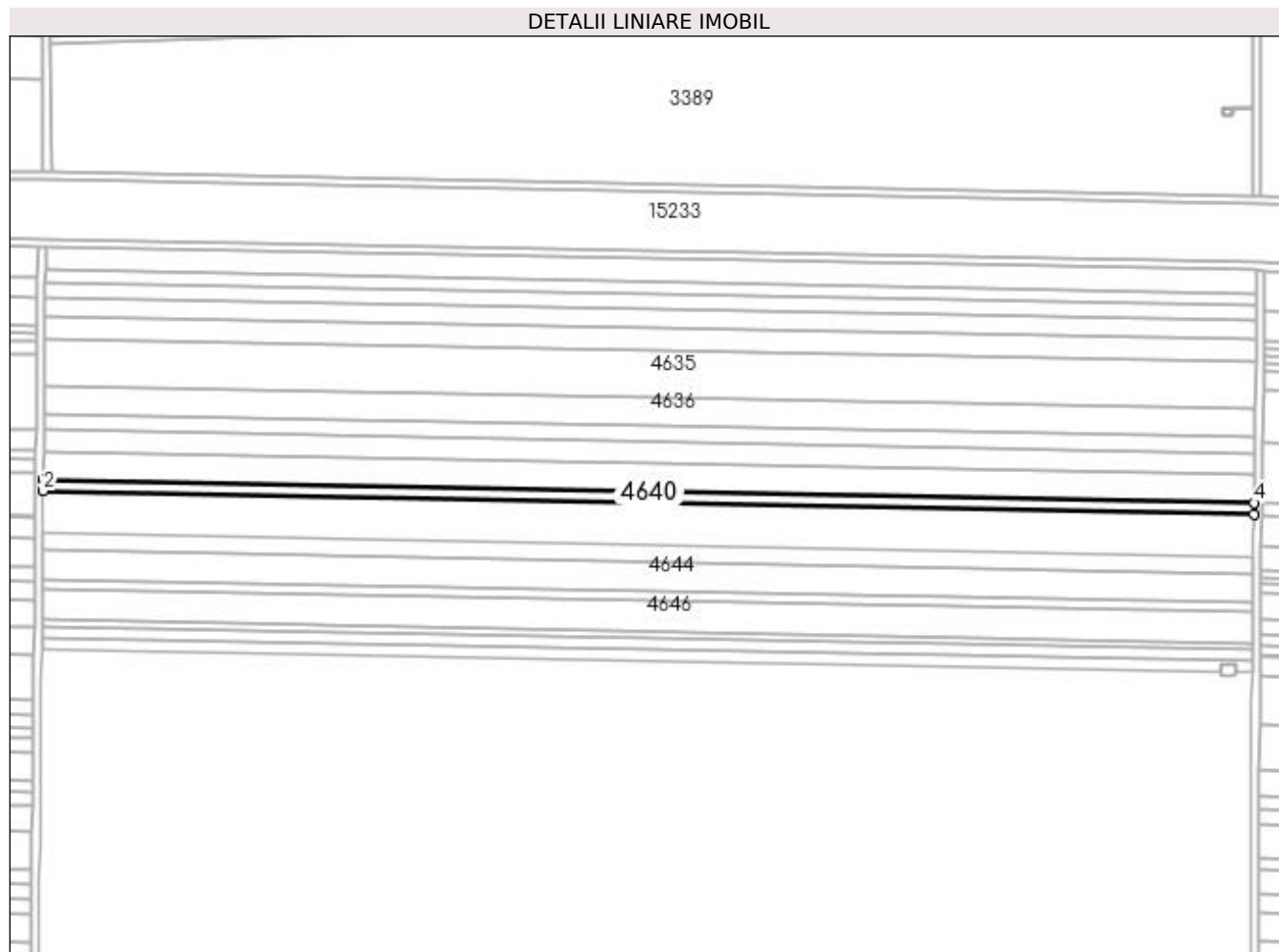
Inscrieri privind dezmembramintele dreptului de proprietate, drepturi reale de garanție și sarcini	Referințe
NU SUNT	

Anexa Nr. 1 La Partea I

Teren

Nr cadastral	Suprafața (mp)*	Observații / Referințe
	3.617	

* Suprafața este determinată în planul de proiecție Stereo 70.



Date referitoare la teren

Crt	Categorie folosință	Intra vilan	Suprafața (mp)	Tarla	Parcelă	Nr. topo	Observații / Referințe
1	arabil	NU	3.617	55	13	-	

Lungime Segmente

1) Valorile lungimilor segmentelor sunt obținute din proiecție în plan.

Punct început	X / Y	Punct sfârșit	X / Y	Lungime segment (** (m)
1	350.413,337 286.048,658	2	350.413,28 286.042,852	5.806
2	350.413,28 286.042,852	3	351.036,07 286.030,919	622.904
3	351.036,07 286.030,919	4	351.036,144 286.036,725	5.806
4	351.036,144 286.036,725	1	350.413,337 286.048,658	622.921

**** Lungimile segmentelor sunt determinate în planul de proiecție Stereo 70 și sunt rotunjite la 1 milimetru.**

***** Distanța dintre puncte este formată din segmente cumulate ce sunt mai mici decât valoarea 1 milimetru.**

**DATE DESPRE IMOBILUL NR. 4641**

Oficiul de Cadastru și Publicitate Imobiliară DOLJ
Biroul de Cadastru și Publicitate Imobiliară Craiova

A. Partea I. Descrierea imobilului

TEREN Extravilan

Adresa: Jud. Dolj, T 55, P 14

Nr. Crt	Nr cadastral Nr. topografic	Suprafața* (mp)	Observații / Referințe
A1		6.522	Sector cadastral:17 Teren neimprejmuit;

B. Partea II. Proprietari și acte

Inscrieri privitoare la dreptul de proprietate și alte drepturi reale	Referințe
0 / 19/05/2022	
Act Notarial nr. CM:435, din 13/10/2016 emis de BNP STOENESCU FLOREA;	
B1	A1
Intabulare, drept de PROPRIETATE, dobandit prin Succesiune, cota actuala 1/1, cota initiala 1/1 1) VADUVA ALINA LIANA	

C. Partea III. SARCINI .

Inscrieri privind dezmembramintele dreptului de proprietate, drepturi reale de garanție și sarcini	Referințe
NU SUNT	


Anexa Nr. 1 La Partea I

Teren

Nr cadastral	Suprafața (mp)*	Observații / Referințe
	6.522	

* Suprafața este determinată în planul de proiecție Stereo 70.

DETALII LINIARE IMOBIL



Date referitoare la teren

Crt	Categorie folosință	Intra vilan	Suprafața (mp)	Tarla	Parcelă	Nr. topo	Observații / Referințe
1	arabil	NU	6.522	55	14	-	

Lungime Segmente

1) Valorile lungimilor segmentelor sunt obținute din proiecție în plan.

Punct început	X / Y	Punct sfârșit	X / Y	Lungime segment (** (m)
1	350.413,28 286.042,852	2	350.413,178 286.032,381	10.471
2	350.413,178 286.032,381	3	351.035,937 286.020,449	622.873
3	351.035,937 286.020,449	4	351.036,07 286.030,919	10.471
4	351.036,07 286.030,919	1	350.413,28 286.042,852	622.904

**** Lungimile segmentelor sunt determinate în planul de proiecție Stereo 70 și sunt rotunjite la 1 milimetru.**

***** Distanța dintre puncte este formată din segmente cumulate ce sunt mai mici decât valoarea 1 milimetru.**

**DATE DESPRE IMOBILUL NR. 4642**

Oficiul de Cadastru și Publicitate Imobiliară DOLJ
Biroul de Cadastru și Publicitate Imobiliară Craiova

A. Partea I. Descrierea imobilului

TEREN Extravilan

Adresa: Jud. Dolj, T 55, P 15

Nr. Crt	Nr cadastral Nr. topografic	Suprafața* (mp)	Observații / Referințe
A1		7.100	Sector cadastral:17 Teren neimprejmuit;

B. Partea II. Proprietari și acte

Inscrieri privitoare la dreptul de proprietate și alte drepturi reale	Referințe
0 / 19/05/2022	
Act Administrativ nr. TDP:1401-60682, din 02/06/1995 emis de COMISIA JUDETEANA DOLJ;	
B1	A1
Intabulare, drept de PROPRIETATE, dobandit prin Reconstituire, cota actuala 1/1, cota initiala 1/1 1) ANGHEL IOANA, LIPSA CNP	

C. Partea III. SARCINI .


Inscrieri privind dezmembramintele dreptului de proprietate, drepturi reale de garanție și sarcini	Referințe
NU SUNT	

Anexa Nr. 1 La Partea I

Teren

Nr cadastral	Suprafața (mp)*	Observații / Referințe
	7.100	

* Suprafața este determinată în planul de proiecție Stereo 70.



Date referitoare la teren

Crt	Categorie folosință	Intra vilan	Suprafața (mp)	Tarla	Parcelă	Nr. topo	Observații / Referințe
1	arabil	NU	7.100	55	15	-	

Lungime Segmente

1) Valorile lungimilor segmentelor sunt obținute din proiecție în plan.

Punct început	X / Y	Punct sfârșit	X / Y	Lungime segment (** (m)
1	350.413,178 286.032,381	2	350.413,067 286.020,982	11.4
2	350.413,067 286.020,982	3	351.035,792 286.009,05	622.839
3	351.035,792 286.009,05	4	351.035,937 286.020,449	11.4
4	351.035,937 286.020,449	1	350.413,178 286.032,381	622.873

**** Lungimile segmentelor sunt determinate în planul de proiecție Stereo 70 și sunt rotunjite la 1 milimetru.**

***** Distanța dintre puncte este formată din segmente cumulate ce sunt mai mici decât valoarea 1 milimetru.**

**DATE DESPRE IMOBILUL NR. 4643**

Oficiul de Cadastru și Publicitate Imobiliară DOLJ
Biroul de Cadastru și Publicitate Imobiliară Craiova

A. Partea I. Descrierea imobilului

TEREN Extravilan

Adresa: Jud. Dolj, T 55, P 16

Nr. Crt	Nr cadastral Nr. topografic	Suprafața* (mp)	Observații / Referințe
A1		5.443	Sector cadastral:17 Teren neimprejmuit;

B. Partea II. Proprietari și acte

Inscrieri privitoare la dreptul de proprietate și alte drepturi reale	Referințe
0 / 19/05/2022	
Act Administrativ nr. TDP:2410-19512, din 21/01/1997 emis de COMISIA JUDETEANA DOLJ (CERTIF. DE DECES:D10.020663/16.06.2017;);	
B1	A1
Intabulare, drept de PROPRIETATE, dobandit prin Reconstituire, cota actuala 1/1, cota initiala 1/1	
1) ANGHEL VICTOR , DECEDAT DEFUNCT:Da	

C. Partea III. SARCINI .

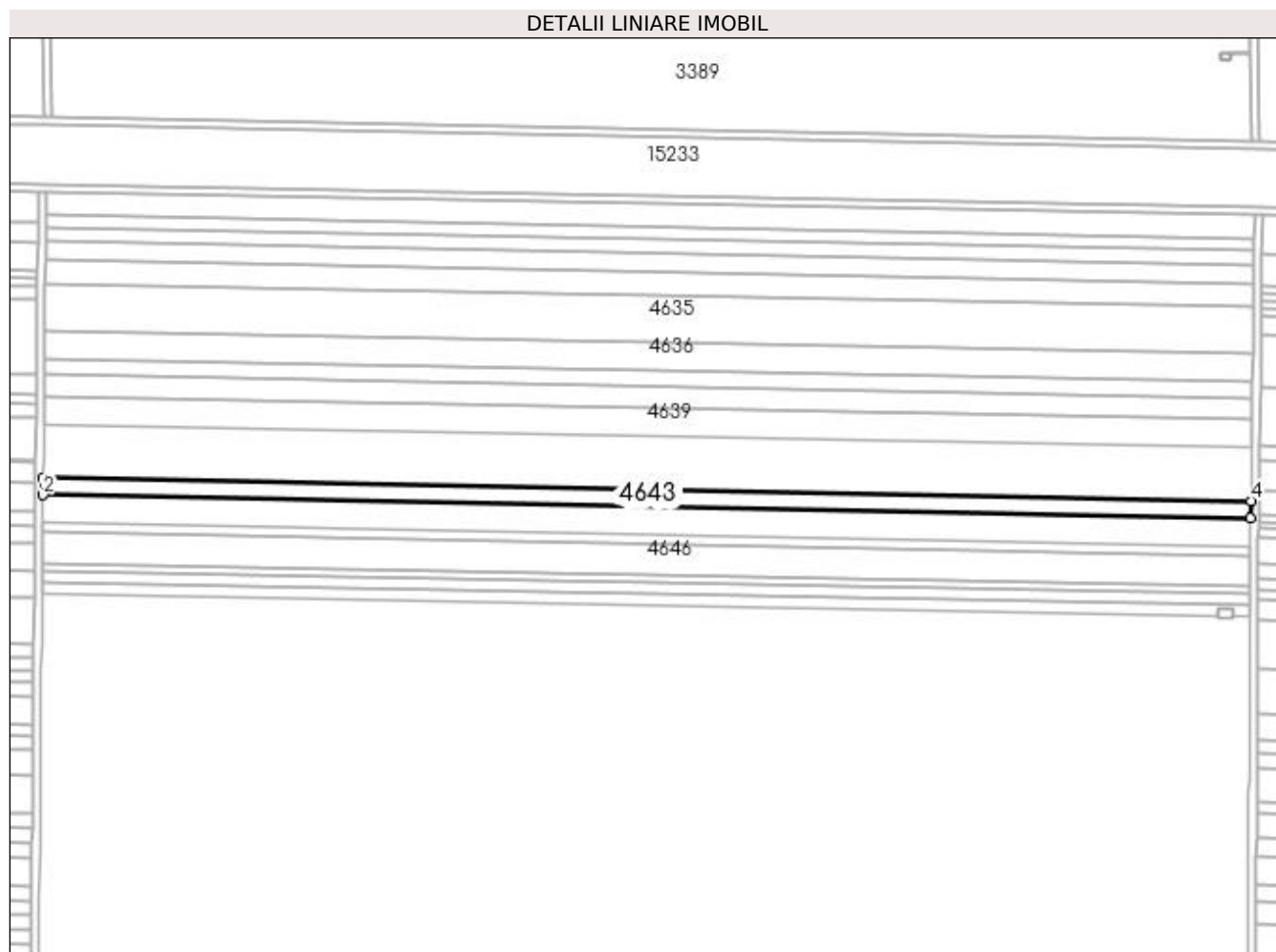
Inscrieri privind dezmembramintele dreptului de proprietate, drepturi reale de garanție și sarcini	Referințe
NU SUNT	

Anexa Nr. 1 La Partea I

Teren

Nr cadastral	Suprafața (mp)*	Observații / Referințe
	5.443	

* Suprafața este determinată în planul de proiecție Stereo 70.



Date referitoare la teren

Crt	Categorie folosință	Intra vilan	Suprafața (mp)	Tarla	Parcelă	Nr. topo	Observații / Referințe
1	arabil	NU	5.443	55	16	-	

Lungime Segmente

1) Valorile lungimilor segmentelor sunt obținute din proiecție în plan.

Punct început	X / Y	Punct sfârșit	X / Y	Lungime segment (** (m)
1	350.413,067 286.020,982	2	350.412,982 286.012,243	8.739
2	350.412,982 286.012,243	3	351.035,681 286.000,312	622.813
3	351.035,681 286.000,312	4	351.035,792 286.009,05	8.739
4	351.035,792 286.009,05	1	350.413,067 286.020,982	622.839

**** Lungimile segmentelor sunt determinate în planul de proiecție Stereo 70 și sunt rotunjite la 1 milimetru.**

***** Distanța dintre puncte este formată din segmente cumulate ce sunt mai mici decât valoarea 1 milimetru.**

**DATE DESPRE IMOBILUL NR. 4644**

Oficiul de Cadastru și Publicitate Imobiliară DOLJ
Biroul de Cadastru și Publicitate Imobiliară Craiova

A. Partea I. Descrierea imobilului

TEREN Extravilan

Adresa: Jud. Dolj, T 55, P 17

Nr. Crt	Nr cadastral Nr. topografic	Suprafața* (mp)	Observații / Referințe
A1		9.079	Sector cadastral:17 Teren neimprejmuit;

B. Partea II. Proprietari și acte

Inscrieri privitoare la dreptul de proprietate și alte drepturi reale	Referințe
0 / 19/05/2022	
Act Administrativ nr. TDP:1118-58820, din 04/01/1995 emis de COMISIA JUDETEANA DOLJ;	
B1	A1
Intabulare, drept de PROPRIETATE, dobandit prin Reconstituire, cota actuala 1/1, cota initiala 1/1 1) BURTEA PETRE, LIPSA CNP	


C. Partea III. SARCINI .

Inscrieri privind dezmembramintele dreptului de proprietate, drepturi reale de garanție și sarcini	Referințe
NU SUNT	

Anexa Nr. 1 La Partea I**Teren**

Nr cadastral	Suprafața (mp)*	Observații / Referințe
	9.079	

* Suprafața este determinată în planul de proiecție Stereo 70.

**Date referitoare la teren**

Crt	Categorie folosință	Intra vilan	Suprafața (mp)	Tarla	Parcelă	Nr. topo	Observații / Referințe
1	arabil	NU	9.079	55	17	-	

Lungime Segmente

1) Valorile lungimilor segmentelor sunt obținute din proiecție în plan.

Punct început	X / Y	Punct sfârșit	X / Y	Lungime segment (** (m)
1	350.412,982 286.012,243	2	350.412,84 285.997,665	14.579
2	350.412,84 285.997,665	3	351.035,496 285.985,735	622.77
3	351.035,496 285.985,735	4	351.035,681 286.000,312	14.578
4	351.035,681 286.000,312	1	350.412,982 286.012,243	622.813

**** Lungimile segmentelor sunt determinate în planul de proiecție Stereo 70 și sunt rotunjite la 1 milimetru.**

***** Distanța dintre puncte este formată din segmente cumulate ce sunt mai mici decât valoarea 1 milimetru.**

**DATE DESPRE IMOBILUL NR. 4645**

Oficiul de Cadastru și Publicitate Imobiliară DOLJ
Biroul de Cadastru și Publicitate Imobiliară Craiova

A. Partea I. Descrierea imobilului

TEREN Extravilan

Adresa: Jud. Dolj, T 55, P 18

Nr. Crt	Nr cadastral Nr. topografic	Suprafața* (mp)	Observații / Referințe
A1		3.026	Sector cadastral:17 Teren neimprejmuit;

B. Partea II. Proprietari și acte

Inscrieri privitoare la dreptul de proprietate și alte drepturi reale	Referințe
0 / 19/05/2022	
Act Administrativ nr. TDP:2123-9685, din 08/01/1997 emis de COMISIA JUDETEANA DOLJ;	
B1	A1
Intabulare, drept de PROPRIETATE, dobândit prin Reconstituire, cota actuala 1/1, cota initiala 1/1	
1) IONITA GEORGETA	

C. Partea III. SARCINI .

Inscrieri privind dezmembramintele dreptului de proprietate, drepturi reale de garanție și sarcini	Referințe
NU SUNT	


Anexa Nr. 1 La Partea I

Teren

Nr cadastral	Suprafața (mp)*	Observații / Referințe
	3.026	

* Suprafața este determinată în planul de proiecție Stereo 70.

DETALII LINIARE IMOBIL



Date referitoare la teren

Crt	Categorie folosință	Intra vilan	Suprafața (mp)	Tarla	Parcelă	Nr. topo	Observații / Referințe
1	arabil	NU	3.026	55	18	-	

Lungime Segmente

1) Valorile lungimilor segmentelor sunt obținute din proiecție în plan.

Punct început	X / Y	Punct sfârșit	X / Y	Lungime segment (** (m)
1	350.412,84 285.997,665	2	350.412,793 285.992,806	4.859
2	350.412,793 285.992,806	3	351.035,435 285.980,876	622.756
3	351.035,435 285.980,876	4	351.035,496 285.985,735	4.859
4	351.035,496 285.985,735	1	350.412,84 285.997,665	622.77

**** Lungimile segmentelor sunt determinate în planul de proiecție Stereo 70 și sunt rotunjite la 1 milimetru.**

***** Distanța dintre puncte este formată din segmente cumulate ce sunt mai mici decât valoarea 1 milimetru.**

**DATE DESPRE IMOBILUL NR. 4646**

Oficiul de Cadastru și Publicitate Imobiliară DOLJ
Biroul de Cadastru și Publicitate Imobiliară Craiova

A. Partea I. Descrierea imobilului

TEREN Extravilan

Adresa: Jud. Dolj, T 55, P 19

Nr. Crt	Nr cadastral Nr. topografic	Suprafața* (mp)	Observații / Referințe
A1		10.000	Sector cadastral:17 Teren neimprejmuit;

B. Partea II. Proprietari și acte

Inscrieri privitoare la dreptul de proprietate și alte drepturi reale	Referințe
0 / 19/05/2022	
Act Administrativ nr. TDP:1068-45339, din 13/12/1994 emis de COMISIA JUDETEANA DOLJ;	
B1	A1
Intabulare, drept de PROPRIETATE, dobandit prin Reconstituire, cota actuala 1/1, cota initiala 1/1 1) SMOCU ELENA , LIPSA CNP	

C. Partea III. SARCINI .

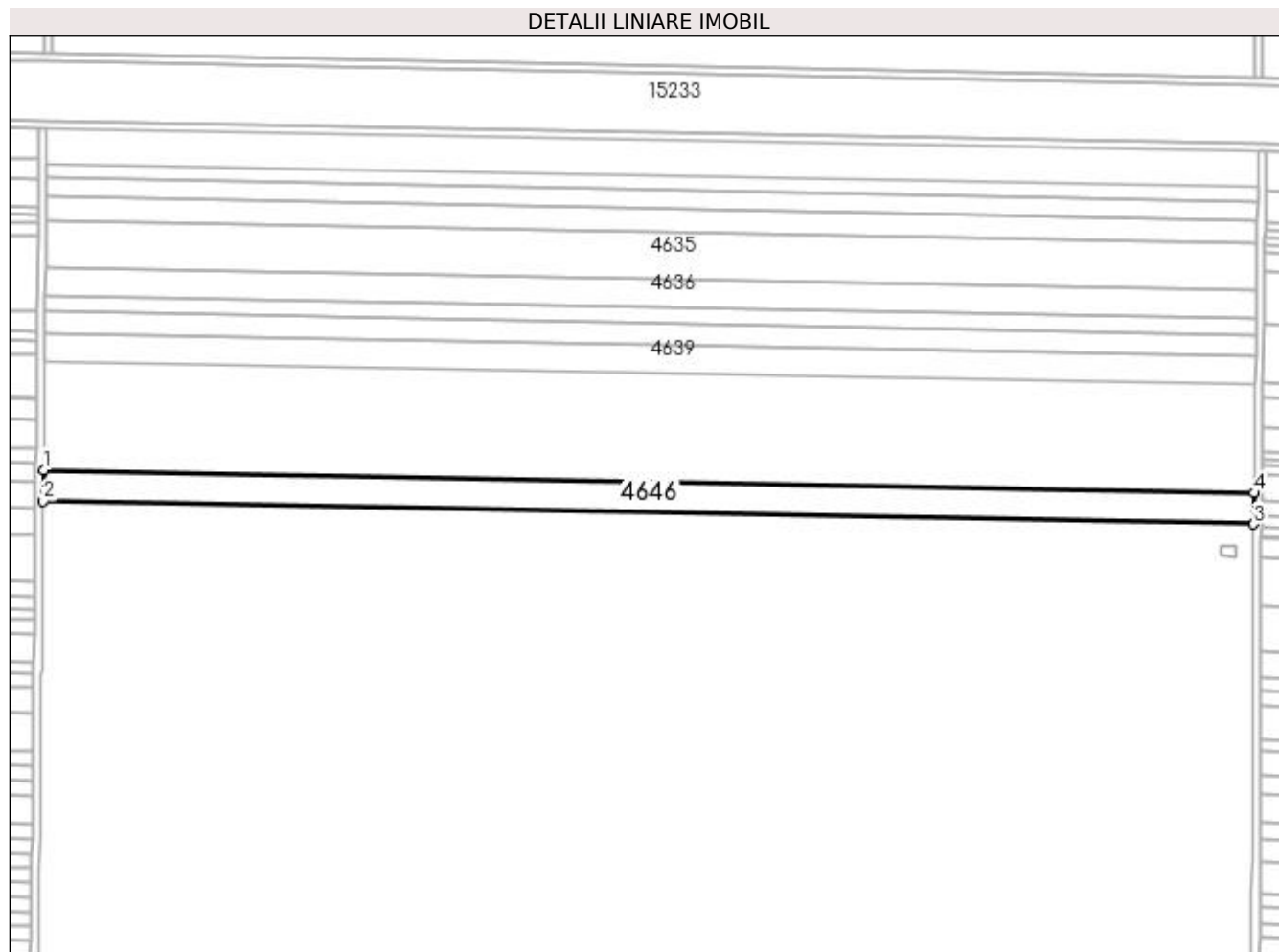
Inscrieri privind dezmembramintele dreptului de proprietate, drepturi reale de garanție și sarcini	Referințe
NU SUNT	

Anexa Nr. 1 La Partea I

Teren

Nr cadastral	Suprafața (mp)*	Observații / Referințe
	10.000	

* Suprafața este determinată în planul de proiecție Stereo 70.



Date referitoare la teren

Crt	Categorie folosință	Intra vilan	Suprafața (mp)	Tarla	Parcelă	Nr. topo	Observații / Referințe
1	arabil	NU	10.000	55	19	-	

Lungime Segmente

1) Valorile lungimilor segmentelor sunt obținute din proiecție în plan.

Punct început	X / Y	Punct sfârșit	X / Y	Lungime segment (** (m)
1	350.412,793 285.992,806	2	350.412,636 285.976,748	16.059
2	350.412,636 285.976,748	3	351.035,231 285.964,819	622.709
3	351.035,231 285.964,819	4	351.035,435 285.980,876	16.058
4	351.035,435 285.980,876	1	350.412,793 285.992,806	622.756

**** Lungimile segmentelor sunt determinate în planul de proiecție Stereo 70 și sunt rotunjite la 1 milimetru.**

***** Distanța dintre puncte este formată din segmente cumulate ce sunt mai mici decât valoarea 1 milimetru.**

**DATE DESPRE IMOBILUL NR. 4647**

Oficiul de Cadastru și Publicitate Imobiliară DOLJ
Biroul de Cadastru și Publicitate Imobiliară Craiova

A. Partea I. Descrierea imobilului

TEREN Extravilan

Adresa: Jud. Dolj, T 55, P 20

Nr. Crt	Nr cadastral Nr. topografic	Suprafața* (mp)	Observații / Referințe
A1		2.348	Sector cadastral:17 Teren neimprejmuit;

B. Partea II. Proprietari și acte

Inscrieri privitoare la dreptul de proprietate și alte drepturi reale	Referințe
0 / 19/05/2022	
Act Administrativ nr. TDP:1127-58820, din 05/01/1995 emis de COMISIA JUDETEANA DOLJ;	
B1	A1
Intabulare, drept de PROPRIETATE, dobandit prin Reconstituire, cota actuala 1/1, cota initiala 1/1 1) ENACHE MARIA, LIPSA CNP	

C. Partea III. SARCINI .


Inscrieri privind dezmembramintele dreptului de proprietate, drepturi reale de garanție și sarcini	Referințe
NU SUNT	

Anexa Nr. 1 La Partea I

Teren

Nr cadastral	Suprafața (mp)*	Observații / Referințe
	2.348	

* Suprafața este determinată în planul de proiecție Stereo 70.



Date referitoare la teren

Crt	Categorie folosință	Intra vilan	Suprafața (mp)	Tarla	Parcelă	Nr. topo	Observații / Referințe
1	arabil	NU	2.348	55	20	-	

Lungime Segmente

1) Valorile lungimilor segmentelor sunt obținute din proiecție în plan.

Punct început	X / Y	Punct sfârșit	X / Y	Lungime segment (** (m)
1	350.412,636 285.976,748	2	350.412,6 285.972,977	3.771
2	350.412,6 285.972,977	3	351.035,183 285.961,048	622.697
3	351.035,183 285.961,048	4	351.035,231 285.964,819	3.771
4	351.035,231 285.964,819	1	350.412,636 285.976,748	622.709

**** Lungimile segmentelor sunt determinate în planul de proiecție Stereo 70 și sunt rotunjite la 1 milimetru.**

***** Distanța dintre puncte este formată din segmente cumulate ce sunt mai mici decât valoarea 1 milimetru.**

**DATE DESPRE IMOBILUL NR. 4648**

Oficiul de Cadastru și Publicitate Imobiliară DOLJ
Biroul de Cadastru și Publicitate Imobiliară Craiova

A. Partea I. Descrierea imobilului

TEREN Extravilan

Adresa: Jud. Dolj, T 55, P 21

Nr. Crt	Nr cadastral Nr. topografic	Suprafața* (mp)	Observații / Referințe
A1		3.605	Sector cadastral:17 Teren neimprejmuit;

B. Partea II. Proprietari și acte

Inscrieri privitoare la dreptul de proprietate și alte drepturi reale	Referințe
0 / 19/05/2022	
Act Administrativ nr. TDP:2367-19545, din 21/01/1997 emis de COMISIA JUDETEANA DOLJ;	
B1	A1
Intabulare, drept de PROPRIETATE, dobandit prin Reconstituire, cota actuala 1/1, cota initiala 1/1 1) ENACHE PETRE, LIPSA CNP	


C. Partea III. SARCINI .

Inscrieri privind dezmembramintele dreptului de proprietate, drepturi reale de garanție și sarcini	Referințe
NU SUNT	

Anexa Nr. 1 La Partea I**Teren**

Nr cadastral	Suprafața (mp)*	Observații / Referințe
	3.605	

* Suprafața este determinată în planul de proiecție Stereo 70.

**Date referitoare la teren**

Crt	Categorie folosință	Intra vilan	Suprafața (mp)	Tarla	Parcelă	Nr. topo	Observații / Referințe
1	arabil	NU	3.605	55	21	-	

Lungime Segmente

1) Valorile lungimilor segmentelor sunt obținute din proiecție în plan.

Punct început	X / Y	Punct sfârșit	X / Y	Lungime segment (** (m)
1	350.412,6 285.972,977	2	350.412,543 285.967,188	5.789
2	350.412,543 285.967,188	3	351.035,135 285.955,259	622.706
3	351.035,135 285.955,259	4	351.035,149 285.958,389	3.13
4	351.035,149 285.958,389	5	351.035,183 285.961,048	2.659
5	351.035,183 285.961,048	1	350.412,6 285.972,977	622.697

**** Lungimile segmentelor sunt determinate în planul de proiecție Stereo 70 și sunt rotunjite la 1 milimetru.**

***** Distanța dintre puncte este formată din segmente cumulate ce sunt mai mici decât valoarea 1 milimetru.**

**DATE DESPRE IMOBILUL NR. 4649**

Oficiul de Cadastru și Publicitate Imobiliară DOLJ
Biroul de Cadastru și Publicitate Imobiliară Craiova

A. Partea I. Descrierea imobilului

TEREN Extravilan

Adresa: Jud. Dolj, T 55, P 22

Nr. Crt	Nr cadastral Nr. topografic	Suprafața* (mp)	Observații / Referințe
A1		3.578	Sector cadastral:17 Teren neimprejmuit;

B. Partea II. Proprietari și acte

Inscrieri privitoare la dreptul de proprietate și alte drepturi reale	Referințe
0 / 19/05/2022	
Act Administrativ nr. TDP:984-9693, din 15/08/1994 emis de COMISIA JUDETEANA DOLJ;	
B1	A1
Intabulare, drept de PROPRIETATE, dobândit prin Reconstituire, cota actuala 1/1, cota initiala 1/1 1) ICA ION, LIPSA CNP	

C. Partea III. SARCINI .

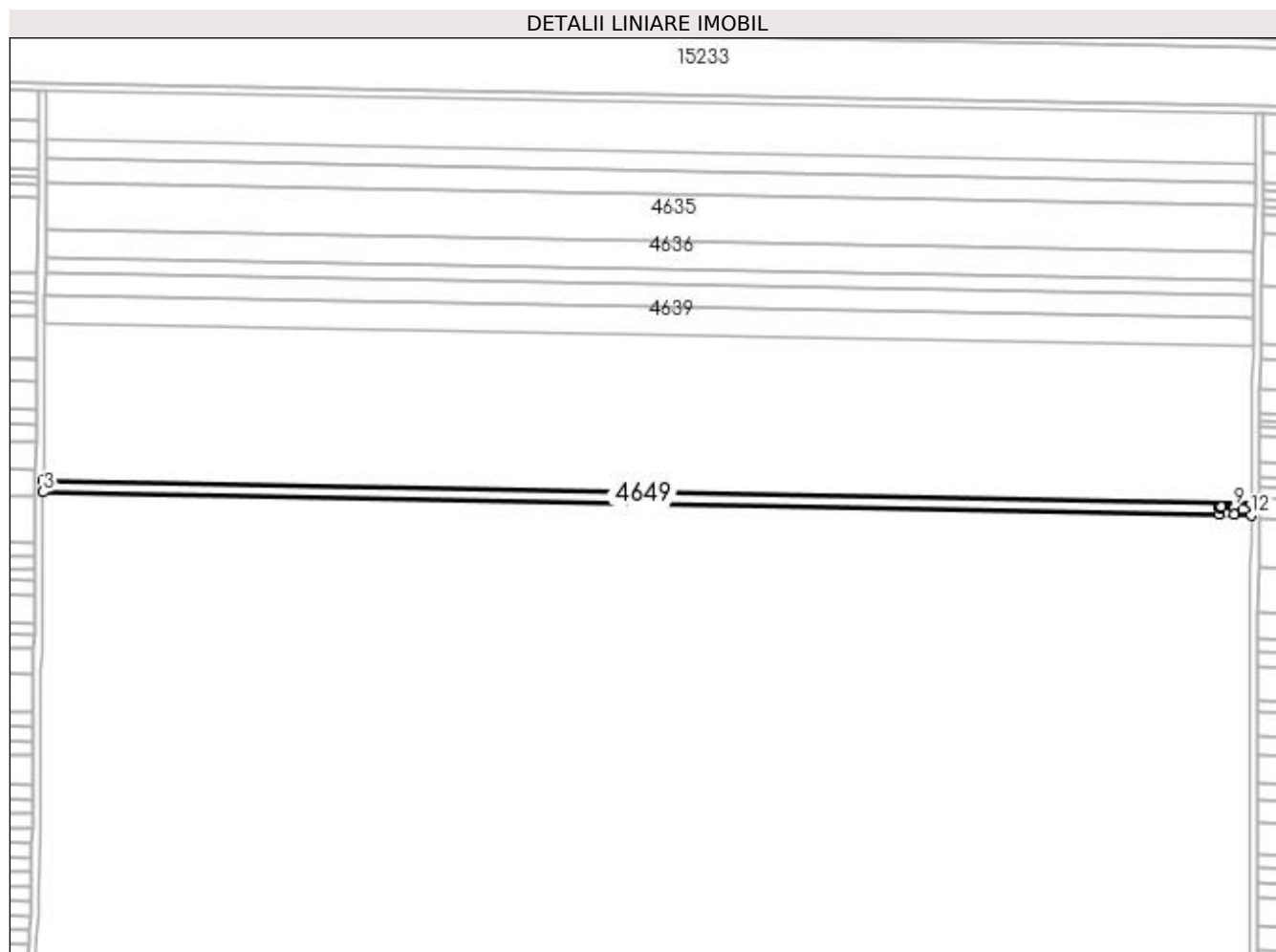
Inscrieri privind dezmembramintele dreptului de proprietate, drepturi reale de garanție și sarcini	Referințe
NU SUNT	

Anexa Nr. 1 La Partea I

Teren

Nr cadastral	Suprafața (mp)*	Observații / Referințe
	3.578	

* Suprafața este determinată în planul de proiecție Stereo 70.



Date referitoare la teren

Crt	Categorie folosință	Intra vilan	Suprafața (mp)	Tarla	Parcelă	Nr. topo	Observații / Referințe
1	arabil	NU	3.578	55	22	-	

Lungime Segmente

1) Valorile lungimilor segmentelor sunt obținute din proiecție în plan.

Punct început	X / Y	Punct sfârșit	X / Y	Lungime segment (** (m)
1	351.035,135 285.955,259	2	350.412,543 285.967,188	622.706
2	350.412,543 285.967,188	3	350.412,487 285.961,39	5.798
3	350.412,487 285.961,39	4	351.018,789 285.949,773	606.413
4	351.018,789 285.949,773	5	351.018,847 285.953,059	3.287
5	351.018,847 285.953,059	6	351.018,862 285.953,959	0.9

Punct început	X / Y	Punct sfârșit	X / Y	Lungime segment (** (m)
6	351.018,862 285.953,959	7	351.019,761 285.953,957	0.899
7	351.019,761 285.953,957	8	351.025,563 285.953,95	5.802
8	351.025,563 285.953,95	9	351.026,463 285.953,95	0.9
9	351.026,463 285.953,95	10	351.026,447 285.953,05	0.9
10	351.026,447 285.953,05	11	351.026,387 285.949,628	3.423
11	351.026,387 285.949,628	12	351.035,11 285.949,461	8.725
12	351.035,11 285.949,461	1	351.035,135 285.955,259	5.798

** Lungimile segmentelor sunt determinate în planul de proiecție Stereo 70 și sunt rotunjite la 1 milimetru.

*** Distanța dintre puncte este formată din segmente cumulate ce sunt mai mici decât valoarea 1 milimetru.

**DATE DESPRE IMOBILUL NR. 4650**

Oficiul de Cadastru și Publicitate Imobiliară DOLJ
Biroul de Cadastru și Publicitate Imobiliară Craiova

A. Partea I. Descrierea imobilului

TEREN Extravilan

Nr. CF vechi:308

Nr. cadastral vechi:385

Adresa: Jud. Dolj, T 55, P 17

Nr. Crt	Nr cadastral Nr. topografic	Suprafața* (mp)	Observații / Referințe
A1	32877	43	Sector cadastral:17 Teren neimprejmuit; STALP 334 SN - "LEA 220 kV Portile de Fier II-Calafat DC LEA 110 kV CETATE-Calafat " ; ERONAT IN T 120/1 IN CF 32877;

Construcții

Crt	Nr cadastral Nr. topografic	Adresa	Observații / Referințe
A1.1	32877-C1	Jud. Dolj, T 55, P 17	Nr. niveluri:1; S. construita la sol:43 mp; S. construita desfasurata:43 mp;

B. Partea II. Proprietari și acte

Inscrieri privitoare la dreptul de proprietate și alte drepturi reale		Referințe
44763 / 18/10/2006		
Act Normativ nr. HG:2060, din 01/01/2004 emis de Guvernul Romaniei ;		
B1	Intabulare, drept de PROPRIETATE, dobandit prin Lege, cota actuala 1/1, cota initiala 1/1 1) STATUL ROMAN , CIF:99999999999999, LIPSA CUI	A1, A1.1
Act Administrativ nr. CONTRACT DE CONCESIUNE:1, din 01/01/2004 emis de Ministerul Economiei si Comertului (act aditional nr. 2/2006 Ministerul Economiei si Comertului);		
B2	Intabulare, drept de PROPRIETATE, dobandit prin Conventie, cota actuala 1/1, cota initiala 1/1 1) C.N.T.E.E. - TRANSELECTRICA SA SUC TRANSPORT CRAIOVA , CIF:99999999999999, LIPSA CUI	A1, A1.1


C. Partea III. SARCINI .

Inscrieri privind dezmembramintele dreptului de proprietate, drepturi reale de garanție și sarcini	Referințe
NU SUNT	

Anexa Nr. 1 La Partea I**Teren**

Nr cadastral	Suprafața (mp)*	Observații / Referințe
32877	43	STALP 334 SN - "LEA 220 kV Portile de Fier II-Calafat DC LEA 110 kV CETATE-Calafat"; ERONAT IN T 120/1 IN CF 32877;

* Suprafața este determinată în planul de proiecție Stereo 70.

**Date referitoare la teren**

Crt	Categorie folosință	Intra vilan	Suprafața (mp)	Tarla	Parcelă	Nr. topo	Observații / Referințe
1	curți construcții	NU	43	55	17	-	ERONAT IN T 120/1 IN CF 32877

Date referitoare la construcții

Crt	Număr	Destinație construcție	Supraf. (mp)	Situație juridică	Observații / Referințe
A1.1	32877-C1	construcții industriale și edilitare	43	Cu acte	Nr. niveluri:1; S. construita la sol:43 mp; S. construita desfasurata:43 mp;

Lungime Segmente

1) Valorile lungimilor segmentelor sunt obținute din proiecție în plan.

Punct început	X / Y	Punct sfârșit	X / Y	Lungime segment (** (m)
1	351.026,447 285.953,05	2	351.026,463 285.953,95	0.9
2	351.026,463 285.953,95	3	351.025,563 285.953,95	0.9
3	351.025,563 285.953,95	4	351.019,761 285.953,957	5.802

Punct început	X / Y	Punct sfârșit	X / Y	Lungime segment (** (m)
4	351.019,761 285.953,957	5	351.018,862 285.953,959	0.899
5	351.018,862 285.953,959	6	351.018,847 285.953,059	0.9
6	351.018,847 285.953,059	7	351.018,789 285.949,773	3.287
7	351.018,789 285.949,773	8	351.018,78 285.949,259	0.514
8	351.018,78 285.949,259	9	351.018,765 285.948,36	0.899
9	351.018,765 285.948,36	10	351.019,665 285.948,36	0.9
10	351.019,665 285.948,36	11	351.025,465 285.948,352	5.8
11	351.025,465 285.948,352	12	351.026,365 285.948,351	0.9
12	351.026,365 285.948,351	13	351.026,38 285.949,25	0.899
13	351.026,38 285.949,25	14	351.026,387 285.949,628	0.378
14	351.026,387 285.949,628	1	351.026,447 285.953,05	3.423

** Lungimile segmentelor sunt determinate în planul de proiecție Stereo 70 și sunt rotunjite la 1 milimetru.

*** Distanța dintre puncte este formată din segmente cumulate ce sunt mai mici decât valoarea 1 milimetru.

**DATE DESPRE IMOBILUL NR. 4651**

Oficiul de Cadastru și Publicitate Imobiliară DOLJ
 Biroul de Cadastru și Publicitate Imobiliară Craiova

A. Partea I. Descrierea imobilului

TEREN Extravilan

Adresa: Jud. Dolj, T 55, P 23

Nr. Crt	Nr cadastral Nr. topografic	Suprafața* (mp)	Observații / Referințe
A1		8.968	Sector cadastral:17 Teren neimprejmuit;

B. Partea II. Proprietari și acte

Inscrieri privitoare la dreptul de proprietate și alte drepturi reale	Referințe
0 / 19/05/2022	
Act Administrativ nr. TDP:1064-45339, din 13/12/1994 emis de COMISIA JUDETEANA DOLJ;	
B1	A1
Intabulare, drept de PROPRIETATE, dobândit prin Reconstituire, cota actuala 1/1, cota initiala 1/1 1) ENACHE MARIN, LIPSA CNP	

C. Partea III. SARCINI .

Inscrieri privind dezmembramintele dreptului de proprietate, drepturi reale de garanție și sarcini	Referințe
NU SUNT	

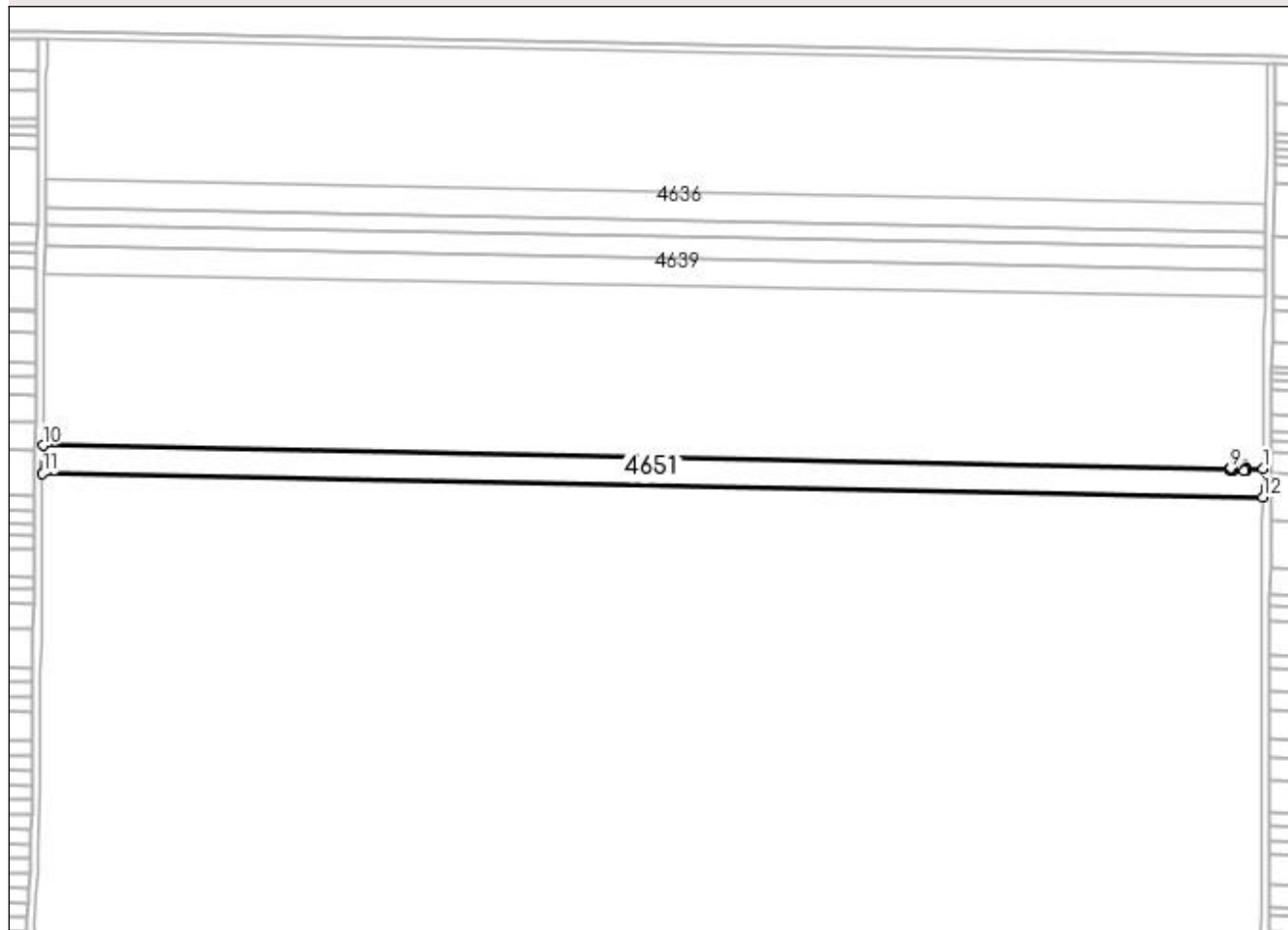
Anexa Nr. 1 La Partea I

Teren

Nr cadastral	Suprafața (mp)*	Observații / Referințe
	8.968	

* Suprafața este determinată în planul de proiecție Stereo 70.

DETALII LINIARE IMOBIL



Date referitoare la teren

Crt	Categorie folosință	Intra vilan	Suprafața (mp)	Tarla	Parcelă	Nr. topo	Observații / Referințe
1	arabil	NU	8.968	55	23	-	

Lungime Segmente

1) Valorile lungimilor segmentelor sunt obținute din proiecție în plan.

Punct început	X / Y	Punct sfârșit	X / Y	Lungime segment (** (m)
1	351.035,11 285.949,461	2	351.026,387 285.949,628	8.725
2	351.026,387 285.949,628	3	351.026,38 285.949,25	0.378
3	351.026,38 285.949,25	4	351.026,365 285.948,351	0.899
4	351.026,365 285.948,351	5	351.025,465 285.948,352	0.9
5	351.025,465 285.948,352	6	351.019,665 285.948,36	5.8

Punct început	X / Y	Punct sfârșit	X / Y	Lungime segment (** (m)
6	351.019,665 285.948,36	7	351.018,764 285.948,36	0.901
7	351.018,764 285.948,36	8	351.018,78 285.949,259	0.899
8	351.018,78 285.949,259	9	351.018,789 285.949,773	0.514
9	351.018,789 285.949,773	10	350.412,487 285.961,39	606.413
10	350.412,487 285.961,39	11	350.412,347 285.946,974	14.417
11	350.412,347 285.946,974	12	351.035,046 285.935,043	622.813
12	351.035,046 285.935,043	1	351.035,11 285.949,461	14.418

** Lungimile segmentelor sunt determinate în planul de proiecție Stereo 70 și sunt rotunjite la 1 milimetru.

*** Distanța dintre puncte este formată din segmente cumulate ce sunt mai mici decât valoarea 1 milimetru.

**DATE DESPRE IMOBILUL NR. 4652**

Oficiul de Cadastru și Publicitate Imobiliară DOLJ
Biroul de Cadastru și Publicitate Imobiliară Craiova

A. Partea I. Descrierea imobilului

TEREN Extravilan

Adresa: Jud. Dolj, T 55, P 24

Nr. Crt	Nr cadastral Nr. topografic	Suprafața* (mp)	Observații / Referințe
A1		6.741	Sector cadastral:17 Teren neimprejmuit;

B. Partea II. Proprietari și acte

Inscrieri privitoare la dreptul de proprietate și alte drepturi reale	Referințe
0 / 19/05/2022	
Act Administrativ nr. TDP:1084-45339, din 15/12/1994 emis de COMISIA JUDETEANA DOLJ;	
B1	A1
Intabulare, drept de PROPRIETATE, dobandit prin Reconstituire, cota actuala 1/1, cota initiala 1/1 1) ENACHE GETA, LIPSA CNP	

C. Partea III. SARCINI .

Inscrieri privind dezmembramintele dreptului de proprietate, drepturi reale de garanție și sarcini	Referințe
NU SUNT	

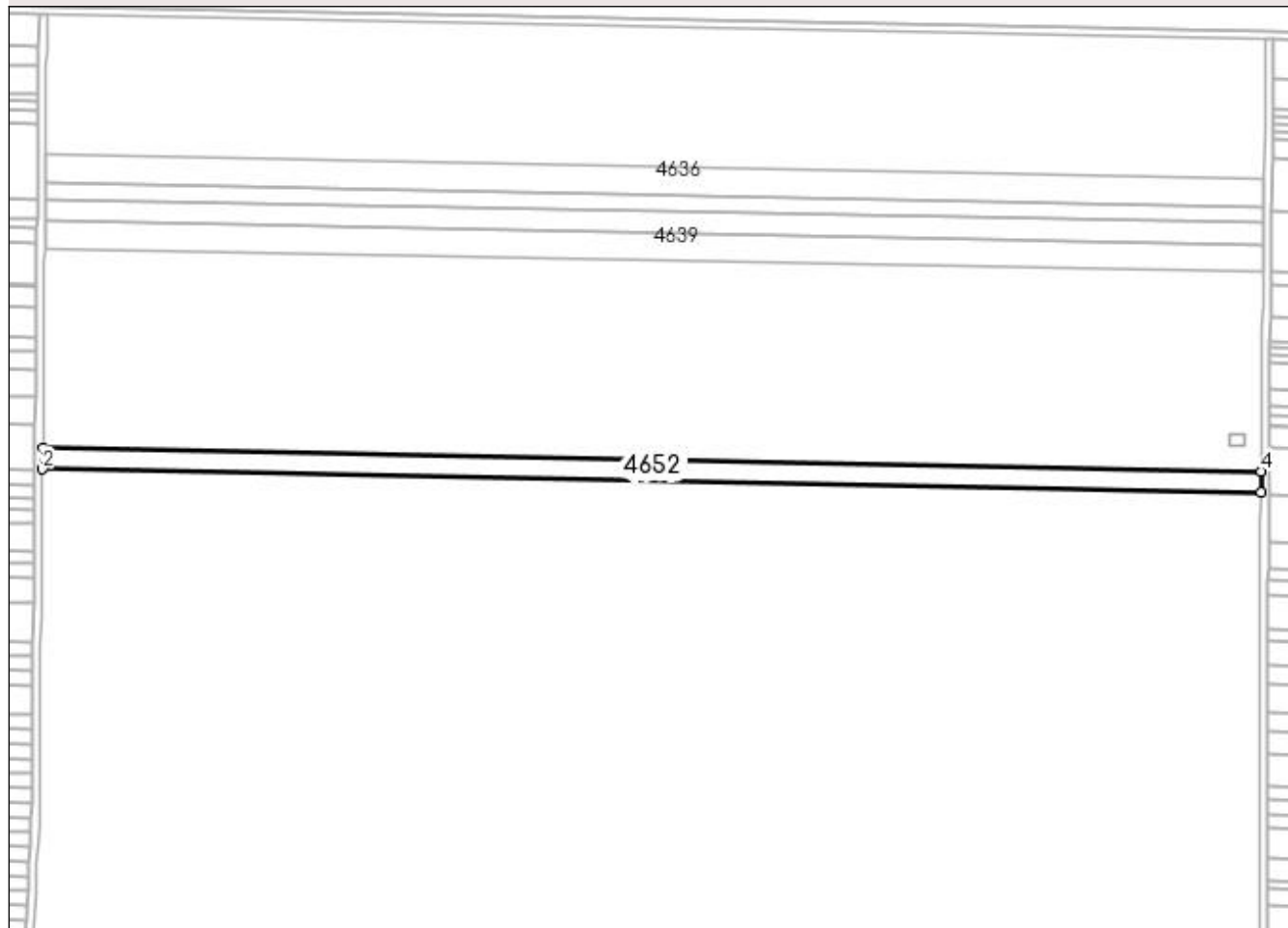
Anexa Nr. 1 La Partea I

Teren

Nr cadastral	Suprafața (mp)*	Observații / Referințe
	6.741	

* Suprafața este determinată în planul de proiecție Stereo 70.

DETALII LINIARE IMOBIL



Date referitoare la teren

Crt	Categorie folosință	Intra vilan	Suprafața (mp)	Tarla	Parcelă	Nr. topo	Observații / Referințe
1	arabil	NU	6.741	55	24	-	

Lungime Segmente

1) Valorile lungimilor segmentelor sunt obținute din proiecție în plan.

Punct început	X / Y	Punct sfârșit	X / Y	Lungime segment (** (m)
1	350.412,347 285.946,974	2	350.412,241 285.936,151	10.824
2	350.412,241 285.936,151	3	351.034,998 285.924,219	622.871
3	351.034,998 285.924,219	4	351.035,046 285.935,043	10.824
4	351.035,046 285.935,043	1	350.412,347 285.946,974	622.813

**** Lungimile segmentelor sunt determinate în planul de proiecție Stereo 70 și sunt rotunjite la 1 milimetru.**

***** Distanța dintre puncte este formată din segmente cumulate ce sunt mai mici decât valoarea 1 milimetru.**

**DATE DESPRE IMOBILUL NR. 4653**

Oficiul de Cadastru și Publicitate Imobiliară DOLJ
Biroul de Cadastru și Publicitate Imobiliară Craiova

A. Partea I. Descrierea imobilului

TEREN Extravilan

Adresa: Jud. Dolj, T 55, P 25

Nr. Crt	Nr cadastral Nr. topografic	Suprafața* (mp)	Observații / Referințe
A1	33553	8.432	Sector cadastral:17 Teren neimprejmuit;

B. Partea II. Proprietari și acte

Inscrieri privitoare la dreptul de proprietate și alte drepturi reale		Referințe
44364 / 11/03/2022		
Act Notarial nr. CVC:745, din 03/03/2022 emis de BUDIANA IONUT RAZVAN;		
B1	Intabulare, drept de PROPRIETATE, dobandit prin Conventie, cota actuala 1/1, cota initiala 1/1 1) BICU LIDIA	A1

C. Partea III. SARCINI .

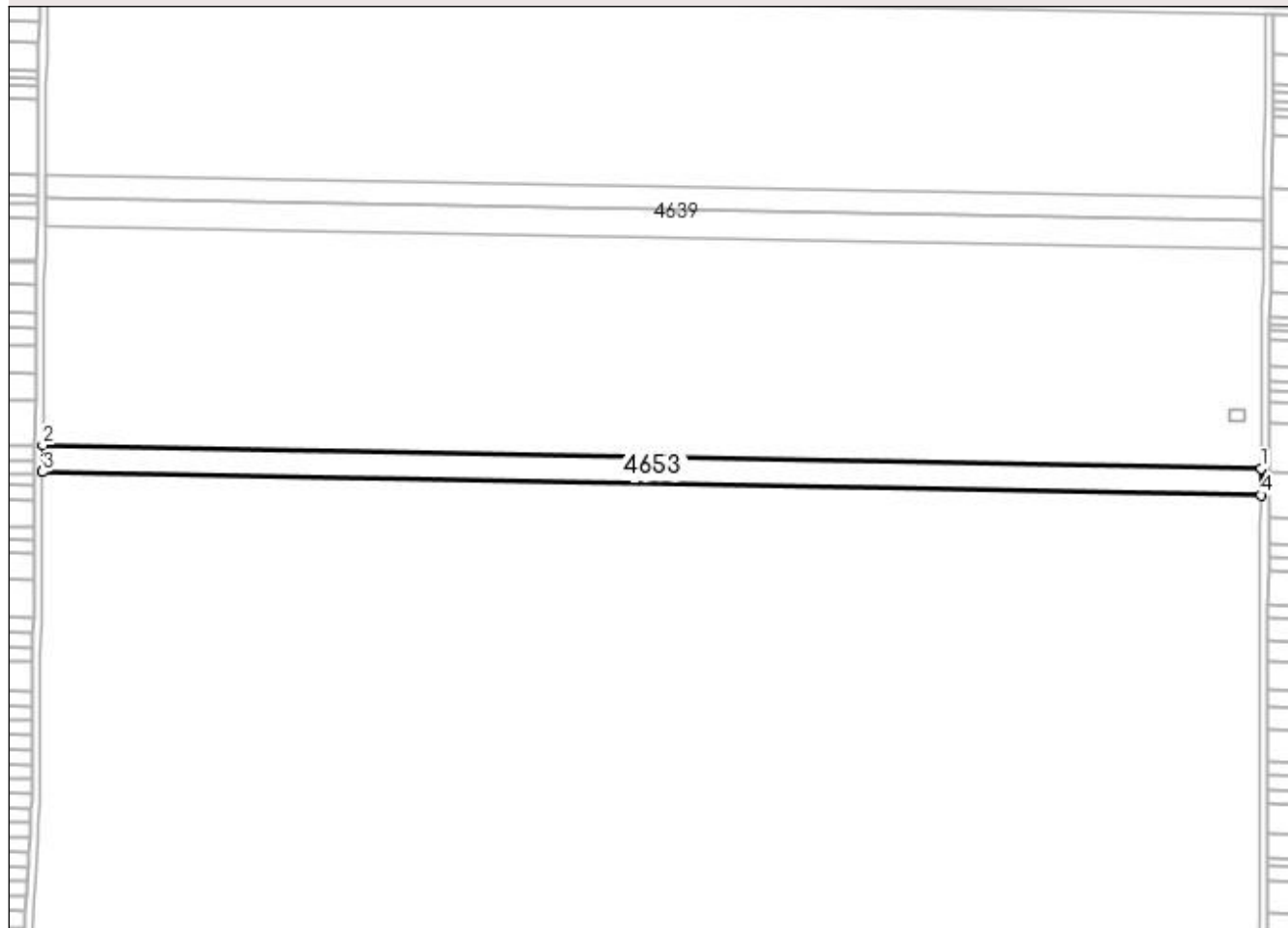
Inscrieri privind dezmembramintele dreptului de proprietate, drepturi reale de garanție și sarcini	Referințe
NU SUNT	

Anexa Nr. 1 La Partea I**Teren**

Nr cadastral	Suprafața (mp)*	Observații / Referințe
33553	8.432	

* Suprafața este determinată în planul de proiecție Stereo 70.

DETALII LINIARE IMOBIL

**Date referitoare la teren**

Crt	Categorie folosință	Intra vilan	Suprafața (mp)	Tarla	Parcelă	Nr. topo	Observații / Referințe
1	arabil	NU	8.432	55	25	-	

Lungime Segmente

1) Valorile lungimilor segmentelor sunt obținute din proiecție în plan.

Punct început	X / Y	Punct sfârșit	X / Y	Lungime segment (** (m)
1	351.034,998 285.924,219	2	350.412,241 285.936,151	622.871
2	350.412,241 285.936,151	3	350.412,109 285.922,615	13.537
3	350.412,109 285.922,615	4	351.034,938 285.910,681	622.943
4	351.034,938 285.910,681	1	351.034,998 285.924,219	13.538

**** Lungimile segmentelor sunt determinate în planul de proiecție Stereo 70 și sunt rotunjite la 1 milimetru.**

***** Distanța dintre puncte este formată din segmente cumulate ce sunt mai mici decât valoarea 1 milimetru.**

**DATE DESPRE IMOBILUL NR. 4654**

Oficiul de Cadastru și Publicitate Imobiliară DOLJ
Biroul de Cadastru și Publicitate Imobiliară Craiova

A. Partea I. Descrierea imobilului

TEREN Extravilan

Adresa: Jud. Dolj, T 55, P 26

Nr. Crt	Nr cadastral Nr. topografic	Suprafața* (mp)	Observații / Referințe
A1		9.400	Sector cadastral:17 Teren neimprejmuit;

B. Partea II. Proprietari și acte

Inscrieri privitoare la dreptul de proprietate și alte drepturi reale	Referințe
0 / 19/05/2022	
Act Administrativ nr. TDP:1071-45339, din 14/12/1994 emis de COMISIA JUDETEANA DOLJ;	
B1	A1
Intabulare, drept de PROPRIETATE, dobandit prin Reconstituire, cota actuala 1/1, cota initiala 1/1 1) CROITORU FLOREA, LIPSA CNP	

C. Partea III. SARCINI .

Inscrieri privind dezmembramintele dreptului de proprietate, drepturi reale de garanție și sarcini	Referințe
NU SUNT	

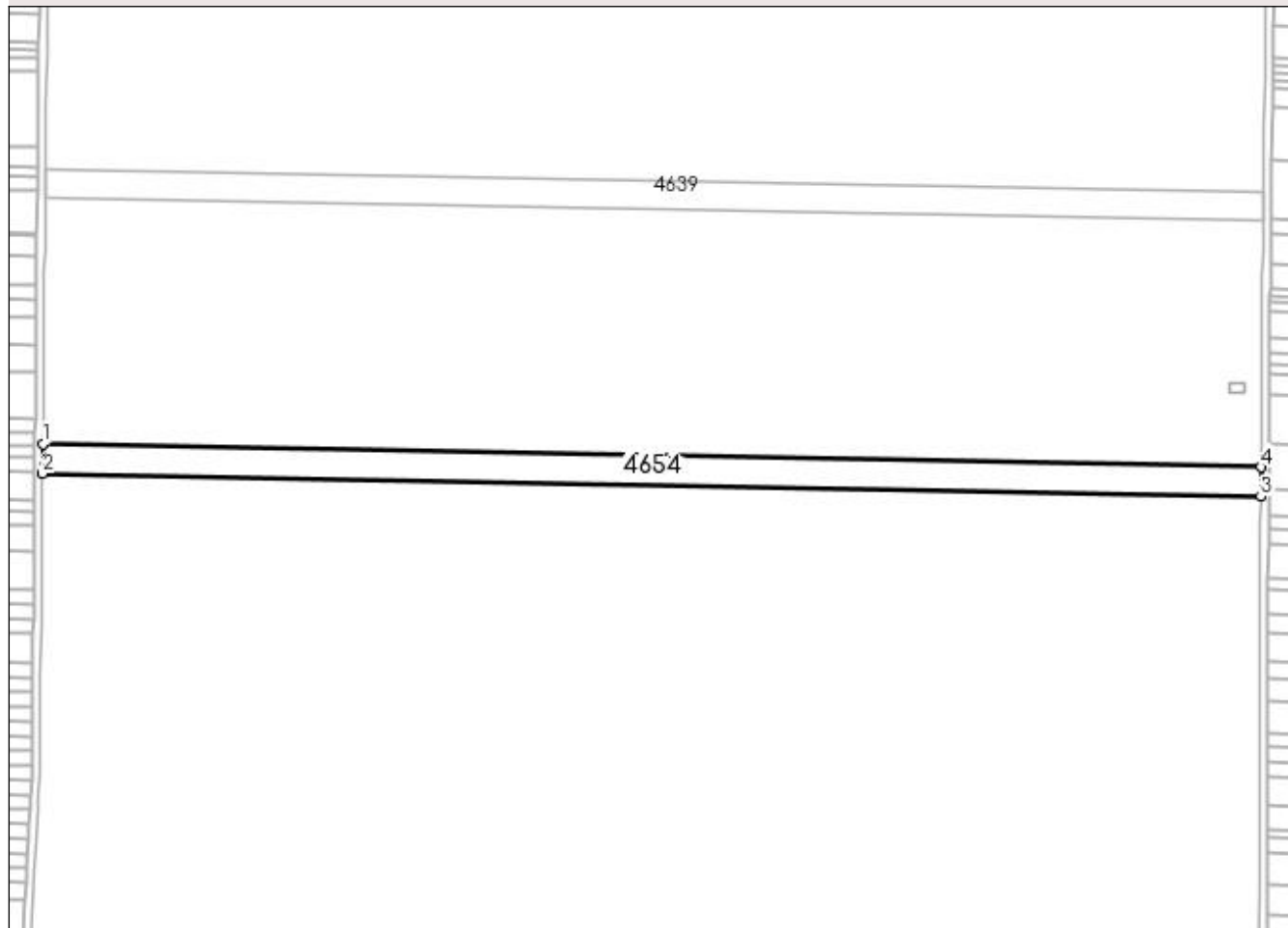
Anexa Nr. 1 La Partea I

Teren

Nr cadastral	Suprafața (mp)*	Observații / Referințe
	9.400	

* Suprafața este determinată în planul de proiecție Stereo 70.

DETALII LINIARE IMOBIL



Date referitoare la teren

Crt	Categorie folosință	Intra vilan	Suprafața (mp)	Tarla	Parcelă	Nr. topo	Observații / Referințe
1	arabil	NU	9.400	55	26	-	

Lungime Segmente

1) Valorile lungimilor segmentelor sunt obținute din proiecție în plan.

Punct început	X / Y	Punct sfârșit	X / Y	Lungime segment (** (m)
1	350.412,109 285.922,615	2	350.411,963 285.907,526	15.09
2	350.411,963 285.907,526	3	351.034,872 285.895,591	623.023
3	351.034,872 285.895,591	4	351.034,938 285.910,681	15.09
4	351.034,938 285.910,681	1	350.412,109 285.922,615	622.943

**** Lungimile segmentelor sunt determinate în planul de proiecție Stereo 70 și sunt rotunjite la 1 milimetru.**

***** Distanța dintre puncte este formată din segmente cumulate ce sunt mai mici decât valoarea 1 milimetru.**

**DATE DESPRE IMOBILUL NR. 4655**

Oficiul de Cadastru și Publicitate Imobiliară DOLJ
Biroul de Cadastru și Publicitate Imobiliară Craiova

A. Partea I. Descrierea imobilului

TEREN Extravilan

Adresa: Jud. Dolj, T 55, P 27

Nr. Crt	Nr cadastral Nr. topografic	Suprafața* (mp)	Observații / Referințe
A1		7.900	Sector cadastral:17 Teren neimprejmuit;

B. Partea II. Proprietari și acte

Inscrieri privitoare la dreptul de proprietate și alte drepturi reale	Referințe
0 / 19/05/2022	
Act Administrativ nr. TDP:980-9693, din 15/08/1994 emis de COMISIA JUDETEANA DOLJ;	
B1	A1
Intabulare, drept de PROPRIETATE, dobandit prin Reconstituire, cota actuala 1/1, cota initiala 1/1 1) VADUVA MARIN , LIPSA CNP	

C. Partea III. SARCINI .

Inscrieri privind dezmembramintele dreptului de proprietate, drepturi reale de garanție și sarcini	Referințe
NU SUNT	

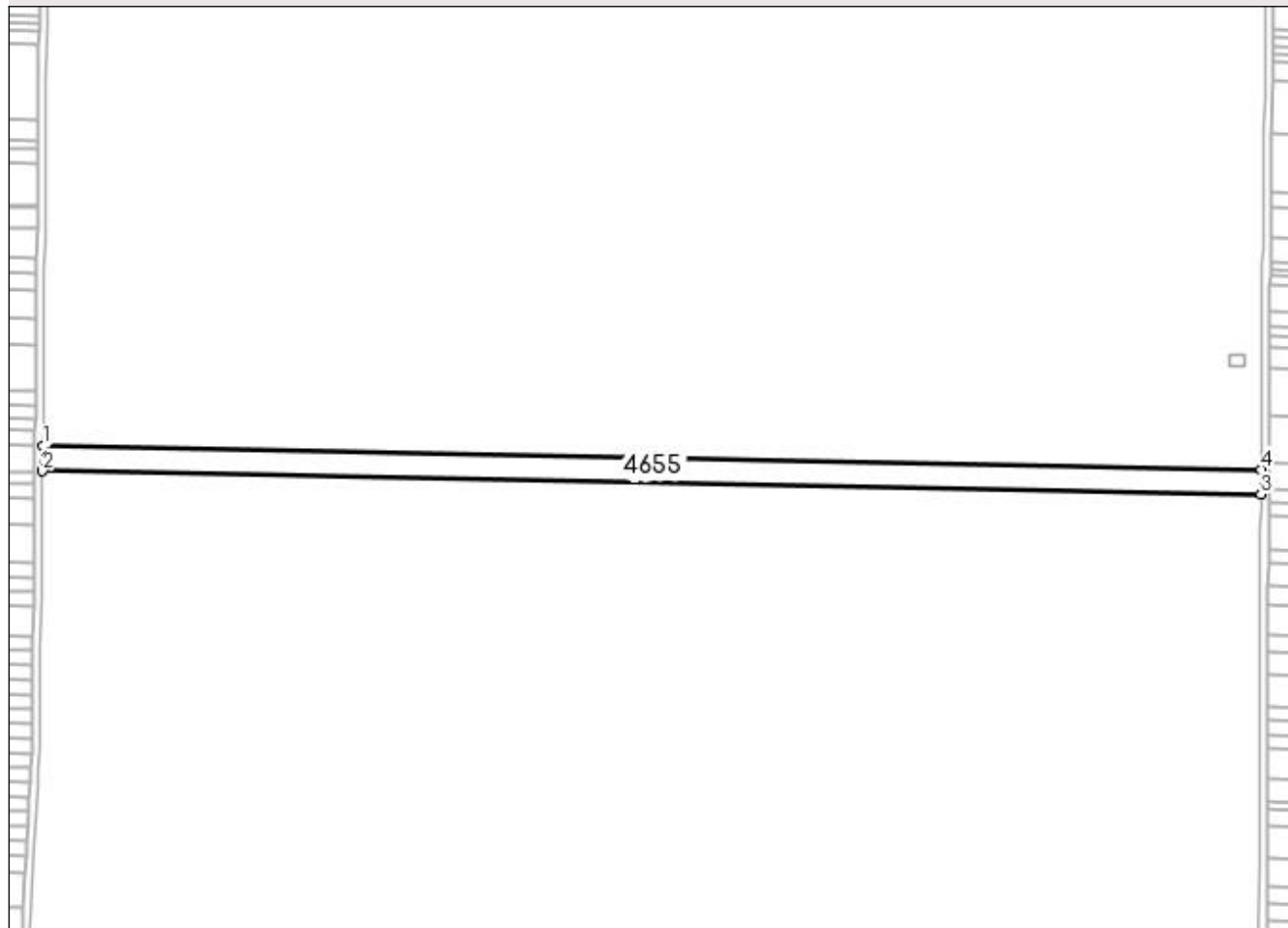
Anexa Nr. 1 La Partea I

Teren

Nr cadastral	Suprafața (mp)*	Observații / Referințe
	7.900	

* Suprafața este determinată în planul de proiecție Stereo 70.

DETALII LINIARE IMOBIL



Date referitoare la teren

Crt	Categorie folosință	Intra vilan	Suprafața (mp)	Tarla	Parcelă	Nr. topo	Observații / Referințe
1	arabil	NU	7.900	55	27	-	

Lungime Segmente

1) Valorile lungimilor segmentelor sunt obținute din proiecție în plan.

Punct început	X / Y	Punct sfârșit	X / Y	Lungime segment (** (m)
1	350.411,963 285.907,526	2	350.411,839 285.894,847	12.68
2	350.411,839 285.894,847	3	351.034,816 285.882,91	623.091
3	351.034,816 285.882,91	4	351.034,872 285.895,591	12.681
4	351.034,872 285.895,591	1	350.411,963 285.907,526	623.023

**** Lungimile segmentelor sunt determinate în planul de proiecție Stereo 70 și sunt rotunjite la 1 milimetru.**

***** Distanța dintre puncte este formată din segmente cumulate ce sunt mai mici decât valoarea 1 milimetru.**

**DATE DESPRE IMOBILUL NR. 4656**

Oficiul de Cadastru și Publicitate Imobiliară DOLJ
Biroul de Cadastru și Publicitate Imobiliară Craiova

A. Partea I. Descrierea imobilului

TEREN Extravilan

Adresa: Jud. Dolj, T 55, P 28

Nr. Crt	Nr cadastral Nr. topografic	Suprafața* (mp)	Observații / Referințe
A1		3.500	Sector cadastral:17 Teren neimprejmuit;

B. Partea II. Proprietari și acte

Inscrieri privitoare la dreptul de proprietate și alte drepturi reale		Referințe
0 / 19/05/2022		
Act Administrativ nr. TDP:989-9693, din 22/08/1994 emis de COMISIA JUDETEANA DOLJ (CERTIF. DE DECES: DA501162/14.01.1996;);		
B1	Intabulare, drept de PROPRIETATE, dobandit prin Constituire, cota actuala 1/1, cota initiala 1/1 1) CRET OLGA, DECEDAT, LIPSA CNP DEFUNCT:Da	A1

C. Partea III. SARCINI .

Inscrieri privind dezmembramintele dreptului de proprietate, drepturi reale de garanție și sarcini	Referințe
NU SUNT	

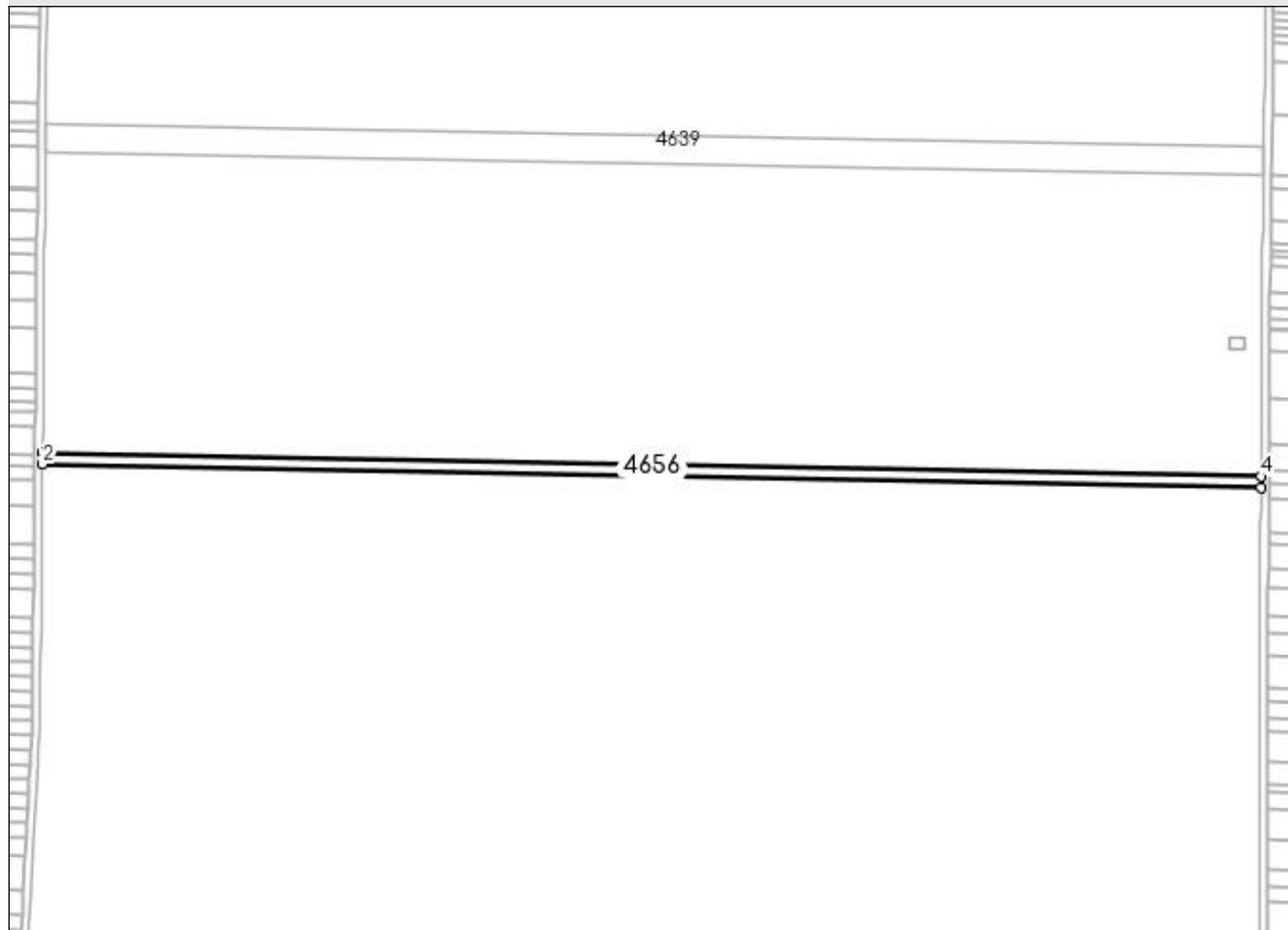
Anexa Nr. 1 La Partea I

Teren

Nr cadastral	Suprafața (mp)*	Observații / Referințe
	3.500	

* Suprafața este determinată în planul de proiecție Stereo 70.

DETALII LINIARE IMOBIL



Date referitoare la teren

Crt	Categorie folosință	Intra vilan	Suprafața (mp)	Tarla	Parcelă	Nr. topo	Observații / Referințe
1	arabil	NU	3.500	55	28	-	

Lungime Segmente

1) Valorile lungimilor segmentelor sunt obținute din proiecție în plan.

Punct început	X / Y	Punct sfârșit	X / Y	Lungime segment (** (m)
1	350.411,839 285.894,847	2	350.411,784 285.889,23	5.617
2	350.411,784 285.889,23	3	351.034,791 285.877,292	623.121
3	351.034,791 285.877,292	4	351.034,816 285.882,91	5.618
4	351.034,816 285.882,91	1	350.411,839 285.894,847	623.091

**** Lungimile segmentelor sunt determinate în planul de proiecție Stereo 70 și sunt rotunjite la 1 milimetru.**

***** Distanța dintre puncte este formată din segmente cumulate ce sunt mai mici decât valoarea 1 milimetru.**

**DATE DESPRE IMOBILUL NR. 4657**

Oficiul de Cadastru și Publicitate Imobiliară DOLJ
Biroul de Cadastru și Publicitate Imobiliară Craiova

A. Partea I. Descrierea imobilului

TEREN Extravilan

Adresa: Jud. Dolj, T 55, P 29

Nr. Crt	Nr cadastral Nr. topografic	Suprafața* (mp)	Observații / Referințe
A1		1.028	Sector cadastral:17 Teren neimprejmuit;

B. Partea II. Proprietari și acte

Inscrieri privitoare la dreptul de proprietate și alte drepturi reale	Referințe
0 / 19/05/2022	
Act Administrativ nr. TDP:2439-19512, din 22/01/1997 emis de COMISIA JUDETEANA DOLJ;	
B1	A1
Intabulare, drept de PROPRIETATE, dobandit prin Reconstituire, cota actuala 1/1, cota initiala 1/1 1) LUCA GHEORGHE, LIPSA CNP	

C. Partea III. SARCINI .

Inscrieri privind dezmembramintele dreptului de proprietate, drepturi reale de garanție și sarcini	Referințe
NU SUNT	

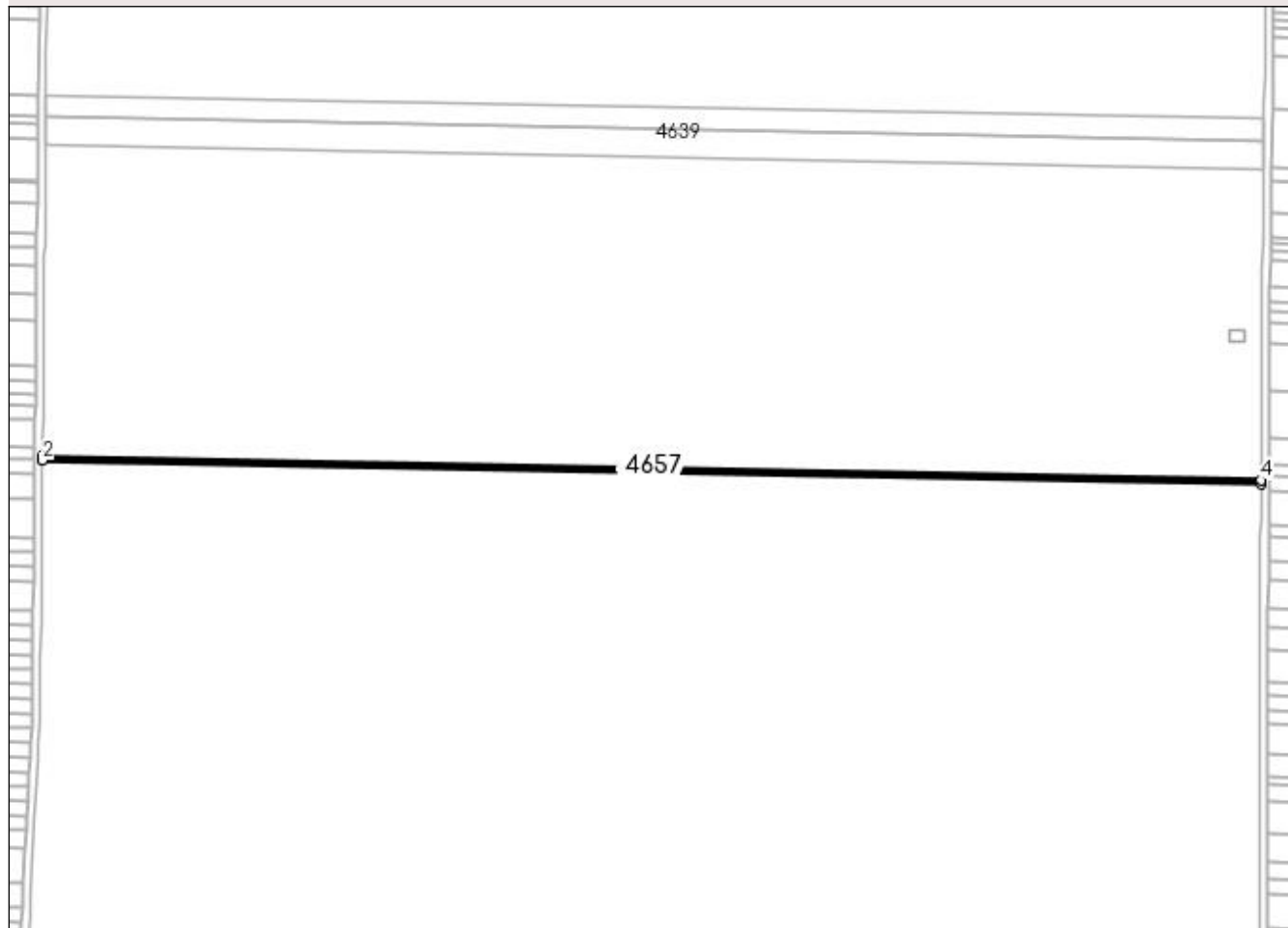
Anexa Nr. 1 La Partea I

Teren

Nr cadastral	Suprafața (mp)*	Observații / Referințe
	1.028	

* Suprafața este determinată în planul de proiecție Stereo 70.

DETALII LINIARE IMOBIL



Date referitoare la teren

Crt	Categorie folosință	Intra vilan	Suprafața (mp)	Tarla	Parcelă	Nr. topo	Observații / Referințe
1	arabil	NU	1.028	55	29	-	

Lungime Segmente

1) Valorile lungimilor segmentelor sunt obținute din proiecție în plan.

Punct început	X / Y	Punct sfârșit	X / Y	Lungime segment (** (m)
1	350.411,784 285.889,23	2	350.411,768 285.887,58	1.65
2	350.411,768 285.887,58	3	351.034,784 285.875,642	623.13
3	351.034,784 285.875,642	4	351.034,791 285.877,292	1.65
4	351.034,791 285.877,292	1	350.411,784 285.889,23	623.121

**** Lungimile segmentelor sunt determinate în planul de proiecție Stereo 70 și sunt rotunjite la 1 milimetru.**

***** Distanța dintre puncte este formată din segmente cumulate ce sunt mai mici decât valoarea 1 milimetru.**

**DATE DESPRE IMOBILUL NR. 4658**

Oficiul de Cadastru și Publicitate Imobiliară DOLJ
Biroul de Cadastru și Publicitate Imobiliară Craiova

A. Partea I. Descrierea imobilului

TEREN Extravilan

Adresa: Jud. Dolj, T 55, P 30

Nr. Crt	Nr cadastral Nr. topografic	Suprafața* (mp)	Observații / Referințe
A1		6.064	Sector cadastral:17 Teren neimprejmuit;

B. Partea II. Proprietari și acte

Inscrieri privitoare la dreptul de proprietate și alte drepturi reale	Referințe
0 / 19/05/2022	
Hotarare Judecatoreasca nr. SC:1011, din 08/05/2013 emis de JUDECATORIA CALAFAT;	
B1	A1
Intabulare, drept de PROPRIETATE, dobandit prin Hotarare Judecatoreasca, cota actuala 1/1, cota initiala 1/1 1) CAZAC GHEORGHE, LIPSA CNP	

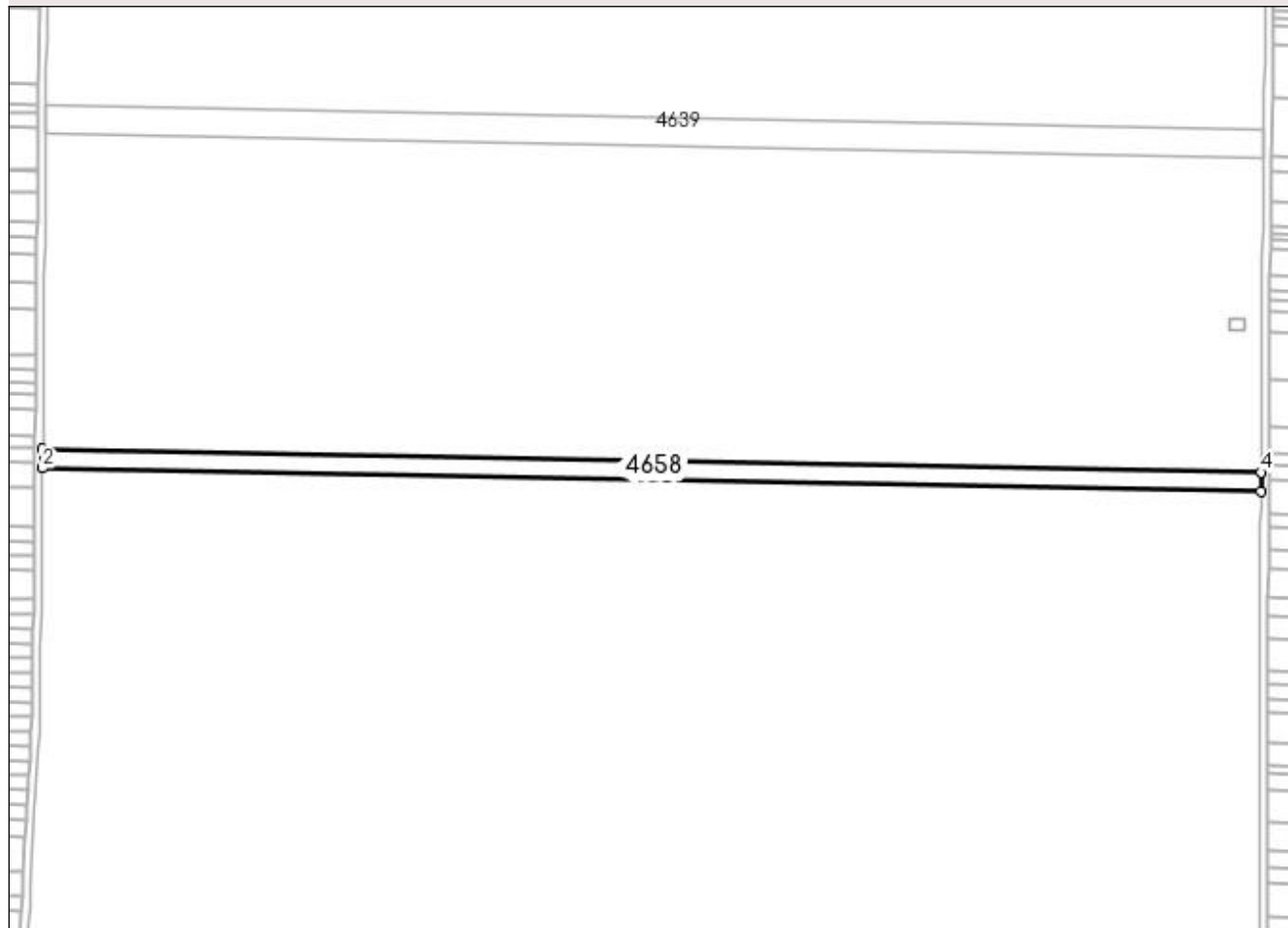
C. Partea III. SARCINI .

Inscrieri privind dezmembramintele dreptului de proprietate, drepturi reale de garanție și sarcini	Referințe
NU SUNT	

Anexa Nr. 1 La Partea I**Teren**

Nr cadastral	Suprafața (mp)*	Observații / Referințe
	6.064	

* Suprafața este determinată în planul de proiecție Stereo 70.

DETALII LINIARE IMOBIL**Date referitoare la teren**

Crt	Categorie folosință	Intra vilan	Suprafața (mp)	Tarla	Parcelă	Nr. topo	Observații / Referințe
1	arabil	NU	6.064	55	30	-	

Lungime Segmente

1) Valorile lungimilor segmentelor sunt obținute din proiecție în plan.

Punct început	X / Y	Punct sfârșit	X / Y	Lungime segment (** (m)
1	350.411,768 285.887,58	2	350.411,674 285.877,849	9.731
2	350.411,674 285.877,849	3	351.034,741 285.865,91	623.181
3	351.034,741 285.865,91	4	351.034,784 285.875,642	9.732
4	351.034,784 285.875,642	1	350.411,768 285.887,58	623.13

**** Lungimile segmentelor sunt determinate în planul de proiecție Stereo 70 și sunt rotunjite la 1 milimetru.**

***** Distanța dintre puncte este formată din segmente cumulate ce sunt mai mici decât valoarea 1 milimetru.**

**DATE DESPRE IMOBILUL NR. 4659**

Oficiul de Cadastru și Publicitate Imobiliară DOLJ
Biroul de Cadastru și Publicitate Imobiliară Craiova

A. Partea I. Descrierea imobilului

TEREN Extravilan

Adresa: Jud. Dolj, T 55, P 31

Nr. Crt	Nr cadastral Nr. topografic	Suprafața* (mp)	Observații / Referințe
A1	33533	4.420	Sector cadastral:17 Teren neimprijmit;

B. Partea II. Proprietari și acte

Inscrieri privitoare la dreptul de proprietate și alte drepturi reale		Referințe
261884 / 24/12/2020		
Act Notarial nr. CM:109, din 27/12/2017 emis de SPN Ionica Vergica si Dinca Alina Camelia (act administrativ nr. Titlu de proprietate nr. 1993-48387 , din 10.01.1997 , emis de Comisia Judeteana Dolj , act administrativ nr Adeverinta nr.6772 din 09.12.2020, emis de Primaria Comunei Maglavit;);		
B1	Intabulare, drept de PROPRIETATE, dobandit prin Succesiune, cota actuala 1/4, cota initiala 1/4 1) TOMA ANETA	A1
B2	Intabulare, drept de PROPRIETATE, dobandit prin Succesiune, cota actuala 3/4, cota initiala 3/4 1) MOISE NELA	A1

C. Partea III. SARCINI .

Inscrieri privind dezmembramintele dreptului de proprietate, drepturi reale de garanție și sarcini	Referințe
NU SUNT	

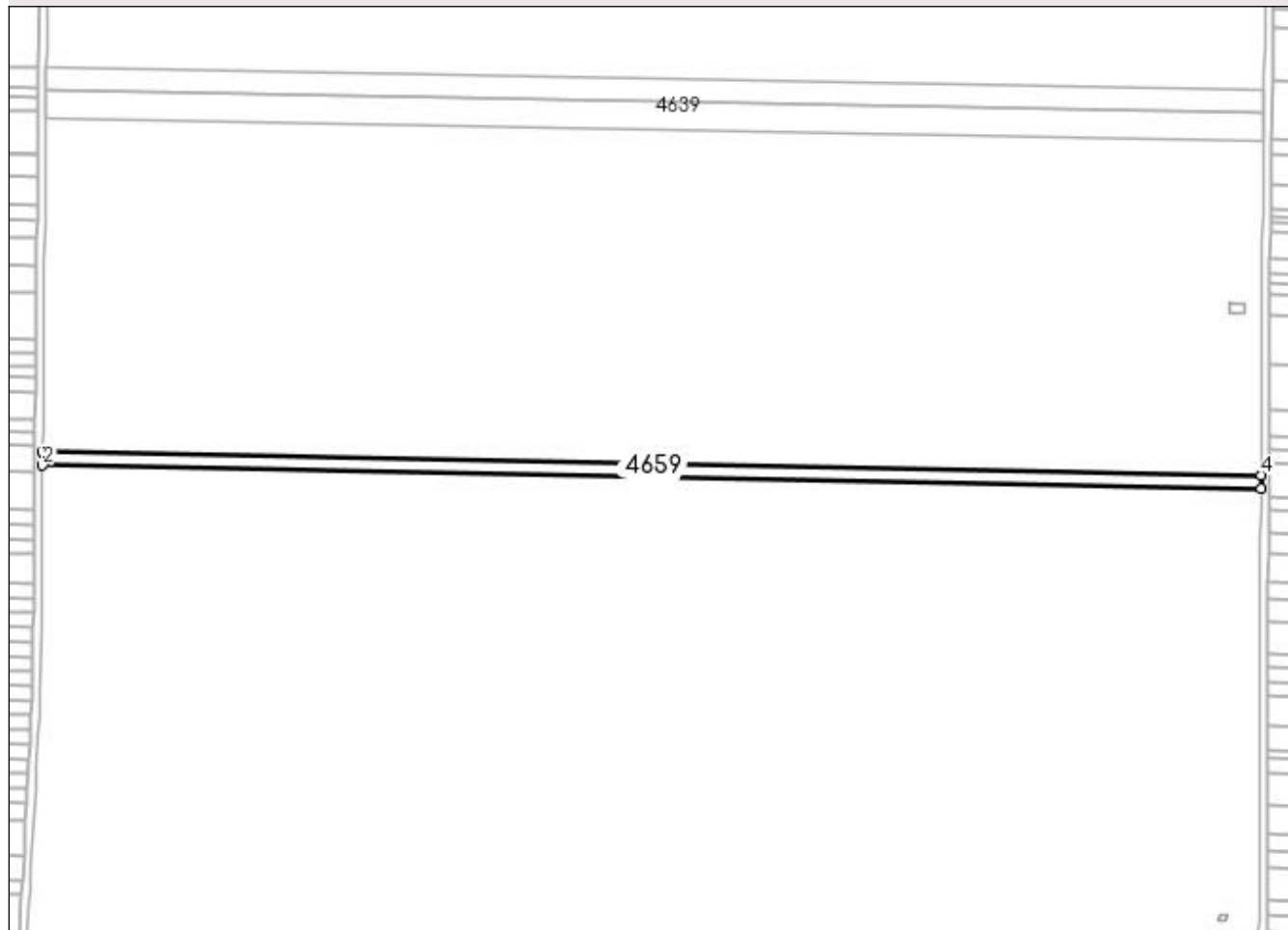
Anexa Nr. 1 La Partea I

Teren

Nr cadastral	Suprafața (mp)*	Observații / Referințe
33533	4.420	

* Suprafața este determinată în planul de proiecție Stereo 70.

DETALII LINIARE IMOBIL



Date referitoare la teren

Crt	Categorie folosință	Intra vilan	Suprafața (mp)	Tarla	Parcelă	Nr. topo	Observații / Referințe
1	arabil	NU	4.420	55	31	-	

Lungime Segmente

1) Valorile lungimilor segmentelor sunt obținute din proiecție în plan.

Punct început	X / Y	Punct sfârșit	X / Y	Lungime segment (** (m)
1	350.411,674 285.877,849	2	350.411,605 285.870,756	7.093
2	350.411,605 285.870,756	3	351.034,709 285.858,817	623.218
3	351.034,709 285.858,817	4	351.034,741 285.865,91	7.093
4	351.034,741 285.865,91	1	350.411,674 285.877,849	623.181

**** Lungimile segmentelor sunt determinate în planul de proiecție Stereo 70 și sunt rotunjite la 1 milimetru.**

***** Distanța dintre puncte este formată din segmente cumulate ce sunt mai mici decât valoarea 1 milimetru.**

**DATE DESPRE IMOBILUL NR. 4660**

Oficiul de Cadastru și Publicitate Imobiliară DOLJ
Biroul de Cadastru și Publicitate Imobiliară Craiova

A. Partea I. Descrierea imobilului

TEREN Extravilan

Adresa: Jud. Dolj, T 55, P 32

Nr. Crt	Nr cadastral Nr. topografic	Suprafața* (mp)	Observații / Referințe
A1		912	Sector cadastral:17 Teren neimprejmuit;

B. Partea II. Proprietari și acte

Inscrieri privitoare la dreptul de proprietate și alte drepturi reale	Referințe
0 / 19/05/2022	
Act Administrativ nr. TDP:983-9693, din 15/08/1994 emis de COMISIA JUDETEANA DOLJ;	
B1	A1
Intabulare, drept de PROPRIETATE, dobandit prin Reconstituire, cota actuala 1/1, cota initiala 1/1 1) BETIU FLOAREA, LIPSA CNP	

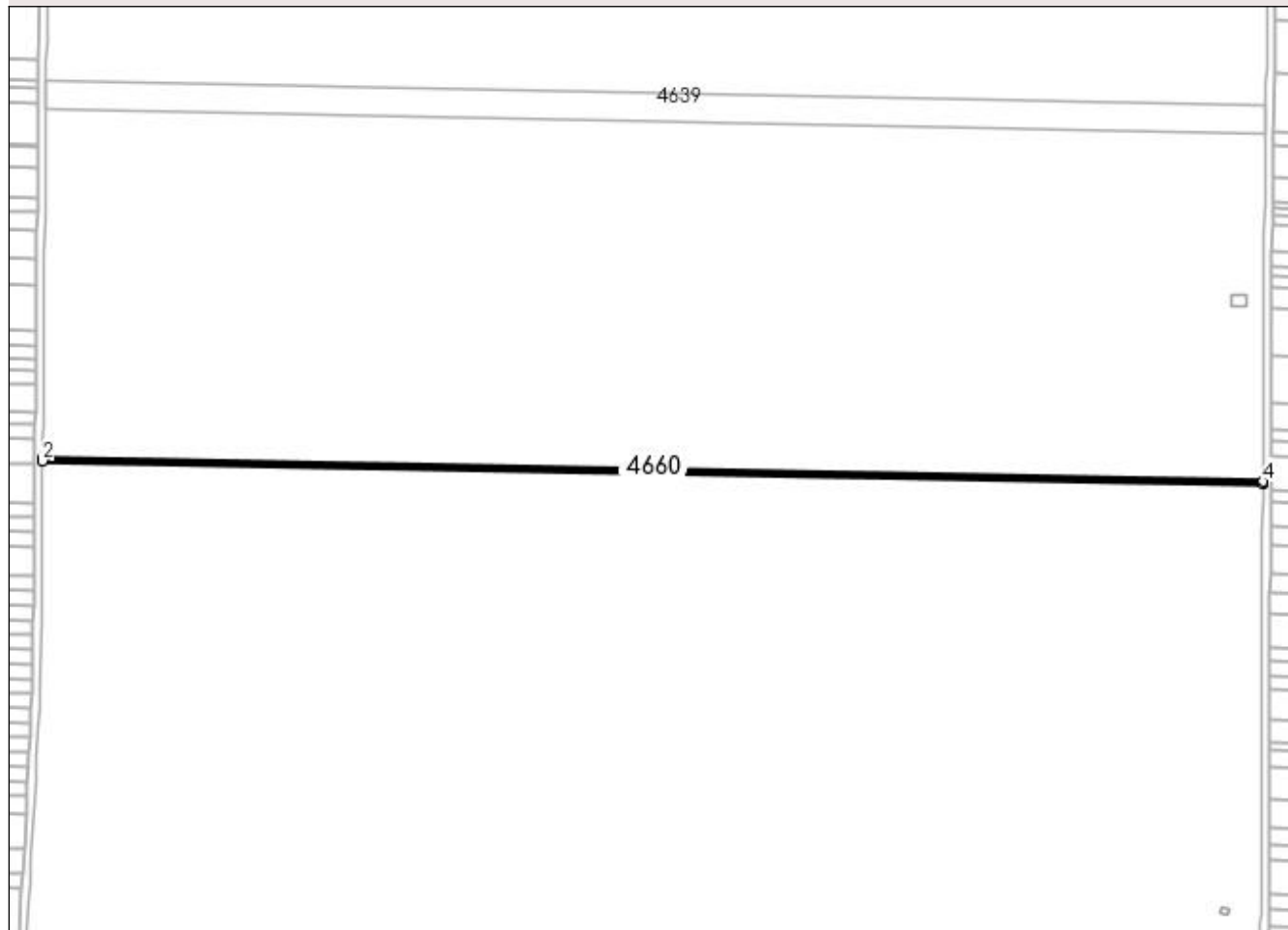
C. Partea III. SARCINI .

Inscrieri privind dezmembramintele dreptului de proprietate, drepturi reale de garanție și sarcini	Referințe
NU SUNT	

Anexa Nr. 1 La Partea I**Teren**

Nr cadastral	Suprafața (mp)*	Observații / Referințe
	912	

* Suprafața este determinată în planul de proiecție Stereo 70.

DETALII LINIARE IMOBIL**Date referitoare la teren**

Crt	Categorie folosință	Intra vilan	Suprafața (mp)	Tarla	Parcelă	Nr. topo	Observații / Referințe
1	arabil	NU	912	55	32	-	

Lungime Segmente

1) Valorile lungimilor segmentelor sunt obținute din proiecție în plan.

Punct început	X / Y	Punct sfârșit	X / Y	Lungime segment (** (m)
1	350.411,605 285.870,756	2	350.411,59 285.869,293	1.463
2	350.411,59 285.869,293	3	351.034,703 285.857,354	623.227
3	351.034,703 285.857,354	4	351.034,709 285.858,817	1.463
4	351.034,709 285.858,817	1	350.411,605 285.870,756	623.218

**** Lungimile segmentelor sunt determinate în planul de proiecție Stereo 70 și sunt rotunjite la 1 milimetru.**

***** Distanța dintre puncte este formată din segmente cumulate ce sunt mai mici decât valoarea 1 milimetru.**

**DATE DESPRE IMOBILUL NR. 4661**

Oficiul de Cadastru și Publicitate Imobiliară DOLJ
Biroul de Cadastru și Publicitate Imobiliară Craiova

A. Partea I. Descrierea imobilului

TEREN Extravilan

Adresa: Jud. Dolj, T 55, P 33

Nr. Crt	Nr cadastral Nr. topografic	Suprafața* (mp)	Observații / Referințe
A1		5.000	Sector cadastral:17 Teren neimprejmuit;

B. Partea II. Proprietari și acte

Inscrieri privitoare la dreptul de proprietate și alte drepturi reale	Referințe
0 / 19/05/2022	
Act Administrativ nr. TDP:4183, din 17/09/2004 emis de COMISIA JUDETEANA DOLJ;	
B1	A1
Intabulare, drept de PROPRIETATE, dobândit prin Reconstituire, cota actuala 1/1, cota initiala 1/1 1) BETIU FILON , LIPSA CNP	

C. Partea III. SARCINI .

Inscrieri privind dezmembramintele dreptului de proprietate, drepturi reale de garanție și sarcini	Referințe
NU SUNT	

Anexa Nr. 1 La Partea I**Teren**

Nr cadastral	Suprafața (mp)*	Observații / Referințe
	5.000	

* Suprafața este determinată în planul de proiecție Stereo 70.

DETALII LINIARE IMOBIL**Date referitoare la teren**

Crt	Categorie folosință	Intra vilan	Suprafața (mp)	Tarla	Parcelă	Nr. topo	Observații / Referințe
1	arabil	NU	5.000	55	33	-	

Lungime Segmente

1) Valorile lungimilor segmentelor sunt obținute din proiecție în plan.

Punct început	X / Y	Punct sfârșit	X / Y	Lungime segment (** (m)
1	351.034,703 285.857,354	2	350.411,59 285.869,293	623.227
2	350.411,59 285.869,293	3	350.411,512 285.861,27	8.023
3	350.411,512 285.861,27	4	351.034,667 285.849,33	623.269
4	351.034,667 285.849,33	1	351.034,703 285.857,354	8.024

**** Lungimile segmentelor sunt determinate în planul de proiecție Stereo 70 și sunt rotunjite la 1 milimetru.**

***** Distanța dintre puncte este formată din segmente cumulate ce sunt mai mici decât valoarea 1 milimetru.**

**DATE DESPRE IMOBILUL NR. 4662**

Oficiul de Cadastru și Publicitate Imobiliară DOLJ
 Biroul de Cadastru și Publicitate Imobiliară Craiova

A. Partea I. Descrierea imobilului

TEREN Extravilan

Adresa: Jud. Dolj, T 55, P 34

Nr. Crt	Nr cadastral Nr. topografic	Suprafața* (mp)	Observații / Referințe
A1		9.667	Sector cadastral:17 Teren neimprejmuit;

B. Partea II. Proprietari și acte

Inscrieri privitoare la dreptul de proprietate și alte drepturi reale	Referințe
0 / 19/05/2022	
Hotarare Judecatoreasca nr. SC:2519, din 14/12/2012 emis de JUDECATORIA CALAFAT;	
B1	A1
Intabulare, drept de PROPRIETATE, dobandit prin Hotarare Judecatoreasca, cota actuala 1/1, cota initiala 1/1 1) CAZAC GHEORGHE, LIPSA CNP	

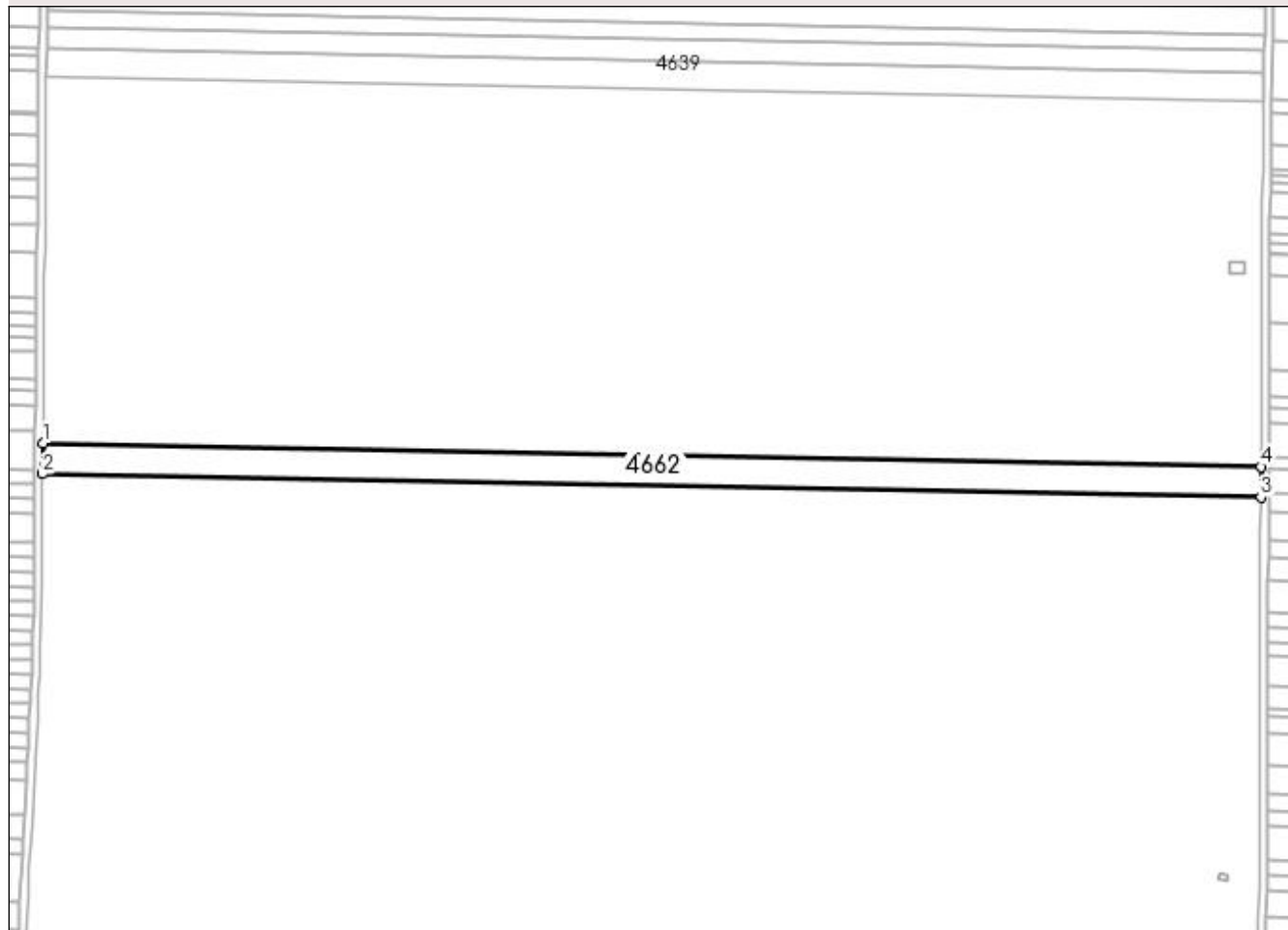
C. Partea III. SARCINI .

Inscrieri privind dezmembramintele dreptului de proprietate, drepturi reale de garanție și sarcini	Referințe
NU SUNT	

Anexa Nr. 1 La Partea I**Teren**

Nr cadastral	Suprafața (mp)*	Observații / Referințe
	9.667	

* Suprafața este determinată în planul de proiecție Stereo 70.

DETALII LINIARE IMOBIL**Date referitoare la teren**

Crt	Categorie folosință	Intra vilan	Suprafața (mp)	Tarla	Parcelă	Nr. topo	Observații / Referințe
1	arabil	NU	9.667	55	34	-	

Lungime Segmente

1) Valorile lungimilor segmentelor sunt obținute din proiecție în plan.

Punct început	X / Y	Punct sfârșit	X / Y	Lungime segment (** (m)
1	350.411,512 285.861,27	2	350.411,361 285.845,761	15.51
2	350.411,361 285.845,761	3	351.034,599 285.833,82	623.352
3	351.034,599 285.833,82	4	351.034,667 285.849,33	15.51
4	351.034,667 285.849,33	1	350.411,512 285.861,27	623.269

**** Lungimile segmentelor sunt determinate în planul de proiecție Stereo 70 și sunt rotunjite la 1 milimetru.**

***** Distanța dintre puncte este formată din segmente cumulate ce sunt mai mici decât valoarea 1 milimetru.**

**DATE DESPRE IMOBILUL NR. 4663**

Oficiul de Cadastru și Publicitate Imobiliară DOLJ
Biroul de Cadastru și Publicitate Imobiliară Craiova

A. Partea I. Descrierea imobilului

TEREN Extravilan

Adresa: Jud. Dolj, T 55, P 35

Nr. Crt	Nr cadastral Nr. topografic	Suprafața* (mp)	Observații / Referințe
A1		10.000	Sector cadastral:17 Teren neimprejmuit;

B. Partea II. Proprietari și acte

Inscrieri privitoare la dreptul de proprietate și alte drepturi reale	Referințe
0 / 19/05/2022	
Act Administrativ nr. TDP:2453-19512, din 22/01/1997 emis de COMISIA JUDETEANA DOLJ;	
B1	A1
Intabulare, drept de PROPRIETATE, dobandit prin Reconstituire, cota actuala 1/1, cota initiala 1/1	
1) VIRTOPEANU OCTAVIAN, LIPSA CNP	

C. Partea III. SARCINI .

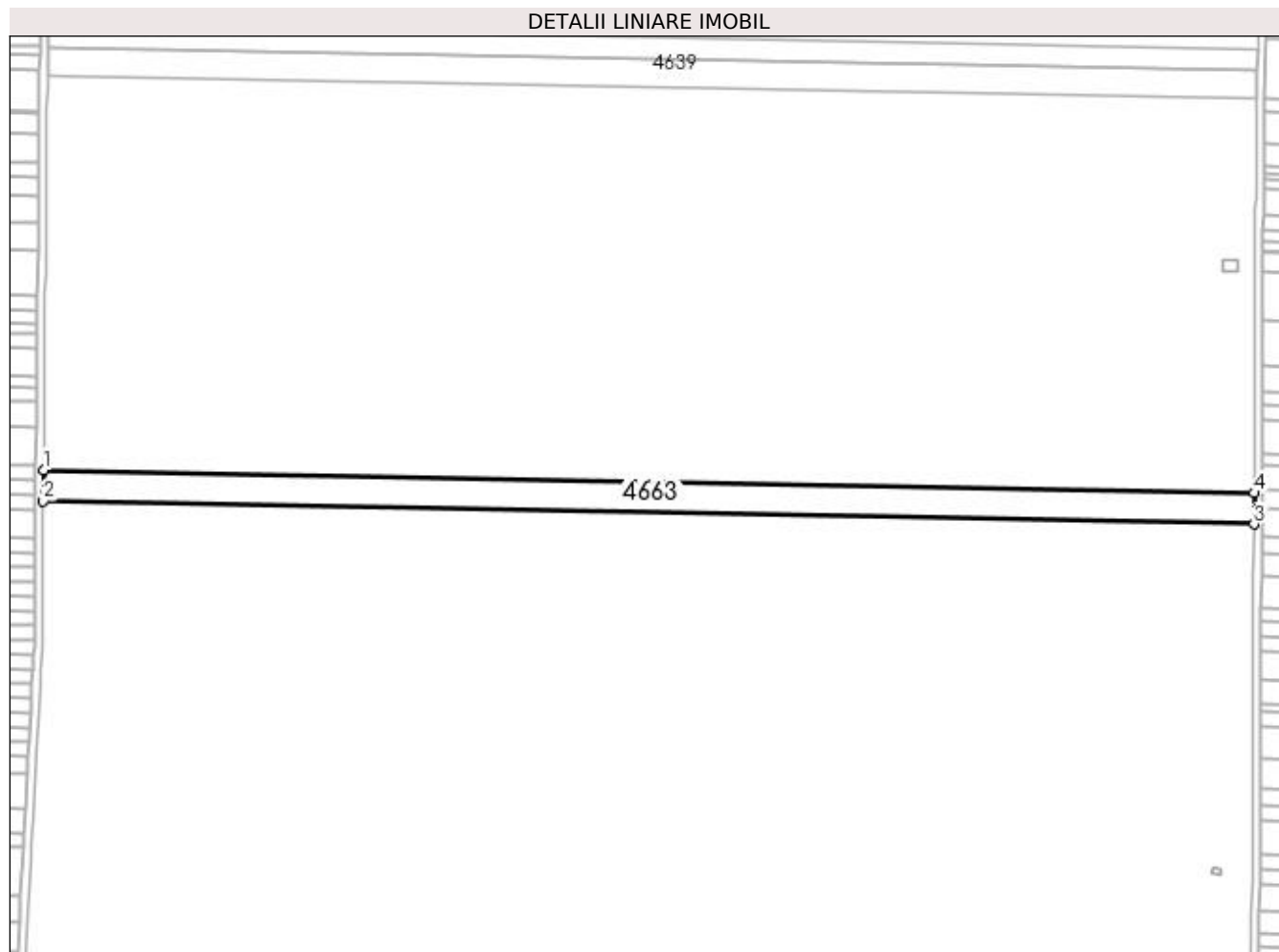
Inscrieri privind dezmembramintele dreptului de proprietate, drepturi reale de garanție și sarcini	Referințe
NU SUNT	

Anexa Nr. 1 La Partea I

Teren

Nr cadastral	Suprafața (mp)*	Observații / Referințe
	10.000	

* Suprafața este determinată în planul de proiecție Stereo 70.



Date referitoare la teren

Crt	Categorie folosință	Intra vilan	Suprafața (mp)	Tarla	Parcelă	Nr. topo	Observații / Referințe
1	arabil	NU	10.000	55	35	-	

Lungime Segmente

1) Valorile lungimilor segmentelor sunt obținute din proiecție în plan.

Punct început	X / Y	Punct sfârșit	X / Y	Lungime segment (** (m)
1	350.411,361 285.845,761	2	350.411,205 285.829,72	16.042
2	350.411,205 285.829,72	3	351.034,528 285.817,777	623.437
3	351.034,528 285.817,777	4	351.034,599 285.833,82	16.043
4	351.034,599 285.833,82	1	350.411,361 285.845,761	623.352

**** Lungimile segmentelor sunt determinate în planul de proiecție Stereo 70 și sunt rotunjite la 1 milimetru.**

***** Distanța dintre puncte este formată din segmente cumulate ce sunt mai mici decât valoarea 1 milimetru.**

**DATE DESPRE IMOBILUL NR. 4664**

Oficiul de Cadastru și Publicitate Imobiliară DOLJ
Biroul de Cadastru și Publicitate Imobiliară Craiova

A. Partea I. Descrierea imobilului

TEREN Extravilan

Adresa: Jud. Dolj, T 55, P 36

Nr. Crt	Nr cadastral Nr. topografic	Suprafața* (mp)	Observații / Referințe
A1	31358	15.500	Sector cadastral:17 Teren neimprejmuit;

B. Partea II. Proprietari și acte

Inscrieri privitoare la dreptul de proprietate și alte drepturi reale	Referințe
8289 / 25/01/2016	
Act Notarial nr. CVC:290, din 22/01/2016 emis de NP.Floricel MIHAI-MARIAN ;	
B1	A1
Intabulare, drept de PROPRIETATE, dobandit prin Conventie, cota actuala 1/1, cota initiala 1/1	
1) SC AGROLUDY BICU SRL , CIF:32991475	

C. Partea III. SARCINI .

Inscrieri privind dezmembramintele dreptului de proprietate, drepturi reale de garanție și sarcini	Referințe
NU SUNT	

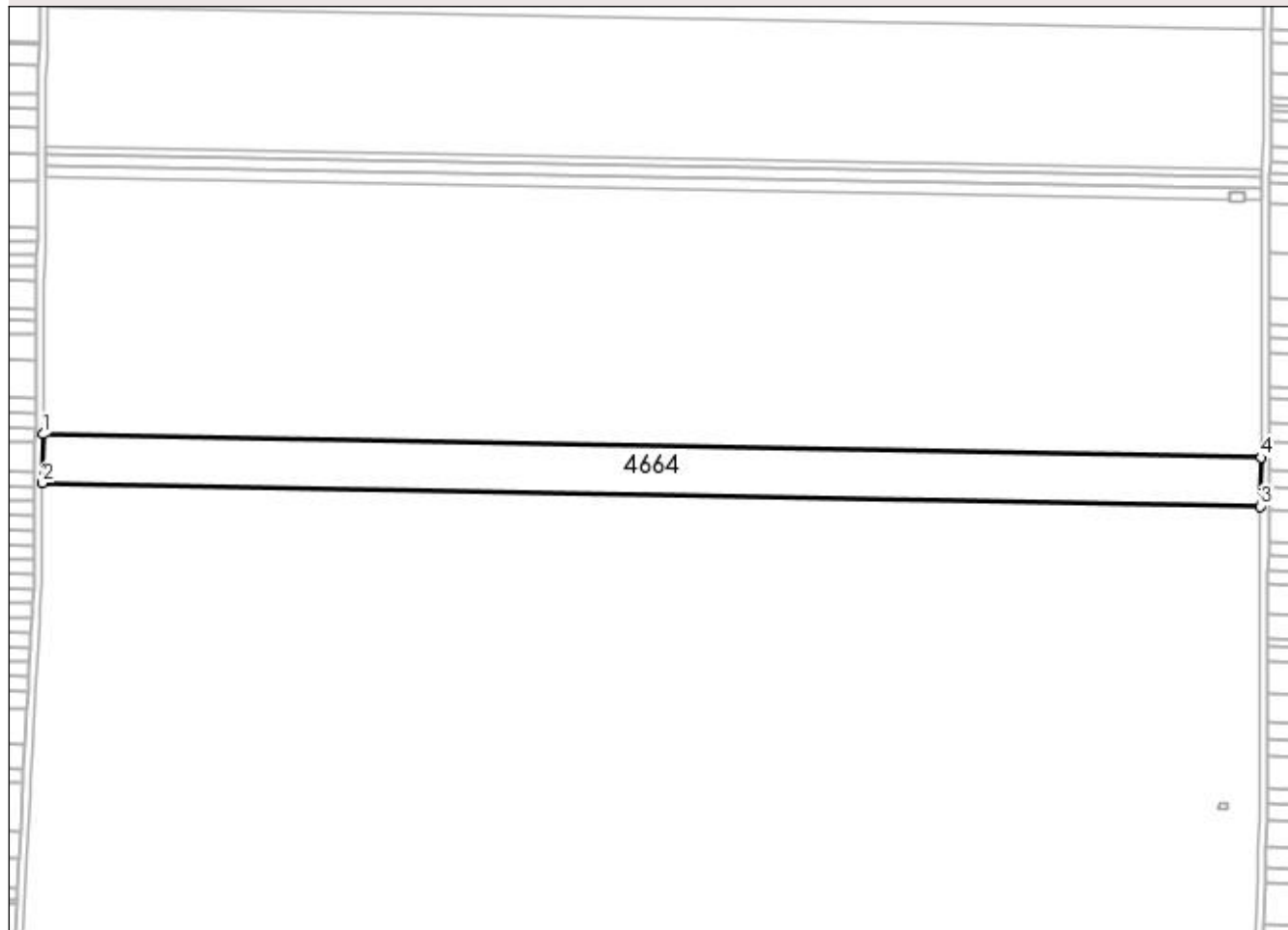
Anexa Nr. 1 La Partea I

Teren

Nr cadastral	Suprafața (mp)*	Observații / Referințe
31358	15.500	

* Suprafața este determinată în planul de proiecție Stereo 70.

DETALII LINIARE IMOBIL



Date referitoare la teren

Crt	Categorie folosință	Intra vilan	Suprafața (mp)	Tarla	Parcelă	Nr. topo	Observații / Referințe
1	arabil	NU	15.500	55	36	-	

Lungime Segmente

1) Valorile lungimilor segmentelor sunt obținute din proiecție în plan.

Punct început	X / Y	Punct sfârșit	X / Y	Lungime segment (** (m)
1	350.411,205 285.829,72	2	350.410,963 285.804,861	24.86
2	350.410,963 285.804,861	3	351.034,418 285.792,915	623.569
3	351.034,418 285.792,915	4	351.034,528 285.817,777	24.862
4	351.034,528 285.817,777	1	350.411,205 285.829,72	623.437

**** Lungimile segmentelor sunt determinate în planul de proiecție Stereo 70 și sunt rotunjite la 1 milimetru.**

***** Distanța dintre puncte este formată din segmente cumulate ce sunt mai mici decât valoarea 1 milimetru.**

**DATE DESPRE IMOBILUL NR. 4665**

Oficiul de Cadastru și Publicitate Imobiliară DOLJ
Biroul de Cadastru și Publicitate Imobiliară Craiova

A. Partea I. Descrierea imobilului

TEREN Extravilan

Adresa: Jud. Dolj, T 55, P 38

Nr. Crt	Nr cadastral Nr. topografic	Suprafața* (mp)	Observații / Referințe
A1	31232	11.000	Sector cadastral:17 Teren neimprejmuit;

B. Partea II. Proprietari și acte

Inscrieri privitoare la dreptul de proprietate și alte drepturi reale		Referințe
87332 / 24/07/2015		
Hotarare Judecatoreasca nr. HJ:421, din 26/02/2013 emis de JUDECATORIA CALAFAT (Dosar nr 644/201/2013;);		
B1	Intabulare, drept de PROPRIETATE, dobandit prin Hotarare Judecatoreasca, cota actuala 1/1, cota initiala 1/1 1) SC ROMTEAM PROD SRL , CIF:15402740	A1

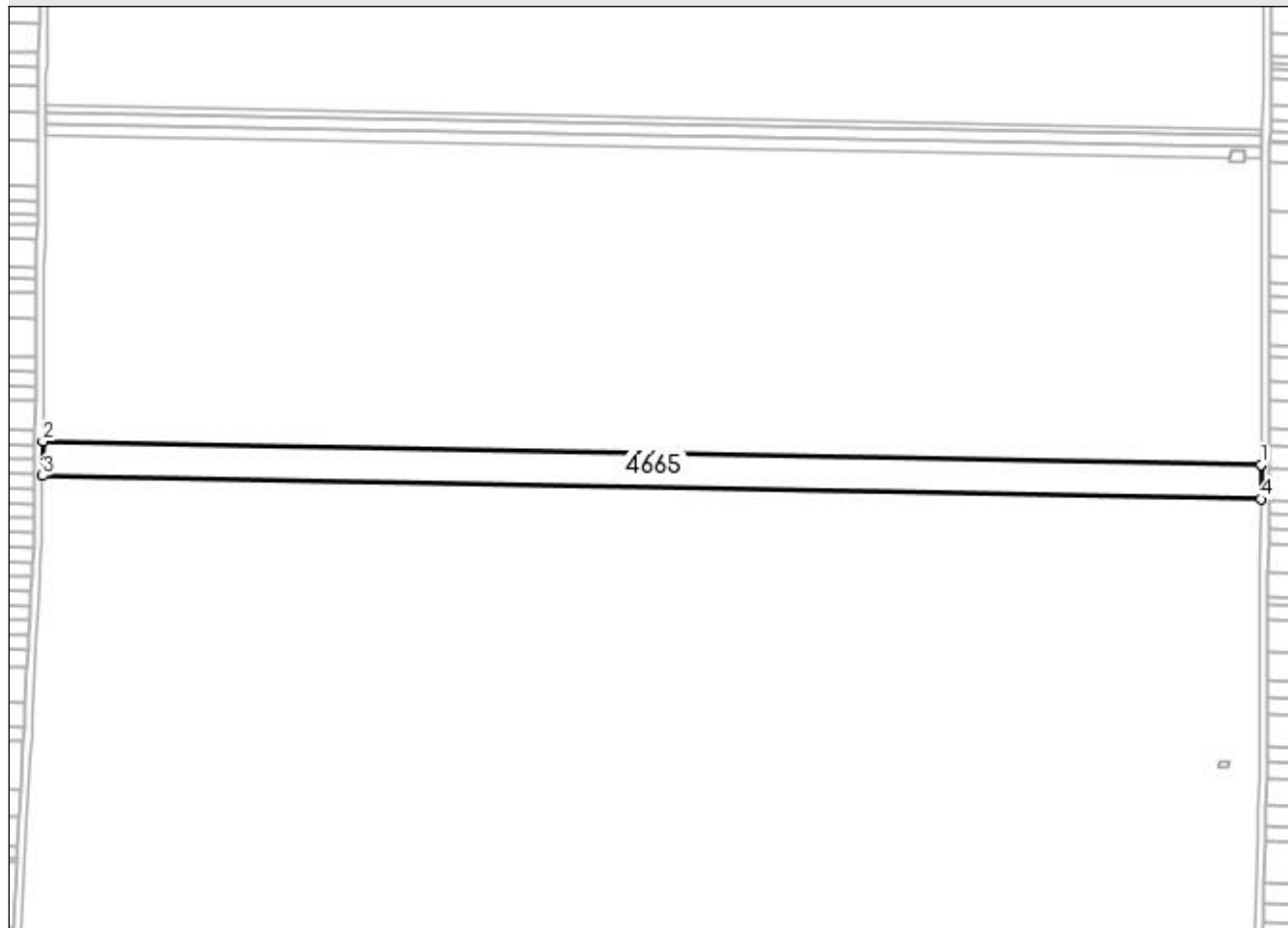
C. Partea III. SARCINI .

Inscrieri privind dezmembramintele dreptului de proprietate, drepturi reale de garanție și sarcini	Referințe
NU SUNT	

Anexa Nr. 1 La Partea I**Teren**

Nr cadastral	Suprafața (mp)*	Observații / Referințe
31232	11.000	

* Suprafața este determinată în planul de proiecție Stereo 70.

DETALII LINIARE IMOBIL**Date referitoare la teren**

Crt	Categorie folosință	Intra vilan	Suprafața (mp)	Tarla	Parcelă	Nr. topo	Observații / Referințe
1	arabil	NU	11.000	55	38	-	

Lungime Segmente

1) Valorile lungimilor segmentelor sunt obținute din proiecție în plan.

Punct început	X / Y	Punct sfârșit	X / Y	Lungime segment (** (m)
1	351.034,418 285.792,915	2	350.410,963 285.804,861	623.569
2	350.410,963 285.804,861	3	350.410,791 285.787,222	17.64
3	350.410,791 285.787,222	4	351.034,34 285.775,274	623.663
4	351.034,34 285.775,274	1	351.034,418 285.792,915	17.641

**** Lungimile segmentelor sunt determinate în planul de proiecție Stereo 70 și sunt rotunjite la 1 milimetru.**

***** Distanța dintre puncte este formată din segmente cumulate ce sunt mai mici decât valoarea 1 milimetru.**

**DATE DESPRE IMOBILUL NR. 4666**

Oficiul de Cadastru și Publicitate Imobiliară DOLJ
Biroul de Cadastru și Publicitate Imobiliară Craiova

A. Partea I. Descrierea imobilului

TEREN Extravilan

Adresa: Jud. Dolj, T 55, P 39

Nr. Crt	Nr cadastral Nr. topografic	Suprafața* (mp)	Observații / Referințe
A1	31242	19.400	Sector cadastral:17 Teren neimprejmuit;

B. Partea II. Proprietari și acte

Inscrieri privitoare la dreptul de proprietate și alte drepturi reale	Referințe
87480 / 24/07/2015	
Hotarare Judecatoreasca nr. SC:1131, din 27/05/2009 emis de JUDECATORIA CALAFAT;	
B1	A1
Intabulare, drept de PROPRIETATE, dobandit prin Hotarare Judecatoreasca, cota actuala 1/1, cota initiala 1/1	
1) ROMTEAM PROD SRL , CIF:15402740	

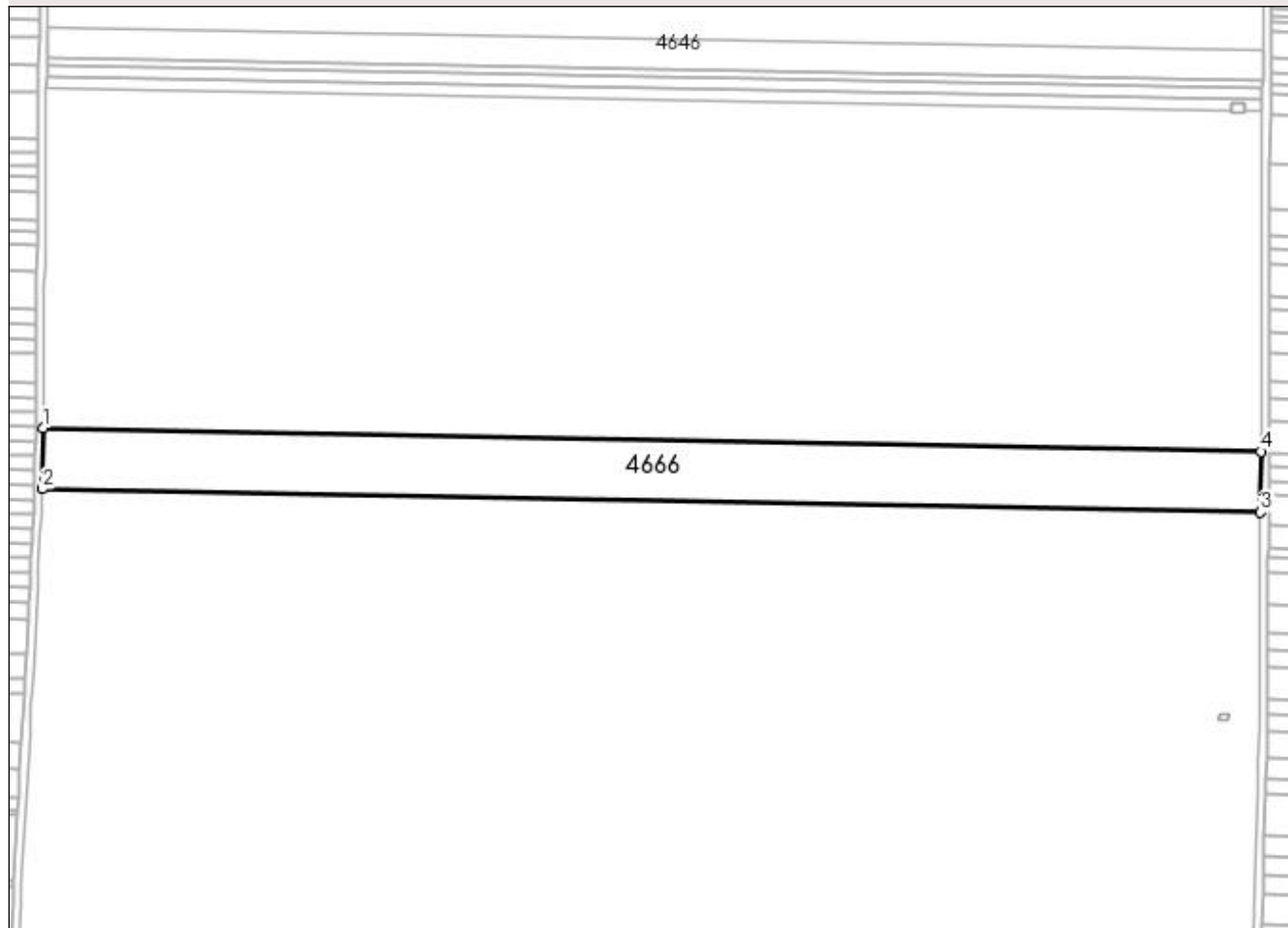
C. Partea III. SARCINI .

Inscrieri privind dezmembramintele dreptului de proprietate, drepturi reale de garanție și sarcini	Referințe
NU SUNT	

Anexa Nr. 1 La Partea I**Teren**

Nr cadastral	Suprafața (mp)*	Observații / Referințe
31242	19.400	

* Suprafața este determinată în planul de proiecție Stereo 70.

DETALII LINIARE IMOBIL**Date referitoare la teren**

Crt	Categorie folosință	Intra vilan	Suprafața (mp)	Tarla	Parcelă	Nr. topo	Observații / Referințe
1	arabil	NU	19.400	55	39	-	

Lungime Segmente

1) Valorile lungimilor segmentelor sunt obținute din proiecție în plan.

Punct început	X / Y	Punct sfârșit	X / Y	Lungime segment (** (m)
1	350.410,791 285.787,222	2	350.410,489 285.756,119	31.104
2	350.410,489 285.756,119	3	351.034,203 285.744,169	623.828
3	351.034,203 285.744,169	4	351.034,34 285.775,274	31.105
4	351.034,34 285.775,274	1	350.410,791 285.787,222	623.663

**** Lungimile segmentelor sunt determinate în planul de proiecție Stereo 70 și sunt rotunjite la 1 milimetru.**

***** Distanța dintre puncte este formată din segmente cumulate ce sunt mai mici decât valoarea 1 milimetru.**

**DATE DESPRE IMOBILUL NR. 4667**

Oficiul de Cadastru și Publicitate Imobiliară DOLJ
Biroul de Cadastru și Publicitate Imobiliară Craiova

A. Partea I. Descrierea imobilului

TEREN Extravilan

Adresa: Jud. Dolj, T 55, P 40

Nr. Crt	Nr cadastral Nr. topografic	Suprafața* (mp)	Observații / Referințe
A1		8.318	Sector cadastral:17 Teren neimprejmuit;

B. Partea II. Proprietari și acte

Inscrieri privitoare la dreptul de proprietate și alte drepturi reale	Referințe
0 / 19/05/2022	
Act Administrativ nr. TDP:2403-19512, din 21/01/1998 emis de COMISIA JUDETEANA DOLJ;	
B1	A1
Intabulare, drept de PROPRIETATE, dobândit prin Reconstituire, cota actuala 1/1, cota initiala 1/1 1) BARBU GEORGETA , LIPSA CNP	

C. Partea III. SARCINI .

Inscrieri privind dezmembramintele dreptului de proprietate, drepturi reale de garanție și sarcini	Referințe
NU SUNT	

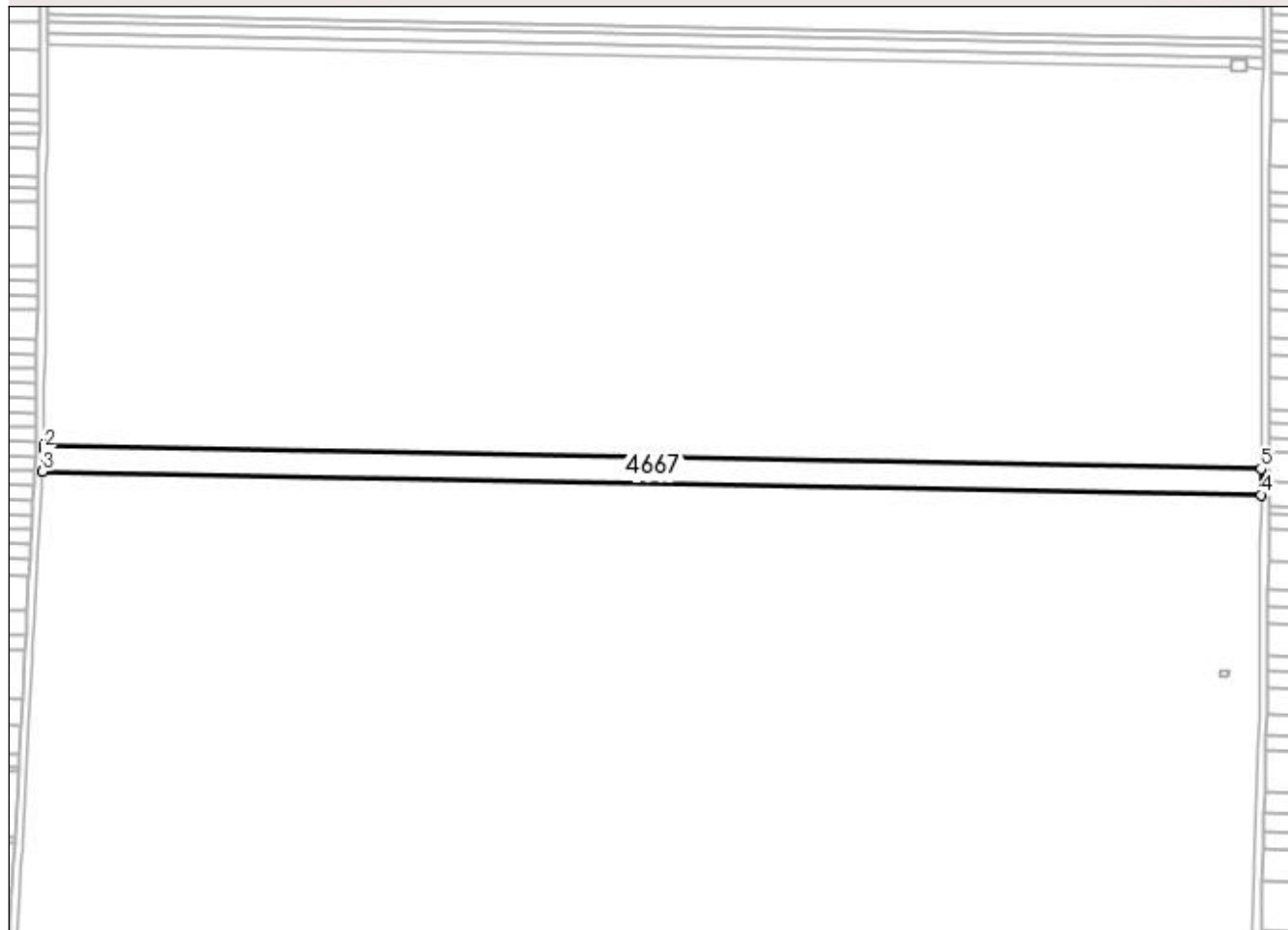
Anexa Nr. 1 La Partea I

Teren

Nr cadastral	Suprafața (mp)*	Observații / Referințe
	8.318	

* Suprafața este determinată în planul de proiecție Stereo 70.

DETALII LINIARE IMOBIL



Date referitoare la teren

Crt	Categorie folosință	Intra vilan	Suprafața (mp)	Tarla	Parcelă	Nr. topo	Observații / Referințe
1	arabil	NU	8.318	55	40	-	

Lungime Segmente

1) Valorile lungimilor segmentelor sunt obținute din proiecție în plan.

Punct început	X / Y	Punct sfârșit	X / Y	Lungime segment (** (m)
1	350.410,489 285.756,119	2	350.410,471 285.754,359	1.76
2	350.410,471 285.754,359	3	350.409,857 285.742,801	11.574
3	350.409,857 285.742,801	4	351.034,144 285.730,839	624.402
4	351.034,144 285.730,839	5	351.034,203 285.744,169	13.33
5	351.034,203 285.744,169	1	350.410,489 285.756,119	623.828

**** Lungimile segmentelor sunt determinate în planul de proiecție Stereo 70 și sunt rotunjite la 1 milimetru.**

***** Distanța dintre puncte este formată din segmente cumulate ce sunt mai mici decât valoarea 1 milimetru.**

**DATE DESPRE IMOBILUL NR. 4668**

Oficiul de Cadastru și Publicitate Imobiliară DOLJ
Biroul de Cadastru și Publicitate Imobiliară Craiova

A. Partea I. Descrierea imobilului

TEREN Extravilan

Adresa: Jud. Dolj, T 55, P 40/1

Nr. Crt	Nr cadastral Nr. topografic	Suprafața* (mp)	Observații / Referințe
A1		5.000	Sector cadastral:17 Teren neimprejmuit;

B. Partea II. Proprietari și acte

Inscrieri privitoare la dreptul de proprietate și alte drepturi reale	Referințe
0 / 19/05/2022	
Act Administrativ nr. TDP:2430-19512, din 22/01/1997 emis de COMISIA JUDETEANA DOLJ;	
B1	A1
Intabulare, drept de PROPRIETATE, dobandit prin Reconstituire, cota actuala 1/1, cota initiala 1/1 1) BARBU MARIAN , LIPSA CNP	

C. Partea III. SARCINI .

Inscrieri privind dezmembramintele dreptului de proprietate, drepturi reale de garanție și sarcini	Referințe
NU SUNT	


Anexa Nr. 1 La Partea I

Teren

Nr cadastral	Suprafața (mp)*	Observații / Referințe
	5.000	

* Suprafața este determinată în planul de proiecție Stereo 70.

DETALII LINIARE IMOBIL



Date referitoare la teren

Crt	Categorie folosință	Intra vilan	Suprafața (mp)	Tarla	Parcelă	Nr. topo	Observații / Referințe
1	arabil	NU	5.000	55	40/1	-	

Lungime Segmente

1) Valorile lungimilor segmentelor sunt obținute din proiecție în plan.

Punct început	X / Y	Punct sfârșit	X / Y	Lungime segment (** (m)
1	350.409,857 285.742,801	2	350.409,431 285.734,802	8.01
2	350.409,431 285.734,802	3	351.034,109 285.722,833	624.793
3	351.034,109 285.722,833	4	351.034,144 285.730,839	8.006
4	351.034,144 285.730,839	1	350.409,857 285.742,801	624.402

**** Lungimile segmentelor sunt determinate în planul de proiecție Stereo 70 și sunt rotunjite la 1 milimetru.**

***** Distanța dintre puncte este formată din segmente cumulate ce sunt mai mici decât valoarea 1 milimetru.**

**DATE DESPRE IMOBILUL NR. 4669**

Oficiul de Cadastru și Publicitate Imobiliară DOLJ
Biroul de Cadastru și Publicitate Imobiliară Craiova

A. Partea I. Descrierea imobilului

TEREN Extravilan

Adresa: Jud. Dolj, T 55, P 41

Nr. Crt	Nr cadastral Nr. topografic	Suprafața* (mp)	Observații / Referințe
A1	32162	10.000	Sector cadastral:17 Teren neimprejmuit;

B. Partea II. Proprietari și acte

Inscrieri privitoare la dreptul de proprietate și alte drepturi reale	Referințe
173183 / 13/11/2017	
Act Notarial nr. CVC:5041, din 09/11/2017 emis de NP.Floricel MIHAI-MARIAN ;	
B1	A1
Intabulare, drept de PROPRIETATE, dobandit prin Conventie, cota actuala 1/1, cota initiala 1/1	
1) SOCIETATEA AGROLUDY BICU SRL , CIF:32991475	

C. Partea III. SARCINI .

Inscrieri privind dezmembramintele dreptului de proprietate, drepturi reale de garanție și sarcini	Referințe
NU SUNT	

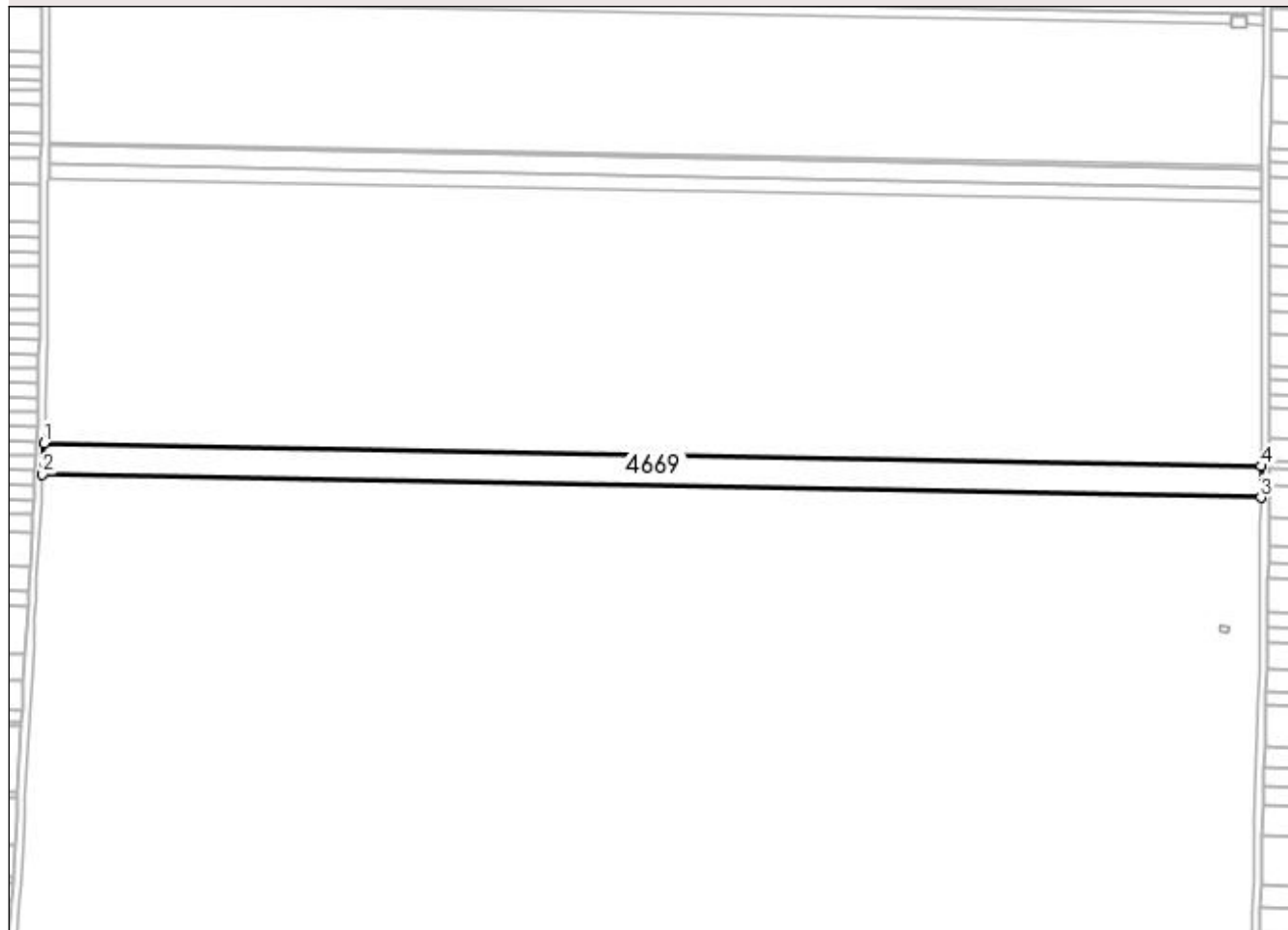
Anexa Nr. 1 La Partea I

Teren

Nr cadastral	Suprafața (mp)*	Observații / Referințe
32162	10.000	

* Suprafața este determinată în planul de proiecție Stereo 70.

DETALII LINIARE IMOBIL



Date referitoare la teren

Crt	Categorie folosință	Intra vilan	Suprafața (mp)	Tarla	Parcelă	Nr. topo	Observații / Referințe
1	arabil	NU	10.000	55	41	-	

Lungime Segmente

1) Valorile lungimilor segmentelor sunt obținute din proiecție în plan.

Punct început	X / Y	Punct sfârșit	X / Y	Lungime segment (** (m)
1	350.409,431 285.734,802	2	350.408,581 285.718,82	16.005
2	350.408,581 285.718,82	3	351.034,038 285.706,836	625.572
3	351.034,038 285.706,836	4	351.034,109 285.722,833	15.997
4	351.034,109 285.722,833	1	350.409,431 285.734,802	624.793

**** Lungimile segmentelor sunt determinate în planul de proiecție Stereo 70 și sunt rotunjite la 1 milimetru.**

***** Distanța dintre puncte este formată din segmente cumulate ce sunt mai mici decât valoarea 1 milimetru.**

**DATE DESPRE IMOBILUL NR. 4670**

Oficiul de Cadastru și Publicitate Imobiliară DOLJ
Biroul de Cadastru și Publicitate Imobiliară Craiova

A. Partea I. Descrierea imobilului

TEREN Extravilan

Adresa: Jud. Dolj, T 55, P 42

Nr. Crt	Nr cadastral Nr. topografic	Suprafața* (mp)	Observații / Referințe
A1	31218	8.400	Sector cadastral:17 Teren neimprejmuit;

B. Partea II. Proprietari și acte

Inscrieri privitoare la dreptul de proprietate și alte drepturi reale	Referințe
87313 / 24/07/2015	
Hotarare Judecatoreasca nr. SC:535, din 08/03/2013 emis de JUDECATORIA CALAFAT (dosar nr 544/201/2013	
B1	Intabulare, drept de PROPRIETATE, dobandit prin Hotarare Judecatoreasca, cota actuala 1/1, cota initiala 1/1
	1) SC ROMTEAM PROD SRL , CIF:15402740

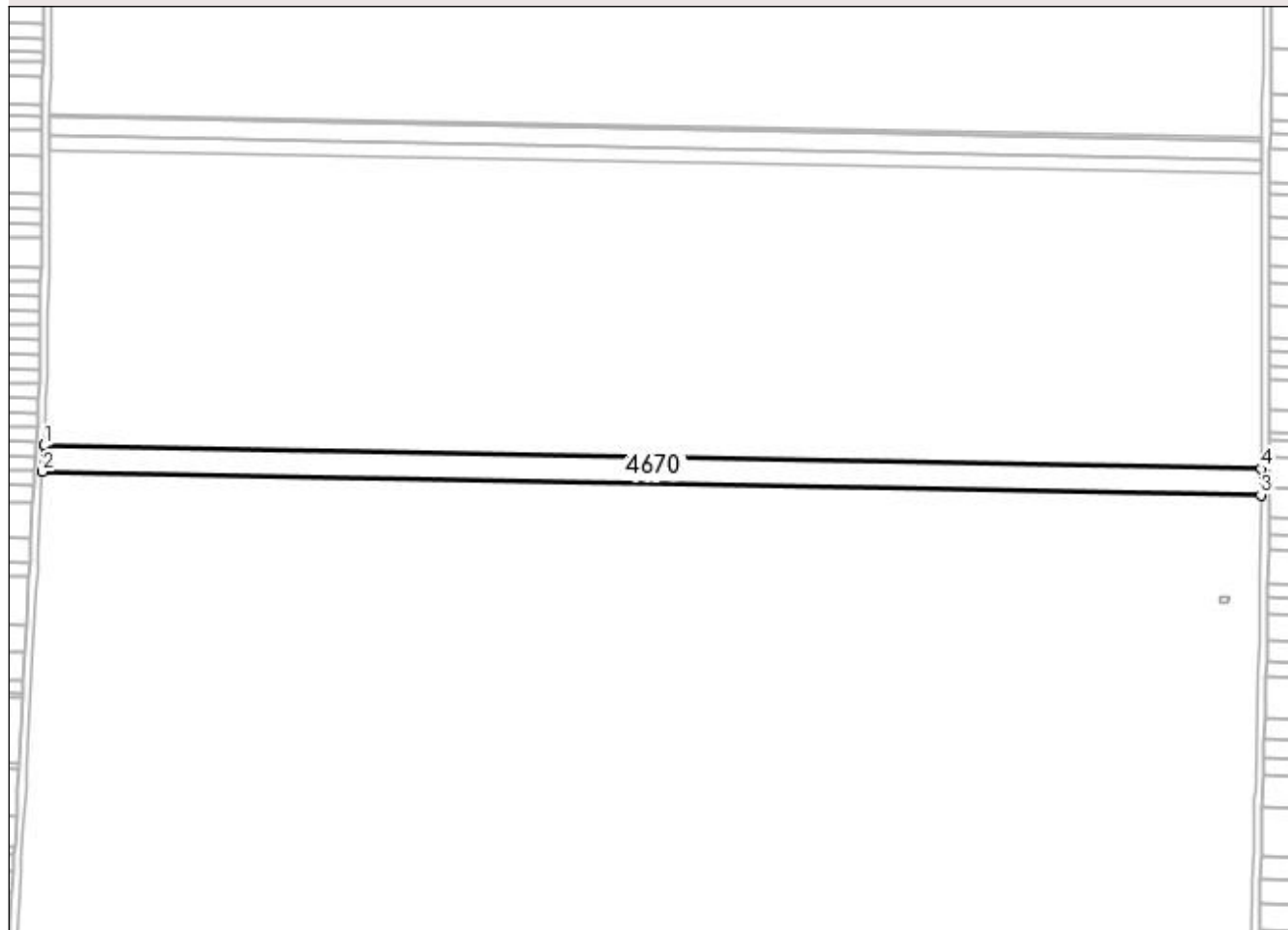
C. Partea III. SARCINI .

Inscrieri privind dezmembramintele dreptului de proprietate, drepturi reale de garanție și sarcini	Referințe
NU SUNT	

Anexa Nr. 1 La Partea I**Teren**

Nr cadastral	Suprafața (mp)*	Observații / Referințe
31218	8.400	

* Suprafața este determinată în planul de proiecție Stereo 70.

DETALII LINIARE IMOBIL**Date referitoare la teren**

Crt	Categorie folosință	Intra vilan	Suprafața (mp)	Tarla	Parcelă	Nr. topo	Observații / Referințe
1	arabil	NU	8.400	55	42	-	

Lungime Segmente

1) Valorile lungimilor segmentelor sunt obținute din proiecție în plan.

Punct început	X / Y	Punct sfârșit	X / Y	Lungime segment (** (m)
1	350.408,581 285.718,82	2	350.407,867 285.705,411	13.428
2	350.407,867 285.705,411	3	351.033,979 285.693,414	626.227
3	351.033,979 285.693,414	4	351.034,038 285.706,836	13.422
4	351.034,038 285.706,836	1	350.408,581 285.718,82	625.572

**** Lungimile segmentelor sunt determinate în planul de proiecție Stereo 70 și sunt rotunjite la 1 milimetru.**

***** Distanța dintre puncte este formată din segmente cumulate ce sunt mai mici decât valoarea 1 milimetru.**

**DATE DESPRE IMOBILUL NR. 4671**

Oficiul de Cadastru și Publicitate Imobiliară DOLJ
Biroul de Cadastru și Publicitate Imobiliară Craiova

A. Partea I. Descrierea imobilului

TEREN Extravilan

Adresa: Jud. Dolj, T 55, P 42

Nr. Crt	Nr cadastral Nr. topografic	Suprafața* (mp)	Observații / Referințe
A1	32748	Din acte: 25.000 Masurata: 24.970	Sector cadastral:17 Teren neimprejmuit;

B. Partea II. Proprietari și acte

Inscrieri privitoare la dreptul de proprietate și alte drepturi reale		Referințe
236421 / 12/12/2018		
Act Notarial nr. CVC:4276, din 11/12/2018 emis de NP GASPAR MONICA ORTANSA ;		
B1	Intabulare, drept de PROPRIETATE, dobandit prin Conventie, cota actuala 1/1, cota initiala 1/1 1) SERBU ANDREI STEFAN	A1

C. Partea III. SARCINI .

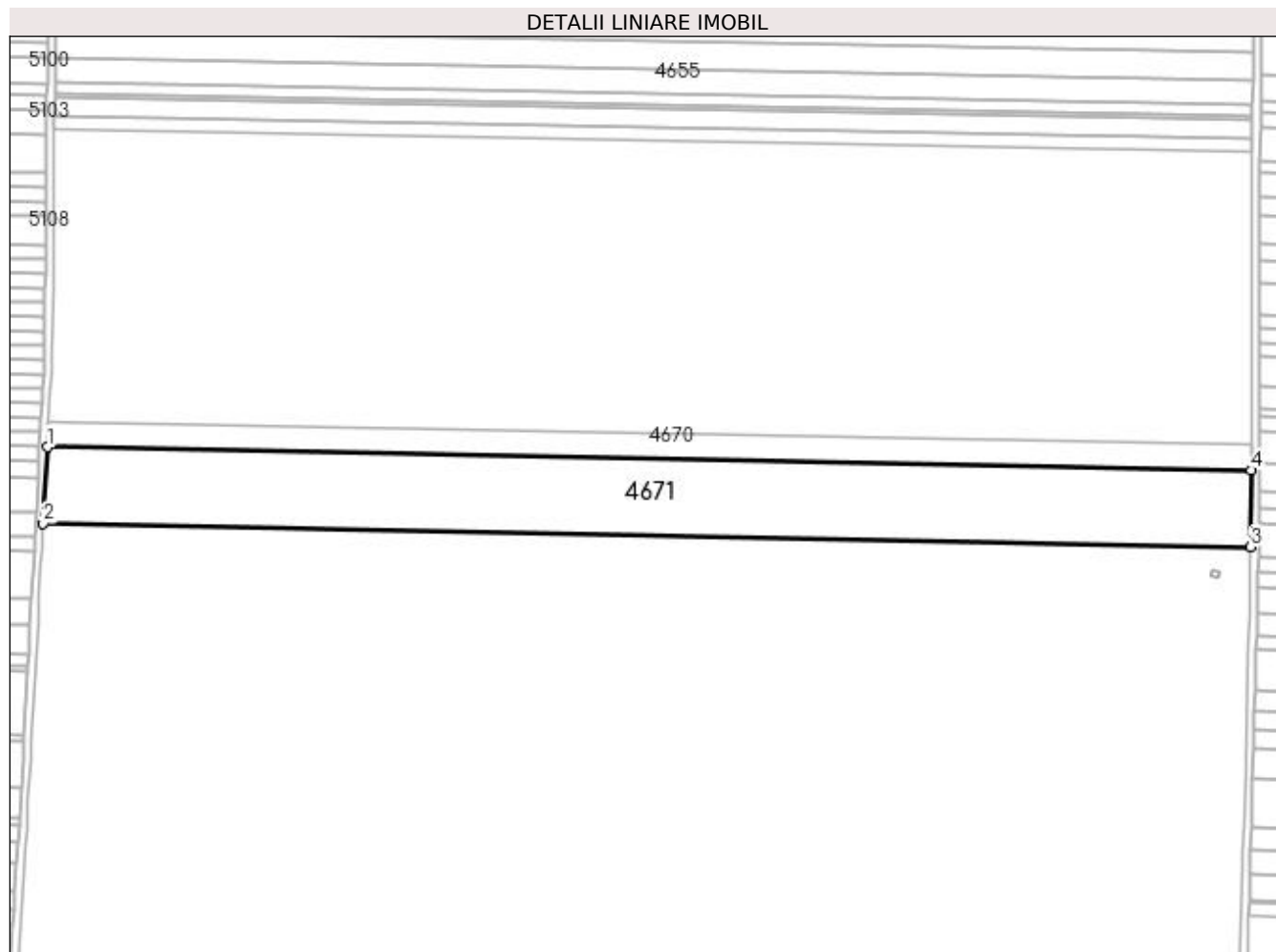
Inscrieri privind dezmembramintele dreptului de proprietate, drepturi reale de garanție și sarcini	Referințe
NU SUNT	

Anexa Nr. 1 La Partea I

Teren

Nr cadastral	Suprafața (mp)*	Observații / Referințe
32748	Din acte: 25.000 Masurata: 24.970	

* Suprafața este determinată în planul de proiecție Stereo 70.



Date referitoare la teren

Crt	Categorie folosință	Intra vilan	Suprafața (mp)	Tarla	Parcelă	Nr. topo	Observații / Referințe
1	arabil	NU	24.970	55	42	-	

Lungime Segmente

1) Valorile lungimilor segmentelor sunt obținute din proiecție în plan.

Punct început	X / Y	Punct sfârșit	X / Y	Lungime segment (** (m)
1	350.407,867 285.705,411	2	350.405,751 285.665,632	39.835
2	350.405,751 285.665,632	3	351.033,803 285.653,598	628.167
3	351.033,803 285.653,598	4	351.033,979 285.693,414	39.816
4	351.033,979 285.693,414	1	350.407,867 285.705,411	626.227

**** Lungimile segmentelor sunt determinate în planul de proiecție Stereo 70 și sunt rotunjite la 1 milimetru.**

***** Distanța dintre puncte este formată din segmente cumulate ce sunt mai mici decât valoarea 1 milimetru.**

**DATE DESPRE IMOBILUL NR. 4672**

Oficiul de Cadastru și Publicitate Imobiliară DOLJ
Biroul de Cadastru și Publicitate Imobiliară Craiova

A. Partea I. Descrierea imobilului

TEREN Extravilan

Adresa: Jud. Dolj, T 55, P 43

Nr. Crt	Nr cadastral Nr. topografic	Suprafața* (mp)	Observații / Referințe
A1		7.560	Sector cadastral:17 Teren neimprejmuit;

B. Partea II. Proprietari și acte

Inscrieri privitoare la dreptul de proprietate și alte drepturi reale	Referințe
0 / 19/05/2022	
Act Administrativ nr. TDP:932-9693, din 12/05/1994 emis de COMISIA JUDETEANA DOLJ;	
B1	A1
Intabulare, drept de PROPRIETATE, dobandit prin Reconstituire, cota actuala 1/1, cota initiala 1/1 1) PALEA DUMITRU, LIPSA CNP	

C. Partea III. SARCINI .


Inscrieri privind dezmembramintele dreptului de proprietate, drepturi reale de garanție și sarcini	Referințe
NU SUNT	

Anexa Nr. 1 La Partea I

Teren

Nr cadastral	Suprafața (mp)*	Observații / Referințe
	7.560	

* Suprafața este determinată în planul de proiecție Stereo 70.



Date referitoare la teren

Crt	Categorie folosință	Intravilan	Suprafața (mp)	Tarla	Parcelă	Nr. topo	Observații / Referințe
1	arabil	NU	7.560	55	43	-	

Lungime Segmente

1) Valorile lungimilor segmentelor sunt obținute din proiecție în plan.

Punct început	X / Y	Punct sfârșit	X / Y	Lungime segment (** (m)
1	350.405,751 285.665,632	2	350.405,111 285.653,613	12.036
2	350.405,111 285.653,613	3	351.013,025 285.641,965	608.026
3	351.013,025 285.641,965	4	351.013,027 285.641,965	0.002
4	351.013,027 285.641,965	5	351.033,75 285.641,568	20.727
5	351.033,75 285.641,568	6	351.033,803 285.653,598	12.03

Punct început	X / Y	Punct sfârșit	X / Y	Lungime segment (** (m)
6	351.033,803 285.653,598	1	350.405,751 285.665,632	628.167

** Lungimile segmentelor sunt determinate în planul de proiecție Stereo 70 și sunt rotunjite la 1 milimetru.

*** Distanța dintre puncte este formată din segmente cumulate ce sunt mai mici decât valoarea 1 milimetru.

**DATE DESPRE IMOBILUL NR. 4673**

Oficiul de Cadastru și Publicitate Imobiliară DOLJ
Biroul de Cadastru și Publicitate Imobiliară Craiova

A. Partea I. Descrierea imobilului

TEREN Extravilan

Adresa: Jud. Dolj, T 55, P 44

Nr. Crt	Nr cadastral Nr. topografic	Suprafața* (mp)	Observații / Referințe
A1		5.000	Sector cadastral:17 Teren neimprejmuit;

B. Partea II. Proprietari și acte

Inscrieri privitoare la dreptul de proprietate și alte drepturi reale	Referințe
0 / 19/05/2022	
Act Administrativ nr. TDP:2242-48388, din 09/01/1997 emis de COMISIA JUDETEANA DOLJ;	
B1	A1
Intabulare, drept de PROPRIETATE, dobandit prin Reconstituire, cota actuala 1/1, cota initiala 1/1 1) CAZACU FLORICA, LIPSA CNP	

C. Partea III. SARCINI .


Inscrieri privind dezmembramintele dreptului de proprietate, drepturi reale de garanție și sarcini	Referințe
NU SUNT	

Anexa Nr. 1 La Partea I

Teren

Nr cadastral	Suprafața (mp)*	Observații / Referințe
	5.000	

* Suprafața este determinată în planul de proiecție Stereo 70.



Date referitoare la teren

Crt	Categorie folosință	Intra vilan	Suprafața (mp)	Tarla	Parcelă	Nr. topo	Observații / Referințe
1	arabil	NU	5.000	55	44	-	

Lungime Segmente

1) Valorile lungimilor segmentelor sunt obținute din proiecție în plan.

Punct început	X / Y	Punct sfârșit	X / Y	Lungime segment (** (m)
1	350.405,111 285.653,613	2	350.404,687 285.645,644	7.98
2	350.404,687 285.645,644	3	351.033,622 285.633,593	629.05
3	351.033,622 285.633,593	4	351.033,732 285.637,559	3.968
4	351.033,732 285.637,559	5	351.033,75 285.641,568	4.009
5	351.033,75 285.641,568	6	351.013,027 285.641,965	20.727

Punct început	X / Y	Punct sfârşit	X / Y	Lungime segment (** (m)
6	351.013,027 285.641,965	7	351.013,01 285.641,103	0.862
7	351.013,01 285.641,103	8	351.013,507 285.641,071	0.498
8	351.013,507 285.641,071	9	351.017,399 285.640,835	3.899
9	351.017,399 285.640,835	10	351.017,899 285.640,805	0.501
10	351.017,899 285.640,805	11	351.017,878 285.640,505	0.301
11	351.017,878 285.640,505	12	351.017,699 285.637,912	2.599
12	351.017,699 285.637,912	13	351.017,68 285.637,613	0.3
13	351.017,68 285.637,613	14	351.017,18 285.637,642	0.501
14	351.017,18 285.637,642	15	351.013,288 285.637,881	3.899
15	351.013,288 285.637,881	16	351.012,789 285.637,911	0.5
16	351.012,789 285.637,911	17	351.012,809 285.638,21	0.3
17	351.012,809 285.638,21	18	351.012,986 285.640,803	2.599
18	351.012,986 285.640,803	19	351.013,008 285.641,103	0.301
19	351.013,008 285.641,103	20	351.013,025 285.641,965	0.862
20	351.013,025 285.641,965	1	350.405,111 285.653,613	608.026

** Lungimile segmentelor sunt determinate în planul de proiecţie Stereo 70 şi sunt rotunjite la 1 milimetru.

*** Distanţa dintre puncte este formată din segmente cumulate ce sunt mai mici decât valoarea 1 milimetru.

**DATE DESPRE IMOBILUL NR. 4674**

Oficiul de Cadastru și Publicitate Imobiliară DOLJ
Biroul de Cadastru și Publicitate Imobiliară Craiova

A. Partea I. Descrierea imobilului

TEREN Extravilan

Nr. CF vechi:291

Nr. cadastral vechi:384

Adresa: Jud. Dolj, T 55, P 37

Nr. Crt	Nr cadastral Nr. topografic	Suprafața* (mp)	Observații / Referințe
A1	32943	16	Sector cadastral:17 Teren neimprejmuit; STALP 335 IN - "LEA 220 kV Portile de Fier II-Calafat DC LEA 110 kV CETATE-Calafat " ;ERONAT T 120 IN CF 32943;

Construcții

Crt	Nr cadastral Nr. topografic	Adresa	Observații / Referințe
A1.1	32943-C1	Jud. Dolj, T 55, P 37	Nr. niveluri:1; S. construita la sol:16 mp; S. construita desfasurata:16 mp;

B. Partea II. Proprietari și acte

Inscrieri privitoare la dreptul de proprietate și alte drepturi reale		Referințe
44762 / 18/10/2006		
Act Normativ nr. HG:2060, din 01/01/2004 emis de Guvernul Romaniei ;		
B1	Intabulare, drept de PROPRIETATE, dobandit prin Lege, cota actuala 1/1, cota initiala 1/1 1) STATUL ROMAN , CIF:99999999999999, LIPSA CUI	A1, A1.1
Act Administrativ nr. CONTRACT DE CONCESIUNE:1, din 01/01/2004 emis de Ministerul Economiei si Comertului (Act aditional nr.2/2006 Ministerul Economiei si Comertului);		
B2	Intabulare, drept de CONCESIUNE pentru 49 de ani incepund cu data de 29.06.2004 , dobandit prin Conventie, cota actuala 1/1, cota initiala 1/1 1) C.N.T.E.E. - TRANSELECTRICA SA SUC TRANSPORT CRAIOVA , CIF:99999999999999, LIPSA CUI	A1, A1.1

C. Partea III. SARCINI .

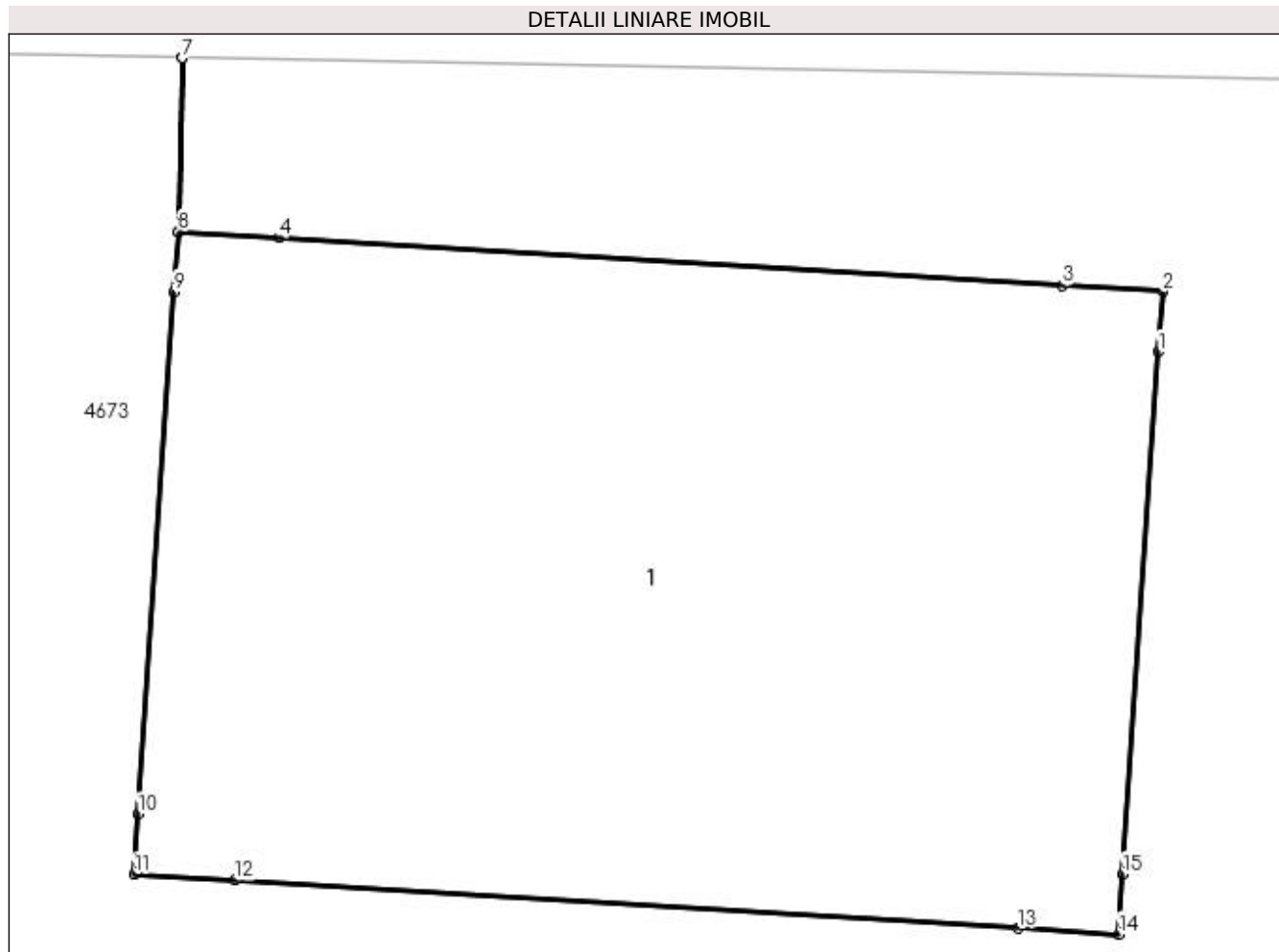
Inscrieri privind dezmembramintele dreptului de proprietate, drepturi reale de garanție și sarcini	Referințe
NU SUNT	

Anexa Nr. 1 La Partea I

Teren

Nr cadastral	Suprafața (mp)*	Observații / Referințe
32943	16	STALP 335 IN - "LEA 220 kV Portile de Fier II-Calafat DC LEA 110 kV CETATE-Calafat " ;ERONAT T 120 IN CF 32943;

* Suprafața este determinată în planul de proiecție Stereo 70.



Date referitoare la teren

Crt	Categorie folosință	Intra vilan	Suprafața (mp)	Tarla	Parcelă	Nr. topo	Observații / Referințe
1	curți construcții	NU	16	55	37	-	ERONAT T 120 IN CF 32943

Date referitoare la construcții

Crt	Număr	Destinație construcție	Supraf. (mp)	Situație juridică	Observații / Referințe
A1.1	32943-C1	construcții industriale și edilitare	16	Cu acte	Nr. niveluri:1; S. construita la sol:16 mp; S. construita desfasurata:16 mp;

Lungime Segmente

1) Valorile lungimilor segmentelor sunt obținute din proiecție în plan.

Punct început	X / Y	Punct sfârșit	X / Y	Lungime segment (** (m)
1	351.017,878 285.640,505	2	351.017,899 285.640,805	0.301
2	351.017,899 285.640,805	3	351.017,399 285.640,835	0.501
3	351.017,399 285.640,835	4	351.013,507 285.641,071	3.899

Punct început	X / Y	Punct sfârșit	X / Y	Lungime segment (** (m)
4	351.013,507 285.641,071	5	351.013,01 285.641,103	0.498
5	351.013,01 285.641,103	6	351.013,027 285.641,965	0.862
6	351.013,027 285.641,965	7	351.013,025 285.641,965	0.002
7	351.013,025 285.641,965	8	351.013,008 285.641,103	0.862
8	351.013,008 285.641,103	9	351.012,986 285.640,803	0.301
9	351.012,986 285.640,803	10	351.012,809 285.638,21	2.599
10	351.012,809 285.638,21	11	351.012,789 285.637,911	0.3
11	351.012,789 285.637,911	12	351.013,288 285.637,881	0.5
12	351.013,288 285.637,881	13	351.017,18 285.637,642	3.899
13	351.017,18 285.637,642	14	351.017,68 285.637,613	0.501
14	351.017,68 285.637,613	15	351.017,699 285.637,912	0.3
15	351.017,699 285.637,912	1	351.017,878 285.640,505	2.599

** Lungimile segmentelor sunt determinate în planul de proiecție Stereo 70 și sunt rotunjite la 1 milimetru.

*** Distanța dintre puncte este formată din segmente cumulate ce sunt mai mici decât valoarea 1 milimetru.

**DATE DESPRE IMOBILUL NR. 4675**

Oficiul de Cadastru și Publicitate Imobiliară DOLJ
Biroul de Cadastru și Publicitate Imobiliară Craiova

A. Partea I. Descrierea imobilului

TEREN Extravilan

Adresa: Jud. Dolj, T 55, P 45

Nr. Crt	Nr cadastral Nr. topografic	Suprafața* (mp)	Observații / Referințe
A1		10.000	Sector cadastral:17 Teren neimpregmuit;

B. Partea II. Proprietari și acte

Inscrieri privitoare la dreptul de proprietate și alte drepturi reale		Referințe
0 / 19/05/2022		
Act Notarial nr. CM:193, din 08/05/2007 emis de BNP STOENESCU FLOREA (CERTIF. DE DECES: D10873085/31.12.2019;);		
B1	Intabulare, drept de PROPRIETATE, dobandit prin Succesiune, cota actuala 2/8, cota initiala 2/8 1) MATEI SILVIA , DECEDAT DEFUNCT:Da	A1
Act Notarial nr. CM:193, din 08/05/2007 emis de BNP STOENESCU FLOREA;		
B2	Intabulare, drept de PROPRIETATE, dobandit prin Succesiune, cota actuala 3/8, cota initiala 3/8 1) MATEI CONSTANTIN , LIPSA CNP	A1
B3	Intabulare, drept de PROPRIETATE, dobandit prin Succesiune, cota actuala 3/8, cota initiala 3/8 1) SPAITU MARIA , LIPSA CNP	A1

C. Partea III. SARCINI .


Inscrieri privind dezmembramintele dreptului de proprietate, drepturi reale de garanție și sarcini	Referințe
NU SUNT	

Anexa Nr. 1 La Partea I

Teren

Nr cadastral	Suprafața (mp)*	Observații / Referințe
	10.000	

* Suprafața este determinată în planul de proiecție Stereo 70.



Date referitoare la teren

Crt	Categorie folosință	Intra vilan	Suprafața (mp)	Tarla	Parcelă	Nr. topo	Observații / Referințe
1	arabil	NU	10.000	55	45	-	

Lungime Segmente

1) Valorile lungimilor segmentelor sunt obținute din proiecție în plan.

Punct început	X / Y	Punct sfârșit	X / Y	Lungime segment (** (m)
1	350.404,687 285.645,644	2	350.403,843 285.629,765	15.901
2	350.403,843 285.629,765	3	351.033,18 285.617,707	629.453
3	351.033,18 285.617,707	4	351.033,622 285.633,593	15.892
4	351.033,622 285.633,593	1	350.404,687 285.645,644	629.05

**** Lungimile segmentelor sunt determinate în planul de proiecție Stereo 70 și sunt rotunjite la 1 milimetru.**

***** Distanța dintre puncte este formată din segmente cumulate ce sunt mai mici decât valoarea 1 milimetru.**

**DATE DESPRE IMOBILUL NR. 4676**

Oficiul de Cadastru și Publicitate Imobiliară DOLJ
Biroul de Cadastru și Publicitate Imobiliară Craiova

A. Partea I. Descrierea imobilului

TEREN Extravilan

Adresa: Jud. Dolj, T 55, P 46

Nr. Crt	Nr cadastral Nr. topografic	Suprafața* (mp)	Observații / Referințe
A1	31933	9.828	Sector cadastral:17 Teren neimprejmuit;

B. Partea II. Proprietari și acte

Inscrieri privitoare la dreptul de proprietate și alte drepturi reale	Referințe
31964 / 10/03/2017	
Act Notarial nr. CVC:723, din 06/03/2017 emis de NP Budiana Ionut Razvan ;	
B1	A1
Intabulare, drept de PROPRIETATE, dobandit prin Conventie, cota actuala 1/1, cota initiala 1/1	
1) SOCIETATEA AGROLUDY BICU SRL , CIF:32991475	

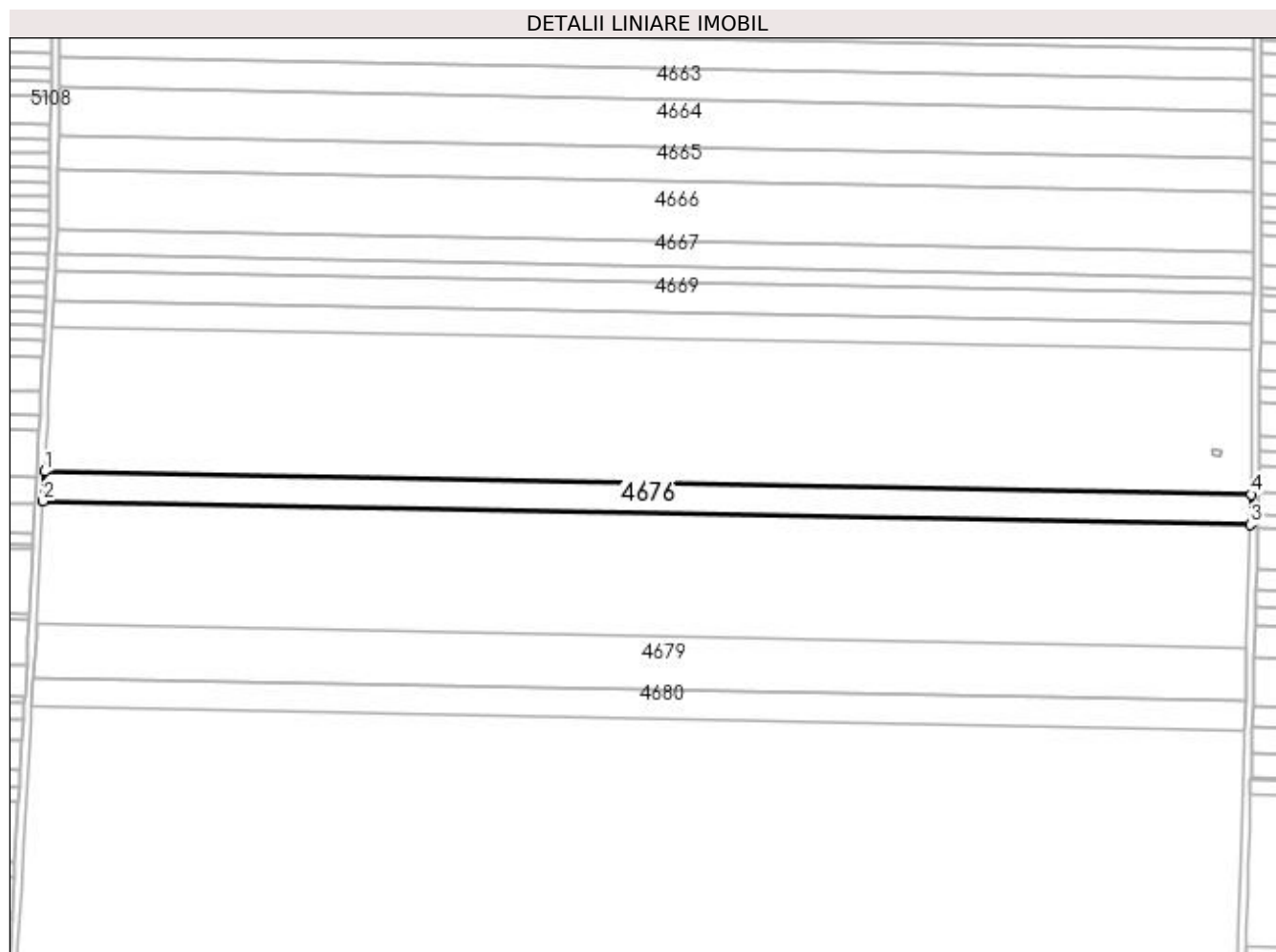
C. Partea III. SARCINI .

Inscrieri privind dezmembramintele dreptului de proprietate, drepturi reale de garanție și sarcini	Referințe
NU SUNT	

Anexa Nr. 1 La Partea I**Teren**

Nr cadastral	Suprafața (mp)*	Observații / Referințe
31933	9.828	

* Suprafața este determinată în planul de proiecție Stereo 70.

**Date referitoare la teren**

Crt	Categorie folosință	Intra vilan	Suprafața (mp)	Tarla	Parcelă	Nr. topo	Observații / Referințe
1	arabil	NU	9.828	55	46	-	

Lungime Segmente

1) Valorile lungimilor segmentelor sunt obținute din proiecție în plan.

Punct început	X / Y	Punct sfârșit	X / Y	Lungime segment (** (m)
1	350.403,843 285.629,765	2	350.403,013 285.614,17	15.617
2	350.403,013 285.614,17	3	351.032,747 285.602,104	629.85
3	351.032,747 285.602,104	4	351.033,18 285.617,707	15.609
4	351.033,18 285.617,707	1	350.403,843 285.629,765	629.453

**** Lungimile segmentelor sunt determinate în planul de proiecție Stereo 70 și sunt rotunjite la 1 milimetru.**

***** Distanța dintre puncte este formată din segmente cumulate ce sunt mai mici decât valoarea 1 milimetru.**

**DATE DESPRE IMOBILUL NR. 4677**

Oficiul de Cadastru și Publicitate Imobiliară DOLJ
Biroul de Cadastru și Publicitate Imobiliară Craiova

A. Partea I. Descrierea imobilului

TEREN Extravilan

Adresa: Jud. Dolj, T 55, P 47

Nr. Crt	Nr cadastral Nr. topografic	Suprafața* (mp)	Observații / Referințe
A1		38.000	Sector cadastral:17 Teren neimprejmuit;

B. Partea II. Proprietari și acte

Inscrieri privitoare la dreptul de proprietate și alte drepturi reale	Referințe
0 / 19/05/2022	
Act Administrativ nr. TDP:936-9693, din 16/05/1994 emis de COMISIA JUDETEANA DOLJ;	
B1	A1
Intabulare, drept de PROPRIETATE, dobândit prin Reconstituire, cota actuala 1/1, cota initiala 1/1 1) TRINCA GHEORGHE, LIPSA CNP	

C. Partea III. SARCINI .


Inscrieri privind dezmembramintele dreptului de proprietate, drepturi reale de garanție și sarcini	Referințe
NU SUNT	

Anexa Nr. 1 La Partea I

Teren

Nr cadastral	Suprafața (mp)*	Observații / Referințe
	38.000	

* Suprafața este determinată în planul de proiecție Stereo 70.



Date referitoare la teren

Crt	Categorie folosință	Intra vilan	Suprafața (mp)	Tarla	Parcelă	Nr. topo	Observații / Referințe
1	arabil	NU	38.000	55	47	-	

Lungime Segmente

1) Valorile lungimilor segmentelor sunt obținute din proiecție în plan.

Punct început	X / Y	Punct sfârșit	X / Y	Lungime segment (** (m)
1	351.032,747 285.602,104	2	350.403,013 285.614,17	629.85
2	350.403,013 285.614,17	3	350.399,81 285.553,961	60.294
3	350.399,81 285.553,961	4	351.031,072 285.541,866	631.378
4	351.031,072 285.541,866	1	351.032,747 285.602,104	60.261

**** Lungimile segmentelor sunt determinate în planul de proiecție Stereo 70 și sunt rotunjite la 1 milimetru.**

***** Distanța dintre puncte este formată din segmente cumulate ce sunt mai mici decât valoarea 1 milimetru.**

**DATE DESPRE IMOBILUL NR. 4678**

Oficiul de Cadastru și Publicitate Imobiliară DOLJ
Biroul de Cadastru și Publicitate Imobiliară Craiova

A. Partea I. Descrierea imobilului

TEREN Extravilan

Adresa: Jud. Dolj, T 55, P 48

Nr. Crt	Nr cadastral Nr. topografic	Suprafața* (mp)	Observații / Referințe
A1		2.500	Sector cadastral:17 Teren neimprejmuit;

B. Partea II. Proprietari și acte

Inscrieri privitoare la dreptul de proprietate și alte drepturi reale		Referințe
0 / 19/05/2022		
Hotarare Judecatoreasca nr. SC:746, din 14/09/2005 emis de JUDECATORIA CALAFAT;		
B1	Intabulare, drept de PROPRIETATE, dobandit prin Hotarare Judecatoreasca, cota actuala 1/1, cota initiala 1/1 1) BIVOLARU ANA , LIPSA CNP	A1

C. Partea III. SARCINI


Inscrieri privind dezmembramintele dreptului de proprietate, drepturi reale de garanție și sarcini		Referințe
0 / 19/05/2022		
Hotarare Judecatoreasca nr. SC:746, din 14/09/2005 emis de JUDECATORIA CALAFAT;		
C1	Intabulare, drept de IPOTECA LEGALA, Valoare:4628000 RONSULTA, dobandit prin Hotarare Judecatoreasca, cota actuala 1/1, cota initiala 1/1 1) TOMA PARASCHIVA , LIPSA CNP	A1

Anexa Nr. 1 La Partea I

Teren

Nr cadastral	Suprafața (mp)*	Observații / Referințe
	2.500	

* Suprafața este determinată în planul de proiecție Stereo 70.



Date referitoare la teren

Crt	Categorie folosință	Intra vilan	Suprafața (mp)	Tarla	Parcelă	Nr. topo	Observații / Referințe
1	arabil	NU	2.500	55	48	-	

Lungime Segmente

1) Valorile lungimilor segmentelor sunt obținute din proiecție în plan.

Punct început	X / Y	Punct sfârșit	X / Y	Lungime segment (** (m)
1	350.399,81 285.553,961	2	350.399,599 285.550,005	3.962
2	350.399,599 285.550,005	3	351.030,962 285.537,908	631.479
3	351.030,962 285.537,908	4	351.031,072 285.541,866	3.96
4	351.031,072 285.541,866	1	350.399,81 285.553,961	631.378

**** Lungimile segmentelor sunt determinate în planul de proiecție Stereo 70 și sunt rotunjite la 1 milimetru.**

***** Distanța dintre puncte este formată din segmente cumulate ce sunt mai mici decât valoarea 1 milimetru.**

**DATE DESPRE IMOBILUL NR. 4679**

Oficiul de Cadastru și Publicitate Imobiliară DOLJ
Biroul de Cadastru și Publicitate Imobiliară Craiova

A. Partea I. Descrierea imobilului

TEREN Extravilan

Adresa: Jud. Dolj, T 55, P 48

Nr. Crt	Nr cadastral Nr. topografic	Suprafața* (mp)	Observații / Referințe
A1		17.500	Sector cadastral:17 Teren neimprejmuit;

B. Partea II. Proprietari și acte

Inscrieri privitoare la dreptul de proprietate și alte drepturi reale	Referințe
0 / 19/05/2022	
Hotarare Judecatoreasca nr. SC:746, din 14/09/2005 emis de JUDECATORIA CALAFAT;	
B1	Intabulare, drept de PROPRIETATE, dobandit prin Hotarare Judecatoreasca, cota actuala 1/1, cota initiala 1/1 1) TOMA PARASCHIVA, LIPSA CNP
	A1


C. Partea III. SARCINI .

Inscrieri privind dezmembramintele dreptului de proprietate, drepturi reale de garanție și sarcini	Referințe
NU SUNT	

Anexa Nr. 1 La Partea I**Teren**

Nr cadastral	Suprafața (mp)*	Observații / Referințe
	17.500	

* Suprafața este determinată în planul de proiecție Stereo 70.

**Date referitoare la teren**

Crt	Categorie folosință	Intra vilan	Suprafața (mp)	Tarla	Parcelă	Nr. topo	Observații / Referințe
1	arabil	NU	17.500	55	48	-	

Lungime Segmente

1) Valorile lungimilor segmentelor sunt obținute din proiecție în plan.

Punct început	X / Y	Punct sfârșit	X / Y	Lungime segment (** (m)
1	350.399,599 285.550,005	2	350.399,236 285.543,178	6.837
2	350.399,236 285.543,178	3	350.398,004 285.522,335	20.879
3	350.398,004 285.522,335	4	351.030,193 285.510,222	632.305
4	351.030,193 285.510,222	5	351.030,962 285.537,908	27.697
5	351.030,962 285.537,908	1	350.399,599 285.550,005	631.479

**** Lungimile segmentelor sunt determinate în planul de proiecție Stereo 70 și sunt rotunjite la 1 milimetru.**

***** Distanța dintre puncte este formată din segmente cumulate ce sunt mai mici decât valoarea 1 milimetru.**

**DATE DESPRE IMOBILUL NR. 4680**

Oficiul de Cadastru și Publicitate Imobiliară DOLJ
Biroul de Cadastru și Publicitate Imobiliară Craiova

A. Partea I. Descrierea imobilului

TEREN Extravilan

Adresa: Jud. Dolj, T 55, P 49

Nr. Crt	Nr cadastral Nr. topografic	Suprafața* (mp)	Observații / Referințe
A1		9.804	Sector cadastral:17 Teren neimprejmuit;

B. Partea II. Proprietari și acte

Inscrieri privitoare la dreptul de proprietate și alte drepturi reale		Referințe
0 / 19/05/2022		
Act Administrativ nr. TDP:2252-48388, din 10/01/1997 emis de COMISIA JUDETEANA DOLJ (CERTIF. DE DECES:DM887122/21.05.2001;);		
B1	Intabulare, drept de PROPRIETATE, dobandit prin Reconstituire, cota actuala 1/1, cota initiala 1/1 1) AVRAMESCU ECATERINA , DECEDAT DEFUNCT:Da	A1

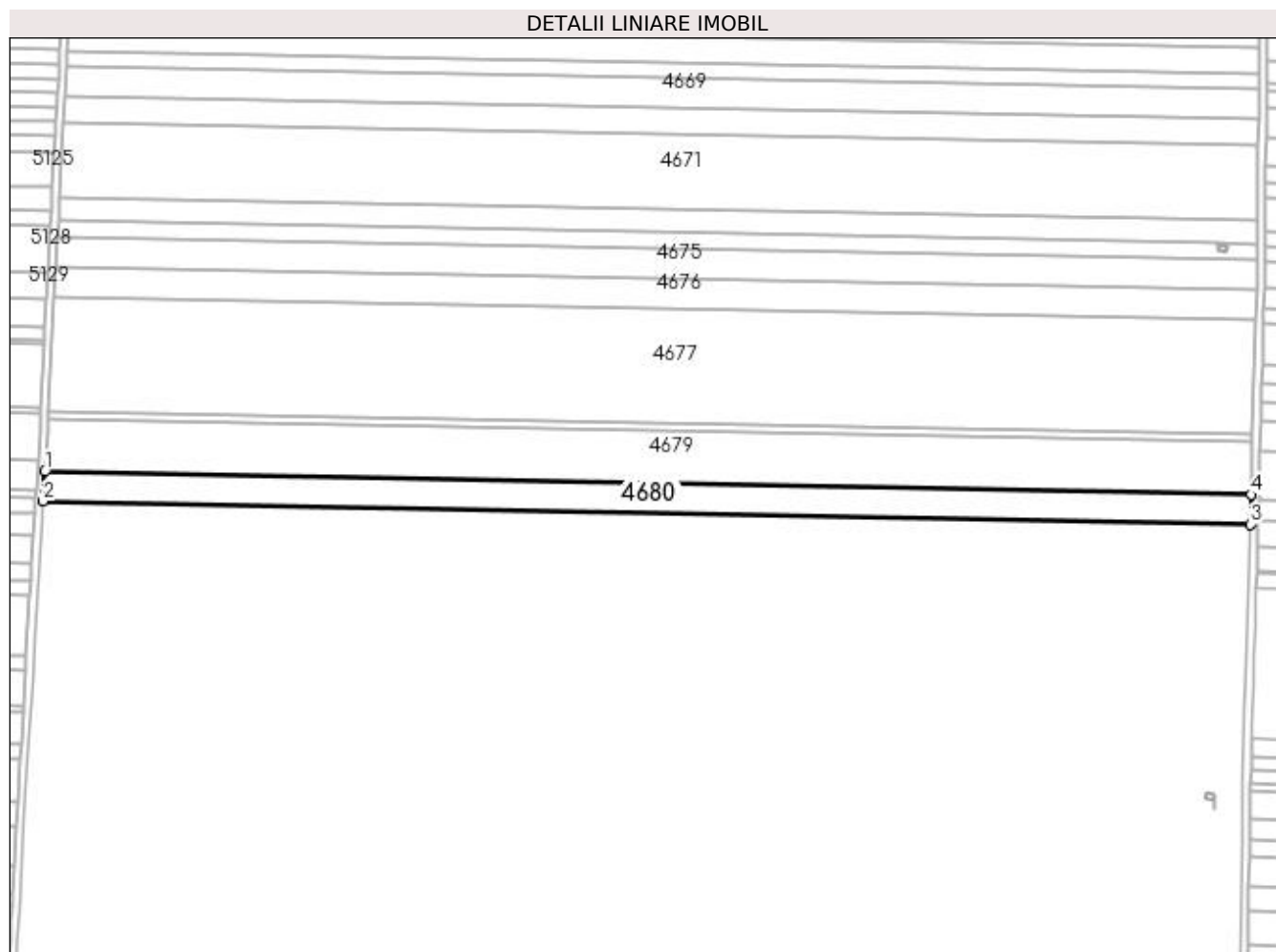
C. Partea III. SARCINI .

Inscrieri privind dezmembramintele dreptului de proprietate, drepturi reale de garanție și sarcini	Referințe
NU SUNT	

Anexa Nr. 1 La Partea I**Teren**

Nr cadastral	Suprafața (mp)*	Observații / Referințe
	9.804	

* Suprafața este determinată în planul de proiecție Stereo 70.

**Date referitoare la teren**

Crt	Categorie folosință	Intra vilan	Suprafața (mp)	Tarla	Parcelă	Nr. topo	Observații / Referințe
1	arabil	NU	9.804	55	49	-	

Lungime Segmente

1) Valorile lungimilor segmentelor sunt obținute din proiecție în plan.

Punct început	X / Y	Punct sfârșit	X / Y	Lungime segment (** (m)
1	350.398,004 285.522,335	2	350.397,088 285.506,851	15.511
2	350.397,088 285.506,851	3	351.029,762 285.494,728	632.79
3	351.029,762 285.494,728	4	351.030,193 285.510,222	15.5
4	351.030,193 285.510,222	1	350.398,004 285.522,335	632.305

**** Lungimile segmentelor sunt determinate în planul de proiecție Stereo 70 și sunt rotunjite la 1 milimetru.**

***** Distanța dintre puncte este formată din segmente cumulate ce sunt mai mici decât valoarea 1 milimetru.**

**DATE DESPRE IMOBILUL NR. 4681**

Oficiul de Cadastru și Publicitate Imobiliară DOLJ
Biroul de Cadastru și Publicitate Imobiliară Craiova

A. Partea I. Descrierea imobilului

TEREN Extravilan

Adresa: Jud. Dolj, T 55, P 50

Nr. Crt	Nr cadastral Nr. topografic	Suprafața* (mp)	Observații / Referințe
A1	31814	5.000	Sector cadastral:17 Teren neimprejmuit;

B. Partea II. Proprietari și acte

Inscrieri privitoare la dreptul de proprietate și alte drepturi reale		Referințe
23762 / 23/02/2017		
Act Notarial nr. CVC:575, din 22/02/2017 emis de BNP BUDIANA IONUT RAZVAN;		
B1	Intabulare, drept de PROPRIETATE, dobandit prin Conventie, cota actuala 1/1, cota initiala 1/1 1) SOCIETATEA AGROLUDY BICU SRL , CIF:32991475	A1

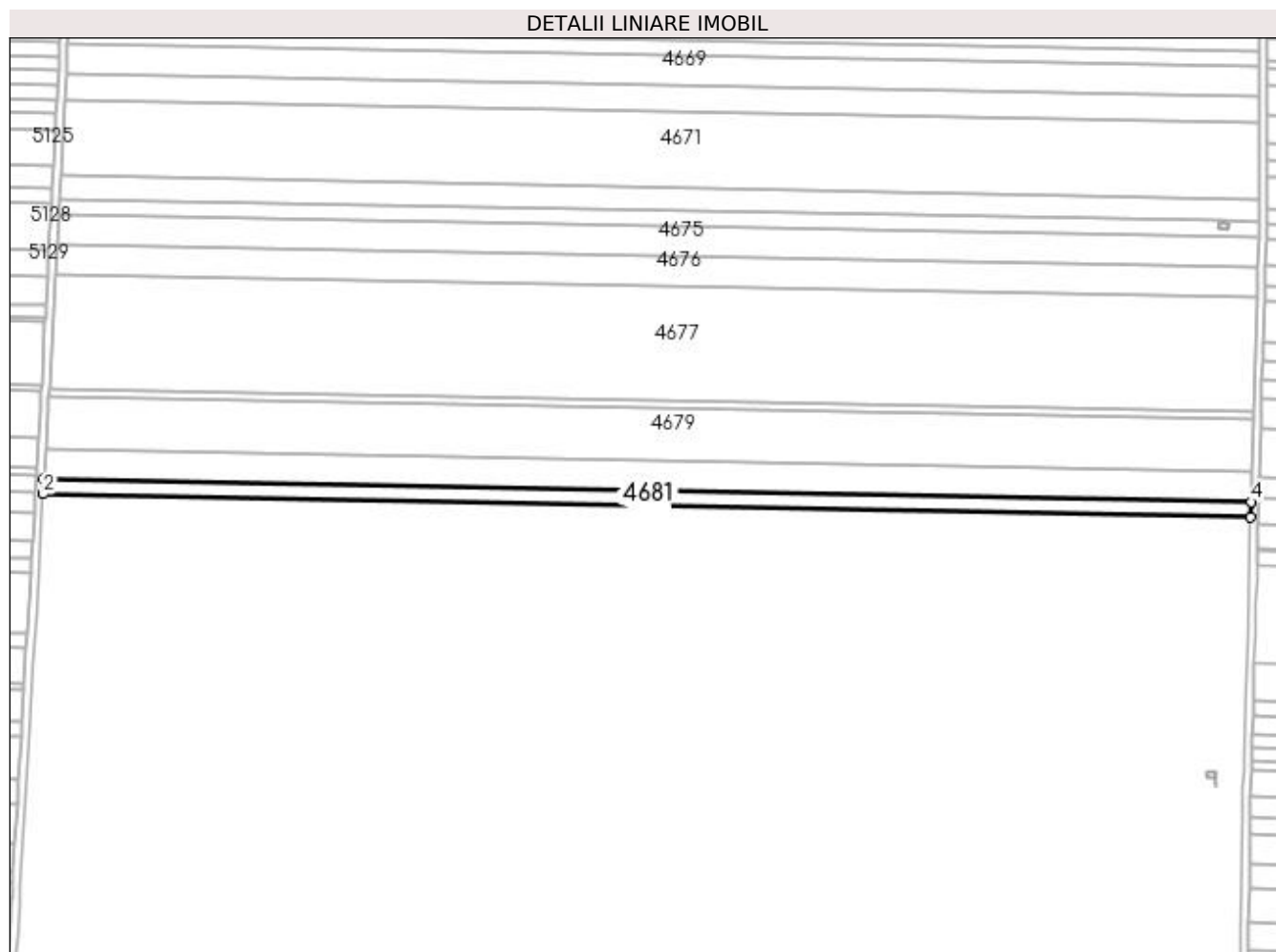
C. Partea III. SARCINI .

Inscrieri privind dezmembramintele dreptului de proprietate, drepturi reale de garanție și sarcini	Referințe
NU SUNT	

Anexa Nr. 1 La Partea I**Teren**

Nr cadastral	Suprafața (mp)*	Observații / Referințe
31814	5.000	

* Suprafața este determinată în planul de proiecție Stereo 70.

**Date referitoare la teren**

Crt	Categorie folosință	Intra vilan	Suprafața (mp)	Tarla	Parcelă	Nr. topo	Observații / Referințe
1	arabil	NU	5.000	55	50	-	

Lungime Segmente

1) Valorile lungimilor segmentelor sunt obținute din proiecție în plan.

Punct început	X / Y	Punct sfârșit	X / Y	Lungime segment (** (m)
1	350.397,088 285.506,851	2	350.396,621 285.498,958	7.907
2	350.396,621 285.498,958	3	351.029,543 285.486,831	633.038
3	351.029,543 285.486,831	4	351.029,762 285.494,728	7.9
4	351.029,762 285.494,728	1	350.397,088 285.506,851	632.79

**** Lungimile segmentelor sunt determinate în planul de proiecție Stereo 70 și sunt rotunjite la 1 milimetru.**

***** Distanța dintre puncte este formată din segmente cumulate ce sunt mai mici decât valoarea 1 milimetru.**

**DATE DESPRE IMOBILUL NR. 4682**

Oficiul de Cadastru și Publicitate Imobiliară DOLJ
Biroul de Cadastru și Publicitate Imobiliară Craiova

A. Partea I. Descrierea imobilului

TEREN Extravilan

Adresa: Jud. Dolj, T 55, P 51

Nr. Crt	Nr cadastral Nr. topografic	Suprafața* (mp)	Observații / Referințe
A1		40.686	Sector cadastral:17 Teren neimprejmuit;

B. Partea II. Proprietari și acte

Inscrieri privitoare la dreptul de proprietate și alte drepturi reale	Referințe
0 / 19/05/2022	
Act Administrativ nr. TDP:903-9693, din 10/05/1994 emis de COMISIA JUDETEANA DOLJ;	
B1	A1
Intabulare, drept de PROPRIETATE, dobândit prin Reconstituire, cota actuala 1/1, cota initiala 1/1 1) BURTEA MARIN, LIPSA CNP	


C. Partea III. SARCINI .

Inscrieri privind dezmembramintele dreptului de proprietate, drepturi reale de garanție și sarcini	Referințe
NU SUNT	

Anexa Nr. 1 La Partea I**Teren**

Nr cadastral	Suprafața (mp)*	Observații / Referințe
	40.686	

* Suprafața este determinată în planul de proiecție Stereo 70.

**Date referitoare la teren**

Crt	Categorie folosință	Intra vilan	Suprafața (mp)	Tarla	Parcelă	Nr. topo	Observații / Referințe
1	arabil	NU	40.686	55	51	-	

Lungime Segmente

1) Valorile lungimilor segmentelor sunt obținute din proiecție în plan.

Punct început	X / Y	Punct sfârșit	X / Y	Lungime segment (** (m)
1	350.396,621 285.498,958	2	350.392,831 285.434,85	64.22
2	350.392,831 285.434,85	3	351.027,76 285.422,684	635.046
3	351.027,76 285.422,684	4	351.029,543 285.486,831	64.172
4	351.029,543 285.486,831	1	350.396,621 285.498,958	633.038

**** Lungimile segmentelor sunt determinate în planul de proiecție Stereo 70 și sunt rotunjite la 1 milimetru.**

***** Distanța dintre puncte este formată din segmente cumulate ce sunt mai mici decât valoarea 1 milimetru.**

**DATE DESPRE IMOBILUL NR. 4683**

Oficiul de Cadastru și Publicitate Imobiliară DOLJ
 Biroul de Cadastru și Publicitate Imobiliară Craiova

A. Partea I. Descrierea imobilului

TEREN Extravilan

Adresa: Jud. Dolj, T 55, P 52

Nr. Crt	Nr cadastral Nr. topografic	Suprafața* (mp)	Observații / Referințe
A1		15.000	Sector cadastral:17 Teren neimprejmuit;

B. Partea II. Proprietari și acte

Inscrieri privitoare la dreptul de proprietate și alte drepturi reale	Referințe
0 / 19/05/2022	
Hotarare Judecatoreasca nr. SC:563, din 26/03/2008 emis de JUDECATORIA CALAFAT;	
B1	A1
Intabulare, drept de PROPRIETATE, dobandit prin Hotarare Judecatoreasca, cota actuala 1/1, cota initiala 1/1 1) BURTEA MARIA, LIPSA CNP	

C. Partea III. SARCINI .

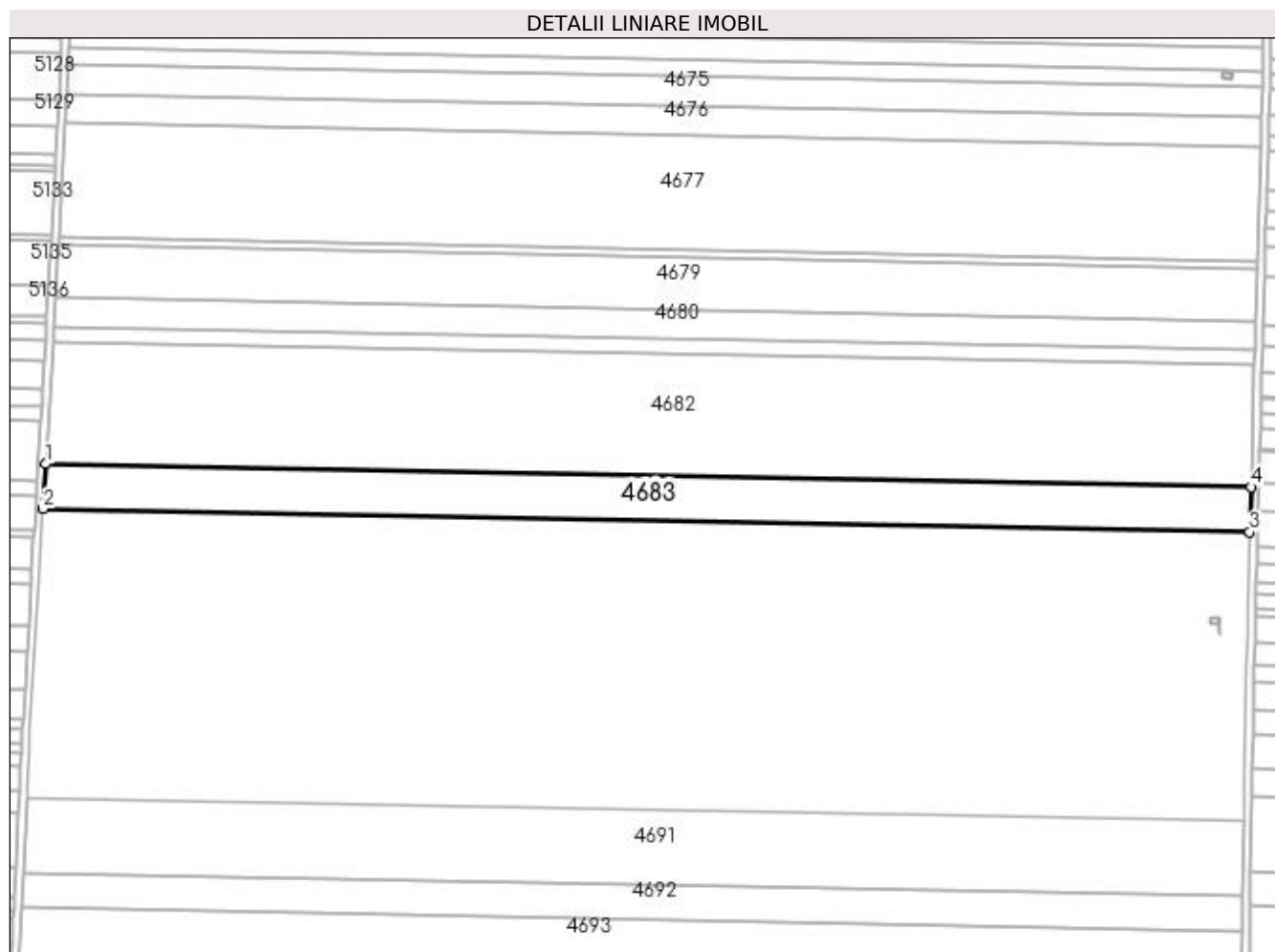
Inscrieri privind dezmembramintele dreptului de proprietate, drepturi reale de garanție și sarcini	Referințe
NU SUNT	

Anexa Nr. 1 La Partea I

Teren

Nr cadastral	Suprafața (mp)*	Observații / Referințe
	15.000	

* Suprafața este determinată în planul de proiecție Stereo 70.



Date referitoare la teren

Crt	Categorie folosință	Intra vilan	Suprafața (mp)	Tarla	Parcelă	Nr. topo	Observații / Referințe
1	arabil	NU	15.000	55	52	-	

Lungime Segmente

1) Valorile lungimilor segmentelor sunt obținute din proiecție în plan.

Punct început	X / Y	Punct sfârșit	X / Y	Lungime segment (** (m)
1	350.392,831 285.434,85	2	350.391,437 285.411,266	23.625
2	350.391,437 285.411,266	3	351.027,104 285.399,086	635.784
3	351.027,104 285.399,086	4	351.027,76 285.422,684	23.607
4	351.027,76 285.422,684	1	350.392,831 285.434,85	635.046

**** Lungimile segmentelor sunt determinate în planul de proiecție Stereo 70 și sunt rotunjite la 1 milimetru.**

***** Distanța dintre puncte este formată din segmente cumulate ce sunt mai mici decât valoarea 1 milimetru.**

**DATE DESPRE IMOBILUL NR. 4684**

Oficiul de Cadastru și Publicitate Imobiliară DOLJ
Biroul de Cadastru și Publicitate Imobiliară Craiova

A. Partea I. Descrierea imobilului

TEREN Extravilan

Adresa: Jud. Dolj, T 55, P 53

Nr. Crt	Nr cadastral Nr. topografic	Suprafața* (mp)	Observații / Referințe
A1		24.420	Sector cadastral:17 Teren neimprejmuit;

B. Partea II. Proprietari și acte

Inscrieri privitoare la dreptul de proprietate și alte drepturi reale	Referințe
0 / 19/05/2022	
Act Administrativ nr. TDP:915-9693, din 11/05/1994 emis de COMISIA JUDETEANA DOLJ;	
B1	A1
Intabulare, drept de PROPRIETATE, dobândit prin Reconstituire, cota actuala 1/1, cota initiala 1/1 1) CATANA CONSTANTIN, LIPSA CNP	

C. Partea III. SARCINI .

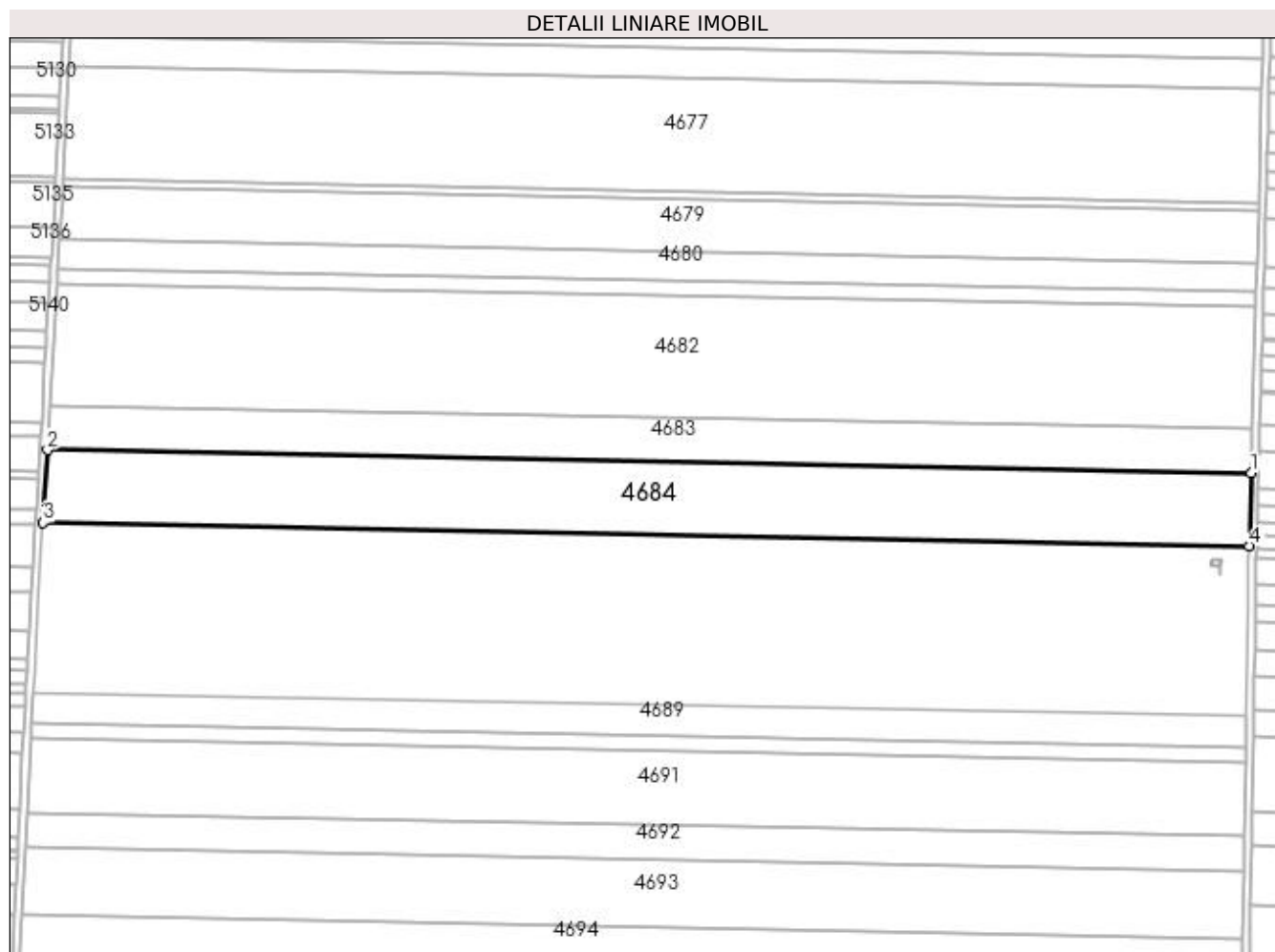
Inscrieri privind dezmembramintele dreptului de proprietate, drepturi reale de garanție și sarcini	Referințe
NU SUNT	

Anexa Nr. 1 La Partea I

Teren

Nr cadastral	Suprafața (mp)*	Observații / Referințe
	24.420	

* Suprafața este determinată în planul de proiecție Stereo 70.



Date referitoare la teren

Crt	Categorie folosință	Intra vilan	Suprafața (mp)	Tarla	Parcelă	Nr. topo	Observații / Referințe
1	arabil	NU	24.420	55	53	-	

Lungime Segmente

1) Valorile lungimilor segmentelor sunt obținute din proiecție în plan.

Punct început	X / Y	Punct sfârșit	X / Y	Lungime segment (** (m)
1	351.027,104 285.399,086	2	350.391,437 285.411,266	635.784
2	350.391,437 285.411,266	3	350.389,17 285.372,929	38.404
3	350.389,17 285.372,929	4	351.026,038 285.360,726	636.985
4	351.026,038 285.360,726	1	351.027,104 285.399,086	38.375

**** Lungimile segmentelor sunt determinate în planul de proiecție Stereo 70 și sunt rotunjite la 1 milimetru.**

***** Distanța dintre puncte este formată din segmente cumulate ce sunt mai mici decât valoarea 1 milimetru.**

**DATE DESPRE IMOBILUL NR. 4685**

Oficiul de Cadastru și Publicitate Imobiliară DOLJ
Biroul de Cadastru și Publicitate Imobiliară Craiova

A. Partea I. Descrierea imobilului

TEREN Extravilan

Adresa: Jud. Dolj, T 55, P 54

Nr. Crt	Nr cadastral Nr. topografic	Suprafața* (mp)	Observații / Referințe
A1		10.000	Sector cadastral:17 Teren neimprejmuit;

B. Partea II. Proprietari și acte

Inscrieri privitoare la dreptul de proprietate și alte drepturi reale		Referințe
0 / 19/05/2022		
Act Administrativ nr. TDP:847-59573, din 03/05/1994 emis de COMISIA JUDETEANA DOLJ (CERTIF. DE DECES: D9890421/17.09.1993);		
B1	Intabulare, drept de PROPRIETATE, dobandit prin Reconstituire, cota actuala 1/1, cota initiala 1/1 1) TOADER MARIA , DECEDAT, LIPSA CNP DEFUNCT:Da	A1

C. Partea III. SARCINI .

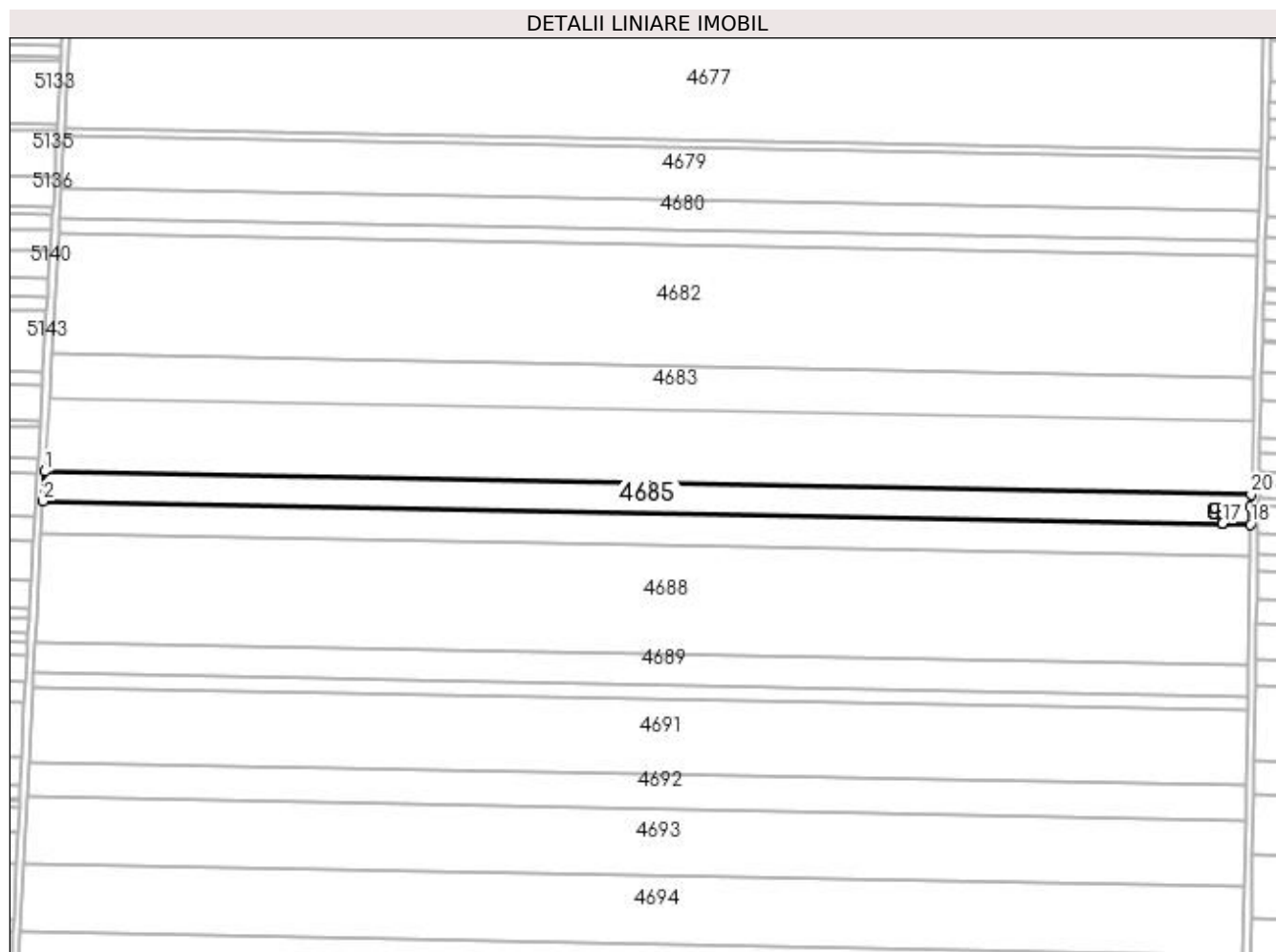
Inscrieri privind dezmembramintele dreptului de proprietate, drepturi reale de garanție și sarcini	Referințe
NU SUNT	

Anexa Nr. 1 La Partea I

Teren

Nr cadastral	Suprafața (mp)*	Observații / Referințe
	10.000	

* Suprafața este determinată în planul de proiecție Stereo 70.



Date referitoare la teren

Crt	Categorie folosință	Intra vilan	Suprafața (mp)	Tarla	Parcelă	Nr. topo	Observații / Referințe
1	arabil	NU	10.000	55	54	-	

Lungime Segmente

1) Valorile lungimilor segmentelor sunt obținute din proiecție în plan.

Punct început	X / Y	Punct sfârșit	X / Y	Lungime segment (** (m)
1	350.389,17 285.372,929	2	350.388,242 285.357,227	15.729
2	350.388,242 285.357,227	3	351.010,997 285.345,294	622.869
3	351.010,997 285.345,294	4	351.011,095 285.350,427	5.134
4	351.011,095 285.350,427	5	351.010,597 285.350,437	0.498
5	351.010,597 285.350,437	6	351.006,651 285.350,519	3.947

Punct început	X / Y	Punct sfârşit	X / Y	Lungime segment (** (m)
6	351.006,651 285.350,519	7	351.006,152 285.350,531	0.499
7	351.006,152 285.350,531	8	351.006,168 285.350,83	0.299
8	351.006,168 285.350,83	9	351.006,312 285.353,424	2.598
9	351.006,312 285.353,424	10	351.006,33 285.353,724	0.301
10	351.006,33 285.353,724	11	351.006,829 285.353,714	0.499
11	351.006,829 285.353,714	12	351.010,779 285.353,63	3.951
12	351.010,779 285.353,63	13	351.011,279 285.353,621	0.5
13	351.011,279 285.353,621	14	351.011,262 285.353,321	0.3
14	351.011,262 285.353,321	15	351.011,113 285.350,726	2.599
15	351.011,113 285.350,726	16	351.011,097 285.350,427	0.299
16	351.011,097 285.350,427	17	351.010,999 285.345,294	5.134
17	351.010,999 285.345,294	18	351.025,707 285.345,012	14.711
18	351.025,707 285.345,012	19	351.025,86 285.354,346	9.335
19	351.025,86 285.354,346	20	351.026,038 285.360,726	6.382
20	351.026,038 285.360,726	1	350.389,17 285.372,929	636.985

** Lungimile segmentelor sunt determinate în planul de proiecție Stereo 70 și sunt rotunjite la 1 milimetru.

*** Distanța dintre puncte este formată din segmente cumulate ce sunt mai mici decât valoarea 1 milimetru.

**DATE DESPRE IMOBILUL NR. 4686**

Oficiul de Cadastru și Publicitate Imobiliară DOLJ
Biroul de Cadastru și Publicitate Imobiliară Craiova

A. Partea I. Descrierea imobilului

TEREN Extravilan

Nr. CF vechi:290

Nr. cadastral vechi:383

Adresa: Jud. Dolj, T 55, P 48

Nr. Crt	Nr cadastral Nr. topografic	Suprafața* (mp)	Observații / Referințe
A1	32982	16	Sector cadastral:17 Teren neimprejmuit; STALP 336 SN - "LEA 220 kV Portile de Fier II-Calafat DC LEA 110 kV CETATE-Calafat " ;ERONAT T 120/1 IN CF 32982;

Construcții

Crt	Nr cadastral Nr. topografic	Adresa	Observații / Referințe
A1.1	32982-C1	Jud. Dolj, T 55, P 48	Nr. niveluri:1; S. construita la sol:16 mp; S. construita desfasurata:16 mp;

B. Partea II. Proprietari și acte

Inscrieri privitoare la dreptul de proprietate și alte drepturi reale		Referințe
44761 / 18/10/2006		
Act Normativ nr. HG:2060, din 01/01/2004 emis de Guvernul Romaniei ;		
B1	Intabulare, drept de PROPRIETATE, dobandit prin Lege, cota actuala 1/1, cota initiala 1/1 1) STATUL ROMAN , CIF:99999999999999, LIPSA CUI	A1, A1.1
Act Administrativ nr. CONTRACT DE CONCESIUNE:1, din 01/01/2004 emis de Ministerul Economiei si Comertului (act aditional nr 2 din 01.01.2006, emis de MEC.);		
B2	Intabulare, drept de CONCESIUNE pe o perioada de 49 de ani, incepand cu 29.06.2004 , dobandit prin Conventie, cota actuala 1/1, cota initiala 1/1 1) C.N.T.E.E. - TRANSELECTRICA SA SUC TRANSPORT CRAIOVA , CIF:99999999999999, LIPSA CUI	A1, A1.1

C. Partea III. SARCINI .

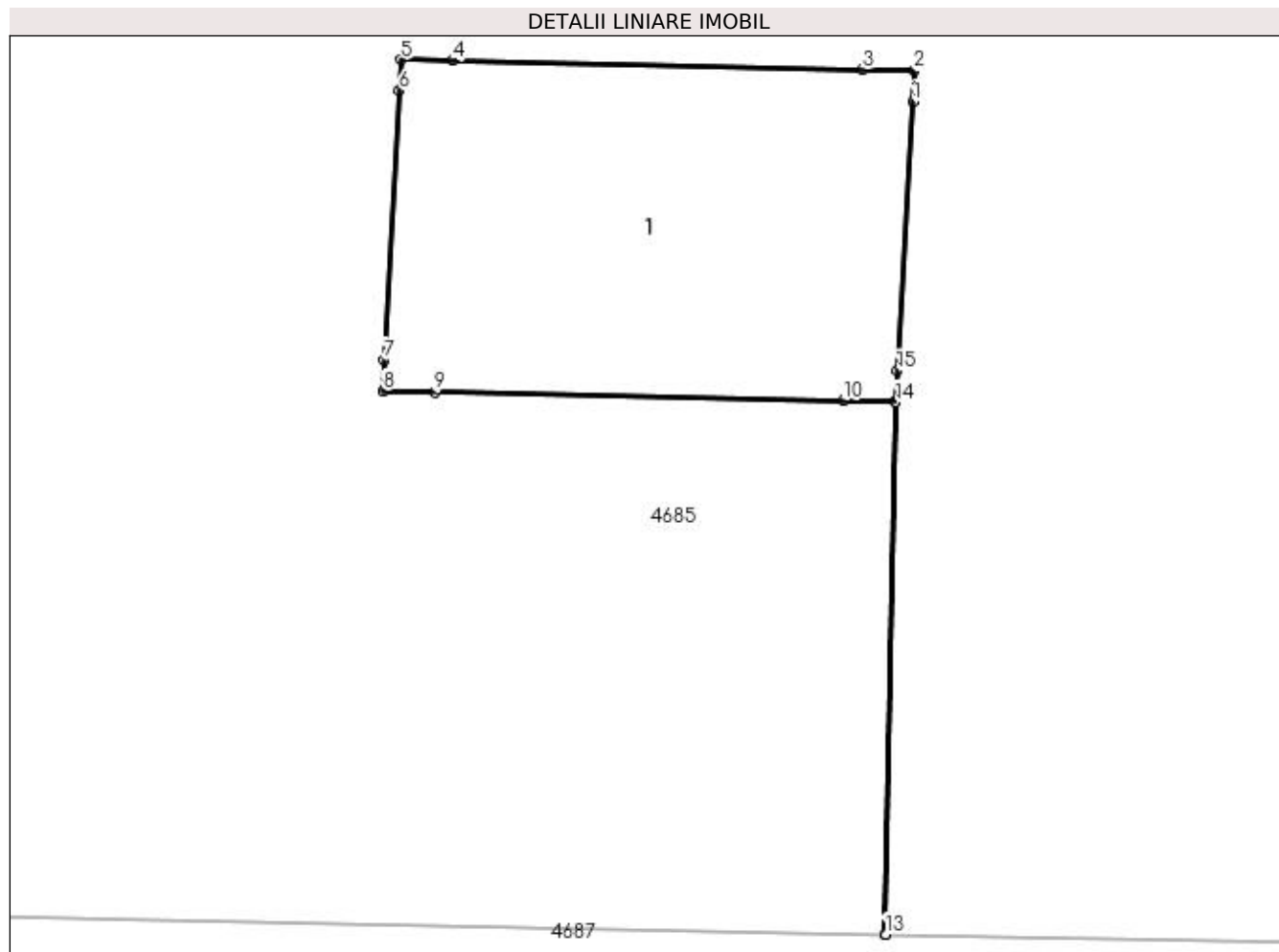
Inscrieri privind dezmembramintele dreptului de proprietate, drepturi reale de garanție și sarcini	Referințe
NU SUNT	

Anexa Nr. 1 La Partea I

Teren

Nr cadastral	Suprafața (mp)*	Observații / Referințe
32982	16	STALP 336 SN - "LEA 220 kV Portile de Fier II-Calafat DC LEA 110 kV CETATE-Calafat " ;ERONAT T 120/1 IN CF 32982;

* Suprafața este determinată în planul de proiecție Stereo 70.



Date referitoare la teren

Crt	Categorie folosință	Intra vilan	Suprafața (mp)	Tarla	Parcelă	Nr. topo	Observații / Referințe
1	curți constructii	NU	16	55	48	-	ERONAT T 120/1 IN CF 32982

Date referitoare la construcții

Crt	Număr	Destinație construcție	Supraf. (mp)	Situație juridică	Observații / Referințe
A1.1	32982-C1	construcții industriale și edilitare	16	Cu acte	Nr. niveluri:1; S. construita la sol:16 mp; S. construita desfasurata:16 mp;

Lungime Segmente

1) Valorile lungimilor segmentelor sunt obținute din proiecție în plan.

Punct început	X / Y	Punct sfârșit	X / Y	Lungime segment (** (m)
1	351.011,262 285.353,321	2	351.011,279 285.353,621	0.3
2	351.011,279 285.353,621	3	351.010,779 285.353,63	0.5
3	351.010,779 285.353,63	4	351.006,829 285.353,714	3.951

Punct început	X / Y	Punct sfârșit	X / Y	Lungime segment (** (m)
4	351.006,829 285.353,714	5	351.006,33 285.353,724	0.499
5	351.006,33 285.353,724	6	351.006,312 285.353,424	0.301
6	351.006,312 285.353,424	7	351.006,168 285.350,83	2.598
7	351.006,168 285.350,83	8	351.006,152 285.350,531	0.299
8	351.006,152 285.350,531	9	351.006,651 285.350,519	0.499
9	351.006,651 285.350,519	10	351.010,597 285.350,437	3.947
10	351.010,597 285.350,437	11	351.011,095 285.350,427	0.498
11	351.011,095 285.350,427	12	351.010,997 285.345,294	5.134
12	351.010,997 285.345,294	13	351.010,999 285.345,294	0.002
13	351.010,999 285.345,294	14	351.011,097 285.350,427	5.134
14	351.011,097 285.350,427	15	351.011,113 285.350,726	0.299
15	351.011,113 285.350,726	1	351.011,262 285.353,321	2.599

** Lungimile segmentelor sunt determinate în planul de proiecție Stereo 70 și sunt rotunjite la 1 milimetru.

*** Distanța dintre puncte este formată din segmente cumulate ce sunt mai mici decât valoarea 1 milimetru.

**DATE DESPRE IMOBILUL NR. 4687**

Oficiul de Cadastru și Publicitate Imobiliară DOLJ
Biroul de Cadastru și Publicitate Imobiliară Craiova

A. Partea I. Descrierea imobilului

TEREN Extravilan

Adresa: Jud. Dolj, T 55, P 55

Nr. Crt	Nr cadastral Nr. topografic	Suprafața* (mp)	Observații / Referințe
A1		10.612	Sector cadastral:17 Teren neimprejmuit;

B. Partea II. Proprietari și acte

Inscrieri privitoare la dreptul de proprietate și alte drepturi reale	Referințe
0 / 19/05/2022	
Act Administrativ nr. TDP:4196, din 18/04/2005 emis de COMISIA JUDETEANA DOLJ;	
B1	A1
Intabulare, drept de PROPRIETATE, dobandit prin Reconstituire, cota actuala 1/1, cota initiala 1/1 1) STANICA ANICA, LIPSA CNP	

C. Partea III. SARCINI .

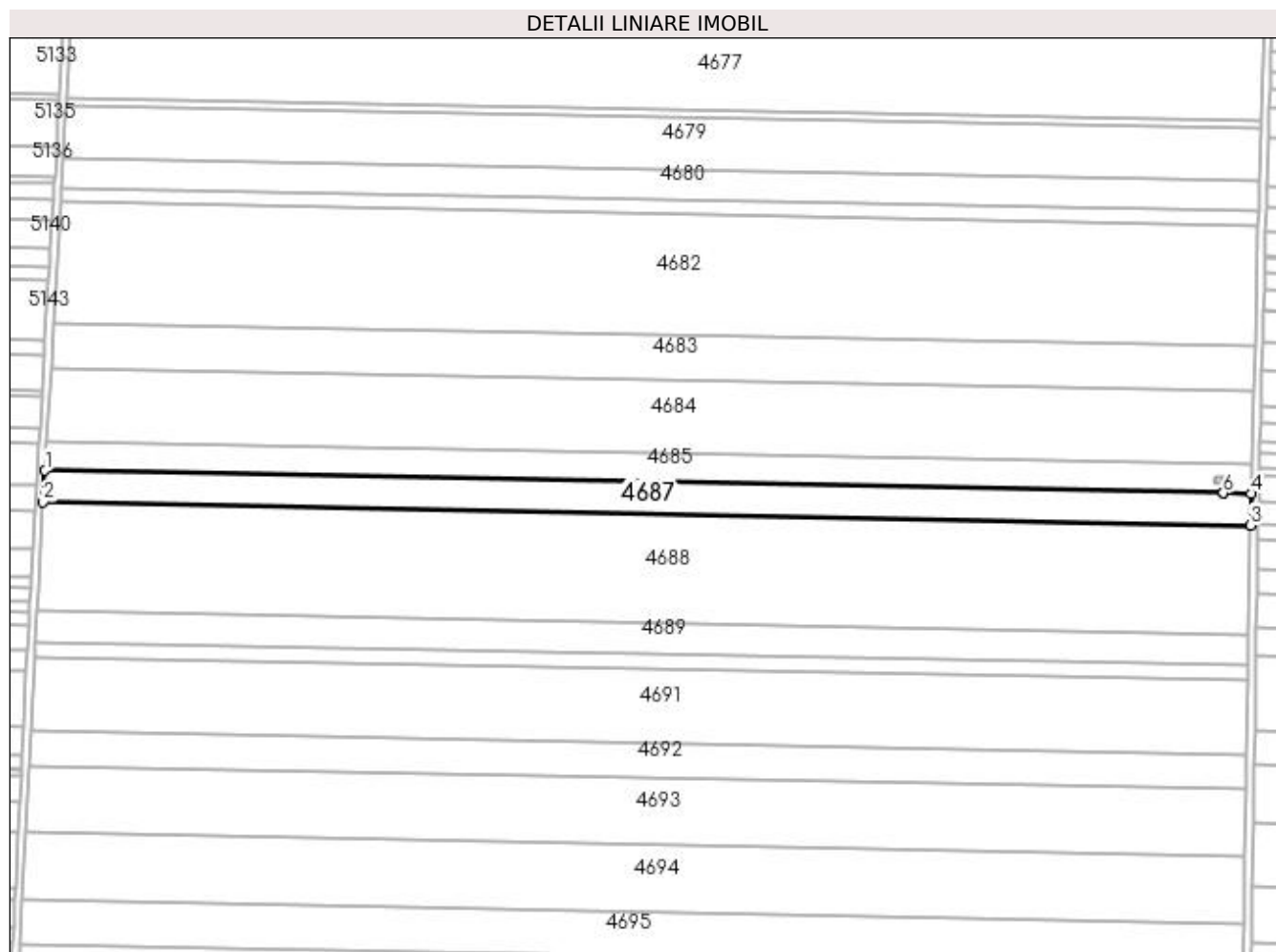
Inscrieri privind dezmembramintele dreptului de proprietate, drepturi reale de garanție și sarcini	Referințe
NU SUNT	

Anexa Nr. 1 La Partea I

Teren

Nr cadastral	Suprafața (mp)*	Observații / Referințe
	10.612	

* Suprafața este determinată în planul de proiecție Stereo 70.



Date referitoare la teren

Crt	Categorie folosință	Intravilan	Suprafața (mp)	Tarla	Parcelă	Nr. topo	Observații / Referințe
1	arabil	NU	10.612	55	55	-	

Lungime Segmente

1) Valorile lungimilor segmentelor sunt obținute din proiecție în plan.

Punct început	X / Y	Punct sfârșit	X / Y	Lungime segment (** (m)
1	350.388,242 285.357,227	2	350.387,259 285.340,608	16.648
2	350.387,259 285.340,608	3	351.025,434 285.328,38	638.292
3	351.025,434 285.328,38	4	351.025,707 285.345,012	16.634
4	351.025,707 285.345,012	5	351.010,999 285.345,294	14.711
5	351.010,999 285.345,294	6	351.010,997 285.345,294	0.002

Punct început	X / Y	Punct sfârșit	X / Y	Lungime segment (** (m)
6	351.010,997 285.345,294	1	350.388,242 285.357,227	622.869

** Lungimile segmentelor sunt determinate în planul de proiecție Stereo 70 și sunt rotunjite la 1 milimetru.

*** Distanța dintre puncte este formată din segmente cumulate ce sunt mai mici decât valoarea 1 milimetru.

**DATE DESPRE IMOBILUL NR. 4688**

Oficiul de Cadastru și Publicitate Imobiliară DOLJ
Biroul de Cadastru și Publicitate Imobiliară Craiova

A. Partea I. Descrierea imobilului

TEREN Extravilan

Adresa: Jud. Dolj, T 55, P 56

Nr. Crt	Nr cadastral Nr. topografic	Suprafața* (mp)	Observații / Referințe
A1		36.800	Sector cadastral:17 Teren neimprejmuit;

B. Partea II. Proprietari și acte

Inscrieri privitoare la dreptul de proprietate și alte drepturi reale		Referințe
0 / 19/05/2022		
Act Notarial nr. CM:27, din 23/02/2015 emis de BNP BUDIANA IONUT RAZVAN;		
B1	Intabulare, drept de PROPRIETATE, dobandit prin Succesiune, cota actuala 1/1, cota initiala 1/1 1) OLARI ADRIAN	A1

C. Partea III. SARCINI .


Inscrieri privind dezmembramintele dreptului de proprietate, drepturi reale de garanție și sarcini	Referințe
NU SUNT	

Anexa Nr. 1 La Partea I

Teren

Nr cadastral	Suprafața (mp)*	Observații / Referințe
	36.800	

* Suprafața este determinată în planul de proiecție Stereo 70.



Date referitoare la teren

Crt	Categorie folosință	Intra vilan	Suprafața (mp)	Tarla	Parcelă	Nr. topo	Observații / Referințe
1	arabil	NU	36.800	55	56	-	

Lungime Segmente

1) Valorile lungimilor segmentelor sunt obținute din proiecție în plan.

Punct început	X / Y	Punct sfârșit	X / Y	Lungime segment (** (m)
1	350.387,259 285.340,608	2	350.384,506 285.294,039	46.65
2	350.384,506 285.294,039	3	350.383,959 285.283,116	10.937
3	350.383,959 285.283,116	4	351.024,488 285.270,843	640.647
4	351.024,488 285.270,843	5	351.025,434 285.328,38	57.545
5	351.025,434 285.328,38	1	350.387,259 285.340,608	638.292

**** Lungimile segmentelor sunt determinate în planul de proiecție Stereo 70 și sunt rotunjite la 1 milimetru.**

***** Distanța dintre puncte este formată din segmente cumulate ce sunt mai mici decât valoarea 1 milimetru.**

**DATE DESPRE IMOBILUL NR. 4689**

Oficiul de Cadastru și Publicitate Imobiliară DOLJ
Biroul de Cadastru și Publicitate Imobiliară Craiova

A. Partea I. Descrierea imobilului

TEREN Extravilan

Adresa: Jud. Dolj, T 55, P 57

Nr. Crt	Nr cadastral Nr. topografic	Suprafața* (mp)	Observații / Referințe
A1	31418	10.548	Sector cadastral:17 Teren neimprejmuit;

B. Partea II. Proprietari și acte

Inscrieri privitoare la dreptul de proprietate și alte drepturi reale		Referințe
57833 / 26/04/2016		
Act Notarial nr. CVC:536, din 21/04/2016 emis de RIBA IVANCA;		
B1	Intabulare, drept de PROPRIETATE, dobandit prin Conventie, cota actuala 1/1, cota initiala 1/1 1) SOCIETATEA MOTAVEN SRL , CIF:34264040	A1

C. Partea III. SARCINI .

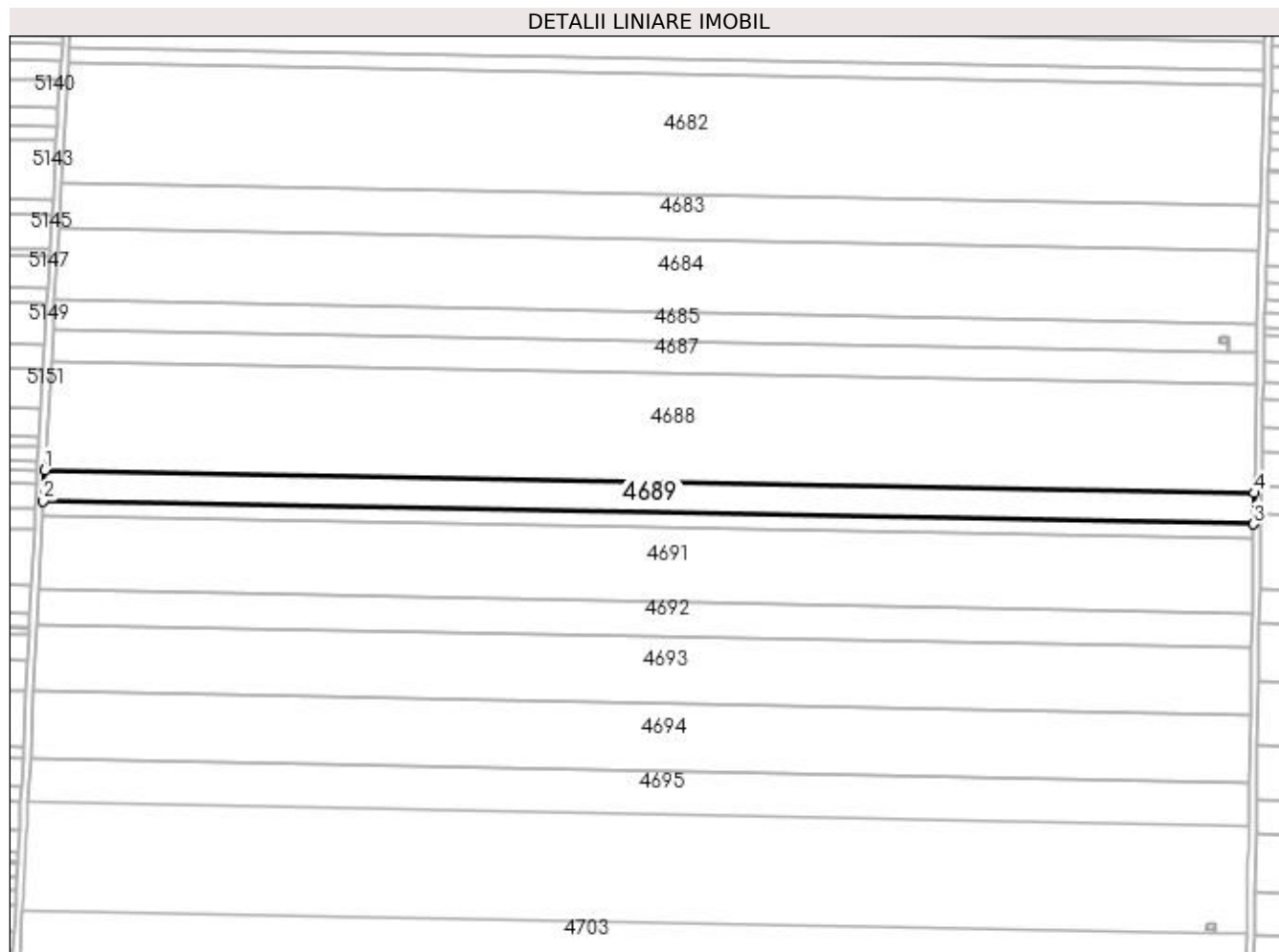
Inscrieri privind dezmembramintele dreptului de proprietate, drepturi reale de garanție și sarcini	Referințe
NU SUNT	

Anexa Nr. 1 La Partea I

Teren

Nr cadastral	Suprafața (mp)*	Observații / Referințe
31418	10.548	

* Suprafața este determinată în planul de proiecție Stereo 70.



Date referitoare la teren

Crt	Categorie folosință	Intra vilan	Suprafața (mp)	Tarla	Parcelă	Nr. topo	Observații / Referințe
1	arabil	NU	10.548	55	57	-	

Lungime Segmente

1) Valorile lungimilor segmentelor sunt obținute din proiecție în plan.

Punct început	X / Y	Punct sfârșit	X / Y	Lungime segment (** (m)
1	350.383,959 285.283,116	2	350.383,136 285.266,671	16.466
2	350.383,136 285.266,671	3	351.024,217 285.254,388	641.199
3	351.024,217 285.254,388	4	351.024,488 285.270,843	16.457
4	351.024,488 285.270,843	1	350.383,959 285.283,116	640.647

**** Lungimile segmentelor sunt determinate în planul de proiecție Stereo 70 și sunt rotunjite la 1 milimetru.**

***** Distanța dintre puncte este formată din segmente cumulate ce sunt mai mici decât valoarea 1 milimetru.**

**DATE DESPRE IMOBILUL NR. 4690**

Oficiul de Cadastru și Publicitate Imobiliară DOLJ
Biroul de Cadastru și Publicitate Imobiliară Craiova

A. Partea I. Descrierea imobilului

TEREN Extravilan

Adresa: Jud. Dolj, T 55, P 58

Nr. Crt	Nr cadastral Nr. topografic	Suprafața* (mp)	Observații / Referințe
A1	31016	5.000	Sector cadastral:17 Teren neimprejmuit;

B. Partea II. Proprietari și acte

Inscrieri privitoare la dreptul de proprietate și alte drepturi reale	Referințe
94723 / 12/08/2015	
Act Notarial nr. CVC:4383, din 10/08/2015 emis de Floricel MIHAI-MARIAN ;	
B1	A1
Intabulare, drept de PROPRIETATE, dobandit prin Conventie, cota actuala 19/20, cota initiala 19/20 1) BICU LAURENTIU	
38868 / 18/03/2016	
Act Notarial nr. ACT DE PARTAJ VOLUNTAR:790, din 19/02/2016 emis de Floricel MIHAI-MARIAN ;	
B2	A1
Intabulare, drept de PROPRIETATE, dobandit prin Iesire Din Indiviziune, cota actuala 1/20, cota initiala 1/20 1) BICU LAURENTIU	

C. Partea III. SARCINI .

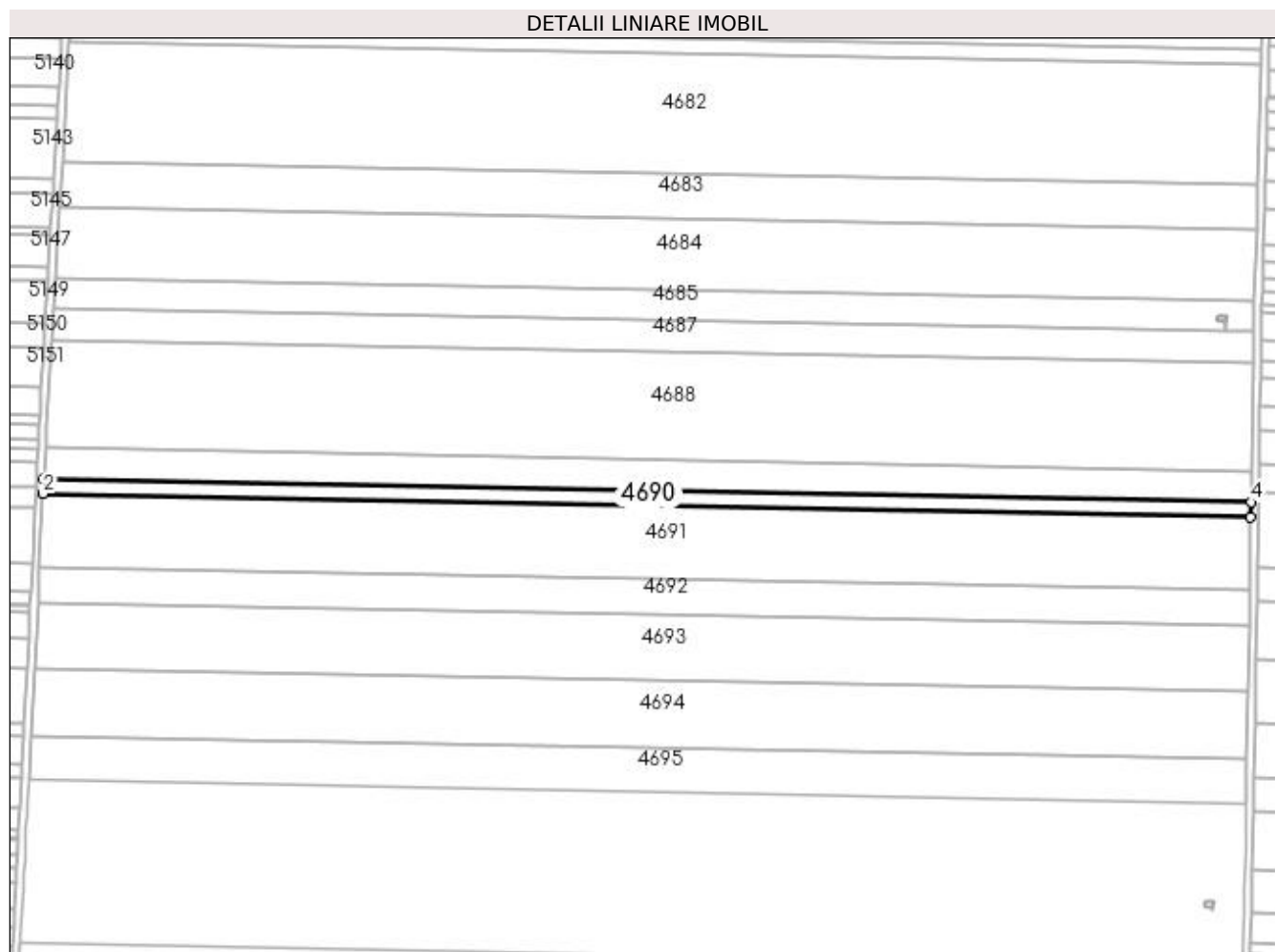
Inscrieri privind dezmembramintele dreptului de proprietate, drepturi reale de garanție și sarcini	Referințe
NU SUNT	

Anexa Nr. 1 La Partea I

Teren

Nr cadastral	Suprafața (mp)*	Observații / Referințe
31016	5.000	

* Suprafața este determinată în planul de proiecție Stereo 70.



Date referitoare la teren

Crt	Categorie folosință	Intra vilan	Suprafața (mp)	Tarla	Parcelă	Nr. topo	Observații / Referințe
1	arabil	NU	5.000	55	58	-	

Lungime Segmente

1) Valorile lungimilor segmentelor sunt obținute din proiecție în plan.

Punct început	X / Y	Punct sfârșit	X / Y	Lungime segment (** (m)
1	350.383,136 285.266,671	2	350.382,746 285.258,881	7.8
2	350.382,746 285.258,881	3	351.024,089 285.246,593	641.461
3	351.024,089 285.246,593	4	351.024,217 285.254,388	7.796
4	351.024,217 285.254,388	1	350.383,136 285.266,671	641.199

**** Lungimile segmentelor sunt determinate în planul de proiecție Stereo 70 și sunt rotunjite la 1 milimetru.**

***** Distanța dintre puncte este formată din segmente cumulate ce sunt mai mici decât valoarea 1 milimetru.**

**DATE DESPRE IMOBILUL NR. 4691**

Oficiul de Cadastru și Publicitate Imobiliară DOLJ
Biroul de Cadastru și Publicitate Imobiliară Craiova

A. Partea I. Descrierea imobilului

TEREN Extravilan

Adresa: Jud. Dolj, T 55, P 59

Nr. Crt	Nr cadastral Nr. topografic	Suprafața* (mp)	Observații / Referințe
A1	31304	25.112	Sector cadastral:17 Teren neimprejmuit;

B. Partea II. Proprietari și acte

Inscrieri privitoare la dreptul de proprietate și alte drepturi reale	Referințe
160021 / 22/12/2015	
Act Notarial nr. CVC:7176, din 21/12/2015 emis de NP Floricel MIHAI-MARIAN ;	
B1	A1
Intabulare, drept de PROPRIETATE, dobandit prin Conventie, cota actuala 1/1, cota initiala 1/1	
1) SC AGROLUDY BICU SRL , CIF:32991475	


C. Partea III. SARCINI .

Inscrieri privind dezmembramintele dreptului de proprietate, drepturi reale de garanție și sarcini	Referințe
NU SUNT	

Anexa Nr. 1 La Partea I**Teren**

Nr cadastral	Suprafața (mp)*	Observații / Referințe
31304	25.112	

* Suprafața este determinată în planul de proiecție Stereo 70.

**Date referitoare la teren**

Crt	Categorie folosință	Intra vilan	Suprafața (mp)	Tarla	Parcelă	Nr. topo	Observații / Referințe
1	arabil	NU	25.112	55	59	-	

Lungime Segmente

1) Valorile lungimilor segmentelor sunt obținute din proiecție în plan.

Punct început	X / Y	Punct sfârșit	X / Y	Lungime segment (** (m)
1	350.382,746 285.258,881	2	350.380,79 285.219,803	39.127
2	350.380,79 285.219,803	3	351.023,446 285.207,49	642.774
3	351.023,446 285.207,49	4	351.024,089 285.246,593	39.108
4	351.024,089 285.246,593	1	350.382,746 285.258,881	641.461

**** Lungimile segmentelor sunt determinate în planul de proiecție Stereo 70 și sunt rotunjite la 1 milimetru.**

***** Distanța dintre puncte este formată din segmente cumulate ce sunt mai mici decât valoarea 1 milimetru.**

**DATE DESPRE IMOBILUL NR. 4692**

Oficiul de Cadastru și Publicitate Imobiliară DOLJ
Biroul de Cadastru și Publicitate Imobiliară Craiova

A. Partea I. Descrierea imobilului

TEREN Extravilan

Adresa: Jud. Dolj, T 55, P 60

Nr. Crt	Nr cadastral Nr. topografic	Suprafața* (mp)	Observații / Referințe
A1		11.900	Sector cadastral:17 Teren neimprejmuit;

B. Partea II. Proprietari și acte

Inscrieri privitoare la dreptul de proprietate și alte drepturi reale	Referințe
0 / 19/05/2022	
Act Administrativ nr. TDP:935-9693, din 16/05/1994 emis de COMISIA JUDETEANA DOLJ;	
B1	A1
Intabulare, drept de PROPRIETATE, dobândit prin Reconstituire, cota actuala 1/1, cota initiala 1/1 1) ENACHE ELISABETA, LIPSA CNP	

C. Partea III. SARCINI .

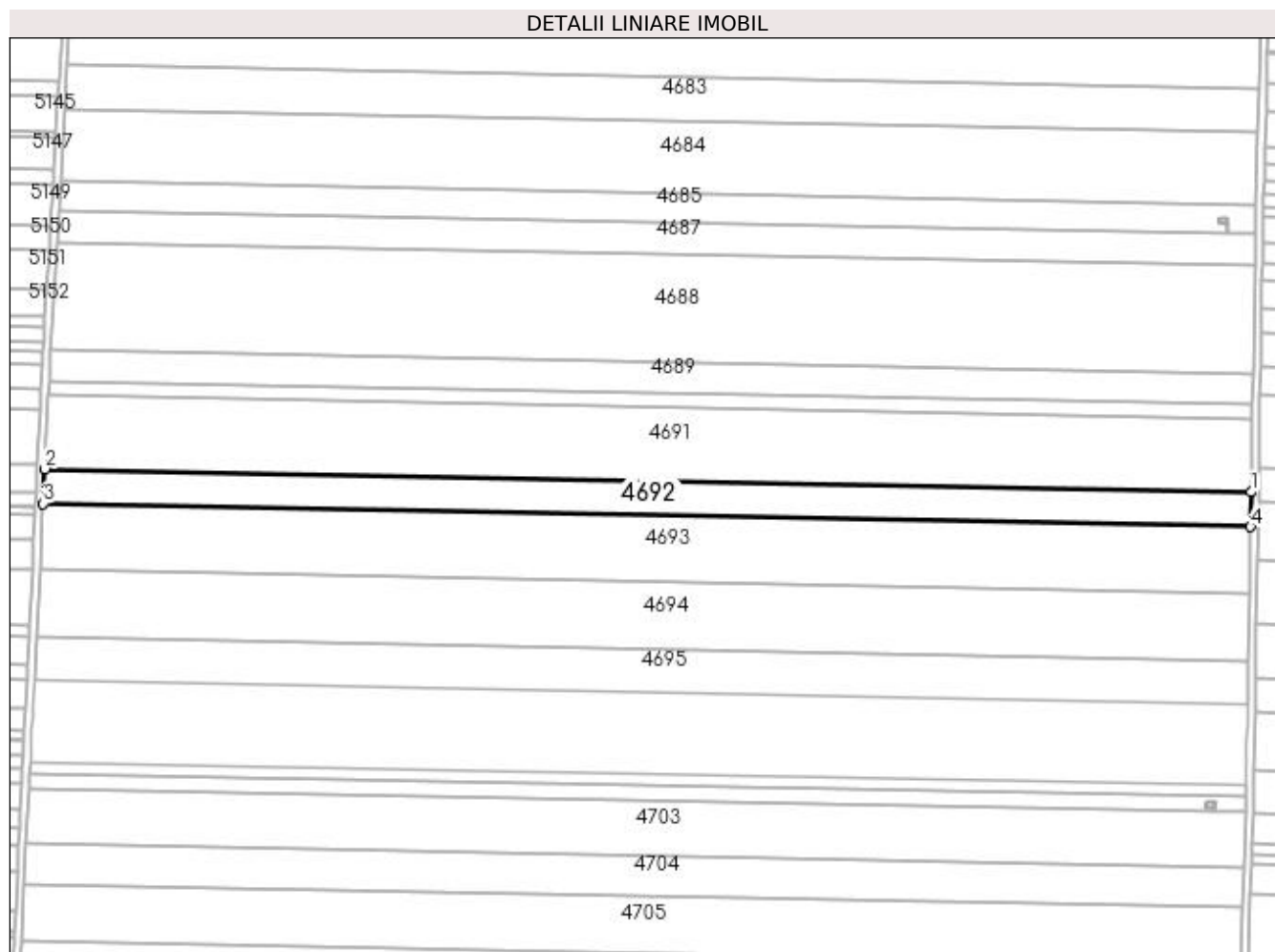
Inscrieri privind dezmembramintele dreptului de proprietate, drepturi reale de garanție și sarcini	Referințe
NU SUNT	

Anexa Nr. 1 La Partea I

Teren

Nr cadastral	Suprafața (mp)*	Observații / Referințe
	11.900	

* Suprafața este determinată în planul de proiecție Stereo 70.



Date referitoare la teren

Crt	Categorie folosință	Intra vilan	Suprafața (mp)	Tarla	Parcelă	Nr. topo	Observații / Referințe
1	arabil	NU	11.900	55	60	-	

Lungime Segmente

1) Valorile lungimilor segmentelor sunt obținute din proiecție în plan.

Punct început	X / Y	Punct sfârșit	X / Y	Lungime segment (** (m)
1	351.023,446 285.207,49	2	350.380,79 285.219,803	642.774
2	350.380,79 285.219,803	3	350.379,865 285.201,313	18.513
3	350.379,865 285.201,313	4	351.023,142 285.188,987	643.395
4	351.023,142 285.188,987	1	351.023,446 285.207,49	18.505

**** Lungimile segmentelor sunt determinate în planul de proiecție Stereo 70 și sunt rotunjite la 1 milimetru.**

***** Distanța dintre puncte este formată din segmente cumulate ce sunt mai mici decât valoarea 1 milimetru.**

**DATE DESPRE IMOBILUL NR. 4693**

Oficiul de Cadastru și Publicitate Imobiliară DOLJ
 Biroul de Cadastru și Publicitate Imobiliară Craiova

A. Partea I. Descrierea imobilului

TEREN Extravilan

Adresa: Jud. Dolj, T 55, P 61

Nr. Crt	Nr cadastral Nr. topografic	Suprafața* (mp)	Observații / Referințe
A1		22.800	Sector cadastral:17 Teren neimprejmuit;

B. Partea II. Proprietari și acte

Inscrieri privitoare la dreptul de proprietate și alte drepturi reale	Referințe
0 / 19/05/2022	
Hotarare Judecatoreasca nr. SC:1850, din 18/10/2011 emis de JUDECATORIA CALAFAT;	
B1	A1
Intabulare, drept de PROPRIETATE, dobandit prin Hotarare Judecatoreasca, cota actuala 1/1, cota initiala 1/1 1) CAZAC GHEORGHE, LIPSA CNP	

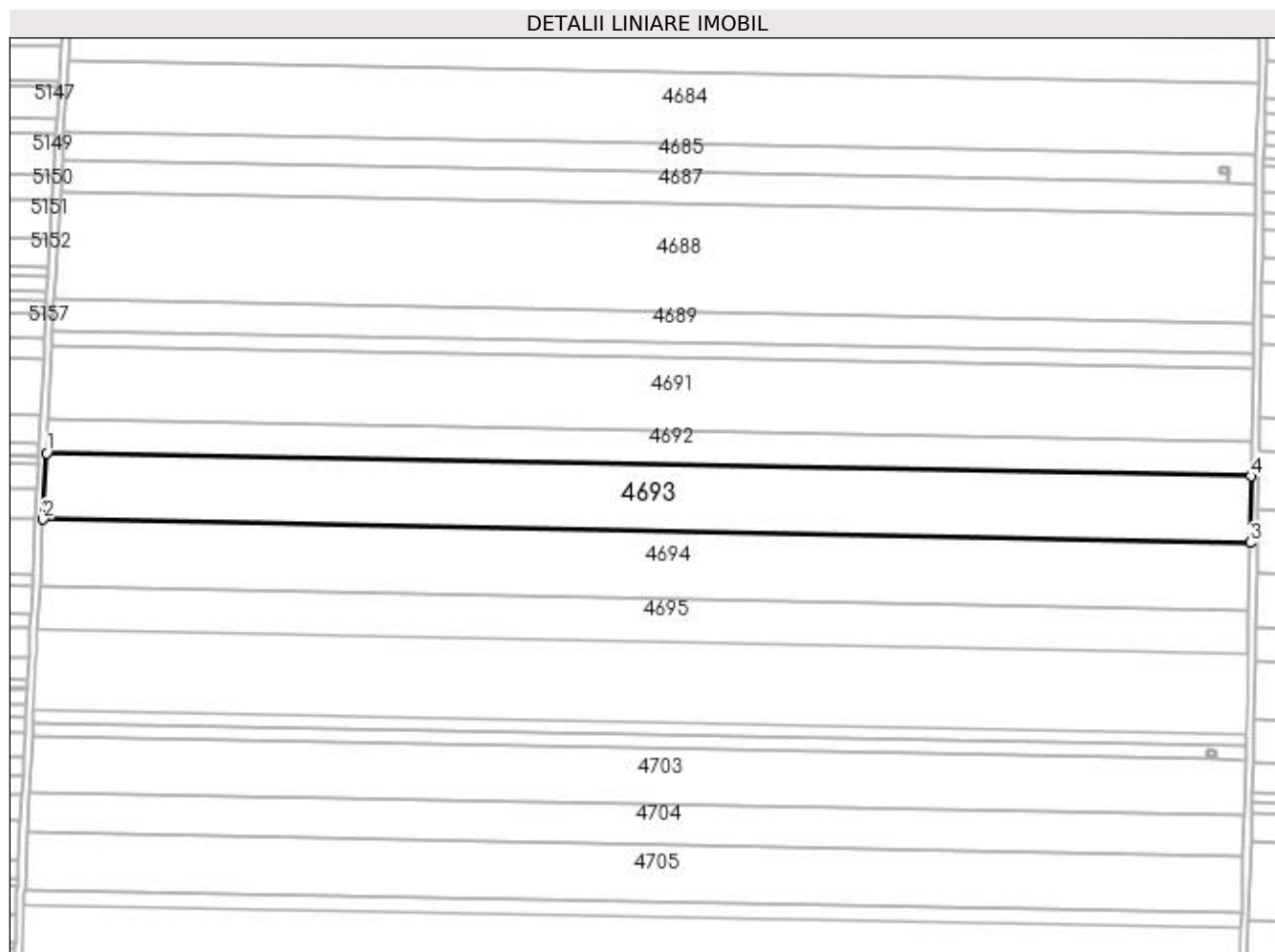
C. Partea III. SARCINI .

Inscrieri privind dezmembramintele dreptului de proprietate, drepturi reale de garanție și sarcini	Referințe
NU SUNT	

Anexa Nr. 1 La Partea I**Teren**

Nr cadastral	Suprafața (mp)*	Observații / Referințe
	22.800	

* Suprafața este determinată în planul de proiecție Stereo 70.

**Date referitoare la teren**

Crt	Categorie folosință	Intra vilan	Suprafața (mp)	Tarla	Parcelă	Nr. topo	Observații / Referințe
1	arabil	NU	22.800	55	61	-	

Lungime Segmente

1) Valorile lungimilor segmentelor sunt obținute din proiecție în plan.

Punct început	X / Y	Punct sfârșit	X / Y	Lungime segment (** (m)
1	350.379,865 285.201,313	2	350.378,094 285.165,936	35.421
2	350.378,094 285.165,936	3	351.022,56 285.153,588	644.584
3	351.022,56 285.153,588	4	351.023,142 285.188,987	35.404
4	351.023,142 285.188,987	1	350.379,865 285.201,313	643.395

**** Lungimile segmentelor sunt determinate în planul de proiecție Stereo 70 și sunt rotunjite la 1 milimetru.**

***** Distanța dintre puncte este formată din segmente cumulate ce sunt mai mici decât valoarea 1 milimetru.**

**DATE DESPRE IMOBILUL NR. 4694**

Oficiul de Cadastru și Publicitate Imobiliară DOLJ
Biroul de Cadastru și Publicitate Imobiliară Craiova

A. Partea I. Descrierea imobilului

TEREN Extravilan

Adresa: Jud. Dolj, T 55, P 61

Nr. Crt	Nr cadastral Nr. topografic	Suprafața* (mp)	Observații / Referințe
A1		Din acte: 45.873 Masurata: 23.073	Sector cadastral:17 Teren neimprejmuit; 22800 MP AU FOST INSTRAINATE CONFORM SC 1850/18.10.2011;

B. Partea II. Proprietari și acte

Inscrieri privitoare la dreptul de proprietate și alte drepturi reale		Referințe
0 / 19/05/2022		
Act Administrativ nr. TDP:2806-59439, din 09/06/2000 emis de COMISIA JUDETEANA DOLJ (SC:1850/18.10.2011);		
B1	Intabulare, drept de PROPRIETATE, dobandit prin Reconstituire, cota actuala 1/1, cota initiala 1/1 1) CIOANA ION, LIPSA CNP	A1

C. Partea III. SARCINI .


Inscrieri privind dezmembramintele dreptului de proprietate, drepturi reale de garanție și sarcini	Referințe
NU SUNT	

Anexa Nr. 1 La Partea I

Teren

Nr cadastral	Suprafața (mp)*	Observații / Referințe
	Din acte: 45.873 Masurata: 23.073	22800 MP AU FOST INSTRAINATE CONFORM SC 1850/18.10.2011;

* Suprafața este determinată în planul de proiecție Stereo 70.



Date referitoare la teren

Crt	Categorie folosință	Intra vilan	Suprafața (mp)	Tarla	Parcelă	Nr. topo	Observații / Referințe
1	arabil	NU	23.073	55	61	-	

Lungime Segmente

1) Valorile lungimilor segmentelor sunt obținute din proiecție în plan.

Punct început	X / Y	Punct sfârșit	X / Y	Lungime segment (** (m)
1	350.378,094 285.165,936	2	350.376,306 285.130,202	35.779
2	350.376,306 285.130,202	3	351.021,972 285.117,831	645.785
3	351.021,972 285.117,831	4	351.022,56 285.153,588	35.762
4	351.022,56 285.153,588	1	350.378,094 285.165,936	644.584

**** Lungimile segmentelor sunt determinate în planul de proiecție Stereo 70 și sunt rotunjite la 1 milimetru.**

***** Distanța dintre puncte este formată din segmente cumulate ce sunt mai mici decât valoarea 1 milimetru.**

**DATE DESPRE IMOBILUL NR. 4695**

Oficiul de Cadastru și Publicitate Imobiliară DOLJ
Biroul de Cadastru și Publicitate Imobiliară Craiova

A. Partea I. Descrierea imobilului

TEREN Extravilan

Nr. CF vechi:19
Nr. cadastral vechi:19

Adresa: Jud. Dolj, T 55, P 62

Nr. Crt	Nr cadastral Nr. topografic	Suprafața* (mp)	Observații / Referințe
A1	31188	Din acte: 15.000 Masurata: 14.967	Sector cadastral:17 Teren neimprejmuit;

B. Partea II. Proprietari și acte

Inscrieri privitoare la dreptul de proprietate și alte drepturi reale		Referințe
105750 / 03/09/2015		
Hotarare Judecatoreasca nr. HJ:2477, din 30/11/2011 emis de JUDECATORIA CALAFAT (in Dosar nr. 3052/201/2011, Adeverinta de notorietate nr.3514/2015 Prim. com. Maglavit);		
B1	Intabulare, drept de PROPRIETATE, dobandit prin Hotarare Judecatoreasca, cota actuala 1/1, cota initiala 1/1 1) SC ROMTEAM PROD SRL , CIF:15402740	A1

C. Partea III. SARCINI .


Inscrieri privind dezmembramintele dreptului de proprietate, drepturi reale de garanție și sarcini	Referințe
NU SUNT	

Anexa Nr. 1 La Partea I

Teren

Nr cadastral	Suprafața (mp)*	Observații / Referințe
31188	Din acte: 15.000 Masurata: 14.967	

* Suprafața este determinată în planul de proiecție Stereo 70.



Date referitoare la teren

Crt	Categorie folosință	Intra vilan	Suprafața (mp)	Tarla	Parcelă	Nr. topo	Observații / Referințe
1	arabil	NU	14.967	55	62	-	

Lungime Segmente

1) Valorile lungimilor segmentelor sunt obținute din proiecție în plan.

Punct început	X / Y	Punct sfârșit	X / Y	Lungime segment (** (m)
1	350.376,306 285.130,202	2	350.375,147 285.107,057	23.174
2	350.375,147 285.107,057	3	351.021,591 285.094,671	646.563
3	351.021,591 285.094,671	4	351.021,972 285.117,831	23.163
4	351.021,972 285.117,831	1	350.376,306 285.130,202	645.785

**** Lungimile segmentelor sunt determinate în planul de proiecție Stereo 70 și sunt rotunjite la 1 milimetru.**

***** Distanța dintre puncte este formată din segmente cumulate ce sunt mai mici decât valoarea 1 milimetru.**

**DATE DESPRE IMOBILUL NR. 4696**

Oficiul de Cadastru și Publicitate Imobiliară DOLJ
Biroul de Cadastru și Publicitate Imobiliară Craiova

A. Partea I. Descrierea imobilului

TEREN Extravilan

Adresa: Jud. Dolj, T 55, P 63

Nr. Crt	Nr cadastral Nr. topografic	Suprafața* (mp)	Observații / Referințe
A1		7.400	Sector cadastral:17 Teren neimprejmuit;

B. Partea II. Proprietari și acte

Inscrieri privitoare la dreptul de proprietate și alte drepturi reale	Referințe
0 / 19/05/2022	
Act Administrativ nr. TDP:993-9693, din 22/08/1994 emis de COMISIA JUDETEANA DOLJ;	
B1	A1
Intabulare, drept de PROPRIETATE, dobândit prin Reconstituire, cota actuala 1/1, cota initiala 1/1 1) DINU MARIN , LIPSA CNP	

C. Partea III. SARCINI .

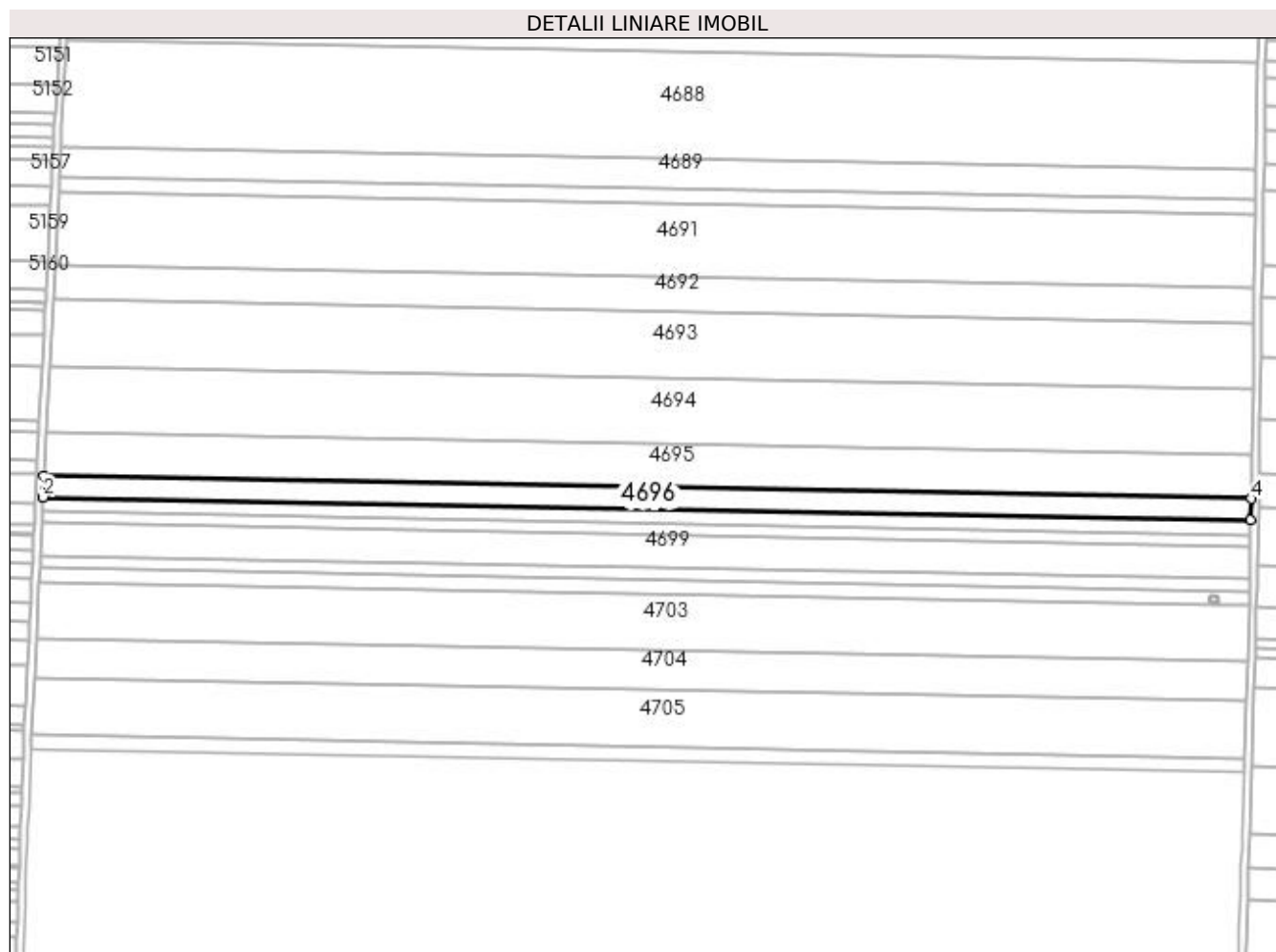
Inscrieri privind dezmembramintele dreptului de proprietate, drepturi reale de garanție și sarcini	Referințe
NU SUNT	

Anexa Nr. 1 La Partea I

Teren

Nr cadastral	Suprafața (mp)*	Observații / Referințe
	7.400	

* Suprafața este determinată în planul de proiecție Stereo 70.



Date referitoare la teren

Crt	Categorie folosință	Intra vilan	Suprafața (mp)	Tarla	Parcelă	Nr. topo	Observații / Referințe
1	arabil	NU	7.400	55	63	-	

Lungime Segmente

1) Valorile lungimilor segmentelor sunt obținute din proiecție în plan.

Punct început	X / Y	Punct sfârșit	X / Y	Lungime segment (** (m)
1	350.375,147 285.107,057	2	350.374,575 285.095,624	11.447
2	350.374,575 285.095,624	3	351.021,403 285.083,231	646.947
3	351.021,403 285.083,231	4	351.021,591 285.094,671	11.442
4	351.021,591 285.094,671	1	350.375,147 285.107,057	646.563

**** Lungimile segmentelor sunt determinate în planul de proiecție Stereo 70 și sunt rotunjite la 1 milimetru.**

***** Distanța dintre puncte este formată din segmente cumulate ce sunt mai mici decât valoarea 1 milimetru.**

**DATE DESPRE IMOBILUL NR. 4697**

Oficiul de Cadastru și Publicitate Imobiliară DOLJ
Biroul de Cadastru și Publicitate Imobiliară Craiova

A. Partea I. Descrierea imobilului

TEREN Extravilan

Adresa: Jud. Dolj, T 55, P 64

Nr. Crt	Nr cadastral Nr. topografic	Suprafața* (mp)	Observații / Referințe
A1		5.000	Sector cadastral:17 Teren neimprejmuit;

B. Partea II. Proprietari și acte

Inscrieri privitoare la dreptul de proprietate și alte drepturi reale		Referințe
0 / 19/05/2022		
Act Notarial nr. CVC:1562, din 09/06/2010 emis de BNP STOENESCU FLOREA;		
B1	Intabulare, drept de PROPRIETATE, dobandit prin Conventie, cota actuala 1/1, cota initiala 1/1 1) VOINEA STELIAN 2) VOINEA FIBIA, LIPSA CNP	A1

C. Partea III. SARCINI .

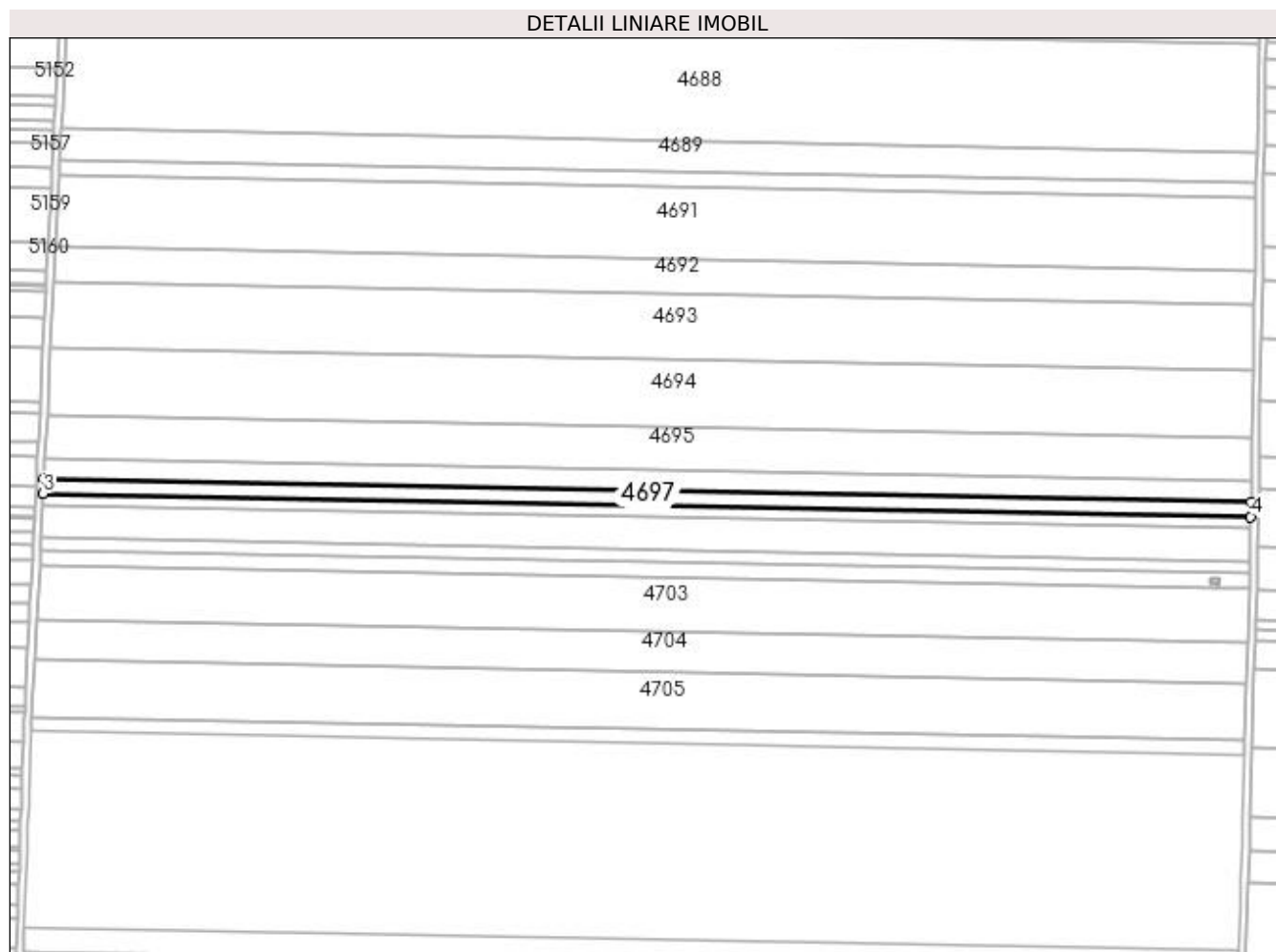
Inscrieri privind dezmembramintele dreptului de proprietate, drepturi reale de garanție și sarcini	Referințe
NU SUNT	

Anexa Nr. 1 La Partea I

Teren

Nr cadastral	Suprafața (mp)*	Observații / Referințe
	5.000	

* Suprafața este determinată în planul de proiecție Stereo 70.



Date referitoare la teren

Crt	Categorie folosință	Intra vilan	Suprafața (mp)	Tarla	Parcelă	Nr. topo	Observații / Referințe
1	arabil	NU	5.000	55	64	-	

Lungime Segmente

1) Valorile lungimilor segmentelor sunt obținute din proiecție în plan.

Punct început	X / Y	Punct sfârșit	X / Y	Lungime segment (** (m)
1	351.021,403 285.083,231	2	350.374,575 285.095,624	646.947
2	350.374,575 285.095,624	3	350.374,189 285.087,903	7.731
3	350.374,189 285.087,903	4	351.021,276 285.075,505	647.206
4	351.021,276 285.075,505	1	351.021,403 285.083,231	7.727

**** Lungimile segmentelor sunt determinate în planul de proiecție Stereo 70 și sunt rotunjite la 1 milimetru.**

***** Distanța dintre puncte este formată din segmente cumulate ce sunt mai mici decât valoarea 1 milimetru.**

**DATE DESPRE IMOBILUL NR. 4698**

Oficiul de Cadastru și Publicitate Imobiliară DOLJ
Biroul de Cadastru și Publicitate Imobiliară Craiova

A. Partea I. Descrierea imobilului

TEREN Extravilan

Adresa: Jud. Dolj, T 55, P 65

Nr. Crt	Nr cadastral Nr. topografic	Suprafața* (mp)	Observații / Referințe
A1		3.908	Sector cadastral:17 Teren neimprejmuit;

B. Partea II. Proprietari și acte

Inscrieri privitoare la dreptul de proprietate și alte drepturi reale		Referințe
0 / 19/05/2022		
Act Notarial nr. CVC:1574, din 10/06/2010 emis de BNP STOENESCU FLOREA;		
B1	Intabulare, drept de PROPRIETATE, dobandit prin Conventie, cota actuala 1/1, cota initiala 1/1 1) VOINEA STELIAN 2) VOINEA FIBIA, LIPSA CNP	A1

C. Partea III. SARCINI .


Inscrieri privind dezmembramintele dreptului de proprietate, drepturi reale de garanție și sarcini	Referințe
NU SUNT	

Anexa Nr. 1 La Partea I

Teren

Nr cadastral	Suprafața (mp)*	Observații / Referințe
	3.908	

* Suprafața este determinată în planul de proiecție Stereo 70.



Date referitoare la teren

Crt	Categorie folosință	Intra vilan	Suprafața (mp)	Tarla	Parcelă	Nr. topo	Observații / Referințe
1	arabil	NU	3.908	55	65	-	

Lungime Segmente

1) Valorile lungimilor segmentelor sunt obținute din proiecție în plan.

Punct început	X / Y	Punct sfârșit	X / Y	Lungime segment (** (m)
1	350.374,189 285.087,903	2	350.373,887 285.081,871	6.04
2	350.373,887 285.081,871	3	351.021,177 285.069,468	647.409
3	351.021,177 285.069,468	4	351.021,276 285.075,505	6.038
4	351.021,276 285.075,505	1	350.374,189 285.087,903	647.206

**** Lungimile segmentelor sunt determinate în planul de proiecție Stereo 70 și sunt rotunjite la 1 milimetru.**

***** Distanța dintre puncte este formată din segmente cumulate ce sunt mai mici decât valoarea 1 milimetru.**

**DATE DESPRE IMOBILUL NR. 4699**

Oficiul de Cadastru și Publicitate Imobiliară DOLJ
Biroul de Cadastru și Publicitate Imobiliară Craiova

A. Partea I. Descrierea imobilului

TEREN Extravilan

Adresa: Jud. Dolj, T 55, P 66

Nr. Crt	Nr cadastral Nr. topografic	Suprafața* (mp)	Observații / Referințe
A1		11.592	Sector cadastral:17 Teren neimprejmuit;

B. Partea II. Proprietari și acte

Inscrieri privitoare la dreptul de proprietate și alte drepturi reale	Referințe
0 / 19/05/2022	
Act Administrativ nr. TDP:2142-9685, din 08/01/1997 emis de COMISIA JUDETEANA DOLJ;	
B1	A1
Intabulare, drept de PROPRIETATE, dobândit prin Reconstituire, cota actuala 1/1, cota initiala 1/1 1) IONESCU ECATERINA, LIPSA CNP	

C. Partea III. SARCINI .


Inscrieri privind dezmembramintele dreptului de proprietate, drepturi reale de garanție și sarcini	Referințe
NU SUNT	

Anexa Nr. 1 La Partea I

Teren

Nr cadastral	Suprafața (mp)*	Observații / Referințe
	11.592	

* Suprafața este determinată în planul de proiecție Stereo 70.



Date referitoare la teren

Crt	Categorie folosință	Intra vilan	Suprafața (mp)	Tarla	Parcelă	Nr. topo	Observații / Referințe
1	arabil	NU	11.592	55	66	-	

Lungime Segmente

1) Valorile lungimilor segmentelor sunt obținute din proiecție în plan.

Punct început	X / Y	Punct sfârșit	X / Y	Lungime segment (** (m)
1	350.373,887 285.081,871	2	350.372,992 285.063,988	17.905
2	350.372,992 285.063,988	3	351.020,883 285.051,574	648.01
3	351.020,883 285.051,574	4	351.021,177 285.069,468	17.896
4	351.021,177 285.069,468	1	350.373,887 285.081,871	647.409

**** Lungimile segmentelor sunt determinate în planul de proiecție Stereo 70 și sunt rotunjite la 1 milimetru.**

***** Distanța dintre puncte este formată din segmente cumulate ce sunt mai mici decât valoarea 1 milimetru.**

**DATE DESPRE IMOBILUL NR. 4700**

Oficiul de Cadastru și Publicitate Imobiliară DOLJ
Biroul de Cadastru și Publicitate Imobiliară Craiova

A. Partea I. Descrierea imobilului

TEREN Extravilan

Adresa: Jud. Dolj, T 55, P 67

Nr. Crt	Nr cadastral Nr. topografic	Suprafața* (mp)	Observații / Referințe
A1		4.130	Sector cadastral:17 Teren neimprejmuit;

B. Partea II. Proprietari și acte

Inscrieri privitoare la dreptul de proprietate și alte drepturi reale	Referințe
0 / 19/05/2022	
Act Administrativ nr. TDP:927-9693, din 12/05/1994 emis de COMISIA JUDETEANA DOLJ;	
B1	A1
Intabulare, drept de PROPRIETATE, dobandit prin Reconstituire, cota actuala 1/1, cota initiala 1/1 1) NAUCU AUREL, LIPSA CNP	

C. Partea III. SARCINI .

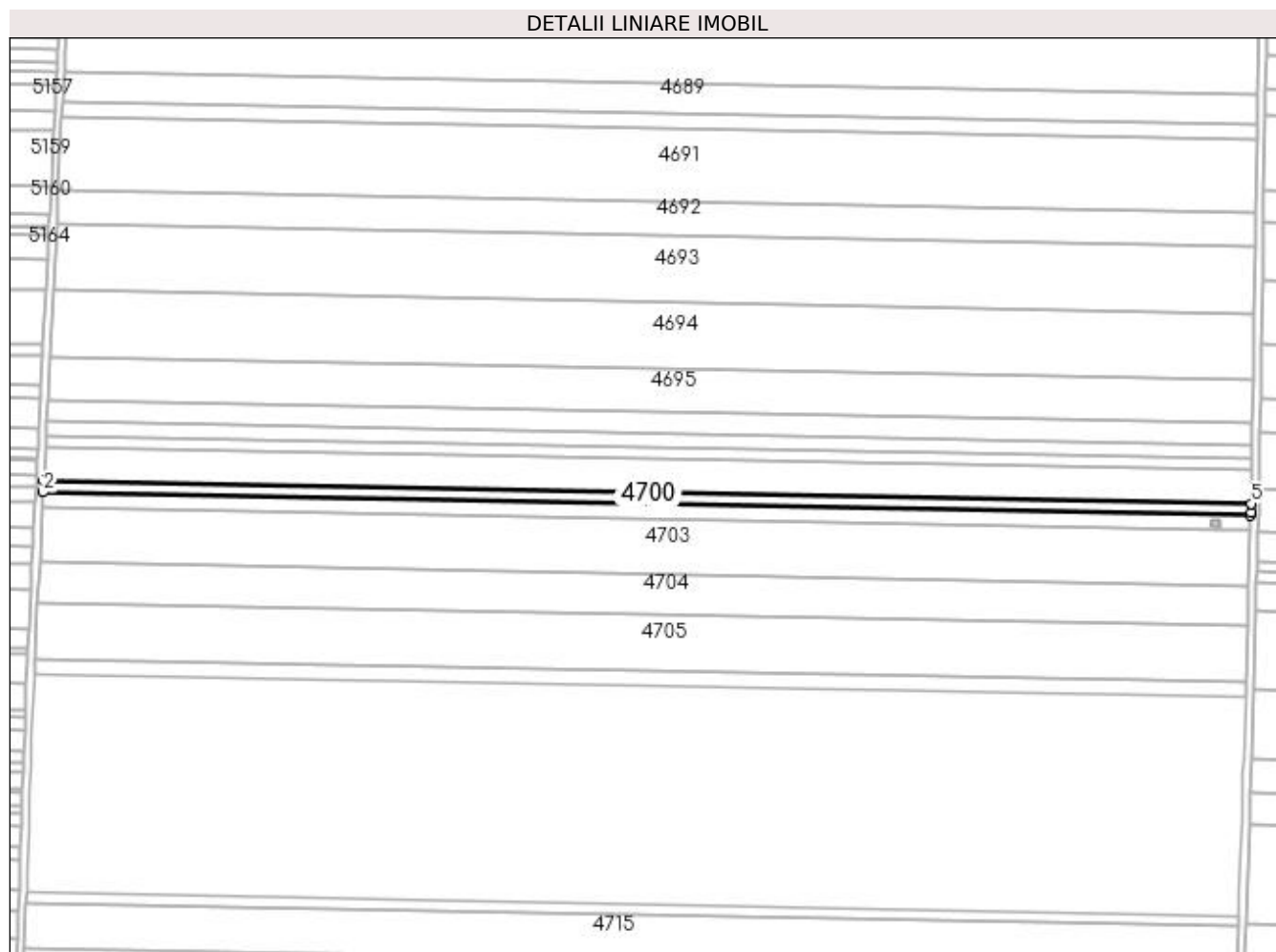
Inscrieri privind dezmembramintele dreptului de proprietate, drepturi reale de garanție și sarcini	Referințe
NU SUNT	

Anexa Nr. 1 La Partea I

Teren

Nr cadastral	Suprafața (mp)*	Observații / Referințe
	4.130	

* Suprafața este determinată în planul de proiecție Stereo 70.



Date referitoare la teren

Crt	Categorie folosință	Intravilan	Suprafața (mp)	Tarla	Parcelă	Nr. topo	Observații / Referințe
1	arabil	NU	4.130	55	67	-	

Lungime Segmente

1) Valorile lungimilor segmentelor sunt obținute din proiecție în plan.

Punct început	X / Y	Punct sfârșit	X / Y	Lungime segment (** (m)
1	350.372,992 285.063,988	2	350.372,673 285.057,62	6.376
2	350.372,673 285.057,62	3	351.020,754 285.045,203	648.2
3	351.020,754 285.045,203	4	351.020,807 285.046,996	1.794
4	351.020,807 285.046,996	5	351.020,883 285.051,574	4.579
5	351.020,883 285.051,574	1	350.372,992 285.063,988	648.01

**** Lungimile segmentelor sunt determinate în planul de proiecție Stereo 70 și sunt rotunjite la 1 milimetru.**

***** Distanța dintre puncte este formată din segmente cumulate ce sunt mai mici decât valoarea 1 milimetru.**

**DATE DESPRE IMOBILUL NR. 4701**

Oficiul de Cadastru și Publicitate Imobiliară DOLJ
Biroul de Cadastru și Publicitate Imobiliară Craiova

A. Partea I. Descrierea imobilului

TEREN Extravilan

Adresa: Jud. Dolj, T 55, P 68

Nr. Crt	Nr cadastral Nr. topografic	Suprafața* (mp)	Observații / Referințe
A1		5.000	Sector cadastral:17 Teren neimprejmuit;

B. Partea II. Proprietari și acte

Inscrieri privitoare la dreptul de proprietate și alte drepturi reale	Referințe
0 / 19/05/2022	
Hotarare Judecatoreasca nr. SC:1012, din 08/05/2013 emis de JUDECATORIA CALAFAT;	
B1	A1
Intabulare, drept de PROPRIETATE, dobandit prin Hotarare Judecatoreasca, cota actuala 1/1, cota initiala 1/1 1) CAZAC GHEORGHE, LIPSA CNP	

C. Partea III. SARCINI .

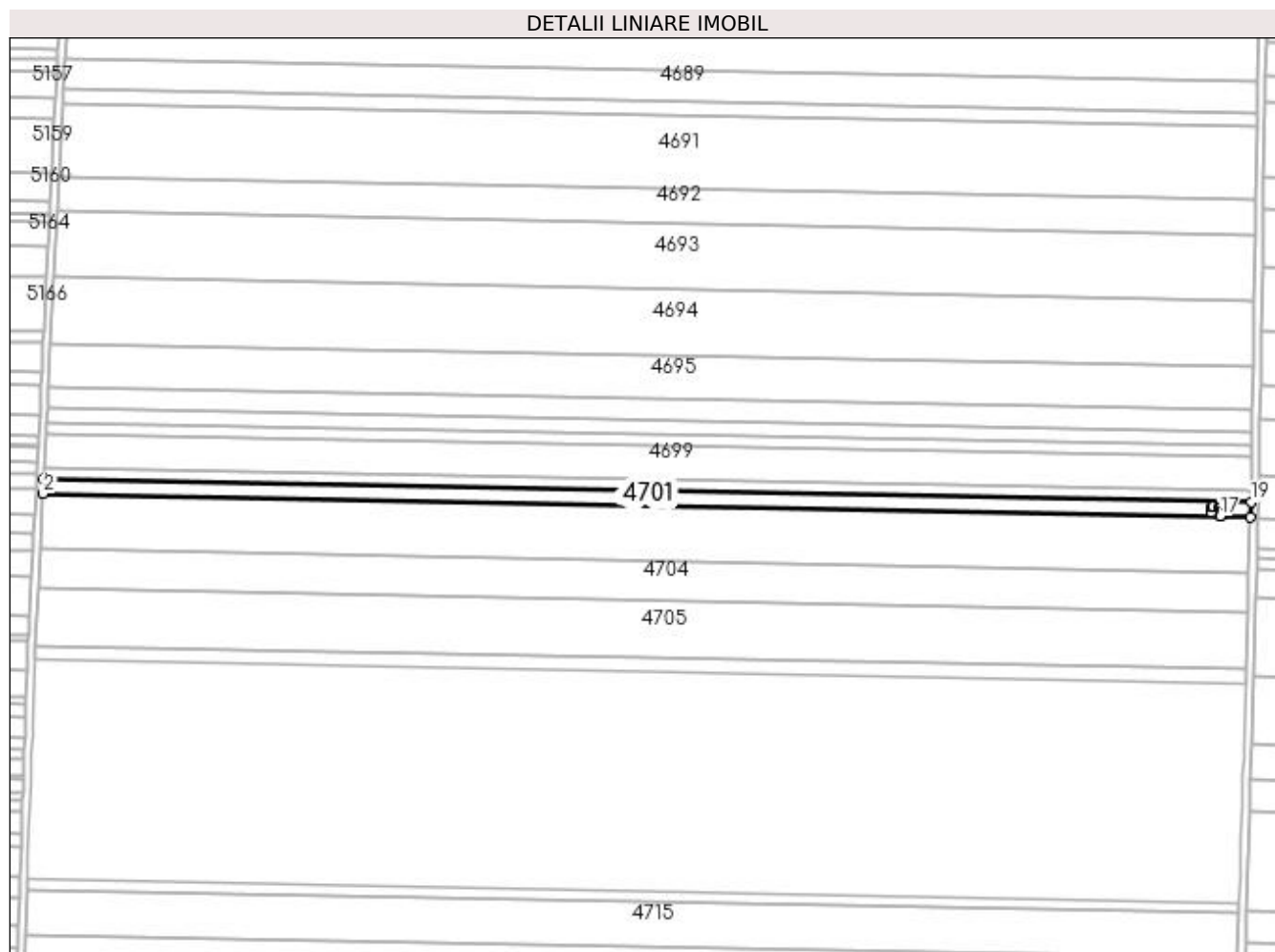
Inscrieri privind dezmembramintele dreptului de proprietate, drepturi reale de garanție și sarcini	Referințe
NU SUNT	

Anexa Nr. 1 La Partea I

Teren

Nr cadastral	Suprafața (mp)*	Observații / Referințe
	5.000	

* Suprafața este determinată în planul de proiecție Stereo 70.



Date referitoare la teren

Crt	Categorie folosință	Intra vilan	Suprafața (mp)	Tarla	Parcelă	Nr. topo	Observații / Referințe
1	arabil	NU	5.000	55	68	-	

Lungime Segmente

1) Valorile lungimilor segmentelor sunt obținute din proiecție în plan.

Punct început	X / Y	Punct sfârșit	X / Y	Lungime segment (** (m)
1	350.372,673 285.057,62	2	350.372,286 285.049,889	7.741
2	350.372,286 285.049,889	3	351.004,125 285.037,782	631.955
3	351.004,125 285.037,782	4	351.004,154 285.039,292	1.51
4	351.004,154 285.039,292	5	351.003,656 285.039,318	0.499
5	351.003,656 285.039,318	6	350.999,825 285.039,528	3.837

Punct început	X / Y	Punct sfârșit	X / Y	Lungime segment (** (m)
6	350.999,825 285.039,528	7	350.999,326 285.039,555	0.5
7	350.999,326 285.039,555	8	350.999,346 285.039,854	0.3
8	350.999,346 285.039,854	9	350.999,534 285.042,545	2.698
9	350.999,534 285.042,545	10	350.999,556 285.042,845	0.301
10	350.999,556 285.042,845	11	351.000,055 285.042,818	0.5
11	351.000,055 285.042,818	12	351.003,889 285.042,609	3.84
12	351.003,889 285.042,609	13	351.004,389 285.042,582	0.501
13	351.004,389 285.042,582	14	351.004,367 285.042,282	0.301
14	351.004,367 285.042,282	15	351.004,177 285.039,591	2.698
15	351.004,177 285.039,591	16	351.004,156 285.039,292	0.3
16	351.004,156 285.039,292	17	351.004,127 285.037,782	1.51
17	351.004,127 285.037,782	18	351.020,524 285.037,468	16.4
18	351.020,524 285.037,468	19	351.020,754 285.045,203	7.738
19	351.020,754 285.045,203	1	350.372,673 285.057,62	648.2

** Lungimile segmentelor sunt determinate în planul de proiecție Stereo 70 și sunt rotunjite la 1 milimetru.

*** Distanța dintre puncte este formată din segmente cumulate ce sunt mai mici decât valoarea 1 milimetru.

**DATE DESPRE IMOBILUL NR. 4702**

Oficiul de Cadastru și Publicitate Imobiliară DOLJ
Biroul de Cadastru și Publicitate Imobiliară Craiova

A. Partea I. Descrierea imobilului

TEREN Extravilan

Nr. CF vechi:288

Nr. cadastral vechi:382

Adresa: Jud. Dolj, T 55, P 35

Nr. Crt	Nr cadastral Nr. topografic	Suprafața* (mp)	Observații / Referințe
A1	32976	16	Sector cadastral:17 Teren neimprejmuit; STALP 337 SN - "LEA 220 kV Portile de Fier II-Calafat DC LEA 110 kV CETATE-Calafat " ;ERONAT T 125 IN CF 32976;

Construcții

Crt	Nr cadastral Nr. topografic	Adresa	Observații / Referințe
A1.1	32976-C1	Jud. Dolj, T 55, P 35	Nr. niveluri:1; S. construita la sol:16 mp; S. construita desfasurata:16 mp;

B. Partea II. Proprietari și acte

Inscrieri privitoare la dreptul de proprietate și alte drepturi reale		Referințe
44750 / 18/10/2006		
Act Normativ nr. HG:2060, din 01/01/2004 emis de Guvernul Romaniei ;		
B1	Intabulare, drept de PROPRIETATE, dobandit prin Lege, cota actuala 1/1, cota initiala 1/1 1) STATUL ROMAN , CIF:99999999999999, LIPSA CUI	A1, A1.1
Act Administrativ nr. CONTRACT DE CONCESIUNE:1, din 01/01/2004 emis de MEC (act aditional nr 2 din 01.01.2006, emis de MEC);		
B2	Intabulare, drept de CONCESIUNE pe o perioada de 49 de ani, incepand cu 29.06.2004 , dobandit prin Conventie, cota actuala 1/1, cota initiala 1/1 1) C.N.T.E.E. - TRANSELECTRICA SA SUC TRANSPORT CRAIOVA , CIF:99999999999999, LIPSA CUI	A1, A1.1

C. Partea III. SARCINI .

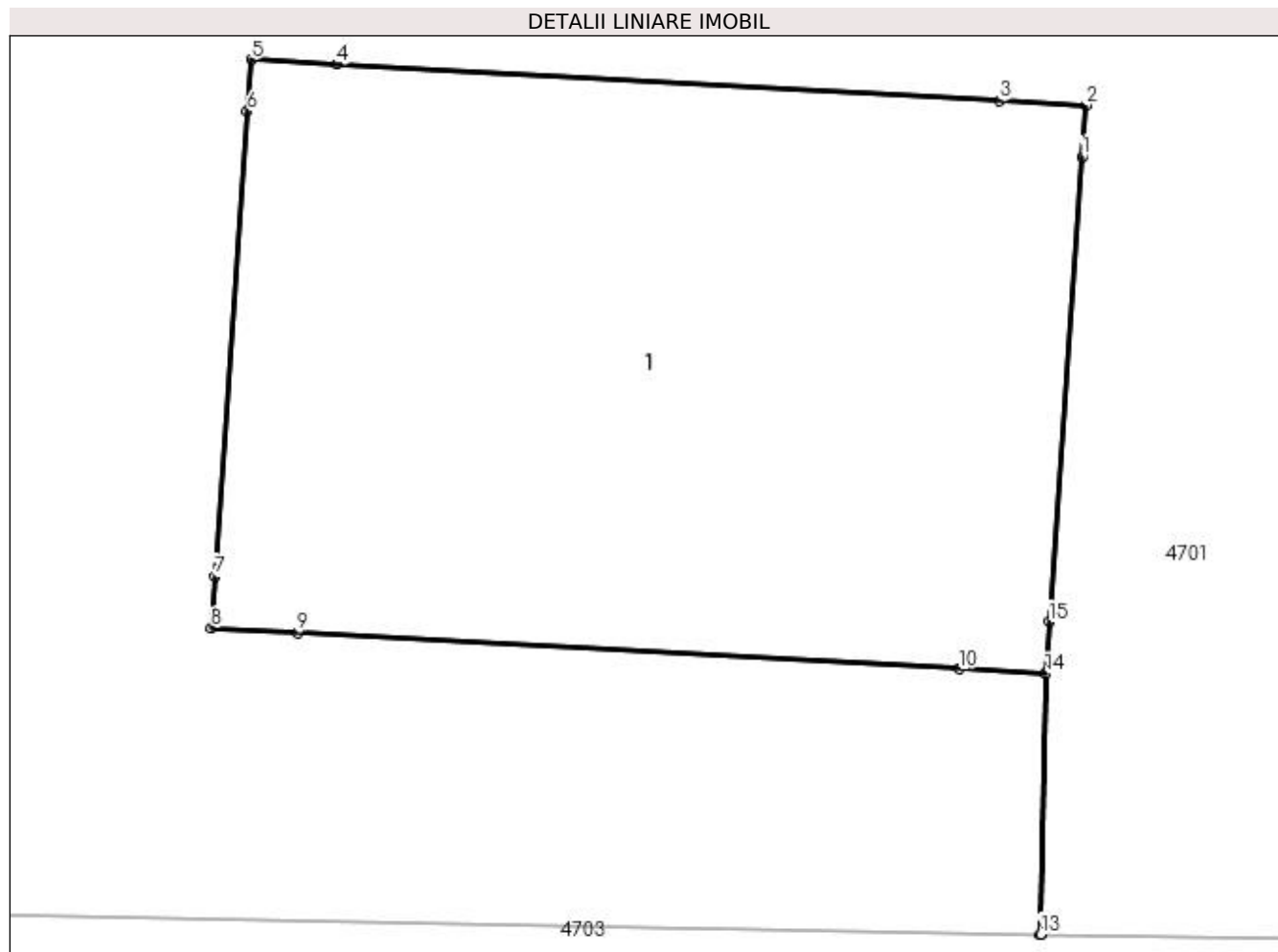
Inscrieri privind dezmembramintele dreptului de proprietate, drepturi reale de garanție și sarcini	Referințe
NU SUNT	

Anexa Nr. 1 La Partea I

Teren

Nr cadastral	Suprafața (mp)*	Observații / Referințe
32976	16	STALP 337 SN - "LEA 220 kV Portile de Fier II-Calafat DC LEA 110 kV CETATE-Calafat " ;ERONAT T 125 IN CF 32976;

* Suprafața este determinată în planul de proiecție Stereo 70.



Date referitoare la teren

Crt	Categorie folosință	Intra vilan	Suprafața (mp)	Tarla	Parcelă	Nr. topo	Observații / Referințe
1	curți construcții	NU	16	55	35	-	ERONAT T 125 IN CF 32976

Date referitoare la construcții

Crt	Număr	Destinație construcție	Supraf. (mp)	Situație juridică	Observații / Referințe
A1.1	32976-C1	construcții industriale și edilitare	16	Cu acte	Nr. niveluri:1; S. construita la sol:16 mp; S. construita desfasurata:16 mp;

Lungime Segmente

1) Valorile lungimilor segmentelor sunt obținute din proiecție în plan.

Punct început	X / Y	Punct sfârșit	X / Y	Lungime segment (** (m)
1	351.004,367 285.042,282	2	351.004,389 285.042,582	0.301
2	351.004,389 285.042,582	3	351.003,889 285.042,609	0.501
3	351.003,889 285.042,609	4	351.000,055 285.042,818	3.84

Punct început	X / Y	Punct sfârșit	X / Y	Lungime segment (** (m)
4	351.000,055 285.042,818	5	350.999,556 285.042,845	0.5
5	350.999,556 285.042,845	6	350.999,534 285.042,545	0.301
6	350.999,534 285.042,545	7	350.999,346 285.039,854	2.698
7	350.999,346 285.039,854	8	350.999,326 285.039,555	0.3
8	350.999,326 285.039,555	9	350.999,825 285.039,528	0.5
9	350.999,825 285.039,528	10	351.003,656 285.039,318	3.837
10	351.003,656 285.039,318	11	351.004,154 285.039,292	0.499
11	351.004,154 285.039,292	12	351.004,125 285.037,782	1.51
12	351.004,125 285.037,782	13	351.004,127 285.037,782	0.002
13	351.004,127 285.037,782	14	351.004,156 285.039,292	1.51
14	351.004,156 285.039,292	15	351.004,177 285.039,591	0.3
15	351.004,177 285.039,591	1	351.004,367 285.042,282	2.698

** Lungimile segmentelor sunt determinate în planul de proiecție Stereo 70 și sunt rotunjite la 1 milimetru.

*** Distanța dintre puncte este formată din segmente cumulate ce sunt mai mici decât valoarea 1 milimetru.

**DATE DESPRE IMOBILUL NR. 4703**

Oficiul de Cadastru și Publicitate Imobiliară DOLJ
Biroul de Cadastru și Publicitate Imobiliară Craiova

A. Partea I. Descrierea imobilului

TEREN Extravilan

Adresa: Jud. Dolj, T 55, P 68

Nr. Crt	Nr cadastral Nr. topografic	Suprafața* (mp)	Observații / Referințe
A1		Din acte: 24.300 Masurata: 19.300	Sector cadastral:17 Teren neimprejmit; 5000 MP AU FOST INSTRAINATI CONFORM SC 1012/08.05..2013;

B. Partea II. Proprietari și acte

Inscrieri privitoare la dreptul de proprietate și alte drepturi reale		Referințe
0 / 19/05/2022		
Act Administrativ nr. TDP:4271, din 12/01/2007 emis de COMISIA JUDETEANA DOLJ (SC:1012/08.05.2013;);		
B1	Intabulare, drept de PROPRIETATE, dobandit prin Reconstituire, cota actuala 1/1, cota initiala 1/1 1) ANGHEL MARIEA, LIPSA CNP	A1

C. Partea III. SARCINI .

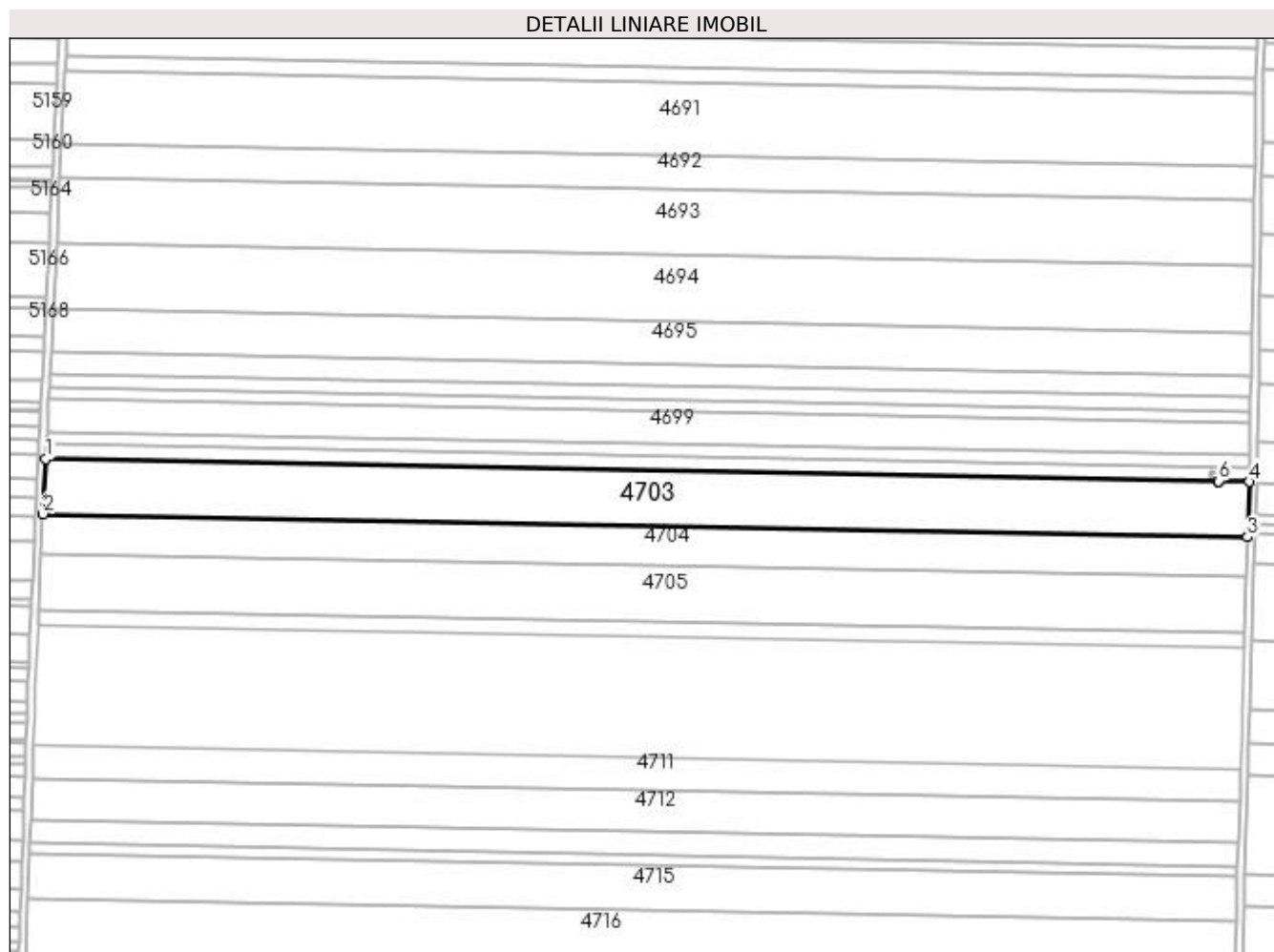
Inscrieri privind dezmembramintele dreptului de proprietate, drepturi reale de garanție și sarcini	Referințe
NU SUNT	

Anexa Nr. 1 La Partea I

Teren

Nr cadastral	Suprafața (mp)*	Observații / Referințe
	Din acte: 24.300 Masurata: 19.300	5000 MP AU FOST INSTRAINATI CONFORM SC 1012/08.05..2013;

* Suprafața este determinată în planul de proiecție Stereo 70.



Date referitoare la teren

Crt	Categorie folosință	Intra vilan	Suprafața (mp)	Tarla	Parcelă	Nr. topo	Observații / Referințe
1	arabil	NU	19.300	55	68	-	

Lungime Segmente

1) Valorile lungimilor segmentelor sunt obținute din proiecție în plan.

Punct început	X / Y	Punct sfârșit	X / Y	Lungime segment (** (m)
1	350.372,286 285.049,889	2	350.370,798 285.020,158	29.768
2	350.370,798 285.020,158	3	351.019,639 285.007,726	648.96
3	351.019,639 285.007,726	4	351.020,524 285.037,468	29.755
4	351.020,524 285.037,468	5	351.004,127 285.037,782	16.4

Punct început	X / Y	Punct sfârșit	X / Y	Lungime segment (** (m)
5	351.004,127 285.037,782	6	351.004,125 285.037,782	0.002
6	351.004,125 285.037,782	1	350.372,286 285.049,889	631.955

** Lungimile segmentelor sunt determinate în planul de proiecție Stereo 70 și sunt rotunjite la 1 milimetru.

*** Distanța dintre puncte este formată din segmente cumulate ce sunt mai mici decât valoarea 1 milimetru.

**DATE DESPRE IMOBILUL NR. 4704**

Oficiul de Cadastru și Publicitate Imobiliară DOLJ
Biroul de Cadastru și Publicitate Imobiliară Craiova

A. Partea I. Descrierea imobilului

TEREN Extravilan

Adresa: Jud. Dolj, T 55, P 70

Nr. Crt	Nr cadastral Nr. topografic	Suprafața* (mp)	Observații / Referințe
A1		13.920	Sector cadastral:17 Teren neimpregmuit;

B. Partea II. Proprietari și acte

Inscrieri privitoare la dreptul de proprietate și alte drepturi reale	Referințe
0 / 19/05/2022	
Act Administrativ nr. TDP:1118-58820, din 04/01/1995 emis de COMISIA JUDETEANA DOLJ;	
B1	A1
Intabulare, drept de PROPRIETATE, dobandit prin Reconstituire, cota actuala 1/1, cota initiala 1/1 1) BURTEA PETRE, LIPSA CNP	

C. Partea III. SARCINI .

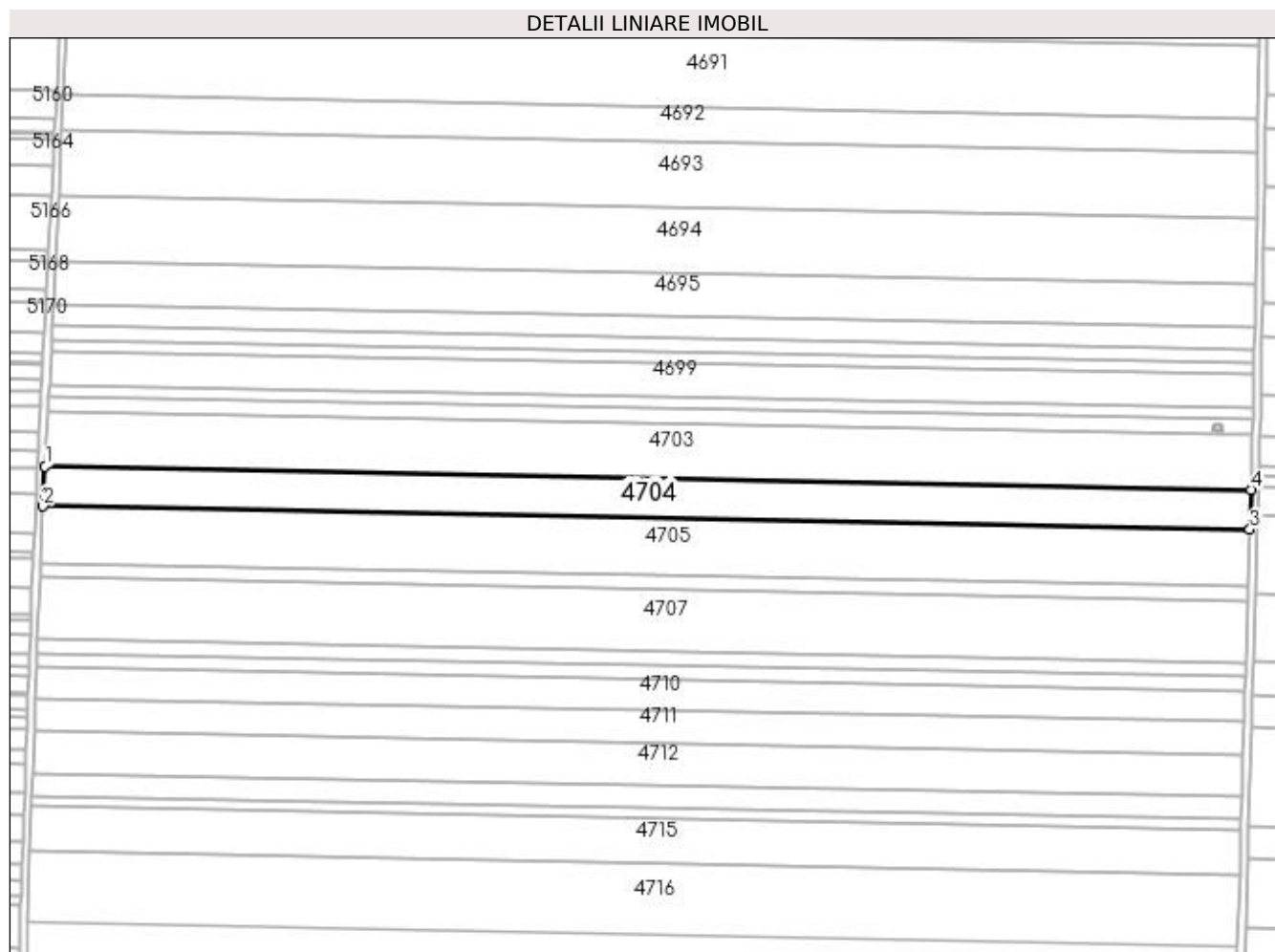
Inscrieri privind dezmembramintele dreptului de proprietate, drepturi reale de garanție și sarcini	Referințe
NU SUNT	

Anexa Nr. 1 La Partea I

Teren

Nr cadastral	Suprafața (mp)*	Observații / Referințe
	13.920	

* Suprafața este determinată în planul de proiecție Stereo 70.



Date referitoare la teren

Crt	Categorie folosință	Intra vilan	Suprafața (mp)	Tarla	Parcelă	Nr. topo	Observații / Referințe
1	arabil	NU	13.920	55	70	-	

Lungime Segmente

1) Valorile lungimilor segmentelor sunt obținute din proiecție în plan.

Punct început	X / Y	Punct sfârșit	X / Y	Lungime segment (** (m)
1	350.370,798 285.020,158	2	350.369,726 284.998,732	21.453
2	350.369,726 284.998,732	3	351.019,002 284.986,292	649.395
3	351.019,002 284.986,292	4	351.019,639 285.007,726	21.443
4	351.019,639 285.007,726	1	350.370,798 285.020,158	648.96

**** Lungimile segmentelor sunt determinate în planul de proiecție Stereo 70 și sunt rotunjite la 1 milimetru.**

***** Distanța dintre puncte este formată din segmente cumulate ce sunt mai mici decât valoarea 1 milimetru.**

**DATE DESPRE IMOBILUL NR. 4705**

Oficiul de Cadastru și Publicitate Imobiliară DOLJ
Biroul de Cadastru și Publicitate Imobiliară Craiova

A. Partea I. Descrierea imobilului

TEREN Extravilan

Adresa: Jud. Dolj, T 55, P 71

Nr. Crt	Nr cadastral Nr. topografic	Suprafața* (mp)	Observații / Referințe
A1		19.875	Sector cadastral:17 Teren neimprejmuit;

B. Partea II. Proprietari și acte

Inscrieri privitoare la dreptul de proprietate și alte drepturi reale		Referințe
0 / 19/05/2022		
Act Administrativ nr. TDP:2410-19512, din 21/01/1997 emis de COMISIA JUDETEANA DOLJ (CERTIF. DE DECES:D10020663/16.06.2017;);		
B1	Intabulare, drept de PROPRIETATE, dobandit prin Reconstituire, cota actuala 1/1, cota initiala 1/1 1) ANGHEL VICTOR , DECEDAT DEFUNCT:Da	A1

C. Partea III. SARCINI .


Inscrieri privind dezmembramintele dreptului de proprietate, drepturi reale de garanție și sarcini	Referințe
NU SUNT	

Anexa Nr. 1 La Partea I

Teren

Nr cadastral	Suprafața (mp)*	Observații / Referințe
	19.875	

* Suprafața este determinată în planul de proiecție Stereo 70.



Date referitoare la teren

Crt	Categorie folosință	Intra vilan	Suprafața (mp)	Tarla	Parcelă	Nr. topo	Observații / Referințe
1	arabil	NU	19.875	55	71	-	

Lungime Segmente

1) Valorile lungimilor segmentelor sunt obținute din proiecție în plan.

Punct început	X / Y	Punct sfârșit	X / Y	Lungime segment (** (m)
1	350.369,726 284.998,732	2	350.368,196 284.968,165	30.605
2	350.368,196 284.968,165	3	351.018,092 284.955,713	650.015
3	351.018,092 284.955,713	4	351.019,002 284.986,292	30.593
4	351.019,002 284.986,292	1	350.369,726 284.998,732	649.395

**** Lungimile segmentelor sunt determinate în planul de proiecție Stereo 70 și sunt rotunjite la 1 milimetru.**

***** Distanța dintre puncte este formată din segmente cumulate ce sunt mai mici decât valoarea 1 milimetru.**

**DATE DESPRE IMOBILUL NR. 4706**

Oficiul de Cadastru și Publicitate Imobiliară DOLJ
Biroul de Cadastru și Publicitate Imobiliară Craiova

A. Partea I. Descrierea imobilului

TEREN Extravilan

Adresa: Jud. Dolj, T 55, P 72

Nr. Crt	Nr cadastral Nr. topografic	Suprafața* (mp)	Observații / Referințe
A1		5.000	Sector cadastral:17 Teren neimprejmuit;

B. Partea II. Proprietari și acte

Inscrieri privitoare la dreptul de proprietate și alte drepturi reale		Referințe
0 / 19/05/2022		
Act Administrativ nr. TDP:4188, din 02/11/2004 emis de COMISIA JUDETEANA DOLJ (CERTIF. DE DECES: D11786839/04.09.2021;);		
B1	Intabulare, drept de PROPRIETATE, dobandit prin Constituire, cota actuala 1/1, cota initiala 1/1 1) ANGHEL MARIA , DECEDAT DEFUNCT:Da	A1

C. Partea III. SARCINI .


Inscrieri privind dezmembramintele dreptului de proprietate, drepturi reale de garanție și sarcini	Referințe
NU SUNT	

Anexa Nr. 1 La Partea I

Teren

Nr cadastral	Suprafața (mp)*	Observații / Referințe
	5.000	

* Suprafața este determinată în planul de proiecție Stereo 70.



Date referitoare la teren

Crt	Categorie folosință	Intra vilan	Suprafața (mp)	Tarla	Parcelă	Nr. topo	Observații / Referințe
1	arabil	NU	5.000	55	72	-	

Lungime Segmente

1) Valorile lungimilor segmentelor sunt obținute din proiecție în plan.

Punct început	X / Y	Punct sfârșit	X / Y	Lungime segment (** (m)
1	350.368,196 284.968,165	2	350.368,112 284.966,496	1.671
2	350.368,112 284.966,496	3	350.367,9 284.960,478	6.022
3	350.367,9 284.960,478	4	351.017,863 284.948,024	650.082
4	351.017,863 284.948,024	5	351.018,092 284.955,713	7.692
5	351.018,092 284.955,713	1	350.368,196 284.968,165	650.015

**** Lungimile segmentelor sunt determinate în planul de proiecție Stereo 70 și sunt rotunjite la 1 milimetru.**

***** Distanța dintre puncte este formată din segmente cumulate ce sunt mai mici decât valoarea 1 milimetru.**

**DATE DESPRE IMOBILUL NR. 4707**

Oficiul de Cadastru și Publicitate Imobiliară DOLJ
Biroul de Cadastru și Publicitate Imobiliară Craiova

A. Partea I. Descrierea imobilului

TEREN Extravilan

Adresa: Jud. Dolj, T 55, P 73

Nr. Crt	Nr cadastral Nr. topografic	Suprafața* (mp)	Observații / Referințe
A1		21.580	Sector cadastral:17 Teren neimprejmuit;

B. Partea II. Proprietari și acte

Inscrieri privitoare la dreptul de proprietate și alte drepturi reale	Referințe
0 / 19/05/2022	
Act Notarial nr. CM:435, din 13/10/2016 emis de BNP STOENESCU FLOREA;	
B1	A1
Intabulare, drept de PROPRIETATE, dobandit prin Succesiune, cota actuala 1/1, cota initiala 1/1 1) VADUVA ALINA LIANA	

C. Partea III. SARCINI .


Inscrieri privind dezmembramintele dreptului de proprietate, drepturi reale de garanție și sarcini	Referințe
NU SUNT	

Anexa Nr. 1 La Partea I

Teren

Nr cadastral	Suprafața (mp)*	Observații / Referințe
	21.580	

* Suprafața este determinată în planul de proiecție Stereo 70.



Date referitoare la teren

Crt	Categorie folosință	Intra vilan	Suprafața (mp)	Tarla	Parcelă	Nr. topo	Observații / Referințe
1	arabil	NU	21.580	55	73	-	

Lungime Segmente

1) Valorile lungimilor segmentelor sunt obținute din proiecție în plan.

Punct început	X / Y	Punct sfârșit	X / Y	Lungime segment (** (m)
1	350.367,9 284.960,478	2	350.366,731 284.927,303	33.196
2	350.366,731 284.927,303	3	351.016,876 284.914,846	650.264
3	351.016,876 284.914,846	4	351.017,863 284.948,024	33.193
4	351.017,863 284.948,024	1	350.367,9 284.960,478	650.082

**** Lungimile segmentelor sunt determinate în planul de proiecție Stereo 70 și sunt rotunjite la 1 milimetru.**

***** Distanța dintre puncte este formată din segmente cumulate ce sunt mai mici decât valoarea 1 milimetru.**

**DATE DESPRE IMOBILUL NR. 4708**

Oficiul de Cadastru și Publicitate Imobiliară DOLJ
Biroul de Cadastru și Publicitate Imobiliară Craiova

A. Partea I. Descrierea imobilului

TEREN Extravilan

Adresa: Jud. Dolj, T 55, P 74

Nr. Crt	Nr cadastral Nr. topografic	Suprafața* (mp)	Observații / Referințe
A1		5.000	Sector cadastral:17 Teren neimprejmuit;

B. Partea II. Proprietari și acte

Inscrieri privitoare la dreptul de proprietate și alte drepturi reale	Referințe
0 / 19/05/2022	
Act Administrativ nr. TDP:1106-58820, din 03/01/1995 emis de COMISIA JUDETEANA DOLJ;	
B1	A1
Intabulare, drept de PROPRIETATE, dobandit prin Reconstituire, cota actuala 1/1, cota initiala 1/1 1) CURTEANU ION, LIPSA CNP	

C. Partea III. SARCINI .


Inscrieri privind dezmembramintele dreptului de proprietate, drepturi reale de garanție și sarcini	Referințe
NU SUNT	

Anexa Nr. 1 La Partea I

Teren

Nr cadastral	Suprafața (mp)*	Observații / Referințe
	5.000	

* Suprafața este determinată în planul de proiecție Stereo 70.



Date referitoare la teren

Crt	Categorie folosință	Intra vilan	Suprafața (mp)	Tarla	Parcelă	Nr. topo	Observații / Referințe
1	arabil	NU	5.000	55	74	-	

Lungime Segmente

1) Valorile lungimilor segmentelor sunt obținute din proiecție în plan.

Punct început	X / Y	Punct sfârșit	X / Y	Lungime segment (** (m)
1	350.366,731 284.927,303	2	350.366,46 284.919,618	7.69
2	350.366,46 284.919,618	3	351.016,647 284.907,16	650.306
3	351.016,647 284.907,16	4	351.016,876 284.914,846	7.689
4	351.016,876 284.914,846	1	350.366,731 284.927,303	650.264

**** Lungimile segmentelor sunt determinate în planul de proiecție Stereo 70 și sunt rotunjite la 1 milimetru.**

***** Distanța dintre puncte este formată din segmente cumulate ce sunt mai mici decât valoarea 1 milimetru.**

**DATE DESPRE IMOBILUL NR. 4709**

Oficiul de Cadastru și Publicitate Imobiliară DOLJ
Biroul de Cadastru și Publicitate Imobiliară Craiova

A. Partea I. Descrierea imobilului

TEREN Extravilan

Adresa: Jud. Dolj, T 55, P 75

Nr. Crt	Nr cadastral Nr. topografic	Suprafața* (mp)	Observații / Referințe
A1		5.000	Sector cadastral:17 Teren neimprejmuit;

B. Partea II. Proprietari și acte

Inscrieri privitoare la dreptul de proprietate și alte drepturi reale	Referințe
0 / 19/05/2022	
Act Administrativ nr. TDP:998-9693, din 22/08/1994 emis de COMISIA JUDETEANA DOLJ;	
B1	A1
Intabulare, drept de PROPRIETATE, dobândit prin Reconstituire, cota actuala 1/1, cota initiala 1/1 1) CURTEANU ECATERINA, LIPSA CNP	

C. Partea III. SARCINI .


Inscrieri privind dezmembramintele dreptului de proprietate, drepturi reale de garanție și sarcini	Referințe
NU SUNT	

Anexa Nr. 1 La Partea I

Teren

Nr cadastral	Suprafața (mp)*	Observații / Referințe
	5.000	

* Suprafața este determinată în planul de proiecție Stereo 70.



Date referitoare la teren

Crt	Categorie folosință	Intra vilan	Suprafața (mp)	Tarla	Parcelă	Nr. topo	Observații / Referințe
1	arabil	NU	5.000	55	75	-	

Lungime Segmente

1) Valorile lungimilor segmentelor sunt obținute din proiecție în plan.

Punct început	X / Y	Punct sfârșit	X / Y	Lungime segment (** (m)
1	350.366,46 284.919,618	2	350.366,189 284.911,933	7.69
2	350.366,189 284.911,933	3	351.016,419 284.899,474	650.349
3	351.016,419 284.899,474	4	351.016,647 284.907,16	7.689
4	351.016,647 284.907,16	1	350.366,46 284.919,618	650.306

**** Lungimile segmentelor sunt determinate în planul de proiecție Stereo 70 și sunt rotunjite la 1 milimetru.**

***** Distanța dintre puncte este formată din segmente cumulate ce sunt mai mici decât valoarea 1 milimetru.**

**DATE DESPRE IMOBILUL NR. 4710**

Oficiul de Cadastru și Publicitate Imobiliară DOLJ
Biroul de Cadastru și Publicitate Imobiliară Craiova

A. Partea I. Descrierea imobilului

TEREN Extravilan

Adresa: Jud. Dolj, T 55, P 76

Nr. Crt	Nr cadastral Nr. topografic	Suprafața* (mp)	Observații / Referințe
A1		10.810	Sector cadastral:17 Teren neimpregmuit;

B. Partea II. Proprietari și acte

Inscrieri privitoare la dreptul de proprietate și alte drepturi reale	Referințe
0 / 19/05/2022	
Act Administrativ nr. TDP:994-9693, din 22/08/1994 emis de COMISIA JUDETEANA DE FOND FUNCJAR;	
B1	A1
Intabulare, drept de PROPRIETATE, dobandit prin Reconstituire, cota actuala 1/1, cota initiala 1/1 1) BURTEA MARIA, LIPSA CNP	


C. Partea III. SARCINI .

Inscrieri privind dezmembramintele dreptului de proprietate, drepturi reale de garanție și sarcini	Referințe
NU SUNT	

Anexa Nr. 1 La Partea I**Teren**

Nr cadastral	Suprafața (mp)*	Observații / Referințe
	10.810	

* Suprafața este determinată în planul de proiecție Stereo 70.

**Date referitoare la teren**

Crt	Categorie folosință	Intra vilan	Suprafața (mp)	Tarla	Parcelă	Nr. topo	Observații / Referințe
1	arabil	NU	10.810	55	76	-	

Lungime Segmente

1) Valorile lungimilor segmentelor sunt obținute din proiecție în plan.

Punct început	X / Y	Punct sfârșit	X / Y	Lungime segment (** (m)
1	350.366,189 284.911,933	2	350.365,604 284.895,321	16.622
2	350.365,604 284.895,321	3	351.015,925 284.882,86	650.44
3	351.015,925 284.882,86	4	351.016,419 284.899,474	16.621
4	351.016,419 284.899,474	1	350.366,189 284.911,933	650.349

**** Lungimile segmentelor sunt determinate în planul de proiecție Stereo 70 și sunt rotunjite la 1 milimetru.**

***** Distanța dintre puncte este formată din segmente cumulate ce sunt mai mici decât valoarea 1 milimetru.**

**DATE DESPRE IMOBILUL NR. 4711**

Oficiul de Cadastru și Publicitate Imobiliară DOLJ
Biroul de Cadastru și Publicitate Imobiliară Craiova

A. Partea I. Descrierea imobilului

TEREN Extravilan

Adresa: Jud. Dolj, T 55, P 77

Nr. Crt	Nr cadastral Nr. topografic	Suprafața* (mp)	Observații / Referințe
A1		11.500	Sector cadastral:17 Teren neimprejmuit;

B. Partea II. Proprietari și acte

Inscrieri privitoare la dreptul de proprietate și alte drepturi reale	Referințe
0 / 19/05/2022	
Act Administrativ nr. TDP:975-9693, din 12/08/1994 emis de COMISIA JUDETEANA DOLJ;	
B1	A1
Intabulare, drept de PROPRIETATE, dobandit prin Reconstituire, cota actuala 1/1, cota initiala 1/1 1) ANGHEL FLOREA, LIPSA CNP	

C. Partea III. SARCINI .


Inscrieri privind dezmembramintele dreptului de proprietate, drepturi reale de garanție și sarcini	Referințe
NU SUNT	

Anexa Nr. 1 La Partea I

Teren

Nr cadastral	Suprafața (mp)*	Observații / Referințe
	11.500	

* Suprafața este determinată în planul de proiecție Stereo 70.



Date referitoare la teren

Crt	Categorie folosință	Intra vilan	Suprafața (mp)	Tarla	Parcelă	Nr. topo	Observații / Referințe
1	arabil	NU	11.500	55	77	-	

Lungime Segmente

1) Valorile lungimilor segmentelor sunt obținute din proiecție în plan.

Punct început	X / Y	Punct sfârșit	X / Y	Lungime segment (** (m)
1	350.365,604 284.895,321	2	350.364,981 284.877,65	17.682
2	350.364,981 284.877,65	3	351.015,399 284.865,188	650.537
3	351.015,399 284.865,188	4	351.015,925 284.882,86	17.68
4	351.015,925 284.882,86	1	350.365,604 284.895,321	650.44

**** Lungimile segmentelor sunt determinate în planul de proiecție Stereo 70 și sunt rotunjite la 1 milimetru.**

***** Distanța dintre puncte este formată din segmente cumulate ce sunt mai mici decât valoarea 1 milimetru.**

**DATE DESPRE IMOBILUL NR. 4712**

Oficiul de Cadastru și Publicitate Imobiliară DOLJ
Biroul de Cadastru și Publicitate Imobiliară Craiova

A. Partea I. Descrierea imobilului

TEREN Extravilan

Adresa: Jud. Dolj, T 55, P 78

Nr. Crt	Nr cadastral Nr. topografic	Suprafața* (mp)	Observații / Referințe
A1		14.500	Sector cadastral:17 Teren neimprejmuit;

B. Partea II. Proprietari și acte

Inscrieri privitoare la dreptul de proprietate și alte drepturi reale	Referințe
0 / 19/05/2022	
Act Administrativ nr. TDP:996-9693, din 22/08/1994 emis de COMISIA JUDETEANA DOLJ;	
B1	A1
Intabulare, drept de PROPRIETATE, dobândit prin Reconstituire, cota actuala 1/1, cota initiala 1/1 1) ANGHEL PETRE, LIPSA CNP	


C. Partea III. SARCINI .

Inscrieri privind dezmembramintele dreptului de proprietate, drepturi reale de garanție și sarcini	Referințe
NU SUNT	

Anexa Nr. 1 La Partea I**Teren**

Nr cadastral	Suprafața (mp)*	Observații / Referințe
	14.500	

* Suprafața este determinată în planul de proiecție Stereo 70.

DETALII LINIARE IMOBIL**Date referitoare la teren**

Crt	Categorie folosință	Intra vilan	Suprafața (mp)	Tarla	Parcelă	Nr. topo	Observații / Referințe
1	arabil	NU	14.500	55	78	-	

Lungime Segmente

1) Valorile lungimilor segmentelor sunt obținute din proiecție în plan.

Punct început	X / Y	Punct sfârșit	X / Y	Lungime segment (** (m)
1	350.364,981 284.877,65	2	350.364,196 284.855,374	22.29
2	350.364,196 284.855,374	3	351.014,736 284.842,909	650.659
3	351.014,736 284.842,909	4	351.015,399 284.865,188	22.289
4	351.015,399 284.865,188	1	350.364,981 284.877,65	650.537

**** Lungimile segmentelor sunt determinate în planul de proiecție Stereo 70 și sunt rotunjite la 1 milimetru.**

***** Distanța dintre puncte este formată din segmente cumulate ce sunt mai mici decât valoarea 1 milimetru.**

**DATE DESPRE IMOBILUL NR. 4713**

Oficiul de Cadastru și Publicitate Imobiliară DOLJ
Biroul de Cadastru și Publicitate Imobiliară Craiova

A. Partea I. Descrierea imobilului

TEREN Extravilan

Adresa: Jud. Dolj, T 55, P 79

Nr. Crt	Nr cadastral Nr. topografic	Suprafața* (mp)	Observații / Referințe
A1	31696	8.200	Sector cadastral:17 Teren neimprejmuit;

B. Partea II. Proprietari și acte

Inscrieri privitoare la dreptul de proprietate și alte drepturi reale		Referințe
70133 / 09/05/2017		
Act Notarial nr. CVC:1554, din 05/05/2017 emis de BNP BUDIANA IONUT RAZVAN;		
B1	Intabulare, drept de PROPRIETATE, dobandit prin Conventie, cota actuala 1/1, cota initiala 1/1 1) CAZAC VASILICA 2) CAZAC GHEORGHE	A1

C. Partea III. SARCINI .


Inscrieri privind dezmembramintele dreptului de proprietate, drepturi reale de garanție și sarcini	Referințe
NU SUNT	

Anexa Nr. 1 La Partea I

Teren

Nr cadastral	Suprafața (mp)*	Observații / Referințe
31696	8.200	

* Suprafața este determinată în planul de proiecție Stereo 70.



Date referitoare la teren

Crt	Categorie folosință	Intra vilan	Suprafața (mp)	Tarla	Parcelă	Nr. topo	Observații / Referințe
1	arabil	NU	8.200	55	79	-	

Lungime Segmente

1) Valorile lungimilor segmentelor sunt obținute din proiecție în plan.

Punct început	X / Y	Punct sfârșit	X / Y	Lungime segment (** (m)
1	350.364,196 284.855,374	2	350.363,752 284.842,778	12.604
2	350.363,752 284.842,778	3	351.014,361 284.830,312	650.728
3	351.014,361 284.830,312	4	351.014,736 284.842,909	12.603
4	351.014,736 284.842,909	1	350.364,196 284.855,374	650.659

**** Lungimile segmentelor sunt determinate în planul de proiecție Stereo 70 și sunt rotunjite la 1 milimetru.**

***** Distanța dintre puncte este formată din segmente cumulate ce sunt mai mici decât valoarea 1 milimetru.**

**DATE DESPRE IMOBILUL NR. 4714**

Oficiul de Cadastru și Publicitate Imobiliară DOLJ
Biroul de Cadastru și Publicitate Imobiliară Craiova

A. Partea I. Descrierea imobilului

TEREN Extravilan

Adresa: Jud. Dolj, T 55, P 80

Nr. Crt	Nr cadastral Nr. topografic	Suprafața* (mp)	Observații / Referințe
A1		3.473	Sector cadastral:17 Teren neimprejmuit;

B. Partea II. Proprietari și acte

Inscrieri privitoare la dreptul de proprietate și alte drepturi reale	Referințe
0 / 19/05/2022	
Act Administrativ nr. TDP:976-9693, din 12/08/1994 emis de COMISIA JUDETEANA DOLJ;	
B1	A1
Intabulare, drept de PROPRIETATE, dobandit prin Reconstituire, cota actuala 1/1, cota initiala 1/1 1) ANGHEL ION, LIPSA CNP	

C. Partea III. SARCINI .


Inscrieri privind dezmembramintele dreptului de proprietate, drepturi reale de garanție și sarcini	Referințe
NU SUNT	

Anexa Nr. 1 La Partea I

Teren

Nr cadastral	Suprafața (mp)*	Observații / Referințe
	3.473	

* Suprafața este determinată în planul de proiecție Stereo 70.



Date referitoare la teren

Crt	Categorie folosință	Intra vilan	Suprafața (mp)	Tarla	Parcelă	Nr. topo	Observații / Referințe
1	arabil	NU	3.473	55	80	-	

Lungime Segmente

1) Valorile lungimilor segmentelor sunt obținute din proiecție în plan.

Punct început	X / Y	Punct sfârșit	X / Y	Lungime segment (** (m)
1	350.363,752 284.842,778	2	350.363,564 284.837,444	5.337
2	350.363,564 284.837,444	3	351.014,203 284.824,977	650.758
3	351.014,203 284.824,977	4	351.014,361 284.830,312	5.337
4	351.014,361 284.830,312	1	350.363,752 284.842,778	650.728

**** Lungimile segmentelor sunt determinate în planul de proiecție Stereo 70 și sunt rotunjite la 1 milimetru.**

***** Distanța dintre puncte este formată din segmente cumulate ce sunt mai mici decât valoarea 1 milimetru.**

**DATE DESPRE IMOBILUL NR. 4715**

Oficiul de Cadastru și Publicitate Imobiliară DOLJ
Biroul de Cadastru și Publicitate Imobiliară Craiova

A. Partea I. Descrierea imobilului

TEREN Extravilan

Adresa: Jud. Dolj, T 55, P 81

Nr. Crt	Nr cadastral Nr. topografic	Suprafața* (mp)	Observații / Referințe
A1		15.800	Sector cadastral:17 Teren neimpregmuit;

B. Partea II. Proprietari și acte

Inscrieri privitoare la dreptul de proprietate și alte drepturi reale	Referințe
0 / 19/05/2022	
Act Notarial nr. CM:433, din 02/12/2015 emis de BNP STOENESCU FLOREA;	
B1	A1
Intabulare, drept de PROPRIETATE, dobandit prin Succesiune, cota actuala 1/1, cota initiala 1/1 1) TILEA LINA	

C. Partea III. SARCINI .


Inscrieri privind dezmembramintele dreptului de proprietate, drepturi reale de garanție și sarcini	Referințe
NU SUNT	

Anexa Nr. 1 La Partea I

Teren

Nr cadastral	Suprafața (mp)*	Observații / Referințe
	15.800	

* Suprafața este determinată în planul de proiecție Stereo 70.



Date referitoare la teren

Crt	Categorie folosință	Intra vilan	Suprafața (mp)	Tarla	Parcelă	Nr. topo	Observații / Referințe
1	arabil	NU	15.800	55	81	-	

Lungime Segmente

1) Valorile lungimilor segmentelor sunt obținute din proiecție în plan.

Punct început	X / Y	Punct sfârșit	X / Y	Lungime segment (** (m)
1	351.014,203 284.824,977	2	350.363,564 284.837,444	650.758
2	350.363,564 284.837,444	3	350.362,709 284.813,179	24.28
3	350.362,709 284.813,179	4	351.013,481 284.800,71	650.891
4	351.013,481 284.800,71	1	351.014,203 284.824,977	24.278

**** Lungimile segmentelor sunt determinate în planul de proiecție Stereo 70 și sunt rotunjite la 1 milimetru.**

***** Distanța dintre puncte este formată din segmente cumulate ce sunt mai mici decât valoarea 1 milimetru.**

**DATE DESPRE IMOBILUL NR. 4716**

Oficiul de Cadastru și Publicitate Imobiliară DOLJ
Biroul de Cadastru și Publicitate Imobiliară Craiova

A. Partea I. Descrierea imobilului

TEREN Extravilan

Adresa: Jud. Dolj, T 55, P 82

Nr. Crt	Nr cadastral Nr. topografic	Suprafața* (mp)	Observații / Referințe
A1		25.000	Sector cadastral:17 Teren neimprejmuit;

B. Partea II. Proprietari și acte

Inscrieri privitoare la dreptul de proprietate și alte drepturi reale		Referințe
0 / 19/05/2022		
Act Administrativ nr. TDP:1081-45339, din 15/12/1994 emis de COMISIA JUDETEANA DOLJ (CERTIF. DE DECES:D9633542/05.01.1993;);		
B1	Intabulare, drept de PROPRIETATE, dobandit prin Reconstituire, cota actuala 1/1, cota initiala 1/1 1) PANESCU EUGENIA, DECEDAT, LIPSA CNP DEFUNCT:Da	A1

C. Partea III. SARCINI .


Inscrieri privind dezmembramintele dreptului de proprietate, drepturi reale de garanție și sarcini	Referințe
NU SUNT	

Anexa Nr. 1 La Partea I

Teren

Nr cadastral	Suprafața (mp)*	Observații / Referințe
	25.000	

* Suprafața este determinată în planul de proiecție Stereo 70.



Date referitoare la teren

Crt	Categorie folosință	Intra vilan	Suprafața (mp)	Tarla	Parcelă	Nr. topo	Observații / Referințe
1	arabil	NU	25.000	55	82	-	

Lungime Segmente

1) Valorile lungimilor segmentelor sunt obținute din proiecție în plan.

Punct început	X / Y	Punct sfârșit	X / Y	Lungime segment (** (m)
1	350.362,709 284.813,179	2	350.361,356 284.774,795	38.408
2	350.361,356 284.774,795	3	351.012,339 284.762,322	651.102
3	351.012,339 284.762,322	4	351.013,481 284.800,71	38.405
4	351.013,481 284.800,71	1	350.362,709 284.813,179	650.891

**** Lungimile segmentelor sunt determinate în planul de proiecție Stereo 70 și sunt rotunjite la 1 milimetru.**

***** Distanța dintre puncte este formată din segmente cumulate ce sunt mai mici decât valoarea 1 milimetru.**

**DATE DESPRE IMOBILUL NR. 4717**

Oficiul de Cadastru și Publicitate Imobiliară DOLJ
Biroul de Cadastru și Publicitate Imobiliară Craiova

A. Partea I. Descrierea imobilului

TEREN Extravilan

Adresa: Jud. Dolj, T 55, P 83

Nr. Crt	Nr cadastral Nr. topografic	Suprafața* (mp)	Observații / Referințe
A1		10.600	Sector cadastral:17 Teren neimprejmuit;

B. Partea II. Proprietari și acte

Inscrieri privitoare la dreptul de proprietate și alte drepturi reale	Referințe
0 / 19/05/2022	
Act Notarial nr. ACT DE PARTAJ VOLUNTAR:3210, din 16/11/2021 emis de BNP BUDIANA IONUT RAZVAN;	
B1	A1
Intabulare, drept de PROPRIETATE, dobandit prin lesire Din Indiviziune, cota actuala 1/1, cota initiala 1/1 1) GLAVAN MARIETA	

C. Partea III. SARCINI .

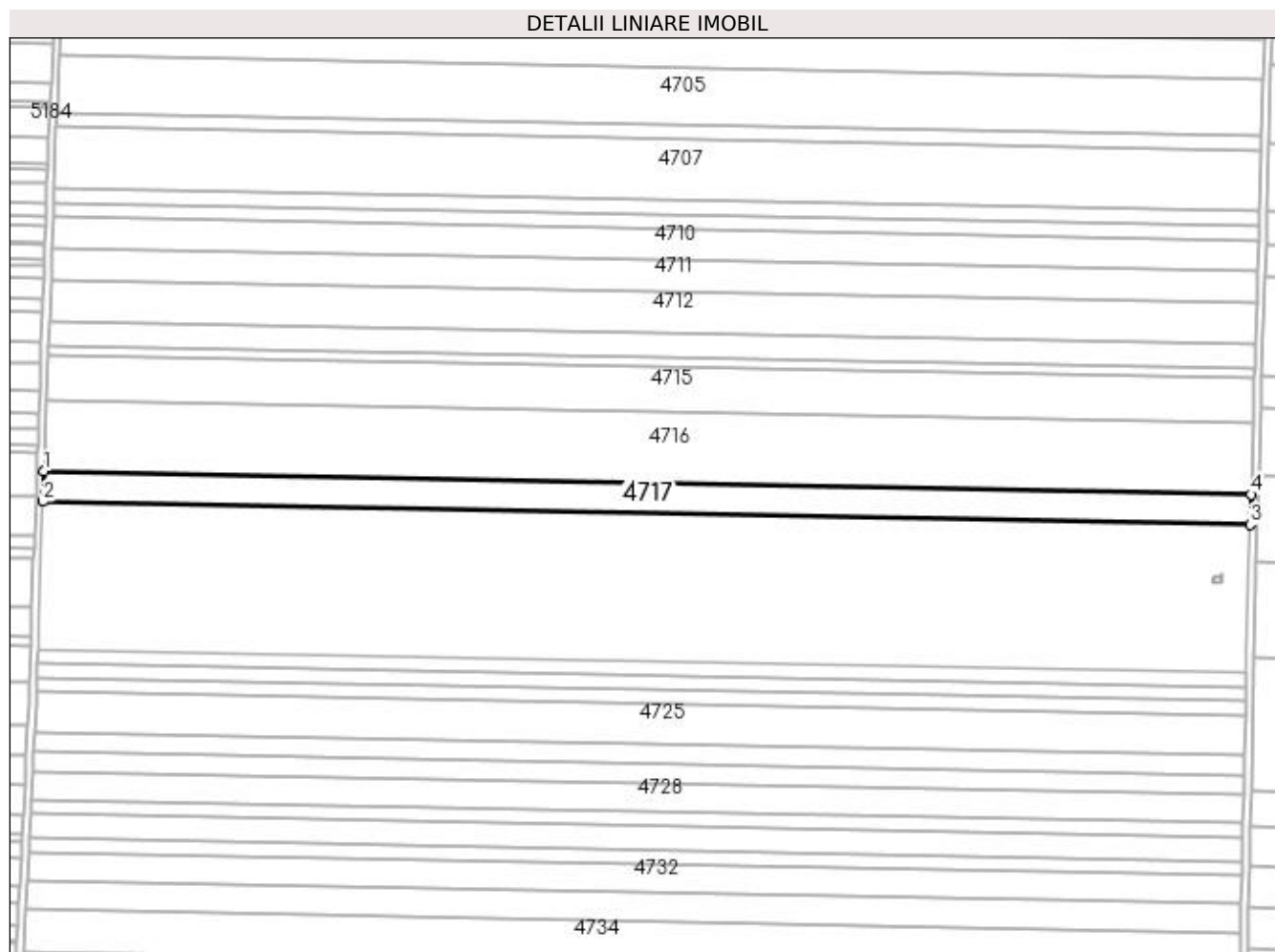
Inscrieri privind dezmembramintele dreptului de proprietate, drepturi reale de garanție și sarcini	Referințe
NU SUNT	

Anexa Nr. 1 La Partea I

Teren

Nr cadastral	Suprafața (mp)*	Observații / Referințe
	10.600	

* Suprafața este determinată în planul de proiecție Stereo 70.



Date referitoare la teren

Crt	Categorie folosință	Intra vilan	Suprafața (mp)	Tarla	Parcelă	Nr. topo	Observații / Referințe
1	arabil	NU	10.600	55	83	-	

Lungime Segmente

1) Valorile lungimilor segmentelor sunt obținute din proiecție în plan.

Punct început	X / Y	Punct sfârșit	X / Y	Lungime segment (** (m)
1	350.361,356 284.774,795	2	350.360,782 284.758,524	16.281
2	350.360,782 284.758,524	3	351.011,855 284.746,049	651.193
3	351.011,855 284.746,049	4	351.012,339 284.762,322	16.28
4	351.012,339 284.762,322	1	350.361,356 284.774,795	651.102

**** Lungimile segmentelor sunt determinate în planul de proiecție Stereo 70 și sunt rotunjite la 1 milimetru.**

***** Distanța dintre puncte este formată din segmente cumulate ce sunt mai mici decât valoarea 1 milimetru.**

**DATE DESPRE IMOBILUL NR. 4718**

Oficiul de Cadastru și Publicitate Imobiliară DOLJ
Biroul de Cadastru și Publicitate Imobiliară Craiova

A. Partea I. Descrierea imobilului

TEREN Extravilan

Adresa: Jud. Dolj, T 55, P 84

Nr. Crt	Nr cadastral Nr. topografic	Suprafața* (mp)	Observații / Referințe
A1		17.048	Sector cadastral:17 Teren neimprejmuit;

B. Partea II. Proprietari și acte

Inscrieri privitoare la dreptul de proprietate și alte drepturi reale	Referințe
0 / 19/05/2022	
Act Administrativ nr. TDP:1079-45339, din 14/12/1994 emis de COMISIA JUDETEANA DOLJ;	
B1	A1
Intabulare, drept de PROPRIETATE, dobandit prin Reconstituire, cota actuala 1/1, cota initiala 1/1 1) TOMA STELIAN, LIPSA CNP	

C. Partea III. SARCINI .


Inscrieri privind dezmembramintele dreptului de proprietate, drepturi reale de garanție și sarcini	Referințe
NU SUNT	

Anexa Nr. 1 La Partea I

Teren

Nr cadastral	Suprafața (mp)*	Observații / Referințe
	17.048	

* Suprafața este determinată în planul de proiecție Stereo 70.



Date referitoare la teren

Crt	Categorie folosință	Intra vilan	Suprafața (mp)	Tarla	Parcelă	Nr. topo	Observații / Referințe
1	arabil	NU	17.048	55	84	-	

Lungime Segmente

1) Valorile lungimilor segmentelor sunt obținute din proiecție în plan.

Punct început	X / Y	Punct sfârșit	X / Y	Lungime segment (** (m)
1	350.360,782 284.758,524	2	350.359,86 284.732,36	26.18
2	350.359,86 284.732,36	3	350.996,788 284.720,157	637.045
3	350.996,788 284.720,157	4	350.996,79 284.720,157	0.002
4	350.996,79 284.720,157	5	351.011,076 284.719,883	14.289
5	351.011,076 284.719,883	6	351.011,855 284.746,049	26.178

Punct început	X / Y	Punct sfârșit	X / Y	Lungime segment (** (m)
6	351.011,855 284.746,049	1	350.360,782 284.758,524	651.193

** Lungimile segmentelor sunt determinate în planul de proiecție Stereo 70 și sunt rotunjite la 1 milimetru.

*** Distanța dintre puncte este formată din segmente cumulate ce sunt mai mici decât valoarea 1 milimetru.

**DATE DESPRE IMOBILUL NR. 4719**

Oficiul de Cadastru și Publicitate Imobiliară DOLJ
Biroul de Cadastru și Publicitate Imobiliară Craiova

A. Partea I. Descrierea imobilului

TEREN Extravilan

Adresa: Jud. Dolj, T 55, P 85

Nr. Crt	Nr cadastral Nr. topografic	Suprafața* (mp)	Observații / Referințe
A1		25.000	Sector cadastral:17 Teren neimprejmuit;

B. Partea II. Proprietari și acte

Inscrieri privitoare la dreptul de proprietate și alte drepturi reale	Referințe
0 / 19/05/2022	
Act Administrativ nr. TDP:987-9693, din 16/08/1994 emis de COMISIA JUDETEANA DOLJ;	
B1	A1
Intabulare, drept de PROPRIETATE, dobandit prin Reconstituire, cota actuala 1/1, cota initiala 1/1 1) ANGHEL ANGHEL, LIPSA CNP	

C. Partea III. SARCINI .


Inscrieri privind dezmembramintele dreptului de proprietate, drepturi reale de garanție și sarcini	Referințe
NU SUNT	

Anexa Nr. 1 La Partea I

Teren

Nr cadastral	Suprafața (mp)*	Observații / Referințe
	25.000	

* Suprafața este determinată în planul de proiecție Stereo 70.



Date referitoare la teren

Crt	Categorie folosință	Intra vilan	Suprafața (mp)	Tarla	Parcelă	Nr. topo	Observații / Referințe
1	arabil	NU	25.000	55	85	-	

Lungime Segmente

1) Valorile lungimilor segmentelor sunt obținute din proiecție în plan.

Punct început	X / Y	Punct sfârșit	X / Y	Lungime segment (** (m)
1	350.359,86 284.732,36	2	350.358,507 284.693,985	38.399
2	350.358,507 284.693,985	3	351.010,187 284.681,498	651.8
3	351.010,187 284.681,498	4	351.010,927 284.714,859	33.369
4	351.010,927 284.714,859	5	351.011,076 284.719,883	5.026
5	351.011,076 284.719,883	6	350.996,79 284.720,157	14.289

Punct început	X / Y	Punct sfârșit	X / Y	Lungime segment (** (m)
6	350.996,79 284.720,157	7	350.996,746 284.717,883	2.274
7	350.996,746 284.717,883	8	350.996,735 284.717,583	0.3
8	350.996,735 284.717,583	9	350.996,637 284.714,919	2.666
9	350.996,637 284.714,919	10	350.996,627 284.714,62	0.299
10	350.996,627 284.714,62	11	350.996,127 284.714,631	0.5
11	350.996,127 284.714,631	12	350.992,227 284.714,727	3.901
12	350.992,227 284.714,727	13	350.991,728 284.714,739	0.499
13	350.991,728 284.714,739	14	350.991,738 284.715,038	0.299
14	350.991,738 284.715,038	15	350.991,84 284.717,706	2.67
15	350.991,84 284.717,706	16	350.991,851 284.718,006	0.3
16	350.991,851 284.718,006	17	350.992,35 284.717,992	0.499
17	350.992,35 284.717,992	18	350.996,246 284.717,895	3.897
18	350.996,246 284.717,895	19	350.996,744 284.717,883	0.498
19	350.996,744 284.717,883	20	350.996,788 284.720,157	2.274
20	350.996,788 284.720,157	1	350.359,86 284.732,36	637.045

** Lungimile segmentelor sunt determinate în planul de proiecție Stereo 70 și sunt rotunjite la 1 milimetru.

*** Distanța dintre puncte este formată din segmente cumulate ce sunt mai mici decât valoarea 1 milimetru.

**DATE DESPRE IMOBILUL NR. 4720**

Oficiul de Cadastru și Publicitate Imobiliară DOLJ
Biroul de Cadastru și Publicitate Imobiliară Craiova

A. Partea I. Descrierea imobilului

TEREN Extravilan

Nr. CF vechi:2289
Nr. cadastral vechi:381

Adresa: Jud. Dolj, T 55, P 58

Nr. Crt	Nr cadastral Nr. topografic	Suprafața* (mp)	Observații / Referințe
A1	32978	16	Sector cadastral:17 Teren neimprejmuit; STALP 338 SN - "LEA 220 kV Portile de Fier II-Calafat DC LEA 110 kV CETATE-Calafat " ; ERONAT T 125 IN CF 32978;

Construcții

Crt	Nr cadastral Nr. topografic	Adresa	Observații / Referințe
A1.1	32978-C1	Jud. Dolj, T 55, P 58	Nr. niveluri:1; S. construita la sol:16 mp; S. construita desfasurata:16 mp;

B. Partea II. Proprietari și acte

Inscrieri privitoare la dreptul de proprietate și alte drepturi reale		Referințe
44760 / 18/10/2006		
Act Normativ nr. HG:2060, din 01/01/2004 emis de Guvernul Romaniei ;		
B1	Intabulare, drept de PROPRIETATE, dobandit prin Lege, cota actuala 1/1, cota initiala 1/1 1) STATUL ROMAN , CIF:9999999999999, LIPSA CUI	A1, A1.1
Act Administrativ nr. CONTRACT DE CONCESIUNE:1, din 01/01/2004 emis de MEC (act aditional nr 2 din 01.01.2006, emis de MEC);		
B2	Intabulare, drept de CONCESIUNE pe o perioada de 49 de ani, incepand cu 29.06.2004 , dobandit prin Conventie, cota actuala 1/1, cota initiala 1/1 1) C.N.T.E.E. - TRANSELECTRICA SA SUC TRANSPORT CRAIOVA , CIF:9999999999999, LIPSA CUI	A1, A1.1

C. Partea III. SARCINI .

Inscrieri privind dezmembramintele dreptului de proprietate, drepturi reale de garanție și sarcini	Referințe
NU SUNT	

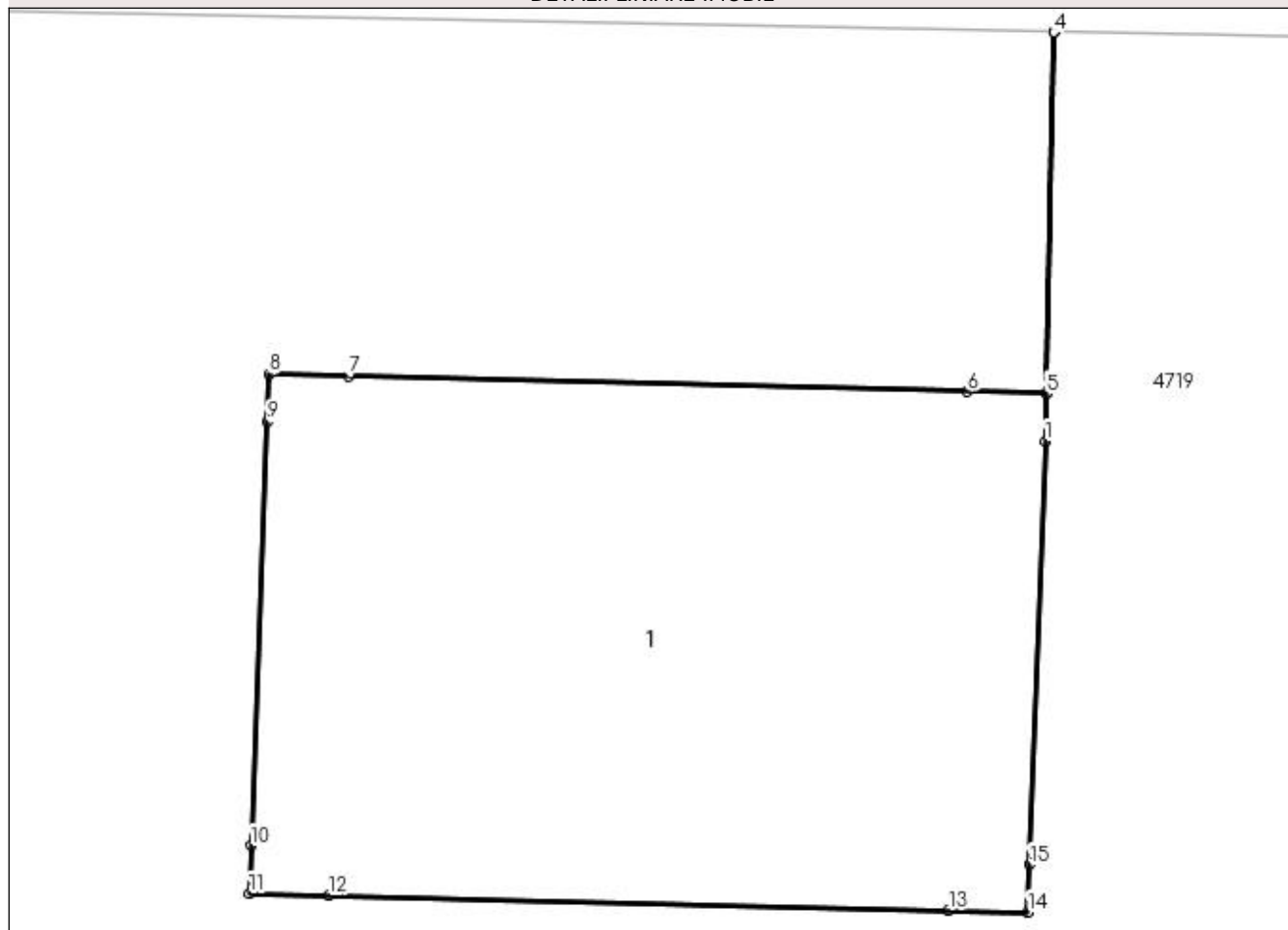
Anexa Nr. 1 La Partea I

Teren

Nr cadastral	Suprafața (mp)*	Observații / Referințe
32978	16	STALP 338 SN - "LEA 220 kV Portile de Fier II-Calafat DC LEA 110 kV CETATE-Calafat"; ERONAT T 125 IN CF 32978;

* Suprafața este determinată în planul de proiecție Stereo 70.

DETALII LINIARE IMOBIL



Date referitoare la teren

Crt	Categorie folosință	Intra vilan	Suprafața (mp)	Tarla	Parcelă	Nr. topo	Observații / Referințe
1	curți construcții	NU	16	55	58	-	ERONAT T 125 IN CF 32978

Date referitoare la construcții

Crt	Număr	Destinație construcție	Supraf. (mp)	Situație juridică	Observații / Referințe
A1.1	32978-C1	construcții industriale și edilitare	16	Cu acte	Nr. niveluri:1; S. construită la sol:16 mp; S. construită desfășurată:16 mp;

Lungime Segmente

1) Valorile lungimilor segmentelor sunt obținute din proiecție în plan.

Punct început	X / Y	Punct sfârșit	X / Y	Lungime segment (** (m)
1	350.996,735 284.717,583	2	350.996,746 284.717,883	0.3
2	350.996,746 284.717,883	3	350.996,79 284.720,157	2.274
3	350.996,79 284.720,157	4	350.996,788 284.720,157	0.002

Punct început	X / Y	Punct sfârşit	X / Y	Lungime segment (** (m)
4	350.996,788 284.720,157	5	350.996,744 284.717,883	2.274
5	350.996,744 284.717,883	6	350.996,246 284.717,895	0.498
6	350.996,246 284.717,895	7	350.992,35 284.717,992	3.897
7	350.992,35 284.717,992	8	350.991,851 284.718,006	0.499
8	350.991,851 284.718,006	9	350.991,84 284.717,706	0.3
9	350.991,84 284.717,706	10	350.991,738 284.715,038	2.67
10	350.991,738 284.715,038	11	350.991,728 284.714,739	0.299
11	350.991,728 284.714,739	12	350.992,227 284.714,727	0.499
12	350.992,227 284.714,727	13	350.996,127 284.714,631	3.901
13	350.996,127 284.714,631	14	350.996,627 284.714,62	0.5
14	350.996,627 284.714,62	15	350.996,637 284.714,919	0.299
15	350.996,637 284.714,919	1	350.996,735 284.717,583	2.666

** Lungimile segmentelor sunt determinate în planul de proiecție Stereo 70 și sunt rotunjite la 1 milimetru.

*** Distanța dintre puncte este formată din segmente cumulate ce sunt mai mici decât valoarea 1 milimetru.

**DATE DESPRE IMOBILUL NR. 4721**

Oficiul de Cadastru și Publicitate Imobiliară DOLJ
Biroul de Cadastru și Publicitate Imobiliară Craiova

A. Partea I. Descrierea imobilului

TEREN Extravilan

Adresa: Jud. Dolj, T 55, P 86

Nr. Crt	Nr cadastral Nr. topografic	Suprafața* (mp)	Observații / Referințe
A1	31365	9.890	Sector cadastral:17 Teren neimprejmuit;

B. Partea II. Proprietari și acte

Inscrieri privitoare la dreptul de proprietate și alte drepturi reale	Referințe
84267 / 24/06/2016	
Act Notarial nr. CVC:775, din 16/06/2016 emis de NP RIBA IVANCA;	
B1	A1
Intabulare, drept de PROPRIETATE, dobandit prin Conventie, cota actuala 1/1, cota initiala 1/1	
1) SOCIETATEA MOTAVEN SRL , CIF:34264040	

C. Partea III. SARCINI .

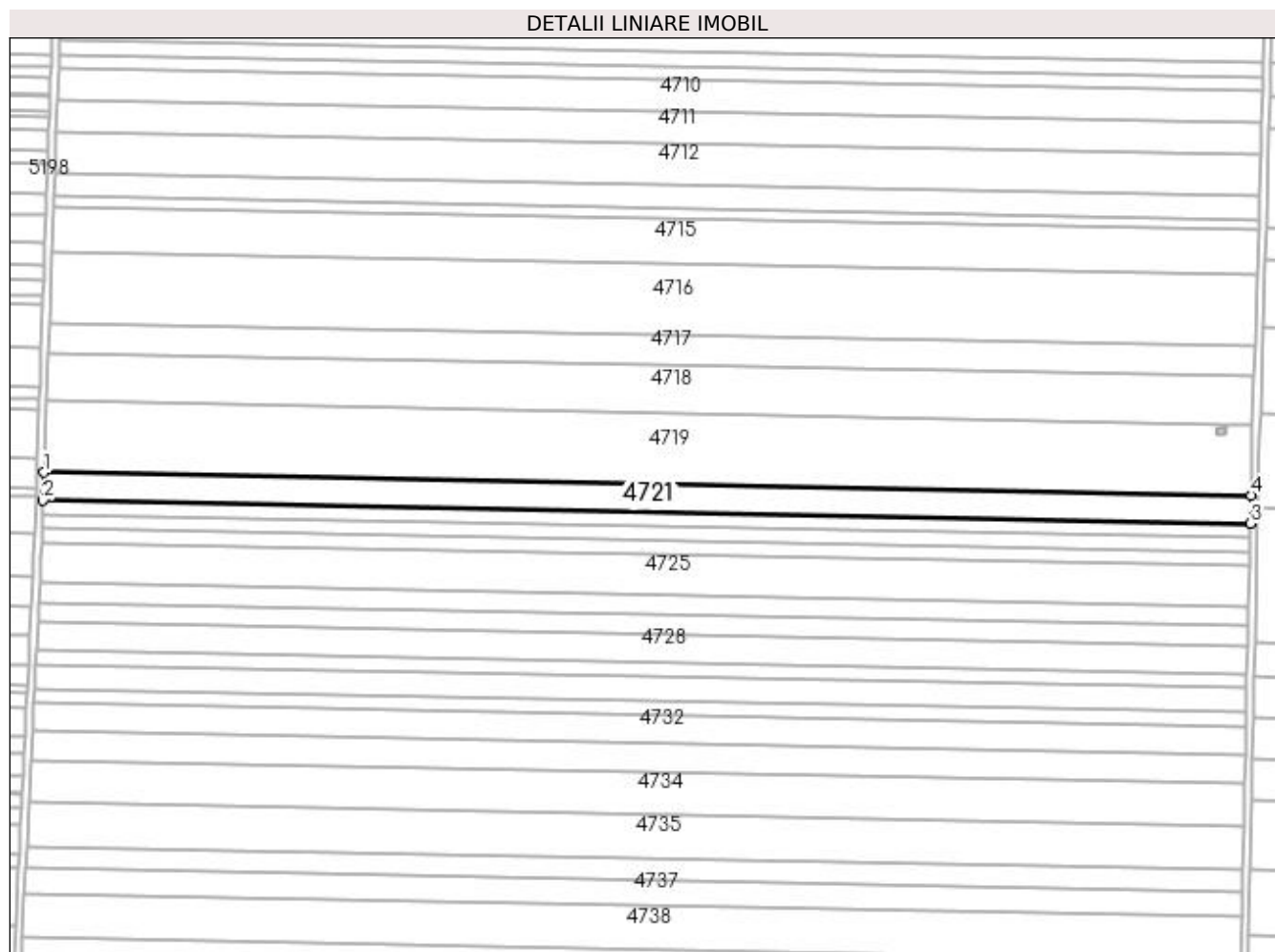
Inscrieri privind dezmembramintele dreptului de proprietate, drepturi reale de garanție și sarcini	Referințe
NU SUNT	

Anexa Nr. 1 La Partea I

Teren

Nr cadastral	Suprafața (mp)*	Observații / Referințe
31365	9.890	

* Suprafața este determinată în planul de proiecție Stereo 70.



Date referitoare la teren

Crt	Categorie folosință	Intra vilan	Suprafața (mp)	Tarla	Parcelă	Nr. topo	Observații / Referințe
1	arabil	NU	9.890	55	86	-	

Lungime Segmente

1) Valorile lungimilor segmentelor sunt obținute din proiecție în plan.

Punct început	X / Y	Punct sfârșit	X / Y	Lungime segment (** (m)
1	350.358,507 284.693,985	2	350.357,973 284.678,821	15.173
2	350.357,973 284.678,821	3	351.009,85 284.666,331	651.997
3	351.009,85 284.666,331	4	351.010,187 284.681,498	15.171
4	351.010,187 284.681,498	1	350.358,507 284.693,985	651.8

**** Lungimile segmentelor sunt determinate în planul de proiecție Stereo 70 și sunt rotunjite la 1 milimetru.**

***** Distanța dintre puncte este formată din segmente cumulate ce sunt mai mici decât valoarea 1 milimetru.**

**DATE DESPRE IMOBILUL NR. 4722**

Oficiul de Cadastru și Publicitate Imobiliară DOLJ
Biroul de Cadastru și Publicitate Imobiliară Craiova

A. Partea I. Descrierea imobilului

TEREN Extravilan

Nr. CF vechi:176

Nr. cadastral vechi:321

Adresa: Jud. Dolj, T 55, P 87

Nr. Crt	Nr cadastral Nr. topografic	Suprafața* (mp)	Observații / Referințe
A1	32614	Din acte: 5.000 Masurata: 4.995	Sector cadastral:17 Teren neimprejmuit;

B. Partea II. Proprietari și acte

Inscrieri privitoare la dreptul de proprietate și alte drepturi reale		Referințe
111331 / 28/05/2019		
Act Notarial nr. CVC:1165, din 28/05/2019 emis de NP STOENESCU FLOREA;		
B1	Intabulare, drept de PROPRIETATE, dobandit prin Conventie, cota actuala 1/1, cota initiala 1/1 1) NICA GHEORGHE LELIUS 2) NICA SIMONA	A1

C. Partea III. SARCINI .


Inscrieri privind dezmembramintele dreptului de proprietate, drepturi reale de garanție și sarcini	Referințe
NU SUNT	

Anexa Nr. 1 La Partea I

Teren

Nr cadastral	Suprafața (mp)*	Observații / Referințe
32614	Din acte: 5.000 Masurata: 4.995	

* Suprafața este determinată în planul de proiecție Stereo 70.



Date referitoare la teren

Crt	Categorie folosință	Intravilan	Suprafața (mp)	Tarla	Parcelă	Nr. topo	Observații / Referințe
1	arabil	NU	4.995	55	87	-	

Lungime Segmente

1) Valorile lungimilor segmentelor sunt obținute din proiecție în plan.

Punct început	X / Y	Punct sfârșit	X / Y	Lungime segment (** (m)
1	350.357,973 284.678,821	2	350.357,703 284.671,164	7.662
2	350.357,703 284.671,164	3	351.009,68 284.658,672	652.097
3	351.009,68 284.658,672	4	351.009,85 284.666,331	7.661
4	351.009,85 284.666,331	1	350.357,973 284.678,821	651.997

**** Lungimile segmentelor sunt determinate în planul de proiecție Stereo 70 și sunt rotunjite la 1 milimetru.**

***** Distanța dintre puncte este formată din segmente cumulate ce sunt mai mici decât valoarea 1 milimetru.**

**DATE DESPRE IMOBILUL NR. 4723**

Oficiul de Cadastru și Publicitate Imobiliară DOLJ
Biroul de Cadastru și Publicitate Imobiliară Craiova

A. Partea I. Descrierea imobilului

TEREN Extravilan

Adresa: Jud. Dolj, T 55, P 88

Nr. Crt	Nr cadastral Nr. topografic	Suprafața* (mp)	Observații / Referințe
A1		5.000	Sector cadastral:17 Teren neimprejmuit;

B. Partea II. Proprietari și acte

Inscrieri privitoare la dreptul de proprietate și alte drepturi reale	Referințe
0 / 19/05/2022	
Act Administrativ nr. TDP:2328-19545, din 20/01/1997 emis de COMISIA JUDETEANA DOLJ;	
B1	A1
Intabulare, drept de PROPRIETATE, dobandit prin Reconstituire, cota actuala 1/1, cota initiala 1/1	
1) COTOVEANU IULIA, LIPSA CNP	
2) COTOVEANU GHEORGHE, LIPSA CNP	

C. Partea III. SARCINI .


Inscrieri privind dezmembramintele dreptului de proprietate, drepturi reale de garanție și sarcini	Referințe
NU SUNT	

Anexa Nr. 1 La Partea I

Teren

Nr cadastral	Suprafața (mp)*	Observații / Referințe
	5.000	

* Suprafața este determinată în planul de proiecție Stereo 70.



Date referitoare la teren

Crt	Categorie folosință	Intra vilan	Suprafața (mp)	Tarla	Parcelă	Nr. topo	Observații / Referințe
1	arabil	NU	5.000	55	88	-	

Lungime Segmente

1) Valorile lungimilor segmentelor sunt obținute din proiecție în plan.

Punct început	X / Y	Punct sfârșit	X / Y	Lungime segment (** (m)
1	350.357,703 284.671,164	2	350.357,433 284.663,501	7.668
2	350.357,433 284.663,501	3	351.009,51 284.651,007	652.197
3	351.009,51 284.651,007	4	351.009,68 284.658,672	7.667
4	351.009,68 284.658,672	1	350.357,703 284.671,164	652.097

**** Lungimile segmentelor sunt determinate în planul de proiecție Stereo 70 și sunt rotunjite la 1 milimetru.**

***** Distanța dintre puncte este formată din segmente cumulate ce sunt mai mici decât valoarea 1 milimetru.**

**DATE DESPRE IMOBILUL NR. 4724**

Oficiul de Cadastru și Publicitate Imobiliară DOLJ
Biroul de Cadastru și Publicitate Imobiliară Craiova

A. Partea I. Descrierea imobilului

TEREN Extravilan

Adresa: Jud. Dolj, T 55, P 89

Nr. Crt	Nr cadastral Nr. topografic	Suprafața* (mp)	Observații / Referințe
A1		5.000	Sector cadastral:17 Teren neimprejmuit;

B. Partea II. Proprietari și acte

Inscrieri privitoare la dreptul de proprietate și alte drepturi reale	Referințe
0 / 19/05/2022	
Act Administrativ nr. TDP:2128-9685, din 08/01/1997 emis de COMISIA JUDETEANA DOLJ;	
B1	A1
Intabulare, drept de PROPRIETATE, dobândit prin Reconstituire, cota actuala 1/1, cota initiala 1/1 1) VACARU ION, LIPSA CNP	

C. Partea III. SARCINI .


Inscrieri privind dezmembramintele dreptului de proprietate, drepturi reale de garanție și sarcini	Referințe
NU SUNT	

Anexa Nr. 1 La Partea I

Teren

Nr cadastral	Suprafața (mp)*	Observații / Referințe
	5.000	

* Suprafața este determinată în planul de proiecție Stereo 70.



Date referitoare la teren

Crt	Categorie folosință	Intra vilan	Suprafața (mp)	Tarla	Parcelă	Nr. topo	Observații / Referințe
1	arabil	NU	5.000	55	89	-	

Lungime Segmente

1) Valorile lungimilor segmentelor sunt obținute din proiecție în plan.

Punct început	X / Y	Punct sfârșit	X / Y	Lungime segment (** (m)
1	350.357,433 284.663,501	2	350.357,163 284.655,839	7.667
2	350.357,163 284.655,839	3	351.009,34 284.643,343	652.297
3	351.009,34 284.643,343	4	351.009,51 284.651,007	7.666
4	351.009,51 284.651,007	1	350.357,433 284.663,501	652.197

**** Lungimile segmentelor sunt determinate în planul de proiecție Stereo 70 și sunt rotunjite la 1 milimetru.**

***** Distanța dintre puncte este formată din segmente cumulate ce sunt mai mici decât valoarea 1 milimetru.**

**DATE DESPRE IMOBILUL NR. 4725**

Oficiul de Cadastru și Publicitate Imobiliară DOLJ
Biroul de Cadastru și Publicitate Imobiliară Craiova

A. Partea I. Descrierea imobilului

TEREN Extravilan

Adresa: Jud. Dolj, T 55, P 90

Nr. Crt	Nr cadastral Nr. topografic	Suprafața* (mp)	Observații / Referințe
A1		14.000	Sector cadastral:17 Teren neimprejmit;

B. Partea II. Proprietari și acte

Inscrieri privitoare la dreptul de proprietate și alte drepturi reale		Referințe
0 / 19/05/2022		
Act Notarial nr. CM:84, din 03/05/2000 emis de BNP STOENESCU FLOREA;		
B1	Intabulare, drept de PROPRIETATE, dobandit prin Succesiune, cota actuala 2/8, cota initiala 2/8 1) TOMITA IOANA , LIPSA CNP	A1
B2	Intabulare, drept de PROPRIETATE, dobandit prin Succesiune, cota actuala 3/8, cota initiala 3/8 1) TOMITA VASILE , LIPSA CNP	A1
B3	Intabulare, drept de PROPRIETATE, dobandit prin Succesiune, cota actuala 3/8, cota initiala 3/8 1) POPESCU LUCRETIA	A1


C. Partea III. SARCINI .

Inscrieri privind dezmembramintele dreptului de proprietate, drepturi reale de garanție și sarcini	Referințe
NU SUNT	

Anexa Nr. 1 La Partea I**Teren**

Nr cadastral	Suprafața (mp)*	Observații / Referințe
	14.000	

* Suprafața este determinată în planul de proiecție Stereo 70.

**Date referitoare la teren**

Crt	Categorie folosință	Intravilan	Suprafața (mp)	Tarla	Parcelă	Nr. topo	Observații / Referințe
1	arabil	NU	14.000	55	90	-	

Lungime Segmente

1) Valorile lungimilor segmentelor sunt obținute din proiecție în plan.

Punct început	X / Y	Punct sfârșit	X / Y	Lungime segment (** (m))
1	350.357,163 284.655,839	2	350.356,927 284.649,152	6.691
2	350.356,927 284.649,152	3	350.356,2 284.634,398	14.772
3	350.356,2 284.634,398	4	351.008,865 284.621,893	652.785
4	351.008,865 284.621,893	5	351.009,34 284.643,343	21.455
5	351.009,34 284.643,343	1	350.357,163 284.655,839	652.297

**** Lungimile segmentelor sunt determinate în planul de proiecție Stereo 70 și sunt rotunjite la 1 milimetru.**

***** Distanța dintre puncte este formată din segmente cumulate ce sunt mai mici decât valoarea 1 milimetru.**

**DATE DESPRE IMOBILUL NR. 4726**

Oficiul de Cadastru și Publicitate Imobiliară DOLJ
Biroul de Cadastru și Publicitate Imobiliară Craiova

A. Partea I. Descrierea imobilului

TEREN Extravilan

Adresa: Jud. Dolj, T 55, P 91

Nr. Crt	Nr cadastral Nr. topografic	Suprafața* (mp)	Observații / Referințe
A1		7.000	Sector cadastral:17 Teren neimprejmuit;

B. Partea II. Proprietari și acte

Inscrieri privitoare la dreptul de proprietate și alte drepturi reale	Referințe
0 / 19/05/2022	
Act Administrativ nr. TDP:1072-45339, din 14/12/1994 emis de COMISIA JUDETEANA DOLJ;	
B1	A1
Intabulare, drept de PROPRIETATE, dobandit prin Reconstituire, cota actuala 1/1, cota initiala 1/1 1) PATRA MARIN, LIPSA CNP	

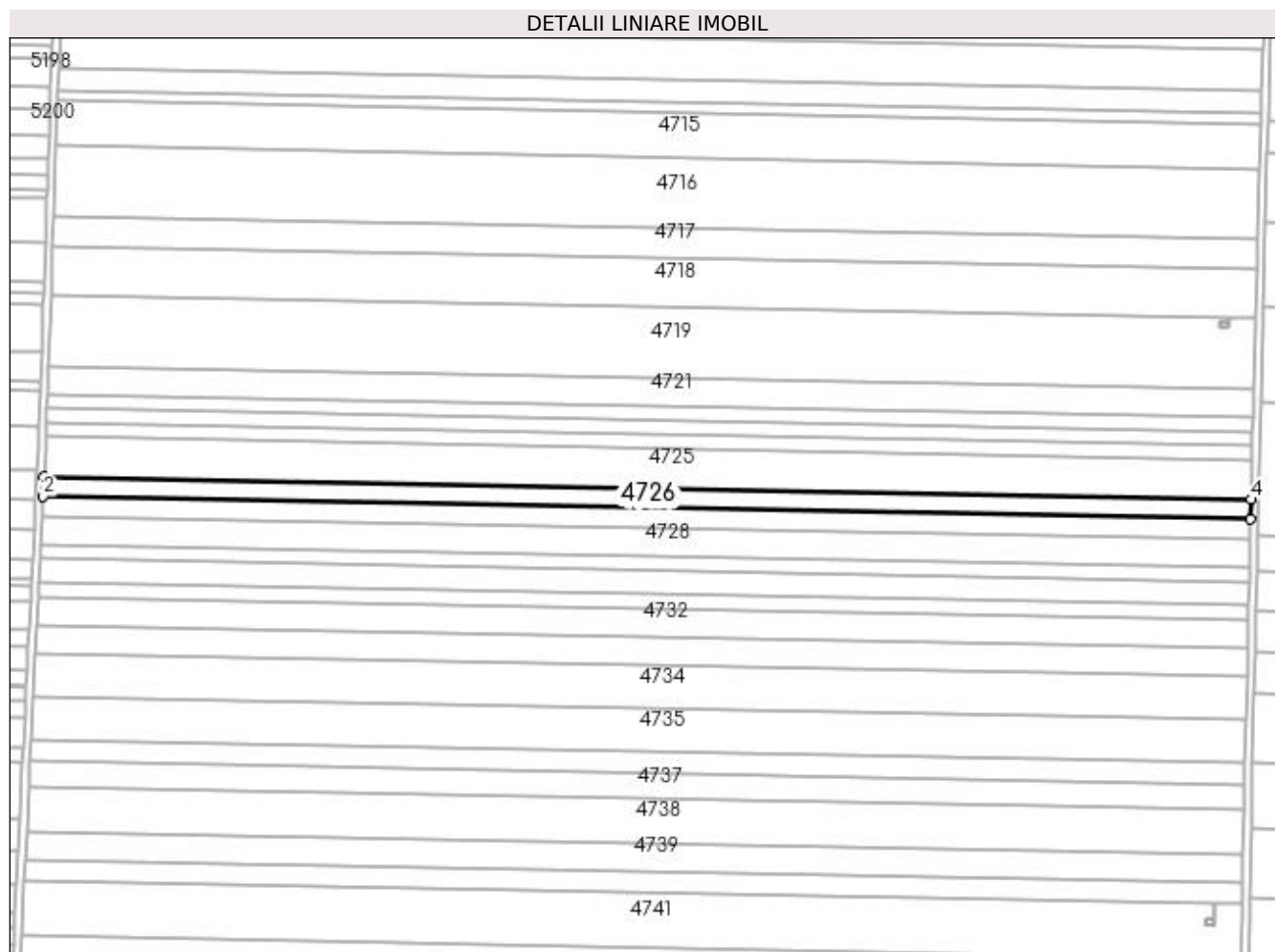
C. Partea III. SARCINI .

Inscrieri privind dezmembramintele dreptului de proprietate, drepturi reale de garanție și sarcini	Referințe
NU SUNT	

Anexa Nr. 1 La Partea I**Teren**

Nr cadastral	Suprafața (mp)*	Observații / Referințe
	7.000	

* Suprafața este determinată în planul de proiecție Stereo 70.

**Date referitoare la teren**

Crt	Categorie folosință	Intra vilan	Suprafața (mp)	Tarla	Parcelă	Nr. topo	Observații / Referințe
1	arabil	NU	7.000	55	91	-	

Lungime Segmente

1) Valorile lungimilor segmentelor sunt obținute din proiecție în plan.

Punct început	X / Y	Punct sfârșit	X / Y	Lungime segment (** (m)
1	350.356,2 284.634,398	2	350.355,671 284.623,685	10.726
2	350.355,671 284.623,685	3	351.008,627 284.611,174	653.076
3	351.008,627 284.611,174	4	351.008,865 284.621,893	10.722
4	351.008,865 284.621,893	1	350.356,2 284.634,398	652.785

**** Lungimile segmentelor sunt determinate în planul de proiecție Stereo 70 și sunt rotunjite la 1 milimetru.**

***** Distanța dintre puncte este formată din segmente cumulate ce sunt mai mici decât valoarea 1 milimetru.**

**DATE DESPRE IMOBILUL NR. 4727**

Oficiul de Cadastru și Publicitate Imobiliară DOLJ
Biroul de Cadastru și Publicitate Imobiliară Craiova

A. Partea I. Descrierea imobilului

TEREN Extravilan

Adresa: Jud. Dolj, T 55, P 92

Nr. Crt	Nr cadastral Nr. topografic	Suprafața* (mp)	Observații / Referințe
A1		7.000	Sector cadastral:17 Teren neimprejmuit;

B. Partea II. Proprietari și acte

Inscrieri privitoare la dreptul de proprietate și alte drepturi reale	Referințe
0 / 19/05/2022	
Act Administrativ nr. TDP:2763-59334, din 15/04/1999 emis de COMISIA JUDETEANA DOLJ;	
B1	A1
Intabulare, drept de PROPRIETATE, dobandit prin Reconstituire, cota actuala 1/1, cota initiala 1/1 1) PATRA GHEORGHE, LIPSA CNP	

C. Partea III. SARCINI .


Inscrieri privind dezmembramintele dreptului de proprietate, drepturi reale de garanție și sarcini	Referințe
NU SUNT	

Anexa Nr. 1 La Partea I

Teren

Nr cadastral	Suprafața (mp)*	Observații / Referințe
	7.000	

* Suprafața este determinată în planul de proiecție Stereo 70.



Date referitoare la teren

Crt	Categorie folosință	Intra vilan	Suprafața (mp)	Tarla	Parcelă	Nr. topo	Observații / Referințe
1	arabil	NU	7.000	55	92	-	

Lungime Segmente

1) Valorile lungimilor segmentelor sunt obținute din proiecție în plan.

Punct început	X / Y	Punct sfârșit	X / Y	Lungime segment (** (m)
1	350.355,671 284.623,685	2	350.355,143 284.612,977	10.721
2	350.355,143 284.612,977	3	351.008,389 284.600,461	653.366
3	351.008,389 284.600,461	4	351.008,627 284.611,174	10.716
4	351.008,627 284.611,174	1	350.355,671 284.623,685	653.076

**** Lungimile segmentelor sunt determinate în planul de proiecție Stereo 70 și sunt rotunjite la 1 milimetru.**

***** Distanța dintre puncte este formată din segmente cumulate ce sunt mai mici decât valoarea 1 milimetru.**

**DATE DESPRE IMOBILUL NR. 4728**

Oficiul de Cadastru și Publicitate Imobiliară DOLJ
Biroul de Cadastru și Publicitate Imobiliară Craiova

A. Partea I. Descrierea imobilului

TEREN Extravilan

Adresa: Jud. Dolj, T 55, P 93

Nr. Crt	Nr cadastral Nr. topografic	Suprafața* (mp)	Observații / Referințe
A1		10.000	Sector cadastral:17 Teren neimprejmuit;

B. Partea II. Proprietari și acte

Inscrieri privitoare la dreptul de proprietate și alte drepturi reale	Referințe
0 / 19/05/2022	
Act Administrativ nr. TDP:985-9693, din 15/08/1994 emis de COMISIA JUDETEANA DOLJ;	
B1	A1
Intabulare, drept de PROPRIETATE, dobandit prin Reconstituire, cota actuala 1/1, cota initiala 1/1 1) DRAGA STEFANA	

C. Partea III. SARCINI .


Inscrieri privind dezmembramintele dreptului de proprietate, drepturi reale de garanție și sarcini	Referințe
NU SUNT	

Anexa Nr. 1 La Partea I

Teren

Nr cadastral	Suprafața (mp)*	Observații / Referințe
	10.000	

* Suprafața este determinată în planul de proiecție Stereo 70.



Date referitoare la teren

Crt	Categorie folosință	Intra vilan	Suprafața (mp)	Tarla	Parcelă	Nr. topo	Observații / Referințe
1	arabil	NU	10.000	55	93	-	

Lungime Segmente

1) Valorile lungimilor segmentelor sunt obținute din proiecție în plan.

Punct început	X / Y	Punct sfârșit	X / Y	Lungime segment (** (m)
1	350.355,143 284.612,977	2	350.354,389 284.597,688	15.308
2	350.354,389 284.597,688	3	351.008,05 284.585,164	653.781
3	351.008,05 284.585,164	4	351.008,389 284.600,461	15.301
4	351.008,389 284.600,461	1	350.355,143 284.612,977	653.366

**** Lungimile segmentelor sunt determinate în planul de proiecție Stereo 70 și sunt rotunjite la 1 milimetru.**

***** Distanța dintre puncte este formată din segmente cumulate ce sunt mai mici decât valoarea 1 milimetru.**

**DATE DESPRE IMOBILUL NR. 4729**

Oficiul de Cadastru și Publicitate Imobiliară DOLJ
Biroul de Cadastru și Publicitate Imobiliară Craiova

A. Partea I. Descrierea imobilului

TEREN Extravilan

Adresa: Jud. Dolj, T 55, P 94

Nr. Crt	Nr cadastral Nr. topografic	Suprafața* (mp)	Observații / Referințe
A1		5.000	Sector cadastral:17 Teren neimprejmuit;

B. Partea II. Proprietari și acte

Inscrieri privitoare la dreptul de proprietate și alte drepturi reale	Referințe
0 / 19/05/2022	
Act Administrativ nr. TDP:1985-48387, din 10/01/1997 emis de COMISIA JUDETEANA DOLJ;	
B1	A1
Intabulare, drept de PROPRIETATE, dobandit prin Constituire, cota actuala 1/1, cota initiala 1/1 1) VACARU FLOAREA, LIPSA CNP	

C. Partea III. SARCINI .

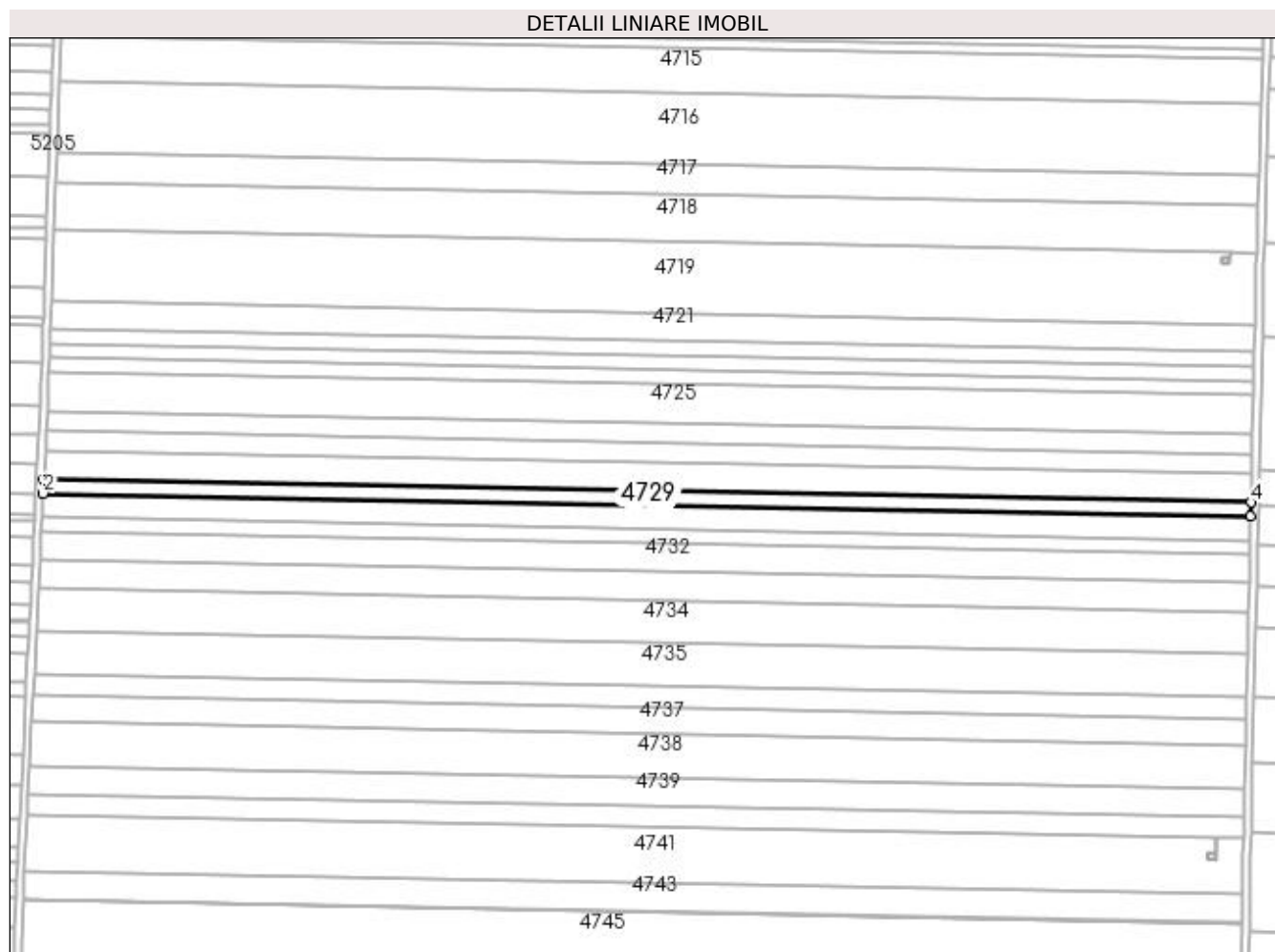
Inscrieri privind dezmembramintele dreptului de proprietate, drepturi reale de garanție și sarcini	Referințe
NU SUNT	

Anexa Nr. 1 La Partea I

Teren

Nr cadastral	Suprafața (mp)*	Observații / Referințe
	5.000	

* Suprafața este determinată în planul de proiecție Stereo 70.



Date referitoare la teren

Crt	Categorie folosință	Intra vilan	Suprafața (mp)	Tarla	Parcelă	Nr. topo	Observații / Referințe
1	arabil	NU	5.000	55	94	-	

Lungime Segmente

1) Valorile lungimilor segmentelor sunt obținute din proiecție în plan.

Punct început	X / Y	Punct sfârșit	X / Y	Lungime segment (** (m)
1	350.354,389 284.597,688	2	350.354,013 284.590,048	7.649
2	350.354,013 284.590,048	3	351.007,88 284.577,519	653.987
3	351.007,88 284.577,519	4	351.008,05 284.585,164	7.647
4	351.008,05 284.585,164	1	350.354,389 284.597,688	653.781

**** Lungimile segmentelor sunt determinate în planul de proiecție Stereo 70 și sunt rotunjite la 1 milimetru.**

***** Distanța dintre puncte este formată din segmente cumulate ce sunt mai mici decât valoarea 1 milimetru.**

**DATE DESPRE IMOBILUL NR. 4730**

Oficiul de Cadastru și Publicitate Imobiliară DOLJ
Biroul de Cadastru și Publicitate Imobiliară Craiova

A. Partea I. Descrierea imobilului

TEREN Extravilan

Adresa: Jud. Dolj, T 55, P 95

Nr. Crt	Nr cadastral Nr. topografic	Suprafața* (mp)	Observații / Referințe
A1		8.500	Sector cadastral:17 Teren neimprejmuit;

B. Partea II. Proprietari și acte

Inscrieri privitoare la dreptul de proprietate și alte drepturi reale	Referințe
0 / 19/05/2022	
Act Administrativ nr. TDP:1074-45339, din 14/02/1995 emis de COMISIA JUDETEANA DOLJ;	
B1	A1
Intabulare, drept de PROPRIETATE, dobândit prin Reconstituire, cota actuala 1/1, cota initiala 1/1 1) COTOVEANU GHEORGHE, LIPSA CNP	

C. Partea III. SARCINI .


Inscrieri privind dezmembramintele dreptului de proprietate, drepturi reale de garanție și sarcini	Referințe
NU SUNT	

Anexa Nr. 1 La Partea I

Teren

Nr cadastral	Suprafaţa (mp)*	Observații / Referințe
	8.500	

* Suprafața este determinată în planul de proiecție Stereo 70.



Date referitoare la teren

Crt	Categorie folosință	Intravilan	Suprafața (mp)	Tarla	Parcelă	Nr. topo	Observații / Referințe
1	arabil	NU	8.500	55	95	-	

Lungime Segmente

1) Valorile lungimilor segmentelor sunt obținute din proiecție în plan.

Punct început	X / Y	Punct sfârșit	X / Y	Lungime segment (** (m)
1	350.354,013 284.590,048	2	350.353,372 284.577,064	13.0
2	350.353,372 284.577,064	3	351.007,592 284.564,529	654.34
3	351.007,592 284.564,529	4	351.007,88 284.577,519	12.993
4	351.007,88 284.577,519	1	350.354,013 284.590,048	653.987

**** Lungimile segmentelor sunt determinate în planul de proiecție Stereo 70 și sunt rotunjite la 1 milimetru.**

***** Distanța dintre puncte este formată din segmente cumulate ce sunt mai mici decât valoarea 1 milimetru.**

**DATE DESPRE IMOBILUL NR. 4731**

Oficiul de Cadastru și Publicitate Imobiliară DOLJ
Biroul de Cadastru și Publicitate Imobiliară Craiova

A. Partea I. Descrierea imobilului

TEREN Extravilan

Adresa: Jud. Dolj, T 55, P 96

Nr. Crt	Nr cadastral Nr. topografic	Suprafața* (mp)	Observații / Referințe
A1		5.000	Sector cadastral:17 Teren neimprejmuit;

B. Partea II. Proprietari și acte

Inscrieri privitoare la dreptul de proprietate și alte drepturi reale	Referințe
0 / 19/05/2022	
Act Administrativ nr. TDP:986-9693, din 16/08/1994 emis de COMISIA JUDETEANA DOLJ;	
B1	A1
Intabulare, drept de PROPRIETATE, dobandit prin Reconstituire, cota actuala 1/1, cota initiala 1/1 1) COTOVEANU ECATERINA, LIPSA CNP	

C. Partea III. SARCINI .


Inscrieri privind dezmembramintele dreptului de proprietate, drepturi reale de garanție și sarcini	Referințe
NU SUNT	

Anexa Nr. 1 La Partea I

Teren

Nr cadastral	Suprafața (mp)*	Observații / Referințe
	5.000	

* Suprafața este determinată în planul de proiecție Stereo 70.



Date referitoare la teren

Crt	Categorie folosință	Intra vilan	Suprafața (mp)	Tarla	Parcelă	Nr. topo	Observații / Referințe
1	arabil	NU	5.000	55	96	-	

Lungime Segmente

1) Valorile lungimilor segmentelor sunt obținute din proiecție în plan.

Punct început	X / Y	Punct sfârșit	X / Y	Lungime segment (** (m)
1	350.353,372 284.577,064	2	350.352,996 284.569,43	7.643
2	350.352,996 284.569,43	3	351.007,423 284.556,89	654.547
3	351.007,423 284.556,89	4	351.007,592 284.564,529	7.641
4	351.007,592 284.564,529	1	350.353,372 284.577,064	654.34

**** Lungimile segmentelor sunt determinate în planul de proiecție Stereo 70 și sunt rotunjite la 1 milimetru.**

***** Distanța dintre puncte este formată din segmente cumulate ce sunt mai mici decât valoarea 1 milimetru.**

**DATE DESPRE IMOBILUL NR. 4732**

Oficiul de Cadastru și Publicitate Imobiliară DOLJ
 Biroul de Cadastru și Publicitate Imobiliară Craiova

A. Partea I. Descrierea imobilului

TEREN Extravilan

Adresa: Jud. Dolj, T 55, P 97

Nr. Crt	Nr cadastral Nr. topografic	Suprafața* (mp)	Observații / Referințe
A1		10.000	Sector cadastral:17 Teren neimprejmuit;

B. Partea II. Proprietari și acte

Inscrieri privitoare la dreptul de proprietate și alte drepturi reale		Referințe
0 / 19/05/2022		
Act Administrativ nr. TDP:2308-19545, din 20/01/1997 emis de COMISIA JUDETEANA DOLJ (CERTIF. DE DECES:D9631458/18.09.1992;);		
B1	Intabulare, drept de PROPRIETATE, dobandit prin Reconstituire, cota actuala 1/1, cota initiala 1/1 1) TOMA VASILE, DECEDAT, LIPSA CNP DEFUNCT:Da	A1

C. Partea III. SARCINI .


Inscrieri privind dezmembramintele dreptului de proprietate, drepturi reale de garanție și sarcini	Referințe
NU SUNT	

Anexa Nr. 1 La Partea I

Teren

Nr cadastral	Suprafața (mp)*	Observații / Referințe
	10.000	

* Suprafața este determinată în planul de proiecție Stereo 70.



Date referitoare la teren

Crt	Categorie folosință	Intra vilan	Suprafața (mp)	Tarla	Parcelă	Nr. topo	Observații / Referințe
1	arabil	NU	10.000	55	97	-	

Lungime Segmente

1) Valorile lungimilor segmentelor sunt obținute din proiecție în plan.

Punct început	X / Y	Punct sfârșit	X / Y	Lungime segment (** (m)
1	350.352,996 284.569,43	2	350.352,243 284.554,168	15.281
2	350.352,243 284.554,168	3	351.007,084 284.541,621	654.961
3	351.007,084 284.541,621	4	351.007,423 284.556,89	15.273
4	351.007,423 284.556,89	1	350.352,996 284.569,43	654.547

**** Lungimile segmentelor sunt determinate în planul de proiecție Stereo 70 și sunt rotunjite la 1 milimetru.**

***** Distanța dintre puncte este formată din segmente cumulate ce sunt mai mici decât valoarea 1 milimetru.**

**DATE DESPRE IMOBILUL NR. 4733**

Oficiul de Cadastru și Publicitate Imobiliară DOLJ
Biroul de Cadastru și Publicitate Imobiliară Craiova

A. Partea I. Descrierea imobilului

TEREN Extravilan

Adresa: Jud. Dolj, T 55, P 98

Nr. Crt	Nr cadastral Nr. topografic	Suprafața* (mp)	Observații / Referințe
A1		10.200	Sector cadastral:17 Teren neimprejmuit;

B. Partea II. Proprietari și acte

Inscrieri privitoare la dreptul de proprietate și alte drepturi reale	Referințe
0 / 19/05/2022	
Act Administrativ nr. TDP:2161-9685, din 08/01/1997 emis de COMISIA JUDETEANA DOLJ;	
B1	A1
Intabulare, drept de PROPRIETATE, dobandit prin Reconstituire, cota actuala 1/1, cota initiala 1/1 1) BUZATU MARIA, LIPSA CNP	

C. Partea III. SARCINI .


Inscrieri privind dezmembramintele dreptului de proprietate, drepturi reale de garanție și sarcini	Referințe
NU SUNT	

Anexa Nr. 1 La Partea I

Teren

Nr cadastral	Suprafața (mp)*	Observații / Referințe
	10.200	

* Suprafața este determinată în planul de proiecție Stereo 70.



Date referitoare la teren

Crt	Categorie folosință	Intra vilan	Suprafața (mp)	Tarla	Parcelă	Nr. topo	Observații / Referințe
1	arabil	NU	10.200	55	98	-	

Lungime Segmente

1) Valorile lungimilor segmentelor sunt obținute din proiecție în plan.

Punct început	X / Y	Punct sfârșit	X / Y	Lungime segment (** (m)
1	350.352,243 284.554,168	2	350.351,476 284.538,612	15.575
2	350.351,476 284.538,612	3	351.006,739 284.526,056	655.383
3	351.006,739 284.526,056	4	351.007,084 284.541,621	15.569
4	351.007,084 284.541,621	1	350.352,243 284.554,168	654.961

**** Lungimile segmentelor sunt determinate în planul de proiecție Stereo 70 și sunt rotunjite la 1 milimetru.**

***** Distanța dintre puncte este formată din segmente cumulate ce sunt mai mici decât valoarea 1 milimetru.**

**DATE DESPRE IMOBILUL NR. 4734**

Oficiul de Cadastru și Publicitate Imobiliară DOLJ
Biroul de Cadastru și Publicitate Imobiliară Craiova

A. Partea I. Descrierea imobilului

TEREN Extravilan

Adresa: Jud. Dolj, T 55, P 99

Nr. Crt	Nr cadastral Nr. topografic	Suprafața* (mp)	Observații / Referințe
A1		15.000	Sector cadastral:17 Teren neimprejmuit;

B. Partea II. Proprietari și acte

Inscrieri privitoare la dreptul de proprietate și alte drepturi reale	Referințe
0 / 19/05/2022	
Act Administrativ nr. TDP:981-9693, din 15/08/1994 emis de COMISIA JUDETEANA DOLJ;	
B1	A1
Intabulare, drept de PROPRIETATE, dobandit prin Reconstituire, cota actuala 1/1, cota initiala 1/1 1) DRAGA CICERONE, LIPSA CNP	


C. Partea III. SARCINI .

Inscrieri privind dezmembramintele dreptului de proprietate, drepturi reale de garanție și sarcini	Referințe
NU SUNT	

Anexa Nr. 1 La Partea I**Teren**

Nr cadastral	Suprafața (mp)*	Observații / Referințe
	15.000	

* Suprafața este determinată în planul de proiecție Stereo 70.

**Date referitoare la teren**

Crt	Categorie folosință	Intra vilan	Suprafața (mp)	Tarla	Parcelă	Nr. topo	Observații / Referințe
1	arabil	NU	15.000	55	99	-	

Lungime Segmente

1) Valorile lungimilor segmentelor sunt obținute din proiecție în plan.

Punct început	X / Y	Punct sfârșit	X / Y	Lungime segment (** (m)
1	350.351,476 284.538,612	2	350.350,349 284.515,753	22.887
2	350.350,349 284.515,753	3	351.006,232 284.503,185	656.003
3	351.006,232 284.503,185	4	351.006,739 284.526,056	22.877
4	351.006,739 284.526,056	1	350.351,476 284.538,612	655.383

**** Lungimile segmentelor sunt determinate în planul de proiecție Stereo 70 și sunt rotunjite la 1 milimetru.**

***** Distanța dintre puncte este formată din segmente cumulate ce sunt mai mici decât valoarea 1 milimetru.**

**DATE DESPRE IMOBILUL NR. 4735**

Oficiul de Cadastru și Publicitate Imobiliară DOLJ
Biroul de Cadastru și Publicitate Imobiliară Craiova

A. Partea I. Descrierea imobilului

TEREN Extravilan

Adresa: Jud. Dolj, T 55, P 100

Nr. Crt	Nr cadastral Nr. topografic	Suprafața* (mp)	Observații / Referințe
A1	32082	15.516	Sector cadastral:17 Teren neimprejmit;

B. Partea II. Proprietari și acte

Inscrieri privitoare la dreptul de proprietate și alte drepturi reale		Referințe
93561 / 15/06/2017		
Act Notarial nr. CVC:2479, din 14/06/2107 emis de NP CUREA IONEL ;		
B1	Intabulare, drept de PROPRIETATE, dobandit prin Conventie, cota actuala 1/1, cota initiala 1/1 1) CAZAC VASILICA	A1
Act Notarial nr. CVC:2479, din 14/06/2017 emis de NP CUREA IONEL ;		
B2	Se noteaza faptul ca, imobilul face parte din patrimoniul de afectatiune al lui : CAZACU VASILICA INTREPRINDERE FAMILIALA	A1


C. Partea III. SARCINI .

Inscrieri privind dezmembramintele dreptului de proprietate, drepturi reale de garanție și sarcini	Referințe
NU SUNT	

Anexa Nr. 1 La Partea I**Teren**

Nr cadastral	Suprafața (mp)*	Observații / Referințe
32082	15.516	

* Suprafața este determinată în planul de proiecție Stereo 70.

**Date referitoare la teren**

Crt	Categorie folosință	Intra vilan	Suprafața (mp)	Tarla	Parcelă	Nr. topo	Observații / Referințe
1	arabil	NU	15.516	55	100	-	

Lungime Segmente

1) Valorile lungimilor segmentelor sunt obținute din proiecție în plan.

Punct început	X / Y	Punct sfârșit	X / Y	Lungime segment (** (m)
1	350.350,349 284.515,753	2	350.349,184 284.492,13	23.652
2	350.349,184 284.492,13	3	351.005,707 284.479,55	656.644
3	351.005,707 284.479,55	4	351.006,232 284.503,185	23.641
4	351.006,232 284.503,185	1	350.350,349 284.515,753	656.003

**** Lungimile segmentelor sunt determinate în planul de proiecție Stereo 70 și sunt rotunjite la 1 milimetru.**

***** Distanța dintre puncte este formată din segmente cumulate ce sunt mai mici decât valoarea 1 milimetru.**

**DATE DESPRE IMOBILUL NR. 4736**

Oficiul de Cadastru și Publicitate Imobiliară DOLJ
Biroul de Cadastru și Publicitate Imobiliară Craiova

A. Partea I. Descrierea imobilului

TEREN Extravilan

Adresa: Jud. Dolj, T 55, P 101

Nr. Crt	Nr cadastral Nr. topografic	Suprafața* (mp)	Observații / Referințe
A1		7.638	Sector cadastral:17 Teren neimprejmuit;

B. Partea II. Proprietari și acte

Inscrieri privitoare la dreptul de proprietate și alte drepturi reale	Referințe
0 / 19/05/2022	
Act Administrativ nr. TDP:1081-45339, din 15/12/1994 emis de COMISIA JUDETEANA DOLJ (CERTIF. DE DECES:D9633542/05.01.1993;);	
B1	A1
Intabulare, drept de PROPRIETATE, dobandit prin Reconstituire, cota actuala 1/1, cota initiala 1/1 1) PANESCU EUGENIA, DECEDAT, LIPSA CNP DEFUNCT:Da	

C. Partea III. SARCINI .

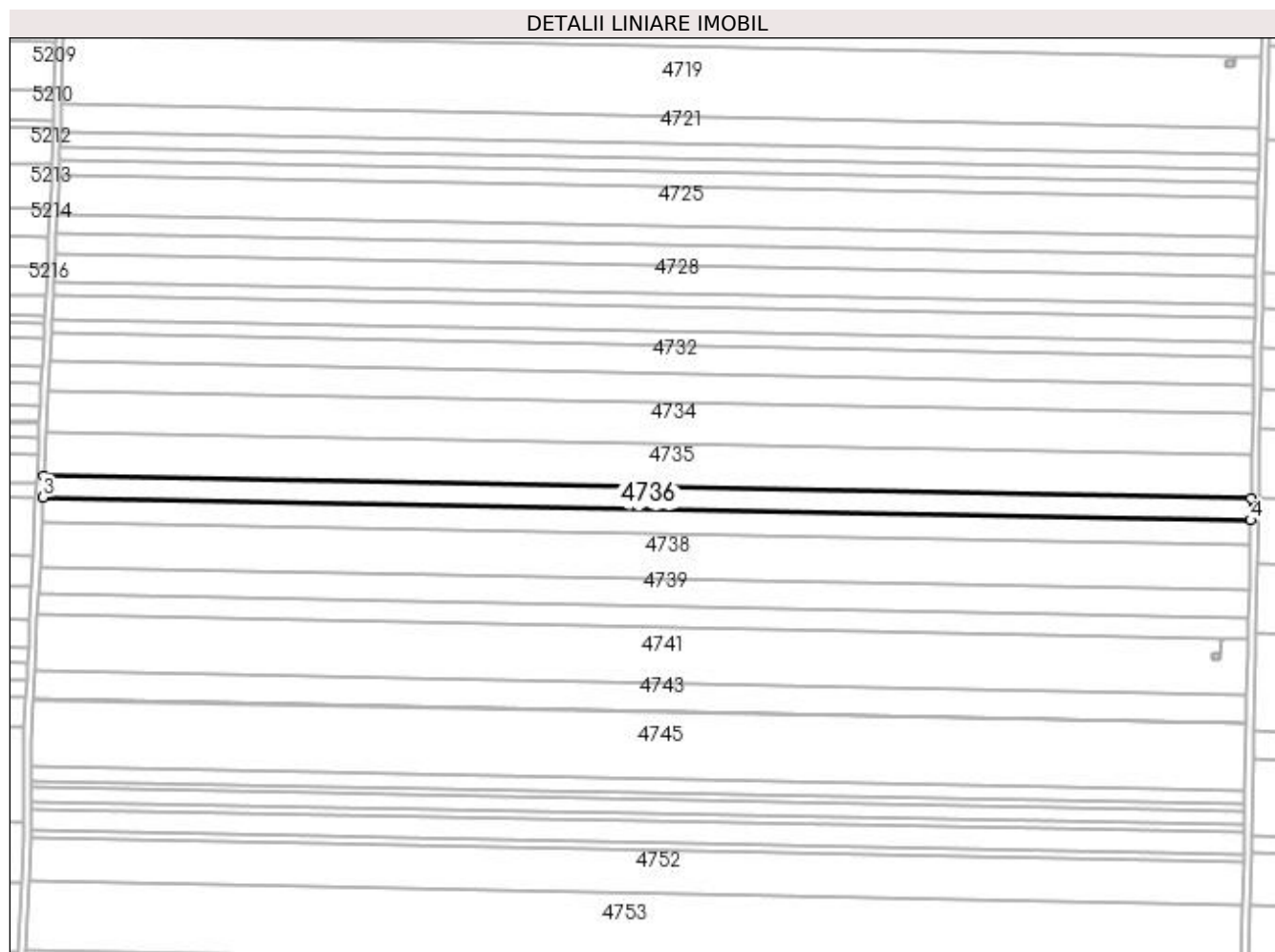
Inscrieri privind dezmembramintele dreptului de proprietate, drepturi reale de garanție și sarcini	Referințe
NU SUNT	

Anexa Nr. 1 La Partea I

Teren

Nr cadastral	Suprafața (mp)*	Observații / Referințe
	7.638	

* Suprafața este determinată în planul de proiecție Stereo 70.



Date referitoare la teren

Crt	Categorie folosință	Intra vilan	Suprafața (mp)	Tarla	Parcelă	Nr. topo	Observații / Referințe
1	arabil	NU	7.638	55	101	-	

Lungime Segmente

1) Valorile lungimilor segmentelor sunt obținute din proiecție în plan.

Punct început	X / Y	Punct sfârșit	X / Y	Lungime segment (** (m)
1	351.005,707 284.479,55	2	350.349,184 284.492,13	656.644
2	350.349,184 284.492,13	3	350.348,611 284.480,51	11.634
3	350.348,611 284.480,51	4	351.005,45 284.467,924	656.96
4	351.005,45 284.467,924	1	351.005,707 284.479,55	11.629

**** Lungimile segmentelor sunt determinate în planul de proiecție Stereo 70 și sunt rotunjite la 1 milimetru.**

***** Distanța dintre puncte este formată din segmente cumulate ce sunt mai mici decât valoarea 1 milimetru.**

**DATE DESPRE IMOBILUL NR. 4737**

Oficiul de Cadastru și Publicitate Imobiliară DOLJ
Biroul de Cadastru și Publicitate Imobiliară Craiova

A. Partea I. Descrierea imobilului

TEREN Extravilan

Adresa: Jud. Dolj, T 55, P 102

Nr. Crt	Nr cadastral Nr. topografic	Suprafața* (mp)	Observații / Referințe
A1	31192	Din acte: 9.160 Masurata: 9.144	Sector cadastral:17 Teren neimprejmuit;

B. Partea II. Proprietari și acte

Inscrieri privitoare la dreptul de proprietate și alte drepturi reale	Referințe
87468 / 24/07/2015	
Hotarare Judecatoreasca nr. HJ:426, din 18/03/2011 emis de JUDECATORIA CALAFAT;	
B1	A1
Intabulare, drept de PROPRIETATE, dobandit prin Hotarare Judecatoreasca, cota actuala 1/1, cota initiala 1/1	
1) SC ROTEAM SRL , CIF:16841581	

C. Partea III. SARCINI .


Inscrieri privind dezmembramintele dreptului de proprietate, drepturi reale de garanție și sarcini	Referințe
NU SUNT	

Anexa Nr. 1 La Partea I

Teren

Nr cadastral	Suprafața (mp)*	Observații / Referințe
31192	Din acte: 9.160 Masurata: 9.144	

* Suprafața este determinată în planul de proiecție Stereo 70.



Date referitoare la teren

Crt	Categorie folosință	Intra vilan	Suprafața (mp)	Tarla	Parcelă	Nr. topo	Observații / Referințe
1	arabil	NU	9.144	55	102	-	

Lungime Segmente

1) Valorile lungimilor segmentelor sunt obținute din proiecție în plan.

Punct început	X / Y	Punct sfârșit	X / Y	Lungime segment (** (m)
1	350.348,611 284.480,51	2	350.347,925 284.466,605	13.922
2	350.347,925 284.466,605	3	351.005,141 284.454,013	657.337
3	351.005,141 284.454,013	4	351.005,45 284.467,924	13.914
4	351.005,45 284.467,924	1	350.348,611 284.480,51	656.96

**** Lungimile segmentelor sunt determinate în planul de proiecție Stereo 70 și sunt rotunjite la 1 milimetru.**

***** Distanța dintre puncte este formată din segmente cumulate ce sunt mai mici decât valoarea 1 milimetru.**

**DATE DESPRE IMOBILUL NR. 4738**

Oficiul de Cadastru și Publicitate Imobiliară DOLJ
Biroul de Cadastru și Publicitate Imobiliară Craiova

A. Partea I. Descrierea imobilului

TEREN Extravilan

Adresa: Jud. Dolj, T 55, P 103

Nr. Crt	Nr cadastral Nr. topografic	Suprafața* (mp)	Observații / Referințe
A1		15.734	Sector cadastral:17 Teren neimprejmuit;

B. Partea II. Proprietari și acte

Inscrieri privitoare la dreptul de proprietate și alte drepturi reale	Referințe
0 / 19/05/2022	
Act Administrativ nr. TDP:974-9693, din 12/08/1994 emis de COMISIA JUDETEANA DOLJ;	
B1	A1
Intabulare, drept de PROPRIETATE, dobandit prin Reconstituire, cota actuala 1/1, cota initiala 1/1 1) ANGHEL CONSTANTIN, LIPSA CNP	

C. Partea III. SARCINI .


Inscrieri privind dezmembramintele dreptului de proprietate, drepturi reale de garanție și sarcini	Referințe
NU SUNT	

Anexa Nr. 1 La Partea I

Teren

Nr cadastral	Suprafața (mp)*	Observații / Referințe
	15.734	

* Suprafața este determinată în planul de proiecție Stereo 70.



Date referitoare la teren

Crt	Categorie folosință	Intra vilan	Suprafața (mp)	Tarla	Parcelă	Nr. topo	Observații / Referințe
1	arabil	NU	15.734	55	103	-	

Lungime Segmente

1) Valorile lungimilor segmentelor sunt obținute din proiecție în plan.

Punct început	X / Y	Punct sfârșit	X / Y	Lungime segment (** (m)
1	350.347,925 284.466,605	2	350.346,746 284.442,699	23.935
2	350.346,746 284.442,699	3	351.004,61 284.430,094	657.985
3	351.004,61 284.430,094	4	351.005,141 284.454,013	23.925
4	351.005,141 284.454,013	1	350.347,925 284.466,605	657.337

**** Lungimile segmentelor sunt determinate în planul de proiecție Stereo 70 și sunt rotunjite la 1 milimetru.**

***** Distanța dintre puncte este formată din segmente cumulate ce sunt mai mici decât valoarea 1 milimetru.**

**DATE DESPRE IMOBILUL NR. 4739**

Oficiul de Cadastru și Publicitate Imobiliară DOLJ
Biroul de Cadastru și Publicitate Imobiliară Craiova

A. Partea I. Descrierea imobilului

TEREN Extravilan

Adresa: Jud. Dolj, T 55, P 104

Nr. Crt	Nr cadastral Nr. topografic	Suprafața* (mp)	Observații / Referințe
A1		10.000	Sector cadastral:17 Teren neimprejmuit;

B. Partea II. Proprietari și acte

Inscrieri privitoare la dreptul de proprietate și alte drepturi reale	Referințe
0 / 19/05/2022	
Act Administrativ nr. TDP:942-9693, din 18/05/1994 emis de COMISIA JUDETEANA DOLJ;	
B1	A1
Intabulare, drept de PROPRIETATE, dobandit prin Reconstituire, cota actuala 1/1, cota initiala 1/1 1) DRAGA GHEORGHE, LIPSA CNP	

C. Partea III. SARCINI .


Inscrieri privind dezmembramintele dreptului de proprietate, drepturi reale de garanție și sarcini	Referințe
NU SUNT	

Anexa Nr. 1 La Partea I

Teren

Nr cadastral	Suprafața (mp)*	Observații / Referințe
	10.000	

* Suprafața este determinată în planul de proiecție Stereo 70.



Date referitoare la teren

Crt	Categorie folosință	Intra vilan	Suprafața (mp)	Tarla	Parcelă	Nr. topo	Observații / Referințe
1	arabil	NU	10.000	55	104	-	

Lungime Segmente

1) Valorile lungimilor segmentelor sunt obținute din proiecție în plan.

Punct început	X / Y	Punct sfârșit	X / Y	Lungime segment (** (m)
1	351.004,61 284.430,094	2	350.346,746 284.442,699	657.985
2	350.346,746 284.442,699	3	350.345,997 284.427,518	15.199
3	350.345,997 284.427,518	4	351.004,274 284.414,905	658.398
4	351.004,274 284.414,905	1	351.004,61 284.430,094	15.193

**** Lungimile segmentelor sunt determinate în planul de proiecție Stereo 70 și sunt rotunjite la 1 milimetru.**

***** Distanța dintre puncte este formată din segmente cumulate ce sunt mai mici decât valoarea 1 milimetru.**

**DATE DESPRE IMOBILUL NR. 4740**

Oficiul de Cadastru și Publicitate Imobiliară DOLJ
Biroul de Cadastru și Publicitate Imobiliară Craiova

A. Partea I. Descrierea imobilului

TEREN Extravilan

Adresa: Jud. Dolj, T 55, P 105

Nr. Crt	Nr cadastral Nr. topografic	Suprafața* (mp)	Observații / Referințe
A1		7.376	Sector cadastral:17 Teren neimprejmuit;

B. Partea II. Proprietari și acte

Inscrieri privitoare la dreptul de proprietate și alte drepturi reale	Referințe
0 / 19/05/2022	
Act Administrativ nr. TDP:947-9693, din 06/06/1994 emis de COMISIA JUDETEANA DOLJ;	
B1	A1
Intabulare, drept de PROPRIETATE, dobandit prin Reconstituire, cota actuala 1/1, cota initiala 1/1 1) DRAGA IOANA, LIPSA CNP	


C. Partea III. SARCINI .

Inscrieri privind dezmembramintele dreptului de proprietate, drepturi reale de garanție și sarcini	Referințe
NU SUNT	

Anexa Nr. 1 La Partea I**Teren**

Nr cadastral	Suprafața (mp)*	Observații / Referințe
	7.376	

* Suprafața este determinată în planul de proiecție Stereo 70.

**Date referitoare la teren**

Crt	Categorie folosință	Intra vilan	Suprafața (mp)	Tarla	Parcelă	Nr. topo	Observații / Referințe
1	arabil	NU	7.376	55	105	-	

Lungime Segmente

1) Valorile lungimilor segmentelor sunt obținute din proiecție în plan.

Punct început	X / Y	Punct sfârșit	X / Y	Lungime segment (** (m)
1	350.345,997 284.427,518	2	350.345,445 284.416,326	11.206
2	350.345,445 284.416,326	3	350.989,35 284.403,988	644.023
3	350.989,35 284.403,988	4	350.989,352 284.403,988	0.002
4	350.989,352 284.403,988	5	351.004,025 284.403,707	14.676
5	351.004,025 284.403,707	6	351.004,274 284.414,905	11.201

Punct început	X / Y	Punct sfârșit	X / Y	Lungime segment (** (m)
6	351.004,274 284.414,905	1	350.345,997 284.427,518	658.398

** Lungimile segmentelor sunt determinate în planul de proiecție Stereo 70 și sunt rotunjite la 1 milimetru.

*** Distanța dintre puncte este formată din segmente cumulate ce sunt mai mici decât valoarea 1 milimetru.

**DATE DESPRE IMOBILUL NR. 4741**

Oficiul de Cadastru și Publicitate Imobiliară DOLJ
Biroul de Cadastru și Publicitate Imobiliară Craiova

A. Partea I. Descrierea imobilului

TEREN Extravilan

Adresa: Jud. Dolj, T 55, P 106

Nr. Crt	Nr cadastral Nr. topografic	Suprafața* (mp)	Observații / Referințe
A1		20.000	Sector cadastral:17 Teren neimprejmuit;

B. Partea II. Proprietari și acte

Inscrieri privitoare la dreptul de proprietate și alte drepturi reale	Referințe
0 / 19/05/2022	
Act Notarial nr. CM:248, din 13/03/2006 emis de BNP STOENESCU FLOREA;	
B1	A1
Intabulare, drept de PROPRIETATE, dobandit prin Succesiune, cota actuala 1/1, cota initiala 1/1 1) CROITORU MARIA, LIPSA CNP	

C. Partea III. SARCINI .


Inscrieri privind dezmembramintele dreptului de proprietate, drepturi reale de garanție și sarcini	Referințe
NU SUNT	

Anexa Nr. 1 La Partea I

Teren

Nr cadastral	Suprafața (mp)*	Observații / Referințe
	20.000	

* Suprafața este determinată în planul de proiecție Stereo 70.



Date referitoare la teren

Crt	Categorie folosință	Intra vilan	Suprafața (mp)	Tarla	Parcelă	Nr. topo	Observații / Referințe
1	arabil	NU	20.000	55	106	-	

Lungime Segmente

1) Valorile lungimilor segmentelor sunt obținute din proiecție în plan.

Punct început	X / Y	Punct sfârșit	X / Y	Lungime segment (** (m)
1	350.345,445 284.416,326	2	350.343,949 284.385,982	30.381
2	350.343,949 284.385,982	3	351.003,406 284.373,346	659.578
3	351.003,406 284.373,346	4	351.003,836 284.395,198	21.856
4	351.003,836 284.395,198	5	351.004,025 284.403,707	8.511
5	351.004,025 284.403,707	6	350.989,352 284.403,988	14.676

Punct început	X / Y	Punct sfârșit	X / Y	Lungime segment (** (m)
6	350.989,352 284.403,988	7	350.989,185 284.395,264	8.726
7	350.989,185 284.395,264	8	350.989,182 284.394,964	0.3
8	350.989,182 284.394,964	9	350.989,156 284.392,314	2.65
9	350.989,156 284.392,314	10	350.989,155 284.392,015	0.299
10	350.989,155 284.392,015	11	350.988,655 284.392,019	0.5
11	350.988,655 284.392,019	12	350.984,733 284.392,059	3.922
12	350.984,733 284.392,059	13	350.984,234 284.392,064	0.499
13	350.984,234 284.392,064	14	350.984,236 284.392,363	0.299
14	350.984,236 284.392,363	15	350.984,262 284.395,013	2.65
15	350.984,262 284.395,013	16	350.984,265 284.395,313	0.3
16	350.984,265 284.395,313	17	350.984,764 284.395,309	0.499
17	350.984,764 284.395,309	18	350.988,685 284.395,267	3.921
18	350.988,685 284.395,267	19	350.989,183 284.395,264	0.498
19	350.989,183 284.395,264	20	350.989,35 284.403,988	8.726
20	350.989,35 284.403,988	1	350.345,445 284.416,326	644.023

** Lungimile segmentelor sunt determinate în planul de proiecție Stereo 70 și sunt rotunjite la 1 milimetru.

*** Distanța dintre puncte este formată din segmente cumulate ce sunt mai mici decât valoarea 1 milimetru.

**DATE DESPRE IMOBILUL NR. 4742**

Oficiul de Cadastru și Publicitate Imobiliară DOLJ
Biroul de Cadastru și Publicitate Imobiliară Craiova

A. Partea I. Descrierea imobilului

TEREN Extravilan

Nr. CF vechi:295

Nr. cadastral vechi:380

Adresa: Jud. Dolj, T 55, P 90

Nr. Crt	Nr cadastral Nr. topografic	Suprafața* (mp)	Observații / Referințe
A1	32955	16	Sector cadastral:17 Teren neimprejmuit; STALP 339 SN - "LEA 220 kV Portile de Fier II-Calafat DC LEA 110 kV CETATE-Calafat " ; ERONAT T 125 IN CF 32955;

Construcții

Crt	Nr cadastral Nr. topografic	Adresa	Observații / Referințe
A1.1	32955-C1	Jud. Dolj, T 55, P 90	Nr. niveluri:1; S. construita la sol:16 mp; S. construita desfasurata:16 mp;

B. Partea II. Proprietari și acte

Inscrieri privitoare la dreptul de proprietate și alte drepturi reale		Referințe
44749 / 18/10/2006		
Act Normativ nr. HG:2060, din 01/01/2004 emis de Guvernul Romaniei ;		
B1	Intabulare, drept de PROPRIETATE, dobandit prin Lege, cota actuala 1/1, cota initiala 1/1 1) STATUL ROMAN , CIF:99999999999999, LIPSA CUI	A1, A1.1
Act Administrativ nr. CONTRACT DE CONCESIUNE:1, din 01/01/2004 emis de Ministerul Economiei si Comertului (Act aditional nr.2/2006 Ministerul Economiei si Comertului);		
B2	Intabulare, drept de CONCESIUNE pentru 49 de ani incepand cu data de 29.06.2004 , dobandit prin Conventie, cota actuala 1/1, cota initiala 1/1 1) C.N.T.E.E. - TRANSELECTRICA SA SUC TRANSPORT CRAIOVA , CIF:99999999999999, LIPSA CUI	A1, A1.1

C. Partea III. SARCINI .

Inscrieri privind dezmembramintele dreptului de proprietate, drepturi reale de garanție și sarcini	Referințe
NU SUNT	

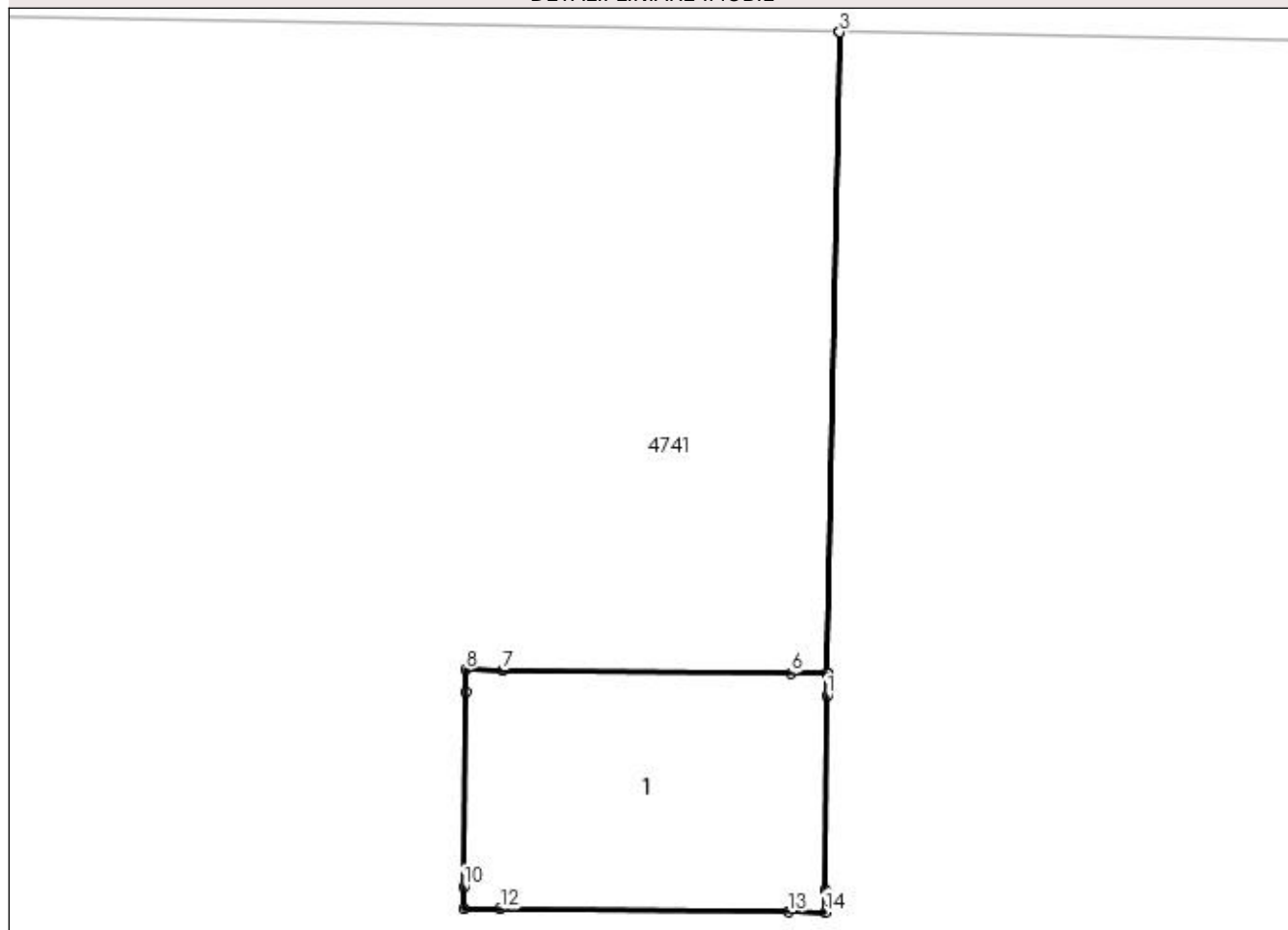
Anexa Nr. 1 La Partea I

Teren

Nr cadastral	Suprafața (mp)*	Observații / Referințe
32955	16	STALP 339 SN - "LEA 220 kV Portile de Fier II-Calafat DC LEA 110 kV CETATE-Calafat"; ERONAT T 125 IN CF 32955;

* Suprafața este determinată în planul de proiecție Stereo 70.

DETALII LINIARE IMOBIL



Date referitoare la teren

Crt	Categorie folosință	Intra vilan	Suprafața (mp)	Tarla	Parcelă	Nr. topo	Observații / Referințe
1	curți constructii	NU	16	55	90	-	ERONAT T 125 IN CF 32955

Date referitoare la construcții

Crt	Număr	Destinație construcție	Supraf. (mp)	Situație juridică	Observații / Referințe
A1.1	32955-C1	construcții industriale și edilitare	16	Cu acte	Nr. niveluri:1; S. construita la sol:16 mp; S. construita desfasurata:16 mp;

Lungime Segmente

1) Valorile lungimilor segmentelor sunt obținute din proiecție în plan.

Punct început	X / Y	Punct sfârșit	X / Y	Lungime segment (** (m)
1	350.989,182 284.394,964	2	350.989,185 284.395,264	0.3
2	350.989,185 284.395,264	3	350.989,352 284.403,988	8.726
3	350.989,352 284.403,988	4	350.989,35 284.403,988	0.002

Punct început	X / Y	Punct sfârşit	X / Y	Lungime segment (** (m)
4	350.989,35 284.403,988	5	350.989,183 284.395,264	8.726
5	350.989,183 284.395,264	6	350.988,685 284.395,267	0.498
6	350.988,685 284.395,267	7	350.984,764 284.395,309	3.921
7	350.984,764 284.395,309	8	350.984,265 284.395,313	0.499
8	350.984,265 284.395,313	9	350.984,262 284.395,013	0.3
9	350.984,262 284.395,013	10	350.984,236 284.392,363	2.65
10	350.984,236 284.392,363	11	350.984,234 284.392,064	0.299
11	350.984,234 284.392,064	12	350.984,733 284.392,059	0.499
12	350.984,733 284.392,059	13	350.988,655 284.392,019	3.922
13	350.988,655 284.392,019	14	350.989,155 284.392,015	0.5
14	350.989,155 284.392,015	15	350.989,156 284.392,314	0.299
15	350.989,156 284.392,314	1	350.989,182 284.394,964	2.65

** Lungimile segmentelor sunt determinate în planul de proiecție Stereo 70 și sunt rotunjite la 1 milimetru.

*** Distanța dintre puncte este formată din segmente cumulate ce sunt mai mici decât valoarea 1 milimetru.

**DATE DESPRE IMOBILUL NR. 4743**

Oficiul de Cadastru și Publicitate Imobiliară DOLJ
Biroul de Cadastru și Publicitate Imobiliară Craiova

A. Partea I. Descrierea imobilului

TEREN Extravilan

Adresa: Jud. Dolj, T 55, P 107

Nr. Crt	Nr cadastral Nr. topografic	Suprafața* (mp)	Observații / Referințe
A1		10.100	Sector cadastral:17 Teren neimprejmuit;

B. Partea II. Proprietari și acte

Inscrieri privitoare la dreptul de proprietate și alte drepturi reale	Referințe
0 / 19/05/2022	
Hotarare Judecatoreasca nr. SC:1203, din 04/06/2013 emis de JUDECATORIA CALAFAT;	
B1	A1
Intabulare, drept de PROPRIETATE, dobandit prin Hotarare Judecatoreasca, cota actuala 1/1, cota initiala 1/1 1) NICA GHEORGHE LELIUS , LIPSA CNP	

C. Partea III. SARCINI .


Inscrieri privind dezmembramintele dreptului de proprietate, drepturi reale de garanție și sarcini	Referințe
NU SUNT	

Anexa Nr. 1 La Partea I

Teren

Nr cadastral	Suprafața (mp)*	Observații / Referințe
	10.100	

* Suprafața este determinată în planul de proiecție Stereo 70.



Date referitoare la teren

Crt	Categorie folosință	Intra vilan	Suprafața (mp)	Tarla	Parcelă	Nr. topo	Observații / Referințe
1	arabil	NU	10.100	55	107	-	

Lungime Segmente

1) Valorile lungimilor segmentelor sunt obținute din proiecție în plan.

Punct început	X / Y	Punct sfârșit	X / Y	Lungime segment (** (m)
1	350.343,949 284.385,982	2	350.343,195 284.370,686	15.315
2	350.343,195 284.370,686	3	351.003,104 284.358,042	660.03
3	351.003,104 284.358,042	4	351.003,406 284.373,346	15.307
4	351.003,406 284.373,346	1	350.343,949 284.385,982	659.578

**** Lungimile segmentelor sunt determinate în planul de proiecție Stereo 70 și sunt rotunjite la 1 milimetru.**

***** Distanța dintre puncte este formată din segmente cumulate ce sunt mai mici decât valoarea 1 milimetru.**

**DATE DESPRE IMOBILUL NR. 4744**

Oficiul de Cadastru și Publicitate Imobiliară DOLJ
Biroul de Cadastru și Publicitate Imobiliară Craiova

A. Partea I. Descrierea imobilului

TEREN Extravilan

Adresa: Jud. Dolj, T 55, P 108

Nr. Crt	Nr cadastral Nr. topografic	Suprafața* (mp)	Observații / Referințe
A1		500	Sector cadastral:17 Teren neimprejmuit;

B. Partea II. Proprietari și acte

Inscrieri privitoare la dreptul de proprietate și alte drepturi reale		Referințe
0 / 19/05/2022		
Act Notarial nr. CM:157, din 13/02/2006 emis de BNP STOENESCU FLOREA;		
B1	Intabulare, drept de PROPRIETATE, dobandit prin Succesiune, cota actuala 1/1, cota initiala 1/1 1) TRINCA GHEORGHE, LIPSA CNP	A1

C. Partea III. SARCINI .


Inscrieri privind dezmembramintele dreptului de proprietate, drepturi reale de garanție și sarcini	Referințe
NU SUNT	

Anexa Nr. 1 La Partea I

Teren

Nr cadastral	Suprafața (mp)*	Observații / Referințe
	500	

* Suprafața este determinată în planul de proiecție Stereo 70.



Date referitoare la teren

Crt	Categorie folosință	Intra vilan	Suprafața (mp)	Tarla	Parcelă	Nr. topo	Observații / Referințe
1	arabil	NU	500	55	108	-	

Lungime Segmente

1) Valorile lungimilor segmentelor sunt obținute din proiecție în plan.

Punct început	X / Y	Punct sfârșit	X / Y	Lungime segment (** (m)
1	350.343,195 284.370,686	2	350.343,157 284.369,929	0.758
2	350.343,157 284.369,929	3	351.003,089 284.357,284	660.053
3	351.003,089 284.357,284	4	351.003,104 284.358,042	0.758
4	351.003,104 284.358,042	1	350.343,195 284.370,686	660.03

**** Lungimile segmentelor sunt determinate în planul de proiecție Stereo 70 și sunt rotunjite la 1 milimetru.**

***** Distanța dintre puncte este formată din segmente cumulate ce sunt mai mici decât valoarea 1 milimetru.**

**DATE DESPRE IMOBILUL NR. 4745**

Oficiul de Cadastru și Publicitate Imobiliară DOLJ
Biroul de Cadastru și Publicitate Imobiliară Craiova

A. Partea I. Descrierea imobilului

TEREN Extravilan

Adresa: Jud. Dolj, T 55, P 109

Nr. Crt	Nr cadastral Nr. topografic	Suprafața* (mp)	Observații / Referințe
A1		23.800	Sector cadastral:17 Teren neimprejmuit;

B. Partea II. Proprietari și acte

Inscrieri privitoare la dreptul de proprietate și alte drepturi reale	Referințe
0 / 19/05/2022	
Act Notarial nr. CM:157, din 13/02/2006 emis de BNP STOENESCU FLOREA;	
B1	A1
Intabulare, drept de PROPRIETATE, dobandit prin Succesiune, cota actuala 1/1, cota initiala 1/1 1) TRINCA GHEORGHE, LIPSA CNP	

C. Partea III. SARCINI .


Inscrieri privind dezmembramintele dreptului de proprietate, drepturi reale de garanție și sarcini	Referințe
NU SUNT	

Anexa Nr. 1 La Partea I

Teren

Nr cadastral	Suprafața (mp)*	Observații / Referințe
	23.800	

* Suprafața este determinată în planul de proiecție Stereo 70.



Date referitoare la teren

Crt	Categorie folosință	Intra vilan	Suprafața (mp)	Tarla	Parcelă	Nr. topo	Observații / Referințe
1	arabil	NU	23.800	55	109	-	

Lungime Segmente

1) Valorile lungimilor segmentelor sunt obținute din proiecție în plan.

Punct început	X / Y	Punct sfârșit	X / Y	Lungime segment (** (m)
1	351.003,089 284.357,284	2	350.343,157 284.369,929	660.053
2	350.343,157 284.369,929	3	350.342,069 284.347,855	22.101
3	350.342,069 284.347,855	4	350.341,986 284.333,91	13.945
4	350.341,986 284.333,91	5	351.002,379 284.321,256	660.514
5	351.002,379 284.321,256	1	351.003,089 284.357,284	36.035

**** Lungimile segmentelor sunt determinate în planul de proiecție Stereo 70 și sunt rotunjite la 1 milimetru.**

***** Distanța dintre puncte este formată din segmente cumulate ce sunt mai mici decât valoarea 1 milimetru.**

**DATE DESPRE IMOBILUL NR. 4746**

Oficiul de Cadastru și Publicitate Imobiliară DOLJ
Biroul de Cadastru și Publicitate Imobiliară Craiova

A. Partea I. Descrierea imobilului

TEREN Extravilan

Adresa: Jud. Dolj, T 55, P 110

Nr. Crt	Nr cadastral Nr. topografic	Suprafața* (mp)	Observații / Referințe
A1		5.000	Sector cadastral:17 Teren neimprejmuit;

B. Partea II. Proprietari și acte

Inscrieri privitoare la dreptul de proprietate și alte drepturi reale	Referințe
0 / 19/05/2022	
Act Administrativ nr. TDP:1105-58820, din 03/01/1995 emis de COMISIA JUDETEANA DOLJ;	
B1	A1
Intabulare, drept de PROPRIETATE, dobandit prin Constituire, cota actuala 1/1, cota initiala 1/1 1) CARCEANU VASILICA, LIPSA CNP	

C. Partea III. SARCINI .


Inscrieri privind dezmembramintele dreptului de proprietate, drepturi reale de garanție și sarcini	Referințe
NU SUNT	

Anexa Nr. 1 La Partea I

Teren

Nr cadastral	Suprafața (mp)*	Observații / Referințe
	5.000	

* Suprafața este determinată în planul de proiecție Stereo 70.



Date referitoare la teren

Crt	Categorie folosință	Intra vilan	Suprafața (mp)	Tarla	Parcelă	Nr. topo	Observații / Referințe
1	arabil	NU	5.000	55	110	-	

Lungime Segmente

1) Valorile lungimilor segmentelor sunt obținute din proiecție în plan.

Punct început	X / Y	Punct sfârșit	X / Y	Lungime segment (** (m)
1	350.341,986 284.333,91	2	350.341,941 284.326,339	7.571
2	350.341,941 284.326,339	3	351.002,23 284.313,687	660.41
3	351.002,23 284.313,687	4	351.002,379 284.321,256	7.57
4	351.002,379 284.321,256	1	350.341,986 284.333,91	660.514

**** Lungimile segmentelor sunt determinate în planul de proiecție Stereo 70 și sunt rotunjite la 1 milimetru.**

***** Distanța dintre puncte este formată din segmente cumulate ce sunt mai mici decât valoarea 1 milimetru.**

**DATE DESPRE IMOBILUL NR. 4747**

Oficiul de Cadastru și Publicitate Imobiliară DOLJ
Biroul de Cadastru și Publicitate Imobiliară Craiova

A. Partea I. Descrierea imobilului

TEREN Extravilan

Adresa: Jud. Dolj, T 55, P 111

Nr. Crt	Nr cadastral Nr. topografic	Suprafața* (mp)	Observații / Referințe
A1	31592	2.562	Sector cadastral:17 Teren neimprejmuit;

B. Partea II. Proprietari și acte

Inscrieri privitoare la dreptul de proprietate și alte drepturi reale	Referințe
32049 / 04/03/2016	
Act Notarial nr. CVC:3836, din 23/12/2010 emis de BNP STOENESCU FLOREA;	
B1	A1
Intabulare, drept de PROPRIETATE, dobandit prin Conventie, cota actuala 1/1, cota initiala 1/1	
1) BICU LAURENTIU	
2) BICU DANIELA	

C. Partea III. SARCINI .


Inscrieri privind dezmembramintele dreptului de proprietate, drepturi reale de garanție și sarcini	Referințe
NU SUNT	

Anexa Nr. 1 La Partea I

Teren

Nr cadastral	Suprafața (mp)*	Observații / Referințe
31592	2.562	

* Suprafața este determinată în planul de proiecție Stereo 70.



Date referitoare la teren

Crt	Categorie folosință	Intra vilan	Suprafața (mp)	Tarla	Parcelă	Nr. topo	Observații / Referințe
1	arabil	NU	2.562	55	111	-	

Lungime Segmente

1) Valorile lungimilor segmentelor sunt obținute din proiecție în plan.

Punct început	X / Y	Punct sfârșit	X / Y	Lungime segment (** (m)
1	351.002,23 284.313,687	2	350.341,941 284.326,339	660.41
2	350.341,941 284.326,339	3	350.341,917 284.322,459	3.88
3	350.341,917 284.322,459	4	351.002,154 284.309,809	660.358
4	351.002,154 284.309,809	1	351.002,23 284.313,687	3.879

**** Lungimile segmentelor sunt determinate în planul de proiecție Stereo 70 și sunt rotunjite la 1 milimetru.**

***** Distanța dintre puncte este formată din segmente cumulate ce sunt mai mici decât valoarea 1 milimetru.**

**DATE DESPRE IMOBILUL NR. 4748**

Oficiul de Cadastru și Publicitate Imobiliară DOLJ
Biroul de Cadastru și Publicitate Imobiliară Craiova

A. Partea I. Descrierea imobilului

TEREN Extravilan

Adresa: Jud. Dolj, T 55, P 112

Nr. Crt	Nr cadastral Nr. topografic	Suprafața* (mp)	Observații / Referințe
A1		5.000	Sector cadastral:17 Teren neimprejmuit;

B. Partea II. Proprietari și acte

Inscrieri privitoare la dreptul de proprietate și alte drepturi reale	Referințe
0 / 19/05/2022	
Act Administrativ nr. TDP:2184-9685, din 08/01/1997 emis de COMISIA JUDETEANA DOLJ;	
B1	A1
Intabulare, drept de PROPRIETATE, dobândit prin Reconstituire, cota actuala 1/1, cota initiala 1/1 1) ANGHEL ION, LIPSA CNP	

C. Partea III. SARCINI .


Inscrieri privind dezmembramintele dreptului de proprietate, drepturi reale de garanție și sarcini	Referințe
NU SUNT	

Anexa Nr. 1 La Partea I

Teren

Nr cadastral	Suprafața (mp)*	Observații / Referințe
	5.000	

* Suprafața este determinată în planul de proiecție Stereo 70.



Date referitoare la teren

Crt	Categorie folosință	Intra vilan	Suprafața (mp)	Tarla	Parcelă	Nr. topo	Observații / Referințe
1	arabil	NU	5.000	55	112	-	

Lungime Segmente

1) Valorile lungimilor segmentelor sunt obținute din proiecție în plan.

Punct început	X / Y	Punct sfârșit	X / Y	Lungime segment (** (m)
1	351.002,154 284.309,809	2	350.341,917 284.322,459	660.358
2	350.341,917 284.322,459	3	350.341,872 284.314,886	7.573
3	350.341,872 284.314,886	4	351.002,005 284.302,238	660.254
4	351.002,005 284.302,238	1	351.002,154 284.309,809	7.572

**** Lungimile segmentelor sunt determinate în planul de proiecție Stereo 70 și sunt rotunjite la 1 milimetru.**

***** Distanța dintre puncte este formată din segmente cumulate ce sunt mai mici decât valoarea 1 milimetru.**

**DATE DESPRE IMOBILUL NR. 4749**

Oficiul de Cadastru și Publicitate Imobiliară DOLJ
Biroul de Cadastru și Publicitate Imobiliară Craiova

A. Partea I. Descrierea imobilului

TEREN Extravilan

Adresa: Jud. Dolj, T 55, P 113

Nr. Crt	Nr cadastral Nr. topografic	Suprafața* (mp)	Observații / Referințe
A1		2.500	Sector cadastral:17 Teren neimprejmuit;

B. Partea II. Proprietari și acte

Inscrieri privitoare la dreptul de proprietate și alte drepturi reale	Referințe
0 / 19/05/2022	
Act Administrativ nr. TDP:2781-59334, din 27/04/1999 emis de COMISIA JUDETEANA DOLJ;	
B1	A1
Intabulare, drept de PROPRIETATE, dobandit prin Constituire, cota actuala 1/1, cota initiala 1/1 1) FLORICEL ION, LIPSA CNP	

C. Partea III. SARCINI .


Inscrieri privind dezmembramintele dreptului de proprietate, drepturi reale de garanție și sarcini	Referințe
NU SUNT	

Anexa Nr. 1 La Partea I

Teren

Nr cadastral	Suprafața (mp)*	Observații / Referințe
	2.500	

* Suprafața este determinată în planul de proiecție Stereo 70.



Date referitoare la teren

Crt	Categorie folosință	Intra vilan	Suprafața (mp)	Tarla	Parcelă	Nr. topo	Observații / Referințe
1	arabil	NU	2.500	55	113	-	

Lungime Segmente

1) Valorile lungimilor segmentelor sunt obținute din proiecție în plan.

Punct început	X / Y	Punct sfârșit	X / Y	Lungime segment (** (m)
1	350.341,872 284.314,886	2	350.341,85 284.311,099	3.787
2	350.341,85 284.311,099	3	351.001,93 284.298,452	660.201
3	351.001,93 284.298,452	4	351.002,005 284.302,238	3.787
4	351.002,005 284.302,238	1	350.341,872 284.314,886	660.254

**** Lungimile segmentelor sunt determinate în planul de proiecție Stereo 70 și sunt rotunjite la 1 milimetru.**

***** Distanța dintre puncte este formată din segmente cumulate ce sunt mai mici decât valoarea 1 milimetru.**

**DATE DESPRE IMOBILUL NR. 4750**

Oficiul de Cadastru și Publicitate Imobiliară DOLJ
Biroul de Cadastru și Publicitate Imobiliară Craiova

A. Partea I. Descrierea imobilului

TEREN Extravilan

Adresa: Jud. Dolj, T 55, P 114

Nr. Crt	Nr cadastral Nr. topografic	Suprafața* (mp)	Observații / Referințe
A1	31686	7.900	Sector cadastral:17 Teren neimprejmit;

B. Partea II. Proprietari și acte

Inscrieri privitoare la dreptul de proprietate și alte drepturi reale		Referințe
115809 / 07/09/2016		
Act Notarial nr. CVC:4490, din 02/09/2016 emis de NP Floricel MIHAI-MARIAN ;		
B1	Intabulare, drept de PROPRIETATE, dobandit prin Conventie, cota actuala 1/1, cota initiala 1/1 1) BICU LAURENTIU	A1
B2	se noteaza faptul ca, urmare a transferului intrapatrimonial, imobilul de sub A1 face parte din patrimoniul de afectatiune al lui : BICU LAURENTIU INTREPRINDERE INDIVIDUALA	A1

C. Partea III. SARCINI .


Inscrieri privind dezmembramintele dreptului de proprietate, drepturi reale de garanție și sarcini	Referințe
NU SUNT	

Anexa Nr. 1 La Partea I

Teren

Nr cadastral	Suprafața (mp)*	Observații / Referințe
31686	7.900	

* Suprafața este determinată în planul de proiecție Stereo 70.



Date referitoare la teren

Crt	Categorie folosință	Intra vilan	Suprafața (mp)	Tarla	Parcelă	Nr. topo	Observații / Referințe
1	arabil	NU	7.900	55	114	-	

Lungime Segmente

1) Valorile lungimilor segmentelor sunt obținute din proiecție în plan.

Punct început	X / Y	Punct sfârșit	X / Y	Lungime segment (** (m)
1	350.341,85 284.311,099	2	350.341,778 284.299,131	11.968
2	350.341,778 284.299,131	3	351.001,694 284.286,487	660.037
3	351.001,694 284.286,487	4	351.001,93 284.298,452	11.967
4	351.001,93 284.298,452	1	350.341,85 284.311,099	660.201

**** Lungimile segmentelor sunt determinate în planul de proiecție Stereo 70 și sunt rotunjite la 1 milimetru.**

***** Distanța dintre puncte este formată din segmente cumulate ce sunt mai mici decât valoarea 1 milimetru.**

**DATE DESPRE IMOBILUL NR. 4751**

Oficiul de Cadastru și Publicitate Imobiliară DOLJ
Biroul de Cadastru și Publicitate Imobiliară Craiova

A. Partea I. Descrierea imobilului

TEREN Extravilan

Adresa: Jud. Dolj, T 55, P 115

Nr. Crt	Nr cadastral Nr. topografic	Suprafața* (mp)	Observații / Referințe
A1		2.620	Sector cadastral:17 Teren neimprejmuit;

B. Partea II. Proprietari și acte

Inscrieri privitoare la dreptul de proprietate și alte drepturi reale		Referințe
0 / 19/05/2022		
Act Administrativ nr. TDP:1131-58820, din 06/01/1995 emis de COMISIA JUDETEANA DOLJ (CERTIF. DE DECES:DS041447/21.07.2008;);		
B1	Intabulare, drept de PROPRIETATE, dobandit prin Reconstituire, cota actuala 1/1, cota initiala 1/1 1) COJOCARU IOANA, DECEDAT DEFUNCT:Da	A1

C. Partea III. SARCINI .


Inscrieri privind dezmembramintele dreptului de proprietate, drepturi reale de garanție și sarcini	Referințe
NU SUNT	

Anexa Nr. 1 La Partea I

Teren

Nr cadastral	Suprafața (mp)*	Observații / Referințe
	2.620	

* Suprafața este determinată în planul de proiecție Stereo 70.



Date referitoare la teren

Crt	Categorie folosință	Intra vilan	Suprafața (mp)	Tarla	Parcelă	Nr. topo	Observații / Referințe
1	arabil	NU	2.620	55	115	-	

Lungime Segmente

1) Valorile lungimilor segmentelor sunt obținute din proiecție în plan.

Punct început	X / Y	Punct sfârșit	X / Y	Lungime segment (** (m)
1	350.341,778 284.299,131	2	350.341,755 284.295,161	3.97
2	350.341,755 284.295,161	3	351.001,616 284.282,518	659.982
3	351.001,616 284.282,518	4	351.001,694 284.286,487	3.97
4	351.001,694 284.286,487	1	350.341,778 284.299,131	660.037

**** Lungimile segmentelor sunt determinate în planul de proiecție Stereo 70 și sunt rotunjite la 1 milimetru.**

***** Distanța dintre puncte este formată din segmente cumulate ce sunt mai mici decât valoarea 1 milimetru.**

**DATE DESPRE IMOBILUL NR. 4752**

Oficiul de Cadastru și Publicitate Imobiliară DOLJ
Biroul de Cadastru și Publicitate Imobiliară Craiova

A. Partea I. Descrierea imobilului

TEREN Extravilan

Adresa: Jud. Dolj, T 55, P 116

Nr. Crt	Nr cadastral Nr. topografic	Suprafața* (mp)	Observații / Referințe
A1		15.600	Sector cadastral:17 Teren neimprejmuit;

B. Partea II. Proprietari și acte

Inscrieri privitoare la dreptul de proprietate și alte drepturi reale	Referințe
0 / 19/05/2022	
Act Administrativ nr. TDP:798-58782, din 17/03/1994 emis de COMISIA JUDETEANA DOLJ;	
B1	A1
Intabulare, drept de PROPRIETATE, dobândit prin Reconstituire, cota actuala 1/1, cota initiala 1/1 1) DRAGHICI DUMITRU, LIPSA CNP	

C. Partea III. SARCINI .


Inscrieri privind dezmembramintele dreptului de proprietate, drepturi reale de garanție și sarcini	Referințe
NU SUNT	

Anexa Nr. 1 La Partea I

Teren

Nr cadastral	Suprafața (mp)*	Observații / Referințe
	15.600	

* Suprafața este determinată în planul de proiecție Stereo 70.



Date referitoare la teren

Crt	Categorie folosință	Intra vilan	Suprafața (mp)	Tarla	Parcelă	Nr. topo	Observații / Referințe
1	arabil	NU	15.600	55	116	-	

Lungime Segmente

1) Valorile lungimilor segmentelor sunt obținute din proiecție în plan.

Punct început	X / Y	Punct sfârșit	X / Y	Lungime segment (** (m)
1	350.341,755 284.295,161	2	350.341,749 284.294,142	1.019
2	350.341,749 284.294,142	3	350.340,744 284.271,548	22.616
3	350.340,744 284.271,548	4	351.001,15 284.258,894	660.527
4	351.001,15 284.258,894	5	351.001,616 284.282,518	23.629
5	351.001,616 284.282,518	1	350.341,755 284.295,161	659.982

**** Lungimile segmentelor sunt determinate în planul de proiecție Stereo 70 și sunt rotunjite la 1 milimetru.**

***** Distanța dintre puncte este formată din segmente cumulate ce sunt mai mici decât valoarea 1 milimetru.**

**DATE DESPRE IMOBILUL NR. 4753**

Oficiul de Cadastru și Publicitate Imobiliară DOLJ
Biroul de Cadastru și Publicitate Imobiliară Craiova

A. Partea I. Descrierea imobilului

TEREN Extravilan

Adresa: Jud. Dolj, T 55, P 117

Nr. Crt	Nr cadastral Nr. topografic	Suprafața* (mp)	Observații / Referințe
A1		25.000	Sector cadastral:17 Teren neimprejmuit;

B. Partea II. Proprietari și acte

Inscrieri privitoare la dreptul de proprietate și alte drepturi reale		Referințe
0 / 19/05/2022		
Act Administrativ nr. TDP:4180, din 17/09/2004 emis de COMISIA JUDETEANA DOLJ (CERTIF. DE DECES: DM303776/16.11.1998;);		
B1	Intabulare, drept de PROPRIETATE, dobandit prin Reconstituire, cota actuala 1/1, cota initiala 1/1 1) POPIRTAN STEFAN , DECEDAT, LIPSA CNP DEFUNCT:Da	A1

C. Partea III. SARCINI .


Inscrieri privind dezmembramintele dreptului de proprietate, drepturi reale de garanție și sarcini	Referințe
NU SUNT	

Anexa Nr. 1 La Partea I

Teren

Nr cadastral	Suprafața (mp)*	Observații / Referințe
	25.000	

* Suprafața este determinată în planul de proiecție Stereo 70.



Date referitoare la teren

Crt	Categorie folosință	Intra vilan	Suprafața (mp)	Tarla	Parcelă	Nr. topo	Observații / Referințe
1	arabil	NU	25.000	55	117	-	

Lungime Segmente

1) Valorile lungimilor segmentelor sunt obținute din proiecție în plan.

Punct început	X / Y	Punct sfârșit	X / Y	Lungime segment (** (m)
1	350.340,744 284.271,548	2	350.339,063 284.233,752	37.833
2	350.339,063 284.233,752	3	351.000,405 284.221,08	661.463
3	351.000,405 284.221,08	4	351.001,15 284.258,894	37.821
4	351.001,15 284.258,894	1	350.340,744 284.271,548	660.527

**** Lungimile segmentelor sunt determinate în planul de proiecție Stereo 70 și sunt rotunjite la 1 milimetru.**

***** Distanța dintre puncte este formată din segmente cumulate ce sunt mai mici decât valoarea 1 milimetru.**

**DATE DESPRE IMOBILUL NR. 4754**

Oficiul de Cadastru și Publicitate Imobiliară DOLJ
Biroul de Cadastru și Publicitate Imobiliară Craiova

A. Partea I. Descrierea imobilului

TEREN Extravilan

Adresa: Jud. Dolj, T 55, P 118

Nr. Crt	Nr cadastral Nr. topografic	Suprafața* (mp)	Observații / Referințe
A1		20.300	Sector cadastral:17 Teren neimprejmuit;

B. Partea II. Proprietari și acte

Inscrieri privitoare la dreptul de proprietate și alte drepturi reale	Referințe
0 / 19/05/2022	
Act Notarial nr. ACT DE PARTAJ VOLUNTAR:1018, din 03/07/2020 emis de BNP STOENESCU FLOREA;	
B1	A1
Intabulare, drept de PROPRIETATE, dobandit prin lesire Din Indiviziune, cota actuala 1/1, cota initiala 1/1 1) NEAGOE GHEORGHE	


C. Partea III. SARCINI .

Inscrieri privind dezmembramintele dreptului de proprietate, drepturi reale de garanție și sarcini	Referințe
NU SUNT	

Anexa Nr. 1 La Partea I**Teren**

Nr cadastral	Suprafața (mp)*	Observații / Referințe
	20.300	

* Suprafața este determinată în planul de proiecție Stereo 70.

**Date referitoare la teren**

Crt	Categorie folosință	Intra vilan	Suprafața (mp)	Tarla	Parcelă	Nr. topo	Observații / Referințe
1	arabil	NU	20.300	55	118	-	

Lungime Segmente

1) Valorile lungimilor segmentelor sunt obținute din proiecție în plan.

Punct început	X / Y	Punct sfârșit	X / Y	Lungime segment (** (m)
1	350.339,063 284.233,752	2	350.337,699 284.203,1	30.682
2	350.337,699 284.203,1	3	350.999,801 284.190,414	662.224
3	350.999,801 284.190,414	4	351.000,405 284.221,08	30.672
4	351.000,405 284.221,08	1	350.339,063 284.233,752	661.463

**** Lungimile segmentelor sunt determinate în planul de proiecție Stereo 70 și sunt rotunjite la 1 milimetru.**

***** Distanța dintre puncte este formată din segmente cumulate ce sunt mai mici decât valoarea 1 milimetru.**

**DATE DESPRE IMOBILUL NR. 4755**

Oficiul de Cadastru și Publicitate Imobiliară DOLJ
Biroul de Cadastru și Publicitate Imobiliară Craiova

A. Partea I. Descrierea imobilului

TEREN Extravilan

Adresa: Jud. Dolj, T 55, P 119

Nr. Crt	Nr cadastral Nr. topografic	Suprafața* (mp)	Observații / Referințe
A1		22.300	Sector cadastral:17 Teren neimprejmuit;

B. Partea II. Proprietari și acte

Inscrieri privitoare la dreptul de proprietate și alte drepturi reale		Referințe
0 / 19/05/2022		
Act Notarial nr. CM:118, din 24/06/2020 emis de BNP BUDIANA IONUT RAZVAN;		
B1	Intabulare, drept de PROPRIETATE, dobandit prin Succesiune, cota actuala 1/1, cota initiala 1/1 1) TOMESCU ION	A1

C. Partea III. SARCINI .


Inscrieri privind dezmembramintele dreptului de proprietate, drepturi reale de garanție și sarcini	Referințe
NU SUNT	

Anexa Nr. 1 La Partea I

Teren

Nr cadastral	Suprafața (mp)*	Observații / Referințe
	22.300	

* Suprafața este determinată în planul de proiecție Stereo 70.



Date referitoare la teren

Crt	Categorie folosință	Intra vilan	Suprafața (mp)	Tarla	Parcelă	Nr. topo	Observații / Referințe
1	arabil	NU	22.300	55	119	-	

Lungime Segmente

1) Valorile lungimilor segmentelor sunt obținute din proiecție în plan.

Punct început	X / Y	Punct sfârșit	X / Y	Lungime segment (** (m)
1	350.337,699 284.203,1	2	350.336,204 284.169,47	33.663
2	350.336,204 284.169,47	3	350.999,138 284.156,767	663.056
3	350.999,138 284.156,767	4	350.999,801 284.190,414	33.654
4	350.999,801 284.190,414	1	350.337,699 284.203,1	662.224

**** Lungimile segmentelor sunt determinate în planul de proiecție Stereo 70 și sunt rotunjite la 1 milimetru.**

***** Distanța dintre puncte este formată din segmente cumulate ce sunt mai mici decât valoarea 1 milimetru.**

**DATE DESPRE IMOBILUL NR. 4756**

Oficiul de Cadastru și Publicitate Imobiliară DOLJ
Biroul de Cadastru și Publicitate Imobiliară Craiova

A. Partea I. Descrierea imobilului

TEREN Extravilan

Adresa: Jud. Dolj, T 55, P 120

Nr. Crt	Nr cadastral Nr. topografic	Suprafața* (mp)	Observații / Referințe
A1		2.400	Sector cadastral:17 Teren neimprejmuit;

B. Partea II. Proprietari și acte

Inscrieri privitoare la dreptul de proprietate și alte drepturi reale		Referințe
0 / 19/05/2022		
Act Administrativ nr. TDP:788-58782, din 17/03/1994 emis de COMISIA JUDETEANA DOLJ (CERTIF. DE DECES: DM746153/10.05.2000;);		
B1	Intabulare, drept de PROPRIETATE, dobandit prin Reconstituire, cota actuala 1/1, cota initiala 1/1 1) STANESCU TUDORA, DECEDAT, LIPSA CNP DEFUNCT:Da	A1

C. Partea III. SARCINI .

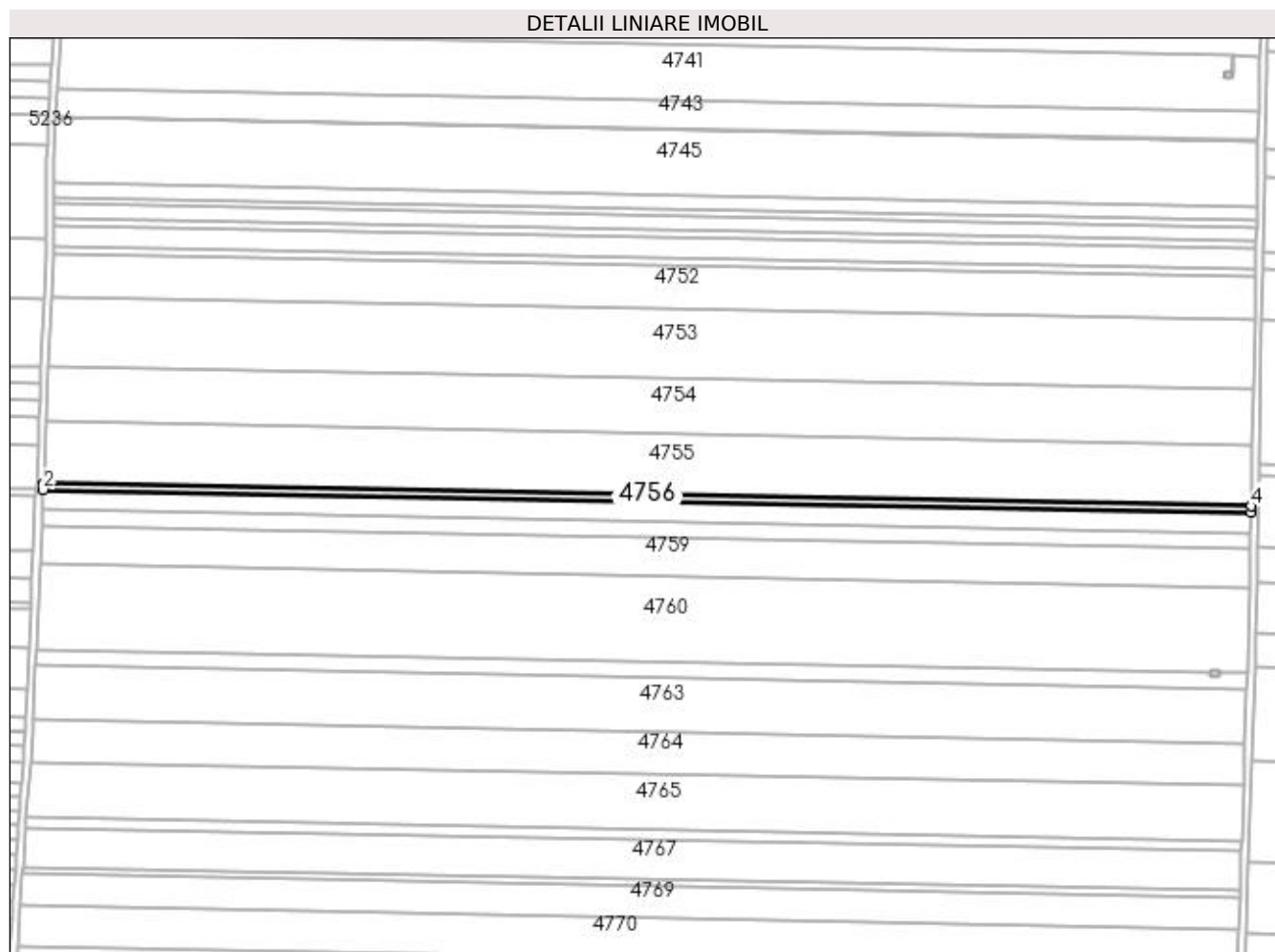
Inscrieri privind dezmembramintele dreptului de proprietate, drepturi reale de garanție și sarcini	Referințe
NU SUNT	

Anexa Nr. 1 La Partea I

Teren

Nr cadastral	Suprafața (mp)*	Observații / Referințe
	2.400	

* Suprafața este determinată în planul de proiecție Stereo 70.



Date referitoare la teren

Crt	Categorie folosință	Intra vilan	Suprafața (mp)	Tarla	Parcelă	Nr. topo	Observații / Referințe
1	arabil	NU	2.400	55	120	-	

Lungime Segmente

1) Valorile lungimilor segmentelor sunt obținute din proiecție în plan.

Punct început	X / Y	Punct sfârșit	X / Y	Lungime segment (** (m))
1	350.336,204 284.169,47	2	350.336,043 284.165,853	3.621
2	350.336,043 284.165,853	3	350.999,067 284.153,149	663.146
3	350.999,067 284.153,149	4	350.999,138 284.156,767	3.619
4	350.999,138 284.156,767	1	350.336,204 284.169,47	663.056

**** Lungimile segmentelor sunt determinate în planul de proiecție Stereo 70 și sunt rotunjite la 1 milimetru.**

***** Distanța dintre puncte este formată din segmente cumulate ce sunt mai mici decât valoarea 1 milimetru.**

**DATE DESPRE IMOBILUL NR. 4757**

Oficiul de Cadastru și Publicitate Imobiliară DOLJ
Biroul de Cadastru și Publicitate Imobiliară Craiova

A. Partea I. Descrierea imobilului

TEREN Extravilan

Adresa: Jud. Dolj, T 55, P 121

Nr. Crt	Nr cadastral Nr. topografic	Suprafața* (mp)	Observații / Referințe
A1		7.286	Sector cadastral:17 Teren neimprejmuit;

B. Partea II. Proprietari și acte

Inscrieri privitoare la dreptul de proprietate și alte drepturi reale	Referințe
0 / 19/05/2022	
Act Administrativ nr. TDP:4196, din 18/04/2005 emis de COMISIA JUDETEANA DOLJ;	
B1	A1
Intabulare, drept de PROPRIETATE, dobandit prin Reconstituire, cota actuala 1/1, cota initiala 1/1 1) STANICA ANICA, LIPSA CNP	

C. Partea III. SARCINI .

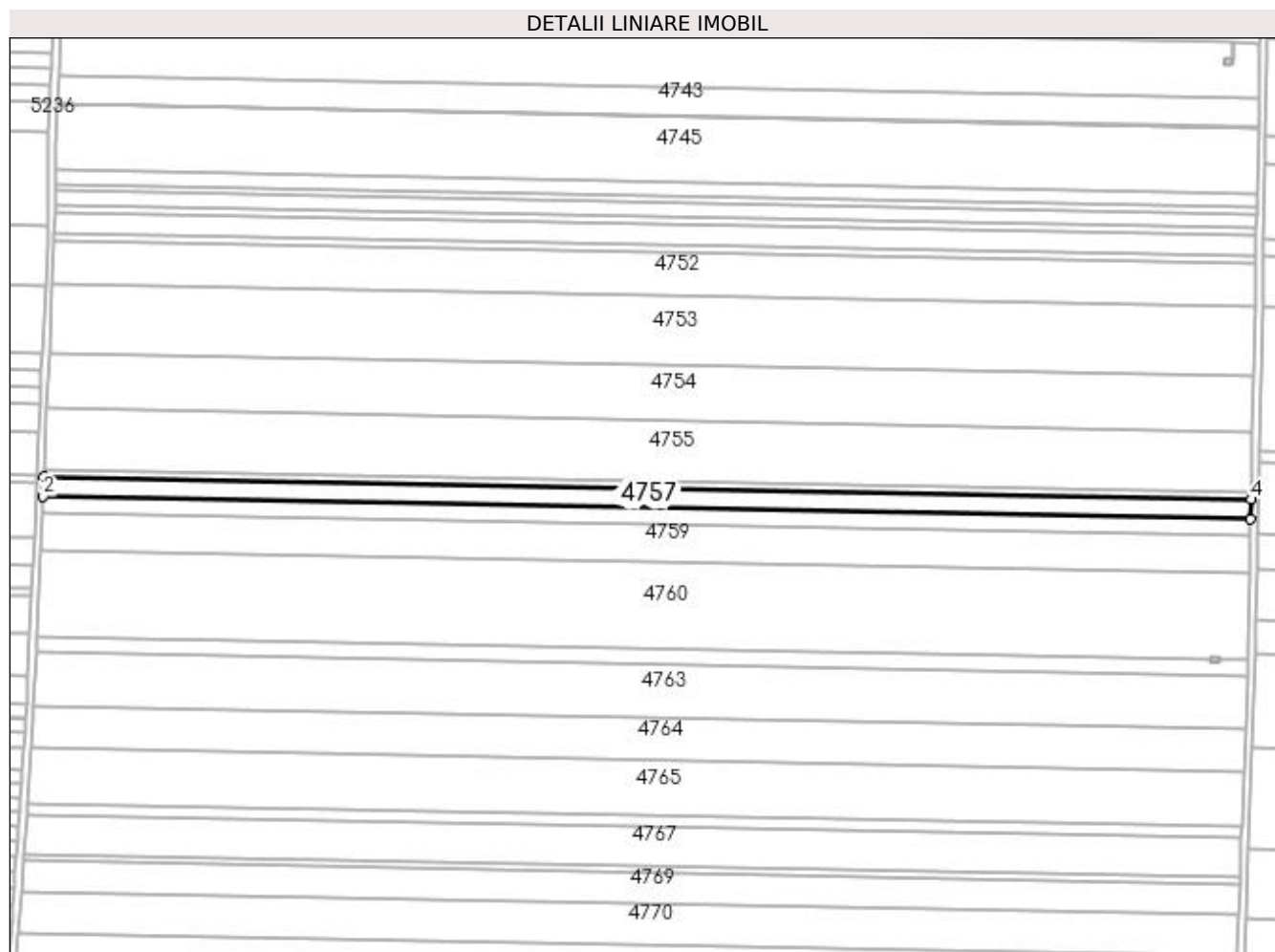
Inscrieri privind dezmembramintele dreptului de proprietate, drepturi reale de garanție și sarcini	Referințe
NU SUNT	

Anexa Nr. 1 La Partea I

Teren

Nr cadastral	Suprafața (mp)*	Observații / Referințe
	7.286	

* Suprafața este determinată în planul de proiecție Stereo 70.



Date referitoare la teren

Crt	Categorie folosință	Intra vilan	Suprafața (mp)	Tarla	Parcelă	Nr. topo	Observații / Referințe
1	arabil	NU	7.286	55	121	-	

Lungime Segmente

1) Valorile lungimilor segmentelor sunt obținute din proiecție în plan.

Punct început	X / Y	Punct sfârșit	X / Y	Lungime segment (** (m)
1	350.336,043 284.165,853	2	350.335,555 284.154,875	10.989
2	350.335,555 284.154,875	3	350.998,85 284.142,166	663.417
3	350.998,85 284.142,166	4	350.999,067 284.153,149	10.985
4	350.999,067 284.153,149	1	350.336,043 284.165,853	663.146

**** Lungimile segmentelor sunt determinate în planul de proiecție Stereo 70 și sunt rotunjite la 1 milimetru.**

***** Distanța dintre puncte este formată din segmente cumulate ce sunt mai mici decât valoarea 1 milimetru.**

**DATE DESPRE IMOBILUL NR. 4758**

Oficiul de Cadastru și Publicitate Imobiliară DOLJ
Biroul de Cadastru și Publicitate Imobiliară Craiova

A. Partea I. Descrierea imobilului

TEREN Extravilan

Adresa: Jud. Dolj, T 55, P 122

Nr. Crt	Nr cadastral Nr. topografic	Suprafața* (mp)	Observații / Referințe
A1		6.000	Sector cadastral:17 Teren neimprejmuit;

B. Partea II. Proprietari și acte

Inscrieri privitoare la dreptul de proprietate și alte drepturi reale	Referințe
0 / 19/05/2022	
Act Administrativ nr. TDP:789-58782, din 17/03/1994 emis de COMISIA JUDETEANA DOLJ;	
B1	A1
Intabulare, drept de PROPRIETATE, dobandit prin Reconstituire, cota actuala 1/1, cota initiala 1/1 1) STANESCU ELENA, LIPSA CNP	

C. Partea III. SARCINI .

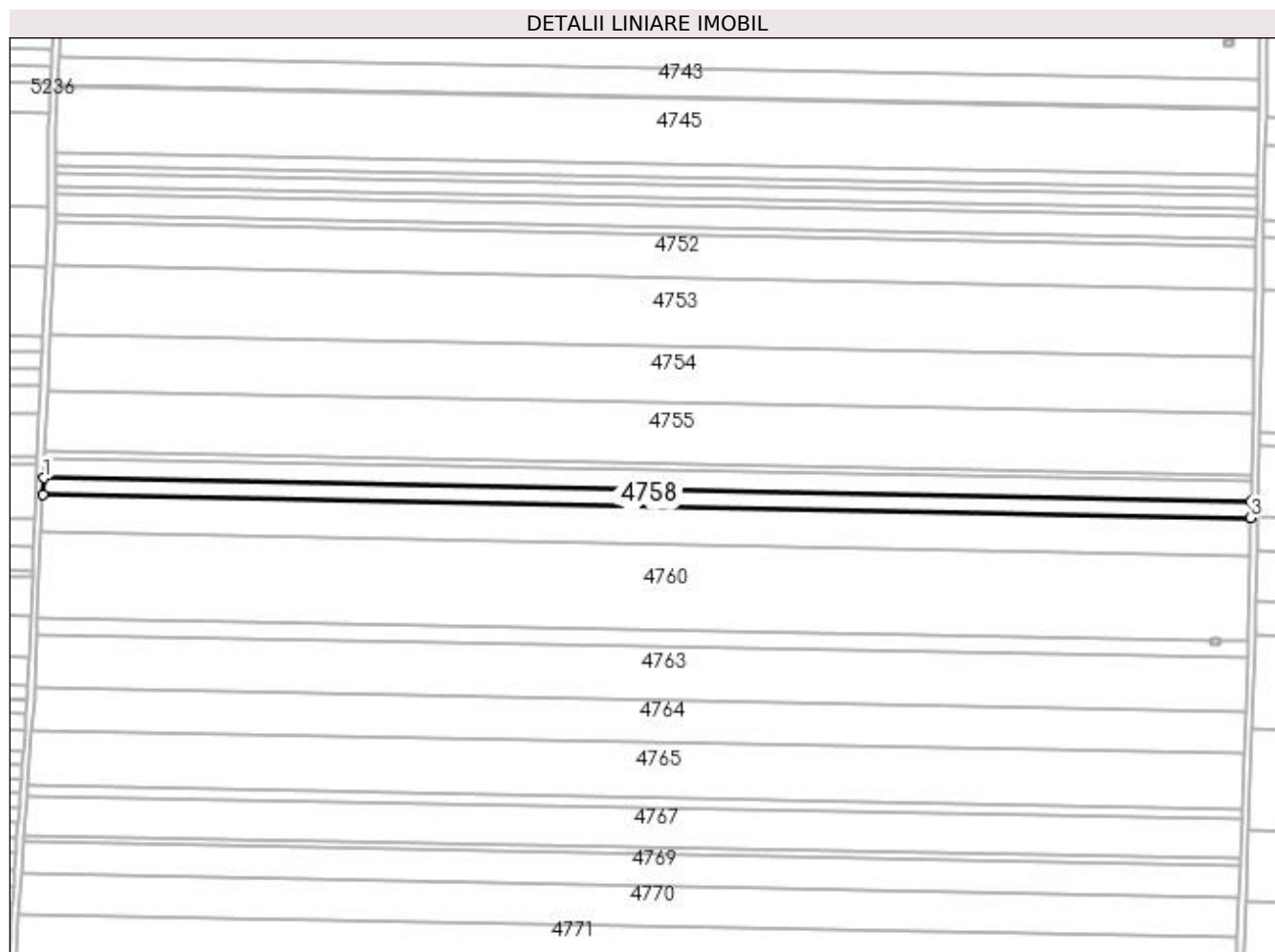
Inscrieri privind dezmembramintele dreptului de proprietate, drepturi reale de garanție și sarcini	Referințe
NU SUNT	

Anexa Nr. 1 La Partea I

Teren

Nr cadastral	Suprafața (mp)*	Observații / Referințe
	6.000	

* Suprafața este determinată în planul de proiecție Stereo 70.



Date referitoare la teren

Crt	Categorie folosință	Intra vilan	Suprafața (mp)	Tarla	Parcelă	Nr. topo	Observații / Referințe
1	arabil	NU	6.000	55	122	-	

Lungime Segmente

1) Valorile lungimilor segmentelor sunt obținute din proiecție în plan.

Punct început	X / Y	Punct sfârșit	X / Y	Lungime segment (** (m)
1	350.335,555 284.154,875	2	350.335,153 284.145,839	9.045
2	350.335,153 284.145,839	3	350.998,672 284.133,125	663.641
3	350.998,672 284.133,125	4	350.998,85 284.142,166	9.043
4	350.998,85 284.142,166	1	350.335,555 284.154,875	663.417

**** Lungimile segmentelor sunt determinate în planul de proiecție Stereo 70 și sunt rotunjite la 1 milimetru.**

***** Distanța dintre puncte este formată din segmente cumulate ce sunt mai mici decât valoarea 1 milimetru.**

**DATE DESPRE IMOBILUL NR. 4759**

Oficiul de Cadastru și Publicitate Imobiliară DOLJ
Biroul de Cadastru și Publicitate Imobiliară Craiova

A. Partea I. Descrierea imobilului

TEREN Extravilan

Adresa: Jud. Dolj, T 55, P 123

Nr. Crt	Nr cadastral Nr. topografic	Suprafața* (mp)	Observații / Referințe
A1		13.800	Sector cadastral:17 Teren neimprejmuit;

B. Partea II. Proprietari și acte

Inscrieri privitoare la dreptul de proprietate și alte drepturi reale	Referințe
0 / 19/05/2022	
Act Administrativ nr. TDP:806-59573, din 21/07/1994 emis de COMISIA JUDETEANA DOLJ;	
B1	A1
Intabulare, drept de PROPRIETATE, dobândit prin Reconstituire, cota actuala 1/1, cota initiala 1/1 1) NEAGOE EUGENIA, LIPSA CNP	

C. Partea III. SARCINI .


Inscrieri privind dezmembramintele dreptului de proprietate, drepturi reale de garanție și sarcini	Referințe
NU SUNT	

Anexa Nr. 1 La Partea I

Teren

Nr cadastral	Suprafața (mp)*	Observații / Referințe
	13.800	

* Suprafața este determinată în planul de proiecție Stereo 70.



Date referitoare la teren

Crt	Categorie folosință	Intra vilan	Suprafața (mp)	Tarla	Parcelă	Nr. topo	Observații / Referințe
1	arabil	NU	13.800	55	123	-	

Lungime Segmente

1) Valorile lungimilor segmentelor sunt obținute din proiecție în plan.

Punct început	X / Y	Punct sfârșit	X / Y	Lungime segment (** (m)
1	350.335,153 284.145,839	2	350.334,229 284.125,066	20.794
2	350.334,229 284.125,066	3	350.998,263 284.112,343	664.156
3	350.998,263 284.112,343	4	350.998,672 284.133,125	20.786
4	350.998,672 284.133,125	1	350.335,153 284.145,839	663.641

**** Lungimile segmentelor sunt determinate în planul de proiecție Stereo 70 și sunt rotunjite la 1 milimetru.**

***** Distanța dintre puncte este formată din segmente cumulate ce sunt mai mici decât valoarea 1 milimetru.**

**DATE DESPRE IMOBILUL NR. 4760**

Oficiul de Cadastru și Publicitate Imobiliară DOLJ
Biroul de Cadastru și Publicitate Imobiliară Craiova

A. Partea I. Descrierea imobilului

TEREN Extravilan

Adresa: Jud. Dolj, T 55, P 124

Nr. Crt	Nr cadastral Nr. topografic	Suprafața* (mp)	Observații / Referințe
A1		31.300	Sector cadastral:17 Teren neimprejmuit;

B. Partea II. Proprietari și acte

Inscrieri privitoare la dreptul de proprietate și alte drepturi reale	Referințe
0 / 19/05/2022	
Act Notarial nr. ACT DE PARTAJ VOLUNTAR:3522, din 21/11/2017 emis de BNP STOENESCU FLOREA;	
B1	A1
Intabulare, drept de PROPRIETATE, dobandit prin lesire Din Indiviziune, cota actuala 1/1, cota initiala 1/1 1) DINU STEFAN	

C. Partea III. SARCINI .

Inscrieri privind dezmembramintele dreptului de proprietate, drepturi reale de garanție și sarcini	Referințe
NU SUNT	

Anexa Nr. 1 La Partea I

Teren

Nr cadastral	Suprafața (mp)*	Observații / Referințe
	31.300	

* Suprafața este determinată în planul de proiecție Stereo 70.

DETALII LINIARE IMOBIL



Date referitoare la teren

Crt	Categorie folosință	Intra vilan	Suprafața (mp)	Tarla	Parcelă	Nr. topo	Observații / Referințe
1	arabil	NU	31.300	55	124	-	

Lungime Segmente

1) Valorile lungimilor segmentelor sunt obținute din proiecție în plan.

Punct început	X / Y	Punct sfârșit	X / Y	Lungime segment (** (m)
1	350.998,263 284.112,343	2	350.334,229 284.125,066	664.156
2	350.334,229 284.125,066	3	350.332,135 284.078,002	47.111
3	350.332,135 284.078,002	4	350.976,771 284.065,65	644.754
4	350.976,771 284.065,65	5	350.976,767 284.066,625	0.975
5	350.976,767 284.066,625	6	350.976,765 284.066,925	0.3

Punct început	X / Y	Punct sfârșit	X / Y	Lungime segment (** (m)
6	350.976,765 284.066,925	7	350.977,264 284.066,92	0.499
7	350.977,264 284.066,92	8	350.981,215 284.066,876	3.951
8	350.981,215 284.066,876	9	350.981,715 284.066,872	0.5
9	350.981,715 284.066,872	10	350.981,717 284.066,572	0.3
10	350.981,717 284.066,572	11	350.981,727 284.065,555	1.017
11	350.981,727 284.065,555	12	350.997,246 284.065,258	15.522
12	350.997,246 284.065,258	13	350.997,448 284.070,991	5.737
13	350.997,448 284.070,991	1	350.998,263 284.112,343	41.36

** Lungimile segmentelor sunt determinate în planul de proiecție Stereo 70 și sunt rotunjite la 1 milimetru.

*** Distanța dintre puncte este formată din segmente cumulate ce sunt mai mici decât valoarea 1 milimetru.

**DATE DESPRE IMOBILUL NR. 4761**

Oficiul de Cadastru și Publicitate Imobiliară DOLJ
Biroul de Cadastru și Publicitate Imobiliară Craiova

A. Partea I. Descrierea imobilului

TEREN Extravilan

Nr. CF vechi:287

Nr. cadastral vechi:379

Adresa: Jud. Dolj, T 55, P 102

Nr. Crt	Nr cadastral Nr. topografic	Suprafața* (mp)	Observații / Referințe
A1	32973	16	Sector cadastral:17 Teren neimprejmuit; STALP 340 SN - "LEA 220 kV Portile de Fier II-Calafat DC LEA 110 kV CETATE-Calafat " ; ERONAT T 125 IN CF 32973;

Construcții

Crt	Nr cadastral Nr. topografic	Adresa	Observații / Referințe
A1.1	32973-C1	Jud. Dolj, T 55, P 102	Nr. niveluri:1; S. construita la sol:16 mp; S. construita desfasurata:16 mp;

B. Partea II. Proprietari și acte

Inscrieri privitoare la dreptul de proprietate și alte drepturi reale		Referințe
44748 / 18/10/2006		
Act Normativ nr. HG:2060, din 01/01/2004 emis de Guvernul Romaniei ;		
B1	Intabulare, drept de PROPRIETATE, dobandit prin Lege, cota actuala 1/1, cota initiala 1/1 1) STATUL ROMAN , CIF:99999999999999, LIPSA CUI	A1, A1.1
Act Administrativ nr. CONTRACT DE CONCESIUNE:1, din 01/01/2004 emis de MEC (Act aditional nr.2/2006 Ministerul Economiei si Comertului);		
B2	Intabulare, drept de CONCESIUNE pe o perioada de 49 de ani, incepand cu 29.06.2004 , dobandit prin Conventie, cota actuala 1/1, cota initiala 1/1 1) C.N.T.E.E. - TRANSELECTRICA SA SUC TRANSPORT CRAIOVA , CIF:99999999999999, LIPSA CUI	A1, A1.1

C. Partea III. SARCINI .

Inscrieri privind dezmembramintele dreptului de proprietate, drepturi reale de garanție și sarcini	Referințe
NU SUNT	


Anexa Nr. 1 La Partea I

Teren

Nr cadastral	Suprafața (mp)*	Observații / Referințe
32973	16	STALP 340 SN - "LEA 220 kV Portile de Fier II-Calafat DC LEA 110 kV CETATE-Calafat"; ERONAT T 125 IN CF 32973;

* Suprafața este determinată în planul de proiecție Stereo 70.

DETALII LINIARE IMOBIL



Date referitoare la teren

Crt	Categorie folosință	Intra vilan	Suprafața (mp)	Tarla	Parcelă	Nr. topo	Observații / Referințe
1	curți construcții	NU	16	55	102	-	ERONAT T 125 IN CF 32973

Date referitoare la construcții

Crt	Număr	Destinație construcție	Supraf. (mp)	Situație juridică	Observații / Referințe
A1.1	32973-C1	construcții industriale și edilitare	16	Cu acte	Nr. niveluri:1; S. construita la sol:16 mp; S. construita desfasurata:16 mp;

Lungime Segmente

1) Valorile lungimilor segmentelor sunt obținute din proiecție în plan.

Punct început	X / Y	Punct sfârșit	X / Y	Lungime segment (** (m)
1	350.981,717 284.066,572	2	350.981,715 284.066,872	0.3
2	350.981,715 284.066,872	3	350.981,215 284.066,876	0.5
3	350.981,215 284.066,876	4	350.977,264 284.066,92	3.951

Punct început	X / Y	Punct sfârșit	X / Y	Lungime segment (** (m)
4	350.977,264 284.066,92	5	350.976,765 284.066,925	0.499
5	350.976,765 284.066,925	6	350.976,767 284.066,625	0.3
6	350.976,767 284.066,625	7	350.976,771 284.065,65	0.975
7	350.976,771 284.065,65	8	350.976,794 284.063,966	1.684
8	350.976,794 284.063,966	9	350.976,798 284.063,667	0.299
9	350.976,798 284.063,667	10	350.977,297 284.063,661	0.499
10	350.977,297 284.063,661	11	350.981,248 284.063,617	3.951
11	350.981,248 284.063,617	12	350.981,748 284.063,613	0.5
12	350.981,748 284.063,613	13	350.981,744 284.063,912	0.299
13	350.981,744 284.063,912	14	350.981,727 284.065,555	1.643
14	350.981,727 284.065,555	1	350.981,717 284.066,572	1.017

** Lungimile segmentelor sunt determinate în planul de proiecție Stereo 70 și sunt rotunjite la 1 milimetru.

*** Distanța dintre puncte este formată din segmente cumulate ce sunt mai mici decât valoarea 1 milimetru.

**DATE DESPRE IMOBILUL NR. 4762**

Oficiul de Cadastru și Publicitate Imobiliară DOLJ
Biroul de Cadastru și Publicitate Imobiliară Craiova

A. Partea I. Descrierea imobilului

TEREN Extravilan

Adresa: Jud. Dolj, T 55, P 125

Nr. Crt	Nr cadastral Nr. topografic	Suprafața* (mp)	Observații / Referințe
A1		5.800	Sector cadastral:17 Teren neimprejmuit;

B. Partea II. Proprietari și acte

Inscrieri privitoare la dreptul de proprietate și alte drepturi reale	Referințe
0 / 19/05/2022	
Act Notarial nr. CM:16, din 14/01/2011 emis de BNP STOENESCU FLOREA;	
B1	A1
Intabulare, drept de PROPRIETATE, dobandit prin Succesiune, cota actuala 1/1, cota initiala 1/1 1) VARTOPEANU GEORGETA	

C. Partea III. SARCINI .


Inscrieri privind dezmembramintele dreptului de proprietate, drepturi reale de garanție și sarcini	Referințe
NU SUNT	

Anexa Nr. 1 La Partea I

Teren

Nr cadastral	Suprafața (mp)*	Observații / Referințe
	5.800	

* Suprafața este determinată în planul de proiecție Stereo 70.



Date referitoare la teren

Crt	Categorie folosință	Intra vilan	Suprafața (mp)	Tarla	Parcelă	Nr. topo	Observații / Referințe
1	arabil	NU	5.800	55	125	-	

Lungime Segmente

1) Valorile lungimilor segmentelor sunt obținute din proiecție în plan.

Punct început	X / Y	Punct sfârșit	X / Y	Lungime segment (** (m)
1	350.997,246 284.065,258	2	350.981,727 284.065,555	15.522
2	350.981,727 284.065,555	3	350.981,744 284.063,912	1.643
3	350.981,744 284.063,912	4	350.981,748 284.063,611	0.301
4	350.981,748 284.063,611	5	350.981,248 284.063,617	0.5
5	350.981,248 284.063,617	6	350.977,297 284.063,661	3.951

Punct început	X / Y	Punct sfârșit	X / Y	Lungime segment (** (m)
6	350.977,297 284.063,661	7	350.976,797 284.063,667	0.5
7	350.976,797 284.063,667	8	350.976,794 284.063,966	0.299
8	350.976,794 284.063,966	9	350.976,771 284.065,65	1.684
9	350.976,771 284.065,65	10	350.332,135 284.078,002	644.754
10	350.332,135 284.078,002	11	350.331,747 284.069,275	8.736
11	350.331,747 284.069,275	12	350.996,939 284.056,529	665.314
12	350.996,939 284.056,529	1	350.997,246 284.065,258	8.734

** Lungimile segmentelor sunt determinate în planul de proiecție Stereo 70 și sunt rotunjite la 1 milimetru.

*** Distanța dintre puncte este formată din segmente cumulate ce sunt mai mici decât valoarea 1 milimetru.

**DATE DESPRE IMOBILUL NR. 4763**

Oficiul de Cadastru și Publicitate Imobiliară DOLJ
Biroul de Cadastru și Publicitate Imobiliară Craiova

A. Partea I. Descrierea imobilului

TEREN Extravilan

Adresa: Jud. Dolj, T 55, P 126

Nr. Crt	Nr cadastral Nr. topografic	Suprafața* (mp)	Observații / Referințe
A1		19.800	Sector cadastral:17 Teren neimprejmuit;

B. Partea II. Proprietari și acte

Inscrieri privitoare la dreptul de proprietate și alte drepturi reale	Referințe
0 / 19/05/2022	
Act Administrativ nr. TDP:814-59573, din 27/07/1994 emis de COMISIA JUDETEANA DOLJ;	
B1	A1
Intabulare, drept de PROPRIETATE, dobandit prin Reconstituire, cota actuala 1/1, cota initiala 1/1 1) DOBRE FLOREA, LIPSA CNP	

C. Partea III. SARCINI .


Inscrieri privind dezmembramintele dreptului de proprietate, drepturi reale de garanție și sarcini	Referințe
NU SUNT	

Anexa Nr. 1 La Partea I

Teren

Nr cadastral	Suprafața (mp)*	Observații / Referințe
	19.800	

* Suprafața este determinată în planul de proiecție Stereo 70.



Date referitoare la teren

Crt	Categorie folosință	Intra vilan	Suprafața (mp)	Tarla	Parcelă	Nr. topo	Observații / Referințe
1	arabil	NU	19.800	55	126	-	

Lungime Segmente

1) Valorile lungimilor segmentelor sunt obținute din proiecție în plan.

Punct început	X / Y	Punct sfârșit	X / Y	Lungime segment (** (m)
1	350.331,747 284.069,275	2	350.330,425 284.039,54	29.764
2	350.330,425 284.039,54	3	350.995,893 284.026,789	665.59
3	350.995,893 284.026,789	4	350.996,939 284.056,529	29.758
4	350.996,939 284.056,529	1	350.331,747 284.069,275	665.314

**** Lungimile segmentelor sunt determinate în planul de proiecție Stereo 70 și sunt rotunjite la 1 milimetru.**

***** Distanța dintre puncte este formată din segmente cumulate ce sunt mai mici decât valoarea 1 milimetru.**

**DATE DESPRE IMOBILUL NR. 4764**

Oficiul de Cadastru și Publicitate Imobiliară DOLJ
Biroul de Cadastru și Publicitate Imobiliară Craiova

A. Partea I. Descrierea imobilului

TEREN Extravilan

Adresa: Jud. Dolj, T 55, P 127

Nr. Crt	Nr cadastral Nr. topografic	Suprafața* (mp)	Observații / Referințe
A1	31601	15.352	Sector cadastral:17 Teren neimprejmuit;

B. Partea II. Proprietari și acte

Inscrieri privitoare la dreptul de proprietate și alte drepturi reale	Referințe
29188 / 01/02/2018	
Act Notarial nr. CONTRACT DE DONATIE:275, din 29/01/2018 emis de NP Floricel MIHAI-MARIAN ;	
B1	A1
Intabulare, drept de PROPRIETATE, dobândit prin Conventie, cota actuala 1/1, cota initiala 1/1 1) MITROI MARIUS PETRE	

C. Partea III. SARCINI .

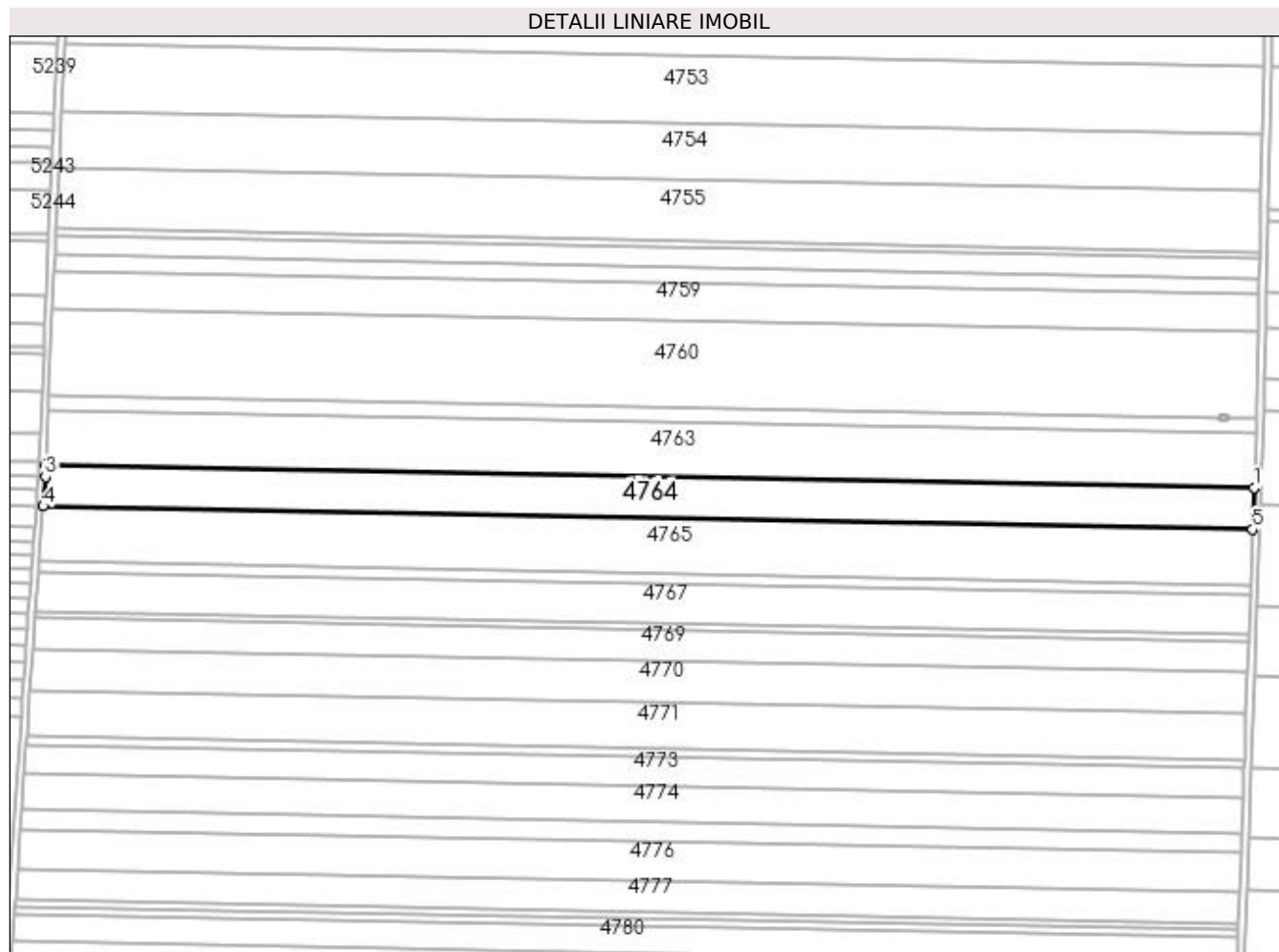
Inscrieri privind dezmembramintele dreptului de proprietate, drepturi reale de garanție și sarcini	Referințe
NU SUNT	

Anexa Nr. 1 La Partea I

Teren

Nr cadastral	Suprafața (mp)*	Observații / Referințe
31601	15.352	

* Suprafața este determinată în planul de proiecție Stereo 70.



Date referitoare la teren

Crt	Categorie folosință	Intra vilan	Suprafața (mp)	Tarla	Parcelă	Nr. topo	Observații / Referințe
1	arabil	NU	15.352	55	127	-	

Lungime Segmente

1) Valorile lungimilor segmentelor sunt obținute din proiecție în plan.

Punct început	X / Y	Punct sfârșit	X / Y	Lungime segment (** (m)
1	350.995,893 284.026,789	2	350.330,425 284.039,54	665.59
2	350.330,425 284.039,54	3	350.330,12 284.032,684	6.863
3	350.330,12 284.032,684	4	350.328,973 284.016,507	16.218
4	350.328,973 284.016,507	5	350.995,083 284.003,744	666.232
5	350.995,083 284.003,744	1	350.995,893 284.026,789	23.059

**** Lungimile segmentelor sunt determinate în planul de proiecție Stereo 70 și sunt rotunjite la 1 milimetru.**

***** Distanța dintre puncte este formată din segmente cumulate ce sunt mai mici decât valoarea 1 milimetru.**

**DATE DESPRE IMOBILUL NR. 4765**

Oficiul de Cadastru și Publicitate Imobiliară DOLJ
Biroul de Cadastru și Publicitate Imobiliară Craiova

A. Partea I. Descrierea imobilului

TEREN Extravilan

Adresa: Jud. Dolj, T 55, P 128

Nr. Crt	Nr cadastral Nr. topografic	Suprafața* (mp)	Observații / Referințe
A1	31594	20.248	Sector cadastral:17 Teren neimprejmuit;

B. Partea II. Proprietari și acte

Inscrieri privitoare la dreptul de proprietate și alte drepturi reale	Referințe
31323 / 06/02/2018	
Act Notarial nr. CONTRACT DE DONATIE:275, din 29/01/2018 emis de NP Floricel MIHAI-MARIAN ;	
B1	A1
Intabulare, drept de PROPRIETATE, dobandit prin Conventie, cota actuala 1/1, cota initiala 1/1 1) MITROI MARIUS PETRE	

C. Partea III. SARCINI .

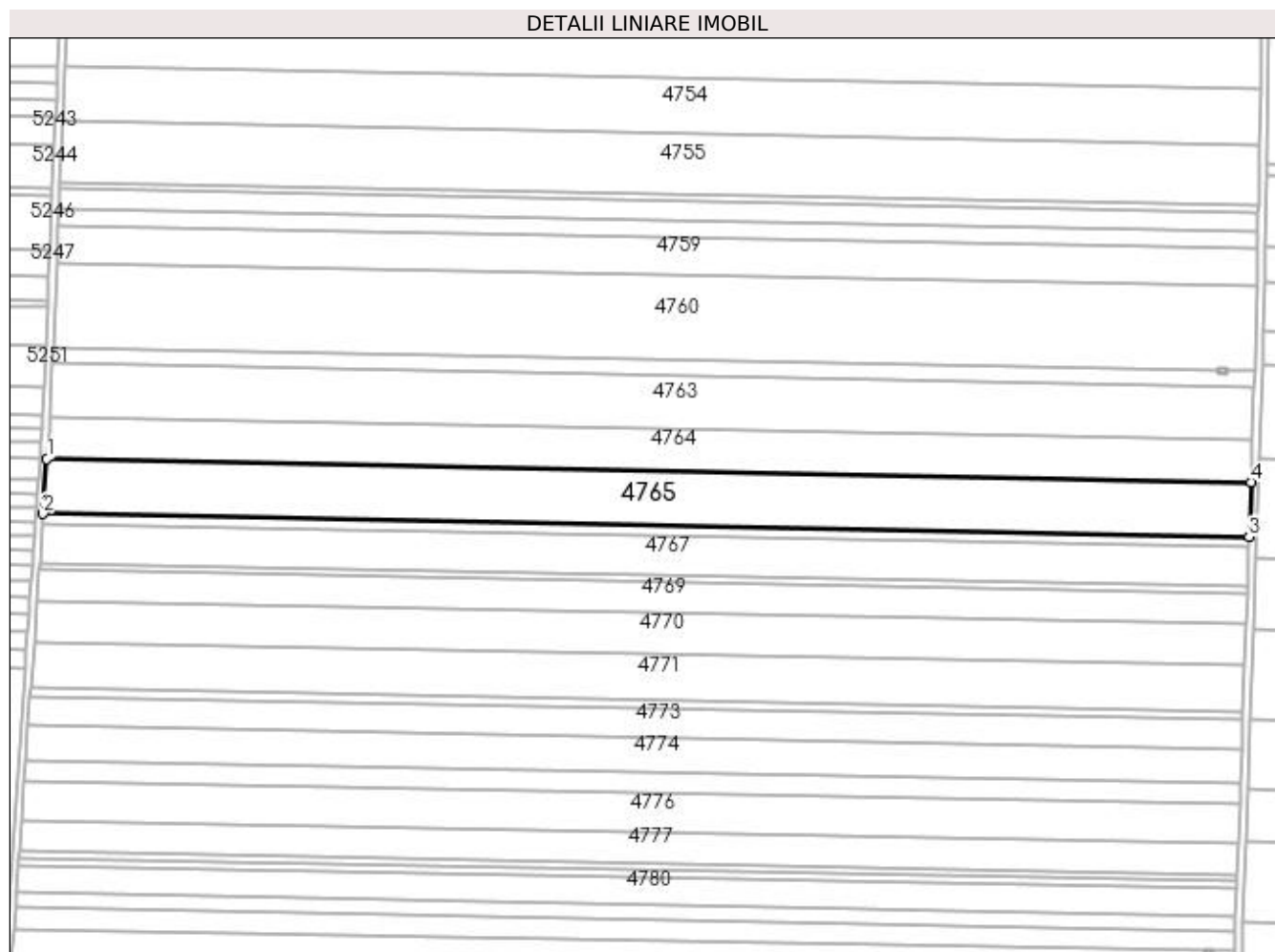
Inscrieri privind dezmembramintele dreptului de proprietate, drepturi reale de garanție și sarcini	Referințe
NU SUNT	

Anexa Nr. 1 La Partea I

Teren

Nr cadastral	Suprafața (mp)*	Observații / Referințe
31594	20.248	

* Suprafața este determinată în planul de proiecție Stereo 70.



Date referitoare la teren

Crt	Categorie folosință	Intra vilan	Suprafața (mp)	Tarla	Parcelă	Nr. topo	Observații / Referințe
1	arabil	NU	20.248	55	128	-	

Lungime Segmente

1) Valorile lungimilor segmentelor sunt obținute din proiecție în plan.

Punct început	X / Y	Punct sfârșit	X / Y	Lungime segment (** (m)
1	350.328,973 284.016,507	2	350.326,823 283.986,176	30.407
2	350.326,823 283.986,176	3	350.994,016 283.973,392	667.315
3	350.994,016 283.973,392	4	350.995,083 284.003,744	30.371
4	350.995,083 284.003,744	1	350.328,973 284.016,507	666.232

**** Lungimile segmentelor sunt determinate în planul de proiecție Stereo 70 și sunt rotunjite la 1 milimetru.**

***** Distanța dintre puncte este formată din segmente cumulate ce sunt mai mici decât valoarea 1 milimetru.**

**DATE DESPRE IMOBILUL NR. 4766**

Oficiul de Cadastru și Publicitate Imobiliară DOLJ
Biroul de Cadastru și Publicitate Imobiliară Craiova

A. Partea I. Descrierea imobilului

TEREN Extravilan

Adresa: Jud. Dolj, T 55, P 129

Nr. Crt	Nr cadastral Nr. topografic	Suprafața* (mp)	Observații / Referințe
A1		3.940	Sector cadastral:17 Teren neimprejmuit;

B. Partea II. Proprietari și acte

Inscrieri privitoare la dreptul de proprietate și alte drepturi reale	Referințe
0 / 19/05/2022	
Act Administrativ nr. TDP:973-9693, din 12/08/1994 emis de COMISIA JUDETEANA DOLJ;	
B1	A1
Intabulare, drept de PROPRIETATE, dobandit prin Reconstituire, cota actuala 1/1, cota initiala 1/1 1) TOMA FLOAREA, LIPSA CNP	

C. Partea III. SARCINI .


Inscrieri privind dezmembramintele dreptului de proprietate, drepturi reale de garanție și sarcini	Referințe
NU SUNT	

Anexa Nr. 1 La Partea I

Teren

Nr cadastral	Suprafața (mp)*	Observații / Referințe
	3.940	

* Suprafața este determinată în planul de proiecție Stereo 70.



Date referitoare la teren

Crt	Categorie folosință	Intra vilan	Suprafața (mp)	Tarla	Parcelă	Nr. topo	Observații / Referințe
1	arabil	NU	3.940	55	129	-	

Lungime Segmente

1) Valorile lungimilor segmentelor sunt obținute din proiecție în plan.

Punct început	X / Y	Punct sfârșit	X / Y	Lungime segment (** (m)
1	350.326,823 283.986,176	2	350.326,405 283.980,28	5.911
2	350.326,405 283.980,28	3	350.993,808 283.967,492	667.526
3	350.993,808 283.967,492	4	350.994,016 283.973,392	5.904
4	350.994,016 283.973,392	1	350.326,823 283.986,176	667.315

**** Lungimile segmentelor sunt determinate în planul de proiecție Stereo 70 și sunt rotunjite la 1 milimetru.**

***** Distanța dintre puncte este formată din segmente cumulate ce sunt mai mici decât valoarea 1 milimetru.**

**DATE DESPRE IMOBILUL NR. 4767**

Oficiul de Cadastru și Publicitate Imobiliară DOLJ
Biroul de Cadastru și Publicitate Imobiliară Craiova

A. Partea I. Descrierea imobilului

TEREN Extravilan

Adresa: Jud. Dolj, T 55, P 130

Nr. Crt	Nr cadastral Nr. topografic	Suprafața* (mp)	Observații / Referințe
A1		14.400	Sector cadastral:17 Teren neimprejmuit;

B. Partea II. Proprietari și acte

Inscrieri privitoare la dreptul de proprietate și alte drepturi reale		Referințe
0 / 19/05/2022		
Act Administrativ nr. TDP:817-59573, din 21/07/1994 emis de COMISIA JUDETEANA DOLJ (CERTIF. DE DECES: DR205648/08.04.2002;);		
B1	Intabulare, drept de PROPRIETATE, dobandit prin Reconstituire, cota actuala 1/1, cota initiala 1/1 1) TOMA ELENA , DECEDAT DEFUNCT:Da	A1

C. Partea III. SARCINI .

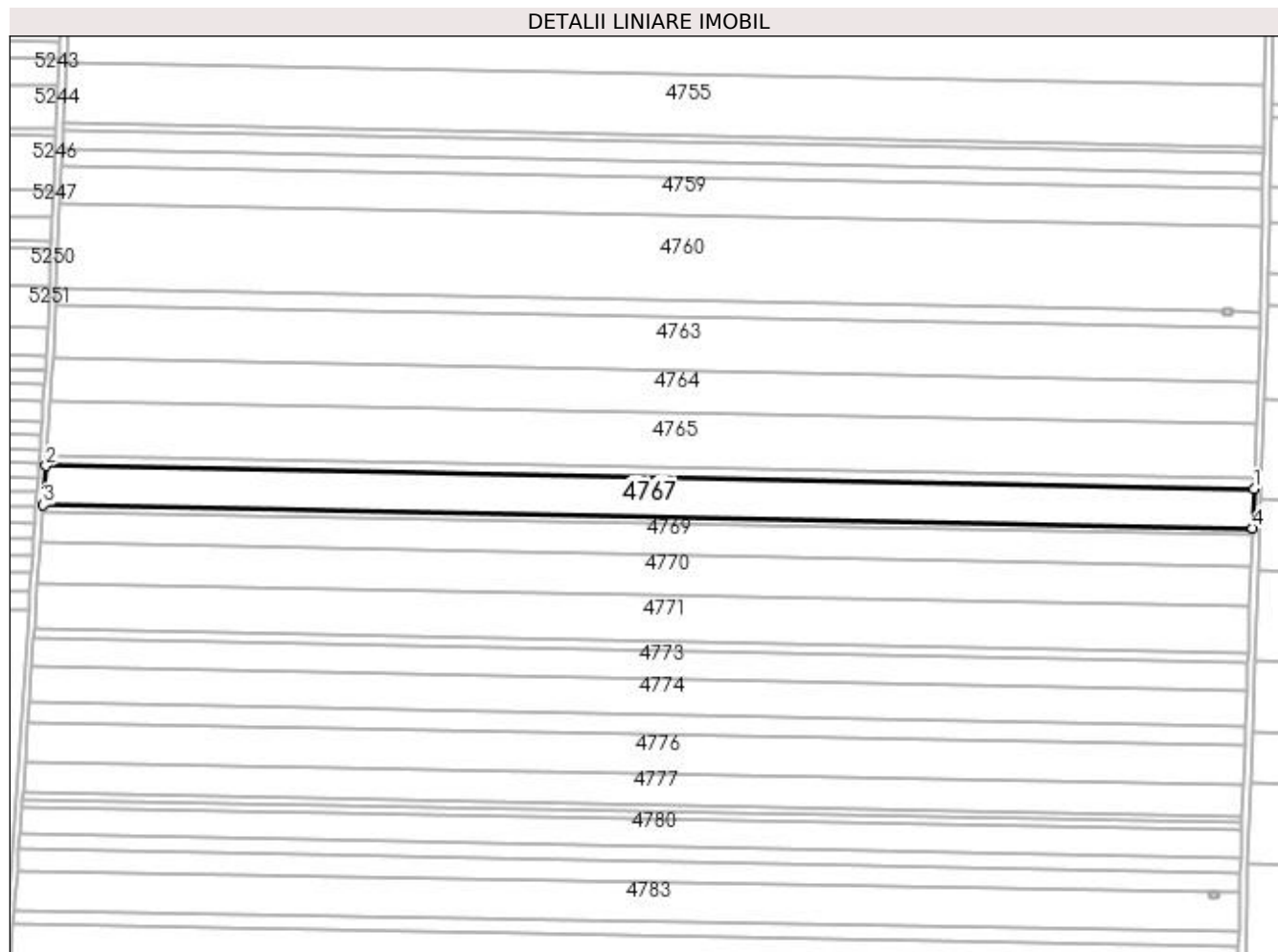
Inscrieri privind dezmembramintele dreptului de proprietate, drepturi reale de garanție și sarcini	Referințe
NU SUNT	

Anexa Nr. 1 La Partea I

Teren

Nr cadastral	Suprafața (mp)*	Observații / Referințe
	14.400	

* Suprafața este determinată în planul de proiecție Stereo 70.



Date referitoare la teren

Crt	Categorie folosință	Intra vilan	Suprafața (mp)	Tarla	Parcelă	Nr. topo	Observații / Referințe
1	arabil	NU	14.400	55	130	-	

Lungime Segmente

1) Valorile lungimilor segmentelor sunt obținute din proiecție în plan.

Punct început	X / Y	Punct sfârșit	X / Y	Lungime segment (** (m)
1	350.993,808 283.967,492	2	350.326,405 283.980,28	667.526
2	350.326,405 283.980,28	3	350.324,879 283.958,745	21.589
3	350.324,879 283.958,745	4	350.993,051 283.945,942	668.295
4	350.993,051 283.945,942	1	350.993,808 283.967,492	21.563

**** Lungimile segmentelor sunt determinate în planul de proiecție Stereo 70 și sunt rotunjite la 1 milimetru.**

***** Distanța dintre puncte este formată din segmente cumulate ce sunt mai mici decât valoarea 1 milimetru.**

**DATE DESPRE IMOBILUL NR. 4768**

Oficiul de Cadastru și Publicitate Imobiliară DOLJ
Biroul de Cadastru și Publicitate Imobiliară Craiova

A. Partea I. Descrierea imobilului

TEREN Extravilan

Adresa: Jud. Dolj, T 55, P 131

Nr. Crt	Nr cadastral Nr. topografic	Suprafața* (mp)	Observații / Referințe
A1		2.500	Sector cadastral:17 Teren neimprejmuit;

B. Partea II. Proprietari și acte

Inscrieri privitoare la dreptul de proprietate și alte drepturi reale		Referințe
0 / 19/05/2022		
Act Administrativ nr. TDP:20563, din 22/05/2018 emis de COMISIA JUDETEANA DOLJ (CERTIF. DE DECES: D11101490/07.02.2018;);		
B1	Intabulare, drept de PROPRIETATE, dobandit prin Reconstituire, cota actuala 1/1, cota initiala 1/1 1) LAZAR LUCIAN, DECEDAT DEFUNCT:Da	A1


C. Partea III. SARCINI .

Inscrieri privind dezmembramintele dreptului de proprietate, drepturi reale de garanție și sarcini	Referințe
NU SUNT	

Anexa Nr. 1 La Partea I**Teren**

Nr cadastral	Suprafața (mp)*	Observații / Referințe
	2.500	

* Suprafața este determinată în planul de proiecție Stereo 70.

**Date referitoare la teren**

Crt	Categorie folosință	Intra vilan	Suprafața (mp)	Tarla	Parcelă	Nr. topo	Observații / Referințe
1	arabil	NU	2.500	55	131	-	

Lungime Segmente

1) Valorile lungimilor segmentelor sunt obținute din proiecție în plan.

Punct început	X / Y	Punct sfârșit	X / Y	Lungime segment (** (m)
1	350.324,879 283.958,745	2	350.324,614 283.955,009	3.745
2	350.324,614 283.955,009	3	350.992,919 283.942,204	668.428
3	350.992,919 283.942,204	4	350.993,051 283.945,942	3.74
4	350.993,051 283.945,942	1	350.324,879 283.958,745	668.295

**** Lungimile segmentelor sunt determinate în planul de proiecție Stereo 70 și sunt rotunjite la 1 milimetru.**

***** Distanța dintre puncte este formată din segmente cumulate ce sunt mai mici decât valoarea 1 milimetru.**

**DATE DESPRE IMOBILUL NR. 4769**

Oficiul de Cadastru și Publicitate Imobiliară DOLJ
Biroul de Cadastru și Publicitate Imobiliară Craiova

A. Partea I. Descrierea imobilului

TEREN Extravilan

Adresa: Jud. Dolj, T 55, P 132

Nr. Crt	Nr cadastral Nr. topografic	Suprafața* (mp)	Observații / Referințe
A1	31501	11.500	Sector cadastral:17 Teren neimprejmuit;

B. Partea II. Proprietari și acte

Inscrieri privitoare la dreptul de proprietate și alte drepturi reale		Referințe
79283 / 13/06/2016		
Act Notarial nr. CVC:1498, din 10/06/2016 emis de BNP STOENESCU FLOREA;		
B1	Intabulare, drept de PROPRIETATE, dobandit prin Conventie, cota actuala 1/1, cota initiala 1/1 1) VOINEA STELIAN 2) VOINEA FIBIA	A1

C. Partea III. SARCINI .


Inscrieri privind dezmembramintele dreptului de proprietate, drepturi reale de garanție și sarcini	Referințe
NU SUNT	

Anexa Nr. 1 La Partea I

Teren

Nr cadastral	Suprafața (mp)*	Observații / Referințe
31501	11.500	

* Suprafața este determinată în planul de proiecție Stereo 70.



Date referitoare la teren

Crt	Categorie folosință	Intra vilan	Suprafața (mp)	Tarla	Parcelă	Nr. topo	Observații / Referințe
1	arabil	NU	11.500	55	132	-	

Lungime Segmente

1) Valorile lungimilor segmentelor sunt obținute din proiecție în plan.

Punct început	X / Y	Punct sfârșit	X / Y	Lungime segment (** (m)
1	350.324,614 283.955,009	2	350.323,397 283.937,832	17.22
2	350.323,397 283.937,832	3	350.992,315 283.925,016	669.041
3	350.992,315 283.925,016	4	350.992,919 283.942,204	17.199
4	350.992,919 283.942,204	1	350.324,614 283.955,009	668.428

**** Lungimile segmentelor sunt determinate în planul de proiecție Stereo 70 și sunt rotunjite la 1 milimetru.**

***** Distanța dintre puncte este formată din segmente cumulate ce sunt mai mici decât valoarea 1 milimetru.**

**DATE DESPRE IMOBILUL NR. 4770**

Oficiul de Cadastru și Publicitate Imobiliară DOLJ
Biroul de Cadastru și Publicitate Imobiliară Craiova

A. Partea I. Descrierea imobilului

TEREN Extravilan

Adresa: Jud. Dolj, T 55, P 133

Nr. Crt	Nr cadastral Nr. topografic	Suprafața* (mp)	Observații / Referințe
A1		15.000	Sector cadastral:17 Teren neimprejmuit;

B. Partea II. Proprietari și acte

Inscrieri privitoare la dreptul de proprietate și alte drepturi reale	Referințe
0 / 19/05/2022	
Act Administrativ nr. TDP:784-58782, din 17/03/1994 emis de COMISIA JUDETEANA DOLJ;	
B1	A1
Intabulare, drept de PROPRIETATE, dobandit prin Reconstituire, cota actuala 1/1, cota initiala 1/1 1) IOTOVICI DUMITRU, LIPSA CNP	

C. Partea III. SARCINI .

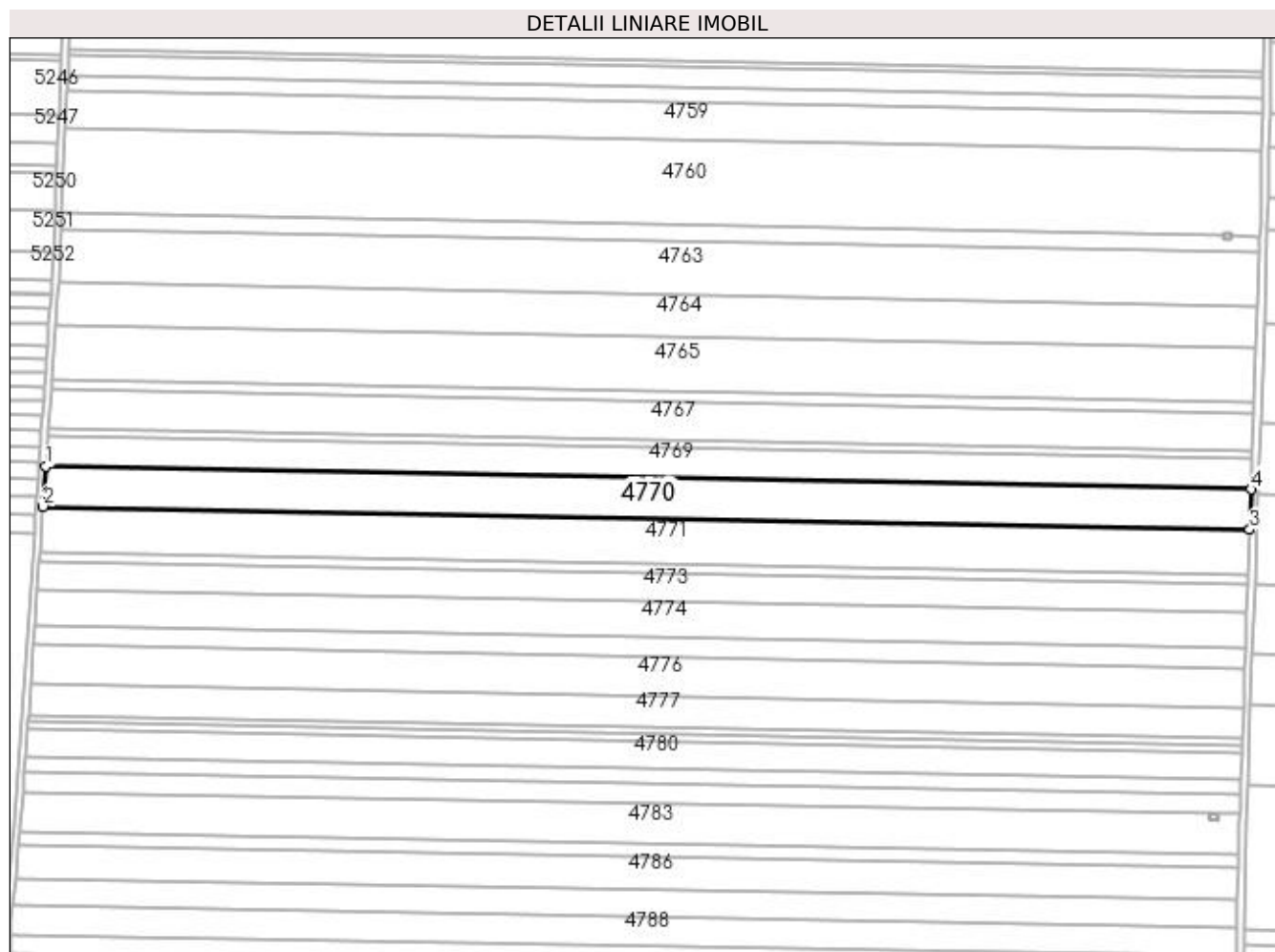
Inscrieri privind dezmembramintele dreptului de proprietate, drepturi reale de garanție și sarcini	Referințe
NU SUNT	

Anexa Nr. 1 La Partea I

Teren

Nr cadastral	Suprafața (mp)*	Observații / Referințe
	15.000	

* Suprafața este determinată în planul de proiecție Stereo 70.



Date referitoare la teren

Crt	Categorie folosință	Intra vilan	Suprafața (mp)	Tarla	Parcelă	Nr. topo	Observații / Referințe
1	arabil	NU	15.000	55	133	-	

Lungime Segmente

1) Valorile lungimilor segmentelor sunt obținute din proiecție în plan.

Punct început	X / Y	Punct sfârșit	X / Y	Lungime segment (** (m)
1	350.323,397 283.937,832	2	350.321,81 283.915,452	22.436
2	350.321,81 283.915,452	3	350.991,527 283.902,62	669.84
3	350.991,527 283.902,62	4	350.992,315 283.925,016	22.41
4	350.992,315 283.925,016	1	350.323,397 283.937,832	669.041

**** Lungimile segmentelor sunt determinate în planul de proiecție Stereo 70 și sunt rotunjite la 1 milimetru.**

***** Distanța dintre puncte este formată din segmente cumulate ce sunt mai mici decât valoarea 1 milimetru.**

**DATE DESPRE IMOBILUL NR. 4771**

Oficiul de Cadastru și Publicitate Imobiliară DOLJ
Biroul de Cadastru și Publicitate Imobiliară Craiova

A. Partea I. Descrierea imobilului

TEREN Extravilan

Adresa: Jud. Dolj, T 55, P 134

Nr. Crt	Nr cadastral Nr. topografic	Suprafața* (mp)	Observații / Referințe
A1		17.100	Sector cadastral:17 Teren neimprejmuit;

B. Partea II. Proprietari și acte

Inscrieri privitoare la dreptul de proprietate și alte drepturi reale	Referințe
0 / 19/05/2022	
Act Administrativ nr. TDP:785-58782, din 17/03/1994 emis de COMISIA JUDETEANA DOLJ;	
B1	A1
Intabulare, drept de PROPRIETATE, dobandit prin Reconstituire, cota actuala 1/1, cota initiala 1/1 1) IOTOVICI FLOAREA, LIPSA CNP	

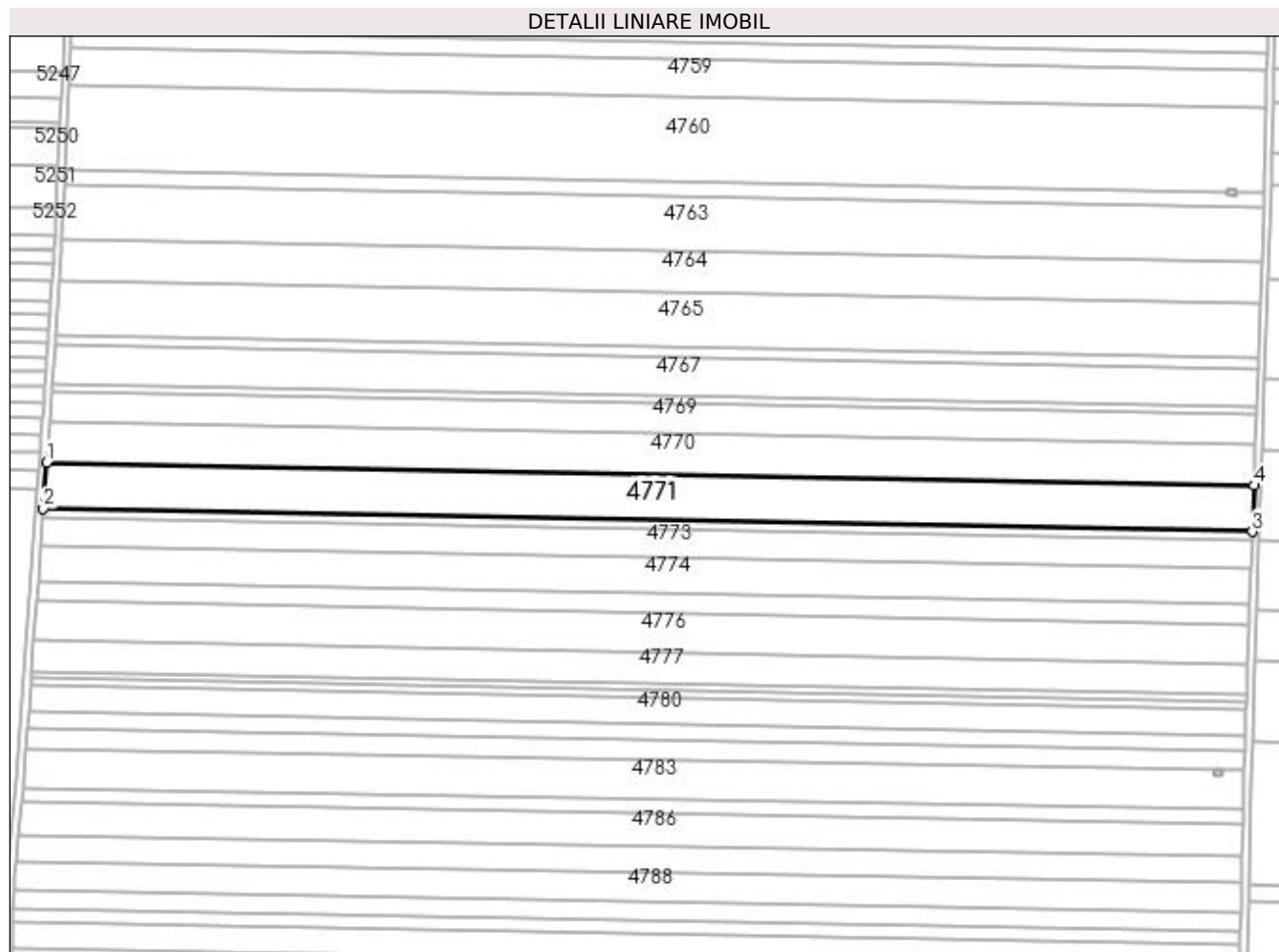
C. Partea III. SARCINI .

Inscrieri privind dezmembramintele dreptului de proprietate, drepturi reale de garanție și sarcini	Referințe
NU SUNT	

Anexa Nr. 1 La Partea I**Teren**

Nr cadastral	Suprafața (mp)*	Observații / Referințe
	17.100	

* Suprafața este determinată în planul de proiecție Stereo 70.

**Date referitoare la teren**

Crt	Categorie folosință	Intra vilan	Suprafața (mp)	Tarla	Parcelă	Nr. topo	Observații / Referințe
1	arabil	NU	17.100	55	134	-	

Lungime Segmente

1) Valorile lungimilor segmentelor sunt obținute din proiecție în plan.

Punct început	X / Y	Punct sfârșit	X / Y	Lungime segment (** (m)
1	350.321,81 283.915,452	2	350.320,004 283.889,971	25.545
2	350.320,004 283.889,971	3	350.990,631 283.877,121	670.75
3	350.990,631 283.877,121	4	350.991,527 283.902,62	25.515
4	350.991,527 283.902,62	1	350.321,81 283.915,452	669.84

**** Lungimile segmentelor sunt determinate în planul de proiecție Stereo 70 și sunt rotunjite la 1 milimetru.**

***** Distanța dintre puncte este formată din segmente cumulate ce sunt mai mici decât valoarea 1 milimetru.**

**DATE DESPRE IMOBILUL NR. 4772**

Oficiul de Cadastru și Publicitate Imobiliară DOLJ
Biroul de Cadastru și Publicitate Imobiliară Craiova

A. Partea I. Descrierea imobilului

TEREN Extravilan

Adresa: Jud. Dolj, T 55, P 135

Nr. Crt	Nr cadastral Nr. topografic	Suprafața* (mp)	Observații / Referințe
A1	31703	3.400	Sector cadastral:17 Teren neimprijmit;

B. Partea II. Proprietari și acte

Inscrieri privitoare la dreptul de proprietate și alte drepturi reale	Referințe
71494 / 28/03/2018	
Act Notarial nr. CVC:550, din 27/03/2018 emis de Ionascu Nicolae ;	
B1	A1
Intabulare, drept de PROPRIETATE, dobandit prin Conventie, cota actuala 1/1, cota initiala 1/1 1) CAZAC VASILICA	
85137 / 24/04/2018	
Act Notarial nr. CVC:550, din 27/03/2018 emis de Ionascu Nicolae ;	
B2	A1
Se noteaza faptul ca, imobilul face parte din patrimoniul de afectatiune al lui : CAZAC VASILICA INTREPRINDERE FAMILIALA	

C. Partea III. SARCINI .


Inscrieri privind dezmembramintele dreptului de proprietate, drepturi reale de garanție și sarcini	Referințe
NU SUNT	

Anexa Nr. 1 La Partea I

Teren

Nr cadastral	Suprafața (mp)*	Observații / Referințe
31703	3.400	

* Suprafața este determinată în planul de proiecție Stereo 70.



Date referitoare la teren

Crt	Categorie folosință	Intra vilan	Suprafața (mp)	Tarla	Parcelă	Nr. topo	Observații / Referințe
1	arabil	NU	3.400	55	135	-	

Lungime Segmente

1) Valorile lungimilor segmentelor sunt obținute din proiecție în plan.

Punct început	X / Y	Punct sfârșit	X / Y	Lungime segment (** (m)
1	350.320,004 283.889,971	2	350.319,646 283.884,908	5.076
2	350.319,646 283.884,908	3	350.990,453 283.872,055	670.93
3	350.990,453 283.872,055	4	350.990,631 283.877,121	5.069
4	350.990,631 283.877,121	1	350.320,004 283.889,971	670.75

**** Lungimile segmentelor sunt determinate în planul de proiecție Stereo 70 și sunt rotunjite la 1 milimetru.**

***** Distanța dintre puncte este formată din segmente cumulate ce sunt mai mici decât valoarea 1 milimetru.**

**DATE DESPRE IMOBILUL NR. 4773**

Oficiul de Cadastru și Publicitate Imobiliară DOLJ
Biroul de Cadastru și Publicitate Imobiliară Craiova

A. Partea I. Descrierea imobilului

TEREN Extravilan

Adresa: Jud. Dolj, T 55, P 135

Nr. Crt	Nr cadastral Nr. topografic	Suprafața* (mp)	Observații / Referințe
A1		Din acte: 14.000 Masurata: 10.600	Sector cadastral:17 Teren neimprejmuț; 3400 MP AU FOST INSTRAINATI CONFORM CF 31703;

B. Partea II. Proprietari și acte

Inscrieri privitoare la dreptul de proprietate și alte drepturi reale		Referințe
0 / 19/05/2022		
Act Administrativ nr. TDP:2388-19545, din 21/01/1997 emis de COMISIA JUDETEANA DOLJ;		
B1	Intabulare, drept de PROPRIETATE, dobandit prin Reconstituire, cota actuala 1/1, cota initiala 1/1 1) FUIOREA GHEORGHE, LIPSA CNP	A1

C. Partea III. SARCINI .


Inscrieri privind dezmembramintele dreptului de proprietate, drepturi reale de garanție și sarcini	Referințe
NU SUNT	

Anexa Nr. 1 La Partea I

Teren

Nr cadastral	Suprafața (mp)*	Observații / Referințe
	Din acte: 14.000 Masurata: 10.600	3400 MP AU FOST INSTRAINATI CONFORM CF 31703;

* Suprafața este determinată în planul de proiecție Stereo 70.



Date referitoare la teren

Crt	Categorie folosință	Intravilan	Suprafața (mp)	Tarla	Parcelă	Nr. topo	Observații / Referințe
1	arabil	NU	10.600	55	135	-	

Lungime Segmente

1) Valorile lungimilor segmentelor sunt obținute din proiecție în plan.

Punct început	X / Y	Punct sfârșit	X / Y	Lungime segment (** (m)
1	350.319,646 283.884,908	2	350.318,527 283.869,135	15.813
2	350.318,527 283.869,135	3	350.989,898 283.856,271	671.494
3	350.989,898 283.856,271	4	350.990,453 283.872,055	15.794
4	350.990,453 283.872,055	1	350.319,646 283.884,908	670.93

**** Lungimile segmentelor sunt determinate în planul de proiecție Stereo 70 și sunt rotunjite la 1 milimetru.**

***** Distanța dintre puncte este formată din segmente cumulate ce sunt mai mici decât valoarea 1 milimetru.**

**DATE DESPRE IMOBILUL NR. 4774**

Oficiul de Cadastru și Publicitate Imobiliară DOLJ
Biroul de Cadastru și Publicitate Imobiliară Craiova

A. Partea I. Descrierea imobilului

TEREN Extravilan

Adresa: Jud. Dolj, T 55, P 136

Nr. Crt	Nr cadastral Nr. topografic	Suprafața* (mp)	Observații / Referințe
A1		13.100	Sector cadastral:17 Teren neimprejmuit;

B. Partea II. Proprietari și acte

Inscrieri privitoare la dreptul de proprietate și alte drepturi reale	Referințe
0 / 19/05/2022	
Act Notarial nr. CM:136, din 06/04/2004 emis de BNP STOENESCU FLOREA;	
B1	A1
Intabulare, drept de PROPRIETATE, dobandit prin Succesiune, cota actuala 1/1, cota initiala 1/1 1) TEODORESCU CONSTANTIN	

C. Partea III. SARCINI .


Inscrieri privind dezmembramintele dreptului de proprietate, drepturi reale de garanție și sarcini	Referințe
NU SUNT	

Anexa Nr. 1 La Partea I

Teren

Nr cadastral	Suprafața (mp)*	Observații / Referințe
	13.100	

* Suprafața este determinată în planul de proiecție Stereo 70.



Date referitoare la teren

Crt	Categorie folosință	Intra vilan	Suprafața (mp)	Tarla	Parcelă	Nr. topo	Observații / Referințe
1	arabil	NU	13.100	55	136	-	

Lungime Segmente

1) Valorile lungimilor segmentelor sunt obținute din proiecție în plan.

Punct început	X / Y	Punct sfârșit	X / Y	Lungime segment (** (m)
1	350.318,527 283.869,135	2	350.317,147 283.849,659	19.525
2	350.317,147 283.849,659	3	350.989,212 283.836,782	672.188
3	350.989,212 283.836,782	4	350.989,898 283.856,271	19.501
4	350.989,898 283.856,271	1	350.318,527 283.869,135	671.494

**** Lungimile segmentelor sunt determinate în planul de proiecție Stereo 70 și sunt rotunjite la 1 milimetru.**

***** Distanța dintre puncte este formată din segmente cumulate ce sunt mai mici decât valoarea 1 milimetru.**

**DATE DESPRE IMOBILUL NR. 4775**

Oficiul de Cadastru și Publicitate Imobiliară DOLJ
Biroul de Cadastru și Publicitate Imobiliară Craiova

A. Partea I. Descrierea imobilului

TEREN Extravilan

Adresa: Jud. Dolj, T 55, P 137

Nr. Crt	Nr cadastral Nr. topografic	Suprafața* (mp)	Observații / Referințe
A1		7.500	Sector cadastral:17 Teren neimprejmuit;

B. Partea II. Proprietari și acte

Inscrieri privitoare la dreptul de proprietate și alte drepturi reale	Referințe
0 / 19/05/2022	
Act Administrativ nr. TDP:787-58782, din 17/03/1994 emis de COMISIA JUDETEANA DOLJ;	
B1	A1
Intabulare, drept de PROPRIETATE, dobândit prin Reconstituire, cota actuala 1/1, cota initiala 1/1 1) FLOREA ANA, LIPSA CNP	

C. Partea III. SARCINI .


Inscrieri privind dezmembramintele dreptului de proprietate, drepturi reale de garanție și sarcini	Referințe
NU SUNT	

Anexa Nr. 1 La Partea I

Teren

Nr cadastral	Suprafața (mp)*	Observații / Referințe
	7.500	

* Suprafața este determinată în planul de proiecție Stereo 70.



Date referitoare la teren

Crt	Categorie folosință	Intra vilan	Suprafața (mp)	Tarla	Parcelă	Nr. topo	Observații / Referințe
1	arabil	NU	7.500	55	137	-	

Lungime Segmente

1) Valorile lungimilor segmentelor sunt obținute din proiecție în plan.

Punct început	X / Y	Punct sfârșit	X / Y	Lungime segment (** (m)
1	350.317,147 283.849,659	2	350.316,357 283.838,518	11.169
2	350.316,357 283.838,518	3	350.988,82 283.825,633	672.586
3	350.988,82 283.825,633	4	350.989,212 283.836,782	11.156
4	350.989,212 283.836,782	1	350.317,147 283.849,659	672.188

**** Lungimile segmentelor sunt determinate în planul de proiecție Stereo 70 și sunt rotunjite la 1 milimetru.**

***** Distanța dintre puncte este formată din segmente cumulate ce sunt mai mici decât valoarea 1 milimetru.**

**DATE DESPRE IMOBILUL NR. 4776**

Oficiul de Cadastru și Publicitate Imobiliară DOLJ
Biroul de Cadastru și Publicitate Imobiliară Craiova

A. Partea I. Descrierea imobilului

TEREN Extravilan

Adresa: Jud. Dolj, T 55, P 138

Nr. Crt	Nr cadastral Nr. topografic	Suprafața* (mp)	Observații / Referințe
A1		14.700	Sector cadastral:17 Teren neimprejmuit;

B. Partea II. Proprietari și acte

Inscrieri privitoare la dreptul de proprietate și alte drepturi reale	Referințe
0 / 19/05/2022	
Act Administrativ nr. TDP:790-58782, din 17/03/1994 emis de COMISIA JUDETEANA DOLJ;	
B1	A1
Intabulare, drept de PROPRIETATE, dobândit prin Reconstituire, cota actuala 1/1, cota initiala 1/1 1) PETRESCU ION, LIPSA CNP	

C. Partea III. SARCINI .


Inscrieri privind dezmembramintele dreptului de proprietate, drepturi reale de garanție și sarcini	Referințe
NU SUNT	

Anexa Nr. 1 La Partea I

Teren

Nr cadastral	Suprafața (mp)*	Observații / Referințe
	14.700	

* Suprafața este determinată în planul de proiecție Stereo 70.



Date referitoare la teren

Crt	Categorie folosință	Intra vilan	Suprafața (mp)	Tarla	Parcelă	Nr. topo	Observații / Referințe
1	arabil	NU	14.700	55	138	-	

Lungime Segmente

1) Valorile lungimilor segmentelor sunt obținute din proiecție în plan.

Punct început	X / Y	Punct sfârșit	X / Y	Lungime segment (** (m)
1	350.316,357 283.838,518	2	350.314,811 283.816,7	21.873
2	350.314,811 283.816,7	3	350.988,053 283.803,8	673.366
3	350.988,053 283.803,8	4	350.988,82 283.825,633	21.846
4	350.988,82 283.825,633	1	350.316,357 283.838,518	672.586

**** Lungimile segmentelor sunt determinate în planul de proiecție Stereo 70 și sunt rotunjite la 1 milimetru.**

***** Distanța dintre puncte este formată din segmente cumulate ce sunt mai mici decât valoarea 1 milimetru.**

**DATE DESPRE IMOBILUL NR. 4777**

Oficiul de Cadastru și Publicitate Imobiliară DOLJ
Biroul de Cadastru și Publicitate Imobiliară Craiova

A. Partea I. Descrierea imobilului

TEREN Extravilan

Adresa: Jud. Dolj, T 55, P 139

Nr. Crt	Nr cadastral Nr. topografic	Suprafața* (mp)	Observații / Referințe
A1		11.524	Sector cadastral:17 Teren neimprejmuit;

B. Partea II. Proprietari și acte

Inscrieri privitoare la dreptul de proprietate și alte drepturi reale		Referințe
0 / 19/05/2022		
Act Notarial nr. CM:115, din 30/07/1997 emis de BNP CHIS FELICIA;		
B1	Intabulare, drept de PROPRIETATE, dobandit prin Succesiune, cota actuala 1/1, cota initiala 1/1 1) VLADAIA ANA, LIPSA CNP 2) IONESCU CLEMENTA, LIPSA CNP	A1


C. Partea III. SARCINI .

Inscrieri privind dezmembramintele dreptului de proprietate, drepturi reale de garanție și sarcini	Referințe
NU SUNT	

Anexa Nr. 1 La Partea I**Teren**

Nr cadastral	Suprafața (mp)*	Observații / Referințe
	11.524	

* Suprafața este determinată în planul de proiecție Stereo 70.

**Date referitoare la teren**

Crt	Categorie folosință	Intra vilan	Suprafața (mp)	Tarla	Parcelă	Nr. topo	Observații / Referințe
1	arabil	NU	11.524	55	139	-	

Lungime Segmente

1) Valorile lungimilor segmentelor sunt obținute din proiecție în plan.

Punct început	X / Y	Punct sfârșit	X / Y	Lungime segment (** (m)
1	350.314,811 283.816,7	2	350.313,6 283.799,614	17.129
2	350.313,6 283.799,614	3	350.987,452 283.786,702	673.976
3	350.987,452 283.786,702	4	350.988,053 283.803,8	17.109
4	350.988,053 283.803,8	1	350.314,811 283.816,7	673.366

**** Lungimile segmentelor sunt determinate în planul de proiecție Stereo 70 și sunt rotunjite la 1 milimetru.**

***** Distanța dintre puncte este formată din segmente cumulate ce sunt mai mici decât valoarea 1 milimetru.**

**DATE DESPRE IMOBILUL NR. 4778**

Oficiul de Cadastru și Publicitate Imobiliară DOLJ
Biroul de Cadastru și Publicitate Imobiliară Craiova

A. Partea I. Descrierea imobilului

TEREN Extravilan

Adresa: Jud. Dolj, T 55, P 140

Nr. Crt	Nr cadastral Nr. topografic	Suprafața* (mp)	Observații / Referințe
A1		2.500	Sector cadastral:17 Teren neimprejmuit;

B. Partea II. Proprietari și acte

Inscrieri privitoare la dreptul de proprietate și alte drepturi reale	Referințe
0 / 19/05/2022	
Act Administrativ nr. TDP:2387-19545, din 21/01/1997 emis de COMISIA JUDETEANA DOLJ;	
B1	A1
Intabulare, drept de PROPRIETATE, dobandit prin Constituire, cota actuala 1/1, cota initiala 1/1 1) TALPAN GABRIEL, LIPSA CNP	

C. Partea III. SARCINI .


Inscrieri privind dezmembramintele dreptului de proprietate, drepturi reale de garanție și sarcini	Referințe
NU SUNT	

Anexa Nr. 1 La Partea I

Teren

Nr cadastral	Suprafața (mp)*	Observații / Referințe
	2.500	

* Suprafața este determinată în planul de proiecție Stereo 70.



Date referitoare la teren

Crt	Categorie folosință	Intravilan	Suprafața (mp)	Tarla	Parcelă	Nr. topo	Observații / Referințe
1	arabil	NU	2.500	55	140	-	

Lungime Segmente

1) Valorile lungimilor segmentelor sunt obținute din proiecție în plan.

Punct început	X / Y	Punct sfârșit	X / Y	Lungime segment (** (m)
1	350.313,6 283.799,614	2	350.313,337 283.795,909	3.714
2	350.313,337 283.795,909	3	350.987,321 283.782,995	674.108
3	350.987,321 283.782,995	4	350.987,452 283.786,702	3.709
4	350.987,452 283.786,702	1	350.313,6 283.799,614	673.976

**** Lungimile segmentelor sunt determinate în planul de proiecție Stereo 70 și sunt rotunjite la 1 milimetru.**

***** Distanța dintre puncte este formată din segmente cumulate ce sunt mai mici decât valoarea 1 milimetru.**

**DATE DESPRE IMOBILUL NR. 4779**

Oficiul de Cadastru și Publicitate Imobiliară DOLJ
Biroul de Cadastru și Publicitate Imobiliară Craiova

A. Partea I. Descrierea imobilului

TEREN Extravilan

Adresa: Jud. Dolj, T 55, P 141

Nr. Crt	Nr cadastral Nr. topografic	Suprafața* (mp)	Observații / Referințe
A1		2.800	Sector cadastral:17 Teren neimprejmuit;

B. Partea II. Proprietari și acte

Inscrieri privitoare la dreptul de proprietate și alte drepturi reale	Referințe
0 / 19/05/2022	
Act Administrativ nr. TDP:2123-9685, din 08/01/1997 emis de COMISIA JUDETEANA DOLJ;	
B1	A1
Intabulare, drept de PROPRIETATE, dobandit prin Reconstituire, cota actuala 1/1, cota initiala 1/1 1) IONITA GEORGETA	

C. Partea III. SARCINI .

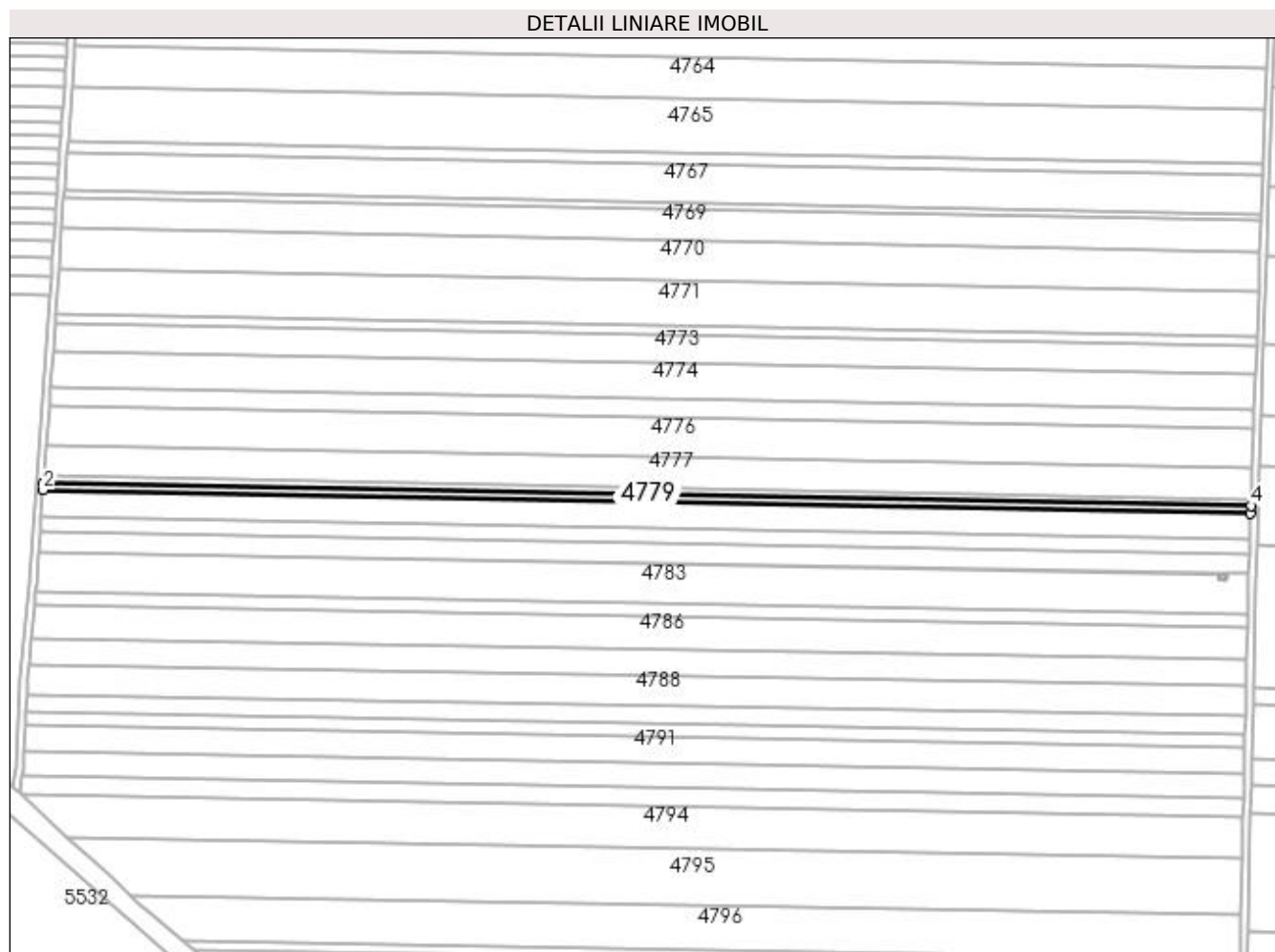
Inscrieri privind dezmembramintele dreptului de proprietate, drepturi reale de garanție și sarcini	Referințe
NU SUNT	

Anexa Nr. 1 La Partea I

Teren

Nr cadastral	Suprafața (mp)*	Observații / Referințe
	2.800	

* Suprafața este determinată în planul de proiecție Stereo 70.



Date referitoare la teren

Crt	Categorie folosință	Intra vilan	Suprafața (mp)	Tarla	Parcelă	Nr. topo	Observații / Referințe
1	arabil	NU	2.800	55	141	-	

Lungime Segmente

1) Valorile lungimilor segmentelor sunt obținute din proiecție în plan.

Punct început	X / Y	Punct sfârșit	X / Y	Lungime segment (** (m)
1	350.313,337 283.795,909	2	350.313,043 283.791,761	4.158
2	350.313,043 283.791,761	3	350.987,175 283.778,844	674.256
3	350.987,175 283.778,844	4	350.987,321 283.782,995	4.154
4	350.987,321 283.782,995	1	350.313,337 283.795,909	674.108

**** Lungimile segmentelor sunt determinate în planul de proiecție Stereo 70 și sunt rotunjite la 1 milimetru.**

***** Distanța dintre puncte este formată din segmente cumulate ce sunt mai mici decât valoarea 1 milimetru.**

**DATE DESPRE IMOBILUL NR. 4780**

Oficiul de Cadastru și Publicitate Imobiliară DOLJ
Biroul de Cadastru și Publicitate Imobiliară Craiova

A. Partea I. Descrierea imobilului

TEREN Extravilan

Adresa: Jud. Dolj, T 55, P 142

Nr. Crt	Nr cadastral Nr. topografic	Suprafața* (mp)	Observații / Referințe
A1		10.000	Sector cadastral:17 Teren neimprejmuit;

B. Partea II. Proprietari și acte

Inscrieri privitoare la dreptul de proprietate și alte drepturi reale	Referințe
0 / 19/05/2022	
Act Administrativ nr. TDP:1066-45339, din 13/12/1994 emis de COMISIA JUDETEANA DOLJ;	
B1	A1
Intabulare, drept de PROPRIETATE, dobândit prin Reconstituire, cota actuala 1/1, cota initiala 1/1 1) IONITA GEORGETA	

C. Partea III. SARCINI .


Inscrieri privind dezmembramintele dreptului de proprietate, drepturi reale de garanție și sarcini	Referințe
NU SUNT	

Anexa Nr. 1 La Partea I

Teren

Nr cadastral	Suprafața (mp)*	Observații / Referințe
	10.000	

* Suprafața este determinată în planul de proiecție Stereo 70.



Date referitoare la teren

Crt	Categorie folosință	Intra vilan	Suprafața (mp)	Tarla	Parcelă	Nr. topo	Observații / Referințe
1	arabil	NU	10.000	55	142	-	

Lungime Segmente

1) Valorile lungimilor segmentelor sunt obținute din proiecție în plan.

Punct început	X / Y	Punct sfârșit	X / Y	Lungime segment (** (m)
1	350.313,043 283.791,761	2	350.311,994 283.776,953	14.845
2	350.311,994 283.776,953	3	350.986,654 283.764,026	674.784
3	350.986,654 283.764,026	4	350.987,175 283.778,844	14.827
4	350.987,175 283.778,844	1	350.313,043 283.791,761	674.256

**** Lungimile segmentelor sunt determinate în planul de proiecție Stereo 70 și sunt rotunjite la 1 milimetru.**

***** Distanța dintre puncte este formată din segmente cumulate ce sunt mai mici decât valoarea 1 milimetru.**

**DATE DESPRE IMOBILUL NR. 4781**

Oficiul de Cadastru și Publicitate Imobiliară DOLJ
Biroul de Cadastru și Publicitate Imobiliară Craiova

A. Partea I. Descrierea imobilului

TEREN Extravilan

Adresa: Jud. Dolj, T 55, P 143

Nr. Crt	Nr cadastral Nr. topografic	Suprafața* (mp)	Observații / Referințe
A1		5.760	Sector cadastral:17 Teren neimprejmuit;

B. Partea II. Proprietari și acte

Inscrieri privitoare la dreptul de proprietate și alte drepturi reale	Referințe
0 / 19/05/2022	
Act Administrativ nr. TDP:1127-58820, din 05/01/1995 emis de COMISIA JUDETEANA DOLJ;	
B1	A1
Intabulare, drept de PROPRIETATE, dobândit prin Reconstituire, cota actuala 1/1, cota initiala 1/1 1) ENACHE MARIA, LIPSA CNP	

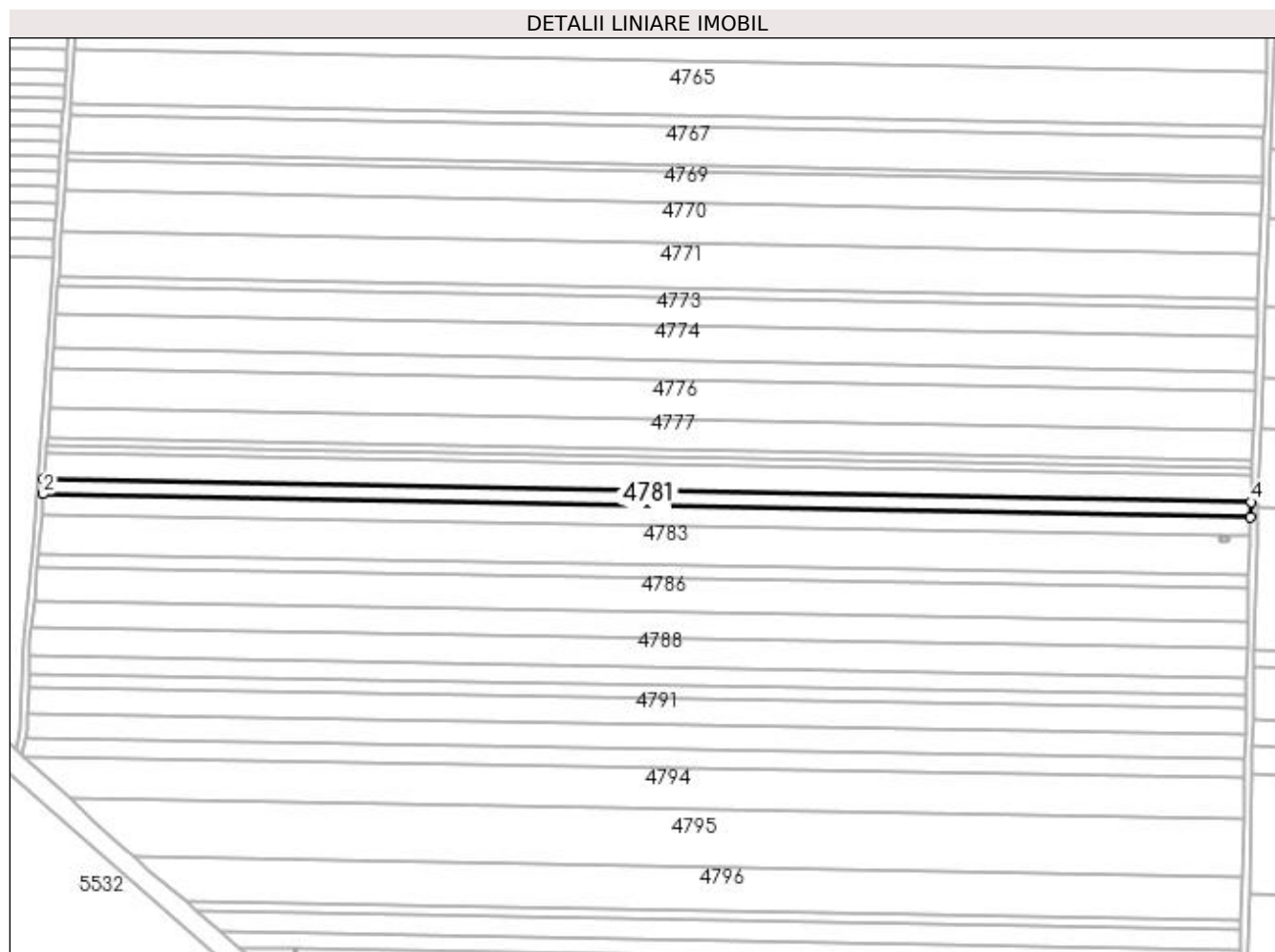
C. Partea III. SARCINI .

Inscrieri privind dezmembramintele dreptului de proprietate, drepturi reale de garanție și sarcini	Referințe
NU SUNT	

Anexa Nr. 1 La Partea I**Teren**

Nr cadastral	Suprafața (mp)*	Observații / Referințe
	5.760	

* Suprafața este determinată în planul de proiecție Stereo 70.

**Date referitoare la teren**

Crt	Categorie folosință	Intra vilan	Suprafața (mp)	Tarla	Parcelă	Nr. topo	Observații / Referințe
1	arabil	NU	5.760	55	143	-	

Lungime Segmente

1) Valorile lungimilor segmentelor sunt obținute din proiecție în plan.

Punct început	X / Y	Punct sfârșit	X / Y	Lungime segment (** (m)
1	350.311,994 283.776,953	2	350.311,389 283.768,429	8.545
2	350.311,389 283.768,429	3	350.986,354 283.755,496	675.089
3	350.986,354 283.755,496	4	350.986,654 283.764,026	8.535
4	350.986,654 283.764,026	1	350.311,994 283.776,953	674.784

**** Lungimile segmentelor sunt determinate în planul de proiecție Stereo 70 și sunt rotunjite la 1 milimetru.**

***** Distanța dintre puncte este formată din segmente cumulate ce sunt mai mici decât valoarea 1 milimetru.**

**DATE DESPRE IMOBILUL NR. 4782**

Oficiul de Cadastru și Publicitate Imobiliară DOLJ
Biroul de Cadastru și Publicitate Imobiliară Craiova

A. Partea I. Descrierea imobilului

TEREN Extravilan

Adresa: Jud. Dolj, T 55, P 144

Nr. Crt	Nr cadastral Nr. topografic	Suprafața* (mp)	Observații / Referințe
A1		7.500	Sector cadastral:17 Teren neimprejmuit;

B. Partea II. Proprietari și acte

Inscrieri privitoare la dreptul de proprietate și alte drepturi reale	Referințe
0 / 19/05/2022	
Act Administrativ nr. TDP:984-9693, din 15/08/1994 emis de COMISIA JUDETEANA DOLJ;	
B1	A1
Intabulare, drept de PROPRIETATE, dobândit prin Reconstituire, cota actuala 1/1, cota initiala 1/1 1) ICA ION, LIPSA CNP	

C. Partea III. SARCINI .

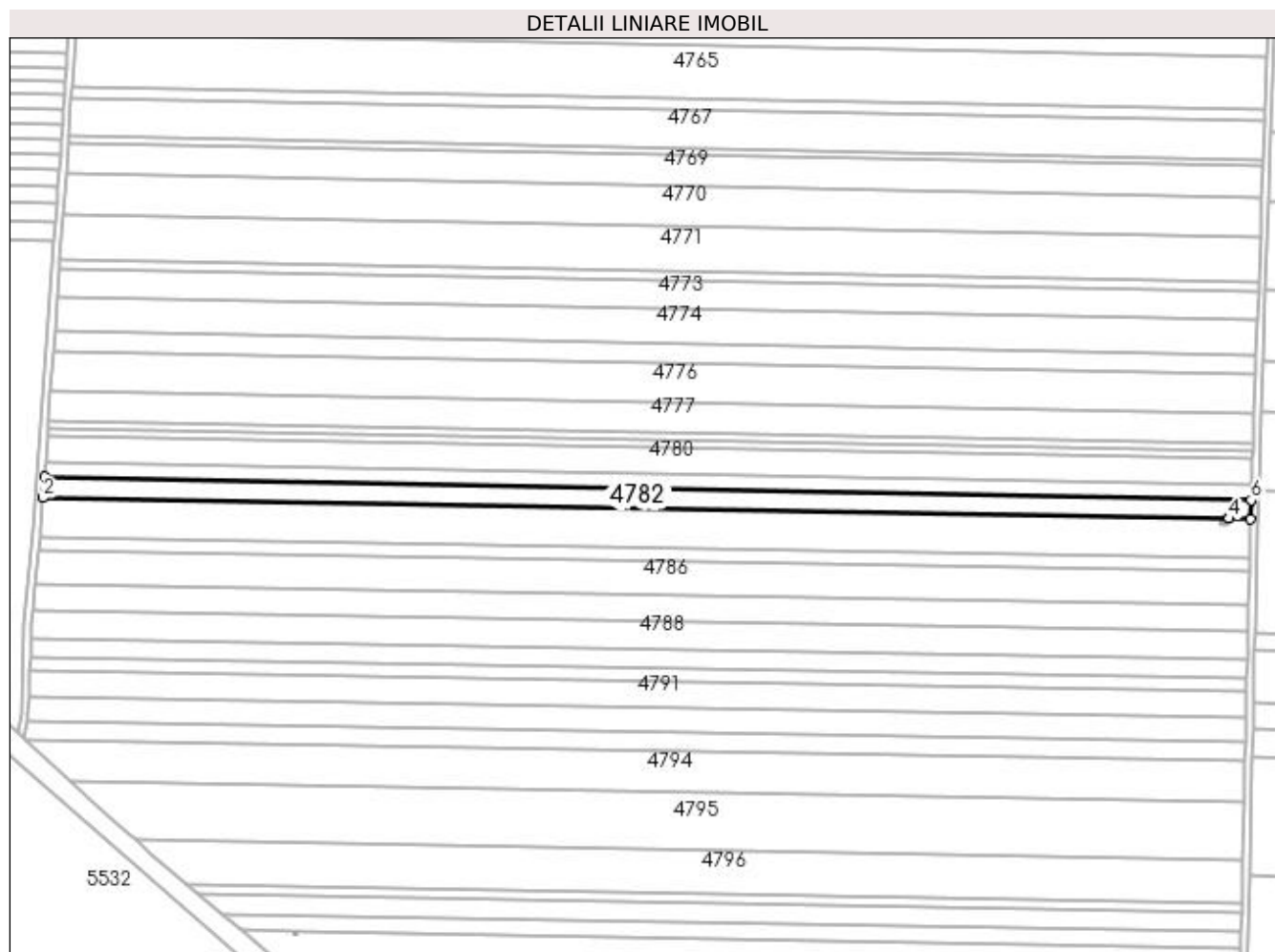
Inscrieri privind dezmembramintele dreptului de proprietate, drepturi reale de garanție și sarcini	Referințe
NU SUNT	

Anexa Nr. 1 La Partea I

Teren

Nr cadastral	Suprafața (mp)*	Observații / Referințe
	7.500	

* Suprafața este determinată în planul de proiecție Stereo 70.



Date referitoare la teren

Crt	Categorie folosință	Intra vilan	Suprafața (mp)	Tarla	Parcelă	Nr. topo	Observații / Referințe
1	arabil	NU	7.500	55	144	-	

Lungime Segmente

1) Valorile lungimilor segmentelor sunt obținute din proiecție în plan.

Punct început	X / Y	Punct sfârșit	X / Y	Lungime segment (** (m)
1	350.311,389 283.768,429	2	350.310,562 283.756,751	11.707
2	350.310,562 283.756,751	3	350.974,087 283.745,187	663.626
3	350.974,087 283.745,187	4	350.974,089 283.745,187	0.002
4	350.974,089 283.745,187	5	350.985,984 283.744,98	11.897
5	350.985,984 283.744,98	6	350.986,354 283.755,496	10.523

Punct început	X / Y	Punct sfârșit	X / Y	Lungime segment (** (m)
6	350.986,354 283.755,496	1	350.311,389 283.768,429	675.089

** Lungimile segmentelor sunt determinate în planul de proiecție Stereo 70 și sunt rotunjite la 1 milimetru.

*** Distanța dintre puncte este formată din segmente cumulate ce sunt mai mici decât valoarea 1 milimetru.

**DATE DESPRE IMOBILUL NR. 4783**

Oficiul de Cadastru și Publicitate Imobiliară DOLJ
Biroul de Cadastru și Publicitate Imobiliară Craiova

A. Partea I. Descrierea imobilului

TEREN Extravilan

Adresa: Jud. Dolj, T 55, P 145

Nr. Crt	Nr cadastral Nr. topografic	Suprafața* (mp)	Observații / Referințe
A1		15.000	Sector cadastral:17 Teren neimprejmuit;

B. Partea II. Proprietari și acte

Inscrieri privitoare la dreptul de proprietate și alte drepturi reale	Referințe
0 / 19/05/2022	
Act Administrativ nr. TDP:1064-45339, din 13/12/1994 emis de COMISIA JUDETEANA DOLJ;	
B1	A1
Intabulare, drept de PROPRIETATE, dobândit prin Reconstituire, cota actuala 1/1, cota initiala 1/1 1) ENACHE MARIN, LIPSA CNP	

C. Partea III. SARCINI .

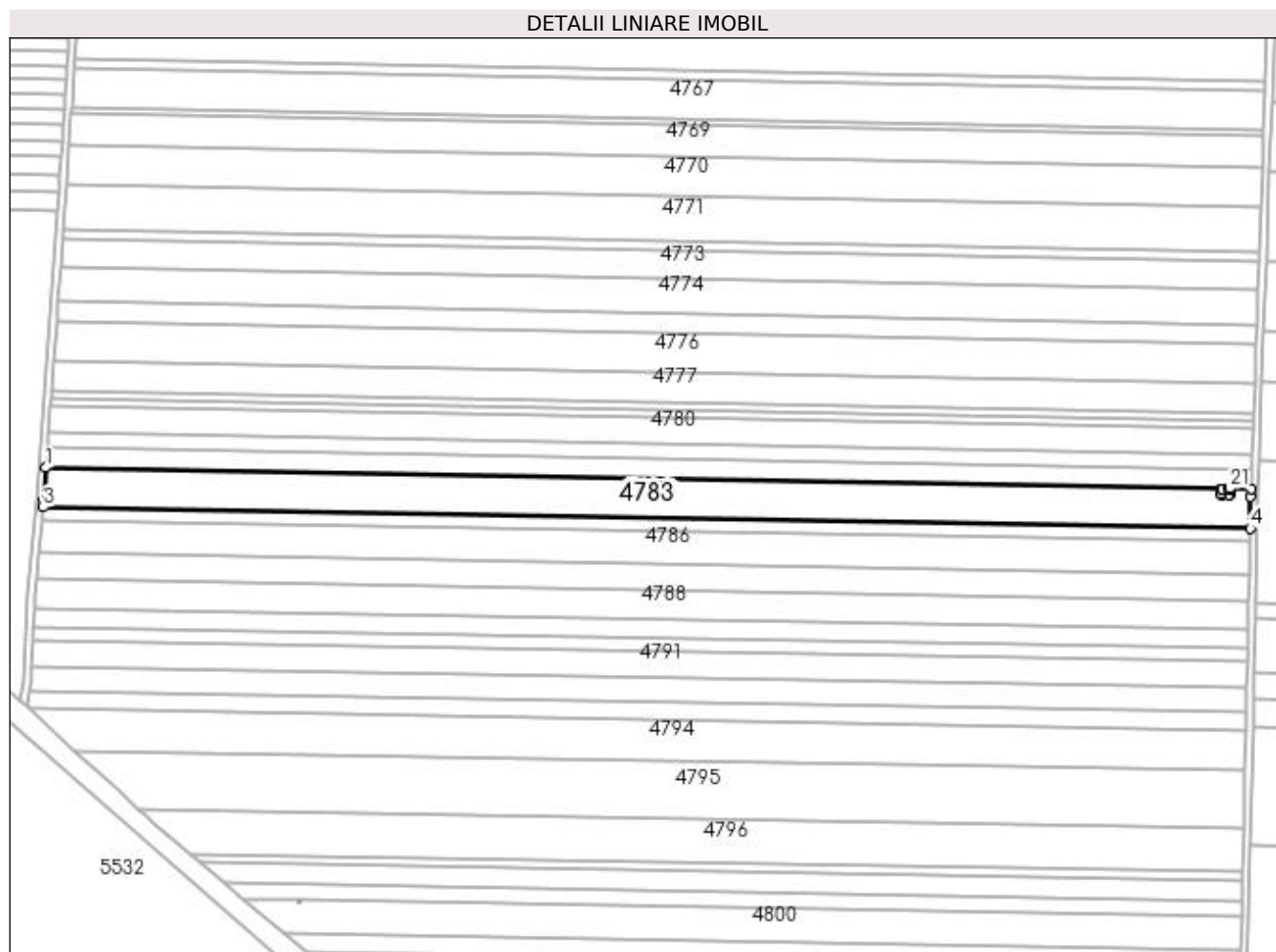
Inscrieri privind dezmembramintele dreptului de proprietate, drepturi reale de garanție și sarcini	Referințe
NU SUNT	

Anexa Nr. 1 La Partea I

Teren

Nr cadastral	Suprafața (mp)*	Observații / Referințe
	15.000	

* Suprafața este determinată în planul de proiecție Stereo 70.



Date referitoare la teren

Crt	Categorie folosință	Intra vilan	Suprafața (mp)	Tarla	Parcelă	Nr. topo	Observații / Referințe
1	arabil	NU	15.000	55	145	-	

Lungime Segmente

1) Valorile lungimilor segmentelor sunt obținute din proiecție în plan.

Punct început	X / Y	Punct sfârșit	X / Y	Lungime segment (** (m)
1	350.310,562 283.756,751	2	350.309,271 283.738,541	18.256
3	350.308,877 283.734,565	4	350.985,438 283.722,773	676.664
5	350.985,827 283.740,494	6	350.985,984 283.744,98	4.489
7	350.974,089 283.745,187	8	350.974,085 283.744,929	0.258
9	350.974,084 283.744,629	10	350.974,074 283.741,952	2.677

Punct început	X / Y	Punct sfârșit	X / Y	Lungime segment (** (m)
2	350.309,271 283.738,541	3	350.308,877 283.734,565	3.995
4	350.985,438 283.722,773	5	350.985,827 283.740,494	17.725
6	350.985,984 283.744,98	7	350.974,089 283.745,187	11.897
8	350.974,085 283.744,929	9	350.974,084 283.744,629	0.3
10	350.974,074 283.741,952	11	350.974,073 283.741,653	0.299

Punct început	X / Y	Punct sfârșit	X / Y	Lungime segment (** (m)
11	350.974,073 283.741,653	12	350.973,573 283.741,648	0.5
13	350.969,572 283.741,617	14	350.969,073 283.741,613	0.499
15	350.969,073 283.741,912	16	350.969,083 283.744,589	2.677
17	350.969,085 283.744,889	18	350.969,584 283.744,893	0.499
19	350.973,585 283.744,924	20	350.974,083 283.744,929	0.498
21	350.974,087 283.745,187	1	350.310,562 283.756,751	663.626

Punct început	X / Y	Punct sfârșit	X / Y	Lungime segment (** (m)
12	350.973,573 283.741,648	13	350.969,572 283.741,617	4.001
14	350.969,073 283.741,613	15	350.969,073 283.741,912	0.299
16	350.969,083 283.744,589	17	350.969,085 283.744,889	0.3
18	350.969,584 283.744,893	19	350.973,585 283.744,924	4.001
20	350.974,083 283.744,929	21	350.974,087 283.745,187	0.258

** Lungimile segmentelor sunt determinate în planul de proiecție Stereo 70 și sunt rotunjite la 1 milimetru.

*** Distanța dintre puncte este formată din segmente cumulate ce sunt mai mici decât valoarea 1 milimetru.

**DATE DESPRE IMOBILUL NR. 4784**

Oficiul de Cadastru și Publicitate Imobiliară DOLJ
Biroul de Cadastru și Publicitate Imobiliară Craiova

A. Partea I. Descrierea imobilului

TEREN Extravilan

Nr. CF vechi:286

Nr. cadastral vechi:378

Adresa: Jud. Dolj, T 55, P 123

Nr. Crt	Nr cadastral Nr. topografic	Suprafața* (mp)	Observații / Referințe
A1	32971	16	Sector cadastral:17 Teren neimprejmuit; STALP 341 SN - "LEA 220 kV Portile de Fier II-Calafat DC LEA 110 kV CETATE-Calafat " ;ERONAT T 125 IN CF 32971;

Construcții

Crt	Nr cadastral Nr. topografic	Adresa	Observații / Referințe
A1.1	32971-C1	Jud. Dolj, T 55, P 123	Nr. niveluri:1; S. construita la sol:16 mp; S. construita desfasurata:16 mp;

B. Partea II. Proprietari și acte

Inscrieri privitoare la dreptul de proprietate și alte drepturi reale		Referințe
44747 / 18/10/2006		
Act Normativ nr. HG:2060, din 01/01/2004 emis de Guvernul Romaniei ;		
B1	Intabulare, drept de PROPRIETATE, dobandit prin Lege, cota actuala 1/1, cota initiala 1/1 1) STATUL ROMAN , CIF:99999999999999, LIPSA CUI	A1, A1.1
Act Administrativ nr. CONTRACT DE CONCESIUNE:1, din 01/01/2004 emis de MEC (act aditional nr 2 din 01.01.2006, emis de MEC);		
B2	Intabulare, drept de CONCESIUNE pe o perioada de 49 de ani, incepand cu 29.06.2004 , dobandit prin Conventie, cota actuala 1/1, cota initiala 1/1 1) C.N.T.E.E. - TRANSELECTRICA SA SUC TRANSPORT CRAIOVA , CIF:99999999999999, LIPSA CUI	A1, A1.1

C. Partea III. SARCINI .

Inscrieri privind dezmembramintele dreptului de proprietate, drepturi reale de garanție și sarcini	Referințe
NU SUNT	


Anexa Nr. 1 La Partea I

Teren

Nr cadastral	Suprafața (mp)*	Observații / Referințe
32971	16	STALP 341 SN - "LEA 220 kV Portile de Fier II-Calafat DC LEA 110 kV CETATE-Calafat " ;ERONAT T 125 IN CF 32971;

* Suprafața este determinată în planul de proiecție Stereo 70.

DETALII LINIARE IMOBIL



Date referitoare la teren

Crt	Categorie folosință	Intra vilan	Suprafața (mp)	Tarla	Parcelă	Nr. topo	Observații / Referințe
1	curți construcții	NU	16	55	123	-	ERONAT T 125 IN CF 32971

Date referitoare la construcții

Crt	Număr	Destinație construcție	Supraf. (mp)	Situație juridică	Observații / Referințe
A1.1	32971-C1	construcții industriale și edilitare	16	Cu acte	Nr. niveluri:1; S. construita la sol:16 mp; S. construita desfasurata:16 mp;

Lungime Segmente

1) Valorile lungimilor segmentelor sunt obținute din proiecție în plan.

Punct început	X / Y	Punct sfârșit	X / Y	Lungime segment (** (m)
1	350.974,084 283.744,629	2	350.974,085 283.744,929	0.3
2	350.974,085 283.744,929	3	350.974,083 283.744,929	0.002
3	350.974,083 283.744,929	4	350.973,585 283.744,924	0.498

Punct început	X / Y	Punct sfârșit	X / Y	Lungime segment (** (m)
4	350.973,585 283.744,924	5	350.969,584 283.744,893	4.001
5	350.969,584 283.744,893	6	350.969,085 283.744,889	0.499
6	350.969,085 283.744,889	7	350.969,083 283.744,589	0.3
7	350.969,083 283.744,589	8	350.969,073 283.741,912	2.677
8	350.969,073 283.741,912	9	350.969,073 283.741,613	0.299
9	350.969,073 283.741,613	10	350.969,572 283.741,617	0.499
10	350.969,572 283.741,617	11	350.973,573 283.741,648	4.001
11	350.973,573 283.741,648	12	350.974,073 283.741,653	0.5
12	350.974,073 283.741,653	13	350.974,074 283.741,952	0.299
13	350.974,074 283.741,952	1	350.974,084 283.744,629	2.677

** Lungimile segmentelor sunt determinate în planul de proiecție Stereo 70 și sunt rotunjite la 1 milimetru.

*** Distanța dintre puncte este formată din segmente cumulate ce sunt mai mici decât valoarea 1 milimetru.

**DATE DESPRE IMOBILUL NR. 4785**

Oficiul de Cadastru și Publicitate Imobiliară DOLJ
Biroul de Cadastru și Publicitate Imobiliară Craiova

A. Partea I. Descrierea imobilului

TEREN Extravilan

Adresa: Jud. Dolj, T 55, P 145/1

Nr. Crt	Nr cadastral Nr. topografic	Suprafața* (mp)	Observații / Referințe
A1		5.000	Sector cadastral:17 Teren neimprejmuit;

B. Partea II. Proprietari și acte

Inscrieri privitoare la dreptul de proprietate și alte drepturi reale	Referințe
0 / 19/05/2022	
Act Administrativ nr. TDP:2367-19545, din 21/01/1997 emis de COMISIA JUDETEANA DOLJ;	
B1	A1
Intabulare, drept de PROPRIETATE, dobandit prin Reconstituire, cota actuala 1/1, cota initiala 1/1 1) ENACHE PETRE, LIPSA CNP	

C. Partea III. SARCINI .

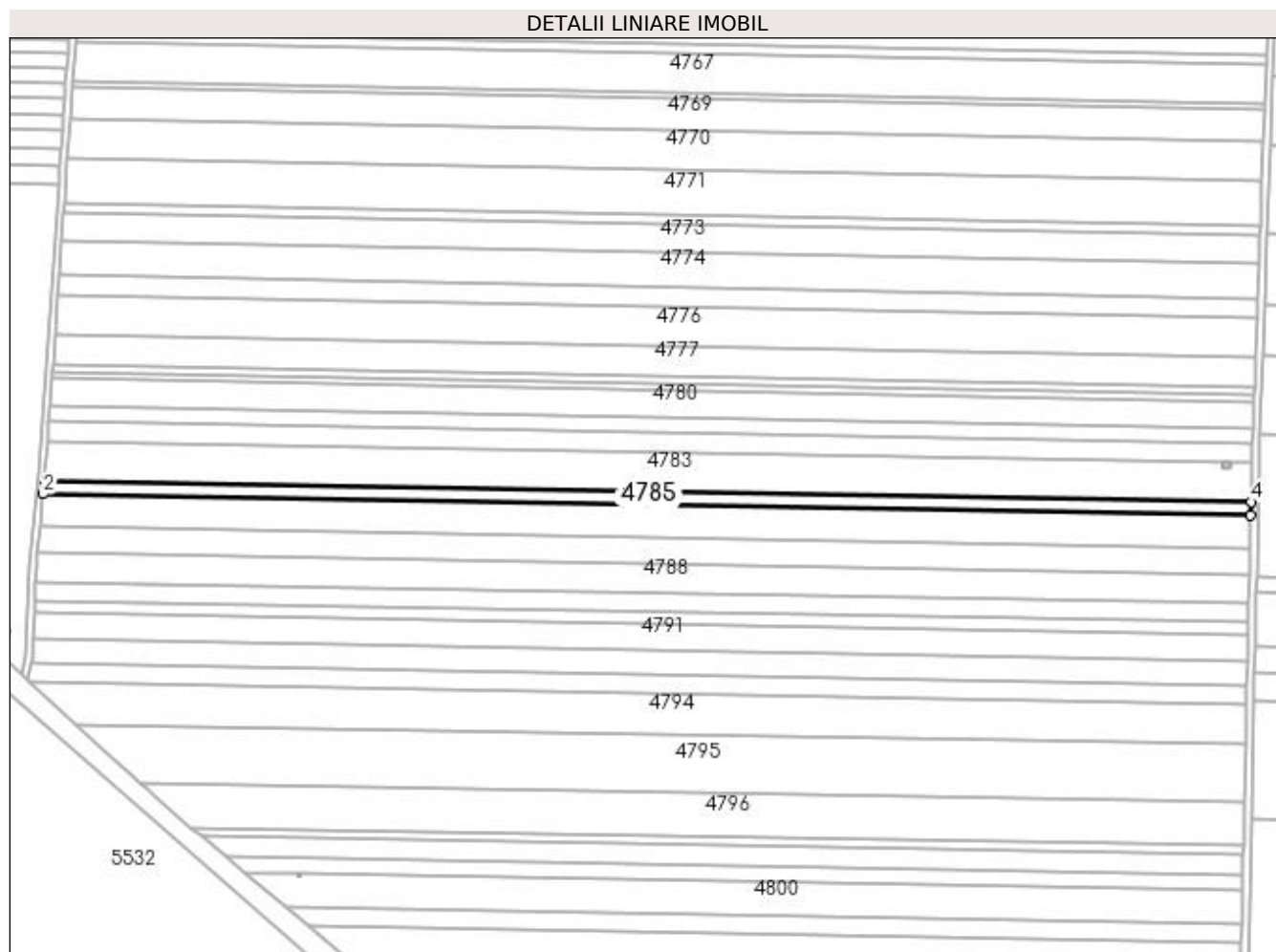
Inscrieri privind dezmembramintele dreptului de proprietate, drepturi reale de garanție și sarcini	Referințe
NU SUNT	

Anexa Nr. 1 La Partea I

Teren

Nr cadastral	Suprafața (mp)*	Observații / Referințe
	5.000	

* Suprafața este determinată în planul de proiecție Stereo 70.



Date referitoare la teren

Crt	Categorie folosință	Intra vilan	Suprafața (mp)	Tarla	Parcelă	Nr. topo	Observații / Referințe
1	arabil	NU	5.000	55	145/1	-	

Lungime Segmente

1) Valorile lungimilor segmentelor sunt obținute din proiecție în plan.

Punct început	X / Y	Punct sfârșit	X / Y	Lungime segment (** (m)
1	350.308,877 283.734,565	2	350.308,145 283.727,191	7.41
2	350.308,145 283.727,191	3	350.985,276 283.715,389	677.234
3	350.985,276 283.715,389	4	350.985,438 283.722,773	7.386
4	350.985,438 283.722,773	1	350.308,877 283.734,565	676.664

**** Lungimile segmentelor sunt determinate în planul de proiecție Stereo 70 și sunt rotunjite la 1 milimetru.**

***** Distanța dintre puncte este formată din segmente cumulate ce sunt mai mici decât valoarea 1 milimetru.**

**DATE DESPRE IMOBILUL NR. 4786**

Oficiul de Cadastru și Publicitate Imobiliară DOLJ
 Biroul de Cadastru și Publicitate Imobiliară Craiova

A. Partea I. Descrierea imobilului

TEREN Extravilan

Adresa: Jud. Dolj, T 55, P 146

Nr. Crt	Nr cadastral Nr. topografic	Suprafața* (mp)	Observații / Referințe
A1		12.500	Sector cadastral:17 Teren neimprejmuit;

B. Partea II. Proprietari și acte

Inscrieri privitoare la dreptul de proprietate și alte drepturi reale	Referințe
0 / 19/05/2022	
Hotarare Judecatoreasca nr. SC:2519, din 14/12/2012 emis de JUDECATORIA CALAFAT;	
B1	A1
Intabulare, drept de PROPRIETATE, dobandit prin Hotarare Judecatoreasca, cota actuala 1/1, cota initiala 1/1 1) CAZAC GHEORGHE, LIPSA CNP	

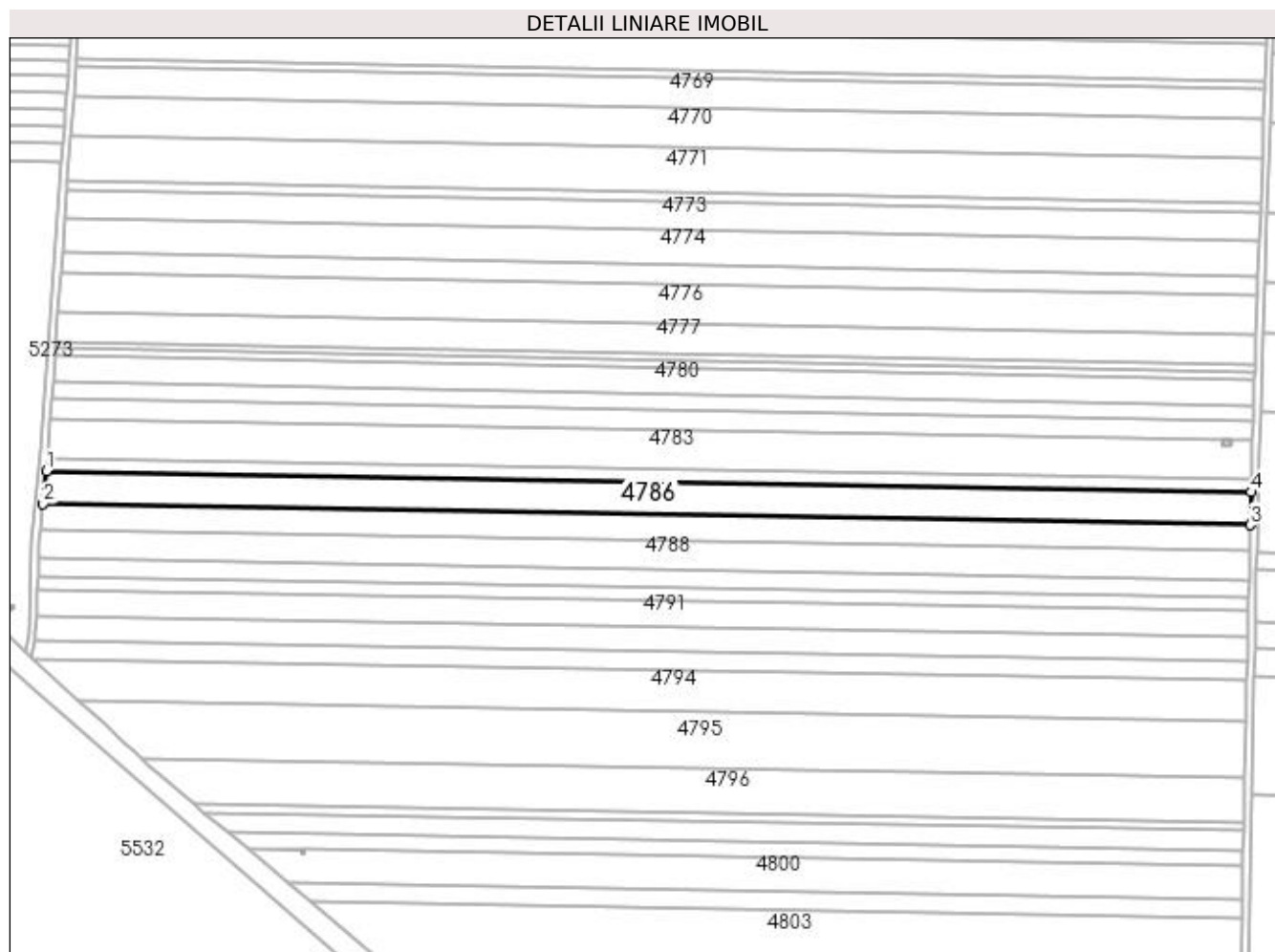
C. Partea III. SARCINI .

Inscrieri privind dezmembramintele dreptului de proprietate, drepturi reale de garanție și sarcini	Referințe
NU SUNT	

Anexa Nr. 1 La Partea I**Teren**

Nr cadastral	Suprafața (mp)*	Observații / Referințe
	12.500	

* Suprafața este determinată în planul de proiecție Stereo 70.

**Date referitoare la teren**

Crt	Categorie folosință	Intra vilan	Suprafața (mp)	Tarla	Parcelă	Nr. topo	Observații / Referințe
1	arabil	NU	12.500	55	146	-	

Lungime Segmente

1) Valorile lungimilor segmentelor sunt obținute din proiecție în plan.

Punct început	X / Y	Punct sfârșit	X / Y	Lungime segment (** (m)
1	350.308,145 283.727,191	2	350.306,318 283.708,782	18.499
2	350.306,318 283.708,782	3	350.984,871 283.696,955	678.656
3	350.984,871 283.696,955	4	350.985,276 283.715,389	18.438
4	350.985,276 283.715,389	1	350.308,145 283.727,191	677.234

**** Lungimile segmentelor sunt determinate în planul de proiecție Stereo 70 și sunt rotunjite la 1 milimetru.**

***** Distanța dintre puncte este formată din segmente cumulate ce sunt mai mici decât valoarea 1 milimetru.**

**DATE DESPRE IMOBILUL NR. 4787**

Oficiul de Cadastru și Publicitate Imobiliară DOLJ
Biroul de Cadastru și Publicitate Imobiliară Craiova

A. Partea I. Descrierea imobilului

TEREN Extravilan

Adresa: Jud. Dolj, T 55, P 147

Nr. Crt	Nr cadastral Nr. topografic	Suprafața* (mp)	Observații / Referințe
A1	32192	10.000	Sector cadastral:17 Teren neimprejmuit;

B. Partea II. Proprietari și acte

Inscrieri privitoare la dreptul de proprietate și alte drepturi reale	Referințe
71483 / 28/03/2018	
Act Notarial nr. CVC:549, din 27/03/2018 emis de NP Ionascu Nicolae ;	
B1	A1
Intabulare, drept de PROPRIETATE, dobandit prin Conventie, cota actuala 1/1, cota initiala 1/1 1) CAZAC VASILICA	
85131 / 24/04/2018	
Act Notarial nr. CVC:549, din 27/03/2018 emis de NP Ionascu Nicolae ;	
B2	A1
Se noteaza faptul ca, imobilul face parte din patrimoniul de afectatiune al lui: CAZAC VASILICA INTREPRINDERE INDIVIDUALA	

C. Partea III. SARCINI .

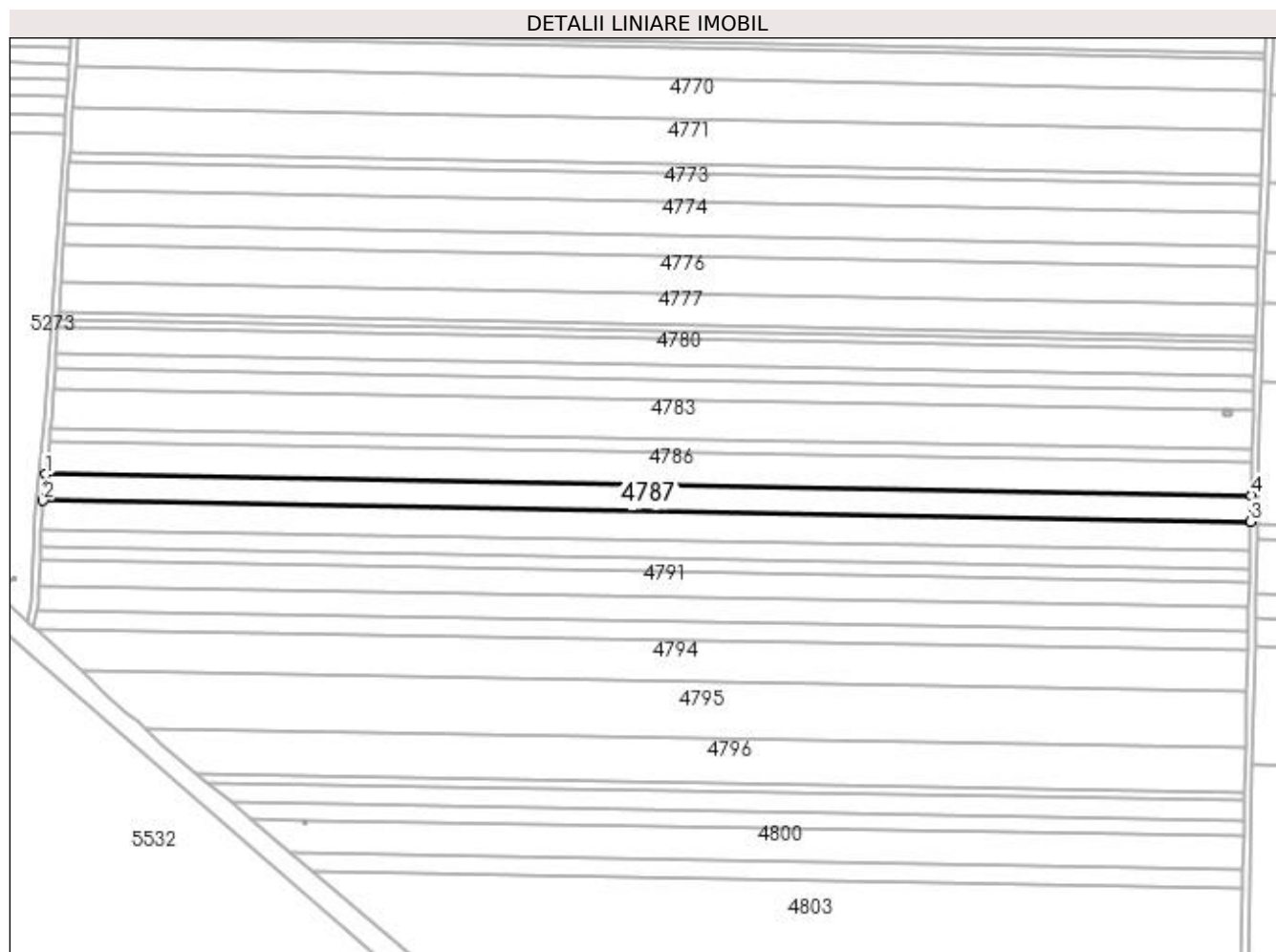
Inscrieri privind dezmembramintele dreptului de proprietate, drepturi reale de garanție și sarcini	Referințe
NU SUNT	

Anexa Nr. 1 La Partea I

Teren

Nr cadastral	Suprafața (mp)*	Observații / Referințe
32192	10.000	

* Suprafața este determinată în planul de proiecție Stereo 70.



Date referitoare la teren

Crt	Categorie folosință	Intra vilan	Suprafața (mp)	Tarla	Parcelă	Nr. topo	Observații / Referințe
1	arabil	NU	10.000	55	147	-	

Lungime Segmente

1) Valorile lungimilor segmentelor sunt obținute din proiecție în plan.

Punct început	X / Y	Punct sfârșit	X / Y	Lungime segment (** (m)
1	350.306,318 283.708,782	2	350.304,86 283.694,082	14.772
2	350.304,86 283.694,082	3	350.984,548 283.682,236	679.791
3	350.984,548 283.682,236	4	350.984,871 283.696,955	14.723
4	350.984,871 283.696,955	1	350.306,318 283.708,782	678.656

**** Lungimile segmentelor sunt determinate în planul de proiecție Stereo 70 și sunt rotunjite la 1 milimetru.**

***** Distanța dintre puncte este formată din segmente cumulate ce sunt mai mici decât valoarea 1 milimetru.**

**DATE DESPRE IMOBILUL NR. 4788**

Oficiul de Cadastru și Publicitate Imobiliară DOLJ
Biroul de Cadastru și Publicitate Imobiliară Craiova

A. Partea I. Descrierea imobilului

TEREN Extravilan

Adresa: Jud. Dolj, T 55, P 148

Nr. Crt	Nr cadastral Nr. topografic	Suprafața* (mp)	Observații / Referințe
A1		11.000	Sector cadastral:17 Teren neimprejmuit;

B. Partea II. Proprietari și acte

Inscrieri privitoare la dreptul de proprietate și alte drepturi reale	Referințe
0 / 19/05/2022	
Act Administrativ nr. TDP:1071-45339, din 14/12/1994 emis de COMISIA JUDETEANA DOLJ;	
B1	A1
Intabulare, drept de PROPRIETATE, dobandit prin Reconstituire, cota actuala 1/1, cota initiala 1/1 1) CROITORU FLOREA, LIPSA CNP	

C. Partea III. SARCINI .

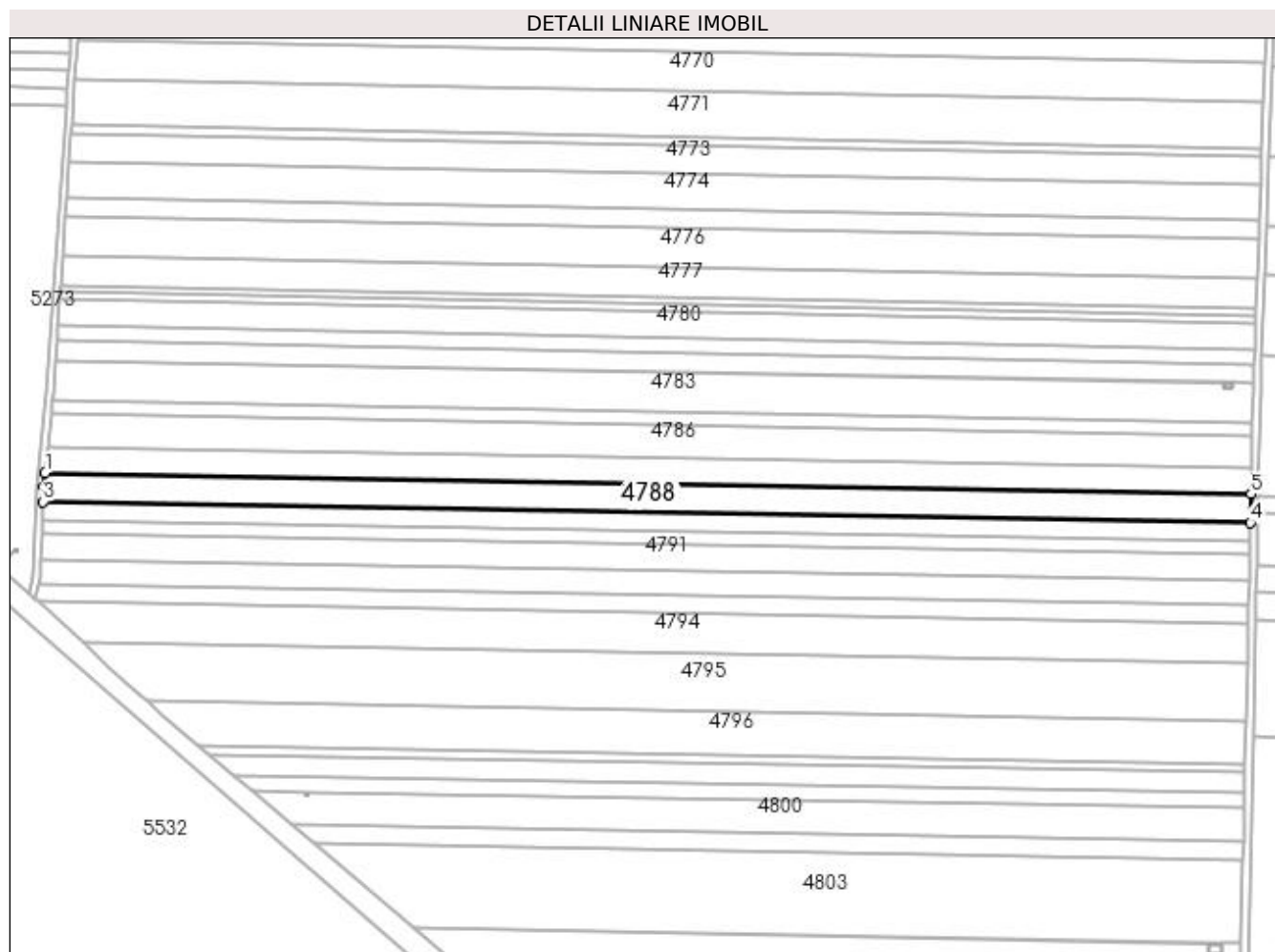
Inscrieri privind dezmembramintele dreptului de proprietate, drepturi reale de garanție și sarcini	Referințe
NU SUNT	

Anexa Nr. 1 La Partea I

Teren

Nr cadastral	Suprafața (mp)*	Observații / Referințe
	11.000	

* Suprafața este determinată în planul de proiecție Stereo 70.



Date referitoare la teren

Crt	Categorie folosință	Intra vilan	Suprafața (mp)	Tarla	Parcelă	Nr. topo	Observații / Referințe
1	arabil	NU	11.000	55	148	-	

Lungime Segmente

1) Valorile lungimilor segmentelor sunt obținute din proiecție în plan.

Punct început	X / Y	Punct sfârșit	X / Y	Lungime segment (** (m)
1	350.304,86 283.694,082	2	350.304,097 283.686,395	7.725
2	350.304,097 283.686,395	3	350.303,779 283.677,929	8.472
3	350.303,779 283.677,929	4	350.984,193 283.666,07	680.517
4	350.984,193 283.666,07	5	350.984,548 283.682,236	16.17
5	350.984,548 283.682,236	1	350.304,86 283.694,082	679.791

**** Lungimile segmentelor sunt determinate în planul de proiecție Stereo 70 și sunt rotunjite la 1 milimetru.**

***** Distanța dintre puncte este formată din segmente cumulate ce sunt mai mici decât valoarea 1 milimetru.**

**DATE DESPRE IMOBILUL NR. 4789**

Oficiul de Cadastru și Publicitate Imobiliară DOLJ
Biroul de Cadastru și Publicitate Imobiliară Craiova

A. Partea I. Descrierea imobilului

TEREN Extravilan

Adresa: Jud. Dolj, T 55, P 149

Nr. Crt	Nr cadastral Nr. topografic	Suprafața* (mp)	Observații / Referințe
A1		7.000	Sector cadastral:17 Teren neimprejmuit;

B. Partea II. Proprietari și acte

Inscrieri privitoare la dreptul de proprietate și alte drepturi reale	Referințe
0 / 19/05/2022	
Act Administrativ nr. TDP:2657-47996, din 15/01/1998 emis de COMISIA JUDETEANA DOLJ;	
B1	A1
Intabulare, drept de PROPRIETATE, dobandit prin Reconstituire, cota actuala 1/1, cota initiala 1/1 1) FIRAN RADU, LIPSA CNP	

C. Partea III. SARCINI .

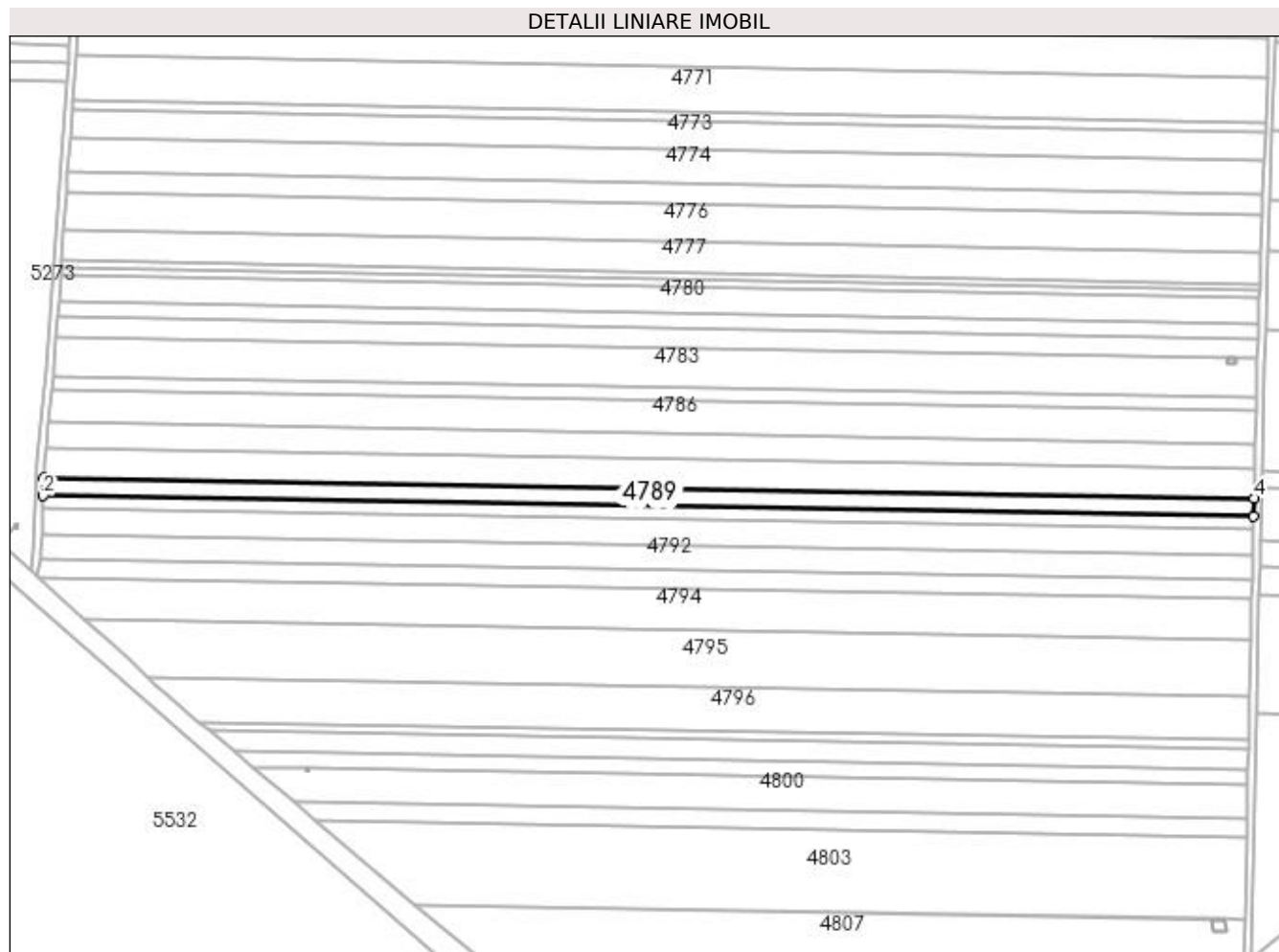
Inscrieri privind dezmembramintele dreptului de proprietate, drepturi reale de garanție și sarcini	Referințe
NU SUNT	

Anexa Nr. 1 La Partea I

Teren

Nr cadastral	Suprafața (mp)*	Observații / Referințe
	7.000	

* Suprafața este determinată în planul de proiecție Stereo 70.



Date referitoare la teren

Crt	Categorie folosință	Intra vilan	Suprafața (mp)	Tarla	Parcelă	Nr. topo	Observații / Referințe
1	arabil	NU	7.000	55	149	-	

Lungime Segmente

1) Valorile lungimilor segmentelor sunt obținute din proiecție în plan.

Punct început	X / Y	Punct sfârșit	X / Y	Lungime segment (** (m)
1	350.303,779 283.677,929	2	350.303,392 283.667,649	10.287
2	350.303,392 283.667,649	3	350.983,967 283.655,787	680.678
3	350.983,967 283.655,787	4	350.984,193 283.666,07	10.285
4	350.984,193 283.666,07	1	350.303,779 283.677,929	680.517

**** Lungimile segmentelor sunt determinate în planul de proiecție Stereo 70 și sunt rotunjite la 1 milimetru.**

***** Distanța dintre puncte este formată din segmente cumulate ce sunt mai mici decât valoarea 1 milimetru.**

**DATE DESPRE IMOBILUL NR. 4790**

Oficiul de Cadastru și Publicitate Imobiliară DOLJ
Biroul de Cadastru și Publicitate Imobiliară Craiova

A. Partea I. Descrierea imobilului

TEREN Extravilan

Adresa: Jud. Dolj, T 55, P 150

Nr. Crt	Nr cadastral Nr. topografic	Suprafața* (mp)	Observații / Referințe
A1	33532	5.000	Sector cadastral:17 Teren neimprejmut;

B. Partea II. Proprietari și acte

Inscrieri privitoare la dreptul de proprietate și alte drepturi reale		Referințe
261881 / 24/12/2020		
Act Notarial nr. CM:109, din 27/12/2017 emis de NP Dinca Alina Camelia (act administrativ nr. Titlu de proprietate nr. 1993-48387 , din 10.01.1997 , emis de Comisia Judeteana Dolj);		
B1	Intabulare, drept de PROPRIETATE, dobandit prin Succesiune, cota actuala 1/4, cota initiala 1/4 1) TOMA ANETA	A1
B1	Intabulare, drept de PROPRIETATE, dobandit prin Succesiune, cota actuala 3/4, cota initiala 3/4 1) MOISE NELA	A1

C. Partea III. SARCINI .

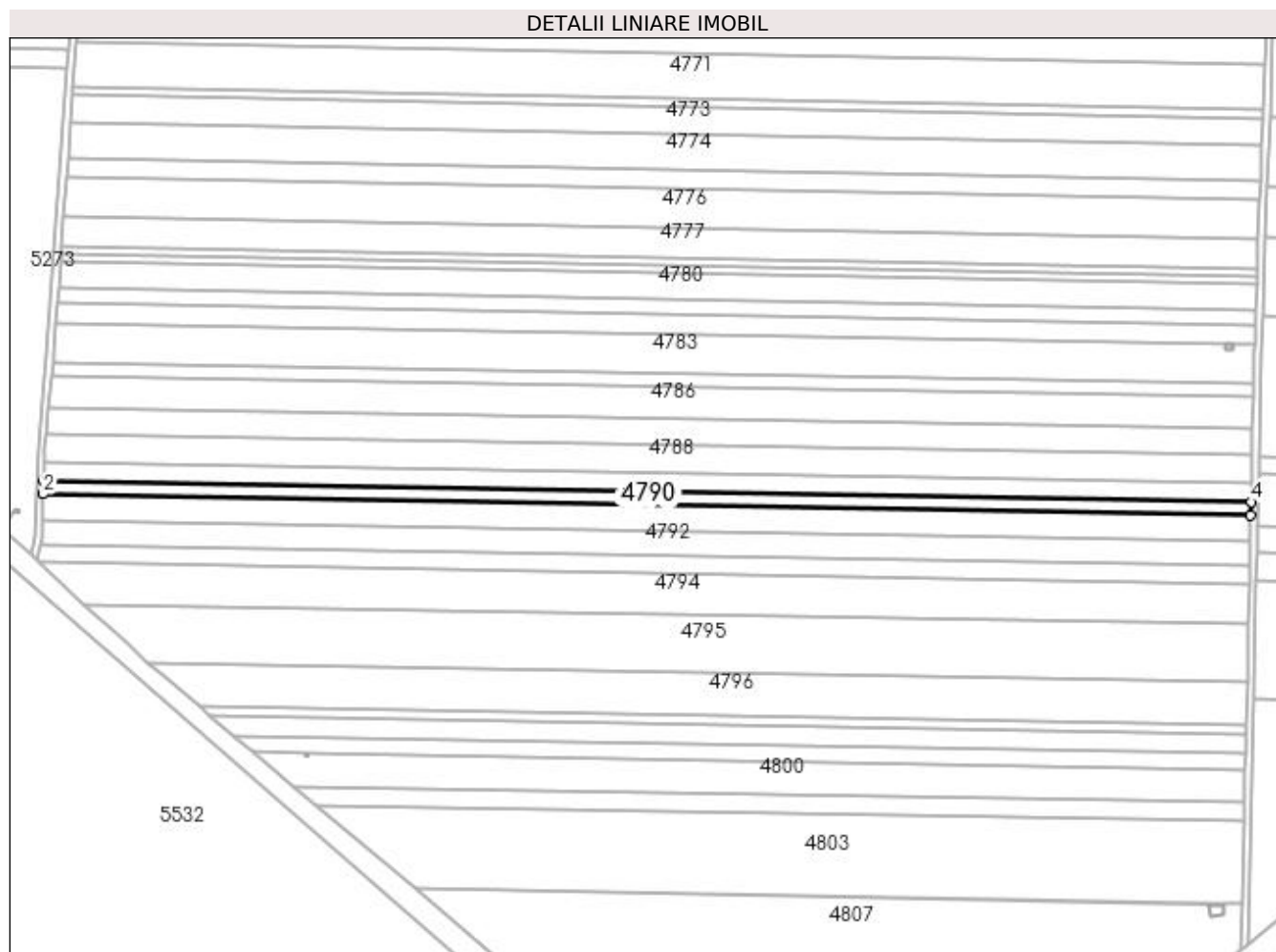
Inscrieri privind dezmembramintele dreptului de proprietate, drepturi reale de garanție și sarcini	Referințe
NU SUNT	

Anexa Nr. 1 La Partea I

Teren

Nr cadastral	Suprafața (mp)*	Observații / Referințe
33532	5.000	

* Suprafața este determinată în planul de proiecție Stereo 70.



Date referitoare la teren

Crt	Categorie folosință	Intravilan	Suprafața (mp)	Tarla	Parcelă	Nr. topo	Observații / Referințe
1	arabil	NU	5.000	55	150	-	

Lungime Segmente

1) Valorile lungimilor segmentelor sunt obținute din proiecție în plan.

Punct început	X / Y	Punct sfârșit	X / Y	Lungime segment (** (m)
1	350.303,392 283.667,649	2	350.303,115 283.660,307	7.347
2	350.303,115 283.660,307	3	350.983,806 283.648,444	680.794
3	350.983,806 283.648,444	4	350.983,967 283.655,787	7.345
4	350.983,967 283.655,787	1	350.303,392 283.667,649	680.678

**** Lungimile segmentelor sunt determinate în planul de proiecție Stereo 70 și sunt rotunjite la 1 milimetru.**

***** Distanța dintre puncte este formată din segmente cumulate ce sunt mai mici decât valoarea 1 milimetru.**

**DATE DESPRE IMOBILUL NR. 4791**

Oficiul de Cadastru și Publicitate Imobiliară DOLJ
Biroul de Cadastru și Publicitate Imobiliară Craiova

A. Partea I. Descrierea imobilului

TEREN Extravilan

Adresa: Jud. Dolj, T 55, P 151

Nr. Crt	Nr cadastral Nr. topografic	Suprafața* (mp)	Observații / Referințe
A1		10.000	Sector cadastral:17 Teren neimprejmuit;

B. Partea II. Proprietari și acte

Inscrieri privitoare la dreptul de proprietate și alte drepturi reale	Referințe
0 / 19/05/2022	
Act Notarial nr. CM:110, din 07/05/2015 emis de BNP BUDIANA IONUT RAZVAN;	
B1	A1
Intabulare, drept de PROPRIETATE, dobandit prin Succesiune, cota actuala 1/1, cota initiala 1/1 1) BARBU IOANA	

C. Partea III. SARCINI .

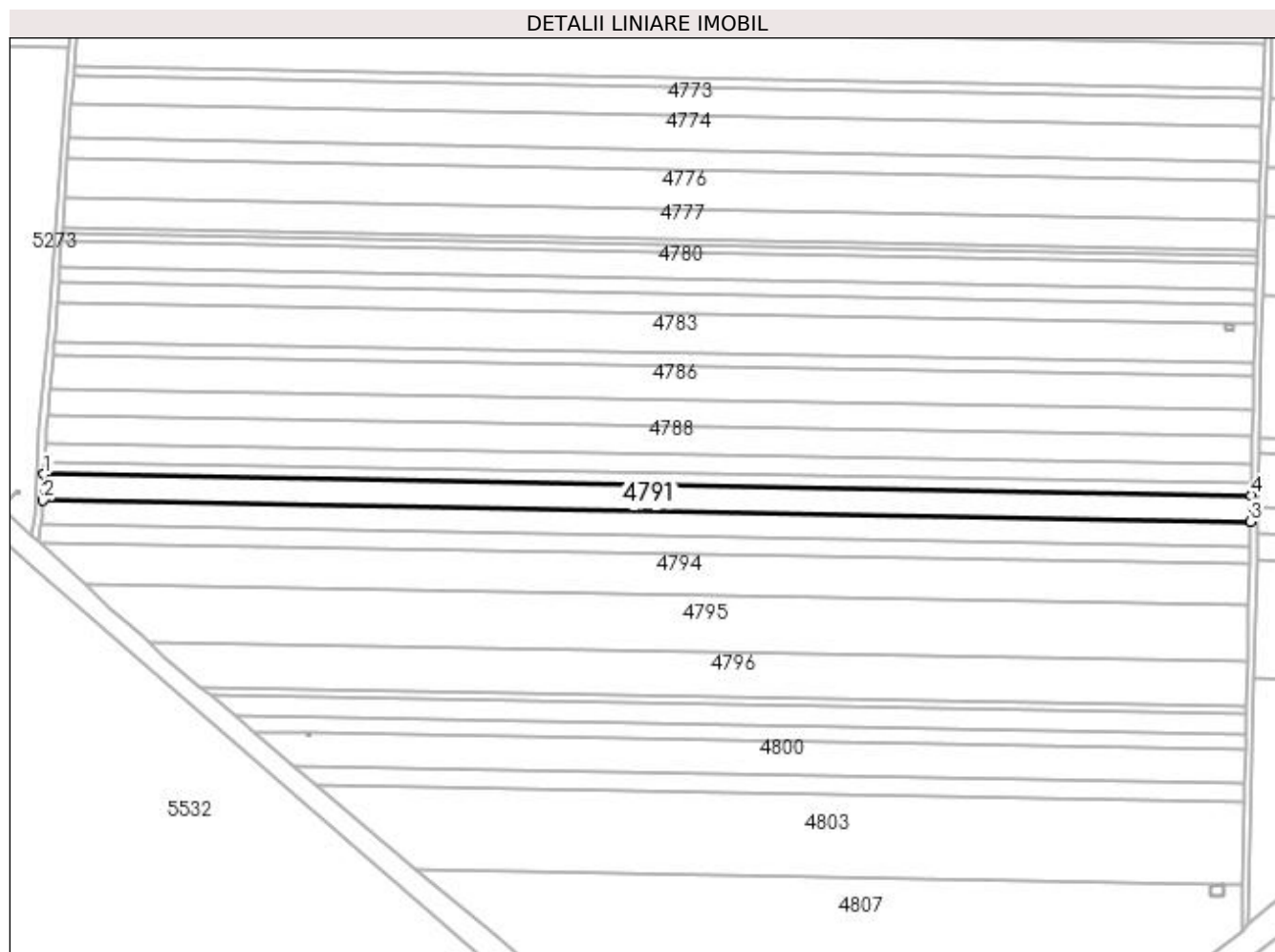
Inscrieri privind dezmembramintele dreptului de proprietate, drepturi reale de garanție și sarcini	Referințe
NU SUNT	

Anexa Nr. 1 La Partea I

Teren

Nr cadastral	Suprafața (mp)*	Observații / Referințe
	10.000	

* Suprafața este determinată în planul de proiecție Stereo 70.



Date referitoare la teren

Crt	Categorie folosință	Intra vilan	Suprafața (mp)	Tarla	Parcelă	Nr. topo	Observații / Referințe
1	arabil	NU	10.000	55	151	-	

Lungime Segmente

1) Valorile lungimilor segmentelor sunt obținute din proiecție în plan.

Punct început	X / Y	Punct sfârșit	X / Y	Lungime segment (** (m)
1	350.303,115 283.660,307	2	350.302,563 283.645,629	14.688
2	350.302,563 283.645,629	3	350.983,484 283.633,761	681.024
3	350.983,484 283.633,761	4	350.983,806 283.648,444	14.687
4	350.983,806 283.648,444	1	350.303,115 283.660,307	680.794

**** Lungimile segmentelor sunt determinate în planul de proiecție Stereo 70 și sunt rotunjite la 1 milimetru.**

***** Distanța dintre puncte este formată din segmente cumulate ce sunt mai mici decât valoarea 1 milimetru.**

**DATE DESPRE IMOBILUL NR. 4792**

Oficiul de Cadastru și Publicitate Imobiliară DOLJ
Biroul de Cadastru și Publicitate Imobiliară Craiova

A. Partea I. Descrierea imobilului

TEREN Extravilan

Adresa: Jud. Dolj, T 55, P 152

Nr. Crt	Nr cadastral Nr. topografic	Suprafața* (mp)	Observații / Referințe
A1	33196	9.353	Sector cadastral:17 Teren neimprejmuit;

B. Partea II. Proprietari și acte

Inscrieri privitoare la dreptul de proprietate și alte drepturi reale	Referințe
133841 / 27/06/2019	
Act Administrativ nr. TDP:1409-60682, din 17/08/1995 emis de COMISIA JUDETEANA DOLJ;	
B1	A1
Intabulare, drept de PROPRIETATE, dobândit prin Reconstituire, cota actuala 1/1, cota initiala 1/1 1) ZAVALAS IULIAN	

C. Partea III. SARCINI .

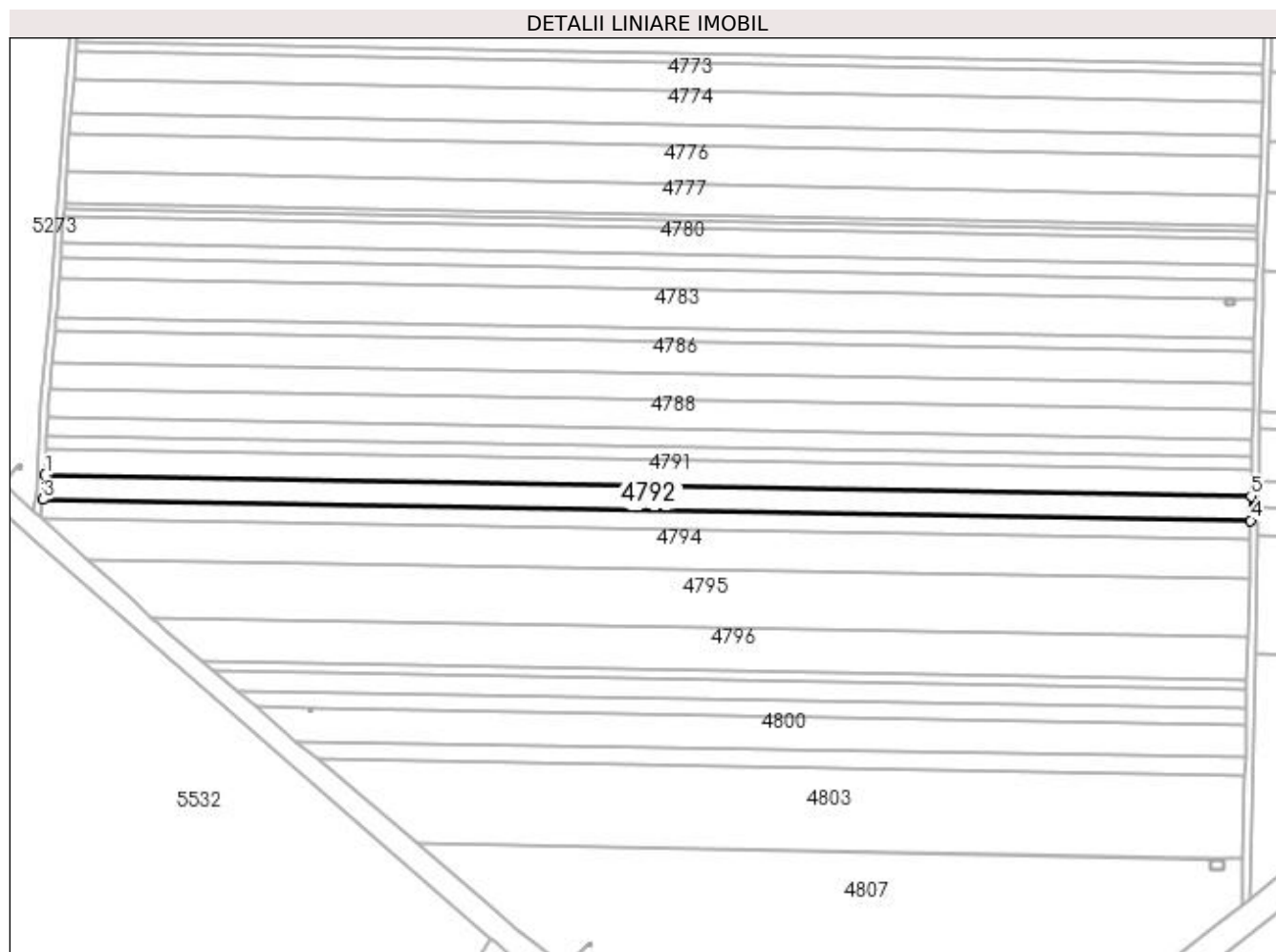
Inscrieri privind dezmembramintele dreptului de proprietate, drepturi reale de garanție și sarcini	Referințe
NU SUNT	

Anexa Nr. 1 La Partea I

Teren

Nr cadastral	Suprafața (mp)*	Observații / Referințe
33196	9.353	

* Suprafața este determinată în planul de proiecție Stereo 70.



Date referitoare la teren

Crt	Categorie folosință	Intravilan	Suprafața (mp)	Tarla	Parcelă	Nr. topo	Observații / Referințe
1	arabil	NU	9.353	55	152	-	

Lungime Segmente

1) Valorile lungimilor segmentelor sunt obținute din proiecție în plan.

Punct început	X / Y	Punct sfârșit	X / Y	Lungime segment (** (m)
1	350.302,563 283.645,629	2	350.302,197 283.635,903	9.733
2	350.302,197 283.635,903	3	350.301,43 283.631,917	4.059
3	350.301,43 283.631,917	4	350.983,182 283.620,034	681.856
4	350.983,182 283.620,034	5	350.983,484 283.633,761	13.73
5	350.983,484 283.633,761	1	350.302,563 283.645,629	681.024

**** Lungimile segmentelor sunt determinate în planul de proiecție Stereo 70 și sunt rotunjite la 1 milimetru.**

***** Distanța dintre puncte este formată din segmente cumulate ce sunt mai mici decât valoarea 1 milimetru.**

**DATE DESPRE IMOBILUL NR. 4793**

Oficiul de Cadastru și Publicitate Imobiliară DOLJ
Biroul de Cadastru și Publicitate Imobiliară Craiova

A. Partea I. Descrierea imobilului

TEREN Extravilan

Adresa: Jud. Dolj, T 55, P 153

Nr. Crt	Nr cadastral Nr. topografic	Suprafața* (mp)	Observații / Referințe
A1	33184	7.021	Sector cadastral:17 Teren neimprejmuit;

B. Partea II. Proprietari și acte

Inscrieri privitoare la dreptul de proprietate și alte drepturi reale		Referințe
130115 / 24/06/2019		
Act Notarial nr. CM:155, din 01/07/2002 emis de BNP STOENESCU FLOREA (act administrativ nr. TITLU DE PROPRIETATE NR.1408-60682 , din 17.08.1995 , emis de COMISIA JUDETEANA Dolj ;;		
B1	Intabulare, drept de PROPRIETATE, dobandit prin Succesiune, cota actuala 1/1, cota initiala 1/1 1) ZAVALAS IULIAN	A1

C. Partea III. SARCINI .

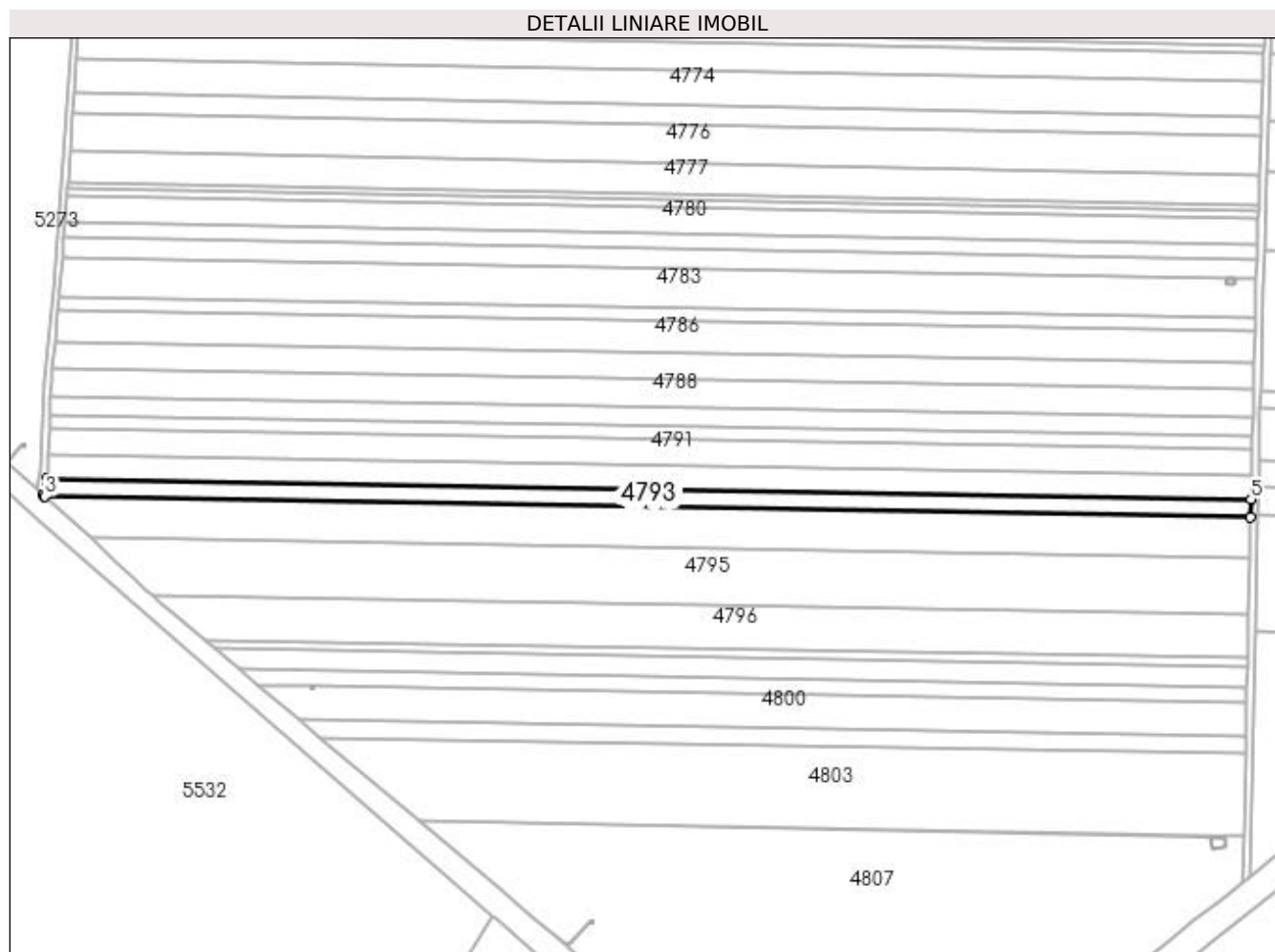
Inscrieri privind dezmembramintele dreptului de proprietate, drepturi reale de garanție și sarcini	Referințe
NU SUNT	

Anexa Nr. 1 La Partea I

Teren

Nr cadastral	Suprafața (mp)*	Observații / Referințe
33184	7.021	

* Suprafața este determinată în planul de proiecție Stereo 70.



Date referitoare la teren

Crt	Categorie folosință	Intra vilan	Suprafața (mp)	Tarla	Parcelă	Nr. topo	Observații / Referințe
1	arabil	NU	7.021	55	153	-	

Lungime Segmente

1) Valorile lungimilor segmentelor sunt obținute din proiecție în plan.

Punct început	X / Y	Punct sfârșit	X / Y	Lungime segment (** (m)
1	350.301,43 283.631,917	2	350.299,648 283.622,653	9.434
2	350.299,648 283.622,653	3	350.300,754 283.621,642	1.498
3	350.300,754 283.621,642	4	350.982,957 283.609,752	682.307
4	350.982,957 283.609,752	5	350.983,182 283.620,034	10.284
5	350.983,182 283.620,034	1	350.301,43 283.631,917	681.856

**** Lungimile segmentelor sunt determinate în planul de proiecție Stereo 70 și sunt rotunjite la 1 milimetru.**

***** Distanța dintre puncte este formată din segmente cumulate ce sunt mai mici decât valoarea 1 milimetru.**

**DATE DESPRE IMOBILUL NR. 4794**

Oficiul de Cadastru și Publicitate Imobiliară DOLJ
Biroul de Cadastru și Publicitate Imobiliară Craiova

A. Partea I. Descrierea imobilului

TEREN Extravilan

Adresa: Jud. Dolj, T 55, P 155

Nr. Crt	Nr cadastral Nr. topografic	Suprafața* (mp)	Observații / Referințe
A1	31596	15.350	Sector cadastral:17 Teren neimprejmuit;

B. Partea II. Proprietari și acte

Inscrieri privitoare la dreptul de proprietate și alte drepturi reale	Referințe
31326 / 06/02/2018	
Act Notarial nr. CONTRACT DE DONATIE:275, din 29/01/2018 emis de NP Floricel MIHAI-MARIAN ;	
B1	A1
Intabulare, drept de PROPRIETATE, dobandit prin Conventie, cota actuala 1/1, cota initiala 1/1 1) MITROI MARIUS PETRE	

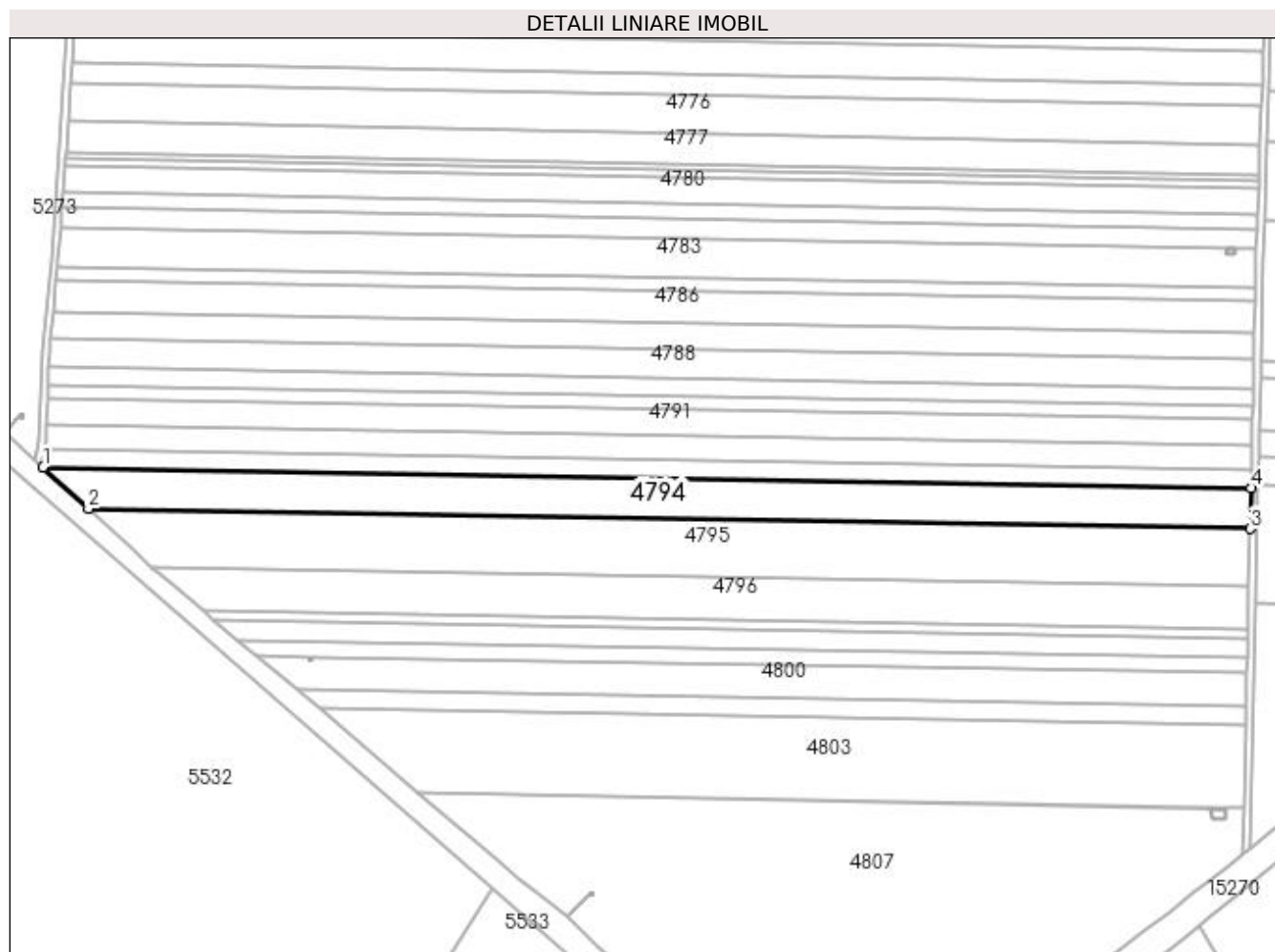
C. Partea III. SARCINI .

Inscrieri privind dezmembramintele dreptului de proprietate, drepturi reale de garanție și sarcini	Referințe
NU SUNT	

Anexa Nr. 1 La Partea I**Teren**

Nr cadastral	Suprafața (mp)*	Observații / Referințe
31596	15.350	

* Suprafața este determinată în planul de proiecție Stereo 70.

**Date referitoare la teren**

Crt	Categorie folosință	Intra vilan	Suprafața (mp)	Tarla	Parcelă	Nr. topo	Observații / Referințe
1	arabil	NU	15.350	55	155	-	

Lungime Segmente

1) Valorile lungimilor segmentelor sunt obținute din proiecție în plan.

Punct început	X / Y	Punct sfârșit	X / Y	Lungime segment (** (m)
1	350.300,754 283.621,642	2	350.326,315 283.598,258	34.644
2	350.326,315 283.598,258	3	350.982,453 283.586,822	656.238
3	350.982,453 283.586,822	4	350.982,957 283.609,752	22.936
4	350.982,957 283.609,752	1	350.300,754 283.621,642	682.307

**** Lungimile segmentelor sunt determinate în planul de proiecție Stereo 70 și sunt rotunjite la 1 milimetru.**

***** Distanța dintre puncte este formată din segmente cumulate ce sunt mai mici decât valoarea 1 milimetru.**

**DATE DESPRE IMOBILUL NR. 4795**

Oficiul de Cadastru și Publicitate Imobiliară DOLJ
Biroul de Cadastru și Publicitate Imobiliară Craiova

A. Partea I. Descrierea imobilului

TEREN Extravilan

Adresa: Jud. Dolj, T 55, P 156

Nr. Crt	Nr cadastral Nr. topografic	Suprafața* (mp)	Observații / Referințe
A1		20.493	Sector cadastral:17 Teren neimprejmuit;

B. Partea II. Proprietari și acte

Inscrieri privitoare la dreptul de proprietate și alte drepturi reale	Referințe
0 / 19/05/2022	
Act Notarial nr. CM:117, din 08/06/2012 emis de BNP STOENESCU FLOREA;	
B1	A1
Intabulare, drept de PROPRIETATE, dobandit prin Succesiune, cota actuala 1/1, cota initiala 1/1 1) MITU MARIA	

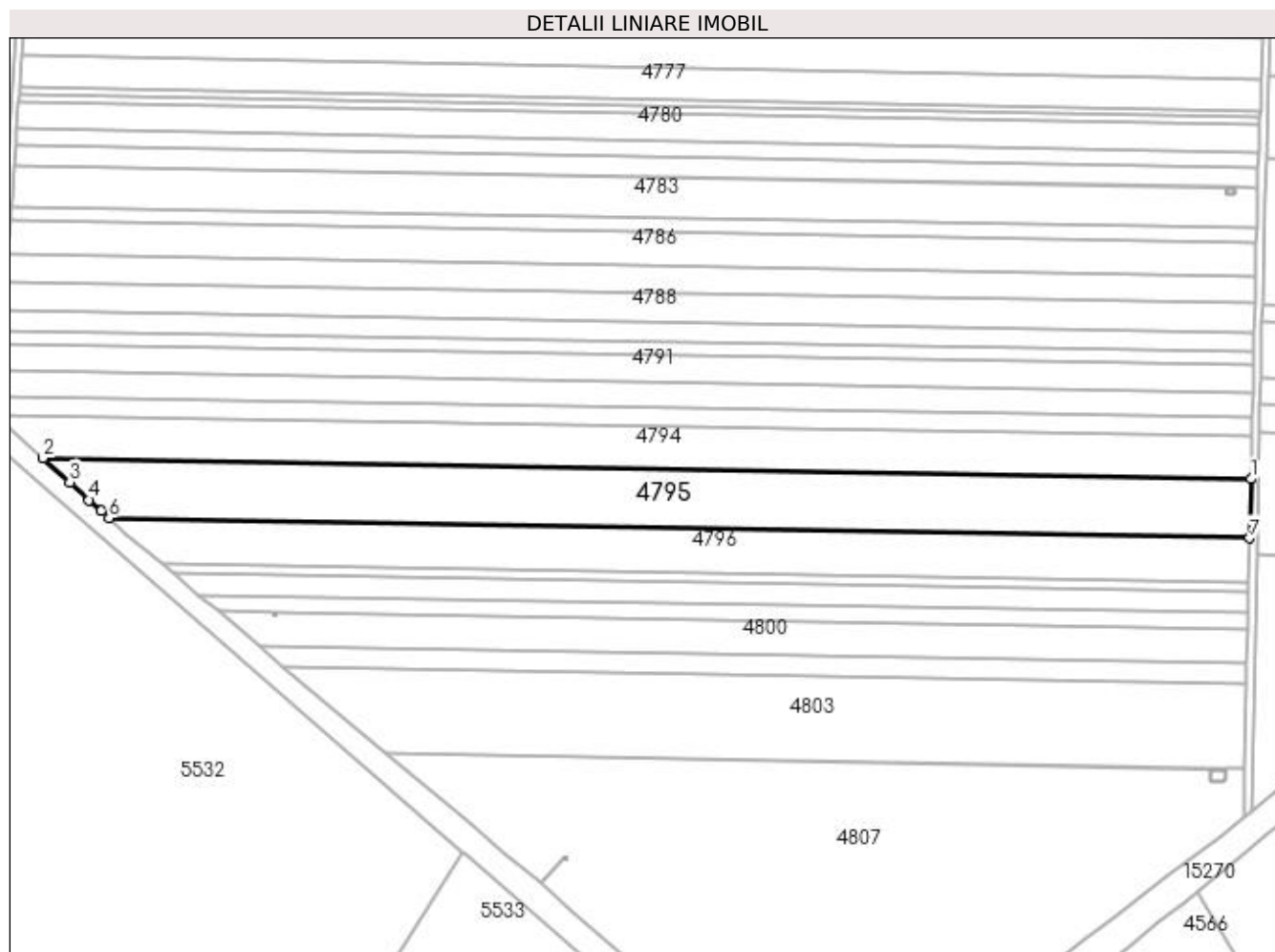
C. Partea III. SARCINI .

Inscrieri privind dezmembramintele dreptului de proprietate, drepturi reale de garanție și sarcini	Referințe
NU SUNT	

Anexa Nr. 1 La Partea I**Teren**

Nr cadastral	Suprafața (mp)*	Observații / Referințe
	20.493	

* Suprafața este determinată în planul de proiecție Stereo 70.

**Date referitoare la teren**

Crt	Categorie folosință	Intravilan	Suprafața (mp)	Tarla	Parcelă	Nr. topo	Observații / Referințe
1	arabil	NU	20.493	55	156	-	

Lungime Segmente

1) Valorile lungimilor segmentelor sunt obținute din proiecție în plan.

Punct început	X / Y	Punct sfârșit	X / Y	Lungime segment (** (m)
1	350.982,453 283.586,822	2	350.326,315 283.598,258	656.238
2	350.326,315 283.598,258	3	350.340,724 283.585,076	19.529
3	350.340,724 283.585,076	4	350.351,331 283.575,441	14.33
4	350.351,331 283.575,441	5	350.357,945 283.569,359	8.985
5	350.357,945 283.569,359	6	350.362,135 283.565,506	5.692

Punct început	X / Y	Punct sfârșit	X / Y	Lungime segment (** (m)
6	350.362,135 283.565,506	7	350.981,748 283.554,707	619.707
7	350.981,748 283.554,707	1	350.982,453 283.586,822	32.123

** Lungimile segmentelor sunt determinate în planul de proiecție Stereo 70 și sunt rotunjite la 1 milimetru.

*** Distanța dintre puncte este formată din segmente cumulate ce sunt mai mici decât valoarea 1 milimetru.

**DATE DESPRE IMOBILUL NR. 4796**

Oficiul de Cadastru și Publicitate Imobiliară DOLJ
Biroul de Cadastru și Publicitate Imobiliară Craiova

A. Partea I. Descrierea imobilului

TEREN Extravilan

Adresa: Jud. Dolj, T 55, P 157

Nr. Crt	Nr cadastral Nr. topografic	Suprafața* (mp)	Observații / Referințe
A1		14.872	Sector cadastral:17 Teren neimprejmuit;

B. Partea II. Proprietari și acte

Inscrieri privitoare la dreptul de proprietate și alte drepturi reale		Referințe
0 / 19/05/2022		
Act Notarial nr. CM:123, din 12/05/2015 emis de BNP BUDIANA IONUT RAZVAN;		
B1	Intabulare, drept de PROPRIETATE, dobandit prin Succesiune, cota actuala 1/1, cota initiala 1/1 1) BRANDIBUR ION	A1

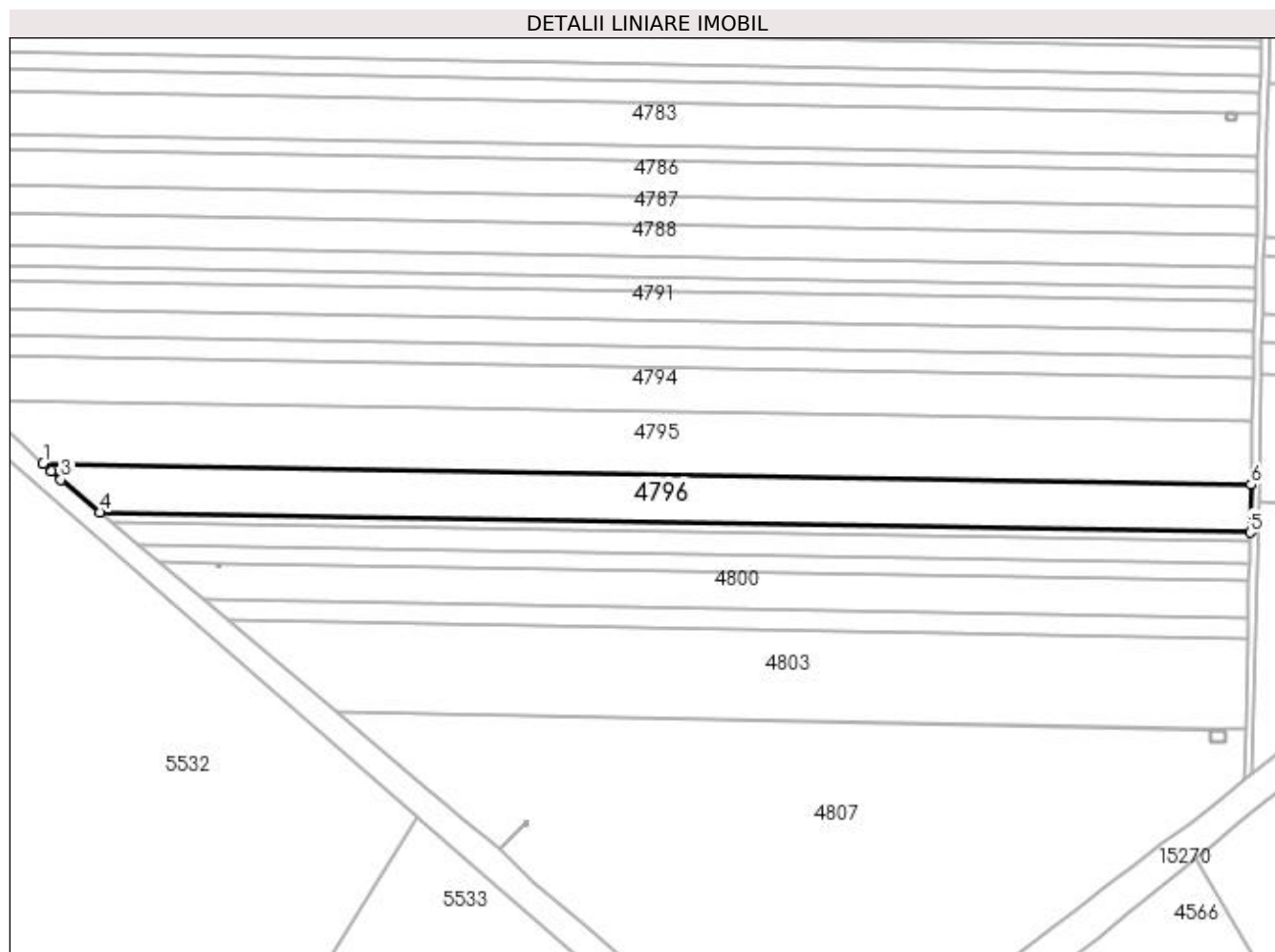
C. Partea III. SARCINI .

Inscrieri privind dezmembramintele dreptului de proprietate, drepturi reale de garanție și sarcini	Referințe
NU SUNT	

Anexa Nr. 1 La Partea I**Teren**

Nr cadastral	Suprafața (mp)*	Observații / Referințe
	14.872	

* Suprafața este determinată în planul de proiecție Stereo 70.

**Date referitoare la teren**

Crt	Categorie folosință	Intravilan	Suprafața (mp)	Tarla	Parcelă	Nr. topo	Observații / Referințe
1	arabil	NU	14.872	55	157	-	

Lungime Segmente

1) Valorile lungimilor segmentelor sunt obținute din proiecție în plan.

Punct început	X / Y	Punct sfârșit	X / Y	Lungime segment (** (m)
1	350.362,135 283.565,506	2	350.366,372 283.561,609	5.757
2	350.366,372 283.561,609	3	350.371,211 283.557,261	6.505
3	350.371,211 283.557,261	4	350.391,17 283.540,421	26.114
4	350.391,17 283.540,421	5	350.981,209 283.530,137	590.129
5	350.981,209 283.530,137	6	350.981,748 283.554,707	24.576

Punct început	X / Y	Punct sfârșit	X / Y	Lungime segment (** (m)
6	350.981,748 283.554,707	1	350.362,135 283.565,506	619.707

** Lungimile segmentelor sunt determinate în planul de proiecție Stereo 70 și sunt rotunjite la 1 milimetru.

*** Distanța dintre puncte este formată din segmente cumulate ce sunt mai mici decât valoarea 1 milimetru.

**DATE DESPRE IMOBILUL NR. 4797**

Oficiul de Cadastru și Publicitate Imobiliară DOLJ
Biroul de Cadastru și Publicitate Imobiliară Craiova

A. Partea I. Descrierea imobilului

TEREN Extravilan

Adresa: Jud. Dolj, T 55, P 158

Nr. Crt	Nr cadastral Nr. topografic	Suprafața* (mp)	Observații / Referințe
A1		2.833	Sector cadastral:17 Teren neimprejmuit;

B. Partea II. Proprietari și acte

Inscrieri privitoare la dreptul de proprietate și alte drepturi reale		Referințe
0 / 19/05/2022		
Act Notarial nr. CM:179, din 30/07/2009 emis de BNP STOENESCU FLOREA;		
B1	Intabulare, drept de PROPRIETATE, dobandit prin Succesiune, cota actuala 1/1, cota initiala 1/1 1) BRANDIBUR PETRE	A1

C. Partea III. SARCINI .

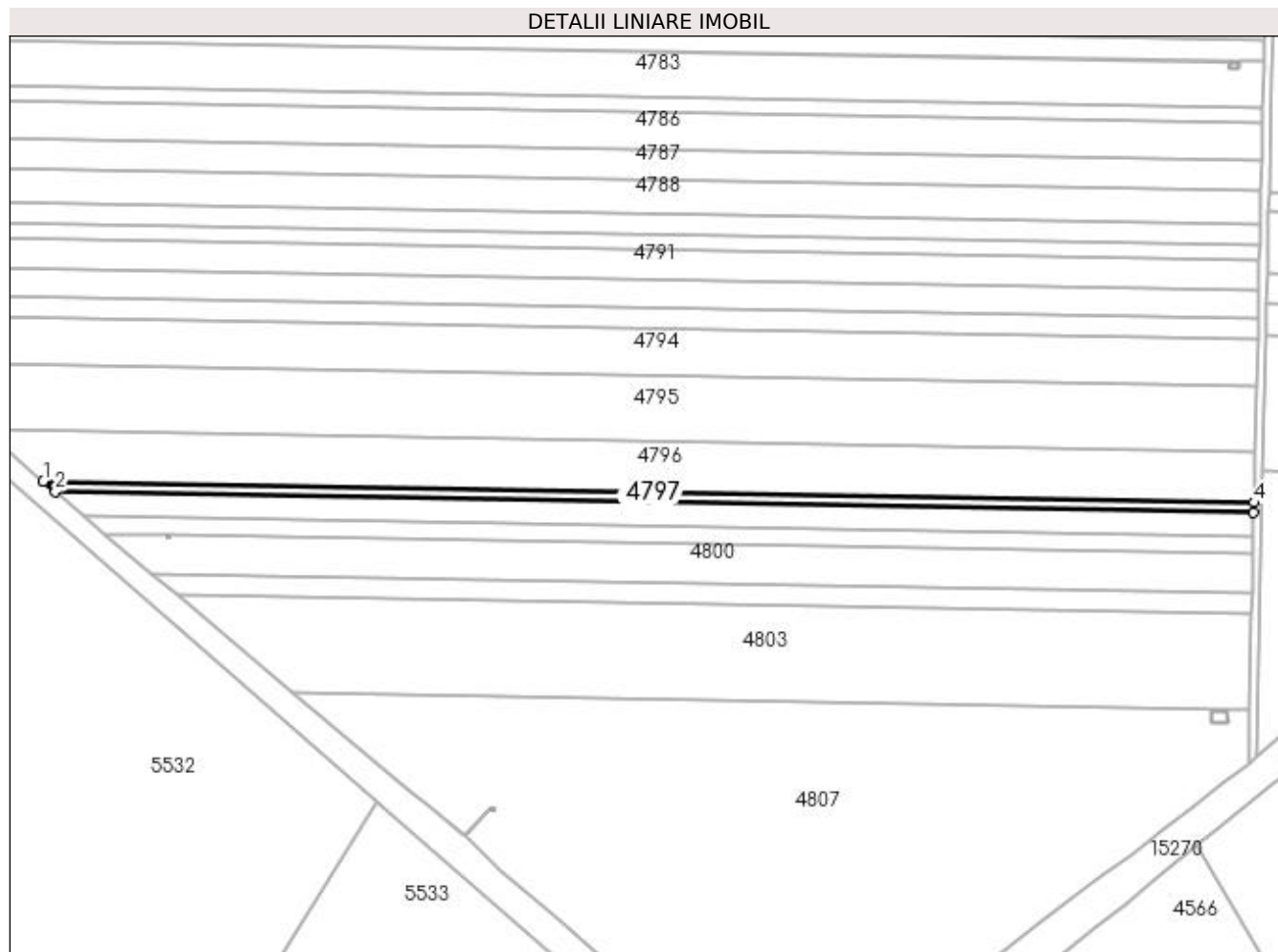
Inscrieri privind dezmembramintele dreptului de proprietate, drepturi reale de garanție și sarcini	Referințe
NU SUNT	

Anexa Nr. 1 La Partea I

Teren

Nr cadastral	Suprafața (mp)*	Observații / Referințe
	2.833	

* Suprafața este determinată în planul de proiecție Stereo 70.



Date referitoare la teren

Crt	Categorie folosință	Intravilan	Suprafața (mp)	Tarla	Parcelă	Nr. topo	Observații / Referințe
1	arabil	NU	2.833	55	158	-	

Lungime Segmente

1) Valorile lungimilor segmentelor sunt obținute din proiecție în plan.

Punct început	X / Y	Punct sfârșit	X / Y	Lungime segment (** (m)
1	350.391,17 283.540,421	2	350.397,01 283.535,493	7.641
2	350.397,01 283.535,493	3	350.981,103 283.525,313	584.182
3	350.981,103 283.525,313	4	350.981,209 283.530,137	4.825
4	350.981,209 283.530,137	1	350.391,17 283.540,421	590.129

**** Lungimile segmentelor sunt determinate în planul de proiecție Stereo 70 și sunt rotunjite la 1 milimetru.**

***** Distanța dintre puncte este formată din segmente cumulate ce sunt mai mici decât valoarea 1 milimetru.**

**DATE DESPRE IMOBILUL NR. 4798**

Oficiul de Cadastru și Publicitate Imobiliară DOLJ
Biroul de Cadastru și Publicitate Imobiliară Craiova

A. Partea I. Descrierea imobilului

TEREN Extravilan

Adresa: Jud. Dolj, T 55, P 159

Nr. Crt	Nr cadastral Nr. topografic	Suprafața* (mp)	Observații / Referințe
A1		Din acte: 6.400 Masurata: 6.500	Sector cadastral:17 Teren neimprejmuit;

B. Partea II. Proprietari și acte

Inscrieri privitoare la dreptul de proprietate și alte drepturi reale		Referințe
0 / 19/05/2022		
Hotarare Judecatoreasca nr. SC:2062, din 07/11/2012 emis de JUDECATORIA CALAFAT;		
B1	Intabulare, drept de PROPRIETATE, dobandit prin Hotarare Judecatoreasca, cota actuala 1/1, cota initiala 1/1 1) BALTEANU MIRELA ALINA , LIPSA CNP	A1

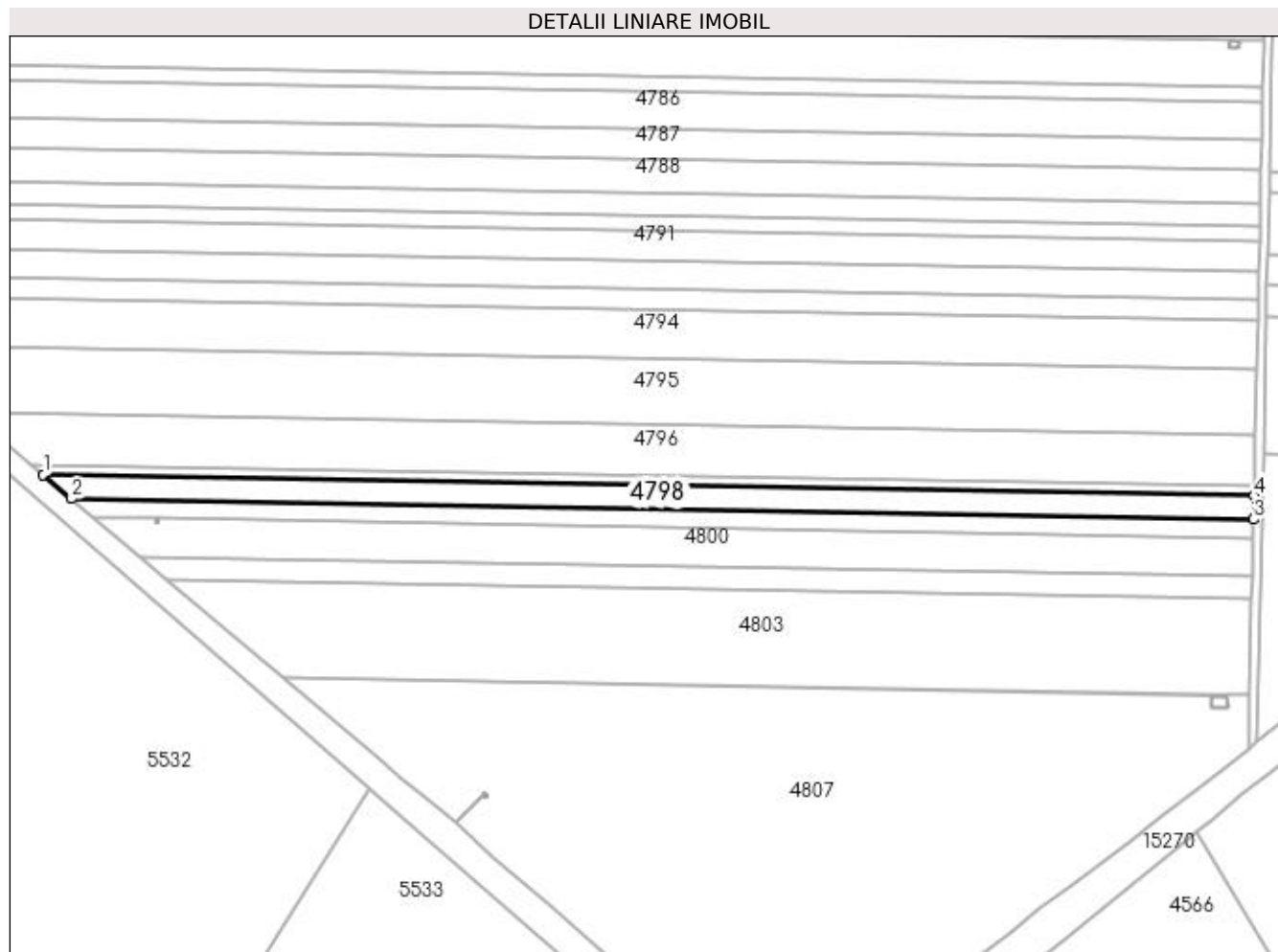
C. Partea III. SARCINI .

Inscrieri privind dezmembramintele dreptului de proprietate, drepturi reale de garanție și sarcini	Referințe
NU SUNT	

Anexa Nr. 1 La Partea I**Teren**

Nr cadastral	Suprafața (mp)*	Observații / Referințe
	Din acte: 6.400 Masurata: 6.500	

* Suprafața este determinată în planul de proiecție Stereo 70.

**Date referitoare la teren**

Crt	Categorie folosință	Intravilan	Suprafața (mp)	Tarla	Parcelă	Nr. topo	Observații / Referințe
1	arabil	NU	6.500	55	159	-	

Lungime Segmente

1) Valorile lungimilor segmentelor sunt obținute din proiecție în plan.

Punct început	X / Y	Punct sfârșit	X / Y	Lungime segment (** (m)
1	350.397,01 283.535,493	2	350.410,639 283.523,994	17.832
2	350.410,639 283.523,994	3	350.980,856 283.514,055	570.304
3	350.980,856 283.514,055	4	350.981,103 283.525,313	11.261
4	350.981,103 283.525,313	1	350.397,01 283.535,493	584.182

**** Lungimile segmentelor sunt determinate în planul de proiecție Stereo 70 și sunt rotunjite la 1 milimetru.**

***** Distanța dintre puncte este formată din segmente cumulate ce sunt mai mici decât valoarea 1 milimetru.**

**DATE DESPRE IMOBILUL NR. 4799**

Oficiul de Cadastru și Publicitate Imobiliară DOLJ
Biroul de Cadastru și Publicitate Imobiliară Craiova

A. Partea I. Descrierea imobilului

TEREN Extravilan

Adresa: Jud. Dolj, T 55, P 160

Nr. Crt	Nr cadastral Nr. topografic	Suprafața* (mp)	Observații / Referințe
A1		5.000	Sector cadastral:17 Teren neimprejmuit;

B. Partea II. Proprietari și acte

Inscrieri privitoare la dreptul de proprietate și alte drepturi reale	Referințe
0 / 19/05/2022	
Hotarare Judecatoreasca nr. SC:2061, din 07/11/2012 emis de JUDECATORIA CALAFAT;	
B1	A1
Intabulare, drept de PROPRIETATE, dobandit prin Hotarare Judecatoreasca, cota actuala 1/1, cota initiala 1/1 1) BALTEANU MIRELA ALINA , LIPSA CNP	

C. Partea III. SARCINI .

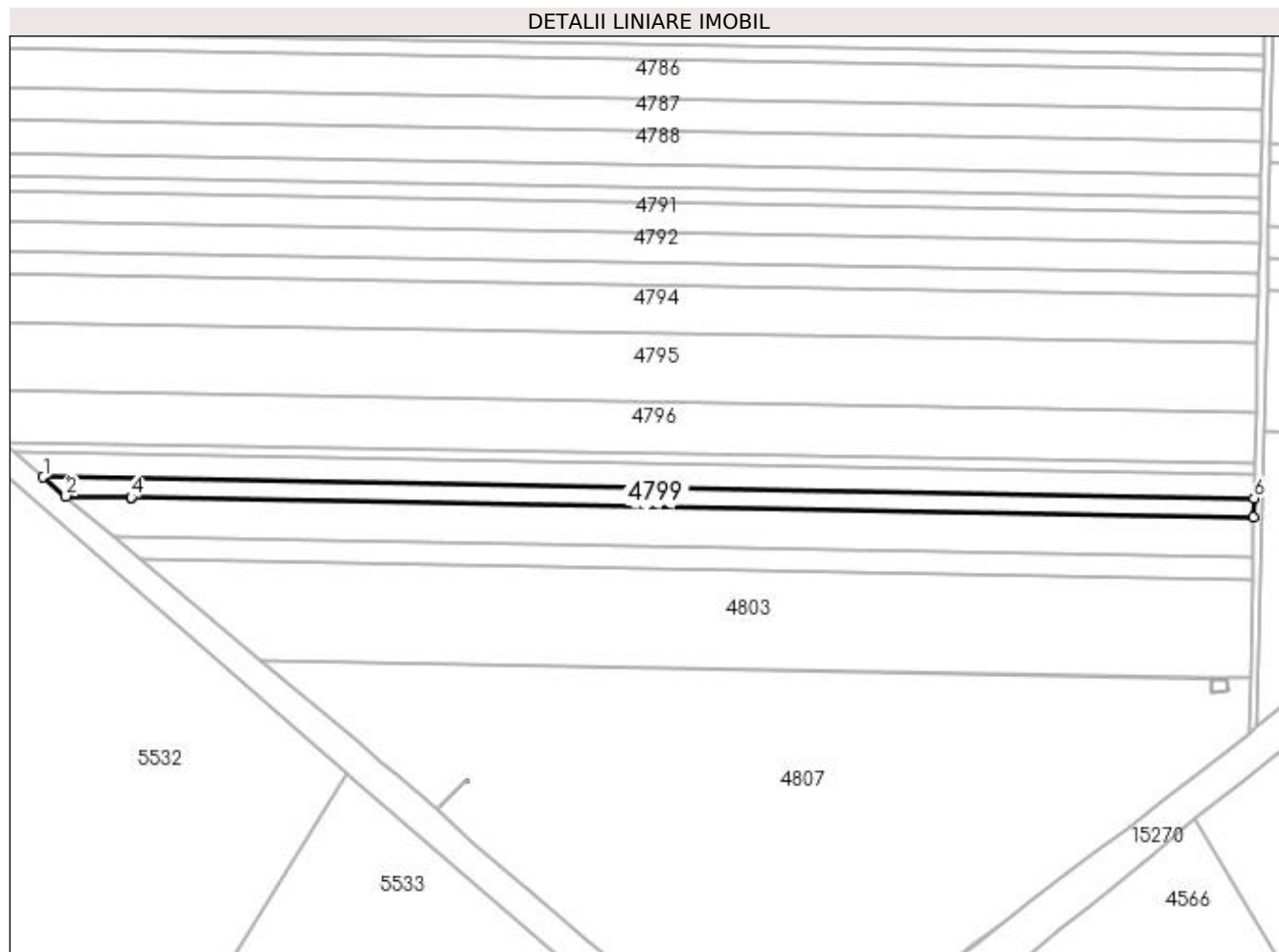
Inscrieri privind dezmembramintele dreptului de proprietate, drepturi reale de garanție și sarcini	Referințe
NU SUNT	

Anexa Nr. 1 La Partea I

Teren

Nr cadastral	Suprafața (mp)*	Observații / Referințe
	5.000	

* Suprafața este determinată în planul de proiecție Stereo 70.



Date referitoare la teren

Crt	Categorie folosință	Intra vilan	Suprafața (mp)	Tarla	Parcelă	Nr. topo	Observații / Referințe
1	arabil	NU	5.000	55	160	-	

Lungime Segmente

1) Valorile lungimilor segmentelor sunt obținute din proiecție în plan.

Punct început	X / Y	Punct sfârșit	X / Y	Lungime segment (** (m)
1	350.410,639 283.523,994	2	350.421,353 283.514,954	14.018
2	350.421,353 283.514,954	3	350.452,1 283.514,418	30.752
3	350.452,1 283.514,418	4	350.452,102 283.514,418	0.002
4	350.452,102 283.514,418	5	350.980,661 283.505,206	528.639
5	350.980,661 283.505,206	6	350.980,856 283.514,055	8.851

Punct început	X / Y	Punct sfârșit	X / Y	Lungime segment (** (m)
6	350.980,856 283.514,055	1	350.410,639 283.523,994	570.304

** Lungimile segmentelor sunt determinate în planul de proiecție Stereo 70 și sunt rotunjite la 1 milimetru.

*** Distanța dintre puncte este formată din segmente cumulate ce sunt mai mici decât valoarea 1 milimetru.

**DATE DESPRE IMOBILUL NR. 4800**

Oficiul de Cadastru și Publicitate Imobiliară DOLJ
Biroul de Cadastru și Publicitate Imobiliară Craiova

A. Partea I. Descrierea imobilului

TEREN Extravilan

Adresa: Jud. Dolj, T 55, P 161

Nr. Crt	Nr cadastral Nr. topografic	Suprafața* (mp)	Observații / Referințe
A1		10.340	Sector cadastral:17 Teren neimprejmit;

B. Partea II. Proprietari și acte

Inscrieri privitoare la dreptul de proprietate și alte drepturi reale		Referințe
0 / 19/05/2022		
Hotarare Judecatoreasca nr. SC:2259, din 12/11/2014 emis de JUDECATORIA CALAFAT;		
B1	Intabulare, drept de PROPRIETATE, dobandit prin Hotarare Judecatoreasca, cota actuala 1/1, cota initiala 1/1 1) COLA MIRCEA DANIEL	A1

C. Partea III. SARCINI

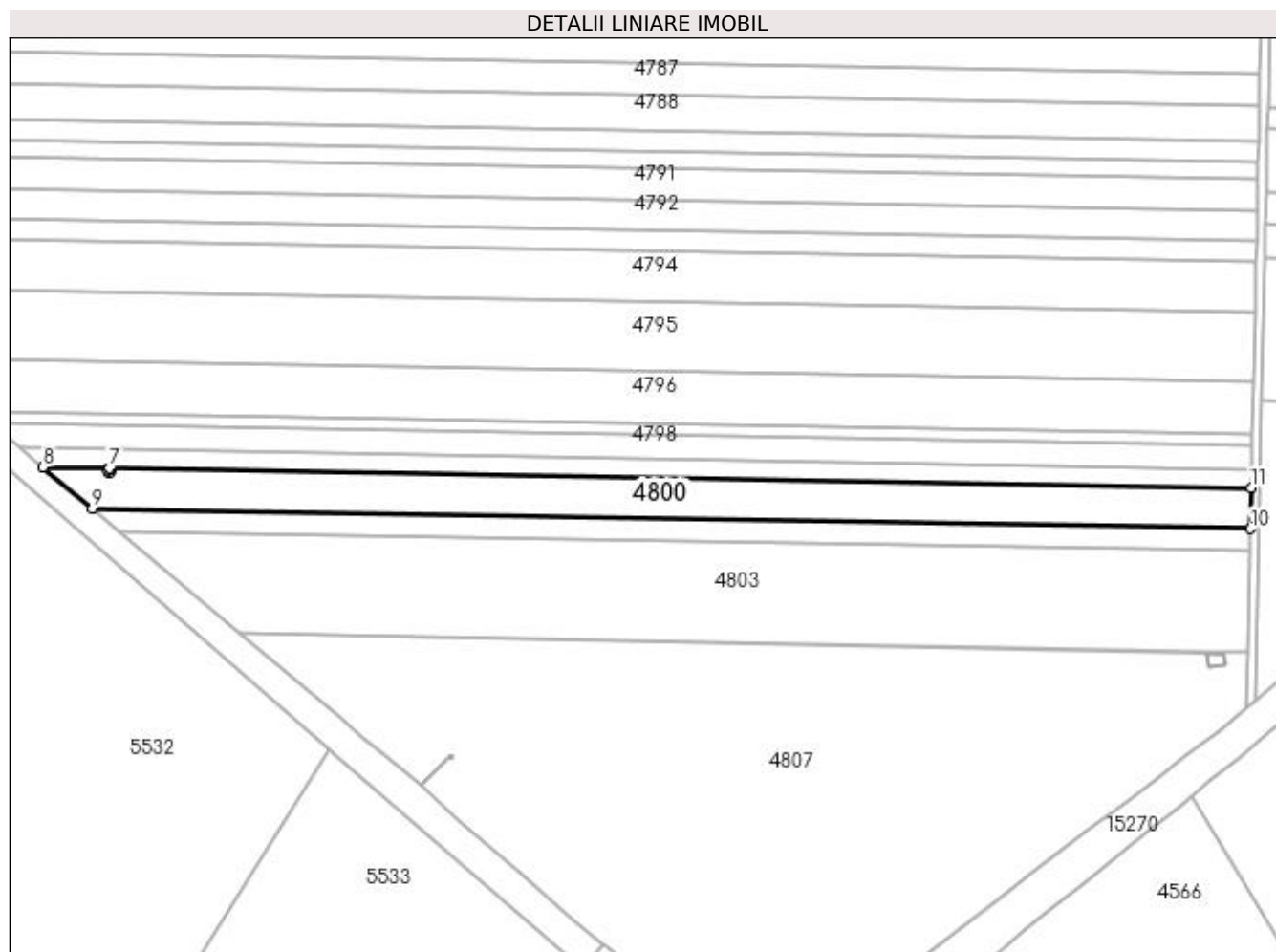
Inscrieri privind dezmembramintele dreptului de proprietate, drepturi reale de garanție și sarcini		Referințe
0 / 19/05/2022		
Hotarare Judecatoreasca nr. SC:2259, din 12/11/2014 emis de JUDECATORIA CALAFAT;		
C1	Intabulare, drept de UZUFRACT, dobandit prin Hotarare Judecatoreasca, cota actuala 1/1, cota initiala 1/1 1) COLA AUGUSTIN, LIPSA CNP	A1
C2	Intabulare, drept de UZUFRACT, dobandit prin Hotarare Judecatoreasca, cota actuala 1/1, cota initiala 1/1 1) COLA LENUTA, LIPSA CNP	A1

Anexa Nr. 1 La Partea I

Teren

Nr cadastral	Suprafața (mp)*	Observații / Referințe
	10.340	

* Suprafața este determinată în planul de proiecție Stereo 70.



Date referitoare la teren

Crt	Categorie folosință	Intra vilan	Suprafața (mp)	Tarla	Parcelă	Nr. topo	Observații / Referințe
1	arabil	NU	10.340	55	161	-	

Lungime Segmente

1) Valorile lungimilor segmentelor sunt obținute din proiecție în plan.

Punct început	X / Y	Punct sfârșit	X / Y	Lungime segment (** (m)
1	350.452,102 283.514,418	2	350.452,102 283.514,405	0.013
2	350.452,102 283.514,405	3	350.453,123 283.513,307	1.499
3	350.453,123 283.513,307	4	350.452,025 283.512,285	1.5
4	350.452,025 283.512,285	5	350.451,004 283.513,383	1.499
5	350.451,004 283.513,383	6	350.452,1 283.514,403	1.497

Punct început	X / Y	Punct sfârșit	X / Y	Lungime segment (** (m)
6	350.452,1 283.514,403	7	350.452,1 283.514,418	0.015
7	350.452,1 283.514,418	8	350.421,353 283.514,954	30.752
8	350.421,353 283.514,954	9	350.444,205 283.495,672	29.9
9	350.444,205 283.495,672	10	350.980,247 283.486,329	536.123
10	350.980,247 283.486,329	11	350.980,661 283.505,206	18.882
11	350.980,661 283.505,206	1	350.452,102 283.514,418	528.639

** Lungimile segmentelor sunt determinate în planul de proiecție Stereo 70 și sunt rotunjite la 1 milimetru.

*** Distanța dintre puncte este formată din segmente cumulate ce sunt mai mici decât valoarea 1 milimetru.

**DATE DESPRE IMOBILUL NR. 4801**

Oficiul de Cadastru și Publicitate Imobiliară DOLJ
Biroul de Cadastru și Publicitate Imobiliară Craiova

A. Partea I. Descrierea imobilului

TEREN Extravilan

Adresa: Jud. Dolj, T 55, P 161/2

Nr. Crt	Nr cadastral Nr. topografic	Suprafața* (mp)	Observații / Referințe
A1	32831	Din acte: 723 Masurata: 2	Sector cadastral:17 Teren neimpregmuit; STALP 57 57 - LEA 110 kV CETATE-BASARABI 1 DC LEA 110 kV CETATE-BASARABI 2

Construcții

Crt	Nr cadastral Nr. topografic	Adresa	Observații / Referințe
A1.1	32831-C1	Jud. Dolj, T 55, P 161/2	Nr. niveluri:1; S. construita la sol:2 mp; S. construita desfasurata:2 mp; BETON;

B. Partea II. Proprietari și acte

Inscrieri privitoare la dreptul de proprietate și alte drepturi reale		Referințe
35923 / 26/02/2019		
Act Administrativ nr. 263, din 26/12/1974 emis de Presedintele Republicii Socialiste Romania (act administrativ nr 14227 din 12.03.2007, emis de Oficiul Registrului Comertului de pe langa Tribunalul Dolj;act notarial nr 641 din 08.03.2007, emis de BNP Mone Gabriela Olga si Andrei Aurel Jean;act administrativ nr RO10-53296 din 16.09.2018, emis de DISTRIBUTIE ENERGIE OLTENIA S.A.;act administrativ nr 2008 din 13.03.2007, emis de Tribunalul Dolj;act administrativ nr 57806 din 28.12.2016, emis de Oficiul Registrului Comertului de pe langa Tribunalul Dolj;act administrativ nr 22729 din 29.12.2016, emis de Oficiul Registrului Comertului de pe langa Tribunalul Dolj;act administrativ nr 6 din 19.06.2005, emis de Ministerul Economiei si Comertului - SDFEE "Electrica Oltenia";DOMENIUL PUBLIC);		
B1	Intabulare, drept de PROPRIETATE, dobandit prin Lege, cota actuala 1/1, cota initiala 1/1 1) STATUL ROMAN - DOMENIUL PUBLIC , CIF:9999999999999, LIPSA CUI	A1
Act Administrativ nr. 263, din 26/12/1974 emis de Presedintele Republicii Socialiste Romania (act administrativ nr 14227 din 12.03.2007, emis de Oficiul Registrului Comertului de pe langa Tribunalul Dolj;act notarial nr 641 din 08.03.2007, emis de BNP Mone Gabriela Olga si Andrei Aurel Jean;act administrativ nr RO10-53296 din 16.09.2018, emis de DISTRIBUTIE ENERGIE OLTENIA S.A.;act administrativ nr 2008 din 13.03.2007, emis de Tribunalul Dolj;act administrativ nr 57806 din 28.12.2016, emis de Oficiul Registrului Comertului de pe langa Tribunalul Dolj;act administrativ nr 22729 din 29.12.2016, emis de Oficiul Registrului Comertului de pe langa Tribunalul Dolj;act administrativ nr 6 din 19.06.2005, emis de Ministerul Economiei si Comertului - SDFEE "Electrica Oltenia";);		
B2	Intabulare, drept de CONCESIUNE pe o perioada de 49 de ani incepand cu data incheierii contractului, dobandit prin Lege, cota actuala 1/1, cota initiala 1/1 1) SC DISTRIBUTIE ENERGIE OLTENIA SA , CIF:14491102	A1
0 / 19/05/2022		
Act Normativ nr. LEGEA 7-ART.12 ALIN.14, din 13/03/1996 emis de PARLAMENTUL ROMANIEI;		
B3	Intabulare, drept de PROPRIETATE, dobandit prin Lege, cota actuala 1/1, cota initiala 1/1 1) STATUL ROMAN - DOMENIUL PUBLIC , CIF:9999999999999, LIPSA CUI	A1.1

C. Partea III. SARCINI .

Inscrieri privind dezmembramentele dreptului de proprietate, drepturi reale de garanție și sarcini	Referințe
NU SUNT	

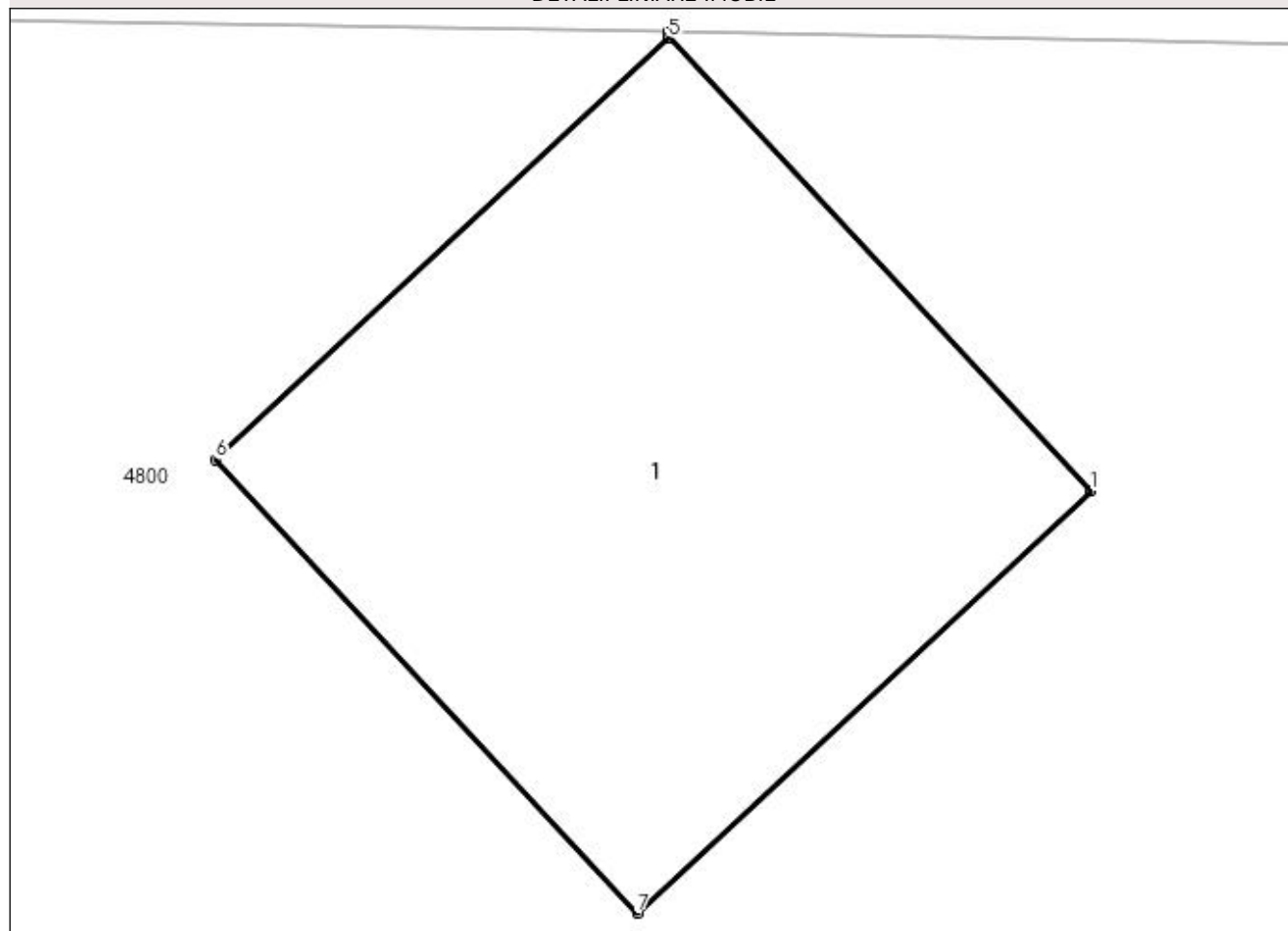
Anexa Nr. 1 La Partea I

Teren

Nr cadastral	Suprafața (mp)*	Observații / Referințe
32831	Din acte: 723 Masurata: 2	STALP 57_57 - LEA 110 kV CETATE-BASARABI 1 DC LEA 110 kV CETATE-BASARABI 2

* Suprafața este determinată în planul de proiecție Stereo 70.

DETALII LINIARE IMOBIL



Date referitoare la teren

Crt	Categorie folosință	Intra vilan	Suprafața (mp)	Tarla	Parcelă	Nr. topo	Observații / Referințe
1	curți constructii	NU	2	55	161/2	-	

Date referitoare la construcții

Crt	Număr	Destinație construcție	Supraf. (mp)	Situație juridică	Observații / Referințe
A1.1	32831-C1	construcții industriale și edilitare	2	Cu acte	Nr. niveluri:1; S. construita la sol:2 mp; S. construita desfasurata:2 mp; BETON;

Lungime Segmente

1) Valorile lungimilor segmentelor sunt obținute din proiecție în plan.

Punct început	X / Y	Punct sfârșit	X / Y	Lungime segment (** (m)
1	350.453,123 283.513,307	2	350.452,102 283.514,405	1.499
2	350.452,102 283.514,405	3	350.452,102 283.514,418	0.013
3	350.452,102 283.514,418	4	350.452,1 283.514,418	0.002

Punct început	X / Y	Punct sfârșit	X / Y	Lungime segment (** (m)
4	350.452,1 283.514,418	5	350.452,1 283.514,403	0.015
5	350.452,1 283.514,403	6	350.451,004 283.513,383	1.497
6	350.451,004 283.513,383	7	350.452,025 283.512,285	1.499
7	350.452,025 283.512,285	1	350.453,123 283.513,307	1.5

** Lungimile segmentelor sunt determinate în planul de proiecție Stereo 70 și sunt rotunjite la 1 milimetru.

*** Distanța dintre puncte este formată din segmente cumulate ce sunt mai mici decât valoarea 1 milimetru.

**DATE DESPRE IMOBILUL NR. 4802**

Oficiul de Cadastru și Publicitate Imobiliară DOLJ
Biroul de Cadastru și Publicitate Imobiliară Craiova

A. Partea I. Descrierea imobilului

TEREN Extravilan

Adresa: Jud. Dolj, T 55, P 161/1

Nr. Crt	Nr cadastral Nr. topografic	Suprafața* (mp)	Observații / Referințe
A1	33197	5.451	Sector cadastral:17 Teren neimprejmuit;

B. Partea II. Proprietari și acte

Inscrieri privitoare la dreptul de proprietate și alte drepturi reale	Referințe
133832 / 27/06/2019	
Act Administrativ nr. TDP:1409-60682, din 17/08/1995 emis de COMISIA JUDETEANA DOLJ;	
B1	A1
Intabulare, drept de PROPRIETATE, dobândit prin Reconstituire, cota actuala 1/1, cota initiala 1/1	
1) ZAVALAS IULIAN	

C. Partea III. SARCINI .

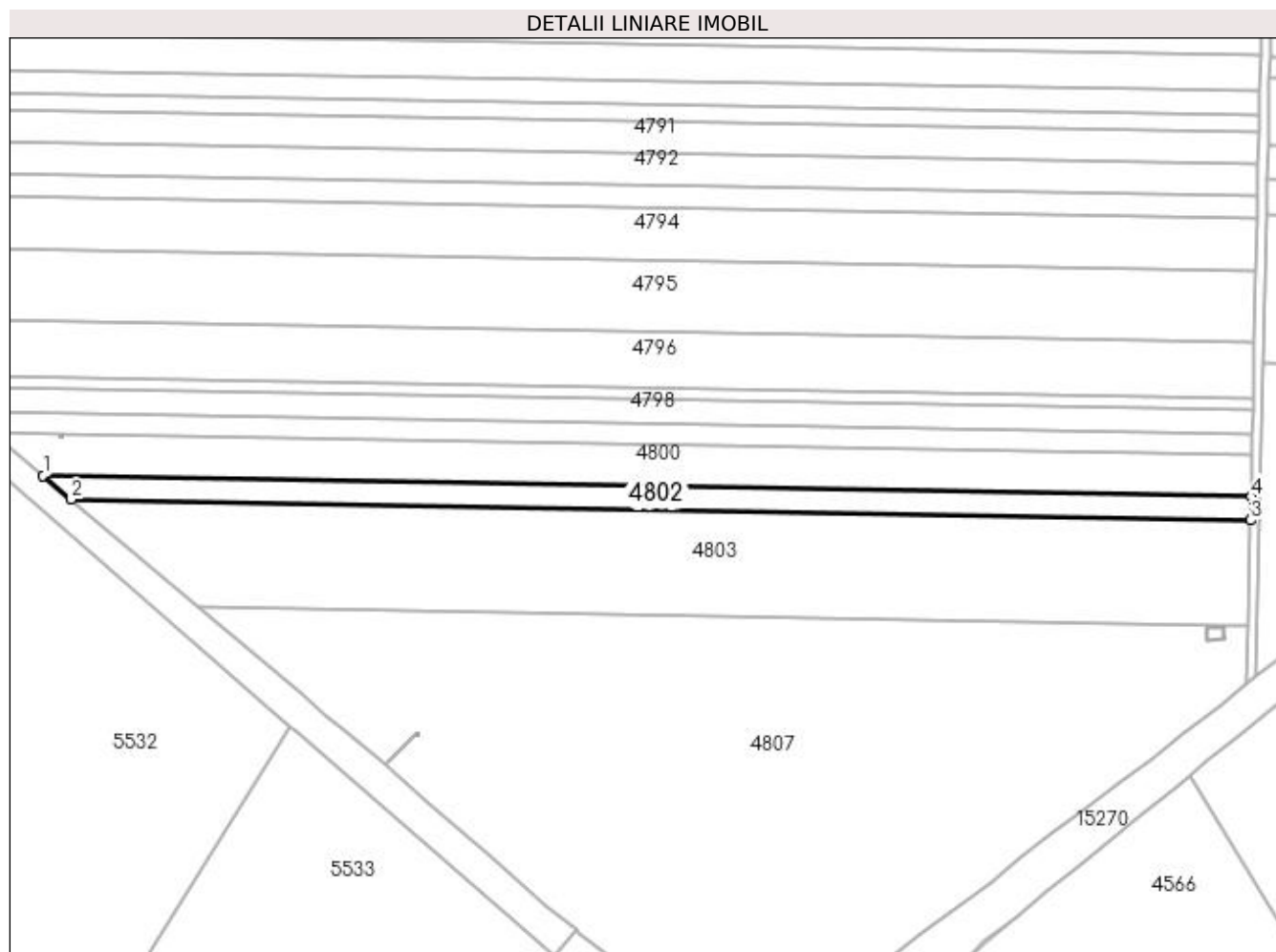
Inscrieri privind dezmembramintele dreptului de proprietate, drepturi reale de garanție și sarcini	Referințe
NU SUNT	

Anexa Nr. 1 La Partea I

Teren

Nr cadastral	Suprafața (mp)*	Observații / Referințe
33197	5.451	

* Suprafața este determinată în planul de proiecție Stereo 70.



Date referitoare la teren

Crt	Categorie folosință	Intravilan	Suprafața (mp)	Tarla	Parcelă	Nr. topo	Observații / Referințe
1	arabil	NU	5.451	55	161/1	-	

Lungime Segmente

1) Valorile lungimilor segmentelor sunt obținute din proiecție în plan.

Punct început	X / Y	Punct sfârșit	X / Y	Lungime segment (** (m)
1	350.444,205 283.495,672	2	350.456,659 283.485,164	16.295
2	350.456,659 283.485,164	3	350.980,021 283.476,043	523.441
3	350.980,021 283.476,043	4	350.980,247 283.486,329	10.288
4	350.980,247 283.486,329	1	350.444,205 283.495,672	536.123

**** Lungimile segmentelor sunt determinate în planul de proiecție Stereo 70 și sunt rotunjite la 1 milimetru.**

***** Distanța dintre puncte este formată din segmente cumulate ce sunt mai mici decât valoarea 1 milimetru.**

**DATE DESPRE IMOBILUL NR. 4803**

Oficiul de Cadastru și Publicitate Imobiliară DOLJ
 Biroul de Cadastru și Publicitate Imobiliară Craiova

A. Partea I. Descrierea imobilului

TEREN Extravilan

Adresa: Jud. Dolj, T 55, P 162

Nr. Crt	Nr cadastral Nr. topografic	Suprafața* (mp)	Observații / Referințe
A1	33190	Din acte: 22.980 Masurata: 22.978	Sector cadastral:17 Teren neimprejmuit;

B. Partea II. Proprietari și acte

Inscrieri privitoare la dreptul de proprietate și alte drepturi reale		Referințe
133839 / 27/06/2019		
Act Notarial nr. CM:155, din 01/07/2002 emis de BNP STOENESCU FLOREA (act administrativ nr TITLU DE PROPRIETATE NR.1408-60682 din 17.08.1995, emis de COMISIA JUDETEANA DOLJ);		
B1	Intabulare, drept de PROPRIETATE, dobandit prin Succesiune, cota actuala 1/1, cota initiala 1/1 1) ZAVALAS IULIAN	A1

C. Partea III. SARCINI .

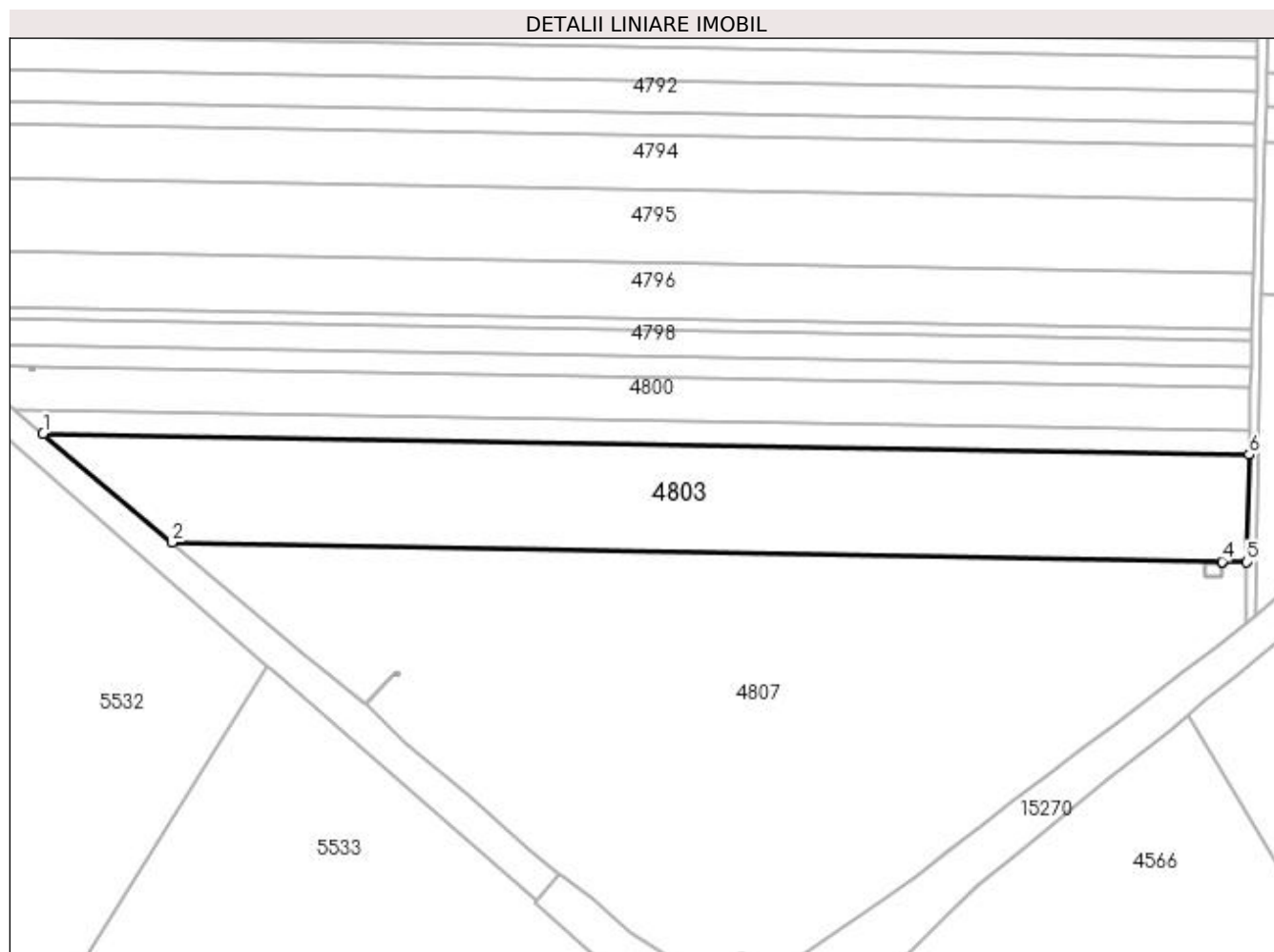
Inscrieri privind dezmembramintele dreptului de proprietate, drepturi reale de garanție și sarcini	Referințe
NU SUNT	

Anexa Nr. 1 La Partea I

Teren

Nr cadastral	Suprafața (mp)*	Observații / Referințe
33190	Din acte: 22.980 Masurata: 22.978	

* Suprafața este determinată în planul de proiecție Stereo 70.



Date referitoare la teren

Crt	Categorie folosință	Intra vilan	Suprafața (mp)	Tarla	Parcelă	Nr. topo	Observații / Referințe
1	arabil	NU	22.978	55	162	-	

Lungime Segmente

1) Valorile lungimilor segmentelor sunt obținute din proiecție în plan.

Punct început	X / Y	Punct sfârșit	X / Y	Lungime segment (** (m)
1	350.456,659 283.485,164	2	350.512,558 283.437,999	73.138
2	350.512,558 283.437,999	3	350.968,171 283.429,564	455.691
3	350.968,171 283.429,564	4	350.968,173 283.429,564	0.002
4	350.968,173 283.429,564	5	350.978,996 283.429,363	10.825

Punct început	X / Y	Punct sfârșit	X / Y	Lungime segment (** (m)
5	350.978,996 283.429,363	6	350.980,021 283.476,043	46.691
6	350.980,021 283.476,043	1	350.456,659 283.485,164	523.441

** Lungimile segmentelor sunt determinate în planul de proiecție Stereo 70 și sunt rotunjite la 1 milimetru.

*** Distanța dintre puncte este formată din segmente cumulate ce sunt mai mici decât valoarea 1 milimetru.

**DATE DESPRE IMOBILUL NR. 4804**

Oficiul de Cadastru și Publicitate Imobiliară DOLJ
Biroul de Cadastru și Publicitate Imobiliară Craiova

A. Partea I. Descrierea imobilului

TEREN Extravilan

Adresa: Jud. Dolj, T 55, P 163/1

Nr. Crt	Nr cadastral Nr. topografic	Suprafața* (mp)	Observații / Referințe
A1	32840	Din acte: 723 Masurata: 2	Sector cadastral:17 Teren neimpregmuit; STALP 58_58 - LEA 110 kV CETATE-BASARABI 1 DC LEA 110 kV CETATE-BASARABI 2

Construcții

Crt	Nr cadastral Nr. topografic	Adresa	Observații / Referințe
A1.1	32840-C1	Jud. Dolj, T 55, P 163/1	Nr. niveluri:1; S. construita la sol:2 mp; S. construita desfasurata:2 mp; BETON;

B. Partea II. Proprietari și acte

Inscrieri privitoare la dreptul de proprietate și alte drepturi reale	Referințe	
35978 / 26/02/2019		
Act Notarial nr. 641, din 09/03/2007 emis de BNP Mone Gabriela Olga si Andrei Aurel Jean (act administrativ nr 14227 din 13.03.2007, emis de Oficiul Registrului Comertului de pe langa Tribunalul Dolj;act administrativ nr 6 din 20.06.2005, emis de Ministerul Economiei si Comertului - SDFEE "Electrica Oltenia";act administrativ nr 2008 din 14.03.2007, emis de Tribunalul Dolj;act administrativ nr RO10-53298 din 17.09.2018, emis de DISTRIBUTIE ENERGIE OLTENIA S.A.;act administrativ nr 22729 din 30.12.2016, emis de Oficiul Registrului Comertului de pe langa Tribunalul Dolj;act administrativ nr 263 din 27.12.1974, emis de Presedintele Republicii Socialiste Romania;act administrativ nr 57806 din 29.12.2016, emis de Oficiul Registrului Comertului de pe langa Tribunalul Dolj;DOMENIUL PUBLIC);		
B1	Intabulare, drept de PROPRIETATE, dobandit prin Conventie, cota actuala 1/1, cota initiala 1/1 1) STATUL ROMAN - DOMENIUL PUBLIC , CIF:99999999999999, LIPSA CUI	A1
Act Notarial nr. 641, din 09/03/2007 emis de BNP Mone Gabriela Olga si Andrei Aurel Jean (act administrativ nr 14227 din 13.03.2007, emis de Oficiul Registrului Comertului de pe langa Tribunalul Dolj;act administrativ nr 6 din 20.06.2005, emis de Ministerul Economiei si Comertului - SDFEE "Electrica Oltenia";act administrativ nr 2008 din 14.03.2007, emis de Tribunalul Dolj;act administrativ nr RO10-53298 din 17.09.2018, emis de DISTRIBUTIE ENERGIE OLTENIA S.A.;act administrativ nr 22729 din 30.12.2016, emis de Oficiul Registrului Comertului de pe langa Tribunalul Dolj;act administrativ nr 263 din 27.12.1974, emis de Presedintele Republicii Socialiste Romania;act administrativ nr 57806 din 29.12.2016, emis de Oficiul Registrului Comertului de pe langa Tribunalul Dolj;);		
B2	Intabulare, drept de CONCESIUNE, dobandit prin Conventie, cota actuala 1/1, cota initiala 1/1 1) SC DISTRIBUTIE ENERGIE OLTENIA SA , CIF:99999999999999, LIPSA CUI	A1
0 / 19/05/2022		
Act Normativ nr. LEGEA 7-ART.12 ALIN.14, din 13/03/1996 emis de PARLAMENTUL ROMANIEI;		
B3	Intabulare, drept de PROPRIETATE, dobandit prin Lege, cota actuala 1/1, cota initiala 1/1 1) STATUL ROMAN - DOMENIUL PUBLIC , CIF:99999999999999, LIPSA CUI	A1.1

C. Partea III. SARCINI .

Inscrieri privind dezmembramintele dreptului de proprietate, drepturi reale de garanție și sarcini	Referințe
NU SUNT	

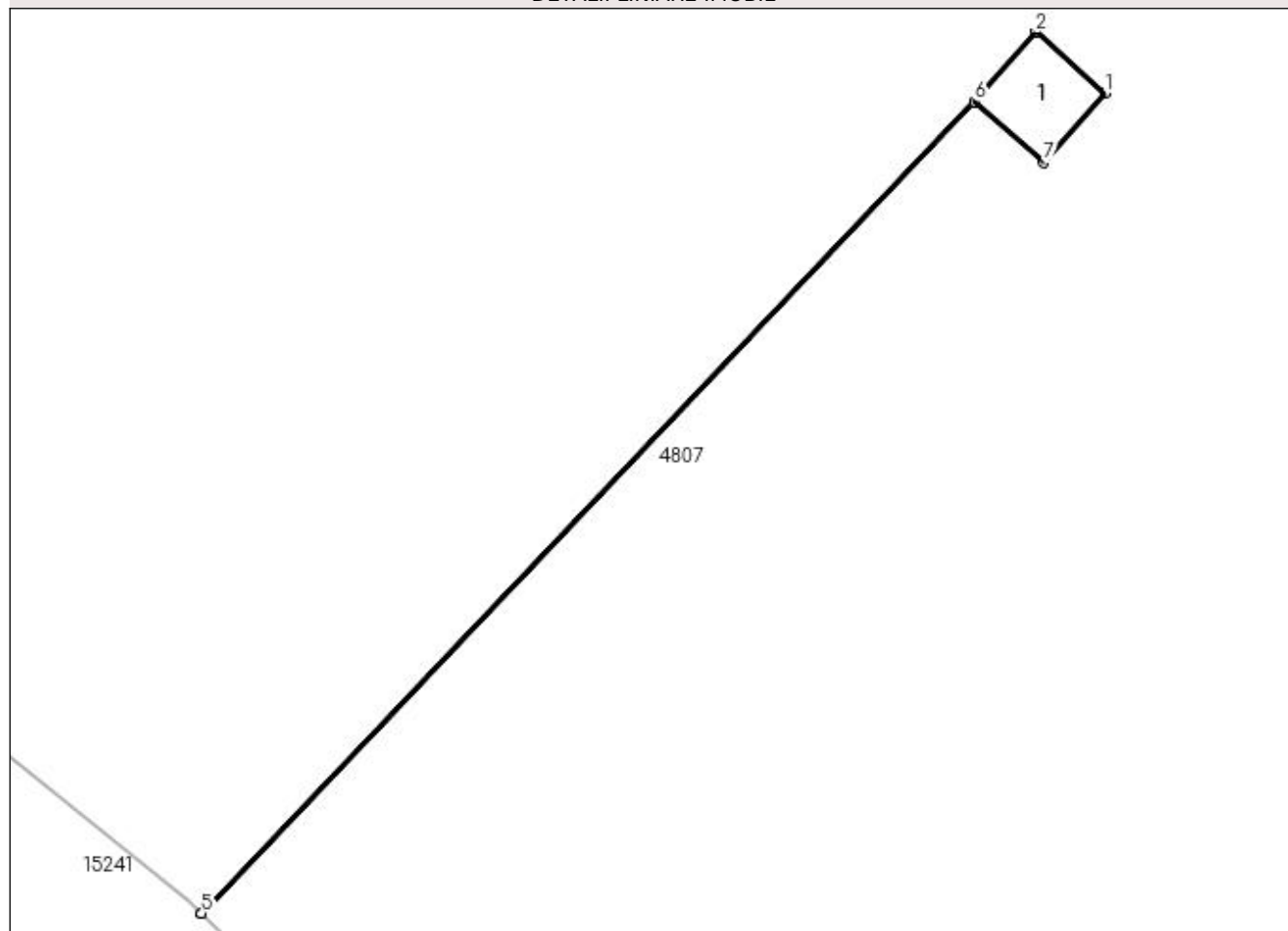
Anexa Nr. 1 La Partea I

Teren

Nr cadastral	Suprafața (mp)*	Observații / Referințe
32840	Din acte: 723 Masurata: 2	STALP 58_58 - LEA 110 kV CETATE-BASARABI 1 DC LEA 110 kV CETATE-BASARABI 2

* Suprafața este determinată în planul de proiecție Stereo 70.

DETALII LINIARE IMOBIL



Date referitoare la teren

Crt	Categorie folosință	Intra vilan	Suprafața (mp)	Tarla	Parcelă	Nr. topo	Observații / Referințe
1	curți constructii	NU	2	55	163/1	-	

Date referitoare la construcții

Crt	Număr	Destinație construcție	Supraf. (mp)	Situație juridică	Observații / Referințe
A1.1	32840-C1	construcții industriale și edilitare	2	Cu acte	Nr. niveluri:1; S. construita la sol:2 mp; S. construita desfasurata:2 mp; BETON;

Lungime Segmente

1) Valorile lungimilor segmentelor sunt obținute din proiecție în plan.

Punct început	X / Y	Punct sfârșit	X / Y	Lungime segment (** (m)
1	350.611,221 283.380,986	2	350.610,095 283.381,978	1.501
2	350.610,095 283.381,978	3	350.609,103 283.380,853	1.5
3	350.609,103 283.380,853	4	350.596,556 283.367,688	18.186

Punct început	X / Y	Punct sfârșit	X / Y	Lungime segment (** (m)
4	350.596,556 283.367,688	5	350.596,558 283.367,687	0.002
5	350.596,558 283.367,687	6	350.609,105 283.380,852	18.186
6	350.609,105 283.380,852	7	350.610,229 283.379,861	1.498
7	350.610,229 283.379,861	1	350.611,221 283.380,986	1.5

** Lungimile segmentelor sunt determinate în planul de proiecție Stereo 70 și sunt rotunjite la 1 milimetru.

*** Distanța dintre puncte este formată din segmente cumulate ce sunt mai mici decât valoarea 1 milimetru.

**DATE DESPRE IMOBILUL NR. 4805**

Oficiul de Cadastru și Publicitate Imobiliară DOLJ
Biroul de Cadastru și Publicitate Imobiliară Craiova

A. Partea I. Descrierea imobilului

TEREN Extravilan

Adresa: Jud. Dolj, T 55, P 163/2

Nr. Crt	Nr cadastral Nr. topografic	Suprafața* (mp)	Observații / Referințe
A1		Din acte: 0 Masurata: 24	Sector cadastral:17 Teren neimpregmuit; STALP 59_59 - LEA 110 kV CETATE-BASARABI 1 DC LEA 110 kV CETATE-BASARABI 2

Construcții

Crt	Nr cadastral Nr. topografic	Adresa	Observații / Referințe
A1.1		Jud. Dolj, T 55, P 163/2	Nr. niveluri:1; S. construita la sol:24 mp; S. construita desfasurata:24 mp;

B. Partea II. Proprietari și acte

Inscrieri privitoare la dreptul de proprietate și alte drepturi reale	Referințe	
0 / 19/05/2022		
Act Notarial nr. 641, din 09/03/2007 emis de BNP Mone Gabriela Olga si Andrei Aurel Jean (act administrativ nr 14227 din 13.03.2007, emis de Oficiul Registrului Comertului de pe langa Tribunalul Dolj;act administrativ nr 6 din 20.06.2005, emis de Ministerul Economiei si Comertului - SDFEE "Electrica Oltenia";act administrativ nr 2008 din 14.03.2007, emis de Tribunalul Dolj;act administrativ nr RO10-53298 din 17.09.2018, emis de DISTRIBUTIE ENERGIE OLTENIA S.A.;act administrativ nr 22729 din 30.12.2016, emis de Oficiul Registrului Comertului de pe langa Tribunalul Dolj;act administrativ nr 263 din 27.12.1974, emis de Presedintele Republicii Socialiste Romania;act administrativ nr 57806 din 29.12.2016, emis de Oficiul Registrului Comertului de pe langa Tribunalul Dolj;DOMENIUL PUBLIC);		
B1	Intabulare, drept de PROPRIETATE, dobandit prin Conventie, cota actuala 1/1, cota initiala 1/1 1) STATUL ROMAN - DOMENIUL PUBLIC , CIF:99999999999999, LIPSA CUI	A1
Act Notarial nr. 641, din 09/03/2007 emis de BNP Mone Gabriela Olga si Andrei Aurel Jean (act administrativ nr 14227 din 13.03.2007, emis de Oficiul Registrului Comertului de pe langa Tribunalul Dolj;act administrativ nr 6 din 20.06.2005, emis de Ministerul Economiei si Comertului - SDFEE "Electrica Oltenia";act administrativ nr 2008 din 14.03.2007, emis de Tribunalul Dolj;act administrativ nr RO10-53298 din 17.09.2018, emis de DISTRIBUTIE ENERGIE OLTENIA S.A.;act administrativ nr 22729 din 30.12.2016, emis de Oficiul Registrului Comertului de pe langa Tribunalul Dolj;act administrativ nr 263 din 27.12.1974, emis de Presedintele Republicii Socialiste Romania;act administrativ nr 57806 din 29.12.2016, emis de Oficiul Registrului Comertului de pe langa Tribunalul Dolj;);		
B2	Intabulare, drept de CONCESIUNE, dobandit prin Conventie, cota actuala 1/1, cota initiala 1/1 1) SC DISTRIBUTIE ENERGIE OLTENIA SA , CIF:99999999999999, LIPSA CUI	A1
Act Normativ nr. LEGEA 7-ART.12 ALIN.14, din 13/03/1996 emis de PARLAMENTUL ROMANIEI;		
B3	Intabulare, drept de PROPRIETATE, dobandit prin Lege, cota actuala 1/1, cota initiala 1/1 1) STATUL ROMAN - DOMENIUL PUBLIC , CIF:99999999999999, LIPSA CUI	A1.1

C. Partea III. SARCINI .

Inscrieri privind dezmembramintele dreptului de proprietate, drepturi reale de garanție și sarcini	Referințe
NU SUNT	

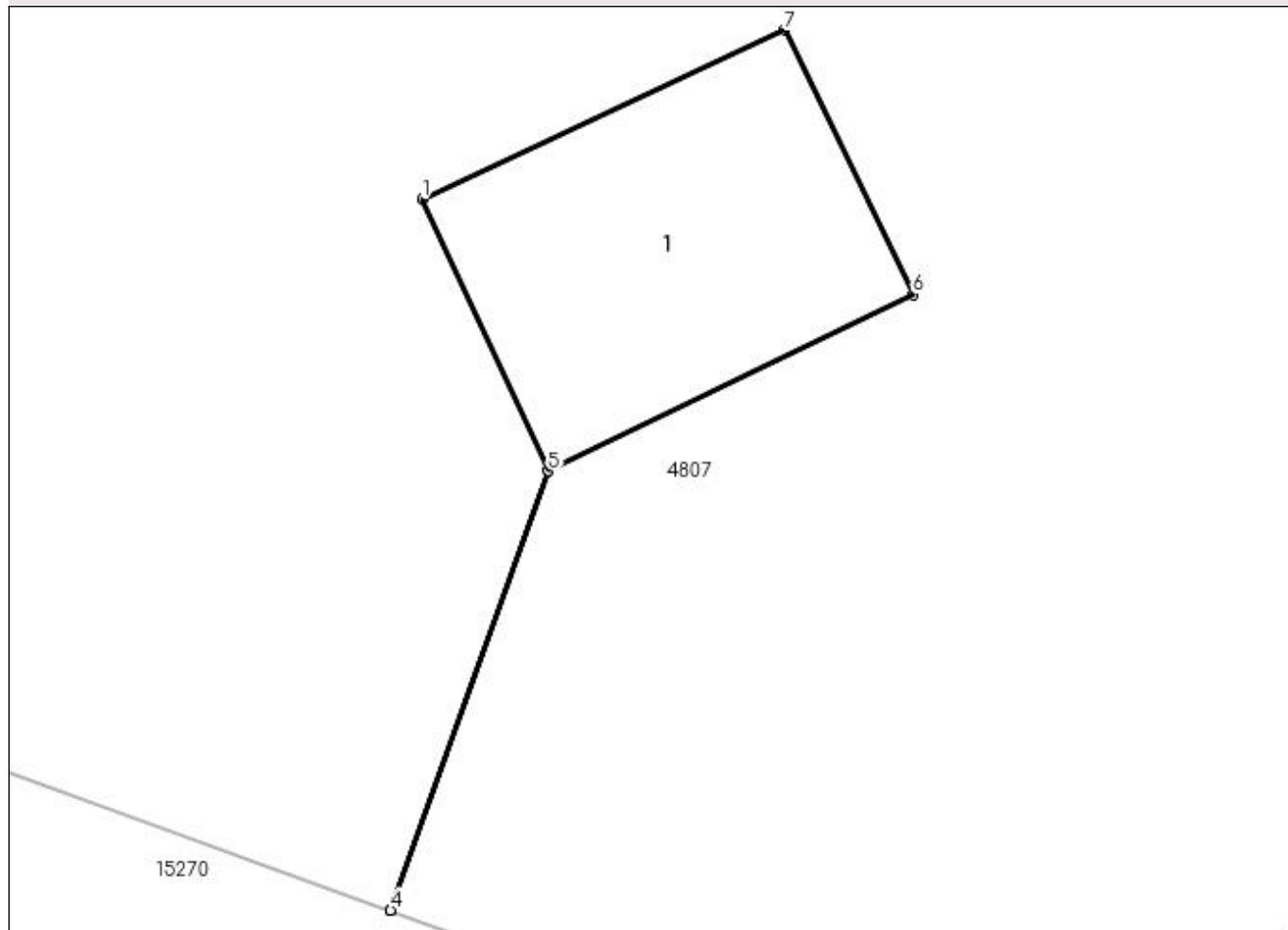
Anexa Nr. 1 La Partea I

Teren

Nr cadastral	Suprafața (mp)*	Observații / Referințe
	Din acte: 0 Masurata: 24	STALP 59_59 - LEA 110 kV CETATE-BASARABI 1 DC LEA 110 kV CETATE-BASARABI 2

* Suprafața este determinată în planul de proiecție Stereo 70.

DETALII LINIARE IMOBIL



Date referitoare la teren

Crt	Categorie folosință	Intra vilan	Suprafața (mp)	Tarla	Parcelă	Nr. topo	Observații / Referințe
1	curți constructii	NU	24	55	163/2	-	

Date referitoare la construcții

Crt	Număr	Destinație construcție	Supraf. (mp)	Situație juridică	Observații / Referințe
A1.1		construcții industriale și edilitare	24	Cu acte	Nr. niveluri:1; S. construita la sol:24 mp; S. construita desfasurata:24 mp;

Lungime Segmente

1) Valorile lungimilor segmentelor sunt obținute din proiecție în plan.

Punct început	X / Y	Punct sfârșit	X / Y	Lungime segment (** (m)
1	350.755,123 283.257,157	2	350.756,925 283.253,275	4.28
2	350.756,925 283.253,275	3	350.754,671 283.247,001	6.667
3	350.754,671 283.247,001	4	350.754,673 283.247,001	0.002

Punct început	X / Y	Punct sfârșit	X / Y	Lungime segment (** (m)
4	350.754,673 283.247,001	5	350.756,926 283.253,272	6.663
5	350.756,926 283.253,272	6	350.762,137 283.255,795	5.79
6	350.762,137 283.255,795	7	350.760,295 283.259,569	4.2
7	350.760,295 283.259,569	1	350.755,123 283.257,157	5.707

** Lungimile segmentelor sunt determinate în planul de proiecție Stereo 70 și sunt rotunjite la 1 milimetru.

*** Distanța dintre puncte este formată din segmente cumulate ce sunt mai mici decât valoarea 1 milimetru.

**DATE DESPRE IMOBILUL NR. 4806**

Oficiul de Cadastru și Publicitate Imobiliară DOLJ
Biroul de Cadastru și Publicitate Imobiliară Craiova

A. Partea I. Descrierea imobilului

TEREN Extravilan

Nr. CF vechi:285
Nr. cadastral vechi:377

Adresa: Jud. Dolj, T 55, P 134

Nr. Crt	Nr cadastral Nr. topografic	Suprafața* (mp)	Observații / Referințe
A1	32964	44	Sector cadastral:17 Teren neimprejmuit; STALP 342 SN - "LEA 220 kV Portile de Fier II-Calafat DC LEA 110 kV CETATE-Calafat " ; ERONAT T 125 IN CF 32964;

Construcții

Crt	Nr cadastral Nr. topografic	Adresa	Observații / Referințe
A1.1	32964-C1	Jud. Dolj, T 55, P 134	Nr. niveluri:1; S. construita la sol:44 mp; S. construita desfasurata:44 mp;

B. Partea II. Proprietari și acte

Inscrieri privitoare la dreptul de proprietate și alte drepturi reale		Referințe
44746 / 18/10/2006		
Act Normativ nr. HG:2060, din 01/01/2004 emis de Guvernul Romaniei ;		
B1	Intabulare, drept de PROPRIETATE, dobandit prin Lege, cota actuala 1/1, cota initiala 1/1 1) STATUL ROMAN , CIF:9999999999999, LIPSA CUI	A1, A1.1
Act Administrativ nr. CONTRACT DE CONCESIUNE:1, din 01/01/2004 emis de MEC (act aditional nr 2 din 01.01.2006, emis de MEC);		
B2	Intabulare, drept de CONCESIUNE pe o perioada de 49 de ani, incepand cu 29.06.2004 , dobandit prin Conventie, cota actuala 1/1, cota initiala 1/1 1) C.N.T.E.E. - TRANSELECTRICA SA SUC TRANSPORT CRAIOVA , CIF:9999999999999, LIPSA CUI	A1, A1.1

C. Partea III. SARCINI .

Inscrieri privind dezmembramintele dreptului de proprietate, drepturi reale de garanție și sarcini	Referințe
NU SUNT	

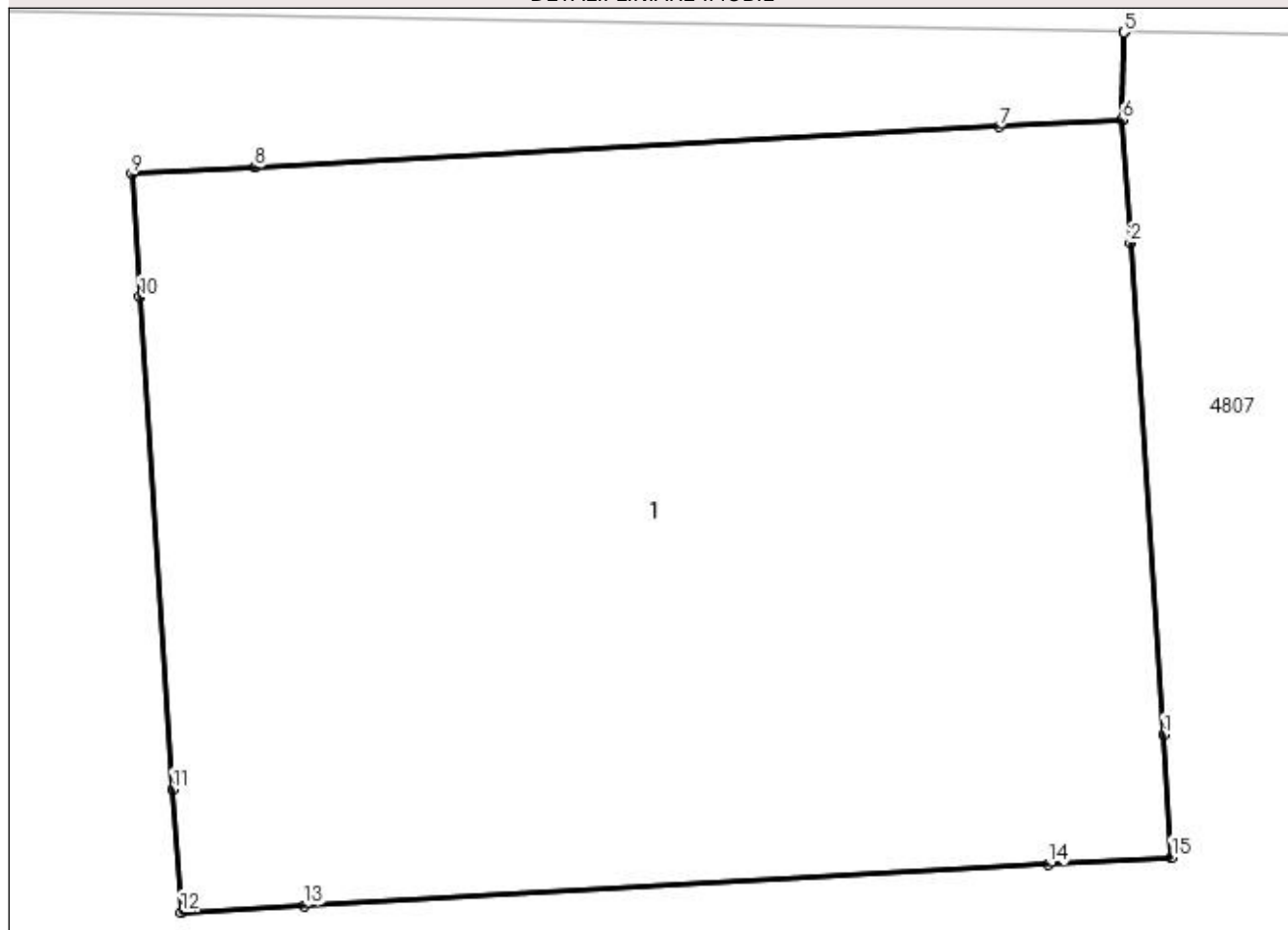
Anexa Nr. 1 La Partea I

Teren

Nr cadastral	Suprafața (mp)*	Observații / Referințe
32964	44	STALP 342 SN - "LEA 220 kV Portile de Fier II-Calafat DC LEA 110 kV CETATE-Calafat"; ERONAT T 125 IN CF 32964;

* Suprafața este determinată în planul de proiecție Stereo 70.

DETALII LINIARE IMOBIL



Date referitoare la teren

Crt	Categorie folosință	Intra vilan	Suprafața (mp)	Tarla	Parcelă	Nr. topo	Observații / Referințe
1	curți construcții	NU	44	55	134	-	ERONAT T 125 IN CF 32964

Date referitoare la construcții

Crt	Număr	Destinație construcție	Supraf. (mp)	Situație juridică	Observații / Referințe
A1.1	32964-C1	construcții industriale și edilitare	44	Cu acte	Nr. niveluri:1; S. construită la sol:44 mp; S. construită desfășurată:44 mp;

Lungime Segmente

1) Valorile lungimilor segmentelor sunt obținute din proiecție în plan.

Punct început	X / Y	Punct sfârșit	X / Y	Lungime segment (** (m)
1	350.968,479 283.424,147	2	350.968,222 283.427,94	3.802
2	350.968,222 283.427,94	3	350.968,16 283.428,888	0.95
3	350.968,16 283.428,888	4	350.968,173 283.429,564	0.676

Punct început	X / Y	Punct sfârşit	X / Y	Lungime segment (** (m)
4	350.968,173 283.429,564	5	350.968,171 283.429,564	0.002
5	350.968,171 283.429,564	6	350.968,158 283.428,888	0.676
6	350.968,158 283.428,888	7	350.967,211 283.428,835	0.948
7	350.967,211 283.428,835	8	350.961,469 283.428,52	5.751
8	350.961,469 283.428,52	9	350.960,521 283.428,469	0.949
9	350.960,521 283.428,469	10	350.960,583 283.427,521	0.95
10	350.960,583 283.427,521	11	350.960,838 283.423,724	3.806
11	350.960,838 283.423,724	12	350.960,903 283.422,777	0.949
12	350.960,903 283.422,777	13	350.961,851 283.422,829	0.949
13	350.961,851 283.422,829	14	350.967,592 283.423,146	5.75
14	350.967,592 283.423,146	15	350.968,541 283.423,2	0.951
15	350.968,541 283.423,2	1	350.968,479 283.424,147	0.949

** Lungimile segmentelor sunt determinate în planul de proiecție Stereo 70 și sunt rotunjite la 1 milimetru.

*** Distanța dintre puncte este formată din segmente cumulate ce sunt mai mici decât valoarea 1 milimetru.

**DATE DESPRE IMOBILUL NR. 4807**

Oficiul de Cadastru și Publicitate Imobiliară DOLJ
Biroul de Cadastru și Publicitate Imobiliară Craiova

A. Partea I. Descrierea imobilului

TEREN Extravilan

Adresa: Jud. Dolj, T 55, P 163

Nr. Crt	Nr cadastral Nr. topografic	Suprafața* (mp)	Observații / Referințe
A1		Din acte: 0 Masurata: 49.389	Sector cadastral:17 Teren neimprejmuit;

B. Partea II. Proprietari și acte

Inscrieri privitoare la dreptul de proprietate și alte drepturi reale		Referințe
0 / 19/05/2022		
Act Normativ nr. LEGE:7, din 13/03/1996 emis de PARLAMENTUL ROMANIEI;		
B1	Inscrierea provizorie, drept de PROPRIETATE, dobandit prin Lege, cota actuala 1/1, cota initiala 1/1 1) NEIDENTIFICAT NEIDENTIFICAT	A1

C. Partea III. SARCINI .

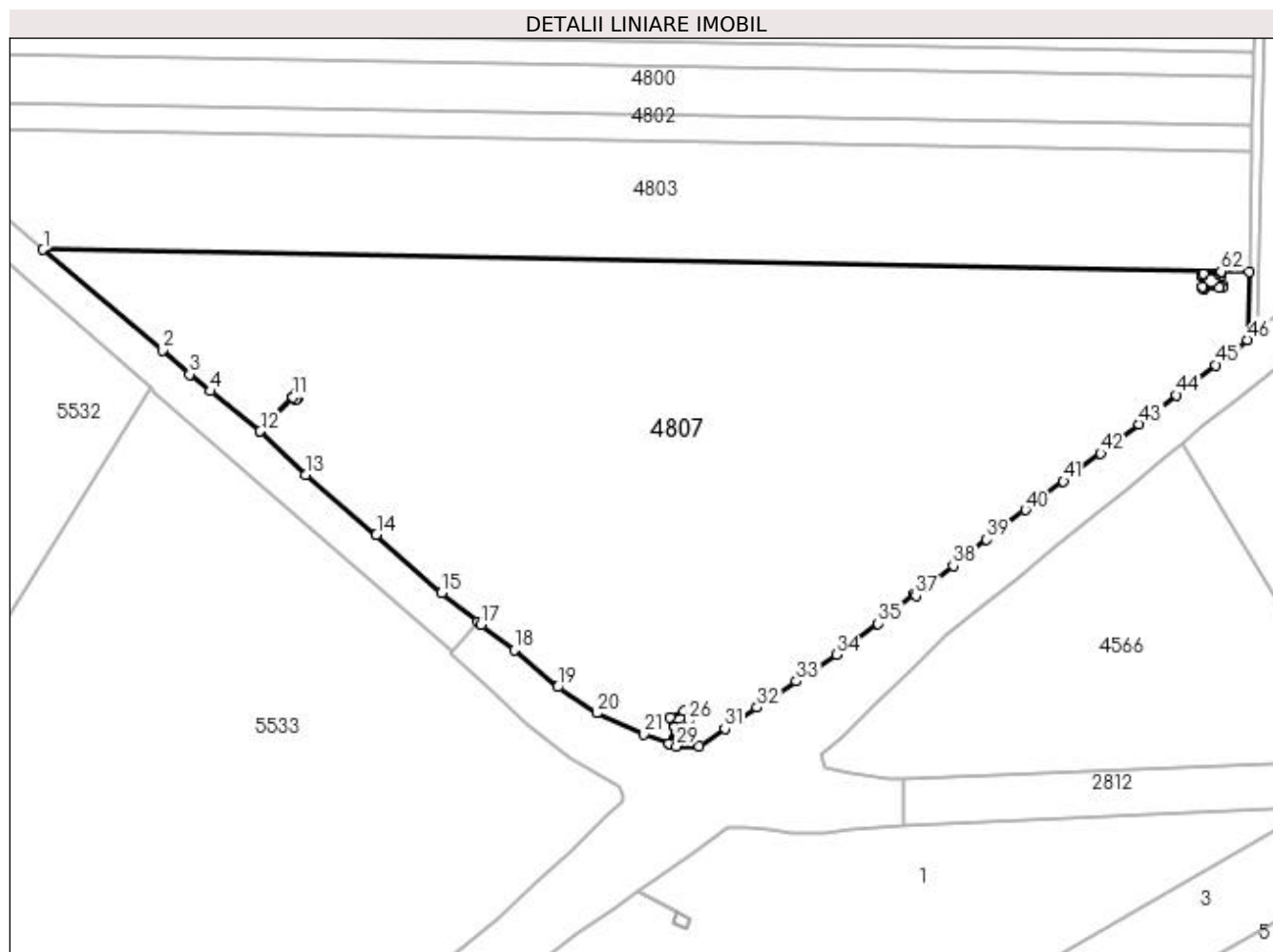
Inscrieri privind dezmembramintele dreptului de proprietate, drepturi reale de garanție și sarcini	Referințe
NU SUNT	

Anexa Nr. 1 La Partea I

Teren

Nr cadastral	Suprafața (mp)*	Observații / Referințe
	Din acte: 0 Masurata: 49.389	

* Suprafața este determinată în planul de proiecție Stereo 70.



Date referitoare la teren

Crt	Categorie folosință	Intravilan	Suprafața (mp)	Tarla	Parcelă	Nr. topo	Observații / Referințe
1	arabil	NU	49.389	55	163	-	

Lungime Segmente

1) Valorile lungimilor segmentelor sunt obținute din proiecție în plan.

Punct început	X / Y	Punct sfârșit	X / Y	Lungime segment	Punct început	X / Y	Punct sfârșit	X / Y	Lungime segment	Punct început	X / Y	Punct sfârșit	X / Y	Lungime segment
1	350.512,558 283.437,999	2	350.558,683 283.399,081	60.35	2	350.558,683 283.399,081	3	350.569,268 283.389,729	14.12 5	3	350.569,268 283.389,729	4	350.577,312 283.383,241	10.33 4
4	350.577,312 283.383,241	5	350.596,351 283.367,884	24.46 1	5	350.596,351 283.367,884	6	350.596,556 283.367,688	0.284	6	350.596,556 283.367,688	7	350.609,103 283.380,853	18.18 6
7	350.609,103 283.380,853	8	350.610,095 283.381,978	1.5	8	350.610,095 283.381,978	9	350.611,221 283.380,986	1.501	9	350.611,221 283.380,986	10	350.610,229 283.379,861	1.5
10	350.610,229 283.379,861	11	350.609,105 283.380,852	1.498	11	350.609,105 283.380,852	12	350.596,558 283.367,687	18.18 6	12	350.596,558 283.367,687	13	350.614,111 283.350,958	24.24 8
13	350.614,111 283.350,958	14	350.641,512 283.327,767	35.89 8	14	350.641,512 283.327,767	15	350.666,733 283.305,226	33.82 6	15	350.666,733 283.305,226	16	350.680,742 283.294,093	17.89 4

Punct început	X / Y	Punct sfârșit	X / Y	Lungime segment	Punct început	X / Y	Punct sfârșit	X / Y	Lungime segment	Punct început	X / Y	Punct sfârșit	X / Y	Lungime segment
16	350.680,742 283.294,093	17	350.681,954 283.292,958	1.66	17	350.681,954 283.292,958	18	350.694,786 283.283,062	16.205	18	350.694,786 283.283,062	19	350.711,655 283.268,821	22.076
19	350.711,655 283.268,821	20	350.726,709 283.258,669	18.157	20	350.726,709 283.258,669	21	350.744,849 283.250,53	19.882	21	350.744,849 283.250,53	22	350.754,671 283.247,001	10.437
22	350.754,671 283.247,001	23	350.756,925 283.253,275	6.667	23	350.756,925 283.253,275	24	350.755,123 283.257,157	4.28	24	350.755,123 283.257,157	25	350.760,295 283.259,569	5.707
25	350.760,295 283.259,569	26	350.762,137 283.255,795	4.2	26	350.762,137 283.255,795	27	350.756,926 283.253,272	5.79	27	350.756,926 283.253,272	28	350.754,673 283.247,001	6.663
28	350.754,673 283.247,001	29	350.757,515 283.245,98	3.02	29	350.757,515 283.245,98	30	350.766,382 283.245,887	8.867	30	350.766,382 283.245,887	31	350.776,26 283.252,789	12.05
31	350.776,26 283.252,789	32	350.788,7 283.260,922	14.863	32	350.788,7 283.260,922	33	350.803,858 283.271,064	18.238	33	350.803,858 283.271,064	34	350.819,359 283.281,338	18.597
34	350.819,359 283.281,338	35	350.835,371 283.293,382	20.036	35	350.835,371 283.293,382	36	350.849,638 283.304,711	18.218	36	350.849,638 283.304,711	37	350.850,1 283.304,13	0.742
37	350.850,1 283.304,13	38	350.864,62 283.315,63	18.522	38	350.864,62 283.315,63	39	350.877,54 283.325,81	16.449	39	350.877,54 283.325,81	40	350.892,48 283.337,33	18.866
40	350.892,48 283.337,33	41	350.907,17 283.348,35	18.364	41	350.907,17 283.348,35	42	350.921,59 283.359,16	18.022	42	350.921,59 283.359,16	43	350.936,4 283.370,51	18.659
43	350.936,4 283.370,51	44	350.951,0 283.381,66	18.371	44	350.951,0 283.381,66	45	350.966,19 283.393,31	19.143	45	350.966,19 283.393,31	46	350.978,42 283.403,125	15.681
46	350.978,42 283.403,125	47	350.978,996 283.429,363	26.244	47	350.978,996 283.429,363	48	350.968,173 283.429,564	10.825	48	350.968,173 283.429,564	49	350.968,16 283.428,888	0.676
49	350.968,16 283.428,888	50	350.968,222 283.427,94	0.95	50	350.968,222 283.427,94	51	350.968,479 283.424,147	3.802	51	350.968,479 283.424,147	52	350.968,541 283.423,2	0.949
52	350.968,541 283.423,2	53	350.967,592 283.423,146	0.951	53	350.967,592 283.423,146	54	350.961,851 283.422,829	5.75	54	350.961,851 283.422,829	55	350.960,903 283.422,777	0.949
55	350.960,903 283.422,777	56	350.960,838 283.423,724	0.949	56	350.960,838 283.423,724	57	350.960,583 283.427,521	3.806	57	350.960,583 283.427,521	58	350.960,521 283.428,469	0.95
58	350.960,521 283.428,469	59	350.961,469 283.428,52	0.949	59	350.961,469 283.428,52	60	350.967,211 283.428,835	5.751	60	350.967,211 283.428,835	61	350.968,158 283.428,888	0.948
61	350.968,158 283.428,888	62	350.968,171 283.429,564	0.676	62	350.968,171 283.429,564	1	350.512,558 283.437,999	455.691					

** Lungimile segmentelor sunt determinate în planul de proiecție Stereo 70 și sunt rotunjite la 1 milimetru.

*** Distanța dintre puncte este formată din segmente cumulate ce sunt mai mici decât valoarea 1 milimetru.

**DATE DESPRE IMOBILUL NR. 4808**

Oficiul de Cadastru și Publicitate Imobiliară DOLJ
Biroul de Cadastru și Publicitate Imobiliară Craiova

A. Partea I. Descrierea imobilului

TEREN Extravilan

Adresa: Jud. Dolj, T 56, P 2

Nr. Crt	Nr cadastral Nr. topografic	Suprafața* (mp)	Observații / Referințe
A1		Din acte: 13.040 Masurata: 12.202	Sector cadastral:17 Teren neimprejmuit; PROCENT DIMINUARE 6.42%;

B. Partea II. Proprietari și acte

Inscrieri privitoare la dreptul de proprietate și alte drepturi reale		Referințe
0 / 19/05/2022		
Act Notarial nr. CVC:1563, din 09/06/2010 emis de NP STOENESCU FLOREA;		
B1	Intabulare, drept de PROPRIETATE, dobandit prin Conventie, cota actuala 1/1, cota initiala 1/1 1) VOINEA STELIAN	A1

C. Partea III. SARCINI .


Inscrieri privind dezmembramintele dreptului de proprietate, drepturi reale de garanție și sarcini	Referințe
NU SUNT	

Anexa Nr. 1 La Partea I

Teren

Nr cadastral	Suprafața (mp)*	Observații / Referințe
	Din acte: 13.040 Masurata: 12.202	PROCENT DIMINUARE 6.42%;

* Suprafața este determinată în planul de proiecție Stereo 70.



Date referitoare la teren

Crt	Categorie folosință	Intra vilan	Suprafața (mp)	Tarla	Parcelă	Nr. topo	Observații / Referințe
1	arabil	NU	12.202	56	2	-	

Lungime Segmente

1) Valorile lungimilor segmentelor sunt obținute din proiecție în plan.

Punct început	X / Y	Punct sfârșit	X / Y	Lungime segment (** (m)
1	351.641,576 286.135,8	2	351.041,663 286.156,316	600.264
2	351.041,663 286.156,316	3	351.041,404 286.135,967	20.351
3	351.041,404 286.135,967	4	351.640,264 286.115,488	599.21
4	351.640,264 286.115,488	1	351.641,576 286.135,8	20.354

**** Lungimile segmentelor sunt determinate în planul de proiecție Stereo 70 și sunt rotunjite la 1 milimetru.**

***** Distanța dintre puncte este formată din segmente cumulate ce sunt mai mici decât valoarea 1 milimetru.**

**DATE DESPRE IMOBILUL NR. 4809**

Oficiul de Cadastru și Publicitate Imobiliară DOLJ
Biroul de Cadastru și Publicitate Imobiliară Craiova

A. Partea I. Descrierea imobilului

TEREN Extravilan

Adresa: Jud. Dolj, T 56, P 3

Nr. Crt	Nr cadastral Nr. topografic	Suprafața* (mp)	Observații / Referințe
A1		Din acte: 10.000 Masurata: 9.358	Sector cadastral:17 Teren neimprejmuit; PROCENT DIMINUARE 6.42%;

B. Partea II. Proprietari și acte

Inscrieri privitoare la dreptul de proprietate și alte drepturi reale		Referințe
0 / 19/05/2022		
Hotarare Judecatoreasca nr. SC:1375, din 09/07/2009 emis de JUDECATORIA CALAFAT (TDP 2379-19545/21.01.1997;DOSAR 1452/201/2009;);		
B1	Intabulare, drept de PROPRIETATE, dobandit prin Hotarare Judecatoreasca, cota actuala 1/1, cota initiala 1/1 1) CIOANA OTILIA, LIPSA CNP	A1

C. Partea III. SARCINI .


Inscrieri privind dezmembramintele dreptului de proprietate, drepturi reale de garanție și sarcini	Referințe
NU SUNT	

Anexa Nr. 1 La Partea I

Teren

Nr cadastral	Suprafața (mp)*	Observații / Referințe
	Din acte: 10.000 Masurata: 9.358	PROCENT DIMINUARE 6.42%;

* Suprafața este determinată în planul de proiecție Stereo 70.



Date referitoare la teren

Crt	Categorie folosință	Intra vilan	Suprafața (mp)	Tarla	Parcelă	Nr. topo	Observații / Referințe
1	arabil	NU	9.358	56	3	-	

Lungime Segmente

1) Valorile lungimilor segmentelor sunt obținute din proiecție în plan.

Punct început	X / Y	Punct sfârșit	X / Y	Lungime segment (** (m)
1	351.041,404 286.135,967	2	351.041,206 286.120,337	15.631
2	351.041,206 286.120,337	3	351.639,256 286.099,885	598.4
3	351.639,256 286.099,885	4	351.640,264 286.115,488	15.636
4	351.640,264 286.115,488	1	351.041,404 286.135,967	599.21

**** Lungimile segmentelor sunt determinate în planul de proiecție Stereo 70 și sunt rotunjite la 1 milimetru.**

***** Distanța dintre puncte este formată din segmente cumulate ce sunt mai mici decât valoarea 1 milimetru.**

**DATE DESPRE IMOBILUL NR. 4810**

Oficiul de Cadastru și Publicitate Imobiliară DOLJ
Biroul de Cadastru și Publicitate Imobiliară Craiova

A. Partea I. Descrierea imobilului

TEREN Extravilan

Adresa: Jud. Dolj, T 56, P 5

Nr. Crt	Nr cadastral Nr. topografic	Suprafața* (mp)	Observații / Referințe
A1		Din acte: 2.500 Masurata: 2.339	Sector cadastral:17 Teren neimprejmuit; PROCENT DIMINUARE 6.42%;

B. Partea II. Proprietari și acte

Inscrieri privitoare la dreptul de proprietate și alte drepturi reale		Referințe
0 / 19/05/2022		
Act Administrativ nr. TDP:2345-19545, din 20/01/1997 emis de COMISIA JUDETEANA DOLJ;		
B1	Intabulare, drept de PROPRIETATE, dobandit prin Reconstituire, cota actuala 1/1, cota initiala 1/1 1) NEAGOE STEFANA, LIPSA CNP	A1

C. Partea III. SARCINI .

Inscrieri privind dezmembramintele dreptului de proprietate, drepturi reale de garanție și sarcini	Referințe
NU SUNT	


Anexa Nr. 1 La Partea I

Teren

Nr cadastral	Suprafaţa (mp)*	Observații / Referințe
	Din acte: 2.500 Masurata: 2.339	PROCENT DIMINUARE 6.42%;

* Suprafața este determinată în planul de proiecție Stereo 70.

DETALII LINIARE IMOBIL



Date referitoare la teren

Crt	Categorie folosință	Intra vilan	Suprafața (mp)	Tarla	Parcelă	Nr. topo	Observații / Referințe
1	arabil	NU	2.339	56	5	-	

Lungime Segmente

1) Valorile lungimilor segmentelor sunt obținute din proiecție în plan.

Punct început	X / Y	Punct sfârșit	X / Y	Lungime segment (** (m)
1	351.041,206 286.120,337	2	351.041,156 286.116,427	3.91
2	351.041,156 286.116,427	3	351.639,004 286.095,982	598.197
3	351.639,004 286.095,982	4	351.639,256 286.099,885	3.911
4	351.639,256 286.099,885	1	351.041,206 286.120,337	598.4

**** Lungimile segmentelor sunt determinate în planul de proiecție Stereo 70 și sunt rotunjite la 1 milimetru.**

***** Distanța dintre puncte este formată din segmente cumulate ce sunt mai mici decât valoarea 1 milimetru.**

**DATE DESPRE IMOBILUL NR. 4811**

Oficiul de Cadastru și Publicitate Imobiliară DOLJ
Biroul de Cadastru și Publicitate Imobiliară Craiova

A. Partea I. Descrierea imobilului

TEREN Extravilan

Adresa: Jud. Dolj, T 56, P 6

Nr. Crt	Nr cadastral Nr. topografic	Suprafața* (mp)	Observații / Referințe
A1	32573	2.500	Sector cadastral:17 Teren neimprejmuit;

B. Partea II. Proprietari și acte

Inscrieri privitoare la dreptul de proprietate și alte drepturi reale	Referințe
7844 / 18/01/2019	
Act Notarial nr. CVC:87, din 18/01/2019 emis de Stoenescu Florea;	
B1	A1
Intabulare, drept de PROPRIETATE, dobandit prin Conventie, cota actuala 1/1, cota initiala 1/1	
1) NICA GHEORGHE LELIUS	
2) NICA SIMONA	

C. Partea III. SARCINI .


Inscrieri privind dezmembramintele dreptului de proprietate, drepturi reale de garanție și sarcini	Referințe
NU SUNT	

Anexa Nr. 1 La Partea I

Teren

Nr cadastral	Suprafața (mp)*	Observații / Referințe
32573	2.500	

* Suprafața este determinată în planul de proiecție Stereo 70.



Date referitoare la teren

Crt	Categorie folosință	Intra vilan	Suprafața (mp)	Tarla	Parcelă	Nr. topo	Observații / Referințe
1	arabil	NU	2.500	56	6	-	

Lungime Segmente

1) Valorile lungimilor segmentelor sunt obținute din proiecție în plan.

Punct început	X / Y	Punct sfârșit	X / Y	Lungime segment (** (m)
1	351.041,156 286.116,427	2	351.041,103 286.112,246	4.181
2	351.041,103 286.112,246	3	351.638,735 286.091,809	597.981
3	351.638,735 286.091,809	4	351.639,004 286.095,982	4.182
4	351.639,004 286.095,982	1	351.041,156 286.116,427	598.197

**** Lungimile segmentelor sunt determinate în planul de proiecție Stereo 70 și sunt rotunjite la 1 milimetru.**

***** Distanța dintre puncte este formată din segmente cumulate ce sunt mai mici decât valoarea 1 milimetru.**

**DATE DESPRE IMOBILUL NR. 4812**

Oficiul de Cadastru și Publicitate Imobiliară DOLJ
Biroul de Cadastru și Publicitate Imobiliară Craiova

A. Partea I. Descrierea imobilului

TEREN Extravilan

Adresa: Jud. Dolj, T 56, P 7

Nr. Crt	Nr cadastral Nr. topografic	Suprafața* (mp)	Observații / Referințe
A1		Din acte: 2.500 Masurata: 2.339	Sector cadastral:17 Teren neimprejmuit; PROCENT DIMINUARE 6.42%;

B. Partea II. Proprietari și acte

Inscrieri privitoare la dreptul de proprietate și alte drepturi reale		Referințe
0 / 19/05/2022		
Act Administrativ nr. TDP:2632-47996, din 27/11/1997 emis de COMISIA JUDETEANA DOLJ;		
B1	Intabulare, drept de PROPRIETATE, dobandit prin Reconstituire, cota actuala 1/1, cota initiala 1/1 1) ZGLIMBEA CONSTANTIN, LIPSA CNP	A1

C. Partea III. SARCINI .

Inscrieri privind dezmembramintele dreptului de proprietate, drepturi reale de garanție și sarcini	Referințe
NU SUNT	


Anexa Nr. 1 La Partea I

Teren

Nr cadastral	Suprafața (mp)*	Observații / Referințe
	Din acte: 2.500 Masurata: 2.339	PROCENT DIMINUARE 6.42%;

* Suprafața este determinată în planul de proiecție Stereo 70.

DETALII LINIARE IMOBIL



Date referitoare la teren

Crt	Categorie folosință	Intra vilan	Suprafața (mp)	Tarla	Parcelă	Nr. topo	Observații / Referințe
1	arabil	NU	2.339	56	7	-	

Lungime Segmente

1) Valorile lungimilor segmentelor sunt obținute din proiecție în plan.

Punct început	X / Y	Punct sfârșit	X / Y	Lungime segment (** (m)
1	351.041,103 286.112,246	2	351.041,054 286.108,334	3.912
2	351.041,054 286.108,334	3	351.638,482 286.087,903	597.777
3	351.638,482 286.087,903	4	351.638,735 286.091,809	3.914
4	351.638,735 286.091,809	1	351.041,103 286.112,246	597.981

**** Lungimile segmentelor sunt determinate în planul de proiecție Stereo 70 și sunt rotunjite la 1 milimetru.**

***** Distanța dintre puncte este formată din segmente cumulate ce sunt mai mici decât valoarea 1 milimetru.**

**DATE DESPRE IMOBILUL NR. 4813**

Oficiul de Cadastru și Publicitate Imobiliară DOLJ
Biroul de Cadastru și Publicitate Imobiliară Craiova

A. Partea I. Descrierea imobilului

TEREN Extravilan

Adresa: Jud. Dolj, T 56, P 8

Nr. Crt	Nr cadastral Nr. topografic	Suprafața* (mp)	Observații / Referințe
A1		Din acte: 2.500 Masurata: 2.339	Sector cadastral:17 Teren neimprejmuit; PROCENT DIMINUARE 6.42%;

B. Partea II. Proprietari și acte

Inscrieri privitoare la dreptul de proprietate și alte drepturi reale		Referințe
0 / 19/05/2022		
Act Administrativ nr. TDP:2127-9685, din 08/01/1997 emis de COMISIA JUDETEANA DOLJ;		
B1	Intabulare, drept de PROPRIETATE, dobandit prin Reconstituire, cota actuala 1/1, cota initiala 1/1 1) CIRSTEA VASILE, LIPSA CNP	A1

C. Partea III. SARCINI .


Inscrieri privind dezmembramintele dreptului de proprietate, drepturi reale de garanție și sarcini	Referințe
NU SUNT	

Anexa Nr. 1 La Partea I

Teren

Nr cadastral	Suprafața (mp)*	Observații / Referințe
	Din acte: 2.500 Masurata: 2.339	PROCENT DIMINUARE 6.42%;

* Suprafața este determinată în planul de proiecție Stereo 70.



Date referitoare la teren

Crt	Categorie folosință	Intra vilan	Suprafața (mp)	Tarla	Parcelă	Nr. topo	Observații / Referințe
1	arabil	NU	2.339	56	8	-	

Lungime Segmente

1) Valorile lungimilor segmentelor sunt obținute din proiecție în plan.

Punct început	X / Y	Punct sfârșit	X / Y	Lungime segment (** (m)
1	351.041,054 286.108,334	2	351.041,004 286.104,42	3.914
2	351.041,004 286.104,42	3	351.638,23 286.083,996	597.575
3	351.638,23 286.083,996	4	351.638,482 286.087,903	3.915
4	351.638,482 286.087,903	1	351.041,054 286.108,334	597.777

**** Lungimile segmentelor sunt determinate în planul de proiecție Stereo 70 și sunt rotunjite la 1 milimetru.**

***** Distanța dintre puncte este formată din segmente cumulate ce sunt mai mici decât valoarea 1 milimetru.**

**DATE DESPRE IMOBILUL NR. 4814**

Oficiul de Cadastru și Publicitate Imobiliară DOLJ
Biroul de Cadastru și Publicitate Imobiliară Craiova

A. Partea I. Descrierea imobilului

TEREN Extravilan

Adresa: Jud. Dolj, T 56, P 9

Nr. Crt	Nr cadastral Nr. topografic	Suprafața* (mp)	Observații / Referințe
A1		Din acte: 6.192 Masurata: 5.794	Sector cadastral:17 Teren neimprejmuit; PROCENT DIMINUARE 6.42%;

B. Partea II. Proprietari și acte

Inscrieri privitoare la dreptul de proprietate și alte drepturi reale		Referințe
0 / 19/05/2022		
Act Notarial nr. CM:543, din 16/12/2016 emis de NP STOENESCU FLOREA;		
B1	Intabulare, drept de PROPRIETATE, dobandit prin Succesiune, cota actuala 1/1, cota initiala 1/1 1) GROSAN SILVIA-VASILICA	A1

C. Partea III. SARCINI .


Inscrieri privind dezmembramintele dreptului de proprietate, drepturi reale de garanție și sarcini	Referințe
NU SUNT	

Anexa Nr. 1 La Partea I

Teren

Nr cadastral	Suprafaţa (mp)*	Observaţii / Referinţe
	Din acte: 6.192 Masurata: 5.794	PROCENT DIMINUARE 6.42%;

* Suprafaţa este determinată în planul de proiecţie Stereo 70.



Date referitoare la teren

Crt	Categorie folosinţă	Intra vilan	Suprafaţa (mp)	Tarla	Parcelă	Nr. topo	Observaţii / Referinţe
1	arabil	NU	5.794	56	9	-	

Lungime Segmente

1) Valorile lungimilor segmentelor sunt obţinute din proiecţie în plan.

Punct început	X / Y	Punct sfârşit	X / Y	Lungime segment (** (m)
1	351.638,23 286.083,996	2	351.041,004 286.104,42	597.575
2	351.041,004 286.104,42	3	351.040,881 286.094,718	9.703
3	351.040,881 286.094,718	4	351.637,605 286.074,312	597.073
4	351.637,605 286.074,312	1	351.638,23 286.083,996	9.704

**** Lungimile segmentelor sunt determinate în planul de proiecție Stereo 70 și sunt rotunjite la 1 milimetru.**

***** Distanța dintre puncte este formată din segmente cumulate ce sunt mai mici decât valoarea 1 milimetru.**

**DATE DESPRE IMOBILUL NR. 4815**

Oficiul de Cadastru și Publicitate Imobiliară DOLJ
Biroul de Cadastru și Publicitate Imobiliară Craiova

A. Partea I. Descrierea imobilului

TEREN Extravilan

Adresa: Jud. Dolj, T 56, P 10

Nr. Crt	Nr cadastral Nr. topografic	Suprafața* (mp)	Observații / Referințe
A1		Din acte: 17.230 Masurata: 16.123	Sector cadastral:17 Teren neimprejmuit; PROCENT DIMINUARE 6.42%;

B. Partea II. Proprietari și acte

Inscrieri privitoare la dreptul de proprietate și alte drepturi reale		Referințe
0 / 19/05/2022		
Act Administrativ nr. TDP:2127-9685, din 08/01/1997 emis de COMISIA JUDETEANA DOLJ;		
B1	Intabulare, drept de PROPRIETATE, dobandit prin Reconstituire, cota actuala 1/1, cota initiala 1/1 1) CIRSTEA VASILE, LIPSA CNP	A1


C. Partea III. SARCINI .

Inscrieri privind dezmembramintele dreptului de proprietate, drepturi reale de garanție și sarcini	Referințe
NU SUNT	

Anexa Nr. 1 La Partea I**Teren**

Nr cadastral	Suprafața (mp)*	Observații / Referințe
	Din acte: 17.230 Masurata: 16.123	PROCENT DIMINUARE 6.42%;

* Suprafața este determinată în planul de proiecție Stereo 70.

**Date referitoare la teren**

Crt	Categorie folosință	Intra vilan	Suprafața (mp)	Tarla	Parcelă	Nr. topo	Observații / Referințe
1	arabil	NU	16.123	56	10	-	

Lungime Segmente

1) Valorile lungimilor segmentelor sunt obținute din proiecție în plan.

Punct început	X / Y	Punct sfârșit	X / Y	Lungime segment (** (m)
1	351.040,881 286.094,718	2	351.040,537 286.067,679	27.041
2	351.040,537 286.067,679	3	351.635,861 286.047,321	595.672
3	351.635,861 286.047,321	4	351.637,605 286.074,312	27.047
4	351.637,605 286.074,312	1	351.040,881 286.094,718	597.073

**** Lungimile segmentelor sunt determinate în planul de proiecție Stereo 70 și sunt rotunjite la 1 milimetru.**

***** Distanța dintre puncte este formată din segmente cumulate ce sunt mai mici decât valoarea 1 milimetru.**

**DATE DESPRE IMOBILUL NR. 4816**

Oficiul de Cadastru și Publicitate Imobiliară DOLJ
Biroul de Cadastru și Publicitate Imobiliară Craiova

A. Partea I. Descrierea imobilului

TEREN Extravilan

Adresa: Jud. Dolj, T 56, P 11

Nr. Crt	Nr cadastral Nr. topografic	Suprafața* (mp)	Observații / Referințe
A1		Din acte: 19.290 Masurata: 18.051	Sector cadastral:17 Teren neimprejmuit; PROCENT DIMINUARE 6.42%;

B. Partea II. Proprietari și acte

Inscrieri privitoare la dreptul de proprietate și alte drepturi reale		Referințe
0 / 19/05/2022		
Act Administrativ nr. TDP:637-48415, din 17/03/1994 emis de COMISIA JUDETEANA DOLJ;		
B1	Intabulare, drept de PROPRIETATE, dobandit prin Reconstituire, cota actuala 1/1, cota initiala 1/1 1) PANESCU ION	A1

C. Partea III. SARCINI .

Inscrieri privind dezmembramintele dreptului de proprietate, drepturi reale de garanție și sarcini	Referințe
NU SUNT	


Anexa Nr. 1 La Partea I

Teren

Nr cadastral	Suprafața (mp)*	Observații / Referințe
	Din acte: 19.290 Masurata: 18.051	PROCENT DIMINUARE 6.42%;

* Suprafața este determinată în planul de proiecție Stereo 70.

DETALII LINIARE IMOBIL



Date referitoare la teren

Crt	Categorie folosință	Intra vilan	Suprafața (mp)	Tarla	Parcelă	Nr. topo	Observații / Referințe
1	arabil	NU	18.051	56	11	-	

Lungime Segmente

1) Valorile lungimilor segmentelor sunt obținute din proiecție în plan.

Punct început	X / Y	Punct sfârșit	X / Y	Lungime segment (** (m)
1	351.040,537 286.067,679	2	351.040,152 286.037,331	30.35
2	351.040,152 286.037,331	3	351.633,905 286.017,026	594.1
3	351.633,905 286.017,026	4	351.635,861 286.047,321	30.358
4	351.635,861 286.047,321	1	351.040,537 286.067,679	595.672

**** Lungimile segmentelor sunt determinate în planul de proiecție Stereo 70 și sunt rotunjite la 1 milimetru.**

***** Distanța dintre puncte este formată din segmente cumulate ce sunt mai mici decât valoarea 1 milimetru.**

**DATE DESPRE IMOBILUL NR. 4817**

Oficiul de Cadastru și Publicitate Imobiliară DOLJ
Biroul de Cadastru și Publicitate Imobiliară Craiova

A. Partea I. Descrierea imobilului

TEREN Extravilan

Adresa: Jud. Dolj, T 56, P 12

Nr. Crt	Nr cadastral Nr. topografic	Suprafața* (mp)	Observații / Referințe
A1		Din acte: 4.657 Masurata: 4.358	Sector cadastral:17 Teren neimprejmuit; PROCENT DIMINUARE 6.42%;

B. Partea II. Proprietari și acte

Inscrieri privitoare la dreptul de proprietate și alte drepturi reale		Referințe
0 / 19/05/2022		
Act Administrativ nr. TDP:2177-9685, din 08/01/1997 emis de COMISIA JUDETEANA DOLJ;		
B1	Intabulare, drept de PROPRIETATE, dobandit prin Reconstituire, cota actuala 1/1, cota initiala 1/1 1) SFETCU MARIA, LIPSA CNP	A1

C. Partea III. SARCINI .

Inscrieri privind dezmembramintele dreptului de proprietate, drepturi reale de garanție și sarcini	Referințe
NU SUNT	


Anexa Nr. 1 La Partea I

Teren

Nr cadastral	Suprafața (mp)*	Observații / Referințe
	Din acte: 4.657 Masurata: 4.358	PROCENT DIMINUARE 6.42%;

* Suprafața este determinată în planul de proiecție Stereo 70.

DETALII LINIARE IMOBIL



Date referitoare la teren

Crt	Categorie folosință	Intra vilan	Suprafața (mp)	Tarla	Parcelă	Nr. topo	Observații / Referințe
1	arabil	NU	4.358	56	12	-	

Lungime Segmente

1) Valorile lungimilor segmentelor sunt obținute din proiecție în plan.

Punct început	X / Y	Punct sfârșit	X / Y	Lungime segment (** (m)
1	351.040,152 286.037,331	2	351.040,059 286.029,992	7.34
2	351.040,059 286.029,992	3	351.633,431 286.009,7	593.719
3	351.633,431 286.009,7	4	351.633,905 286.017,026	7.341
4	351.633,905 286.017,026	1	351.040,152 286.037,331	594.1

**** Lungimile segmentelor sunt determinate în planul de proiecție Stereo 70 și sunt rotunjite la 1 milimetru.**

***** Distanța dintre puncte este formată din segmente cumulate ce sunt mai mici decât valoarea 1 milimetru.**

**DATE DESPRE IMOBILUL NR. 4818**

Oficiul de Cadastru și Publicitate Imobiliară DOLJ
Biroul de Cadastru și Publicitate Imobiliară Craiova

A. Partea I. Descrierea imobilului

TEREN Extravilan

Adresa: Jud. Dolj, T 56, P 13

Nr. Crt	Nr cadastral Nr. topografic	Suprafața* (mp)	Observații / Referințe
A1		Din acte: 10.000 Masurata: 9.358	Sector cadastral:17 Teren neimprejmuit; PROCENT DIMINUARE 6.42%;

B. Partea II. Proprietari și acte

Inscrieri privitoare la dreptul de proprietate și alte drepturi reale		Referințe
0 / 19/05/2022		
Act Administrativ nr. TDP:2224-48388, din 09/01/1997 emis de COMISIA JUDETEANA DOLJ;		
B1	Intabulare, drept de PROPRIETATE, dobandit prin Reconstituire, cota actuala 1/1, cota initiala 1/1 1) PLESCA ANA, LIPSA CNP	A1

C. Partea III. SARCINI .

Inscrieri privind dezmembramintele dreptului de proprietate, drepturi reale de garanție și sarcini	Referințe
NU SUNT	


Anexa Nr. 1 La Partea I

Teren

Nr cadastral	Suprafața (mp)*	Observații / Referințe
	Din acte: 10.000 Masurata: 9.358	PROCENT DIMINUARE 6.42%;

* Suprafața este determinată în planul de proiecție Stereo 70.

DETALII LINIARE IMOBIL



Date referitoare la teren

Crt	Categorie folosință	Intra vilan	Suprafața (mp)	Tarla	Parcelă	Nr. topo	Observații / Referințe
1	arabil	NU	9.358	56	13	-	

Lungime Segmente

1) Valorile lungimilor segmentelor sunt obținute din proiecție în plan.

Punct început	X / Y	Punct sfârșit	X / Y	Lungime segment (** (m)
1	351.040,059 286.029,992	2	351.039,858 286.014,217	15.776
2	351.039,858 286.014,217	3	351.632,414 285.993,953	592.902
3	351.632,414 285.993,953	4	351.633,431 286.009,7	15.78
4	351.633,431 286.009,7	1	351.040,059 286.029,992	593.719

**** Lungimile segmentelor sunt determinate în planul de proiecție Stereo 70 și sunt rotunjite la 1 milimetru.**

***** Distanța dintre puncte este formată din segmente cumulate ce sunt mai mici decât valoarea 1 milimetru.**

**DATE DESPRE IMOBILUL NR. 4819**

Oficiul de Cadastru și Publicitate Imobiliară DOLJ
 Biroul de Cadastru și Publicitate Imobiliară Craiova

A. Partea I. Descrierea imobilului

TEREN Extravilan

Adresa: Jud. Dolj, T 56, P 14

Nr. Crt	Nr cadastral Nr. topografic	Suprafața* (mp)	Observații / Referințe
A1	31221	7.400	Sector cadastral:17 Teren neimprejmuit;

B. Partea II. Proprietari și acte

Inscrieri privitoare la dreptul de proprietate și alte drepturi reale		Referințe
90322 / 31/07/2015		
Hotarare Judecatoreasca nr. SC:1716, din 07/10/2011 emis de JUDECATORIA CALAFAT (DOSAR 3078/201/2011;);		
B1	Intabulare, drept de PROPRIETATE, dobandit prin Hotarare Judecatoreasca, cota actuala 1/1, cota initiala 1/1 1) SC ROMTEAM PROD SRL , CIF:15402740	A1

C. Partea III. SARCINI .


Inscrieri privind dezmembramintele dreptului de proprietate, drepturi reale de garanție și sarcini	Referințe
NU SUNT	

Anexa Nr. 1 La Partea I

Teren

Nr cadastral	Suprafața (mp)*	Observații / Referințe
31221	7.400	

* Suprafața este determinată în planul de proiecție Stereo 70.



Date referitoare la teren

Crt	Categorie folosință	Intra vilan	Suprafața (mp)	Tarla	Parcelă	Nr. topo	Observații / Referințe
1	arabil	NU	7.400	56	14	-	

Lungime Segmente

1) Valorile lungimilor segmentelor sunt obținute din proiecție în plan.

Punct început	X / Y	Punct sfârșit	X / Y	Lungime segment (** (m)
1	351.039,858 286.014,217	2	351.039,7 286.001,727	12.491
2	351.039,7 286.001,727	3	351.631,609 285.981,486	592.255
3	351.631,609 285.981,486	4	351.632,414 285.993,953	12.493
4	351.632,414 285.993,953	1	351.039,858 286.014,217	592.902

**** Lungimile segmentelor sunt determinate în planul de proiecție Stereo 70 și sunt rotunjite la 1 milimetru.**

***** Distanța dintre puncte este formată din segmente cumulate ce sunt mai mici decât valoarea 1 milimetru.**

**DATE DESPRE IMOBILUL NR. 4820**

Oficiul de Cadastru și Publicitate Imobiliară DOLJ
Biroul de Cadastru și Publicitate Imobiliară Craiova

A. Partea I. Descrierea imobilului

TEREN Extravilan

Adresa: Jud. Dolj, T 56, P 15

Nr. Crt	Nr cadastral Nr. topografic	Suprafața* (mp)	Observații / Referințe
A1		Din acte: 2.278 Masurata: 2.132	Sector cadastral:17 Teren neimprejmuit; PROCENT DIMINUARE 6.42%;

B. Partea II. Proprietari și acte

Inscrieri privitoare la dreptul de proprietate și alte drepturi reale		Referințe
0 / 19/05/2022		
Act Administrativ nr. TDP:2210-48388, din 09/01/1997 emis de COMISIA JUDETEANA DOLJ;		
B1	Intabulare, drept de PROPRIETATE, dobandit prin Reconstituire, cota actuala 1/1, cota initiala 1/1 1) BURTEA ION , LIPSA CNP	A1

C. Partea III. SARCINI .


Inscrieri privind dezmembramintele dreptului de proprietate, drepturi reale de garanție și sarcini	Referințe
NU SUNT	

Anexa Nr. 1 La Partea I

Teren

Nr cadastral	Suprafața (mp)*	Observații / Referințe
	Din acte: 2.278 Masurata: 2.132	PROCENT DIMINUARE 6.42%;

* Suprafața este determinată în planul de proiecție Stereo 70.



Date referitoare la teren

Crt	Categorie folosință	Intra vilan	Suprafața (mp)	Tarla	Parcelă	Nr. topo	Observații / Referințe
1	arabil	NU	2.132	56	15	-	

Lungime Segmente

1) Valorile lungimilor segmentelor sunt obținute din proiecție în plan.

Punct început	X / Y	Punct sfârșit	X / Y	Lungime segment (** (m)
1	351.039,7 286.001,727	2	351.039,654 285.998,126	3.601
2	351.039,654 285.998,126	3	351.631,377 285.977,891	592.069
3	351.631,377 285.977,891	4	351.631,609 285.981,486	3.602
4	351.631,609 285.981,486	1	351.039,7 286.001,727	592.255

**** Lungimile segmentelor sunt determinate în planul de proiecție Stereo 70 și sunt rotunjite la 1 milimetru.**

***** Distanța dintre puncte este formată din segmente cumulate ce sunt mai mici decât valoarea 1 milimetru.**

**DATE DESPRE IMOBILUL NR. 4821**

Oficiul de Cadastru și Publicitate Imobiliară DOLJ
Biroul de Cadastru și Publicitate Imobiliară Craiova

A. Partea I. Descrierea imobilului

TEREN Extravilan

Adresa: Jud. Dolj, T 56, P 16

Nr. Crt	Nr cadastral Nr. topografic	Suprafața* (mp)	Observații / Referințe
A1	30837	1.856	Sector cadastral:17 Teren neimprejmit;

B. Partea II. Proprietari și acte

Inscrieri privitoare la dreptul de proprietate și alte drepturi reale	Referințe
15322 / 12/02/2014	
Act Notarial nr. CVC:342, din 08/02/2011 emis de BNP Stoenescu Florea;	
B1	Intabulare, drept de PROPRIETATE, dobandit prin Conventie, cota actuala 19/20, cota initiala 19/20 1) BICU LAURENTIU
	A1
31352 / 04/03/2016	
Act Notarial nr. ACT DE PARTAJ VOLUNTAR:790, din 19/02/2016 emis de NP.Floricel MIHAI-MARIAN;	
B2	Intabulare, drept de PROPRIETATE, dobandit prin Iesire Din Indiviziune, cota actuala 1/20, cota initiala 1/20 1) BICU LAURENTIU
	A1

C. Partea III. SARCINI .


Inscrieri privind dezmembramintele dreptului de proprietate, drepturi reale de garanție și sarcini	Referințe
NU SUNT	

Anexa Nr. 1 La Partea I

Teren

Nr cadastral	Suprafața (mp)*	Observații / Referințe
30837	1.856	

* Suprafața este determinată în planul de proiecție Stereo 70.



Date referitoare la teren

Crt	Categorie folosință	Intra vilan	Suprafața (mp)	Tarla	Parcelă	Nr. topo	Observații / Referințe
1	arabil	NU	1.856	56	16	-	

Lungime Segmente

1) Valorile lungimilor segmentelor sunt obținute din proiecție în plan.

Punct început	X / Y	Punct sfârșit	X / Y	Lungime segment (** (m)
1	351.039,654 285.998,126	2	351.039,614 285.994,991	3.135
2	351.039,614 285.994,991	3	351.631,175 285.974,761	591.907
3	351.631,175 285.974,761	4	351.631,377 285.977,891	3.137
4	351.631,377 285.977,891	1	351.039,654 285.998,126	592.069

**** Lungimile segmentelor sunt determinate în planul de proiecție Stereo 70 și sunt rotunjite la 1 milimetru.**

***** Distanța dintre puncte este formată din segmente cumulate ce sunt mai mici decât valoarea 1 milimetru.**

**DATE DESPRE IMOBILUL NR. 4822**

Oficiul de Cadastru și Publicitate Imobiliară DOLJ
Biroul de Cadastru și Publicitate Imobiliară Craiova

A. Partea I. Descrierea imobilului

TEREN Extravilan

Adresa: Jud. Dolj, T 56, P 17

Nr. Crt	Nr cadastral Nr. topografic	Suprafața* (mp)	Observații / Referințe
A1	33338	2.815	Sector cadastral:17 Teren neimprejmuit;

B. Partea II. Proprietari și acte

Inscrieri privitoare la dreptul de proprietate și alte drepturi reale	Referințe
110811 / 05/06/2020	
Act Notarial nr. CVC:833, din 05/06/2020 emis de Stoenescu Florea;	
B1	A1
Intabulare, drept de PROPRIETATE, dobandit prin Conventie, cota actuala 1/1, cota initiala 1/1	
1) NICA GHEORGHE LELIUS	
2) NICA SIMONA	

C. Partea III. SARCINI .

Inscrieri privind dezmembramintele dreptului de proprietate, drepturi reale de garanție și sarcini	Referințe
NU SUNT	


Anexa Nr. 1 La Partea I

Teren

Nr cadastral	Suprafața (mp)*	Observații / Referințe
33338	2.815	

* Suprafața este determinată în planul de proiecție Stereo 70.

DETALII LINIARE IMOBIL



Date referitoare la teren

Crt	Categorie folosință	Intra vilan	Suprafața (mp)	Tarla	Parcelă	Nr. topo	Observații / Referințe
1	arabil	NU	2.815	56	17	-	

Lungime Segmente

1) Valorile lungimilor segmentelor sunt obținute din proiecție în plan.

Punct început	X / Y	Punct sfârșit	X / Y	Lungime segment (** (m)
1	351.039,614 285.994,991	2	351.039,554 285.990,233	4.758
2	351.039,554 285.990,233	3	351.630,868 285.970,012	591.66
3	351.630,868 285.970,012	4	351.631,175 285.974,761	4.759
4	351.631,175 285.974,761	1	351.039,614 285.994,991	591.907

**** Lungimile segmentelor sunt determinate în planul de proiecție Stereo 70 și sunt rotunjite la 1 milimetru.**

***** Distanța dintre puncte este formată din segmente cumulate ce sunt mai mici decât valoarea 1 milimetru.**

**DATE DESPRE IMOBILUL NR. 4823**

Oficiul de Cadastru și Publicitate Imobiliară DOLJ
Biroul de Cadastru și Publicitate Imobiliară Craiova

A. Partea I. Descrierea imobilului

TEREN Extravilan

Adresa: Jud. Dolj, T 56, P 18

Nr. Crt	Nr cadastral Nr. topografic	Suprafața* (mp)	Observații / Referințe
A1		Din acte: 8.522 Masurata: 7.975	Sector cadastral:17 Teren neimprejmuit; PROCENT DIMINUARE 6.42%;

B. Partea II. Proprietari și acte

Inscrieri privitoare la dreptul de proprietate și alte drepturi reale		Referințe
0 / 19/05/2022		
Act Notarial nr. ACT DE PARTAJ VOLUNTAR:324, din 08/02/2017 emis de NP STOENESCU FLOREA;		
B1	Intabulare, drept de PROPRIETATE, dobandit prin lesire Din Indiviziune, cota actuala 1/1, cota initiala 1/1 1) FLOAREA STEFAN	A1

C. Partea III. SARCINI .

Inscrieri privind dezmembramintele dreptului de proprietate, drepturi reale de garanție și sarcini	Referințe
NU SUNT	


Anexa Nr. 1 La Partea I

Teren

Nr cadastral	Suprafața (mp)*	Observații / Referințe
	Din acte: 8.522 Masurata: 7.975	PROCENT DIMINUARE 6.42%;

* Suprafața este determinată în planul de proiecție Stereo 70.

DETALII LINIARE IMOBIL



Date referitoare la teren

Crt	Categorie folosință	Intravilan	Suprafața (mp)	Tarla	Parcelă	Nr. topo	Observații / Referințe
1	arabil	NU	7.975	56	18	-	

Lungime Segmente

1) Valorile lungimilor segmentelor sunt obținute din proiecție în plan.

Punct început	X / Y	Punct sfârșit	X / Y	Lungime segment (** (m)
1	351.039,554 285.990,233	2	351.039,382 285.976,744	13.49
2	351.039,382 285.976,744	3	351.629,998 285.956,547	590.961
3	351.629,998 285.956,547	4	351.630,868 285.970,012	13.493
4	351.630,868 285.970,012	1	351.039,554 285.990,233	591.66

**** Lungimile segmentelor sunt determinate în planul de proiecție Stereo 70 și sunt rotunjite la 1 milimetru.**

***** Distanța dintre puncte este formată din segmente cumulate ce sunt mai mici decât valoarea 1 milimetru.**

**DATE DESPRE IMOBILUL NR. 4824**

Oficiul de Cadastru și Publicitate Imobiliară DOLJ
Biroul de Cadastru și Publicitate Imobiliară Craiova

A. Partea I. Descrierea imobilului

TEREN Extravilan

Adresa: Jud. Dolj, T 56, P 19

Nr. Crt	Nr cadastral Nr. topografic	Suprafața* (mp)	Observații / Referințe
A1		Din acte: 5.000 Masurata: 4.679	Sector cadastral:17 Teren neimprejmuit; PROCENT DIMINUARE 6.42%;

B. Partea II. Proprietari și acte

Inscrieri privitoare la dreptul de proprietate și alte drepturi reale		Referințe
0 / 19/05/2022		
Act Administrativ nr. TDP:995-9693, din 22/08/1994 emis de COMISIA JUDETEANA DOLJ;		
B1	Intabulare, drept de PROPRIETATE, dobandit prin Reconstituire, cota actuala 1/1, cota initiala 1/1 1) BINA CONSTANTINA , LIPSA CNP	A1

C. Partea III. SARCINI .


Inscrieri privind dezmembramintele dreptului de proprietate, drepturi reale de garanție și sarcini	Referințe
NU SUNT	

Anexa Nr. 1 La Partea I

Teren

Nr cadastral	Suprafața (mp)*	Observații / Referințe
	Din acte: 5.000 Masurata: 4.679	PROCENT DIMINUARE 6.42%;

* Suprafața este determinată în planul de proiecție Stereo 70.



Date referitoare la teren

Crt	Categorie folosință	Intra vilan	Suprafața (mp)	Tarla	Parcelă	Nr. topo	Observații / Referințe
1	arabil	NU	4.679	56	19	-	

Lungime Segmente

1) Valorile lungimilor segmentelor sunt obținute din proiecție în plan.

Punct început	X / Y	Punct sfârșit	X / Y	Lungime segment (** (m)
1	351.039,382 285.976,744	2	351.039,282 285.968,823	7.922
2	351.039,282 285.968,823	3	351.629,488 285.948,639	590.551
3	351.629,488 285.948,639	4	351.629,998 285.956,547	7.924
4	351.629,998 285.956,547	1	351.039,382 285.976,744	590.961

**** Lungimile segmentelor sunt determinate în planul de proiecție Stereo 70 și sunt rotunjite la 1 milimetru.**

***** Distanța dintre puncte este formată din segmente cumulate ce sunt mai mici decât valoarea 1 milimetru.**

**DATE DESPRE IMOBILUL NR. 4825**

Oficiul de Cadastru și Publicitate Imobiliară DOLJ
Biroul de Cadastru și Publicitate Imobiliară Craiova

A. Partea I. Descrierea imobilului

TEREN Extravilan

Adresa: Jud. Dolj, T 56, P 20

Nr. Crt	Nr cadastral Nr. topografic	Suprafața* (mp)	Observații / Referințe
A1		Din acte: 3.212 Masurata: 3.006	Sector cadastral:17 Teren neimprejmuit; PROCENT DIMINUARE 6.42%;

B. Partea II. Proprietari și acte

Inscrieri privitoare la dreptul de proprietate și alte drepturi reale		Referințe
0 / 19/05/2022		
Act Administrativ nr. TDP:2208-48388, din 09/01/1997 emis de COMISIA JUDETEANA DOLJ;		
B1	Intabulare, drept de PROPRIETATE, dobandit prin Reconstituire, cota actuala 1/1, cota initiala 1/1 1) BURTEA ELENA , LIPSA CNP	A1

C. Partea III. SARCINI .


Inscrieri privind dezmembramintele dreptului de proprietate, drepturi reale de garanție și sarcini	Referințe
NU SUNT	

Anexa Nr. 1 La Partea I

Teren

Nr cadastral	Suprafața (mp)*	Observații / Referințe
	Din acte: 3.212 Masurata: 3.006	PROCENT DIMINUARE 6.42%;

* Suprafața este determinată în planul de proiecție Stereo 70.



Date referitoare la teren

Crt	Categorie folosință	Intra vilan	Suprafața (mp)	Tarla	Parcelă	Nr. topo	Observații / Referințe
1	arabil	NU	3.006	56	20	-	

Lungime Segmente

1) Valorile lungimilor segmentelor sunt obținute din proiecție în plan.

Punct început	X / Y	Punct sfârșit	X / Y	Lungime segment (** (m)
1	351.039,282 285.968,823	2	351.039,217 285.963,731	5.092
2	351.039,217 285.963,731	3	351.629,159 285.943,556	590.287
3	351.629,159 285.943,556	4	351.629,488 285.948,639	5.094
4	351.629,488 285.948,639	1	351.039,282 285.968,823	590.551

**** Lungimile segmentelor sunt determinate în planul de proiecție Stereo 70 și sunt rotunjite la 1 milimetru.**

***** Distanța dintre puncte este formată din segmente cumulate ce sunt mai mici decât valoarea 1 milimetru.**

**DATE DESPRE IMOBILUL NR. 4826**

Oficiul de Cadastru și Publicitate Imobiliară DOLJ
Biroul de Cadastru și Publicitate Imobiliară Craiova

A. Partea I. Descrierea imobilului

TEREN Extravilan

Adresa: Jud. Dolj, T 56, P 21

Nr. Crt	Nr cadastral Nr. topografic	Suprafața* (mp)	Observații / Referințe
A1		Din acte: 3.600 Masurata: 3.369	Sector cadastral:17 Teren neimprejmuit; PROCENT DIMINUARE 6.42%;

B. Partea II. Proprietari și acte

Inscrieri privitoare la dreptul de proprietate și alte drepturi reale		Referințe
0 / 19/05/2022		
Act Administrativ nr. TDP:2550-60679, din 18/02/1997 emis de COMISIA JUDETEANA DOLJ;		
B1	Intabulare, drept de PROPRIETATE, dobandit prin Reconstituire, cota actuala 1/1, cota initiala 1/1 1) VASILE EUGEN, LIPSA CNP	A1

C. Partea III. SARCINI .


Inscrieri privind dezmembramintele dreptului de proprietate, drepturi reale de garanție și sarcini	Referințe
NU SUNT	

Anexa Nr. 1 La Partea I

Teren

Nr cadastral	Suprafața (mp)*	Observații / Referințe
	Din acte: 3.600 Masurata: 3.369	PROCENT DIMINUARE 6.42%;

* Suprafața este determinată în planul de proiecție Stereo 70.



Date referitoare la teren

Crt	Categorie folosință	Intra vilan	Suprafața (mp)	Tarla	Parcelă	Nr. topo	Observații / Referințe
1	arabil	NU	3.369	56	21	-	

Lungime Segmente

1) Valorile lungimilor segmentelor sunt obținute din proiecție în plan.

Punct început	X / Y	Punct sfârșit	X / Y	Lungime segment (** (m)
1	351.039,217 285.963,731	2	351.039,149 285.958,355	5.376
2	351.039,149 285.958,355	3	351.039,147 285.958,021	0.334
3	351.039,147 285.958,021	4	351.628,791 285.937,857	589.989
4	351.628,791 285.937,857	5	351.629,159 285.943,556	5.711
5	351.629,159 285.943,556	1	351.039,217 285.963,731	590.287

**** Lungimile segmentelor sunt determinate în planul de proiecție Stereo 70 și sunt rotunjite la 1 milimetru.**

***** Distanța dintre puncte este formată din segmente cumulate ce sunt mai mici decât valoarea 1 milimetru.**

**DATE DESPRE IMOBILUL NR. 4827**

Oficiul de Cadastru și Publicitate Imobiliară DOLJ
Biroul de Cadastru și Publicitate Imobiliară Craiova

A. Partea I. Descrierea imobilului

TEREN Extravilan

Adresa: Jud. Dolj, T 56, P 22

Nr. Crt	Nr cadastral Nr. topografic	Suprafața* (mp)	Observații / Referințe
A1		Din acte: 6.649 Masurata: 6.222	Sector cadastral:17 Teren neimprejmuit; PROCENT DIMINUARE 6.42%;

B. Partea II. Proprietari și acte

Inscrieri privitoare la dreptul de proprietate și alte drepturi reale		Referințe
0 / 19/05/2022		
Act Administrativ nr. TDP:2413-19512, din 21/01/1997 emis de COMISIA JUDETEANA DOLJ;		
B1	Intabulare, drept de PROPRIETATE, dobandit prin Reconstituire, cota actuala 1/1, cota initiala 1/1 1) COJOCARU NICOLAE, LIPSA CNP	A1

C. Partea III. SARCINI .

Inscrieri privind dezmembramintele dreptului de proprietate, drepturi reale de garanție și sarcini	Referințe
NU SUNT	


Anexa Nr. 1 La Partea I

Teren

Nr cadastral	Suprafața (mp)*	Observații / Referințe
	Din acte: 6.649 Masurata: 6.222	PROCENT DIMINUARE 6.42%;

* Suprafața este determinată în planul de proiecție Stereo 70.

DETALII LINIARE IMOBIL



Date referitoare la teren

Crt	Categorie folosință	Intra vilan	Suprafața (mp)	Tarla	Parcelă	Nr. topo	Observații / Referințe
1	arabil	NU	6.222	56	22	-	

Lungime Segmente

1) Valorile lungimilor segmentelor sunt obținute din proiecție în plan.

Punct început	X / Y	Punct sfârșit	X / Y	Lungime segment (** (m)
1	351.039,147 285.958,021	2	351.039,101 285.947,465	10.556
2	351.039,101 285.947,465	3	351.628,111 285.927,322	589.354
3	351.628,111 285.927,322	4	351.628,791 285.937,857	10.557
4	351.628,791 285.937,857	1	351.039,147 285.958,021	589.989

**** Lungimile segmentelor sunt determinate în planul de proiecție Stereo 70 și sunt rotunjite la 1 milimetru.**

***** Distanța dintre puncte este formată din segmente cumulate ce sunt mai mici decât valoarea 1 milimetru.**

**DATE DESPRE IMOBILUL NR. 4828**

Oficiul de Cadastru și Publicitate Imobiliară DOLJ
Biroul de Cadastru și Publicitate Imobiliară Craiova

A. Partea I. Descrierea imobilului

TEREN Extravilan

Adresa: Jud. Dolj, T 56, P 23

Nr. Crt	Nr cadastral Nr. topografic	Suprafața* (mp)	Observații / Referințe
A1	33359	14.490	Sector cadastral:17 Teren neimprijmit;

B. Partea II. Proprietari și acte

Inscrieri privitoare la dreptul de proprietate și alte drepturi reale	Referințe
138037 / 14/07/2020	
Act Notarial nr. CONTRACT DE INTRETINERE:879, din 09/07/2020 emis de NP Belu Aurel (Incheiere de rectificare nr. 74/13.07.2020, Incheiere de rectificare nr.86/06.08.2020);	
B1	A1
Intabulare, drept de PROPRIETATE, dobandit prin Conventie, cota actuala 1/1, cota initiala 1/1	
1) NEACSU CATALIN GABRIEL	
2) NEACSU TITINA CAMELIA	

C. Partea III. SARCINI


Inscrieri privind dezmembramintele dreptului de proprietate, drepturi reale de garanție și sarcini	Referințe
138037 / 14/07/2020	
Act Notarial nr. CONTRACT DE INTRETINERE:879, din 09/07/2020 emis de NP Belu Aurel (Incheiere de rectificare nr. 74/13.07.2020, Incheiere de rectificare nr.86/06.08.2020);	
C1	A1
Intabulare, drept de IPOTECA LEGALA, Valoare:0 ce are ca obiect plata rentei în bani corespunzatoare întreinerii neexecutate în favoarea creditorului întreinerii, dobandit prin Conventie, cota actuala 1/1, cota initiala 1/1	
1) GLAVAN VERONICA	

Anexa Nr. 1 La Partea I

Teren

Nr cadastral	Suprafața (mp)*	Observații / Referințe
33359	14.490	

* Suprafața este determinată în planul de proiecție Stereo 70.



Date referitoare la teren

Crt	Categorie folosință	Intra vilan	Suprafața (mp)	Tarla	Parcelă	Nr. topo	Observații / Referințe
1	arabil	NU	14.490	56	23	-	

Lungime Segmente

1) Valorile lungimilor segmentelor sunt obținute din proiecție în plan.

Punct început	X / Y	Punct sfârșit	X / Y	Lungime segment (** (m)
1	351.039,101 285.947,465	2	351.038,992 285.922,837	24.628
2	351.038,992 285.922,837	3	351.626,523 285.902,745	587.874
3	351.626,523 285.902,745	4	351.628,111 285.927,322	24.628
4	351.628,111 285.927,322	1	351.039,101 285.947,465	589.354

**** Lungimile segmentelor sunt determinate în planul de proiecție Stereo 70 și sunt rotunjite la 1 milimetru.**

***** Distanța dintre puncte este formată din segmente cumulate ce sunt mai mici decât valoarea 1 milimetru.**

**DATE DESPRE IMOBILUL NR. 4829**

Oficiul de Cadastru și Publicitate Imobiliară DOLJ
Biroul de Cadastru și Publicitate Imobiliară Craiova

A. Partea I. Descrierea imobilului

TEREN Extravilan

Nr. CF vechi:63
Nr. cadastral vechi:78

Adresa: Jud. Dolj, T 56, P 24

Nr. Crt	Nr cadastral Nr. topografic	Suprafata* (mp)	Observatii / Referinte
A1	32887	Din acte: 13.946 Masurata: 13.911	Sector cadastral:17 Teren neimprejmuit;

B. Partea II. Proprietari și acte

Inscrieri privitoare la dreptul de proprietate și alte drepturi reale		Referințe
507 / 05/07/2001		
Act Notarial nr. CVC:1339, din 05/07/2001 emis de NP Stoenescu F;		
B1	Intabulare, drept de PROPRIETATE, dobandit prin Conventie, cota actuala 1/1, cota initiala 1/1 1) VILA ILIE, LIPSA CNP	A1

C. Partea III. SARCINI .


Inscrieri privind dezmembramintele dreptului de proprietate, drepturi reale de garanție și sarcini	Referințe
NU SUNT	

Anexa Nr. 1 La Partea I

Teren

Nr cadastral	Suprafața (mp)*	Observații / Referințe
32887	Din acte: 13.946 Masurata: 13.911	

* Suprafața este determinată în planul de proiecție Stereo 70.



Date referitoare la teren

Crt	Categorie folosință	Intra vilan	Suprafața (mp)	Tarla	Parcelă	Nr. topo	Observații / Referințe
1	arabil	NU	13.911	56	24	-	

Lungime Segmente

1) Valorile lungimilor segmentelor sunt obținute din proiecție în plan.

Punct început	X / Y	Punct sfârșit	X / Y	Lungime segment (** (m)
1	351.626,523 285.902,745	2	351.038,992 285.922,837	587.874
2	351.038,992 285.922,837	3	351.038,887 285.899,135	23.702
3	351.038,887 285.899,135	4	351.624,996 285.879,091	586.452
4	351.624,996 285.879,091	1	351.626,523 285.902,745	23.703

**** Lungimile segmentelor sunt determinate în planul de proiecție Stereo 70 și sunt rotunjite la 1 milimetru.**

***** Distanța dintre puncte este formată din segmente cumulate ce sunt mai mici decât valoarea 1 milimetru.**

**DATE DESPRE IMOBILUL NR. 4830**

Oficiul de Cadastru și Publicitate Imobiliară DOLJ
Biroul de Cadastru și Publicitate Imobiliară Craiova

A. Partea I. Descrierea imobilului

TEREN Extravilan

Adresa: Jud. Dolj, T 56, P 25

Nr. Crt	Nr cadastral Nr. topografic	Suprafața* (mp)	Observații / Referințe
A1		Din acte: 8.386 Masurata: 7.847	Sector cadastral:17 Teren neimprejmuit; PROCENT DIMINUARE 6.42%;

B. Partea II. Proprietari și acte

Inscrieri privitoare la dreptul de proprietate și alte drepturi reale		Referințe
0 / 19/05/2022		
Hotarare Judecatoreasca nr. SC:1375, din 09/07/2009 emis de JUDECATORIA CALAFAT (TDP 2379-19545/21.01.1997;DOSAR 1452/201/2009;);		
B1	Intabulare, drept de PROPRIETATE, dobandit prin Hotarare Judecatoreasca, cota actuala 1/1, cota initiala 1/1 1) CIOANA OTILIA, LIPSA CNP	A1

C. Partea III. SARCINI .

Inscrieri privind dezmembramintele dreptului de proprietate, drepturi reale de garanție și sarcini	Referințe
NU SUNT	


Anexa Nr. 1 La Partea I

Teren

Nr cadastral	Suprafața (mp)*	Observații / Referințe
	Din acte: 8.386 Masurata: 7.847	PROCENT DIMINUARE 6.42%;

* Suprafața este determinată în planul de proiecție Stereo 70.

DETALII LINIARE IMOBIL



Date referitoare la teren

Crt	Categorie folosință	Intra vilan	Suprafața (mp)	Tarla	Parcelă	Nr. topo	Observații / Referințe
1	arabil	NU	7.847	56	25	-	

Lungime Segmente

1) Valorile lungimilor segmentelor sunt obținute din proiecție în plan.

Punct început	X / Y	Punct sfârșit	X / Y	Lungime segment (** (m)
1	351.038,887 285.899,135	2	351.038,828 285.885,739	13.396
2	351.038,828 285.885,739	3	351.624,132 285.865,723	585.646
3	351.624,132 285.865,723	4	351.624,996 285.879,091	13.396
4	351.624,996 285.879,091	1	351.038,887 285.899,135	586.452

**** Lungimile segmentelor sunt determinate în planul de proiecție Stereo 70 și sunt rotunjite la 1 milimetru.**

***** Distanța dintre puncte este formată din segmente cumulate ce sunt mai mici decât valoarea 1 milimetru.**

**DATE DESPRE IMOBILUL NR. 4831**

Oficiul de Cadastru și Publicitate Imobiliară DOLJ
Biroul de Cadastru și Publicitate Imobiliară Craiova

A. Partea I. Descrierea imobilului

TEREN Extravilan

Adresa: Jud. Dolj, T 56, P 26

Nr. Crt	Nr cadastral Nr. topografic	Suprafața* (mp)	Observații / Referințe
A1		Din acte: 4.077 Masurata: 3.815	Sector cadastral:17 Teren neimprejmuit; PROCENT DIMINUARE 6.42%;

B. Partea II. Proprietari și acte

Inscrieri privitoare la dreptul de proprietate și alte drepturi reale		Referințe
0 / 19/05/2022		
Act Administrativ nr. TDP:2533-60679, din 17/02/1997 emis de COMISIA JUDETEANA DOLJ;		
B1	Intabulare, drept de PROPRIETATE, dobandit prin Reconstituire, cota actuala 1/1, cota initiala 1/1 1) ODAGIU PETRE, LIPSA CNP	A1

C. Partea III. SARCINI .

Inscrieri privind dezmembramintele dreptului de proprietate, drepturi reale de garanție și sarcini	Referințe
NU SUNT	


Anexa Nr. 1 La Partea I

Teren

Nr cadastral	Suprafața (mp)*	Observații / Referințe
	Din acte: 4.077 Masurata: 3.815	PROCENT DIMINUARE 6.42%;

* Suprafața este determinată în planul de proiecție Stereo 70.

DETALII LINIARE IMOBIL



Date referitoare la teren

Crt	Categorie folosință	Intra vilan	Suprafața (mp)	Tarla	Parcelă	Nr. topo	Observații / Referințe
1	arabil	NU	3.815	56	26	-	

Lungime Segmente

1) Valorile lungimilor segmentelor sunt obținute din proiecție în plan.

Punct început	X / Y	Punct sfârșit	X / Y	Lungime segment (** (m)
1	351.038,828 285.885,739	2	351.038,799 285.879,22	6.519
2	351.038,799 285.879,22	3	351.623,712 285.859,218	585.255
3	351.623,712 285.859,218	4	351.624,132 285.865,723	6.519
4	351.624,132 285.865,723	1	351.038,828 285.885,739	585.646

**** Lungimile segmentelor sunt determinate în planul de proiecție Stereo 70 și sunt rotunjite la 1 milimetru.**

***** Distanța dintre puncte este formată din segmente cumulate ce sunt mai mici decât valoarea 1 milimetru.**

**DATE DESPRE IMOBILUL NR. 4832**

Oficiul de Cadastru și Publicitate Imobiliară DOLJ
Biroul de Cadastru și Publicitate Imobiliară Craiova

A. Partea I. Descrierea imobilului

TEREN Extravilan

Nr. CF vechi:600

Nr. cadastral vechi:896

Adresa: Jud. Dolj, T 56, P 27

Nr. Crt	Nr cadastral Nr. topografic	Suprafața* (mp)	Observații / Referințe
A1	30363	4.378	Sector cadastral:17 Teren neimprejmuit;

B. Partea II. Proprietari și acte

Inscrieri privitoare la dreptul de proprietate și alte drepturi reale		Referințe
46834 / 06/07/2011		
Act Notarial nr. CVC:644, din 01/01/2011 emis de BNP Gabriela Giurcan;		
B1	Intabulare, drept de PROPRIETATE, dobandit prin Conventie, cota actuala 1/1, cota initiala 1/1 1) BICU LAURENTIU INTREPRINDERE INDIVIDUALA , CIF:99999999999999, LIPSA CUI	A1
10483 / 10/02/2012		
Act Notarial nr. CONTRACT DE IPOTECA:375, din 09/02/2012 emis de BNP MARINESCU MARIA DANIELA;		
B2	Se noteaza interdictiile de instrainare si grevare in favoarea lui 1) BANCA COMERCIALA FERROVIARA SA , CIF:99999999999999, LIPSA CUI	A1

C. Partea III. SARCINI


Inscrieri privind dezmembramintele dreptului de proprietate, drepturi reale de garanție și sarcini		Referințe
10483 / 10/02/2012		
Act Notarial nr. CONTRACT DE IPOTECA:375, din 09/02/2012 emis de BNP MARINESCU MARIA DANIELA;		
C1	Intabulare, drept de IPOTECA, Valoare:2000000 RONplus celelalte obligatii de plata aferente creditului, dobandit prin Conventie, cota actuala 1/1, cota initiala 1/1 1) BANCA COMERCIALA FERROVIARA SA -SUCURSALA CRAIOVA , CIF:29145620	A1

Anexa Nr. 1 La Partea I

Teren

Nr cadastral	Suprafața (mp)*	Observații / Referințe
30363	4.378	

* Suprafața este determinată în planul de proiecție Stereo 70.



Date referitoare la teren

Crt	Categorie folosință	Intra vilan	Suprafața (mp)	Tarla	Parcelă	Nr. topo	Observații / Referințe
1	arabil	NU	4.378	56	27	-	

Lungime Segmente

1) Valorile lungimilor segmentelor sunt obținute din proiecție în plan.

Punct început	X / Y	Punct sfârșit	X / Y	Lungime segment (** (m)
1	351.038,799 285.879,22	2	351.038,766 285.871,733	7.487
2	351.038,766 285.871,733	3	351.623,229 285.851,746	584.805
3	351.623,229 285.851,746	4	351.623,712 285.859,218	7.488
4	351.623,712 285.859,218	1	351.038,799 285.879,22	585.255

**** Lungimile segmentelor sunt determinate în planul de proiecție Stereo 70 și sunt rotunjite la 1 milimetru.**

***** Distanța dintre puncte este formată din segmente cumulate ce sunt mai mici decât valoarea 1 milimetru.**

**DATE DESPRE IMOBILUL NR. 4833**

Oficiul de Cadastru și Publicitate Imobiliară DOLJ
Biroul de Cadastru și Publicitate Imobiliară Craiova

A. Partea I. Descrierea imobilului

TEREN Extravilan

Adresa: Jud. Dolj, T 56, P 29

Nr. Crt	Nr cadastral Nr. topografic	Suprafața* (mp)	Observații / Referințe
A1		Din acte: 10.860 Masurata: 10.162	Sector cadastral:17 Teren neimprejmuit; PROCENT DIMINUARE 6.42%;

B. Partea II. Proprietari și acte

Inscrieri privitoare la dreptul de proprietate și alte drepturi reale		Referințe
0 / 19/05/2022		
Hotarare Judecatoreasca nr. SC:756, din 16/09/2005 emis de JUDECATORIA CALAFAT (DOSAR 1670/2005);		
B1	Intabulare, drept de PROPRIETATE, dobandit prin Hotarare Judecatoreasca, cota actuala 1/1, cota initiala 1/1 1) DINU BEATRICE ECATERINA, LIPSA CNP	A1


C. Partea III. SARCINI .

Inscrieri privind dezmembramintele dreptului de proprietate, drepturi reale de garanție și sarcini	Referințe
NU SUNT	

Anexa Nr. 1 La Partea I**Teren**

Nr cadastral	Suprafața (mp)*	Observații / Referințe
	Din acte: 10.860 Masurata: 10.162	PROCENT DIMINUARE 6.42%;

* Suprafața este determinată în planul de proiecție Stereo 70.

**Date referitoare la teren**

Crt	Categorie folosință	Intra vilan	Suprafața (mp)	Tarla	Parcelă	Nr. topo	Observații / Referințe
1	arabil	NU	10.162	56	29	-	

Lungime Segmente

1) Valorile lungimilor segmentelor sunt obținute din proiecție în plan.

Punct început	X / Y	Punct sfârșit	X / Y	Lungime segment (** (m)
1	351.038,766 285.871,733	2	351.038,69 285.854,334	17.399
2	351.038,69 285.854,334	3	351.622,108 285.834,382	583.759
3	351.622,108 285.834,382	4	351.623,229 285.851,746	17.4
4	351.623,229 285.851,746	1	351.038,766 285.871,733	584.805

**** Lungimile segmentelor sunt determinate în planul de proiecție Stereo 70 și sunt rotunjite la 1 milimetru.**

***** Distanța dintre puncte este formată din segmente cumulate ce sunt mai mici decât valoarea 1 milimetru.**

**DATE DESPRE IMOBILUL NR. 4834**

Oficiul de Cadastru și Publicitate Imobiliară DOLJ
Biroul de Cadastru și Publicitate Imobiliară Craiova

A. Partea I. Descrierea imobilului

TEREN Extravilan

Nr. CF vechi:604
Nr. cadastral vechi:900

Adresa: Jud. Dolj, T 56, P 30

Nr. Crt	Nr cadastral Nr. topografic	Suprafața* (mp)	Observații / Referințe
A1	30155	3.624	Sector cadastral:17 Teren neimprejmuit;

B. Partea II. Proprietari și acte

Inscrieri privitoare la dreptul de proprietate și alte drepturi reale		Referințe
46840 / 06/07/2011		
Act Notarial nr. CVC:644, din 05/07/2011 emis de BNP GIURCAN GABRIELA;		
B1	Intabulare, drept de PROPRIETATE, dobandit prin Conventie, cota actuala 1/1, cota initiala 1/1 1) BICU LAURENTIU INTREPRINDERE INDIVIDUALA , CIF:999999999999999, LIPSA CUI	A1
10478 / 10/02/2012		
Act Notarial nr. CONTRACT DE IPOTECA:375, din 09/02/2012 emis de MARINESCU MARIA DANIELA;		
B2	Se noteaza interdictiile de instrainare si grevare 1) BANCA COMERCIALA FERROVIARA SA- SUCURSALA CRAIOVA , CIF:25263452	A1

C. Partea III. SARCINI


Inscrieri privind dezmembramintele dreptului de proprietate, drepturi reale de garanție și sarcini		Referințe
10478 / 10/02/2012		
Act Notarial nr. CONTRACT DE IPOTECA:375, din 09/02/2012 emis de MARINESCU MARIA DANIELA;		
C1	Intabulare, drept de IPOTECA, Valoare:2000000 LEI plus celelalte obligatii aferente creditului, dobandit prin Conventie, cota actuala 1/1, cota initiala 1/1 1) BANCA COMERCIALA FERROVIARA SA- SUCURSALA CRAIOVA , CIF:25263452	A1

Anexa Nr. 1 La Partea I

Teren

Nr cadastral	Suprafața (mp)*	Observații / Referințe
30155	3.624	

* Suprafața este determinată în planul de proiecție Stereo 70.



Date referitoare la teren

Crt	Categorie folosință	Intra vilan	Suprafața (mp)	Tarla	Parcelă	Nr. topo	Observații / Referințe
1	arabil	NU	3.624	56	30	-	

Lungime Segmente

1) Valorile lungimilor segmentelor sunt obținute din proiecție în plan.

Punct început	X / Y	Punct sfârșit	X / Y	Lungime segment (** (m)
1	351.038,69 285.854,334	2	351.038,662 285.848,121	6.213
2	351.038,662 285.848,121	3	351.621,707 285.828,182	583.386
3	351.621,707 285.828,182	4	351.622,108 285.834,382	6.213
4	351.622,108 285.834,382	1	351.038,69 285.854,334	583.759

**** Lungimile segmentelor sunt determinate în planul de proiecție Stereo 70 și sunt rotunjite la 1 milimetru.**

***** Distanța dintre puncte este formată din segmente cumulate ce sunt mai mici decât valoarea 1 milimetru.**

**DATE DESPRE IMOBILUL NR. 4835**

Oficiul de Cadastru și Publicitate Imobiliară DOLJ
Biroul de Cadastru și Publicitate Imobiliară Craiova

A. Partea I. Descrierea imobilului

TEREN Extravilan

Adresa: Jud. Dolj, T 56, P 31

Nr. Crt	Nr cadastral Nr. topografic	Suprafața* (mp)	Observații / Referințe
A1	31128	7.073	Sector cadastral:17 Teren neimprejmuit;

B. Partea II. Proprietari și acte

Inscrieri privitoare la dreptul de proprietate și alte drepturi reale		Referințe
78662 / 06/07/2015		
Hotarare Judecatoreasca nr. SC:887, din 26/05/2011 emis de JUDECATORIA CALAFAT (DOSAR 1436/201/2011;);		
B1	Intabulare, drept de PROPRIETATE, dobandit prin Hotarare Judecatoreasca, cota actuala 1/1, cota initiala 1/1 1) SC ROTEAM SRL , CIF:99999999999999, LIPSA CUI	A1


C. Partea III. SARCINI .

Inscrieri privind dezmembramintele dreptului de proprietate, drepturi reale de garanție și sarcini	Referințe
NU SUNT	

Anexa Nr. 1 La Partea I**Teren**

Nr cadastral	Suprafața (mp)*	Observații / Referințe
31128	7.073	

* Suprafața este determinată în planul de proiecție Stereo 70.

**Date referitoare la teren**

Crt	Categorie folosință	Intra vilan	Suprafața (mp)	Tarla	Parcelă	Nr. topo	Observații / Referințe
1	arabil	NU	7.073	56	31	-	

Lungime Segmente

1) Valorile lungimilor segmentelor sunt obținute din proiecție în plan.

Punct început	X / Y	Punct sfârșit	X / Y	Lungime segment (** (m)
1	351.621,707 285.828,182	2	351.038,662 285.848,121	583.386
2	351.038,662 285.848,121	3	351.038,608 285.835,984	12.137
3	351.038,608 285.835,984	4	351.620,925 285.816,07	582.657
4	351.620,925 285.816,07	1	351.621,707 285.828,182	12.137

**** Lungimile segmentelor sunt determinate în planul de proiecție Stereo 70 și sunt rotunjite la 1 milimetru.**

***** Distanța dintre puncte este formată din segmente cumulate ce sunt mai mici decât valoarea 1 milimetru.**

**DATE DESPRE IMOBILUL NR. 4836**

Oficiul de Cadastru și Publicitate Imobiliară DOLJ
Biroul de Cadastru și Publicitate Imobiliară Craiova

A. Partea I. Descrierea imobilului

TEREN Extravilan

Adresa: Jud. Dolj, T 56, P 32

Nr. Crt	Nr cadastral Nr. topografic	Suprafața* (mp)	Observații / Referințe
A1	31122	5.750	Sector cadastral:17 Teren neimprejmuit;

B. Partea II. Proprietari și acte

Inscrieri privitoare la dreptul de proprietate și alte drepturi reale	Referințe
78888 / 07/07/2015	
Act Notarial nr. CVC:1726, din 05/06/2009 emis de BNP STOENESCU FLOREA;	
B1	A1
Intabulare, drept de PROPRIETATE, dobandit prin Conventie, cota actuala 1/1, cota initiala 1/1	
1) SC ROTEAM SRL , CIF:99999999999999, LIPSA CUI	


C. Partea III. SARCINI .

Inscrieri privind dezmembramintele dreptului de proprietate, drepturi reale de garanție și sarcini	Referințe
NU SUNT	

Anexa Nr. 1 La Partea I**Teren**

Nr cadastral	Suprafața (mp)*	Observații / Referințe
31122	5.750	

* Suprafața este determinată în planul de proiecție Stereo 70.

DETALII LINIARE IMOBIL**Date referitoare la teren**

Crt	Categorie folosință	Intra vilan	Suprafața (mp)	Tarla	Parcelă	Nr. topo	Observații / Referințe
1	arabil	NU	5.750	56	32	-	

Lungime Segmente

1) Valorile lungimilor segmentelor sunt obținute din proiecție în plan.

Punct început	X / Y	Punct sfârșit	X / Y	Lungime segment (** (m)
1	351.038,608 285.835,984	2	351.038,565 285.826,106	9.878
2	351.038,565 285.826,106	3	351.620,288 285.806,213	582.063
3	351.620,288 285.806,213	4	351.620,925 285.816,07	9.878
4	351.620,925 285.816,07	1	351.038,608 285.835,984	582.657

**** Lungimile segmentelor sunt determinate în planul de proiecție Stereo 70 și sunt rotunjite la 1 milimetru.**

***** Distanța dintre puncte este formată din segmente cumulate ce sunt mai mici decât valoarea 1 milimetru.**

**DATE DESPRE IMOBILUL NR. 4837**

Oficiul de Cadastru și Publicitate Imobiliară DOLJ
Biroul de Cadastru și Publicitate Imobiliară Craiova

A. Partea I. Descrierea imobilului

TEREN Extravilan

Adresa: Jud. Dolj, T 56, P 33

Nr. Crt	Nr cadastral Nr. topografic	Suprafața* (mp)	Observații / Referințe
A1		Din acte: 9.056 Masurata: 8.474	Sector cadastral:17 Teren neimprejmuit; PROCENT DIMINUARE 6.42%;

B. Partea II. Proprietari și acte

Inscrieri privitoare la dreptul de proprietate și alte drepturi reale		Referințe
0 / 19/05/2022		
Act Administrativ nr. TDP:2184-9685, din 08/01/1997 emis de COMISIA JUDETEANA DOLJ;		
B1	Intabulare, drept de PROPRIETATE, dobandit prin Reconstituire, cota actuala 1/1, cota initiala 1/1 1) ANGHEL ION, LIPSA CNP	A1


C. Partea III. SARCINI .

Inscrieri privind dezmembramintele dreptului de proprietate, drepturi reale de garanție și sarcini	Referințe
NU SUNT	

Anexa Nr. 1 La Partea I**Teren**

Nr cadastral	Suprafața (mp)*	Observații / Referințe
	Din acte: 9.056 Masurata: 8.474	PROCENT DIMINUARE 6.42%;

* Suprafața este determinată în planul de proiecție Stereo 70.

DETALII LINIARE IMOBIL**Date referitoare la teren**

Crt	Categorie folosință	Intra vilan	Suprafața (mp)	Tarla	Parcelă	Nr. topo	Observații / Referințe
1	arabil	NU	8.474	56	33	-	

Lungime Segmente

1) Valorile lungimilor segmentelor sunt obținute din proiecție în plan.

Punct început	X / Y	Punct sfârșit	X / Y	Lungime segment (** (m)
1	351.038,565 285.826,106	2	351.038,5 285.811,53	14.576
2	351.038,5 285.811,53	3	351.619,349 285.791,667	581.189
3	351.619,349 285.791,667	4	351.620,288 285.806,213	14.576
4	351.620,288 285.806,213	1	351.038,565 285.826,106	582.063

**** Lungimile segmentelor sunt determinate în planul de proiecție Stereo 70 și sunt rotunjite la 1 milimetru.**

***** Distanța dintre puncte este formată din segmente cumulate ce sunt mai mici decât valoarea 1 milimetru.**

**DATE DESPRE IMOBILUL NR. 4838**

Oficiul de Cadastru și Publicitate Imobiliară DOLJ
Biroul de Cadastru și Publicitate Imobiliară Craiova

A. Partea I. Descrierea imobilului

TEREN Extravilan

Nr. CF vechi:619
Nr. cadastral vechi:915

Adresa: Jud. Dolj, T 56, P 34

Nr. Crt	Nr cadastral Nr. topografic	Suprafața* (mp)	Observații / Referințe
A1	30162	5.180	Sector cadastral:17 Teren neimprejmuit;

B. Partea II. Proprietari și acte

Inscrieri privitoare la dreptul de proprietate și alte drepturi reale		Referințe
46844 / 06/07/2011		
Act Notarial nr. CVC:644, din 05/07/2011 emis de BNP GIURCAN GABRIELA;		
B1	Intabulare, drept de PROPRIETATE, dobandit prin Conventie, cota actuala 1/1, cota initiala 1/1 1) BICU LAURENTIU INTREPRINDERE INDIVIDUALA , CIF:99999999999999, LIPSA CUI	A1
10486 / 10/02/2012		
Act Notarial nr. ACT NOTARIAL:375, din 09/02/2012 emis de MARINESCU MARIA DANIELA;		
B2	Se noteaza interdictiile de grevare si instrainare in favoarea 1) BANCA COMERCIALA FERVIARA SA SUCURSALA CRAIOVA , CIF:99999999999999, LIPSA CUI	A1

C. Partea III. SARCINI

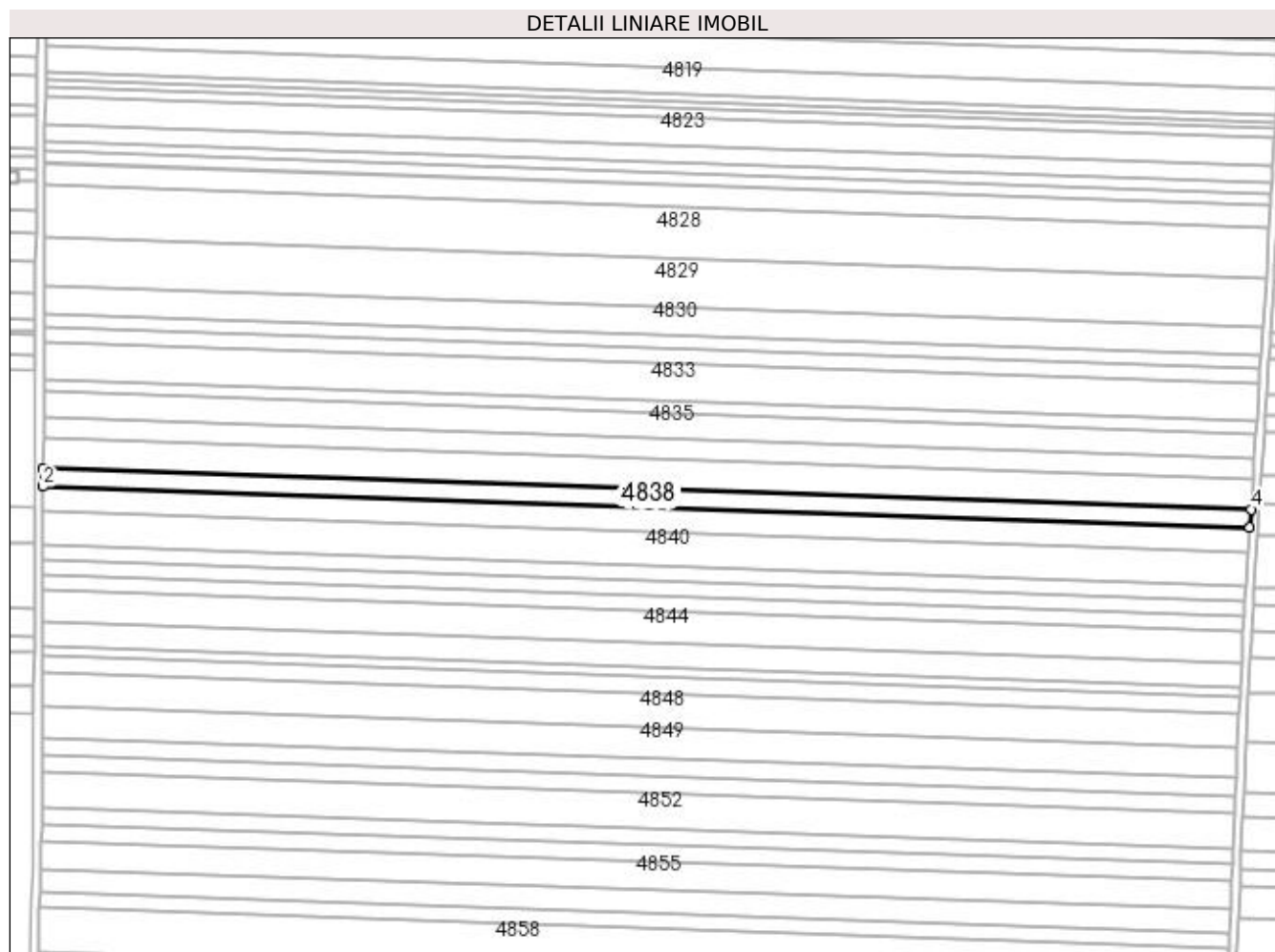
Inscrieri privind dezmembramintele dreptului de proprietate, drepturi reale de garanție și sarcini		Referințe
10486 / 10/02/2012		
Act Notarial nr. 375, din 09/02/2012 emis de MARINESCU MARIA DANIELA;		
C1	Intabulare, drept de IPOTECA, Valoare:2000000 RONsi celelalte obligatii de plata aferente creditului , dobandit prin Conventie, cota actuala 1/1, cota initiala 1/1 1) BANCA COMERCIALA FERVIARA SA SUCURSALA CRAIOVA , CIF:99999999999999, LIPSA CUI	A1

Anexa Nr. 1 La Partea I

Teren

Nr cadastral	Suprafața (mp)*	Observații / Referințe
30162	5.180	

* Suprafața este determinată în planul de proiecție Stereo 70.



Date referitoare la teren

Crt	Categorie folosință	Intra vilan	Suprafața (mp)	Tarla	Parcelă	Nr. topo	Observații / Referințe
1	arabil	NU	5.180	56	34	-	

Lungime Segmente

1) Valorile lungimilor segmentelor sunt obținute din proiecție în plan.

Punct început	X / Y	Punct sfârșit	X / Y	Lungime segment (** (m)
1	351.038,5 285.811,53	2	351.038,461 285.802,61	8.92
2	351.038,461 285.802,61	3	351.618,774 285.782,764	580.652
3	351.618,774 285.782,764	4	351.619,349 285.791,667	8.922
4	351.619,349 285.791,667	1	351.038,5 285.811,53	581.189

**** Lungimile segmentelor sunt determinate în planul de proiecție Stereo 70 și sunt rotunjite la 1 milimetru.**

***** Distanța dintre puncte este formată din segmente cumulate ce sunt mai mici decât valoarea 1 milimetru.**

**DATE DESPRE IMOBILUL NR. 4839**

Oficiul de Cadastru și Publicitate Imobiliară DOLJ
Biroul de Cadastru și Publicitate Imobiliară Craiova

A. Partea I. Descrierea imobilului

TEREN Extravilan

Adresa: Jud. Dolj, T 56, P 35

Nr. Crt	Nr cadastral Nr. topografic	Suprafața* (mp)	Observații / Referințe
A1		Din acte: 7.186 Masurata: 6.724	Sector cadastral:17 Teren neimprejmuit; PROCENT DIMINUARE 6.42%;

B. Partea II. Proprietari și acte

Inscrieri privitoare la dreptul de proprietate și alte drepturi reale		Referințe
0 / 19/05/2022		
Act Administrativ nr. TDP:2498-19512, din 22/01/1997 emis de COMISIA JUDETEANA DOLJ;		
B1	Intabulare, drept de PROPRIETATE, dobandit prin Reconstituire, cota actuala 1/1, cota initiala 1/1 1) COLCEA GHEORGHE, LIPSA CNP	A1

C. Partea III. SARCINI .

Inscrieri privind dezmembramintele dreptului de proprietate, drepturi reale de garanție și sarcini	Referințe
NU SUNT	


Anexa Nr. 1 La Partea I

Teren

Nr cadastral	Suprafața (mp)*	Observații / Referințe
	Din acte: 7.186 Masurata: 6.724	PROCENT DIMINUARE 6.42%;

* Suprafața este determinată în planul de proiecție Stereo 70.

DETALII LINIARE IMOBIL



Date referitoare la teren

Crt	Categorie folosință	Intra vilan	Suprafața (mp)	Tarla	Parcelă	Nr. topo	Observații / Referințe
1	arabil	NU	6.724	56	35	-	

Lungime Segmente

1) Valorile lungimilor segmentelor sunt obținute din proiecție în plan.

Punct început	X / Y	Punct sfârșit	X / Y	Lungime segment (** (m)
1	351.038,461 285.802,61	2	351.038,41 285.791,017	11.593
2	351.038,41 285.791,017	3	351.618,027 285.771,196	579.956
3	351.618,027 285.771,196	4	351.618,774 285.782,764	11.592
4	351.618,774 285.782,764	1	351.038,461 285.802,61	580.652

**** Lungimile segmentelor sunt determinate în planul de proiecție Stereo 70 și sunt rotunjite la 1 milimetru.**

***** Distanța dintre puncte este formată din segmente cumulate ce sunt mai mici decât valoarea 1 milimetru.**

**DATE DESPRE IMOBILUL NR. 4840**

Oficiul de Cadastru și Publicitate Imobiliară DOLJ
Biroul de Cadastru și Publicitate Imobiliară Craiova

A. Partea I. Descrierea imobilului

TEREN Extravilan

Nr. CF vechi:609
Nr. cadastral vechi:908

Adresa: Jud. Dolj, T 56, P 36

Nr. Crt	Nr cadastral Nr. topografic	Suprafața* (mp)	Observații / Referințe
A1	30326	9.540	Sector cadastral:17 Teren neimprejmuit;

B. Partea II. Proprietari și acte

Inscrieri privitoare la dreptul de proprietate și alte drepturi reale		Referințe
46848 / 06/07/2011		
Act Notarial nr. CVC:644, din 01/01/2011 emis de NP Gabriela Giurcan;		
B1	Intabulare, drept de PROPRIETATE, dobandit prin Conventie, cota actuala 1/1, cota initiala 1/1 1) BICU LAURENTIU INTREPRINDERE INDIVIDUALA , CIF:99999999999999, LIPSA CUI	A1
10489 / 10/02/2012		
Act Notarial nr. CONTRACT DE IPOTECA:375, din 09/02/2012 emis de BNP MARINESCU MARIA DANIELA;		
B2	Se noteaza interdictiile de grevare si instrainare in favoarea 1) BANCA COMERCIALA FERVIARA SA , CIF:99999999999999, LIPSA CUI	A1

C. Partea III. SARCINI


Inscrieri privind dezmembramintele dreptului de proprietate, drepturi reale de garanție și sarcini		Referințe
10489 / 10/02/2012		
Act Notarial nr. CONTRACT DE IPOTECA:375, din 09/02/2012 emis de BNP MARINESCU MARIA DANIELA;		
C1	Intabulare, drept de IPOTECA, Valoare:2000000 RON+alte obligatii aferente creditului , dobandit prin Conventie, cota actuala 1/1, cota initiala 1/1 1) BANCA COMERCIALA FERVIARA SA , CIF:99999999999999, LIPSA CUI	A1

Anexa Nr. 1 La Partea I

Teren

Nr cadastral	Suprafața (mp)*	Observații / Referințe
30326	9.540	

* Suprafața este determinată în planul de proiecție Stereo 70.



Date referitoare la teren

Crt	Categorie folosință	Intra vilan	Suprafața (mp)	Tarla	Parcelă	Nr. topo	Observații / Referințe
1	arabil	NU	9.540	56	36	-	

Lungime Segmente

1) Valorile lungimilor segmentelor sunt obținute din proiecție în plan.

Punct început	X / Y	Punct sfârșit	X / Y	Lungime segment (** (m)
1	351.038,41 285.791,017	2	351.038,337 285.774,547	16.47
2	351.038,337 285.774,547	3	351.616,965 285.754,759	578.966
3	351.616,965 285.754,759	4	351.618,027 285.771,196	16.471
4	351.618,027 285.771,196	1	351.038,41 285.791,017	579.956

**** Lungimile segmentelor sunt determinate în planul de proiecție Stereo 70 și sunt rotunjite la 1 milimetru.**

***** Distanța dintre puncte este formată din segmente cumulate ce sunt mai mici decât valoarea 1 milimetru.**

**DATE DESPRE IMOBILUL NR. 4841**

Oficiul de Cadastru și Publicitate Imobiliară DOLJ
 Biroul de Cadastru și Publicitate Imobiliară Craiova

A. Partea I. Descrierea imobilului

TEREN Extravilan

Adresa: Jud. Dolj, T 56, P 37

Nr. Crt	Nr cadastral Nr. topografic	Suprafața* (mp)	Observații / Referințe
A1	31260	3.970	Sector cadastral:17 Teren neimprejmuit;

B. Partea II. Proprietari și acte

Inscrieri privitoare la dreptul de proprietate și alte drepturi reale	Referințe
87471 / 24/07/2015	
Hotarare Judecatoreasca nr. SC:1311, din 03/07/2012 emis de JUDECATORIA CALAFAT;	
B1	A1
Intabulare, drept de PROPRIETATE, dobandit prin Hotarare Judecatoreasca, cota actuala 1/1, cota initiala 1/1	
1) ROMTEAM PROD SRL , CIF:15402740	

C. Partea III. SARCINI .

Inscrieri privind dezmembramintele dreptului de proprietate, drepturi reale de garanție și sarcini	Referințe
NU SUNT	


Anexa Nr. 1 La Partea I

Teren

Nr cadastral	Suprafața (mp)*	Observații / Referințe
31260	3.970	

* Suprafața este determinată în planul de proiecție Stereo 70.

DETALII LINIARE IMOBIL



Date referitoare la teren

Crt	Categorie folosință	Intra vilan	Suprafața (mp)	Tarla	Parcelă	Nr. topo	Observații / Referințe
1	arabil	NU	3.970	56	37	-	

Lungime Segmente

1) Valorile lungimilor segmentelor sunt obținute din proiecție în plan.

Punct început	X / Y	Punct sfârșit	X / Y	Lungime segment (** (m)
1	351.038,337 285.774,547	2	351.038,307 285.767,684	6.863
2	351.038,307 285.767,684	3	351.616,523 285.747,911	578.554
3	351.616,523 285.747,911	4	351.616,965 285.754,759	6.862
4	351.616,965 285.754,759	1	351.038,337 285.774,547	578.966

**** Lungimile segmentelor sunt determinate în planul de proiecție Stereo 70 și sunt rotunjite la 1 milimetru.**

***** Distanța dintre puncte este formată din segmente cumulate ce sunt mai mici decât valoarea 1 milimetru.**

**DATE DESPRE IMOBILUL NR. 4842**

Oficiul de Cadastru și Publicitate Imobiliară DOLJ
Biroul de Cadastru și Publicitate Imobiliară Craiova

A. Partea I. Descrierea imobilului

TEREN Extravilan

Adresa: Jud. Dolj, T 56, P 38

Nr. Crt	Nr cadastral Nr. topografic	Suprafața* (mp)	Observații / Referințe
A1		Din acte: 4.898 Masurata: 4.583	Sector cadastral:17 Teren neimprejmuit; PROCENT DIMINUARE 6.42%;

B. Partea II. Proprietari și acte

Inscrieri privitoare la dreptul de proprietate și alte drepturi reale		Referințe
0 / 19/05/2022		
Act Administrativ nr. TDP:2025-44772, din 09/12/1996 emis de COMISIA JUDETEANA DOLJ;		
B1	Intabulare, drept de PROPRIETATE, dobandit prin Reconstituire, cota actuala 1/1, cota initiala 1/1 1) BINA ION , LIPSA CNP	A1

C. Partea III. SARCINI .

Inscrieri privind dezmembramintele dreptului de proprietate, drepturi reale de garanție și sarcini	Referințe
NU SUNT	


Anexa Nr. 1 La Partea I

Teren

Nr cadastral	Suprafața (mp)*	Observații / Referințe
	Din acte: 4.898 Masurata: 4.583	PROCENT DIMINUARE 6.42%;

* Suprafața este determinată în planul de proiecție Stereo 70.

DETALII LINIARE IMOBIL



Date referitoare la teren

Crt	Categorie folosință	Intra vilan	Suprafața (mp)	Tarla	Parcelă	Nr. topo	Observații / Referințe
1	arabil	NU	4.583	56	38	-	

Lungime Segmente

1) Valorile lungimilor segmentelor sunt obținute din proiecție în plan.

Punct început	X / Y	Punct sfârșit	X / Y	Lungime segment (** (m)
1	351.038,307 285.767,684	2	351.038,272 285.759,756	7.928
2	351.038,272 285.759,756	3	351.616,012 285.739,999	578.078
3	351.616,012 285.739,999	4	351.616,523 285.747,911	7.928
4	351.616,523 285.747,911	1	351.038,307 285.767,684	578.554

**** Lungimile segmentelor sunt determinate în planul de proiecție Stereo 70 și sunt rotunjite la 1 milimetru.**

***** Distanța dintre puncte este formată din segmente cumulate ce sunt mai mici decât valoarea 1 milimetru.**

**DATE DESPRE IMOBILUL NR. 4843**

Oficiul de Cadastru și Publicitate Imobiliară DOLJ
 Biroul de Cadastru și Publicitate Imobiliară Craiova

A. Partea I. Descrierea imobilului

TEREN Extravilan

Adresa: Jud. Dolj, T 56, P 39

Nr. Crt	Nr cadastral Nr. topografic	Suprafața* (mp)	Observații / Referințe
A1		Din acte: 4.312 Masurata: 4.035	Sector cadastral:17 Teren neimprejmuit; PROCENT DIMINUARE 6.42%;

B. Partea II. Proprietari și acte

Inscrieri privitoare la dreptul de proprietate și alte drepturi reale		Referințe
0 / 19/05/2022		
Act Administrativ nr. TDP:2490-19512, din 22/01/1997 emis de COMISIA JUDETEANA DOLJ;		
B1	Intabulare, drept de PROPRIETATE, dobandit prin Reconstituire, cota actuala 1/1, cota initiala 1/1 1) CAZACU DUMITRU, LIPSA CNP	A1

C. Partea III. SARCINI .

Inscrieri privind dezmembramintele dreptului de proprietate, drepturi reale de garanție și sarcini	Referințe
NU SUNT	


Anexa Nr. 1 La Partea I

Teren

Nr cadastral	Suprafața (mp)*	Observații / Referințe
	Din acte: 4.312 Masurata: 4.035	PROCENT DIMINUARE 6.42%;

* Suprafața este determinată în planul de proiecție Stereo 70.

DETALII LINIARE IMOBIL



Date referitoare la teren

Crt	Categorie folosință	Intra vilan	Suprafața (mp)	Tarla	Parcelă	Nr. topo	Observații / Referințe
1	arabil	NU	4.035	56	39	-	

Lungime Segmente

1) Valorile lungimilor segmentelor sunt obținute din proiecție în plan.

Punct început	X / Y	Punct sfârșit	X / Y	Lungime segment (** (m)
1	351.616,012 285.739,999	2	351.038,272 285.759,756	578.078
2	351.038,272 285.759,756	3	351.038,241 285.752,771	6.985
3	351.038,241 285.752,771	4	351.615,562 285.733,028	577.658
4	351.615,562 285.733,028	1	351.616,012 285.739,999	6.986

**** Lungimile segmentelor sunt determinate în planul de proiecție Stereo 70 și sunt rotunjite la 1 milimetru.**

***** Distanța dintre puncte este formată din segmente cumulate ce sunt mai mici decât valoarea 1 milimetru.**

**DATE DESPRE IMOBILUL NR. 4844**

Oficiul de Cadastru și Publicitate Imobiliară DOLJ
Biroul de Cadastru și Publicitate Imobiliară Craiova

A. Partea I. Descrierea imobilului

TEREN Extravilan

Adresa: Jud. Dolj, T 56, P 40

Nr. Crt	Nr cadastral Nr. topografic	Suprafața* (mp)	Observații / Referințe
A1		Din acte: 9.448 Masurata: 8.841	Sector cadastral:17 Teren neimprejmuit; PROCENT DIMINUARE 6.42%;

B. Partea II. Proprietari și acte

Inscrieri privitoare la dreptul de proprietate și alte drepturi reale		Referințe
0 / 19/05/2022		
Act Administrativ nr. TDP:2284-48388, din 10/01/1997 emis de COMISIA JUDETEANA DOLJ (CERTIF. DE DECES:D.11 431203/29.05.2021;);		
B1	Intabulare, drept de PROPRIETATE, dobandit prin Reconstituire, cota actuala 1/1, cota initiala 1/1 1) BARBU ION , DECEDAT DEFUNCT:Da	A1

C. Partea III. SARCINI .

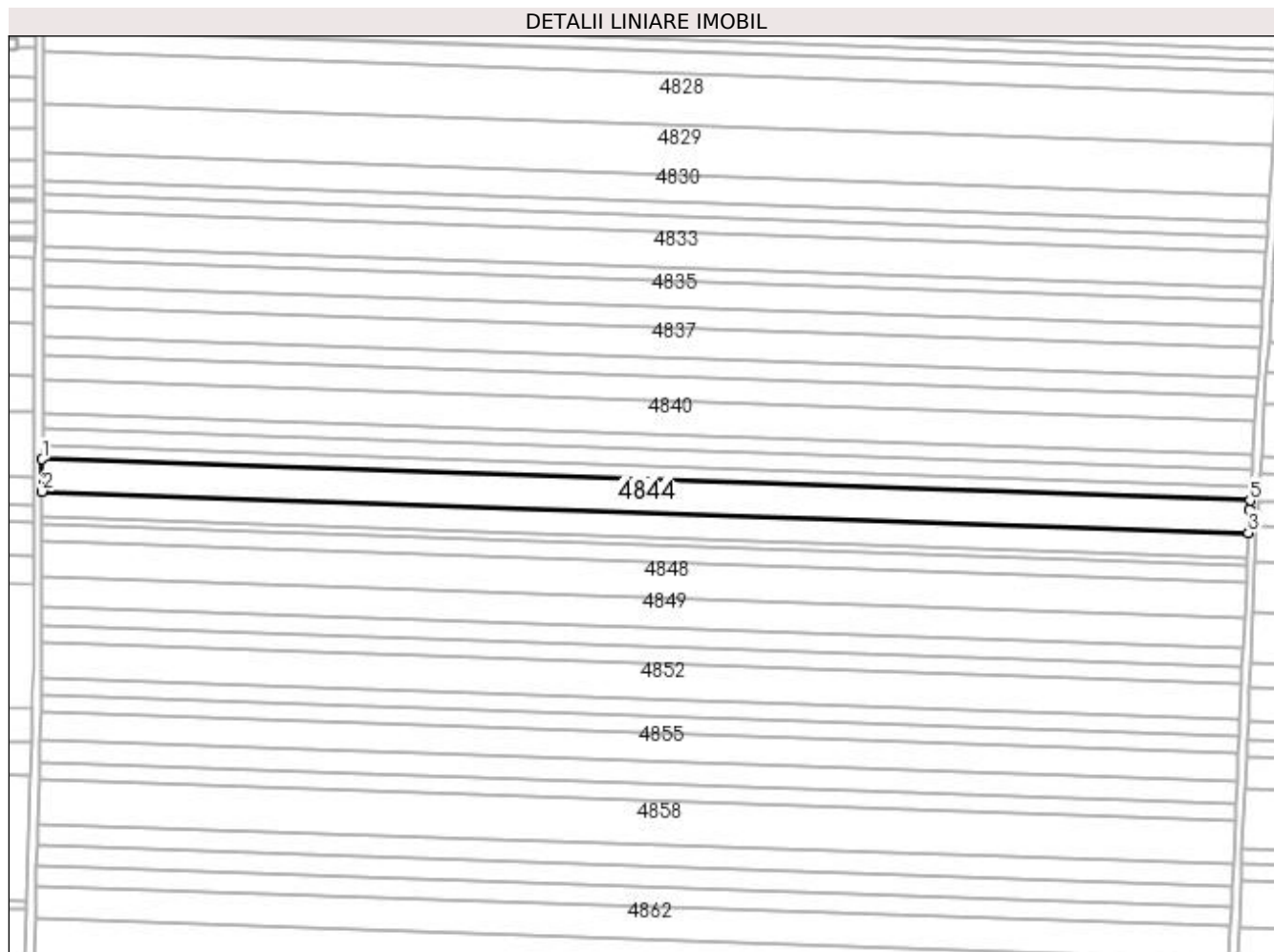
Inscrieri privind dezmembramintele dreptului de proprietate, drepturi reale de garanție și sarcini	Referințe
NU SUNT	

Anexa Nr. 1 La Partea I

Teren

Nr cadastral	Suprafața (mp)*	Observații / Referințe
	Din acte: 9.448 Masurata: 8.841	PROCENT DIMINUARE 6.42%;

* Suprafața este determinată în planul de proiecție Stereo 70.



Date referitoare la teren

Crt	Categorie folosință	Intra vilan	Suprafața (mp)	Tarla	Parcelă	Nr. topo	Observații / Referințe
1	arabil	NU	8.841	56	40	-	

Lungime Segmente

1) Valorile lungimilor segmentelor sunt obținute din proiecție în plan.

Punct început	X / Y	Punct sfârșit	X / Y	Lungime segment (** (m)
1	351.038,241 285.752,771	2	351.038,173 285.737,449	15.322
2	351.038,173 285.737,449	3	351.614,779 285.717,73	576.943
3	351.614,779 285.717,73	4	351.615,28 285.728,668	10.949
4	351.615,28 285.728,668	5	351.615,562 285.733,028	4.369
5	351.615,562 285.733,028	1	351.038,241 285.752,771	577.658

**** Lungimile segmentelor sunt determinate în planul de proiecție Stereo 70 și sunt rotunjite la 1 milimetru.**

***** Distanța dintre puncte este formată din segmente cumulate ce sunt mai mici decât valoarea 1 milimetru.**

**DATE DESPRE IMOBILUL NR. 4845**

Oficiul de Cadastru și Publicitate Imobiliară DOLJ
Biroul de Cadastru și Publicitate Imobiliară Craiova

A. Partea I. Descrierea imobilului

TEREN Extravilan

Adresa: Jud. Dolj, T 56, P 41

Nr. Crt	Nr cadastral Nr. topografic	Suprafața* (mp)	Observații / Referințe
A1	31187	6.868	Sector cadastral:17 Teren neimprejmuit;

B. Partea II. Proprietari și acte

Inscrieri privitoare la dreptul de proprietate și alte drepturi reale	Referințe
81538 / 13/07/2015	
Hotarare Judecatoreasca nr. SC:1176, din 26/05/2014 emis de JUDECATORIA CALAFAT (DOSAR 921/201/2014;);	
B1	A1
Intabulare, drept de PROPRIETATE, dobandit prin Hotarare Judecatoreasca, cota actuala 1/1, cota initiala 1/1	
1) SC ROMTEAM PROD SRL , CIF:99999999999999, LIPSA CUI	

C. Partea III. SARCINI .

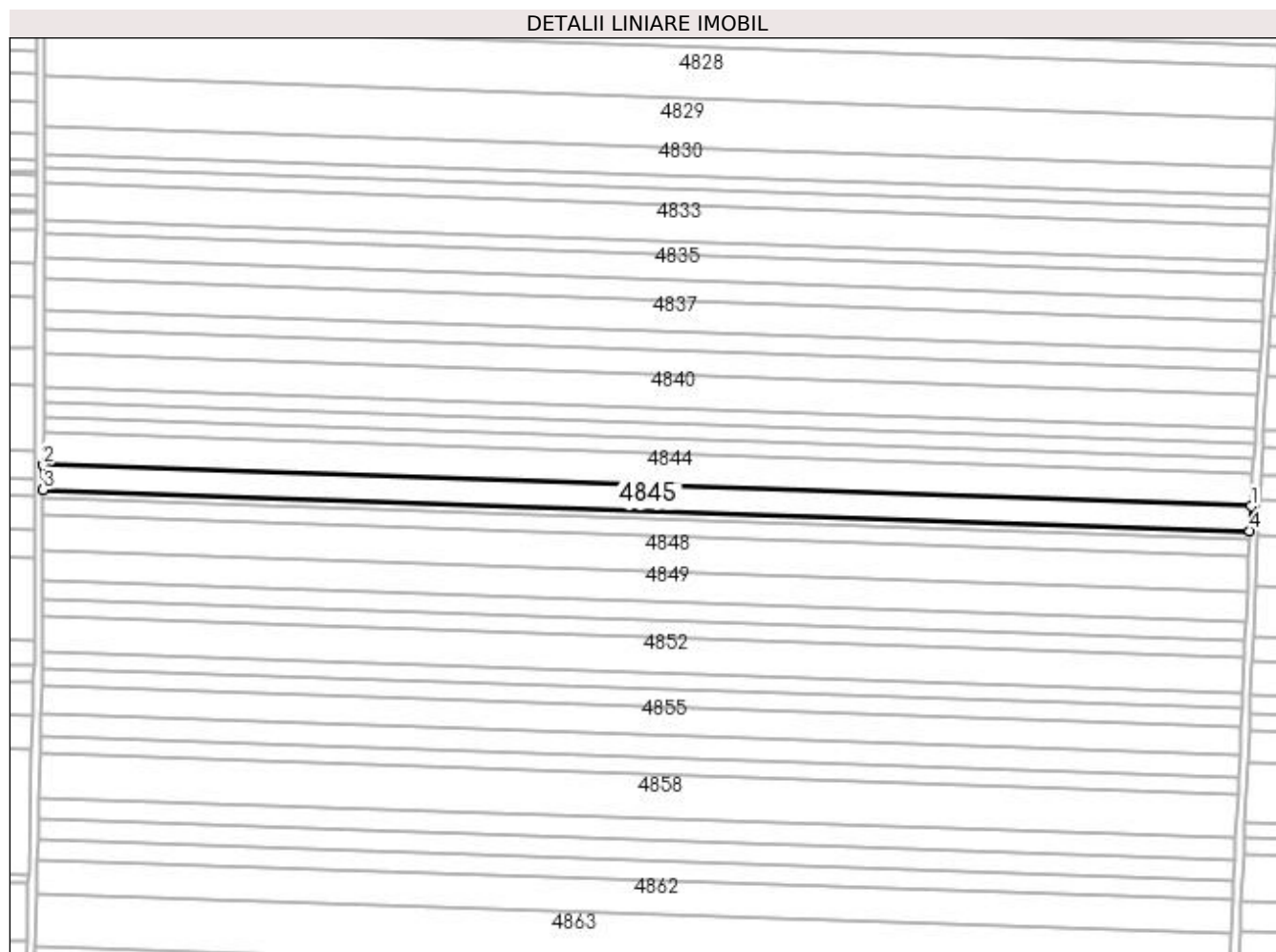
Inscrieri privind dezmembramintele dreptului de proprietate, drepturi reale de garanție și sarcini	Referințe
NU SUNT	

Anexa Nr. 1 La Partea I

Teren

Nr cadastral	Suprafața (mp)*	Observații / Referințe
31187	6.868	

* Suprafața este determinată în planul de proiecție Stereo 70.



Date referitoare la teren

Crt	Categorie folosință	Intra vilan	Suprafața (mp)	Tarla	Parcelă	Nr. topo	Observații / Referințe
1	arabil	NU	6.868	56	41	-	

Lungime Segmente

1) Valorile lungimilor segmentelor sunt obținute din proiecție în plan.

Punct început	X / Y	Punct sfârșit	X / Y	Lungime segment (** (m)
1	351.614,779 285.717,73	2	351.038,173 285.737,449	576.943
2	351.038,173 285.737,449	3	351.038,121 285.725,534	11.915
3	351.038,121 285.725,534	4	351.614,234 285.705,833	576.45
4	351.614,234 285.705,833	1	351.614,779 285.717,73	11.909

**** Lungimile segmentelor sunt determinate în planul de proiecție Stereo 70 și sunt rotunjite la 1 milimetru.**

***** Distanța dintre puncte este formată din segmente cumulate ce sunt mai mici decât valoarea 1 milimetru.**

**DATE DESPRE IMOBILUL NR. 4846**

Oficiul de Cadastru și Publicitate Imobiliară DOLJ
Biroul de Cadastru și Publicitate Imobiliară Craiova

A. Partea I. Descrierea imobilului

TEREN Extravilan

Adresa: Jud. Dolj, T 56, P 42

Nr. Crt	Nr cadastral Nr. topografic	Suprafața* (mp)	Observații / Referințe
A1		Din acte: 2.426 Masurata: 2.270	Sector cadastral:17 Teren neimprejmit; PROCENT DIMINUARE 6.42%;

B. Partea II. Proprietari și acte

Inscrieri privitoare la dreptul de proprietate și alte drepturi reale		Referințe
0 / 19/05/2022		
Act Administrativ nr. TDP:2400-19545, din 21/01/1997 emis de COMISIA JUDETEANA DOLJ;		
B1	Intabulare, drept de PROPRIETATE, dobandit prin Reconstituire, cota actuala 1/1, cota initiala 1/1 1) ENUICA CONSTANTIN , LIPSA CNP	A1


C. Partea III. SARCINI .

Inscrieri privind dezmembramintele dreptului de proprietate, drepturi reale de garanție și sarcini	Referințe
NU SUNT	

Anexa Nr. 1 La Partea I**Teren**

Nr cadastral	Suprafața (mp)*	Observații / Referințe
	Din acte: 2.426 Masurata: 2.270	PROCENT DIMINUARE 6.42%;

* Suprafața este determinată în planul de proiecție Stereo 70.

DETALII LINIARE IMOBIL**Date referitoare la teren**

Crt	Categorie folosință	Intra vilan	Suprafața (mp)	Tarla	Parcelă	Nr. topo	Observații / Referințe
1	arabil	NU	2.270	56	42	-	

Lungime Segmente

1) Valorile lungimilor segmentelor sunt obținute din proiecție în plan.

Punct început	X / Y	Punct sfârșit	X / Y	Lungime segment (** (m)
1	351.038,121 285.725,534	2	351.038,103 285.721,594	3.94
2	351.038,103 285.721,594	3	351.614,054 285.701,898	576.288
3	351.614,054 285.701,898	4	351.614,234 285.705,833	3.939
4	351.614,234 285.705,833	1	351.038,121 285.725,534	576.45

**** Lungimile segmentelor sunt determinate în planul de proiecție Stereo 70 și sunt rotunjite la 1 milimetru.**

***** Distanța dintre puncte este formată din segmente cumulate ce sunt mai mici decât valoarea 1 milimetru.**

**DATE DESPRE IMOBILUL NR. 4847**

Oficiul de Cadastru și Publicitate Imobiliară DOLJ
 Biroul de Cadastru și Publicitate Imobiliară Craiova

A. Partea I. Descrierea imobilului

TEREN Extravilan

Adresa: Jud. Dolj, T 56, P 44

Nr. Crt	Nr cadastral Nr. topografic	Suprafața* (mp)	Observații / Referințe
A1	31115	4.738	Sector cadastral:17 Teren neimprejmuit;

B. Partea II. Proprietari și acte

Inscrieri privitoare la dreptul de proprietate și alte drepturi reale	Referințe
113407 / 21/09/2015	
Act Notarial nr. CVC:5364, din 18/09/2015 emis de NP Floricel MIHAI-MARIAN;	
B1	A1
Intabulare, drept de PROPRIETATE, dobandit prin Conventie, cota actuala 1/1, cota initiala 1/1	
1) SC AGROLUDY BICU SRL , CIF:32991475	

C. Partea III. SARCINI .

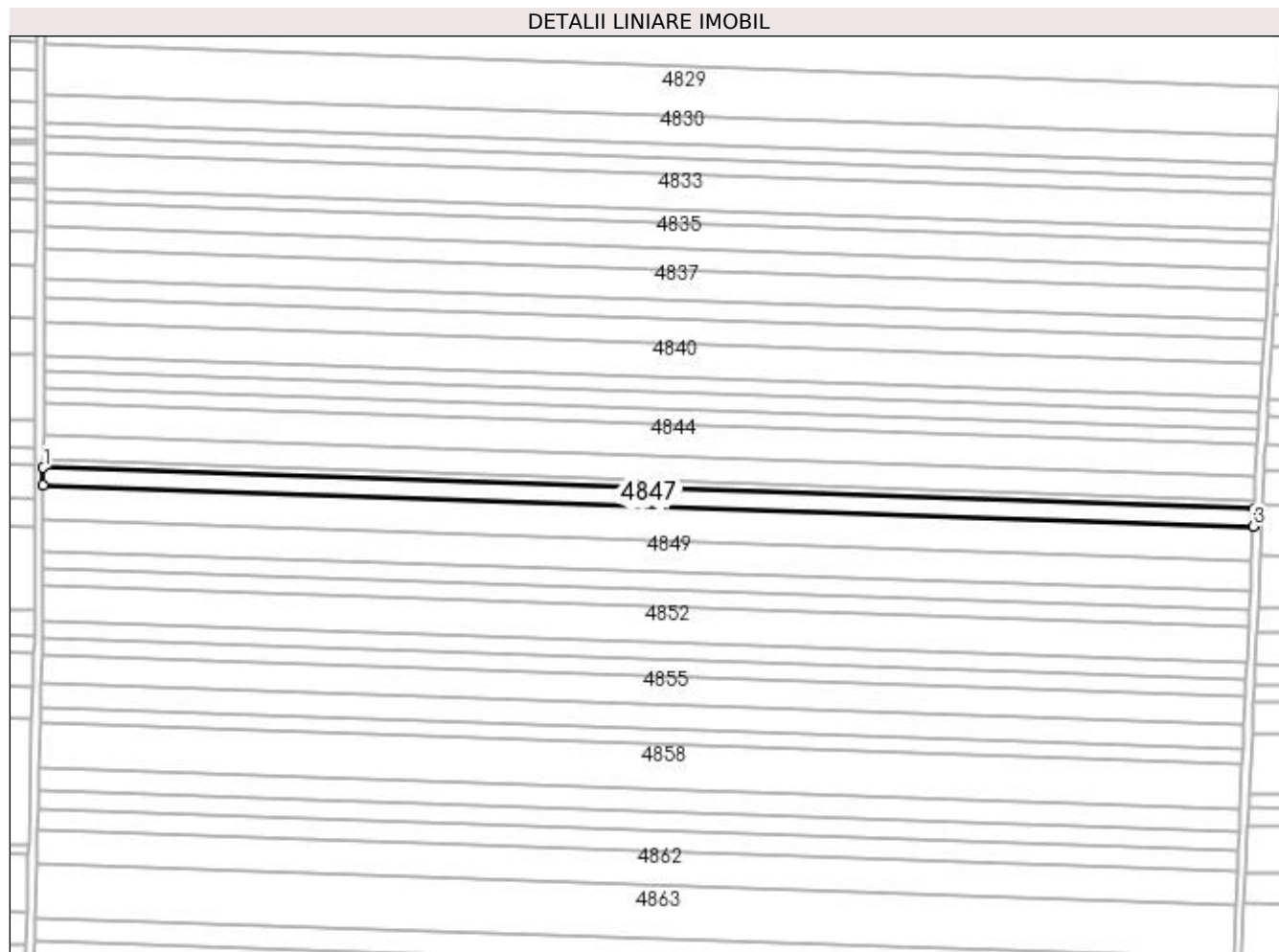
Inscrieri privind dezmembramintele dreptului de proprietate, drepturi reale de garanție și sarcini	Referințe
NU SUNT	

Anexa Nr. 1 La Partea I

Teren

Nr cadastral	Suprafața (mp)*	Observații / Referințe
31115	4.738	

* Suprafața este determinată în planul de proiecție Stereo 70.



Date referitoare la teren

Crt	Categorie folosință	Intra vilan	Suprafața (mp)	Tarla	Parcelă	Nr. topo	Observații / Referințe
1	arabil	NU	4.738	56	44	-	

Lungime Segmente

1) Valorile lungimilor segmentelor sunt obținute din proiecție în plan.

Punct început	X / Y	Punct sfârșit	X / Y	Lungime segment (** (m)
1	351.038,103 285.721,594	2	351.038,067 285.713,367	8.227
2	351.038,067 285.713,367	3	351.613,678 285.693,682	575.947
3	351.613,678 285.693,682	4	351.614,054 285.701,898	8.225
4	351.614,054 285.701,898	1	351.038,103 285.721,594	576.288

**** Lungimile segmentelor sunt determinate în planul de proiecție Stereo 70 și sunt rotunjite la 1 milimetru.**

***** Distanța dintre puncte este formată din segmente cumulate ce sunt mai mici decât valoarea 1 milimetru.**

**DATE DESPRE IMOBILUL NR. 4848**

Oficiul de Cadastru și Publicitate Imobiliară DOLJ
 Biroul de Cadastru și Publicitate Imobiliară Craiova

A. Partea I. Descrierea imobilului

TEREN Extravilan

Adresa: Jud. Dolj, T 56, P 45

Nr. Crt	Nr cadastral Nr. topografic	Suprafața* (mp)	Observații / Referințe
A1		Din acte: 10.080 Masurata: 9.432	Sector cadastral:17 Teren neimprejmuit; PROCENT DIMINUARE 6.42%;

B. Partea II. Proprietari și acte

Inscrieri privitoare la dreptul de proprietate și alte drepturi reale		Referințe
0 / 19/05/2022		
Act Notarial nr. CM:258, din 23/12/2011 emis de NP STOENESCU FLOREA;		
B1	Intabulare, drept de PROPRIETATE, dobandit prin Succesiune, cota actuala 1/1, cota initiala 1/1 1) PLENICEANU EMIL	A1

C. Partea III. SARCINI .


Inscrieri privind dezmembramintele dreptului de proprietate, drepturi reale de garanție și sarcini	Referințe
NU SUNT	

Anexa Nr. 1 La Partea I

Teren

Nr cadastral	Suprafața (mp)*	Observații / Referințe
	Din acte: 10.080 Masurata: 9.432	PROCENT DIMINUARE 6.42%;

* Suprafața este determinată în planul de proiecție Stereo 70.



Date referitoare la teren

Crt	Categorie folosință	Intra vilan	Suprafața (mp)	Tarla	Parcelă	Nr. topo	Observații / Referințe
1	arabil	NU	9.432	56	45	-	

Lungime Segmente

1) Valorile lungimilor segmentelor sunt obținute din proiecție în plan.

Punct început	X / Y	Punct sfârșit	X / Y	Lungime segment (** (m)
1	351.038,067 285.713,367	2	351.037,995 285.696,973	16.394
2	351.037,995 285.696,973	3	351.612,929 285.677,312	575.27
3	351.612,929 285.677,312	4	351.613,678 285.693,682	16.387
4	351.613,678 285.693,682	1	351.038,067 285.713,367	575.947

**** Lungimile segmentelor sunt determinate în planul de proiecție Stereo 70 și sunt rotunjite la 1 milimetru.**

***** Distanța dintre puncte este formată din segmente cumulate ce sunt mai mici decât valoarea 1 milimetru.**

**DATE DESPRE IMOBILUL NR. 4849**

Oficiul de Cadastru și Publicitate Imobiliară DOLJ
Biroul de Cadastru și Publicitate Imobiliară Craiova

A. Partea I. Descrierea imobilului

TEREN Extravilan

Adresa: Jud. Dolj, T 56, P 46

Nr. Crt	Nr cadastral Nr. topografic	Suprafața* (mp)	Observații / Referințe
A1		Din acte: 9.107 Masurata: 8.522	Sector cadastral:17 Teren neimprejmuit; PROCENT DIMINUARE 6.42%;

B. Partea II. Proprietari și acte

Inscrieri privitoare la dreptul de proprietate și alte drepturi reale		Referințe
0 / 19/05/2022		
Act Administrativ nr. TDP:2023-44772, din 09/12/1996 emis de COMISIA JUDETEANA DOLJ;		
B1	Intabulare, drept de PROPRIETATE, dobandit prin Reconstituire, cota actuala 1/1, cota initiala 1/1 1) COMBEI PARASCHIVA, LIPSA CNP	A1

C. Partea III. SARCINI .


Inscrieri privind dezmembramintele dreptului de proprietate, drepturi reale de garanție și sarcini	Referințe
NU SUNT	

Anexa Nr. 1 La Partea I

Teren

Nr cadastral	Suprafața (mp)*	Observații / Referințe
	Din acte: 9.107 Masurata: 8.522	PROCENT DIMINUARE 6.42%;

* Suprafața este determinată în planul de proiecție Stereo 70.



Date referitoare la teren

Crt	Categorie folosință	Intra vilan	Suprafața (mp)	Tarla	Parcelă	Nr. topo	Observații / Referințe
1	arabil	NU	8.522	56	46	-	

Lungime Segmente

1) Valorile lungimilor segmentelor sunt obținute din proiecție în plan.

Punct început	X / Y	Punct sfârșit	X / Y	Lungime segment (** (m)
1	351.037,995 285.696,973	2	351.037,929 285.682,145	14.828
2	351.037,929 285.682,145	3	351.612,251 285.662,505	574.658
3	351.612,251 285.662,505	4	351.612,929 285.677,312	14.823
4	351.612,929 285.677,312	1	351.037,995 285.696,973	575.27

**** Lungimile segmentelor sunt determinate în planul de proiecție Stereo 70 și sunt rotunjite la 1 milimetru.**

***** Distanța dintre puncte este formată din segmente cumulate ce sunt mai mici decât valoarea 1 milimetru.**

**DATE DESPRE IMOBILUL NR. 4850**

Oficiul de Cadastru și Publicitate Imobiliară DOLJ
Biroul de Cadastru și Publicitate Imobiliară Craiova

A. Partea I. Descrierea imobilului

TEREN Extravilan

Adresa: Jud. Dolj, T 56, P 48

Nr. Crt	Nr cadastral Nr. topografic	Suprafața* (mp)	Observații / Referințe
A1		Din acte: 5.316 Masurata: 4.974	Sector cadastral:17 Teren neimprejmuit; PROCENT DIMINUARE 6.42%;

B. Partea II. Proprietari și acte

Inscrieri privitoare la dreptul de proprietate și alte drepturi reale		Referințe
0 / 19/05/2022		
Act Administrativ nr. TDP:2055-44772, din 09/12/1996 emis de COMISIA JUDETEANA DOLJ;		
B1	Intabulare, drept de PROPRIETATE, dobandit prin Reconstituire, cota actuala 1/1, cota initiala 1/1 1) DRAGA GHEORGHE, LIPSA CNP	A1

C. Partea III. SARCINI .

Inscrieri privind dezmembramintele dreptului de proprietate, drepturi reale de garanție și sarcini	Referințe
NU SUNT	


Anexa Nr. 1 La Partea I

Teren

Nr cadastral	Suprafața (mp)*	Observații / Referințe
	Din acte: 5.316 Masurata: 4.974	PROCENT DIMINUARE 6.42%;

* Suprafața este determinată în planul de proiecție Stereo 70.

DETALII LINIARE IMOBIL



Date referitoare la teren

Crt	Categorie folosință	Intra vilan	Suprafața (mp)	Tarla	Parcelă	Nr. topo	Observații / Referințe
1	arabil	NU	4.974	56	48	-	

Lungime Segmente

1) Valorile lungimilor segmentelor sunt obținute din proiecție în plan.

Punct început	X / Y	Punct sfârșit	X / Y	Lungime segment (** (m)
1	351.037,929 285.682,145	2	351.037,891 285.673,483	8.662
2	351.037,891 285.673,483	3	351.611,855 285.653,855	574.3
3	351.611,855 285.653,855	4	351.612,251 285.662,505	8.659
4	351.612,251 285.662,505	1	351.037,929 285.682,145	574.658

**** Lungimile segmentelor sunt determinate în planul de proiecție Stereo 70 și sunt rotunjite la 1 milimetru.**

***** Distanța dintre puncte este formată din segmente cumulate ce sunt mai mici decât valoarea 1 milimetru.**

**DATE DESPRE IMOBILUL NR. 4851**

Oficiul de Cadastru și Publicitate Imobiliară DOLJ
Biroul de Cadastru și Publicitate Imobiliară Craiova

A. Partea I. Descrierea imobilului

TEREN Extravilan

Adresa: Jud. Dolj, T 56, P 49

Nr. Crt	Nr cadastral Nr. topografic	Suprafața* (mp)	Observații / Referințe
A1		Din acte: 4.940 Masurata: 4.623	Sector cadastral:17 Teren neimprejmuit; PROCENT DIMINUARE 6.42%;

B. Partea II. Proprietari și acte

Inscrieri privitoare la dreptul de proprietate și alte drepturi reale		Referințe
0 / 19/05/2022		
Act Administrativ nr. TDP:2491-19512, din 22/01/1997 emis de COMISIA JUDETEANA DOLJ;		
B1	Intabulare, drept de PROPRIETATE, dobandit prin Reconstituire, cota actuala 1/1, cota initiala 1/1 1) TUCU ION, LIPSA CNP	A1


C. Partea III. SARCINI .

Inscrieri privind dezmembramintele dreptului de proprietate, drepturi reale de garanție și sarcini	Referințe
NU SUNT	

Anexa Nr. 1 La Partea I**Teren**

Nr cadastral	Suprafața (mp)*	Observații / Referințe
	Din acte: 4.940 Masurata: 4.623	PROCENT DIMINUARE 6.42%;

* Suprafața este determinată în planul de proiecție Stereo 70.

DETALII LINIARE IMOBIL**Date referitoare la teren**

Crt	Categorie folosință	Intra vilan	Suprafața (mp)	Tarla	Parcelă	Nr. topo	Observații / Referințe
1	arabil	NU	4.623	56	49	-	

Lungime Segmente

1) Valorile lungimilor segmentelor sunt obținute din proiecție în plan.

Punct început	X / Y	Punct sfârșit	X / Y	Lungime segment (** (m)
1	351.037,891 285.673,483	2	351.037,855 285.665,427	8.056
2	351.037,855 285.665,427	3	351.611,487 285.645,811	573.967
3	351.611,487 285.645,811	4	351.611,855 285.653,855	8.052
4	351.611,855 285.653,855	1	351.037,891 285.673,483	574.3

**** Lungimile segmentelor sunt determinate în planul de proiecție Stereo 70 și sunt rotunjite la 1 milimetru.**

***** Distanța dintre puncte este formată din segmente cumulate ce sunt mai mici decât valoarea 1 milimetru.**

**DATE DESPRE IMOBILUL NR. 4852**

Oficiul de Cadastru și Publicitate Imobiliară DOLJ
Biroul de Cadastru și Publicitate Imobiliară Craiova

A. Partea I. Descrierea imobilului

TEREN Extravilan

Adresa: Jud. Dolj, T 56, P 50

Nr. Crt	Nr cadastral Nr. topografic	Suprafața* (mp)	Observații / Referințe
A1		Din acte: 10.515 Masurata: 9.839	Sector cadastral:17 Teren neimprejmuit; PROCENT DIMINUARE 6.42%;

B. Partea II. Proprietari și acte

Inscrieri privitoare la dreptul de proprietate și alte drepturi reale		Referințe
0 / 19/05/2022		
Act Administrativ nr. TDP:2345-19545, din 20/01/1997 emis de COMISIA JUDETEANA DOLJ;		
B1	Intabulare, drept de PROPRIETATE, dobandit prin Reconstituire, cota actuala 1/1, cota initiala 1/1 1) NEAGOE STEFANA, LIPSA CNP	A1

C. Partea III. SARCINI .


Inscrieri privind dezmembramintele dreptului de proprietate, drepturi reale de garanție și sarcini	Referințe
NU SUNT	

Anexa Nr. 1 La Partea I

Teren

Nr cadastral	Suprafața (mp)*	Observații / Referințe
	Din acte: 10.515 Masurata: 9.839	PROCENT DIMINUARE 6.42%;

* Suprafața este determinată în planul de proiecție Stereo 70.



Date referitoare la teren

Crt	Categorie folosință	Intra vilan	Suprafața (mp)	Tarla	Parcelă	Nr. topo	Observații / Referințe
1	arabil	NU	9.839	56	50	-	

Lungime Segmente

1) Valorile lungimilor segmentelor sunt obținute din proiecție în plan.

Punct început	X / Y	Punct sfârșit	X / Y	Lungime segment (** (m)
1	351.037,855 285.665,427	2	351.037,779 285.648,267	17.16
2	351.037,779 285.648,267	3	351.610,702 285.628,675	573.258
3	351.610,702 285.628,675	4	351.611,487 285.645,811	17.154
4	351.611,487 285.645,811	1	351.037,855 285.665,427	573.967

**** Lungimile segmentelor sunt determinate în planul de proiecție Stereo 70 și sunt rotunjite la 1 milimetru.**

***** Distanța dintre puncte este formată din segmente cumulate ce sunt mai mici decât valoarea 1 milimetru.**

**DATE DESPRE IMOBILUL NR. 4853**

Oficiul de Cadastru și Publicitate Imobiliară DOLJ
 Biroul de Cadastru și Publicitate Imobiliară Craiova

A. Partea I. Descrierea imobilului

TEREN Extravilan

Adresa: Jud. Dolj, T 56, P 51

Nr. Crt	Nr cadastral Nr. topografic	Suprafața* (mp)	Observații / Referințe
A1		Din acte: 4.744 Masurata: 4.439	Sector cadastral:17 Teren neimprejmuit; PROCENT DIMINUARE 6.42%;

B. Partea II. Proprietari și acte

Inscrieri privitoare la dreptul de proprietate și alte drepturi reale		Referințe
0 / 19/05/2022		
Act Administrativ nr. TDP:2514-60679, din 17/02/1997 emis de COMISIA JUDETEANA DOLJ;		
B1	Intabulare, drept de PROPRIETATE, dobandit prin Reconstituire, cota actuala 1/1, cota initiala 1/1 1) NEAGOE IULIAN, LIPSA CNP	A1

C. Partea III. SARCINI .

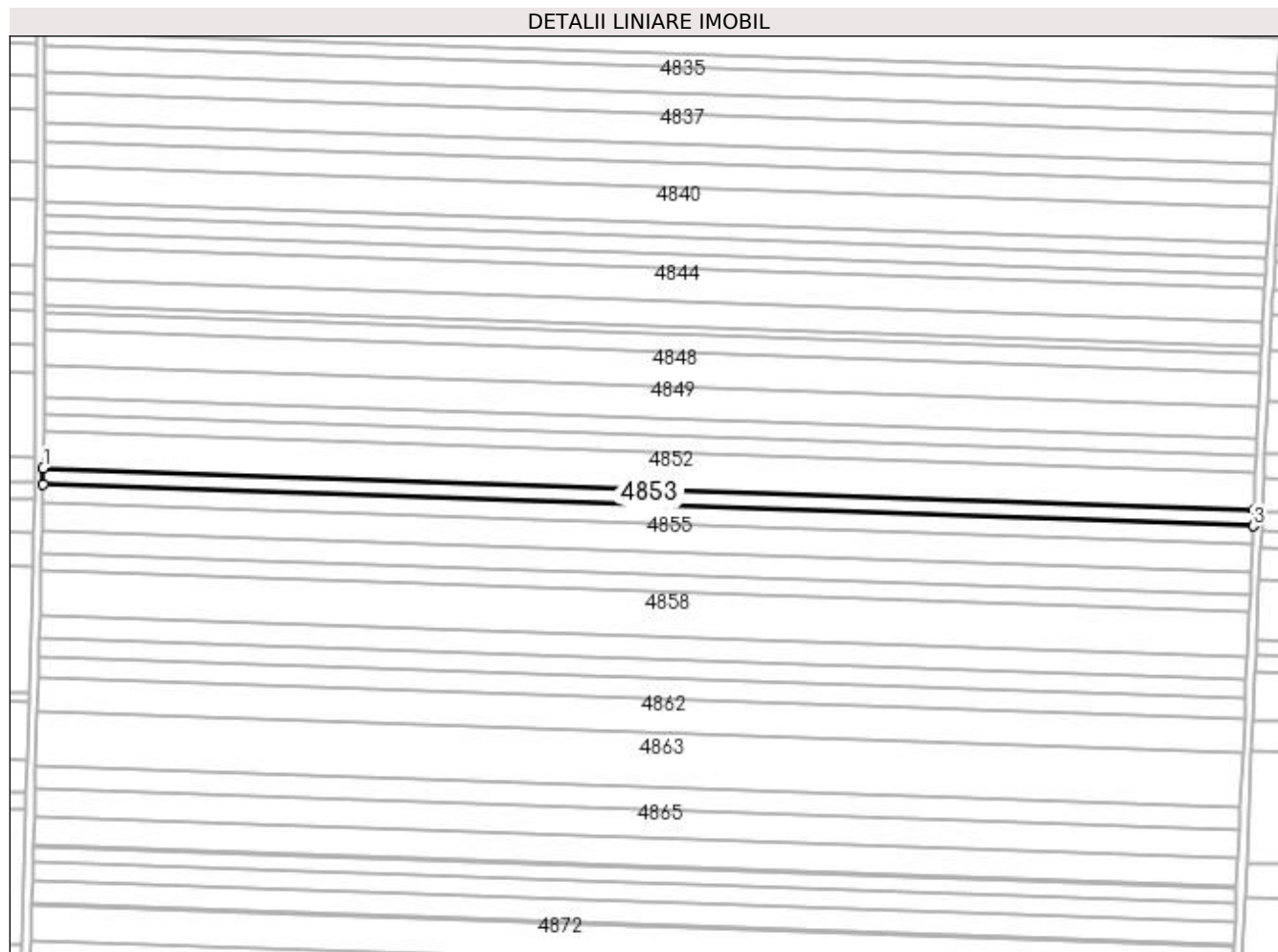
Inscrieri privind dezmembramintele dreptului de proprietate, drepturi reale de garanție și sarcini	Referințe
NU SUNT	

Anexa Nr. 1 La Partea I

Teren

Nr cadastral	Suprafața (mp)*	Observații / Referințe
	Din acte: 4.744 Masurata: 4.439	PROCENT DIMINUARE 6.42%;

* Suprafața este determinată în planul de proiecție Stereo 70.



Date referitoare la teren

Crt	Categorie folosință	Intra vilan	Suprafața (mp)	Tarla	Parcelă	Nr. topo	Observații / Referințe
1	arabil	NU	4.439	56	51	-	

Lungime Segmente

1) Valorile lungimilor segmentelor sunt obținute din proiecție în plan.

Punct început	X / Y	Punct sfârșit	X / Y	Lungime segment (** (m)
1	351.037,779 285.648,267	2	351.037,745 285.640,518	7.749
2	351.037,745 285.640,518	3	351.610,348 285.620,937	572.938
3	351.610,348 285.620,937	4	351.610,702 285.628,675	7.746
4	351.610,702 285.628,675	1	351.037,779 285.648,267	573.258

**** Lungimile segmentelor sunt determinate în planul de proiecție Stereo 70 și sunt rotunjite la 1 milimetru.**

***** Distanța dintre puncte este formată din segmente cumulate ce sunt mai mici decât valoarea 1 milimetru.**

**DATE DESPRE IMOBILUL NR. 4854**

Oficiul de Cadastru și Publicitate Imobiliară DOLJ
 Biroul de Cadastru și Publicitate Imobiliară Craiova

A. Partea I. Descrierea imobilului

TEREN Extravilan

Adresa: Jud. Dolj, T 56, P 52

Nr. Crt	Nr cadastral Nr. topografic	Suprafața* (mp)	Observații / Referințe
A1		Din acte: 5.040 Masurata: 4.716	Sector cadastral:17 Teren neimprejmuit; PROCENT DIMINUARE 6.42%;

B. Partea II. Proprietari și acte

Inscrieri privitoare la dreptul de proprietate și alte drepturi reale		Referințe
0 / 19/05/2022		
Act Administrativ nr. TDP:2322-19545, din 20/01/1997 emis de COMISIA JUDETEANA DOLJ;		
B1	Intabulare, drept de PROPRIETATE, dobandit prin Reconstituire, cota actuala 1/1, cota initiala 1/1 1) BADEA GHEORGHE , LIPSA CNP	A1

C. Partea III. SARCINI .


Inscrieri privind dezmembramintele dreptului de proprietate, drepturi reale de garanție și sarcini	Referințe
NU SUNT	

Anexa Nr. 1 La Partea I

Teren

Nr cadastral	Suprafața (mp)*	Observații / Referințe
	Din acte: 5.040 Masurata: 4.716	PROCENT DIMINUARE 6.42%;

* Suprafața este determinată în planul de proiecție Stereo 70.



Date referitoare la teren

Crt	Categorie folosință	Intra vilan	Suprafața (mp)	Tarla	Parcelă	Nr. topo	Observații / Referințe
1	arabil	NU	4.716	56	52	-	

Lungime Segmente

1) Valorile lungimilor segmentelor sunt obținute din proiecție în plan.

Punct început	X / Y	Punct sfârșit	X / Y	Lungime segment (** (m)
1	351.037,745 285.640,518	2	351.037,732 285.637,495	3.023
2	351.037,732 285.637,495	3	351.037,587 285.632,286	5.211
3	351.037,587 285.632,286	4	351.609,971 285.612,712	572.719
4	351.609,971 285.612,712	5	351.610,348 285.620,937	8.234
5	351.610,348 285.620,937	1	351.037,745 285.640,518	572.938

**** Lungimile segmentelor sunt determinate în planul de proiecție Stereo 70 și sunt rotunjite la 1 milimetru.**

***** Distanța dintre puncte este formată din segmente cumulate ce sunt mai mici decât valoarea 1 milimetru.**

**DATE DESPRE IMOBILUL NR. 4855**

Oficiul de Cadastru și Publicitate Imobiliară DOLJ
Biroul de Cadastru și Publicitate Imobiliară Craiova

A. Partea I. Descrierea imobilului

TEREN Extravilan

Adresa: Jud. Dolj, T 56, P 53

Nr. Crt	Nr cadastral Nr. topografic	Suprafața* (mp)	Observații / Referințe
A1		Din acte: 8.198 Masurata: 7.671	Sector cadastral:17 Teren neimprejmuit; PROCENT DIMINUARE 6.42%;

B. Partea II. Proprietari și acte

Inscrieri privitoare la dreptul de proprietate și alte drepturi reale		Referințe
0 / 19/05/2022		
Act Administrativ nr. TDP:1721-14907, din 06/12/1996 emis de COMISIA JUDETEANA DOLJ (CERTIF. DE DECES:DS 493118/03.09.2010;);		
B1	Intabulare, drept de PROPRIETATE, dobandit prin Reconstituire, cota actuala 1/1, cota initiala 1/1 1) PASMACH GHEORGHE, DECEDAT DEFUNCT:Da	A1

C. Partea III. SARCINI .

Inscrieri privind dezmembramintele dreptului de proprietate, drepturi reale de garanție și sarcini	Referințe
NU SUNT	


Anexa Nr. 1 La Partea I

Teren

Nr cadastral	Suprafața (mp)*	Observații / Referințe
	Din acte: 8.198 Masurata: 7.671	PROCENT DIMINUARE 6.42%;

* Suprafața este determinată în planul de proiecție Stereo 70.

DETALII LINIARE IMOBIL



Date referitoare la teren

Crt	Categorie folosință	Intra vilan	Suprafața (mp)	Tarla	Parcelă	Nr. topo	Observații / Referințe
1	arabil	NU	7.671	56	53	-	

Lungime Segmente

1) Valorile lungimilor segmentelor sunt obținute din proiecție în plan.

Punct început	X / Y	Punct sfârșit	X / Y	Lungime segment (** (m)
1	351.037,587 285.632,286	2	351.037,215 285.618,894	13.397
2	351.037,215 285.618,894	3	351.609,358 285.599,328	572.477
3	351.609,358 285.599,328	4	351.609,971 285.612,712	13.398
4	351.609,971 285.612,712	1	351.037,587 285.632,286	572.719

**** Lungimile segmentelor sunt determinate în planul de proiecție Stereo 70 și sunt rotunjite la 1 milimetru.**

***** Distanța dintre puncte este formată din segmente cumulate ce sunt mai mici decât valoarea 1 milimetru.**

**DATE DESPRE IMOBILUL NR. 4856**

Oficiul de Cadastru și Publicitate Imobiliară DOLJ
Biroul de Cadastru și Publicitate Imobiliară Craiova

A. Partea I. Descrierea imobilului

TEREN Extravilan

Nr. CF vechi:70
Nr. cadastral vechi:89

Adresa: Jud. Dolj, T 56, P 54

Nr. Crt	Nr cadastral Nr. topografic	Suprafata* (mp)	Observatii / Referinta
A1	32892	Din acte: 6.480 Masurata: 6.482	Sector cadastral:17 Teren neimprejmuit;

B. Partea II. Proprietari și acte

Inscrieri privitoare la dreptul de proprietate și alte drepturi reale		Referinta
534 / 12/07/2001		
Act Notarial nr. CVC:1379, din 12/07/2001 emis de NP Stoenescu F;		
B1	Intabulare, drept de PROPRIETATE, dobandit prin Conventie, cota actuala 1/1, cota initiala 1/1 1) VILA ILIE, LIPSA CNP	A1

C. Partea III. SARCINI .


Inscrieri privind dezmembramintele dreptului de proprietate, drepturi reale de garantie și sarcini	Referinta
NU SUNT	

Anexa Nr. 1 La Partea I

Teren

Nr cadastral	Suprafața (mp)*	Observații / Referințe
32892	Din acte: 6.480 Masurata: 6.482	

* Suprafața este determinată în planul de proiecție Stereo 70.



Date referitoare la teren

Crt	Categorie folosință	Intra vilan	Suprafața (mp)	Tarla	Parcelă	Nr. topo	Observații / Referințe
1	arabil	NU	6.482	56	54	-	

Lungime Segmente

1) Valorile lungimilor segmentelor sunt obținute din proiecție în plan.

Punct început	X / Y	Punct sfârșit	X / Y	Lungime segment (** (m)
1	351.037,215 285.618,894	2	351.036,9 285.607,573	11.325
2	351.036,9 285.607,573	3	351.608,841 285.588,015	572.275
3	351.608,841 285.588,015	4	351.609,358 285.599,328	11.325
4	351.609,358 285.599,328	1	351.037,215 285.618,894	572.477

**** Lungimile segmentelor sunt determinate în planul de proiecție Stereo 70 și sunt rotunjite la 1 milimetru.**

***** Distanța dintre puncte este formată din segmente cumulate ce sunt mai mici decât valoarea 1 milimetru.**

**DATE DESPRE IMOBILUL NR. 4857**

Oficiul de Cadastru și Publicitate Imobiliară DOLJ
Biroul de Cadastru și Publicitate Imobiliară Craiova

A. Partea I. Descrierea imobilului

TEREN Extravilan

Adresa: Jud. Dolj, T 56, P 55

Nr. Crt	Nr cadastral Nr. topografic	Suprafața* (mp)	Observații / Referințe
A1		Din acte: 4.555 Masurata: 4.262	Sector cadastral:17 Teren neimprejmuit; PROCENT DIMINUARE 6.42%;

B. Partea II. Proprietari și acte

Inscrieri privitoare la dreptul de proprietate și alte drepturi reale		Referințe
0 / 19/05/2022		
Act Administrativ nr. TDP:2330-19545, din 20/01/1997 emis de COMISIA JUDETEANA DOLJ;		
B1	Intabulare, drept de PROPRIETATE, dobandit prin Reconstituire, cota actuala 1/1, cota initiala 1/1 1) SANDU MARIA, LIPSA CNP	A1


C. Partea III. SARCINI .

Inscrieri privind dezmembramintele dreptului de proprietate, drepturi reale de garanție și sarcini	Referințe
NU SUNT	

Anexa Nr. 1 La Partea I**Teren**

Nr cadastral	Suprafața (mp)*	Observații / Referințe
	Din acte: 4.555 Masurata: 4.262	PROCENT DIMINUARE 6.42%;

* Suprafața este determinată în planul de proiecție Stereo 70.

DETALII LINIARE IMOBIL**Date referitoare la teren**

Crt	Categorie folosință	Intra vilan	Suprafața (mp)	Tarla	Parcelă	Nr. topo	Observații / Referințe
1	arabil	NU	4.262	56	55	-	

Lungime Segmente

1) Valorile lungimilor segmentelor sunt obținute din proiecție în plan.

Punct început	X / Y	Punct sfârșit	X / Y	Lungime segment (** (m)
1	351.036,9 285.607,573	2	351.036,693 285.600,128	7.448
2	351.036,693 285.600,128	3	351.608,5 285.580,573	572.141
3	351.608,5 285.580,573	4	351.608,841 285.588,015	7.45
4	351.608,841 285.588,015	1	351.036,9 285.607,573	572.275

**** Lungimile segmentelor sunt determinate în planul de proiecție Stereo 70 și sunt rotunjite la 1 milimetru.**

***** Distanța dintre puncte este formată din segmente cumulate ce sunt mai mici decât valoarea 1 milimetru.**

**DATE DESPRE IMOBILUL NR. 4858**

Oficiul de Cadastru și Publicitate Imobiliară DOLJ
Biroul de Cadastru și Publicitate Imobiliară Craiova

A. Partea I. Descrierea imobilului

TEREN Extravilan

Adresa: Jud. Dolj, T 56, P 56

Nr. Crt	Nr cadastral Nr. topografic	Suprafața* (mp)	Observații / Referințe
A1	32585	12.266	Sector cadastral:17 Teren neimprejmuit;

B. Partea II. Proprietari și acte

Inscrieri privitoare la dreptul de proprietate și alte drepturi reale	Referințe
7808 / 18/01/2019	
Act Notarial nr. CVC:87, din 18/01/2019 emis de Stoenescu Florea;	
B1	A1
Intabulare, drept de PROPRIETATE, dobandit prin Conventie, cota actuala 1/1, cota initiala 1/1	
1) NICA GHEORGHE LELIUS	
2) NICA SIMONA	

C. Partea III. SARCINI .


Inscrieri privind dezmembramintele dreptului de proprietate, drepturi reale de garanție și sarcini	Referințe
NU SUNT	

Anexa Nr. 1 La Partea I

Teren

Nr cadastral	Suprafața (mp)*	Observații / Referințe
32585	12.266	

* Suprafața este determinată în planul de proiecție Stereo 70.



Date referitoare la teren

Crt	Categorie folosință	Intra vilan	Suprafața (mp)	Tarla	Parcelă	Nr. topo	Observații / Referințe
1	arabil	NU	12.266	56	56	-	

Lungime Segmente

1) Valorile lungimilor segmentelor sunt obținute din proiecție în plan.

Punct început	X / Y	Punct sfârșit	X / Y	Lungime segment (** (m)
1	351.036,693 285.600,128	2	351.036,097 285.578,69	21.446
2	351.036,097 285.578,69	3	351.607,519 285.559,148	571.756
3	351.607,519 285.559,148	4	351.608,5 285.580,573	21.447
4	351.608,5 285.580,573	1	351.036,693 285.600,128	572.141

**** Lungimile segmentelor sunt determinate în planul de proiecție Stereo 70 și sunt rotunjite la 1 milimetru.**

***** Distanța dintre puncte este formată din segmente cumulate ce sunt mai mici decât valoarea 1 milimetru.**

**DATE DESPRE IMOBILUL NR. 4859**

Oficiul de Cadastru și Publicitate Imobiliară DOLJ
Biroul de Cadastru și Publicitate Imobiliară Craiova

A. Partea I. Descrierea imobilului

TEREN Extravilan

Adresa: Jud. Dolj, T 56, P 57

Nr. Crt	Nr cadastral Nr. topografic	Suprafața* (mp)	Observații / Referințe
A1		Din acte: 6.400 Masurata: 5.989	Sector cadastral:17 Teren neimprejmuț; PROCENT DIMINUARE 6.42%;

B. Partea II. Proprietari și acte

Inscrieri privitoare la dreptul de proprietate și alte drepturi reale		Referințe
0 / 19/05/2022		
Act Notarial nr. CM:427, din 10/12/1998 emis de NP STOENESCU FLOREA;		
B1	Intabulare, drept de PROPRIETATE, dobandit prin Succesiune, cota actuala 1/1, cota initiala 1/1 1) MARINAS MARIN , LIPSA CNP	A1

C. Partea III. SARCINI .

Inscrieri privind dezmembramintele dreptului de proprietate, drepturi reale de garanție și sarcini	Referințe
NU SUNT	


Anexa Nr. 1 La Partea I

Teren

Nr cadastral	Suprafața (mp)*	Observații / Referințe
	Din acte: 6.400 Masurata: 5.989	PROCENT DIMINUARE 6.42%;

* Suprafața este determinată în planul de proiecție Stereo 70.

DETALII LINIARE IMOBIL



Date referitoare la teren

Crt	Categorie folosință	Intra vilan	Suprafața (mp)	Tarla	Parcelă	Nr. topo	Observații / Referințe
1	arabil	NU	5.989	56	57	-	

Lungime Segmente

1) Valorile lungimilor segmentelor sunt obținute din proiecție în plan.

Punct început	X / Y	Punct sfârșit	X / Y	Lungime segment (** (m)
1	351.036,097 285.578,69	2	351.035,806 285.568,217	10.477
2	351.035,806 285.568,217	3	351.607,04 285.548,682	571.568
3	351.607,04 285.548,682	4	351.607,519 285.559,148	10.477
4	351.607,519 285.559,148	1	351.036,097 285.578,69	571.756

**** Lungimile segmentelor sunt determinate în planul de proiecție Stereo 70 și sunt rotunjite la 1 milimetru.**

***** Distanța dintre puncte este formată din segmente cumulate ce sunt mai mici decât valoarea 1 milimetru.**

**DATE DESPRE IMOBILUL NR. 4860**

Oficiul de Cadastru și Publicitate Imobiliară DOLJ
Biroul de Cadastru și Publicitate Imobiliară Craiova

A. Partea I. Descrierea imobilului

TEREN Extravilan

Adresa: Jud. Dolj, T 56, P 58

Nr. Crt	Nr cadastral Nr. topografic	Suprafața* (mp)	Observații / Referințe
A1		Din acte: 5.754 Masurata: 5.384	Sector cadastral:17 Teren neimprejmuit; PROCENT DIMINUARE 6.42%;

B. Partea II. Proprietari și acte

Inscrieri privitoare la dreptul de proprietate și alte drepturi reale		Referințe
0 / 19/05/2022		
Act Administrativ nr. TDP:2734-59334, din 26/08/1998 emis de COMISIA JUDETEANA DOLJ;		
B1	Intabulare, drept de PROPRIETATE, dobandit prin Reconstituire, cota actuala 1/1, cota initiala 1/1 1) MARINAS MARIN , LIPSA CNP	A1

C. Partea III. SARCINI .

Inscrieri privind dezmembramintele dreptului de proprietate, drepturi reale de garanție și sarcini	Referințe
NU SUNT	


Anexa Nr. 1 La Partea I

Teren

Nr cadastral	Suprafața (mp)*	Observații / Referințe
	Din acte: 5.754 Masurata: 5.384	PROCENT DIMINUARE 6.42%;

* Suprafața este determinată în planul de proiecție Stereo 70.

DETALII LINIARE IMOBIL



Date referitoare la teren

Crt	Categorie folosință	Intra vilan	Suprafața (mp)	Tarla	Parcelă	Nr. topo	Observații / Referințe
1	arabil	NU	5.384	56	58	-	

Lungime Segmente

1) Valorile lungimilor segmentelor sunt obținute din proiecție în plan.

Punct început	X / Y	Punct sfârșit	X / Y	Lungime segment (** (m)
1	351.035,806 285.568,217	2	351.035,545 285.558,799	9.422
2	351.035,545 285.558,799	3	351.606,609 285.539,27	571.398
3	351.606,609 285.539,27	4	351.607,04 285.548,682	9.422
4	351.607,04 285.548,682	1	351.035,806 285.568,217	571.568

**** Lungimile segmentelor sunt determinate în planul de proiecție Stereo 70 și sunt rotunjite la 1 milimetru.**

***** Distanța dintre puncte este formată din segmente cumulate ce sunt mai mici decât valoarea 1 milimetru.**

**DATE DESPRE IMOBILUL NR. 4861**

Oficiul de Cadastru și Publicitate Imobiliară DOLJ
Biroul de Cadastru și Publicitate Imobiliară Craiova

A. Partea I. Descrierea imobilului

TEREN Extravilan

Adresa: Jud. Dolj, T 56, P 59

Nr. Crt	Nr cadastral Nr. topografic	Suprafața* (mp)	Observații / Referințe
A1		Din acte: 5.900 Masurata: 5.521	Sector cadastral:17 Teren neimprejmuit; PROCENT DIMINUARE 6.42%;

B. Partea II. Proprietari și acte

Inscrieri privitoare la dreptul de proprietate și alte drepturi reale		Referințe
0 / 19/05/2022		
Act Administrativ nr. TDP:2630-47996, din 27/11/1997 emis de COMISIA JUDETEANA DOLJ;		
B1	Intabulare, drept de PROPRIETATE, dobandit prin Reconstituire, cota actuala 1/1, cota initiala 1/1 1) ZGLIMBEA DUMITRU, LIPSA CNP	A1

C. Partea III. SARCINI .

Inscrieri privind dezmembramintele dreptului de proprietate, drepturi reale de garanție și sarcini	Referințe
NU SUNT	


Anexa Nr. 1 La Partea I

Teren

Nr cadastral	Suprafața (mp)*	Observații / Referințe
	Din acte: 5.900 Masurata: 5.521	PROCENT DIMINUARE 6.42%;

* Suprafața este determinată în planul de proiecție Stereo 70.

DETALII LINIARE IMOBIL



Date referitoare la teren

Crt	Categorie folosință	Intra vilan	Suprafața (mp)	Tarla	Parcelă	Nr. topo	Observații / Referințe
1	arabil	NU	5.521	56	59	-	

Lungime Segmente

1) Valorile lungimilor segmentelor sunt obținute din proiecție în plan.

Punct început	X / Y	Punct sfârșit	X / Y	Lungime segment (** (m)
1	351.035,545 285.558,799	2	351.035,276 285.549,139	9.664
2	351.035,276 285.549,139	3	351.606,167 285.529,616	571.225
3	351.606,167 285.529,616	4	351.606,609 285.539,27	9.664
4	351.606,609 285.539,27	1	351.035,545 285.558,799	571.398

**** Lungimile segmentelor sunt determinate în planul de proiecție Stereo 70 și sunt rotunjite la 1 milimetru.**

***** Distanța dintre puncte este formată din segmente cumulate ce sunt mai mici decât valoarea 1 milimetru.**

**DATE DESPRE IMOBILUL NR. 4862**

Oficiul de Cadastru și Publicitate Imobiliară DOLJ
 Biroul de Cadastru și Publicitate Imobiliară Craiova

A. Partea I. Descrierea imobilului

TEREN Extravilan

Adresa: Jud. Dolj, T 56, P 60

Nr. Crt	Nr cadastral Nr. topografic	Suprafața* (mp)	Observații / Referințe
A1		Din acte: 9.762 Masurata: 9.135	Sector cadastral:17 Teren neimprejmuit; PROCENT DIMINUARE 6.42%;

B. Partea II. Proprietari și acte

Inscrieri privitoare la dreptul de proprietate și alte drepturi reale		Referințe
0 / 19/05/2022		
Act Administrativ nr. TDP:2392-19545, din 21/01/1997 emis de COMISIA JUDETEANA DOLJ;		
B1	Intabulare, drept de PROPRIETATE, dobandit prin Reconstituire, cota actuala 1/1, cota initiala 1/1 1) ZGLIMBEA PETRE, LIPSA CNP	A1

C. Partea III. SARCINI .


Inscrieri privind dezmembramintele dreptului de proprietate, drepturi reale de garanție și sarcini	Referințe
NU SUNT	

Anexa Nr. 1 La Partea I

Teren

Nr cadastral	Suprafața (mp)*	Observații / Referințe
	Din acte: 9.762 Masurata: 9.135	PROCENT DIMINUARE 6.42%;

* Suprafața este determinată în planul de proiecție Stereo 70.



Date referitoare la teren

Crt	Categorie folosință	Intra vilan	Suprafața (mp)	Tarla	Parcelă	Nr. topo	Observații / Referințe
1	arabil	NU	9.135	56	60	-	

Lungime Segmente

1) Valorile lungimilor segmentelor sunt obținute din proiecție în plan.

Punct început	X / Y	Punct sfârșit	X / Y	Lungime segment (** (m)
1	351.035,276 285.549,139	2	351.034,832 285.533,149	15.996
2	351.034,832 285.533,149	3	351.605,435 285.513,636	570.937
3	351.605,435 285.513,636	4	351.606,167 285.529,616	15.997
4	351.606,167 285.529,616	1	351.035,276 285.549,139	571.225

**** Lungimile segmentelor sunt determinate în planul de proiecție Stereo 70 și sunt rotunjite la 1 milimetru.**

***** Distanța dintre puncte este formată din segmente cumulate ce sunt mai mici decât valoarea 1 milimetru.**

**DATE DESPRE IMOBILUL NR. 4863**

Oficiul de Cadastru și Publicitate Imobiliară DOLJ
Biroul de Cadastru și Publicitate Imobiliară Craiova

A. Partea I. Descrierea imobilului

TEREN Extravilan

Adresa: Jud. Dolj, T 56, P 61

Nr. Crt	Nr cadastral Nr. topografic	Suprafața* (mp)	Observații / Referințe
A1		Din acte: 15.536 Masurata: 14.538	Sector cadastral:17 Teren neimprejmuit; PROCENT DIMINUARE 6.42%;

B. Partea II. Proprietari și acte

Inscrieri privitoare la dreptul de proprietate și alte drepturi reale		Referințe
0 / 19/05/2022		
Act Administrativ nr. TDP:2632-47996, din 27/11/1997 emis de COMISIA JUDETEANA DOLJ;		
B1	Intabulare, drept de PROPRIETATE, dobandit prin Reconstituire, cota actuala 1/1, cota initiala 1/1 1) ZGLIMBEA CONSTANTIN, LIPSA CNP	A1


C. Partea III. SARCINI .

Inscrieri privind dezmembramintele dreptului de proprietate, drepturi reale de garanție și sarcini	Referințe
NU SUNT	

Anexa Nr. 1 La Partea I**Teren**

Nr cadastral	Suprafața (mp)*	Observații / Referințe
	Din acte: 15.536 Masurata: 14.538	PROCENT DIMINUARE 6.42%;

* Suprafața este determinată în planul de proiecție Stereo 70.

DETALII LINIARE IMOBIL**Date referitoare la teren**

Crt	Categorie folosință	Intra vilan	Suprafața (mp)	Tarla	Parcelă	Nr. topo	Observații / Referințe
1	arabil	NU	14.538	56	61	-	

Lungime Segmente

1) Valorile lungimilor segmentelor sunt obținute din proiecție în plan.

Punct început	X / Y	Punct sfârșit	X / Y	Lungime segment (** (m)
1	351.034,832 285.533,149	2	351.034,124 285.507,685	25.474
2	351.034,124 285.507,685	3	351.604,27 285.488,187	570.479
3	351.604,27 285.488,187	4	351.605,435 285.513,636	25.476
4	351.605,435 285.513,636	1	351.034,832 285.533,149	570.937

**** Lungimile segmentelor sunt determinate în planul de proiecție Stereo 70 și sunt rotunjite la 1 milimetru.**

***** Distanța dintre puncte este formată din segmente cumulate ce sunt mai mici decât valoarea 1 milimetru.**

**DATE DESPRE IMOBILUL NR. 4864**

Oficiul de Cadastru și Publicitate Imobiliară DOLJ
Biroul de Cadastru și Publicitate Imobiliară Craiova

A. Partea I. Descrierea imobilului

TEREN Extravilan

Adresa: Jud. Dolj, T 56, P 62

Nr. Crt	Nr cadastral Nr. topografic	Suprafața* (mp)	Observații / Referințe
A1	31325	6.330	Sector cadastral:17 Teren neimprejmuit;

B. Partea II. Proprietari și acte

Inscrieri privitoare la dreptul de proprietate și alte drepturi reale	Referințe
109408 / 11/09/2015	
Hotarare Judecatoreasca nr. HJ:1807, din 16/09/2014 emis de JUDECATORIA CALAFAT;	
B1	A1
Intabulare, drept de PROPRIETATE, dobandit prin Hotarare Judecatoreasca, cota actuala 1/1, cota initiala 1/1	
1) SC ROMTEAM PROD SRL , CIF:15402740	

C. Partea III. SARCINI .

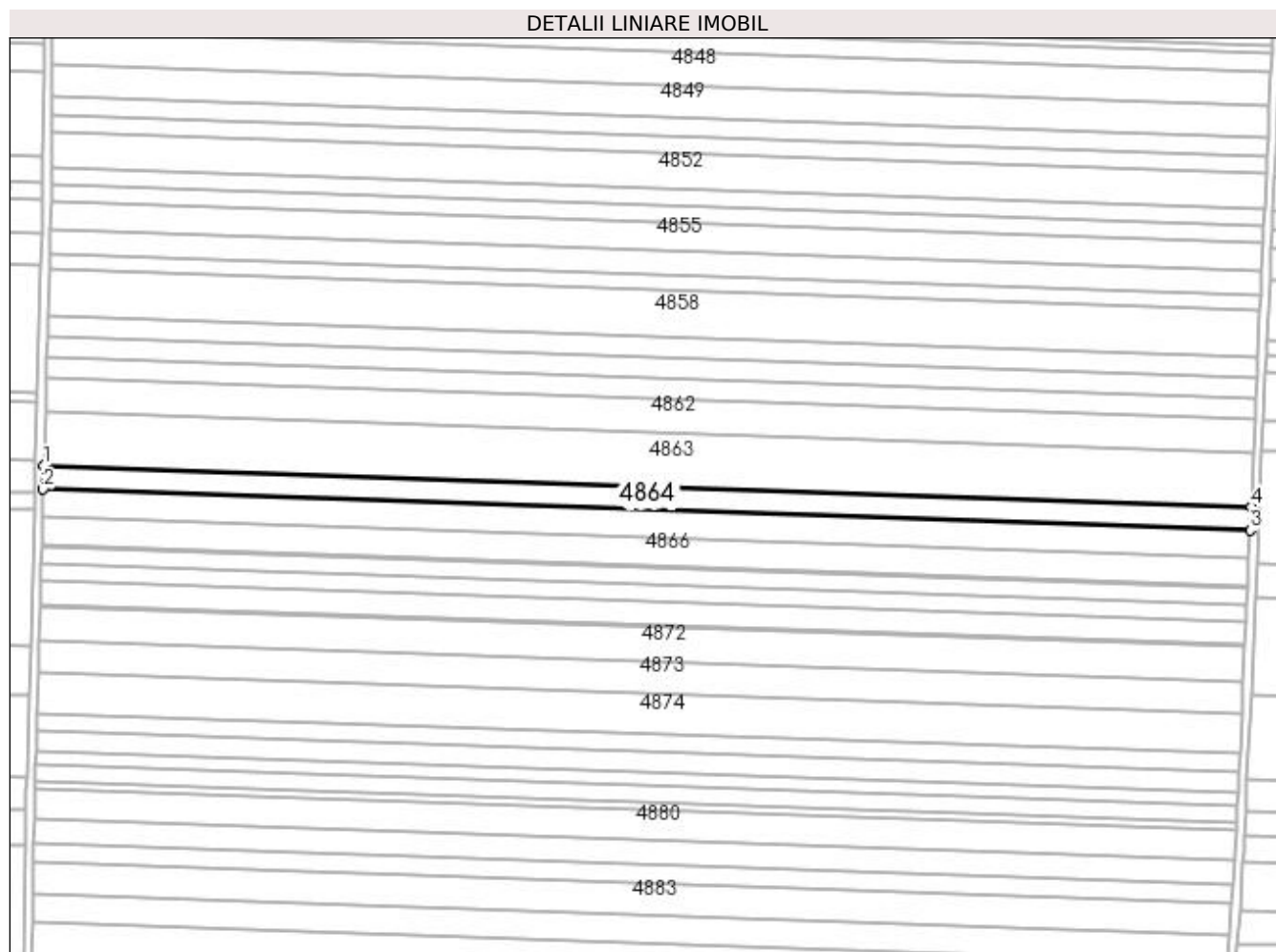
Inscrieri privind dezmembramintele dreptului de proprietate, drepturi reale de garanție și sarcini	Referințe
NU SUNT	

Anexa Nr. 1 La Partea I

Teren

Nr cadastral	Suprafața (mp)*	Observații / Referințe
31325	6.330	

* Suprafața este determinată în planul de proiecție Stereo 70.



Date referitoare la teren

Crt	Categorie folosință	Intra vilan	Suprafața (mp)	Tarla	Parcelă	Nr. topo	Observații / Referințe
1	arabil	NU	6.330	56	62	-	

Lungime Segmente

1) Valorile lungimilor segmentelor sunt obținute din proiecție în plan.

Punct început	X / Y	Punct sfârșit	X / Y	Lungime segment (** (m)
1	351.034,124 285.507,685	2	351.033,816 285.496,591	11.098
2	351.033,816 285.496,591	3	351.603,763 285.477,1	570.28
3	351.603,763 285.477,1	4	351.604,27 285.488,187	11.099
4	351.604,27 285.488,187	1	351.034,124 285.507,685	570.479

**** Lungimile segmentelor sunt determinate în planul de proiecție Stereo 70 și sunt rotunjite la 1 milimetru.**

***** Distanța dintre puncte este formată din segmente cumulate ce sunt mai mici decât valoarea 1 milimetru.**

**DATE DESPRE IMOBILUL NR. 4865**

Oficiul de Cadastru și Publicitate Imobiliară DOLJ
Biroul de Cadastru și Publicitate Imobiliară Craiova

A. Partea I. Descrierea imobilului

TEREN Extravilan

Adresa: Jud. Dolj, T 56, P 63

Nr. Crt	Nr cadastral Nr. topografic	Suprafața* (mp)	Observații / Referințe
A1		Din acte: 8.068 Masurata: 7.550	Sector cadastral:17 Teren neimprejmuit; PROCENT DIMINUARE 6.42%;

B. Partea II. Proprietari și acte

Inscrieri privitoare la dreptul de proprietate și alte drepturi reale		Referințe
0 / 19/05/2022		
Act Administrativ nr. TDP:2043-44772, din 09/12/1996 emis de COMISIA JUDETEANA DOLJ (CERTIF. DE DECES:DM 749494/09.10.2000;);		
B1	Intabulare, drept de PROPRIETATE, dobandit prin Reconstituire, cota actuala 1/1, cota initiala 1/1 1) VADUVA MARIN , DECEDAT DEFUNCT:Da	A1

C. Partea III. SARCINI .

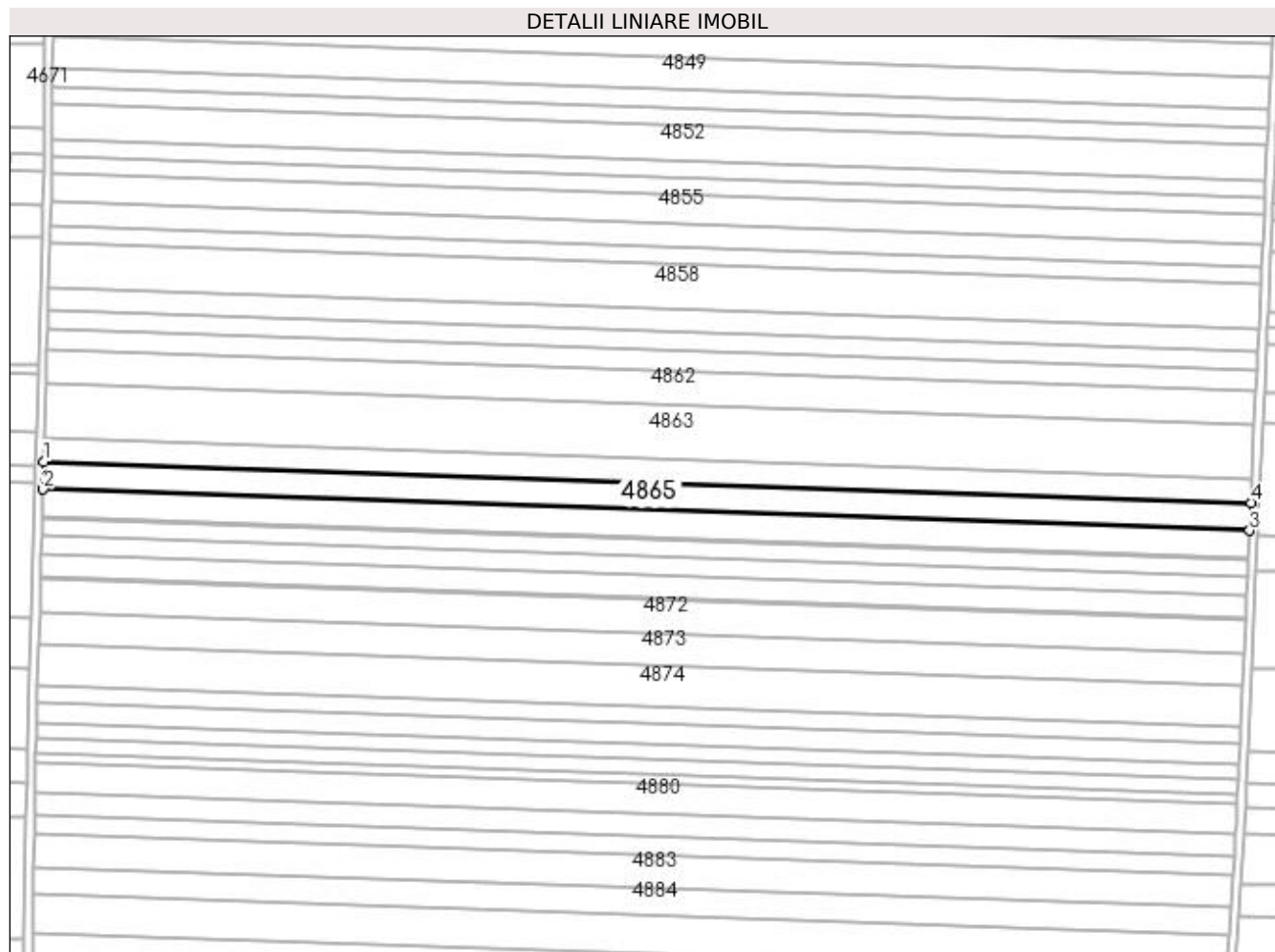
Inscrieri privind dezmembramintele dreptului de proprietate, drepturi reale de garanție și sarcini	Referințe
NU SUNT	

Anexa Nr. 1 La Partea I

Teren

Nr cadastral	Suprafața (mp)*	Observații / Referințe
	Din acte: 8.068 Masurata: 7.550	PROCENT DIMINUARE 6.42%;

* Suprafața este determinată în planul de proiecție Stereo 70.



Date referitoare la teren

Crt	Categorie folosință	Intra vilan	Suprafața (mp)	Tarla	Parcelă	Nr. topo	Observații / Referințe
1	arabil	NU	7.550	56	63	-	

Lungime Segmente

1) Valorile lungimilor segmentelor sunt obținute din proiecție în plan.

Punct început	X / Y	Punct sfârșit	X / Y	Lungime segment (** (m)
1	351.033,816 285.496,591	2	351.033,448 285.483,354	13.242
2	351.033,448 285.483,354	3	351.603,157 285.463,871	570.042
3	351.603,157 285.463,871	4	351.603,763 285.477,1	13.243
4	351.603,763 285.477,1	1	351.033,816 285.496,591	570.28

**** Lungimile segmentelor sunt determinate în planul de proiecție Stereo 70 și sunt rotunjite la 1 milimetru.**

***** Distanța dintre puncte este formată din segmente cumulate ce sunt mai mici decât valoarea 1 milimetru.**

**DATE DESPRE IMOBILUL NR. 4866**

Oficiul de Cadastru și Publicitate Imobiliară DOLJ
Biroul de Cadastru și Publicitate Imobiliară Craiova

A. Partea I. Descrierea imobilului

TEREN Extravilan

Adresa: Jud. Dolj, T 56, P 64

Nr. Crt	Nr cadastral Nr. topografic	Suprafața* (mp)	Observații / Referințe
A1	33648	7.494	Sector cadastral:17 Teren neimprejmuit;

B. Partea II. Proprietari și acte

Inscrieri privitoare la dreptul de proprietate și alte drepturi reale	Referințe
7194 / 17/01/2022	
Act Notarial nr. CVC:114, din 14/01/2022 emis de gherghe anca-costina;	
B1	A1
Intabulare, drept de PROPRIETATE, dobandit prin Conventie, cota actuala 1/1, cota initiala 1/1 1) BICU LIDIA	

C. Partea III. SARCINI .

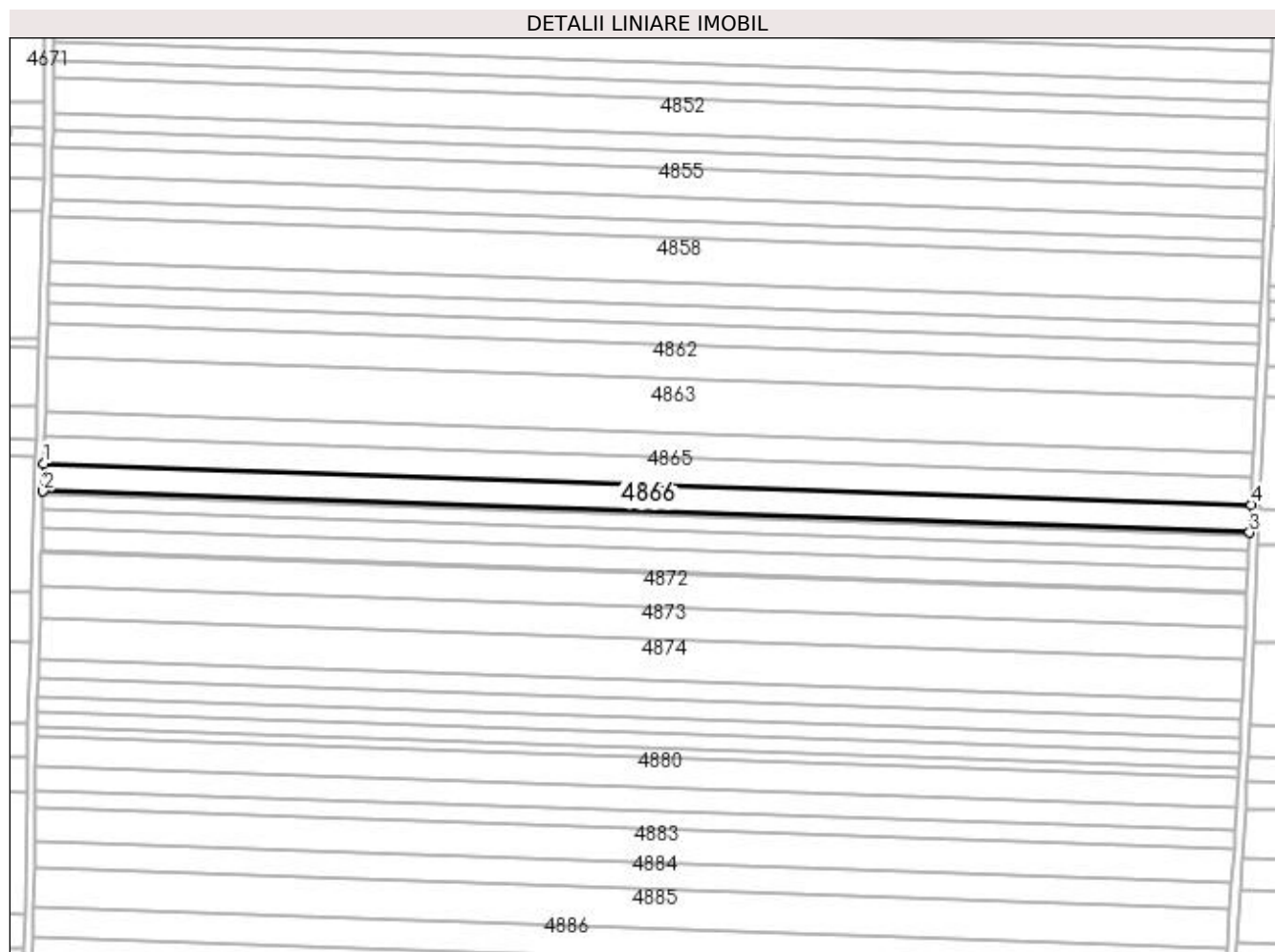
Inscrieri privind dezmembramintele dreptului de proprietate, drepturi reale de garanție și sarcini	Referințe
NU SUNT	

Anexa Nr. 1 La Partea I

Teren

Nr cadastral	Suprafața (mp)*	Observații / Referințe
33648	7.494	

* Suprafața este determinată în planul de proiecție Stereo 70.



Date referitoare la teren

Crt	Categorie folosință	Intravilan	Suprafața (mp)	Tarla	Parcelă	Nr. topo	Observații / Referințe
1	arabil	NU	7.494	56	64	-	

Lungime Segmente

1) Valorile lungimilor segmentelor sunt obținute din proiecție în plan.

Punct început	X / Y	Punct sfârșit	X / Y	Lungime segment (** (m)
1	351.033,448 285.483,354	2	351.033,082 285.470,209	13.15
2	351.033,082 285.470,209	3	351.602,556 285.450,735	569.807
3	351.602,556 285.450,735	4	351.603,157 285.463,871	13.15
4	351.603,157 285.463,871	1	351.033,448 285.483,354	570.042

**** Lungimile segmentelor sunt determinate în planul de proiecție Stereo 70 și sunt rotunjite la 1 milimetru.**

***** Distanța dintre puncte este formată din segmente cumulate ce sunt mai mici decât valoarea 1 milimetru.**

**DATE DESPRE IMOBILUL NR. 4867**

Oficiul de Cadastru și Publicitate Imobiliară DOLJ
Biroul de Cadastru și Publicitate Imobiliară Craiova

A. Partea I. Descrierea imobilului

TEREN Extravilan

Adresa: Jud. Dolj, T 56, P 65

Nr. Crt	Nr cadastral Nr. topografic	Suprafața* (mp)	Observații / Referințe
A1		Din acte: 590 Masurata: 552	Sector cadastral:17 Teren neimprejmuit; PROCENT DIMINUARE 6.42%;

B. Partea II. Proprietari și acte

Inscrieri privitoare la dreptul de proprietate și alte drepturi reale		Referințe
0 / 19/05/2022		
Act Administrativ nr. TDP:1209-45405, din 17/01/1995 emis de COMISIA JUDETEANA DOLJ;		
B1	Intabulare, drept de PROPRIETATE, dobandit prin Reconstituire, cota actuala 1/1, cota initiala 1/1 1) BAICON VALERIU , LIPSA CNP	A1


C. Partea III. SARCINI .

Inscrieri privind dezmembramintele dreptului de proprietate, drepturi reale de garanție și sarcini	Referințe
NU SUNT	

Anexa Nr. 1 La Partea I**Teren**

Nr cadastral	Suprafața (mp)*	Observații / Referințe
	Din acte: 590 Masurata: 552	PROCENT DIMINUARE 6.42%;

* Suprafața este determinată în planul de proiecție Stereo 70.

DETALII LINIARE IMOBIL**Date referitoare la teren**

Crt	Categorie folosință	Intra vilan	Suprafața (mp)	Tarla	Parcelă	Nr. topo	Observații / Referințe
1	arabil	NU	552	56	65	-	

Lungime Segmente

1) Valorile lungimilor segmentelor sunt obținute din proiecție în plan.

Punct început	X / Y	Punct sfârșit	X / Y	Lungime segment (** (m)
1	351.033,082 285.470,209	2	351.033,055 285.469,241	0.968
2	351.033,055 285.469,241	3	351.602,511 285.449,767	569.789
3	351.602,511 285.449,767	4	351.602,556 285.450,735	0.969
4	351.602,556 285.450,735	1	351.033,082 285.470,209	569.807

**** Lungimile segmentelor sunt determinate în planul de proiecție Stereo 70 și sunt rotunjite la 1 milimetru.**

***** Distanța dintre puncte este formată din segmente cumulate ce sunt mai mici decât valoarea 1 milimetru.**

**DATE DESPRE IMOBILUL NR. 4868**

Oficiul de Cadastru și Publicitate Imobiliară DOLJ
Biroul de Cadastru și Publicitate Imobiliară Craiova

A. Partea I. Descrierea imobilului

TEREN Extravilan

Adresa: Jud. Dolj, T 56, P 66

Nr. Crt	Nr cadastral Nr. topografic	Suprafața* (mp)	Observații / Referințe
A1	33659	4.300	Sector cadastral:17 Teren neimpregmuit;

B. Partea II. Proprietari și acte

Inscrieri privitoare la dreptul de proprietate și alte drepturi reale		Referințe
132568 / 19/05/2021		
Act Administrativ nr. TDP:2039-44772, din 09/12/1996 emis de COMISIA JUDETEANA DOLJ;		
B1	Intabulare, drept de PROPRIETATE, dobandit prin Reconstituire, cota actuala 1/2, cota initiala 1/2 1) IANCU MARIANA	A1
Act Notarial nr. CM:138, din 15/04/2021 emis de NP STOENESCU FLOREA (act notarial nr CM 137 din 15.04.2021, emis de NP STOENESCU FLOREA);		
B2	Intabulare, drept de PROPRIETATE, dobandit prin Succesiune, cota actuala 1/2, cota initiala 1/2 1) COJOCARU IONICA	A1

C. Partea III. SARCINI .

Inscrieri privind dezmembramintele dreptului de proprietate, drepturi reale de garanție și sarcini	Referințe
NU SUNT	


Anexa Nr. 1 La Partea I

Teren

Nr cadastral	Suprafața (mp)*	Observații / Referințe
33659	4.300	

* Suprafața este determinată în planul de proiecție Stereo 70.

DETALII LINIARE IMOBIL



Date referitoare la teren

Crt	Categorie folosință	Intravilan	Suprafața (mp)	Tarla	Parcelă	Nr. topo	Observații / Referințe
1	arabil	NU	4.300	56	66	-	

Lungime Segmente

1) Valorile lungimilor segmentelor sunt obținute din proiecție în plan.

Punct început	X / Y	Punct sfârșit	X / Y	Lungime segment (** (m))
1	351.033,055 285.469,241	2	351.032,846 285.461,696	7.548
2	351.032,846 285.461,696	3	351.602,166 285.442,227	569.653
3	351.602,166 285.442,227	4	351.602,511 285.449,767	7.548
4	351.602,511 285.449,767	1	351.033,055 285.469,241	569.789

**** Lungimile segmentelor sunt determinate în planul de proiecție Stereo 70 și sunt rotunjite la 1 milimetru.**

***** Distanța dintre puncte este formată din segmente cumulate ce sunt mai mici decât valoarea 1 milimetru.**

**DATE DESPRE IMOBILUL NR. 4869**

Oficiul de Cadastru și Publicitate Imobiliară DOLJ
 Biroul de Cadastru și Publicitate Imobiliară Craiova

A. Partea I. Descrierea imobilului

TEREN Extravilan

Adresa: Jud. Dolj, T 56, P 67

Nr. Crt	Nr cadastral Nr. topografic	Suprafața* (mp)	Observații / Referințe
A1		Din acte: 5.178 Masurata: 4.845	Sector cadastral:17 Teren neimprejmuit; PROCENT DIMINUARE 6.42%;

B. Partea II. Proprietari și acte

Inscrieri privitoare la dreptul de proprietate și alte drepturi reale		Referințe
0 / 19/05/2022		
Act Administrativ nr. TDP:2555-60679, din 18/02/1997 emis de COMISIA JUDETEANA DOLJ;		
B1	Intabulare, drept de PROPRIETATE, dobandit prin Reconstituire, cota actuala 1/1, cota initiala 1/1 1) COMBEI CONSTANTIN, LIPSA CNP	A1

C. Partea III. SARCINI .

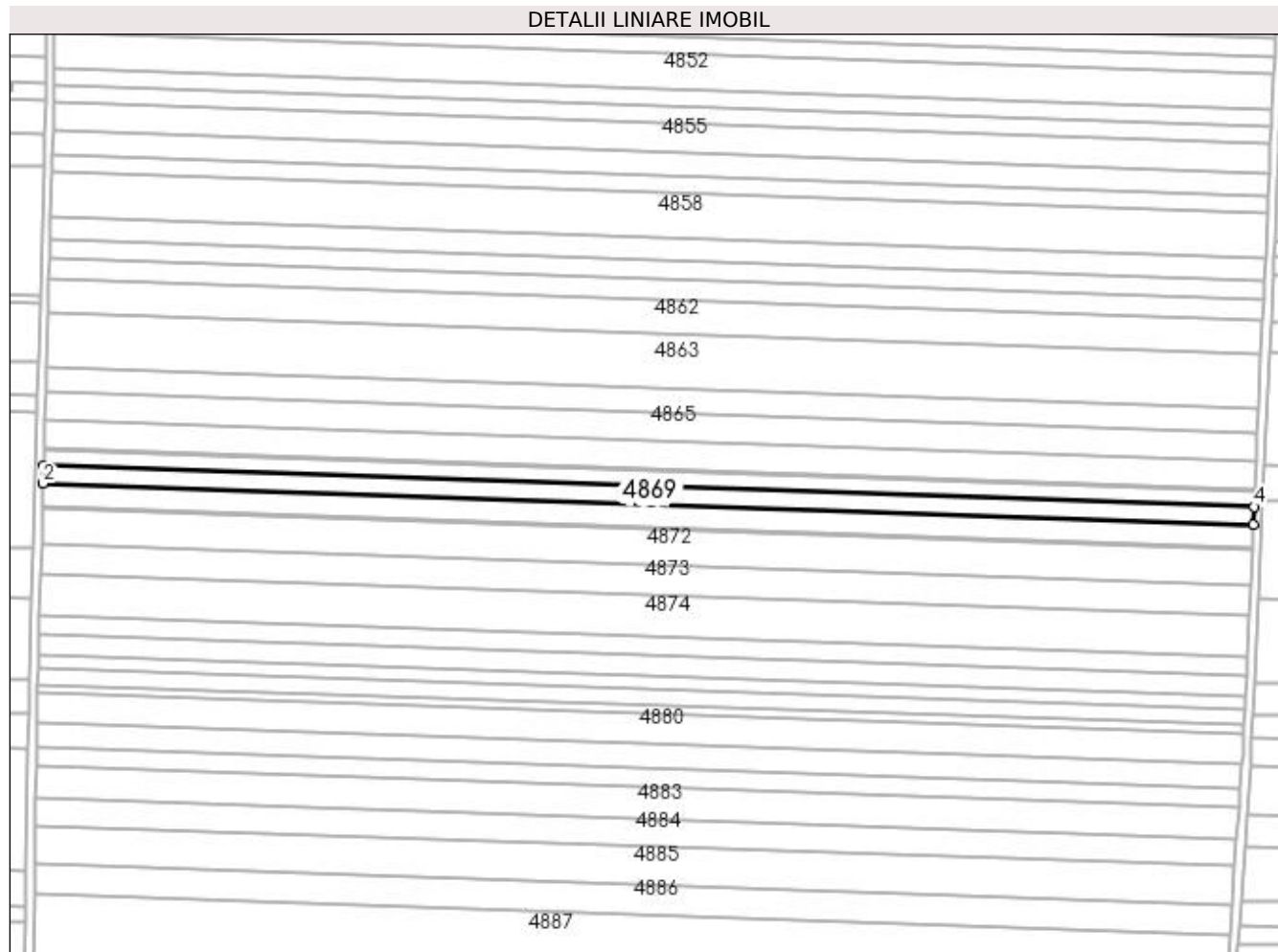
Inscrieri privind dezmembramintele dreptului de proprietate, drepturi reale de garanție și sarcini	Referințe
NU SUNT	

Anexa Nr. 1 La Partea I

Teren

Nr cadastral	Suprafața (mp)*	Observații / Referințe
	Din acte: 5.178 Masurata: 4.845	PROCENT DIMINUARE 6.42%;

* Suprafața este determinată în planul de proiecție Stereo 70.



Date referitoare la teren

Crt	Categorie folosință	Intra vilan	Suprafața (mp)	Tarla	Parcelă	Nr. topo	Observații / Referințe
1	arabil	NU	4.845	56	67	-	

Lungime Segmente

1) Valorile lungimilor segmentelor sunt obținute din proiecție în plan.

Punct început	X / Y	Punct sfârșit	X / Y	Lungime segment (** (m)
1	351.032,846 285.461,696	2	351.032,609 285.453,193	8.506
2	351.032,609 285.453,193	3	351.601,777 285.433,729	569.501
3	351.601,777 285.433,729	4	351.602,166 285.442,227	8.507
4	351.602,166 285.442,227	1	351.032,846 285.461,696	569.653

**** Lungimile segmentelor sunt determinate în planul de proiecție Stereo 70 și sunt rotunjite la 1 milimetru.**

***** Distanța dintre puncte este formată din segmente cumulate ce sunt mai mici decât valoarea 1 milimetru.**

**DATE DESPRE IMOBILUL NR. 4870**

Oficiul de Cadastru și Publicitate Imobiliară DOLJ
Biroul de Cadastru și Publicitate Imobiliară Craiova

A. Partea I. Descrierea imobilului

TEREN Extravilan

Adresa: Jud. Dolj, T 56, P 68

Nr. Crt	Nr cadastral Nr. topografic	Suprafața* (mp)	Observații / Referințe
A1	31212	6.180	Sector cadastral:17 Teren neimprejmuit;

B. Partea II. Proprietari și acte

Inscrieri privitoare la dreptul de proprietate și alte drepturi reale		Referințe
81605 / 13/07/2015		
Hotarare Judecatoreasca nr. SC:557, din 06/04/2011 emis de JUDECATORIA CALAFAT (DOSAR 450/201/2011);		
B1	Intabulare, drept de PROPRIETATE, dobandit prin Hotarare Judecatoreasca, cota actuala 1/1, cota initiala 1/1 1) SC ROMTEAM PROD SRL , CIF:99999999999999, LIPSA CUI	A1

C. Partea III. SARCINI .


Inscrieri privind dezmembramintele dreptului de proprietate, drepturi reale de garanție și sarcini	Referințe
NU SUNT	

Anexa Nr. 1 La Partea I

Teren

Nr cadastral	Suprafața (mp)*	Observații / Referințe
31212	6.180	

* Suprafața este determinată în planul de proiecție Stereo 70.



Date referitoare la teren

Crt	Categorie folosință	Intra vilan	Suprafața (mp)	Tarla	Parcelă	Nr. topo	Observații / Referințe
1	arabil	NU	6.180	56	68	-	

Lungime Segmente

1) Valorile lungimilor segmentelor sunt obținute din proiecție în plan.

Punct început	X / Y	Punct sfârșit	X / Y	Lungime segment (** (m)
1	351.601,777 285.433,729	2	351.032,609 285.453,193	569.501
2	351.032,609 285.453,193	3	351.032,308 285.442,344	10.853
3	351.032,308 285.442,344	4	351.601,281 285.422,886	569.306
4	351.601,281 285.422,886	1	351.601,777 285.433,729	10.854

**** Lungimile segmentelor sunt determinate în planul de proiecție Stereo 70 și sunt rotunjite la 1 milimetru.**

***** Distanța dintre puncte este formată din segmente cumulate ce sunt mai mici decât valoarea 1 milimetru.**

**DATE DESPRE IMOBILUL NR. 4871**

Oficiul de Cadastru și Publicitate Imobiliară DOLJ
Biroul de Cadastru și Publicitate Imobiliară Craiova

A. Partea I. Descrierea imobilului

TEREN Extravilan

Adresa: Jud. Dolj, T 56, P 69

Nr. Crt	Nr cadastral Nr. topografic	Suprafața* (mp)	Observații / Referințe
A1		Din acte: 536 Masurata: 502	Sector cadastral:17 Teren neimprejmuit; PROCENT DIMINUARE 6.42%;

B. Partea II. Proprietari și acte

Inscrieri privitoare la dreptul de proprietate și alte drepturi reale		Referințe
0 / 19/05/2022		
Act Notarial nr. CM:1, din 03/01/2014 emis de NP STOENESCU FLOREA;		
B1	Intabulare, drept de PROPRIETATE, dobandit prin Succesiune, cota actuala 1/1, cota initiala 1/1 1) COJOCARU PETRE, LIPSA CNP	A1


C. Partea III. SARCINI .

Inscrieri privind dezmembramintele dreptului de proprietate, drepturi reale de garanție și sarcini	Referințe
NU SUNT	

Anexa Nr. 1 La Partea I**Teren**

Nr cadastral	Suprafața (mp)*	Observații / Referințe
	Din acte: 536 Masurata: 502	PROCENT DIMINUARE 6.42%;

* Suprafața este determinată în planul de proiecție Stereo 70.

DETALII LINIARE IMOBIL**Date referitoare la teren**

Crt	Categorie folosință	Intra vilan	Suprafața (mp)	Tarla	Parcelă	Nr. topo	Observații / Referințe
1	arabil	NU	502	56	69	-	

Lungime Segmente

1) Valorile lungimilor segmentelor sunt obținute din proiecție în plan.

Punct început	X / Y	Punct sfârșit	X / Y	Lungime segment (** (m)
1	351.032,308 285.442,344	2	351.032,283 285.441,462	0.882
2	351.032,283 285.441,462	3	351.601,24 285.422,005	569.29
3	351.601,24 285.422,005	4	351.601,281 285.422,886	0.882
4	351.601,281 285.422,886	1	351.032,308 285.442,344	569.306

**** Lungimile segmentelor sunt determinate în planul de proiecție Stereo 70 și sunt rotunjite la 1 milimetru.**

***** Distanța dintre puncte este formată din segmente cumulate ce sunt mai mici decât valoarea 1 milimetru.**

**DATE DESPRE IMOBILUL NR. 4872**

Oficiul de Cadastru și Publicitate Imobiliară DOLJ
Biroul de Cadastru și Publicitate Imobiliară Craiova

A. Partea I. Descrierea imobilului

TEREN Extravilan

Adresa: Jud. Dolj, T 56, P 69/1

Nr. Crt	Nr cadastral Nr. topografic	Suprafața* (mp)	Observații / Referințe
A1		Din acte: 10.000 Masurata: 9.358	Sector cadastral:17 Teren neimprejmuit; PROCENT DIMINUARE 6.42%;

B. Partea II. Proprietari și acte

Inscrieri privitoare la dreptul de proprietate și alte drepturi reale		Referințe
0 / 19/05/2022		
Act Administrativ nr. TDP:2209-48388, din 09/01/1997 emis de COMISIA JUDETEANA DOLJ;		
B1	Intabulare, drept de PROPRIETATE, dobandit prin Reconstituire, cota actuala 1/1, cota initiala 1/1 1) COJOCARU MARIA, LIPSA CNP	A1

C. Partea III. SARCINI .

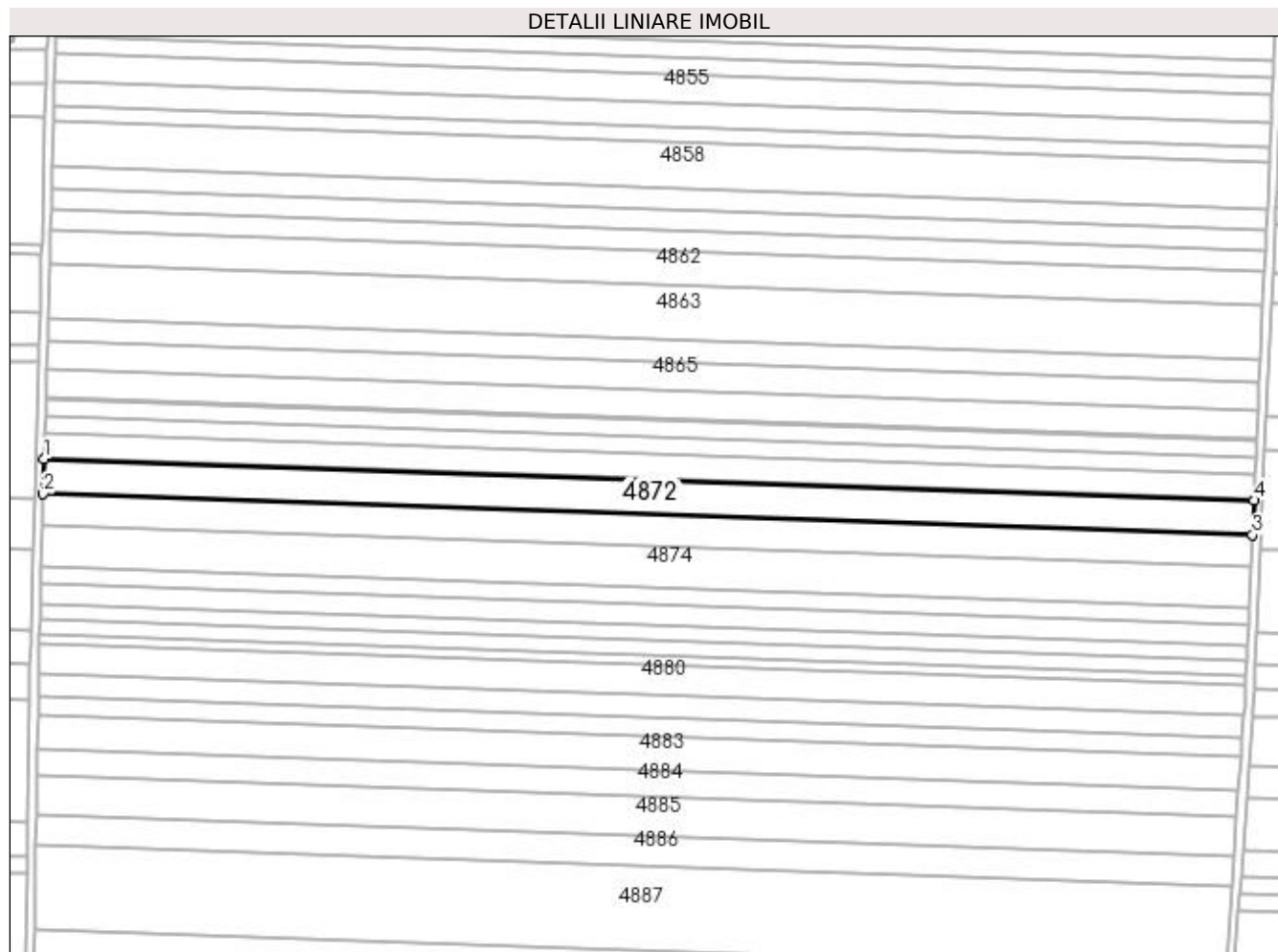
Inscrieri privind dezmembramintele dreptului de proprietate, drepturi reale de garanție și sarcini	Referințe
NU SUNT	

Anexa Nr. 1 La Partea I

Teren

Nr cadastral	Suprafața (mp)*	Observații / Referințe
	Din acte: 10.000 Masurata: 9.358	PROCENT DIMINUARE 6.42%;

* Suprafața este determinată în planul de proiecție Stereo 70.



Date referitoare la teren

Crt	Categorie folosință	Intra vilan	Suprafața (mp)	Tarla	Parcelă	Nr. topo	Observații / Referințe
1	arabil	NU	9.358	56	69/1	-	

Lungime Segmente

1) Valorile lungimilor segmentelor sunt obținute din proiecție în plan.

Punct început	X / Y	Punct sfârșit	X / Y	Lungime segment (** (m)
1	351.032,283 285.441,462	2	351.031,826 285.425,026	16.442
2	351.031,826 285.425,026	3	351.600,488 285.405,579	568.994
3	351.600,488 285.405,579	4	351.601,24 285.422,005	16.443
4	351.601,24 285.422,005	1	351.032,283 285.441,462	569.29

**** Lungimile segmentelor sunt determinate în planul de proiecție Stereo 70 și sunt rotunjite la 1 milimetru.**

***** Distanța dintre puncte este formată din segmente cumulate ce sunt mai mici decât valoarea 1 milimetru.**

**DATE DESPRE IMOBILUL NR. 4873**

Oficiul de Cadastru și Publicitate Imobiliară DOLJ
Biroul de Cadastru și Publicitate Imobiliară Craiova

A. Partea I. Descrierea imobilului

TEREN Extravilan

Adresa: Jud. Dolj, T 56, P 70

Nr. Crt	Nr cadastral Nr. topografic	Suprafața* (mp)	Observații / Referințe
A1		Din acte: 8.929 Masurata: 8.355	Sector cadastral:17 Teren neimprejmuit; PROCENT DIMINUARE 6.42%;

B. Partea II. Proprietari și acte

Inscrieri privitoare la dreptul de proprietate și alte drepturi reale		Referințe
0 / 19/05/2022		
Act Administrativ nr. TDP:2401-19512, din 21/01/1997 emis de COMISIA JUDETEANA DOLJ (CERTIF. DE DECES:D9 037314/23.05.1991;);		
B1	Intabulare, drept de PROPRIETATE, dobandit prin Reconstituire, cota actuala 1/1, cota initiala 1/1 1) VASILE STEFAN, DECEDAT, LIPSA CNP DEFUNCT:Da	A1

C. Partea III. SARCINI .

Inscrieri privind dezmembramintele dreptului de proprietate, drepturi reale de garanție și sarcini	Referințe
NU SUNT	

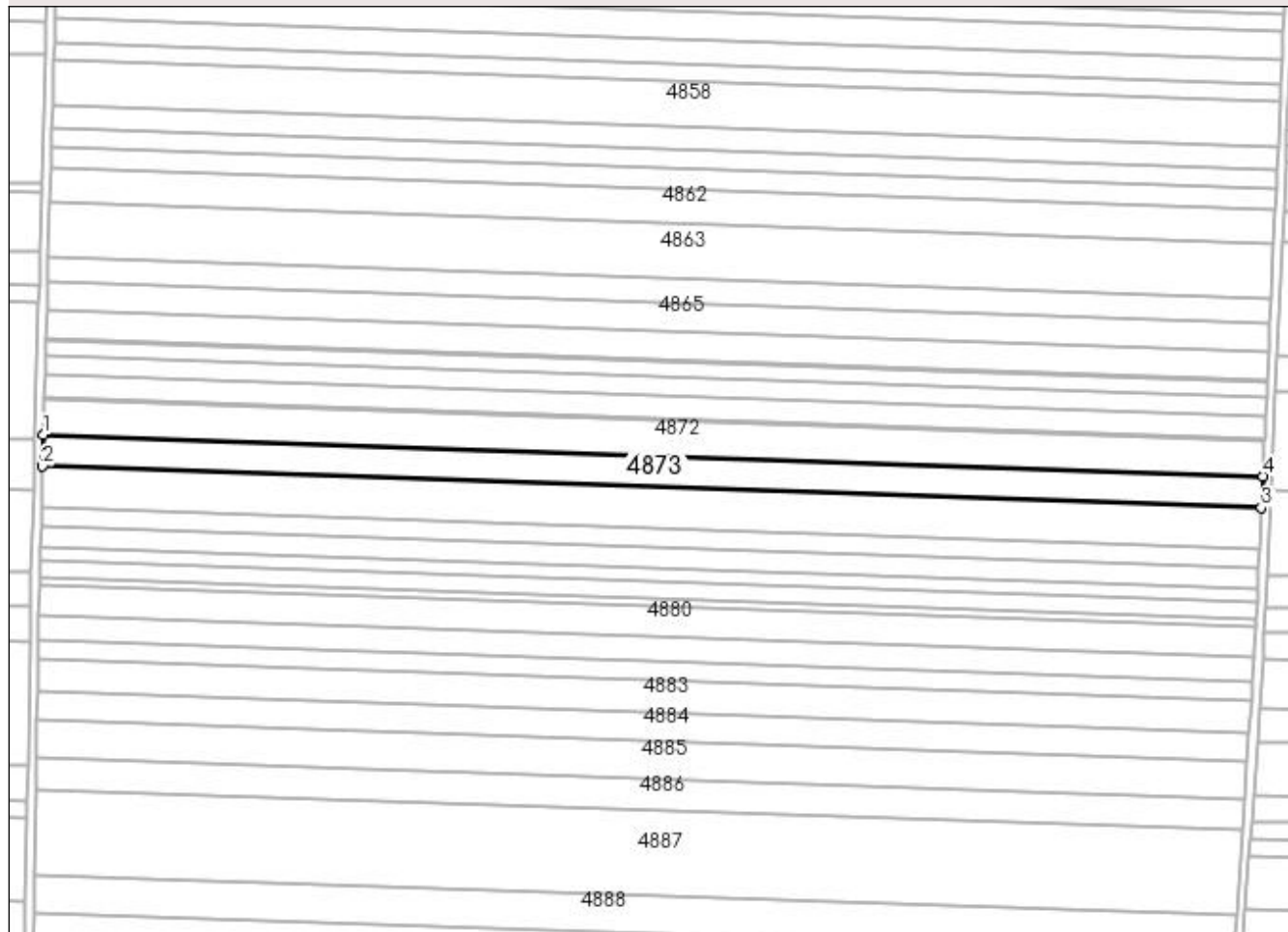
Anexa Nr. 1 La Partea I

Teren

Nr cadastral	Suprafața (mp)*	Observații / Referințe
	Din acte: 8.929 Masurata: 8.355	PROCENT DIMINUARE 6.42%;

* Suprafața este determinată în planul de proiecție Stereo 70.

DETALII LINIARE IMOBIL



Date referitoare la teren

Crt	Categorie folosință	Intra vilan	Suprafața (mp)	Tarla	Parcelă	Nr. topo	Observații / Referințe
1	arabil	NU	8.355	56	70	-	

Lungime Segmente

1) Valorile lungimilor segmentelor sunt obținute din proiecție în plan.

Punct început	X / Y	Punct sfârșit	X / Y	Lungime segment (** (m)
1	351.031,826 285.425,026	2	351.031,418 285.410,344	14.688
2	351.031,418 285.410,344	3	351.599,816 285.390,906	568.73
3	351.599,816 285.390,906	4	351.600,488 285.405,579	14.688
4	351.600,488 285.405,579	1	351.031,826 285.425,026	568.994

**** Lungimile segmentelor sunt determinate în planul de proiecție Stereo 70 și sunt rotunjite la 1 milimetru.**

***** Distanța dintre puncte este formată din segmente cumulate ce sunt mai mici decât valoarea 1 milimetru.**

**DATE DESPRE IMOBILUL NR. 4874**

Oficiul de Cadastru și Publicitate Imobiliară DOLJ
Biroul de Cadastru și Publicitate Imobiliară Craiova

A. Partea I. Descrierea imobilului

TEREN Extravilan

Adresa: Jud. Dolj, T 56, P 71

Nr. Crt	Nr cadastral Nr. topografic	Suprafața* (mp)	Observații / Referințe
A1	32867	11.028	Sector cadastral:17 Teren neimprejmuit;

B. Partea II. Proprietari și acte

Inscrieri privitoare la dreptul de proprietate și alte drepturi reale		Referințe
203968 / 19/09/2019		
Act Notarial nr. CVC:2995, din 18/09/2019 emis de Budiana Ionut Razvan ;		
B1	Intabulare, drept de PROPRIETATE, dobandit prin Conventie, cota actuala 1/1, cota initiala 1/1 1) SOCIETATEA AGROLUDY BICU SRL , CIF:32991475	A1

C. Partea III. SARCINI .

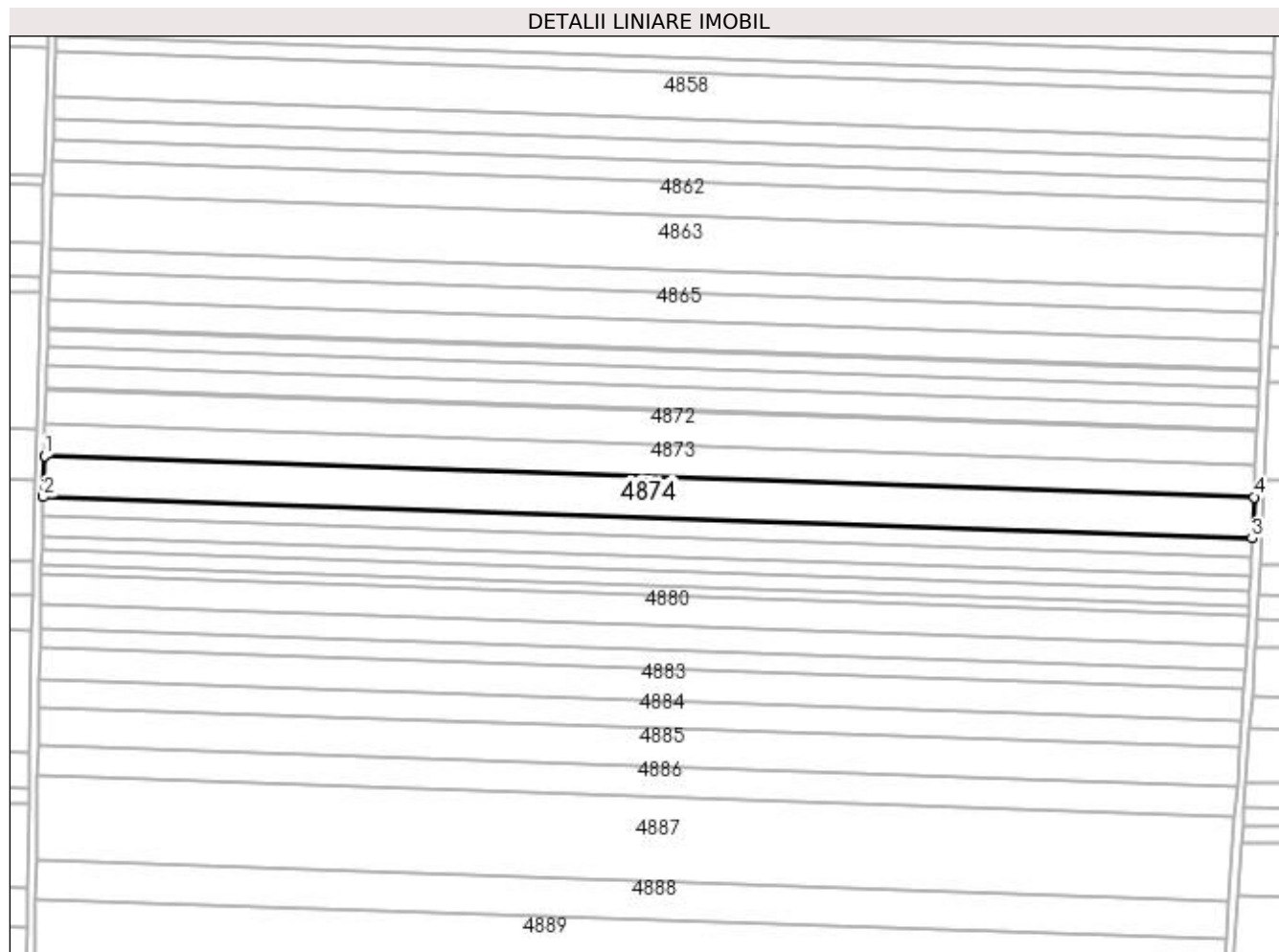
Inscrieri privind dezmembramintele dreptului de proprietate, drepturi reale de garanție și sarcini	Referințe
NU SUNT	

Anexa Nr. 1 La Partea I

Teren

Nr cadastral	Suprafața (mp)*	Observații / Referințe
32867	11.028	

* Suprafața este determinată în planul de proiecție Stereo 70.



Date referitoare la teren

Crt	Categorie folosință	Intra vilan	Suprafața (mp)	Tarla	Parcelă	Nr. topo	Observații / Referințe
1	arabil	NU	11.028	56	71	-	

Lungime Segmente

1) Valorile lungimilor segmentelor sunt obținute din proiecție în plan.

Punct început	X / Y	Punct sfârșit	X / Y	Lungime segment (** (m)
1	351.031,418 285.410,344	2	351.030,879 285.390,954	19.397
2	351.030,879 285.390,954	3	351.598,929 285.371,529	568.382
3	351.598,929 285.371,529	4	351.599,816 285.390,906	19.397
4	351.599,816 285.390,906	1	351.031,418 285.410,344	568.73

**** Lungimile segmentelor sunt determinate în planul de proiecție Stereo 70 și sunt rotunjite la 1 milimetru.**

***** Distanța dintre puncte este formată din segmente cumulate ce sunt mai mici decât valoarea 1 milimetru.**

**DATE DESPRE IMOBILUL NR. 4875**

Oficiul de Cadastru și Publicitate Imobiliară DOLJ
Biroul de Cadastru și Publicitate Imobiliară Craiova

A. Partea I. Descrierea imobilului

TEREN Extravilan

Adresa: Jud. Dolj, T 56, P 72

Nr. Crt	Nr cadastral Nr. topografic	Suprafața* (mp)	Observații / Referințe
A1		Din acte: 5.172 Masurata: 4.840	Sector cadastral:17 Teren neimprejmuit; PROCENT DIMINUARE 6.42%;

B. Partea II. Proprietari și acte

Inscrieri privitoare la dreptul de proprietate și alte drepturi reale		Referințe
0 / 19/05/2022		
Act Notarial nr. CM:346, din 23/08/2016 emis de NP STOENESCU FLOREA;		
B1	Intabulare, drept de PROPRIETATE, dobandit prin Succesiune, cota actuala 1/1, cota initiala 1/1 1) BETIU CRISTINA-GEORGETA	A1

C. Partea III. SARCINI .

Inscrieri privind dezmembramintele dreptului de proprietate, drepturi reale de garanție și sarcini	Referințe
NU SUNT	


Anexa Nr. 1 La Partea I

Teren

Nr cadastral	Suprafața (mp)*	Observații / Referințe
	Din acte: 5.172 Masurata: 4.840	PROCENT DIMINUARE 6.42%;

* Suprafața este determinată în planul de proiecție Stereo 70.

DETALII LINIARE IMOBIL



Date referitoare la teren

Crt	Categorie folosință	Intra vilan	Suprafața (mp)	Tarla	Parcelă	Nr. topo	Observații / Referințe
1	arabil	NU	4.840	56	72	-	

Lungime Segmente

1) Valorile lungimilor segmentelor sunt obținute din proiecție în plan.

Punct început	X / Y	Punct sfârșit	X / Y	Lungime segment (** (m)
1	351.030,879 285.390,954	2	351.030,643 285.382,441	8.516
2	351.030,643 285.382,441	3	351.598,54 285.363,021	568.229
3	351.598,54 285.363,021	4	351.598,929 285.371,529	8.517
4	351.598,929 285.371,529	1	351.030,879 285.390,954	568.382

**** Lungimile segmentelor sunt determinate în planul de proiecție Stereo 70 și sunt rotunjite la 1 milimetru.**

***** Distanța dintre puncte este formată din segmente cumulate ce sunt mai mici decât valoarea 1 milimetru.**

**DATE DESPRE IMOBILUL NR. 4876**

Oficiul de Cadastru și Publicitate Imobiliară DOLJ
Biroul de Cadastru și Publicitate Imobiliară Craiova

A. Partea I. Descrierea imobilului

TEREN Extravilan

Adresa: Jud. Dolj, T 56, P 73

Nr. Crt	Nr cadastral Nr. topografic	Suprafața* (mp)	Observații / Referințe
A1		Din acte: 3.846 Masurata: 5.470	Sector cadastral:17 Teren neimprejmuit; PROCENT DIMINUARE 6.42%;

B. Partea II. Proprietari și acte

Inscrieri privitoare la dreptul de proprietate și alte drepturi reale		Referințe
0 / 19/05/2022		
Act Administrativ nr. TDP:2415-19512, din 21/01/1997 emis de COMISIA JUDETEANA DOLJ (CERTIF. DE DECES:DP 871676/27.06.2007;);		
B1	Intabulare, drept de PROPRIETATE, dobandit prin Reconstituire, cota actuala 1/1, cota initiala 1/1 1) SARBU AURORA , DECEDAT DEFUNCT:Da	A1

C. Partea III. SARCINI .

Inscrieri privind dezmembramintele dreptului de proprietate, drepturi reale de garanție și sarcini	Referințe
NU SUNT	


Anexa Nr. 1 La Partea I

Teren

Nr cadastral	Suprafața (mp)*	Observații / Referințe
	Din acte: 3.846 Masurata: 5.470	PROCENT DIMINUARE 6.42%;

* Suprafața este determinată în planul de proiecție Stereo 70.

DETALII LINIARE IMOBIL



Date referitoare la teren

Crt	Categorie folosință	Intra vilan	Suprafața (mp)	Tarla	Parcelă	Nr. topo	Observații / Referințe
1	arabil	NU	5.470	56	73	-	

Lungime Segmente

1) Valorile lungimilor segmentelor sunt obținute din proiecție în plan.

Punct început	X / Y	Punct sfârșit	X / Y	Lungime segment (** (m)
1	351.030,643 285.382,441	2	351.030,375 285.372,817	9.628
2	351.030,375 285.372,817	3	351.598,099 285.353,402	568.056
3	351.598,099 285.353,402	4	351.598,54 285.363,021	9.629
4	351.598,54 285.363,021	1	351.030,643 285.382,441	568.229

**** Lungimile segmentelor sunt determinate în planul de proiecție Stereo 70 și sunt rotunjite la 1 milimetru.**

***** Distanța dintre puncte este formată din segmente cumulate ce sunt mai mici decât valoarea 1 milimetru.**

**DATE DESPRE IMOBILUL NR. 4877**

Oficiul de Cadastru și Publicitate Imobiliară DOLJ
Biroul de Cadastru și Publicitate Imobiliară Craiova

A. Partea I. Descrierea imobilului

TEREN Extravilan

Adresa: Jud. Dolj, T 56, P 74

Nr. Crt	Nr cadastral Nr. topografic	Suprafața* (mp)	Observații / Referințe
A1		Din acte: 4.000 Masurata: 3.743	Sector cadastral:17 Teren neimprejmuit; PROCENT DIMINUARE 6.42%;

B. Partea II. Proprietari și acte

Inscrieri privitoare la dreptul de proprietate și alte drepturi reale		Referințe
0 / 19/05/2022		
Act Administrativ nr. TDP:2000-48387, din 11/01/1997 emis de COMISIA JUDETEANA DOLJ;		
B1	Intabulare, drept de PROPRIETATE, dobandit prin Reconstituire, cota actuala 1/1, cota initiala 1/1 1) SIRBU PETRE , LIPSA CNP 2) LAZAR IOANA , LIPSA CNP 3) SAVESCU FLOAREA , LIPSA CNP 4) CIOANA FLOAREA , LIPSA CNP	A1


C. Partea III. SARCINI .

Inscrieri privind dezmembramintele dreptului de proprietate, drepturi reale de garanție și sarcini	Referințe
NU SUNT	

Anexa Nr. 1 La Partea I**Teren**

Nr cadastral	Suprafața (mp)*	Observații / Referințe
	Din acte: 4.000 Masurata: 3.743	PROCENT DIMINUARE 6.42%;

* Suprafața este determinată în planul de proiecție Stereo 70.

DETALII LINIARE IMOBIL**Date referitoare la teren**

Crt	Categorie folosință	Intra vilan	Suprafața (mp)	Tarla	Parcelă	Nr. topo	Observații / Referințe
1	arabil	NU	3.743	56	74	-	

Lungime Segmente

1) Valorile lungimilor segmentelor sunt obținute din proiecție în plan.

Punct început	X / Y	Punct sfârșit	X / Y	Lungime segment (** (m)
1	351.030,375 285.372,817	2	351.030,192 285.366,229	6.591
2	351.030,192 285.366,229	3	351.597,798 285.346,819	567.938
3	351.597,798 285.346,819	4	351.598,099 285.353,402	6.59
4	351.598,099 285.353,402	1	351.030,375 285.372,817	568.056

**** Lungimile segmentelor sunt determinate în planul de proiecție Stereo 70 și sunt rotunjite la 1 milimetru.**

***** Distanța dintre puncte este formată din segmente cumulate ce sunt mai mici decât valoarea 1 milimetru.**

**DATE DESPRE IMOBILUL NR. 4878**

Oficiul de Cadastru și Publicitate Imobiliară DOLJ
Biroul de Cadastru și Publicitate Imobiliară Craiova

A. Partea I. Descrierea imobilului

TEREN Extravilan

Adresa: Jud. Dolj, T 56, P 75

Nr. Crt	Nr cadastral Nr. topografic	Suprafața* (mp)	Observații / Referințe
A1		Din acte: 4.494 Masurata: 4.205	Sector cadastral:17 Teren neimprejmuit; PROCENT DIMINUARE 6.42%;

B. Partea II. Proprietari și acte

Inscrieri privitoare la dreptul de proprietate și alte drepturi reale		Referințe
0 / 19/05/2022		
Act Administrativ nr. TDP:4189, din 26/11/2004 emis de COMISIA JUDETEANA DOLJ;		
B1	Intabulare, drept de PROPRIETATE, dobandit prin Reconstituire, cota actuala 1/1, cota initiala 1/1 1) BARBU ANICA , LIPSA CNP	A1

C. Partea III. SARCINI .

Inscrieri privind dezmembramintele dreptului de proprietate, drepturi reale de garanție și sarcini	Referințe
NU SUNT	


Anexa Nr. 1 La Partea I

Teren

Nr cadastral	Suprafața (mp)*	Observații / Referințe
	Din acte: 4.494 Masurata: 4.205	PROCENT DIMINUARE 6.42%;

* Suprafața este determinată în planul de proiecție Stereo 70.

DETALII LINIARE IMOBIL



Date referitoare la teren

Crt	Categorie folosință	Intra vilan	Suprafața (mp)	Tarla	Parcelă	Nr. topo	Observații / Referințe
1	arabil	NU	4.205	56	75	-	

Lungime Segmente

1) Valorile lungimilor segmentelor sunt obținute din proiecție în plan.

Punct început	X / Y	Punct sfârșit	X / Y	Lungime segment (** (m)
1	351.030,192 285.366,229	2	351.029,987 285.358,827	7.405
2	351.029,987 285.358,827	3	351.597,459 285.339,421	567.804
3	351.597,459 285.339,421	4	351.597,798 285.346,819	7.406
4	351.597,798 285.346,819	1	351.030,192 285.366,229	567.938

**** Lungimile segmentelor sunt determinate în planul de proiecție Stereo 70 și sunt rotunjite la 1 milimetru.**

***** Distanța dintre puncte este formată din segmente cumulate ce sunt mai mici decât valoarea 1 milimetru.**

**DATE DESPRE IMOBILUL NR. 4879**

Oficiul de Cadastru și Publicitate Imobiliară DOLJ
Biroul de Cadastru și Publicitate Imobiliară Craiova

A. Partea I. Descrierea imobilului

TEREN Extravilan

Adresa: Jud. Dolj, T 56, P 76

Nr. Crt	Nr cadastral Nr. topografic	Suprafața* (mp)	Observații / Referințe
A1	31213	2.300	Sector cadastral:17 Teren neimprejmuit;

B. Partea II. Proprietari și acte

Inscrieri privitoare la dreptul de proprietate și alte drepturi reale		Referințe
81533 / 13/07/2015		
Hotarare Judecatoreasca nr. SC:229, din 22/02/2011 emis de JUDECATORIA CALAFAT (DOSAR 411/201/2011);		
B1	Intabulare, drept de PROPRIETATE, dobandit prin Hotarare Judecatoreasca, cota actuala 1/1, cota initiala 1/1 1) SC ROMTEAM PROD SRL , CIF:15402740	A1

C. Partea III. SARCINI .

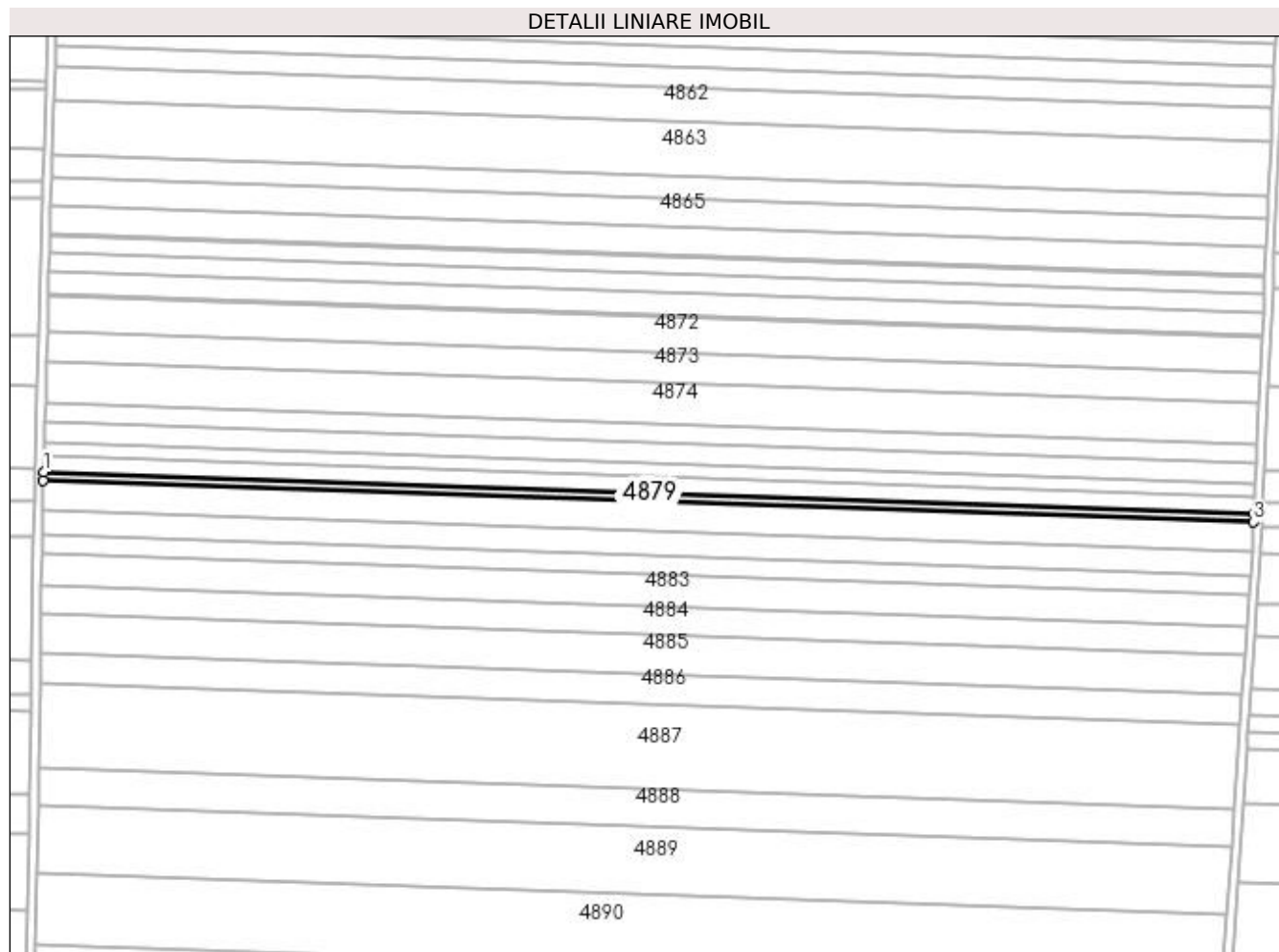
Inscrieri privind dezmembramintele dreptului de proprietate, drepturi reale de garanție și sarcini	Referințe
NU SUNT	

Anexa Nr. 1 La Partea I

Teren

Nr cadastral	Suprafaţa (mp)*	Observații / Referințe
31213	2.300	

* Suprafața este determinată în planul de proiecție Stereo 70.



Date referitoare la teren

Crt	Categorie folosință	Intra vilan	Suprafața (mp)	Tarla	Parcelă	Nr. topo	Observații / Referințe
1	arabil	NU	2.300	56	76	-	

Lungime Segmente

1) Valorile lungimilor segmentelor sunt obținute din proiecție în plan.

Punct început	X / Y	Punct sfârșit	X / Y	Lungime segment (** (m)
1	351.029,987 285.358,827	2	351.029,874 285.354,778	4.051
2	351.029,874 285.354,778	3	351.597,274 285.335,374	567.732
3	351.597,274 285.335,374	4	351.597,459 285.339,421	4.051
4	351.597,459 285.339,421	1	351.029,987 285.358,827	567.804

**** Lungimile segmentelor sunt determinate în planul de proiecție Stereo 70 și sunt rotunjite la 1 milimetru.**

***** Distanța dintre puncte este formată din segmente cumulate ce sunt mai mici decât valoarea 1 milimetru.**

**DATE DESPRE IMOBILUL NR. 4880**

Oficiul de Cadastru și Publicitate Imobiliară DOLJ
Biroul de Cadastru și Publicitate Imobiliară Craiova

A. Partea I. Descrierea imobilului

TEREN Extravilan

Adresa: Jud. Dolj, T 56, P 77

Nr. Crt	Nr cadastral Nr. topografic	Suprafața* (mp)	Observații / Referințe
A1	33226	8.034	Sector cadastral:17 Teren neimprejmuit;

B. Partea II. Proprietari și acte

Inscrieri privitoare la dreptul de proprietate și alte drepturi reale		Referințe
246290 / 31/10/2019		
Act Notarial nr. CONTRACT DE DONATIE:2527, din 31/10/2019 emis de Stoenescu Florea;		
B1	Intabulare, drept de PROPRIETATE, dobandit prin Conventie, cota actuala 1/1, cota initiala 1/1 1) CIOANA ROBERTO-ANDREI	A1

C. Partea III. SARCINI .


Inscrieri privind dezmembramintele dreptului de proprietate, drepturi reale de garanție și sarcini	Referințe
NU SUNT	

Anexa Nr. 1 La Partea I

Teren

Nr cadastral	Suprafața (mp)*	Observații / Referințe
33226	8.034	

* Suprafața este determinată în planul de proiecție Stereo 70.



Date referitoare la teren

Crt	Categorie folosință	Intravilan	Suprafața (mp)	Tarla	Parcelă	Nr. topo	Observații / Referințe
1	arabil	NU	8.034	56	77	-	

Lungime Segmente

1) Valorile lungimilor segmentelor sunt obținute din proiecție în plan.

Punct început	X / Y	Punct sfârșit	X / Y	Lungime segment (** (m)
1	351.597,274 285.335,374	2	351.029,874 285.354,778	567.732
2	351.029,874 285.354,778	3	351.029,86 285.354,258	0.52
3	351.029,86 285.354,258	4	351.029,635 285.340,621	13.639
4	351.029,635 285.340,621	5	351.596,539 285.321,235	567.235
5	351.596,539 285.321,235	6	351.596,791 285.324,827	3.601

Punct început	X / Y	Punct sfârșit	X / Y	Lungime segment (** (m)
6	351.596,791 285.324,827	1	351.597,274 285.335,374	10.558

** Lungimile segmentelor sunt determinate în planul de proiecție Stereo 70 și sunt rotunjite la 1 milimetru.

*** Distanța dintre puncte este formată din segmente cumulate ce sunt mai mici decât valoarea 1 milimetru.

**DATE DESPRE IMOBILUL NR. 4881**

Oficiul de Cadastru și Publicitate Imobiliară DOLJ
Biroul de Cadastru și Publicitate Imobiliară Craiova

A. Partea I. Descrierea imobilului

TEREN Extravilan

Adresa: Jud. Dolj, T 56, P 78

Nr. Crt	Nr cadastral Nr. topografic	Suprafața* (mp)	Observații / Referințe
A1		Din acte: 6.800 Masurata: 6.363	Sector cadastral:17 Teren neimprejmuit; PROCENT DIMINUARE 6.42%;

B. Partea II. Proprietari și acte

Inscrieri privitoare la dreptul de proprietate și alte drepturi reale		Referințe
0 / 19/05/2022		
Act Notarial nr. CM:50, din 30/03/2015 emis de NP BUDIANA IONUT-RAZVAN;		
B1	Intabulare, drept de PROPRIETATE, dobandit prin Succesiune, cota actuala 1/1, cota initiala 1/1 1) GEORGESCU ELENA	A1

C. Partea III. SARCINI .


Inscrieri privind dezmembramintele dreptului de proprietate, drepturi reale de garanție și sarcini	Referințe
NU SUNT	

Anexa Nr. 1 La Partea I

Teren

Nr cadastral	Suprafața (mp)*	Observații / Referințe
	Din acte: 6.800 Masurata: 6.363	PROCENT DIMINUARE 6.42%;

* Suprafața este determinată în planul de proiecție Stereo 70.



Date referitoare la teren

Crt	Categorie folosință	Intravilan	Suprafața (mp)	Tarla	Parcelă	Nr. topo	Observații / Referințe
1	arabil	NU	6.363	56	78	-	

Lungime Segmente

1) Valorile lungimilor segmentelor sunt obținute din proiecție în plan.

Punct început	X / Y	Punct sfârșit	X / Y	Lungime segment (** (m)
1	351.029,635 285.340,621	2	351.029,451 285.329,397	11.226
2	351.029,451 285.329,397	3	351.595,751 285.310,031	566.631
3	351.595,751 285.310,031	4	351.596,539 285.321,235	11.232
4	351.596,539 285.321,235	1	351.029,635 285.340,621	567.235

**** Lungimile segmentelor sunt determinate în planul de proiecție Stereo 70 și sunt rotunjite la 1 milimetru.**

***** Distanța dintre puncte este formată din segmente cumulate ce sunt mai mici decât valoarea 1 milimetru.**

**DATE DESPRE IMOBILUL NR. 4882**

Oficiul de Cadastru și Publicitate Imobiliară DOLJ
Biroul de Cadastru și Publicitate Imobiliară Craiova

A. Partea I. Descrierea imobilului

TEREN Extravilan

Adresa: Jud. Dolj, T 56, P 79

Nr. Crt	Nr cadastral Nr. topografic	Suprafața* (mp)	Observații / Referințe
A1	32631	5.000	Sector cadastral:17 Teren neimprejmuit;

B. Partea II. Proprietari și acte

Inscrieri privitoare la dreptul de proprietate și alte drepturi reale	Referințe
241967 / 21/12/2018	
Act Notarial nr. CVC:3094, din 19/12/2018 emis de BNP Stoenescu Florea ;	
B1	A1
Intabulare, drept de PROPRIETATE, dobandit prin Conventie, cota actuala 1/1, cota initiala 1/1	
1) PIRVULETU LUCIAN	
2) PIRVULETU ANA	

C. Partea III. SARCINI .

Inscrieri privind dezmembramintele dreptului de proprietate, drepturi reale de garanție și sarcini	Referințe
NU SUNT	


Anexa Nr. 1 La Partea I

Teren

Nr cadastral	Suprafața (mp)*	Observații / Referințe
32631	5.000	

* Suprafața este determinată în planul de proiecție Stereo 70.

DETALII LINIARE IMOBIL



Date referitoare la teren

Crt	Categorie folosință	Intravilan	Suprafața (mp)	Tarla	Parcelă	Nr. topo	Observații / Referințe
1	arabil	NU	5.000	56	79	-	

Lungime Segmente

1) Valorile lungimilor segmentelor sunt obținute din proiecție în plan.

Punct început	X / Y	Punct sfârșit	X / Y	Lungime segment (** (m)
1	351.029,451 285.329,397	2	351.029,306 285.320,569	8.829
2	351.029,306 285.320,569	3	351.595,132 285.301,22	566.157
3	351.595,132 285.301,22	4	351.595,751 285.310,031	8.833
4	351.595,751 285.310,031	1	351.029,451 285.329,397	566.631

**** Lungimile segmentelor sunt determinate în planul de proiecție Stereo 70 și sunt rotunjite la 1 milimetru.**

***** Distanța dintre puncte este formată din segmente cumulate ce sunt mai mici decât valoarea 1 milimetru.**

**DATE DESPRE IMOBILUL NR. 4883**

Oficiul de Cadastru și Publicitate Imobiliară DOLJ
Biroul de Cadastru și Publicitate Imobiliară Craiova

A. Partea I. Descrierea imobilului

TEREN Extravilan

Adresa: Jud. Dolj, T 56, P 80

Nr. Crt	Nr cadastral Nr. topografic	Suprafața* (mp)	Observații / Referințe
A1		Din acte: 9.240 Masurata: 8.646	Sector cadastral:17 Teren neimprejmuit; PROCENT DIMINUARE 6.42%;

B. Partea II. Proprietari și acte

Inscrieri privitoare la dreptul de proprietate și alte drepturi reale		Referințe
0 / 19/05/2022		
Act Notarial nr. CM:273, din 15/11/2010 emis de NP STOENESCU FLOREA;		
B1	Intabulare, drept de PROPRIETATE, dobandit prin Succesiune, cota actuala 1/1, cota initiala 1/1 1) SAVESCU FLOAREA	A1

C. Partea III. SARCINI .

Inscrieri privind dezmembramintele dreptului de proprietate, drepturi reale de garanție și sarcini	Referințe
NU SUNT	


Anexa Nr. 1 La Partea I

Teren

Nr cadastral	Suprafața (mp)*	Observații / Referințe
	Din acte: 9.240 Masurata: 8.646	PROCENT DIMINUARE 6.42%;

* Suprafața este determinată în planul de proiecție Stereo 70.

DETALII LINIARE IMOBIL



Date referitoare la teren

Crt	Categorie folosință	Intra vilan	Suprafața (mp)	Tarla	Parcelă	Nr. topo	Observații / Referințe
1	arabil	NU	8.646	56	80	-	

Lungime Segmente

1) Valorile lungimilor segmentelor sunt obținute din proiecție în plan.

Punct început	X / Y	Punct sfârșit	X / Y	Lungime segment (** (m)
1	351.029,306 285.320,569	2	351.029,054 285.305,287	15.284
2	351.029,054 285.305,287	3	351.594,06 285.285,965	565.336
3	351.594,06 285.285,965	4	351.595,132 285.301,22	15.293
4	351.595,132 285.301,22	1	351.029,306 285.320,569	566.157

**** Lungimile segmentelor sunt determinate în planul de proiecție Stereo 70 și sunt rotunjite la 1 milimetru.**

***** Distanța dintre puncte este formată din segmente cumulate ce sunt mai mici decât valoarea 1 milimetru.**

**DATE DESPRE IMOBILUL NR. 4884**

Oficiul de Cadastru și Publicitate Imobiliară DOLJ
Biroul de Cadastru și Publicitate Imobiliară Craiova

A. Partea I. Descrierea imobilului

TEREN Extravilan

Adresa: Jud. Dolj, T 56, P 80

Nr. Crt	Nr cadastral Nr. topografic	Suprafața* (mp)	Observații / Referințe
A1		Din acte: 7.800 Masurata: 7.299	Sector cadastral:17 Teren neimprejmuit; PROCENT DIMINUARE 6.42%;

B. Partea II. Proprietari și acte

Inscrieri privitoare la dreptul de proprietate și alte drepturi reale		Referințe
0 / 19/05/2022		
Act Administrativ nr. TDP:2000-48387, din 11/01/1997 emis de COMISIA JUDETEANA DOLJ;		
B1	Intabulare, drept de PROPRIETATE, dobandit prin Reconstituire, cota actuala 1/1, cota initiala 1/1 1) SIRBU PETRE , LIPSA CNP 2) LAZAR IOANA , LIPSA CNP 3) SAVESCU FLOAREA , LIPSA CNP 4) CIOANA FLOAREA , LIPSA CNP	A1

C. Partea III. SARCINI .

Inscrieri privind dezmembramintele dreptului de proprietate, drepturi reale de garanție și sarcini	Referințe
NU SUNT	


Anexa Nr. 1 La Partea I

Teren

Nr cadastral	Suprafața (mp)*	Observații / Referințe
	Din acte: 7.800 Masurata: 7.299	PROCENT DIMINUARE 6.42%;

* Suprafața este determinată în planul de proiecție Stereo 70.

DETALII LINIARE IMOBIL



Date referitoare la teren

Crt	Categorie folosință	Intra vilan	Suprafața (mp)	Tarla	Parcelă	Nr. topo	Observații / Referințe
1	arabil	NU	7.299	56	80	-	

Lungime Segmente

1) Valorile lungimilor segmentelor sunt obținute din proiecție în plan.

Punct început	X / Y	Punct sfârșit	X / Y	Lungime segment (** (m)
1	351.029,054 285.305,287	2	351.028,842 285.292,368	12.921
2	351.028,842 285.292,368	3	351.593,154 285.273,07	564.642
3	351.593,154 285.273,07	4	351.594,06 285.285,965	12.927
4	351.594,06 285.285,965	1	351.029,054 285.305,287	565.336

**** Lungimile segmentelor sunt determinate în planul de proiecție Stereo 70 și sunt rotunjite la 1 milimetru.**

***** Distanța dintre puncte este formată din segmente cumulate ce sunt mai mici decât valoarea 1 milimetru.**

**DATE DESPRE IMOBILUL NR. 4885**

Oficiul de Cadastru și Publicitate Imobiliară DOLJ
Biroul de Cadastru și Publicitate Imobiliară Craiova

A. Partea I. Descrierea imobilului

TEREN Extravilan

Adresa: Jud. Dolj, T 56, P 81

Nr. Crt	Nr cadastral Nr. topografic	Suprafața* (mp)	Observații / Referințe
A1		Din acte: 10.920 Masurata: 10.218	Sector cadastral:17 Teren neimprejmuit; PROCENT DIMINUARE 6.42%;

B. Partea II. Proprietari și acte

Inscrieri privitoare la dreptul de proprietate și alte drepturi reale		Referințe
0 / 19/05/2022		
Act Notarial nr. CM:115, din 05/04/2021 emis de NP STOENESCU FLOREA;		
B1	Intabulare, drept de PROPRIETATE, dobandit prin Succesiune, cota actuala 1/1, cota initiala 1/1 1) FLOAREA GHEORGHITA	A1


C. Partea III. SARCINI .

Inscrieri privind dezmembramintele dreptului de proprietate, drepturi reale de garanție și sarcini	Referințe
NU SUNT	

Anexa Nr. 1 La Partea I**Teren**

Nr cadastral	Suprafața (mp)*	Observații / Referințe
	Din acte: 10.920 Masurata: 10.218	PROCENT DIMINUARE 6.42%;

* Suprafața este determinată în planul de proiecție Stereo 70.

**Date referitoare la teren**

Crt	Categorie folosință	Intravilan	Suprafața (mp)	Tarla	Parcelă	Nr. topo	Observații / Referințe
1	arabil	NU	10.218	56	81	-	

Lungime Segmente

1) Valorile lungimilor segmentelor sunt obținute din proiecție în plan.

Punct început	X / Y	Punct sfârșit	X / Y	Lungime segment (** (m)
1	351.593,154 285.273,07	2	351.028,842 285.292,368	564.642
2	351.028,842 285.292,368	3	351.028,544 285.274,255	18.115
3	351.028,544 285.274,255	4	351.591,883 285.254,99	563.668
4	351.591,883 285.254,99	1	351.593,154 285.273,07	18.125

**** Lungimile segmentelor sunt determinate în planul de proiecție Stereo 70 și sunt rotunjite la 1 milimetru.**

***** Distanța dintre puncte este formată din segmente cumulate ce sunt mai mici decât valoarea 1 milimetru.**

**DATE DESPRE IMOBILUL NR. 4886**

Oficiul de Cadastru și Publicitate Imobiliară DOLJ
Biroul de Cadastru și Publicitate Imobiliară Craiova

A. Partea I. Descrierea imobilului

TEREN Extravilan

Adresa: Jud. Dolj, T 56, P 82

Nr. Crt	Nr cadastral Nr. topografic	Suprafața* (mp)	Observații / Referințe
A1		Din acte: 8.680 Masurata: 8.122	Sector cadastral:17 Teren neimprejmuit; PROCENT DIMINUARE 6.42%;

B. Partea II. Proprietari și acte

Inscrieri privitoare la dreptul de proprietate și alte drepturi reale		Referințe
0 / 19/05/2022		
Act Notarial nr. CM:32, din 05/02/1999 emis de NP STOENESCU FLOAREA;		
B1	Intabulare, drept de PROPRIETATE, dobandit prin Succesiune, cota actuala 1/1, cota initiala 1/1 1) VACARU CONSTANTA	A1


C. Partea III. SARCINI .

Inscrieri privind dezmembramintele dreptului de proprietate, drepturi reale de garanție și sarcini	Referințe
NU SUNT	

Anexa Nr. 1 La Partea I**Teren**

Nr cadastral	Suprafaţa (mp)*	Observații / Referințe
	Din acte: 8.680 Masurata: 8.122	PROCENT DIMINUARE 6.42%;

* Suprafața este determinată în planul de proiecție Stereo 70.

DETALII LINIARE IMOBIL**Date referitoare la teren**

Crt	Categorie folosință	Intra vilan	Suprafața (mp)	Tarla	Parcelă	Nr. topo	Observații / Referințe
1	arabil	NU	8.122	56	82	-	

Lungime Segmente

1) Valorile lungimilor segmentelor sunt obținute din proiecție în plan.

Punct început	X / Y	Punct sfârșit	X / Y	Lungime segment (** (m)
1	351.028,544 285.274,255	2	351.028,307 285.259,836	14.421
2	351.028,307 285.259,836	3	351.590,872 285.240,597	562.894
3	351.590,872 285.240,597	4	351.591,883 285.254,99	14.428
4	351.591,883 285.254,99	1	351.028,544 285.274,255	563.668

**** Lungimile segmentelor sunt determinate în planul de proiecție Stereo 70 și sunt rotunjite la 1 milimetru.**

***** Distanța dintre puncte este formată din segmente cumulate ce sunt mai mici decât valoarea 1 milimetru.**

**DATE DESPRE IMOBILUL NR. 4887**

Oficiul de Cadastru și Publicitate Imobiliară DOLJ
Biroul de Cadastru și Publicitate Imobiliară Craiova

A. Partea I. Descrierea imobilului

TEREN Extravilan

Adresa: Jud. Dolj, T 56, P 83

Nr. Crt	Nr cadastral Nr. topografic	Suprafața* (mp)	Observații / Referințe
A1	30887	22.318	Sector cadastral:17 Teren neimpregmuit;

B. Partea II. Proprietari și acte

Inscrieri privitoare la dreptul de proprietate și alte drepturi reale	Referințe
75662 / 24/06/2014	
Act Administrativ nr. TDP:2143-9685, din 08/01/1997 emis de COMISIA JUDETEANA DOLJ;	
B1	A1
Intabulare, drept de PROPRIETATE, dobandit prin Reconstituire, cota actuala 1/1, cota initiala 1/1	
1) NISIPASU GEORGETA	

C. Partea III. SARCINI

Inscrieri privind dezmembramintele dreptului de proprietate, drepturi reale de garanție și sarcini	Referințe
78713 / 10/06/2016	
Somatie nr. SOMATIE, din 06/06/2016 emis de BEJ LUCIAN GONT (in DOSAR EXECUTARE NR.264/2014);	
C1	A1
Se noteaza inceperea urmaririi silite in conditiile NCPrciv asupra imobilului de sub A1, pentru creanta de 10000 EURO+7029,72 RON , in favoarea lui	
1) NISIPASU ANDREEA AMANUELA, LIPSA CNP	
120224 / 16/09/2016	
Act Notarial nr. 230, din 09/09/2016 emis de Andrei Aurel Jean;	
C2	A1
Intabulare, drept de IPOTECA, Valoare:10000 EUR+ 191100 lei, dobandit prin Conventie, cota actuala 1/1, cota initiala 1/1	
1) NISIPASU ANDREEA EMANUELA, LIPSA CNP	


Anexa Nr. 1 La Partea I

Teren

Nr cadastral	Suprafața (mp)*	Observații / Referințe
30887	22.318	

* Suprafața este determinată în planul de proiecție Stereo 70.

DETALII LINIARE IMOBIL



Date referitoare la teren

Crt	Categorie folosință	Intra vilan	Suprafața (mp)	Tarla	Parcelă	Nr. topo	Observații / Referințe
1	arabil	NU	22.318	56	83	-	

Lungime Segmente

1) Valorile lungimilor segmentelor sunt obținute din proiecție în plan.

Punct început	X / Y	Punct sfârșit	X / Y	Lungime segment (** (m)
1	351.028,307 285.259,836	2	351.027,654 285.220,111	39.73
2	351.027,654 285.220,111	3	351.588,085 285.200,946	560.759
3	351.588,085 285.200,946	4	351.590,872 285.240,597	39.749
4	351.590,872 285.240,597	1	351.028,307 285.259,836	562.894

**** Lungimile segmentelor sunt determinate în planul de proiecție Stereo 70 și sunt rotunjite la 1 milimetru.**

***** Distanța dintre puncte este formată din segmente cumulate ce sunt mai mici decât valoarea 1 milimetru.**

**DATE DESPRE IMOBILUL NR. 4888**

Oficiul de Cadastru și Publicitate Imobiliară DOLJ
Biroul de Cadastru și Publicitate Imobiliară Craiova

A. Partea I. Descrierea imobilului

TEREN Extravilan

Nr. CF vechi:602

Nr. cadastral vechi:903

Adresa: Jud. Dolj, T 56, P 84

Nr. Crt	Nr cadastral Nr. topografic	Suprafața* (mp)	Observații / Referințe
A1	30320	10.000	Sector cadastral:17 Teren neimprejmuit;

B. Partea II. Proprietari și acte

Inscrieri privitoare la dreptul de proprietate și alte drepturi reale		Referințe
46954 / 06/07/2011		
Act Notarial nr. CVC:644, din 01/01/2011 emis de NP GIURCAN GABRIELA;		
B1	Intabulare, drept de PROPRIETATE, dobandit prin Conventie, cota actuala 1/1, cota initiala 1/1 1) BICU LAURENTIU INTREPRINDERE INDIVIDUALA , CIF:99999999999999, LIPSA CUI	A1
10494 / 10/02/2012		
Act Notarial nr. CONTRACT DE IPOTECA:375, din 09/02/2012 emis de NP MARINESCU MARIA DANIELA;		
B2	Cu notarea interdictiilor de instrainare si grevare in favoarea BANCA COMERCIALA FERROVIARA SA	A1

C. Partea III. SARCINI

Inscrieri privind dezmembramintele dreptului de proprietate, drepturi reale de garanție și sarcini		Referințe
10494 / 10/02/2012		
Act Notarial nr. CONTRACT DE IPOTECA:375, din 09/02/2012 emis de NP MARINESCU MARIA DANIELA;		
C1	Intabulare, drept de IPOTECA, Valoare:2000000 RONsi celelalte obligatii aferente creditului, dobandit prin Conventie, cota actuala 1/1, cota initiala 1/1 1) BANCA COMERCIALA FERROVIARA SA , CIF:99999999999999, LIPSA CUI	A1


Anexa Nr. 1 La Partea I

Teren

Nr cadastral	Suprafața (mp)*	Observații / Referințe
30320	10.000	

* Suprafața este determinată în planul de proiecție Stereo 70.

DETALII LINIARE IMOBIL



Date referitoare la teren

Crt	Categorie folosință	Intra vilan	Suprafața (mp)	Tarla	Parcelă	Nr. topo	Observații / Referințe
1	arabil	NU	10.000	56	84	-	

Lungime Segmente

1) Valorile lungimilor segmentelor sunt obținute din proiecție în plan.

Punct început	X / Y	Punct sfârșit	X / Y	Lungime segment (** (m)
1	351.027,654 285.220,111	2	351.027,361 285.202,262	17.851
2	351.027,361 285.202,262	3	351.586,833 285.183,13	559.799
3	351.586,833 285.183,13	4	351.588,085 285.200,946	17.86
4	351.588,085 285.200,946	1	351.027,654 285.220,111	560.759

**** Lungimile segmentelor sunt determinate în planul de proiecție Stereo 70 și sunt rotunjite la 1 milimetru.**

***** Distanța dintre puncte este formată din segmente cumulate ce sunt mai mici decât valoarea 1 milimetru.**

**DATE DESPRE IMOBILUL NR. 4889**

Oficiul de Cadastru și Publicitate Imobiliară DOLJ
 Biroul de Cadastru și Publicitate Imobiliară Craiova

A. Partea I. Descrierea imobilului

TEREN Extravilan

Adresa: Jud. Dolj, T 56, P 85

Nr. Crt	Nr cadastral Nr. topografic	Suprafața* (mp)	Observații / Referințe
A1	32350	17.504	Sector cadastral:17 Teren neimprejmuit;

B. Partea II. Proprietari și acte

Inscrieri privitoare la dreptul de proprietate și alte drepturi reale	Referințe
83451 / 19/04/2018	
Act Notarial nr. CVC:1238, din 18/04/2018 emis de Budiana Ionut Razvan ;	
B1	A1
Intabulare, drept de PROPRIETATE, dobandit prin Conventie, cota actuala 1/1, cota initiala 1/1	
1) SOCIETATEA AGROLUDY BICU SRL , CIF:32991475	

C. Partea III. SARCINI .

Inscrieri privind dezmembramintele dreptului de proprietate, drepturi reale de garanție și sarcini	Referințe
NU SUNT	

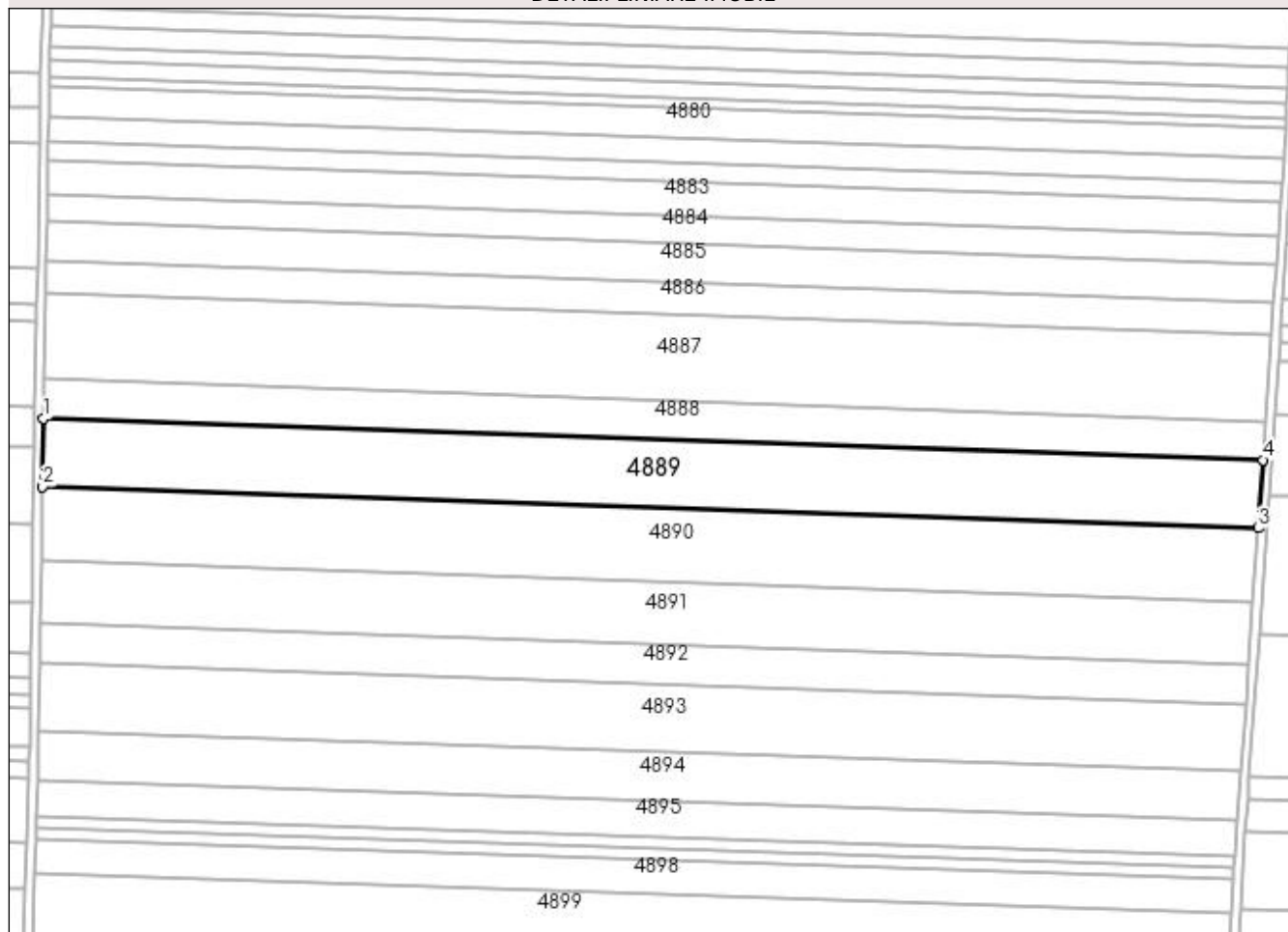
Anexa Nr. 1 La Partea I

Teren

Nr cadastral	Suprafața (mp)*	Observații / Referințe
32350	17.504	

* Suprafața este determinată în planul de proiecție Stereo 70.

DETALII LINIARE IMOBIL



Date referitoare la teren

Crt	Categorie folosință	Intra vilan	Suprafața (mp)	Tarla	Parcelă	Nr. topo	Observații / Referințe
1	arabil	NU	17.504	56	85	-	

Lungime Segmente

1) Valorile lungimilor segmentelor sunt obținute din proiecție în plan.

Punct început	X / Y	Punct sfârșit	X / Y	Lungime segment (** (m)
1	351.027,361 285.202,262	2	351.026,846 285.170,946	31.32
2	351.026,846 285.170,946	3	351.584,636 285.151,871	558.116
3	351.584,636 285.151,871	4	351.586,833 285.183,13	31.336
4	351.586,833 285.183,13	1	351.027,361 285.202,262	559.799

**** Lungimile segmentelor sunt determinate în planul de proiecție Stereo 70 și sunt rotunjite la 1 milimetru.**

***** Distanța dintre puncte este formată din segmente cumulate ce sunt mai mici decât valoarea 1 milimetru.**

**DATE DESPRE IMOBILUL NR. 4890**

Oficiul de Cadastru și Publicitate Imobiliară DOLJ
Biroul de Cadastru și Publicitate Imobiliară Craiova

A. Partea I. Descrierea imobilului

TEREN Extravilan

Adresa: Jud. Dolj, T 56, P 86

Nr. Crt	Nr cadastral Nr. topografic	Suprafața* (mp)	Observații / Referințe
A1		Din acte: 20.000 Masurata: 18.715	Sector cadastral:17 Teren neimprejmuit; PROCENT DIMINUARE 6.42%;

B. Partea II. Proprietari și acte

Inscrieri privitoare la dreptul de proprietate și alte drepturi reale		Referințe
0 / 19/05/2022		
Act Notarial nr. ACT DE PARTAJ VOLUNTAR:2556, din 14/09/2017 emis de NP STOENESCU FLOREA;		
B1	Intabulare, drept de PROPRIETATE, dobandit prin lesire Din Indiviziune, cota actuala 1/1, cota initiala 1/1 1) PLENICEANU IOANA	A1

C. Partea III. SARCINI .


Inscrieri privind dezmembramintele dreptului de proprietate, drepturi reale de garanție și sarcini	Referințe
NU SUNT	

Anexa Nr. 1 La Partea I

Teren

Nr cadastral	Suprafața (mp)*	Observații / Referințe
	Din acte: 20.000 Masurata: 18.715	PROCENT DIMINUARE 6.42%;

* Suprafața este determinată în planul de proiecție Stereo 70.



Date referitoare la teren

Crt	Categorie folosință	Intra vilan	Suprafața (mp)	Tarla	Parcelă	Nr. topo	Observații / Referințe
1	arabil	NU	18.715	56	86	-	

Lungime Segmente

1) Valorile lungimilor segmentelor sunt obținute din proiecție în plan.

Punct început	X / Y	Punct sfârșit	X / Y	Lungime segment (** (m)
1	351.026,846 285.170,946	2	351.026,294 285.137,359	33.592
2	351.026,294 285.137,359	3	351.582,28 285.118,345	556.311
3	351.582,28 285.118,345	4	351.584,636 285.151,871	33.609
4	351.584,636 285.151,871	1	351.026,846 285.170,946	558.116

**** Lungimile segmentelor sunt determinate în planul de proiecție Stereo 70 și sunt rotunjite la 1 milimetru.**

***** Distanța dintre puncte este formată din segmente cumulate ce sunt mai mici decât valoarea 1 milimetru.**

**DATE DESPRE IMOBILUL NR. 4891**

Oficiul de Cadastru și Publicitate Imobiliară DOLJ
Biroul de Cadastru și Publicitate Imobiliară Craiova

A. Partea I. Descrierea imobilului

TEREN Extravilan

Adresa: Jud. Dolj, T 56, P 87

Nr. Crt	Nr cadastral Nr. topografic	Suprafața* (mp)	Observații / Referințe
A1	33570	16.218	Sector cadastral:17 Teren neimprejmit;

B. Partea II. Proprietari și acte

Inscrieri privitoare la dreptul de proprietate și alte drepturi reale		Referințe
119595 / 27/04/2021		
Act Notarial nr. CONTRACT DE INTRETINERE:792, din 27/04/2021 emis de NP Stoenescu Florea;		
B1	Intabulare, drept de PROPRIETATE, dobandit prin Conventie, cota actuala 1/1, cota initiala 1/1 1) OCNEANU ALIN 2) OCNEANU CARMEN-IONELA	A1

C. Partea III. SARCINI


Inscrieri privind dezmembramintele dreptului de proprietate, drepturi reale de garanție și sarcini		Referințe
119595 / 27/04/2021		
Act Notarial nr. CONTRACT DE INTRETINERE:792, din 27/04/2021 emis de NP Stoenescu Florea;		
C1	Intabulare, drept de IPOTECA LEGALA, Valoare:0 ce are ca obiect plata rentei în bani corespunzatoare întreținerii neexecutate, dobandit prin Conventie, cota actuala 1/1, cota initiala 1/1 1) OCNEANU ALEXANDRU	A1

Anexa Nr. 1 La Partea I

Teren

Nr cadastral	Suprafața (mp)*	Observații / Referințe
33570	16.218	

* Suprafața este determinată în planul de proiecție Stereo 70.



Date referitoare la teren

Crt	Categorie folosință	Intra vilan	Suprafața (mp)	Tarla	Parcelă	Nr. topo	Observații / Referințe
1	arabil	NU	16.218	56	87	-	

Lungime Segmente

1) Valorile lungimilor segmentelor sunt obținute din proiecție în plan.

Punct început	X / Y	Punct sfârșit	X / Y	Lungime segment (** (m)
1	351.026,294 285.137,359	2	351.025,814 285.108,164	29.199
2	351.025,814 285.108,164	3	351.580,232 285.089,204	554.742
3	351.580,232 285.089,204	4	351.582,28 285.118,345	29.213
4	351.582,28 285.118,345	1	351.026,294 285.137,359	556.311

**** Lungimile segmentelor sunt determinate în planul de proiecție Stereo 70 și sunt rotunjite la 1 milimetru.**

***** Distanța dintre puncte este formată din segmente cumulate ce sunt mai mici decât valoarea 1 milimetru.**

**DATE DESPRE IMOBILUL NR. 4892**

Oficiul de Cadastru și Publicitate Imobiliară DOLJ
Biroul de Cadastru și Publicitate Imobiliară Craiova

A. Partea I. Descrierea imobilului

TEREN Extravilan

Nr. CF vechi:612

Nr. cadastral vechi:907

Adresa: Jud. Dolj, T 56, P 88

Nr. Crt	Nr cadastral Nr. topografic	Suprafața* (mp)	Observații / Referințe
A1	30192	10.000	Sector cadastral:17 Teren neimprejmuit;

B. Partea II. Proprietari și acte

Inscrieri privitoare la dreptul de proprietate și alte drepturi reale		Referințe
46859 / 06/07/2011		
Act Notarial nr. CVC:644, din 05/07/2011 emis de BNP GIURCAN GABRIELA;		
B1	Intabulare, drept de PROPRIETATE, dobandit prin Conventie, cota actuala 1/1, cota initiala 1/1 1) BICU LAURENTIU INTREPRINDERE INDIVIDUALA , CIF:99999999999999, LIPSA CUI	A1
10498 / 10/02/2012		
Act Notarial nr. CONTRACT DE IPOTECA:375, din 09/02/2012 emis de NP. MARINESCU MARIA DANIELA;		
B2	Se noteaza interdictiile de instrainare si grevare 1) BANCA COMERCIALA FERVIARA SA SUC CRAIOVA , CIF:99999999999999, LIPSA CUI	A1

C. Partea III. SARCINI

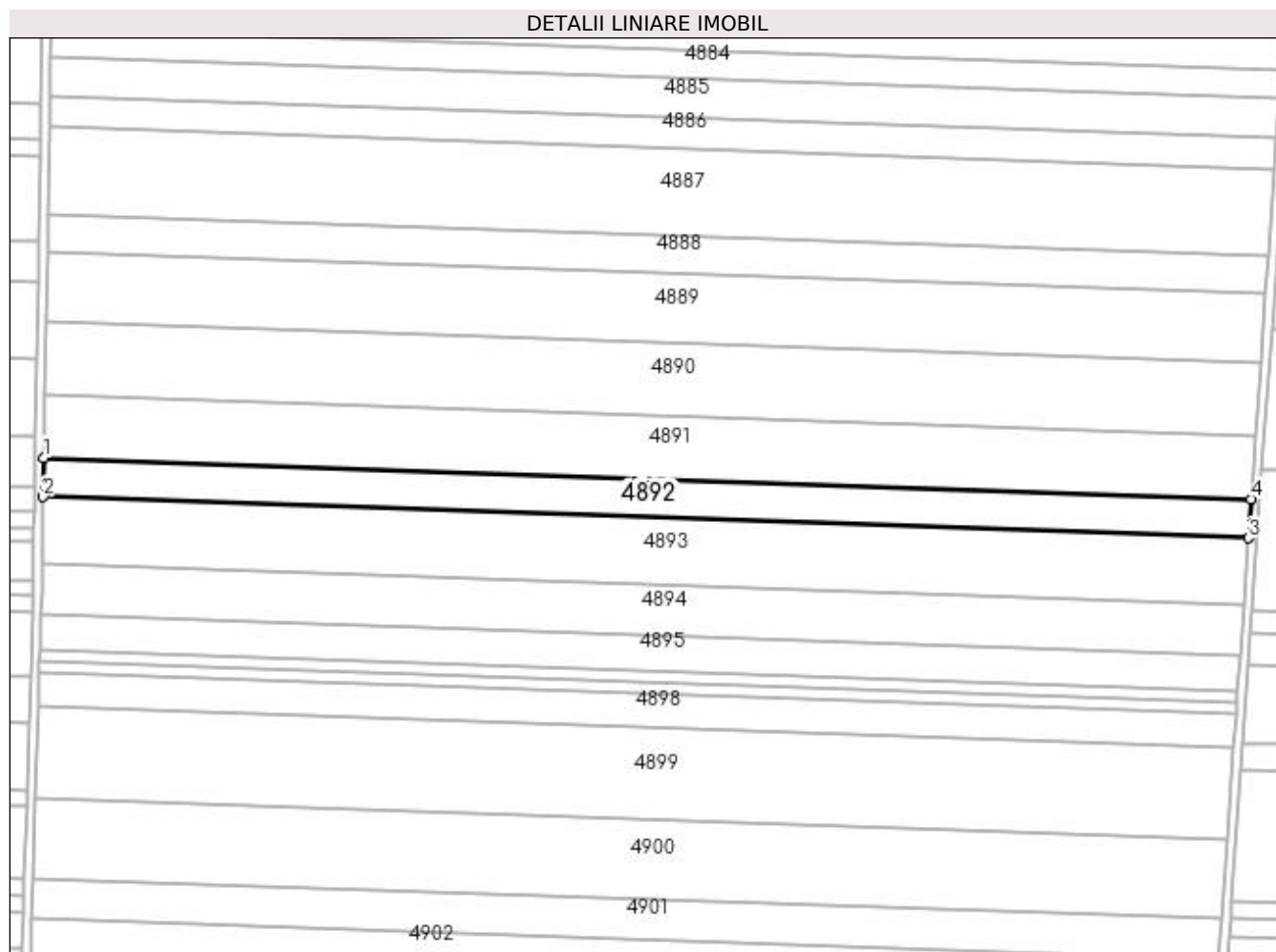
Inscrieri privind dezmembramintele dreptului de proprietate, drepturi reale de garanție și sarcini		Referințe
10498 / 10/02/2012		
Act Notarial nr. CONTRACT DE IPOTECA:375, din 09/02/2012 emis de NP. MARINESCU MARIA DANIELA;		
C1	Intabulare, drept de IPOTECA, Valoare:2000000 RONsi celelalte obligatii aferente creditului, dobandit prin Conventie, cota actuala 1/1, cota initiala 1/1 1) BANCA COMERCIALA FERVIARA SA SUC CRAIOVA , CIF:99999999999999, LIPSA CUI	A1

Anexa Nr. 1 La Partea I

Teren

Nr cadastral	Suprafața (mp)*	Observații / Referințe
30192	10.000	

* Suprafața este determinată în planul de proiecție Stereo 70.



Date referitoare la teren

Crt	Categorie folosință	Intravilan	Suprafața (mp)	Tarla	Parcelă	Nr. topo	Observații / Referințe
1	arabil	NU	10.000	56	88	-	

Lungime Segmente

1) Valorile lungimilor segmentelor sunt obținute din proiecție în plan.

Punct început	X / Y	Punct sfârșit	X / Y	Lungime segment (** (m)
1	351.025,814 285.108,164	2	351.025,517 285.090,121	18.045
2	351.025,517 285.090,121	3	351.578,967 285.071,195	553.774
3	351.578,967 285.071,195	4	351.580,232 285.089,204	18.053
4	351.580,232 285.089,204	1	351.025,814 285.108,164	554.742

**** Lungimile segmentelor sunt determinate în planul de proiecție Stereo 70 și sunt rotunjite la 1 milimetru.**

***** Distanța dintre puncte este formată din segmente cumulate ce sunt mai mici decât valoarea 1 milimetru.**

**DATE DESPRE IMOBILUL NR. 4893**

Oficiul de Cadastru și Publicitate Imobiliară DOLJ
Biroul de Cadastru și Publicitate Imobiliară Craiova

A. Partea I. Descrierea imobilului

TEREN Extravilan

Adresa: Jud. Dolj, T 56, P 89

Nr. Crt	Nr cadastral Nr. topografic	Suprafața* (mp)	Observații / Referințe
A1	31219	Din acte: 17.121 Masurata: 17.120	Sector cadastral:17 Teren neimprejmuit;

B. Partea II. Proprietari și acte

Inscrieri privitoare la dreptul de proprietate și alte drepturi reale	Referințe
89005 / 29/07/2015	
Hotarare Judecatoreasca nr. SC:2084, din 03/11/2011 emis de JUDECATORIA CALAFAT (DOSAR 3050/201/2011;);	
B1	A1
Intabulare, drept de PROPRIETATE, dobandit prin Hotarare Judecatoreasca, cota actuala 1/1, cota initiala 1/1	
1) SC ROMTEAM PROD SRL , CIF:99999999999999, LIPSA CUI	

C. Partea III. SARCINI .


Inscrieri privind dezmembramintele dreptului de proprietate, drepturi reale de garanție și sarcini	Referințe
NU SUNT	

Anexa Nr. 1 La Partea I

Teren

Nr cadastral	Suprafața (mp)*	Observații / Referințe
31219	Din acte: 17.121 Masurata: 17.120	

* Suprafața este determinată în planul de proiecție Stereo 70.



Date referitoare la teren

Crt	Categorie folosință	Intra vilan	Suprafața (mp)	Tarla	Parcelă	Nr. topo	Observații / Referințe
1	arabil	NU	17.120	56	89	-	

Lungime Segmente

1) Valorile lungimilor segmentelor sunt obținute din proiecție în plan.

Punct început	X / Y	Punct sfârșit	X / Y	Lungime segment (** (m)
1	351.578,967 285.071,195	2	351.025,517 285.090,121	553.774
2	351.025,517 285.090,121	3	351.025,008 285.059,159	30.966
3	351.025,008 285.059,159	4	351.576,795 285.040,289	552.11
4	351.576,795 285.040,289	1	351.578,967 285.071,195	30.982

**** Lungimile segmentelor sunt determinate în planul de proiecție Stereo 70 și sunt rotunjite la 1 milimetru.**

***** Distanța dintre puncte este formată din segmente cumulate ce sunt mai mici decât valoarea 1 milimetru.**

**DATE DESPRE IMOBILUL NR. 4894**

Oficiul de Cadastru și Publicitate Imobiliară DOLJ
Biroul de Cadastru și Publicitate Imobiliară Craiova

A. Partea I. Descrierea imobilului

TEREN Extravilan

Adresa: Jud. Dolj, T 56, P 90

Nr. Crt	Nr cadastral Nr. topografic	Suprafața* (mp)	Observații / Referințe
A1	30831	12.500	Sector cadastral:17 Teren neimprejmit;

B. Partea II. Proprietari și acte

Inscrieri privitoare la dreptul de proprietate și alte drepturi reale	Referințe
15373 / 12/02/2014	
Act Notarial nr. CVC:343, din 08/02/2011 emis de NP Stoenescu Florea;	
B1	Intabulare, drept de PROPRIETATE, dobandit prin Conventie, cota actuala 19/20, cota initiala 19/20 1) BICU LAURENTIU
	A1
31294 / 03/03/2016	
Act Notarial nr. ACT DE PARTAJ VOLUNTAR:790, din 19/02/2016 emis de NP Floricel MIHAI-MARIAN;	
B2	Intabulare, drept de PROPRIETATE, dobandit prin Iesire Din Indiviziune, cota actuala 1/20, cota initiala 1/20 1) BICU LAURENTIU
	A1

C. Partea III. SARCINI .

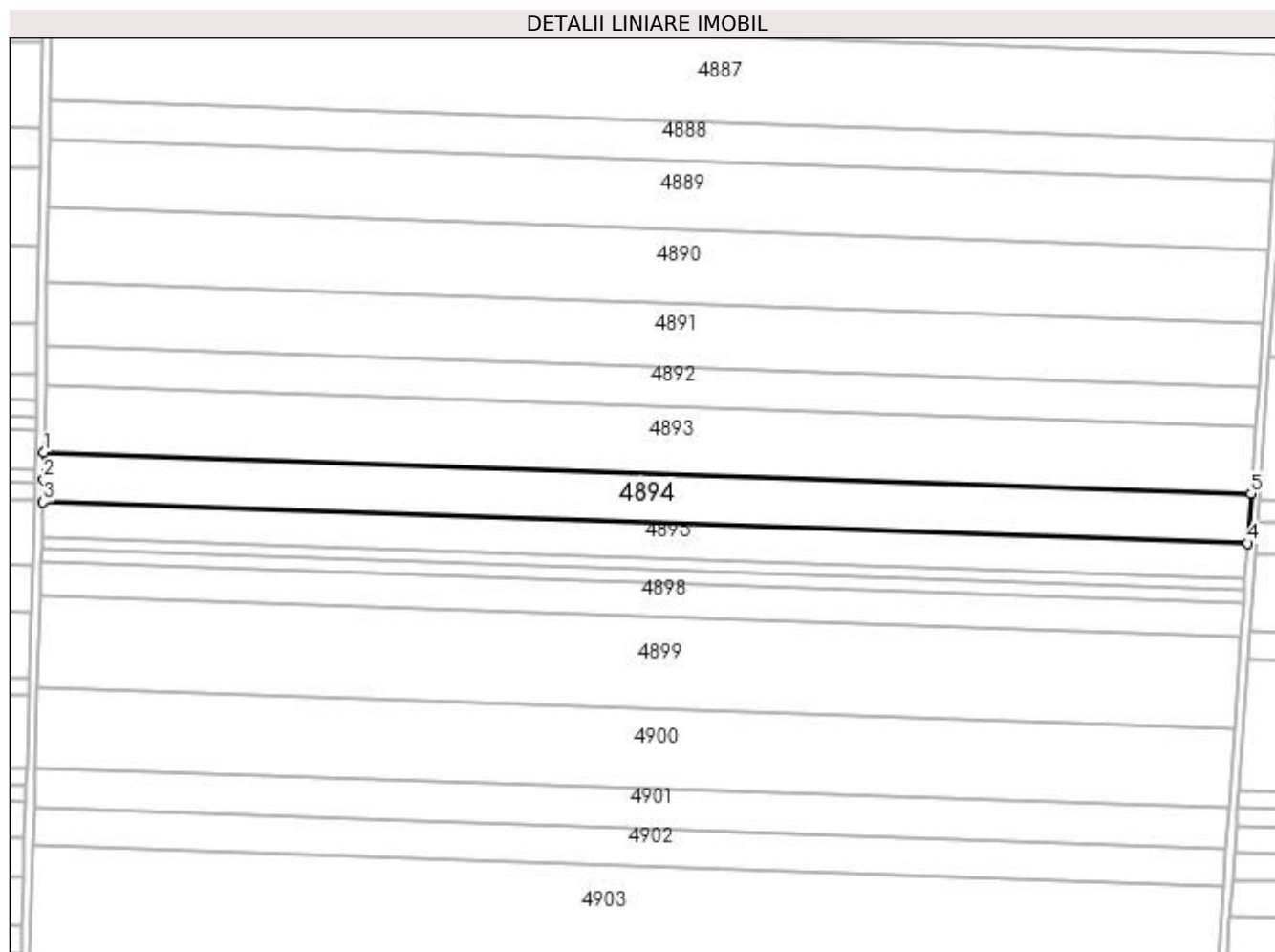
Inscrieri privind dezmembramintele dreptului de proprietate, drepturi reale de garanție și sarcini	Referințe
NU SUNT	

Anexa Nr. 1 La Partea I

Teren

Nr cadastral	Suprafața (mp)*	Observații / Referințe
30831	12.500	

* Suprafața este determinată în planul de proiecție Stereo 70.



Date referitoare la teren

Crt	Categorie folosință	Intra vilan	Suprafața (mp)	Tarla	Parcelă	Nr. topo	Observații / Referințe
1	arabil	NU	12.500	56	90	-	

Lungime Segmente

1) Valorile lungimilor segmentelor sunt obținute din proiecție în plan.

Punct început	X / Y	Punct sfârșit	X / Y	Lungime segment (** (m)
1	351.025,008 285.059,159	2	351.024,807 285.046,904	12.257
2	351.024,807 285.046,904	3	351.024,497 285.036,499	10.41
3	351.024,497 285.036,499	4	351.575,205 285.017,666	551.03
4	351.575,205 285.017,666	5	351.576,795 285.040,289	22.679
5	351.576,795 285.040,289	1	351.025,008 285.059,159	552.11

**** Lungimile segmentelor sunt determinate în planul de proiecție Stereo 70 și sunt rotunjite la 1 milimetru.**

***** Distanța dintre puncte este formată din segmente cumulate ce sunt mai mici decât valoarea 1 milimetru.**

**DATE DESPRE IMOBILUL NR. 4895**

Oficiul de Cadastru și Publicitate Imobiliară DOLJ
Biroul de Cadastru și Publicitate Imobiliară Craiova

A. Partea I. Descrierea imobilului

TEREN Extravilan

Adresa: Jud. Dolj, T 56, P 91

Nr. Crt	Nr cadastral Nr. topografic	Suprafața* (mp)	Observații / Referințe
A1		Din acte: 9.638 Masurata: 9.019	Sector cadastral:17 Teren neimprejmuit; PROCENT DIMINUARE 6.42%;

B. Partea II. Proprietari și acte

Inscrieri privitoare la dreptul de proprietate și alte drepturi reale		Referințe
0 / 19/05/2022		
Act Administrativ nr. TDP:420-48412, din 13/01/1994 emis de COMISIA JUDETEANA DOLJ;		
B1	Intabulare, drept de PROPRIETATE, dobandit prin Reconstituire, cota actuala 1/1, cota initiala 1/1 1) IORDACHESCU GHEORGHE, LIPSA CNP	A1


C. Partea III. SARCINI .

Inscrieri privind dezmembramintele dreptului de proprietate, drepturi reale de garanție și sarcini	Referințe
NU SUNT	

Anexa Nr. 1 La Partea I**Teren**

Nr cadastral	Suprafața (mp)*	Observații / Referințe
	Din acte: 9.638 Masurata: 9.019	PROCENT DIMINUARE 6.42%;

* Suprafața este determinată în planul de proiecție Stereo 70.

DETALII LINIARE IMOBIL**Date referitoare la teren**

Crt	Categorie folosință	Intra vilan	Suprafața (mp)	Tarla	Parcelă	Nr. topo	Observații / Referințe
1	arabil	NU	9.019	56	91	-	

Lungime Segmente

1) Valorile lungimilor segmentelor sunt obținute din proiecție în plan.

Punct început	X / Y	Punct sfârșit	X / Y	Lungime segment (** (m)
1	351.024,497 285.036,499	2	351.024,01 285.020,129	16.377
2	351.024,01 285.020,129	3	351.574,056 285.001,319	550.368
3	351.574,056 285.001,319	4	351.575,205 285.017,666	16.387
4	351.575,205 285.017,666	1	351.024,497 285.036,499	551.03

**** Lungimile segmentelor sunt determinate în planul de proiecție Stereo 70 și sunt rotunjite la 1 milimetru.**

***** Distanța dintre puncte este formată din segmente cumulate ce sunt mai mici decât valoarea 1 milimetru.**

**DATE DESPRE IMOBILUL NR. 4896**

Oficiul de Cadastru și Publicitate Imobiliară DOLJ
Biroul de Cadastru și Publicitate Imobiliară Craiova

A. Partea I. Descrierea imobilului

TEREN Extravilan

Adresa: Jud. Dolj, T 56, P 92

Nr. Crt	Nr cadastral Nr. topografic	Suprafața* (mp)	Observații / Referințe
A1	31345	2.900	Sector cadastral:17 Teren neimprejmuit; ERONAT T56,P42 IN CF 31345

B. Partea II. Proprietari și acte

Inscrieri privitoare la dreptul de proprietate și alte drepturi reale	Referințe
113902 / 22/09/2015	
Hotarare Judecatoreasca nr. SC:449, din 28/02/2013 emis de JUDECATORIA CALAFAT (DOSAR 542/201/2013);	
B1	A1
Intabulare, drept de PROPRIETATE, dobandit prin Hotarare Judecatoreasca, cota actuala 1/1, cota initiala 1/1	
1) SC ROMTEAM PROD SRL , CIF:99999999999999, LIPSA CUI	

C. Partea III. SARCINI .

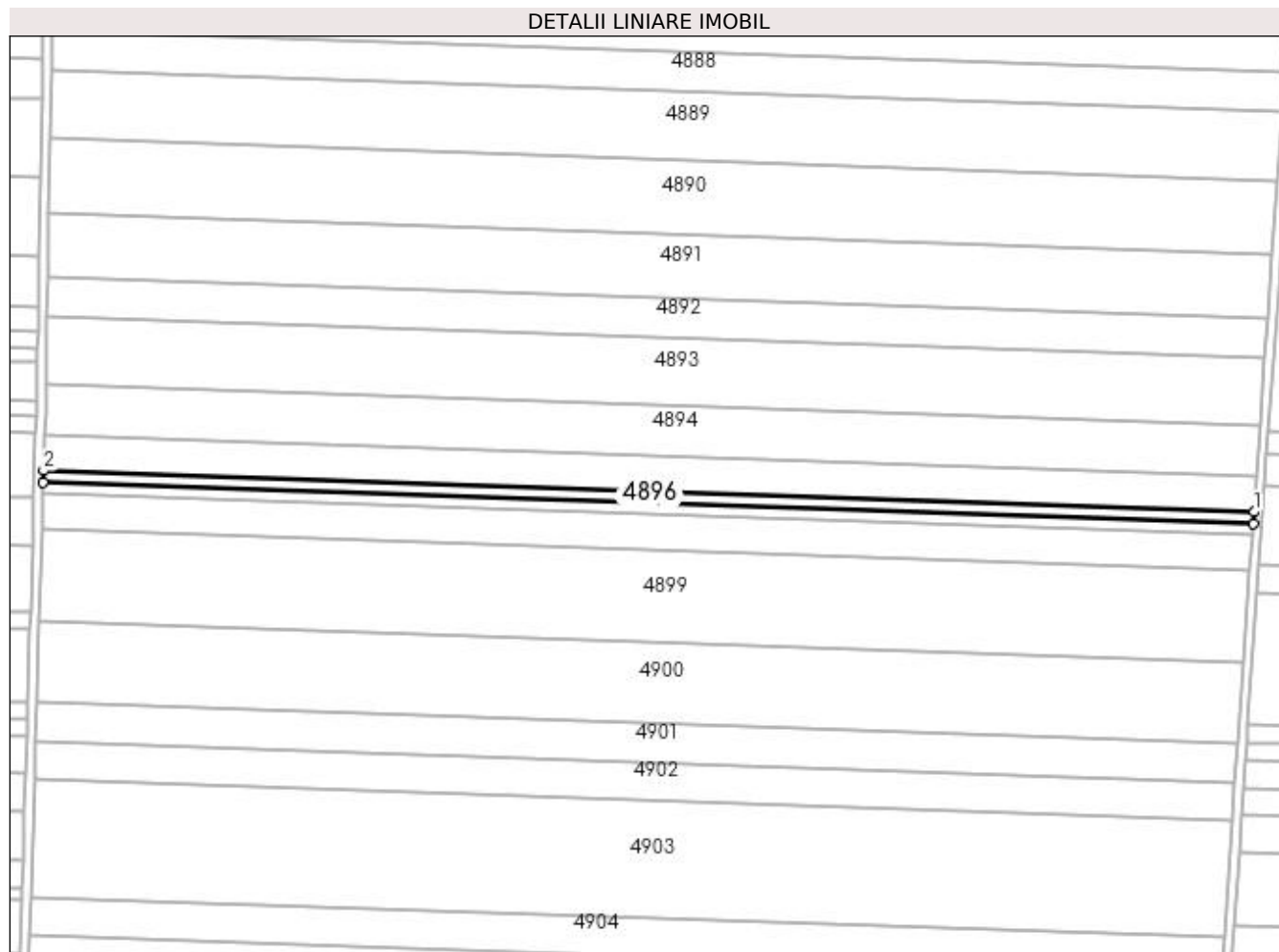
Inscrieri privind dezmembramintele dreptului de proprietate, drepturi reale de garanție și sarcini	Referințe
NU SUNT	

Anexa Nr. 1 La Partea I

Teren

Nr cadastral	Suprafața (mp)*	Observații / Referințe
31345	2.900	ERONAT T56,P42 IN CF 31345

* Suprafața este determinată în planul de proiecție Stereo 70.



Date referitoare la teren

Crt	Categorie folosință	Intra vilan	Suprafața (mp)	Tarla	Parcelă	Nr. topo	Observații / Referințe
1	arabil	NU	2.900	56	92	-	ERONAT T56,P42 IN CF 31345

Lungime Segmente

1) Valorile lungimilor segmentelor sunt obținute din proiecție în plan.

Punct început	X / Y	Punct sfârșit	X / Y	Lungime segment (** (m)
1	351.574,056 285.001,319	2	351.024,01 285.020,129	550.368
2	351.024,01 285.020,129	3	351.023,853 285.014,861	5.27
3	351.023,853 285.014,861	4	351.573,686 284.996,058	550.154
4	351.573,686 284.996,058	1	351.574,056 285.001,319	5.274

**** Lungimile segmentelor sunt determinate în planul de proiecție Stereo 70 și sunt rotunjite la 1 milimetru.**

***** Distanța dintre puncte este formată din segmente cumulate ce sunt mai mici decât valoarea 1 milimetru.**

**DATE DESPRE IMOBILUL NR. 4897**

Oficiul de Cadastru și Publicitate Imobiliară DOLJ
Biroul de Cadastru și Publicitate Imobiliară Craiova

A. Partea I. Descrierea imobilului

TEREN Extravilan

Adresa: Jud. Dolj, T 56, P 92

Nr. Crt	Nr cadastral Nr. topografic	Suprafața* (mp)	Observații / Referințe
A1	32049	3.012	Sector cadastral:17 Teren neimprejmuit; ERONAT T56,P42 IN CF 32049

B. Partea II. Proprietari și acte

Inscrieri privitoare la dreptul de proprietate și alte drepturi reale		Referințe
80472 / 26/05/2017		
Act Notarial nr. CVC:1765, din 25/05/2017 emis de Budiana Ionut Razvan ;		
B1	Intabulare, drept de PROPRIETATE, dobandit prin Conventie, cota actuala 1/1, cota initiala 1/1 1) SOCIETATEA AGROLUDY BICU SRL , CIF:32991475	A1

C. Partea III. SARCINI .

Inscrieri privind dezmembramintele dreptului de proprietate, drepturi reale de garanție și sarcini	Referințe
NU SUNT	


Anexa Nr. 1 La Partea I

Teren

Nr cadastral	Suprafața (mp)*	Observații / Referințe
32049	3.012	ERONAT T56,P42 IN CF 32049

* Suprafața este determinată în planul de proiecție Stereo 70.

DETALII LINIARE IMOBIL



Date referitoare la teren

Crt	Categorie folosință	Intra vilan	Suprafața (mp)	Tarla	Parcelă	Nr. topo	Observații / Referințe
1	arabil	NU	3.012	56	92	-	ERONAT T56,P42 IN CF 32049

Lungime Segmente

1) Valorile lungimilor segmentelor sunt obținute din proiecție în plan.

Punct început	X / Y	Punct sfârșit	X / Y	Lungime segment (** (m)
1	351.573,686 284.996,058	2	351.023,853 285.014,861	550.154
2	351.023,853 285.014,861	3	351.023,69 285.009,387	5.476
3	351.023,69 285.009,387	4	351.573,302 284.990,592	549.933
4	351.573,302 284.990,592	1	351.573,686 284.996,058	5.479

**** Lungimile segmentelor sunt determinate în planul de proiecție Stereo 70 și sunt rotunjite la 1 milimetru.**

***** Distanța dintre puncte este formată din segmente cumulate ce sunt mai mici decât valoarea 1 milimetru.**

**DATE DESPRE IMOBILUL NR. 4898**

Oficiul de Cadastru și Publicitate Imobiliară DOLJ
 Biroul de Cadastru și Publicitate Imobiliară Craiova

A. Partea I. Descrierea imobilului

TEREN Extravilan

Adresa: Jud. Dolj, T 56, P 93

Nr. Crt	Nr cadastral Nr. topografic	Suprafața* (mp)	Observații / Referințe
A1	33543	8.619	Sector cadastral:17 Teren neimprejmuit;

B. Partea II. Proprietari și acte

Inscrieri privitoare la dreptul de proprietate și alte drepturi reale		Referințe
254225 / 11/12/2020		
Act Notarial nr. CM:314, din 18/11/2020 emis de BIN STOENESCU FLOREA (act administrativ nr TITLU DE PROPRIETATE NR.419-48412 din 13.01.1994, emis de COMISIA JUDETEANA DOLJ);		
B1	Intabulare, drept de PROPRIETATE, dobandit prin Succesiune, cota actuala 1/1, cota initiala 1/1 1) SCHIOPU CLAUDIU-CRISTINEL	A1

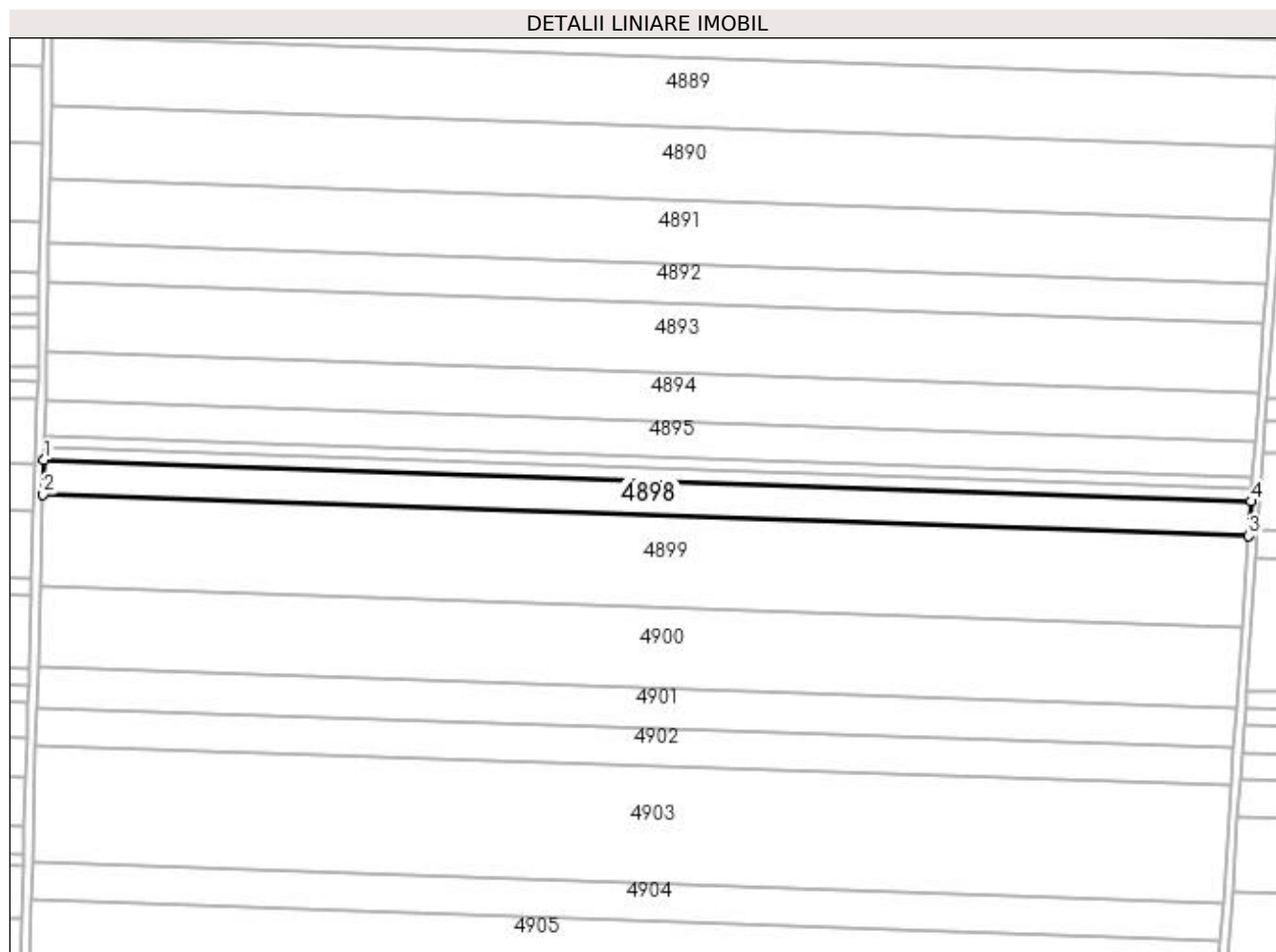
C. Partea III. SARCINI .

Inscrieri privind dezmembramintele dreptului de proprietate, drepturi reale de garanție și sarcini	Referințe
NU SUNT	

Anexa Nr. 1 La Partea I**Teren**

Nr cadastral	Suprafața (mp)*	Observații / Referințe
33543	8.619	

* Suprafața este determinată în planul de proiecție Stereo 70.

**Date referitoare la teren**

Crt	Categorie folosință	Intravilan	Suprafața (mp)	Tarla	Parcelă	Nr. topo	Observații / Referințe
1	arabil	NU	8.619	56	93	-	

Lungime Segmente

1) Valorile lungimilor segmentelor sunt obținute din proiecție în plan.

Punct început	X / Y	Punct sfârșit	X / Y	Lungime segment (** (m))
1	351.023,69 285.009,387	2	351.023,224 284.993,712	15.682
2	351.023,224 284.993,712	3	351.572,202 284.974,939	549.299
3	351.572,202 284.974,939	4	351.573,302 284.990,592	15.692
4	351.573,302 284.990,592	1	351.023,69 285.009,387	549.933

**** Lungimile segmentelor sunt determinate în planul de proiecție Stereo 70 și sunt rotunjite la 1 milimetru.**

***** Distanța dintre puncte este formată din segmente cumulate ce sunt mai mici decât valoarea 1 milimetru.**

**DATE DESPRE IMOBILUL NR. 4899**

Oficiul de Cadastru și Publicitate Imobiliară DOLJ
Biroul de Cadastru și Publicitate Imobiliară Craiova

A. Partea I. Descrierea imobilului

TEREN Extravilan

Adresa: Jud. Dolj, T 56, P 94

Nr. Crt	Nr cadastral Nr. topografic	Suprafața* (mp)	Observații / Referințe
A1		Din acte: 24.622 Masurata: 23.040	Sector cadastral:17 Teren neimprejmuit; PROCENT DIMINUARE 6.42%;

B. Partea II. Proprietari și acte

Inscrieri privitoare la dreptul de proprietate și alte drepturi reale		Referințe
0 / 19/05/2022		
Act Notarial nr. CM:84, din 15/04/2009 emis de NP STOENESCU FLOREA;		
B1	Intabulare, drept de PROPRIETATE, dobandit prin Succesiune, cota actuala 1/1, cota initiala 1/1 1) LAZAR NATALIA	A1

C. Partea III. SARCINI .


Inscrieri privind dezmembramintele dreptului de proprietate, drepturi reale de garanție și sarcini	Referințe
NU SUNT	

Anexa Nr. 1 La Partea I

Teren

Nr cadastral	Suprafața (mp)*	Observații / Referințe
	Din acte: 24.622 Masurata: 23.040	PROCENT DIMINUARE 6.42%;

* Suprafața este determinată în planul de proiecție Stereo 70.



Date referitoare la teren

Crt	Categorie folosință	Intravilan	Suprafața (mp)	Tarla	Parcelă	Nr. topo	Observații / Referințe
1	arabil	NU	23.040	56	94	-	

Lungime Segmente

1) Valorile lungimilor segmentelor sunt obținute din proiecție în plan.

Punct început	X / Y	Punct sfârșit	X / Y	Lungime segment (** (m)
1	351.023,224 284.993,712	2	351.021,975 284.951,721	42.01
2	351.021,975 284.951,721	3	351.569,255 284.933,006	547.6
3	351.569,255 284.933,006	4	351.572,202 284.974,939	42.036
4	351.572,202 284.974,939	1	351.023,224 284.993,712	549.299

**** Lungimile segmentelor sunt determinate în planul de proiecție Stereo 70 și sunt rotunjite la 1 milimetru.**

***** Distanța dintre puncte este formată din segmente cumulate ce sunt mai mici decât valoarea 1 milimetru.**

**DATE DESPRE IMOBILUL NR. 4900**

Oficiul de Cadastru și Publicitate Imobiliară DOLJ
Biroul de Cadastru și Publicitate Imobiliară Craiova

A. Partea I. Descrierea imobilului

TEREN Extravilan

Adresa: Jud. Dolj, T 56, P 95

Nr. Crt	Nr cadastral Nr. topografic	Suprafața* (mp)	Observații / Referințe
A1	31205	20.000	Sector cadastral:17 Teren neimprejmuit;

B. Partea II. Proprietari și acte

Inscrieri privitoare la dreptul de proprietate și alte drepturi reale		Referințe
81595 / 13/07/2015		
Hotarare Judecatoreasca nr. SC:372, din 11/03/2011 emis de JUDECATORIA CALAFAT (DOSAR 444/201/2011);		
B1	Intabulare, drept de PROPRIETATE, dobandit prin Hotarare Judecatoreasca, cota actuala 1/1, cota initiala 1/1 1) SC ROMTEAM PROD SRL , CIF:15402740	A1

C. Partea III. SARCINI .

Inscrieri privind dezmembramintele dreptului de proprietate, drepturi reale de garanție și sarcini	Referințe
NU SUNT	


Anexa Nr. 1 La Partea I

Teren

Nr cadastral	Suprafața (mp)*	Observații / Referințe
31205	20.000	

* Suprafața este determinată în planul de proiecție Stereo 70.

DETALII LINIARE IMOBIL



Date referitoare la teren

Crt	Categorie folosință	Intra vilan	Suprafața (mp)	Tarla	Parcelă	Nr. topo	Observații / Referințe
1	arabil	NU	20.000	56	95	-	

Lungime Segmente

1) Valorile lungimilor segmentelor sunt obținute din proiecție în plan.

Punct început	X / Y	Punct sfârșit	X / Y	Lungime segment (** (m)
1	351.021,975 284.951,721	2	351.020,887 284.915,165	36.572
2	351.020,887 284.915,165	3	351.566,69 284.896,5	546.122
3	351.566,69 284.896,5	4	351.569,255 284.933,006	36.596
4	351.569,255 284.933,006	1	351.021,975 284.951,721	547.6

**** Lungimile segmentelor sunt determinate în planul de proiecție Stereo 70 și sunt rotunjite la 1 milimetru.**

***** Distanța dintre puncte este formată din segmente cumulate ce sunt mai mici decât valoarea 1 milimetru.**

**DATE DESPRE IMOBILUL NR. 4901**

Oficiul de Cadastru și Publicitate Imobiliară DOLJ
Biroul de Cadastru și Publicitate Imobiliară Craiova

A. Partea I. Descrierea imobilului

TEREN Extravilan

Adresa: Jud. Dolj, T 56, P 96

Nr. Crt	Nr cadastral Nr. topografic	Suprafața* (mp)	Observații / Referințe
A1	33670	10.000	Sector cadastral:17 Teren neimprejmit;

B. Partea II. Proprietari și acte

Inscrieri privitoare la dreptul de proprietate și alte drepturi reale		Referințe
114484 / 20/04/2021		
Act Notarial nr. ACT DE PARTAJ VOLUNTAR:2664, din 03/10/2016 emis de BNP STOENESCU FLOREA (act notarial nr CERTIFICAT DE MOSTENITOR NR.414 din 03.10.2016, emis de BNP STOENESCU FLOREA;act notarial nr CONTRACT DE VANZARE CUMPARARE NR.413 din 10.02.2010, emis de BNP STOENESCU FLOREA;);		
B1	Intabulare, drept de PROPRIETATE, dobandit prin lesire Din Indiviziune, cota actuala 1/2, cota initiala 1/2 1) LAPADAT LIVIA-SORINA	A1
169931 / 13/07/2021		
Act Notarial nr. CVC:413, din 10/02/2010 emis de BNP STOENESCU FLOREA;		
B2	Intabulare, drept de PROPRIETATE, dobandit prin Conventie, cota actuala 1/2, cota initiala 1/2 1) LAPADAT ILEANA	A1

C. Partea III. SARCINI .

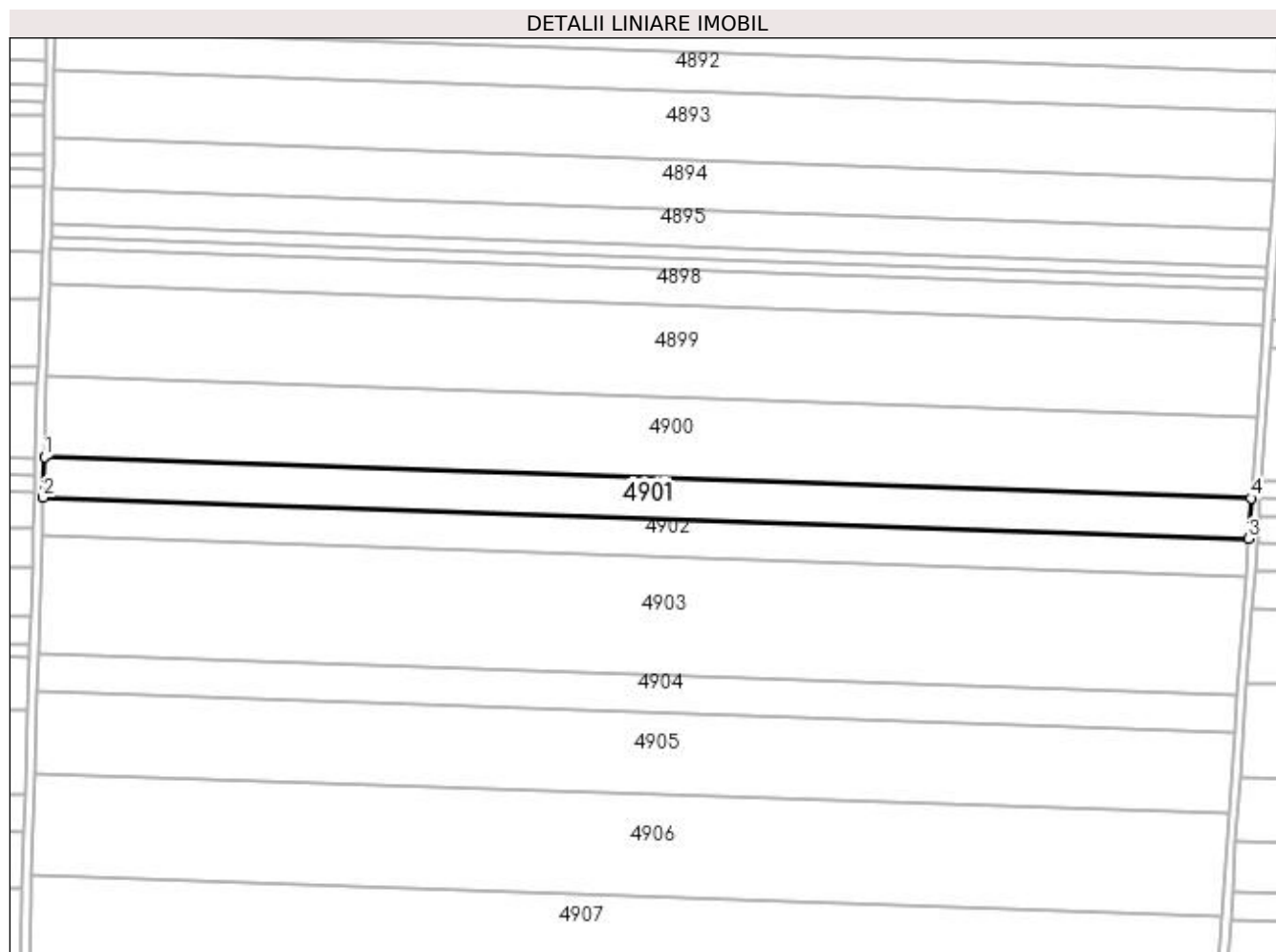
Inscrieri privind dezmembramintele dreptului de proprietate, drepturi reale de garanție și sarcini	Referințe
NU SUNT	

Anexa Nr. 1 La Partea I

Teren

Nr cadastral	Suprafața (mp)*	Observații / Referințe
33670	10.000	

* Suprafața este determinată în planul de proiecție Stereo 70.



Date referitoare la teren

Crt	Categorie folosință	Intra vilan	Suprafața (mp)	Tarla	Parcelă	Nr. topo	Observații / Referințe
1	arabil	NU	10.000	56	96	-	

Lungime Segmente

1) Valorile lungimilor segmentelor sunt obținute din proiecție în plan.

Punct început	X / Y	Punct sfârșit	X / Y	Lungime segment (** (m)
1	351.020,887 284.915,165	2	351.020,342 284.896,849	18.324
2	351.020,342 284.896,849	3	351.565,404 284.878,209	545.381
3	351.565,404 284.878,209	4	351.566,69 284.896,5	18.336
4	351.566,69 284.896,5	1	351.020,887 284.915,165	546.122

**** Lungimile segmentelor sunt determinate în planul de proiecție Stereo 70 și sunt rotunjite la 1 milimetru.**

***** Distanța dintre puncte este formată din segmente cumulate ce sunt mai mici decât valoarea 1 milimetru.**

**DATE DESPRE IMOBILUL NR. 4902**

Oficiul de Cadastru și Publicitate Imobiliară DOLJ
Biroul de Cadastru și Publicitate Imobiliară Craiova

A. Partea I. Descrierea imobilului

TEREN Extravilan

Adresa: Jud. Dolj, T 56, P 97

Nr. Crt	Nr cadastral Nr. topografic	Suprafața* (mp)	Observații / Referințe
A1		Din acte: 9.948 Masurata: 9.309	Sector cadastral:17 Teren neimprejmuit; PROCENT DIMINUARE 6.42%;

B. Partea II. Proprietari și acte

Inscrieri privitoare la dreptul de proprietate și alte drepturi reale		Referințe
0 / 19/05/2022		
Act Administrativ nr. TDP:1712-14907, din 07/08/1996 emis de COMISIA JUDETEANA DOLJ (CERTIF. DE DECES:D9 037301/11.04.1991;);		
B1	Intabulare, drept de PROPRIETATE, dobandit prin Reconstituire, cota actuala 1/1, cota initiala 1/1 1) TOMITA MARIA , DECEDAT, LIPSA CNP DEFUNCT:Da	A1

C. Partea III. SARCINI .

Inscrieri privind dezmembramintele dreptului de proprietate, drepturi reale de garanție și sarcini	Referințe
NU SUNT	

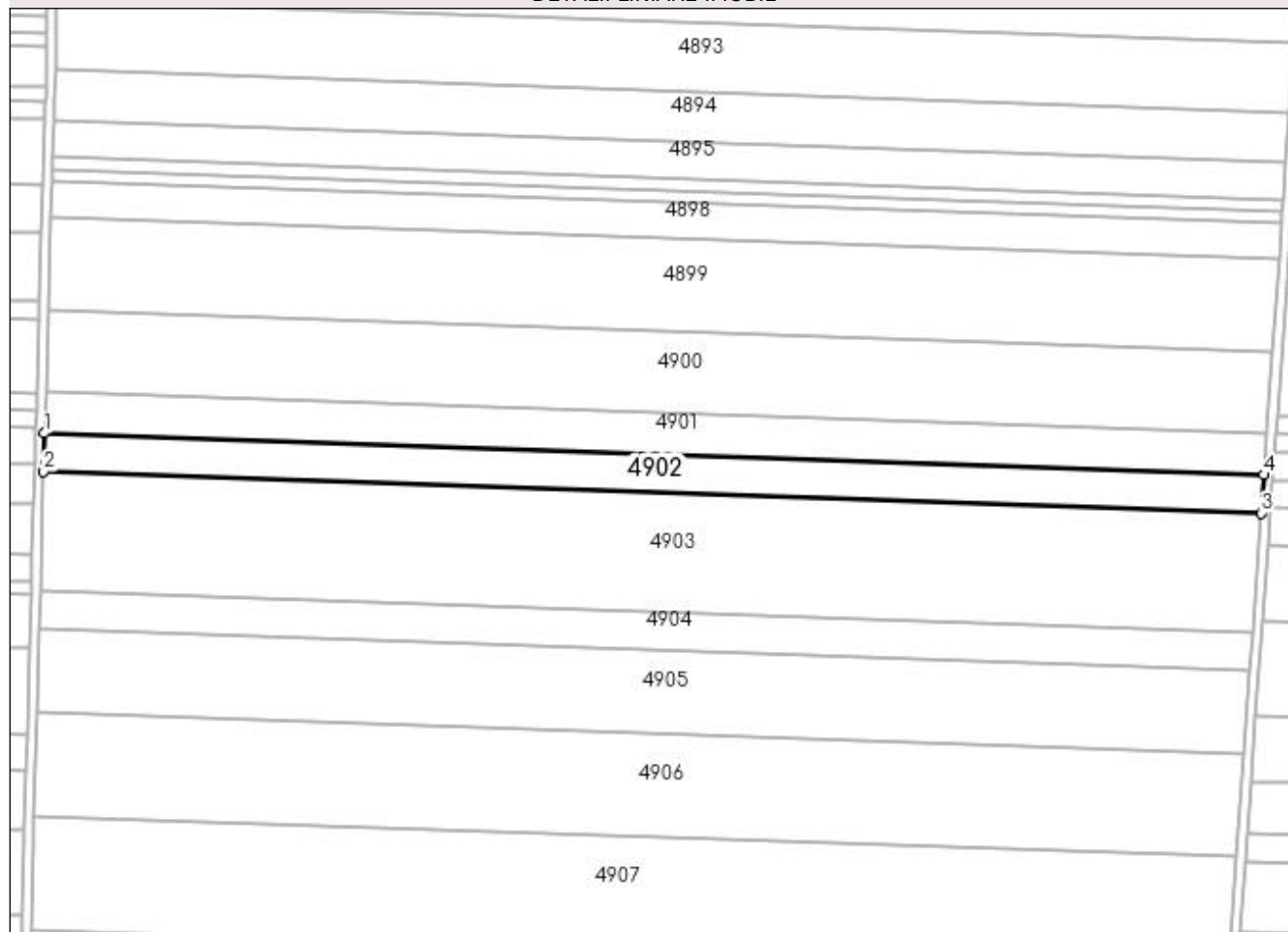
Anexa Nr. 1 La Partea I

Teren

Nr cadastral	Suprafața (mp)*	Observații / Referințe
	Din acte: 9.948 Masurata: 9.309	PROCENT DIMINUARE 6.42%;

* Suprafața este determinată în planul de proiecție Stereo 70.

DETALII LINIARE IMOBIL



Date referitoare la teren

Crt	Categorie folosință	Intra vilan	Suprafața (mp)	Tarla	Parcelă	Nr. topo	Observații / Referințe
1	arabil	NU	9.309	56	97	-	

Lungime Segmente

1) Valorile lungimilor segmentelor sunt obținute din proiecție în plan.

Punct început	X / Y	Punct sfârșit	X / Y	Lungime segment (** (m)
1	351.020,342 284.896,849	2	351.019,835 284.879,777	17.08
2	351.019,835 284.879,777	3	351.564,206 284.861,161	544.689
3	351.564,206 284.861,161	4	351.565,404 284.878,209	17.09
4	351.565,404 284.878,209	1	351.020,342 284.896,849	545.381

**** Lungimile segmentelor sunt determinate în planul de proiecție Stereo 70 și sunt rotunjite la 1 milimetru.**

***** Distanța dintre puncte este formată din segmente cumulate ce sunt mai mici decât valoarea 1 milimetru.**

**DATE DESPRE IMOBILUL NR. 4903**

Oficiul de Cadastru și Publicitate Imobiliară DOLJ
Biroul de Cadastru și Publicitate Imobiliară Craiova

A. Partea I. Descrierea imobilului

TEREN Extravilan

Adresa: Jud. Dolj, T 56, P 98

Nr. Crt	Nr cadastral Nr. topografic	Suprafața* (mp)	Observații / Referințe
A1	31244	Din acte: 30.000 Masurata: 29.000	Sector cadastral:17 Teren neimprejmuit;

B. Partea II. Proprietari și acte

Inscrieri privitoare la dreptul de proprietate și alte drepturi reale	Referințe
87331 / 24/07/2015	
Hotarare Judecatoreasca nr. SC:1432, din 16/06/2014 emis de JUDECATORIA CALAFAT (DOSAR 1310/201/2014;);	
B1	A1
Intabulare, drept de PROPRIETATE, dobandit prin Hotarare Judecatoreasca, cota actuala 1/1, cota initiala 1/1	
1) SC ROMTEAM PROD SRL , CIF:99999999999999, LIPSA CUI	

C. Partea III. SARCINI .


Inscrieri privind dezmembramintele dreptului de proprietate, drepturi reale de garanție și sarcini	Referințe
NU SUNT	

Anexa Nr. 1 La Partea I

Teren

Nr cadastral	Suprafața (mp)*	Observații / Referințe
31244	Din acte: 30.000 Masurata: 29.000	

* Suprafața este determinată în planul de proiecție Stereo 70.



Date referitoare la teren

Crt	Categorie folosință	Intravilan	Suprafața (mp)	Tarla	Parcelă	Nr. topo	Observații / Referințe
1	arabil	NU	29.000	56	98	-	

Lungime Segmente

1) Valorile lungimilor segmentelor sunt obținute din proiecție în plan.

Punct început	X / Y	Punct sfârșit	X / Y	Lungime segment (** (m)
1	351.564,206 284.861,161	2	351.019,835 284.879,777	544.689
2	351.019,835 284.879,777	3	351.018,248 284.826,453	53.348
3	351.018,248 284.826,453	4	351.560,464 284.807,911	542.533
4	351.560,464 284.807,911	1	351.564,206 284.861,161	53.381

**** Lungimile segmentelor sunt determinate în planul de proiecție Stereo 70 și sunt rotunjite la 1 milimetru.**

***** Distanța dintre puncte este formată din segmente cumulate ce sunt mai mici decât valoarea 1 milimetru.**

**DATE DESPRE IMOBILUL NR. 4904**

Oficiul de Cadastru și Publicitate Imobiliară DOLJ
 Biroul de Cadastru și Publicitate Imobiliară Craiova

A. Partea I. Descrierea imobilului

TEREN Extravilan

Adresa: Jud. Dolj, T 56, P 99

Nr. Crt	Nr cadastral Nr. topografic	Suprafața* (mp)	Observații / Referințe
A1		Din acte: 10.000 Masurata: 9.358	Sector cadastral:17 Teren neimprejmuit; PROCENT DIMINUARE 6.42%;

B. Partea II. Proprietari și acte

Inscrieri privitoare la dreptul de proprietate și alte drepturi reale		Referințe
0 / 19/05/2022		
Act Administrativ nr. TDP:2404-19512, din 21/01/1997 emis de COMISIA JUDETEANA DOLJ (CERTIF. DE DECES:DP 275436/22.11.2004;);		
B1	Intabulare, drept de PROPRIETATE, dobandit prin Reconstituire, cota actuala 1/1, cota initiala 1/1 1) PUIU ECATERINA , DECEDAT DEFUNCT:Da	A1

C. Partea III. SARCINI .

Inscrieri privind dezmembramintele dreptului de proprietate, drepturi reale de garanție și sarcini	Referințe
NU SUNT	

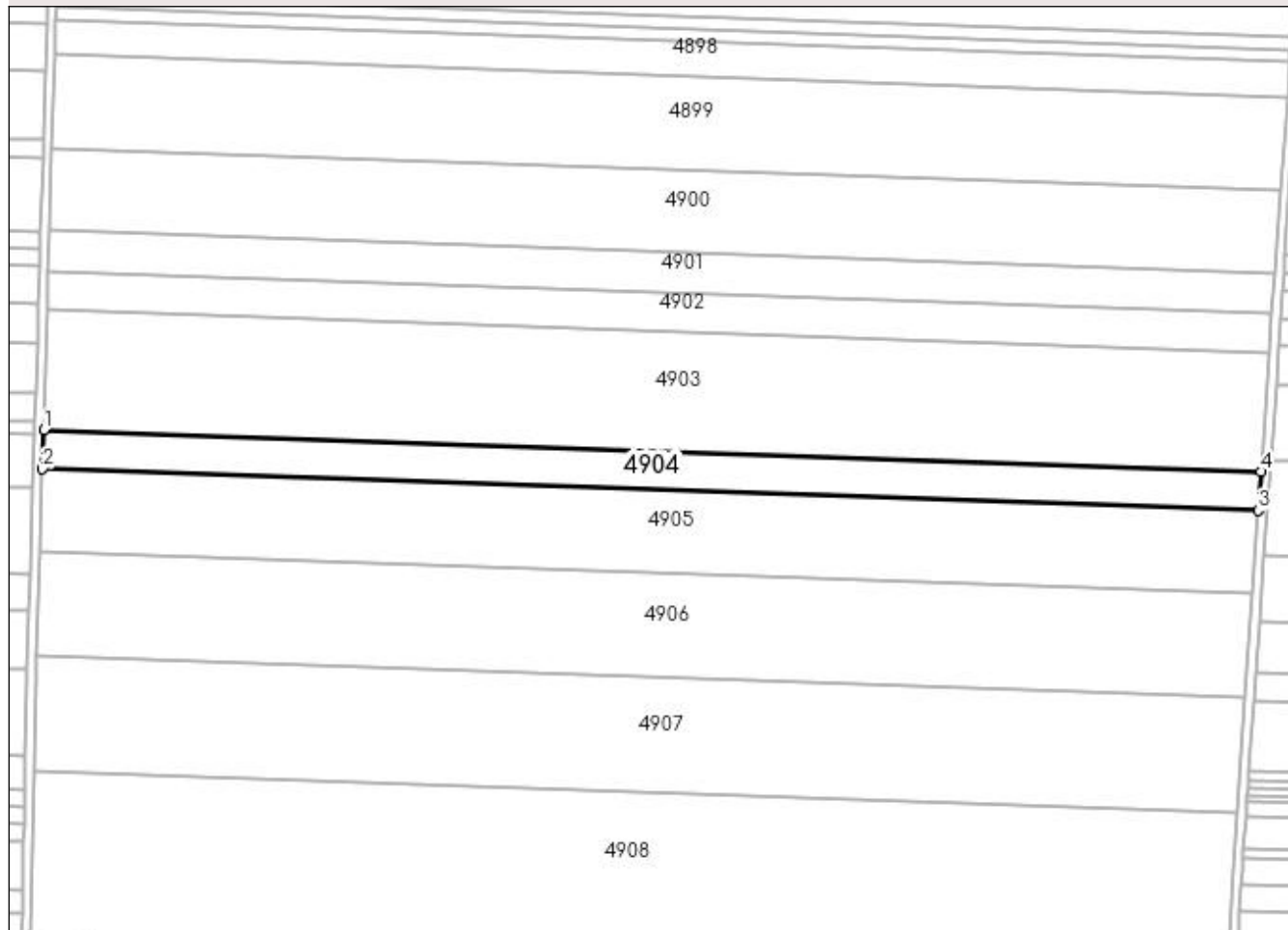
Anexa Nr. 1 La Partea I

Teren

Nr cadastral	Suprafața (mp)*	Observații / Referințe
	Din acte: 10.000 Masurata: 9.358	PROCENT DIMINUARE 6.42%;

* Suprafața este determinată în planul de proiecție Stereo 70.

DETALII LINIARE IMOBIL



Date referitoare la teren

Crt	Categorie folosință	Intra vilan	Suprafața (mp)	Tarla	Parcelă	Nr. topo	Observații / Referințe
1	arabil	NU	9.358	56	99	-	

Lungime Segmente

1) Valorile lungimilor segmentelor sunt obținute din proiecție în plan.

Punct început	X / Y	Punct sfârșit	X / Y	Lungime segment (** (m)
1	351.018,248 284.826,453	2	351.017,735 284.809,201	17.26
2	351.017,735 284.809,201	3	351.559,253 284.790,682	541.835
3	351.559,253 284.790,682	4	351.560,464 284.807,911	17.272
4	351.560,464 284.807,911	1	351.018,248 284.826,453	542.533

**** Lungimile segmentelor sunt determinate în planul de proiecție Stereo 70 și sunt rotunjite la 1 milimetru.**

***** Distanța dintre puncte este formată din segmente cumulate ce sunt mai mici decât valoarea 1 milimetru.**

**DATE DESPRE IMOBILUL NR. 4905**

Oficiul de Cadastru și Publicitate Imobiliară DOLJ
Biroul de Cadastru și Publicitate Imobiliară Craiova

A. Partea I. Descrierea imobilului

TEREN Extravilan

Nr. CF vechi:613

Nr. cadastral vechi:906

Adresa: Jud. Dolj, T 56, P 100

Nr. Crt	Nr cadastral Nr. topografic	Suprafața* (mp)	Observații / Referințe
A1	30199	20.010	Sector cadastral:17 Teren neimprejmuit;

B. Partea II. Proprietari și acte

Inscrieri privitoare la dreptul de proprietate și alte drepturi reale		Referințe
46863 / 06/07/2011		
Act Notarial nr. CVC:644, din 05/07/2011 emis de BNP GIURCAN GABRIELA;		
B1	Intabulare, drept de PROPRIETATE, dobandit prin Conventie, cota actuala 1/1, cota initiala 1/1 1) BICU LAURENTIU INTREPRINDERE INDIVIDUALA , CIF:99999999999999, LIPSA CUI	A1
10500 / 10/02/2012		
Act Notarial nr. CONTRACT DE IPOTECA:375, din 09/02/2012 emis de BNP MARINESCU MARIA DANIELA;		
B2	Se noteaza interdictiile de instrainare si grevare 1) BANCA COMERCIALA FERVIARA SA , CIF:99999999999999, LIPSA CUI	A1

C. Partea III. SARCINI

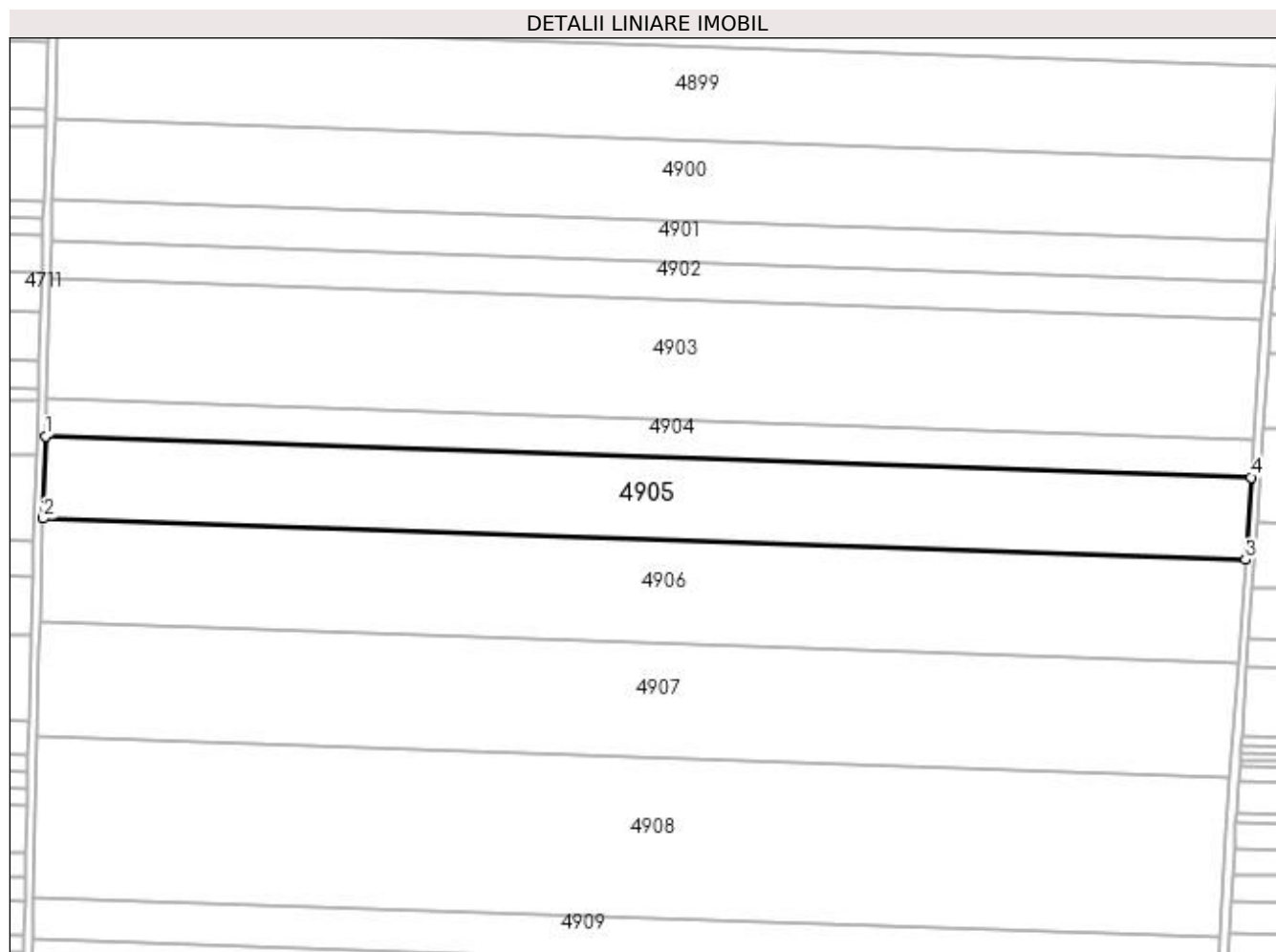
Inscrieri privind dezmembramintele dreptului de proprietate, drepturi reale de garanție și sarcini		Referințe
10500 / 10/02/2012		
Act Notarial nr. CONTRACT DE IPOTECA:375, din 09/02/2012 emis de BNP MARINESCU MARIA DANIELA;		
C1	Intabulare, drept de IPOTECA, Valoare:2000000 LEIcelelalte obligatii de plata aferente creditului, dobandit prin Conventie, cota actuala 1/1, cota initiala 1/1 1) BANCA COMERCIALA FERVIARA SA , CIF:99999999999999, LIPSA CUI	A1

Anexa Nr. 1 La Partea I

Teren

Nr cadastral	Suprafața (mp)*	Observații / Referințe
30199	20.010	

* Suprafața este determinată în planul de proiecție Stereo 70.



Date referitoare la teren

Crt	Categorie folosință	Intra vilan	Suprafața (mp)	Tarla	Parcelă	Nr. topo	Observații / Referințe
1	arabil	NU	20.010	56	100	-	

Lungime Segmente

1) Valorile lungimilor segmentelor sunt obținute din proiecție în plan.

Punct început	X / Y	Punct sfârșit	X / Y	Lungime segment (** (m)
1	351.017,735 284.809,201	2	351.016,635 284.772,235	36.982
2	351.016,635 284.772,235	3	351.556,659 284.753,768	540.34
3	351.556,659 284.753,768	4	351.559,253 284.790,682	37.005
4	351.559,253 284.790,682	1	351.017,735 284.809,201	541.835

**** Lungimile segmentelor sunt determinate în planul de proiecție Stereo 70 și sunt rotunjite la 1 milimetru.**

***** Distanța dintre puncte este formată din segmente cumulate ce sunt mai mici decât valoarea 1 milimetru.**

**DATE DESPRE IMOBILUL NR. 4906**

Oficiul de Cadastru și Publicitate Imobiliară DOLJ
 Biroul de Cadastru și Publicitate Imobiliară Craiova

A. Partea I. Descrierea imobilului

TEREN Extravilan

Adresa: Jud. Dolj, T 56, P 101

Nr. Crt	Nr cadastral Nr. topografic	Suprafața* (mp)	Observații / Referințe
A1	32248	25.000	Sector cadastral:17 Teren neimprejmuit;

B. Partea II. Proprietari și acte

Inscrieri privitoare la dreptul de proprietate și alte drepturi reale	Referințe
70053 / 26/03/2018	
Act Notarial nr. CVC:1035, din 16/03/2018 emis de NP Floricel MIHAI-MARIAN;	
B1	A1
Intabulare, drept de PROPRIETATE, dobandit prin Conventie, cota actuala 1/1, cota initiala 1/1	
1) SOCIETATEA AGROLUDY BICU SRL , CIF:32991475	

C. Partea III. SARCINI .

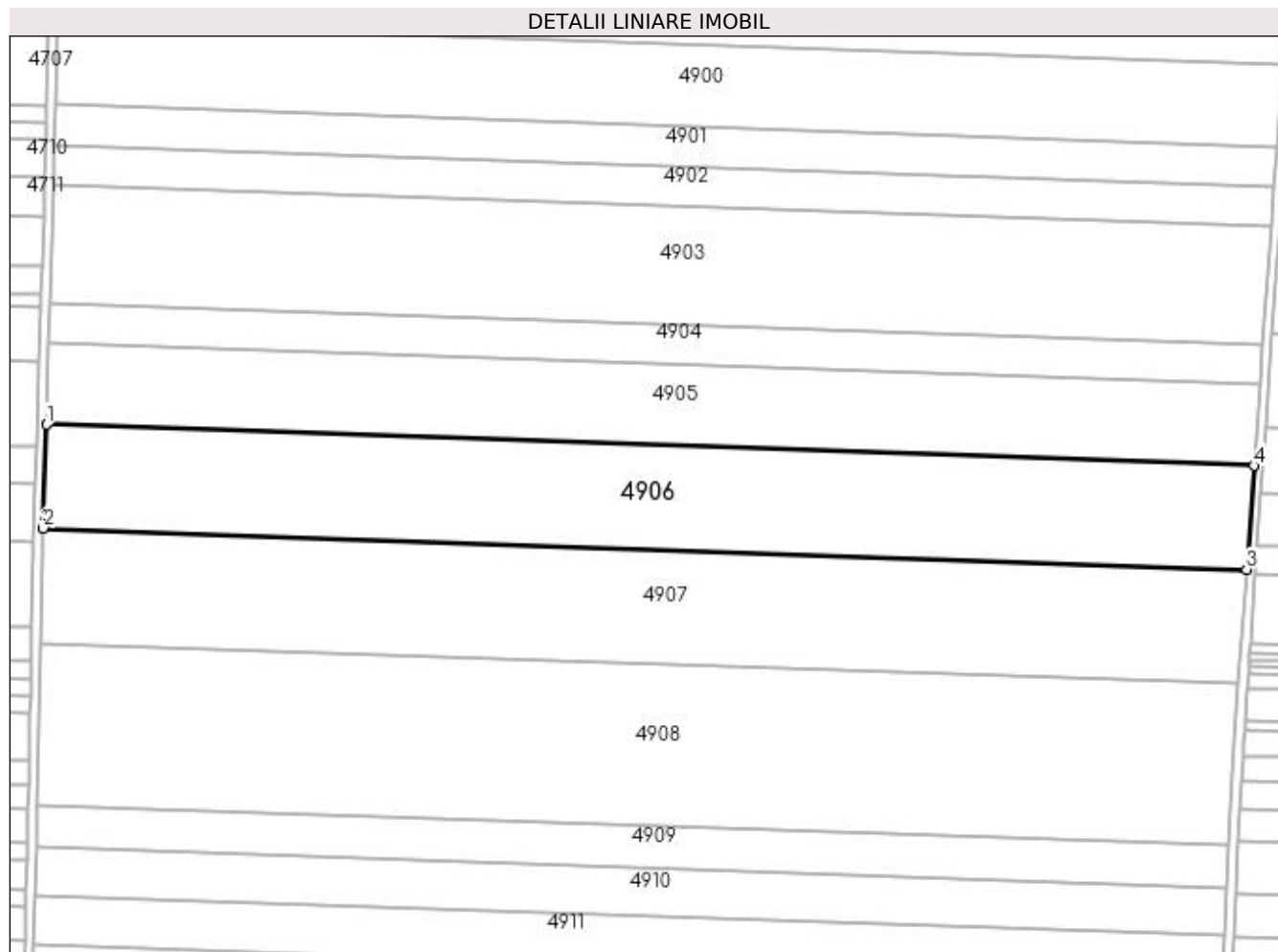
Inscrieri privind dezmembramintele dreptului de proprietate, drepturi reale de garanție și sarcini	Referințe
NU SUNT	

Anexa Nr. 1 La Partea I

Teren

Nr cadastral	Suprafața (mp)*	Observații / Referințe
32248	25.000	

* Suprafața este determinată în planul de proiecție Stereo 70.



Date referitoare la teren

Crt	Categorie folosință	Intra vilan	Suprafața (mp)	Tarla	Parcelă	Nr. topo	Observații / Referințe
1	arabil	NU	25.000	56	101	-	

Lungime Segmente

1) Valorile lungimilor segmentelor sunt obținute din proiecție în plan.

Punct început	X / Y	Punct sfârșit	X / Y	Lungime segment (** (m)
1	351.016,635 284.772,235	2	351.015,257 284.725,908	46.347
2	351.015,257 284.725,908	3	351.553,408 284.707,505	538.466
3	351.553,408 284.707,505	4	351.556,659 284.753,768	46.377
4	351.556,659 284.753,768	1	351.016,635 284.772,235	540.34

**** Lungimile segmentelor sunt determinate în planul de proiecție Stereo 70 și sunt rotunjite la 1 milimetru.**

***** Distanța dintre puncte este formată din segmente cumulate ce sunt mai mici decât valoarea 1 milimetru.**

**DATE DESPRE IMOBILUL NR. 4907**

Oficiul de Cadastru și Publicitate Imobiliară DOLJ
Biroul de Cadastru și Publicitate Imobiliară Craiova

A. Partea I. Descrierea imobilului

TEREN Extravilan

Adresa: Jud. Dolj, T 56, P 102

Nr. Crt	Nr cadastral Nr. topografic	Suprafața* (mp)	Observații / Referințe
A1		Din acte: 29.441 Masurata: 27.550	Sector cadastral:17 Teren neimprejmuit; PROCENT DIMINUARE 6.42%;

B. Partea II. Proprietari și acte

Inscrieri privitoare la dreptul de proprietate și alte drepturi reale		Referințe
0 / 19/05/2022		
Act Administrativ nr. TDP:2291-48388, din 10/01/1997 emis de COMISIA JUDETEANA DOLJ;		
B1	Intabulare, drept de PROPRIETATE, dobandit prin Reconstituire, cota actuala 1/1, cota initiala 1/1 1) VASILESCU EMILIA, LIPSA CNP 2) VASILESCU ION, LIPSA CNP	A1

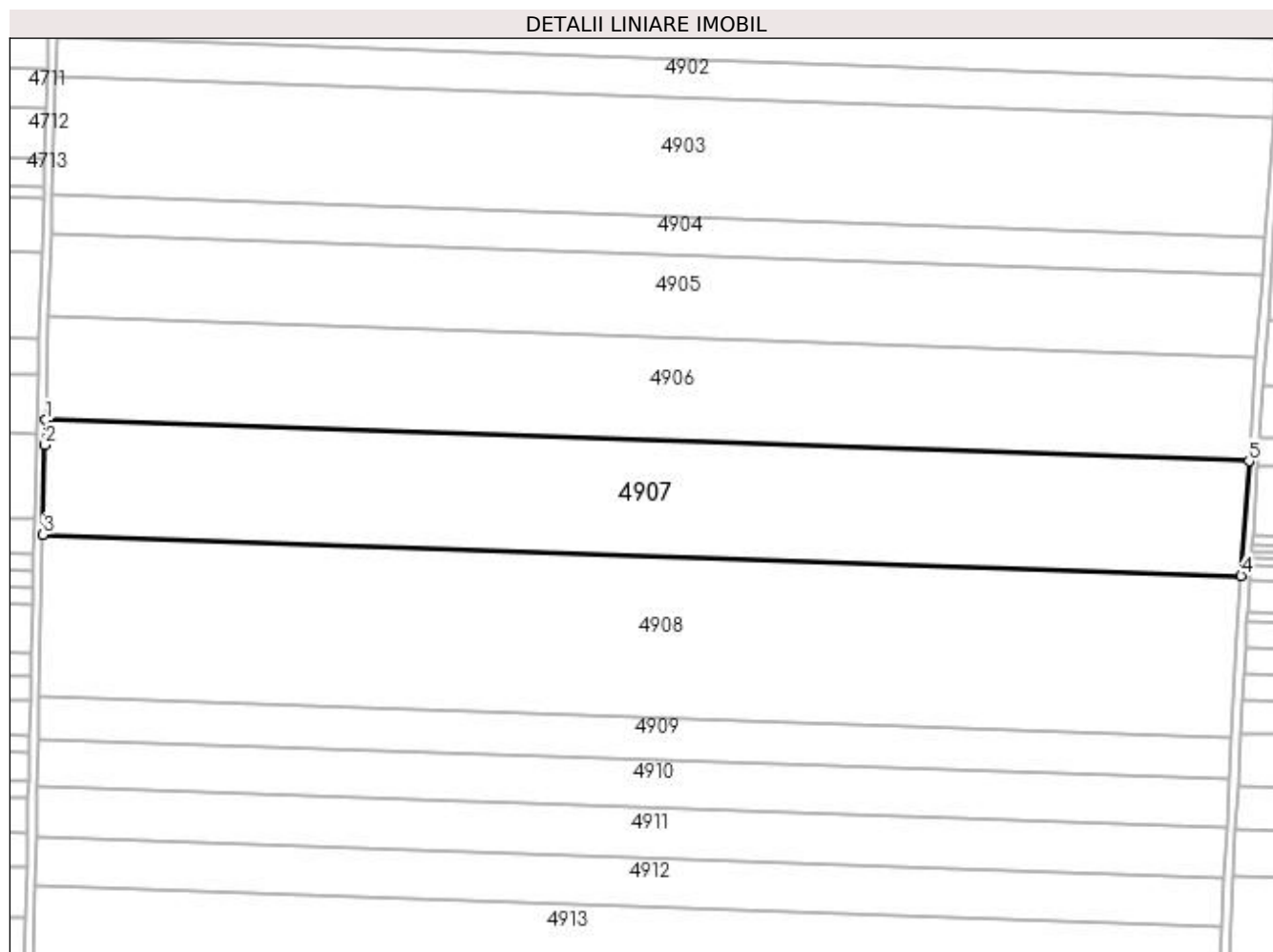
C. Partea III. SARCINI .

Inscrieri privind dezmembramintele dreptului de proprietate, drepturi reale de garanție și sarcini	Referințe
NU SUNT	

Anexa Nr. 1 La Partea I**Teren**

Nr cadastral	Suprafața (mp)*	Observații / Referințe
	Din acte: 29.441 Masurata: 27.550	PROCENT DIMINUARE 6.42%;

* Suprafața este determinată în planul de proiecție Stereo 70.

**Date referitoare la teren**

Crt	Categorie folosință	Intravilan	Suprafața (mp)	Tarla	Parcelă	Nr. topo	Observații / Referințe
1	arabil	NU	27.550	56	102	-	

Lungime Segmente

1) Valorile lungimilor segmentelor sunt obținute din proiecție în plan.

Punct început	X / Y	Punct sfârșit	X / Y	Lungime segment (** (m)
1	351.015,257 284.725,908	2	351.014,925 284.714,755	11.158
2	351.014,925 284.714,755	3	351.014,037 284.674,646	40.119
3	351.014,037 284.674,646	4	351.549,811 284.656,324	536.087
4	351.549,811 284.656,324	5	351.553,408 284.707,505	51.307

Punct început	X / Y	Punct sfârșit	X / Y	Lungime segment (** (m)
5	351.553,408 284.707,505	1	351.015,257 284.725,908	538.466

** Lungimile segmentelor sunt determinate în planul de proiecție Stereo 70 și sunt rotunjite la 1 milimetru.

*** Distanța dintre puncte este formată din segmente cumulate ce sunt mai mici decât valoarea 1 milimetru.

**DATE DESPRE IMOBILUL NR. 4908**

Oficiul de Cadastru și Publicitate Imobiliară DOLJ
Biroul de Cadastru și Publicitate Imobiliară Craiova

A. Partea I. Descrierea imobilului

TEREN Extravilan

Adresa: Jud. Dolj, T 56, P 103

Nr. Crt	Nr cadastral Nr. topografic	Suprafața* (mp)	Observații / Referințe
A1		Din acte: 41.280 Masurata: 38.628	Sector cadastral:17 Teren neimprejmuit; PROCENT DIMINUARE 6.42%;

B. Partea II. Proprietari și acte

Inscrieri privitoare la dreptul de proprietate și alte drepturi reale		Referințe
0 / 19/05/2022		
Act Administrativ nr. TDP:1947-48387, din 11/01/1997 emis de COMISIA JUDETEANA DOLJ;		
B1	Intabulare, drept de PROPRIETATE, dobandit prin Reconstituire, cota actuala 1/1, cota initiala 1/1 1) MITROAICA GEORGETA, LIPSA CNP	A1

C. Partea III. SARCINI .

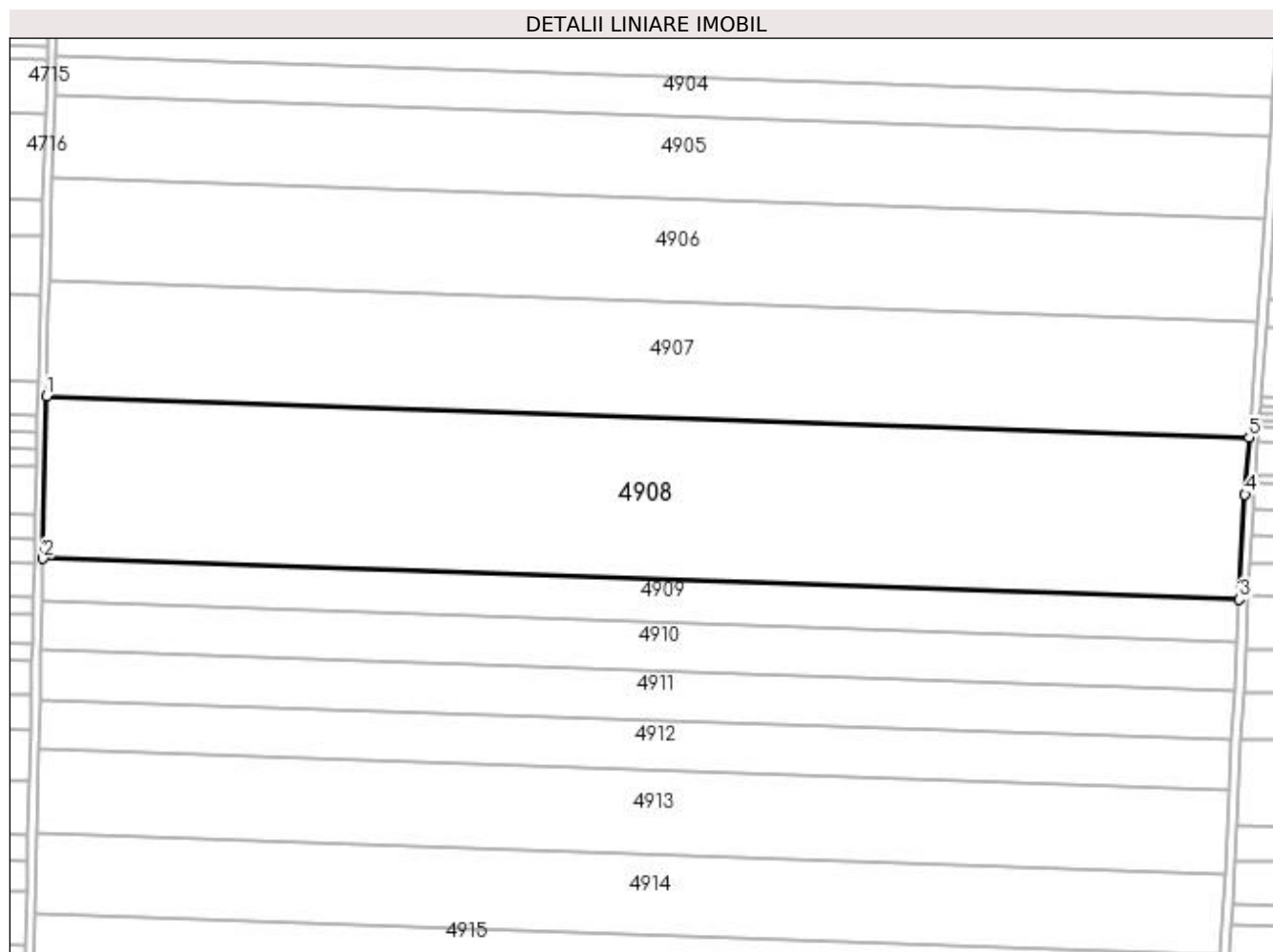
Inscrieri privind dezmembramintele dreptului de proprietate, drepturi reale de garanție și sarcini	Referințe
NU SUNT	

Anexa Nr. 1 La Partea I

Teren

Nr cadastral	Suprafața (mp)*	Observații / Referințe
	Din acte: 41.280 Masurata: 38.628	PROCENT DIMINUARE 6.42%;

* Suprafața este determinată în planul de proiecție Stereo 70.



Date referitoare la teren

Crt	Categorie folosință	Intra vilan	Suprafața (mp)	Tarla	Parcelă	Nr. topo	Observații / Referințe
1	arabil	NU	38.628	56	103	-	

Lungime Segmente

1) Valorile lungimilor segmentelor sunt obținute din proiecție în plan.

Punct început	X / Y	Punct sfârșit	X / Y	Lungime segment (** (m)
1	351.014,037 284.674,646	2	351.012,436 284.602,403	72.261
2	351.012,436 284.602,403	3	351.545,531 284.584,173	533.407
3	351.545,531 284.584,173	4	351.548,026 284.630,923	46.817
4	351.548,026 284.630,923	5	351.549,811 284.656,324	25.464

Punct început	X / Y	Punct sfârșit	X / Y	Lungime segment (** (m)
5	351.549,811 284.656,324	1	351.014,037 284.674,646	536.087

** Lungimile segmentelor sunt determinate în planul de proiecție Stereo 70 și sunt rotunjite la 1 milimetru.

*** Distanța dintre puncte este formată din segmente cumulate ce sunt mai mici decât valoarea 1 milimetru.

**DATE DESPRE IMOBILUL NR. 4909**

Oficiul de Cadastru și Publicitate Imobiliară DOLJ
Biroul de Cadastru și Publicitate Imobiliară Craiova

A. Partea I. Descrierea imobilului

TEREN Extravilan

Adresa: Jud. Dolj, T 56, P 104

Nr. Crt	Nr cadastral Nr. topografic	Suprafața* (mp)	Observații / Referințe
A1	31322	10.080	Sector cadastral:17 Teren neimprejmuit;

B. Partea II. Proprietari și acte

Inscrieri privitoare la dreptul de proprietate și alte drepturi reale	Referințe
40347 / 22/03/2016	
Act Notarial nr. CVC:1420, din 18/03/2016 emis de NP.Floricel MIHAI-MARIAN;	
B1	A1
Intabulare, drept de PROPRIETATE, dobandit prin Conventie, cota actuala 1/1, cota initiala 1/1	
1) SOCIETATEA AGROLUDY BICU SRL , CIF:99999999999999, LIPSA CUI	

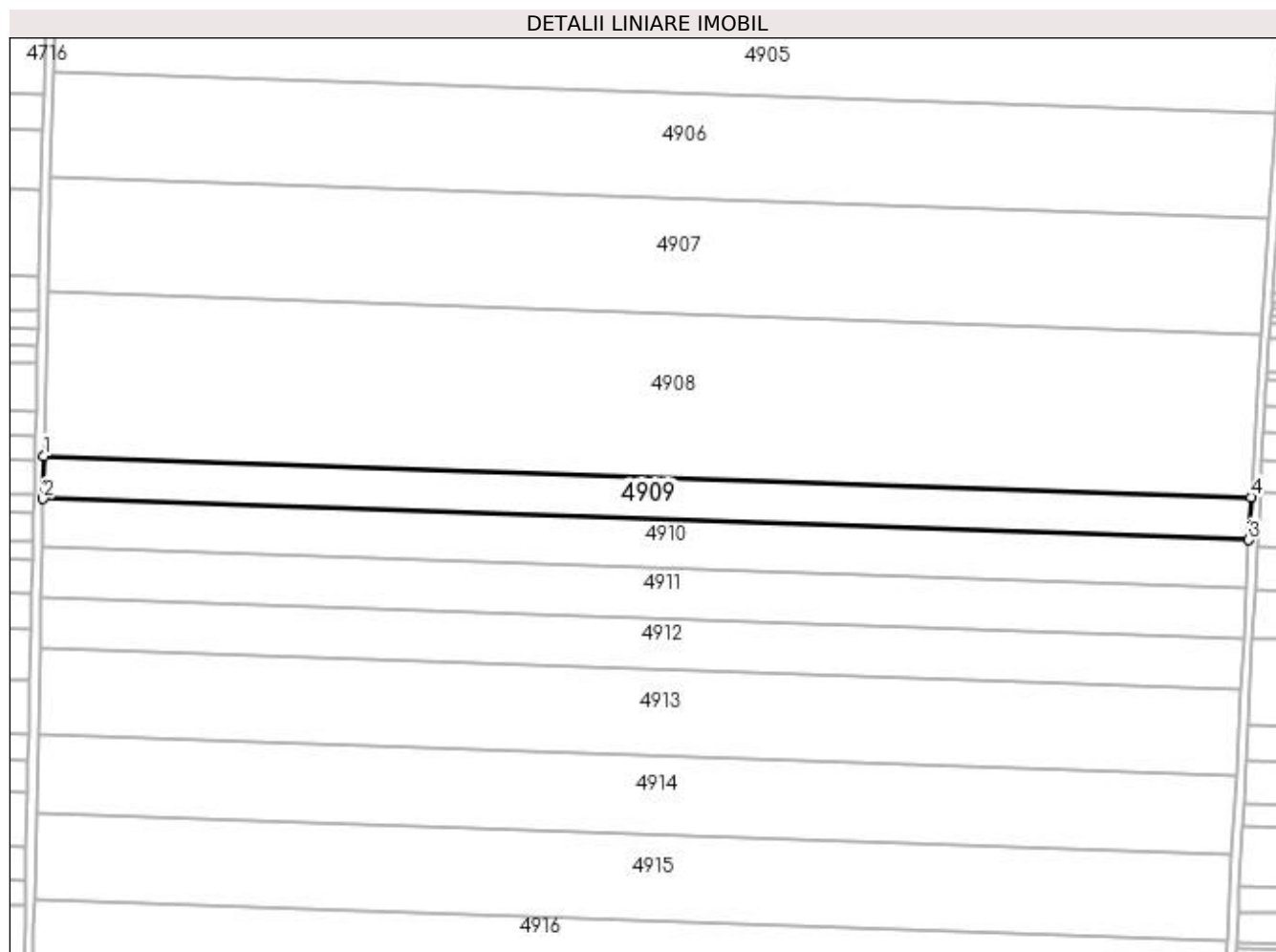
C. Partea III. SARCINI .

Inscrieri privind dezmembramintele dreptului de proprietate, drepturi reale de garanție și sarcini	Referințe
NU SUNT	

Anexa Nr. 1 La Partea I**Teren**

Nr cadastral	Suprafața (mp)*	Observații / Referințe
31322	10.080	

* Suprafața este determinată în planul de proiecție Stereo 70.

**Date referitoare la teren**

Crt	Categorie folosință	Intra vilan	Suprafața (mp)	Tarla	Parcelă	Nr. topo	Observații / Referințe
1	arabil	NU	10.080	56	104	-	

Lungime Segmente

1) Valorile lungimilor segmentelor sunt obținute din proiecție în plan.

Punct început	X / Y	Punct sfârșit	X / Y	Lungime segment (** (m)
1	351.012,436 284.602,403	2	351.012,017 284.583,499	18.909
2	351.012,017 284.583,499	3	351.544,523 284.565,289	532.817
3	351.544,523 284.565,289	4	351.545,531 284.584,173	18.911
4	351.545,531 284.584,173	1	351.012,436 284.602,403	533.407

**** Lungimile segmentelor sunt determinate în planul de proiecție Stereo 70 și sunt rotunjite la 1 milimetru.**

***** Distanța dintre puncte este formată din segmente cumulate ce sunt mai mici decât valoarea 1 milimetru.**

**DATE DESPRE IMOBILUL NR. 4910**

Oficiul de Cadastru și Publicitate Imobiliară DOLJ
Biroul de Cadastru și Publicitate Imobiliară Craiova

A. Partea I. Descrierea imobilului

TEREN Extravilan

Adresa: Jud. Dolj, T 56, P 105

Nr. Crt	Nr cadastral Nr. topografic	Suprafața* (mp)	Observații / Referințe
A1		Din acte: 12.294 Masurata: 11.504	Sector cadastral:17 Teren neimprejmuit; PROCENT DIMINUARE 6.42%;

B. Partea II. Proprietari și acte

Inscrieri privitoare la dreptul de proprietate și alte drepturi reale		Referințe
0 / 19/05/2022		
Act Notarial nr. ACT DE PARTAJ VOLUNTAR:57, din 19/06/2009 emis de BNP BUDIANA IONUT RAZVAN (CERTIF. DE DECES:D.10 379094/01.11.2018;);		
B1	Intabulare, drept de PROPRIETATE, dobandit prin lesire Din Indiviziune, cota actuala 1/1, cota initiala 1/1 1) PREDOI MARIA , DECEDAT DEFUNCT:Da	A1

C. Partea III. SARCINI .

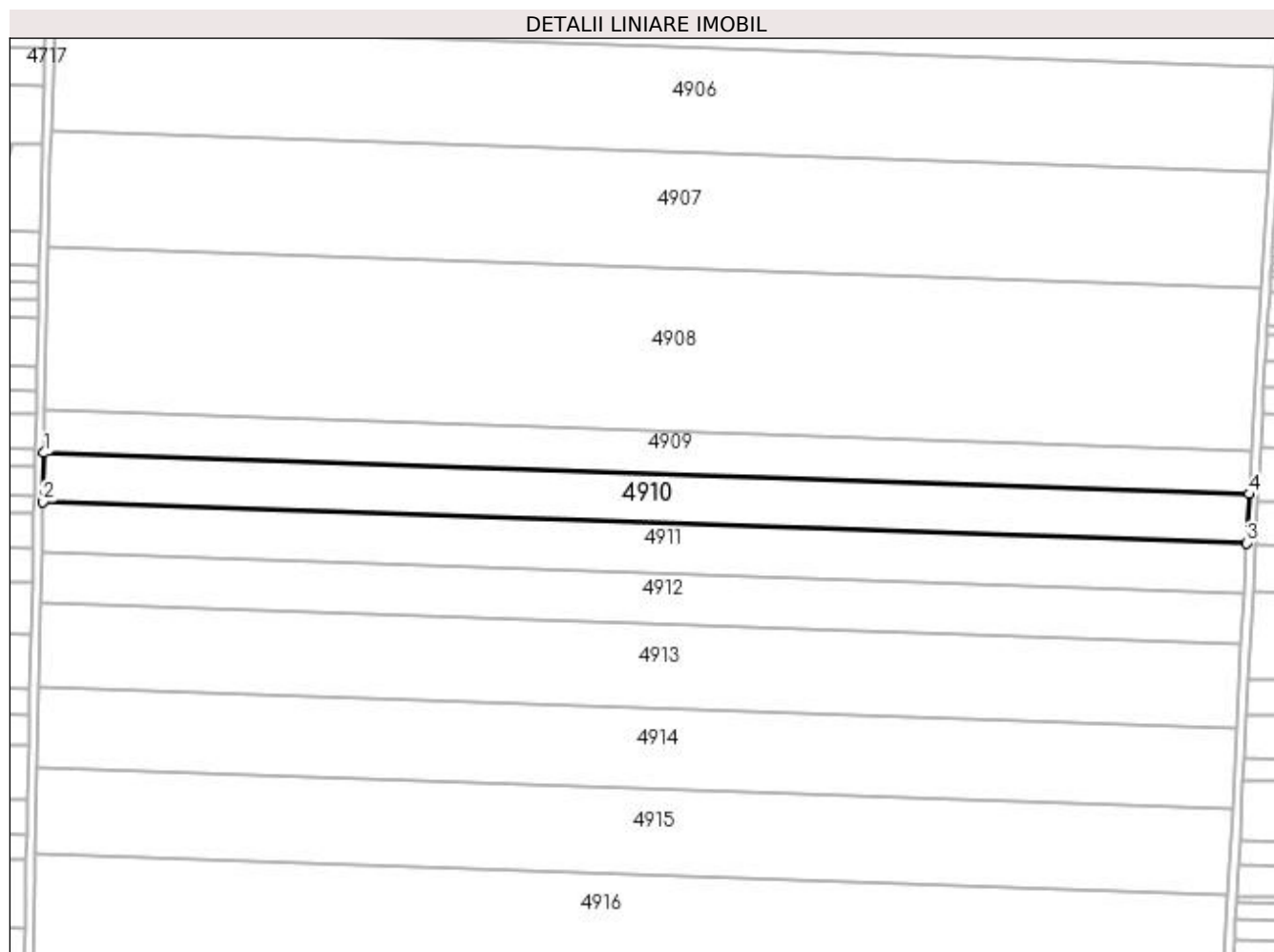
Inscrieri privind dezmembramintele dreptului de proprietate, drepturi reale de garanție și sarcini	Referințe
NU SUNT	

Anexa Nr. 1 La Partea I

Teren

Nr cadastral	Suprafața (mp)*	Observații / Referințe
	Din acte: 12.294 Masurata: 11.504	PROCENT DIMINUARE 6.42%;

* Suprafața este determinată în planul de proiecție Stereo 70.



Date referitoare la teren

Crt	Categorie folosință	Intravilan	Suprafața (mp)	Tarla	Parcelă	Nr. topo	Observații / Referințe
1	arabil	NU	11.504	56	105	-	

Lungime Segmente

1) Valorile lungimilor segmentelor sunt obținute din proiecție în plan.

Punct început	X / Y	Punct sfârșit	X / Y	Lungime segment (** (m)
1	351.012,017 284.583,499	2	351.011,538 284.561,898	21.606
2	351.011,538 284.561,898	3	351.543,372 284.543,711	532.145
3	351.543,372 284.543,711	4	351.544,523 284.565,289	21.609
4	351.544,523 284.565,289	1	351.012,017 284.583,499	532.817

**** Lungimile segmentelor sunt determinate în planul de proiecție Stereo 70 și sunt rotunjite la 1 milimetru.**

***** Distanța dintre puncte este formată din segmente cumulate ce sunt mai mici decât valoarea 1 milimetru.**

**DATE DESPRE IMOBILUL NR. 4911**

Oficiul de Cadastru și Publicitate Imobiliară DOLJ
Biroul de Cadastru și Publicitate Imobiliară Craiova

A. Partea I. Descrierea imobilului

TEREN Extravilan

Adresa: Jud. Dolj, T 56, P 106

Nr. Crt	Nr cadastral Nr. topografic	Suprafața* (mp)	Observații / Referințe
A1		Din acte: 12.670 Masurata: 11.856	Sector cadastral:17 Teren neimprejmuit; PROCENT DIMINUARE 6.42%;

B. Partea II. Proprietari și acte

Inscrieri privitoare la dreptul de proprietate și alte drepturi reale		Referințe
0 / 19/05/2022		
Act Administrativ nr. TDP:642-48415, din 17/03/1994 emis de COMISIA JUDETEANA DOLJ (CERTIF. DE DECES: DR 544773/31.03.2003;);		
B1	Intabulare, drept de PROPRIETATE, dobandit prin Reconstituire, cota actuala 1/1, cota initiala 1/1 1) FLORESCU EVA, DECEDAT DEFUNCT:Da	A1

C. Partea III. SARCINI .


Inscrieri privind dezmembramintele dreptului de proprietate, drepturi reale de garanție și sarcini	Referințe
NU SUNT	

Anexa Nr. 1 La Partea I

Teren

Nr cadastral	Suprafața (mp)*	Observații / Referințe
	Din acte: 12.670 Masurata: 11.856	PROCENT DIMINUARE 6.42%;

* Suprafața este determinată în planul de proiecție Stereo 70.



Date referitoare la teren

Crt	Categorie folosință	Intra vilan	Suprafața (mp)	Tarla	Parcelă	Nr. topo	Observații / Referințe
1	arabil	NU	11.856	56	106	-	

Lungime Segmente

1) Valorile lungimilor segmentelor sunt obținute din proiecție în plan.

Punct început	X / Y	Punct sfârșit	X / Y	Lungime segment (** (m)
1	351.011,538 284.561,898	2	351.011,044 284.539,608	22.295
2	351.011,044 284.539,608	3	351.542,183 284.521,444	531.449
3	351.542,183 284.521,444	4	351.543,372 284.543,711	22.299
4	351.543,372 284.543,711	1	351.011,538 284.561,898	532.145

**** Lungimile segmentelor sunt determinate în planul de proiecție Stereo 70 și sunt rotunjite la 1 milimetru.**

***** Distanța dintre puncte este formată din segmente cumulate ce sunt mai mici decât valoarea 1 milimetru.**

**DATE DESPRE IMOBILUL NR. 4912**

Oficiul de Cadastru și Publicitate Imobiliară DOLJ
Biroul de Cadastru și Publicitate Imobiliară Craiova

A. Partea I. Descrierea imobilului

TEREN Extravilan

Adresa: Jud. Dolj, T 56, P 107

Nr. Crt	Nr cadastral Nr. topografic	Suprafața* (mp)	Observații / Referințe
A1	31201	11.800	Sector cadastral:17 Teren neimprejmuit;

B. Partea II. Proprietari și acte

Inscrieri privitoare la dreptul de proprietate și alte drepturi reale	Referințe
87330 / 24/07/2015	
Hotarare Judecatoreasca nr. SC:226, din 22/02/2011 emis de JUDECATORIA CALAFAT (DOSAR 407/201/2011);	
B1	A1
Intabulare, drept de PROPRIETATE, dobandit prin Hotarare Judecatoreasca, cota actuala 1/1, cota initiala 1/1	
1) ROMTEAM PROD SRL , CIF:99999999999999, LIPSA CUI	

C. Partea III. SARCINI .

Inscrieri privind dezmembramintele dreptului de proprietate, drepturi reale de garanție și sarcini	Referințe
NU SUNT	


Anexa Nr. 1 La Partea I

Teren

Nr cadastral	Suprafața (mp)*	Observații / Referințe
31201	11.800	

* Suprafața este determinată în planul de proiecție Stereo 70.

DETALII LINIARE IMOBIL



Date referitoare la teren

Crt	Categorie folosință	Intra vilan	Suprafața (mp)	Tarla	Parcelă	Nr. topo	Observații / Referințe
1	arabil	NU	11.800	56	107	-	

Lungime Segmente

1) Valorile lungimilor segmentelor sunt obținute din proiecție în plan.

Punct început	X / Y	Punct sfârșit	X / Y	Lungime segment (** (m)
1	351.011,044 284.539,608	2	351.010,552 284.517,394	22.219
2	351.010,552 284.517,394	3	351.540,999 284.499,254	530.757
3	351.540,999 284.499,254	4	351.542,183 284.521,444	22.222
4	351.542,183 284.521,444	1	351.011,044 284.539,608	531.449

**** Lungimile segmentelor sunt determinate în planul de proiecție Stereo 70 și sunt rotunjite la 1 milimetru.**

***** Distanța dintre puncte este formată din segmente cumulate ce sunt mai mici decât valoarea 1 milimetru.**

**DATE DESPRE IMOBILUL NR. 4913**

Oficiul de Cadastru și Publicitate Imobiliară DOLJ
Biroul de Cadastru și Publicitate Imobiliară Craiova

A. Partea I. Descrierea imobilului

TEREN Extravilan

Adresa: Jud. Dolj, T 56, P 108

Nr. Crt	Nr cadastral Nr. topografic	Suprafața* (mp)	Observații / Referințe
A1	31243	20.000	Sector cadastral:17 Teren neimprejmuit;

B. Partea II. Proprietari și acte

Inscrieri privitoare la dreptul de proprietate și alte drepturi reale	Referințe
87462 / 24/07/2015	
Hotarare Judecatoreasca nr. SC:885, din 26/05/2011 emis de JUDECATORIA CALAFAT;	
B1	A1
Intabulare, drept de PROPRIETATE, dobandit prin Hotarare Judecatoreasca, cota actuala 1/1, cota initiala 1/1	
1) ROMTEAM PROD SRL , CIF:15402740	

C. Partea III. SARCINI .


Inscrieri privind dezmembramintele dreptului de proprietate, drepturi reale de garanție și sarcini	Referințe
NU SUNT	

Anexa Nr. 1 La Partea I

Teren

Nr cadastral	Suprafața (mp)*	Observații / Referințe
31243	20.000	

* Suprafața este determinată în planul de proiecție Stereo 70.



Date referitoare la teren

Crt	Categorie folosință	Intra vilan	Suprafața (mp)	Tarla	Parcelă	Nr. topo	Observații / Referințe
1	arabil	NU	20.000	56	108	-	

Lungime Segmente

1) Valorile lungimilor segmentelor sunt obținute din proiecție în plan.

Punct început	X / Y	Punct sfârșit	X / Y	Lungime segment (** (m)
1	351.540,999 284.499,254	2	351.010,552 284.517,394	530.757
2	351.010,552 284.517,394	3	351.009,716 284.479,676	37.727
3	351.009,716 284.479,676	4	351.538,988 284.461,577	529.581
4	351.538,988 284.461,577	1	351.540,999 284.499,254	37.731

**** Lungimile segmentelor sunt determinate în planul de proiecție Stereo 70 și sunt rotunjite la 1 milimetru.**

***** Distanța dintre puncte este formată din segmente cumulate ce sunt mai mici decât valoarea 1 milimetru.**

**DATE DESPRE IMOBILUL NR. 4914**

Oficiul de Cadastru și Publicitate Imobiliară DOLJ
 Biroul de Cadastru și Publicitate Imobiliară Craiova

A. Partea I. Descrierea imobilului

TEREN Extravilan

Adresa: Jud. Dolj, T 56, P 109

Nr. Crt	Nr cadastral Nr. topografic	Suprafața* (mp)	Observații / Referințe
A1		Din acte: 20.000 Masurata: 18.715	Sector cadastral:17 Teren neimprejmuit; PROCENT DIMINUARE 6.42%;

B. Partea II. Proprietari și acte

Inscrieri privitoare la dreptul de proprietate și alte drepturi reale		Referințe
0 / 19/05/2022		
Act Notarial nr. CM:12, din 16/02/2007 emis de NP PONETCHI ALINA;		
B1	Intabulare, drept de PROPRIETATE, dobandit prin Succesiune, cota actuala 1/1, cota initiala 1/1 1) BARANGA CAMELIA	A1


C. Partea III. SARCINI .

Inscrieri privind dezmembramintele dreptului de proprietate, drepturi reale de garanție și sarcini	Referințe
NU SUNT	

Anexa Nr. 1 La Partea I**Teren**

Nr cadastral	Suprafața (mp)*	Observații / Referințe
	Din acte: 20.000 Masurata: 18.715	PROCENT DIMINUARE 6.42%;

* Suprafața este determinată în planul de proiecție Stereo 70.

**Date referitoare la teren**

Crt	Categorie folosință	Intra vilan	Suprafața (mp)	Tarla	Parcelă	Nr. topo	Observații / Referințe
1	arabil	NU	18.715	56	109	-	

Lungime Segmente

1) Valorile lungimilor segmentelor sunt obținute din proiecție în plan.

Punct început	X / Y	Punct sfârșit	X / Y	Lungime segment (** (m)
1	351.009,716 284.479,676	2	351.008,932 284.444,306	35.379
2	351.008,932 284.444,306	3	351.537,103 284.426,244	528.48
3	351.537,103 284.426,244	4	351.538,988 284.461,577	35.383
4	351.538,988 284.461,577	1	351.009,716 284.479,676	529.581

**** Lungimile segmentelor sunt determinate în planul de proiecție Stereo 70 și sunt rotunjite la 1 milimetru.**

***** Distanța dintre puncte este formată din segmente cumulate ce sunt mai mici decât valoarea 1 milimetru.**

**DATE DESPRE IMOBILUL NR. 4915**

Oficiul de Cadastru și Publicitate Imobiliară DOLJ
Biroul de Cadastru și Publicitate Imobiliară Craiova

A. Partea I. Descrierea imobilului

TEREN Extravilan

Adresa: Jud. Dolj, T 56, P 110

Nr. Crt	Nr cadastral Nr. topografic	Suprafața* (mp)	Observații / Referințe
A1	30827	20.000	Sector cadastral:17 Teren neimpregmuit;

B. Partea II. Proprietari și acte

Inscrieri privitoare la dreptul de proprietate și alte drepturi reale	Referințe
15375 / 12/02/2014	
Act Administrativ nr. P-V de licitatie din dosar nr 275, din 15/02/2010 emis de ANAF - AFP Calafat;	
B1	A1
Intabulare, drept de PROPRIETATE, dobandit prin Adjudecare, cota actuala 19/20, cota initiala 19/20 1) BICU LAURENTIU	
25063 / 23/02/2016	
Act Notarial nr. ACT DE PARTAJ VOLUNTAR:790, din 19/02/2016 emis de NP Floricel M M (act notarial nr. CERTIFICAT DIVORT NR 1023 , din 28.01.2016 , emis de NP BUDIANA IONUT RAZVAN , Declaratie aut. nr. 788/19.02.2016 , Act de lichidare a regimului comunitatii legale -supliment aut. nr. 789/19.02.2016;);	
B2	A1
Intabulare, drept de PROPRIETATE, dobandit prin lesire Din Indiviziune, cota actuala 1/20, cota initiala 1/20 1) BICU LAURENTIU	

C. Partea III. SARCINI .

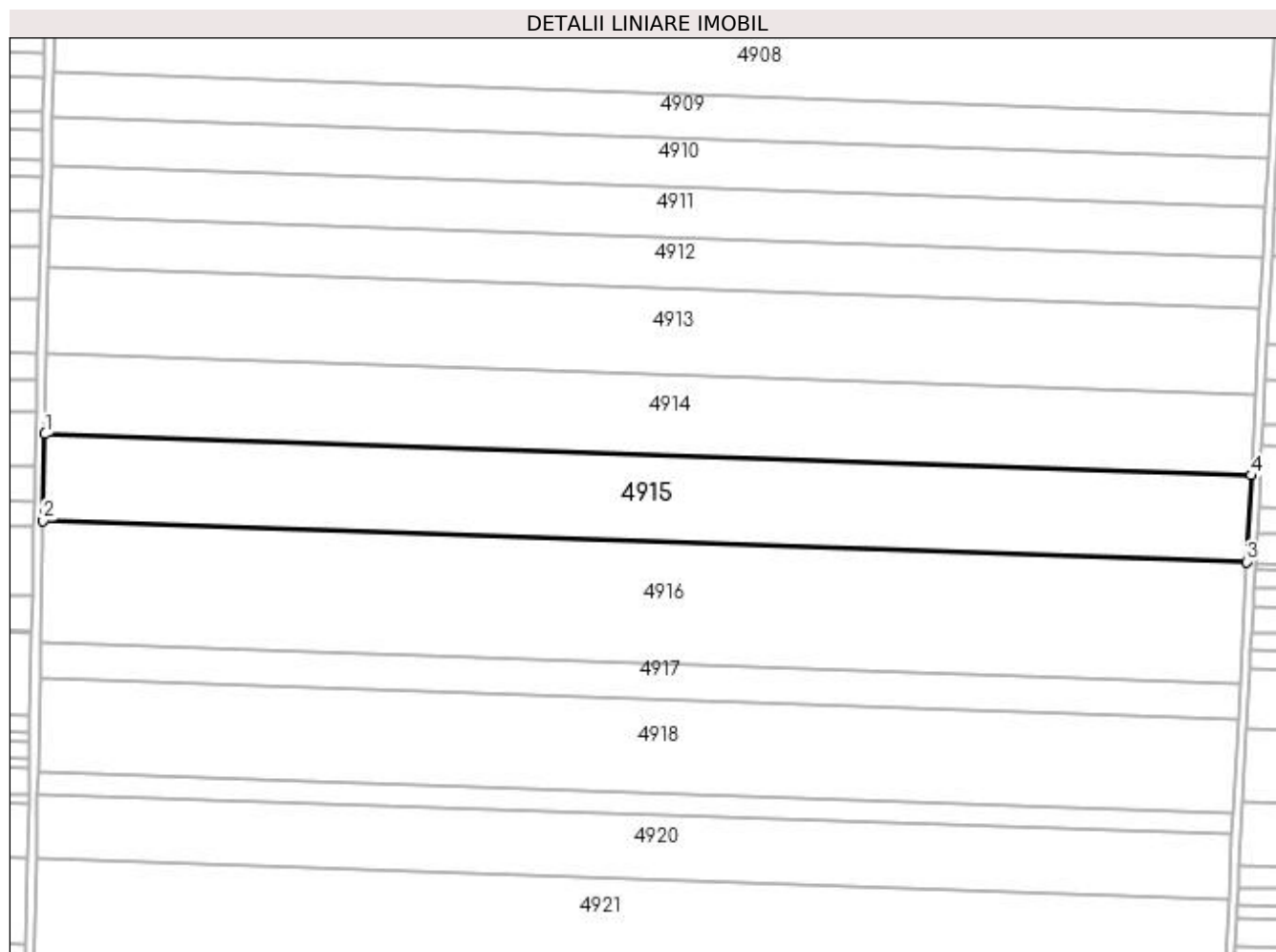
Inscrieri privind dezmembramintele dreptului de proprietate, drepturi reale de garanție și sarcini	Referințe
NU SUNT	

Anexa Nr. 1 La Partea I

Teren

Nr cadastral	Suprafața (mp)*	Observații / Referințe
30827	20.000	

* Suprafața este determinată în planul de proiecție Stereo 70.



Date referitoare la teren

Crt	Categorie folosință	Intra vilan	Suprafața (mp)	Tarla	Parcelă	Nr. topo	Observații / Referințe
1	arabil	NU	20.000	56	110	-	

Lungime Segmente

1) Valorile lungimilor segmentelor sunt obținute din proiecție în plan.

Punct început	X / Y	Punct sfârșit	X / Y	Lungime segment (** (m)
1	351.008,932 284.444,306	2	351.008,093 284.406,426	37.889
2	351.008,093 284.406,426	3	351.535,084 284.388,405	527.299
3	351.535,084 284.388,405	4	351.537,103 284.426,244	37.893
4	351.537,103 284.426,244	1	351.008,932 284.444,306	528.48

**** Lungimile segmentelor sunt determinate în planul de proiecție Stereo 70 și sunt rotunjite la 1 milimetru.**

***** Distanța dintre puncte este formată din segmente cumulate ce sunt mai mici decât valoarea 1 milimetru.**

**DATE DESPRE IMOBILUL NR. 4916**

Oficiul de Cadastru și Publicitate Imobiliară DOLJ
Biroul de Cadastru și Publicitate Imobiliară Craiova

A. Partea I. Descrierea imobilului

TEREN Extravilan

Adresa: Jud. Dolj, T 56, P 111

Nr. Crt	Nr cadastral Nr. topografic	Suprafața* (mp)	Observații / Referințe
A1		Din acte: 30.000 Masurata: 28.073	Sector cadastral:17 Teren neimprejmuit; PROCENT DIMINUARE 6.42%;

B. Partea II. Proprietari și acte

Inscrieri privitoare la dreptul de proprietate și alte drepturi reale		Referințe
0 / 19/05/2022		
Act Notarial nr. CM:254, din 11/11/2019 emis de NP DEFTA FLORENTIN LEONARD (INCHEIERE 117/22.11.2019;);		
B1	Intabulare, drept de PROPRIETATE, dobandit prin Succesiune, cota actuala 1/1, cota initiala 1/1 1) VLADAIA DANIELA	A1

C. Partea III. SARCINI .

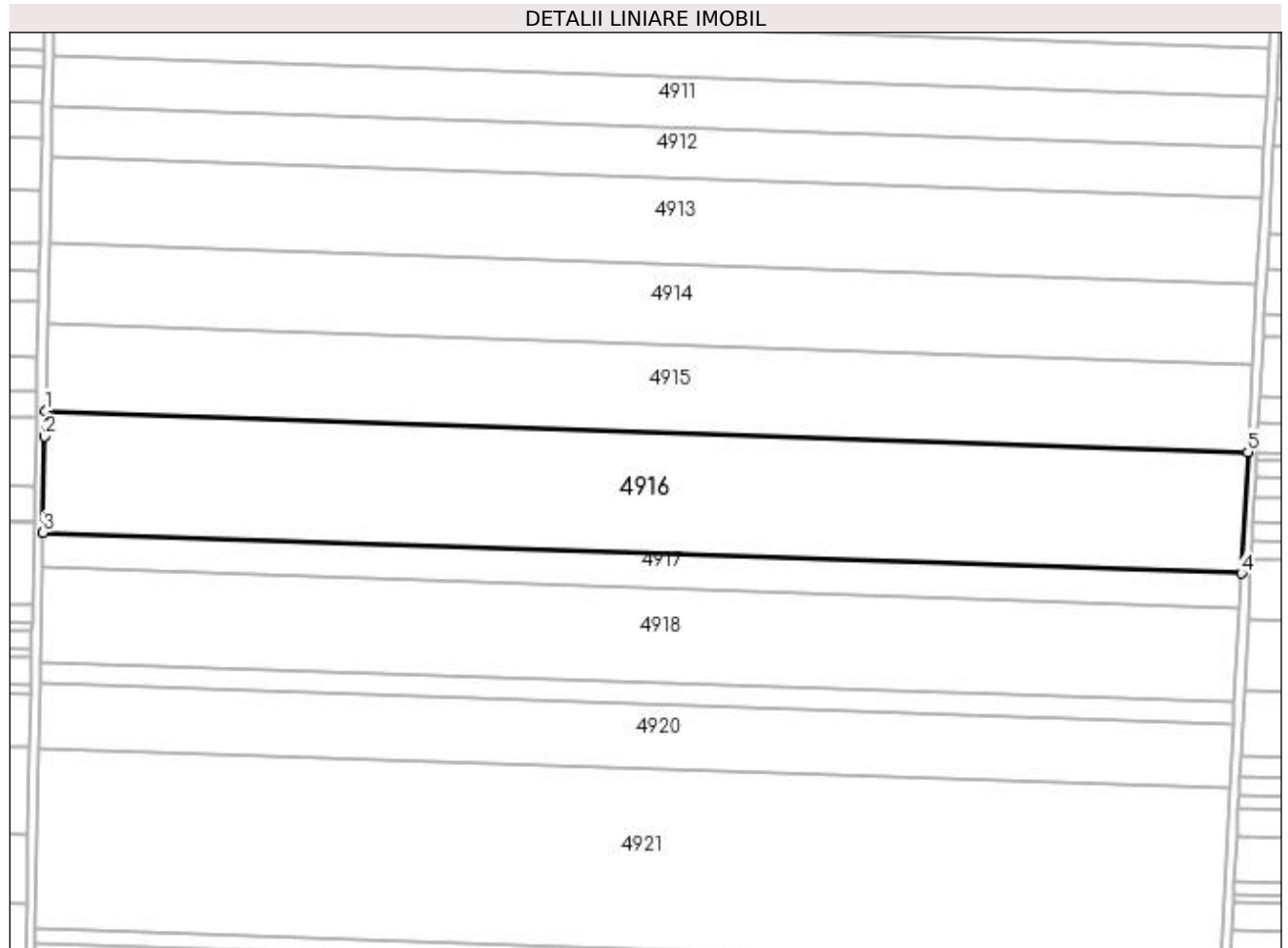
Inscrieri privind dezmembramintele dreptului de proprietate, drepturi reale de garanție și sarcini	Referințe
NU SUNT	

Anexa Nr. 1 La Partea I

Teren

Nr cadastral	Suprafața (mp)*	Observații / Referințe
	Din acte: 30.000 Masurata: 28.073	PROCENT DIMINUARE 6.42%;

* Suprafața este determinată în planul de proiecție Stereo 70.



Date referitoare la teren

Crt	Categorie folosință	Intra vilan	Suprafața (mp)	Tarla	Parcelă	Nr. topo	Observații / Referințe
1	arabil	NU	28.073	56	111	-	

Lungime Segmente

1) Valorile lungimilor segmentelor sunt obținute din proiecție în plan.

Punct început	X / Y	Punct sfârșit	X / Y	Lungime segment (** (m)
1	351.008,093 284.406,426	2	351.007,842 284.395,112	11.317
2	351.007,842 284.395,112	3	351.007,013 284.353,105	42.015
3	351.007,013 284.353,105	4	351.532,241 284.335,143	525.535
4	351.532,241 284.335,143	5	351.535,084 284.388,405	53.338

Punct început	X / Y	Punct sfârșit	X / Y	Lungime segment (** (m)
5	351.535,084 284.388,405	1	351.008,093 284.406,426	527.299

** Lungimile segmentelor sunt determinate în planul de proiecție Stereo 70 și sunt rotunjite la 1 milimetru.

*** Distanța dintre puncte este formată din segmente cumulate ce sunt mai mici decât valoarea 1 milimetru.

**DATE DESPRE IMOBILUL NR. 4917**

Oficiul de Cadastru și Publicitate Imobiliară DOLJ
Biroul de Cadastru și Publicitate Imobiliară Craiova

A. Partea I. Descrierea imobilului

TEREN Extravilan

Adresa: Jud. Dolj, T 56, P 112

Nr. Crt	Nr cadastral Nr. topografic	Suprafața* (mp)	Observații / Referințe
A1	31214	Din acte: 8.100 Masurata: 8.090	Sector cadastral:17 Teren neimprejmuit;

B. Partea II. Proprietari și acte

Inscrieri privitoare la dreptul de proprietate și alte drepturi reale		Referințe
81642 / 13/07/2015		
Hotarare Judecatoreasca nr. SC:2552, din 06/12/2011 emis de JUDECATORIA CALAFAT;		
B1	Intabulare, drept de PROPRIETATE, dobandit prin Hotarare Judecatoreasca, cota actuala 1/1, cota initiala 1/1 1) SC ROMTEAM PROD SRL , CIF:15402740	A1

C. Partea III. SARCINI .

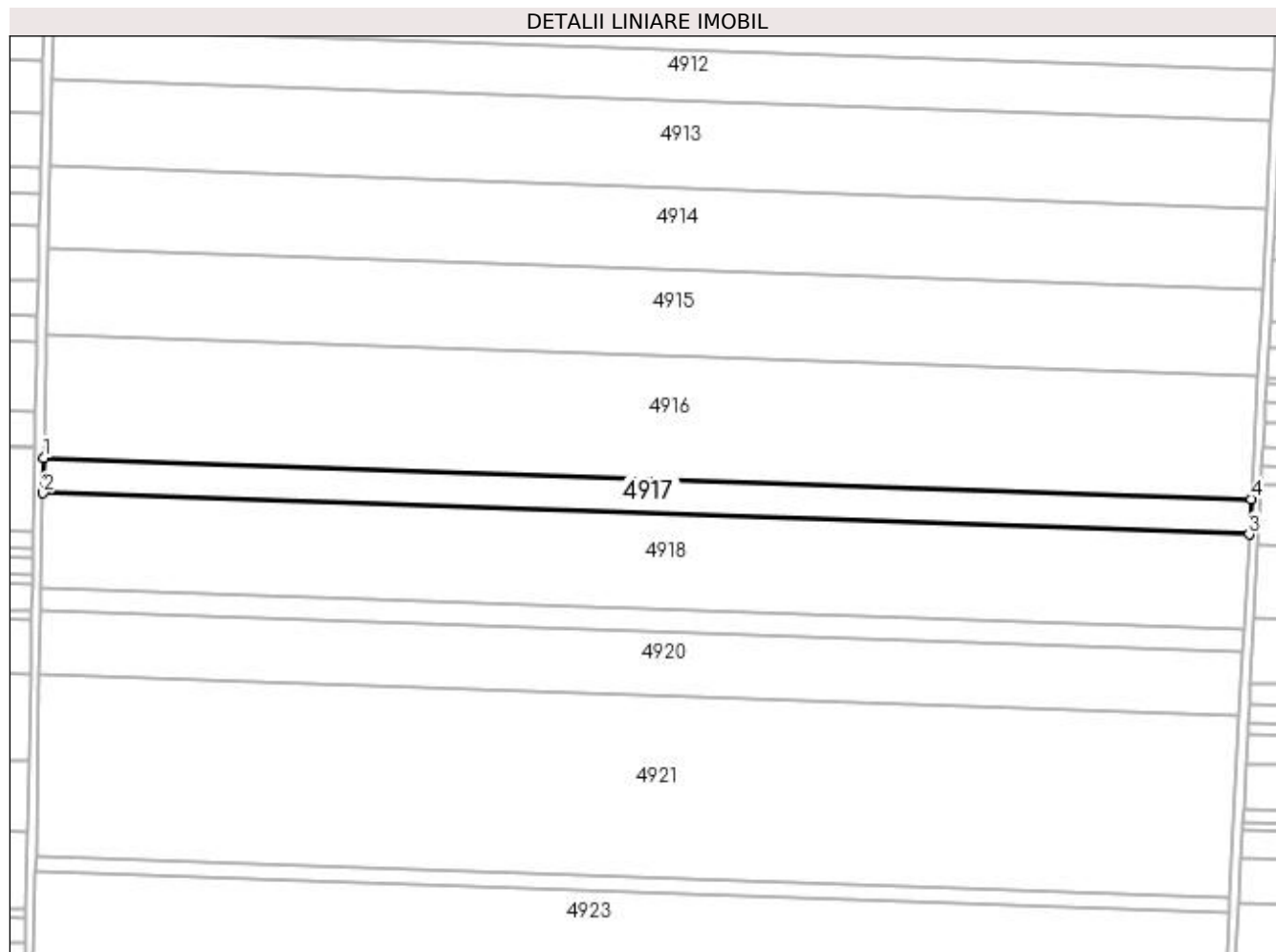
Inscrieri privind dezmembramintele dreptului de proprietate, drepturi reale de garanție și sarcini	Referințe
NU SUNT	

Anexa Nr. 1 La Partea I

Teren

Nr cadastral	Suprafața (mp)*	Observații / Referințe
31214	Din acte: 8.100 Masurata: 8.090	

* Suprafața este determinată în planul de proiecție Stereo 70.



Date referitoare la teren

Crt	Categorie folosință	Intra vilan	Suprafața (mp)	Tarla	Parcelă	Nr. topo	Observații / Referințe
1	arabil	NU	8.090	56	112	-	

Lungime Segmente

1) Valorile lungimilor segmentelor sunt obținute din proiecție în plan.

Punct început	X / Y	Punct sfârșit	X / Y	Lungime segment (** (m)
1	351.007,013 284.353,105	2	351.006,71 284.337,705	15.403
2	351.006,71 284.337,705	3	351.531,42 284.319,761	525.017
3	351.531,42 284.319,761	4	351.532,241 284.335,143	15.404
4	351.532,241 284.335,143	1	351.007,013 284.353,105	525.535

**** Lungimile segmentelor sunt determinate în planul de proiecție Stereo 70 și sunt rotunjite la 1 milimetru.**

***** Distanța dintre puncte este formată din segmente cumulate ce sunt mai mici decât valoarea 1 milimetru.**

**DATE DESPRE IMOBILUL NR. 4918**

Oficiul de Cadastru și Publicitate Imobiliară DOLJ
Biroul de Cadastru și Publicitate Imobiliară Craiova

A. Partea I. Descrierea imobilului

TEREN Extravilan

Nr. CF vechi:625

Nr. cadastral vechi:921

Adresa: Jud. Dolj, T 56, P 113

Nr. Crt	Nr cadastral Nr. topografic	Suprafața* (mp)	Observații / Referințe
A1	30154	21.600	Sector cadastral:17 Teren neimprejmuit;

B. Partea II. Proprietari și acte

Inscrieri privitoare la dreptul de proprietate și alte drepturi reale		Referințe
46867 / 06/07/2011		
Act Notarial nr. CVC:644, din 05/07/2011 emis de BNP GIURCAN GABRIELA;		
B1	Intabulare, drept de PROPRIETATE, dobandit prin Conventie, cota actuala 1/1, cota initiala 1/1 1) BICU LAURENTIU INTREPRINDERE INDIVIDUALA , CIF:99999999999999, LIPSA CUI	A1
10502 / 10/02/2012		
Act Notarial nr. CONTRACT DE IPOTECA:375, din 09/02/2012 emis de NP MARINESCU MARIA DANIELA;		
B2	se noteaza interdictiile de instrainare si grevare in favoarea 1) BANCA COMERCIALA FERROVIARA SA- SUCURSALA CRAIOVA , CIF:99999999999999, LIPSA CUI	A1

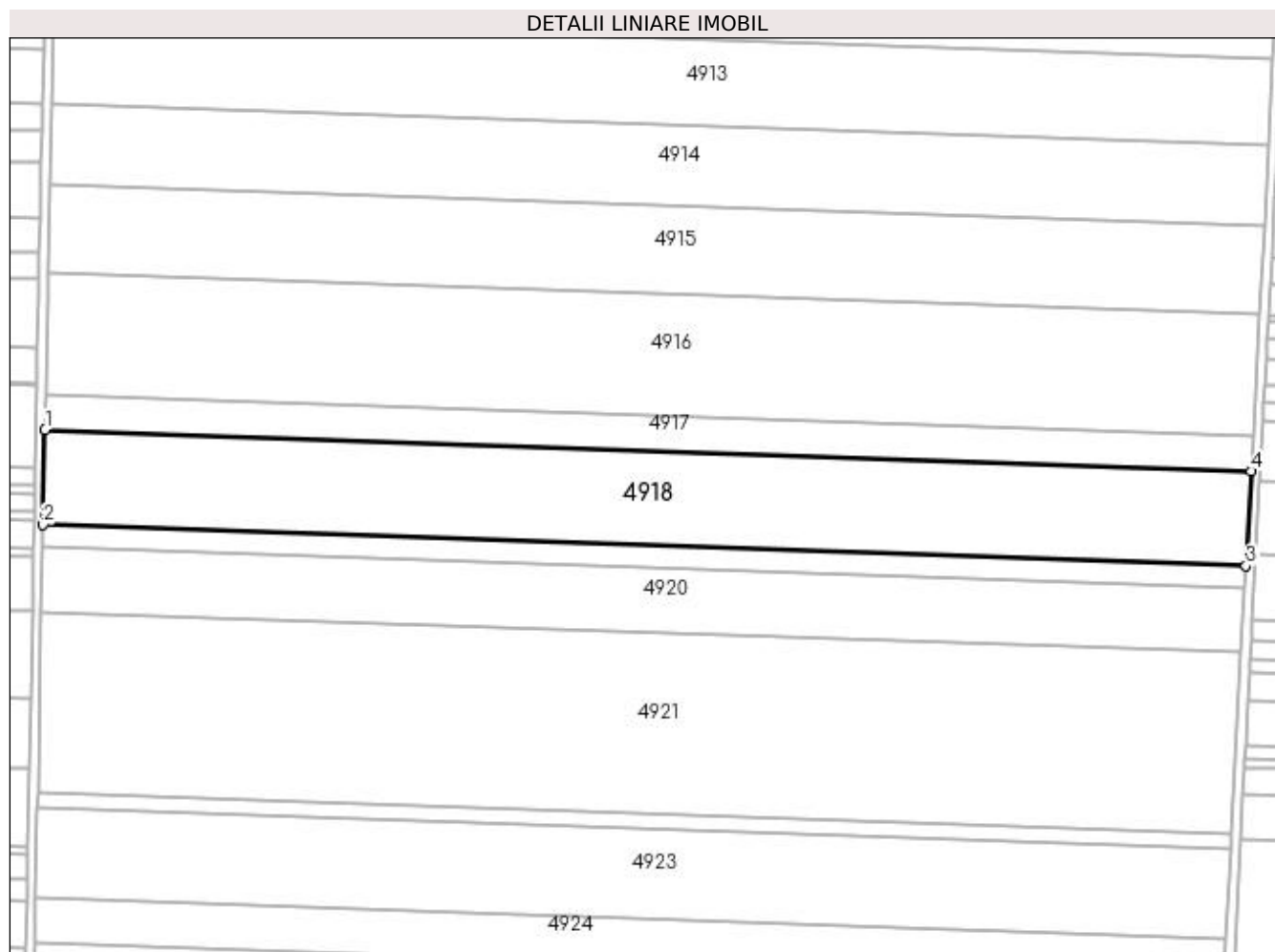
C. Partea III. SARCINI

Inscrieri privind dezmembramintele dreptului de proprietate, drepturi reale de garanție și sarcini		Referințe
10502 / 10/02/2012		
Act Notarial nr. CONTRACT DE IPOTECA:375, din 09/02/2012 emis de NP MARINESCU MARIA DANIELA;		
C1	Intabulare, drept de IPOTECA, Valoare:2000000 RONcelelalte obligatii aferente creditului, dobandit prin Conventie, cota actuala 1/1, cota initiala 1/1 1) BANCA COMERCIALA FERROVIARA SA- SUCURSALA CRAIOVA , CIF:25263452	A1

Anexa Nr. 1 La Partea I**Teren**

Nr cadastral	Suprafața (mp)*	Observații / Referințe
30154	21.600	

* Suprafața este determinată în planul de proiecție Stereo 70.

**Date referitoare la teren**

Crt	Categorie folosință	Intra vilan	Suprafața (mp)	Tarla	Parcelă	Nr. topo	Observații / Referințe
1	arabil	NU	21.600	56	113	-	

Lungime Segmente

1) Valorile lungimilor segmentelor sunt obținute din proiecție în plan.

Punct început	X / Y	Punct sfârșit	X / Y	Lungime segment (** (m)
1	351.006,71 284.337,705	2	351.005,897 284.296,512	41.201
2	351.005,897 284.296,512	3	351.529,225 284.278,616	523.634
3	351.529,225 284.278,616	4	351.531,42 284.319,761	41.204
4	351.531,42 284.319,761	1	351.006,71 284.337,705	525.017

**** Lungimile segmentelor sunt determinate în planul de proiecție Stereo 70 și sunt rotunjite la 1 milimetru.**

***** Distanța dintre puncte este formată din segmente cumulate ce sunt mai mici decât valoarea 1 milimetru.**

**DATE DESPRE IMOBILUL NR. 4919**

Oficiul de Cadastru și Publicitate Imobiliară DOLJ
 Biroul de Cadastru și Publicitate Imobiliară Craiova

A. Partea I. Descrierea imobilului

TEREN Extravilan

Adresa: Jud. Dolj, T 56, P 114

Nr. Crt	Nr cadastral Nr. topografic	Suprafața* (mp)	Observații / Referințe
A1	31173	5.000	Sector cadastral:17 Teren neimprejmuit;

B. Partea II. Proprietari și acte

Inscrieri privitoare la dreptul de proprietate și alte drepturi reale		Referințe
81597 / 13/07/2015		
Hotarare Judecatoreasca nr. SC:1087, din 30/06/2011 emis de JUDECATORIA CALAFAT (DOSAR 1745/201/2011;);		
B1	Intabulare, drept de PROPRIETATE, dobandit prin Hotarare Judecatoreasca, cota actuala 1/1, cota initiala 1/1 1) SC ROMTEAM PROD SRL , CIF:99999999999999, LIPSA CUI	A1

C. Partea III. SARCINI .

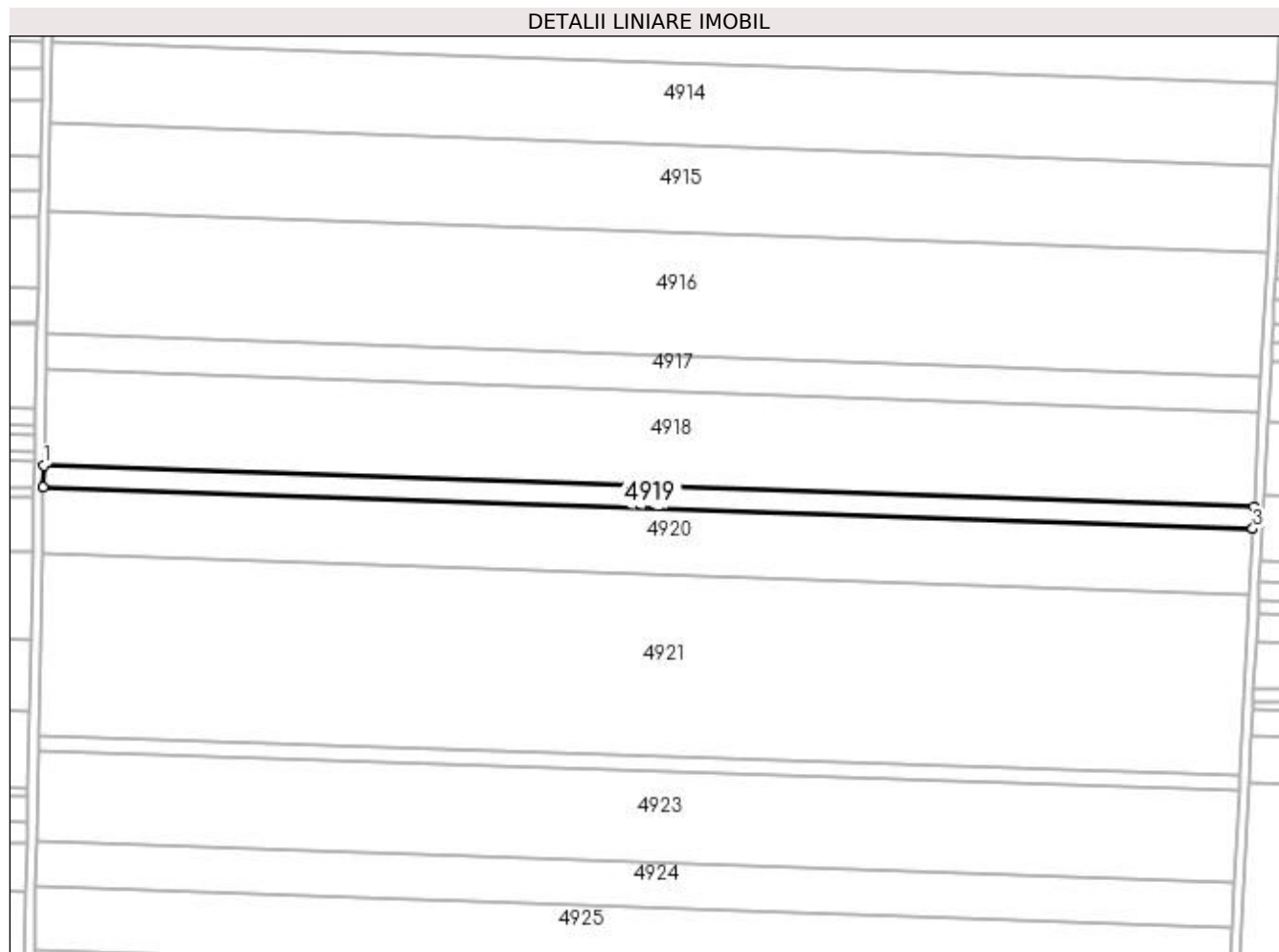
Inscrieri privind dezmembramintele dreptului de proprietate, drepturi reale de garanție și sarcini	Referințe
NU SUNT	

Anexa Nr. 1 La Partea I

Teren

Nr cadastral	Suprafața (mp)*	Observații / Referințe
31173	5.000	

* Suprafața este determinată în planul de proiecție Stereo 70.



Date referitoare la teren

Crt	Categorie folosință	Intra vilan	Suprafața (mp)	Tarla	Parcelă	Nr. topo	Observații / Referințe
1	arabil	NU	5.000	56	114	-	

Lungime Segmente

1) Valorile lungimilor segmentelor sunt obținute din proiecție în plan.

Punct început	X / Y	Punct sfârșit	X / Y	Lungime segment (** (m)
1	351.005,897 284.296,512	2	351.005,709 284.286,962	9.552
2	351.005,709 284.286,962	3	351.528,715 284.269,076	523.312
3	351.528,715 284.269,076	4	351.529,225 284.278,616	9.554
4	351.529,225 284.278,616	1	351.005,897 284.296,512	523.634

**** Lungimile segmentelor sunt determinate în planul de proiecție Stereo 70 și sunt rotunjite la 1 milimetru.**

***** Distanța dintre puncte este formată din segmente cumulate ce sunt mai mici decât valoarea 1 milimetru.**

**DATE DESPRE IMOBILUL NR. 4920**

Oficiul de Cadastru și Publicitate Imobiliară DOLJ
 Biroul de Cadastru și Publicitate Imobiliară Craiova

A. Partea I. Descrierea imobilului

TEREN Extravilan

Adresa: Jud. Dolj, T 56, P 115

Nr. Crt	Nr cadastral Nr. topografic	Suprafața* (mp)	Observații / Referințe
A1		Din acte: 15.790 Masurata: 14.776	Sector cadastral:17 Teren neimprejmuit; PROCENT DIMINUARE 6.42%;

B. Partea II. Proprietari și acte

Inscrieri privitoare la dreptul de proprietate și alte drepturi reale		Referințe
0 / 19/05/2022		
Act Administrativ nr. TDP:1968-48387, din 07/01/1997 emis de COMISIA JUDETEANA DOLJ;		
B1	Intabulare, drept de PROPRIETATE, dobandit prin Reconstituire, cota actuala 1/1, cota initiala 1/1 1) COTOVEANU AUREL, LIPSA CNP	A1

C. Partea III. SARCINI .

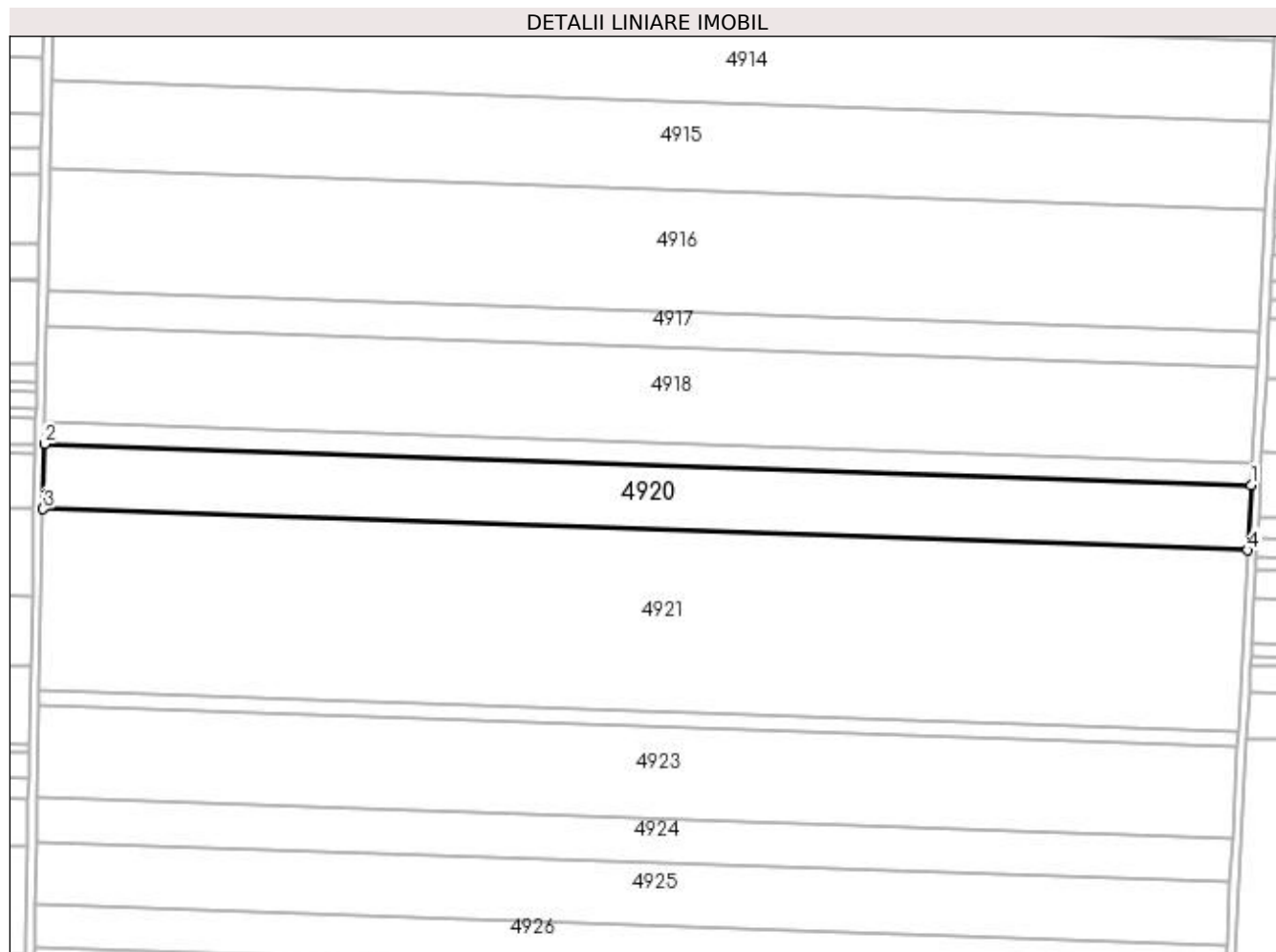
Inscrieri privind dezmembramintele dreptului de proprietate, drepturi reale de garanție și sarcini	Referințe
NU SUNT	

Anexa Nr. 1 La Partea I

Teren

Nr cadastral	Suprafața (mp)*	Observații / Referințe
	Din acte: 15.790 Masurata: 14.776	PROCENT DIMINUARE 6.42%;

* Suprafața este determinată în planul de proiecție Stereo 70.



Date referitoare la teren

Crt	Categorie folosință	Intra vilan	Suprafața (mp)	Tarla	Parcelă	Nr. topo	Observații / Referințe
1	arabil	NU	14.776	56	115	-	

Lungime Segmente

1) Valorile lungimilor segmentelor sunt obținute din proiecție în plan.

Punct început	X / Y	Punct sfârșit	X / Y	Lungime segment (** (m)
1	351.528,715 284.269,076	2	351.005,709 284.286,962	523.312
2	351.005,709 284.286,962	3	351.005,151 284.258,703	28.265
3	351.005,151 284.258,703	4	351.527,209 284.240,85	522.363
4	351.527,209 284.240,85	1	351.528,715 284.269,076	28.266

**** Lungimile segmentelor sunt determinate în planul de proiecție Stereo 70 și sunt rotunjite la 1 milimetru.**

***** Distanța dintre puncte este formată din segmente cumulate ce sunt mai mici decât valoarea 1 milimetru.**

**DATE DESPRE IMOBILUL NR. 4921**

Oficiul de Cadastru și Publicitate Imobiliară DOLJ
Biroul de Cadastru și Publicitate Imobiliară Craiova

A. Partea I. Descrierea imobilului

TEREN Extravilan

Adresa: Jud. Dolj, T 56, P 115

Nr. Crt	Nr cadastral Nr. topografic	Suprafața* (mp)	Observații / Referințe
A1		Din acte: 43.900 Masurata: 41.080	Sector cadastral:17 Teren neimprejmuit; PROCENT DIMINUARE 6.42%;

B. Partea II. Proprietari și acte

Inscrieri privitoare la dreptul de proprietate și alte drepturi reale		Referințe
0 / 19/05/2022		
Act Notarial nr. CVC:1816, din 22/10/2004 emis de NP BAZGU MARIANA;		
B1	Intabulare, drept de PROPRIETATE, dobandit prin Conventie, cota actuala 1/1, cota initiala 1/1 1) RICU MARILENA	A1

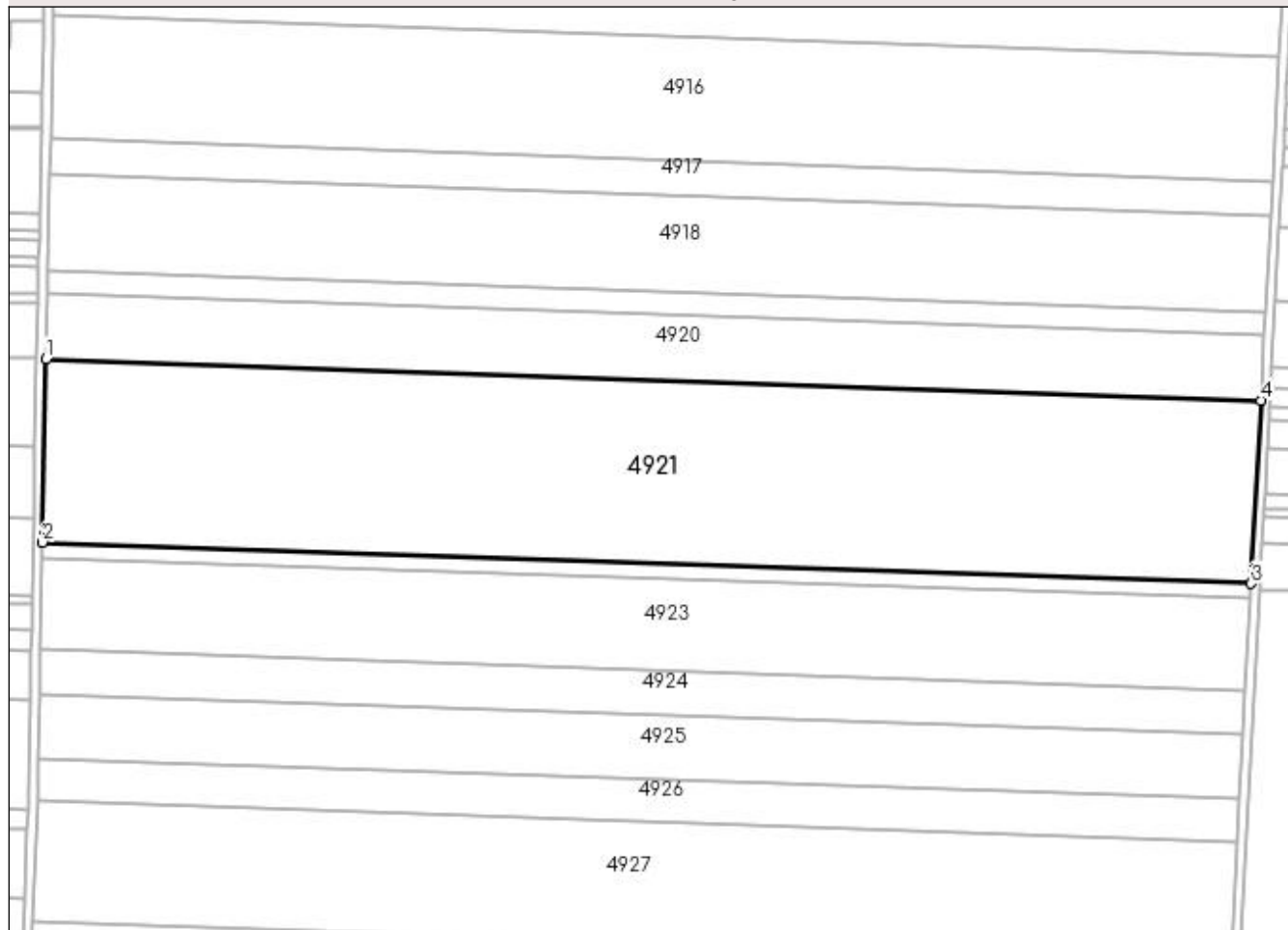
C. Partea III. SARCINI .

Inscrieri privind dezmembramintele dreptului de proprietate, drepturi reale de garanție și sarcini	Referințe
NU SUNT	

Anexa Nr. 1 La Partea I**Teren**

Nr cadastral	Suprafața (mp)*	Observații / Referințe
	Din acte: 43.900 Masurata: 41.080	PROCENT DIMINUARE 6.42%;

* Suprafața este determinată în planul de proiecție Stereo 70.

DETALII LINIARE IMOBIL**Date referitoare la teren**

Crt	Categorie folosință	Intra vilan	Suprafața (mp)	Tarla	Parcelă	Nr. topo	Observații / Referințe
1	arabil	NU	41.080	56	115	-	

Lungime Segmente

1) Valorile lungimilor segmentelor sunt obținute din proiecție în plan.

Punct început	X / Y	Punct sfârșit	X / Y	Lungime segment (** (m)
1	351.005,151 284.258,703	2	351.003,596 284.179,868	78.85
2	351.003,596 284.179,868	3	351.523,007 284.162,105	519.715
3	351.523,007 284.162,105	4	351.527,209 284.240,85	78.857
4	351.527,209 284.240,85	1	351.005,151 284.258,703	522.363

**** Lungimile segmentelor sunt determinate în planul de proiecție Stereo 70 și sunt rotunjite la 1 milimetru.**

***** Distanța dintre puncte este formată din segmente cumulate ce sunt mai mici decât valoarea 1 milimetru.**

**DATE DESPRE IMOBILUL NR. 4922**

Oficiul de Cadastru și Publicitate Imobiliară DOLJ
Biroul de Cadastru și Publicitate Imobiliară Craiova

A. Partea I. Descrierea imobilului

TEREN Extravilan

Adresa: Jud. Dolj, T 56, P 117

Nr. Crt	Nr cadastral Nr. topografic	Suprafața* (mp)	Observații / Referințe
A1		Din acte: 3.622 Masurata: 3.389	Sector cadastral:17 Teren neimprejmuit; PROCENT DIMINUARE 6.42%;

B. Partea II. Proprietari și acte

Inscrieri privitoare la dreptul de proprietate și alte drepturi reale		Referințe
0 / 19/05/2022		
Act Administrativ nr. TDP:2416-19512, din 21/01/1997 emis de COMISIA JUDETEANA DOLJ;		
B1	Intabulare, drept de PROPRIETATE, dobandit prin Reconstituire, cota actuala 1/1, cota initiala 1/1 1) VADUVA STEFAN, LIPSA CNP	A1

C. Partea III. SARCINI .

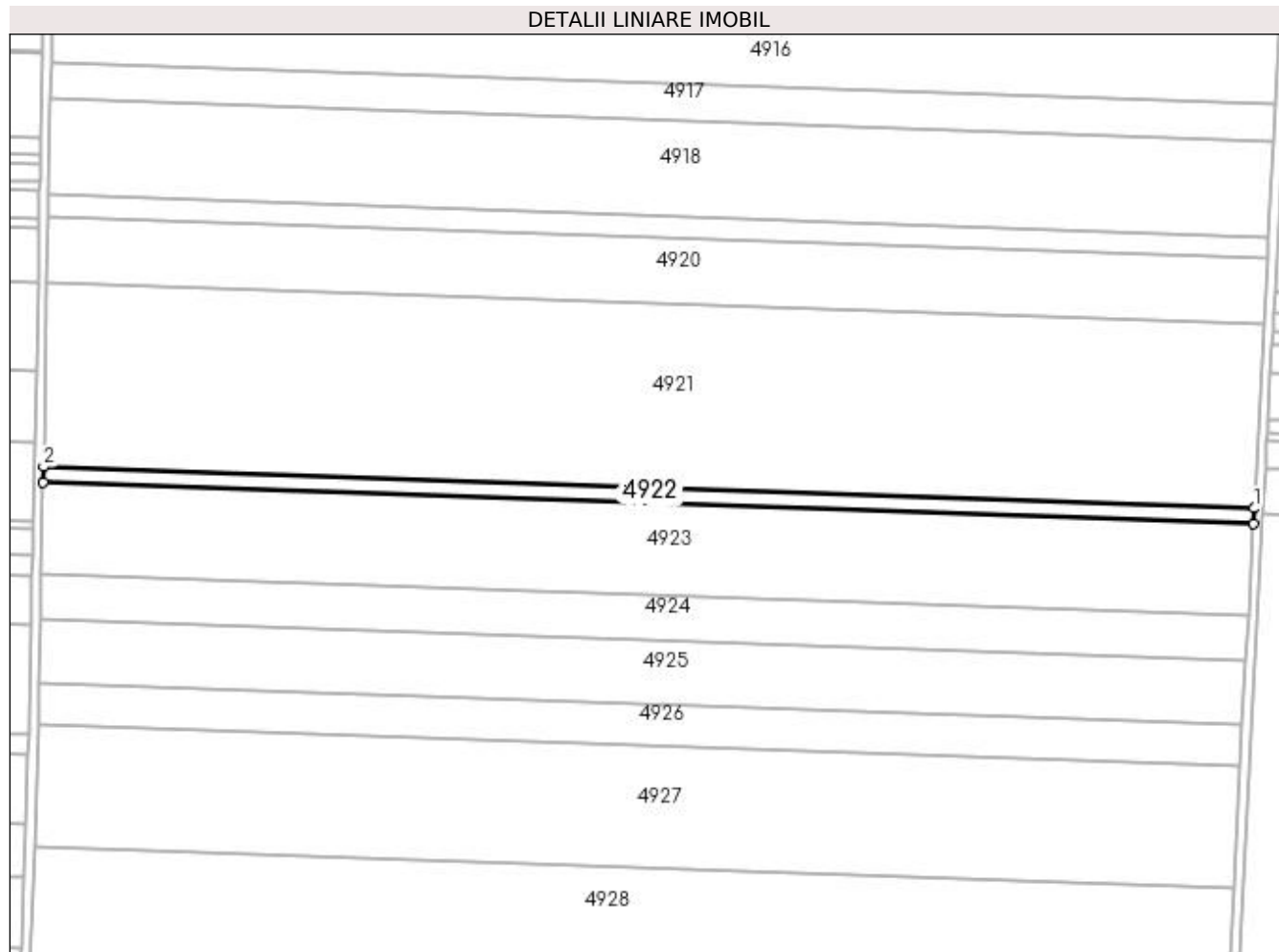
Inscrieri privind dezmembramintele dreptului de proprietate, drepturi reale de garanție și sarcini	Referințe
NU SUNT	

Anexa Nr. 1 La Partea I

Teren

Nr cadastral	Suprafața (mp)*	Observații / Referințe
	Din acte: 3.622 Masurata: 3.389	PROCENT DIMINUARE 6.42%;

* Suprafața este determinată în planul de proiecție Stereo 70.



Date referitoare la teren

Crt	Categorie folosință	Intra vilan	Suprafața (mp)	Tarla	Parcelă	Nr. topo	Observații / Referințe
1	arabil	NU	3.389	56	117	-	

Lungime Segmente

1) Valorile lungimilor segmentelor sunt obținute din proiecție în plan.

Punct început	X / Y	Punct sfârșit	X / Y	Lungime segment (** (m)
1	351.523,007 284.162,105	2	351.003,596 284.179,868	519.715
2	351.003,596 284.179,868	3	351.003,468 284.173,346	6.523
3	351.003,468 284.173,346	4	351.522,659 284.155,591	519.494
4	351.522,659 284.155,591	1	351.523,007 284.162,105	6.523

**** Lungimile segmentelor sunt determinate în planul de proiecție Stereo 70 și sunt rotunjite la 1 milimetru.**

***** Distanța dintre puncte este formată din segmente cumulate ce sunt mai mici decât valoarea 1 milimetru.**

**DATE DESPRE IMOBILUL NR. 4923**

Oficiul de Cadastru și Publicitate Imobiliară DOLJ
Biroul de Cadastru și Publicitate Imobiliară Craiova

A. Partea I. Descrierea imobilului

TEREN Extravilan

Adresa: Jud. Dolj, T 56, P 117

Nr. Crt	Nr cadastral Nr. topografic	Suprafața* (mp)	Observații / Referințe
A1		Din acte: 21.800 Masurata: 20.399	Sector cadastral:17 Teren neimprejmuit; PROCENT DIMINUARE 6.42%;

B. Partea II. Proprietari și acte

Inscrieri privitoare la dreptul de proprietate și alte drepturi reale		Referințe
0 / 19/05/2022		
Act Notarial nr. CM:15, din 25/09/2019 emis de NP IULIA IORDACHE (CERTIF. DE DECES:NZ 835282/15.07.2002;);		
B1	Intabulare, drept de PROPRIETATE, dobandit prin Succesiune, cota actuala 1/2, cota initiala 1/2 1) COLCEA LIANA	A1
B2	Intabulare, drept de PROPRIETATE, dobandit prin Succesiune, cota actuala 1/2, cota initiala 1/2 1) VADUVA MADALINA SPERANTA, DECEDAT DEFUNCT:Da	A1

C. Partea III. SARCINI .

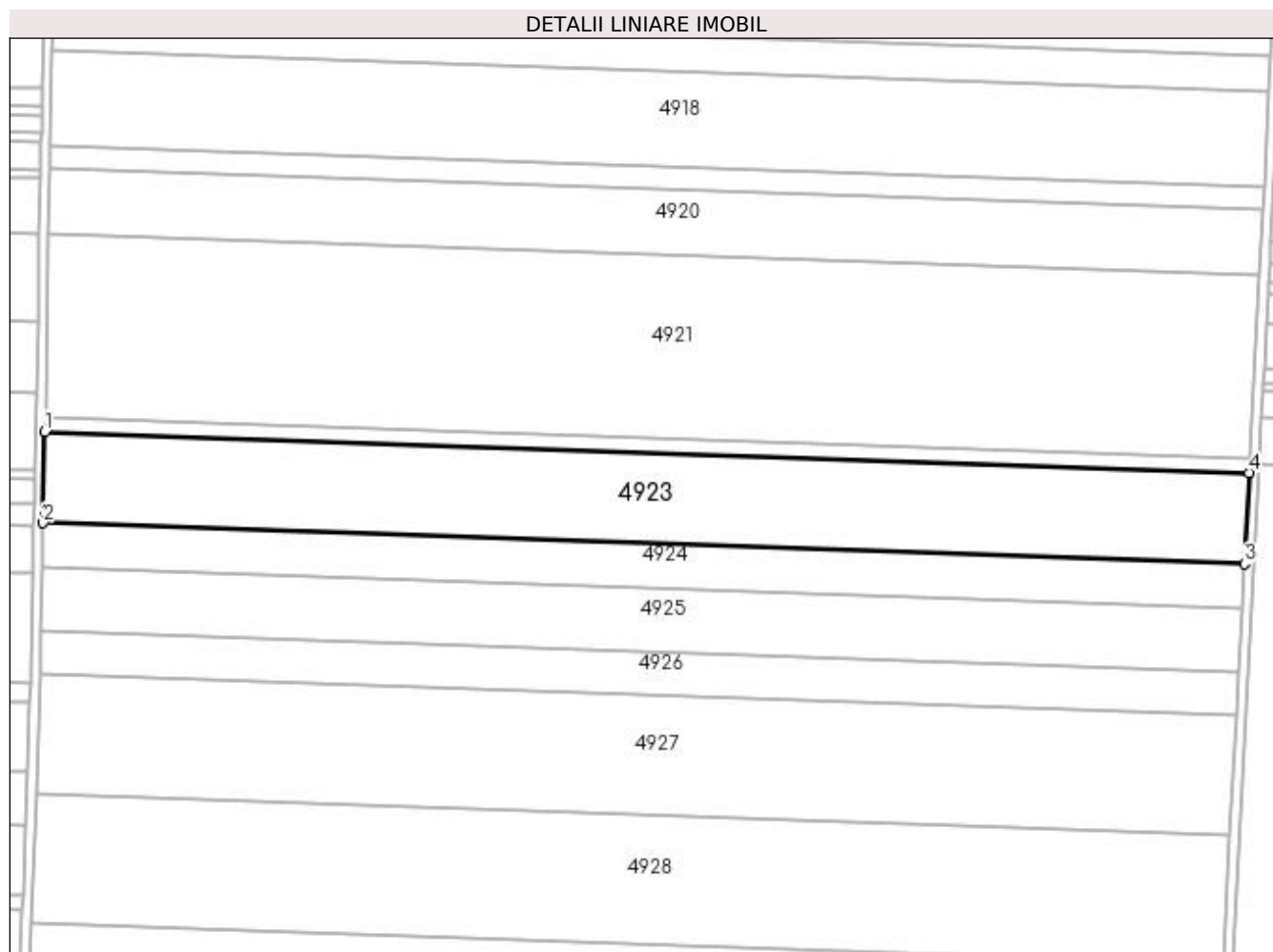
Inscrieri privind dezmembramintele dreptului de proprietate, drepturi reale de garanție și sarcini	Referințe
NU SUNT	

Anexa Nr. 1 La Partea I

Teren

Nr cadastral	Suprafața (mp)*	Observații / Referințe
	Din acte: 21.800 Masurata: 20.399	PROCENT DIMINUARE 6.42%;

* Suprafața este determinată în planul de proiecție Stereo 70.



Date referitoare la teren

Crt	Categorie folosință	Intra vilan	Suprafața (mp)	Tarla	Parcelă	Nr. topo	Observații / Referințe
1	arabil	NU	20.399	56	117	-	

Lungime Segmente

1) Valorile lungimilor segmentelor sunt obținute din proiecție în plan.

Punct început	X / Y	Punct sfârșit	X / Y	Lungime segment (** (m)
1	351.003,468 284.173,346	2	351.002,692 284.134,033	39.321
2	351.002,692 284.134,033	3	351.520,564 284.116,323	518.175
3	351.520,564 284.116,323	4	351.522,659 284.155,591	39.324
4	351.522,659 284.155,591	1	351.003,468 284.173,346	519.494

**** Lungimile segmentelor sunt determinate în planul de proiecție Stereo 70 și sunt rotunjite la 1 milimetru.**

***** Distanța dintre puncte este formată din segmente cumulate ce sunt mai mici decât valoarea 1 milimetru.**

**DATE DESPRE IMOBILUL NR. 4924**

Oficiul de Cadastru și Publicitate Imobiliară DOLJ
 Biroul de Cadastru și Publicitate Imobiliară Craiova

A. Partea I. Descrierea imobilului

TEREN Extravilan

Adresa: Jud. Dolj, T 56, P 117

Nr. Crt	Nr cadastral Nr. topografic	Suprafața* (mp)	Observații / Referințe
A1	33633	10.000	Sector cadastral:17 Teren neimprejmuit;

B. Partea II. Proprietari și acte

Inscrieri privitoare la dreptul de proprietate și alte drepturi reale	Referințe
290768 / 10/12/2021	
Act Notarial nr. CVC:3332, din 03/12/2021 emis de Gherghe Anca-Costina;	
B1	A1
Intabulare, drept de PROPRIETATE, dobandit prin Conventie, cota actuala 1/1, cota initiala 1/1 1) BICU LIDIA	


C. Partea III. SARCINI .

Inscrieri privind dezmembramintele dreptului de proprietate, drepturi reale de garanție și sarcini	Referințe
NU SUNT	

Anexa Nr. 1 La Partea I**Teren**

Nr cadastral	Suprafața (mp)*	Observații / Referințe
33633	10.000	

* Suprafața este determinată în planul de proiecție Stereo 70.

**Date referitoare la teren**

Crt	Categorie folosință	Intra vilan	Suprafața (mp)	Tarla	Parcelă	Nr. topo	Observații / Referințe
1	arabil	NU	10.000	56	117	-	

Lungime Segmente

1) Valorile lungimilor segmentelor sunt obținute din proiecție în plan.

Punct început	X / Y	Punct sfârșit	X / Y	Lungime segment (** (m)
1	351.002,692 284.134,033	2	351.002,311 284.114,724	19.313
2	351.002,311 284.114,724	3	351.519,534 284.097,036	517.525
3	351.519,534 284.097,036	4	351.520,564 284.116,323	19.314
4	351.520,564 284.116,323	1	351.002,692 284.134,033	518.175

**** Lungimile segmentelor sunt determinate în planul de proiecție Stereo 70 și sunt rotunjite la 1 milimetru.**

***** Distanța dintre puncte este formată din segmente cumulate ce sunt mai mici decât valoarea 1 milimetru.**

**DATE DESPRE IMOBILUL NR. 4925**

Oficiul de Cadastru și Publicitate Imobiliară DOLJ
Biroul de Cadastru și Publicitate Imobiliară Craiova

A. Partea I. Descrierea imobilului

TEREN Extravilan

Adresa: Jud. Dolj, T 56, P 119

Nr. Crt	Nr cadastral Nr. topografic	Suprafața* (mp)	Observații / Referințe
A1		Din acte: 15.234 Masurata: 14.255	Sector cadastral:17 Teren neimprejmuit; PROCENT DIMINUARE 6.42%;

B. Partea II. Proprietari și acte

Inscrieri privitoare la dreptul de proprietate și alte drepturi reale		Referințe
0 / 19/05/2022		
Act Notarial nr. CM:83, din 27/04/2015 emis de NP BUDIANA IONUT-RAZVAN;		
B1	Intabulare, drept de PROPRIETATE, dobandit prin Succesiune, cota actuala 1/1, cota initiala 1/1 1) ZAVALAS ION	A1

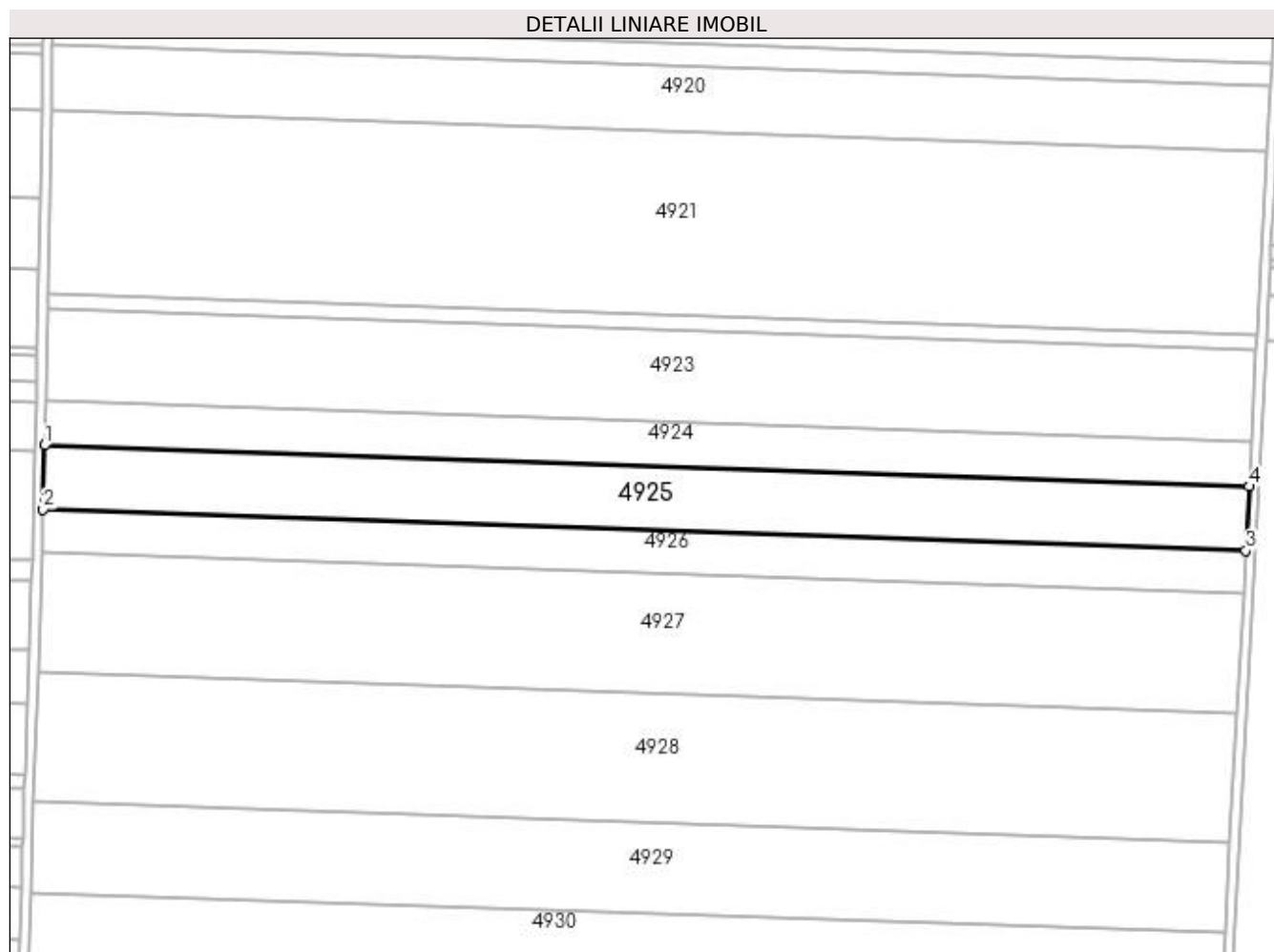
C. Partea III. SARCINI .

Inscrieri privind dezmembramintele dreptului de proprietate, drepturi reale de garanție și sarcini	Referințe
NU SUNT	

Anexa Nr. 1 La Partea I**Teren**

Nr cadastral	Suprafața (mp)*	Observații / Referințe
	Din acte: 15.234 Masurata: 14.255	PROCENT DIMINUARE 6.42%;

* Suprafața este determinată în planul de proiecție Stereo 70.

**Date referitoare la teren**

Crt	Categorie folosință	Intra vilan	Suprafața (mp)	Tarla	Parcelă	Nr. topo	Observații / Referințe
1	arabil	NU	14.255	56	119	-	

Lungime Segmente

1) Valorile lungimilor segmentelor sunt obținute din proiecție în plan.

Punct început	X / Y	Punct sfârșit	X / Y	Lungime segment (** (m)
1	351.002,311 284.114,724	2	351.001,767 284.087,157	27.572
2	351.001,767 284.087,157	3	351.518,065 284.069,501	516.6
3	351.518,065 284.069,501	4	351.519,534 284.097,036	27.574
4	351.519,534 284.097,036	1	351.002,311 284.114,724	517.525

**** Lungimile segmentelor sunt determinate în planul de proiecție Stereo 70 și sunt rotunjite la 1 milimetru.**

***** Distanța dintre puncte este formată din segmente cumulate ce sunt mai mici decât valoarea 1 milimetru.**

**DATE DESPRE IMOBILUL NR. 4926**

Oficiul de Cadastru și Publicitate Imobiliară DOLJ
Biroul de Cadastru și Publicitate Imobiliară Craiova

A. Partea I. Descrierea imobilului

TEREN Extravilan

Adresa: Jud. Dolj, T 56, P 120

Nr. Crt	Nr cadastral Nr. topografic	Suprafața* (mp)	Observații / Referințe
A1		Din acte: 10.010 Masurata: 9.367	Sector cadastral:17 Teren neimprejmuit; PROCENT DIMINUARE 6.42%;

B. Partea II. Proprietari și acte

Inscrieri privitoare la dreptul de proprietate și alte drepturi reale	Referințe
0 / 19/05/2022	
Hotarare Judecatoreasca nr. SC:433, din 06/04/2015 emis de JUDECATORIA CALAFAT (DOSAR 529/201/2015;;)	
B1	Intabulare, drept de PROPRIETATE, dobandit prin Hotarare Judecatoreasca, cota actuala 1/1, cota initiala 1/1
1) ZAVALAS NICUSOR CONSTANTIN	

C. Partea III. SARCINI .

Inscrieri privind dezmembramintele dreptului de proprietate, drepturi reale de garanție și sarcini	Referințe
NU SUNT	

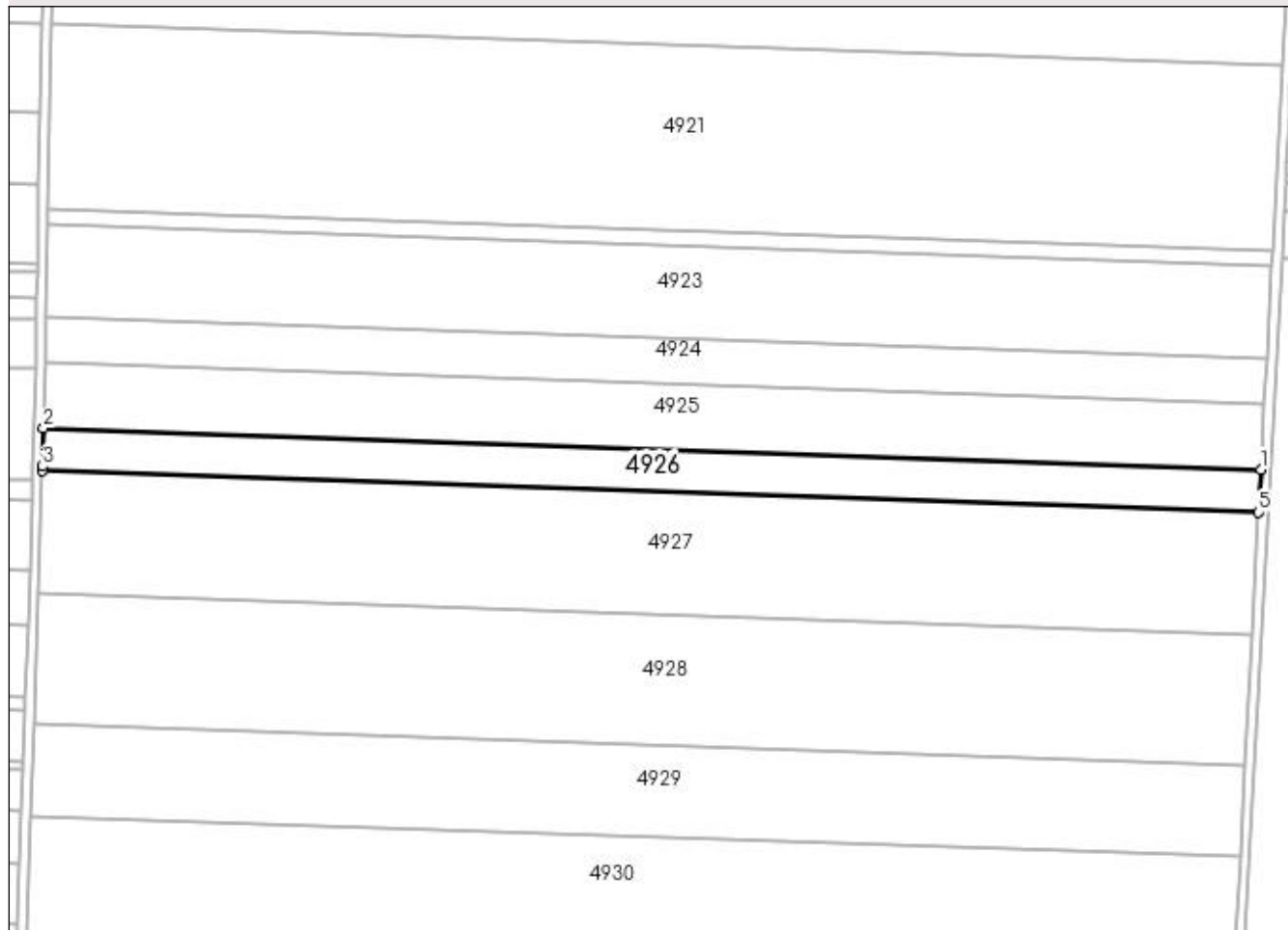
Anexa Nr. 1 La Partea I

Teren

Nr cadastral	Suprafața (mp)*	Observații / Referințe
	Din acte: 10.010 Masurata: 9.367	PROCENT DIMINUARE 6.42%;

* Suprafața este determinată în planul de proiecție Stereo 70.

DETALII LINIARE IMOBIL



Date referitoare la teren

Crt	Categorie folosință	Intra vilan	Suprafața (mp)	Tarla	Parcelă	Nr. topo	Observații / Referințe
1	arabil	NU	9.367	56	120	-	

Lungime Segmente

1) Valorile lungimilor segmentelor sunt obținute din proiecție în plan.

Punct început	X / Y	Punct sfârșit	X / Y	Lungime segment (** (m)
1	351.518,065 284.069,501	2	351.001,767 284.087,157	516.6
2	351.001,767 284.087,157	3	351.001,446 284.070,881	16.279
3	351.001,446 284.070,881	4	351.001,381 284.069,017	1.865
4	351.001,381 284.069,017	5	351.517,098 284.051,381	516.018
5	351.517,098 284.051,381	1	351.518,065 284.069,501	18.146

**** Lungimile segmentelor sunt determinate în planul de proiecție Stereo 70 și sunt rotunjite la 1 milimetru.**

***** Distanța dintre puncte este formată din segmente cumulate ce sunt mai mici decât valoarea 1 milimetru.**

**DATE DESPRE IMOBILUL NR. 4927**

Oficiul de Cadastru și Publicitate Imobiliară DOLJ
Biroul de Cadastru și Publicitate Imobiliară Craiova

A. Partea I. Descrierea imobilului

TEREN Extravilan

Adresa: Jud. Dolj, T 56, P 121

Nr. Crt	Nr cadastral Nr. topografic	Suprafața* (mp)	Observații / Referințe
A1		Din acte: 28.600 Masurata: 26.763	Sector cadastral:17 Teren neimprejmuit; PROCENT DIMINUARE 6.42%;

B. Partea II. Proprietari și acte

Inscrieri privitoare la dreptul de proprietate și alte drepturi reale		Referințe
0 / 19/05/2022		
Hotarare Judecatoreasca nr. SC:1651, din 28/09/2007 emis de JUDECATORIA CALAFAT (DOSAR 2159/201/2007;);		
B1	Intabulare, drept de PROPRIETATE, dobandit prin Hotarare Judecatoreasca, cota actuala 1/1, cota initiala 1/1 1) UYSAL FLORINA NARCISA, LIPSA CNP	A1

C. Partea III. SARCINI .

Inscrieri privind dezmembramintele dreptului de proprietate, drepturi reale de garanție și sarcini	Referințe
NU SUNT	

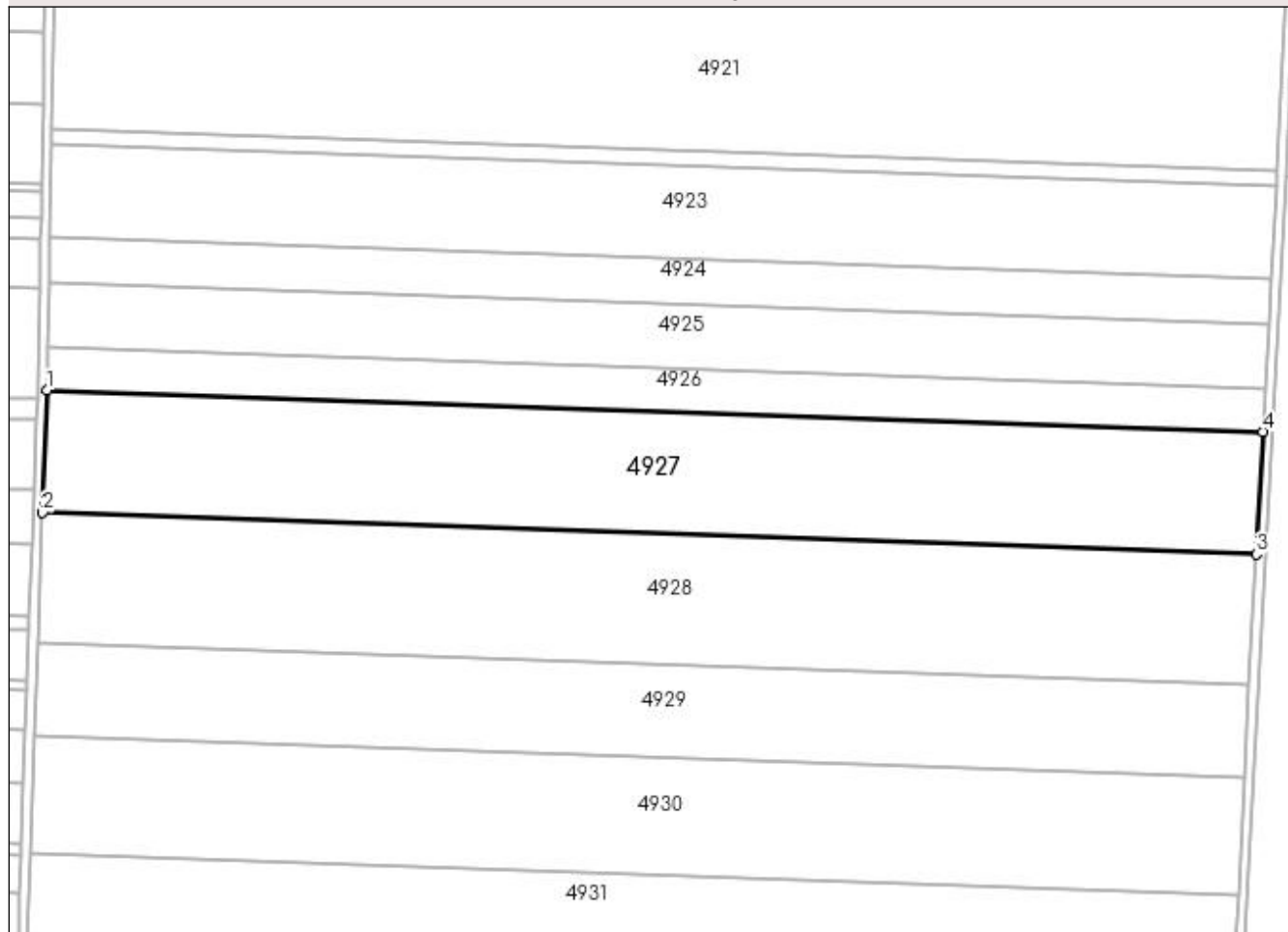
Anexa Nr. 1 La Partea I

Teren

Nr cadastral	Suprafața (mp)*	Observații / Referințe
	Din acte: 28.600 Masurata: 26.763	PROCENT DIMINUARE 6.42%;

* Suprafața este determinată în planul de proiecție Stereo 70.

DETALII LINIARE IMOBIL



Date referitoare la teren

Crt	Categorie folosință	Intravilan	Suprafața (mp)	Tarla	Parcelă	Nr. topo	Observații / Referințe
1	arabil	NU	26.763	56	121	-	

Lungime Segmente

1) Valorile lungimilor segmentelor sunt obținute din proiecție în plan.

Punct început	X / Y	Punct sfârșit	X / Y	Lungime segment (** (m)
1	351.001,381 284.069,017	2	350.999,557 284.017,137	51.912
2	350.999,557 284.017,137	3	351.514,331 283.999,533	515.075
3	351.514,331 283.999,533	4	351.517,098 284.051,381	51.922
4	351.517,098 284.051,381	1	351.001,381 284.069,017	516.018

**** Lungimile segmentelor sunt determinate în planul de proiecție Stereo 70 și sunt rotunjite la 1 milimetru.**

***** Distanța dintre puncte este formată din segmente cumulate ce sunt mai mici decât valoarea 1 milimetru.**

**DATE DESPRE IMOBILUL NR. 4928**

Oficiul de Cadastru și Publicitate Imobiliară DOLJ
Biroul de Cadastru și Publicitate Imobiliară Craiova

A. Partea I. Descrierea imobilului

TEREN Extravilan

Nr. CF vechi:611

Nr. cadastral vechi:901

Adresa: Jud. Dolj, T 56, P 121

Nr. Crt	Nr cadastral Nr. topografic	Suprafața* (mp)	Observații / Referințe
A1	30163	28.600	Sector cadastral:17 Teren neimprejmuit;

B. Partea II. Proprietari și acte

Inscrieri privitoare la dreptul de proprietate și alte drepturi reale		Referințe
46870 / 06/07/2011		
Act Notarial nr. CVC:644, din 05/07/2011 emis de BNP GIURCAN GABRIELA;		
B1	Intabulare, drept de PROPRIETATE, dobandit prin Conventie, cota actuala 1/1, cota initiala 1/1 1) BICU LAURENTIU INTREPRINDERE INDIVIDUALA , CIF:99999999999999, LIPSA CUI	A1
10507 / 10/02/2012		
Act Notarial nr. CONTRACT DE IPOTECA:375, din 09/02/2012 emis de MARINESCU MARIA DANIELA;		
B2	Se noteaza interdictiile de instrainare si grevare in favoarea 1) BANCA COMERCIALA FERROVIARA SA- SUCURSALA CRAIOVA , CIF:25263452	A1

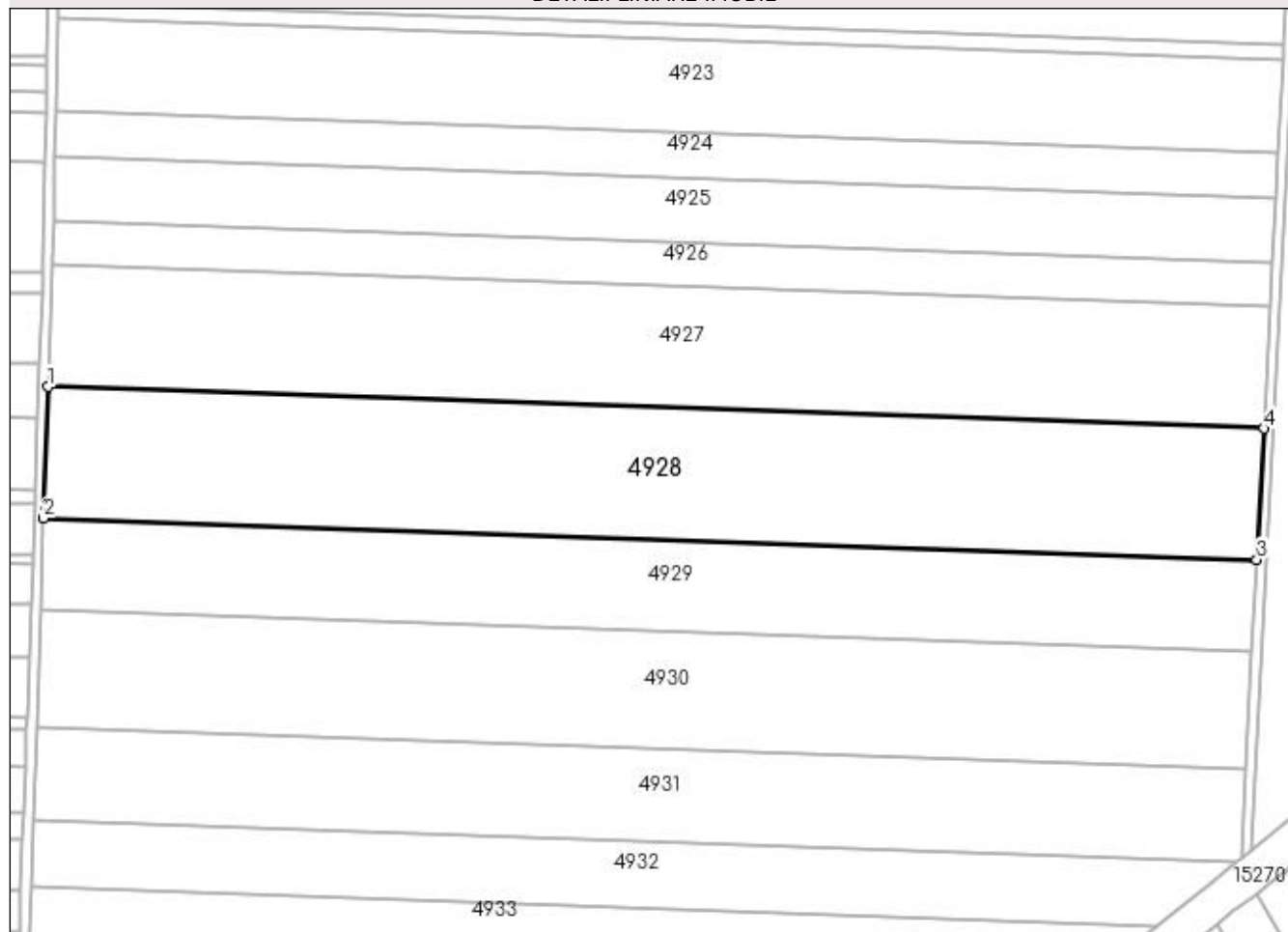
C. Partea III. SARCINI

Inscrieri privind dezmembramintele dreptului de proprietate, drepturi reale de garanție și sarcini		Referințe
10507 / 10/02/2012		
Act Notarial nr. CONTRACT DE IPOTECA:375, din 09/02/2012 emis de MARINESCU MARIA DANIELA;		
C1	Intabulare, drept de IPOTECA, Valoare:2000000 LEI plus celelalte obligatii aferente creditului, dobandit prin Conventie, cota actuala 1/1, cota initiala 1/1 1) BANCA COMERCIALA FERROVIARA SA- SUCURSALA CRAIOVA , CIF:25263452	A1

Anexa Nr. 1 La Partea I**Teren**

Nr cadastral	Suprafața (mp)*	Observații / Referințe
30163	28.600	

* Suprafața este determinată în planul de proiecție Stereo 70.

DETALII LINIARE IMOBIL**Date referitoare la teren**

Crt	Categorie folosință	Intra vilan	Suprafața (mp)	Tarla	Parcelă	Nr. topo	Observații / Referințe
1	arabil	NU	28.600	56	121	-	

Lungime Segmente

1) Valorile lungimilor segmentelor sunt obținute din proiecție în plan.

Punct început	X / Y	Punct sfârșit	X / Y	Lungime segment (** (m)
1	350.999,557 284.017,137	2	350.997,603 283.961,591	55.58
2	350.997,603 283.961,591	3	351.511,369 283.944,022	514.066
3	351.511,369 283.944,022	4	351.514,331 283.999,533	55.59
4	351.514,331 283.999,533	1	350.999,557 284.017,137	515.075

**** Lungimile segmentelor sunt determinate în planul de proiecție Stereo 70 și sunt rotunjite la 1 milimetru.**

***** Distanța dintre puncte este formată din segmente cumulate ce sunt mai mici decât valoarea 1 milimetru.**

**DATE DESPRE IMOBILUL NR. 4929**

Oficiul de Cadastru și Publicitate Imobiliară DOLJ
Biroul de Cadastru și Publicitate Imobiliară Craiova

A. Partea I. Descrierea imobilului

TEREN Extravilan

Adresa: Jud. Dolj, T 56, P 121

Nr. Crt	Nr cadastral Nr. topografic	Suprafața* (mp)	Observații / Referințe
A1		Din acte: 49.900 Masurata: 19.932	Sector cadastral:17 Teren neimprejmit; 28600 MP AU FOST INSTRAINATI CONFORM CF 30163;PROCENT DIMINUARE 6.42%;

B. Partea II. Proprietari și acte

Inscrieri privitoare la dreptul de proprietate și alte drepturi reale	Referințe
0 / 19/05/2022	
Act Administrativ nr. TDP:195-58784, din 02/12/1993 emis de COMISIA JUDETEANA DOLJ;	
B1	A1
Intabulare, drept de PROPRIETATE, dobandit prin Reconstituire, cota actuala 1/1, cota initiala 1/1	
1) RIZZOLI CLAUDIAN, LIPSA CNP	
2) PREDOI DIOMIDIA, LIPSA CNP	
3) MATEESCU ELENA, LIPSA CNP	
4) DIMA SILVIA, LIPSA CNP	

C. Partea III. SARCINI .

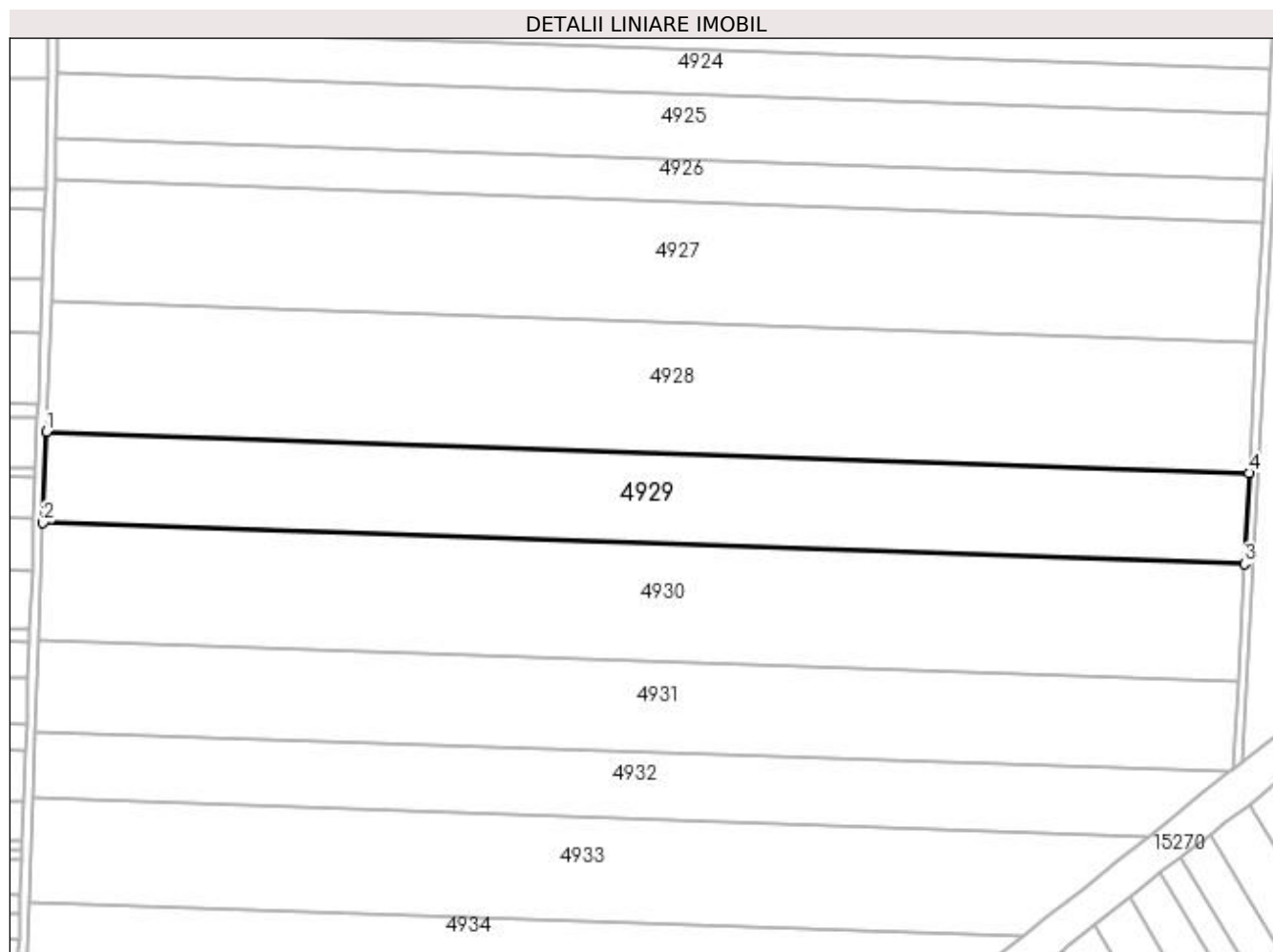
Inscrieri privind dezmembramintele dreptului de proprietate, drepturi reale de garanție și sarcini	Referințe
NU SUNT	

Anexa Nr. 1 La Partea I

Teren

Nr cadastral	Suprafața (mp)*	Observații / Referințe
	Din acte: 49.900 Masurata: 19.932	28600 MP AU FOST INSTRAINATI CONFORM CF 30163;PROCENT DIMINUARE 6.42%;

* Suprafața este determinată în planul de proiecție Stereo 70.



Date referitoare la teren

Crt	Categorie folosință	Intra vilan	Suprafața (mp)	Tarla	Parcelă	Nr. topo	Observații / Referințe
1	arabil	NU	19.932	56	121	-	

Lungime Segmente

1) Valorile lungimilor segmentelor sunt obținute din proiecție în plan.

Punct început	X / Y	Punct sfârșit	X / Y	Lungime segment (** (m)
1	350.997,603 283.961,591	2	350.996,24 283.922,815	38.8
2	350.996,24 283.922,815	3	351.509,301 283.905,27	513.361
3	351.509,301 283.905,27	4	351.511,369 283.944,022	38.807
4	351.511,369 283.944,022	1	350.997,603 283.961,591	514.066

**** Lungimile segmentelor sunt determinate în planul de proiecție Stereo 70 și sunt rotunjite la 1 milimetru.**

***** Distanța dintre puncte este formată din segmente cumulate ce sunt mai mici decât valoarea 1 milimetru.**

**DATE DESPRE IMOBILUL NR. 4930**

Oficiul de Cadastru și Publicitate Imobiliară DOLJ
Biroul de Cadastru și Publicitate Imobiliară Craiova

A. Partea I. Descrierea imobilului

TEREN Extravilan

Adresa: Jud. Dolj, T 56, P 124

Nr. Crt	Nr cadastral Nr. topografic	Suprafața* (mp)	Observații / Referințe
A1	30920	25.700	Sector cadastral:17 Teren neimprejmuit;

B. Partea II. Proprietari și acte

Inscrieri privitoare la dreptul de proprietate și alte drepturi reale	Referințe
28669 / 29/02/2016	
Act Notarial nr. CVC:894, din 24/02/2016 emis de NP Floricel MIHAI-MARIAN;	
B1	A1
Intabulare, drept de PROPRIETATE, dobandit prin Conventie, cota actuala 1/1, cota initiala 1/1	
1) SC AGROLUDY BICU SRL , CIF:32991475	

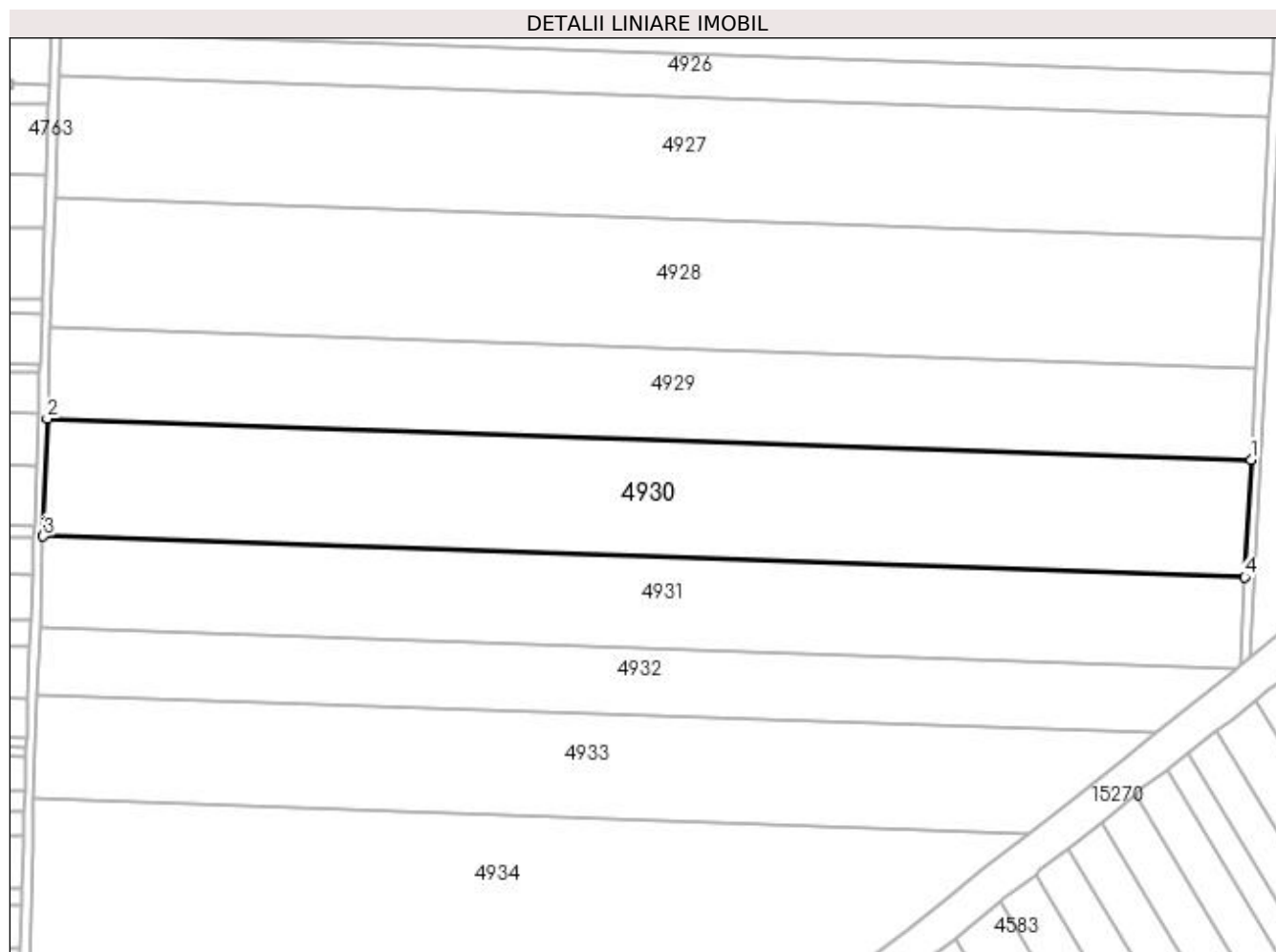
C. Partea III. SARCINI .

Inscrieri privind dezmembramintele dreptului de proprietate, drepturi reale de garanție și sarcini	Referințe
NU SUNT	

Anexa Nr. 1 La Partea I**Teren**

Nr cadastral	Suprafața (mp)*	Observații / Referințe
30920	25.700	

* Suprafața este determinată în planul de proiecție Stereo 70.

**Date referitoare la teren**

Crt	Categorie folosință	Intra vilan	Suprafața (mp)	Tarla	Parcelă	Nr. topo	Observații / Referințe
1	arabil	NU	25.700	56	124	-	

Lungime Segmente

1) Valorile lungimilor segmentelor sunt obținute din proiecție în plan.

Punct început	X / Y	Punct sfârșit	X / Y	Lungime segment (** (m))
1	351.509,301 283.905,27	2	350.996,24 283.922,815	513.361
2	350.996,24 283.922,815	3	350.994,479 283.872,739	50.107
3	350.994,479 283.872,739	4	351.506,63 283.855,225	512.45
4	351.506,63 283.855,225	1	351.509,301 283.905,27	50.116

**** Lungimile segmentelor sunt determinate în planul de proiecție Stereo 70 și sunt rotunjite la 1 milimetru.**

***** Distanța dintre puncte este formată din segmente cumulate ce sunt mai mici decât valoarea 1 milimetru.**

**DATE DESPRE IMOBILUL NR. 4931**

Oficiul de Cadastru și Publicitate Imobiliară DOLJ
Biroul de Cadastru și Publicitate Imobiliară Craiova

A. Partea I. Descrierea imobilului

TEREN Extravilan

Adresa: Jud. Dolj, T 56, P 124

Nr. Crt	Nr cadastral Nr. topografic	Suprafața* (mp)	Observații / Referințe
A1	30809	20.000	Sector cadastral:17 Teren neimprejmit;

B. Partea II. Proprietari și acte

Inscrieri privitoare la dreptul de proprietate și alte drepturi reale	Referințe
58632 / 16/05/2014	
Act Notarial nr. CVC:643, din 16/05/2014 emis de Giurcan Gabriela;	
B1	A1
Intabulare, drept de PROPRIETATE, dobandit prin Conventie, cota actuala 19/20, cota initiala 19/20 1) BICU LAURENTIU	
31121 / 03/03/2016	
Act Notarial nr. ACT DE PARTAJ VOLUNTAR:790, din 19/02/2016 emis de Floricel MIHAI-MARIAN;	
B2	A1
Intabulare, drept de PROPRIETATE, dobandit prin Iesire Din Indiviziune, cota actuala 1/20, cota initiala 1/20 1) BICU LAURENTIU	

C. Partea III. SARCINI .

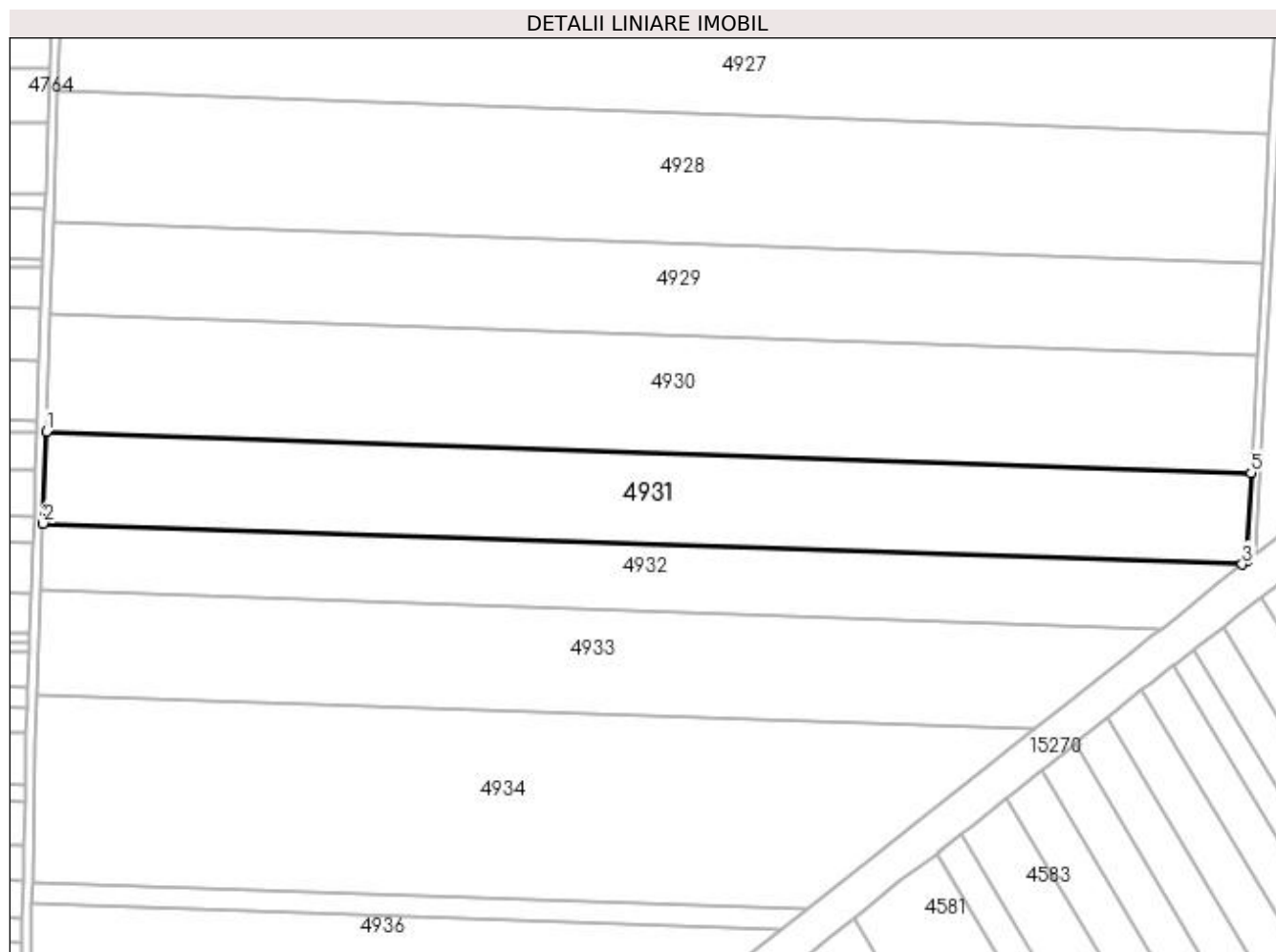
Inscrieri privind dezmembramintele dreptului de proprietate, drepturi reale de garanție și sarcini	Referințe
NU SUNT	

Anexa Nr. 1 La Partea I

Teren

Nr cadastral	Suprafața (mp)*	Observații / Referințe
30809	20.000	

* Suprafața este determinată în planul de proiecție Stereo 70.



Date referitoare la teren

Crt	Categorie folosință	Intravilan	Suprafața (mp)	Tarla	Parcelă	Nr. topo	Observații / Referințe
1	arabil	NU	20.000	56	124	-	

Lungime Segmente

1) Valorile lungimilor segmentelor sunt obținute din proiecție în plan.

Punct început	X / Y	Punct sfârșit	X / Y	Lungime segment (** (m)
1	350.994,479 283.872,739	2	350.993,107 283.833,706	39.057
2	350.993,107 283.833,706	3	351.502,884 283.816,273	510.075
3	351.502,884 283.816,273	4	351.504,625 283.817,658	2.225
4	351.504,625 283.817,658	5	351.506,63 283.855,225	37.62
5	351.506,63 283.855,225	1	350.994,479 283.872,739	512.45

**** Lungimile segmentelor sunt determinate în planul de proiecție Stereo 70 și sunt rotunjite la 1 milimetru.**

***** Distanța dintre puncte este formată din segmente cumulate ce sunt mai mici decât valoarea 1 milimetru.**

**DATE DESPRE IMOBILUL NR. 4932**

Oficiul de Cadastru și Publicitate Imobiliară DOLJ
Biroul de Cadastru și Publicitate Imobiliară Craiova

A. Partea I. Descrierea imobilului

TEREN Extravilan

Adresa: Jud. Dolj, T 56, P 125

Nr. Crt	Nr cadastral Nr. topografic	Suprafața* (mp)	Observații / Referințe
A1	31215	Din acte: 14.000 Masurata: 13.997	Sector cadastral:17 Teren neimprejmut;

B. Partea II. Proprietari și acte

Inscrieri privitoare la dreptul de proprietate și alte drepturi reale		Referințe
81582 / 13/07/2015		
Hotarare Judecatoreasca nr. SC:337, din 08/03/2011 emis de JUDECATORIA CALAFAT;		
B1	Intabulare, drept de PROPRIETATE, dobandit prin Hotarare Judecatoreasca, cota actuala 1/1, cota initiala 1/1 1) SC ROMTEAM PROD SRL , CIF:15402740	A1

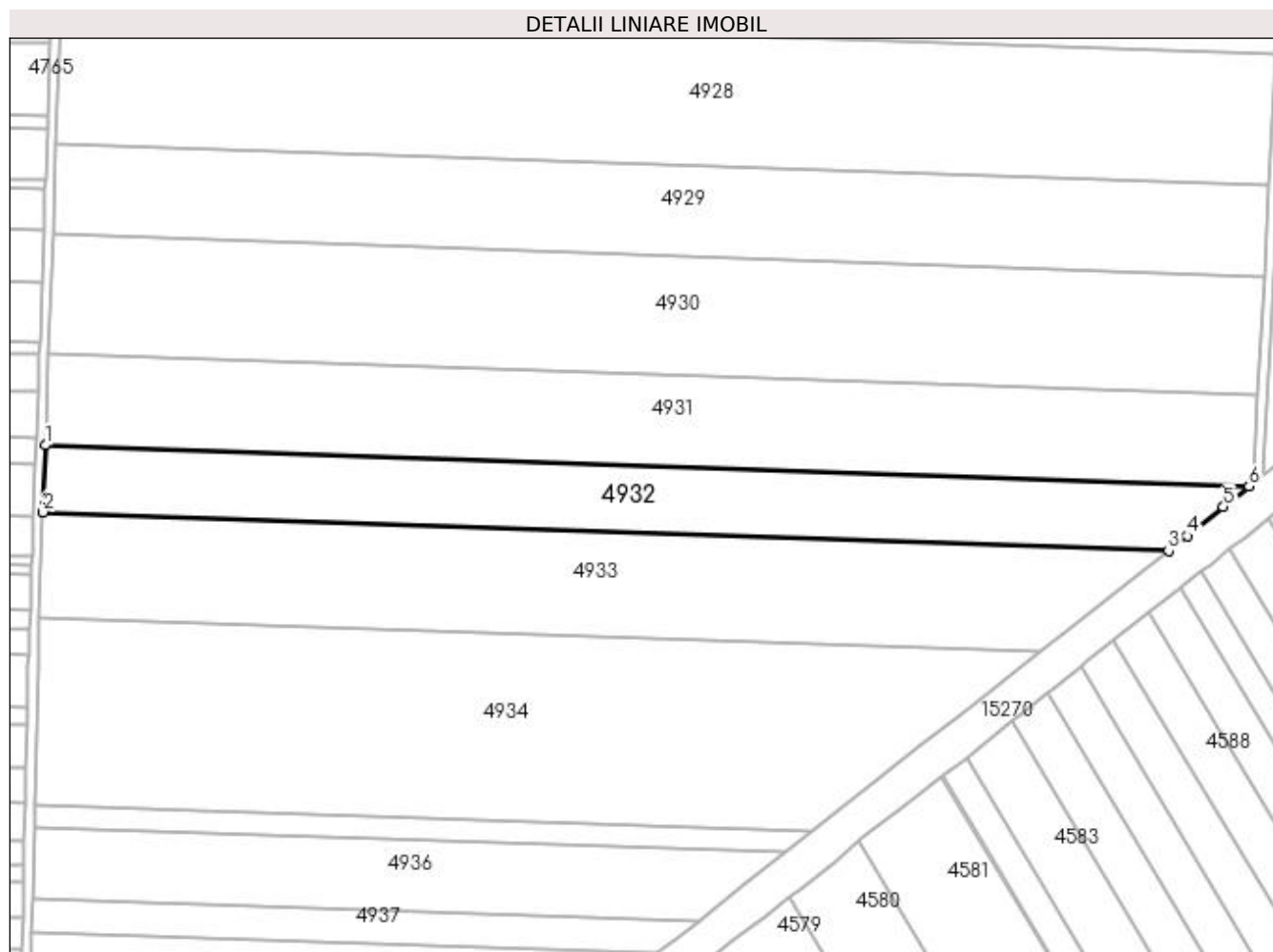
C. Partea III. SARCINI .

Inscrieri privind dezmembramintele dreptului de proprietate, drepturi reale de garanție și sarcini	Referințe
NU SUNT	

Anexa Nr. 1 La Partea I**Teren**

Nr cadastral	Suprafața (mp)*	Observații / Referințe
31215	Din acte: 14.000 Masurata: 13.997	

* Suprafața este determinată în planul de proiecție Stereo 70.

**Date referitoare la teren**

Crt	Categorie folosință	Intravilan	Suprafața (mp)	Tarla	Parcelă	Nr. topo	Observații / Referințe
1	arabil	NU	13.997	56	125	-	

Lungime Segmente

1) Valorile lungimilor segmentelor sunt obținute din proiecție în plan.

Punct început	X / Y	Punct sfârșit	X / Y	Lungime segment (** (m)
1	350.993,107 283.833,706	2	350.992,11 283.805,363	28.361
2	350.992,11 283.805,363	3	351.468,797 283.789,062	476.966
3	351.468,797 283.789,062	4	351.476,68 283.795,27	10.034
4	351.476,68 283.795,27	5	351.492,01 283.807,62	19.686

Punct început	X / Y	Punct sfârșit	X / Y	Lungime segment (** (m)
5	351.492,01 283.807,62	6	351.502,884 283.816,273	13.897
6	351.502,884 283.816,273	1	350.993,107 283.833,706	510.075

** Lungimile segmentelor sunt determinate în planul de proiecție Stereo 70 și sunt rotunjite la 1 milimetru.

*** Distanța dintre puncte este formată din segmente cumulate ce sunt mai mici decât valoarea 1 milimetru.

**DATE DESPRE IMOBILUL NR. 4933**

Oficiul de Cadastru și Publicitate Imobiliară DOLJ
Biroul de Cadastru și Publicitate Imobiliară Craiova

A. Partea I. Descrierea imobilului

TEREN Extravilan

Adresa: Jud. Dolj, T 56, P 126

Nr. Crt	Nr cadastral Nr. topografic	Suprafața* (mp)	Observații / Referințe
A1	31002	20.100	Sector cadastral:17 Teren neimprejmuit;

B. Partea II. Proprietari și acte

Inscrieri privitoare la dreptul de proprietate și alte drepturi reale	Referințe
85392 / 21/07/2015	
Act Notarial nr. CVC:3827, din 15/07/2015 emis de Floricel MIHAI-MARIAN;	
B1	A1
Intabulare, drept de PROPRIETATE, dobandit prin Conventie, cota actuala 1/1, cota initiala 1/1	
1) SOCIETATEA COMERCIALA AGROLUDY BICU SRL , CIF:99999999999999, LIPSA CUI	

C. Partea III. SARCINI .

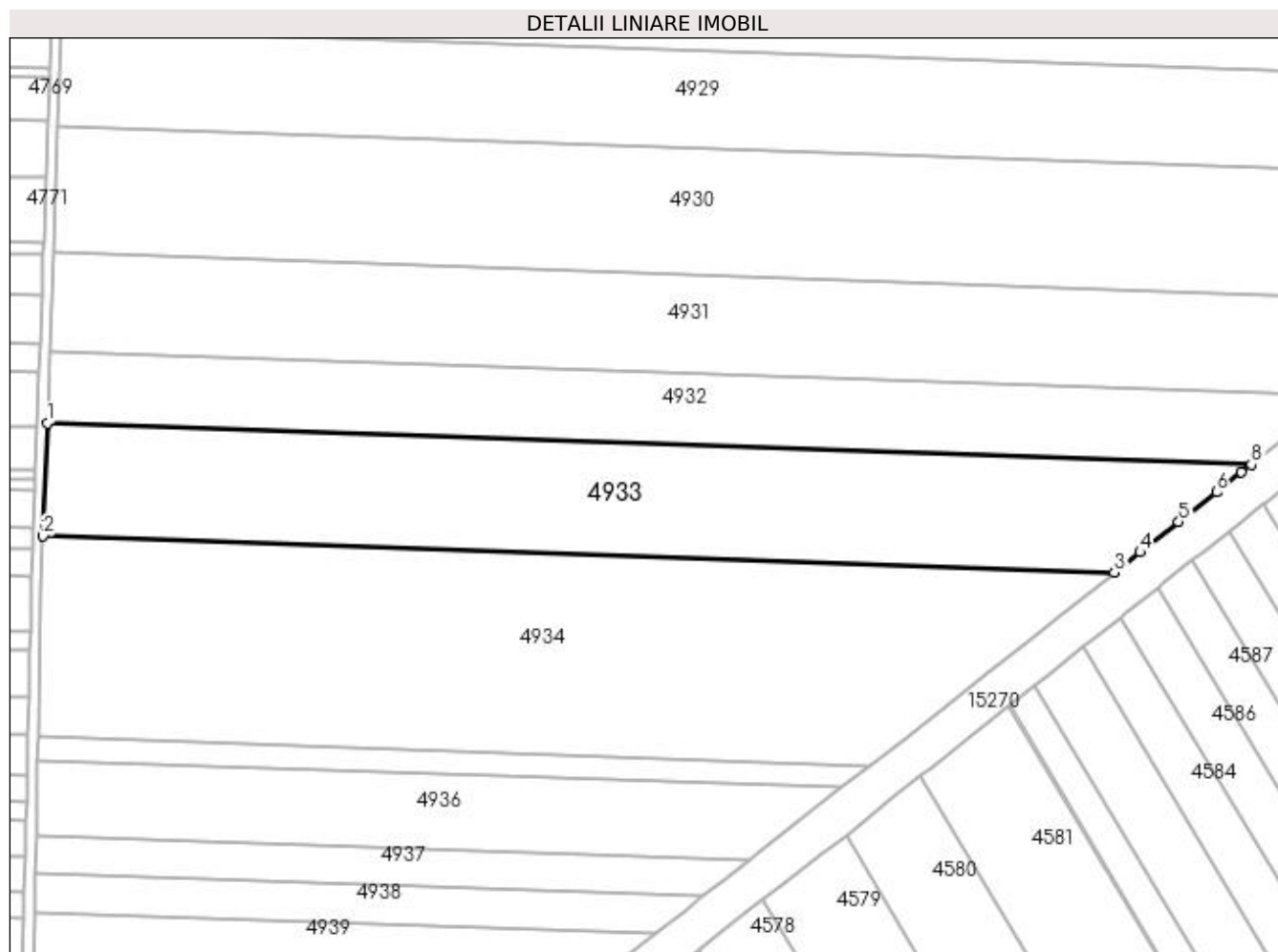
Inscrieri privind dezmembramintele dreptului de proprietate, drepturi reale de garanție și sarcini	Referințe
NU SUNT	

Anexa Nr. 1 La Partea I

Teren

Nr cadastral	Suprafața (mp)*	Observații / Referințe
31002	20.100	

* Suprafața este determinată în planul de proiecție Stereo 70.



Date referitoare la teren

Crt	Categorie folosință	Intravilan	Suprafața (mp)	Tarla	Parcelă	Nr. topo	Observații / Referințe
1	arabil	NU	20.100	56	126	-	

Lungime Segmente

1) Valorile lungimilor segmentelor sunt obținute din proiecție în plan.

Punct început	X / Y	Punct sfârșit	X / Y	Lungime segment (** (m)
1	350.992,11 283.805,363	2	350.990,543 283.760,795	44.596
2	350.990,543 283.760,795	3	351.414,631 283.746,293	424.336
3	351.414,631 283.746,293	4	351.424,84 283.754,31	12.981
4	351.424,84 283.754,31	5	351.440,13 283.766,31	19.437
5	351.440,13 283.766,31	6	351.455,05 283.778,14	19.041

Punct început	X / Y	Punct sfârșit	X / Y	Lungime segment (** (m)
6	351.455,05 283.778,14	7	351.464,91 283.786,0	12.609
7	351.464,91 283.786,0	8	351.468,797 283.789,062	4.948
8	351.468,797 283.789,062	1	350.992,11 283.805,363	476.966

** Lungimile segmentelor sunt determinate în planul de proiecție Stereo 70 și sunt rotunjite la 1 milimetru.

*** Distanța dintre puncte este formată din segmente cumulate ce sunt mai mici decât valoarea 1 milimetru.

**DATE DESPRE IMOBILUL NR. 4934**

Oficiul de Cadastru și Publicitate Imobiliară DOLJ
Biroul de Cadastru și Publicitate Imobiliară Craiova

A. Partea I. Descrierea imobilului

TEREN Extravilan

Adresa: Jud. Dolj, T 56, P 127

Nr. Crt	Nr cadastral Nr. topografic	Suprafața* (mp)	Observații / Referințe
A1	31146	30.000	Sector cadastral:17 Teren neimprejmuit;

B. Partea II. Proprietari și acte

Inscrieri privitoare la dreptul de proprietate și alte drepturi reale		Referințe
81603 / 13/07/2015		
Hotarare Judecatoreasca nr. SC:1989, din 27/10/2011 emis de JUDECATORIA CALAFAT (DOSAR 3077/201/2011;);		
B1	Intabulare, drept de PROPRIETATE, dobandit prin Hotarare Judecatoreasca, cota actuala 1/1, cota initiala 1/1 1) SC ROMTEAM PROD SRL , CIF:15402740	A1

C. Partea III. SARCINI .

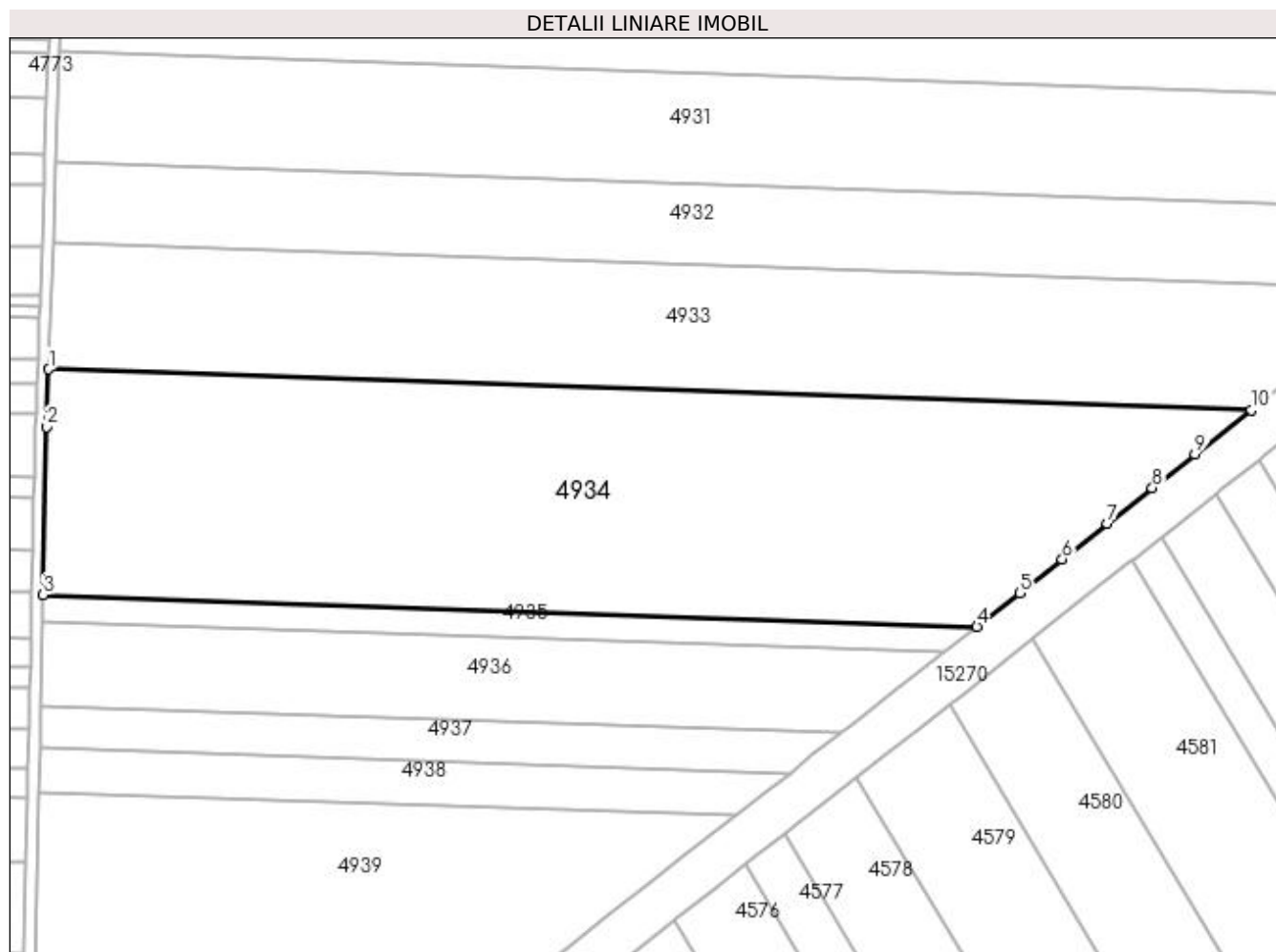
Inscrieri privind dezmembramintele dreptului de proprietate, drepturi reale de garanție și sarcini	Referințe
NU SUNT	

Anexa Nr. 1 La Partea I

Teren

Nr cadastral	Suprafața (mp)*	Observații / Referințe
31146	30.000	

* Suprafața este determinată în planul de proiecție Stereo 70.



Date referitoare la teren

Crt	Categorie folosință	Intra vilan	Suprafața (mp)	Tarla	Parcelă	Nr. topo	Observații / Referințe
1	arabil	NU	30.000	56	127	-	

Lungime Segmente

1) Valorile lungimilor segmentelor sunt obținute din proiecție în plan.

Punct început	X / Y	Punct sfârșit	X / Y	Lungime segment (** (m)
1	350.990,543 283.760,795	2	350.989,825 283.740,38	20.428
2	350.989,825 283.740,38	3	350.988,527 283.681,247	59.147
3	350.988,527 283.681,247	4	351.317,901 283.669,983	329.567
4	351.317,901 283.669,983	5	351.332,95 283.681,79	19.128
5	351.332,95 283.681,79	6	351.347,99 283.693,71	19.191

Punct început	X / Y	Punct sfârșit	X / Y	Lungime segment (** (m)
6	351.347,99 283.693,71	7	351.363,96 283.706,37	20.379
7	351.363,96 283.706,37	8	351.379,77 283.718,89	20.167
8	351.379,77 283.718,89	9	351.394,85 283.730,75	19.185
9	351.394,85 283.730,75	10	351.414,631 283.746,293	25.157
10	351.414,631 283.746,293	1	350.990,543 283.760,795	424.336

** Lungimile segmentelor sunt determinate în planul de proiecție Stereo 70 și sunt rotunjite la 1 milimetru.

*** Distanța dintre puncte este formată din segmente cumulate ce sunt mai mici decât valoarea 1 milimetru.

**DATE DESPRE IMOBILUL NR. 4935**

Oficiul de Cadastru și Publicitate Imobiliară DOLJ
Biroul de Cadastru și Publicitate Imobiliară Craiova

A. Partea I. Descrierea imobilului

TEREN Extravilan

Adresa: Jud. Dolj, T 56, P 128

Nr. Crt	Nr cadastral Nr. topografic	Suprafața* (mp)	Observații / Referințe
A1	30930	Din acte: 3.000 Masurata: 2.999	Sector cadastral:17 Teren neimprejmuit;

B. Partea II. Proprietari și acte

Inscrieri privitoare la dreptul de proprietate și alte drepturi reale		Referințe
61073 / 02/06/2015		
Act Notarial nr. CVC:2711, din 29/05/2015 emis de NP Floricel MIHAI-MARIAN;		
B1	Intabulare, drept de PROPRIETATE, dobandit prin Conventie, cota actuala 1/1, cota initiala 1/1 1) SC AGROLUDY BICU SRL , CIF:99999999999999, LIPSA CUI	A1

C. Partea III. SARCINI .

Inscrieri privind dezmembramintele dreptului de proprietate, drepturi reale de garanție și sarcini	Referințe
NU SUNT	

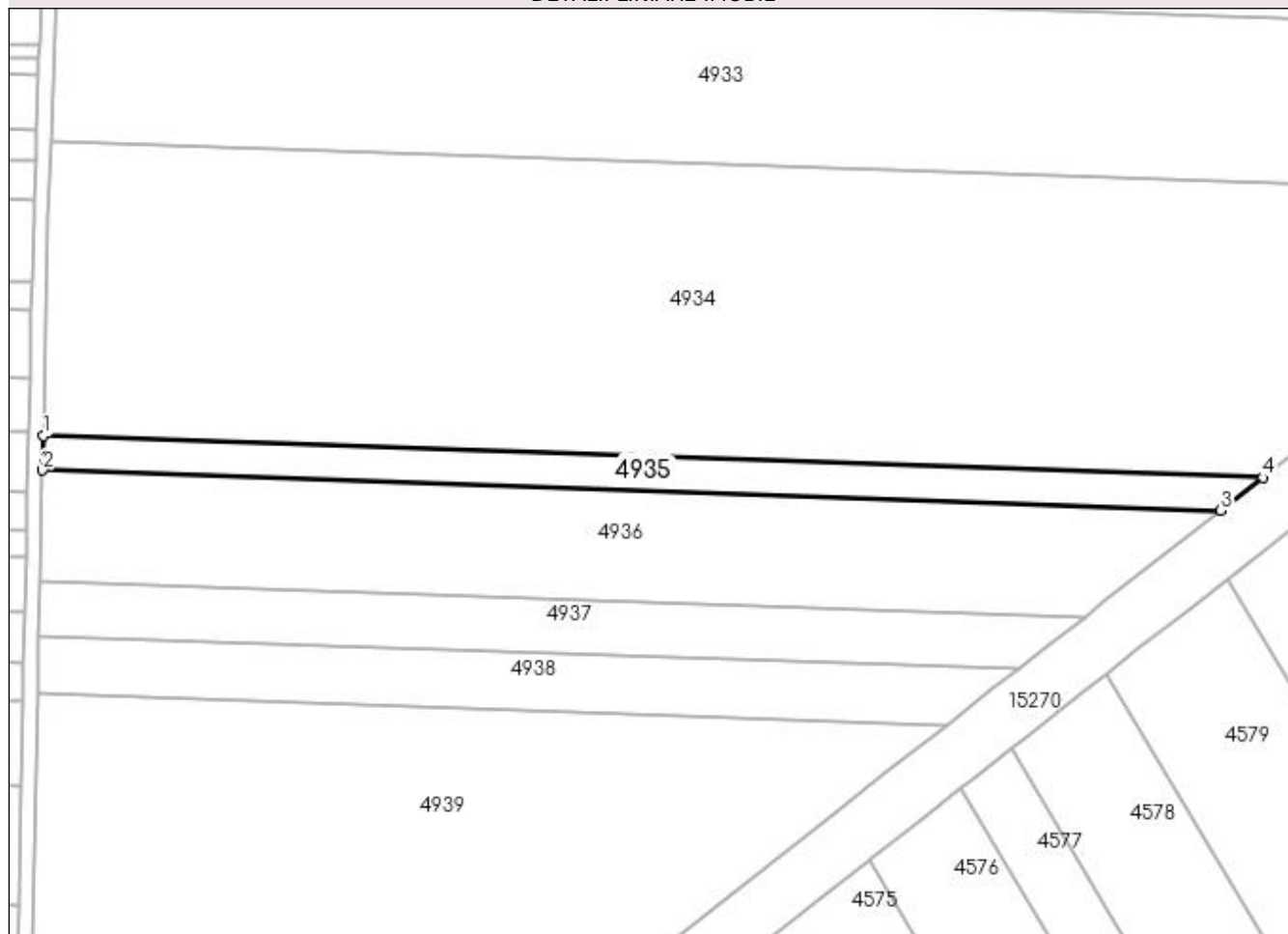
Anexa Nr. 1 La Partea I

Teren

Nr cadastral	Suprafața (mp)*	Observații / Referințe
30930	Din acte: 3.000 Masurata: 2.999	

* Suprafața este determinată în planul de proiecție Stereo 70.

DETALII LINIARE IMOBIL



Date referitoare la teren

Crt	Categorie folosință	Intra vilan	Suprafața (mp)	Tarla	Parcelă	Nr. topo	Observații / Referințe
1	arabil	NU	2.999	56	128	-	

Lungime Segmente

1) Valorile lungimilor segmentelor sunt obținute din proiecție în plan.

Punct început	X / Y	Punct sfârșit	X / Y	Lungime segment (** (m)
1	350.988,527 283.681,247	2	350.988,324 283.671,992	9.257
2	350.988,324 283.671,992	3	351.306,578 283.661,109	318.44
3	351.306,578 283.661,109	4	351.317,901 283.669,983	14.386
4	351.317,901 283.669,983	1	350.988,527 283.681,247	329.567

**** Lungimile segmentelor sunt determinate în planul de proiecție Stereo 70 și sunt rotunjite la 1 milimetru.**

***** Distanța dintre puncte este formată din segmente cumulate ce sunt mai mici decât valoarea 1 milimetru.**

**DATE DESPRE IMOBILUL NR. 4936**

Oficiul de Cadastru și Publicitate Imobiliară DOLJ
Biroul de Cadastru și Publicitate Imobiliară Craiova

A. Partea I. Descrierea imobilului

TEREN Extravilan

Nr. CF vechi:630
Nr. cadastral vechi:924

Adresa: Jud. Dolj, T 56, P 128

Nr. Crt	Nr cadastral Nr. topografic	Suprafața* (mp)	Observații / Referințe
A1	30317	9.000	Sector cadastral:17 Teren neimprejmuit;

B. Partea II. Proprietari și acte

Inscrieri privitoare la dreptul de proprietate și alte drepturi reale		Referințe
46873 / 06/07/2011		
Act Notarial nr. CVC:644, din 01/01/2011 emis de BNP Gabriela Giurcan;		
B1	Intabulare, drept de PROPRIETATE, dobandit prin Conventie, cota actuala 1/1, cota initiala 1/1 1) BICU LAURENTIU INTREPRINDERE INDIVIDUALA , CIF:99999999999999, LIPSA CUI	A1
10649 / 10/02/2012		
Act Notarial nr. CONTRACT DE IPOTECA:375, din 09/02/2012 emis de BNP MARINESCU MARIA DANIELA;		
B2	Se noteaza interdictiile de instrainare si grevare in favoarea lui 1) BANCA COMERCIALA FERROVIARA SA SUC CRAIOVA , CIF:99999999999999, LIPSA CUI	A1

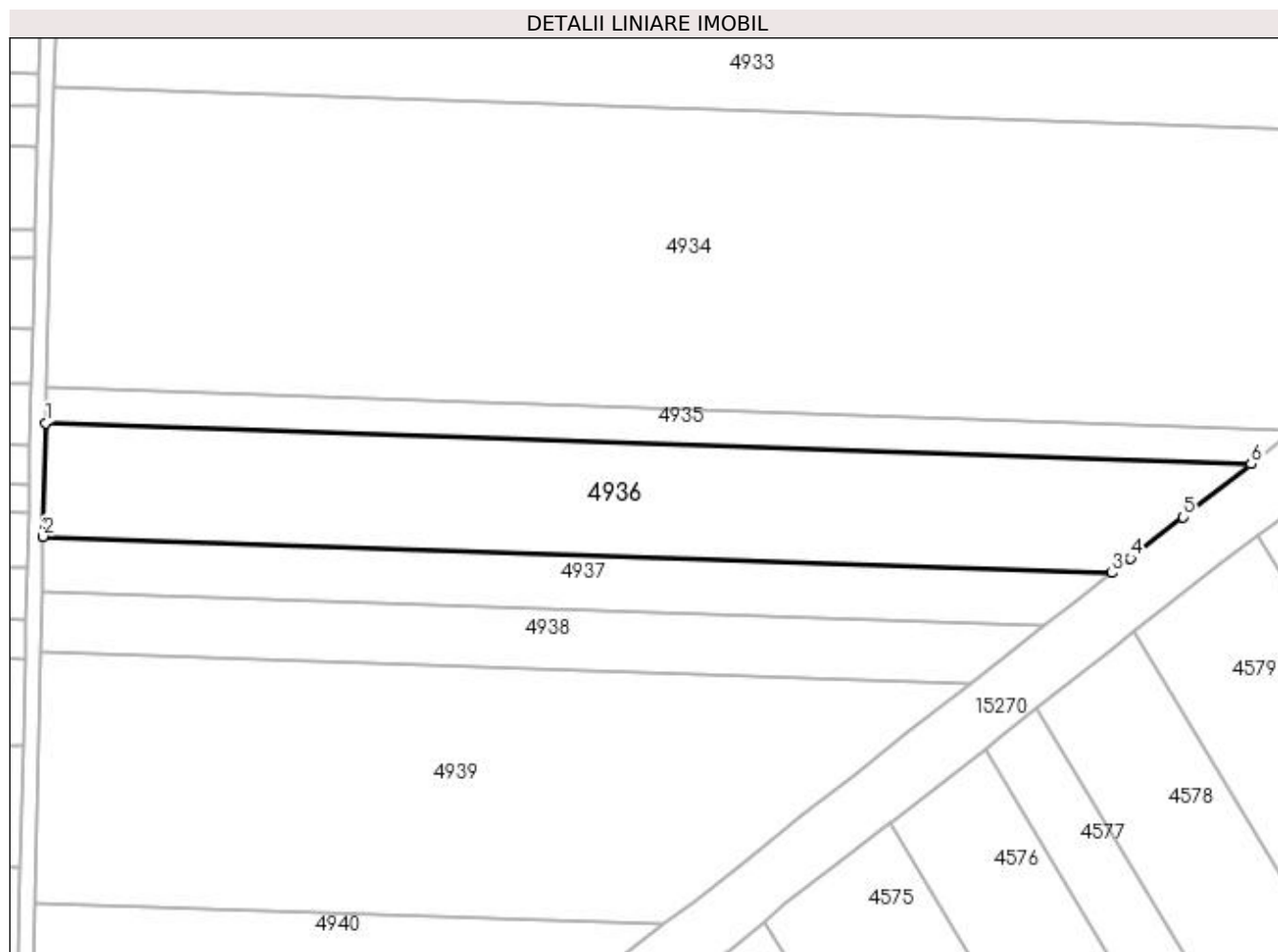
C. Partea III. SARCINI

Inscrieri privind dezmembramintele dreptului de proprietate, drepturi reale de garanție și sarcini		Referințe
10649 / 10/02/2012		
Act Notarial nr. CONTRACT DE IPOTECA:375, din 09/02/2012 emis de BNP MARINESCU MARIA DANIELA;		
C1	Intabulare, drept de IPOTECA, Valoare:2000000 RONsi celelalte obligatii de plata aferente creditului, dobandit prin Conventie, cota actuala 1/1, cota initiala 1/1 1) BANCA COMERCIALA FERROVIARA SA SUC CRAIOVA , CIF:99999999999999, LIPSA CUI	A1

Anexa Nr. 1 La Partea I**Teren**

Nr cadastral	Suprafața (mp)*	Observații / Referințe
30317	9.000	

* Suprafața este determinată în planul de proiecție Stereo 70.

**Date referitoare la teren**

Crt	Categorie folosință	Intra vilan	Suprafața (mp)	Tarla	Parcelă	Nr. topo	Observații / Referințe
1	arabil	NU	9.000	56	128	-	

Lungime Segmente

1) Valorile lungimilor segmentelor sunt obținute din proiecție în plan.

Punct început	X / Y	Punct sfârșit	X / Y	Lungime segment (** (m)
1	350.988,324 283.671,992	2	350.987,666 283.642,039	29.96
2	350.987,666 283.642,039	3	351.269,873 283.632,389	282.372
3	351.269,873 283.632,389	4	351.274,74 283.636,19	6.175
4	351.274,74 283.636,19	5	351.288,68 283.647,08	17.689
5	351.288,68 283.647,08	6	351.306,578 283.661,109	22.741

Punct început	X / Y	Punct sfârșit	X / Y	Lungime segment (** (m)
6	351.306,578 283.661,109	1	350.988,324 283.671,992	318.44

** Lungimile segmentelor sunt determinate în planul de proiecție Stereo 70 și sunt rotunjite la 1 milimetru.

*** Distanța dintre puncte este formată din segmente cumulate ce sunt mai mici decât valoarea 1 milimetru.

**DATE DESPRE IMOBILUL NR. 4937**

Oficiul de Cadastru și Publicitate Imobiliară DOLJ
Biroul de Cadastru și Publicitate Imobiliară Craiova

A. Partea I. Descrierea imobilului

TEREN Extravilan

Nr. CF vechi:629

Nr. cadastral vechi:923

Adresa: Jud. Dolj, T 56, P 128

Nr. Crt	Nr cadastral Nr. topografic	Suprafața* (mp)	Observații / Referințe
A1	30153	4.000	Sector cadastral:17 Teren neimprejmuit;

B. Partea II. Proprietari și acte

Inscrieri privitoare la dreptul de proprietate și alte drepturi reale		Referințe
46879 / 06/07/2011		
Act Notarial nr. CVC:644, din 05/07/2011 emis de BNP GIURCAN GABRIELA;		
B1	Intabulare, drept de PROPRIETATE, dobandit prin Conventie, cota actuala 1/1, cota initiala 1/1 1) BICU LAURENTIU INTREPRINDERE INDIVIDUALA , CIF:99999999999999, LIPSA CUI	A1
10642 / 10/02/2012		
Act Notarial nr. CONTRACT DE IPOTECA:375, din 09/02/2012 emis de NP MARINESCU MARIA DANIELA;		
B2	Cu notarea interdictiilor de instrainare si grevare in favoarea BANCA COMERCIALA FERVIARA SA	A1

C. Partea III. SARCINI

Inscrieri privind dezmembramintele dreptului de proprietate, drepturi reale de garanție și sarcini		Referințe
10642 / 10/02/2012		
Act Notarial nr. CONTRACT DE IPOTECA:375, din 09/02/2012 emis de NP MARINESCU MARIA DANIELA;		
C1	Intabulare, drept de IPOTECA, Valoare:2000000 RONsi celelalte obligatii de plata aferente creditului, dobandit prin Conventie, cota actuala 1/1, cota initiala 1/1 1) BANCA COMERCIALA FERVIARA SA , CIF:99999999999999, LIPSA CUI	A1

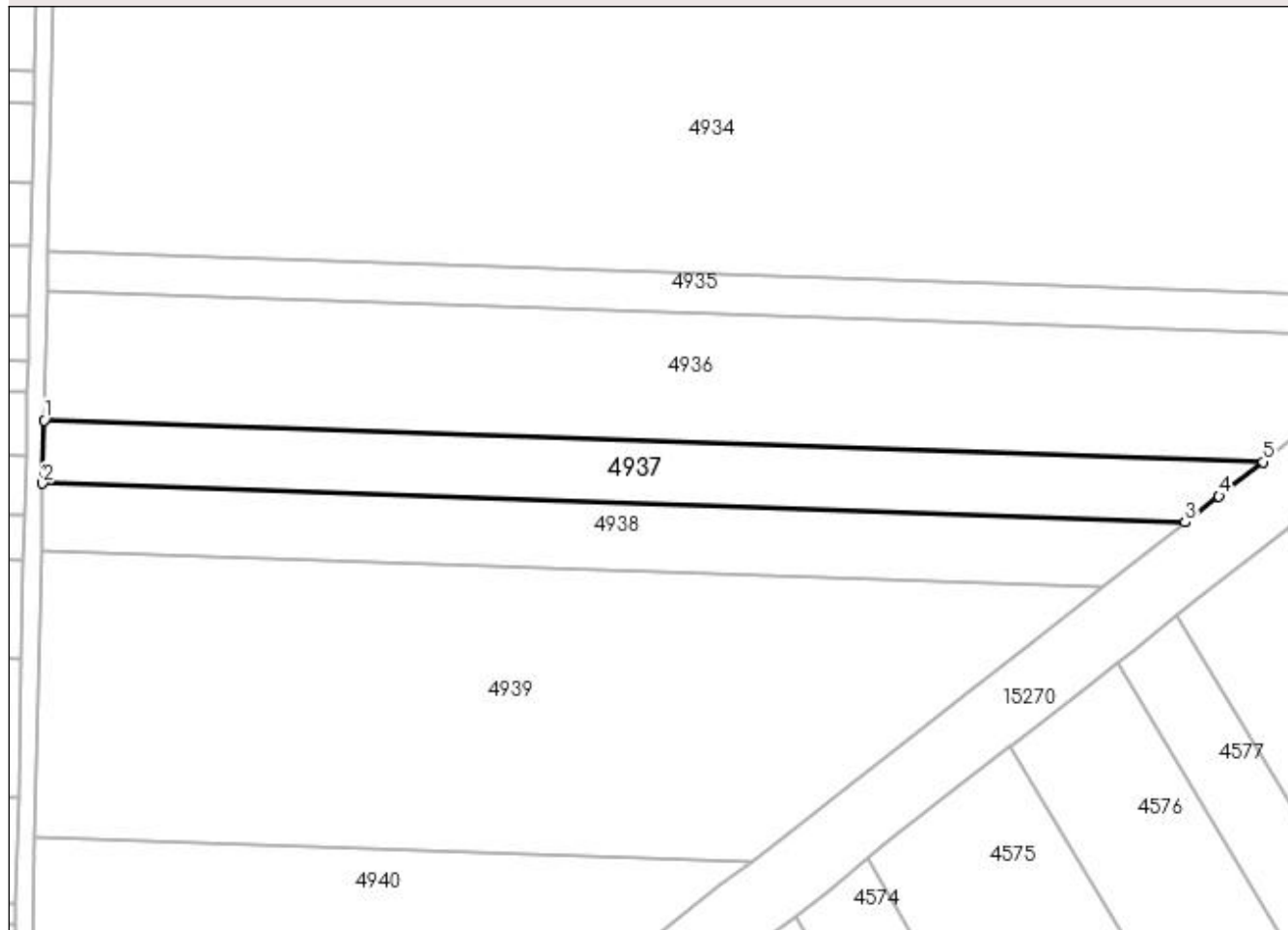
Anexa Nr. 1 La Partea I

Teren

Nr cadastral	Suprafața (mp)*	Observații / Referințe
30153	4.000	

* Suprafața este determinată în planul de proiecție Stereo 70.

DETALII LINIARE IMOBIL



Date referitoare la teren

Crt	Categorie folosință	Intravilan	Suprafața (mp)	Tarla	Parcelă	Nr. topo	Observații / Referințe
1	arabil	NU	4.000	56	128	-	

Lungime Segmente

1) Valorile lungimilor segmentelor sunt obținute din proiecție în plan.

Punct început	X / Y	Punct sfârșit	X / Y	Lungime segment (** (m)
1	350.987,666 283.642,039	2	350.987,345 283.627,42	14.623
2	350.987,345 283.627,42	3	351.251,941 283.618,371	264.751
3	351.251,941 283.618,371	4	351.259,71 283.624,45	9.865
4	351.259,71 283.624,45	5	351.269,873 283.632,389	12.896
5	351.269,873 283.632,389	1	350.987,666 283.642,039	282.372

**** Lungimile segmentelor sunt determinate în planul de proiecție Stereo 70 și sunt rotunjite la 1 milimetru.**

***** Distanța dintre puncte este formată din segmente cumulate ce sunt mai mici decât valoarea 1 milimetru.**

**DATE DESPRE IMOBILUL NR. 4938**

Oficiul de Cadastru și Publicitate Imobiliară DOLJ
Biroul de Cadastru și Publicitate Imobiliară Craiova

A. Partea I. Descrierea imobilului

TEREN Extravilan

Nr. CF vechi:627

Nr. cadastral vechi:920

Adresa: Jud. Dolj, T 56, P 128

Nr. Crt	Nr cadastral Nr. topografic	Suprafata* (mp)	Observatii / Referinte
A1	30329	4.000	Sector cadastral:17 Teren neimprejmuit;

B. Partea II. Proprietari și acte

Inscrieri privitoare la dreptul de proprietate și alte drepturi reale		Referințe
46877 / 06/07/2011		
Act Notarial nr. CVC:644, din 01/01/2011 emis de BNP Giurcan G;		
B1	Intabulare, drept de PROPRIETATE, dobandit prin Conventie, cota actuala 1/1, cota initiala 1/1 1) BICU LAURENTIU INTREPRINDERE INDIVIDUALA , CIF:99999999999999, LIPSA CUI	A1
10646 / 10/02/2012		
Act Notarial nr. CONTRACT DE IPOTECA:375, din 09/02/2012 emis de NP MARINESCU MARIA DANIELA;		
B2	Se noteaza interdictiile de instrainare, grevare,	A1

C. Partea III. SARCINI

Inscrieri privind dezmembramintele dreptului de proprietate, drepturi reale de garanție și sarcini		Referințe
10646 / 10/02/2012		
Act Notarial nr. CONTRACT DE IPOTECA:375, din 09/02/2012 emis de MARINESCU MARIA DANIELA;		
C1	Intabulare, drept de IPOTECA, Valoare:2000000 LEIcelelalte obligatii de plata aferente creditului, dobandit prin Conventie, cota actuala 1/1, cota initiala 1/1 1) BANCA COMERCIALA FERVIARA SA , CIF:99999999999999, LIPSA CUI	A1

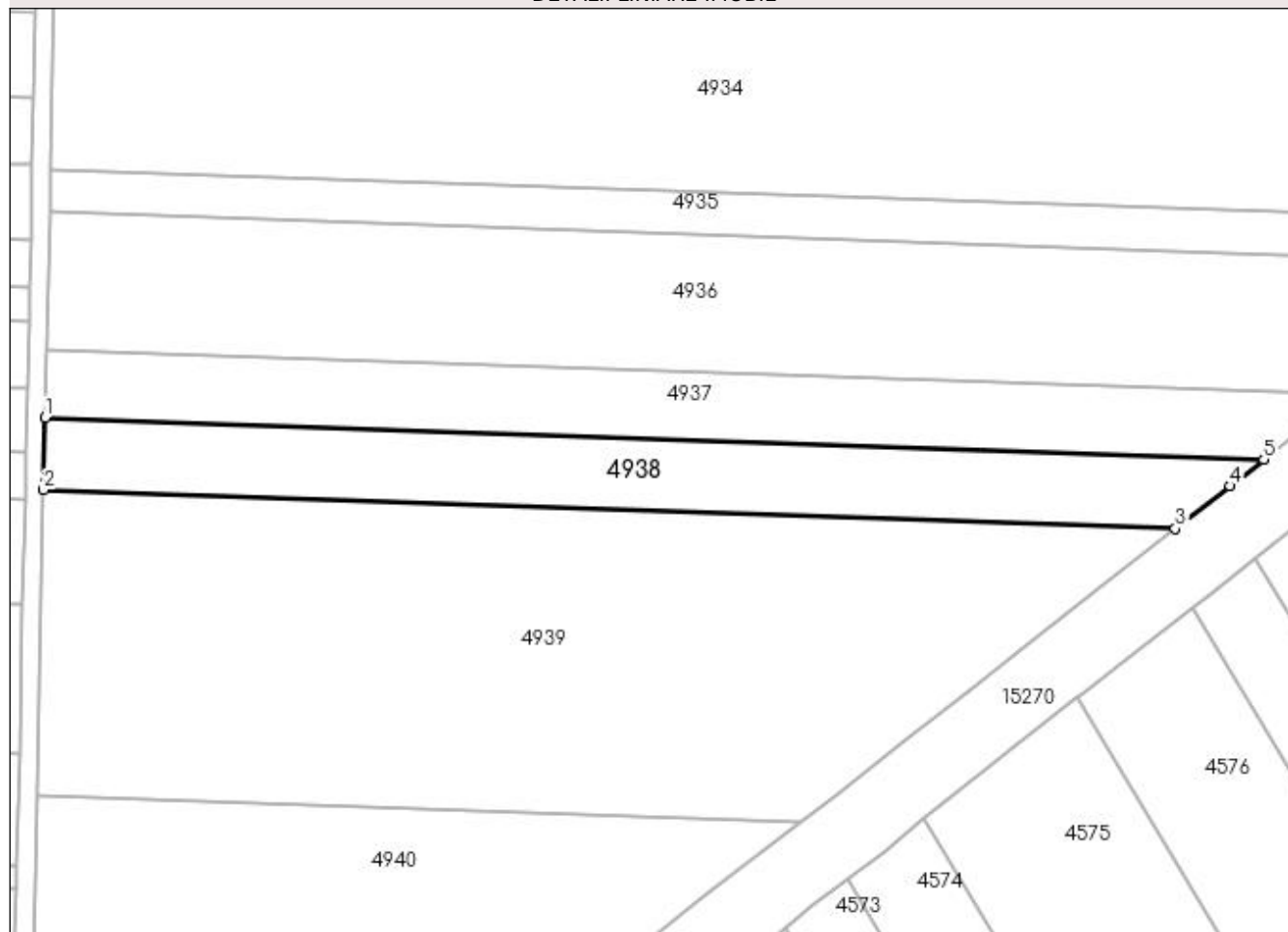
Anexa Nr. 1 La Partea I

Teren

Nr cadastral	Suprafața (mp)*	Observații / Referințe
30329	4.000	

* Suprafața este determinată în planul de proiecție Stereo 70.

DETALII LINIARE IMOBIL



Date referitoare la teren

Crt	Categorie folosință	Intravilan	Suprafața (mp)	Tarla	Parcelă	Nr. topo	Observații / Referințe
1	arabil	NU	4.000	56	128	-	

Lungime Segmente

1) Valorile lungimilor segmentelor sunt obținute din proiecție în plan.

Punct început	X / Y	Punct sfârșit	X / Y	Lungime segment (** (m)
1	350.987,345 283.627,42	2	350.987,002 283.611,755	15.669
2	350.987,002 283.611,755	3	351.232,716 283.603,352	245.858
3	351.232,716 283.603,352	4	351.244,59 283.612,62	15.063
4	351.244,59 283.612,62	5	351.251,941 283.618,371	9.333
5	351.251,941 283.618,371	1	350.987,345 283.627,42	264.751

**** Lungimile segmentelor sunt determinate în planul de proiecție Stereo 70 și sunt rotunjite la 1 milimetru.**

***** Distanța dintre puncte este formată din segmente cumulate ce sunt mai mici decât valoarea 1 milimetru.**

**DATE DESPRE IMOBILUL NR. 4939**

Oficiul de Cadastru și Publicitate Imobiliară DOLJ
Biroul de Cadastru și Publicitate Imobiliară Craiova

A. Partea I. Descrierea imobilului

TEREN Extravilan

Adresa: Jud. Dolj, T 56, P 133

Nr. Crt	Nr cadastral Nr. topografic	Suprafața* (mp)	Observații / Referințe
A1		Din acte: 14.600 Masurata: 13.662	Sector cadastral:17 Teren neimprejmuit; PROCENT DIMINUARE 6.42%;

B. Partea II. Proprietari și acte

Inscrieri privitoare la dreptul de proprietate și alte drepturi reale		Referințe
0 / 19/05/2022		
Act Administrativ nr. TDP:2696-47996, din 25/05/1998 emis de COMISIA JUDETEANA DOLJ;		
B1	Intabulare, drept de PROPRIETATE, dobandit prin Reconstituire, cota actuala 1/1, cota initiala 1/1 1) MITULETU PETRE, LIPSA CNP 2) PLENICEANU IOANA, LIPSA CNP	A1

C. Partea III. SARCINI .

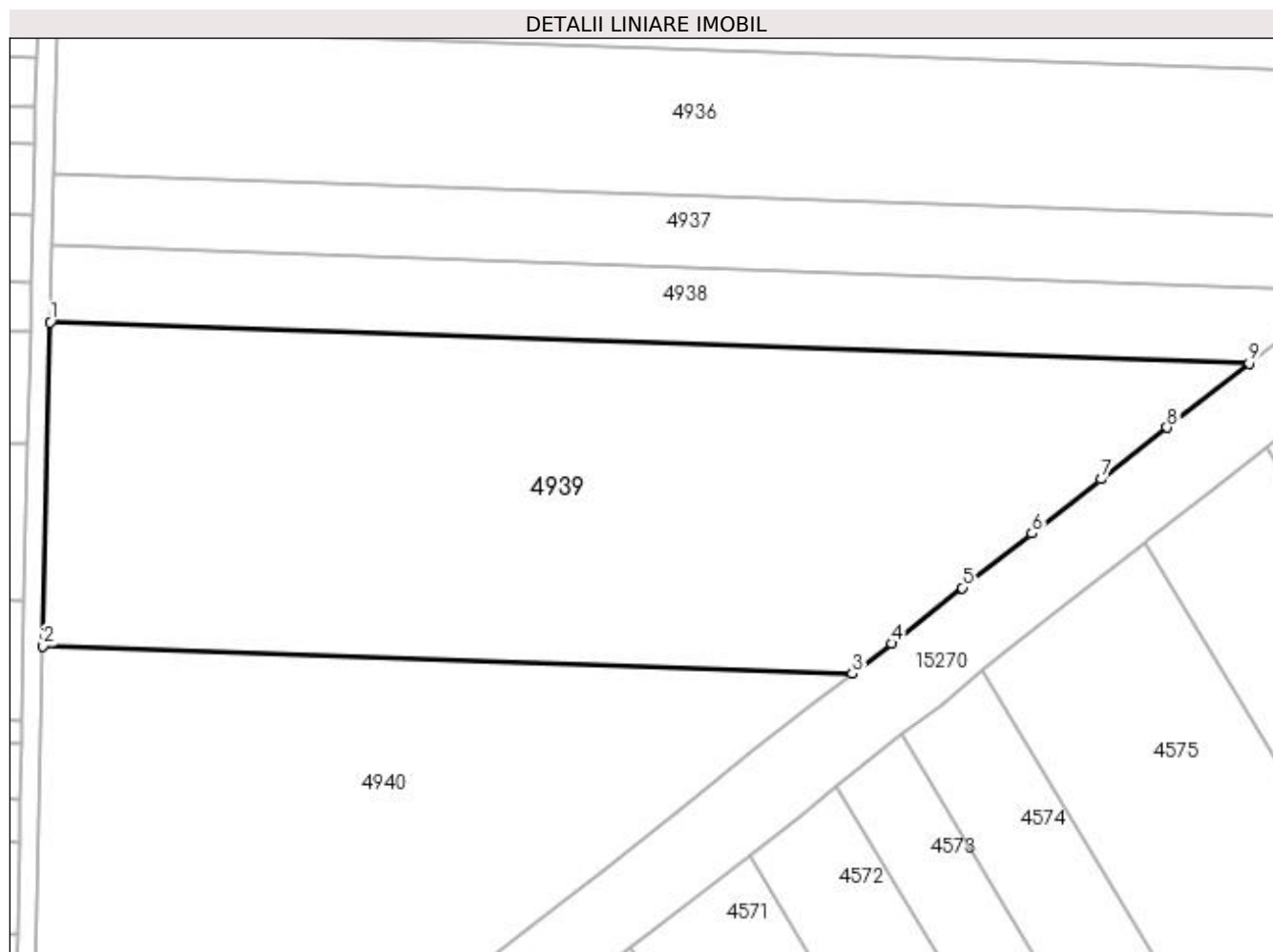
Inscrieri privind dezmembramintele dreptului de proprietate, drepturi reale de garanție și sarcini	Referințe
NU SUNT	

Anexa Nr. 1 La Partea I

Teren

Nr cadastral	Suprafața (mp)*	Observații / Referințe
	Din acte: 14.600 Masurata: 13.662	PROCENT DIMINUARE 6.42%;

* Suprafața este determinată în planul de proiecție Stereo 70.



Date referitoare la teren

Crt	Categorie folosință	Intravilan	Suprafața (mp)	Tarla	Parcelă	Nr. topo	Observații / Referințe
1	arabil	NU	13.662	56	133	-	

Lungime Segmente

1) Valorile lungimilor segmentelor sunt obținute din proiecție în plan.

Punct început	X / Y	Punct sfârșit	X / Y	Lungime segment (** (m)
1	350.987,002 283.611,755	2	350.985,546 283.545,436	66.335
2	350.985,546 283.545,436	3	351.151,429 283.539,763	165.98
3	351.151,429 283.539,763	4	351.159,52 283.545,93	10.173
4	351.159,52 283.545,93	5	351.173,97 283.557,32	18.399

Punct început	X / Y	Punct sfârșit	X / Y	Lungime segment (** (m)
5	351.173,97 283.557,32	6	351.188,2 283.568,49	18.09
6	351.188,2 283.568,49	7	351.202,37 283.579,61	18.012
7	351.202,37 283.579,61	8	351.215,89 283.590,2	17.174
8	351.215,89 283.590,2	9	351.232,716 283.603,352	21.356
9	351.232,716 283.603,352	1	350.987,002 283.611,755	245.858

** Lungimile segmentelor sunt determinate în planul de proiecție Stereo 70 și sunt rotunjite la 1 milimetru.

*** Distanța dintre puncte este formată din segmente cumulate ce sunt mai mici decât valoarea 1 milimetru.

**DATE DESPRE IMOBILUL NR. 4940**

Oficiul de Cadastru și Publicitate Imobiliară DOLJ
Biroul de Cadastru și Publicitate Imobiliară Craiova

A. Partea I. Descrierea imobilului

TEREN Extravilan

Adresa: Jud. Dolj, T 56, P 134

Nr. Crt	Nr cadastral Nr. topografic	Suprafața* (mp)	Observații / Referințe
A1	33339	11.500	Sector cadastral:17 Teren neimprejmuit;

B. Partea II. Proprietari și acte

Inscrieri privitoare la dreptul de proprietate și alte drepturi reale	Referințe
77271 / 06/04/2020	
Act Notarial nr. CVC:994, din 06/04/2020 emis de NP GASPARG MONICA ORTANSA;	
B1	A1
Intabulare, drept de PROPRIETATE, dobandit prin Conventie, cota actuala 1/1, cota initiala 1/1 1) SERBU ANDREI STEFAN, necasatorit	

C. Partea III. SARCINI .

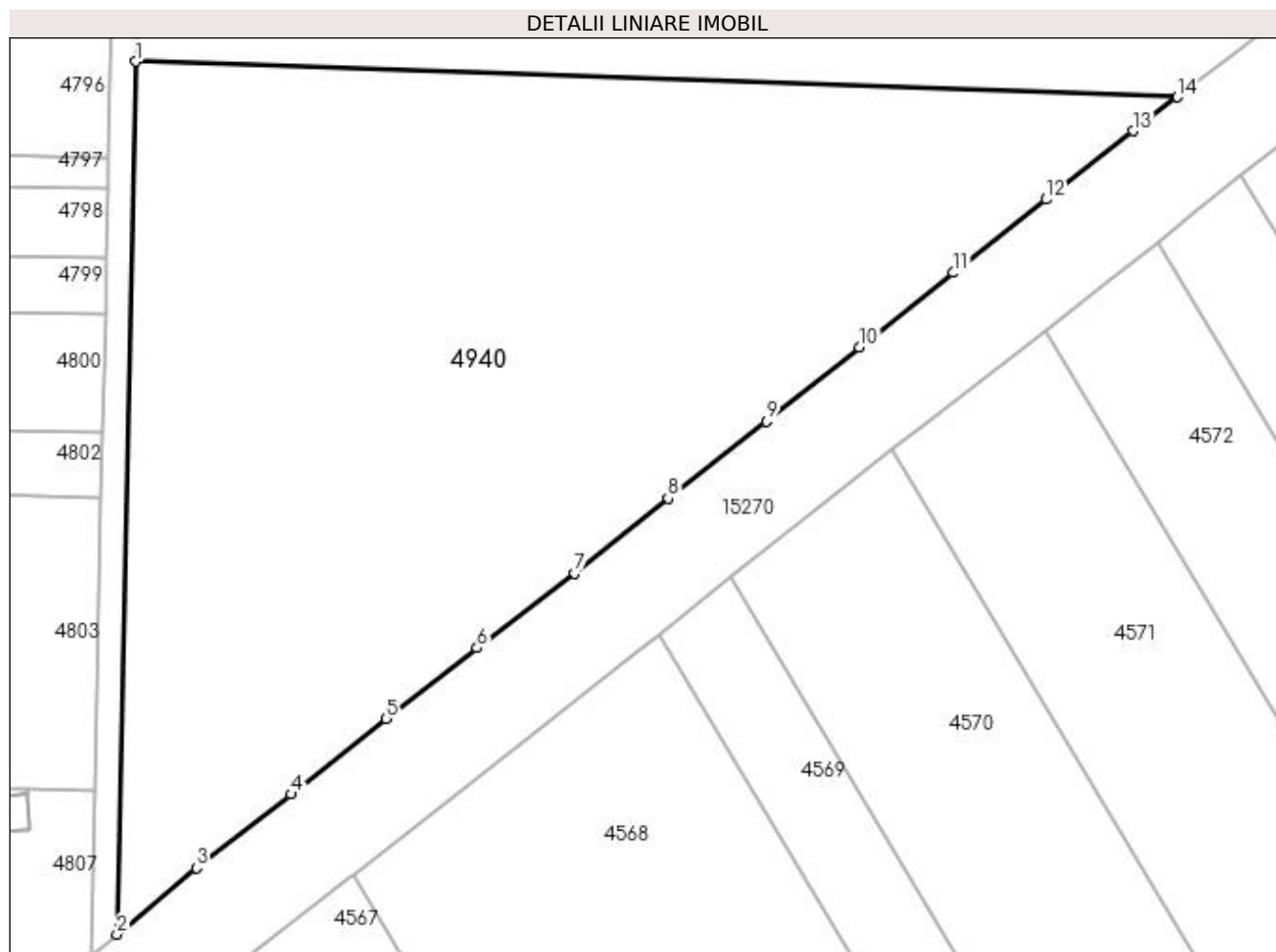
Inscrieri privind dezmembramintele dreptului de proprietate, drepturi reale de garanție și sarcini	Referințe
NU SUNT	

Anexa Nr. 1 La Partea I

Teren

Nr cadastral	Suprafața (mp)*	Observații / Referințe
33339	11.500	

* Suprafața este determinată în planul de proiecție Stereo 70.



Date referitoare la teren

Crt	Categorie folosință	Intra vilan	Suprafața (mp)	Tarla	Parcelă	Nr. topo	Observații / Referințe
1	arabil	NU	11.500	56	134	-	

Lungime Segmente

1) Valorile lungimilor segmentelor sunt obținute din proiecție în plan.

Punct început	X / Y	Punct sfârșit	X / Y	Lungime segment (** (m)
1	350.985,546 283.545,436	2	350.982,494 283.406,445	139.025
2	350.982,494 283.406,445	3	350.995,22 283.416,98	16.521
3	350.995,22 283.416,98	4	351.010,22 283.428,78	19.085
4	351.010,22 283.428,78	5	351.025,41 283.440,74	19.333
5	351.025,41 283.440,74	6	351.039,86 283.452,05	18.35

Punct început	X / Y	Punct sfârșit	X / Y	Lungime segment (** (m)
6	351.039,86 283.452,05	7	351.055,4 283.463,95	19.573
7	351.055,4 283.463,95	8	351.070,28 283.475,85	19.053
8	351.070,28 283.475,85	9	351.085,98 283.488,13	19.932
9	351.085,98 283.488,13	10	351.100,76 283.499,92	18.906
10	351.100,76 283.499,92	11	351.115,76 283.511,8	19.135
11	351.115,76 283.511,8	12	351.130,52 283.523,47	18.816
12	351.130,52 283.523,47	13	351.144,38 283.534,39	17.645
13	351.144,38 283.534,39	14	351.151,429 283.539,763	8.863
14	351.151,429 283.539,763	1	350.985,546 283.545,436	165.98

** Lungimile segmentelor sunt determinate în planul de proiecție Stereo 70 și sunt rotunjite la 1 milimetru.

*** Distanța dintre puncte este formată din segmente cumulate ce sunt mai mici decât valoarea 1 milimetru.

**DATE DESPRE IMOBILUL NR. 5955**

Oficiul de Cadastru și Publicitate Imobiliară DOLJ
Biroul de Cadastru și Publicitate Imobiliară Craiova

A. Partea I. Descrierea imobilului

TEREN Extravilan

Adresa: Jud. Dolj, DE 131

Nr. Crt	Nr cadastral Nr. topografic	Suprafața* (mp)	Observații / Referințe
A1		Din acte: 0 Masurata: 11.011	Sector cadastral:17 Teren neimprejmuit; DE 131

B. Partea II. Proprietari și acte

Inscrieri privitoare la dreptul de proprietate și alte drepturi reale		Referințe
0 / 19/05/2022		
Act Normativ nr. LEGE:7, din 13/03/1996 emis de PARLAMENTUL ROMANIEI;		
B1	Inscrierea provizorie, drept de PROPRIETATE, dobandit prin Lege, cota actuala 1/1, cota initiala 1/1 1) NEIDENTIFICAT NEIDENTIFICAT	A1

C. Partea III. SARCINI .


Inscrieri privind dezmembramintele dreptului de proprietate, drepturi reale de garanție și sarcini	Referințe
NU SUNT	

Anexa Nr. 1 La Partea I

Teren

Nr cadastral	Suprafața (mp)*	Observații / Referințe
	Din acte: 0 Masurata: 11.011	DE 131

* Suprafața este determinată în planul de proiecție Stereo 70.



Date referitoare la teren

Crt	Categorie folosință	Intravilan	Suprafața (mp)	Tarla	Parcelă	Nr. topo	Observații / Referințe
1	drum	NU	11.011		131	-	

Lungime Segmente

1) Valorile lungimilor segmentelor sunt obținute din proiecție în plan.

Punct început	X / Y	Punct sfârșit	X / Y	Lungime segment	Punct început	X / Y	Punct sfârșit	X / Y	Lungime segment	Punct început	X / Y	Punct sfârșit	X / Y	Lungime segment
1	351.041,663 286.156,316	2	351.037,664 286.156,424	4.0	2	351.037,664 286.156,424	3	351.037,513 286.144,513	11.912	3	351.037,513 286.144,513	4	351.037,431 286.138,048	6.466
4	351.037,431 286.138,048	5	351.037,339 286.130,827	7.222	5	351.037,339 286.130,827	6	351.037,216 286.121,168	9.66	6	351.037,216 286.121,168	7	351.037,064 286.109,21	11.959
7	351.037,064 286.109,21	8	351.036,754 286.084,764	24.448	8	351.036,754 286.084,764	9	351.036,572 286.070,4	14.365	9	351.036,572 286.070,4	10	351.036,47 286.062,375	8.026
10	351.036,47 286.062,375	11	351.036,326 286.051,104	11.272	11	351.036,326 286.051,104	12	351.036,144 286.036,725	14.38	12	351.036,144 286.036,725	13	351.036,07 286.030,919	5.806
13	351.036,07 286.030,919	14	351.035,937 286.020,449	10.471	14	351.035,937 286.020,449	15	351.035,792 286.009,05	11.4	15	351.035,792 286.009,05	16	351.035,681 286.000,312	8.739

Punct început	X / Y	Punct sfârșit	X / Y	Lungime segment	Punct început	X / Y	Punct sfârșit	X / Y	Lungime segment	Punct început	X / Y	Punct sfârșit	X / Y	Lungime segment
16	351.035,681 286.000,312	17	351.035,496 285.985,735	14.578	17	351.035,496 285.985,735	18	351.035,435 285.980,876	4.859	18	351.035,435 285.980,876	19	351.035,231 285.964,819	16.058
19	351.035,231 285.964,819	20	351.035,183 285.961,048	3.771	20	351.035,183 285.961,048	21	351.035,149 285.958,389	2.659	21	351.035,149 285.958,389	22	351.035,135 285.955,259	3.13
22	351.035,135 285.955,259	23	351.035,11 285.949,461	5.798	23	351.035,11 285.949,461	24	351.035,046 285.935,043	14.418	24	351.035,046 285.935,043	25	351.034,998 285.924,219	10.824
25	351.034,998 285.924,219	26	351.034,938 285.910,681	13.538	26	351.034,938 285.910,681	27	351.034,872 285.895,591	15.09	27	351.034,872 285.895,591	28	351.034,816 285.882,91	12.681
28	351.034,816 285.882,91	29	351.034,791 285.877,292	5.618	29	351.034,791 285.877,292	30	351.034,784 285.875,642	1.65	30	351.034,784 285.875,642	31	351.034,741 285.865,91	9.732
31	351.034,741 285.865,91	32	351.034,709 285.858,817	7.093	32	351.034,709 285.858,817	33	351.034,703 285.857,354	1.463	33	351.034,703 285.857,354	34	351.034,667 285.849,33	8.024
34	351.034,667 285.849,33	35	351.034,599 285.833,82	15.51	35	351.034,599 285.833,82	36	351.034,528 285.817,777	16.043	36	351.034,528 285.817,777	37	351.034,418 285.792,915	24.862
37	351.034,418 285.792,915	38	351.034,34 285.775,274	17.641	38	351.034,34 285.775,274	39	351.034,203 285.744,169	31.105	39	351.034,203 285.744,169	40	351.034,144 285.730,839	13.33
40	351.034,144 285.730,839	41	351.034,109 285.722,833	8.006	41	351.034,109 285.722,833	42	351.034,038 285.706,836	15.997	42	351.034,038 285.706,836	43	351.033,979 285.693,414	13.422
43	351.033,979 285.693,414	44	351.033,803 285.653,598	39.816	44	351.033,803 285.653,598	45	351.033,75 285.641,568	12.03	45	351.033,75 285.641,568	46	351.033,732 285.637,559	4.009
46	351.033,732 285.637,559	47	351.033,622 285.633,593	3.968	47	351.033,622 285.633,593	48	351.033,18 285.617,707	15.892	48	351.033,18 285.617,707	49	351.032,747 285.602,104	15.609
49	351.032,747 285.602,104	50	351.031,072 285.541,866	60.261	50	351.031,072 285.541,866	51	351.030,962 285.537,908	3.96	51	351.030,962 285.537,908	52	351.030,193 285.510,222	27.697
52	351.030,193 285.510,222	53	351.029,762 285.494,728	15.5	53	351.029,762 285.494,728	54	351.029,543 285.486,831	7.9	54	351.029,543 285.486,831	55	351.027,76 285.422,684	64.172
55	351.027,76 285.422,684	56	351.027,104 285.399,086	23.607	56	351.027,104 285.399,086	57	351.026,038 285.360,726	38.375	57	351.026,038 285.360,726	58	351.025,86 285.354,346	6.382
58	351.025,86 285.354,346	59	351.025,707 285.345,012	9.335	59	351.025,707 285.345,012	60	351.025,434 285.328,38	16.634	60	351.025,434 285.328,38	61	351.024,488 285.270,843	57.545
61	351.024,488 285.270,843	62	351.024,217 285.254,388	16.457	62	351.024,217 285.254,388	63	351.024,089 285.246,593	7.796	63	351.024,089 285.246,593	64	351.023,446 285.207,49	39.108
64	351.023,446 285.207,49	65	351.023,142 285.188,987	18.505	65	351.023,142 285.188,987	66	351.022,56 285.153,588	35.404	66	351.022,56 285.153,588	67	351.021,972 285.117,831	35.762
67	351.021,972 285.117,831	68	351.021,591 285.094,671	23.163	68	351.021,591 285.094,671	69	351.021,403 285.083,231	11.442	69	351.021,403 285.083,231	70	351.021,276 285.075,505	7.727
70	351.021,276 285.075,505	71	351.021,177 285.069,468	6.038	71	351.021,177 285.069,468	72	351.020,883 285.051,574	17.896	72	351.020,883 285.051,574	73	351.020,807 285.046,996	4.579
73	351.020,807 285.046,996	74	351.020,754 285.045,203	1.794	74	351.020,754 285.045,203	75	351.020,524 285.037,468	7.738	75	351.020,524 285.037,468	76	351.019,639 285.007,726	29.755
76	351.019,639 285.007,726	77	351.019,002 284.986,292	21.443	77	351.019,002 284.986,292	78	351.018,092 284.955,713	30.593	78	351.018,092 284.955,713	79	351.017,863 284.948,024	7.692
79	351.017,863 284.948,024	80	351.016,876 284.914,846	33.193	80	351.016,876 284.914,846	81	351.016,647 284.907,16	7.689	81	351.016,647 284.907,16	82	351.016,419 284.899,474	7.689
82	351.016,419 284.899,474	83	351.015,925 284.882,86	16.621	83	351.015,925 284.882,86	84	351.015,399 284.865,188	17.68	84	351.015,399 284.865,188	85	351.014,736 284.842,909	22.289
85	351.014,736 284.842,909	86	351.014,361 284.830,312	12.603	86	351.014,361 284.830,312	87	351.014,203 284.824,977	5.337	87	351.014,203 284.824,977	88	351.013,481 284.800,71	24.278
88	351.013,481 284.800,71	89	351.012,339 284.762,322	38.405	89	351.012,339 284.762,322	90	351.011,855 284.746,049	16.28	90	351.011,855 284.746,049	91	351.011,076 284.719,883	26.178
91	351.011,076 284.719,883	92	351.010,927 284.714,859	5.026	92	351.010,927 284.714,859	93	351.010,187 284.681,498	33.369	93	351.010,187 284.681,498	94	351.009,85 284.666,331	15.171
94	351.009,85 284.666,331	95	351.009,68 284.658,672	7.661	95	351.009,68 284.658,672	96	351.009,51 284.651,007	7.667	96	351.009,51 284.651,007	97	351.009,34 284.643,343	7.666
97	351.009,34 284.643,343	98	351.008,865 284.621,893	21.455	98	351.008,865 284.621,893	99	351.008,627 284.611,174	10.722	99	351.008,627 284.611,174	100	351.008,389 284.600,461	10.716
100	351.008,389 284.600,461	101	351.008,05 284.585,164	15.301	101	351.008,05 284.585,164	102	351.007,88 284.577,519	7.647	102	351.007,88 284.577,519	103	351.007,592 284.564,529	12.993
103	351.007,592 284.564,529	104	351.007,423 284.556,89	7.641	104	351.007,423 284.556,89	105	351.007,084 284.541,621	15.273	105	351.007,084 284.541,621	106	351.006,739 284.526,056	15.569
106	351.006,739 284.526,056	107	351.006,232 284.503,185	22.877	107	351.006,232 284.503,185	108	351.005,707 284.479,55	23.641	108	351.005,707 284.479,55	109	351.005,45 284.467,924	11.629
109	351.005,45 284.467,924	110	351.005,141 284.454,013	13.914	110	351.005,141 284.454,013	111	351.004,61 284.430,094	23.925	111	351.004,61 284.430,094	112	351.004,274 284.414,905	15.193
112	351.004,274 284.414,905	113	351.004,025 284.403,707	11.201	113	351.004,025 284.403,707	114	351.003,836 284.395,198	8.511	114	351.003,836 284.395,198	115	351.003,406 284.373,346	21.856

Punct început	X / Y	Punct sfârșit	X / Y	Lungime segment	Punct început	X / Y	Punct sfârșit	X / Y	Lungime segment	Punct început	X / Y	Punct sfârșit	X / Y	Lungime segment
115	351.003,406 284.373,346	116	351.003,104 284.358,042	15.307	116	351.003,104 284.358,042	117	351.003,089 284.357,284	0.758	117	351.003,089 284.357,284	118	351.002,379 284.321,256	36.035
118	351.002,379 284.321,256	119	351.002,23 284.313,687	7.57	119	351.002,23 284.313,687	120	351.002,154 284.309,809	3.879	120	351.002,154 284.309,809	121	351.002,005 284.302,238	7.572
121	351.002,005 284.302,238	122	351.001,93 284.298,452	3.787	122	351.001,93 284.298,452	123	351.001,694 284.286,487	11.967	123	351.001,694 284.286,487	124	351.001,616 284.282,518	3.97
124	351.001,616 284.282,518	125	351.001,15 284.258,894	23.629	125	351.001,15 284.258,894	126	351.000,405 284.221,08	37.821	126	351.000,405 284.221,08	127	350.999,801 284.190,414	30.672
127	350.999,801 284.190,414	128	350.999,138 284.156,767	33.654	128	350.999,138 284.156,767	129	350.999,067 284.153,149	3.619	129	350.999,067 284.153,149	130	350.998,85 284.142,166	10.985
130	350.998,85 284.142,166	131	350.998,672 284.133,125	9.043	131	350.998,672 284.133,125	132	350.998,263 284.112,343	20.786	132	350.998,263 284.112,343	133	350.997,448 284.070,991	41.36
133	350.997,448 284.070,991	134	350.997,246 284.065,258	5.737	134	350.997,246 284.065,258	135	350.996,939 284.056,529	8.734	135	350.996,939 284.056,529	136	350.995,893 284.026,789	29.758
136	350.995,893 284.026,789	137	350.995,083 284.003,744	23.059	137	350.995,083 284.003,744	138	350.994,016 283.973,392	30.371	138	350.994,016 283.973,392	139	350.993,808 283.967,492	5.904
139	350.993,808 283.967,492	140	350.993,051 283.945,942	21.563	140	350.993,051 283.945,942	141	350.992,919 283.942,204	3.74	141	350.992,919 283.942,204	142	350.992,315 283.925,016	17.199
142	350.992,315 283.925,016	143	350.991,527 283.902,62	22.41	143	350.991,527 283.902,62	144	350.990,631 283.877,121	25.515	144	350.990,631 283.877,121	145	350.990,453 283.872,055	5.069
145	350.990,453 283.872,055	146	350.989,898 283.856,271	15.794	146	350.989,898 283.856,271	147	350.989,212 283.836,782	19.501	147	350.989,212 283.836,782	148	350.988,82 283.825,633	11.156
148	350.988,82 283.825,633	149	350.988,053 283.803,8	21.846	149	350.988,053 283.803,8	150	350.987,452 283.786,702	17.109	150	350.987,452 283.786,702	151	350.987,321 283.782,995	3.709
151	350.987,321 283.782,995	152	350.987,175 283.778,844	4.154	152	350.987,175 283.778,844	153	350.986,654 283.764,026	14.827	153	350.986,654 283.764,026	154	350.986,354 283.755,496	8.535
154	350.986,354 283.755,496	155	350.985,984 283.744,98	10.523	155	350.985,984 283.744,98	156	350.985,827 283.740,494	4.489	156	350.985,827 283.740,494	157	350.985,438 283.722,773	17.725
157	350.985,438 283.722,773	158	350.985,276 283.715,389	7.386	158	350.985,276 283.715,389	159	350.984,871 283.696,955	18.438	159	350.984,871 283.696,955	160	350.984,548 283.682,236	14.723
160	350.984,548 283.682,236	161	350.984,193 283.666,07	16.17	161	350.984,193 283.666,07	162	350.983,967 283.655,787	10.285	162	350.983,967 283.655,787	163	350.983,806 283.648,444	7.345
163	350.983,806 283.648,444	164	350.983,484 283.633,761	14.687	164	350.983,484 283.633,761	165	350.983,182 283.620,034	13.73	165	350.983,182 283.620,034	166	350.982,957 283.609,752	10.284
166	350.982,957 283.609,752	167	350.982,453 283.586,822	22.936	167	350.982,453 283.586,822	168	350.981,748 283.554,707	32.123	168	350.981,748 283.554,707	169	350.981,209 283.530,137	24.576
169	350.981,209 283.530,137	170	350.981,103 283.525,313	4.825	170	350.981,103 283.525,313	171	350.980,856 283.514,055	11.261	171	350.980,856 283.514,055	172	350.980,661 283.505,206	8.851
172	350.980,661 283.505,206	173	350.980,247 283.486,329	18.882	173	350.980,247 283.486,329	174	350.980,021 283.476,043	10.288	174	350.980,021 283.476,043	175	350.978,996 283.429,363	46.691
175	350.978,996 283.429,363	176	350.978,42 283.403,125	26.244	176	350.978,42 283.403,125	177	350.982,494 283.406,445	5.255	177	350.982,494 283.406,445	178	350.985,546 283.545,436	139.025
178	350.985,546 283.545,436	179	350.987,002 283.611,755	66.335	179	350.987,002 283.611,755	180	350.987,345 283.627,42	15.669	180	350.987,345 283.627,42	181	350.987,666 283.642,039	14.623
181	350.987,666 283.642,039	182	350.988,324 283.671,992	29.96	182	350.988,324 283.671,992	183	350.988,527 283.681,247	9.257	183	350.988,527 283.681,247	184	350.989,825 283.740,38	59.147
184	350.989,825 283.740,38	185	350.990,543 283.760,795	20.428	185	350.990,543 283.760,795	186	350.992,11 283.805,363	44.596	186	350.992,11 283.805,363	187	350.993,107 283.833,706	28.361
187	350.993,107 283.833,706	188	350.994,479 283.872,739	39.057	188	350.994,479 283.872,739	189	350.996,24 283.922,815	50.107	189	350.996,24 283.922,815	190	350.997,603 283.961,591	38.8
190	350.997,603 283.961,591	191	350.999,557 284.017,137	55.58	191	350.999,557 284.017,137	192	351.001,381 284.069,017	51.912	192	351.001,381 284.069,017	193	351.001,446 284.070,881	1.865
193	351.001,446 284.070,881	194	351.001,767 284.087,157	16.279	194	351.001,767 284.087,157	195	351.002,311 284.114,724	27.572	195	351.002,311 284.114,724	196	351.002,692 284.134,033	19.313
196	351.002,692 284.134,033	197	351.003,468 284.173,346	39.321	197	351.003,468 284.173,346	198	351.003,596 284.179,868	6.523	198	351.003,596 284.179,868	199	351.005,151 284.258,703	78.85
199	351.005,151 284.258,703	200	351.005,709 284.286,962	28.265	200	351.005,709 284.286,962	201	351.005,897 284.296,512	9.552	201	351.005,897 284.296,512	202	351.006,71 284.337,705	41.201
202	351.006,71 284.337,705	203	351.007,013 284.353,105	15.403	203	351.007,013 284.353,105	204	351.007,842 284.395,112	42.015	204	351.007,842 284.395,112	205	351.008,093 284.406,426	11.317
205	351.008,093 284.406,426	206	351.008,932 284.444,306	37.889	206	351.008,932 284.444,306	207	351.009,716 284.479,676	35.379	207	351.009,716 284.479,676	208	351.010,552 284.517,394	37.727
208	351.010,552 284.517,394	209	351.011,044 284.539,608	22.219	209	351.011,044 284.539,608	210	351.011,538 284.561,898	22.295	210	351.011,538 284.561,898	211	351.012,017 284.583,499	21.606
211	351.012,017 284.583,499	212	351.012,436 284.602,403	18.909	212	351.012,436 284.602,403	213	351.014,037 284.674,646	72.261	213	351.014,037 284.674,646	214	351.014,925 284.714,755	40.119

Punct început	X / Y	Punct sfârșit	X / Y	Lungime segment	Punct început	X / Y	Punct sfârșit	X / Y	Lungime segment	Punct început	X / Y	Punct sfârșit	X / Y	Lungime segment
214	351.014,925 284.714,755	215	351.015,257 284.725,908	11.158	215	351.015,257 284.725,908	216	351.016,635 284.772,235	46.347	216	351.016,635 284.772,235	217	351.017,735 284.809,201	36.982
217	351.017,735 284.809,201	218	351.018,248 284.826,453	17.26	218	351.018,248 284.826,453	219	351.019,835 284.879,777	53.348	219	351.019,835 284.879,777	220	351.020,342 284.896,849	17.08
220	351.020,342 284.896,849	221	351.020,887 284.915,165	18.324	221	351.020,887 284.915,165	222	351.021,975 284.951,721	36.572	222	351.021,975 284.951,721	223	351.023,224 284.993,712	42.01
223	351.023,224 284.993,712	224	351.023,69 285.009,387	15.682	224	351.023,69 285.009,387	225	351.023,853 285.014,861	5.476	225	351.023,853 285.014,861	226	351.024,01 285.020,129	5.27
226	351.024,01 285.020,129	227	351.024,497 285.036,499	16.377	227	351.024,497 285.036,499	228	351.024,807 285.046,904	10.41	228	351.024,807 285.046,904	229	351.025,008 285.059,159	12.257
229	351.025,008 285.059,159	230	351.025,517 285.090,121	30.966	230	351.025,517 285.090,121	231	351.025,814 285.108,164	18.045	231	351.025,814 285.108,164	232	351.026,294 285.137,359	29.199
232	351.026,294 285.137,359	233	351.026,846 285.170,946	33.592	233	351.026,846 285.170,946	234	351.027,361 285.202,262	31.32	234	351.027,361 285.202,262	235	351.027,654 285.220,111	17.851
235	351.027,654 285.220,111	236	351.028,307 285.259,836	39.73	236	351.028,307 285.259,836	237	351.028,544 285.274,255	14.421	237	351.028,544 285.274,255	238	351.028,842 285.292,368	18.115
238	351.028,842 285.292,368	239	351.029,054 285.305,287	12.921	239	351.029,054 285.305,287	240	351.029,306 285.320,569	15.284	240	351.029,306 285.320,569	241	351.029,451 285.329,397	8.829
241	351.029,451 285.329,397	242	351.029,635 285.340,621	11.226	242	351.029,635 285.340,621	243	351.029,86 285.354,258	13.639	243	351.029,86 285.354,258	244	351.029,874 285.354,778	0.52
244	351.029,874 285.354,778	245	351.029,987 285.358,827	4.051	245	351.029,987 285.358,827	246	351.030,192 285.366,229	7.405	246	351.030,192 285.366,229	247	351.030,375 285.372,817	6.591
247	351.030,375 285.372,817	248	351.030,643 285.382,441	9.628	248	351.030,643 285.382,441	249	351.030,879 285.390,954	8.516	249	351.030,879 285.390,954	250	351.031,418 285.410,344	19.397
250	351.031,418 285.410,344	251	351.031,826 285.425,026	14.688	251	351.031,826 285.425,026	252	351.032,283 285.441,462	16.442	252	351.032,283 285.441,462	253	351.032,308 285.442,344	0.882
253	351.032,308 285.442,344	254	351.032,609 285.453,193	10.853	254	351.032,609 285.453,193	255	351.032,846 285.461,696	8.506	255	351.032,846 285.461,696	256	351.033,055 285.469,241	7.548
256	351.033,055 285.469,241	257	351.033,082 285.470,209	0.968	257	351.033,082 285.470,209	258	351.033,448 285.483,354	13.15	258	351.033,448 285.483,354	259	351.033,816 285.496,591	13.242
259	351.033,816 285.496,591	260	351.034,124 285.507,685	11.098	260	351.034,124 285.507,685	261	351.034,832 285.533,149	25.474	261	351.034,832 285.533,149	262	351.035,276 285.549,139	15.996
262	351.035,276 285.549,139	263	351.035,545 285.558,799	9.664	263	351.035,545 285.558,799	264	351.035,806 285.568,217	9.422	264	351.035,806 285.568,217	265	351.036,097 285.578,69	10.477
265	351.036,097 285.578,69	266	351.036,693 285.600,128	21.446	266	351.036,693 285.600,128	267	351.036,9 285.607,573	7.448	267	351.036,9 285.607,573	268	351.037,215 285.618,894	11.325
268	351.037,215 285.618,894	269	351.037,587 285.632,286	13.397	269	351.037,587 285.632,286	270	351.037,732 285.637,495	5.211	270	351.037,732 285.637,495	271	351.037,745 285.640,518	3.023
271	351.037,745 285.640,518	272	351.037,779 285.648,267	7.749	272	351.037,779 285.648,267	273	351.037,855 285.665,427	17.16	273	351.037,855 285.665,427	274	351.037,891 285.673,483	8.056
274	351.037,891 285.673,483	275	351.037,929 285.682,145	8.662	275	351.037,929 285.682,145	276	351.037,995 285.696,973	14.828	276	351.037,995 285.696,973	277	351.038,067 285.713,367	16.394
277	351.038,067 285.713,367	278	351.038,103 285.721,594	8.227	278	351.038,103 285.721,594	279	351.038,121 285.725,534	3.94	279	351.038,121 285.725,534	280	351.038,173 285.737,449	11.915
280	351.038,173 285.737,449	281	351.038,241 285.752,771	15.322	281	351.038,241 285.752,771	282	351.038,272 285.759,756	6.985	282	351.038,272 285.759,756	283	351.038,307 285.767,684	7.928
283	351.038,307 285.767,684	284	351.038,337 285.774,547	6.863	284	351.038,337 285.774,547	285	351.038,41 285.791,017	16.47	285	351.038,41 285.791,017	286	351.038,461 285.802,61	11.593
286	351.038,461 285.802,61	287	351.038,5 285.811,53	8.92	287	351.038,5 285.811,53	288	351.038,565 285.826,106	14.576	288	351.038,565 285.826,106	289	351.038,608 285.835,984	9.878
289	351.038,608 285.835,984	290	351.038,662 285.848,121	12.137	290	351.038,662 285.848,121	291	351.038,69 285.854,334	6.213	291	351.038,69 285.854,334	292	351.038,766 285.871,733	17.399
292	351.038,766 285.871,733	293	351.038,799 285.879,22	7.487	293	351.038,799 285.879,22	294	351.038,828 285.885,739	6.519	294	351.038,828 285.885,739	295	351.038,887 285.899,135	13.396
295	351.038,887 285.899,135	296	351.038,992 285.922,837	23.702	296	351.038,992 285.922,837	297	351.039,101 285.947,465	24.628	297	351.039,101 285.947,465	298	351.039,147 285.958,021	10.556
298	351.039,147 285.958,021	299	351.039,149 285.958,355	0.334	299	351.039,149 285.958,355	300	351.039,217 285.963,731	5.376	300	351.039,217 285.963,731	301	351.039,282 285.968,823	5.092
301	351.039,282 285.968,823	302	351.039,382 285.976,744	7.922	302	351.039,382 285.976,744	303	351.039,554 285.990,233	13.49	303	351.039,554 285.990,233	304	351.039,614 285.994,991	4.758
304	351.039,614 285.994,991	305	351.039,654 285.998,126	3.135	305	351.039,654 285.998,126	306	351.039,7 286.001,727	3.601	306	351.039,7 286.001,727	307	351.039,858 286.014,217	12.491
307	351.039,858 286.014,217	308	351.040,059 286.029,992	15.776	308	351.040,059 286.029,992	309	351.040,152 286.037,331	7.34	309	351.040,152 286.037,331	310	351.040,537 286.067,679	30.35
310	351.040,537 286.067,679	311	351.040,881 286.094,718	27.041	311	351.040,881 286.094,718	312	351.041,004 286.104,42	9.703	312	351.041,004 286.104,42	313	351.041,054 286.108,334	3.914

Punct început	X / Y	Punct sfârșit	X / Y	Lungime segment	Punct început	X / Y	Punct sfârșit	X / Y	Lungime segment	Punct început	X / Y	Punct sfârșit	X / Y	Lungime segment
313	351.041,054 286.108,334	314	351.041,103 286.112,246	3.912	314	351.041,103 286.112,246	315	351.041,156 286.116,427	4.181	315	351.041,156 286.116,427	316	351.041,206 286.120,337	3.91
316	351.041,206 286.120,337	317	351.041,404 286.135,967	15.63 1	317	351.041,404 286.135,967	1	351.041,663 286.156,316	20.35 1					

** Lungimile segmentelor sunt determinate în planul de proiecție Stereo 70 și sunt rotunjite la 1 milimetru.

*** Distanța dintre puncte este formată din segmente cumulate ce sunt mai mici decât valoarea 1 milimetru.

**DATE DESPRE IMOBILUL NR. 5956**

Oficiul de Cadastru și Publicitate Imobiliară DOLJ
Biroul de Cadastru și Publicitate Imobiliară Craiova

A. Partea I. Descrierea imobilului

TEREN Extravilan

Adresa: Jud. Dolj, DE 163

Nr. Crt	Nr cadastral Nr. topografic	Suprafața* (mp)	Observații / Referințe
A1		Din acte: 0 Masurata: 10.190	Sector cadastral:17 Teren neimprejmuit; DE 163

B. Partea II. Proprietari și acte

Inscrieri privitoare la dreptul de proprietate și alte drepturi reale		Referințe
0 / 19/05/2022		
Act Normativ nr. LEGE:7, din 13/03/1996 emis de PARLAMENTUL ROMANIEI;		
B1	Inscrierea provizorie, drept de PROPRIETATE, dobandit prin Lege, cota actuala 1/1, cota initiala 1/1 1) NEIDENTIFICAT NEIDENTIFICAT	A1

C. Partea III. SARCINI .

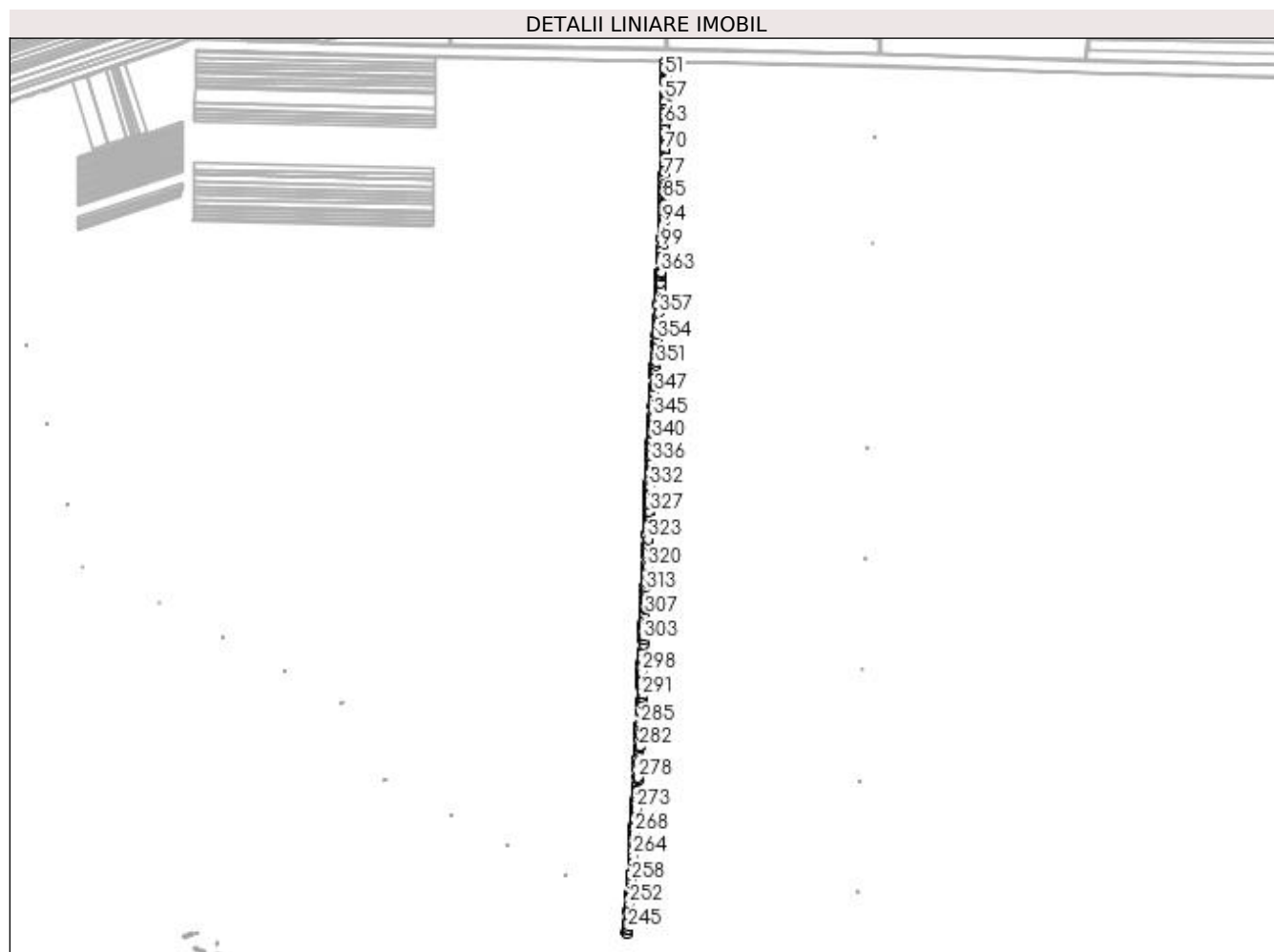
Inscrieri privind dezmembramintele dreptului de proprietate, drepturi reale de garanție și sarcini	Referințe
NU SUNT	

Anexa Nr. 1 La Partea I

Teren

Nr cadastral	Suprafața (mp)*	Observații / Referințe
	Din acte: 0 Masurata: 10.190	DE 163

* Suprafața este determinată în planul de proiecție Stereo 70.



Date referitoare la teren

Crt	Categorie folosință	Intravilan	Suprafața (mp)	Tarla	Parcelă	Nr. topo	Observații / Referințe
1	drum	NU	10.190		163	-	

Lungime Segmente

1) Valorile lungimilor segmentelor sunt obținute din proiecție în plan.

Punct început	X / Y	Punct sfârșit	X / Y	Lungime segment	Punct început	X / Y	Punct sfârșit	X / Y	Lungime segment	Punct început	X / Y	Punct sfârșit	X / Y	Lungime segment
1	350.403,013 285.614,17	2	350.403,843 285.629,765	15.617	2	350.403,843 285.629,765	3	350.404,687 285.645,644	15.901	3	350.404,687 285.645,644	4	350.405,111 285.653,613	7.98
4	350.405,111 285.653,613	5	350.405,751 285.665,632	12.036	5	350.405,751 285.665,632	6	350.407,867 285.705,411	39.835	6	350.407,867 285.705,411	7	350.408,581 285.718,82	13.428
7	350.408,581 285.718,82	8	350.409,431 285.734,802	16.005	8	350.409,431 285.734,802	9	350.409,857 285.742,801	8.01	9	350.409,857 285.742,801	10	350.410,471 285.754,359	11.574
10	350.410,471 285.754,359	11	350.410,489 285.756,119	1.76	11	350.410,489 285.756,119	12	350.410,791 285.787,222	31.104	12	350.410,791 285.787,222	13	350.410,963 285.804,861	17.64
13	350.410,963 285.804,861	14	350.411,205 285.829,72	24.86	14	350.411,205 285.829,72	15	350.411,361 285.845,761	16.042	15	350.411,361 285.845,761	16	350.411,512 285.861,27	15.51

Punct început	X / Y	Punct sfârșit	X / Y	Lungime segment	Punct început	X / Y	Punct sfârșit	X / Y	Lungime segment	Punct început	X / Y	Punct sfârșit	X / Y	Lungime segment
16	350.411,512 285.861,27	17	350.411,59 285.869,293	8.023	17	350.411,59 285.869,293	18	350.411,605 285.870,756	1.463	18	350.411,605 285.870,756	19	350.411,674 285.877,849	7.093
19	350.411,674 285.877,849	20	350.411,768 285.887,58	9.731	20	350.411,768 285.887,58	21	350.411,784 285.889,23	1.65	21	350.411,784 285.889,23	22	350.411,839 285.894,847	5.617
22	350.411,839 285.894,847	23	350.411,963 285.907,526	12.68	23	350.411,963 285.907,526	24	350.412,109 285.922,615	15.09	24	350.412,109 285.922,615	25	350.412,241 285.936,151	13.53 7
25	350.412,241 285.936,151	26	350.412,347 285.946,974	10.82 4	26	350.412,347 285.946,974	27	350.412,487 285.961,39	14.41 7	27	350.412,487 285.961,39	28	350.412,543 285.967,188	5.798
28	350.412,543 285.967,188	29	350.412,6 285.972,977	5.789	29	350.412,6 285.972,977	30	350.412,636 285.976,748	3.771	30	350.412,636 285.976,748	31	350.412,793 285.992,806	16.05 9
31	350.412,793 285.992,806	32	350.412,84 285.997,665	4.859	32	350.412,84 285.997,665	33	350.412,982 286.012,243	14.57 9	33	350.412,982 286.012,243	34	350.413,067 286.020,982	8.739
34	350.413,067 286.020,982	35	350.413,178 286.032,381	11.4	35	350.413,178 286.032,381	36	350.413,28 286.042,852	10.47 1	36	350.413,28 286.042,852	37	350.413,337 286.048,658	5.806
37	350.413,337 286.048,658	38	350.413,477 286.063,038	14.38 1	38	350.413,477 286.063,038	39	350.413,586 286.074,31	11.27 3	39	350.413,586 286.074,31	40	350.413,664 286.082,336	8.026
40	350.413,664 286.082,336	41	350.413,804 286.096,7	14.36 5	41	350.413,804 286.096,7	42	350.414,042 286.121,148	24.44 9	42	350.414,042 286.121,148	43	350.414,159 286.133,106	11.95 9
43	350.414,159 286.133,106	44	350.414,253 286.142,766	9.66	44	350.414,253 286.142,766	45	350.414,323 286.149,987	7.221	45	350.414,323 286.149,987	46	350.414,386 286.156,453	6.466
46	350.414,386 286.156,453	47	350.414,502 286.168,364	11.91 2	47	350.414,502 286.168,364	48	350.410,502 286.168,444	4.001	48	350.410,502 286.168,444	49	350.410,347 286.152,512	15.93 3
49	350.410,347 286.152,512	50	350.410,246 286.142,12	10.39 2	50	350.410,246 286.142,12	51	350.410,106 286.127,723	14.39 8	51	350.410,106 286.127,723	52	350.410,069 286.123,971	3.752
52	350.410,069 286.123,971	53	350.410,027 286.119,628	4.343	53	350.410,027 286.119,628	54	350.409,961 286.112,811	6.817	54	350.409,961 286.112,811	55	350.409,584 286.074,128	38.68 5
55	350.409,584 286.074,128	56	350.409,483 286.063,773	10.35 5	56	350.409,483 286.063,773	57	350.409,44 286.059,344	4.429	57	350.409,44 286.059,344	58	350.409,368 286.051,884	7.46
58	350.409,368 286.051,884	59	350.409,15 286.029,469	22.41 6	59	350.409,15 286.029,469	60	350.409,044 286.018,668	10.80 2	60	350.409,044 286.018,668	61	350.408,898 286.003,668	15.00 1
61	350.408,898 286.003,668	62	350.408,825 285.996,169	7.499	62	350.408,825 285.996,169	63	350.408,736 285.987,031	9.138	63	350.408,736 285.987,031	64	350.408,599 285.972,881	14.15 1
64	350.408,599 285.972,881	65	350.408,463 285.958,994	13.88 8	65	350.408,463 285.958,994	66	350.408,235 285.935,526	23.46 9	66	350.408,235 285.935,526	67	350.408,162 285.928,029	7.497
67	350.408,162 285.928,029	68	350.408,096 285.921,264	6.765	68	350.408,096 285.921,264	69	350.408,042 285.915,671	5.593	69	350.408,042 285.915,671	70	350.407,969 285.908,175	7.496
70	350.407,969 285.908,175	71	350.407,831 285.894,023	14.15 3	71	350.407,831 285.894,023	72	350.407,773 285.888,026	5.997	72	350.407,773 285.888,026	73	350.407,703 285.880,831	7.195
73	350.407,703 285.880,831	74	350.407,574 285.867,598	13.23 4	74	350.407,574 285.867,598	75	350.407,382 285.847,944	19.65 5	75	350.407,382 285.847,944	76	350.407,309 285.840,451	7.493
76	350.407,309 285.840,451	77	350.407,236 285.832,957	7.494	77	350.407,236 285.832,957	78	350.407,164 285.825,464	7.493	78	350.407,164 285.825,464	79	350.407,018 285.810,478	14.98 7
79	350.407,018 285.810,478	80	350.406,945 285.802,986	7.492	80	350.406,945 285.802,986	81	350.406,872 285.795,493	7.493	81	350.406,872 285.795,493	82	350.406,799 285.788,002	7.491
82	350.406,799 285.788,002	83	350.406,726 285.780,511	7.491	83	350.406,726 285.780,511	84	350.406,653 285.773,023	7.488	84	350.406,653 285.773,023	85	350.406,58 285.765,538	7.485
85	350.406,58 285.765,538	86	350.406,507 285.758,054	7.484	86	350.406,507 285.758,054	87	350.406,473 285.754,485	3.569	87	350.406,473 285.754,485	88	350.406,265 285.750,576	3.915
88	350.406,265 285.750,576	89	350.405,867 285.743,1	7.487	89	350.405,867 285.743,1	90	350.405,469 285.735,622	7.489	90	350.405,469 285.735,622	91	350.405,071 285.728,144	7.489
91	350.405,071 285.728,144	92	350.404,673 285.720,663	7.492	92	350.404,673 285.720,663	93	350.403,877 285.705,699	14.98 5	93	350.403,877 285.705,699	94	350.403,479 285.698,214	7.496
94	350.403,479 285.698,214	95	350.402,998 285.689,171	9.056	95	350.402,998 285.689,171	96	350.402,046 285.671,289	17.90 7	96	350.402,046 285.671,289	97	350.401,382 285.658,807	12.5
97	350.401,382 285.658,807	98	350.400,983 285.651,314	7.504	98	350.400,983 285.651,314	99	350.399,664 285.626,516	24.83 3	99	350.399,664 285.626,516	100	350.398,93 285.612,71	13.82 5
100	350.398,93 285.612,71	101	350.398,136 285.597,796	14.93 5	101	350.398,136 285.597,796	102	350.397,801 285.591,502	6.303	102	350.397,801 285.591,502	103	350.397,681 285.589,235	2.27
103	350.397,681 285.589,235	104	350.395,894 285.555,649	33.63 4	104	350.395,894 285.555,649	105	350.395,734 285.552,651	3.002	105	350.395,734 285.552,651	106	350.395,242 285.543,402	9.262
106	350.395,242 285.543,402	107	350.394,363 285.528,526	14.90 2	107	350.394,363 285.528,526	108	350.393,415 285.512,492	16.06 2	108	350.393,415 285.512,492	109	350.393,205 285.508,951	3.547
109	350.393,205 285.508,951	110	350.392,688 285.500,199	8.767	110	350.392,688 285.500,199	111	350.392,045 285.489,321	10.89 7	111	350.392,045 285.489,321	112	350.391,17 285.474,521	14.82 6
112	350.391,17 285.474,521	113	350.390,612 285.465,086	9.451	113	350.390,612 285.465,086	114	350.390,166 285.457,55	7.549	114	350.390,166 285.457,55	115	350.388,289 285.425,805	31.8

Punct început	X / Y	Punct sfârșit	X / Y	Lungime segment	Punct început	X / Y	Punct sfârșit	X / Y	Lungime segment	Punct început	X / Y	Punct sfârșit	X / Y	Lungime segment
115	350.388,289 285.425,805	116	350.387,847 285.418,32	7.498	116	350.387,847 285.418,32	117	350.386,748 285.399,728	18.624	117	350.386,748 285.399,728	118	350.386,549 285.396,375	3.359
118	350.386,549 285.396,375	119	350.385,557 285.379,591	16.813	119	350.385,557 285.379,591	120	350.385,094 285.371,759	7.846	120	350.385,094 285.371,759	121	350.383,779 285.349,523	22.275
121	350.383,779 285.349,523	122	350.382,996 285.336,267	13.279	122	350.382,996 285.336,267	123	350.381,784 285.315,779	20.524	123	350.381,784 285.315,779	124	350.380,901 285.300,84	14.965
124	350.380,901 285.300,84	125	350.380,512 285.294,257	6.594	125	350.380,512 285.294,257	126	350.380,189 285.287,811	6.454	126	350.380,189 285.287,811	127	350.379,932 285.282,677	5.14
127	350.379,932 285.282,677	128	350.379,589 285.275,816	6.87	128	350.379,589 285.275,816	129	350.378,916 285.262,373	13.46	129	350.378,916 285.262,373	130	350.378,366 285.251,378	11.009
130	350.378,366 285.251,378	131	350.376,895 285.221,987	29.428	131	350.376,895 285.221,987	132	350.376,143 285.206,969	15.037	132	350.376,143 285.206,969	133	350.375,796 285.200,04	6.938
133	350.375,796 285.200,04	134	350.375,585 285.195,825	4.22	134	350.375,585 285.195,825	135	350.374,905 285.182,235	13.607	135	350.374,905 285.182,235	136	350.374,089 285.165,934	16.321
136	350.374,089 285.165,934	137	350.372,624 285.136,652	29.319	137	350.372,624 285.136,652	138	350.372,321 285.130,614	6.046	138	350.372,321 285.130,614	139	350.371,564 285.115,48	15.153
139	350.371,564 285.115,48	140	350.371,185 285.107,91	7.579	140	350.371,185 285.107,91	141	350.370,391 285.092,047	15.883	141	350.370,391 285.092,047	142	350.369,826 285.080,754	11.307
142	350.369,826 285.080,754	143	350.369,538 285.074,998	5.763	143	350.369,538 285.074,998	144	350.368,803 285.060,307	14.709	144	350.368,803 285.060,307	145	350.368,396 285.052,19	8.127
145	350.368,396 285.052,19	146	350.367,728 285.038,839	13.368	146	350.367,728 285.038,839	147	350.367,23 285.028,898	9.953	147	350.367,23 285.028,898	148	350.366,738 285.019,06	9.85
148	350.366,738 285.019,06	149	350.366,054 285.005,385	13.692	149	350.366,054 285.005,385	150	350.364,989 284.984,107	21.305	150	350.364,989 284.984,107	151	350.364,476 284.973,859	10.261
151	350.364,476 284.973,859	152	350.364,312 284.970,59	3.273	152	350.364,312 284.970,59	153	350.364,116 284.966,666	3.929	153	350.364,116 284.966,666	154	350.363,709 284.955,121	11.552
154	350.363,709 284.955,121	155	350.363,194 284.940,52	14.61	155	350.363,194 284.940,52	156	350.363,079 284.937,257	3.265	156	350.363,079 284.937,257	157	350.362,825 284.930,04	7.221
157	350.362,825 284.930,04	158	350.362,436 284.919,003	11.044	158	350.362,436 284.919,003	159	350.362,21 284.912,595	6.412	159	350.362,21 284.912,595	160	350.362,028 284.907,441	5.157
160	350.362,028 284.907,441	161	350.361,706 284.898,294	9.153	161	350.361,706 284.898,294	162	350.361,387 284.889,235	9.065	162	350.361,387 284.889,235	163	350.361,252 284.885,403	3.834
163	350.361,252 284.885,403	164	350.361,022 284.878,9	6.507	164	350.361,022 284.878,9	165	350.360,627 284.867,681	11.226	165	350.360,627 284.867,681	166	350.360,37 284.860,392	7.294
166	350.360,37 284.860,392	167	350.359,815 284.844,641	15.761	167	350.359,815 284.844,641	168	350.359,397 284.832,773	11.875	168	350.359,397 284.832,773	169	350.358,887 284.818,321	14.461
169	350.358,887 284.818,321	170	350.358,452 284.805,97	12.359	170	350.358,452 284.805,97	171	350.358,157 284.797,605	8.37	171	350.358,157 284.797,605	172	350.357,862 284.789,241	8.369
172	350.357,862 284.789,241	173	350.357,702 284.784,679	4.565	173	350.357,702 284.784,679	174	350.356,871 284.761,114	23.58	174	350.356,871 284.761,114	175	350.356,121 284.739,836	21.291
175	350.356,121 284.739,836	176	350.355,896 284.733,453	6.387	176	350.355,896 284.733,453	177	350.355,693 284.727,679	5.778	177	350.355,693 284.727,679	178	350.354,766 284.701,396	26.299
178	350.354,766 284.701,396	179	350.354,204 284.685,448	15.958	179	350.354,204 284.685,448	180	350.354,043 284.680,892	4.559	180	350.354,043 284.680,892	181	350.353,348 284.661,152	19.752
181	350.353,348 284.661,152	182	350.352,931 284.649,32	11.839	182	350.352,931 284.649,32	183	350.352,354 284.637,624	11.71	183	350.352,354 284.637,624	184	350.351,568 284.621,686	15.957
184	350.351,568 284.621,686	185	350.350,782 284.605,74	15.965	185	350.350,782 284.605,74	186	350.349,995 284.589,785	15.974	186	350.349,995 284.589,785	187	350.349,267 284.575,036	14.767
187	350.349,267 284.575,036	188	350.348,855 284.566,67	8.376	188	350.348,855 284.566,67	189	350.348,104 284.551,451	15.238	189	350.348,104 284.551,451	190	350.347,653 284.542,293	9.169
190	350.347,653 284.542,293	191	350.347,037 284.529,802	12.506	191	350.347,037 284.529,802	192	350.346,623 284.521,421	8.391	192	350.346,623 284.521,421	193	350.346,575 284.520,443	0.979
193	350.346,575 284.520,443	194	350.346,199 284.512,821	7.631	194	350.346,199 284.512,821	195	350.345,756 284.503,824	9.008	195	350.345,756 284.503,824	196	350.344,966 284.487,804	16.039
196	350.344,966 284.487,804	197	350.344,589 284.480,173	7.64	197	350.344,589 284.480,173	198	350.343,045 284.448,859	31.352	198	350.343,045 284.448,859	199	350.342,2 284.431,734	17.146
199	350.342,2 284.431,734	200	350.341,323 284.413,952	17.804	200	350.341,323 284.413,952	201	350.340,568 284.398,642	15.329	201	350.340,568 284.398,642	202	350.340,153 284.390,217	8.435
202	350.340,153 284.390,217	203	350.339,696 284.380,95	9.278	203	350.339,696 284.380,95	204	350.339,239 284.371,68	9.281	204	350.339,239 284.371,68	205	350.338,429 284.355,251	16.449
205	350.338,429 284.355,251	206	350.338,069 284.347,965	7.295	206	350.338,069 284.347,965	207	350.337,805 284.303,611	44.355	207	350.337,805 284.303,611	208	350.337,749 284.294,242	9.369
208	350.337,749 284.294,242	209	350.336,708 284.270,836	23.429	209	350.336,708 284.270,836	210	350.335,03 284.233,102	37.771	210	350.335,03 284.233,102	211	350.334,62 284.223,88	9.231
211	350.334,62 284.223,88	212	350.334,212 284.214,715	9.174	212	350.334,212 284.214,715	213	350.333,802 284.205,495	9.229	213	350.333,802 284.205,495	214	350.333,117 284.190,104	15.406

Punct început	X / Y	Punct sfârșit	X / Y	Lungime segment	Punct început	X / Y	Punct sfârșit	X / Y	Lungime segment	Punct început	X / Y	Punct sfârșit	X / Y	Lungime segment
214	350.333,117 284.190,104	215	350.332,056 284.166,245	23.883	215	350.332,056 284.166,245	216	350.331,883 284.162,339	3.91	216	350.331,883 284.162,339	217	350.330,541 284.132,181	30.188
217	350.330,541 284.132,181	218	350.329,882 284.117,363	14.833	218	350.329,882 284.117,363	219	350.329,122 284.100,266	17.114	219	350.329,122 284.100,266	220	350.328,194 284.079,403	20.884
220	350.328,194 284.079,403	221	350.327,171 284.056,416	23.01	221	350.327,171 284.056,416	222	350.326,489 284.041,081	15.35	222	350.326,489 284.041,081	223	350.326,126 284.032,914	8.175
223	350.326,126 284.032,914	224	350.325,618 284.025,742	7.19	224	350.325,618 284.025,742	225	350.324,965 284.016,536	9.229	225	350.324,965 284.016,536	226	350.324,149 284.005,022	11.543
226	350.324,149 284.005,022	227	350.323,596 283.997,219	7.823	227	350.323,596 283.997,219	228	350.323,052 283.989,536	7.702	228	350.323,052 283.989,536	229	350.322,506 283.981,836	7.719
229	350.322,506 283.981,836	230	350.321,947 283.973,954	7.902	230	350.321,947 283.973,954	231	350.321,372 283.965,839	8.135	231	350.321,372 283.965,839	232	350.320,779 283.957,475	8.385
232	350.320,779 283.957,475	233	350.320,168 283.948,848	8.649	233	350.320,168 283.948,848	234	350.319,535 283.939,925	8.945	234	350.319,535 283.939,925	235	350.318,879 283.930,674	9.274
235	350.318,879 283.930,674	236	350.318,198 283.921,056	9.642	236	350.318,198 283.921,056	237	350.317,487 283.911,024	10.057	237	350.317,487 283.911,024	238	350.316,742 283.900,522	10.528
238	350.316,742 283.900,522	239	350.305,285 283.738,879	162.049	239	350.305,285 283.738,879	240	350.300,105 283.686,667	52.468	240	350.300,105 283.686,667	241	350.298,211 283.636,359	50.344
241	350.298,211 283.636,359	242	350.296,185 283.625,822	10.73	242	350.296,185 283.625,822	243	350.299,648 283.622,653	4.694	243	350.299,648 283.622,653	244	350.301,43 283.631,917	9.434
244	350.301,43 283.631,917	245	350.302,197 283.635,903	4.059	245	350.302,197 283.635,903	246	350.302,563 283.645,629	9.733	246	350.302,563 283.645,629	247	350.303,115 283.660,307	14.688
247	350.303,115 283.660,307	248	350.303,392 283.667,649	7.347	248	350.303,392 283.667,649	249	350.303,779 283.677,929	10.287	249	350.303,779 283.677,929	250	350.304,097 283.686,395	8.472
250	350.304,097 283.686,395	251	350.304,86 283.694,082	7.725	251	350.304,86 283.694,082	252	350.306,318 283.708,782	14.772	252	350.306,318 283.708,782	253	350.308,145 283.727,191	18.499
253	350.308,145 283.727,191	254	350.308,877 283.734,565	7.41	254	350.308,877 283.734,565	255	350.309,271 283.738,541	3.995	255	350.309,271 283.738,541	256	350.310,562 283.756,751	18.256
256	350.310,562 283.756,751	257	350.311,389 283.768,429	11.707	257	350.311,389 283.768,429	258	350.311,994 283.776,953	8.545	258	350.311,994 283.776,953	259	350.313,043 283.791,761	14.845
259	350.313,043 283.791,761	260	350.313,337 283.795,909	4.158	260	350.313,337 283.795,909	261	350.313,6 283.799,614	3.714	261	350.313,6 283.799,614	262	350.314,811 283.816,7	17.129
262	350.314,811 283.816,7	263	350.316,357 283.838,518	21.873	263	350.316,357 283.838,518	264	350.317,147 283.849,659	11.169	264	350.317,147 283.849,659	265	350.318,527 283.869,135	19.525
265	350.318,527 283.869,135	266	350.319,646 283.884,908	15.813	266	350.319,646 283.884,908	267	350.320,004 283.889,971	5.076	267	350.320,004 283.889,971	268	350.321,81 283.915,452	25.545
268	350.321,81 283.915,452	269	350.323,397 283.937,832	22.436	269	350.323,397 283.937,832	270	350.324,614 283.955,009	17.22	270	350.324,614 283.955,009	271	350.324,879 283.958,745	3.745
271	350.324,879 283.958,745	272	350.326,405 283.980,28	21.589	272	350.326,405 283.980,28	273	350.326,823 283.986,176	5.911	273	350.326,823 283.986,176	274	350.328,973 284.016,507	30.407
274	350.328,973 284.016,507	275	350.330,12 284.032,684	16.218	275	350.330,12 284.032,684	276	350.330,425 284.039,54	6.863	276	350.330,425 284.039,54	277	350.331,747 284.069,275	29.764
277	350.331,747 284.069,275	278	350.332,135 284.078,002	8.736	278	350.332,135 284.078,002	279	350.334,229 284.125,066	47.111	279	350.334,229 284.125,066	280	350.335,153 284.145,839	20.794
280	350.335,153 284.145,839	281	350.335,555 284.154,875	9.045	281	350.335,555 284.154,875	282	350.336,043 284.165,853	10.989	282	350.336,043 284.165,853	283	350.336,204 284.169,47	3.621
283	350.336,204 284.169,47	284	350.337,699 284.203,1	33.663	284	350.337,699 284.203,1	285	350.339,063 284.233,752	30.682	285	350.339,063 284.233,752	286	350.340,744 284.271,548	37.833
286	350.340,744 284.271,548	287	350.341,749 284.294,142	22.616	287	350.341,749 284.294,142	288	350.341,755 284.295,161	1.019	288	350.341,755 284.295,161	289	350.341,778 284.299,131	3.97
289	350.341,778 284.299,131	290	350.341,85 284.311,099	11.968	290	350.341,85 284.311,099	291	350.341,872 284.314,886	3.787	291	350.341,872 284.314,886	292	350.341,917 284.322,459	7.573
292	350.341,917 284.322,459	293	350.341,941 284.326,339	3.88	293	350.341,941 284.326,339	294	350.341,986 284.333,91	7.571	294	350.341,986 284.333,91	295	350.342,069 284.347,855	13.945
295	350.342,069 284.347,855	296	350.343,157 284.369,929	22.101	296	350.343,157 284.369,929	297	350.343,195 284.370,686	0.758	297	350.343,195 284.370,686	298	350.343,949 284.385,982	15.315
298	350.343,949 284.385,982	299	350.345,445 284.416,326	30.381	299	350.345,445 284.416,326	300	350.345,997 284.427,518	11.206	300	350.345,997 284.427,518	301	350.346,746 284.442,699	15.199
301	350.346,746 284.442,699	302	350.347,925 284.466,605	23.935	302	350.347,925 284.466,605	303	350.348,611 284.480,51	13.922	303	350.348,611 284.480,51	304	350.349,184 284.492,13	11.634
304	350.349,184 284.492,13	305	350.350,349 284.515,753	23.652	305	350.350,349 284.515,753	306	350.351,476 284.538,612	22.887	306	350.351,476 284.538,612	307	350.352,243 284.554,168	15.575
307	350.352,243 284.554,168	308	350.352,996 284.569,43	15.281	308	350.352,996 284.569,43	309	350.353,372 284.577,064	7.643	309	350.353,372 284.577,064	310	350.354,013 284.590,048	13.0
310	350.354,013 284.590,048	311	350.354,389 284.597,688	7.649	311	350.354,389 284.597,688	312	350.355,143 284.612,977	15.308	312	350.355,143 284.612,977	313	350.355,671 284.623,685	10.721

Punct început	X / Y	Punct sfârșit	X / Y	Lungime segment	Punct început	X / Y	Punct sfârșit	X / Y	Lungime segment	Punct început	X / Y	Punct sfârșit	X / Y	Lungime segment
313	350.355,671 284.623,685	314	350.356,2 284.634,398	10.726	314	350.356,2 284.634,398	315	350.356,927 284.649,152	14.772	315	350.356,927 284.649,152	316	350.357,163 284.655,839	6.691
316	350.357,163 284.655,839	317	350.357,433 284.663,501	7.667	317	350.357,433 284.663,501	318	350.357,703 284.671,164	7.668	318	350.357,703 284.671,164	319	350.357,973 284.678,821	7.662
319	350.357,973 284.678,821	320	350.358,507 284.693,985	15.173	320	350.358,507 284.693,985	321	350.359,86 284.732,36	38.399	321	350.359,86 284.732,36	322	350.360,782 284.758,524	26.18
322	350.360,782 284.758,524	323	350.361,356 284.774,795	16.281	323	350.361,356 284.774,795	324	350.362,709 284.813,179	38.408	324	350.362,709 284.813,179	325	350.363,564 284.837,444	24.28
325	350.363,564 284.837,444	326	350.363,752 284.842,778	5.337	326	350.363,752 284.842,778	327	350.364,196 284.855,374	12.604	327	350.364,196 284.855,374	328	350.364,981 284.877,65	22.29
328	350.364,981 284.877,65	329	350.365,604 284.895,321	17.682	329	350.365,604 284.895,321	330	350.366,189 284.911,933	16.622	330	350.366,189 284.911,933	331	350.366,46 284.919,618	7.69
331	350.366,46 284.919,618	332	350.366,731 284.927,303	7.69	332	350.366,731 284.927,303	333	350.367,9 284.960,478	33.196	333	350.367,9 284.960,478	334	350.368,112 284.966,496	6.022
334	350.368,112 284.966,496	335	350.368,196 284.968,165	1.671	335	350.368,196 284.968,165	336	350.369,726 284.998,732	30.605	336	350.369,726 284.998,732	337	350.370,798 285.020,158	21.453
337	350.370,798 285.020,158	338	350.372,286 285.049,889	29.768	338	350.372,286 285.049,889	339	350.372,673 285.057,62	7.741	339	350.372,673 285.057,62	340	350.372,992 285.063,988	6.376
340	350.372,992 285.063,988	341	350.373,887 285.081,871	17.905	341	350.373,887 285.081,871	342	350.374,189 285.087,903	6.04	342	350.374,189 285.087,903	343	350.374,575 285.095,624	7.731
343	350.374,575 285.095,624	344	350.375,147 285.107,057	11.447	344	350.375,147 285.107,057	345	350.376,306 285.130,202	23.174	345	350.376,306 285.130,202	346	350.378,094 285.165,936	35.779
346	350.378,094 285.165,936	347	350.379,865 285.201,313	35.421	347	350.379,865 285.201,313	348	350.380,79 285.219,803	18.513	348	350.380,79 285.219,803	349	350.382,746 285.258,881	39.127
349	350.382,746 285.258,881	350	350.383,136 285.266,671	7.8	350	350.383,136 285.266,671	351	350.383,959 285.283,116	16.466	351	350.383,959 285.283,116	352	350.384,506 285.294,039	10.937
352	350.384,506 285.294,039	353	350.387,259 285.340,608	46.65	353	350.387,259 285.340,608	354	350.388,242 285.357,227	16.648	354	350.388,242 285.357,227	355	350.389,17 285.372,929	15.729
355	350.389,17 285.372,929	356	350.391,437 285.411,266	38.404	356	350.391,437 285.411,266	357	350.392,831 285.434,85	23.625	357	350.392,831 285.434,85	358	350.396,621 285.498,958	64.22
358	350.396,621 285.498,958	359	350.397,088 285.506,851	7.907	359	350.397,088 285.506,851	360	350.398,004 285.522,335	15.511	360	350.398,004 285.522,335	361	350.399,236 285.543,178	20.879
361	350.399,236 285.543,178	362	350.399,599 285.550,005	6.837	362	350.399,599 285.550,005	363	350.399,81 285.553,961	3.962	363	350.399,81 285.553,961	1	350.403,013 285.614,17	60.294

** Lungimile segmentelor sunt determinate în planul de proiecție Stereo 70 și sunt rotunjite la 1 milimetru.

*** Distanța dintre puncte este formată din segmente cumulate ce sunt mai mici decât valoarea 1 milimetru.