

**DATE DESPRE IMOBILUL NR. 4941**

Oficiul de Cadastru și Publicitate Imobiliară DOLJ
Biroul de Cadastru și Publicitate Imobiliară Craiova

A. Partea I. Descrierea imobilului

TEREN Extravilan

Adresa: Jud. Dolj, T 53, P 1

Nr. Crt	Nr cadastral Nr. topografic	Suprafața* (mp)	Observații / Referințe
A1		11.900	Sector cadastral:16 Teren neimprejmuit;

B. Partea II. Proprietari și acte

Inscrieri privitoare la dreptul de proprietate și alte drepturi reale	Referințe
0 / 19/05/2022	
Act Administrativ nr. TDP:582-48414, din 28/02/1994 emis de COMISIA JUDETEANA DOLJ;	
B1	A1
Intabulare, drept de PROPRIETATE, dobandit prin Reconstituire, cota actuala 1/1, cota initiala 1/1 1) TOADER FILON, LIPSA CNP	

C. Partea III. SARCINI .

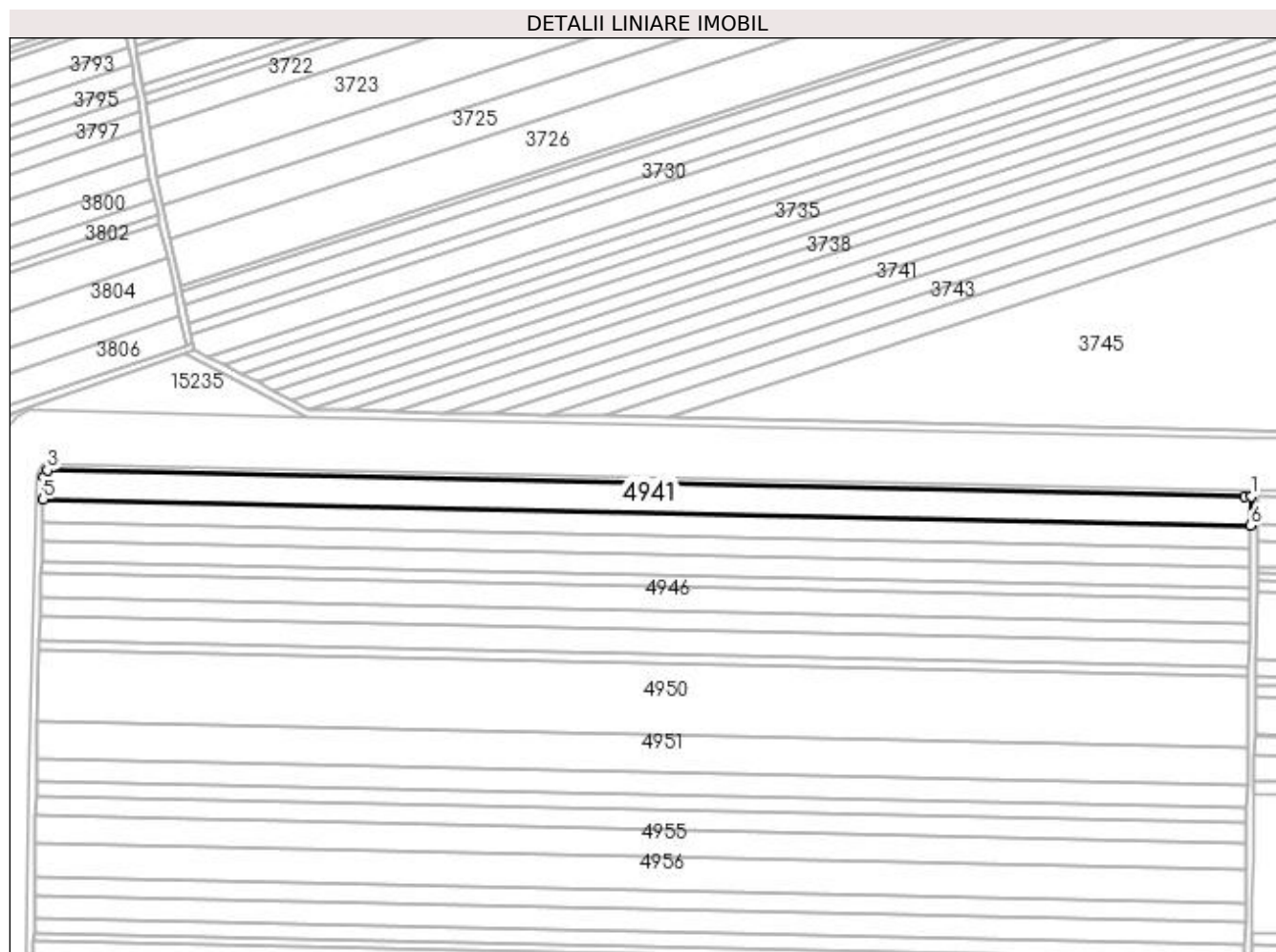
Inscrieri privind dezmembramintele dreptului de proprietate, drepturi reale de garanție și sarcini	Referințe
NU SUNT	

Anexa Nr. 1 La Partea I

Teren

Nr cadastral	Suprafața (mp)*	Observații / Referințe
	11.900	

* Suprafața este determinată în planul de proiecție Stereo 70.



Date referitoare la teren

Crt	Categorie folosință	Intra vilan	Suprafața (mp)	Tarla	Parcelă	Nr. topo	Observații / Referințe
1	arabil	NU	11.900	53	1	-	

Lungime Segmente

1) Valorile lungimilor segmentelor sunt obținute din proiecție în plan.

Punct început	X / Y	Punct sfârșit	X / Y	Lungime segment (** (m)
1	349.740,5 286.182,169	2	349.737,038 286.182,24	3.463
2	349.737,038 286.182,24	3	349.042,052 286.197,379	695.151
3	349.042,052 286.197,379	4	349.039,957 286.193,734	4.204
4	349.039,957 286.193,734	5	349.039,614 286.180,44	13.298
5	349.039,614 286.180,44	6	349.740,278 286.165,178	700.83

Punct început	X / Y	Punct sfârșit	X / Y	Lungime segment (** (m)
6	349.740,278 286.165,178	1	349.740,5 286.182,169	16.992

** Lungimile segmentelor sunt determinate în planul de proiecție Stereo 70 și sunt rotunjite la 1 milimetru.

*** Distanța dintre puncte este formată din segmente cumulate ce sunt mai mici decât valoarea 1 milimetru.

**DATE DESPRE IMOBILUL NR. 4942**

Oficiul de Cadastru și Publicitate Imobiliară DOLJ
Biroul de Cadastru și Publicitate Imobiliară Craiova

A. Partea I. Descrierea imobilului

TEREN Extravilan

Nr. CF vechi:109

Nr. cadastral vechi:148

Adresa: Jud. Dolj, T 53, P 2

Nr. Crt	Nr cadastral Nr. topografic	Suprafața* (mp)	Observații / Referințe
A1		9.402	Sector cadastral:16 Teren neimprejmuit;

B. Partea II. Proprietari și acte

Inscrieri privitoare la dreptul de proprietate și alte drepturi reale		Referințe
0 / 19/05/2022		
Hotarare Judecatoreasca nr. SC:1741, din 11/10/2011 emis de JUDECATORIA CALAFAT;		
B1	Intabulare, drept de PROPRIETATE, dobandit prin Hotarare Judecatoreasca, cota actuala 1/1, cota initiala 1/1 1) CAZAC GHEORGHE, LIPSA CNP	A1

C. Partea III. SARCINI .

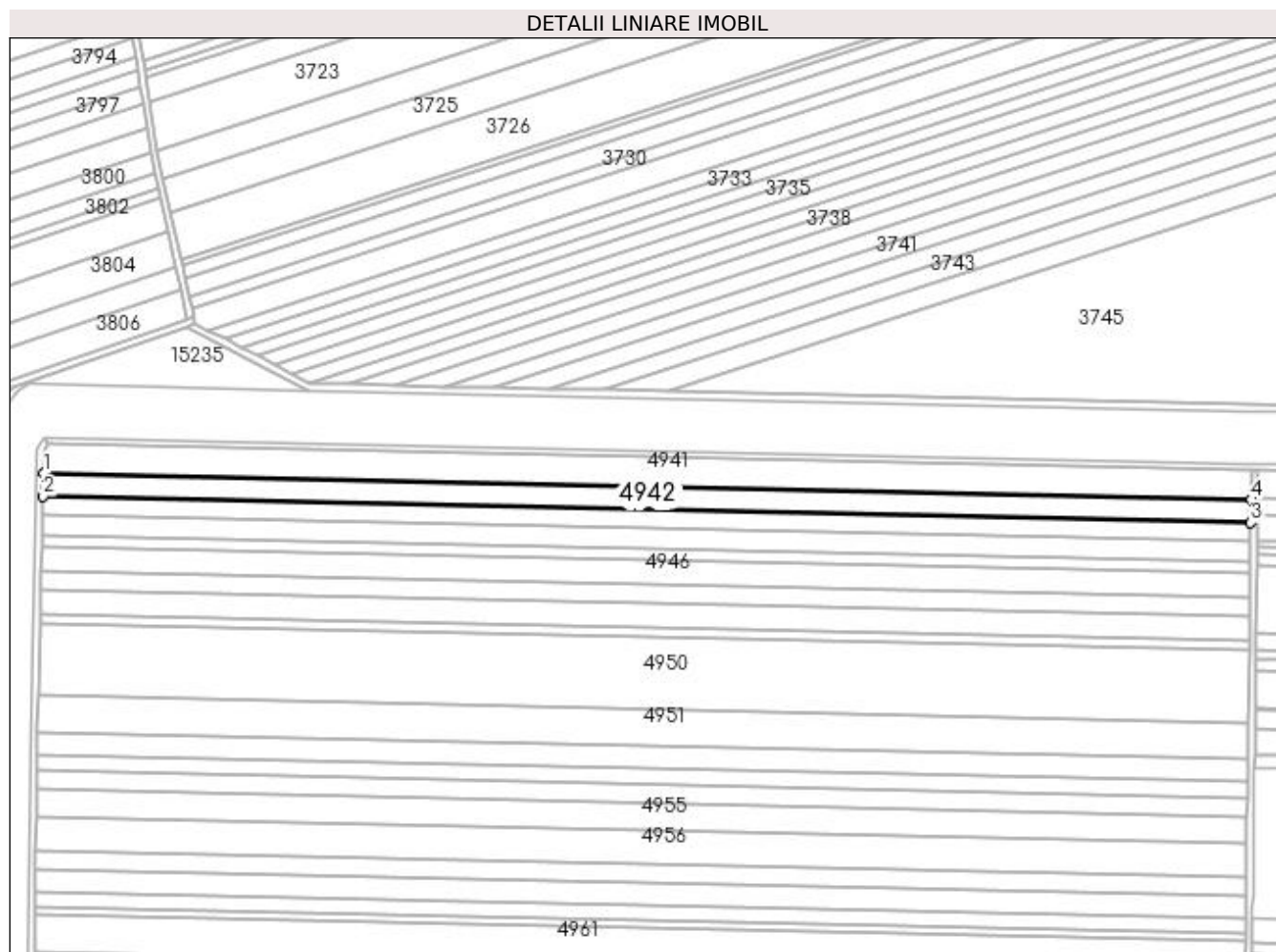
Inscrieri privind dezmembramintele dreptului de proprietate, drepturi reale de garanție și sarcini	Referințe
NU SUNT	

Anexa Nr. 1 La Partea I

Teren

Nr cadastral	Suprafața (mp)*	Observații / Referințe
	9.402	

* Suprafața este determinată în planul de proiecție Stereo 70.



Date referitoare la teren

Crt	Categorie folosință	Intra vilan	Suprafața (mp)	Tarla	Parcelă	Nr. topo	Observații / Referințe
1	arabil	NU	9.402	53	2	-	

Lungime Segmente

1) Valorile lungimilor segmentelor sunt obținute din proiecție în plan.

Punct început	X / Y	Punct sfârșit	X / Y	Lungime segment (** (m)
1	349.039,614 286.180,44	2	349.039,268 286.167,031	13.413
2	349.039,268 286.167,031	3	349.740,103 286.151,764	701.001
3	349.740,103 286.151,764	4	349.740,278 286.165,178	13.415
4	349.740,278 286.165,178	1	349.039,614 286.180,44	700.83

**** Lungimile segmentelor sunt determinate în planul de proiecție Stereo 70 și sunt rotunjite la 1 milimetru.**

***** Distanța dintre puncte este formată din segmente cumulate ce sunt mai mici decât valoarea 1 milimetru.**

**DATE DESPRE IMOBILUL NR. 4943**

Oficiul de Cadastru și Publicitate Imobiliară DOLJ
Biroul de Cadastru și Publicitate Imobiliară Craiova

A. Partea I. Descrierea imobilului

TEREN Extravilan

Adresa: Jud. Dolj, T 53, P 3

Nr. Crt	Nr cadastral Nr. topografic	Suprafața* (mp)	Observații / Referințe
A1		7.500	Sector cadastral:16 Teren neimprejmuit;

B. Partea II. Proprietari și acte

Inscrieri privitoare la dreptul de proprietate și alte drepturi reale	Referințe
0 / 19/05/2022	
Act Administrativ nr. TDP:801-59573, din 21/07/1994 emis de COMISIA JUDETEANA DOLJ;	
B1	A1
Intabulare, drept de PROPRIETATE, dobandit prin Reconstituire, cota actuala 1/1, cota initiala 1/1 1) PLENICEANU ELENA, LIPSA CNP	

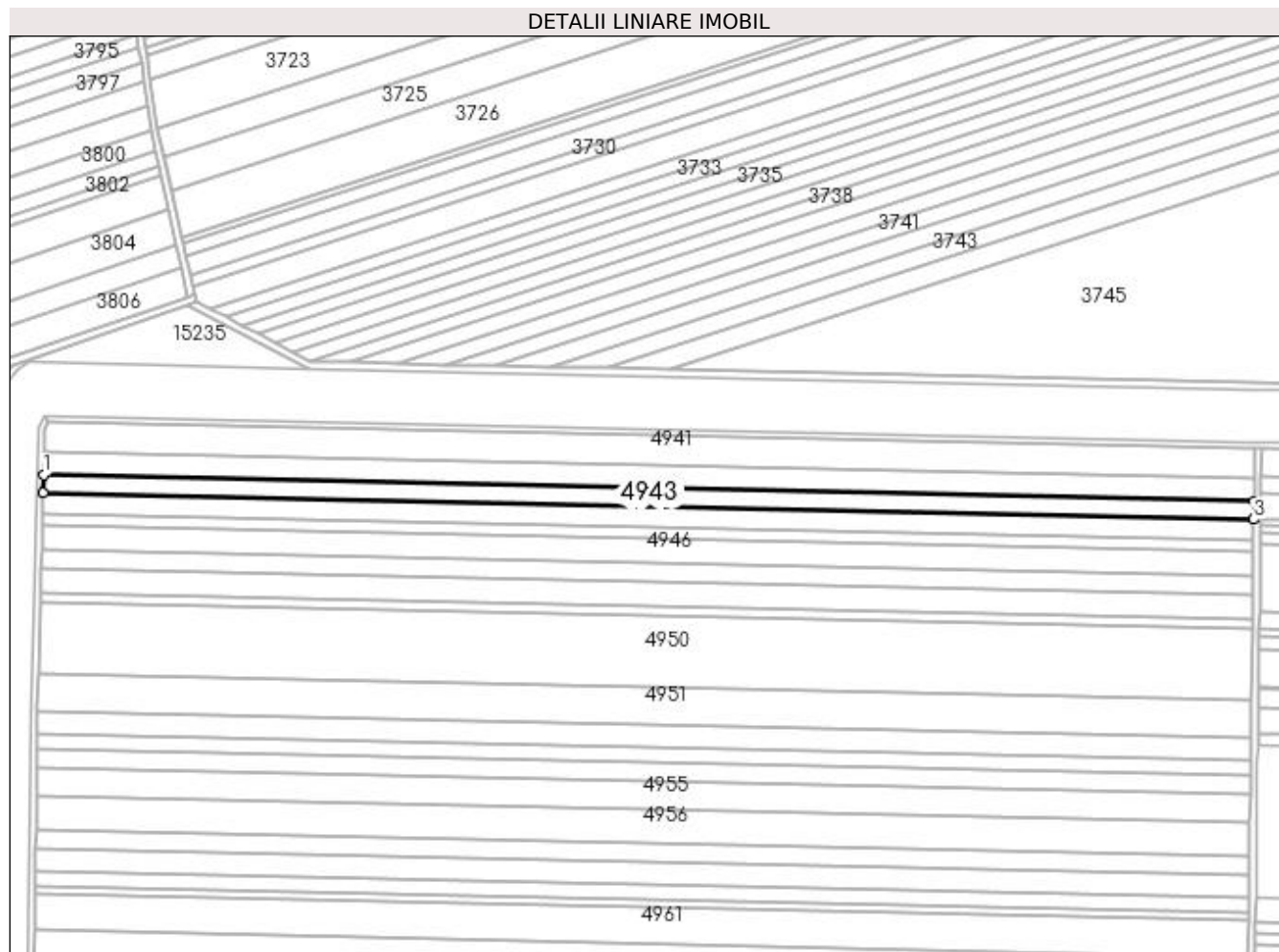
C. Partea III. SARCINI .

Inscrieri privind dezmembramintele dreptului de proprietate, drepturi reale de garanție și sarcini	Referințe
NU SUNT	

Anexa Nr. 1 La Partea I**Teren**

Nr cadastral	Suprafața (mp)*	Observații / Referințe
	7.500	

* Suprafața este determinată în planul de proiecție Stereo 70.

**Date referitoare la teren**

Crt	Categorie folosință	Intra vilan	Suprafața (mp)	Tarla	Parcelă	Nr. topo	Observații / Referințe
1	arabil	NU	7.500	53	3	-	

Lungime Segmente

1) Valorile lungimilor segmentelor sunt obținute din proiecție în plan.

Punct început	X / Y	Punct sfârșit	X / Y	Lungime segment (** (m)
1	349.039,268 286.167,031	2	349.038,993 286.156,336	10.699
2	349.038,993 286.156,336	3	349.739,963 286.141,067	701.136
3	349.739,963 286.141,067	4	349.740,103 286.151,764	10.698
4	349.740,103 286.151,764	1	349.039,268 286.167,031	701.001

**** Lungimile segmentelor sunt determinate în planul de proiecție Stereo 70 și sunt rotunjite la 1 milimetru.**

***** Distanța dintre puncte este formată din segmente cumulate ce sunt mai mici decât valoarea 1 milimetru.**

**DATE DESPRE IMOBILUL NR. 4944**

Oficiul de Cadastru și Publicitate Imobiliară DOLJ
Biroul de Cadastru și Publicitate Imobiliară Craiova

A. Partea I. Descrierea imobilului

TEREN Extravilan

Adresa: Jud. Dolj, T 53, P 4

Nr. Crt	Nr cadastral Nr. topografic	Suprafața* (mp)	Observații / Referințe
A1		8.500	Sector cadastral:16 Teren neimprejmuit;

B. Partea II. Proprietari și acte

Inscrieri privitoare la dreptul de proprietate și alte drepturi reale	Referințe
0 / 19/05/2022	
Act Administrativ nr. TDP:593-48414, din 01/03/1994 emis de COMISIA JUDETEANA DOLJ;	
B1	A1
Intabulare, drept de PROPRIETATE, dobândit prin Reconstituire, cota actuala 1/1, cota initiala 1/1 1) BARBU GHEORGHE , LIPSA CNP	

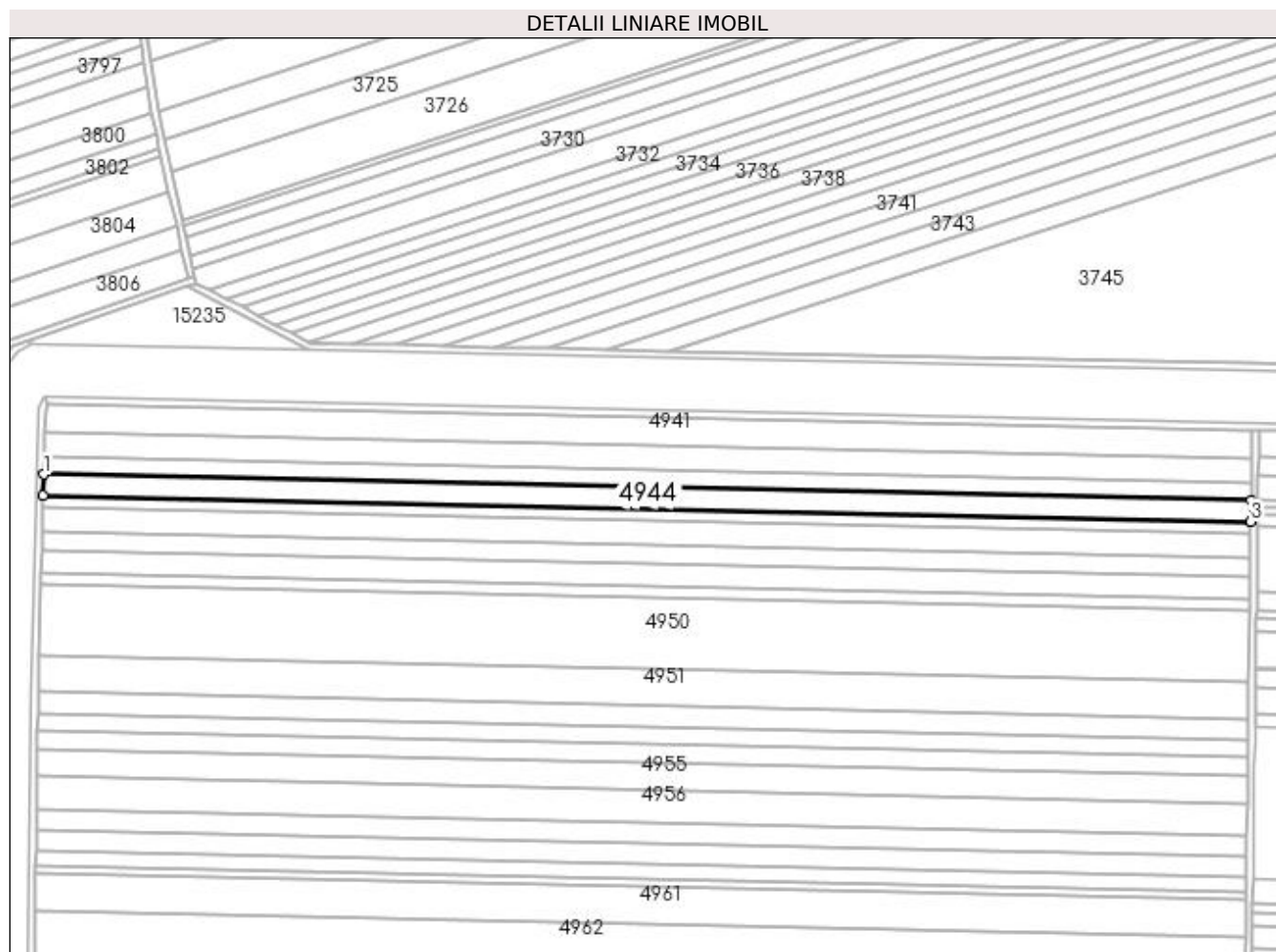
C. Partea III. SARCINI .

Inscrieri privind dezmembramintele dreptului de proprietate, drepturi reale de garanție și sarcini	Referințe
NU SUNT	

Anexa Nr. 1 La Partea I**Teren**

Nr cadastral	Suprafața (mp)*	Observații / Referințe
	8.500	

* Suprafața este determinată în planul de proiecție Stereo 70.

**Date referitoare la teren**

Crt	Categorie folosință	Intra vilan	Suprafața (mp)	Tarla	Parcelă	Nr. topo	Observații / Referințe
1	arabil	NU	8.500	53	4	-	

Lungime Segmente

1) Valorile lungimilor segmentelor sunt obținute din proiecție în plan.

Punct început	X / Y	Punct sfârșit	X / Y	Lungime segment (** (m)
1	349.038,993 286.156,336	2	349.038,68 286.144,218	12.122
2	349.038,68 286.144,218	3	349.739,805 286.128,946	701.291
3	349.739,805 286.128,946	4	349.739,963 286.141,067	12.122
4	349.739,963 286.141,067	1	349.038,993 286.156,336	701.136

**** Lungimile segmentelor sunt determinate în planul de proiecție Stereo 70 și sunt rotunjite la 1 milimetru.**

***** Distanța dintre puncte este formată din segmente cumulate ce sunt mai mici decât valoarea 1 milimetru.**

**DATE DESPRE IMOBILUL NR. 4945**

Oficiul de Cadastru și Publicitate Imobiliară DOLJ
Biroul de Cadastru și Publicitate Imobiliară Craiova

A. Partea I. Descrierea imobilului

TEREN Extravilan

Adresa: Jud. Dolj, T 53, P 5

Nr. Crt	Nr cadastral Nr. topografic	Suprafața* (mp)	Observații / Referințe
A1	31533	4.705	Sector cadastral:16 Teren neimprejmuit;

B. Partea II. Proprietari și acte

Inscrieri privitoare la dreptul de proprietate și alte drepturi reale	Referințe
31291 / 06/02/2018	
Act Notarial nr. CONTRACT DE DONATIE:275, din 29/01/2018 emis de NP Floricel MIHAI-MARIAN ;	
B1	A1
Intabulare, drept de PROPRIETATE, dobandit prin Conventie, cota actuala 1/1, cota initiala 1/1 1) MITROI MARIUS PETRE	

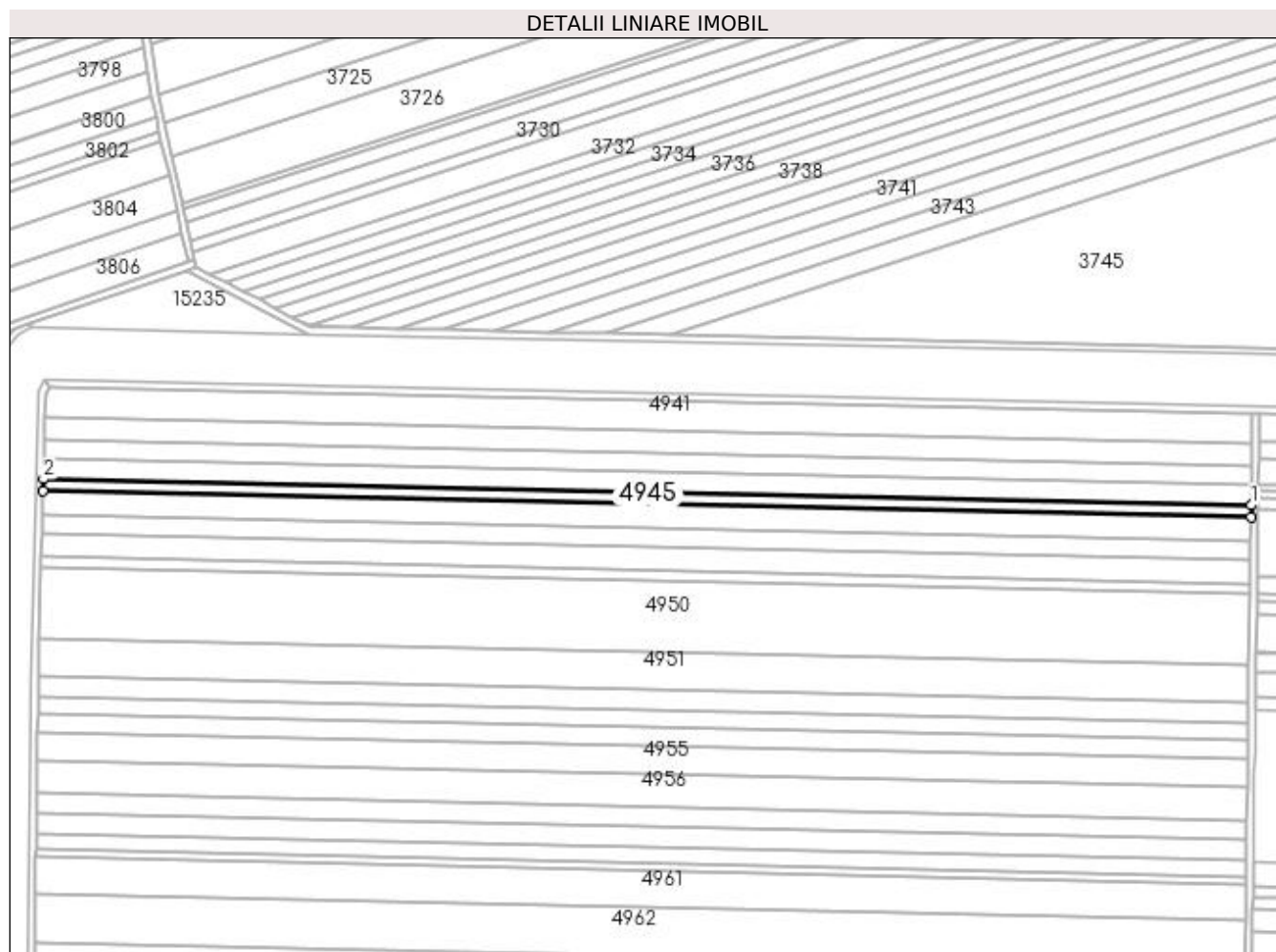
C. Partea III. SARCINI .

Inscrieri privind dezmembramintele dreptului de proprietate, drepturi reale de garanție și sarcini	Referințe
NU SUNT	

Anexa Nr. 1 La Partea I**Teren**

Nr cadastral	Suprafața (mp)*	Observații / Referințe
31533	4.705	

* Suprafața este determinată în planul de proiecție Stereo 70.

**Date referitoare la teren**

Crt	Categorie folosință	Intra vilan	Suprafața (mp)	Tarla	Parcelă	Nr. topo	Observații / Referințe
1	arabil	NU	4.705	53	5	-	

Lungime Segmente

1) Valorile lungimilor segmentelor sunt obținute din proiecție în plan.

Punct început	X / Y	Punct sfârșit	X / Y	Lungime segment (** (m))
1	349.739,805 286.128,946	2	349.038,68 286.144,218	701.291
2	349.038,68 286.144,218	3	349.038,507 286.137,512	6.708
3	349.038,507 286.137,512	4	349.739,717 286.122,237	701.376
4	349.739,717 286.122,237	1	349.739,805 286.128,946	6.71

**** Lungimile segmentelor sunt determinate în planul de proiecție Stereo 70 și sunt rotunjite la 1 milimetru.**

***** Distanța dintre puncte este formată din segmente cumulate ce sunt mai mici decât valoarea 1 milimetru.**

**DATE DESPRE IMOBILUL NR. 4946**

Oficiul de Cadastru și Publicitate Imobiliară DOLJ
Biroul de Cadastru și Publicitate Imobiliară Craiova

A. Partea I. Descrierea imobilului

TEREN Extravilan

Adresa: Jud. Dolj, T 53, P 5

Nr. Crt	Nr cadastral Nr. topografic	Suprafața* (mp)	Observații / Referințe
A1		10.000	Sector cadastral:16 Teren neimprejmuit;

B. Partea II. Proprietari și acte

Inscrieri privitoare la dreptul de proprietate și alte drepturi reale	Referințe
0 / 19/05/2022	
Act Administrativ nr. TDP:19874, din 27/04/1953 emis de COMISIA JUDETEANA DOLJ;	
B1	A1
Intabulare, drept de PROPRIETATE, dobândit prin Reconstituire, cota actuala 1/1, cota initiala 1/1 1) COCLITU PETRE, LIPSA CNP	

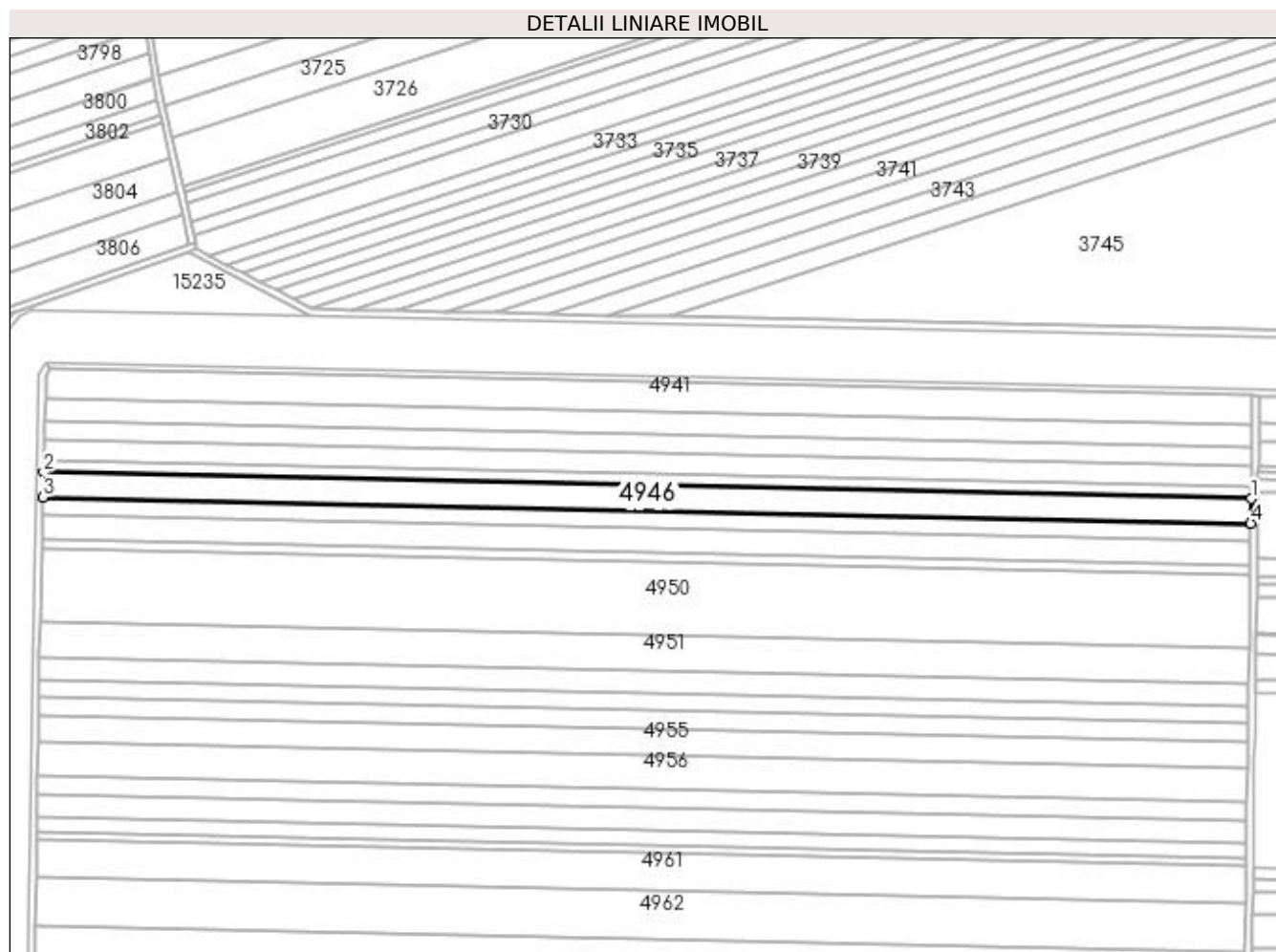
C. Partea III. SARCINI .

Inscrieri privind dezmembramintele dreptului de proprietate, drepturi reale de garanție și sarcini	Referințe
NU SUNT	

Anexa Nr. 1 La Partea I**Teren**

Nr cadastral	Suprafața (mp)*	Observații / Referințe
	10.000	

* Suprafața este determinată în planul de proiecție Stereo 70.

**Date referitoare la teren**

Crt	Categorie folosință	Intra vilan	Suprafața (mp)	Tarla	Parcelă	Nr. topo	Observații / Referințe
1	arabil	NU	10.000	53	5	-	

Lungime Segmente

1) Valorile lungimilor segmentelor sunt obținute din proiecție în plan.

Punct început	X / Y	Punct sfârșit	X / Y	Lungime segment (** (m)
1	349.739,717 286.122,237	2	349.038,507 286.137,512	701.376
2	349.038,507 286.137,512	3	349.038,14 286.123,26	14.257
3	349.038,14 286.123,26	4	349.739,531 286.107,982	701.557
4	349.739,531 286.107,982	1	349.739,717 286.122,237	14.256

**** Lungimile segmentelor sunt determinate în planul de proiecție Stereo 70 și sunt rotunjite la 1 milimetru.**

***** Distanța dintre puncte este formată din segmente cumulate ce sunt mai mici decât valoarea 1 milimetru.**

**DATE DESPRE IMOBILUL NR. 4947**

Oficiul de Cadastru și Publicitate Imobiliară DOLJ
Biroul de Cadastru și Publicitate Imobiliară Craiova

A. Partea I. Descrierea imobilului

TEREN Extravilan

Adresa: Jud. Dolj, T 53, P 6

Nr. Crt	Nr cadastral Nr. topografic	Suprafața* (mp)	Observații / Referințe
A1	31447	7.500	Sector cadastral:16 Teren neimprejmuit;

B. Partea II. Proprietari și acte

Inscrieri privitoare la dreptul de proprietate și alte drepturi reale	Referințe
147404 / 26/11/2015	
Hotarare Judecatoreasca nr. SC:533, din 08/03/2013 emis de JUDECATORIA CALAFAT;	
B1	A1
Intabulare, drept de PROPRIETATE, dobandit prin Hotarare Judecatoreasca, cota actuala 1/1, cota initiala 1/1	
1) SC ROMTEAM PROD SRL , CIF:15402740	

C. Partea III. SARCINI .

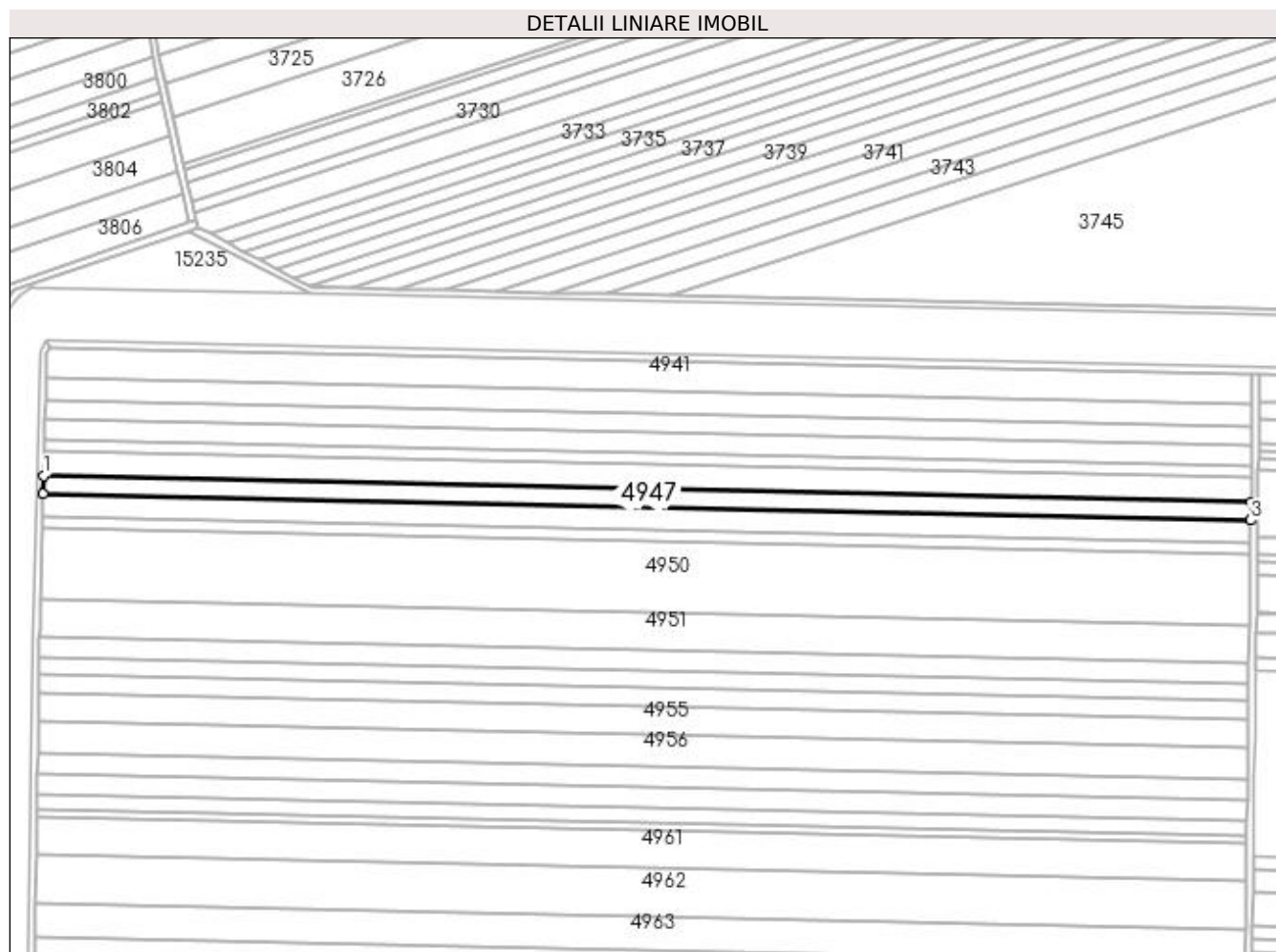
Inscrieri privind dezmembramintele dreptului de proprietate, drepturi reale de garanție și sarcini	Referințe
NU SUNT	

Anexa Nr. 1 La Partea I

Teren

Nr cadastral	Suprafața (mp)*	Observații / Referințe
31447	7.500	

* Suprafața este determinată în planul de proiecție Stereo 70.



Date referitoare la teren

Crt	Categorie folosință	Intra vilan	Suprafața (mp)	Tarla	Parcelă	Nr. topo	Observații / Referințe
1	arabil	NU	7.500	53	6	-	

Lungime Segmente

1) Valorile lungimilor segmentelor sunt obținute din proiecție în plan.

Punct început	X / Y	Punct sfârșit	X / Y	Lungime segment (** (m)
1	349.038,14 286.123,26	2	349.037,864 286.112,574	10.69
2	349.037,864 286.112,574	3	349.739,391 286.097,293	701.693
3	349.739,391 286.097,293	4	349.739,531 286.107,982	10.69
4	349.739,531 286.107,982	1	349.038,14 286.123,26	701.557

**** Lungimile segmentelor sunt determinate în planul de proiecție Stereo 70 și sunt rotunjite la 1 milimetru.**

***** Distanța dintre puncte este formată din segmente cumulate ce sunt mai mici decât valoarea 1 milimetru.**

**DATE DESPRE IMOBILUL NR. 4948**

Oficiul de Cadastru și Publicitate Imobiliară DOLJ
Biroul de Cadastru și Publicitate Imobiliară Craiova

A. Partea I. Descrierea imobilului

TEREN Extravilan

Adresa: Jud. Dolj, T 53, P 7

Nr. Crt	Nr cadastral Nr. topografic	Suprafața* (mp)	Observații / Referințe
A1	31444	9.560	Sector cadastral:16 Teren neimprejmuit;

B. Partea II. Proprietari și acte

Inscrieri privitoare la dreptul de proprietate și alte drepturi reale	Referințe
147340 / 26/11/2015	
Hotarare Judecatoreasca nr. SC:517, din 07/03/2013 emis de JUDECATORIA CALAFAT (dosar nr 832/201/2013	
B1	Intabulare, drept de PROPRIETATE, dobandit prin Hotarare Judecatoreasca, cota actuala 1/1, cota initiala 1/1
	A1
1) SC ROMTEAM PROD SRL , CIF:99999999999999, LIPSA CUI	

C. Partea III. SARCINI .

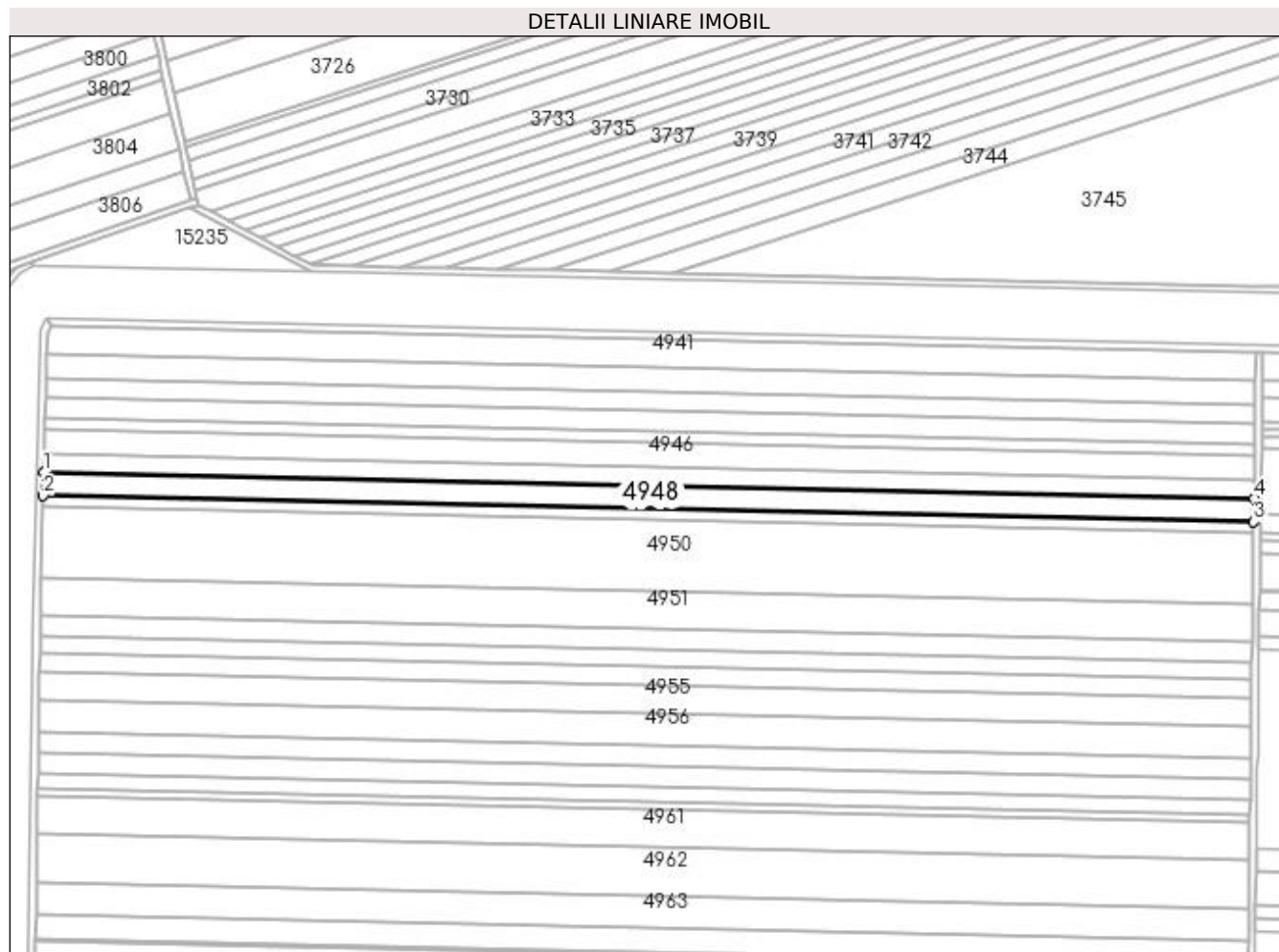
Inscrieri privind dezmembramintele dreptului de proprietate, drepturi reale de garanție și sarcini	Referințe
NU SUNT	

Anexa Nr. 1 La Partea I

Teren

Nr cadastral	Suprafața (mp)*	Observații / Referințe
31444	9.560	

* Suprafața este determinată în planul de proiecție Stereo 70.



Date referitoare la teren

Crt	Categorie folosință	Intra vilan	Suprafața (mp)	Tarla	Parcelă	Nr. topo	Observații / Referințe
1	arabil	NU	9.560	53	7	-	

Lungime Segmente

1) Valorile lungimilor segmentelor sunt obținute din proiecție în plan.

Punct început	X / Y	Punct sfârșit	X / Y	Lungime segment (** (m)
1	349.037,864 286.112,574	2	349.037,513 286.098,956	13.623
2	349.037,513 286.098,956	3	349.739,213 286.083,671	701.866
3	349.739,213 286.083,671	4	349.739,391 286.097,293	13.623
4	349.739,391 286.097,293	1	349.037,864 286.112,574	701.693

**** Lungimile segmentelor sunt determinate în planul de proiecție Stereo 70 și sunt rotunjite la 1 milimetru.**

***** Distanța dintre puncte este formată din segmente cumulate ce sunt mai mici decât valoarea 1 milimetru.**

**DATE DESPRE IMOBILUL NR. 4949**

Oficiul de Cadastru și Publicitate Imobiliară DOLJ
Biroul de Cadastru și Publicitate Imobiliară Craiova

A. Partea I. Descrierea imobilului

TEREN Extravilan

Adresa: Jud. Dolj, T 53, P 8

Nr. Crt	Nr cadastral Nr. topografic	Suprafața* (mp)	Observații / Referințe
A1		4.284	Sector cadastral:16 Teren neimprejmuit;

B. Partea II. Proprietari și acte

Inscrieri privitoare la dreptul de proprietate și alte drepturi reale	Referințe
0 / 19/05/2022	
Act Administrativ nr. TDP:575-48414, din 22/02/1994 emis de COMISIA JUDETEANA DOLJ;	
B1	A1
Intabulare, drept de PROPRIETATE, dobandit prin Reconstituire, cota actuala 1/1, cota initiala 1/1 1) CERCHELAN ION, LIPSA CNP	

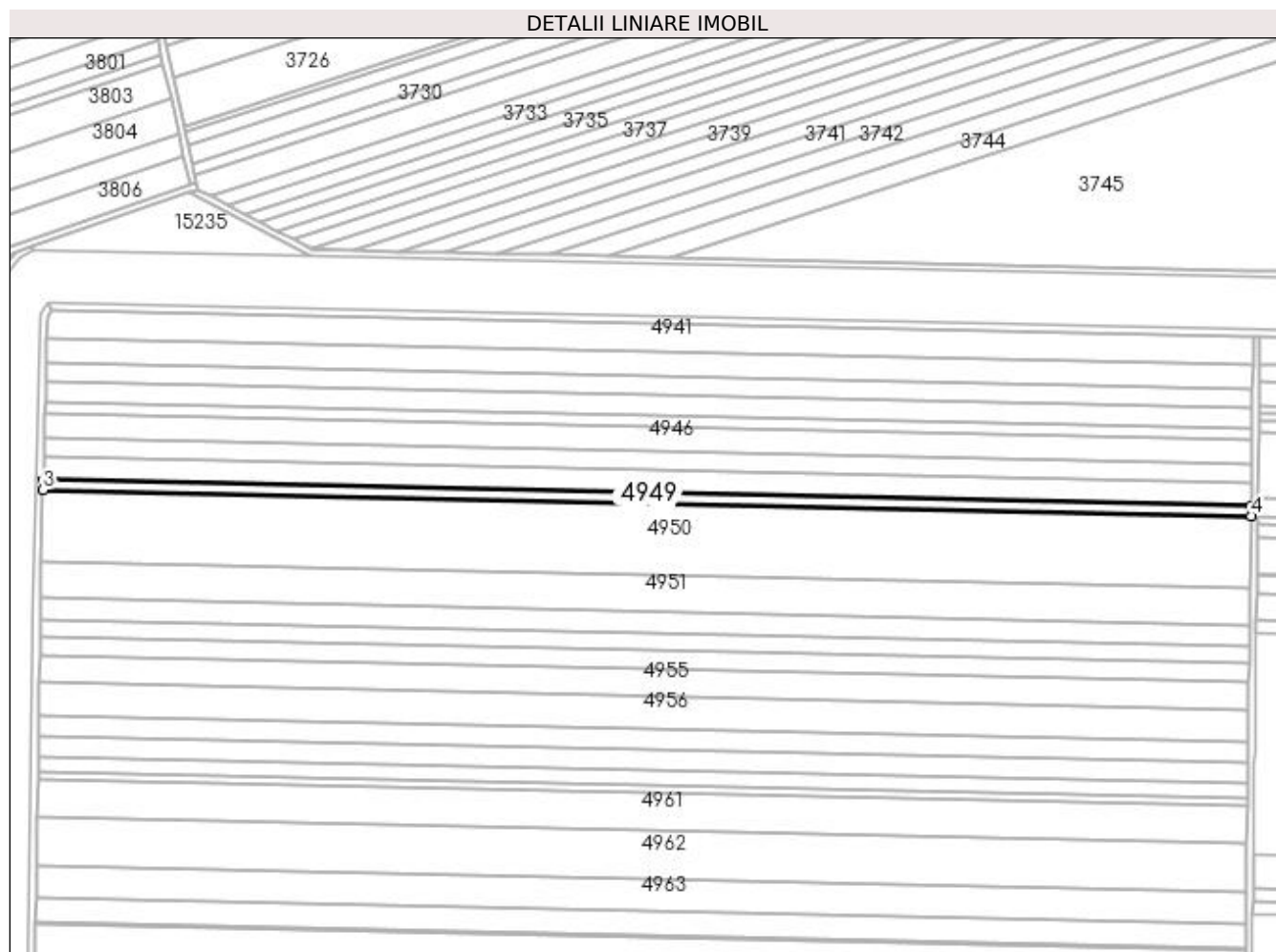
C. Partea III. SARCINI .

Inscrieri privind dezmembramintele dreptului de proprietate, drepturi reale de garanție și sarcini	Referințe
NU SUNT	

Anexa Nr. 1 La Partea I**Teren**

Nr cadastral	Suprafața (mp)*	Observații / Referințe
	4.284	

* Suprafața este determinată în planul de proiecție Stereo 70.

**Date referitoare la teren**

Crt	Categorie folosință	Intra vilan	Suprafața (mp)	Tarla	Parcelă	Nr. topo	Observații / Referințe
1	arabil	NU	4.284	53	8	-	

Lungime Segmente

1) Valorile lungimilor segmentelor sunt obținute din proiecție în plan.

Punct început	X / Y	Punct sfârșit	X / Y	Lungime segment (** (m)
1	349.739,213 286.083,671	2	349.037,513 286.098,956	701.866
2	349.037,513 286.098,956	3	349.037,356 286.092,855	6.103
3	349.037,356 286.092,855	4	349.739,134 286.077,568	701.944
4	349.739,134 286.077,568	1	349.739,213 286.083,671	6.104

**** Lungimile segmentelor sunt determinate în planul de proiecție Stereo 70 și sunt rotunjite la 1 milimetru.**

***** Distanța dintre puncte este formată din segmente cumulate ce sunt mai mici decât valoarea 1 milimetru.**

**DATE DESPRE IMOBILUL NR. 4950**

Oficiul de Cadastru și Publicitate Imobiliară DOLJ
Biroul de Cadastru și Publicitate Imobiliară Craiova

A. Partea I. Descrierea imobilului

TEREN Extravilan

Adresa: Jud. Dolj, T 53, P 10

Nr. Crt	Nr cadastral Nr. topografic	Suprafața* (mp)	Observații / Referințe
A1		29.180	Sector cadastral:16 Teren neimprejmuit;

B. Partea II. Proprietari și acte

Inscrieri privitoare la dreptul de proprietate și alte drepturi reale	Referințe
0 / 19/05/2022	
Act Administrativ nr. TDP:2764-59334, din 20/01/1999 emis de COMISIA JUDETEANA DOLJ;	
B1	A1
Intabulare, drept de PROPRIETATE, dobandit prin Reconstituire, cota actuala 1/1, cota initiala 1/1 1) CURIGUT ANGELA, LIPSA CNP	

C. Partea III. SARCINI .

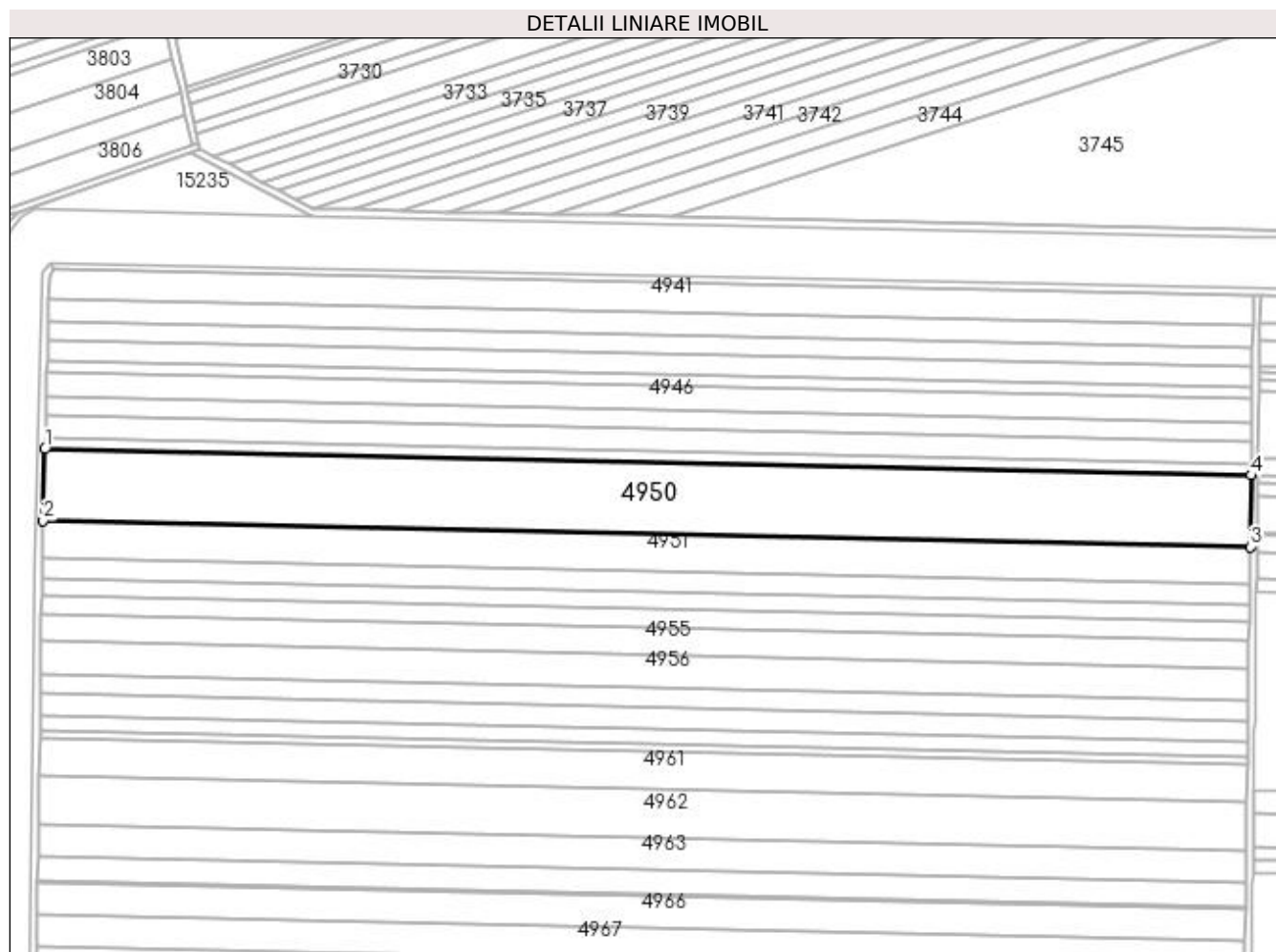
Inscrieri privind dezmembramintele dreptului de proprietate, drepturi reale de garanție și sarcini	Referințe
NU SUNT	

Anexa Nr. 1 La Partea I

Teren

Nr cadastral	Suprafața (mp)*	Observații / Referințe
	29.180	

* Suprafața este determinată în planul de proiecție Stereo 70.



Date referitoare la teren

Crt	Categorie folosință	Intra vilan	Suprafața (mp)	Tarla	Parcelă	Nr. topo	Observații / Referințe
1	arabil	NU	29.180	53	10	-	

Lungime Segmente

1) Valorile lungimilor segmentelor sunt obținute din proiecție în plan.

Punct început	X / Y	Punct sfârșit	X / Y	Lungime segment (** (m)
1	349.037,356 286.092,855	2	349.036,285 286.051,314	41.555
2	349.036,285 286.051,314	3	349.738,591 286.036,016	702.473
3	349.738,591 286.036,016	4	349.739,134 286.077,568	41.556
4	349.739,134 286.077,568	1	349.037,356 286.092,855	701.944

**** Lungimile segmentelor sunt determinate în planul de proiecție Stereo 70 și sunt rotunjite la 1 milimetru.**

***** Distanța dintre puncte este formată din segmente cumulate ce sunt mai mici decât valoarea 1 milimetru.**

**DATE DESPRE IMOBILUL NR. 4951**

Oficiul de Cadastru și Publicitate Imobiliară DOLJ
Biroul de Cadastru și Publicitate Imobiliară Craiova

A. Partea I. Descrierea imobilului

TEREN Extravilan

Adresa: Jud. Dolj, T 53, P 10/5

Nr. Crt	Nr cadastral Nr. topografic	Suprafața* (mp)	Observații / Referințe
A1	33623	15.000	Sector cadastral:16 Teren neimprejmuit;

B. Partea II. Proprietari și acte

Inscrieri privitoare la dreptul de proprietate și alte drepturi reale		Referințe
161555 / 02/07/2021		
Act Notarial nr. CONTRACT DE DONATIE:1732, din 25/06/2021 emis de NP Gherghe Anca - Costina ;		
B1	Intabulare, drept de PROPRIETATE, dobândit prin Conventie, cota actuala 1/1, cota initiala 1/1 1) BURTEA DUMITRU	A1

C. Partea III. SARCINI .

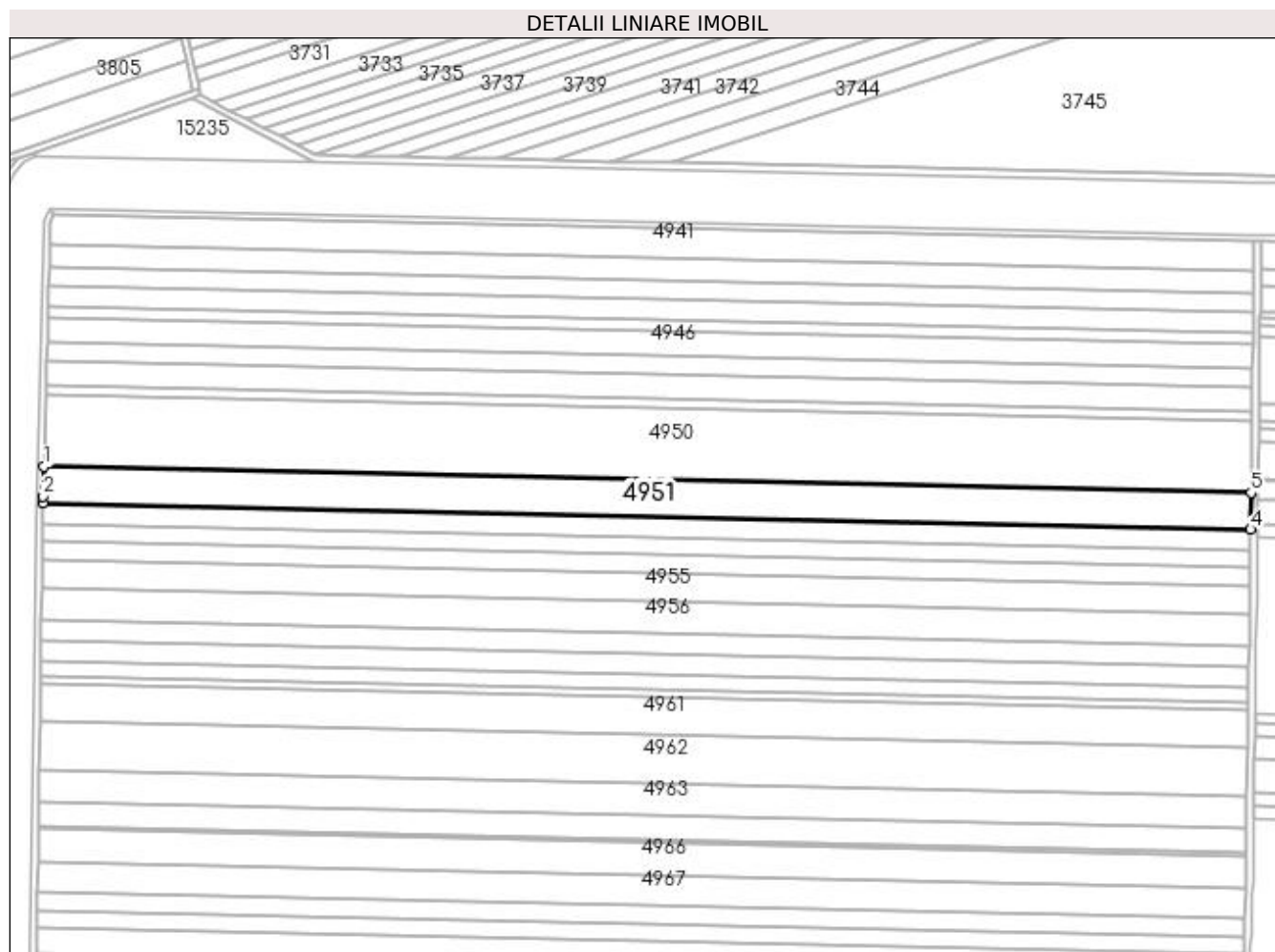
Inscrieri privind dezmembramintele dreptului de proprietate, drepturi reale de garanție și sarcini	Referințe
NU SUNT	

Anexa Nr. 1 La Partea I

Teren

Nr cadastral	Suprafața (mp)*	Observații / Referințe
33623	15.000	

* Suprafața este determinată în planul de proiecție Stereo 70.



Date referitoare la teren

Crt	Categorie folosință	Intra vilan	Suprafața (mp)	Tarla	Parcelă	Nr. topo	Observații / Referințe
1	arabil	NU	15.000	53	10/5	-	

Lungime Segmente

1) Valorile lungimilor segmentelor sunt obținute din proiecție în plan.

Punct început	X / Y	Punct sfârșit	X / Y	Lungime segment (** (m)
1	349.036,285 286.051,314	2	349.035,835 286.033,879	17.441
2	349.035,835 286.033,879	3	349.035,779 286.029,971	3.908
3	349.035,779 286.029,971	4	349.738,312 286.014,667	702.7
4	349.738,312 286.014,667	5	349.738,591 286.036,016	21.351
5	349.738,591 286.036,016	1	349.036,285 286.051,314	702.473

**** Lungimile segmentelor sunt determinate în planul de proiecție Stereo 70 și sunt rotunjite la 1 milimetru.**

***** Distanța dintre puncte este formată din segmente cumulate ce sunt mai mici decât valoarea 1 milimetru.**

**DATE DESPRE IMOBILUL NR. 4952**

Oficiul de Cadastru și Publicitate Imobiliară DOLJ
Biroul de Cadastru și Publicitate Imobiliară Craiova

A. Partea I. Descrierea imobilului

TEREN Extravilan

Adresa: Jud. Dolj, T 53, P 10/5

Nr. Crt	Nr cadastral Nr. topografic	Suprafața* (mp)	Observații / Referințe
A1	33624	8.826	Sector cadastral:16 Teren neimprejmuit;

B. Partea II. Proprietari și acte

Inscrieri privitoare la dreptul de proprietate și alte drepturi reale		Referințe
161543 / 02/07/2021		
Act Notarial nr. CM:270, din 23/12/2019 emis de BNP NEAMTU CORNELIA (act administrativ nr. TDP nr.4185 , din 17.09.2004 , emis de CJ DOLJ);		
B1	Intabulare, drept de PROPRIETATE, dobandit prin Succesiune, cota actuala 1/1, cota initiala 1/1 1) BURTEA JAN	A1

C. Partea III. SARCINI .

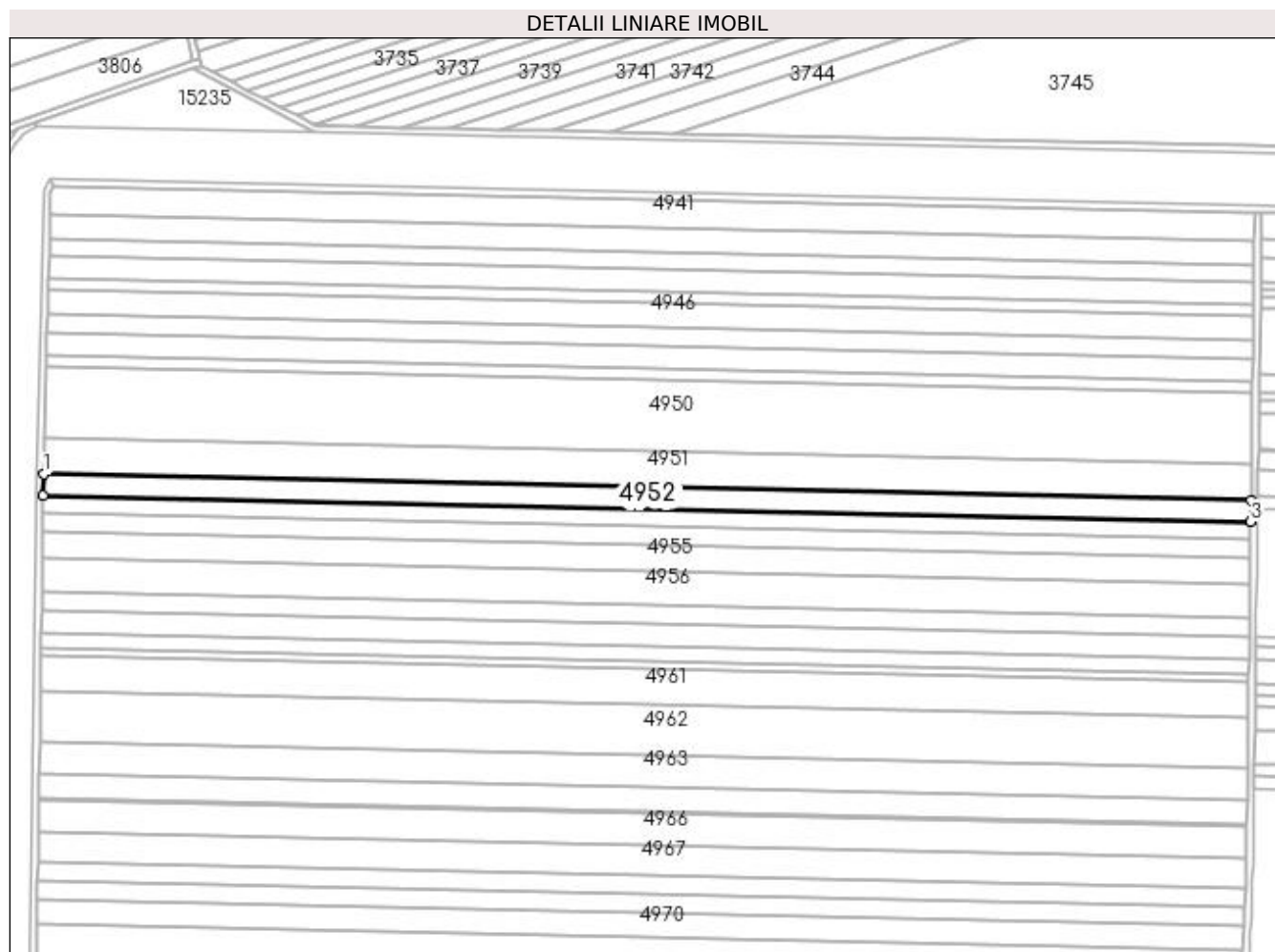
Inscrieri privind dezmembramintele dreptului de proprietate, drepturi reale de garanție și sarcini	Referințe
NU SUNT	

Anexa Nr. 1 La Partea I

Teren

Nr cadastral	Suprafața (mp)*	Observații / Referințe
33624	8.826	

* Suprafața este determinată în planul de proiecție Stereo 70.



Date referitoare la teren

Crt	Categorie folosință	Intra vilan	Suprafața (mp)	Tarla	Parcelă	Nr. topo	Observații / Referințe
1	arabil	NU	8.826	53	10/5	-	

Lungime Segmente

1) Valorile lungimilor segmentelor sunt obținute din proiecție în plan.

Punct început	X / Y	Punct sfârșit	X / Y	Lungime segment (** (m)
1	349.035,779 286.029,971	2	349.035,598 286.017,412	12.56
2	349.035,598 286.017,412	3	349.738,148 286.002,108	702.717
3	349.738,148 286.002,108	4	349.738,312 286.014,667	12.56
4	349.738,312 286.014,667	1	349.035,779 286.029,971	702.7

**** Lungimile segmentelor sunt determinate în planul de proiecție Stereo 70 și sunt rotunjite la 1 milimetru.**

***** Distanța dintre puncte este formată din segmente cumulate ce sunt mai mici decât valoarea 1 milimetru.**

**DATE DESPRE IMOBILUL NR. 4953**

Oficiul de Cadastru și Publicitate Imobiliară DOLJ
Biroul de Cadastru și Publicitate Imobiliară Craiova

A. Partea I. Descrierea imobilului

TEREN Extravilan

Adresa: Jud. Dolj, T 53, P 12

Nr. Crt	Nr cadastral Nr. topografic	Suprafața* (mp)	Observații / Referințe
A1		6.762	Sector cadastral:16 Teren neimprejmuit;

B. Partea II. Proprietari și acte

Inscrieri privitoare la dreptul de proprietate și alte drepturi reale	Referințe
0 / 19/05/2022	
Act Administrativ nr. TDP:2778-59334, din 26/04/1999 emis de COMISIA JUDETEANA DOLJ;	
B1	A1
Intabulare, drept de PROPRIETATE, dobandit prin Reconstituire, cota actuala 1/1, cota initiala 1/1 1) DUMITRESCU TEODOR, LIPSA CNP	

C. Partea III. SARCINI .

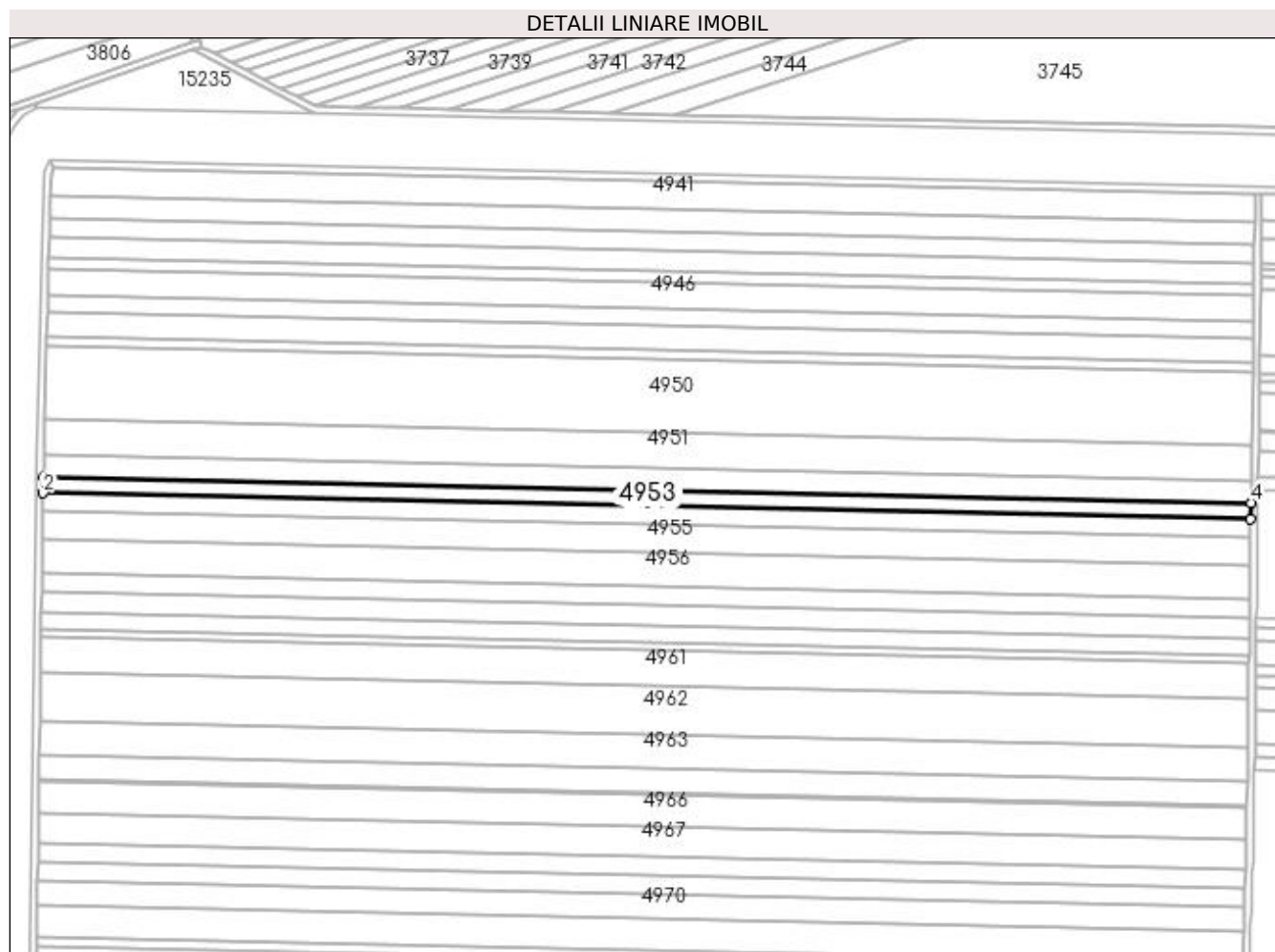
Inscrieri privind dezmembramintele dreptului de proprietate, drepturi reale de garanție și sarcini	Referințe
NU SUNT	

Anexa Nr. 1 La Partea I

Teren

Nr cadastral	Suprafața (mp)*	Observații / Referințe
	6.762	

* Suprafața este determinată în planul de proiecție Stereo 70.



Date referitoare la teren

Crt	Categorie folosință	Intra vilan	Suprafața (mp)	Tarla	Parcelă	Nr. topo	Observații / Referințe
1	arabil	NU	6.762	53	12	-	

Lungime Segmente

1) Valorile lungimilor segmentelor sunt obținute din proiecție în plan.

Punct început	X / Y	Punct sfârșit	X / Y	Lungime segment (** (m)
1	349.035,598 286.017,412	2	349.035,459 286.007,79	9.623
2	349.035,459 286.007,79	3	349.738,022 285.992,486	702.73
3	349.738,022 285.992,486	4	349.738,148 286.002,108	9.623
4	349.738,148 286.002,108	1	349.035,598 286.017,412	702.717

**** Lungimile segmentelor sunt determinate în planul de proiecție Stereo 70 și sunt rotunjite la 1 milimetru.**

***** Distanța dintre puncte este formată din segmente cumulate ce sunt mai mici decât valoarea 1 milimetru.**

**DATE DESPRE IMOBILUL NR. 4954**

Oficiul de Cadastru și Publicitate Imobiliară DOLJ
Biroul de Cadastru și Publicitate Imobiliară Craiova

A. Partea I. Descrierea imobilului

TEREN Extravilan

Adresa: Jud. Dolj, T 53, P 13

Nr. Crt	Nr cadastral Nr. topografic	Suprafața* (mp)	Observații / Referințe
A1		7.658	Sector cadastral:16 Teren neimprejmuit;

B. Partea II. Proprietari și acte

Inscrieri privitoare la dreptul de proprietate și alte drepturi reale		Referințe
0 / 02/06/2022		
Act Notarial nr. CM:251, din 14/08/2008 emis de BNP STOENESCU FLOREA (CM:341/20.09.2004;);		
B1	Intabulare, drept de PROPRIETATE, dobandit prin Succesiune, cota actuala 1/1, cota initiala 1/1 1) CORBOS ELENA	A1

C. Partea III. SARCINI .

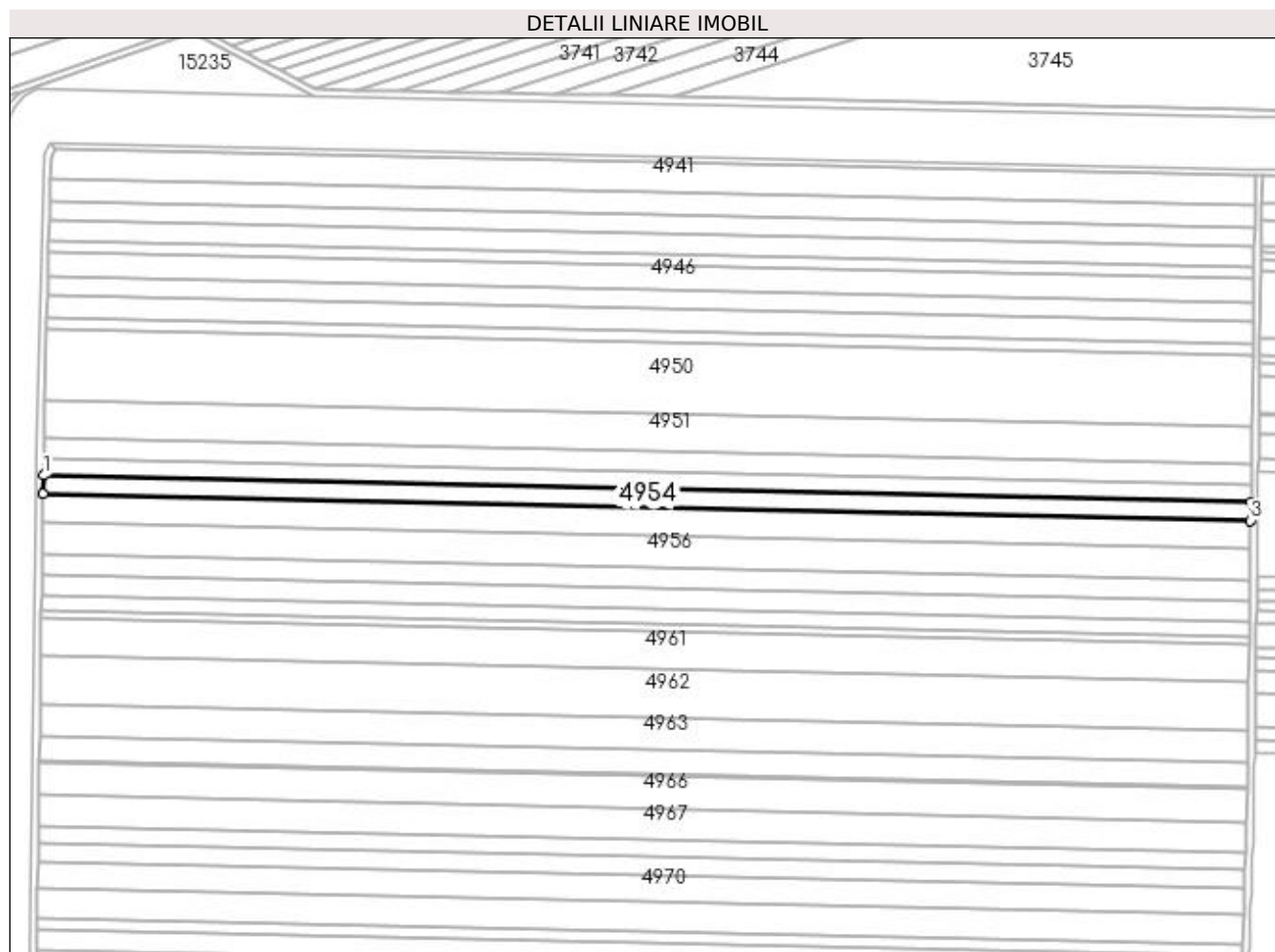
Inscrieri privind dezmembramintele dreptului de proprietate, drepturi reale de garanție și sarcini	Referințe
NU SUNT	

Anexa Nr. 1 La Partea I

Teren

Nr cadastral	Suprafața (mp)*	Observații / Referințe
	7.658	

* Suprafața este determinată în planul de proiecție Stereo 70.



Date referitoare la teren

Crt	Categorie folosință	Intra vilan	Suprafața (mp)	Tarla	Parcelă	Nr. topo	Observații / Referințe
1	arabil	NU	7.658	53	13	-	

Lungime Segmente

1) Valorile lungimilor segmentelor sunt obținute din proiecție în plan.

Punct început	X / Y	Punct sfârșit	X / Y	Lungime segment (** (m)
1	349.035,459 286.007,79	2	349.035,303 285.996,893	10.898
2	349.035,303 285.996,893	3	349.737,88 285.981,589	702.744
3	349.737,88 285.981,589	4	349.738,022 285.992,486	10.898
4	349.738,022 285.992,486	1	349.035,459 286.007,79	702.73

**** Lungimile segmentelor sunt determinate în planul de proiecție Stereo 70 și sunt rotunjite la 1 milimetru.**

***** Distanța dintre puncte este formată din segmente cumulate ce sunt mai mici decât valoarea 1 milimetru.**

**DATE DESPRE IMOBILUL NR. 4955**

Oficiul de Cadastru și Publicitate Imobiliară DOLJ
Biroul de Cadastru și Publicitate Imobiliară Craiova

A. Partea I. Descrierea imobilului

TEREN Extravilan

Adresa: Jud. Dolj, T 53, P 14

Nr. Crt	Nr cadastral Nr. topografic	Suprafața* (mp)	Observații / Referințe
A1		11.190	Sector cadastral:16 Teren neimprejmuit;

B. Partea II. Proprietari și acte

Inscrieri privitoare la dreptul de proprietate și alte drepturi reale	Referințe
0 / 02/06/2022	
Act Notarial nr. CM:251, din 14/08/2008 emis de BNP STOENESCU FLOREA (CM:209/19.08.2003);	
B1	A1
Intabulare, drept de PROPRIETATE, dobandit prin Succesiune, cota actuala 1/1, cota initiala 1/1 1) CORBOS ELENA	

C. Partea III. SARCINI .

Inscrieri privind dezmembramintele dreptului de proprietate, drepturi reale de garanție și sarcini	Referințe
NU SUNT	


Anexa Nr. 1 La Partea I

Teren

Nr cadastral	Suprafața (mp)*	Observații / Referințe
	11.190	

* Suprafața este determinată în planul de proiecție Stereo 70.

DETALII LINIARE IMOBIL



Date referitoare la teren

Crt	Categorie folosință	Intra vilan	Suprafața (mp)	Tarla	Parcelă	Nr. topo	Observații / Referințe
1	arabil	NU	11.190	53	14	-	

Lungime Segmente

1) Valorile lungimilor segmentelor sunt obținute din proiecție în plan.

Punct început	X / Y	Punct sfârșit	X / Y	Lungime segment (** (m)
1	349.035,303 285.996,893	2	349.035,073 285.980,971	15.924
2	349.035,073 285.980,971	3	349.737,672 285.965,667	702.766
3	349.737,672 285.965,667	4	349.737,88 285.981,589	15.923
4	349.737,88 285.981,589	1	349.035,303 285.996,893	702.744

**** Lungimile segmentelor sunt determinate în planul de proiecție Stereo 70 și sunt rotunjite la 1 milimetru.**

***** Distanța dintre puncte este formată din segmente cumulate ce sunt mai mici decât valoarea 1 milimetru.**

**DATE DESPRE IMOBILUL NR. 4956**

Oficiul de Cadastru și Publicitate Imobiliară DOLJ
Biroul de Cadastru și Publicitate Imobiliară Craiova

A. Partea I. Descrierea imobilului

TEREN Extravilan

Adresa: Jud. Dolj, T 53, P 15

Nr. Crt	Nr cadastral Nr. topografic	Suprafața* (mp)	Observații / Referințe
A1		13.480	Sector cadastral:16 Teren neimprejmuit;

B. Partea II. Proprietari și acte

Inscrieri privitoare la dreptul de proprietate și alte drepturi reale	Referințe
0 / 19/05/2022	
Act Administrativ nr. TDP:804-59573, din 21/07/1994 emis de COMISIA JUDETEANA DOLJ;	
B1	A1
Intabulare, drept de PROPRIETATE, dobândit prin Reconstituire, cota actuala 1/1, cota initiala 1/1 1) ANGHEL ELISABETA, LIPSA CNP	

C. Partea III. SARCINI .

Inscrieri privind dezmembramintele dreptului de proprietate, drepturi reale de garanție și sarcini	Referințe
NU SUNT	


Anexa Nr. 1 La Partea I

Teren

Nr cadastral	Suprafața (mp)*	Observații / Referințe
	13.480	

* Suprafața este determinată în planul de proiecție Stereo 70.

DETALII LINIARE IMOBIL



Date referitoare la teren

Crt	Categorie folosință	Intravilan	Suprafața (mp)	Tarla	Parcelă	Nr. topo	Observații / Referințe
1	arabil	NU	13.480	53	15	-	

Lungime Segmente

1) Valorile lungimilor segmentelor sunt obținute din proiecție în plan.

Punct început	X / Y	Punct sfârșit	X / Y	Lungime segment (** (m)
1	349.035,073 285.980,971	2	349.034,797 285.961,792	19.181
2	349.034,797 285.961,792	3	349.737,421 285.946,487	702.791
3	349.737,421 285.946,487	4	349.737,672 285.965,667	19.182
4	349.737,672 285.965,667	1	349.035,073 285.980,971	702.766

**** Lungimile segmentelor sunt determinate în planul de proiecție Stereo 70 și sunt rotunjite la 1 milimetru.**

***** Distanța dintre puncte este formată din segmente cumulate ce sunt mai mici decât valoarea 1 milimetru.**

**DATE DESPRE IMOBILUL NR. 4957**

Oficiul de Cadastru și Publicitate Imobiliară DOLJ
Biroul de Cadastru și Publicitate Imobiliară Craiova

A. Partea I. Descrierea imobilului

TEREN Extravilan

Adresa: Jud. Dolj, T 53, P 16

Nr. Crt	Nr cadastral Nr. topografic	Suprafața* (mp)	Observații / Referințe
A1		8.000	Sector cadastral:16 Teren neimprejmuit;

B. Partea II. Proprietari și acte

Inscrieri privitoare la dreptul de proprietate și alte drepturi reale	Referințe
0 / 19/05/2022	
Act Administrativ nr. TDP:802-59573, din 21/07/1994 emis de COMISIA JUDETEANA DOLJ;	
B1	A1
Intabulare, drept de PROPRIETATE, dobândit prin Reconstituire, cota actuala 1/1, cota initiala 1/1 1) SPINU GEORGETA, LIPSA CNP	

C. Partea III. SARCINI .

Inscrieri privind dezmembramintele dreptului de proprietate, drepturi reale de garanție și sarcini	Referințe
NU SUNT	


Anexa Nr. 1 La Partea I

Teren

Nr cadastral	Suprafața (mp)*	Observații / Referințe
	8.000	

* Suprafața este determinată în planul de proiecție Stereo 70.

DETALII LINIARE IMOBIL



Date referitoare la teren

Crt	Categorie folosință	Intra vilan	Suprafața (mp)	Tarla	Parcelă	Nr. topo	Observații / Referințe
1	arabil	NU	8.000	53	16	-	

Lungime Segmente

1) Valorile lungimilor segmentelor sunt obținute din proiecție în plan.

Punct început	X / Y	Punct sfârșit	X / Y	Lungime segment (** (m)
1	349.737,421 285.946,487	2	349.034,797 285.961,792	702.791
2	349.034,797 285.961,792	3	349.034,634 285.950,41	11.383
3	349.034,634 285.950,41	4	349.737,273 285.935,104	702.806
4	349.737,273 285.935,104	1	349.737,421 285.946,487	11.384

**** Lungimile segmentelor sunt determinate în planul de proiecție Stereo 70 și sunt rotunjite la 1 milimetru.**

***** Distanța dintre puncte este formată din segmente cumulate ce sunt mai mici decât valoarea 1 milimetru.**

**DATE DESPRE IMOBILUL NR. 4958**

Oficiul de Cadastru și Publicitate Imobiliară DOLJ
Biroul de Cadastru și Publicitate Imobiliară Craiova

A. Partea I. Descrierea imobilului

TEREN Extravilan

Adresa: Jud. Dolj, T 53, P 17

Nr. Crt	Nr cadastral Nr. topografic	Suprafața* (mp)	Observații / Referințe
A1		8.800	Sector cadastral:16 Teren neimprejmuit;

B. Partea II. Proprietari și acte

Inscrieri privitoare la dreptul de proprietate și alte drepturi reale	Referințe
0 / 19/05/2022	
Act Administrativ nr. TDP:938-9693, din 16/05/1994 emis de COMISIA JUDETEANA DOLJ;	
B1	A1
Intabulare, drept de PROPRIETATE, dobandit prin Reconstituire, cota actuala 1/1, cota initiala 1/1 1) COCLITU MARIN, LIPSA CNP	

C. Partea III. SARCINI .

Inscrieri privind dezmembramintele dreptului de proprietate, drepturi reale de garanție și sarcini	Referințe
NU SUNT	


Anexa Nr. 1 La Partea I

Teren

Nr cadastral	Suprafața (mp)*	Observații / Referințe
	8.800	

* Suprafața este determinată în planul de proiecție Stereo 70.

DETALII LINIARE IMOBIL



Date referitoare la teren

Crt	Categorie folosință	Intra vilan	Suprafața (mp)	Tarla	Parcelă	Nr. topo	Observații / Referințe
1	arabil	NU	8.800	53	17	-	

Lungime Segmente

1) Valorile lungimilor segmentelor sunt obținute din proiecție în plan.

Punct început	X / Y	Punct sfârșit	X / Y	Lungime segment (** (m)
1	349.737,273 285.935,104	2	349.034,634 285.950,41	702.806
2	349.034,634 285.950,41	3	349.034,453 285.937,889	12.522
3	349.034,453 285.937,889	4	349.737,109 285.922,584	702.823
4	349.737,109 285.922,584	1	349.737,273 285.935,104	12.521

**** Lungimile segmentelor sunt determinate în planul de proiecție Stereo 70 și sunt rotunjite la 1 milimetru.**

***** Distanța dintre puncte este formată din segmente cumulate ce sunt mai mici decât valoarea 1 milimetru.**

**DATE DESPRE IMOBILUL NR. 4959**

Oficiul de Cadastru și Publicitate Imobiliară DOLJ
Biroul de Cadastru și Publicitate Imobiliară Craiova

A. Partea I. Descrierea imobilului

TEREN Extravilan

Adresa: Jud. Dolj, T 53, P 18

Nr. Crt	Nr cadastral Nr. topografic	Suprafața* (mp)	Observații / Referințe
A1		6.200	Sector cadastral:16 Teren neimprejmuit;

B. Partea II. Proprietari și acte

Inscrieri privitoare la dreptul de proprietate și alte drepturi reale		Referințe
0 / 19/05/2022		
Act Administrativ nr. TDP:844-59573, din 03/05/1994 emis de COMISIA JUDETEANA DOLJ (CERTIF. DE DECES: DZ318631/11.03.2012;);		
B1	Intabulare, drept de PROPRIETATE, dobandit prin Reconstituire, cota actuala 1/1, cota initiala 1/1 1) COCLITU MARIN, DECEDAT DEFUNCT:Da	A1

C. Partea III. SARCINI .

Inscrieri privind dezmembramintele dreptului de proprietate, drepturi reale de garanție și sarcini	Referințe
NU SUNT	


Anexa Nr. 1 La Partea I

Teren

Nr cadastral	Suprafața (mp)*	Observații / Referințe
	6.200	

* Suprafața este determinată în planul de proiecție Stereo 70.

DETALII LINIARE IMOBIL



Date referitoare la teren

Crt	Categorie folosință	Intra vilan	Suprafața (mp)	Tarla	Parcelă	Nr. topo	Observații / Referințe
1	arabil	NU	6.200	53	18	-	

Lungime Segmente

1) Valorile lungimilor segmentelor sunt obținute din proiecție în plan.

Punct început	X / Y	Punct sfârșit	X / Y	Lungime segment (** (m)
1	349.034,453 285.937,889	2	349.034,326 285.929,069	8.821
2	349.034,326 285.929,069	3	349.736,994 285.913,762	702.835
3	349.736,994 285.913,762	4	349.737,109 285.922,584	8.823
4	349.737,109 285.922,584	1	349.034,453 285.937,889	702.823

**** Lungimile segmentelor sunt determinate în planul de proiecție Stereo 70 și sunt rotunjite la 1 milimetru.**

***** Distanța dintre puncte este formată din segmente cumulate ce sunt mai mici decât valoarea 1 milimetru.**

**DATE DESPRE IMOBILUL NR. 4960**

Oficiul de Cadastru și Publicitate Imobiliară DOLJ
Biroul de Cadastru și Publicitate Imobiliară Craiova

A. Partea I. Descrierea imobilului

TEREN Extravilan

Adresa: Jud. Dolj, T 53, P 19

Nr. Crt	Nr cadastral Nr. topografic	Suprafața* (mp)	Observații / Referințe
A1		3.062	Sector cadastral:16 Teren neimprejmuit;

B. Partea II. Proprietari și acte

Inscrieri privitoare la dreptul de proprietate și alte drepturi reale	Referințe
0 / 19/05/2022	
Act Administrativ nr. TDP:579-48414, din 22/02/1994 emis de COMISIA JUDETEANA DOLJ;	
B1	A1
Intabulare, drept de PROPRIETATE, dobândit prin Reconstituire, cota actuala 1/1, cota initiala 1/1	
1) BUDICA IOANA, LIPSA CNP	
2) MERTESCU ELENA, LIPSA CNP	

C. Partea III. SARCINI .

Inscrieri privind dezmembramintele dreptului de proprietate, drepturi reale de garanție și sarcini	Referințe
NU SUNT	


Anexa Nr. 1 La Partea I

Teren

Nr cadastral	Suprafața (mp)*	Observații / Referințe
	3.062	

* Suprafața este determinată în planul de proiecție Stereo 70.

DETALII LINIARE IMOBIL



Date referitoare la teren

Crt	Categorie folosință	Intra vilan	Suprafața (mp)	Tarla	Parcelă	Nr. topo	Observații / Referințe
1	arabil	NU	3.062	53	19	-	

Lungime Segmente

1) Valorile lungimilor segmentelor sunt obținute din proiecție în plan.

Punct început	X / Y	Punct sfârșit	X / Y	Lungime segment (** (m)
1	349.736,994 285.913,762	2	349.034,326 285.929,069	702.835
2	349.034,326 285.929,069	3	349.034,264 285.924,712	4.357
3	349.034,264 285.924,712	4	349.736,937 285.909,406	702.84
4	349.736,937 285.909,406	1	349.736,994 285.913,762	4.356

**** Lungimile segmentelor sunt determinate în planul de proiecție Stereo 70 și sunt rotunjite la 1 milimetru.**

***** Distanța dintre puncte este formată din segmente cumulate ce sunt mai mici decât valoarea 1 milimetru.**

**DATE DESPRE IMOBILUL NR. 4961**

Oficiul de Cadastru și Publicitate Imobiliară DOLJ
Biroul de Cadastru și Publicitate Imobiliară Craiova

A. Partea I. Descrierea imobilului

TEREN Extravilan

Adresa: Jud. Dolj, T 53, P 20

Nr. Crt	Nr cadastral Nr. topografic	Suprafața* (mp)	Observații / Referințe
A1	33838	15.136	Sector cadastral:16 Teren neimprejmuit;

B. Partea II. Proprietari și acte

Inscrieri privitoare la dreptul de proprietate și alte drepturi reale	Referințe
266878 / 05/11/2021	
Act Notarial nr. CM:269, din 16/08/2021 emis de BNP STOENESCU FLOREA (ACT ADMINISTRATIV TP 589-48414/28.02.1994 EMIS DE COMISIA JUDETEANA DOLJ;);	
B1	A1
Intabulare, drept de PROPRIETATE, dobandit prin Succesiune, cota actuala 1/1, cota initiala 1/1 1) COTOVEANU GHEORGHE, LIPSA CNP	

C. Partea III. SARCINI .

Inscrieri privind dezmembramintele dreptului de proprietate, drepturi reale de garanție și sarcini	Referințe
NU SUNT	


Anexa Nr. 1 La Partea I

Teren

Nr cadastral	Suprafața (mp)*	Observații / Referințe
33838	15.136	

* Suprafața este determinată în planul de proiecție Stereo 70.

DETALII LINIARE IMOBIL



Date referitoare la teren

Crt	Categorie folosință	Intra vilan	Suprafața (mp)	Tarla	Parcelă	Nr. topo	Observații / Referințe
1	arabil	NU	15.136	53	20	-	

Lungime Segmente

1) Valorile lungimilor segmentelor sunt obținute din proiecție în plan.

Punct început	X / Y	Punct sfârșit	X / Y	Lungime segment (** (m)
1	349.034,264 285.924,712	2	349.033,954 285.903,179	21.535
2	349.033,954 285.903,179	3	349.736,656 285.887,872	702.869
3	349.736,656 285.887,872	4	349.736,937 285.909,406	21.536
4	349.736,937 285.909,406	1	349.034,264 285.924,712	702.84

**** Lungimile segmentelor sunt determinate în planul de proiecție Stereo 70 și sunt rotunjite la 1 milimetru.**

***** Distanța dintre puncte este formată din segmente cumulate ce sunt mai mici decât valoarea 1 milimetru.**

**DATE DESPRE IMOBILUL NR. 4962**

Oficiul de Cadastru și Publicitate Imobiliară DOLJ
Biroul de Cadastru și Publicitate Imobiliară Craiova

A. Partea I. Descrierea imobilului

TEREN Extravilan

Adresa: Jud. Dolj, T 53, P 21

Nr. Crt	Nr cadastral Nr. topografic	Suprafața* (mp)	Observații / Referințe
A1		20.000	Sector cadastral:16 Teren neimprejmuit;

B. Partea II. Proprietari și acte

Inscrieri privitoare la dreptul de proprietate și alte drepturi reale	Referințe
0 / 19/05/2022	
Act Administrativ nr. TDP:901-9693, din 10/05/1994 emis de COMISIA JUDETEANA DOLJ;	
B1	A1
Intabulare, drept de PROPRIETATE, dobândit prin Reconstituire, cota actuala 1/1, cota initiala 1/1 1) DINU VASILE , LIPSA CNP	


C. Partea III. SARCINI .

Inscrieri privind dezmembramintele dreptului de proprietate, drepturi reale de garanție și sarcini	Referințe
NU SUNT	

Anexa Nr. 1 La Partea I**Teren**

Nr cadastral	Suprafața (mp)*	Observații / Referințe
	20.000	

* Suprafața este determinată în planul de proiecție Stereo 70.

DETALII LINIARE IMOBIL**Date referitoare la teren**

Crt	Categorie folosință	Intravilan	Suprafața (mp)	Tarla	Parcelă	Nr. topo	Observații / Referințe
1	arabil	NU	20.000	53	21	-	

Lungime Segmente

1) Valorile lungimilor segmentelor sunt obținute din proiecție în plan.

Punct început	X / Y	Punct sfârșit	X / Y	Lungime segment (** (m)
1	349.033,954 285.903,179	2	349.033,544 285.874,727	28.455
2	349.033,544 285.874,727	3	349.736,284 285.859,419	702.907
3	349.736,284 285.859,419	4	349.736,656 285.887,872	28.455
4	349.736,656 285.887,872	1	349.033,954 285.903,179	702.869

**** Lungimile segmentelor sunt determinate în planul de proiecție Stereo 70 și sunt rotunjite la 1 milimetru.**

***** Distanța dintre puncte este formată din segmente cumulate ce sunt mai mici decât valoarea 1 milimetru.**

**DATE DESPRE IMOBILUL NR. 4963**

Oficiul de Cadastru și Publicitate Imobiliară DOLJ
Biroul de Cadastru și Publicitate Imobiliară Craiova

A. Partea I. Descrierea imobilului

TEREN Extravilan

Adresa: Jud. Dolj, T 53, P 21

Nr. Crt	Nr cadastral Nr. topografic	Suprafața* (mp)	Observații / Referințe
A1		13.300	Sector cadastral:16 Teren neimprejmuit;

B. Partea II. Proprietari și acte

Inscrieri privitoare la dreptul de proprietate și alte drepturi reale	Referințe
0 / 19/05/2022	
Act Notarial nr. CM:230, din 18/11/2011 emis de BNP STOENESCU FLOREA;	
B1	A1
Intabulare, drept de PROPRIETATE, dobandit prin Succesiune, cota actuala 1/1, cota initiala 1/1 1) BETIU CONSTANTA	

C. Partea III. SARCINI .

Inscrieri privind dezmembramintele dreptului de proprietate, drepturi reale de garanție și sarcini	Referințe
NU SUNT	


Anexa Nr. 1 La Partea I

Teren

Nr cadastral	Suprafața (mp)*	Observații / Referințe
	13.300	

* Suprafața este determinată în planul de proiecție Stereo 70.

DETALII LINIARE IMOBIL



Date referitoare la teren

Crt	Categorie folosință	Intra vilan	Suprafața (mp)	Tarla	Parcelă	Nr. topo	Observații / Referințe
1	arabil	NU	13.300	53	21	-	

Lungime Segmente

1) Valorile lungimilor segmentelor sunt obținute din proiecție în plan.

Punct început	X / Y	Punct sfârșit	X / Y	Lungime segment (** (m)
1	349.033,544 285.874,727	2	349.033,272 285.855,807	18.922
2	349.033,272 285.855,807	3	349.736,037 285.840,499	702.932
3	349.736,037 285.840,499	4	349.736,284 285.859,419	18.922
4	349.736,284 285.859,419	1	349.033,544 285.874,727	702.907

**** Lungimile segmentelor sunt determinate în planul de proiecție Stereo 70 și sunt rotunjite la 1 milimetru.**

***** Distanța dintre puncte este formată din segmente cumulate ce sunt mai mici decât valoarea 1 milimetru.**

**DATE DESPRE IMOBILUL NR. 4964**

Oficiul de Cadastru și Publicitate Imobiliară DOLJ
Biroul de Cadastru și Publicitate Imobiliară Craiova

A. Partea I. Descrierea imobilului

TEREN Extravilan

Adresa: Jud. Dolj, T 53, P 23

Nr. Crt	Nr cadastral Nr. topografic	Suprafața* (mp)	Observații / Referințe
A1		10.000	Sector cadastral:16 Teren neimprejmuit;

B. Partea II. Proprietari și acte

Inscrieri privitoare la dreptul de proprietate și alte drepturi reale	Referințe
0 / 19/05/2022	
Act Notarial nr. CM:248, din 04/08/2021 emis de BNP STOENESCU FLOREA;	
B1	A1
Intabulare, drept de PROPRIETATE, dobandit prin Succesiune, cota actuala 1/1, cota initiala 1/1 1) PALEA DORINA	

C. Partea III. SARCINI .

Inscrieri privind dezmembramintele dreptului de proprietate, drepturi reale de garanție și sarcini	Referințe
NU SUNT	


Anexa Nr. 1 La Partea I

Teren

Nr cadastral	Suprafața (mp)*	Observații / Referințe
	10.000	

* Suprafața este determinată în planul de proiecție Stereo 70.

DETALII LINIARE IMOBIL



Date referitoare la teren

Crt	Categorie folosință	Intra vilan	Suprafața (mp)	Tarla	Parcelă	Nr. topo	Observații / Referințe
1	arabil	NU	10.000	53	23	-	

Lungime Segmente

1) Valorile lungimilor segmentelor sunt obținute din proiecție în plan.

Punct început	X / Y	Punct sfârșit	X / Y	Lungime segment (** (m)
1	349.736,037 285.840,499	2	349.033,272 285.855,807	702.932
2	349.033,272 285.855,807	3	349.033,067 285.841,583	14.225
3	349.033,067 285.841,583	4	349.735,851 285.826,274	702.951
4	349.735,851 285.826,274	1	349.736,037 285.840,499	14.226

**** Lungimile segmentelor sunt determinate în planul de proiecție Stereo 70 și sunt rotunjite la 1 milimetru.**

***** Distanța dintre puncte este formată din segmente cumulate ce sunt mai mici decât valoarea 1 milimetru.**

**DATE DESPRE IMOBILUL NR. 4965**

Oficiul de Cadastru și Publicitate Imobiliară DOLJ
Biroul de Cadastru și Publicitate Imobiliară Craiova

A. Partea I. Descrierea imobilului

TEREN Extravilan

Adresa: Jud. Dolj, T 53, P 25

Nr. Crt	Nr cadastral Nr. topografic	Suprafața* (mp)	Observații / Referințe
A1		821	Sector cadastral:16 Teren neimprejmuit;

B. Partea II. Proprietari și acte

Inscrieri privitoare la dreptul de proprietate și alte drepturi reale	Referințe
0 / 19/05/2022	
Act Administrativ nr. TDP:2437-19512, din 22/01/1997 emis de COMISIA JUDETEANA DOLJ;	
B1	A1
Intabulare, drept de PROPRIETATE, dobandit prin Reconstituire, cota actuala 1/1, cota initiala 1/1 1) SANDU EUGENIA, LIPSA CNP	

C. Partea III. SARCINI .

Inscrieri privind dezmembramintele dreptului de proprietate, drepturi reale de garanție și sarcini	Referințe
NU SUNT	


Anexa Nr. 1 La Partea I

Teren

Nr cadastral	Suprafața (mp)*	Observații / Referințe
	821	

* Suprafața este determinată în planul de proiecție Stereo 70.

DETALII LINIARE IMOBIL



Date referitoare la teren

Crt	Categorie folosință	Intra vilan	Suprafața (mp)	Tarla	Parcelă	Nr. topo	Observații / Referințe
1	arabil	NU	821	53	25	-	

Lungime Segmente

1) Valorile lungimilor segmentelor sunt obținute din proiecție în plan.

Punct început	X / Y	Punct sfârșit	X / Y	Lungime segment (** (m)
1	349.735,851 285.826,274	2	349.033,067 285.841,583	702.951
2	349.033,067 285.841,583	3	349.033,05 285.840,415	1.168
3	349.033,05 285.840,415	4	349.735,836 285.825,106	702.953
4	349.735,836 285.825,106	1	349.735,851 285.826,274	1.168

**** Lungimile segmentelor sunt determinate în planul de proiecție Stereo 70 și sunt rotunjite la 1 milimetru.**

***** Distanța dintre puncte este formată din segmente cumulate ce sunt mai mici decât valoarea 1 milimetru.**

**DATE DESPRE IMOBILUL NR. 4966**

Oficiul de Cadastru și Publicitate Imobiliară DOLJ
Biroul de Cadastru și Publicitate Imobiliară Craiova

A. Partea I. Descrierea imobilului

TEREN Extravilan

Adresa: Jud. Dolj, T 53, P 26

Nr. Crt	Nr cadastral Nr. topografic	Suprafața* (mp)	Observații / Referințe
A1		13.116	Sector cadastral:16 Teren neimprejmuit;

B. Partea II. Proprietari și acte

Inscrieri privitoare la dreptul de proprietate și alte drepturi reale	Referințe
0 / 19/05/2022	
Act Administrativ nr. TDP:2776-59334, din 15/04/1999 emis de COMISIA JUDETEANA DOLJ;	
B1	A1
Intabulare, drept de PROPRIETATE, dobandit prin Reconstituire, cota actuala 1/1, cota initiala 1/1 1) TEODORESCU MARIA, LIPSA CNP	


C. Partea III. SARCINI .

Inscrieri privind dezmembramintele dreptului de proprietate, drepturi reale de garanție și sarcini	Referințe
NU SUNT	

Anexa Nr. 1 La Partea I**Teren**

Nr cadastral	Suprafața (mp)*	Observații / Referințe
	13.116	

* Suprafața este determinată în planul de proiecție Stereo 70.

DETALII LINIARE IMOBIL**Date referitoare la teren**

Crt	Categorie folosință	Intra vilan	Suprafața (mp)	Tarla	Parcelă	Nr. topo	Observații / Referințe
1	arabil	NU	13.116	53	26	-	

Lungime Segmente

1) Valorile lungimilor segmentelor sunt obținute din proiecție în plan.

Punct început	X / Y	Punct sfârșit	X / Y	Lungime segment (** (m)
1	349.033,05 285.840,415	2	349.032,782 285.821,758	18.659
2	349.032,782 285.821,758	3	349.735,592 285.806,449	702.977
3	349.735,592 285.806,449	4	349.735,836 285.825,106	18.659
4	349.735,836 285.825,106	1	349.033,05 285.840,415	702.953

**** Lungimile segmentelor sunt determinate în planul de proiecție Stereo 70 și sunt rotunjite la 1 milimetru.**

***** Distanța dintre puncte este formată din segmente cumulate ce sunt mai mici decât valoarea 1 milimetru.**

**DATE DESPRE IMOBILUL NR. 4967**

Oficiul de Cadastru și Publicitate Imobiliară DOLJ
Biroul de Cadastru și Publicitate Imobiliară Craiova

A. Partea I. Descrierea imobilului

TEREN Extravilan

Adresa: Jud. Dolj, T 53, P 26

Nr. Crt	Nr cadastral Nr. topografic	Suprafața* (mp)	Observații / Referințe
A1		12.394	Sector cadastral:16 Teren neimprejmuit;

B. Partea II. Proprietari și acte

Inscrieri privitoare la dreptul de proprietate și alte drepturi reale	Referințe
0 / 19/05/2022	
Act Notarial nr. ACT DE PARTAJ VOLUNTAR:511, din 11/03/2015 emis de BNP DRAGANCEA OFELIA;	
B1	A1
Intabulare, drept de PROPRIETATE, dobandit prin lesire Din Indiviziune, cota actuala 1/1, cota initiala 1/1 1) BARBU GEORGETA , LIPSA CNP	

C. Partea III. SARCINI .

Inscrieri privind dezmembramintele dreptului de proprietate, drepturi reale de garanție și sarcini	Referințe
NU SUNT	


Anexa Nr. 1 La Partea I

Teren

Nr cadastral	Suprafața (mp)*	Observații / Referințe
	12.394	

* Suprafața este determinată în planul de proiecție Stereo 70.

DETALII LINIARE IMOBIL



Date referitoare la teren

Crt	Categorie folosință	Intravilan	Suprafața (mp)	Tarla	Parcelă	Nr. topo	Observații / Referințe
1	arabil	NU	12.394	53	26	-	

Lungime Segmente

1) Valorile lungimilor segmentelor sunt obținute din proiecție în plan.

Punct început	X / Y	Punct sfârșit	X / Y	Lungime segment (** (m)
1	349.032,782 285.821,758	2	349.032,528 285.804,125	17.635
2	349.032,528 285.804,125	3	349.735,022 285.788,823	702.661
3	349.735,022 285.788,823	4	349.735,551 285.803,315	14.502
4	349.735,551 285.803,315	5	349.735,592 285.806,449	3.134
5	349.735,592 285.806,449	1	349.032,782 285.821,758	702.977

**** Lungimile segmentelor sunt determinate în planul de proiecție Stereo 70 și sunt rotunjite la 1 milimetru.**

***** Distanța dintre puncte este formată din segmente cumulate ce sunt mai mici decât valoarea 1 milimetru.**

**DATE DESPRE IMOBILUL NR. 4968**

Oficiul de Cadastru și Publicitate Imobiliară DOLJ
Biroul de Cadastru și Publicitate Imobiliară Craiova

A. Partea I. Descrierea imobilului

TEREN Extravilan

Adresa: Jud. Dolj, T 53, P 24

Nr. Crt	Nr cadastral Nr. topografic	Suprafața* (mp)	Observații / Referințe
A1		7.500	Sector cadastral:16 Teren neimprejmuit;

B. Partea II. Proprietari și acte

Inscrieri privitoare la dreptul de proprietate și alte drepturi reale	Referințe
0 / 19/05/2022	
Act Administrativ nr. TDP:794-58782, din 17/03/1994 emis de COMISIA JUDETEANA DOLJ;	
B1	A1
Intabulare, drept de PROPRIETATE, dobândit prin Reconstituire, cota actuala 1/1, cota initiala 1/1 1) SANDU EUGENIA, LIPSA CNP	

C. Partea III. SARCINI .

Inscrieri privind dezmembramintele dreptului de proprietate, drepturi reale de garanție și sarcini	Referințe
NU SUNT	


Anexa Nr. 1 La Partea I

Teren

Nr cadastral	Suprafața (mp)*	Observații / Referințe
	7.500	

* Suprafața este determinată în planul de proiecție Stereo 70.

DETALII LINIARE IMOBIL



Date referitoare la teren

Crt	Categorie folosință	Intra vilan	Suprafața (mp)	Tarla	Parcelă	Nr. topo	Observații / Referințe
1	arabil	NU	7.500	53	24	-	

Lungime Segmente

1) Valorile lungimilor segmentelor sunt obținute din proiecție în plan.

Punct început	X / Y	Punct sfârșit	X / Y	Lungime segment (** (m)
1	349.032,528 285.804,125	2	349.032,374 285.793,451	10.675
2	349.032,374 285.793,451	3	349.734,632 285.778,154	702.425
3	349.734,632 285.778,154	4	349.735,022 285.788,823	10.676
4	349.735,022 285.788,823	1	349.032,528 285.804,125	702.661

**** Lungimile segmentelor sunt determinate în planul de proiecție Stereo 70 și sunt rotunjite la 1 milimetru.**

***** Distanța dintre puncte este formată din segmente cumulate ce sunt mai mici decât valoarea 1 milimetru.**

**DATE DESPRE IMOBILUL NR. 4969**

Oficiul de Cadastru și Publicitate Imobiliară DOLJ
Biroul de Cadastru și Publicitate Imobiliară Craiova

A. Partea I. Descrierea imobilului

TEREN Extravilan

Adresa: Jud. Dolj, T 53, P 28

Nr. Crt	Nr cadastral Nr. topografic	Suprafața* (mp)	Observații / Referințe
A1	31556	7.500	Sector cadastral:16 Teren neimprejmuit;

B. Partea II. Proprietari și acte

Inscrieri privitoare la dreptul de proprietate și alte drepturi reale		Referințe
2789 / 13/01/2016		
Act Notarial nr. CM:419, din 19/11/2015 emis de BNP STOENESCU FLOREA (TDP nr. 939-9693/16-05-1994 emis de CJ DOLJ);		
B1	Intabulare, drept de PROPRIETATE, dobandit prin Succesiune, cota actuala 1/1, cota initiala 1/1 1) GEANA IULIANA	A1

C. Partea III. SARCINI .


Inscrieri privind dezmembramintele dreptului de proprietate, drepturi reale de garanție și sarcini	Referințe
NU SUNT	

Anexa Nr. 1 La Partea I

Teren

Nr cadastral	Suprafața (mp)*	Observații / Referințe
31556	7.500	

* Suprafața este determinată în planul de proiecție Stereo 70.



Date referitoare la teren

Crt	Categorie folosință	Intra vilan	Suprafața (mp)	Tarla	Parcelă	Nr. topo	Observații / Referințe
1	arabil	NU	7.500	53	28	-	

Lungime Segmente

1) Valorile lungimilor segmentelor sunt obținute din proiecție în plan.

Punct început	X / Y	Punct sfârșit	X / Y	Lungime segment (** (m)
1	349.032,374 285.793,451	2	349.032,221 285.782,772	10.68
2	349.032,221 285.782,772	3	349.734,242 285.767,481	702.188
3	349.734,242 285.767,481	4	349.734,632 285.778,154	10.68
4	349.734,632 285.778,154	1	349.032,374 285.793,451	702.425

**** Lungimile segmentelor sunt determinate în planul de proiecție Stereo 70 și sunt rotunjite la 1 milimetru.**

***** Distanța dintre puncte este formată din segmente cumulate ce sunt mai mici decât valoarea 1 milimetru.**

**DATE DESPRE IMOBILUL NR. 4970**

Oficiul de Cadastru și Publicitate Imobiliară DOLJ
Biroul de Cadastru și Publicitate Imobiliară Craiova

A. Partea I. Descrierea imobilului

TEREN Extravilan

Adresa: Jud. Dolj, T 53, P 28

Nr. Crt	Nr cadastral Nr. topografic	Suprafața* (mp)	Observații / Referințe
A1		10.456	Sector cadastral:16 Teren neimprejmuit;

B. Partea II. Proprietari și acte

Inscrieri privitoare la dreptul de proprietate și alte drepturi reale	Referințe
0 / 19/05/2022	
Act Administrativ nr. TDP:591-48414., din 28/02/1994 emis de COMISIA JUDETEANA DOLJ;	
B1	A1
Intabulare, drept de PROPRIETATE, dobandit prin Reconstituire, cota actuala 1/1, cota initiala 1/1 1) MITROI AURICA, LIPSA CNP	

C. Partea III. SARCINI .

Inscrieri privind dezmembramintele dreptului de proprietate, drepturi reale de garanție și sarcini	Referințe
NU SUNT	


Anexa Nr. 1 La Partea I

Teren

Nr cadastral	Suprafața (mp)*	Observații / Referințe
	10.456	

* Suprafața este determinată în planul de proiecție Stereo 70.

DETALII LINIARE IMOBIL



Date referitoare la teren

Crt	Categorie folosință	Intra vilan	Suprafața (mp)	Tarla	Parcelă	Nr. topo	Observații / Referințe
1	arabil	NU	10.456	53	28	-	

Lungime Segmente

1) Valorile lungimilor segmentelor sunt obținute din proiecție în plan.

Punct început	X / Y	Punct sfârșit	X / Y	Lungime segment (** (m)
1	349.032,221 285.782,772	2	349.032,006 285.767,88	14.894
2	349.032,006 285.767,88	3	349.733,698 285.752,595	701.858
3	349.733,698 285.752,595	4	349.734,242 285.767,481	14.896
4	349.734,242 285.767,481	1	349.032,221 285.782,772	702.188

**** Lungimile segmentelor sunt determinate în planul de proiecție Stereo 70 și sunt rotunjite la 1 milimetru.**

***** Distanța dintre puncte este formată din segmente cumulate ce sunt mai mici decât valoarea 1 milimetru.**

**DATE DESPRE IMOBILUL NR. 4971**

Oficiul de Cadastru și Publicitate Imobiliară DOLJ
Biroul de Cadastru și Publicitate Imobiliară Craiova

A. Partea I. Descrierea imobilului

TEREN Extravilan

Adresa: Jud. Dolj, T 53, P 29

Nr. Crt	Nr cadastral Nr. topografic	Suprafața* (mp)	Observații / Referințe
A1		12.500	Sector cadastral:16 Teren neimprejmuit;

B. Partea II. Proprietari și acte

Inscrieri privitoare la dreptul de proprietate și alte drepturi reale	Referințe
0 / 19/05/2022	
Act Administrativ nr. TDP:585-48414, din 28/02/1994 emis de COMISIA JUDETEANA DOLJ;	
B1	A1
Intabulare, drept de PROPRIETATE, dobandit prin Reconstituire, cota actuala 1/1, cota initiala 1/1 1) ZGLIMBEA CONSTANTA, LIPSA CNP	


C. Partea III. SARCINI .

Inscrieri privind dezmembramintele dreptului de proprietate, drepturi reale de garanție și sarcini	Referințe
NU SUNT	

Anexa Nr. 1 La Partea I**Teren**

Nr cadastral	Suprafața (mp)*	Observații / Referințe
	12.500	

* Suprafața este determinată în planul de proiecție Stereo 70.

DETALII LINIARE IMOBIL**Date referitoare la teren**

Crt	Categorie folosință	Intra vilan	Suprafața (mp)	Tarla	Parcelă	Nr. topo	Observații / Referințe
1	arabil	NU	12.500	53	29	-	

Lungime Segmente

1) Valorile lungimilor segmentelor sunt obținute din proiecție în plan.

Punct început	X / Y	Punct sfârșit	X / Y	Lungime segment (** (m)
1	349.032,006 285.767,88	2	349.031,75 285.750,066	17.816
2	349.031,75 285.750,066	3	349.733,048 285.734,79	701.464
3	349.733,048 285.734,79	4	349.733,698 285.752,595	17.817
4	349.733,698 285.752,595	1	349.032,006 285.767,88	701.858

**** Lungimile segmentelor sunt determinate în planul de proiecție Stereo 70 și sunt rotunjite la 1 milimetru.**

***** Distanța dintre puncte este formată din segmente cumulate ce sunt mai mici decât valoarea 1 milimetru.**

**DATE DESPRE IMOBILUL NR. 4972**

Oficiul de Cadastru și Publicitate Imobiliară DOLJ
Biroul de Cadastru și Publicitate Imobiliară Craiova

A. Partea I. Descrierea imobilului

TEREN Extravilan

Adresa: Jud. Dolj, T 53, P 31

Nr. Crt	Nr cadastral Nr. topografic	Suprafața* (mp)	Observații / Referințe
A1	31595	4.500	Sector cadastral:16 Teren neimprejmuit;

B. Partea II. Proprietari și acte

Inscrieri privitoare la dreptul de proprietate și alte drepturi reale	Referințe
31286 / 06/02/2018	
Act Notarial nr. CONTRACT DE DONATIE:275, din 29/01/2018 emis de NP Floricel MIHAI-MARIAN ;	
B1	A1
Intabulare, drept de PROPRIETATE, dobandit prin Conventie, cota actuala 1/1, cota initiala 1/1 1) MITROI MARIUS PETRE	

C. Partea III. SARCINI .

Inscrieri privind dezmembramintele dreptului de proprietate, drepturi reale de garanție și sarcini	Referințe
NU SUNT	


Anexa Nr. 1 La Partea I

Teren

Nr cadastral	Suprafața (mp)*	Observații / Referințe
31595	4.500	

* Suprafața este determinată în planul de proiecție Stereo 70.

DETALII LINIARE IMOBIL



Date referitoare la teren

Crt	Categorie folosință	Intra vilan	Suprafața (mp)	Tarla	Parcelă	Nr. topo	Observații / Referințe
1	arabil	NU	4.500	53	31	-	

Lungime Segmente

1) Valorile lungimilor segmentelor sunt obținute din proiecție în plan.

Punct început	X / Y	Punct sfârșit	X / Y	Lungime segment (** (m)
1	349.031,75 285.750,066	2	349.031,657 285.743,651	6.416
2	349.031,657 285.743,651	3	349.732,813 285.728,377	701.322
3	349.732,813 285.728,377	4	349.733,048 285.734,79	6.417
4	349.733,048 285.734,79	1	349.031,75 285.750,066	701.464

**** Lungimile segmentelor sunt determinate în planul de proiecție Stereo 70 și sunt rotunjite la 1 milimetru.**

***** Distanța dintre puncte este formată din segmente cumulate ce sunt mai mici decât valoarea 1 milimetru.**

**DATE DESPRE IMOBILUL NR. 4973**

Oficiul de Cadastru și Publicitate Imobiliară DOLJ
Biroul de Cadastru și Publicitate Imobiliară Craiova

A. Partea I. Descrierea imobilului

TEREN Extravilan

Adresa: Jud. Dolj, T 53, P 31

Nr. Crt	Nr cadastral Nr. topografic	Suprafața* (mp)	Observații / Referințe
A1	31516	7.985	Sector cadastral:16 Teren neimprejmuit;

B. Partea II. Proprietari și acte

Inscrieri privitoare la dreptul de proprietate și alte drepturi reale	Referințe
58407 / 27/04/2016	
Act Notarial nr. CVC:535, din 21/04/2016 emis de NP Riba Ivanca ;	
B1	A1
Intabulare, drept de PROPRIETATE, dobandit prin Conventie, cota actuala 1/1, cota initiala 1/1	
1) SOCIETATEA MOTAVEN SRL , CIF:34264040	

C. Partea III. SARCINI .


Inscrieri privind dezmembramintele dreptului de proprietate, drepturi reale de garanție și sarcini	Referințe
NU SUNT	

Anexa Nr. 1 La Partea I

Teren

Nr cadastral	Suprafața (mp)*	Observații / Referințe
31516	7.985	

* Suprafața este determinată în planul de proiecție Stereo 70.



Date referitoare la teren

Crt	Categorie folosință	Intravilan	Suprafața (mp)	Tarla	Parcelă	Nr. topo	Observații / Referințe
1	arabil	NU	7.985	53	31	-	

Lungime Segmente

1) Valorile lungimilor segmentelor sunt obținute din proiecție în plan.

Punct început	X / Y	Punct sfârșit	X / Y	Lungime segment (** (m)
1	349.732,813 285.728,377	2	349.031,657 285.743,651	701.322
2	349.031,657 285.743,651	3	349.031,494 285.732,264	11.388
3	349.031,494 285.732,264	4	349.732,398 285.716,996	701.07
4	349.732,398 285.716,996	1	349.732,813 285.728,377	11.389

**** Lungimile segmentelor sunt determinate în planul de proiecție Stereo 70 și sunt rotunjite la 1 milimetru.**

***** Distanța dintre puncte este formată din segmente cumulate ce sunt mai mici decât valoarea 1 milimetru.**

**DATE DESPRE IMOBILUL NR. 4974**

Oficiul de Cadastru și Publicitate Imobiliară DOLJ
Biroul de Cadastru și Publicitate Imobiliară Craiova

A. Partea I. Descrierea imobilului

TEREN Extravilan

Adresa: Jud. Dolj, T 53, P 32

Nr. Crt	Nr cadastral Nr. topografic	Suprafața* (mp)	Observații / Referințe
A1		8.950	Sector cadastral:16 Teren neimprejmuit;

B. Partea II. Proprietari și acte

Inscrieri privitoare la dreptul de proprietate și alte drepturi reale		Referințe
0 / 19/05/2022		
Act Notarial nr. CONTRACT DE INTRETINERE:1294, din 06/07/2004 emis de BNP BELU AUREL;		
B1	Intabulare, drept de PROPRIETATE, dobandit prin Conventie, cota actuala 1/1, cota initiala 1/1 1) VRABIE VASILE 2) VRABIE VIORICA	A1

C. Partea III. SARCINI


Inscrieri privind dezmembramintele dreptului de proprietate, drepturi reale de garanție și sarcini		Referințe
0 / 19/05/2022		
Act Notarial nr. CONTRACT DE INTRETINERE:1294, din 06/07/2004 emis de BNP BELU AUREL;		
C1	Intabulare, drept de IPOTECA LEGALA, Valoare:40000000 LEI, dobandit prin Conventie, cota actuala 1/1, cota initiala 1/1 1) NISIPASIU GHEORGHE	A1

Anexa Nr. 1 La Partea I

Teren

Nr cadastral	Suprafața (mp)*	Observații / Referințe
	8.950	

* Suprafața este determinată în planul de proiecție Stereo 70.



Date referitoare la teren

Crt	Categorie folosință	Intra vilan	Suprafața (mp)	Tarla	Parcelă	Nr. topo	Observații / Referințe
1	arabil	NU	8.950	53	32	-	

Lungime Segmente

1) Valorile lungimilor segmentelor sunt obținute din proiecție în plan.

Punct început	X / Y	Punct sfârșit	X / Y	Lungime segment (** (m)
1	349.031,494 285.732,264	2	349.031,31 285.719,496	12.769
2	349.031,31 285.719,496	3	349.731,931 285.704,235	700.787
3	349.731,931 285.704,235	4	349.732,398 285.716,996	12.77
4	349.732,398 285.716,996	1	349.031,494 285.732,264	701.07

**** Lungimile segmentelor sunt determinate în planul de proiecție Stereo 70 și sunt rotunjite la 1 milimetru.**

***** Distanța dintre puncte este formată din segmente cumulate ce sunt mai mici decât valoarea 1 milimetru.**

**DATE DESPRE IMOBILUL NR. 4975**

Oficiul de Cadastru și Publicitate Imobiliară DOLJ
Biroul de Cadastru și Publicitate Imobiliară Craiova

A. Partea I. Descrierea imobilului

TEREN Extravilan

Adresa: Jud. Dolj, T 53, P 34

Nr. Crt	Nr cadastral Nr. topografic	Suprafața* (mp)	Observații / Referințe
A1	33377	5.000	Sector cadastral:16 Teren neimprejmuit;

B. Partea II. Proprietari și acte

Inscrieri privitoare la dreptul de proprietate și alte drepturi reale	Referințe
261944 / 29/10/2021	
Act Notarial nr. CVC:2910, din 21/10/2021 emis de Gherghe Anca-Costina;	
B1	A1
Intabulare, drept de PROPRIETATE, dobandit prin Conventie, cota actuala 1/1, cota initiala 1/1 1) BICU LIDIA	
277869 / 19/11/2021	
Act Notarial nr. CVC:2910, din 21/10/2021 emis de Gherghe Anca-Costina;	
B2	A1
Se noteaza faptul ca, imobilul face parte din patrimoniul de afectatiune al lui :BICU LIDIA PFA	

C. Partea III. SARCINI .

Inscrieri privind dezmembramintele dreptului de proprietate, drepturi reale de garanție și sarcini	Referințe
NU SUNT	


Anexa Nr. 1 La Partea I

Teren

Nr cadastral	Suprafața (mp)*	Observații / Referințe
33377	5.000	

* Suprafața este determinată în planul de proiecție Stereo 70.

DETALII LINIARE IMOBIL



Date referitoare la teren

Crt	Categorie folosință	Intra vilan	Suprafața (mp)	Tarla	Parcelă	Nr. topo	Observații / Referințe
1	arabil	NU	5.000	53	34	-	

Lungime Segmente

1) Valorile lungimilor segmentelor sunt obținute din proiecție în plan.

Punct început	X / Y	Punct sfârșit	X / Y	Lungime segment (** (m)
1	349.031,31 285.719,496	2	349.031,207 285.712,361	7.136
2	349.031,207 285.712,361	3	349.731,671 285.697,103	700.63
3	349.731,671 285.697,103	4	349.731,931 285.704,235	7.137
4	349.731,931 285.704,235	1	349.031,31 285.719,496	700.787

**** Lungimile segmentelor sunt determinate în planul de proiecție Stereo 70 și sunt rotunjite la 1 milimetru.**

***** Distanța dintre puncte este formată din segmente cumulate ce sunt mai mici decât valoarea 1 milimetru.**

**DATE DESPRE IMOBILUL NR. 4976**

Oficiul de Cadastru și Publicitate Imobiliară DOLJ
Biroul de Cadastru și Publicitate Imobiliară Craiova

A. Partea I. Descrierea imobilului

TEREN Extravilan

Adresa: Jud. Dolj, T 53, P 34

Nr. Crt	Nr cadastral Nr. topografic	Suprafața* (mp)	Observații / Referințe
A1		5.000	Sector cadastral:16 Teren neimprejmuit;

B. Partea II. Proprietari și acte

Inscrieri privitoare la dreptul de proprietate și alte drepturi reale	Referințe
0 / 19/05/2022	
Act Administrativ nr. TDP:590-48414., din 28/02/1994 emis de COMISIA JUDETEANA DOLJ (CERTIF. DE DECES:D10016700/30.11.2016;);	
B1	A1
Intabulare, drept de PROPRIETATE, dobandit prin Reconstituire, cota actuala 1/1, cota initiala 1/1 1) ZAVALAS AURICA, DECEDAT DEFUNCT:Da	

C. Partea III. SARCINI .

Inscrieri privind dezmembramintele dreptului de proprietate, drepturi reale de garanție și sarcini	Referințe
NU SUNT	


Anexa Nr. 1 La Partea I

Teren

Nr cadastral	Suprafața (mp)*	Observații / Referințe
	5.000	

* Suprafața este determinată în planul de proiecție Stereo 70.

DETALII LINIARE IMOBIL



Date referitoare la teren

Crt	Categorie folosință	Intra vilan	Suprafața (mp)	Tarla	Parcelă	Nr. topo	Observații / Referințe
1	arabil	NU	5.000	53	34	-	

Lungime Segmente

1) Valorile lungimilor segmentelor sunt obținute din proiecție în plan.

Punct început	X / Y	Punct sfârșit	X / Y	Lungime segment (** (m)
1	349.031,207 285.712,361	2	349.031,17 285.709,783	2.578
2	349.031,17 285.709,783	3	349.031,075 285.705,225	4.559
3	349.031,075 285.705,225	4	349.731,41 285.689,97	700.501
4	349.731,41 285.689,97	5	349.731,671 285.697,103	7.138
5	349.731,671 285.697,103	1	349.031,207 285.712,361	700.63

**** Lungimile segmentelor sunt determinate în planul de proiecție Stereo 70 și sunt rotunjite la 1 milimetru.**

***** Distanța dintre puncte este formată din segmente cumulate ce sunt mai mici decât valoarea 1 milimetru.**

**DATE DESPRE IMOBILUL NR. 4977**

Oficiul de Cadastru și Publicitate Imobiliară DOLJ
Biroul de Cadastru și Publicitate Imobiliară Craiova

A. Partea I. Descrierea imobilului

TEREN Extravilan

Adresa: Jud. Dolj, T 53, P 35

Nr. Crt	Nr cadastral Nr. topografic	Suprafața* (mp)	Observații / Referințe
A1		5.000	Sector cadastral:16 Teren neimprejmuit;

B. Partea II. Proprietari și acte

Inscrieri privitoare la dreptul de proprietate și alte drepturi reale	Referințe
0 / 19/05/2022	
Act Notarial nr. CM:100, din 16/03/2021 emis de BNP STOENESCU FLOREA;	
B1	A1
Intabulare, drept de PROPRIETATE, dobandit prin Succesiune, cota actuala 1/1, cota initiala 1/1 1) ZAVALAS SANDU	

C. Partea III. SARCINI .

Inscrieri privind dezmembramintele dreptului de proprietate, drepturi reale de garanție și sarcini	Referințe
NU SUNT	


Anexa Nr. 1 La Partea I

Teren

Nr cadastral	Suprafața (mp)*	Observații / Referințe
	5.000	

* Suprafața este determinată în planul de proiecție Stereo 70.

DETALII LINIARE IMOBIL



Date referitoare la teren

Crt	Categorie folosință	Intra vilan	Suprafața (mp)	Tarla	Parcelă	Nr. topo	Observații / Referințe
1	arabil	NU	5.000	53	35	-	

Lungime Segmente

1) Valorile lungimilor segmentelor sunt obținute din proiecție în plan.

Punct început	X / Y	Punct sfârșit	X / Y	Lungime segment (** (m)
1	349.031,075 285.705,225	2	349.030,927 285.698,088	7.139
2	349.030,927 285.698,088	3	349.731,149 285.682,835	700.388
3	349.731,149 285.682,835	4	349.731,41 285.689,97	7.14
4	349.731,41 285.689,97	1	349.031,075 285.705,225	700.501

**** Lungimile segmentelor sunt determinate în planul de proiecție Stereo 70 și sunt rotunjite la 1 milimetru.**

***** Distanța dintre puncte este formată din segmente cumulate ce sunt mai mici decât valoarea 1 milimetru.**

**DATE DESPRE IMOBILUL NR. 4978**

Oficiul de Cadastru și Publicitate Imobiliară DOLJ
Biroul de Cadastru și Publicitate Imobiliară Craiova

A. Partea I. Descrierea imobilului

TEREN Extravilan

Adresa: Jud. Dolj, T 53, P 36

Nr. Crt	Nr cadastral Nr. topografic	Suprafața* (mp)	Observații / Referințe
A1	33423	10.000	Sector cadastral:16 Teren neimprejmuit;

B. Partea II. Proprietari și acte

Inscrieri privitoare la dreptul de proprietate și alte drepturi reale	Referințe
160435 / 30/06/2021	
Act Notarial nr. CVC:1715, din 24/06/2021 emis de BNP BUDIANA IONUT RAZVAN;	
B1	A1
Intabulare, drept de PROPRIETATE, dobandit prin Conventie, cota actuala 1/1, cota initiala 1/1 1) BICU LIDIA	

C. Partea III. SARCINI .

Inscrieri privind dezmembramintele dreptului de proprietate, drepturi reale de garanție și sarcini	Referințe
NU SUNT	


Anexa Nr. 1 La Partea I

Teren

Nr cadastral	Suprafața (mp)*	Observații / Referințe
33423	10.000	

* Suprafața este determinată în planul de proiecție Stereo 70.

DETALII LINIARE IMOBIL



Date referitoare la teren

Crt	Categorie folosință	Intra vilan	Suprafața (mp)	Tarla	Parcelă	Nr. topo	Observații / Referințe
1	arabil	NU	10.000	53	36	-	

Lungime Segmente

1) Valorile lungimilor segmentelor sunt obținute din proiecție în plan.

Punct început	X / Y	Punct sfârșit	X / Y	Lungime segment (** (m)
1	349.030,927 285.698,088	2	349.030,63 285.683,811	14.28
2	349.030,63 285.683,811	3	349.730,628 285.668,563	700.164
3	349.730,628 285.668,563	4	349.731,149 285.682,835	14.282
4	349.731,149 285.682,835	1	349.030,927 285.698,088	700.388

**** Lungimile segmentelor sunt determinate în planul de proiecție Stereo 70 și sunt rotunjite la 1 milimetru.**

***** Distanța dintre puncte este formată din segmente cumulate ce sunt mai mici decât valoarea 1 milimetru.**

**DATE DESPRE IMOBILUL NR. 4979**

Oficiul de Cadastru și Publicitate Imobiliară DOLJ
Biroul de Cadastru și Publicitate Imobiliară Craiova

A. Partea I. Descrierea imobilului

TEREN Extravilan

Adresa: Jud. Dolj, T 53, P 38

Nr. Crt	Nr cadastral Nr. topografic	Suprafața* (mp)	Observații / Referințe
A1		4.368	Sector cadastral:16 Teren neimprejmuit;

B. Partea II. Proprietari și acte

Inscrieri privitoare la dreptul de proprietate și alte drepturi reale		Referințe
0 / 19/05/2022		
Act Administrativ nr. TDP:842-59573, din 03/05/1994 emis de COMISIA JUDETEANA DOLJ (CERTIF. DE DECES: DR543979/14.03.2003;);		
B1	Intabulare, drept de PROPRIETATE, dobandit prin Reconstituire, cota actuala 1/1, cota initiala 1/1 1) CURIGUT GHEORGHE, DECEDAT DEFUNCT:Da	A1

C. Partea III. SARCINI .


Inscrieri privind dezmembramintele dreptului de proprietate, drepturi reale de garanție și sarcini	Referințe
NU SUNT	

Anexa Nr. 1 La Partea I

Teren

Nr cadastral	Suprafața (mp)*	Observații / Referințe
	4.368	

* Suprafața este determinată în planul de proiecție Stereo 70.



Date referitoare la teren

Crt	Categorie folosință	Intra vilan	Suprafața (mp)	Tarla	Parcelă	Nr. topo	Observații / Referințe
1	arabil	NU	4.368	53	38	-	

Lungime Segmente

1) Valorile lungimilor segmentelor sunt obținute din proiecție în plan.

Punct început	X / Y	Punct sfârșit	X / Y	Lungime segment (** (m)
1	349.030,63 285.683,811	2	349.030,5 285.677,574	6.238
2	349.030,5 285.677,574	3	349.730,4 285.662,328	700.066
3	349.730,4 285.662,328	4	349.730,628 285.668,563	6.239
4	349.730,628 285.668,563	1	349.030,63 285.683,811	700.164

**** Lungimile segmentelor sunt determinate în planul de proiecție Stereo 70 și sunt rotunjite la 1 milimetru.**

***** Distanța dintre puncte este formată din segmente cumulate ce sunt mai mici decât valoarea 1 milimetru.**

**DATE DESPRE IMOBILUL NR. 4980**

Oficiul de Cadastru și Publicitate Imobiliară DOLJ
Biroul de Cadastru și Publicitate Imobiliară Craiova

A. Partea I. Descrierea imobilului

TEREN Extravilan

Adresa: Jud. Dolj, T 53, P 39

Nr. Crt	Nr cadastral Nr. topografic	Suprafața* (mp)	Observații / Referințe
A1		5.000	Sector cadastral:16 Teren neimprejmuit;

B. Partea II. Proprietari și acte

Inscrieri privitoare la dreptul de proprietate și alte drepturi reale	Referințe
0 / 19/05/2022	
Act Administrativ nr. TDP:2123-9685, din 08/01/1997 emis de COMISIA JUDETEANA DOLJ;	
B1	A1
Intabulare, drept de PROPRIETATE, dobândit prin Reconstituire, cota actuala 1/1, cota initiala 1/1	
1) IONITA GEORGETA	

C. Partea III. SARCINI .


Inscrieri privind dezmembramintele dreptului de proprietate, drepturi reale de garanție și sarcini	Referințe
NU SUNT	

Anexa Nr. 1 La Partea I

Teren

Nr cadastral	Suprafața (mp)*	Observații / Referințe
	5.000	

* Suprafața este determinată în planul de proiecție Stereo 70.



Date referitoare la teren

Crt	Categorie folosință	Intra vilan	Suprafața (mp)	Tarla	Parcelă	Nr. topo	Observații / Referințe
1	arabil	NU	5.000	53	39	-	T 57 ERONAT IN TDP

Lungime Segmente

1) Valorile lungimilor segmentelor sunt obținute din proiecție în plan.

Punct început	X / Y	Punct sfârșit	X / Y	Lungime segment (** (m)
1	349.030,5 285.677,574	2	349.030,351 285.670,432	7.144
2	349.030,351 285.670,432	3	349.730,139 285.655,189	699.954
3	349.730,139 285.655,189	4	349.730,4 285.662,328	7.144
4	349.730,4 285.662,328	1	349.030,5 285.677,574	700.066

**** Lungimile segmentelor sunt determinate în planul de proiecție Stereo 70 și sunt rotunjite la 1 milimetru.**

***** Distanța dintre puncte este formată din segmente cumulate ce sunt mai mici decât valoarea 1 milimetru.**

**DATE DESPRE IMOBILUL NR. 4981**

Oficiul de Cadastru și Publicitate Imobiliară DOLJ
Biroul de Cadastru și Publicitate Imobiliară Craiova

A. Partea I. Descrierea imobilului

TEREN Extravilan

Adresa: Jud. Dolj, T 53, P 40

Nr. Crt	Nr cadastral Nr. topografic	Suprafața* (mp)	Observații / Referințe
A1		9.240	Sector cadastral:16 Teren neimprejmuit;

B. Partea II. Proprietari și acte

Inscrieri privitoare la dreptul de proprietate și alte drepturi reale	Referințe
0 / 19/05/2022	
Act Notarial nr. CM:73, din 26/02/2019 emis de BNP STOENESCU FLOREA;	
B1	A1
Intabulare, drept de PROPRIETATE, dobandit prin Succesiune, cota actuala 1/1, cota initiala 1/1 1) TURCU ANA	


C. Partea III. SARCINI .

Inscrieri privind dezmembramintele dreptului de proprietate, drepturi reale de garanție și sarcini	Referințe
NU SUNT	

Anexa Nr. 1 La Partea I**Teren**

Nr cadastral	Suprafața (mp)*	Observații / Referințe
	9.240	

* Suprafața este determinată în planul de proiecție Stereo 70.

**Date referitoare la teren**

Crt	Categorie folosință	Intra vilan	Suprafața (mp)	Tarla	Parcelă	Nr. topo	Observații / Referințe
1	arabil	NU	9.240	53	40	-	

Lungime Segmente

1) Valorile lungimilor segmentelor sunt obținute din proiecție în plan.

Punct început	X / Y	Punct sfârșit	X / Y	Lungime segment (** (m))
1	349.030,351 285.670,432	2	349.030,077 285.657,232	13.203
2	349.030,077 285.657,232	3	349.729,657 285.641,994	699.746
3	349.729,657 285.641,994	4	349.730,139 285.655,189	13.204
4	349.730,139 285.655,189	1	349.030,351 285.670,432	699.954

**** Lungimile segmentelor sunt determinate în planul de proiecție Stereo 70 și sunt rotunjite la 1 milimetru.**

***** Distanța dintre puncte este formată din segmente cumulate ce sunt mai mici decât valoarea 1 milimetru.**

**DATE DESPRE IMOBILUL NR. 4982**

Oficiul de Cadastru și Publicitate Imobiliară DOLJ
Biroul de Cadastru și Publicitate Imobiliară Craiova

A. Partea I. Descrierea imobilului

TEREN Extravilan

Adresa: Jud. Dolj, T 53, P 41

Nr. Crt	Nr cadastral Nr. topografic	Suprafața* (mp)	Observații / Referințe
A1		21.712	Sector cadastral:16 Teren neimprejmuit;

B. Partea II. Proprietari și acte

Inscrieri privitoare la dreptul de proprietate și alte drepturi reale	Referințe
0 / 19/05/2022	
Hotarare Judecatoreasca nr. SC:82, din 20/01/2014 emis de JUDECATORIA CALAFAT;	
B1	A1
Intabulare, drept de PROPRIETATE, dobandit prin Hotarare Judecatoreasca, cota actuala 1/1, cota initiala 1/1 1) FAUR CRISTIANA	

C. Partea III. SARCINI .

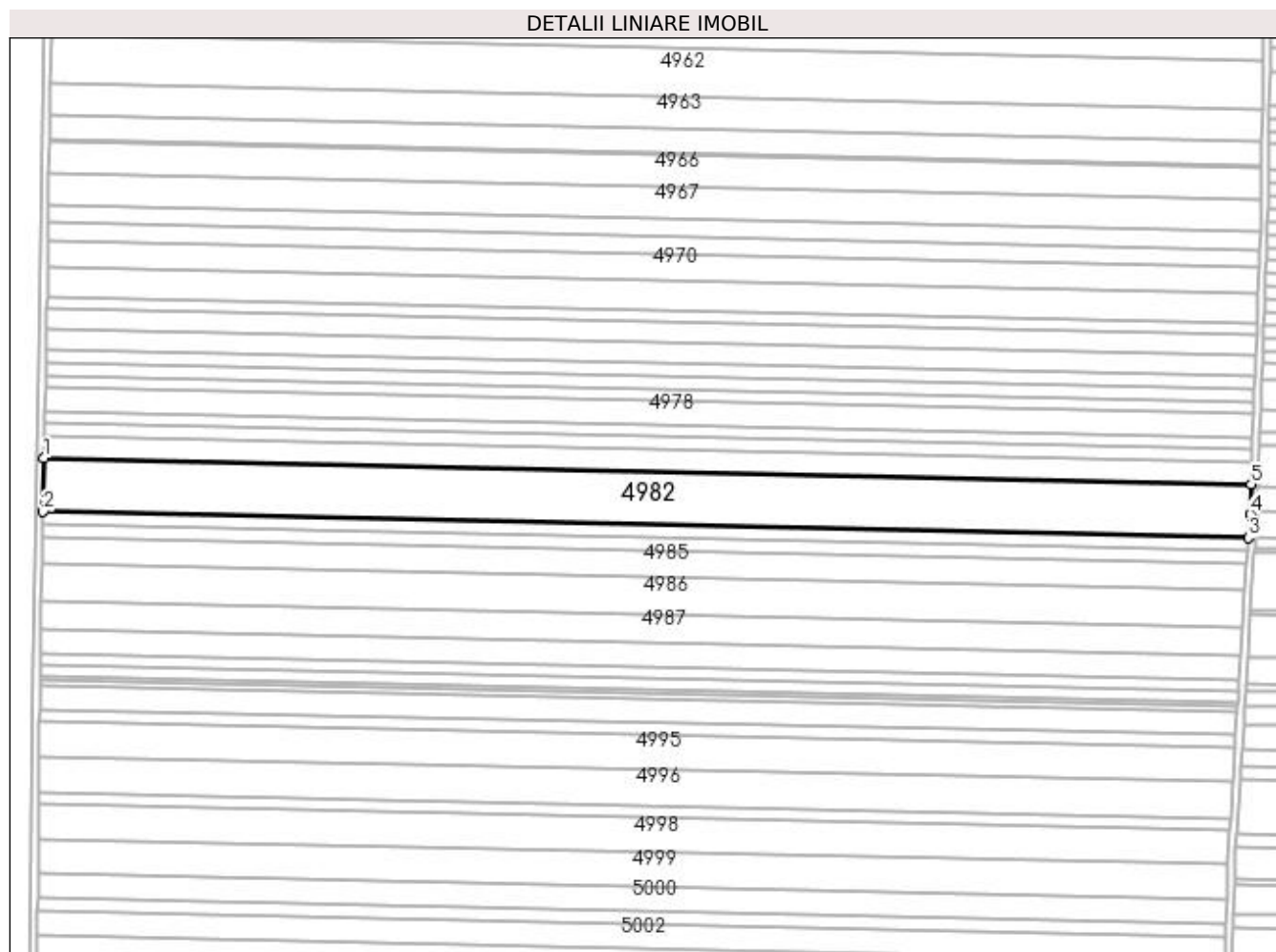
Inscrieri privind dezmembramintele dreptului de proprietate, drepturi reale de garanție și sarcini	Referințe
NU SUNT	

Anexa Nr. 1 La Partea I

Teren

Nr cadastral	Suprafața (mp)*	Observații / Referințe
	21.712	

* Suprafața este determinată în planul de proiecție Stereo 70.



Date referitoare la teren

Crt	Categorie folosință	Intravilan	Suprafața (mp)	Tarla	Parcelă	Nr. topo	Observații / Referințe
1	arabil	NU	21.712	53	41	-	

Lungime Segmente

1) Valorile lungimilor segmentelor sunt obținute din proiecție în plan.

Punct început	X / Y	Punct sfârșit	X / Y	Lungime segment (** (m)
1	349.030,077 285.657,232	2	349.029,431 285.626,196	31.043
2	349.029,431 285.626,196	3	349.728,145 285.610,976	698.88
3	349.728,145 285.610,976	4	349.729,028 285.624,781	13.833
4	349.729,028 285.624,781	5	349.729,657 285.641,994	17.224
5	349.729,657 285.641,994	1	349.030,077 285.657,232	699.746

**** Lungimile segmentelor sunt determinate în planul de proiecție Stereo 70 și sunt rotunjite la 1 milimetru.**

***** Distanța dintre puncte este formată din segmente cumulate ce sunt mai mici decât valoarea 1 milimetru.**

**DATE DESPRE IMOBILUL NR. 4983**

Oficiul de Cadastru și Publicitate Imobiliară DOLJ
Biroul de Cadastru și Publicitate Imobiliară Craiova

A. Partea I. Descrierea imobilului

TEREN Extravilan

Adresa: Jud. Dolj, T 53, P 42

Nr. Crt	Nr cadastral Nr. topografic	Suprafața* (mp)	Observații / Referințe
A1		5.206	Sector cadastral:16 Teren neimprejmuit;

B. Partea II. Proprietari și acte

Inscrieri privitoare la dreptul de proprietate și alte drepturi reale	Referințe
0 / 19/05/2022	
Act Administrativ nr. TDP:974-9693, din 12/08/1994 emis de COMISIA JUDETEANA DOLJ;	
B1	A1
Intabulare, drept de PROPRIETATE, dobândit prin Reconstituire, cota actuala 1/1, cota initiala 1/1 1) ANGHEL CONSTANTIN, LIPSA CNP	

C. Partea III. SARCINI .


Inscrieri privind dezmembramintele dreptului de proprietate, drepturi reale de garanție și sarcini	Referințe
NU SUNT	

Anexa Nr. 1 La Partea I

Teren

Nr cadastral	Suprafața (mp)*	Observații / Referințe
	5.206	

* Suprafața este determinată în planul de proiecție Stereo 70.



Date referitoare la teren

Crt	Categorie folosință	Intra vilan	Suprafața (mp)	Tarla	Parcelă	Nr. topo	Observații / Referințe
1	arabil	NU	5.206	53	42	-	

Lungime Segmente

1) Valorile lungimilor segmentelor sunt obținute din proiecție în plan.

Punct început	X / Y	Punct sfârșit	X / Y	Lungime segment (** (m)
1	349.029,431 285.626,196	2	349.029,276 285.618,747	7.451
2	349.029,276 285.618,747	3	349.727,67 285.603,534	698.56
3	349.727,67 285.603,534	4	349.728,145 285.610,976	7.457
4	349.728,145 285.610,976	1	349.029,431 285.626,196	698.88

**** Lungimile segmentelor sunt determinate în planul de proiecție Stereo 70 și sunt rotunjite la 1 milimetru.**

***** Distanța dintre puncte este formată din segmente cumulate ce sunt mai mici decât valoarea 1 milimetru.**

**DATE DESPRE IMOBILUL NR. 4984**

Oficiul de Cadastru și Publicitate Imobiliară DOLJ
Biroul de Cadastru și Publicitate Imobiliară Craiova

A. Partea I. Descrierea imobilului

TEREN Extravilan

Adresa: Jud. Dolj, T 53, P 43

Nr. Crt	Nr cadastral Nr. topografic	Suprafața* (mp)	Observații / Referințe
A1		5.100	Sector cadastral:16 Teren neimprejmuit;

B. Partea II. Proprietari și acte

Inscrieri privitoare la dreptul de proprietate și alte drepturi reale	Referințe
0 / 19/05/2022	
Act Administrativ nr. TDP:991-9693, din 22/08/1994 emis de COMISIA JUDETEANA DOLJ;	
B1	A1
Intabulare, drept de PROPRIETATE, dobandit prin Reconstituire, cota actuala 1/1, cota initiala 1/1 1) ANGHEL EUGENIA, LIPSA CNP	

C. Partea III. SARCINI .


Inscrieri privind dezmembramintele dreptului de proprietate, drepturi reale de garanție și sarcini	Referințe
NU SUNT	

Anexa Nr. 1 La Partea I

Teren

Nr cadastral	Suprafața (mp)*	Observații / Referințe
	5.100	

* Suprafața este determinată în planul de proiecție Stereo 70.



Date referitoare la teren

Crt	Categorie folosință	Intra vilan	Suprafața (mp)	Tarla	Parcelă	Nr. topo	Observații / Referințe
1	arabil	NU	5.100	53	43	-	

Lungime Segmente

1) Valorile lungimilor segmentelor sunt obținute din proiecție în plan.

Punct început	X / Y	Punct sfârșit	X / Y	Lungime segment (** (m)
1	349.029,276 285.618,747	2	349.029,124 285.611,446	7.303
2	349.029,124 285.611,446	3	349.727,203 285.596,24	698.245
3	349.727,203 285.596,24	4	349.727,67 285.603,534	7.309
4	349.727,67 285.603,534	1	349.029,276 285.618,747	698.56

**** Lungimile segmentelor sunt determinate în planul de proiecție Stereo 70 și sunt rotunjite la 1 milimetru.**

***** Distanța dintre puncte este formată din segmente cumulate ce sunt mai mici decât valoarea 1 milimetru.**

**DATE DESPRE IMOBILUL NR. 4985**

Oficiul de Cadastru și Publicitate Imobiliară DOLJ
Biroul de Cadastru și Publicitate Imobiliară Craiova

A. Partea I. Descrierea imobilului

TEREN Extravilan

Adresa: Jud. Dolj, T 53, P 44

Nr. Crt	Nr cadastral Nr. topografic	Suprafața* (mp)	Observații / Referințe
A1	31522	10.900	Sector cadastral:16 Teren neimprejmuit;

B. Partea II. Proprietari și acte

Inscrieri privitoare la dreptul de proprietate și alte drepturi reale	Referințe
29867 / 02/02/2018	
Act Notarial nr. CONTRACT DE DONATIE:275, din 29/01/2018 emis de NP Floricel MIHAI-MARIAN ;	
B1	A1
Intabulare, drept de PROPRIETATE, dobandit prin Conventie, cota actuala 1/1, cota initiala 1/1 1) MITROI MARIUS PETRE	

C. Partea III. SARCINI .


Inscrieri privind dezmembramintele dreptului de proprietate, drepturi reale de garanție și sarcini	Referințe
NU SUNT	

Anexa Nr. 1 La Partea I

Teren

Nr cadastral	Suprafața (mp)*	Observații / Referințe
31522	10.900	

* Suprafața este determinată în planul de proiecție Stereo 70.



Date referitoare la teren

Crt	Categorie folosință	Intra vilan	Suprafața (mp)	Tarla	Parcelă	Nr. topo	Observații / Referințe
1	arabil	NU	10.900	53	44	-	

Lungime Segmente

1) Valorile lungimilor segmentelor sunt obținute din proiecție în plan.

Punct început	X / Y	Punct sfârșit	X / Y	Lungime segment (** (m)
1	349.029,124 285.611,446	2	349.028,799 285.595,832	15.617
2	349.028,799 285.595,832	3	349.726,205 285.580,64	697.571
3	349.726,205 285.580,64	4	349.727,203 285.596,24	15.632
4	349.727,203 285.596,24	1	349.029,124 285.611,446	698.245

**** Lungimile segmentelor sunt determinate în planul de proiecție Stereo 70 și sunt rotunjite la 1 milimetru.**

***** Distanța dintre puncte este formată din segmente cumulate ce sunt mai mici decât valoarea 1 milimetru.**

**DATE DESPRE IMOBILUL NR. 4986**

Oficiul de Cadastru și Publicitate Imobiliară DOLJ
Biroul de Cadastru și Publicitate Imobiliară Craiova

A. Partea I. Descrierea imobilului

TEREN Extravilan

Adresa: Jud. Dolj, T 53, P 45

Nr. Crt	Nr cadastral Nr. topografic	Suprafața* (mp)	Observații / Referințe
A1	31751	14.700	Sector cadastral:16 Teren neimprejmuit;

B. Partea II. Proprietari și acte

Inscrieri privitoare la dreptul de proprietate și alte drepturi reale		Referințe
84631 / 24/06/2016		
Act Notarial nr. CM:248, din 13/03/2006 emis de BNP STOENESCU FLOREA (act administrativ nr. TDP nr. 2301-19545 , din 20.01.1997 , emis de COMISIA JUDETEANA DOLJ;);		
B1	Intabulare, drept de PROPRIETATE, dobandit prin Succesiune, cota actuala 1/1, cota initiala 1/1 1) DOBROMIR ELENA	A1

C. Partea III. SARCINI .


Inscrieri privind dezmembramintele dreptului de proprietate, drepturi reale de garanție și sarcini	Referințe
NU SUNT	

Anexa Nr. 1 La Partea I

Teren

Nr cadastral	Suprafața (mp)*	Observații / Referințe
31751	14.700	

* Suprafața este determinată în planul de proiecție Stereo 70.



Date referitoare la teren

Crt	Categorie folosință	Intra vilan	Suprafața (mp)	Tarla	Parcelă	Nr. topo	Observații / Referințe
1	arabil	NU	14.700	53	45	-	

Lungime Segmente

1) Valorile lungimilor segmentelor sunt obținute din proiecție în plan.

Punct început	X / Y	Punct sfârșit	X / Y	Lungime segment (** (m)
1	349.028,799 285.595,832	2	349.028,361 285.574,749	21.088
2	349.028,361 285.574,749	3	349.724,858 285.559,577	696.662
3	349.724,858 285.559,577	4	349.726,205 285.580,64	21.106
4	349.726,205 285.580,64	1	349.028,799 285.595,832	697.571

**** Lungimile segmentelor sunt determinate în planul de proiecție Stereo 70 și sunt rotunjite la 1 milimetru.**

***** Distanța dintre puncte este formată din segmente cumulate ce sunt mai mici decât valoarea 1 milimetru.**

**DATE DESPRE IMOBILUL NR. 4987**

Oficiul de Cadastru și Publicitate Imobiliară DOLJ
Biroul de Cadastru și Publicitate Imobiliară Craiova

A. Partea I. Descrierea imobilului

TEREN Extravilan

Adresa: Jud. Dolj, T 53, P 46

Nr. Crt	Nr cadastral Nr. topografic	Suprafața* (mp)	Observații / Referințe
A1		11.989	Sector cadastral:16 Teren neimprejmuit;

B. Partea II. Proprietari și acte

Inscrieri privitoare la dreptul de proprietate și alte drepturi reale	Referințe
0 / 19/05/2022	
Hotarare Judecatoreasca nr. SC:1203, din 04/06/2013 emis de JUDECATORIA CALAFAT;	
B1	Intabulare, drept de PROPRIETATE, dobandit prin Hotarare Judecatoreasca, cota actuala 1/1, cota initiala 1/1 1) NICA GHEORGHE LELIUS, LIPSA CNP
	A1

C. Partea III. SARCINI .


Inscrieri privind dezmembramintele dreptului de proprietate, drepturi reale de garanție și sarcini	Referințe
NU SUNT	

Anexa Nr. 1 La Partea I

Teren

Nr cadastral	Suprafața (mp)*	Observații / Referințe
	11.989	

* Suprafața este determinată în planul de proiecție Stereo 70.



Date referitoare la teren

Crt	Categorie folosință	Intra vilan	Suprafața (mp)	Tarla	Parcelă	Nr. topo	Observații / Referințe
1	arabil	NU	11.989	53	46	-	

Lungime Segmente

1) Valorile lungimilor segmentelor sunt obținute din proiecție în plan.

Punct început	X / Y	Punct sfârșit	X / Y	Lungime segment (** (m)
1	349.724,858 285.559,577	2	349.028,361 285.574,749	696.662
2	349.028,361 285.574,749	3	349.028,002 285.557,535	17.218
3	349.028,002 285.557,535	4	349.723,759 285.542,379	695.922
4	349.723,759 285.542,379	1	349.724,858 285.559,577	17.233

**** Lungimile segmentelor sunt determinate în planul de proiecție Stereo 70 și sunt rotunjite la 1 milimetru.**

***** Distanța dintre puncte este formată din segmente cumulate ce sunt mai mici decât valoarea 1 milimetru.**

**DATE DESPRE IMOBILUL NR. 4988**

Oficiul de Cadastru și Publicitate Imobiliară DOLJ
Biroul de Cadastru și Publicitate Imobiliară Craiova

A. Partea I. Descrierea imobilului

TEREN Extravilan

Adresa: Jud. Dolj, T 53, P 47

Nr. Crt	Nr cadastral Nr. topografic	Suprafața* (mp)	Observații / Referințe
A1		9.760	Sector cadastral:16 Teren neimprejmuit;

B. Partea II. Proprietari și acte

Inscrieri privitoare la dreptul de proprietate și alte drepturi reale	Referințe
0 / 19/05/2022	
Act Administrativ nr. TDP:945-9693, din 06/06/1994 emis de COMISIA JUDETEANA DOLJ;	
B1	A1
Intabulare, drept de PROPRIETATE, dobândit prin Reconstituire, cota actuala 1/1, cota initiala 1/1 1) TRINCA GHEORGHE, LIPSA CNP	

C. Partea III. SARCINI .

Inscrieri privind dezmembramintele dreptului de proprietate, drepturi reale de garanție și sarcini	Referințe
NU SUNT	


Anexa Nr. 1 La Partea I

Teren

Nr cadastral	Suprafața (mp)*	Observații / Referințe
	9.760	

* Suprafața este determinată în planul de proiecție Stereo 70.

DETALII LINIARE IMOBIL



Date referitoare la teren

Crt	Categorie folosință	Intravilan	Suprafața (mp)	Tarla	Parcelă	Nr. topo	Observații / Referințe
1	arabil	NU	9.760	53	47	-	

Lungime Segmente

1) Valorile lungimilor segmentelor sunt obținute din proiecție în plan.

Punct început	X / Y	Punct sfârșit	X / Y	Lungime segment (** (m)
1	349.028,002 285.557,535	2	349.027,711 285.543,507	14.031
2	349.027,711 285.543,507	3	349.722,862 285.528,365	695.316
3	349.722,862 285.528,365	4	349.723,759 285.542,379	14.043
4	349.723,759 285.542,379	1	349.028,002 285.557,535	695.922

**** Lungimile segmentelor sunt determinate în planul de proiecție Stereo 70 și sunt rotunjite la 1 milimetru.**

***** Distanța dintre puncte este formată din segmente cumulate ce sunt mai mici decât valoarea 1 milimetru.**

**DATE DESPRE IMOBILUL NR. 4989**

Oficiul de Cadastru și Publicitate Imobiliară DOLJ
Biroul de Cadastru și Publicitate Imobiliară Craiova

A. Partea I. Descrierea imobilului

TEREN Extravilan

Adresa: Jud. Dolj, T 53, P 48

Nr. Crt	Nr cadastral Nr. topografic	Suprafața* (mp)	Observații / Referințe
A1		4.117	Sector cadastral:16 Teren neimprejmuit;

B. Partea II. Proprietari și acte

Inscrieri privitoare la dreptul de proprietate și alte drepturi reale	Referințe
0 / 19/05/2022	
Act Notarial nr. CM:157, din 13/02/2006 emis de BNP STOENESCU FLOREA;	
B1	A1
Intabulare, drept de PROPRIETATE, dobandit prin Succesiune, cota actuala 1/1, cota initiala 1/1 1) TRINCA GHEORGHE, LIPSA CNP	

C. Partea III. SARCINI .


Inscrieri privind dezmembramintele dreptului de proprietate, drepturi reale de garanție și sarcini	Referințe
NU SUNT	

Anexa Nr. 1 La Partea I

Teren

Nr cadastral	Suprafața (mp)*	Observații / Referințe
	4.117	

* Suprafața este determinată în planul de proiecție Stereo 70.



Date referitoare la teren

Crt	Categorie folosință	Intra vilan	Suprafața (mp)	Tarla	Parcelă	Nr. topo	Observații / Referințe
1	arabil	NU	4.117	53	48	-	

Lungime Segmente

1) Valorile lungimilor segmentelor sunt obținute din proiecție în plan.

Punct început	X / Y	Punct sfârșit	X / Y	Lungime segment (** (m)
1	349.027,711 285.543,507	2	349.027,671 285.541,598	1.909
2	349.027,671 285.541,598	3	349.027,631 285.537,585	4.013
3	349.027,631 285.537,585	4	349.722,484 285.522,449	695.018
4	349.722,484 285.522,449	5	349.722,862 285.528,365	5.928
5	349.722,862 285.528,365	1	349.027,711 285.543,507	695.316

**** Lungimile segmentelor sunt determinate în planul de proiecție Stereo 70 și sunt rotunjite la 1 milimetru.**

***** Distanța dintre puncte este formată din segmente cumulate ce sunt mai mici decât valoarea 1 milimetru.**

**DATE DESPRE IMOBILUL NR. 4990**

Oficiul de Cadastru și Publicitate Imobiliară DOLJ
Biroul de Cadastru și Publicitate Imobiliară Craiova

A. Partea I. Descrierea imobilului

TEREN Extravilan

Adresa: Jud. Dolj, T 53, P 49

Nr. Crt	Nr cadastral Nr. topografic	Suprafața* (mp)	Observații / Referințe
A1		4.548	Sector cadastral:16 Teren neimprejmuit;

B. Partea II. Proprietari și acte

Inscrieri privitoare la dreptul de proprietate și alte drepturi reale	Referințe
0 / 19/05/2022	
Act Administrativ nr. TDP:946-9693, din 06/06/1994 emis de COMISIA JUDETEANA DOLJ;	
B1	A1
Intabulare, drept de PROPRIETATE, dobandit prin Reconstituire, cota actuala 1/1, cota initiala 1/1 1) SOTIAN IOANA, LIPSA CNP	

C. Partea III. SARCINI .

Inscrieri privind dezmembramintele dreptului de proprietate, drepturi reale de garanție și sarcini	Referințe
NU SUNT	


Anexa Nr. 1 La Partea I

Teren

Nr cadastral	Suprafața (mp)*	Observații / Referințe
	4.548	

* Suprafața este determinată în planul de proiecție Stereo 70.

DETALII LINIARE IMOBIL



Date referitoare la teren

Crt	Categorie folosință	Intra vilan	Suprafața (mp)	Tarla	Parcelă	Nr. topo	Observații / Referințe
1	arabil	NU	4.548	53	49	-	

Lungime Segmente

1) Valorile lungimilor segmentelor sunt obținute din proiecție în plan.

Punct început	X / Y	Punct sfârșit	X / Y	Lungime segment (** (m)
1	349.722,484 285.522,449	2	349.027,631 285.537,585	695.018
2	349.027,631 285.537,585	3	349.027,567 285.531,04	6.545
3	349.027,567 285.531,04	4	349.722,066 285.515,911	694.664
4	349.722,066 285.515,911	1	349.722,484 285.522,449	6.551

**** Lungimile segmentelor sunt determinate în planul de proiecție Stereo 70 și sunt rotunjite la 1 milimetru.**

***** Distanța dintre puncte este formată din segmente cumulate ce sunt mai mici decât valoarea 1 milimetru.**

**DATE DESPRE IMOBILUL NR. 4991**

Oficiul de Cadastru și Publicitate Imobiliară DOLJ
Biroul de Cadastru și Publicitate Imobiliară Craiova

A. Partea I. Descrierea imobilului

TEREN Extravilan

Adresa: Jud. Dolj, T 53, P 50

Nr. Crt	Nr cadastral Nr. topografic	Suprafața* (mp)	Observații / Referințe
A1		1.752	Sector cadastral:16 Teren neimprejmit;

B. Partea II. Proprietari și acte

Inscrieri privitoare la dreptul de proprietate și alte drepturi reale	Referințe
0 / 19/05/2022	
Act Administrativ nr. TDP:797-58782, din 17/03/1994 emis de COMISIA JUDETEANA DOLJ;	
B1	A1
Intabulare, drept de PROPRIETATE, dobandit prin Constituire, cota actuala 1/1, cota initiala 1/1 1) FLOAREA PETRE	

C. Partea III. SARCINI .


Inscrieri privind dezmembramintele dreptului de proprietate, drepturi reale de garanție și sarcini	Referințe
NU SUNT	

Anexa Nr. 1 La Partea I

Teren

Nr cadastral	Suprafața (mp)*	Observații / Referințe
	1.752	

* Suprafața este determinată în planul de proiecție Stereo 70.



Date referitoare la teren

Crt	Categorie folosință	Intra vilan	Suprafața (mp)	Tarla	Parcelă	Nr. topo	Observații / Referințe
1	arabil	NU	1.752	53	50	-	

Lungime Segmente

1) Valorile lungimilor segmentelor sunt obținute din proiecție în plan.

Punct început	X / Y	Punct sfârșit	X / Y	Lungime segment (** (m)
1	349.027,567 285.531,04	2	349.027,542 285.528,517	2.523
2	349.027,542 285.528,517	3	349.721,905 285.513,392	694.528
3	349.721,905 285.513,392	4	349.722,066 285.515,911	2.524
4	349.722,066 285.515,911	1	349.027,567 285.531,04	694.664

**** Lungimile segmentelor sunt determinate în planul de proiecție Stereo 70 și sunt rotunjite la 1 milimetru.**

***** Distanța dintre puncte este formată din segmente cumulate ce sunt mai mici decât valoarea 1 milimetru.**

**DATE DESPRE IMOBILUL NR. 4992**

Oficiul de Cadastru și Publicitate Imobiliară DOLJ
Biroul de Cadastru și Publicitate Imobiliară Craiova

A. Partea I. Descrierea imobilului

TEREN Extravilan

Adresa: Jud. Dolj, T 53, P 51

Nr. Crt	Nr cadastral Nr. topografic	Suprafața* (mp)	Observații / Referințe
A1		2.310	Sector cadastral:16 Teren neimprejmuit;

B. Partea II. Proprietari și acte

Inscrieri privitoare la dreptul de proprietate și alte drepturi reale	Referințe
0 / 19/05/2022	
Act Administrativ nr. TDP:2781-59334, din 27/04/1999 emis de COMISIA JUDETEANA DOLJ;	
B1	A1
Intabulare, drept de PROPRIETATE, dobandit prin Constituire, cota actuala 1/1, cota initiala 1/1 1) FLORICEL ION, LIPSA CNP	

C. Partea III. SARCINI .


Inscrieri privind dezmembramintele dreptului de proprietate, drepturi reale de garanție și sarcini	Referințe
NU SUNT	

Anexa Nr. 1 La Partea I

Teren

Nr cadastral	Suprafața (mp)*	Observații / Referințe
	2.310	

* Suprafața este determinată în planul de proiecție Stereo 70.



Date referitoare la teren

Crt	Categorie folosință	Intra vilan	Suprafața (mp)	Tarla	Parcelă	Nr. topo	Observații / Referințe
1	arabil	NU	2.310	53	51	-	

Lungime Segmente

1) Valorile lungimilor segmentelor sunt obținute din proiecție în plan.

Punct început	X / Y	Punct sfârșit	X / Y	Lungime segment (** (m)
1	349.027,542 285.528,517	2	349.027,509 285.525,191	3.326
2	349.027,509 285.525,191	3	349.721,692 285.510,069	694.348
3	349.721,692 285.510,069	4	349.721,905 285.513,392	3.33
4	349.721,905 285.513,392	1	349.027,542 285.528,517	694.528

**** Lungimile segmentelor sunt determinate în planul de proiecție Stereo 70 și sunt rotunjite la 1 milimetru.**

***** Distanța dintre puncte este formată din segmente cumulate ce sunt mai mici decât valoarea 1 milimetru.**

**DATE DESPRE IMOBILUL NR. 4993**

Oficiul de Cadastru și Publicitate Imobiliară DOLJ
Biroul de Cadastru și Publicitate Imobiliară Craiova

A. Partea I. Descrierea imobilului

TEREN Extravilan

Adresa: Jud. Dolj, T 53, P 52

Nr. Crt	Nr cadastral Nr. topografic	Suprafața* (mp)	Observații / Referințe
A1	31688	9.324	Sector cadastral:16 Teren neimpregmuit;

B. Partea II. Proprietari și acte

Inscrieri privitoare la dreptul de proprietate și alte drepturi reale		Referințe
115804 / 07/09/2016		
Act Notarial nr. CVC:4490, din 02/09/2016 emis de NP.Floricel MIHAI-MARIAN ;		
B1	Intabulare, drept de PROPRIETATE, dobandit prin Conventie, cota actuala 1/1, cota initiala 1/1 1) BICU LAURENTIU	A1
B2	se noteaza faptul ca, urmare a transferului intrapatrimonial, imobilul de sub A 1 face parte din patrimoniul de afectatiune al lui : BICU LAURENTIU INTREPRINDERE INDIVIDUALA	A1

C. Partea III. SARCINI .


Inscrieri privind dezmembramintele dreptului de proprietate, drepturi reale de garanție și sarcini	Referințe
NU SUNT	

Anexa Nr. 1 La Partea I

Teren

Nr cadastral	Suprafața (mp)*	Observații / Referințe
31688	9.324	

* Suprafața este determinată în planul de proiecție Stereo 70.



Date referitoare la teren

Crt	Categorie folosință	Intravilan	Suprafața (mp)	Tarla	Parcelă	Nr. topo	Observații / Referințe
1	arabil	NU	9.324	53	52	-	

Lungime Segmente

1) Valorile lungimilor segmentelor sunt obținute din proiecție în plan.

Punct început	X / Y	Punct sfârșit	X / Y	Lungime segment (** (m)
1	349.027,509 285.525,191	2	349.027,377 285.511,755	13.437
2	349.027,377 285.511,755	3	349.720,834 285.496,649	693.622
3	349.720,834 285.496,649	4	349.721,692 285.510,069	13.447
4	349.721,692 285.510,069	1	349.027,509 285.525,191	694.348

**** Lungimile segmentelor sunt determinate în planul de proiecție Stereo 70 și sunt rotunjite la 1 milimetru.**

***** Distanța dintre puncte este formată din segmente cumulate ce sunt mai mici decât valoarea 1 milimetru.**

**DATE DESPRE IMOBILUL NR. 4994**

Oficiul de Cadastru și Publicitate Imobiliară DOLJ
Biroul de Cadastru și Publicitate Imobiliară Craiova

A. Partea I. Descrierea imobilului

TEREN Extravilan

Adresa: Jud. Dolj, T 53, P 53

Nr. Crt	Nr cadastral Nr. topografic	Suprafața* (mp)	Observații / Referințe
A1		4.672	Sector cadastral:16 Teren neimprejmuit;

B. Partea II. Proprietari și acte

Inscrieri privitoare la dreptul de proprietate și alte drepturi reale		Referințe
0 / 19/05/2022		
Act Administrativ nr. TDP:1131-58820, din 06/01/1995 emis de COMISIA JUDETEANA DOLJ (CERTIF. DE DECES:DS041447/21.07.2008;);		
B1	Intabulare, drept de PROPRIETATE, dobandit prin Reconstituire, cota actuala 1/1, cota initiala 1/1 1) COJOCARU IOANA, DECEDAT DEFUNCT:Da	A1

C. Partea III. SARCINI .

Inscrieri privind dezmembramintele dreptului de proprietate, drepturi reale de garanție și sarcini	Referințe
NU SUNT	


Anexa Nr. 1 La Partea I

Teren

Nr cadastral	Suprafața (mp)*	Observații / Referințe
	4.672	

* Suprafața este determinată în planul de proiecție Stereo 70.

DETALII LINIARE IMOBIL



Date referitoare la teren

Crt	Categorie folosință	Intra vilan	Suprafața (mp)	Tarla	Parcelă	Nr. topo	Observații / Referințe
1	arabil	NU	4.672	53	53	-	

Lungime Segmente

1) Valorile lungimilor segmentelor sunt obținute din proiecție în plan.

Punct început	X / Y	Punct sfârșit	X / Y	Lungime segment (** (m)
1	349.027,377 285.511,755	2	349.027,311 285.505,017	6.738
2	349.027,311 285.505,017	3	349.720,404 285.489,92	693.257
3	349.720,404 285.489,92	4	349.720,834 285.496,649	6.743
4	349.720,834 285.496,649	1	349.027,377 285.511,755	693.622

**** Lungimile segmentelor sunt determinate în planul de proiecție Stereo 70 și sunt rotunjite la 1 milimetru.**

***** Distanța dintre puncte este formată din segmente cumulate ce sunt mai mici decât valoarea 1 milimetru.**

**DATE DESPRE IMOBILUL NR. 4995**

Oficiul de Cadastru și Publicitate Imobiliară DOLJ
Biroul de Cadastru și Publicitate Imobiliară Craiova

A. Partea I. Descrierea imobilului

TEREN Extravilan

Adresa: Jud. Dolj, T 53, P 53

Nr. Crt	Nr cadastral Nr. topografic	Suprafața* (mp)	Observații / Referințe
A1		14.148	Sector cadastral:16 Teren neimprejmuit;

B. Partea II. Proprietari și acte

Inscrieri privitoare la dreptul de proprietate și alte drepturi reale	Referințe
0 / 19/05/2022	
Act Administrativ nr. TDP:798-58782, din 17/03/1994 emis de COMISIA JUDETEANA DOLJ;	
B1	A1
Intabulare, drept de PROPRIETATE, dobandit prin Reconstituire, cota actuala 1/1, cota initiala 1/1 1) DRAGHICI DUMITRU, LIPSA CNP	

C. Partea III. SARCINI .

Inscrieri privind dezmembramintele dreptului de proprietate, drepturi reale de garanție și sarcini	Referințe
NU SUNT	


Anexa Nr. 1 La Partea I

Teren

Nr cadastral	Suprafața (mp)*	Observații / Referințe
	14.148	

* Suprafața este determinată în planul de proiecție Stereo 70.

DETALII LINIARE IMOBIL



Date referitoare la teren

Crt	Categorie folosință	Intra vilan	Suprafața (mp)	Tarla	Parcelă	Nr. topo	Observații / Referințe
1	arabil	NU	14.148	53	53	-	

Lungime Segmente

1) Valorile lungimilor segmentelor sunt obținute din proiecție în plan.

Punct început	X / Y	Punct sfârșit	X / Y	Lungime segment (** (m)
1	349.720,404 285.489,92	2	349.027,311 285.505,017	693.257
2	349.027,311 285.505,017	3	349.027,11 285.484,593	20.425
3	349.027,11 285.484,593	4	349.719,099 285.469,519	692.153
4	349.719,099 285.469,519	1	349.720,404 285.489,92	20.443

**** Lungimile segmentelor sunt determinate în planul de proiecție Stereo 70 și sunt rotunjite la 1 milimetru.**

***** Distanța dintre puncte este formată din segmente cumulate ce sunt mai mici decât valoarea 1 milimetru.**

**DATE DESPRE IMOBILUL NR. 4996**

Oficiul de Cadastru și Publicitate Imobiliară DOLJ
Biroul de Cadastru și Publicitate Imobiliară Craiova

A. Partea I. Descrierea imobilului

TEREN Extravilan

Adresa: Jud. Dolj, T 53, P 54

Nr. Crt	Nr cadastral Nr. topografic	Suprafața* (mp)	Observații / Referințe
A1		14.526	Sector cadastral:16 Teren neimprejmit;

B. Partea II. Proprietari și acte

Inscrieri privitoare la dreptul de proprietate și alte drepturi reale		Referințe
0 / 19/05/2022		
Act Administrativ nr. TDP:4180, din 17/09/2004 emis de COMISIA JUDETEANA DOLJ (CERTIF. DE DECES: DM303776/16.11.1998;);		
B1	Intabulare, drept de PROPRIETATE, dobandit prin Reconstituire, cota actuala 1/1, cota initiala 1/1 1) POPIRTAN STEFAN , DECEDAT, LIPSA CNP DEFUNCT:Da	A1

C. Partea III. SARCINI .

Inscrieri privind dezmembramintele dreptului de proprietate, drepturi reale de garanție și sarcini	Referințe
NU SUNT	


Anexa Nr. 1 La Partea I

Teren

Nr cadastral	Suprafața (mp)*	Observații / Referințe
	14.526	

* Suprafața este determinată în planul de proiecție Stereo 70.

DETALII LINIARE IMOBIL



Date referitoare la teren

Crt	Categorie folosință	Intravilan	Suprafața (mp)	Tarla	Parcelă	Nr. topo	Observații / Referințe
1	arabil	NU	14.526	53	54	-	

Lungime Segmente

1) Valorile lungimilor segmentelor sunt obținute din proiecție în plan.

Punct început	X / Y	Punct sfârșit	X / Y	Lungime segment (** (m)
1	349.027,11 285.484,593	2	349.026,903 285.463,588	21.006
2	349.026,903 285.463,588	3	349.717,757 285.448,539	691.018
3	349.717,757 285.448,539	4	349.719,099 285.469,519	21.023
4	349.719,099 285.469,519	1	349.027,11 285.484,593	692.153

**** Lungimile segmentelor sunt determinate în planul de proiecție Stereo 70 și sunt rotunjite la 1 milimetru.**

***** Distanța dintre puncte este formată din segmente cumulate ce sunt mai mici decât valoarea 1 milimetru.**

**DATE DESPRE IMOBILUL NR. 4997**

Oficiul de Cadastru și Publicitate Imobiliară DOLJ
Biroul de Cadastru și Publicitate Imobiliară Craiova

A. Partea I. Descrierea imobilului

TEREN Extravilan

Adresa: Jud. Dolj, T 53, P 56

Nr. Crt	Nr cadastral Nr. topografic	Suprafața* (mp)	Observații / Referințe
A1		5.000	Sector cadastral:16 Teren neimprejmuit;

B. Partea II. Proprietari și acte

Inscrieri privitoare la dreptul de proprietate și alte drepturi reale		Referințe
0 / 19/05/2022		
Act Administrativ nr. TDP:808-59573, din 21/07/1994 emis de COMISIA JUDETEANA DOLJ (CERTIF. DE DECES: DM591053/20.12.1999; CERTIF. DE DECES:D1001679701.01.2017;);		
B1	Intabulare, drept de PROPRIETATE, dobandit prin Reconstituire, cota actuala 1/1, cota initiala 1/1 1) TONCEA ION , DECEDAT, LIPSA CNP DEFUNCT:Da 2) TONCEA ANGHEL , DECEDAT DEFUNCT:Da	A1

C. Partea III. SARCINI .


Inscrieri privind dezmembramintele dreptului de proprietate, drepturi reale de garanție și sarcini	Referințe
NU SUNT	

Anexa Nr. 1 La Partea I

Teren

Nr cadastral	Suprafața (mp)*	Observații / Referințe
	5.000	

* Suprafața este determinată în planul de proiecție Stereo 70.



Date referitoare la teren

Crt	Categorie folosință	Intra vilan	Suprafața (mp)	Tarla	Parcelă	Nr. topo	Observații / Referințe
1	arabil	NU	5.000	53	56	-	

Lungime Segmente

1) Valorile lungimilor segmentelor sunt obținute din proiecție în plan.

Punct început	X / Y	Punct sfârșit	X / Y	Lungime segment (** (m)
1	349.717,757 285.448,539	2	349.026,903 285.463,588	691.018
2	349.026,903 285.463,588	3	349.026,832 285.456,35	7.238
3	349.026,832 285.456,35	4	349.717,295 285.441,31	690.627
4	349.717,295 285.441,31	1	349.717,757 285.448,539	7.244

**** Lungimile segmentelor sunt determinate în planul de proiecție Stereo 70 și sunt rotunjite la 1 milimetru.**

***** Distanța dintre puncte este formată din segmente cumulate ce sunt mai mici decât valoarea 1 milimetru.**

**DATE DESPRE IMOBILUL NR. 4998**

Oficiul de Cadastru și Publicitate Imobiliară DOLJ
Biroul de Cadastru și Publicitate Imobiliară Craiova

A. Partea I. Descrierea imobilului

TEREN Extravilan

Adresa: Jud. Dolj, T 53, P 57

Nr. Crt	Nr cadastral Nr. topografic	Suprafața* (mp)	Observații / Referințe
A1		13.555	Sector cadastral:16 Teren neimpregmuit;

B. Partea II. Proprietari și acte

Inscrieri privitoare la dreptul de proprietate și alte drepturi reale	Referințe
0 / 19/05/2022	
Act Notarial nr. ACT DE PARTAJ VOLUNTAR:1018, din 03/07/2020 emis de BNP STOENESCU FLOREA;	
B1	A1
Intabulare, drept de PROPRIETATE, dobandit prin lesire Din Indiviziune, cota actuala 1/1, cota initiala 1/1 1) NEAGOE GHEORGHE	

C. Partea III. SARCINI .


Inscrieri privind dezmembramintele dreptului de proprietate, drepturi reale de garanție și sarcini	Referințe
NU SUNT	

Anexa Nr. 1 La Partea I

Teren

Nr cadastral	Suprafața (mp)*	Observații / Referințe
	13.555	

* Suprafața este determinată în planul de proiecție Stereo 70.



Date referitoare la teren

Crt	Categorie folosință	Intra vilan	Suprafața (mp)	Tarla	Parcelă	Nr. topo	Observații / Referințe
1	arabil	NU	13.555	53	57	-	

Lungime Segmente

1) Valorile lungimilor segmentelor sunt obținute din proiecție în plan.

Punct început	X / Y	Punct sfârșit	X / Y	Lungime segment (** (m)
1	349.026,832 285.456,35	2	349.026,639 285.436,708	19.643
2	349.026,639 285.436,708	3	349.716,116 285.421,689	689.641
3	349.716,116 285.421,689	4	349.716,179 285.423,857	2.169
4	349.716,179 285.423,857	5	349.717,295 285.441,31	17.489
5	349.717,295 285.441,31	1	349.026,832 285.456,35	690.627

**** Lungimile segmentelor sunt determinate în planul de proiecție Stereo 70 și sunt rotunjite la 1 milimetru.**

***** Distanța dintre puncte este formată din segmente cumulate ce sunt mai mici decât valoarea 1 milimetru.**

**DATE DESPRE IMOBILUL NR. 4999**

Oficiul de Cadastru și Publicitate Imobiliară DOLJ
Biroul de Cadastru și Publicitate Imobiliară Craiova

A. Partea I. Descrierea imobilului

TEREN Extravilan

Adresa: Jud. Dolj, T 53, P 58

Nr. Crt	Nr cadastral Nr. topografic	Suprafața* (mp)	Observații / Referințe
A1		14.116	Sector cadastral:16 Teren neimprejmuit;

B. Partea II. Proprietari și acte

Inscrieri privitoare la dreptul de proprietate și alte drepturi reale	Referințe
0 / 19/05/2022	
Act Notarial nr. CM:118, din 24/06/2020 emis de BNP BUDIANA IONUT RAZVAN;	
B1	A1
Intabulare, drept de PROPRIETATE, dobandit prin Succesiune, cota actuala 1/1, cota initiala 1/1 1) TOMESCU ION	

C. Partea III. SARCINI .

Inscrieri privind dezmembramintele dreptului de proprietate, drepturi reale de garanție și sarcini	Referințe
NU SUNT	


Anexa Nr. 1 La Partea I

Teren

Nr cadastral	Suprafața (mp)*	Observații / Referințe
	14.116	

* Suprafața este determinată în planul de proiecție Stereo 70.

DETALII LINIARE IMOBIL



Date referitoare la teren

Crt	Categorie folosință	Intra vilan	Suprafața (mp)	Tarla	Parcelă	Nr. topo	Observații / Referințe
1	arabil	NU	14.116	53	58	-	

Lungime Segmente

1) Valorile lungimilor segmentelor sunt obținute din proiecție în plan.

Punct început	X / Y	Punct sfârșit	X / Y	Lungime segment (** (m)
1	349.026,639 285.436,708	2	349.026,437 285.416,233	20.476
2	349.026,437 285.416,233	3	349.715,523 285.401,222	689.249
3	349.715,523 285.401,222	4	349.716,116 285.421,689	20.476
4	349.716,116 285.421,689	1	349.026,639 285.436,708	689.641

**** Lungimile segmentelor sunt determinate în planul de proiecție Stereo 70 și sunt rotunjite la 1 milimetru.**

***** Distanța dintre puncte este formată din segmente cumulate ce sunt mai mici decât valoarea 1 milimetru.**

**DATE DESPRE IMOBILUL NR. 5000**

Oficiul de Cadastru și Publicitate Imobiliară DOLJ
Biroul de Cadastru și Publicitate Imobiliară Craiova

A. Partea I. Descrierea imobilului

TEREN Extravilan

Adresa: Jud. Dolj, T 53, P 59

Nr. Crt	Nr cadastral Nr. topografic	Suprafața* (mp)	Observații / Referințe
A1		9.772	Sector cadastral:16 Teren neimprejmuit;

B. Partea II. Proprietari și acte

Inscrieri privitoare la dreptul de proprietate și alte drepturi reale		Referințe
0 / 19/05/2022		
Act Administrativ nr. TDP:788-58782, din 17/03/1994 emis de COMISIA JUDETEANA DOLJ (CERTIF. DE DECES: DM746153/10.05.2000;);		
B1	Intabulare, drept de PROPRIETATE, dobandit prin Reconstituire, cota actuala 1/1, cota initiala 1/1 1) STANESCU TUDORA, DECEDAT, LIPSA CNP DEFUNCT:Da	A1

C. Partea III. SARCINI .


Inscrieri privind dezmembramintele dreptului de proprietate, drepturi reale de garanție și sarcini	Referințe
NU SUNT	

Anexa Nr. 1 La Partea I

Teren

Nr cadastral	Suprafața (mp)*	Observații / Referințe
	9.772	

* Suprafața este determinată în planul de proiecție Stereo 70.



Date referitoare la teren

Crt	Categorie folosință	Intra vilan	Suprafața (mp)	Tarla	Parcelă	Nr. topo	Observații / Referințe
1	arabil	NU	9.772	53	59	-	

Lungime Segmente

1) Valorile lungimilor segmentelor sunt obținute din proiecție în plan.

Punct început	X / Y	Punct sfârșit	X / Y	Lungime segment (** (m)
1	349.026,437 285.416,233	2	349.026,297 285.402,052	14.182
2	349.026,297 285.402,052	3	349.715,113 285.387,048	688.979
3	349.715,113 285.387,048	4	349.715,523 285.401,222	14.18
4	349.715,523 285.401,222	1	349.026,437 285.416,233	689.249

**** Lungimile segmentelor sunt determinate în planul de proiecție Stereo 70 și sunt rotunjite la 1 milimetru.**

***** Distanța dintre puncte este formată din segmente cumulate ce sunt mai mici decât valoarea 1 milimetru.**

**DATE DESPRE IMOBILUL NR. 5001**

Oficiul de Cadastru și Publicitate Imobiliară DOLJ
Biroul de Cadastru și Publicitate Imobiliară Craiova

A. Partea I. Descrierea imobilului

TEREN Extravilan

Adresa: Jud. Dolj, T 53, P 60

Nr. Crt	Nr cadastral Nr. topografic	Suprafața* (mp)	Observații / Referințe
A1		4.959	Sector cadastral:16 Teren neimprejmuit;

B. Partea II. Proprietari și acte

Inscrieri privitoare la dreptul de proprietate și alte drepturi reale	Referințe
0 / 19/05/2022	
Act Administrativ nr. TDP:789-58782, din 17/03/1994 emis de COMISIA JUDETEANA DOLJ;	
B1	A1
Intabulare, drept de PROPRIETATE, dobândit prin Reconstituire, cota actuala 1/1, cota initiala 1/1 1) STANESCU ELENA, LIPSA CNP	

C. Partea III. SARCINI .


Inscrieri privind dezmembramintele dreptului de proprietate, drepturi reale de garanție și sarcini	Referințe
NU SUNT	

Anexa Nr. 1 La Partea I

Teren

Nr cadastral	Suprafața (mp)*	Observații / Referințe
	4.959	

* Suprafața este determinată în planul de proiecție Stereo 70.



Date referitoare la teren

Crt	Categorie folosință	Intra vilan	Suprafața (mp)	Tarla	Parcelă	Nr. topo	Observații / Referințe
1	arabil	NU	4.959	53	60	-	

Lungime Segmente

1) Valorile lungimilor segmentelor sunt obținute din proiecție în plan.

Punct început	X / Y	Punct sfârșit	X / Y	Lungime segment (** (m)
1	349.715,113 285.387,048	2	349.026,297 285.402,052	688.979
2	349.026,297 285.402,052	3	349.026,227 285.394,853	7.199
3	349.026,227 285.394,853	4	349.714,905 285.379,852	688.841
4	349.714,905 285.379,852	1	349.715,113 285.387,048	7.199

**** Lungimile segmentelor sunt determinate în planul de proiecție Stereo 70 și sunt rotunjite la 1 milimetru.**

***** Distanța dintre puncte este formată din segmente cumulate ce sunt mai mici decât valoarea 1 milimetru.**

**DATE DESPRE IMOBILUL NR. 5002**

Oficiul de Cadastru și Publicitate Imobiliară DOLJ
Biroul de Cadastru și Publicitate Imobiliară Craiova

A. Partea I. Descrierea imobilului

TEREN Extravilan

Adresa: Jud. Dolj, T 53, P 61

Nr. Crt	Nr cadastral Nr. topografic	Suprafața* (mp)	Observații / Referințe
A1		10.000	Sector cadastral:16 Teren neimprejmuit;

B. Partea II. Proprietari și acte

Inscrieri privitoare la dreptul de proprietate și alte drepturi reale	Referințe
0 / 19/05/2022	
Act Administrativ nr. TDP:806-59573, din 21/07/1994 emis de COMISIA JUDETEANA DOLJ;	
B1	A1
Intabulare, drept de PROPRIETATE, dobandit prin Reconstituire, cota actuala 1/1, cota initiala 1/1 1) NEAGOE EUGENIA, LIPSA CNP	

C. Partea III. SARCINI .

Inscrieri privind dezmembramintele dreptului de proprietate, drepturi reale de garanție și sarcini	Referințe
NU SUNT	


Anexa Nr. 1 La Partea I

Teren

Nr cadastral	Suprafața (mp)*	Observații / Referințe
	10.000	

* Suprafața este determinată în planul de proiecție Stereo 70.

DETALII LINIARE IMOBIL



Date referitoare la teren

Crt	Categorie folosință	Intra vilan	Suprafața (mp)	Tarla	Parcelă	Nr. topo	Observații / Referințe
1	arabil	NU	10.000	53	61	-	

Lungime Segmente

1) Valorile lungimilor segmentelor sunt obținute din proiecție în plan.

Punct început	X / Y	Punct sfârșit	X / Y	Lungime segment (** (m)
1	349.026,227 285.394,853	2	349.026,084 285.380,333	14.521
2	349.026,084 285.380,333	3	349.714,484 285.365,338	688.563
3	349.714,484 285.365,338	4	349.714,905 285.379,852	14.52
4	349.714,905 285.379,852	1	349.026,227 285.394,853	688.841

**** Lungimile segmentelor sunt determinate în planul de proiecție Stereo 70 și sunt rotunjite la 1 milimetru.**

***** Distanța dintre puncte este formată din segmente cumulate ce sunt mai mici decât valoarea 1 milimetru.**

**DATE DESPRE IMOBILUL NR. 5003**

Oficiul de Cadastru și Publicitate Imobiliară DOLJ
Biroul de Cadastru și Publicitate Imobiliară Craiova

A. Partea I. Descrierea imobilului

TEREN Extravilan

Adresa: Jud. Dolj, T 53, P 62

Nr. Crt	Nr cadastral Nr. topografic	Suprafața* (mp)	Observații / Referințe
A1		14.049	Sector cadastral:16 Teren neimprejmuit;

B. Partea II. Proprietari și acte

Inscrieri privitoare la dreptul de proprietate și alte drepturi reale	Referințe
0 / 19/05/2022	
Act Notarial nr. ACT DE PARTAJ VOLUNTAR:3522, din 21/11/2017 emis de BNP STOENESCU FLOREA;	
B1	A1
Intabulare, drept de PROPRIETATE, dobandit prin lesire Din Indiviziune, cota actuala 1/1, cota initiala 1/1 1) VARTOPEANU GEORGETA	

C. Partea III. SARCINI .


Inscrieri privind dezmembramintele dreptului de proprietate, drepturi reale de garanție și sarcini	Referințe
NU SUNT	

Anexa Nr. 1 La Partea I

Teren

Nr cadastral	Suprafața (mp)*	Observații / Referințe
	14.049	

* Suprafața este determinată în planul de proiecție Stereo 70.



Date referitoare la teren

Crt	Categorie folosință	Intra vilan	Suprafața (mp)	Tarla	Parcelă	Nr. topo	Observații / Referințe
1	arabil	NU	14.049	53	62	-	

Lungime Segmente

1) Valorile lungimilor segmentelor sunt obținute din proiecție în plan.

Punct început	X / Y	Punct sfârșit	X / Y	Lungime segment (** (m)
1	349.026,084 285.380,333	2	349.025,883 285.359,924	20.41
2	349.025,883 285.359,924	3	349.713,894 285.344,937	688.174
3	349.713,894 285.344,937	4	349.714,484 285.365,338	20.41
4	349.714,484 285.365,338	1	349.026,084 285.380,333	688.563

**** Lungimile segmentelor sunt determinate în planul de proiecție Stereo 70 și sunt rotunjite la 1 milimetru.**

***** Distanța dintre puncte este formată din segmente cumulate ce sunt mai mici decât valoarea 1 milimetru.**

**DATE DESPRE IMOBILUL NR. 5004**

Oficiul de Cadastru și Publicitate Imobiliară DOLJ
Biroul de Cadastru și Publicitate Imobiliară Craiova

A. Partea I. Descrierea imobilului

TEREN Extravilan

Adresa: Jud. Dolj, T 53, P 63

Nr. Crt	Nr cadastral Nr. topografic	Suprafața* (mp)	Observații / Referințe
A1		3.000	Sector cadastral:16 Teren neimprejmuit;

B. Partea II. Proprietari și acte

Inscrieri privitoare la dreptul de proprietate și alte drepturi reale	Referințe
0 / 19/05/2022	
Act Notarial nr. CM:248, din 13/03/2006 emis de BNP STOENESCU FLOREA;	
B1	A1
Intabulare, drept de PROPRIETATE, dobandit prin Succesiune, cota actuala 1/1, cota initiala 1/1 1) CROITORU MARIA, LIPSA CNP	

C. Partea III. SARCINI .


Inscrieri privind dezmembramintele dreptului de proprietate, drepturi reale de garanție și sarcini	Referințe
NU SUNT	

Anexa Nr. 1 La Partea I

Teren

Nr cadastral	Suprafața (mp)*	Observații / Referințe
	3.000	

* Suprafața este determinată în planul de proiecție Stereo 70.



Date referitoare la teren

Crt	Categorie folosință	Intra vilan	Suprafața (mp)	Tarla	Parcelă	Nr. topo	Observații / Referințe
1	arabil	NU	3.000	53	63	-	

Lungime Segmente

1) Valorile lungimilor segmentelor sunt obținute din proiecție în plan.

Punct început	X / Y	Punct sfârșit	X / Y	Lungime segment (** (m)
1	349.025,883 285.359,924	2	349.025,84 285.355,564	4.36
2	349.025,84 285.355,564	3	349.713,768 285.340,579	688.091
3	349.713,768 285.340,579	4	349.713,894 285.344,937	4.36
4	349.713,894 285.344,937	1	349.025,883 285.359,924	688.174

**** Lungimile segmentelor sunt determinate în planul de proiecție Stereo 70 și sunt rotunjite la 1 milimetru.**

***** Distanța dintre puncte este formată din segmente cumulate ce sunt mai mici decât valoarea 1 milimetru.**

**DATE DESPRE IMOBILUL NR. 5005**

Oficiul de Cadastru și Publicitate Imobiliară DOLJ
 Biroul de Cadastru și Publicitate Imobiliară Craiova

A. Partea I. Descrierea imobilului

TEREN Extravilan

Adresa: Jud. Dolj, T 53, P 64

Nr. Crt	Nr cadastral Nr. topografic	Suprafața* (mp)	Observații / Referințe
A1	32258	9.860	Sector cadastral:16 Teren neimprejmuit;

B. Partea II. Proprietari și acte

Inscrieri privitoare la dreptul de proprietate și alte drepturi reale		Referințe
83405 / 19/04/2018		
Act Notarial nr. CVC:1224, din 18/04/2018 emis de BNP BUDIANA IONUT RAZVAN;		
B1	Intabulare, drept de PROPRIETATE, dobandit prin Conventie, cota actuala 1/1, cota initiala 1/1 1) CAZAC VASILICA 2) CAZAC GHEORGHE	A1

C. Partea III. SARCINI .


Inscrieri privind dezmembramintele dreptului de proprietate, drepturi reale de garanție și sarcini	Referințe
NU SUNT	

Anexa Nr. 1 La Partea I

Teren

Nr cadastral	Suprafața (mp)*	Observații / Referințe
32258	9.860	

* Suprafața este determinată în planul de proiecție Stereo 70.



Date referitoare la teren

Crt	Categorie folosință	Intra vilan	Suprafața (mp)	Tarla	Parcelă	Nr. topo	Observații / Referințe
1	arabil	NU	9.860	53	64	-	

Lungime Segmente

1) Valorile lungimilor segmentelor sunt obținute din proiecție în plan.

Punct început	X / Y	Punct sfârșit	X / Y	Lungime segment (** (m)
1	349.025,84 285.355,564	2	349.025,699 285.341,231	14.334
2	349.025,699 285.341,231	3	349.713,353 285.326,252	687.817
3	349.713,353 285.326,252	4	349.713,768 285.340,579	14.333
4	349.713,768 285.340,579	1	349.025,84 285.355,564	688.091

**** Lungimile segmentelor sunt determinate în planul de proiecție Stereo 70 și sunt rotunjite la 1 milimetru.**

***** Distanța dintre puncte este formată din segmente cumulate ce sunt mai mici decât valoarea 1 milimetru.**

**DATE DESPRE IMOBILUL NR. 5006**

Oficiul de Cadastru și Publicitate Imobiliară DOLJ
Biroul de Cadastru și Publicitate Imobiliară Craiova

A. Partea I. Descrierea imobilului

TEREN Extravilan

Adresa: Jud. Dolj, T 53, P 63

Nr. Crt	Nr cadastral Nr. topografic	Suprafața* (mp)	Observații / Referințe
A1		4.560	Sector cadastral:16 Teren neimprejmuit;

B. Partea II. Proprietari și acte

Inscrieri privitoare la dreptul de proprietate și alte drepturi reale	Referințe
0 / 19/05/2022	
Act Administrativ nr. TDP:814-59573, din 27/07/1994 emis de COMISIA JUDETEANA DOLJ;	
B1	A1
Intabulare, drept de PROPRIETATE, dobândit prin Reconstituire, cota actuala 1/1, cota initiala 1/1 1) DOBRE FLOREA, LIPSA CNP	

C. Partea III. SARCINI .


Inscrieri privind dezmembramintele dreptului de proprietate, drepturi reale de garanție și sarcini	Referințe
NU SUNT	

Anexa Nr. 1 La Partea I

Teren

Nr cadastral	Suprafața (mp)*	Observații / Referințe
	4.560	

* Suprafața este determinată în planul de proiecție Stereo 70.



Date referitoare la teren

Crt	Categorie folosință	Intra vilan	Suprafața (mp)	Tarla	Parcelă	Nr. topo	Observații / Referințe
1	arabil	NU	4.560	53	63	-	

Lungime Segmente

1) Valorile lungimilor segmentelor sunt obținute din proiecție în plan.

Punct început	X / Y	Punct sfârșit	X / Y	Lungime segment (** (m)
1	349.025,699 285.341,231	2	349.025,634 285.334,601	6.63
2	349.025,634 285.334,601	3	349.713,161 285.319,624	687.69
3	349.713,161 285.319,624	4	349.713,353 285.326,252	6.631
4	349.713,353 285.326,252	1	349.025,699 285.341,231	687.817

**** Lungimile segmentelor sunt determinate în planul de proiecție Stereo 70 și sunt rotunjite la 1 milimetru.**

***** Distanța dintre puncte este formată din segmente cumulate ce sunt mai mici decât valoarea 1 milimetru.**

**DATE DESPRE IMOBILUL NR. 5007**

Oficiul de Cadastru și Publicitate Imobiliară DOLJ
Biroul de Cadastru și Publicitate Imobiliară Craiova

A. Partea I. Descrierea imobilului

TEREN Extravilan

Adresa: Jud. Dolj, T 53, P 66

Nr. Crt	Nr cadastral Nr. topografic	Suprafața* (mp)	Observații / Referințe
A1		12.156	Sector cadastral:16 Teren neimprejmuit;

B. Partea II. Proprietari și acte

Inscrieri privitoare la dreptul de proprietate și alte drepturi reale	Referințe
0 / 19/05/2022	
Hotarare Judecatoreasca nr. SC:1659, din 26/09/2013 emis de JUDECATORIA CALAFAT;	
B1	A1
Intabulare, drept de PROPRIETATE, dobandit prin Hotarare Judecatoreasca, cota actuala 1/1, cota initiala 1/1 1) IONCEL GABRIELA, LIPSA CNP	

C. Partea III. SARCINI .


Inscrieri privind dezmembramintele dreptului de proprietate, drepturi reale de garanție și sarcini	Referințe
NU SUNT	

Anexa Nr. 1 La Partea I

Teren

Nr cadastral	Suprafața (mp)*	Observații / Referințe
	12.156	

* Suprafața este determinată în planul de proiecție Stereo 70.



Date referitoare la teren

Crt	Categorie folosință	Intra vilan	Suprafața (mp)	Tarla	Parcelă	Nr. topo	Observații / Referințe
1	arabil	NU	12.156	53	66	-	

Lungime Segmente

1) Valorile lungimilor segmentelor sunt obținute din proiecție în plan.

Punct început	X / Y	Punct sfârșit	X / Y	Lungime segment (** (m)
1	349.025,634 285.334,601	2	349.025,46 285.316,919	17.683
2	349.025,46 285.316,919	3	349.712,649 285.301,95	687.352
3	349.712,649 285.301,95	4	349.713,161 285.319,624	17.681
4	349.713,161 285.319,624	1	349.025,634 285.334,601	687.69

**** Lungimile segmentelor sunt determinate în planul de proiecție Stereo 70 și sunt rotunjite la 1 milimetru.**

***** Distanța dintre puncte este formată din segmente cumulate ce sunt mai mici decât valoarea 1 milimetru.**

**DATE DESPRE IMOBILUL NR. 5008**

Oficiul de Cadastru și Publicitate Imobiliară DOLJ
Biroul de Cadastru și Publicitate Imobiliară Craiova

A. Partea I. Descrierea imobilului

TEREN Extravilan

Adresa: Jud. Dolj, T 53, P 67

Nr. Crt	Nr cadastral Nr. topografic	Suprafața* (mp)	Observații / Referințe
A1		8.743	Sector cadastral:16 Teren neimprejmuit;

B. Partea II. Proprietari și acte

Inscrieri privitoare la dreptul de proprietate și alte drepturi reale		Referințe
0 / 19/05/2022		
Act Administrativ nr. TDP:817-59573, din 21/07/1994 emis de COMISIA JUDETEANA DOLJ (CERTIF. DE DECES: DR205648/08.04.2002;);		
B1	Intabulare, drept de PROPRIETATE, dobandit prin Reconstituire, cota actuala 1/1, cota initiala 1/1 1) TOMA ELENA , DECEDAT DEFUNCT:Da	A1

C. Partea III. SARCINI .


Inscrieri privind dezmembramintele dreptului de proprietate, drepturi reale de garanție și sarcini	Referințe
NU SUNT	

Anexa Nr. 1 La Partea I

Teren

Nr cadastral	Suprafața (mp)*	Observații / Referințe
	8.743	

* Suprafața este determinată în planul de proiecție Stereo 70.



Date referitoare la teren

Crt	Categorie folosință	Intravilan	Suprafața (mp)	Tarla	Parcelă	Nr. topo	Observații / Referințe
1	arabil	NU	8.743	53	67	-	

Lungime Segmente

1) Valorile lungimilor segmentelor sunt obținute din proiecție în plan.

Punct început	X / Y	Punct sfârșit	X / Y	Lungime segment (** (m)
1	349.025,46 285.316,919	2	349.025,334 285.304,197	12.723
2	349.025,334 285.304,197	3	349.712,281 285.289,233	687.11
3	349.712,281 285.289,233	4	349.712,649 285.301,95	12.722
4	349.712,649 285.301,95	1	349.025,46 285.316,919	687.352

**** Lungimile segmentelor sunt determinate în planul de proiecție Stereo 70 și sunt rotunjite la 1 milimetru.**

***** Distanța dintre puncte este formată din segmente cumulate ce sunt mai mici decât valoarea 1 milimetru.**

**DATE DESPRE IMOBILUL NR. 5009**

Oficiul de Cadastru și Publicitate Imobiliară DOLJ
Biroul de Cadastru și Publicitate Imobiliară Craiova

A. Partea I. Descrierea imobilului

TEREN Extravilan

Adresa: Jud. Dolj, T 53, P 68

Nr. Crt	Nr cadastral Nr. topografic	Suprafața* (mp)	Observații / Referințe
A1		2.592	Sector cadastral:16 Teren neimprejmuit;

B. Partea II. Proprietari și acte

Inscrieri privitoare la dreptul de proprietate și alte drepturi reale		Referințe
0 / 19/05/2022		
Act Administrativ nr. TDP:20563, din 22/05/2018 emis de COMISIA JUDETEANA DOLJ (CERTIF. DE DECES: D11101490/27.02.2018;);		
B1	Intabulare, drept de PROPRIETATE, dobandit prin Reconstituire, cota actuala 1/1, cota initiala 1/1 1) LAZAR LUCIAN, DECEDAT DEFUNCT:Da	A1

C. Partea III. SARCINI .

Inscrieri privind dezmembramintele dreptului de proprietate, drepturi reale de garanție și sarcini	Referințe
NU SUNT	


Anexa Nr. 1 La Partea I

Teren

Nr cadastral	Suprafața (mp)*	Observații / Referințe
	2.592	

* Suprafața este determinată în planul de proiecție Stereo 70.

DETALII LINIARE IMOBIL



Date referitoare la teren

Crt	Categorie folosință	Intra vilan	Suprafața (mp)	Tarla	Parcelă	Nr. topo	Observații / Referințe
1	arabil	NU	2.592	53	68	-	

Lungime Segmente

1) Valorile lungimilor segmentelor sunt obținute din proiecție în plan.

Punct început	X / Y	Punct sfârșit	X / Y	Lungime segment (** (m)
1	349.025,334 285.304,197	2	349.025,297 285.300,424	3.773
2	349.025,297 285.300,424	3	349.712,172 285.285,462	687.038
3	349.712,172 285.285,462	4	349.712,281 285.289,233	3.773
4	349.712,281 285.289,233	1	349.025,334 285.304,197	687.11

**** Lungimile segmentelor sunt determinate în planul de proiecție Stereo 70 și sunt rotunjite la 1 milimetru.**

***** Distanța dintre puncte este formată din segmente cumulate ce sunt mai mici decât valoarea 1 milimetru.**

**DATE DESPRE IMOBILUL NR. 5010**

Oficiul de Cadastru și Publicitate Imobiliară DOLJ
Biroul de Cadastru și Publicitate Imobiliară Craiova

A. Partea I. Descrierea imobilului

TEREN Extravilan

Adresa: Jud. Dolj, T 53, P 69

Nr. Crt	Nr cadastral Nr. topografic	Suprafața* (mp)	Observații / Referințe
A1	31584	Din acte: 12.800 Masurata: 12.792	Sector cadastral:16 Teren neimprejmuit;

B. Partea II. Proprietari și acte

Inscrieri privitoare la dreptul de proprietate și alte drepturi reale		Referințe
90258 / 07/07/2016		
Act Notarial nr. CVC:1894, din 28/06/2016 emis de BNP BUDIANA IONUT RAZVAN;		
B1	Intabulare, drept de PROPRIETATE, dobandit prin Conventie, cota actuala 1/1, cota initiala 1/1 1) BICU LAURENTIU	A1

C. Partea III. SARCINI .

Inscrieri privind dezmembramintele dreptului de proprietate, drepturi reale de garanție și sarcini	Referințe
NU SUNT	


Anexa Nr. 1 La Partea I

Teren

Nr cadastral	Suprafața (mp)*	Observații / Referințe
31584	Din acte: 12.800 Masurata: 12.792	

* Suprafața este determinată în planul de proiecție Stereo 70.

DETALII LINIARE IMOBIL



Date referitoare la teren

Crt	Categorie folosință	Intra vilan	Suprafața (mp)	Tarla	Parcelă	Nr. topo	Observații / Referințe
1	arabil	NU	12.792	53	69	-	

Lungime Segmente

1) Valorile lungimilor segmentelor sunt obținute din proiecție în plan.

Punct început	X / Y	Punct sfârșit	X / Y	Lungime segment (** (m)
1	349.712,172 285.285,462	2	349.025,297 285.300,424	687.038
2	349.025,297 285.300,424	3	349.025,114 285.281,8	18.625
3	349.025,114 285.281,8	4	349.711,633 285.266,846	686.682
4	349.711,633 285.266,846	1	349.712,172 285.285,462	18.624

**** Lungimile segmentelor sunt determinate în planul de proiecție Stereo 70 și sunt rotunjite la 1 milimetru.**

***** Distanța dintre puncte este formată din segmente cumulate ce sunt mai mici decât valoarea 1 milimetru.**

**DATE DESPRE IMOBILUL NR. 5011**

Oficiul de Cadastru și Publicitate Imobiliară DOLJ
Biroul de Cadastru și Publicitate Imobiliară Craiova

A. Partea I. Descrierea imobilului

TEREN Extravilan

Adresa: Jud. Dolj, T 53, P 70

Nr. Crt	Nr cadastral Nr. topografic	Suprafața* (mp)	Observații / Referințe
A1		7.500	Sector cadastral:16 Teren neimprejmuit;

B. Partea II. Proprietari și acte

Inscrieri privitoare la dreptul de proprietate și alte drepturi reale	Referințe
0 / 19/05/2022	
Act Administrativ nr. TDP:784-58782, din 17/03/1994 emis de COMISIA JUDETEANA DOLJ;	
B1	A1
Intabulare, drept de PROPRIETATE, dobandit prin Reconstituire, cota actuala 1/1, cota initiala 1/1 1) IOTOVICI DUMITRU, LIPSA CNP	


C. Partea III. SARCINI .

Inscrieri privind dezmembramintele dreptului de proprietate, drepturi reale de garanție și sarcini	Referințe
NU SUNT	

Anexa Nr. 1 La Partea I**Teren**

Nr cadastral	Suprafața (mp)*	Observații / Referințe
	7.500	

* Suprafața este determinată în planul de proiecție Stereo 70.

DETALII LINIARE IMOBIL**Date referitoare la teren**

Crt	Categorie folosință	Intra vilan	Suprafața (mp)	Tarla	Parcelă	Nr. topo	Observații / Referințe
1	arabil	NU	7.500	53	70	-	

Lungime Segmente

1) Valorile lungimilor segmentelor sunt obținute din proiecție în plan.

Punct început	X / Y	Punct sfârșit	X / Y	Lungime segment (** (m)
1	349.711,633 285.266,846	2	349.025,114 285.281,8	686.682
2	349.025,114 285.281,8	3	349.025,006 285.270,876	10.925
3	349.025,006 285.270,876	4	349.711,316 285.255,926	686.473
4	349.711,316 285.255,926	1	349.711,633 285.266,846	10.925

**** Lungimile segmentelor sunt determinate în planul de proiecție Stereo 70 și sunt rotunjite la 1 milimetru.**

***** Distanța dintre puncte este formată din segmente cumulate ce sunt mai mici decât valoarea 1 milimetru.**

**DATE DESPRE IMOBILUL NR. 5012**

Oficiul de Cadastru și Publicitate Imobiliară DOLJ
Biroul de Cadastru și Publicitate Imobiliară Craiova

A. Partea I. Descrierea imobilului

TEREN Extravilan

Adresa: Jud. Dolj, T 53, P 71

Nr. Crt	Nr cadastral Nr. topografic	Suprafața* (mp)	Observații / Referințe
A1		14.837	Sector cadastral:16 Teren neimprejmuit;

B. Partea II. Proprietari și acte

Inscrieri privitoare la dreptul de proprietate și alte drepturi reale	Referințe
0 / 19/05/2022	
Act Administrativ nr. TDP:785-58782, din 17/03/1994 emis de COMISIA JUDETEANA DOLJ;	
B1	A1
Intabulare, drept de PROPRIETATE, dobândit prin Reconstituire, cota actuala 1/1, cota initiala 1/1 1) IOTOVICI FLOAREA, LIPSA CNP	

C. Partea III. SARCINI .


Inscrieri privind dezmembramintele dreptului de proprietate, drepturi reale de garanție și sarcini	Referințe
NU SUNT	

Anexa Nr. 1 La Partea I

Teren

Nr cadastral	Suprafața (mp)*	Observații / Referințe
	14.837	

* Suprafața este determinată în planul de proiecție Stereo 70.



Date referitoare la teren

Crt	Categorie folosință	Intra vilan	Suprafața (mp)	Tarla	Parcelă	Nr. topo	Observații / Referințe
1	arabil	NU	14.837	53	71	-	

Lungime Segmente

1) Valorile lungimilor segmentelor sunt obținute din proiecție în plan.

Punct început	X / Y	Punct sfârșit	X / Y	Lungime segment (** (m)
1	349.025,006 285.270,876	2	349.024,794 285.249,256	21.621
2	349.024,794 285.249,256	3	349.710,691 285.234,315	686.06
3	349.710,691 285.234,315	4	349.711,316 285.255,926	21.62
4	349.711,316 285.255,926	1	349.025,006 285.270,876	686.473

**** Lungimile segmentelor sunt determinate în planul de proiecție Stereo 70 și sunt rotunjite la 1 milimetru.**

***** Distanța dintre puncte este formată din segmente cumulate ce sunt mai mici decât valoarea 1 milimetru.**

**DATE DESPRE IMOBILUL NR. 5013**

Oficiul de Cadastru și Publicitate Imobiliară DOLJ
Biroul de Cadastru și Publicitate Imobiliară Craiova

A. Partea I. Descrierea imobilului

TEREN Extravilan

Adresa: Jud. Dolj, T 53, P 72

Nr. Crt	Nr cadastral Nr. topografic	Suprafața* (mp)	Observații / Referințe
A1		15.330	Sector cadastral:16 Teren neimprejmuit;

B. Partea II. Proprietari și acte

Inscrieri privitoare la dreptul de proprietate și alte drepturi reale	Referințe
0 / 19/05/2022	
Act Notarial nr. CM:136, din 06/04/2004 emis de BNP STOENESCU FLOREA;	
B1	A1
Intabulare, drept de PROPRIETATE, dobandit prin Succesiune, cota actuala 1/1, cota initiala 1/1 1) TEODORESCU CONSTANTIN	

C. Partea III. SARCINI .


Inscrieri privind dezmembramintele dreptului de proprietate, drepturi reale de garanție și sarcini	Referințe
NU SUNT	

Anexa Nr. 1 La Partea I

Teren

Nr cadastral	Suprafața (mp)*	Observații / Referințe
	15.330	

* Suprafața este determinată în planul de proiecție Stereo 70.



Date referitoare la teren

Crt	Categorie folosință	Intra vilan	Suprafața (mp)	Tarla	Parcelă	Nr. topo	Observații / Referințe
1	arabil	NU	15.330	53	72	-	

Lungime Segmente

1) Valorile lungimilor segmentelor sunt obținute din proiecție în plan.

Punct început	X / Y	Punct sfârșit	X / Y	Lungime segment (** (m)
1	349.710,691 285.234,315	2	349.024,794 285.249,256	686.06
2	349.024,794 285.249,256	3	349.024,574 285.226,903	22.354
3	349.024,574 285.226,903	4	349.710,044 285.211,972	685.633
4	349.710,044 285.211,972	1	349.710,691 285.234,315	22.352

**** Lungimile segmentelor sunt determinate în planul de proiecție Stereo 70 și sunt rotunjite la 1 milimetru.**

***** Distanța dintre puncte este formată din segmente cumulate ce sunt mai mici decât valoarea 1 milimetru.**

**DATE DESPRE IMOBILUL NR. 5014**

Oficiul de Cadastru și Publicitate Imobiliară DOLJ
Biroul de Cadastru și Publicitate Imobiliară Craiova

A. Partea I. Descrierea imobilului

TEREN Extravilan

Adresa: Jud. Dolj, T 53, P 73

Nr. Crt	Nr cadastral Nr. topografic	Suprafața* (mp)	Observații / Referințe
A1		6.900	Sector cadastral:16 Teren neimprejmuit;

B. Partea II. Proprietari și acte

Inscrieri privitoare la dreptul de proprietate și alte drepturi reale	Referințe
0 / 19/05/2022	
Act Administrativ nr. TDP:787-58782, din 17/03/1994 emis de COMISIA JUDETEANA DOLJ;	
B1	A1
Intabulare, drept de PROPRIETATE, dobandit prin Reconstituire, cota actuala 1/1, cota initiala 1/1 1) FLOREA ANA, LIPSA CNP	

C. Partea III. SARCINI .


Inscrieri privind dezmembramintele dreptului de proprietate, drepturi reale de garanție și sarcini	Referințe
NU SUNT	

Anexa Nr. 1 La Partea I

Teren

Nr cadastral	Suprafața (mp)*	Observații / Referințe
	6.900	

* Suprafața este determinată în planul de proiecție Stereo 70.



Date referitoare la teren

Crt	Categorie folosință	Intra vilan	Suprafața (mp)	Tarla	Parcelă	Nr. topo	Observații / Referințe
1	arabil	NU	6.900	53	73	-	

Lungime Segmente

1) Valorile lungimilor segmentelor sunt obținute din proiecție în plan.

Punct început	X / Y	Punct sfârșit	X / Y	Lungime segment (** (m)
1	349.024,574 285.226,903	2	349.024,475 285.216,838	10.065
2	349.024,475 285.216,838	3	349.709,752 285.201,911	685.44
3	349.709,752 285.201,911	4	349.710,044 285.211,972	10.065
4	349.710,044 285.211,972	1	349.024,574 285.226,903	685.633

**** Lungimile segmentelor sunt determinate în planul de proiecție Stereo 70 și sunt rotunjite la 1 milimetru.**

***** Distanța dintre puncte este formată din segmente cumulate ce sunt mai mici decât valoarea 1 milimetru.**

**DATE DESPRE IMOBILUL NR. 5015**

Oficiul de Cadastru și Publicitate Imobiliară DOLJ
Biroul de Cadastru și Publicitate Imobiliară Craiova

A. Partea I. Descrierea imobilului

TEREN Extravilan

Adresa: Jud. Dolj, T 53, P 74

Nr. Crt	Nr cadastral Nr. topografic	Suprafața* (mp)	Observații / Referințe
A1		18.324	Sector cadastral:16 Teren neimprejmuit;

B. Partea II. Proprietari și acte

Inscrieri privitoare la dreptul de proprietate și alte drepturi reale	Referințe
0 / 19/05/2022	
Act Administrativ nr. TDP:790-58782, din 17/03/1994 emis de COMISIA JUDETEANA DOLJ;	
B1	A1
Intabulare, drept de PROPRIETATE, dobândit prin Reconstituire, cota actuala 1/1, cota initiala 1/1 1) PETRESCU ION, LIPSA CNP	

C. Partea III. SARCINI .


Inscrieri privind dezmembramintele dreptului de proprietate, drepturi reale de garanție și sarcini	Referințe
NU SUNT	

Anexa Nr. 1 La Partea I

Teren

Nr cadastral	Suprafața (mp)*	Observații / Referințe
	18.324	

* Suprafața este determinată în planul de proiecție Stereo 70.



Date referitoare la teren

Crt	Categorie folosință	Intra vilan	Suprafața (mp)	Tarla	Parcelă	Nr. topo	Observații / Referințe
1	arabil	NU	18.324	53	74	-	

Lungime Segmente

1) Valorile lungimilor segmentelor sunt obținute din proiecție în plan.

Punct început	X / Y	Punct sfârșit	X / Y	Lungime segment (** (m)
1	349.024,475 285.216,838	2	349.024,298 285.198,903	17.936
2	349.024,298 285.198,903	3	349.024,102 285.190,097	8.808
3	349.024,102 285.190,097	4	349.708,978 285.175,179	685.038
4	349.708,978 285.175,179	5	349.709,752 285.201,911	26.743
5	349.709,752 285.201,911	1	349.024,475 285.216,838	685.44

**** Lungimile segmentelor sunt determinate în planul de proiecție Stereo 70 și sunt rotunjite la 1 milimetru.**

***** Distanța dintre puncte este formată din segmente cumulate ce sunt mai mici decât valoarea 1 milimetru.**

**DATE DESPRE IMOBILUL NR. 5016**

Oficiul de Cadastru și Publicitate Imobiliară DOLJ
Biroul de Cadastru și Publicitate Imobiliară Craiova

A. Partea I. Descrierea imobilului

TEREN Extravilan

Adresa: Jud. Dolj, T 53, P 71

Nr. Crt	Nr cadastral Nr. topografic	Suprafața* (mp)	Observații / Referințe
A1		12.958	Sector cadastral:16 Teren neimprejmuit;

B. Partea II. Proprietari și acte

Inscrieri privitoare la dreptul de proprietate și alte drepturi reale		Referințe
0 / 19/05/2022		
Act Notarial nr. CM:115, din 30/07/1997 emis de BNP CHIS FELICIA;		
B1	Intabulare, drept de PROPRIETATE, dobandit prin Succesiune, cota actuala 1/1, cota initiala 1/1 1) VLADAIA ANA, LIPSA CNP 2) IONESCU CLEMENTA, LIPSA CNP	A1

C. Partea III. SARCINI .


Inscrieri privind dezmembramintele dreptului de proprietate, drepturi reale de garanție și sarcini	Referințe
NU SUNT	

Anexa Nr. 1 La Partea I

Teren

Nr cadastral	Suprafața (mp)*	Observații / Referințe
	12.958	

* Suprafața este determinată în planul de proiecție Stereo 70.



Date referitoare la teren

Crt	Categorie folosință	Intra vilan	Suprafața (mp)	Tarla	Parcelă	Nr. topo	Observații / Referințe
1	arabil	NU	12.958	53	71	-	

Lungime Segmente

1) Valorile lungimilor segmentelor sunt obținute din proiecție în plan.

Punct început	X / Y	Punct sfârșit	X / Y	Lungime segment (** (m)
1	349.024,102 285.190,097	2	349.023,68 285.171,185	18.917
2	349.023,68 285.171,185	3	349.708,431 285.156,269	684.913
3	349.708,431 285.156,269	4	349.708,978 285.175,179	18.918
4	349.708,978 285.175,179	1	349.024,102 285.190,097	685.038

**** Lungimile segmentelor sunt determinate în planul de proiecție Stereo 70 și sunt rotunjite la 1 milimetru.**

***** Distanța dintre puncte este formată din segmente cumulate ce sunt mai mici decât valoarea 1 milimetru.**

**DATE DESPRE IMOBILUL NR. 5017**

Oficiul de Cadastru și Publicitate Imobiliară DOLJ
Biroul de Cadastru și Publicitate Imobiliară Craiova

A. Partea I. Descrierea imobilului

TEREN Extravilan

Adresa: Jud. Dolj, T 53, P 76

Nr. Crt	Nr cadastral Nr. topografic	Suprafața* (mp)	Observații / Referințe
A1		1.780	Sector cadastral:16 Teren neimprejmuit;

B. Partea II. Proprietari și acte

Inscrieri privitoare la dreptul de proprietate și alte drepturi reale	Referințe
0 / 19/05/2022	
Act Administrativ nr. TDP:2387-19545, din 21/01/1997 emis de COMISIA JUDETEANA DOLJ;	
B1	A1
Intabulare, drept de PROPRIETATE, dobandit prin Reconstituire, cota actuala 1/1, cota initiala 1/1 1) TALPAN GABRIEL, LIPSA CNP	

C. Partea III. SARCINI .

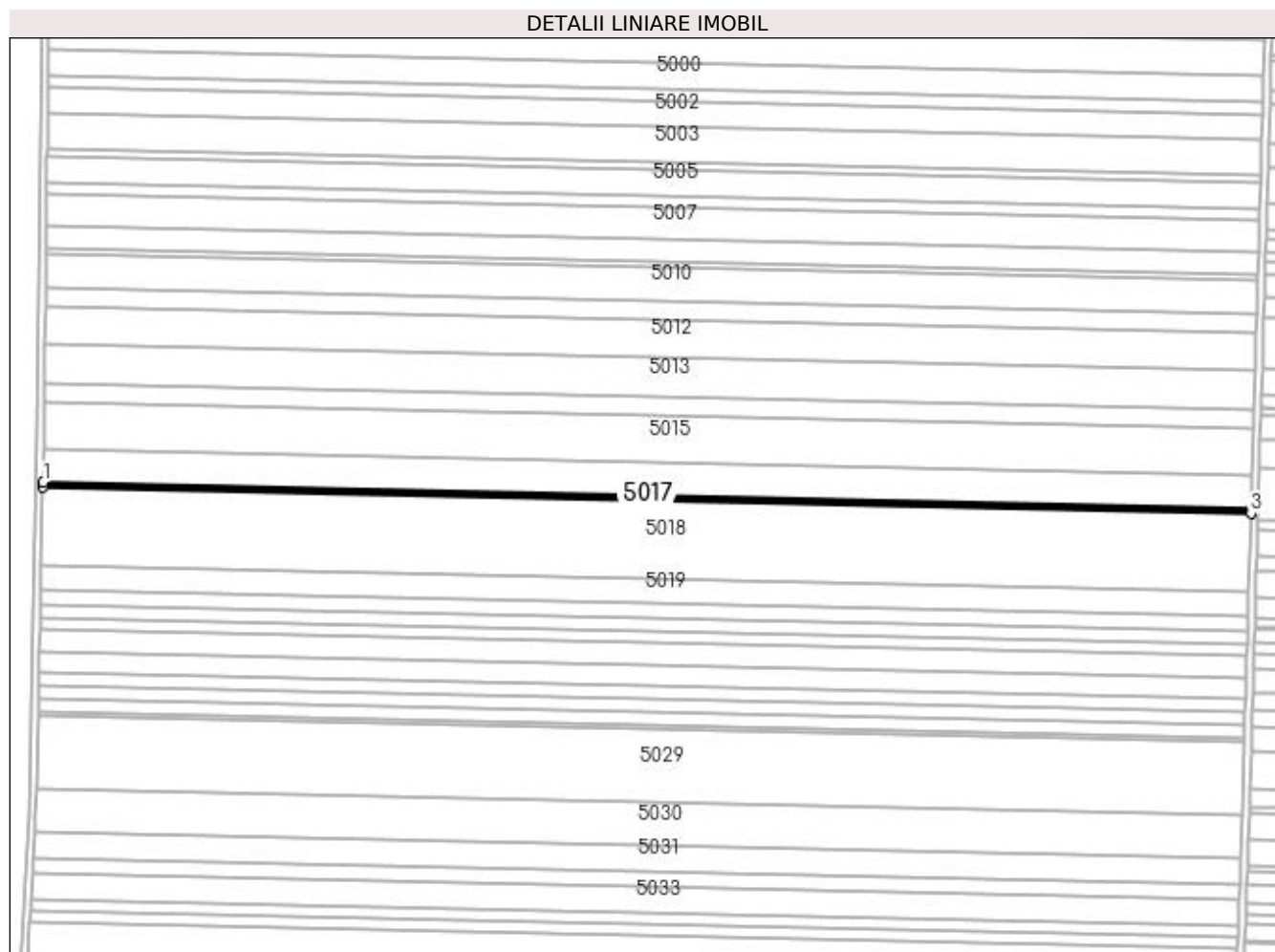
Inscrieri privind dezmembramintele dreptului de proprietate, drepturi reale de garanție și sarcini	Referințe
NU SUNT	

Anexa Nr. 1 La Partea I

Teren

Nr cadastral	Suprafața (mp)*	Observații / Referințe
	1.780	

* Suprafața este determinată în planul de proiecție Stereo 70.



Date referitoare la teren

Crt	Categorie folosință	Intra vilan	Suprafața (mp)	Tarla	Parcelă	Nr. topo	Observații / Referințe
1	arabil	NU	1.780	53	76	-	

Lungime Segmente

1) Valorile lungimilor segmentelor sunt obținute din proiecție în plan.

Punct început	X / Y	Punct sfârșit	X / Y	Lungime segment (** (m)
1	349.023,68 285.171,185	2	349.023,622 285.168,586	2.6
2	349.023,622 285.168,586	3	349.708,356 285.153,671	684.896
3	349.708,356 285.153,671	4	349.708,431 285.156,269	2.599
4	349.708,431 285.156,269	1	349.023,68 285.171,185	684.913

**** Lungimile segmentelor sunt determinate în planul de proiecție Stereo 70 și sunt rotunjite la 1 milimetru.**

***** Distanța dintre puncte este formată din segmente cumulate ce sunt mai mici decât valoarea 1 milimetru.**

**DATE DESPRE IMOBILUL NR. 5018**

Oficiul de Cadastru și Publicitate Imobiliară DOLJ
Biroul de Cadastru și Publicitate Imobiliară Craiova

A. Partea I. Descrierea imobilului

TEREN Extravilan

Adresa: Jud. Dolj, T 53, P 77

Nr. Crt	Nr cadastral Nr. topografic	Suprafața* (mp)	Observații / Referințe
A1		30.218	Sector cadastral:16 Teren neimprejmuit;

B. Partea II. Proprietari și acte

Inscrieri privitoare la dreptul de proprietate și alte drepturi reale	Referințe
0 / 19/05/2022	
Act Administrativ nr. TDP:2181-9685, din 08/01/1997 emis de COMISIA JUDETEANA DOLJ;	
B1	A1
Intabulare, drept de PROPRIETATE, dobandit prin Reconstituire, cota actuala 1/1, cota initiala 1/1 1) PLENICEANU LUCRETIA, LIPSA CNP	

C. Partea III. SARCINI .


Inscrieri privind dezmembramintele dreptului de proprietate, drepturi reale de garanție și sarcini	Referințe
NU SUNT	

Anexa Nr. 1 La Partea I

Teren

Nr cadastral	Suprafața (mp)*	Observații / Referințe
	30.218	

* Suprafața este determinată în planul de proiecție Stereo 70.



Date referitoare la teren

Crt	Categorie folosință	Intra vilan	Suprafața (mp)	Tarla	Parcelă	Nr. topo	Observații / Referințe
1	arabil	NU	30.218	53	77	-	

Lungime Segmente

1) Valorile lungimilor segmentelor sunt obținute din proiecție în plan.

Punct început	X / Y	Punct sfârșit	X / Y	Lungime segment (** (m)
1	349.023,622 285.168,586	2	349.022,637 285.124,467	44.13
2	349.022,637 285.124,467	3	349.707,078 285.109,558	684.603
3	349.707,078 285.109,558	4	349.708,356 285.153,671	44.132
4	349.708,356 285.153,671	1	349.023,622 285.168,586	684.896

**** Lungimile segmentelor sunt determinate în planul de proiecție Stereo 70 și sunt rotunjite la 1 milimetru.**

***** Distanța dintre puncte este formată din segmente cumulate ce sunt mai mici decât valoarea 1 milimetru.**

**DATE DESPRE IMOBILUL NR. 5019**

Oficiul de Cadastru și Publicitate Imobiliară DOLJ
Biroul de Cadastru și Publicitate Imobiliară Craiova

A. Partea I. Descrierea imobilului

TEREN Extravilan

Adresa: Jud. Dolj, T 53, P 78

Nr. Crt	Nr cadastral Nr. topografic	Suprafața* (mp)	Observații / Referințe
A1		10.000	Sector cadastral:16 Teren neimprejmuit;

B. Partea II. Proprietari și acte

Inscrieri privitoare la dreptul de proprietate și alte drepturi reale	Referințe
0 / 19/05/2022	
Act Administrativ nr. TDP:937-9693, din 16/05/1994 emis de COMISIA JUDETEANA DOLJ;	
B1	A1
Intabulare, drept de PROPRIETATE, dobandit prin Reconstituire, cota actuala 1/1, cota initiala 1/1 1) VASILE MARIA, LIPSA CNP	

C. Partea III. SARCINI .

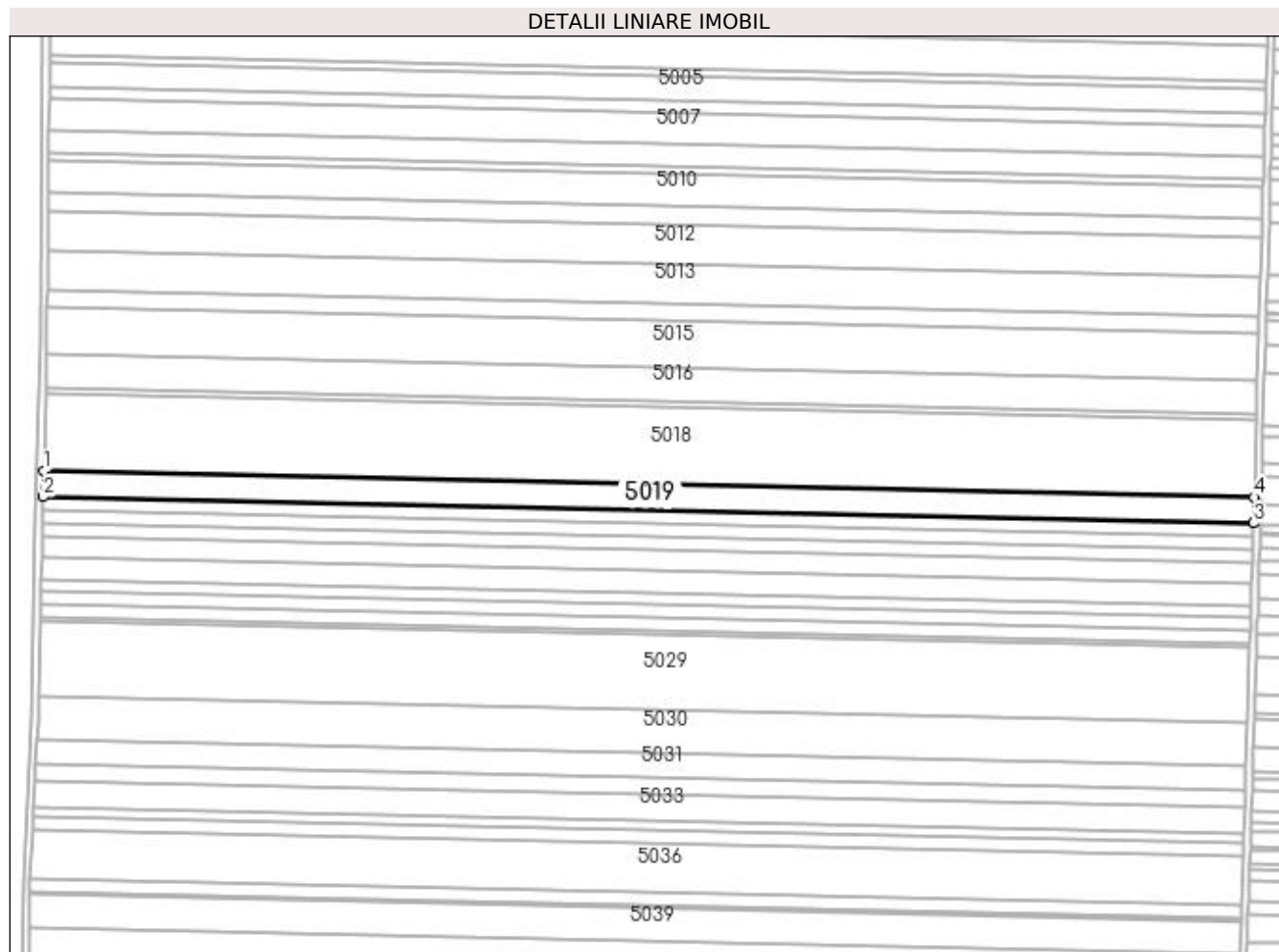
Inscrieri privind dezmembramintele dreptului de proprietate, drepturi reale de garanție și sarcini	Referințe
NU SUNT	

Anexa Nr. 1 La Partea I

Teren

Nr cadastral	Suprafața (mp)*	Observații / Referințe
	10.000	

* Suprafața este determinată în planul de proiecție Stereo 70.



Date referitoare la teren

Crt	Categorie folosință	Intra vilan	Suprafața (mp)	Tarla	Parcelă	Nr. topo	Observații / Referințe
1	arabil	NU	10.000	53	78	-	

Lungime Segmente

1) Valorile lungimilor segmentelor sunt obținute din proiecție în plan.

Punct început	X / Y	Punct sfârșit	X / Y	Lungime segment (** (m)
1	349.022,637 285.124,467	2	349.022,311 285.109,863	14.608
2	349.022,311 285.109,863	3	349.706,655 285.094,956	684.506
3	349.706,655 285.094,956	4	349.707,078 285.109,558	14.608
4	349.707,078 285.109,558	1	349.022,637 285.124,467	684.603

**** Lungimile segmentelor sunt determinate în planul de proiecție Stereo 70 și sunt rotunjite la 1 milimetru.**

***** Distanța dintre puncte este formată din segmente cumulate ce sunt mai mici decât valoarea 1 milimetru.**

**DATE DESPRE IMOBILUL NR. 5020**

Oficiul de Cadastru și Publicitate Imobiliară DOLJ
Biroul de Cadastru și Publicitate Imobiliară Craiova

A. Partea I. Descrierea imobilului

TEREN Extravilan

Adresa: Jud. Dolj, T 53, P 79

Nr. Crt	Nr cadastral Nr. topografic	Suprafața* (mp)	Observații / Referințe
A1	31511	5.500	Sector cadastral:16 Teren neimprejmuit;

B. Partea II. Proprietari și acte

Inscrieri privitoare la dreptul de proprietate și alte drepturi reale	Referințe
30970 / 05/02/2018	
Act Notarial nr. CONTRACT DE DONATIE:275, din 29/01/2018 emis de NP Floricel MIHAI-MARIAN ;	
B1	A1
Intabulare, drept de PROPRIETATE, dobandit prin Conventie, cota actuala 1/1, cota initiala 1/1 1) MITROI MARIUS PETRE	


C. Partea III. SARCINI .

Inscrieri privind dezmembramintele dreptului de proprietate, drepturi reale de garanție și sarcini	Referințe
NU SUNT	

Anexa Nr. 1 La Partea I**Teren**

Nr cadastral	Suprafața (mp)*	Observații / Referințe
31511	5.500	

* Suprafața este determinată în planul de proiecție Stereo 70.

**Date referitoare la teren**

Crt	Categorie folosință	Intravilan	Suprafața (mp)	Tarla	Parcelă	Nr. topo	Observații / Referințe
1	arabil	NU	5.500	53	79	-	

Lungime Segmente

1) Valorile lungimilor segmentelor sunt obținute din proiecție în plan.

Punct început	X / Y	Punct sfârșit	X / Y	Lungime segment (** (m)
1	349.022,311 285.109,863	2	349.022,132 285.101,83	8.035
2	349.022,132 285.101,83	3	349.706,423 285.086,924	684.453
3	349.706,423 285.086,924	4	349.706,655 285.094,956	8.035
4	349.706,655 285.094,956	1	349.022,311 285.109,863	684.506

**** Lungimile segmentelor sunt determinate în planul de proiecție Stereo 70 și sunt rotunjite la 1 milimetru.**

***** Distanța dintre puncte este formată din segmente cumulate ce sunt mai mici decât valoarea 1 milimetru.**

**DATE DESPRE IMOBILUL NR. 5021**

Oficiul de Cadastru și Publicitate Imobiliară DOLJ
Biroul de Cadastru și Publicitate Imobiliară Craiova

A. Partea I. Descrierea imobilului

TEREN Extravilan

Adresa: Jud. Dolj, T 53, P 80

Nr. Crt	Nr cadastral Nr. topografic	Suprafața* (mp)	Observații / Referințe
A1		4.772	Sector cadastral:16 Teren neimprejmuit;

B. Partea II. Proprietari și acte

Inscrieri privitoare la dreptul de proprietate și alte drepturi reale		Referințe
0 / 19/05/2022		
Act Administrativ nr. TDP:2198-9685, din 08/01/1997 emis de COMISIA JUDETEANA DOLJ (CERTIF. DE DECES: D11786871/29.10.2021;);		
B1	Intabulare, drept de PROPRIETATE, dobandit prin Reconstituire, cota actuala 1/1, cota initiala 1/1 1) IONESCU ION, DECEDAT DEFUNCT:Da	A1

C. Partea III. SARCINI .

Inscrieri privind dezmembramintele dreptului de proprietate, drepturi reale de garanție și sarcini	Referințe
NU SUNT	


Anexa Nr. 1 La Partea I

Teren

Nr cadastral	Suprafața (mp)*	Observații / Referințe
	4.772	

* Suprafața este determinată în planul de proiecție Stereo 70.

DETALII LINIARE IMOBIL



Date referitoare la teren

Crt	Categorie folosință	Intravilan	Suprafața (mp)	Tarla	Parcelă	Nr. topo	Observații / Referințe
1	arabil	NU	4.772	53	80	-	

Lungime Segmente

1) Valorile lungimilor segmentelor sunt obținute din proiecție în plan.

Punct început	X / Y	Punct sfârșit	X / Y	Lungime segment (** (m)
1	349.022,132 285.101,83	2	349.022,014 285.096,543	5.288
2	349.022,014 285.096,543	3	349.021,974 285.094,859	1.684
3	349.021,974 285.094,859	4	349.706,221 285.079,954	684.409
4	349.706,221 285.079,954	5	349.706,423 285.086,924	6.973
5	349.706,423 285.086,924	1	349.022,132 285.101,83	684.453

**** Lungimile segmentelor sunt determinate în planul de proiecție Stereo 70 și sunt rotunjite la 1 milimetru.**

***** Distanța dintre puncte este formată din segmente cumulate ce sunt mai mici decât valoarea 1 milimetru.**

**DATE DESPRE IMOBILUL NR. 5022**

Oficiul de Cadastru și Publicitate Imobiliară DOLJ
Biroul de Cadastru și Publicitate Imobiliară Craiova

A. Partea I. Descrierea imobilului

TEREN Extravilan

Adresa: Jud. Dolj, T 53, P 81

Nr. Crt	Nr cadastral Nr. topografic	Suprafața* (mp)	Observații / Referințe
A1	33653	5.000	Sector cadastral:16 Teren neimprejmuit;

B. Partea II. Proprietari și acte

Inscrieri privitoare la dreptul de proprietate și alte drepturi reale	Referințe
284594 / 03/12/2021	
Act Notarial nr. CVC:1620, din 02/12/2021 emis de Belu Aurel ;	
B1	A1
Intabulare, drept de PROPRIETATE, dobandit prin Conventie, cota actuala 1/1, cota initiala 1/1 1) BICU LIDIA	

C. Partea III. SARCINI .

Inscrieri privind dezmembramintele dreptului de proprietate, drepturi reale de garanție și sarcini	Referințe
NU SUNT	


Anexa Nr. 1 La Partea I

Teren

Nr cadastral	Suprafața (mp)*	Observații / Referințe
33653	5.000	

* Suprafața este determinată în planul de proiecție Stereo 70.

DETALII LINIARE IMOBIL



Date referitoare la teren

Crt	Categorie folosință	Intra vilan	Suprafața (mp)	Tarla	Parcelă	Nr. topo	Observații / Referințe
1	arabil	NU	5.000	53	81	-	

Lungime Segmente

1) Valorile lungimilor segmentelor sunt obținute din proiecție în plan.

Punct început	X / Y	Punct sfârșit	X / Y	Lungime segment (** (m)
1	349.021,974 285.094,859	2	349.021,8 285.087,555	7.306
2	349.021,8 285.087,555	3	349.706,01 285.072,651	684.372
3	349.706,01 285.072,651	4	349.706,221 285.079,954	7.306
4	349.706,221 285.079,954	1	349.021,974 285.094,859	684.409

**** Lungimile segmentelor sunt determinate în planul de proiecție Stereo 70 și sunt rotunjite la 1 milimetru.**

***** Distanța dintre puncte este formată din segmente cumulate ce sunt mai mici decât valoarea 1 milimetru.**

**DATE DESPRE IMOBILUL NR. 5023**

Oficiul de Cadastru și Publicitate Imobiliară DOLJ
Biroul de Cadastru și Publicitate Imobiliară Craiova

A. Partea I. Descrierea imobilului

TEREN Extravilan

Adresa: Jud. Dolj, T 53, P 82

Nr. Crt	Nr cadastral Nr. topografic	Suprafața* (mp)	Observații / Referințe
A1		8.418	Sector cadastral:16 Teren neimprejmuit;

B. Partea II. Proprietari și acte

Inscrieri privitoare la dreptul de proprietate și alte drepturi reale	Referințe
0 / 19/05/2022	
Act Administrativ nr. TDP:2270-48388, din 10/01/1997 emis de COMISIA JUDETEANA DOLJ;	
B1	A1
Intabulare, drept de PROPRIETATE, dobandit prin Reconstituire, cota actuala 1/1, cota initiala 1/1 1) POPESCU VIRGIL, LIPSA CNP	

C. Partea III. SARCINI .


Inscrieri privind dezmembramintele dreptului de proprietate, drepturi reale de garanție și sarcini	Referințe
NU SUNT	

Anexa Nr. 1 La Partea I

Teren

Nr cadastral	Suprafața (mp)*	Observații / Referințe
	8.418	

* Suprafața este determinată în planul de proiecție Stereo 70.



Date referitoare la teren

Crt	Categorie folosință	Intra vilan	Suprafața (mp)	Tarla	Parcelă	Nr. topo	Observații / Referințe
1	arabil	NU	8.418	53	82	-	

Lungime Segmente

1) Valorile lungimilor segmentelor sunt obținute din proiecție în plan.

Punct început	X / Y	Punct sfârșit	X / Y	Lungime segment (** (m)
1	349.021,8 285.087,555	2	349.021,508 285.075,258	12.3
2	349.021,508 285.075,258	3	349.705,654 285.060,355	684.308
3	349.705,654 285.060,355	4	349.706,01 285.072,651	12.301
4	349.706,01 285.072,651	1	349.021,8 285.087,555	684.372

**** Lungimile segmentelor sunt determinate în planul de proiecție Stereo 70 și sunt rotunjite la 1 milimetru.**

***** Distanța dintre puncte este formată din segmente cumulate ce sunt mai mici decât valoarea 1 milimetru.**

**DATE DESPRE IMOBILUL NR. 5024**

Oficiul de Cadastru și Publicitate Imobiliară DOLJ
Biroul de Cadastru și Publicitate Imobiliară Craiova

A. Partea I. Descrierea imobilului

TEREN Extravilan

Adresa: Jud. Dolj, T 53, P 83

Nr. Crt	Nr cadastral Nr. topografic	Suprafața* (mp)	Observații / Referințe
A1		8.100	Sector cadastral:16 Teren neimprejmuit;

B. Partea II. Proprietari și acte

Inscrieri privitoare la dreptul de proprietate și alte drepturi reale	Referințe
0 / 19/05/2022	
Act Administrativ nr. TDP:2126-9685, din 08/01/1997 emis de COMISIA JUDETEANA DOLJ;	
B1	A1
Intabulare, drept de PROPRIETATE, dobândit prin Reconstituire, cota actuala 1/1, cota initiala 1/1 1) ENACHE CONSTANTIN, LIPSA CNP	

C. Partea III. SARCINI .

Inscrieri privind dezmembramintele dreptului de proprietate, drepturi reale de garanție și sarcini	Referințe
NU SUNT	


Anexa Nr. 1 La Partea I

Teren

Nr cadastral	Suprafața (mp)*	Observații / Referințe
	8.100	

* Suprafața este determinată în planul de proiecție Stereo 70.

DETALII LINIARE IMOBIL



Date referitoare la teren

Crt	Categorie folosință	Intra vilan	Suprafața (mp)	Tarla	Parcelă	Nr. topo	Observații / Referințe
1	arabil	NU	8.100	53	83	-	

Lungime Segmente

1) Valorile lungimilor segmentelor sunt obținute din proiecție în plan.

Punct început	X / Y	Punct sfârșit	X / Y	Lungime segment (** (m)
1	349.021,508 285.075,258	2	349.021,226 285.063,424	11.837
2	349.021,226 285.063,424	3	349.705,311 285.048,523	684.247
3	349.705,311 285.048,523	4	349.705,654 285.060,355	11.837
4	349.705,654 285.060,355	1	349.021,508 285.075,258	684.308

**** Lungimile segmentelor sunt determinate în planul de proiecție Stereo 70 și sunt rotunjite la 1 milimetru.**

***** Distanța dintre puncte este formată din segmente cumulate ce sunt mai mici decât valoarea 1 milimetru.**

**DATE DESPRE IMOBILUL NR. 5025**

Oficiul de Cadastru și Publicitate Imobiliară DOLJ
Biroul de Cadastru și Publicitate Imobiliară Craiova

A. Partea I. Descrierea imobilului

TEREN Extravilan

Adresa: Jud. Dolj, T 53, P 84

Nr. Crt	Nr cadastral Nr. topografic	Suprafața* (mp)	Observații / Referințe
A1		5.000	Sector cadastral:16 Teren neimprejmuit;

B. Partea II. Proprietari și acte

Inscrieri privitoare la dreptul de proprietate și alte drepturi reale	Referințe
0 / 19/05/2022	
Act Administrativ nr. TDP:1117-58820, din 04/01/1995 emis de COMISIA JUDETEANA DOLJ;	
B1	A1
Intabulare, drept de PROPRIETATE, dobandit prin Reconstituire, cota actuala 1/1, cota initiala 1/1 1) ANGHEL ALEXE, LIPSA CNP	

C. Partea III. SARCINI .

Inscrieri privind dezmembramintele dreptului de proprietate, drepturi reale de garanție și sarcini	Referințe
NU SUNT	


Anexa Nr. 1 La Partea I

Teren

Nr cadastral	Suprafața (mp)*	Observații / Referințe
	5.000	

* Suprafața este determinată în planul de proiecție Stereo 70.

DETALII LINIARE IMOBIL



Date referitoare la teren

Crt	Categorie folosință	Intra vilan	Suprafața (mp)	Tarla	Parcelă	Nr. topo	Observații / Referințe
1	arabil	NU	5.000	53	84	-	

Lungime Segmente

1) Valorile lungimilor segmentelor sunt obținute din proiecție în plan.

Punct început	X / Y	Punct sfârșit	X / Y	Lungime segment (** (m)
1	349.705,311 285.048,523	2	349.021,226 285.063,424	684.247
2	349.021,226 285.063,424	3	349.021,053 285.056,119	7.307
3	349.021,053 285.056,119	4	349.705,099 285.041,218	684.208
4	349.705,099 285.041,218	1	349.705,311 285.048,523	7.308

**** Lungimile segmentelor sunt determinate în planul de proiecție Stereo 70 și sunt rotunjite la 1 milimetru.**

***** Distanța dintre puncte este formată din segmente cumulate ce sunt mai mici decât valoarea 1 milimetru.**

**DATE DESPRE IMOBILUL NR. 5026**

Oficiul de Cadastru și Publicitate Imobiliară DOLJ
Biroul de Cadastru și Publicitate Imobiliară Craiova

A. Partea I. Descrierea imobilului

TEREN Extravilan

Adresa: Jud. Dolj, T 53, P 85

Nr. Crt	Nr cadastral Nr. topografic	Suprafața* (mp)	Observații / Referințe
A1		5.000	Sector cadastral:16 Teren neimprejmuit;

B. Partea II. Proprietari și acte

Inscrieri privitoare la dreptul de proprietate și alte drepturi reale	Referințe
0 / 19/05/2022	
Act Administrativ nr. TDP:2316-19545, din 20/01/1997 emis de COMISIA JUDETEANA DOLJ;	
B1	A1
Intabulare, drept de PROPRIETATE, dobandit prin Reconstituire, cota actuala 1/1, cota initiala 1/1 1) ENACHE DAN, LIPSA CNP	

C. Partea III. SARCINI .

Inscrieri privind dezmembramintele dreptului de proprietate, drepturi reale de garanție și sarcini	Referințe
NU SUNT	


Anexa Nr. 1 La Partea I

Teren

Nr cadastral	Suprafața (mp)*	Observații / Referințe
	5.000	

* Suprafața este determinată în planul de proiecție Stereo 70.

DETALII LINIARE IMOBIL



Date referitoare la teren

Crt	Categorie folosință	Intravilan	Suprafața (mp)	Tarla	Parcelă	Nr. topo	Observații / Referințe
1	arabil	NU	5.000	53	85	-	

Lungime Segmente

1) Valorile lungimilor segmentelor sunt obținute din proiecție în plan.

Punct început	X / Y	Punct sfârșit	X / Y	Lungime segment (** (m)
1	349.021,053 285.056,119	2	349.020,879 285.048,813	7.308
2	349.020,879 285.048,813	3	349.704,871 285.033,913	684.154
3	349.704,871 285.033,913	4	349.705,045 285.039,335	5.425
4	349.705,045 285.039,335	5	349.705,099 285.041,218	1.884
5	349.705,099 285.041,218	1	349.021,053 285.056,119	684.208

**** Lungimile segmentelor sunt determinate în planul de proiecție Stereo 70 și sunt rotunjite la 1 milimetru.**

***** Distanța dintre puncte este formată din segmente cumulate ce sunt mai mici decât valoarea 1 milimetru.**

**DATE DESPRE IMOBILUL NR. 5027**

Oficiul de Cadastru și Publicitate Imobiliară DOLJ
Biroul de Cadastru și Publicitate Imobiliară Craiova

A. Partea I. Descrierea imobilului

TEREN Extravilan

Adresa: Jud. Dolj, T 53, P 86

Nr. Crt	Nr cadastral Nr. topografic	Suprafața* (mp)	Observații / Referințe
A1		5.000	Sector cadastral:16 Teren neimprejmuit;

B. Partea II. Proprietari și acte

Inscrieri privitoare la dreptul de proprietate și alte drepturi reale	Referințe
0 / 19/05/2022	
Act Administrativ nr. TDP:1922-48387, din 11/01/1997 emis de COMISIA JUDETEANA DOLJ;	
B1	A1
Intabulare, drept de PROPRIETATE, dobandit prin Constituire, cota actuala 1/1, cota initiala 1/1 1) NICU AURELIA	

C. Partea III. SARCINI .

Inscrieri privind dezmembramintele dreptului de proprietate, drepturi reale de garanție și sarcini	Referințe
NU SUNT	


Anexa Nr. 1 La Partea I

Teren

Nr cadastral	Suprafața (mp)*	Observații / Referințe
	5.000	

* Suprafața este determinată în planul de proiecție Stereo 70.

DETALII LINIARE IMOBIL



Date referitoare la teren

Crt	Categorie folosință	Intra vilan	Suprafața (mp)	Tarla	Parcelă	Nr. topo	Observații / Referințe
1	arabil	NU	5.000	53	86	-	

Lungime Segmente

1) Valorile lungimilor segmentelor sunt obținute din proiecție în plan.

Punct început	X / Y	Punct sfârșit	X / Y	Lungime segment (** (m)
1	349.020,879 285.048,813	2	349.020,705 285.041,506	7.309
2	349.020,705 285.041,506	3	349.704,637 285.026,608	684.094
3	349.704,637 285.026,608	4	349.704,871 285.033,913	7.309
4	349.704,871 285.033,913	1	349.020,879 285.048,813	684.154

**** Lungimile segmentelor sunt determinate în planul de proiecție Stereo 70 și sunt rotunjite la 1 milimetru.**

***** Distanța dintre puncte este formată din segmente cumulate ce sunt mai mici decât valoarea 1 milimetru.**

**DATE DESPRE IMOBILUL NR. 5028**

Oficiul de Cadastru și Publicitate Imobiliară DOLJ
Biroul de Cadastru și Publicitate Imobiliară Craiova

A. Partea I. Descrierea imobilului

TEREN Extravilan

Adresa: Jud. Dolj, T 53, P 87

Nr. Crt	Nr cadastral Nr. topografic	Suprafața* (mp)	Observații / Referințe
A1		1.521	Sector cadastral:16 Teren neimprejmuit;

B. Partea II. Proprietari și acte

Inscrieri privitoare la dreptul de proprietate și alte drepturi reale	Referințe
0 / 19/05/2022	
Act Administrativ nr. TDP:1078-45339, din 14/12/1994 emis de COMISIA JUDETEANA DOLJ;	
B1	A1
Intabulare, drept de PROPRIETATE, dobandit prin Reconstituire, cota actuala 1/1, cota initiala 1/1 1) BOCANEL COLA, LIPSA CNP	

C. Partea III. SARCINI .

Inscrieri privind dezmembramintele dreptului de proprietate, drepturi reale de garanție și sarcini	Referințe
NU SUNT	


Anexa Nr. 1 La Partea I

Teren

Nr cadastral	Suprafața (mp)*	Observații / Referințe
	1.521	

* Suprafața este determinată în planul de proiecție Stereo 70.

DETALII LINIARE IMOBIL



Date referitoare la teren

Crt	Categorie folosință	Intra vilan	Suprafața (mp)	Tarla	Parcelă	Nr. topo	Observații / Referințe
1	arabil	NU	1.521	53	87	-	

Lungime Segmente

1) Valorile lungimilor segmentelor sunt obținute din proiecție în plan.

Punct început	X / Y	Punct sfârșit	X / Y	Lungime segment (** (m)
1	349.020,705 285.041,506	2	349.020,652 285.039,283	2.224
2	349.020,652 285.039,283	3	349.704,566 285.024,386	684.076
3	349.704,566 285.024,386	4	349.704,637 285.026,608	2.223
4	349.704,637 285.026,608	1	349.020,705 285.041,506	684.094

**** Lungimile segmentelor sunt determinate în planul de proiecție Stereo 70 și sunt rotunjite la 1 milimetru.**

***** Distanța dintre puncte este formată din segmente cumulate ce sunt mai mici decât valoarea 1 milimetru.**

**DATE DESPRE IMOBILUL NR. 5029**

Oficiul de Cadastru și Publicitate Imobiliară DOLJ
Biroul de Cadastru și Publicitate Imobiliară Craiova

A. Partea I. Descrierea imobilului

TEREN Extravilan

Adresa: Jud. Dolj, T 53, P 88

Nr. Crt	Nr cadastral Nr. topografic	Suprafața* (mp)	Observații / Referințe
A1	32240	28.800	Sector cadastral:16 Teren neimprejmuit;

B. Partea II. Proprietari și acte

Inscrieri privitoare la dreptul de proprietate și alte drepturi reale	Referințe
72377 / 29/03/2018	
Act Notarial nr. CONTRACT DE DONATIE:780, din 23/03/2018 emis de NP Zavoi Aurelian Paul ;	
B1	A1
Intabulare, drept de PROPRIETATE, dobandit prin Conventie, cota actuala 1/1, cota initiala 1/1	
1) ASOCIATIA AGRICOLA ICONOM , CIF:33413712	

C. Partea III. SARCINI .

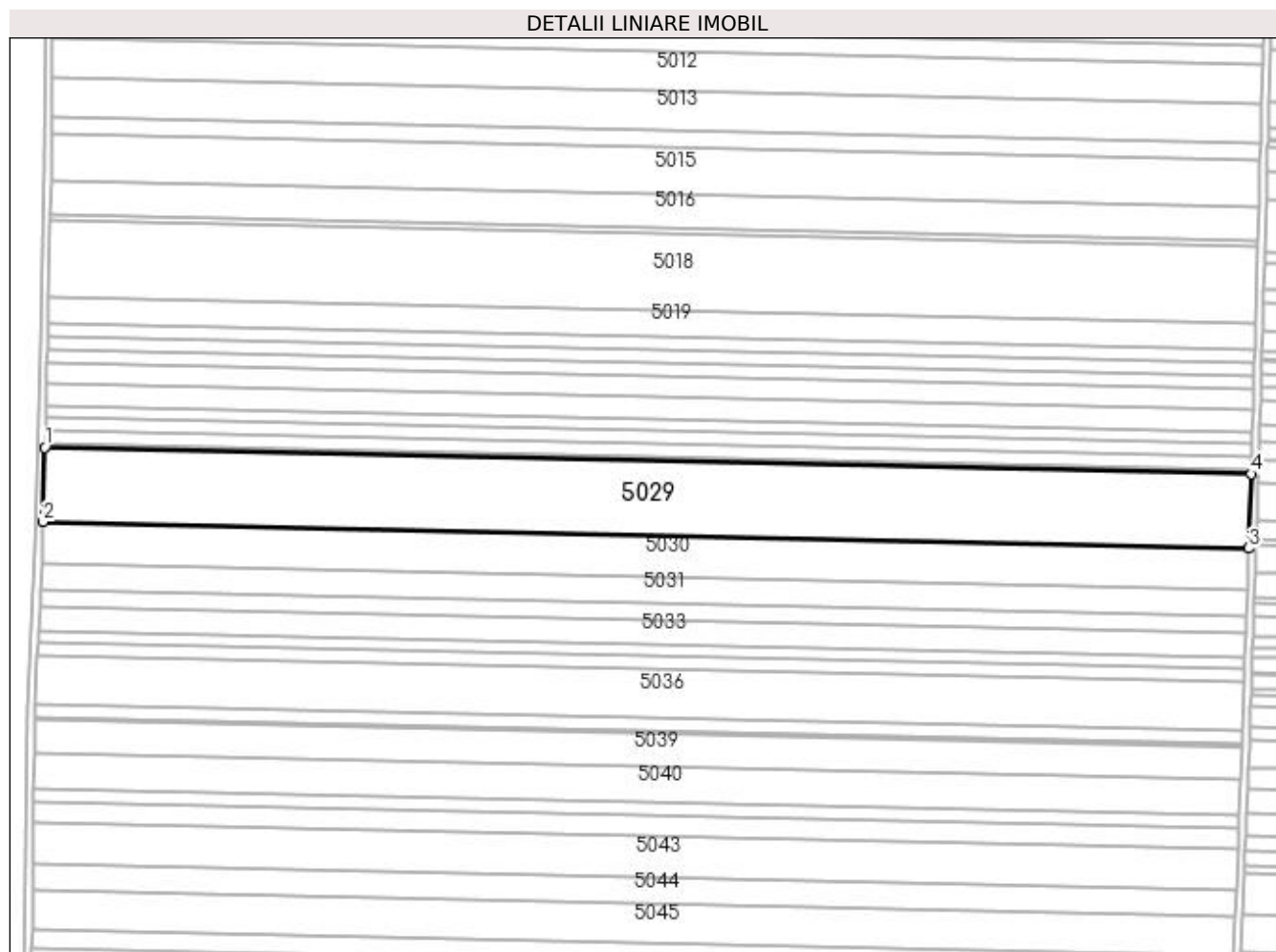
Inscrieri privind dezmembramintele dreptului de proprietate, drepturi reale de garanție și sarcini	Referințe
NU SUNT	

Anexa Nr. 1 La Partea I

Teren

Nr cadastral	Suprafața (mp)*	Observații / Referințe
32240	28.800	

* Suprafața este determinată în planul de proiecție Stereo 70.



Date referitoare la teren

Crt	Categorie folosință	Intra vilan	Suprafața (mp)	Tarla	Parcelă	Nr. topo	Observații / Referințe
1	arabil	NU	28.800	53	88	-	

Lungime Segmente

1) Valorile lungimilor segmentelor sunt obținute din proiecție în plan.

Punct început	X / Y	Punct sfârșit	X / Y	Lungime segment (** (m)
1	349.020,652 285.039,283	2	349.019,651 284.997,184	42.111
2	349.019,651 284.997,184	3	349.703,216 284.982,294	683.727
3	349.703,216 284.982,294	4	349.704,566 285.024,386	42.114
4	349.704,566 285.024,386	1	349.020,652 285.039,283	684.076

**** Lungimile segmentelor sunt determinate în planul de proiecție Stereo 70 și sunt rotunjite la 1 milimetru.**

***** Distanța dintre puncte este formată din segmente cumulate ce sunt mai mici decât valoarea 1 milimetru.**

**DATE DESPRE IMOBILUL NR. 5030**

Oficiul de Cadastru și Publicitate Imobiliară DOLJ
Biroul de Cadastru și Publicitate Imobiliară Craiova

A. Partea I. Descrierea imobilului

TEREN Extravilan

Adresa: Jud. Dolj, T 53, P 89

Nr. Crt	Nr cadastral Nr. topografic	Suprafața* (mp)	Observații / Referințe
A1		16.500	Sector cadastral:16 Teren neimprejmuit;

B. Partea II. Proprietari și acte

Inscrieri privitoare la dreptul de proprietate și alte drepturi reale	Referințe
0 / 19/05/2022	
Act Administrativ nr. TDP:1115-58820, din 04/01/1995 emis de COMISIA JUDETEANA DOLJ;	
B1	A1
Intabulare, drept de PROPRIETATE, dobândit prin Reconstituire, cota actuala 1/1, cota initiala 1/1 1) TOADER OLIMPIA, LIPSA CNP	

C. Partea III. SARCINI .

Inscrieri privind dezmembramintele dreptului de proprietate, drepturi reale de garanție și sarcini	Referințe
NU SUNT	


Anexa Nr. 1 La Partea I

Teren

Nr cadastral	Suprafața (mp)*	Observații / Referințe
	16.500	

* Suprafața este determinată în planul de proiecție Stereo 70.

DETALII LINIARE IMOBIL



Date referitoare la teren

Crt	Categorie folosință	Intravilan	Suprafața (mp)	Tarla	Parcelă	Nr. topo	Observații / Referințe
1	arabil	NU	16.500	53	89	-	

Lungime Segmente

1) Valorile lungimilor segmentelor sunt obținute din proiecție în plan.

Punct început	X / Y	Punct sfârșit	X / Y	Lungime segment (** (m)
1	349.019,651 284.997,184	2	349.019,301 284.982,452	14.736
2	349.019,301 284.982,452	3	349.018,833 284.973,062	9.402
3	349.018,833 284.973,062	4	349.702,442 284.958,17	683.771
4	349.702,442 284.958,17	5	349.703,216 284.982,294	24.136
5	349.703,216 284.982,294	1	349.019,651 284.997,184	683.727

**** Lungimile segmentelor sunt determinate în planul de proiecție Stereo 70 și sunt rotunjite la 1 milimetru.**

***** Distanța dintre puncte este formată din segmente cumulate ce sunt mai mici decât valoarea 1 milimetru.**

**DATE DESPRE IMOBILUL NR. 5031**

Oficiul de Cadastru și Publicitate Imobiliară DOLJ
Biroul de Cadastru și Publicitate Imobiliară Craiova

A. Partea I. Descrierea imobilului

TEREN Extravilan

Adresa: Jud. Dolj, T 53, P 90

Nr. Crt	Nr cadastral Nr. topografic	Suprafața* (mp)	Observații / Referințe
A1		10.000	Sector cadastral:16 Teren neimprejmuit;

B. Partea II. Proprietari și acte

Inscrieri privitoare la dreptul de proprietate și alte drepturi reale	Referințe
0 / 19/05/2022	
Hotarare Judecatoreasca nr. SC:1061, din 27/06/2011 emis de JUDECATORIA CALAFAT;	
B1	A1
Intabulare, drept de PROPRIETATE, dobandit prin Hotarare Judecatoreasca, cota actuala 1/1, cota initiala 1/1 1) CAZAC GHEORGHE, LIPSA CNP	

C. Partea III. SARCINI .


Inscrieri privind dezmembramintele dreptului de proprietate, drepturi reale de garanție și sarcini	Referințe
NU SUNT	

Anexa Nr. 1 La Partea I

Teren

Nr cadastral	Suprafața (mp)*	Observații / Referințe
	10.000	

* Suprafața este determinată în planul de proiecție Stereo 70.



Date referitoare la teren

Crt	Categorie folosință	Intra vilan	Suprafața (mp)	Tarla	Parcelă	Nr. topo	Observații / Referințe
1	arabil	NU	10.000	53	90	-	

Lungime Segmente

1) Valorile lungimilor segmentelor sunt obținute din proiecție în plan.

Punct început	X / Y	Punct sfârșit	X / Y	Lungime segment (** (m)
1	349.018,833 284.973,062	2	349.018,105 284.958,452	14.628
2	349.018,105 284.958,452	3	349.701,973 284.943,555	684.03
3	349.701,973 284.943,555	4	349.702,442 284.958,17	14.623
4	349.702,442 284.958,17	1	349.018,833 284.973,062	683.771

**** Lungimile segmentelor sunt determinate în planul de proiecție Stereo 70 și sunt rotunjite la 1 milimetru.**

***** Distanța dintre puncte este formată din segmente cumulate ce sunt mai mici decât valoarea 1 milimetru.**

**DATE DESPRE IMOBILUL NR. 5032**

Oficiul de Cadastru și Publicitate Imobiliară DOLJ
Biroul de Cadastru și Publicitate Imobiliară Craiova

A. Partea I. Descrierea imobilului

TEREN Extravilan

Adresa: Jud. Dolj, T 53, P 91

Nr. Crt	Nr cadastral Nr. topografic	Suprafața* (mp)	Observații / Referințe
A1		6.200	Sector cadastral:16 Teren neimprejmuit;

B. Partea II. Proprietari și acte

Inscrieri privitoare la dreptul de proprietate și alte drepturi reale	Referințe
0 / 19/05/2022	
Act Administrativ nr. TDP:921-9693, din 11/05/1994 emis de COMISIA JUDETEANA DOLJ;	
B1	A1
Intabulare, drept de PROPRIETATE, dobandit prin Reconstituire, cota actuala 1/1, cota initiala 1/1 1) NISIPASU VERONICA, LIPSA CNP	

C. Partea III. SARCINI .

Inscrieri privind dezmembramintele dreptului de proprietate, drepturi reale de garanție și sarcini	Referințe
NU SUNT	


Anexa Nr. 1 La Partea I

Teren

Nr cadastral	Suprafața (mp)*	Observații / Referințe
	6.200	

* Suprafața este determinată în planul de proiecție Stereo 70.

DETALII LINIARE IMOBIL



Date referitoare la teren

Crt	Categorie folosință	Intra vilan	Suprafața (mp)	Tarla	Parcelă	Nr. topo	Observații / Referințe
1	arabil	NU	6.200	53	91	-	

Lungime Segmente

1) Valorile lungimilor segmentelor sunt obținute din proiecție în plan.

Punct început	X / Y	Punct sfârșit	X / Y	Lungime segment (** (m)
1	349.018,105 284.958,452	2	349.017,654 284.949,397	9.066
2	349.017,654 284.949,397	3	349.701,683 284.934,497	684.191
3	349.701,683 284.934,497	4	349.701,973 284.943,555	9.063
4	349.701,973 284.943,555	1	349.018,105 284.958,452	684.03

**** Lungimile segmentelor sunt determinate în planul de proiecție Stereo 70 și sunt rotunjite la 1 milimetru.**

***** Distanța dintre puncte este formată din segmente cumulate ce sunt mai mici decât valoarea 1 milimetru.**

**DATE DESPRE IMOBILUL NR. 5033**

Oficiul de Cadastru și Publicitate Imobiliară DOLJ
Biroul de Cadastru și Publicitate Imobiliară Craiova

A. Partea I. Descrierea imobilului

TEREN Extravilan

Adresa: Jud. Dolj, T 53, P 93

Nr. Crt	Nr cadastral Nr. topografic	Suprafața* (mp)	Observații / Referințe
A1		10.000	Sector cadastral:16 Teren neimprejmuit;

B. Partea II. Proprietari și acte

Inscrieri privitoare la dreptul de proprietate și alte drepturi reale	Referințe
0 / 19/05/2022	
Hotarare Judecatoreasca nr. SC:748, din 25/03/2013 emis de JUDECATORIA CALAFAT;	
B1	Intabulare, drept de PROPRIETATE, dobandit prin Hotarare Judecatoreasca, cota actuala 1/1, cota initiala 1/1 1) NICA GHEORGHE LELIUS, LIPSA CNP
	A1

C. Partea III. SARCINI .


Inscrieri privind dezmembramintele dreptului de proprietate, drepturi reale de garanție și sarcini	Referințe
NU SUNT	

Anexa Nr. 1 La Partea I

Teren

Nr cadastral	Suprafața (mp)*	Observații / Referințe
	10.000	

* Suprafața este determinată în planul de proiecție Stereo 70.



Date referitoare la teren

Crt	Categorie folosință	Intra vilan	Suprafața (mp)	Tarla	Parcelă	Nr. topo	Observații / Referințe
1	arabil	NU	10.000	53	93	-	

Lungime Segmente

1) Valorile lungimilor segmentelor sunt obținute din proiecție în plan.

Punct început	X / Y	Punct sfârșit	X / Y	Lungime segment (** (m)
1	349.017,654 284.949,397	2	349.016,926 284.934,796	14.619
2	349.016,926 284.934,796	3	349.701,215 284.919,89	684.451
3	349.701,215 284.919,89	4	349.701,683 284.934,497	14.614
4	349.701,683 284.934,497	1	349.017,654 284.949,397	684.191

**** Lungimile segmentelor sunt determinate în planul de proiecție Stereo 70 și sunt rotunjite la 1 milimetru.**

***** Distanța dintre puncte este formată din segmente cumulate ce sunt mai mici decât valoarea 1 milimetru.**

**DATE DESPRE IMOBILUL NR. 5034**

Oficiul de Cadastru și Publicitate Imobiliară DOLJ
Biroul de Cadastru și Publicitate Imobiliară Craiova

A. Partea I. Descrierea imobilului

TEREN Extravilan

Adresa: Jud. Dolj, T 53, P 93

Nr. Crt	Nr cadastral Nr. topografic	Suprafața* (mp)	Observații / Referințe
A1		Din acte: 13.992 Masurata: 3.992	Sector cadastral:16 Teren neimprejmuit; 10000 MP AU FOST INSTRAINATI CONFORM SC 748/25.03.013;

B. Partea II. Proprietari și acte

Inscrieri privitoare la dreptul de proprietate și alte drepturi reale		Referințe
0 / 19/05/2022		
Act Administrativ nr. TDP:918-9693, din 11/05/1994 emis de COMISIA JUDETEANA DOLJ (SC:748/25.03.2013;);		
B1	Intabulare, drept de PROPRIETATE, dobandit prin Reconstituire, cota actuala 1/1, cota initiala 1/1 1) PETRESCU ION, LIPSA CNP	A1

C. Partea III. SARCINI .

Inscrieri privind dezmembramintele dreptului de proprietate, drepturi reale de garanție și sarcini	Referințe
NU SUNT	


Anexa Nr. 1 La Partea I

Teren

Nr cadastral	Suprafața (mp)*	Observații / Referințe
	Din acte: 13.992 Masurata: 3.992	10000 MP AU FOST INSTRAINATI CONFORM SC 748/25.03.013;

* Suprafața este determinată în planul de proiecție Stereo 70.

DETALII LINIARE IMOBIL



Date referitoare la teren

Crt	Categorie folosință	Intra vilan	Suprafața (mp)	Tarla	Parcelă	Nr. topo	Observații / Referințe
1	arabil	NU	3.992	53	93	-	

Lungime Segmente

1) Valorile lungimilor segmentelor sunt obținute din proiecție în plan.

Punct început	X / Y	Punct sfârșit	X / Y	Lungime segment (** (m)
1	349.701,215 284.919,89	2	349.016,926 284.934,796	684.451
2	349.016,926 284.934,796	3	349.016,636 284.928,969	5.834
3	349.016,636 284.928,969	4	349.701,028 284.914,061	684.554
4	349.701,028 284.914,061	1	349.701,215 284.919,89	5.832

**** Lungimile segmentelor sunt determinate în planul de proiecție Stereo 70 și sunt rotunjite la 1 milimetru.**

***** Distanța dintre puncte este formată din segmente cumulate ce sunt mai mici decât valoarea 1 milimetru.**

**DATE DESPRE IMOBILUL NR. 5035**

Oficiul de Cadastru și Publicitate Imobiliară DOLJ
Biroul de Cadastru și Publicitate Imobiliară Craiova

A. Partea I. Descrierea imobilului

TEREN Extravilan

Adresa: Jud. Dolj, T 53, P 94

Nr. Crt	Nr cadastral Nr. topografic	Suprafața* (mp)	Observații / Referințe
A1		5.000	Sector cadastral:16 Teren neimprejmuit;

B. Partea II. Proprietari și acte

Inscrieri privitoare la dreptul de proprietate și alte drepturi reale	Referințe
0 / 19/05/2022	
Act Administrativ nr. TDP:904-9693, din 10/05/1994 emis de COMISIA JUDETEANA DOLJ;	
B1	A1
Intabulare, drept de PROPRIETATE, dobandit prin Reconstituire, cota actuala 1/1, cota initiala 1/1 1) DINCA ELEFTERIE, LIPSA CNP	

C. Partea III. SARCINI .

Inscrieri privind dezmembramintele dreptului de proprietate, drepturi reale de garanție și sarcini	Referințe
NU SUNT	


Anexa Nr. 1 La Partea I

Teren

Nr cadastral	Suprafața (mp)*	Observații / Referințe
	5.000	

* Suprafața este determinată în planul de proiecție Stereo 70.

DETALII LINIARE IMOBIL



Date referitoare la teren

Crt	Categorie folosință	Intra vilan	Suprafața (mp)	Tarla	Parcelă	Nr. topo	Observații / Referințe
1	arabil	NU	5.000	53	94	-	

Lungime Segmente

1) Valorile lungimilor segmentelor sunt obținute din proiecție în plan.

Punct început	X / Y	Punct sfârșit	X / Y	Lungime segment (** (m)
1	349.016,636 284.928,969	2	349.016,273 284.921,672	7.306
2	349.016,273 284.921,672	3	349.700,794 284.906,761	684.683
3	349.700,794 284.906,761	4	349.701,028 284.914,061	7.304
4	349.701,028 284.914,061	1	349.016,636 284.928,969	684.554

**** Lungimile segmentelor sunt determinate în planul de proiecție Stereo 70 și sunt rotunjite la 1 milimetru.**

***** Distanța dintre puncte este formată din segmente cumulate ce sunt mai mici decât valoarea 1 milimetru.**

**DATE DESPRE IMOBILUL NR. 5036**

Oficiul de Cadastru și Publicitate Imobiliară DOLJ
Biroul de Cadastru și Publicitate Imobiliară Craiova

A. Partea I. Descrierea imobilului

TEREN Extravilan

Adresa: Jud. Dolj, T 53, P 93

Nr. Crt	Nr cadastral Nr. topografic	Suprafața* (mp)	Observații / Referințe
A1		19.000	Sector cadastral:16 Teren neimprejmuit;

B. Partea II. Proprietari și acte

Inscrieri privitoare la dreptul de proprietate și alte drepturi reale	Referințe
0 / 19/05/2022	
Hotarare Judecatoreasca nr. SC:1849, din 18/10/2011 emis de JUDECATORIA CALAFAT;	
B1	Intabulare, drept de PROPRIETATE, dobandit prin Hotarare Judecatoreasca, cota actuala 1/1, cota initiala 1/1 1) CAZAC GHEORGHE, LIPSA CNP
	A1


C. Partea III. SARCINI .

Inscrieri privind dezmembramintele dreptului de proprietate, drepturi reale de garanție și sarcini	Referințe
NU SUNT	

Anexa Nr. 1 La Partea I**Teren**

Nr cadastral	Suprafața (mp)*	Observații / Referințe
	19.000	

* Suprafața este determinată în planul de proiecție Stereo 70.

DETALII LINIARE IMOBIL**Date referitoare la teren**

Crt	Categorie folosință	Intra vilan	Suprafața (mp)	Tarla	Parcelă	Nr. topo	Observații / Referințe
1	arabil	NU	19.000	53	93	-	

Lungime Segmente

1) Valorile lungimilor segmentelor sunt obținute din proiecție în plan.

Punct început	X / Y	Punct sfârșit	X / Y	Lungime segment (** (m)
1	349.016,273 284.921,672	2	349.014,892 284.893,955	27.751
2	349.014,892 284.893,955	3	349.699,904 284.879,034	685.174
3	349.699,904 284.879,034	4	349.700,794 284.906,761	27.741
4	349.700,794 284.906,761	1	349.016,273 284.921,672	684.683

**** Lungimile segmentelor sunt determinate în planul de proiecție Stereo 70 și sunt rotunjite la 1 milimetru.**

***** Distanța dintre puncte este formată din segmente cumulate ce sunt mai mici decât valoarea 1 milimetru.**

**DATE DESPRE IMOBILUL NR. 5037**

Oficiul de Cadastru și Publicitate Imobiliară DOLJ
Biroul de Cadastru și Publicitate Imobiliară Craiova

A. Partea I. Descrierea imobilului

TEREN Extravilan

Adresa: Jud. Dolj, T 53, P 95

Nr. Crt	Nr cadastral Nr. topografic	Suprafața* (mp)	Observații / Referințe
A1		5.400	Sector cadastral:16 Teren neimprejmuit;

B. Partea II. Proprietari și acte

Inscrieri privitoare la dreptul de proprietate și alte drepturi reale	Referințe
0 / 19/05/2022	
Act Administrativ nr. TDP:579-48414, din 22/02/1994 emis de COMISIA JUDETEANA DOLJ;	
B1	A1
Intabulare, drept de PROPRIETATE, dobandit prin Reconstituire, cota actuala 1/1, cota initiala 1/1	
1) MERTESCU ELENA , LIPSA CNP	
2) BUDICA IOANA , LIPSA CNP	

C. Partea III. SARCINI .

Inscrieri privind dezmembramintele dreptului de proprietate, drepturi reale de garanție și sarcini	Referințe
NU SUNT	


Anexa Nr. 1 La Partea I

Teren

Nr cadastral	Suprafața (mp)*	Observații / Referințe
	5.400	

* Suprafața este determinată în planul de proiecție Stereo 70.

DETALII LINIARE IMOBIL



Date referitoare la teren

Crt	Categorie folosință	Intravilan	Suprafața (mp)	Tarla	Parcelă	Nr. topo	Observații / Referințe
1	arabil	NU	5.400	53	95	-	

Lungime Segmente

1) Valorile lungimilor segmentelor sunt obținute din proiecție în plan.

Punct început	X / Y	Punct sfârșit	X / Y	Lungime segment (** (m)
1	349.014,892 284.893,955	2	349.014,75 284.891,114	2.845
2	349.014,75 284.891,114	3	349.014,697 284.886,077	5.037
3	349.014,697 284.886,077	4	349.699,652 284.871,156	685.117
4	349.699,652 284.871,156	5	349.699,904 284.879,034	7.882
5	349.699,904 284.879,034	1	349.014,892 284.893,955	685.174

**** Lungimile segmentelor sunt determinate în planul de proiecție Stereo 70 și sunt rotunjite la 1 milimetru.**

***** Distanța dintre puncte este formată din segmente cumulate ce sunt mai mici decât valoarea 1 milimetru.**

**DATE DESPRE IMOBILUL NR. 5038**

Oficiul de Cadastru și Publicitate Imobiliară DOLJ
Biroul de Cadastru și Publicitate Imobiliară Craiova

A. Partea I. Descrierea imobilului

TEREN Extravilan

Adresa: Jud. Dolj, T 53, P 97

Nr. Crt	Nr cadastral Nr. topografic	Suprafața* (mp)	Observații / Referințe
A1		776	Sector cadastral:16 Teren neimprejmuit;

B. Partea II. Proprietari și acte

Inscrieri privitoare la dreptul de proprietate și alte drepturi reale		Referințe
0 / 19/05/2022		
Act Administrativ nr. TDP:917-9693, din 11/05/1994 emis de COMISIA JUDETEANA DOLJ (CERTIF. DE DECES: D10020693/22.08.2017;);		
B1	Intabulare, drept de PROPRIETATE, dobandit prin Reconstituire, cota actuala 1/1, cota initiala 1/1 1) MERTESCU DUMITRU, DECEDAT DEFUNCT:Da	A1

C. Partea III. SARCINI .

Inscrieri privind dezmembramintele dreptului de proprietate, drepturi reale de garanție și sarcini	Referințe
NU SUNT	


Anexa Nr. 1 La Partea I

Teren

Nr cadastral	Suprafața (mp)*	Observații / Referințe
	776	

* Suprafața este determinată în planul de proiecție Stereo 70.

DETALII LINIARE IMOBIL



Date referitoare la teren

Crt	Categorie folosință	Intra vilan	Suprafața (mp)	Tarla	Parcelă	Nr. topo	Observații / Referințe
1	arabil	NU	776	53	97	-	

Lungime Segmente

1) Valorile lungimilor segmentelor sunt obținute din proiecție în plan.

Punct început	X / Y	Punct sfârșit	X / Y	Lungime segment (** (m)
1	349.014,697 284.886,077	2	349.014,685 284.884,944	1.133
2	349.014,685 284.884,944	3	349.699,615 284.870,024	685.092
3	349.699,615 284.870,024	4	349.699,652 284.871,156	1.133
4	349.699,652 284.871,156	1	349.014,697 284.886,077	685.117

**** Lungimile segmentelor sunt determinate în planul de proiecție Stereo 70 și sunt rotunjite la 1 milimetru.**

***** Distanța dintre puncte este formată din segmente cumulate ce sunt mai mici decât valoarea 1 milimetru.**

**DATE DESPRE IMOBILUL NR. 5039**

Oficiul de Cadastru și Publicitate Imobiliară DOLJ
Biroul de Cadastru și Publicitate Imobiliară Craiova

A. Partea I. Descrierea imobilului

TEREN Extravilan

Adresa: Jud. Dolj, T 53, P 98

Nr. Crt	Nr cadastral Nr. topografic	Suprafața* (mp)	Observații / Referințe
A1		13.000	Sector cadastral:16 Teren neimprejmuit;

B. Partea II. Proprietari și acte

Inscrieri privitoare la dreptul de proprietate și alte drepturi reale	Referințe
0 / 19/05/2022	
Act Administrativ nr. TDP:913-9693, din 11/05/1994 emis de COMISIA JUDETEANA DOLJ;	
B1	A1
Intabulare, drept de PROPRIETATE, dobandit prin Reconstituire, cota actuala 1/1, cota initiala 1/1 1) CIOANA ION, LIPSA CNP	

C. Partea III. SARCINI .


Inscrieri privind dezmembramintele dreptului de proprietate, drepturi reale de garanție și sarcini	Referințe
NU SUNT	

Anexa Nr. 1 La Partea I

Teren

Nr cadastral	Suprafața (mp)*	Observații / Referințe
	13.000	

* Suprafața este determinată în planul de proiecție Stereo 70.



Date referitoare la teren

Crt	Categorie folosință	Intra vilan	Suprafața (mp)	Tarla	Parcelă	Nr. topo	Observații / Referințe
1	arabil	NU	13.000	53	98	-	

Lungime Segmente

1) Valorile lungimilor segmentelor sunt obținute din proiecție în plan.

Punct început	X / Y	Punct sfârșit	X / Y	Lungime segment (** (m)
1	349.014,685 284.884,944	2	349.014,485 284.865,96	18.985
2	349.014,485 284.865,96	3	349.698,804 284.851,053	684.481
3	349.698,804 284.851,053	4	349.699,59 284.869,242	18.206
4	349.699,59 284.869,242	5	349.699,615 284.870,024	0.782
5	349.699,615 284.870,024	1	349.014,685 284.884,944	685.092

**** Lungimile segmentelor sunt determinate în planul de proiecție Stereo 70 și sunt rotunjite la 1 milimetru.**

***** Distanța dintre puncte este formată din segmente cumulate ce sunt mai mici decât valoarea 1 milimetru.**

**DATE DESPRE IMOBILUL NR. 5040**

Oficiul de Cadastru și Publicitate Imobiliară DOLJ
Biroul de Cadastru și Publicitate Imobiliară Craiova

A. Partea I. Descrierea imobilului

TEREN Extravilan

Adresa: Jud. Dolj, T 53, P 99

Nr. Crt	Nr cadastral Nr. topografic	Suprafața* (mp)	Observații / Referințe
A1		13.900	Sector cadastral:16 Teren neimprejmuit;

B. Partea II. Proprietari și acte

Inscrieri privitoare la dreptul de proprietate și alte drepturi reale	Referințe
0 / 19/05/2022	
Act Administrativ nr. TDP:2131-9685, din 08/01/1997 emis de COMISIA JUDETEANA DOLJ;	
B1	A1
Intabulare, drept de PROPRIETATE, dobândit prin Reconstituire, cota actuala 1/1, cota initiala 1/1 1) CIOANA GHEORGHE, LIPSA CNP	

C. Partea III. SARCINI .

Inscrieri privind dezmembramintele dreptului de proprietate, drepturi reale de garanție și sarcini	Referințe
NU SUNT	


Anexa Nr. 1 La Partea I

Teren

Nr cadastral	Suprafața (mp)*	Observații / Referințe
	13.900	

* Suprafața este determinată în planul de proiecție Stereo 70.

DETALII LINIARE IMOBIL



Date referitoare la teren

Crt	Categorie folosință	Intra vilan	Suprafața (mp)	Tarla	Parcelă	Nr. topo	Observații / Referințe
1	arabil	NU	13.900	53	99	-	

Lungime Segmente

1) Valorile lungimilor segmentelor sunt obținute din proiecție în plan.

Punct început	X / Y	Punct sfârșit	X / Y	Lungime segment (** (m)
1	349.014,485 284.865,96	2	349.014,271 284.845,642	20.319
2	349.014,271 284.845,642	3	349.697,925 284.830,75	683.816
3	349.697,925 284.830,75	4	349.698,804 284.851,053	20.322
4	349.698,804 284.851,053	1	349.014,485 284.865,96	684.481

**** Lungimile segmentelor sunt determinate în planul de proiecție Stereo 70 și sunt rotunjite la 1 milimetru.**

***** Distanța dintre puncte este formată din segmente cumulate ce sunt mai mici decât valoarea 1 milimetru.**

**DATE DESPRE IMOBILUL NR. 5041**

Oficiul de Cadastru și Publicitate Imobiliară DOLJ
Biroul de Cadastru și Publicitate Imobiliară Craiova

A. Partea I. Descrierea imobilului

TEREN Extravilan

Adresa: Jud. Dolj, T 53, P 1000

Nr. Crt	Nr cadastral Nr. topografic	Suprafața* (mp)	Observații / Referințe
A1		5.000	Sector cadastral:16 Teren neimprejmuit;

B. Partea II. Proprietari și acte

Inscrieri privitoare la dreptul de proprietate și alte drepturi reale	Referințe
0 / 19/05/2022	
Act Administrativ nr. TDP:912-9693, din 11/05/1994 emis de COMISIA JUDETEANA DOLJ;	
B1	A1
Intabulare, drept de PROPRIETATE, dobândit prin Reconstituire, cota actuala 1/1, cota initiala 1/1 1) LATEA AURICA, LIPSA CNP	

C. Partea III. SARCINI .

Inscrieri privind dezmembramintele dreptului de proprietate, drepturi reale de garanție și sarcini	Referințe
NU SUNT	


Anexa Nr. 1 La Partea I

Teren

Nr cadastral	Suprafața (mp)*	Observații / Referințe
	5.000	

* Suprafața este determinată în planul de proiecție Stereo 70.

DETALII LINIARE IMOBIL



Date referitoare la teren

Crt	Categorie folosință	Intra vilan	Suprafața (mp)	Tarla	Parcelă	Nr. topo	Observații / Referințe
1	arabil	NU	5.000	53	1000	-	

Lungime Segmente

1) Valorile lungimilor segmentelor sunt obținute din proiecție în plan.

Punct început	X / Y	Punct sfârșit	X / Y	Lungime segment (** (m)
1	349.014,271 284.845,642	2	349.014,194 284.838,329	7.313
2	349.014,194 284.838,329	3	349.697,609 284.823,442	683.577
3	349.697,609 284.823,442	4	349.697,925 284.830,75	7.315
4	349.697,925 284.830,75	1	349.014,271 284.845,642	683.816

**** Lungimile segmentelor sunt determinate în planul de proiecție Stereo 70 și sunt rotunjite la 1 milimetru.**

***** Distanța dintre puncte este formată din segmente cumulate ce sunt mai mici decât valoarea 1 milimetru.**

**DATE DESPRE IMOBILUL NR. 5042**

Oficiul de Cadastru și Publicitate Imobiliară DOLJ
Biroul de Cadastru și Publicitate Imobiliară Craiova

A. Partea I. Descrierea imobilului

TEREN Extravilan

Adresa: Jud. Dolj, T 53, P 101

Nr. Crt	Nr cadastral Nr. topografic	Suprafața* (mp)	Observații / Referințe
A1		8.000	Sector cadastral:16 Teren neimprejmuit;

B. Partea II. Proprietari și acte

Inscrieri privitoare la dreptul de proprietate și alte drepturi reale	Referințe
0 / 19/05/2022	
Act Administrativ nr. TDP:920-9693, din 11/05/1994 emis de COMISIA JUDETEANA DOLJ;	
B1	A1
Intabulare, drept de PROPRIETATE, dobandit prin Reconstituire, cota actuala 1/1, cota initiala 1/1 1) ISPIR ECATERINA, LIPSA CNP	

C. Partea III. SARCINI .

Inscrieri privind dezmembramintele dreptului de proprietate, drepturi reale de garanție și sarcini	Referințe
NU SUNT	


Anexa Nr. 1 La Partea I

Teren

Nr cadastral	Suprafața (mp)*	Observații / Referințe
	8.000	

* Suprafața este determinată în planul de proiecție Stereo 70.

DETALII LINIARE IMOBIL



Date referitoare la teren

Crt	Categorie folosință	Intra vilan	Suprafața (mp)	Tarla	Parcelă	Nr. topo	Observații / Referințe
1	arabil	NU	8.000	53	101	-	

Lungime Segmente

1) Valorile lungimilor segmentelor sunt obținute din proiecție în plan.

Punct început	X / Y	Punct sfârșit	X / Y	Lungime segment (** (m)
1	349.014,194 284.838,329	2	349.014,071 284.826,623	11.707
2	349.014,071 284.826,623	3	349.697,103 284.811,744	683.194
3	349.697,103 284.811,744	4	349.697,609 284.823,442	11.709
4	349.697,609 284.823,442	1	349.014,194 284.838,329	683.577

**** Lungimile segmentelor sunt determinate în planul de proiecție Stereo 70 și sunt rotunjite la 1 milimetru.**

***** Distanța dintre puncte este formată din segmente cumulate ce sunt mai mici decât valoarea 1 milimetru.**

**DATE DESPRE IMOBILUL NR. 5043**

Oficiul de Cadastru și Publicitate Imobiliară DOLJ
Biroul de Cadastru și Publicitate Imobiliară Craiova

A. Partea I. Descrierea imobilului

TEREN Extravilan

Adresa: Jud. Dolj, T 53, P 102

Nr. Crt	Nr cadastral Nr. topografic	Suprafața* (mp)	Observații / Referințe
A1	31403	16.200	Sector cadastral:16 Teren neimprejmuit;

B. Partea II. Proprietari și acte

Inscrieri privitoare la dreptul de proprietate și alte drepturi reale	Referințe
57830 / 26/04/2016	
Act Notarial nr. CVC:536, din 21/04/2016 emis de Riba Ivanca ;	
B1	A1
Intabulare, drept de PROPRIETATE, dobandit prin Conventie, cota actuala 1/1, cota initiala 1/1	
1) SOCIETATEA MOTAVEN SRL , CIF:34264040	

C. Partea III. SARCINI .

Inscrieri privind dezmembramintele dreptului de proprietate, drepturi reale de garanție și sarcini	Referințe
NU SUNT	


Anexa Nr. 1 La Partea I

Teren

Nr cadastral	Suprafața (mp)*	Observații / Referințe
31403	16.200	

* Suprafața este determinată în planul de proiecție Stereo 70.

DETALII LINIARE IMOBIL



Date referitoare la teren

Crt	Categorie folosință	Intra vilan	Suprafața (mp)	Tarla	Parcelă	Nr. topo	Observații / Referințe
1	arabil	NU	16.200	53	102	-	

Lungime Segmente

1) Valorile lungimilor segmentelor sunt obținute din proiecție în plan.

Punct început	X / Y	Punct sfârșit	X / Y	Lungime segment (** (m)
1	349.014,071 284.826,623	2	349.013,821 284.802,897	23.727
2	349.013,821 284.802,897	3	349.696,078 284.788,035	682.419
3	349.696,078 284.788,035	4	349.697,103 284.811,744	23.731
4	349.697,103 284.811,744	1	349.014,071 284.826,623	683.194

**** Lungimile segmentelor sunt determinate în planul de proiecție Stereo 70 și sunt rotunjite la 1 milimetru.**

***** Distanța dintre puncte este formată din segmente cumulate ce sunt mai mici decât valoarea 1 milimetru.**

**DATE DESPRE IMOBILUL NR. 5044**

Oficiul de Cadastru și Publicitate Imobiliară DOLJ
Biroul de Cadastru și Publicitate Imobiliară Craiova

A. Partea I. Descrierea imobilului

TEREN Extravilan

Adresa: Jud. Dolj, T 53, P 103

Nr. Crt	Nr cadastral Nr. topografic	Suprafața* (mp)	Observații / Referințe
A1	32755	10.000	Sector cadastral:16 Teren neimprejmuit;

B. Partea II. Proprietari și acte

Inscrieri privitoare la dreptul de proprietate și alte drepturi reale	Referințe
8565 / 14/01/2021	
Act Notarial nr. CVC:72, din 13/01/2021 emis de Diaconescu Gelu Emilian ;	
B1	A1
Intabulare, drept de PROPRIETATE, dobandit prin Conventie, cota actuala 1/1, cota initiala 1/1	
1) SMCAGRO SRL , CIF:31177089	

C. Partea III. SARCINI .

Inscrieri privind dezmembramintele dreptului de proprietate, drepturi reale de garanție și sarcini	Referințe
NU SUNT	


Anexa Nr. 1 La Partea I

Teren

Nr cadastral	Suprafața (mp)*	Observații / Referințe
32755	10.000	

* Suprafața este determinată în planul de proiecție Stereo 70.

DETALII LINIARE IMOBIL



Date referitoare la teren

Crt	Categorie folosință	Intra vilan	Suprafața (mp)	Tarla	Parcelă	Nr. topo	Observații / Referințe
1	arabil	NU	10.000	53	103	-	

Lungime Segmente

1) Valorile lungimilor segmentelor sunt obținute din proiecție în plan.

Punct început	X / Y	Punct sfârșit	X / Y	Lungime segment (** (m)
1	349.013,821 284.802,897	2	349.013,666 284.788,238	14.66
2	349.013,666 284.788,238	3	349.695,444 284.773,387	681.94
3	349.695,444 284.773,387	4	349.696,078 284.788,035	14.662
4	349.696,078 284.788,035	1	349.013,821 284.802,897	682.419

**** Lungimile segmentelor sunt determinate în planul de proiecție Stereo 70 și sunt rotunjite la 1 milimetru.**

***** Distanța dintre puncte este formată din segmente cumulate ce sunt mai mici decât valoarea 1 milimetru.**

**DATE DESPRE IMOBILUL NR. 5045**

Oficiul de Cadastru și Publicitate Imobiliară DOLJ
Biroul de Cadastru și Publicitate Imobiliară Craiova

A. Partea I. Descrierea imobilului

TEREN Extravilan

Adresa: Jud. Dolj, T 53, P 104

Nr. Crt	Nr cadastral Nr. topografic	Suprafața* (mp)	Observații / Referințe
A1		14.940	Sector cadastral:16 Teren neimprejmuit;

B. Partea II. Proprietari și acte

Inscrieri privitoare la dreptul de proprietate și alte drepturi reale		Referințe
0 / 19/05/2022		
Act Administrativ nr. TDP:2121-9685, din 08/01/1997 emis de COMISIA JUDETEANA DOLJ (CERTIF. DE DECES: DP187223/03.11.2004;);		
B1	Intabulare, drept de PROPRIETATE, dobandit prin Reconstituire, cota actuala 1/1, cota initiala 1/1 1) ISPIR ADRIAN, DECEDAT DEFUNCT:Da	A1

C. Partea III. SARCINI .


Inscrieri privind dezmembramintele dreptului de proprietate, drepturi reale de garanție și sarcini	Referințe
NU SUNT	

Anexa Nr. 1 La Partea I

Teren

Nr cadastral	Suprafața (mp)*	Observații / Referințe
	14.940	

* Suprafața este determinată în planul de proiecție Stereo 70.



Date referitoare la teren

Crt	Categorie folosință	Intra vilan	Suprafața (mp)	Tarla	Parcelă	Nr. topo	Observații / Referințe
1	arabil	NU	14.940	53	104	-	

Lungime Segmente

1) Valorile lungimilor segmentelor sunt obținute din proiecție în plan.

Punct început	X / Y	Punct sfârșit	X / Y	Lungime segment (** (m)
1	349.013,666 284.788,238	2	349.013,435 284.766,318	21.921
2	349.013,435 284.766,318	3	349.694,496 284.751,483	681.223
3	349.694,496 284.751,483	4	349.695,444 284.773,387	21.925
4	349.695,444 284.773,387	1	349.013,666 284.788,238	681.94

**** Lungimile segmentelor sunt determinate în planul de proiecție Stereo 70 și sunt rotunjite la 1 milimetru.**

***** Distanța dintre puncte este formată din segmente cumulate ce sunt mai mici decât valoarea 1 milimetru.**

**DATE DESPRE IMOBILUL NR. 5046**

Oficiul de Cadastru și Publicitate Imobiliară DOLJ
Biroul de Cadastru și Publicitate Imobiliară Craiova

A. Partea I. Descrierea imobilului

TEREN Extravilan

Adresa: Jud. Dolj, T 53, P 105

Nr. Crt	Nr cadastral Nr. topografic	Suprafața* (mp)	Observații / Referințe
A1		7.002	Sector cadastral:16 Teren neimprejmuit;

B. Partea II. Proprietari și acte

Inscrieri privitoare la dreptul de proprietate și alte drepturi reale	Referințe
0 / 19/05/2022	
Act Administrativ nr. TDP:2505-60679, din 17/02/1997 emis de COMISIA JUDETEANA DOLJ;	
B1	A1
Intabulare, drept de PROPRIETATE, dobândit prin Reconstituire, cota actuala 1/1, cota initiala 1/1 1) PREDOI ION, LIPSA CNP	

C. Partea III. SARCINI .

Inscrieri privind dezmembramintele dreptului de proprietate, drepturi reale de garanție și sarcini	Referințe
NU SUNT	


Anexa Nr. 1 La Partea I

Teren

Nr cadastral	Suprafața (mp)*	Observații / Referințe
	7.002	

* Suprafața este determinată în planul de proiecție Stereo 70.

DETALII LINIARE IMOBIL



Date referitoare la teren

Crt	Categorie folosință	Intra vilan	Suprafața (mp)	Tarla	Parcelă	Nr. topo	Observații / Referințe
1	arabil	NU	7.002	53	105	-	

Lungime Segmente

1) Valorile lungimilor segmentelor sunt obținute din proiecție în plan.

Punct început	X / Y	Punct sfârșit	X / Y	Lungime segment (** (m)
1	349.013,435 284.766,318	2	349.013,327 284.756,037	10.282
2	349.013,327 284.756,037	3	349.694,052 284.741,209	680.886
3	349.694,052 284.741,209	4	349.694,496 284.751,483	10.284
4	349.694,496 284.751,483	1	349.013,435 284.766,318	681.223

**** Lungimile segmentelor sunt determinate în planul de proiecție Stereo 70 și sunt rotunjite la 1 milimetru.**

***** Distanța dintre puncte este formată din segmente cumulate ce sunt mai mici decât valoarea 1 milimetru.**

**DATE DESPRE IMOBILUL NR. 5047**

Oficiul de Cadastru și Publicitate Imobiliară DOLJ
Biroul de Cadastru și Publicitate Imobiliară Craiova

A. Partea I. Descrierea imobilului

TEREN Extravilan

Adresa: Jud. Dolj, T 53, P 106

Nr. Crt	Nr cadastral Nr. topografic	Suprafața* (mp)	Observații / Referințe
A1		26.600	Sector cadastral:16 Teren neimprejmuit;

B. Partea II. Proprietari și acte

Inscrieri privitoare la dreptul de proprietate și alte drepturi reale		Referințe
0 / 19/05/2022		
Act Administrativ nr. TDP:2749-59334, din 10/11/1998 emis de COMISIA JUDETEANA DOLJ (CERTIF. DE DECES:DP871675/25.06.2007;);		
B1	Intabulare, drept de PROPRIETATE, dobandit prin Reconstituire, cota actuala 1/1, cota initiala 1/1 1) ANGHEL MARIA , DECEDAT DEFUNCT:Da 2) BOBOSA ANA , LIPSA CNP 3) VOICU IOSEFINA , LIPSA CNP	A1


C. Partea III. SARCINI .

Inscrieri privind dezmembramintele dreptului de proprietate, drepturi reale de garanție și sarcini	Referințe
NU SUNT	

Anexa Nr. 1 La Partea I**Teren**

Nr cadastral	Suprafața (mp)*	Observații / Referințe
	26.600	

* Suprafața este determinată în planul de proiecție Stereo 70.

DETALII LINIARE IMOBIL**Date referitoare la teren**

Crt	Categorie folosință	Intra vilan	Suprafața (mp)	Tarla	Parcelă	Nr. topo	Observații / Referințe
1	arabil	NU	26.600	53	106	-	

Lungime Segmente

1) Valorile lungimilor segmentelor sunt obținute din proiecție în plan.

Punct început	X / Y	Punct sfârșit	X / Y	Lungime segment (** (m)
1	349.013,327 284.756,037	2	349.012,915 284.716,933	39.106
2	349.012,915 284.716,933	3	349.692,362 284.702,133	679.608
3	349.692,362 284.702,133	4	349.694,052 284.741,209	39.113
4	349.694,052 284.741,209	1	349.013,327 284.756,037	680.886

**** Lungimile segmentelor sunt determinate în planul de proiecție Stereo 70 și sunt rotunjite la 1 milimetru.**

***** Distanța dintre puncte este formată din segmente cumulate ce sunt mai mici decât valoarea 1 milimetru.**

**DATE DESPRE IMOBILUL NR. 5048**

Oficiul de Cadastru și Publicitate Imobiliară DOLJ
Biroul de Cadastru și Publicitate Imobiliară Craiova

A. Partea I. Descrierea imobilului

TEREN Extravilan

Adresa: Jud. Dolj, T 53, P 107

Nr. Crt	Nr cadastral Nr. topografic	Suprafața* (mp)	Observații / Referințe
A1	33650	5.000	Sector cadastral:16 Teren neimprejmuit;

B. Partea II. Proprietari și acte

Inscrieri privitoare la dreptul de proprietate și alte drepturi reale	Referințe
284576 / 03/12/2021	
Act Notarial nr. CVC:1620, din 02/12/2021 emis de NP BELU AUREL;	
B1	A1
Intabulare, drept de PROPRIETATE, dobandit prin Conventie, cota actuala 1/1, cota initiala 1/1 1) BICU LIDIA	

C. Partea III. SARCINI .

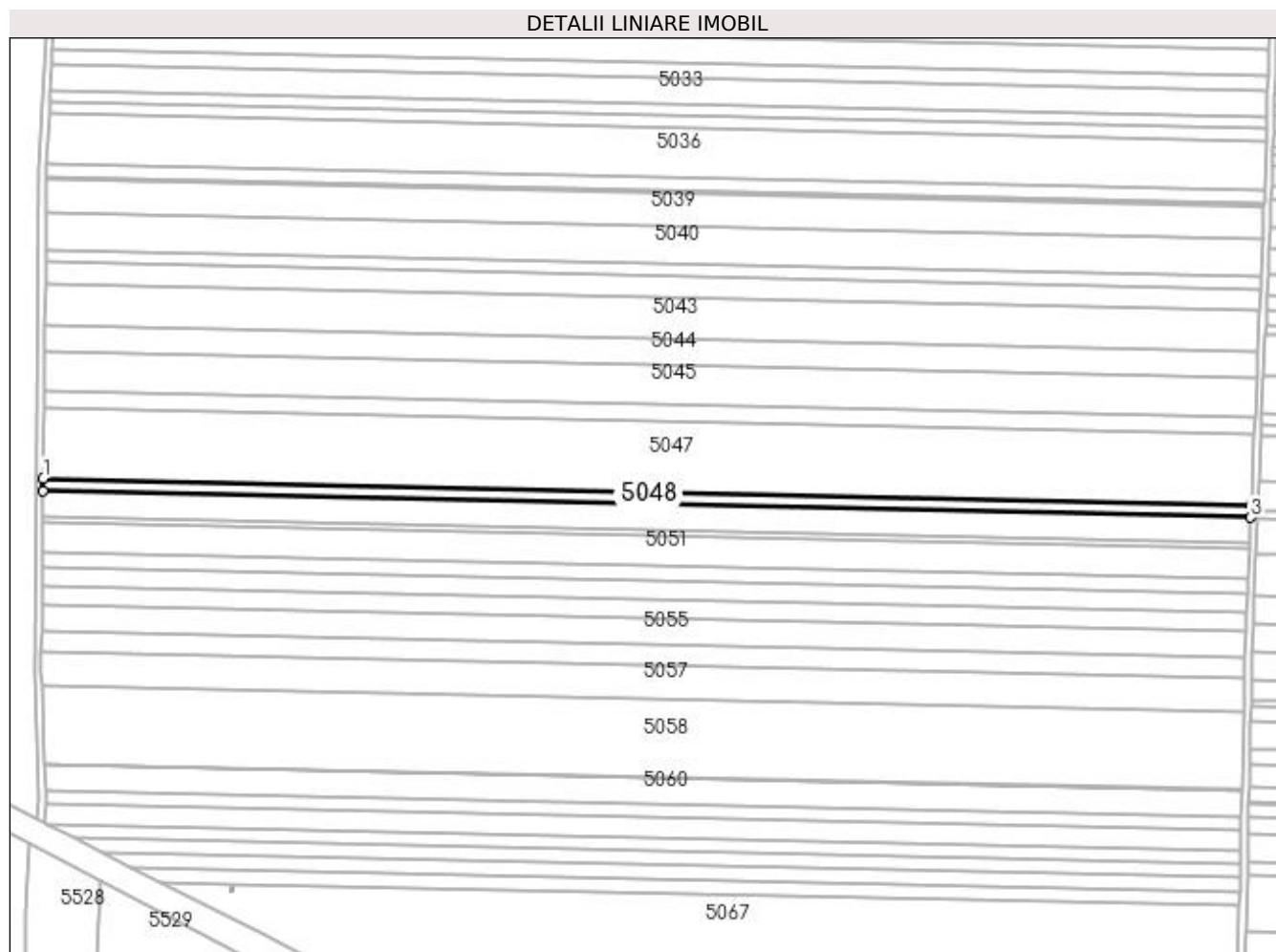
Inscrieri privind dezmembramintele dreptului de proprietate, drepturi reale de garanție și sarcini	Referințe
NU SUNT	

Anexa Nr. 1 La Partea I

Teren

Nr cadastral	Suprafața (mp)*	Observații / Referințe
33650	5.000	

* Suprafața este determinată în planul de proiecție Stereo 70.



Date referitoare la teren

Crt	Categorie folosință	Intra vilan	Suprafața (mp)	Tarla	Parcelă	Nr. topo	Observații / Referințe
1	arabil	NU	5.000	53	107	-	

Lungime Segmente

1) Valorile lungimilor segmentelor sunt obținute din proiecție în plan.

Punct început	X / Y	Punct sfârșit	X / Y	Lungime segment (** (m)
1	349.012,915 284.716,933	2	349.012,837 284.709,575	7.358
2	349.012,837 284.709,575	3	349.692,044 284.694,78	679.368
3	349.692,044 284.694,78	4	349.692,362 284.702,133	7.36
4	349.692,362 284.702,133	1	349.012,915 284.716,933	679.608

**** Lungimile segmentelor sunt determinate în planul de proiecție Stereo 70 și sunt rotunjite la 1 milimetru.**

***** Distanța dintre puncte este formată din segmente cumulate ce sunt mai mici decât valoarea 1 milimetru.**

**DATE DESPRE IMOBILUL NR. 5049**

Oficiul de Cadastru și Publicitate Imobiliară DOLJ
Biroul de Cadastru și Publicitate Imobiliară Craiova

A. Partea I. Descrierea imobilului

TEREN Extravilan

Adresa: Jud. Dolj, T 53, P 108

Nr. Crt	Nr cadastral Nr. topografic	Suprafața* (mp)	Observații / Referințe
A1	31700	10.000	Sector cadastral:16 Teren neimprejmuit;

B. Partea II. Proprietari și acte

Inscrieri privitoare la dreptul de proprietate și alte drepturi reale	Referințe
70157 / 09/05/2017	
Act Notarial nr. CVC:1553, din 08/05/2017 emis de BNP BUDIANA IONUT RAZVAN;	
B1	A1
Intabulare, drept de PROPRIETATE, dobandit prin Conventie, cota actuala 1/1, cota initiala 1/1	
1) CAZAC VASILICA	
2) CAZAC GHEORGHE	

C. Partea III. SARCINI .

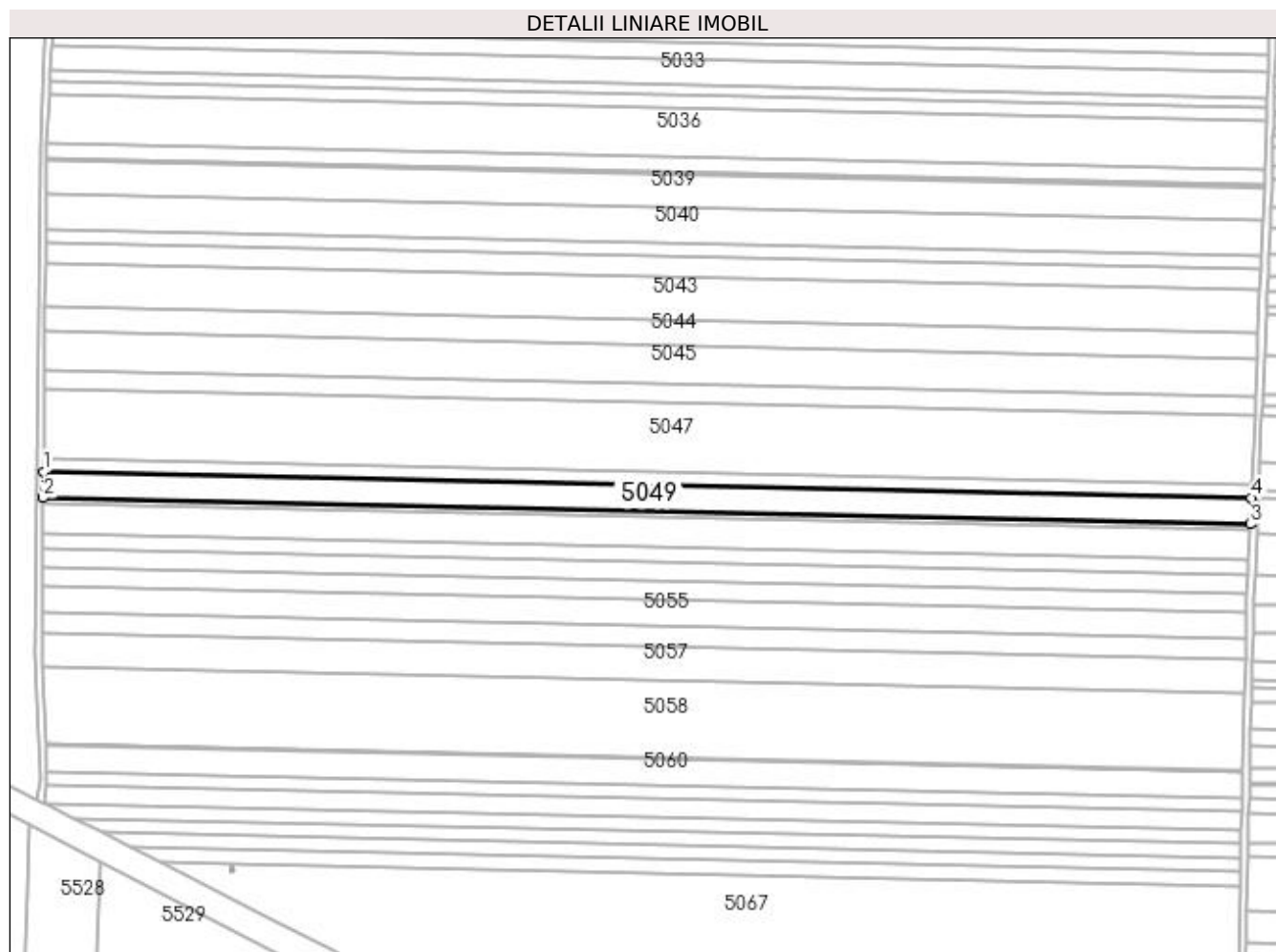
Inscrieri privind dezmembramintele dreptului de proprietate, drepturi reale de garanție și sarcini	Referințe
NU SUNT	

Anexa Nr. 1 La Partea I

Teren

Nr cadastral	Suprafața (mp)*	Observații / Referințe
31700	10.000	

* Suprafața este determinată în planul de proiecție Stereo 70.



Date referitoare la teren

Crt	Categorie folosință	Intra vilan	Suprafața (mp)	Tarla	Parcelă	Nr. topo	Observații / Referințe
1	arabil	NU	10.000	53	108	-	

Lungime Segmente

1) Valorile lungimilor segmentelor sunt obținute din proiecție în plan.

Punct început	X / Y	Punct sfârșit	X / Y	Lungime segment (** (m)
1	349.012,837 284.709,575	2	349.012,682 284.694,85	14.726
2	349.012,682 284.694,85	3	349.691,407 284.680,065	678.886
3	349.691,407 284.680,065	4	349.692,044 284.694,78	14.729
4	349.692,044 284.694,78	1	349.012,837 284.709,575	679.368

**** Lungimile segmentelor sunt determinate în planul de proiecție Stereo 70 și sunt rotunjite la 1 milimetru.**

***** Distanța dintre puncte este formată din segmente cumulate ce sunt mai mici decât valoarea 1 milimetru.**

**DATE DESPRE IMOBILUL NR. 5050**

Oficiul de Cadastru și Publicitate Imobiliară DOLJ
Biroul de Cadastru și Publicitate Imobiliară Craiova

A. Partea I. Descrierea imobilului

TEREN Extravilan

Adresa: Jud. Dolj, T 53, P 109

Nr. Crt	Nr cadastral Nr. topografic	Suprafața* (mp)	Observații / Referințe
A1		2.064	Sector cadastral:16 Teren neimprejmuit;

B. Partea II. Proprietari și acte

Inscrieri privitoare la dreptul de proprietate și alte drepturi reale	Referințe
0 / 19/05/2022	
Hotarare Judecatoreasca nr. SC:689, din 15/06/2015 emis de JUDECATORIA CALAFAT;	
B1	Intabulare, drept de PROPRIETATE, dobandit prin Hotarare Judecatoreasca, cota actuala 1/1, cota initiala 1/1 1) DINCA PETRE, LIPSA CNP
	A1

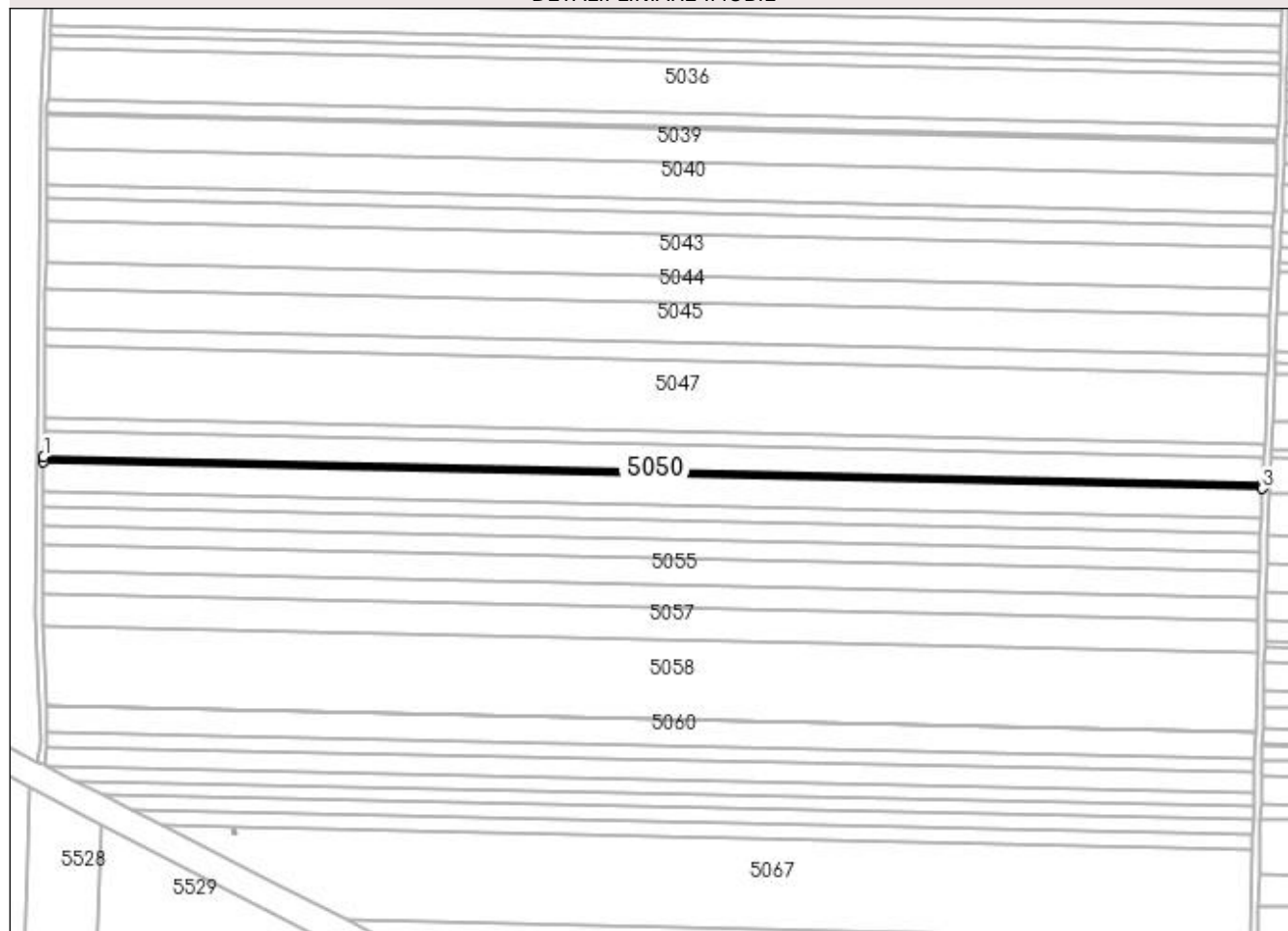
C. Partea III. SARCINI .

Inscrieri privind dezmembramintele dreptului de proprietate, drepturi reale de garanție și sarcini	Referințe
NU SUNT	

Anexa Nr. 1 La Partea I**Teren**

Nr cadastral	Suprafața (mp)*	Observații / Referințe
	2.064	

* Suprafața este determinată în planul de proiecție Stereo 70.

DETALII LINIARE IMOBIL**Date referitoare la teren**

Crt	Categorie folosință	Intra vilan	Suprafața (mp)	Tarla	Parcelă	Nr. topo	Observații / Referințe
1	arabil	NU	2.064	53	109	-	

Lungime Segmente

1) Valorile lungimilor segmentelor sunt obținute din proiecție în plan.

Punct început	X / Y	Punct sfârșit	X / Y	Lungime segment (** (m)
1	349.012,682 284.694,85	2	349.012,65 284.691,809	3.041
2	349.012,65 284.691,809	3	349.691,276 284.677,027	678.787
3	349.691,276 284.677,027	4	349.691,407 284.680,065	3.041
4	349.691,407 284.680,065	1	349.012,682 284.694,85	678.886

**** Lungimile segmentelor sunt determinate în planul de proiecție Stereo 70 și sunt rotunjite la 1 milimetru.**

***** Distanța dintre puncte este formată din segmente cumulate ce sunt mai mici decât valoarea 1 milimetru.**

**DATE DESPRE IMOBILUL NR. 5051**

Oficiul de Cadastru și Publicitate Imobiliară DOLJ
Biroul de Cadastru și Publicitate Imobiliară Craiova

A. Partea I. Descrierea imobilului

TEREN Extravilan

Adresa: Jud. Dolj, T 53, P 110

Nr. Crt	Nr cadastral Nr. topografic	Suprafața* (mp)	Observații / Referințe
A1		11.300	Sector cadastral:16 Teren neimprejmuit;

B. Partea II. Proprietari și acte

Inscrieri privitoare la dreptul de proprietate și alte drepturi reale	Referințe
0 / 19/05/2022	
Act Administrativ nr. TDP:1075-45339, din 14/12/1994 emis de COMISIA JUDETEANA DOLJ;	
B1	A1
Intabulare, drept de PROPRIETATE, dobândit prin Reconstituire, cota actuala 1/1, cota initiala 1/1 1) BETIU PETRE , LIPSA CNP	

C. Partea III. SARCINI .

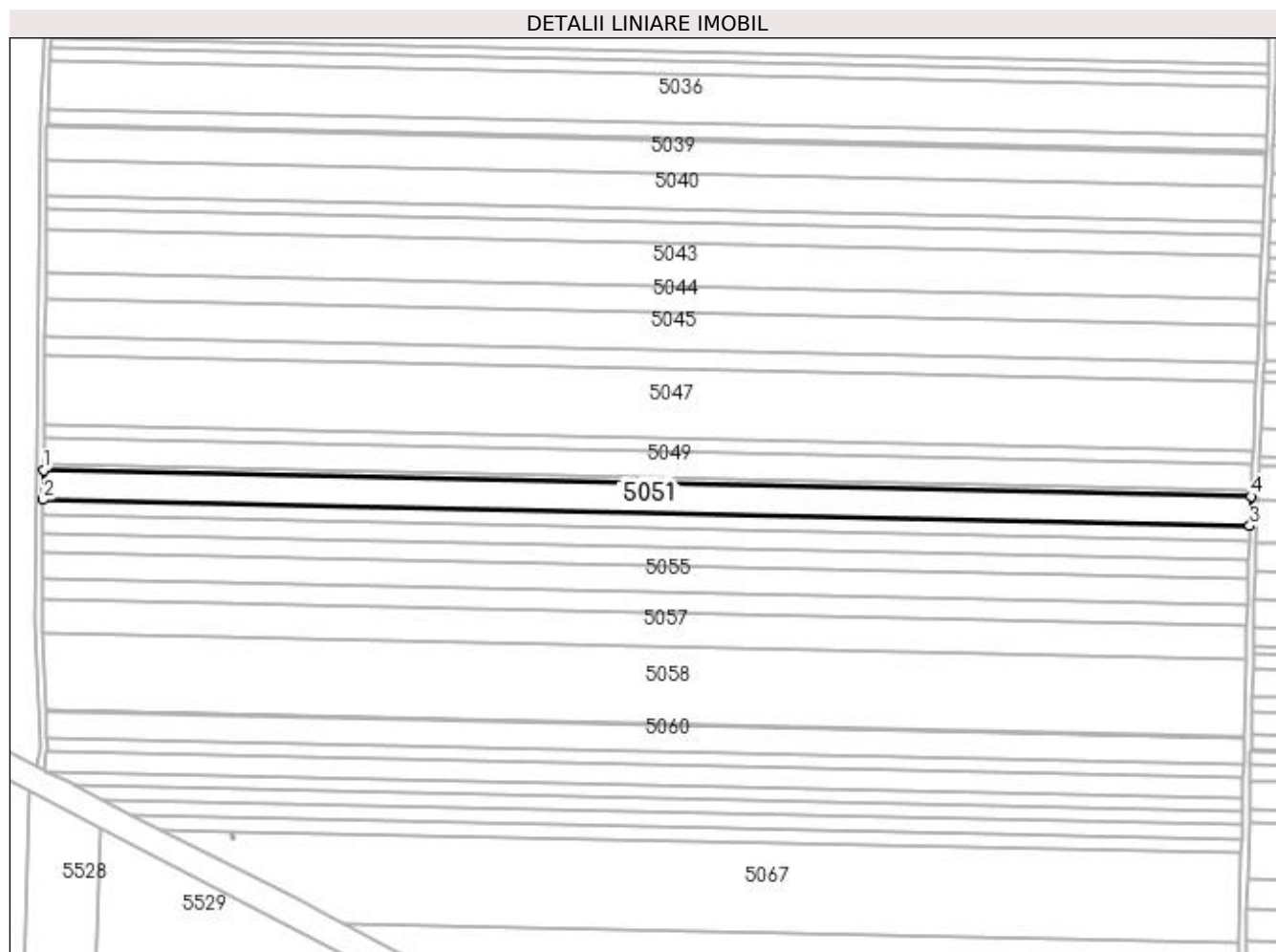
Inscrieri privind dezmembramintele dreptului de proprietate, drepturi reale de garanție și sarcini	Referințe
NU SUNT	

Anexa Nr. 1 La Partea I

Teren

Nr cadastral	Suprafața (mp)*	Observații / Referințe
	11.300	

* Suprafața este determinată în planul de proiecție Stereo 70.



Date referitoare la teren

Crt	Categorie folosință	Intra vilan	Suprafața (mp)	Tarla	Parcelă	Nr. topo	Observații / Referințe
1	arabil	NU	11.300	53	110	-	

Lungime Segmente

1) Valorile lungimilor segmentelor sunt obținute din proiecție în plan.

Punct început	X / Y	Punct sfârșit	X / Y	Lungime segment (** (m)
1	349.012,65 284.691,809	2	349.012,475 284.675,155	16.655
2	349.012,475 284.675,155	3	349.690,556 284.660,384	678.242
3	349.690,556 284.660,384	4	349.691,276 284.677,027	16.659
4	349.691,276 284.677,027	1	349.012,65 284.691,809	678.787

**** Lungimile segmentelor sunt determinate în planul de proiecție Stereo 70 și sunt rotunjite la 1 milimetru.**

***** Distanța dintre puncte este formată din segmente cumulate ce sunt mai mici decât valoarea 1 milimetru.**

**DATE DESPRE IMOBILUL NR. 5052**

Oficiul de Cadastru și Publicitate Imobiliară DOLJ
Biroul de Cadastru și Publicitate Imobiliară Craiova

A. Partea I. Descrierea imobilului

TEREN Extravilan

Adresa: Jud. Dolj, T 53, P 111

Nr. Crt	Nr cadastral Nr. topografic	Suprafața* (mp)	Observații / Referințe
A1		5.800	Sector cadastral:16 Teren neimprejmuit;

B. Partea II. Proprietari și acte

Inscrieri privitoare la dreptul de proprietate și alte drepturi reale	Referințe
0 / 19/05/2022	
Act Administrativ nr. TDP:925-9693, din 12/05/1994 emis de COMISIA JUDETEANA DOLJ;	
B1	A1
Intabulare, drept de PROPRIETATE, dobandit prin Reconstituire, cota actuala 1/1, cota initiala 1/1 1) NICOLI EUGENIA , LIPSA CNP	

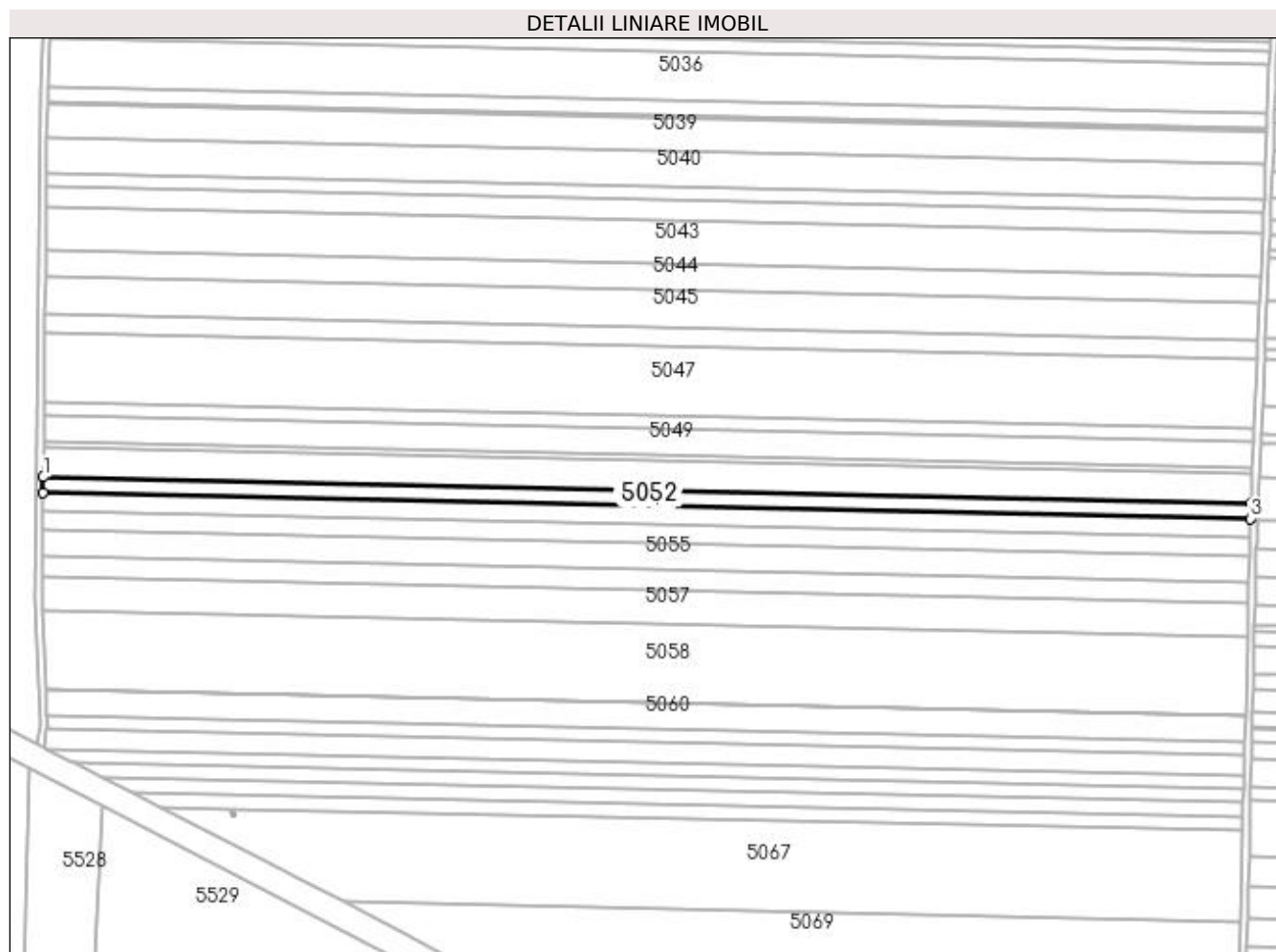
C. Partea III. SARCINI .

Inscrieri privind dezmembramintele dreptului de proprietate, drepturi reale de garanție și sarcini	Referințe
NU SUNT	

Anexa Nr. 1 La Partea I**Teren**

Nr cadastral	Suprafața (mp)*	Observații / Referințe
	5.800	

* Suprafața este determinată în planul de proiecție Stereo 70.

**Date referitoare la teren**

Crt	Categorie folosință	Intra vilan	Suprafața (mp)	Tarla	Parcelă	Nr. topo	Observații / Referințe
1	arabil	NU	5.800	53	111	-	

Lungime Segmente

1) Valorile lungimilor segmentelor sunt obținute din proiecție în plan.

Punct început	X / Y	Punct sfârșit	X / Y	Lungime segment (** (m)
1	349.012,475 284.675,155	2	349.012,385 284.666,602	8.553
2	349.012,385 284.666,602	3	349.690,186 284.651,837	677.962
3	349.690,186 284.651,837	4	349.690,556 284.660,384	8.555
4	349.690,556 284.660,384	1	349.012,475 284.675,155	678.242

**** Lungimile segmentelor sunt determinate în planul de proiecție Stereo 70 și sunt rotunjite la 1 milimetru.**

***** Distanța dintre puncte este formată din segmente cumulate ce sunt mai mici decât valoarea 1 milimetru.**

**DATE DESPRE IMOBILUL NR. 5053**

Oficiul de Cadastru și Publicitate Imobiliară DOLJ
Biroul de Cadastru și Publicitate Imobiliară Craiova

A. Partea I. Descrierea imobilului

TEREN Extravilan

Adresa: Jud. Dolj, T 53, P 112

Nr. Crt	Nr cadastral Nr. topografic	Suprafața* (mp)	Observații / Referințe
A1		7.000	Sector cadastral:16 Teren neimprejmuit;

B. Partea II. Proprietari și acte

Inscrieri privitoare la dreptul de proprietate și alte drepturi reale	Referințe
0 / 19/05/2022	
Act Administrativ nr. TDP:1070-45339, din 13/12/1994 emis de COMISIA JUDETEANA DOLJ (CERTIF. DE DECES:D10016787/26.11.2016;);	
B1	A1
Intabulare, drept de PROPRIETATE, dobandit prin Reconstituire, cota actuala 1/1, cota initiala 1/1 1) DOBRE STEFAN , DECEDAT DEFUNCT:Da	

C. Partea III. SARCINI .

Inscrieri privind dezmembramintele dreptului de proprietate, drepturi reale de garanție și sarcini	Referințe
NU SUNT	

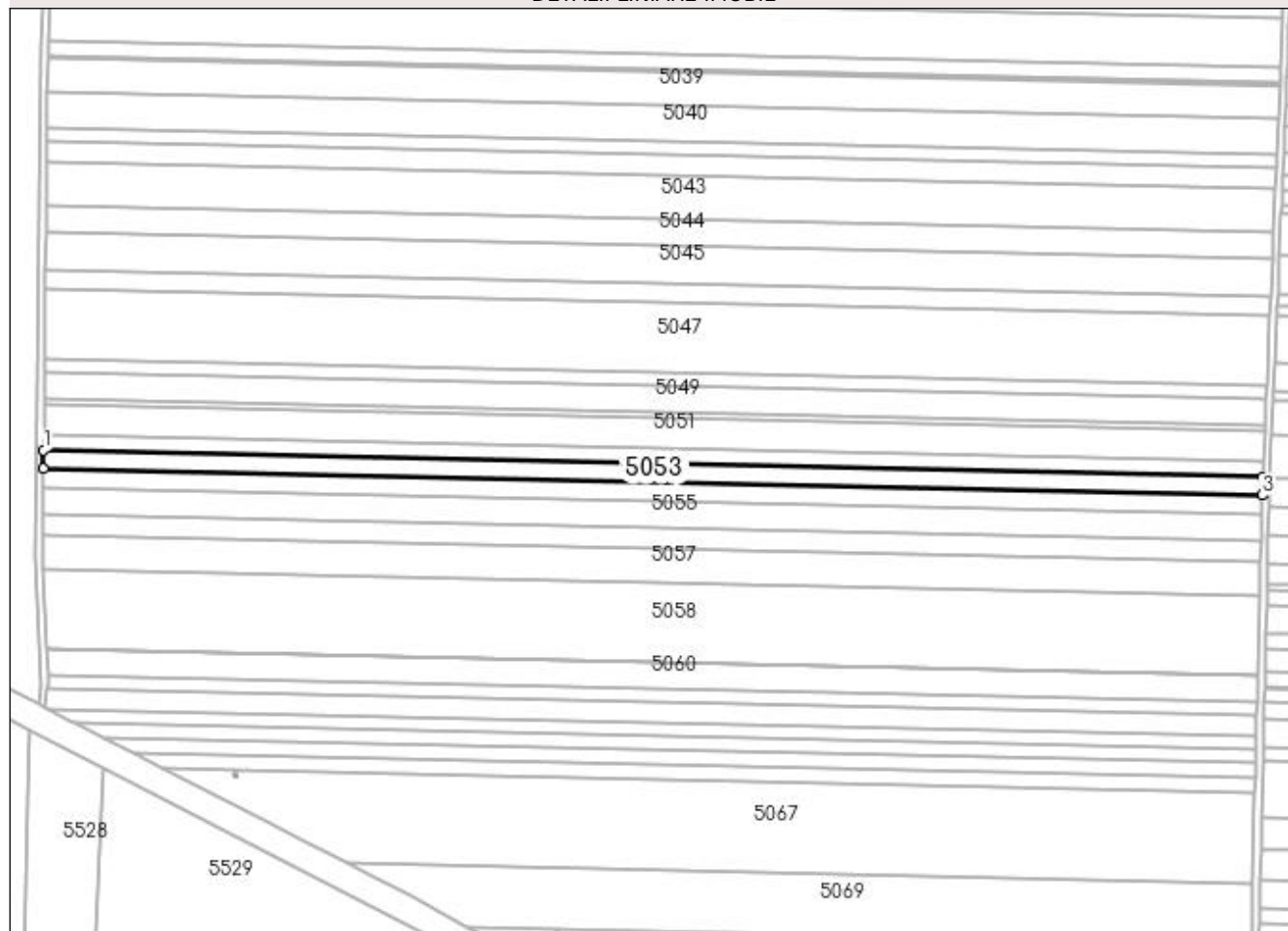
Anexa Nr. 1 La Partea I

Teren

Nr cadastral	Suprafața (mp)*	Observații / Referințe
	7.000	

* Suprafața este determinată în planul de proiecție Stereo 70.

DETALII LINIARE IMOBIL



Date referitoare la teren

Crt	Categorie folosință	Intra vilan	Suprafața (mp)	Tarla	Parcelă	Nr. topo	Observații / Referințe
1	arabil	NU	7.000	53	112	-	

Lungime Segmente

1) Valorile lungimilor segmentelor sunt obținute din proiecție în plan.

Punct început	X / Y	Punct sfârșit	X / Y	Lungime segment (** (m)
1	349.012,385 284.666,602	2	349.012,276 284.656,274	10.329
2	349.012,276 284.656,274	3	349.689,74 284.641,517	677.625
3	349.689,74 284.641,517	4	349.690,186 284.651,837	10.33
4	349.690,186 284.651,837	1	349.012,385 284.666,602	677.962

**** Lungimile segmentelor sunt determinate în planul de proiecție Stereo 70 și sunt rotunjite la 1 milimetru.**

***** Distanța dintre puncte este formată din segmente cumulate ce sunt mai mici decât valoarea 1 milimetru.**

**DATE DESPRE IMOBILUL NR. 5054**

Oficiul de Cadastru și Publicitate Imobiliară DOLJ
Biroul de Cadastru și Publicitate Imobiliară Craiova

A. Partea I. Descrierea imobilului

TEREN Extravilan

Adresa: Jud. Dolj, T 53, P 113

Nr. Crt	Nr cadastral Nr. topografic	Suprafața* (mp)	Observații / Referințe
A1		7.300	Sector cadastral:16 Teren neimprejmuit;

B. Partea II. Proprietari și acte

Inscrieri privitoare la dreptul de proprietate și alte drepturi reale	Referințe
0 / 19/05/2022	
Act Administrativ nr. TDP:909-9693, din 11/05/1994 emis de COMISIA JUDETEANA DOLJ;	
B1	A1
Intabulare, drept de PROPRIETATE, dobandit prin Reconstituire, cota actuala 1/1, cota initiala 1/1 1) OPREA CONSTANTA, LIPSA CNP	

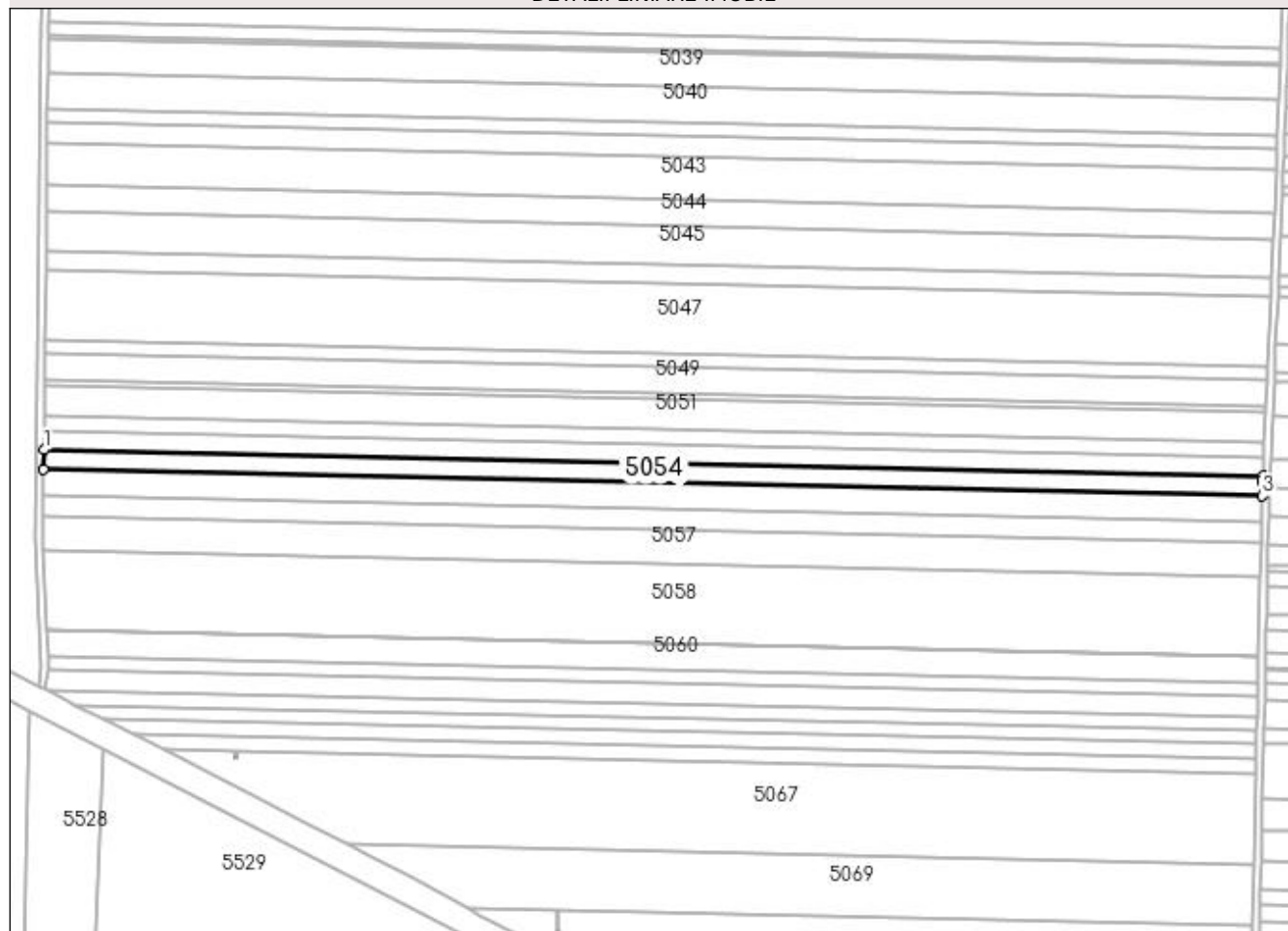
C. Partea III. SARCINI .

Inscrieri privind dezmembramintele dreptului de proprietate, drepturi reale de garanție și sarcini	Referințe
NU SUNT	

Anexa Nr. 1 La Partea I**Teren**

Nr cadastral	Suprafața (mp)*	Observații / Referințe
	7.300	

* Suprafața este determinată în planul de proiecție Stereo 70.

DETALII LINIARE IMOBIL**Date referitoare la teren**

Crt	Categorie folosință	Intra vilan	Suprafața (mp)	Tarla	Parcelă	Nr. topo	Observații / Referințe
1	arabil	NU	7.300	53	113	-	T 33 ERONAT IN TDP

Lungime Segmente

1) Valorile lungimilor segmentelor sunt obținute din proiecție în plan.

Punct început	X / Y	Punct sfârșit	X / Y	Lungime segment (** (m)
1	349.012,276 284.656,274	2	349.012,162 284.645,499	10.776
2	349.012,162 284.645,499	3	349.689,431 284.630,746	677.43
3	349.689,431 284.630,746	4	349.689,62 284.638,751	8.007
4	349.689,62 284.638,751	5	349.689,74 284.641,517	2.769
5	349.689,74 284.641,517	1	349.012,276 284.656,274	677.625

**** Lungimile segmentelor sunt determinate în planul de proiecție Stereo 70 și sunt rotunjite la 1 milimetru.**

***** Distanța dintre puncte este formată din segmente cumulate ce sunt mai mici decât valoarea 1 milimetru.**

**DATE DESPRE IMOBILUL NR. 5055**

Oficiul de Cadastru și Publicitate Imobiliară DOLJ
Biroul de Cadastru și Publicitate Imobiliară Craiova

A. Partea I. Descrierea imobilului

TEREN Extravilan

Adresa: Jud. Dolj, T 53, P 114

Nr. Crt	Nr cadastral Nr. topografic	Suprafața* (mp)	Observații / Referințe
A1		10.000	Sector cadastral:16 Teren neimprejmuit;

B. Partea II. Proprietari și acte

Inscrieri privitoare la dreptul de proprietate și alte drepturi reale	Referințe
0 / 19/05/2022	
Hotarare Judecatoreasca nr. SC:650, din 30/04/2011 emis de JUDECATORIA CALAFAT;	
B1	Intabulare, drept de PROPRIETATE, dobandit prin Hotarare Judecatoreasca, cota actuala 1/1, cota initiala 1/1 1) CAZAC GHEORGHE, LIPSA CNP
	A1

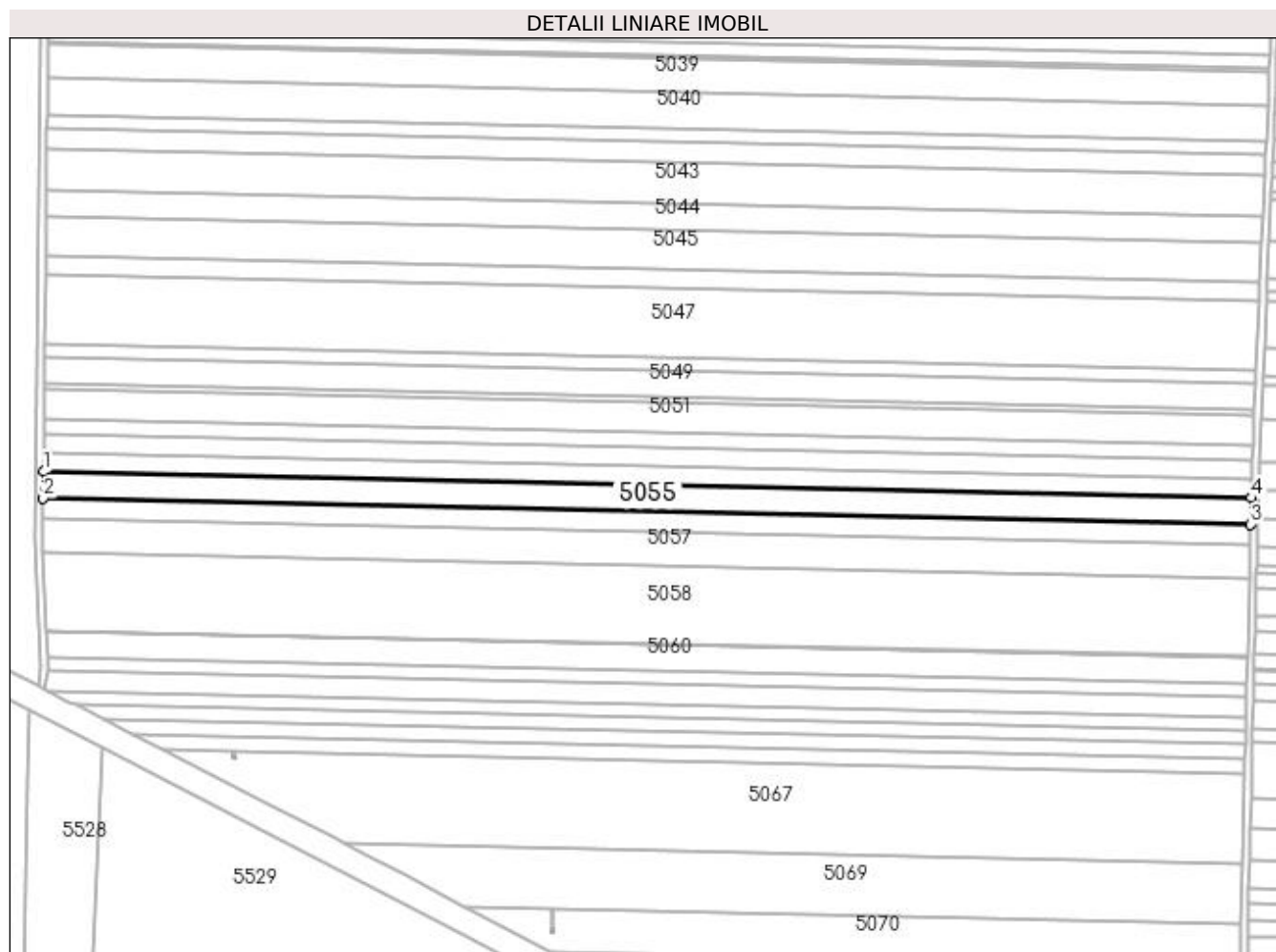
C. Partea III. SARCINI .

Inscrieri privind dezmembramintele dreptului de proprietate, drepturi reale de garanție și sarcini	Referințe
NU SUNT	

Anexa Nr. 1 La Partea I**Teren**

Nr cadastral	Suprafața (mp)*	Observații / Referințe
	10.000	

* Suprafața este determinată în planul de proiecție Stereo 70.

**Date referitoare la teren**

Crt	Categorie folosință	Intra vilan	Suprafața (mp)	Tarla	Parcelă	Nr. topo	Observații / Referințe
1	arabil	NU	10.000	53	114	-	

Lungime Segmente

1) Valorile lungimilor segmentelor sunt obținute din proiecție în plan.

Punct început	X / Y	Punct sfârșit	X / Y	Lungime segment (** (m)
1	349.012,162 284.645,499	2	349.012,007 284.630,735	14.765
2	349.012,007 284.630,735	3	349.689,082 284.615,986	677.236
3	349.689,082 284.615,986	4	349.689,431 284.630,746	14.764
4	349.689,431 284.630,746	1	349.012,162 284.645,499	677.43

**** Lungimile segmentelor sunt determinate în planul de proiecție Stereo 70 și sunt rotunjite la 1 milimetru.**

***** Distanța dintre puncte este formată din segmente cumulate ce sunt mai mici decât valoarea 1 milimetru.**

**DATE DESPRE IMOBILUL NR. 5056**

Oficiul de Cadastru și Publicitate Imobiliară DOLJ
Biroul de Cadastru și Publicitate Imobiliară Craiova

A. Partea I. Descrierea imobilului

TEREN Extravilan

Adresa: Jud. Dolj, T 53, P 133

Nr. Crt	Nr cadastral Nr. topografic	Suprafața* (mp)	Observații / Referințe
A1		8.000	Sector cadastral:16 Teren neimprejmuit;

B. Partea II. Proprietari și acte

Inscrieri privitoare la dreptul de proprietate și alte drepturi reale	Referințe
0 / 19/05/2022	
Act Administrativ nr. TDP:897-59573, din 10/05/1994 emis de COMISIA JUDETEANA DOLJ;	
B1	A1
Intabulare, drept de PROPRIETATE, dobandit prin Reconstituire, cota actuala 1/1, cota initiala 1/1 1) OPREA DUMITRU, LIPSA CNP	

C. Partea III. SARCINI .

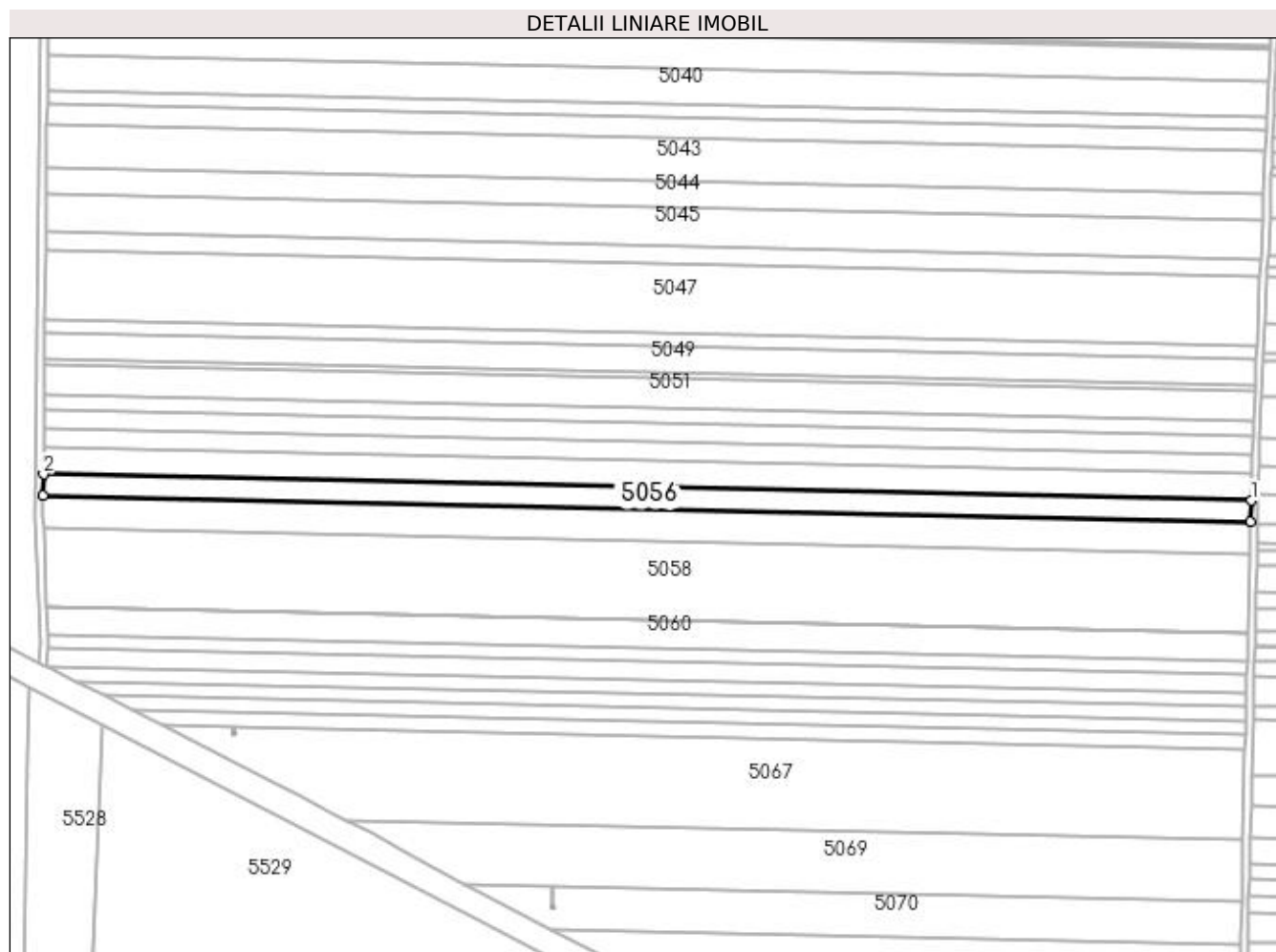
Inscrieri privind dezmembramintele dreptului de proprietate, drepturi reale de garanție și sarcini	Referințe
NU SUNT	

Anexa Nr. 1 La Partea I

Teren

Nr cadastral	Suprafața (mp)*	Observații / Referințe
	8.000	

* Suprafața este determinată în planul de proiecție Stereo 70.



Date referitoare la teren

Crt	Categorie folosință	Intra vilan	Suprafața (mp)	Tarla	Parcelă	Nr. topo	Observații / Referințe
1	arabil	NU	8.000	53	133	-	

Lungime Segmente

1) Valorile lungimilor segmentelor sunt obținute din proiecție în plan.

Punct început	X / Y	Punct sfârșit	X / Y	Lungime segment (** (m)
1	349.689,082 284.615,986	2	349.012,007 284.630,735	677.236
2	349.012,007 284.630,735	3	349.011,882 284.618,921	11.815
3	349.011,882 284.618,921	4	349.688,803 284.604,176	677.082
4	349.688,803 284.604,176	1	349.689,082 284.615,986	11.813

**** Lungimile segmentelor sunt determinate în planul de proiecție Stereo 70 și sunt rotunjite la 1 milimetru.**

***** Distanța dintre puncte este formată din segmente cumulate ce sunt mai mici decât valoarea 1 milimetru.**

**DATE DESPRE IMOBILUL NR. 5057**

Oficiul de Cadastru și Publicitate Imobiliară DOLJ
Biroul de Cadastru și Publicitate Imobiliară Craiova

A. Partea I. Descrierea imobilului

TEREN Extravilan

Adresa: Jud. Dolj, T 53, P 115

Nr. Crt	Nr cadastral Nr. topografic	Suprafața* (mp)	Observații / Referințe
A1		12.600	Sector cadastral:16 Teren neimprejmuit;

B. Partea II. Proprietari și acte

Inscrieri privitoare la dreptul de proprietate și alte drepturi reale	Referințe
0 / 19/05/2022	
Act Administrativ nr. TDP:1082-45339, din 15/02/1995 emis de COMISIA JUDETEANA DOLJ;	
B1	A1
Intabulare, drept de PROPRIETATE, dobandit prin Reconstituire, cota actuala 1/1, cota initiala 1/1 1) ODAGIU ION, LIPSA CNP	

C. Partea III. SARCINI .

Inscrieri privind dezmembramintele dreptului de proprietate, drepturi reale de garanție și sarcini	Referințe
NU SUNT	

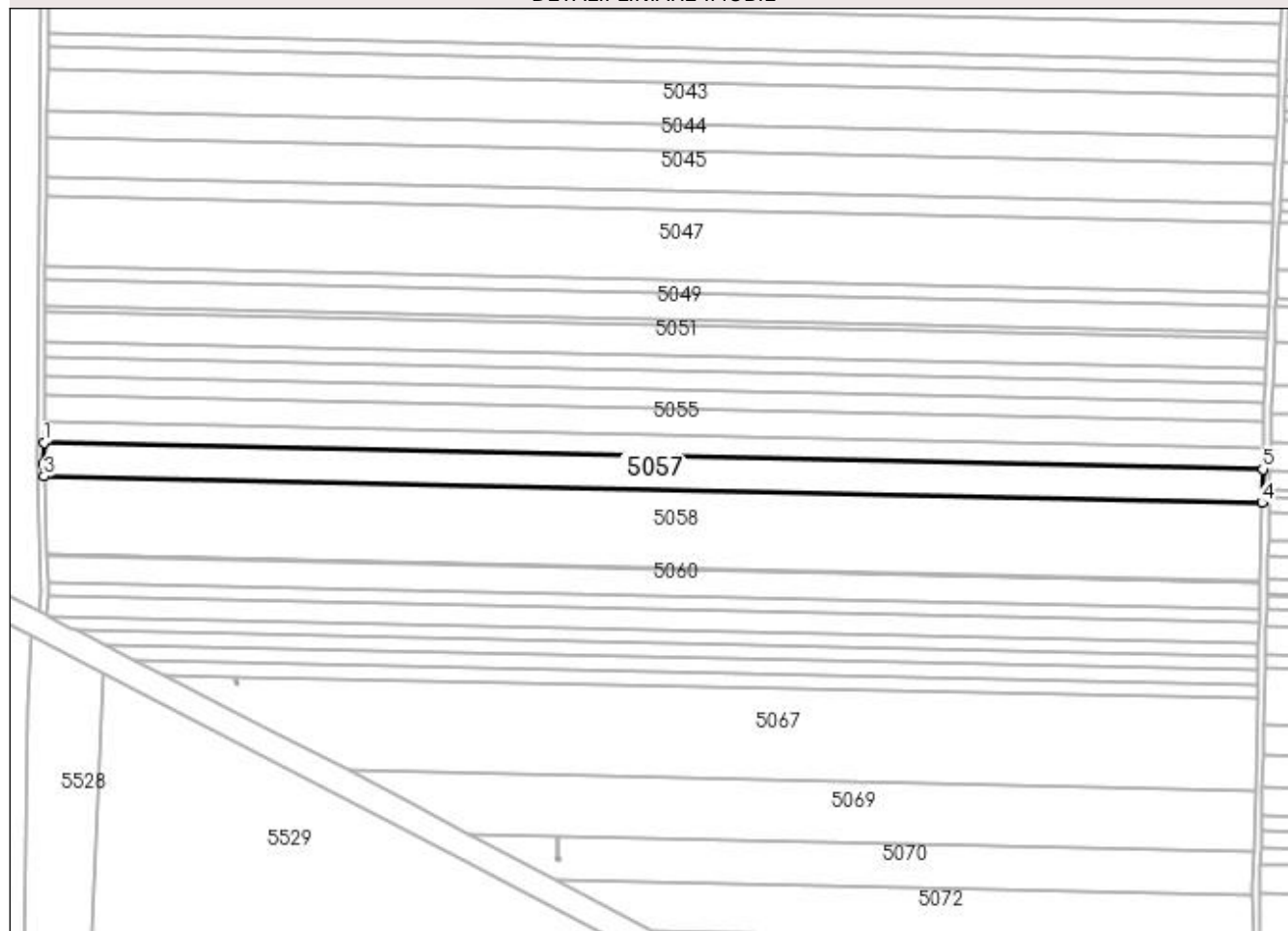
Anexa Nr. 1 La Partea I

Teren

Nr cadastral	Suprafața (mp)*	Observații / Referințe
	12.600	

* Suprafața este determinată în planul de proiecție Stereo 70.

DETALII LINIARE IMOBIL



Date referitoare la teren

Crt	Categorie folosință	Intravilan	Suprafața (mp)	Tarla	Parcelă	Nr. topo	Observații / Referințe
1	arabil	NU	12.600	53	115	-	

Lungime Segmente

1) Valorile lungimilor segmentelor sunt obținute din proiecție în plan.

Punct început	X / Y	Punct sfârșit	X / Y	Lungime segment (** (m)
1	349.011,882 284.618,921	2	349.011,759 284.607,212	11.71
2	349.011,759 284.607,212	3	349.012,047 284.600,299	6.919
3	349.012,047 284.600,299	4	349.688,363 284.585,566	676.476
4	349.688,363 284.585,566	5	349.688,803 284.604,176	18.615
5	349.688,803 284.604,176	1	349.011,882 284.618,921	677.082

**** Lungimile segmentelor sunt determinate în planul de proiecție Stereo 70 și sunt rotunjite la 1 milimetru.**

***** Distanța dintre puncte este formată din segmente cumulate ce sunt mai mici decât valoarea 1 milimetru.**

**DATE DESPRE IMOBILUL NR. 5058**

Oficiul de Cadastru și Publicitate Imobiliară DOLJ
Biroul de Cadastru și Publicitate Imobiliară Craiova

A. Partea I. Descrierea imobilului

TEREN Extravilan

Adresa: Jud. Dolj, T 53, P 116

Nr. Crt	Nr cadastral Nr. topografic	Suprafața* (mp)	Observații / Referințe
A1		29.500	Sector cadastral:16 Teren neimprejmuit;

B. Partea II. Proprietari și acte

Inscrieri privitoare la dreptul de proprietate și alte drepturi reale	Referințe
0 / 19/05/2022	
Act Administrativ nr. TDP:2271-48388, din 10/01/1997 emis de COMISIA JUDETEANA DOLJ;	
B1	A1
Intabulare, drept de PROPRIETATE, dobândit prin Reconstituire, cota actuala 1/1, cota initiala 1/1	
1) ENACHE GHEORGHE, LIPSA CNP	
2) ENACHE ILIE, LIPSA CNP	

C. Partea III. SARCINI .

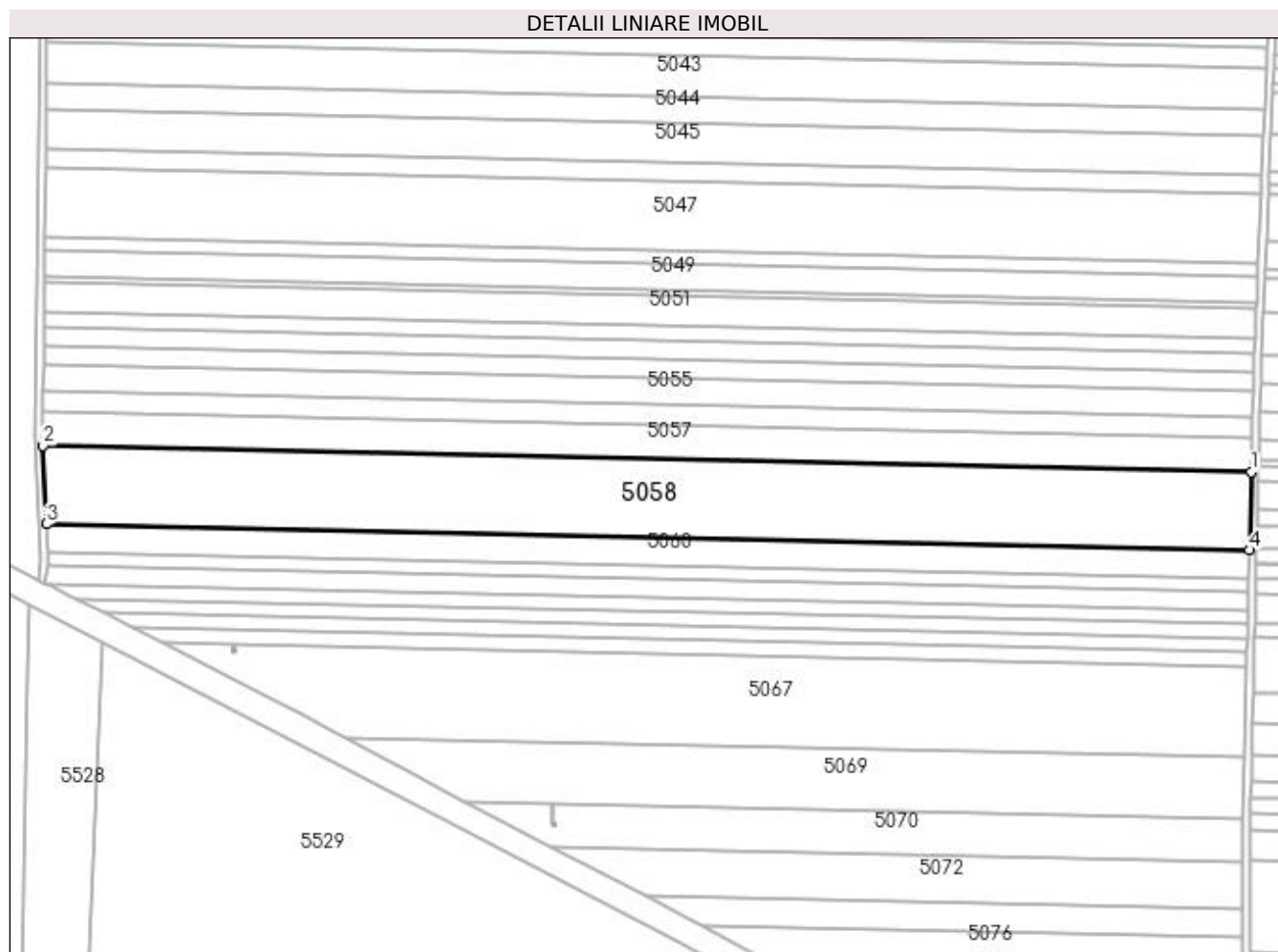
Inscrieri privind dezmembramintele dreptului de proprietate, drepturi reale de garanție și sarcini	Referințe
NU SUNT	

Anexa Nr. 1 La Partea I

Teren

Nr cadastral	Suprafața (mp)*	Observații / Referințe
	29.500	

* Suprafața este determinată în planul de proiecție Stereo 70.



Date referitoare la teren

Crt	Categorie folosință	Intra vilan	Suprafața (mp)	Tarla	Parcelă	Nr. topo	Observații / Referințe
1	arabil	NU	29.500	53	116	-	

Lungime Segmente

1) Valorile lungimilor segmentelor sunt obținute din proiecție în plan.

Punct început	X / Y	Punct sfârșit	X / Y	Lungime segment (** (m)
1	349.688,363 284.585,566	2	349.012,047 284.600,299	676.476
2	349.012,047 284.600,299	3	349.013,87 284.556,548	43.789
3	349.013,87 284.556,548	4	349.687,331 284.541,878	673.621
4	349.687,331 284.541,878	1	349.688,363 284.585,566	43.7

**** Lungimile segmentelor sunt determinate în planul de proiecție Stereo 70 și sunt rotunjite la 1 milimetru.**

***** Distanța dintre puncte este formată din segmente cumulate ce sunt mai mici decât valoarea 1 milimetru.**

**DATE DESPRE IMOBILUL NR. 5059**

Oficiul de Cadastru și Publicitate Imobiliară DOLJ
Biroul de Cadastru și Publicitate Imobiliară Craiova

A. Partea I. Descrierea imobilului

TEREN Extravilan

Adresa: Jud. Dolj, T 53, P 117

Nr. Crt	Nr cadastral Nr. topografic	Suprafața* (mp)	Observații / Referințe
A1		400	Sector cadastral:16 Teren neimprejmuit;

B. Partea II. Proprietari și acte

Inscrieri privitoare la dreptul de proprietate și alte drepturi reale	Referințe
0 / 19/05/2022	
Act Notarial nr. CM:44, din 15/02/2001 emis de BNP STOENESCU FLOREA (TDP:2499-19512/22.01.1997;);	
B1	A1
Intabulare, drept de PROPRIETATE, dobandit prin Succesiune, cota actuala 1/1, cota initiala 1/1 1) CRACIUNOIU CONSTANTA	

C. Partea III. SARCINI .

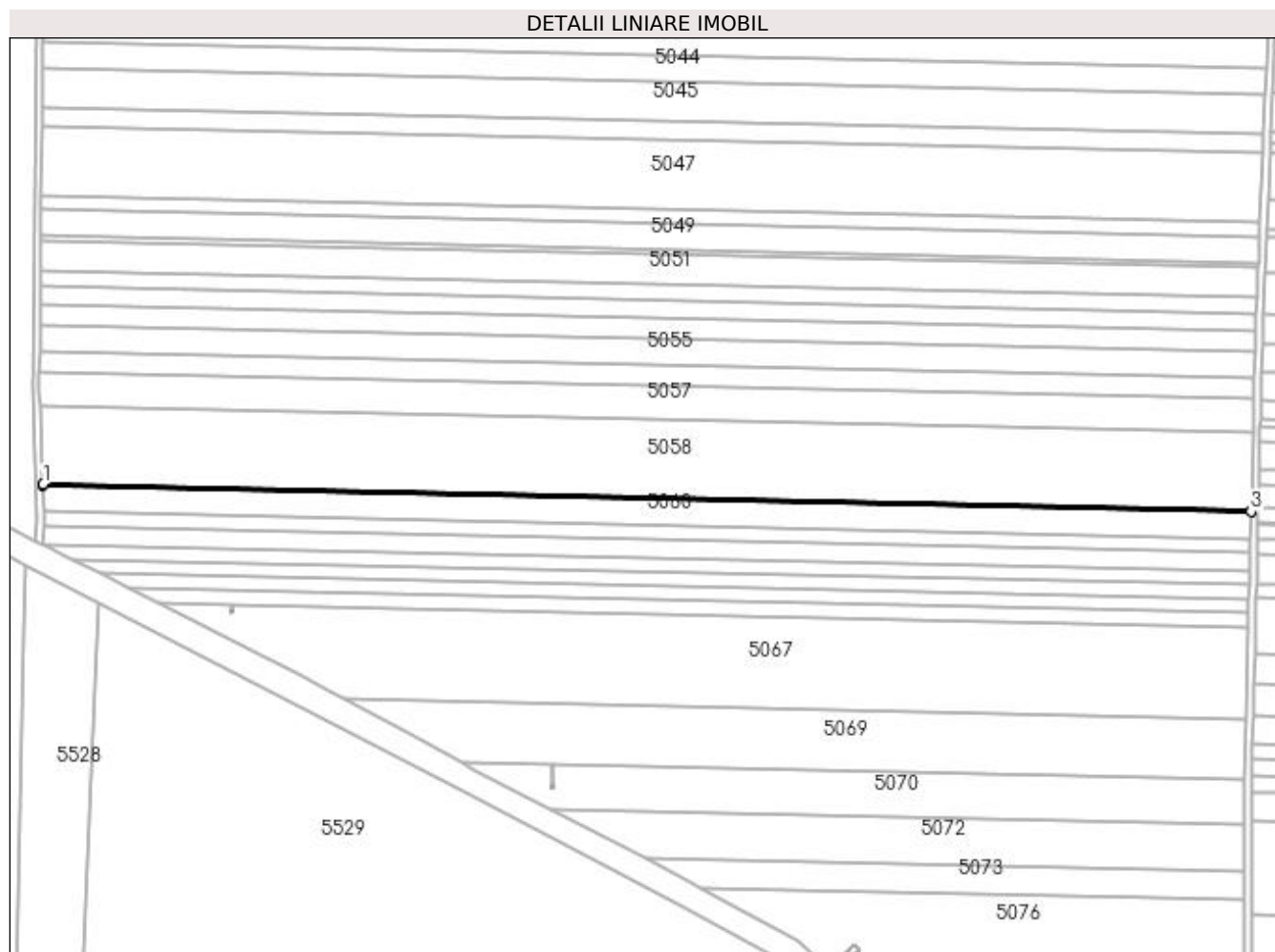
Inscrieri privind dezmembramintele dreptului de proprietate, drepturi reale de garanție și sarcini	Referințe
NU SUNT	

Anexa Nr. 1 La Partea I

Teren

Nr cadastral	Suprafața (mp)*	Observații / Referințe
	400	

* Suprafața este determinată în planul de proiecție Stereo 70.



Date referitoare la teren

Crt	Categorie folosință	Intra vilan	Suprafața (mp)	Tarla	Parcelă	Nr. topo	Observații / Referințe
1	arabil	NU	400	53	117	-	

Lungime Segmente

1) Valorile lungimilor segmentelor sunt obținute din proiecție în plan.

Punct început	X / Y	Punct sfârșit	X / Y	Lungime segment (** (m)
1	349.013,87 284.556,548	2	349.013,894 284.555,953	0.595
2	349.013,894 284.555,953	3	349.687,317 284.541,284	673.583
3	349.687,317 284.541,284	4	349.687,331 284.541,878	0.594
4	349.687,331 284.541,878	1	349.013,87 284.556,548	673.621

**** Lungimile segmentelor sunt determinate în planul de proiecție Stereo 70 și sunt rotunjite la 1 milimetru.**

***** Distanța dintre puncte este formată din segmente cumulate ce sunt mai mici decât valoarea 1 milimetru.**

**DATE DESPRE IMOBILUL NR. 5060**

Oficiul de Cadastru și Publicitate Imobiliară DOLJ
 Biroul de Cadastru și Publicitate Imobiliară Craiova

A. Partea I. Descrierea imobilului

TEREN Extravilan

Adresa: Jud. Dolj, T 53, P 117

Nr. Crt	Nr cadastral Nr. topografic	Suprafața* (mp)	Observații / Referințe
A1		Din acte: 10.400 Masurata: 10.000	Sector cadastral:16 Teren neimprejmuit;

B. Partea II. Proprietari și acte

Inscrieri privitoare la dreptul de proprietate și alte drepturi reale		Referințe
0 / 19/05/2022		
Act Administrativ nr. TDP:2499-19512, din 22/01/1997 emis de COMISIA JUDETEANA DOLJ;		
B1	Intabulare, drept de PROPRIETATE, dobandit prin Reconstituire, cota actuala 1/1, cota initiala 1/1 1) SIRBU ANA , LIPSA CNP	A1

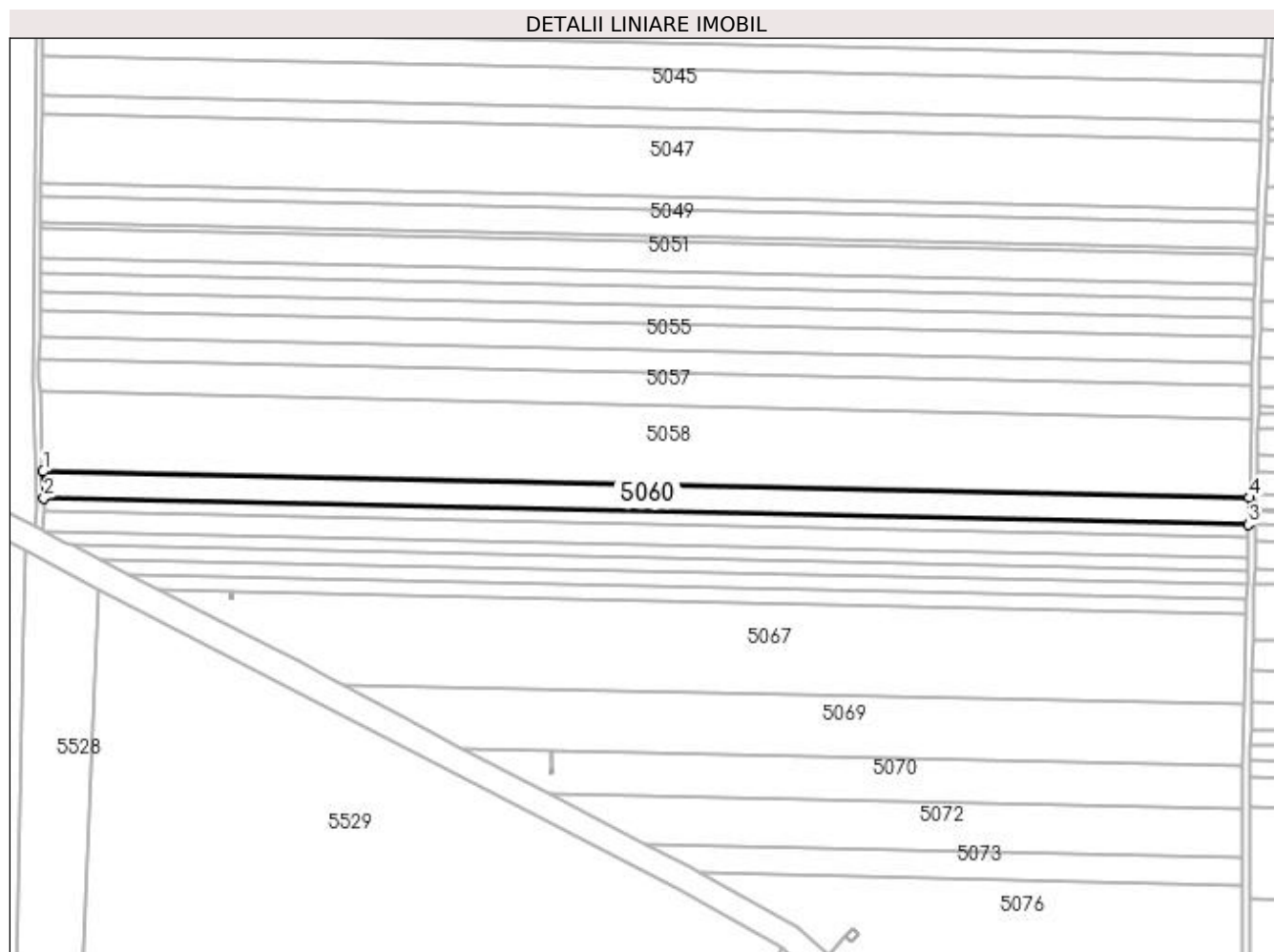
C. Partea III. SARCINI .

Inscrieri privind dezmembramintele dreptului de proprietate, drepturi reale de garanție și sarcini	Referințe
NU SUNT	

Anexa Nr. 1 La Partea I**Teren**

Nr cadastral	Suprafața (mp)*	Observații / Referințe
	Din acte: 10.400 Masurata: 10.000	

* Suprafața este determinată în planul de proiecție Stereo 70.

**Date referitoare la teren**

Crt	Categorie folosință	Intra vilan	Suprafața (mp)	Tarla	Parcelă	Nr. topo	Observații / Referințe
1	arabil	NU	10.000	53	117	-	

Lungime Segmente

1) Valorile lungimilor segmentelor sunt obținute din proiecție în plan.

Punct început	X / Y	Punct sfârșit	X / Y	Lungime segment (** (m)
1	349.013,894 284.555,953	2	349.014,514 284.541,08	14.886
2	349.014,514 284.541,08	3	349.686,966 284.526,432	672.612
3	349.686,966 284.526,432	4	349.687,317 284.541,284	14.856
4	349.687,317 284.541,284	1	349.013,894 284.555,953	673.583

**** Lungimile segmentelor sunt determinate în planul de proiecție Stereo 70 și sunt rotunjite la 1 milimetru.**

***** Distanța dintre puncte este formată din segmente cumulate ce sunt mai mici decât valoarea 1 milimetru.**

**DATE DESPRE IMOBILUL NR. 5061**

Oficiul de Cadastru și Publicitate Imobiliară DOLJ
Biroul de Cadastru și Publicitate Imobiliară Craiova

A. Partea I. Descrierea imobilului

TEREN Extravilan

Adresa: Jud. Dolj, T 53, P 118

Nr. Crt	Nr cadastral Nr. topografic	Suprafața* (mp)	Observații / Referințe
A1		5.000	Sector cadastral:16 Teren neimprejmuit;

B. Partea II. Proprietari și acte

Inscrieri privitoare la dreptul de proprietate și alte drepturi reale	Referințe
0 / 19/05/2022	
Act Administrativ nr. TDP:1000-9693, din 22/08/1994 emis de COMISIA JUDETEANA DOLJ;	
B1	A1
Intabulare, drept de PROPRIETATE, dobandit prin Constituire, cota actuala 1/1, cota initiala 1/1 1) TOMESCU CONSTANTA	

C. Partea III. SARCINI .

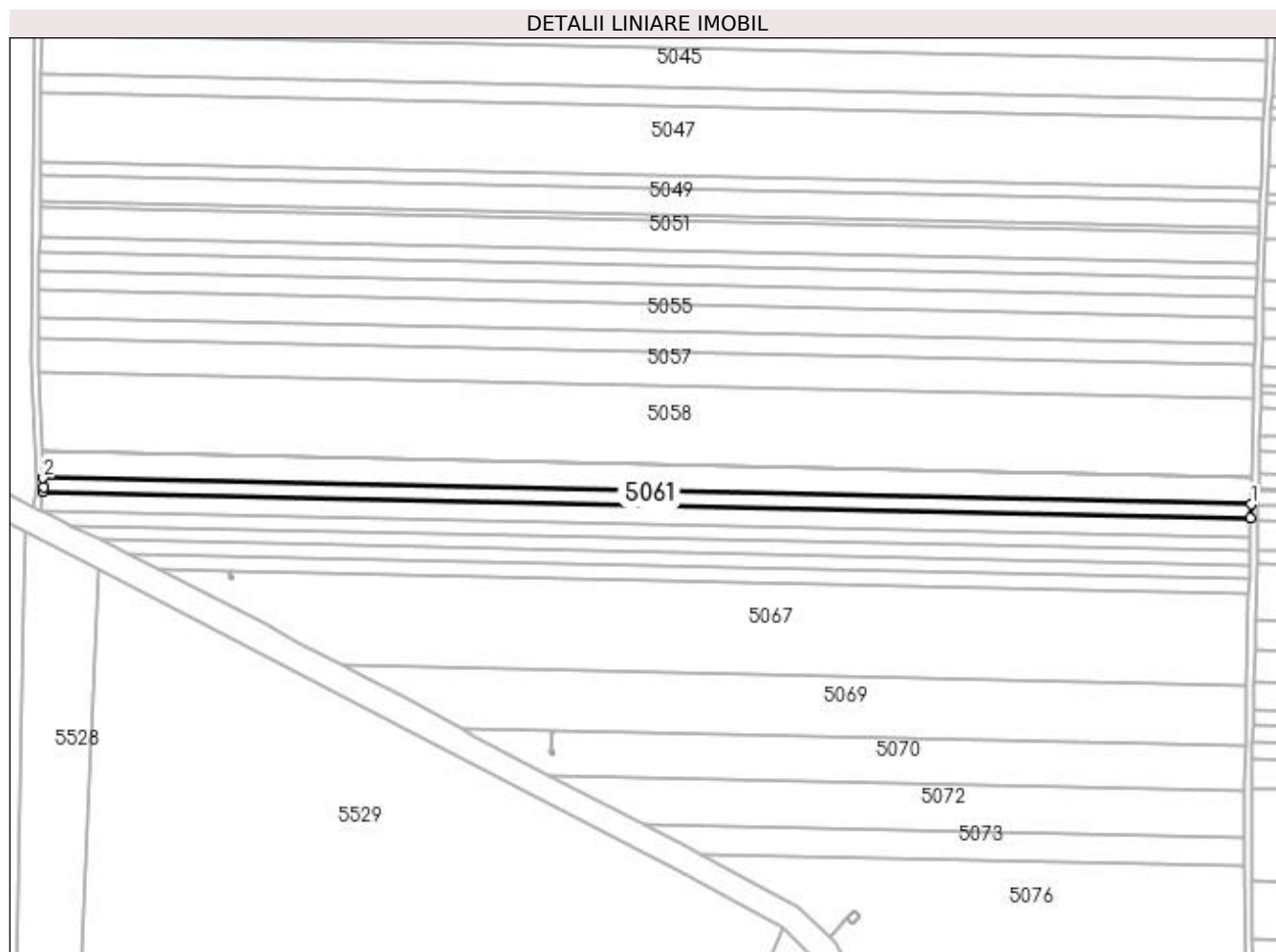
Inscrieri privind dezmembramintele dreptului de proprietate, drepturi reale de garanție și sarcini	Referințe
NU SUNT	

Anexa Nr. 1 La Partea I

Teren

Nr cadastral	Suprafața (mp)*	Observații / Referințe
	5.000	

* Suprafața este determinată în planul de proiecție Stereo 70.



Date referitoare la teren

Crt	Categorie folosință	Intra vilan	Suprafața (mp)	Tarla	Parcelă	Nr. topo	Observații / Referințe
1	arabil	NU	5.000	53	118	-	

Lungime Segmente

1) Valorile lungimilor segmentelor sunt obținute din proiecție în plan.

Punct început	X / Y	Punct sfârșit	X / Y	Lungime segment (** (m)
1	349.686,966 284.526,432	2	349.014,514 284.541,08	672.612
2	349.014,514 284.541,08	3	349.014,725 284.536,012	5.072
3	349.014,725 284.536,012	4	349.014,418 284.533,644	2.388
4	349.014,418 284.533,644	5	349.686,791 284.518,998	672.532
5	349.686,791 284.518,998	1	349.686,966 284.526,432	7.436

**** Lungimile segmentelor sunt determinate în planul de proiecție Stereo 70 și sunt rotunjite la 1 milimetru.**

***** Distanța dintre puncte este formată din segmente cumulate ce sunt mai mici decât valoarea 1 milimetru.**

**DATE DESPRE IMOBILUL NR. 5062**

Oficiul de Cadastru și Publicitate Imobiliară DOLJ
Biroul de Cadastru și Publicitate Imobiliară Craiova

A. Partea I. Descrierea imobilului

TEREN Extravilan

Adresa: Jud. Dolj, T 53, P 119

Nr. Crt	Nr cadastral Nr. topografic	Suprafața* (mp)	Observații / Referințe
A1		7.500	Sector cadastral:16 Teren neimprejmuit;

B. Partea II. Proprietari și acte

Inscrieri privitoare la dreptul de proprietate și alte drepturi reale	Referințe
0 / 19/05/2022	
Act Notarial nr. CM:179, din 30/07/2009 emis de BNP STOENESCU FLOREA;	
B1	A1
Intabulare, drept de PROPRIETATE, dobandit prin Succesiune, cota actuala 1/1, cota initiala 1/1 1) BRANDIBUR PETRE	

C. Partea III. SARCINI .

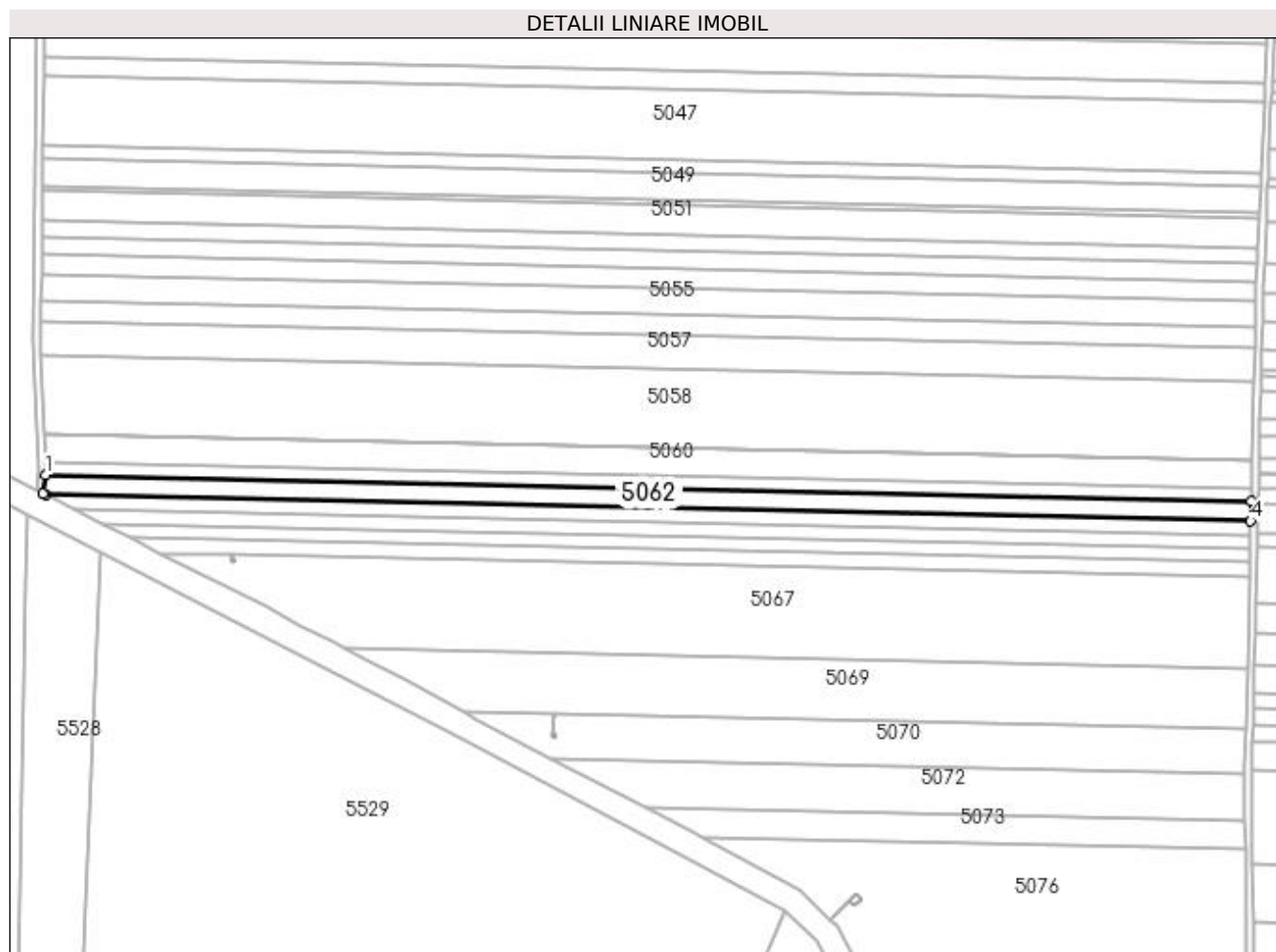
Inscrieri privind dezmembramintele dreptului de proprietate, drepturi reale de garanție și sarcini	Referințe
NU SUNT	

Anexa Nr. 1 La Partea I

Teren

Nr cadastral	Suprafața (mp)*	Observații / Referințe
	7.500	

* Suprafața este determinată în planul de proiecție Stereo 70.



Date referitoare la teren

Crt	Categorie folosință	Intravilan	Suprafața (mp)	Tarla	Parcelă	Nr. topo	Observații / Referințe
1	arabil	NU	7.500	53	119	-	

Lungime Segmente

1) Valorile lungimilor segmentelor sunt obținute din proiecție în plan.

Punct început	X / Y	Punct sfârșit	X / Y	Lungime segment (** (m)
1	349.014,418 284.533,644	2	349.013,071 284.523,235	10.496
2	349.013,071 284.523,235	3	349.014,526 284.522,496	1.632
3	349.014,526 284.522,496	4	349.686,527 284.507,858	672.16
4	349.686,527 284.507,858	5	349.686,791 284.518,998	11.143
5	349.686,791 284.518,998	1	349.014,418 284.533,644	672.532

**** Lungimile segmentelor sunt determinate în planul de proiecție Stereo 70 și sunt rotunjite la 1 milimetru.**

***** Distanța dintre puncte este formată din segmente cumulate ce sunt mai mici decât valoarea 1 milimetru.**

**DATE DESPRE IMOBILUL NR. 5063**

Oficiul de Cadastru și Publicitate Imobiliară DOLJ
Biroul de Cadastru și Publicitate Imobiliară Craiova

A. Partea I. Descrierea imobilului

TEREN Extravilan

Adresa: Jud. Dolj, T 53, P 120

Nr. Crt	Nr cadastral Nr. topografic	Suprafața* (mp)	Observații / Referințe
A1	31864	5.000	Sector cadastral:16 Teren neimprejmuit;

B. Partea II. Proprietari și acte

Inscrieri privitoare la dreptul de proprietate și alte drepturi reale	Referințe
198272 / 19/12/2017	
Act Notarial nr. CVC:1789, din 15/12/2017 emis de Riba Ivanca ;	
B1	A1
Intabulare, drept de PROPRIETATE, dobandit prin Conventie, cota actuala 1/1, cota initiala 1/1	
1) SC MOTAVEN SRL , CIF:34264040	

C. Partea III. SARCINI .

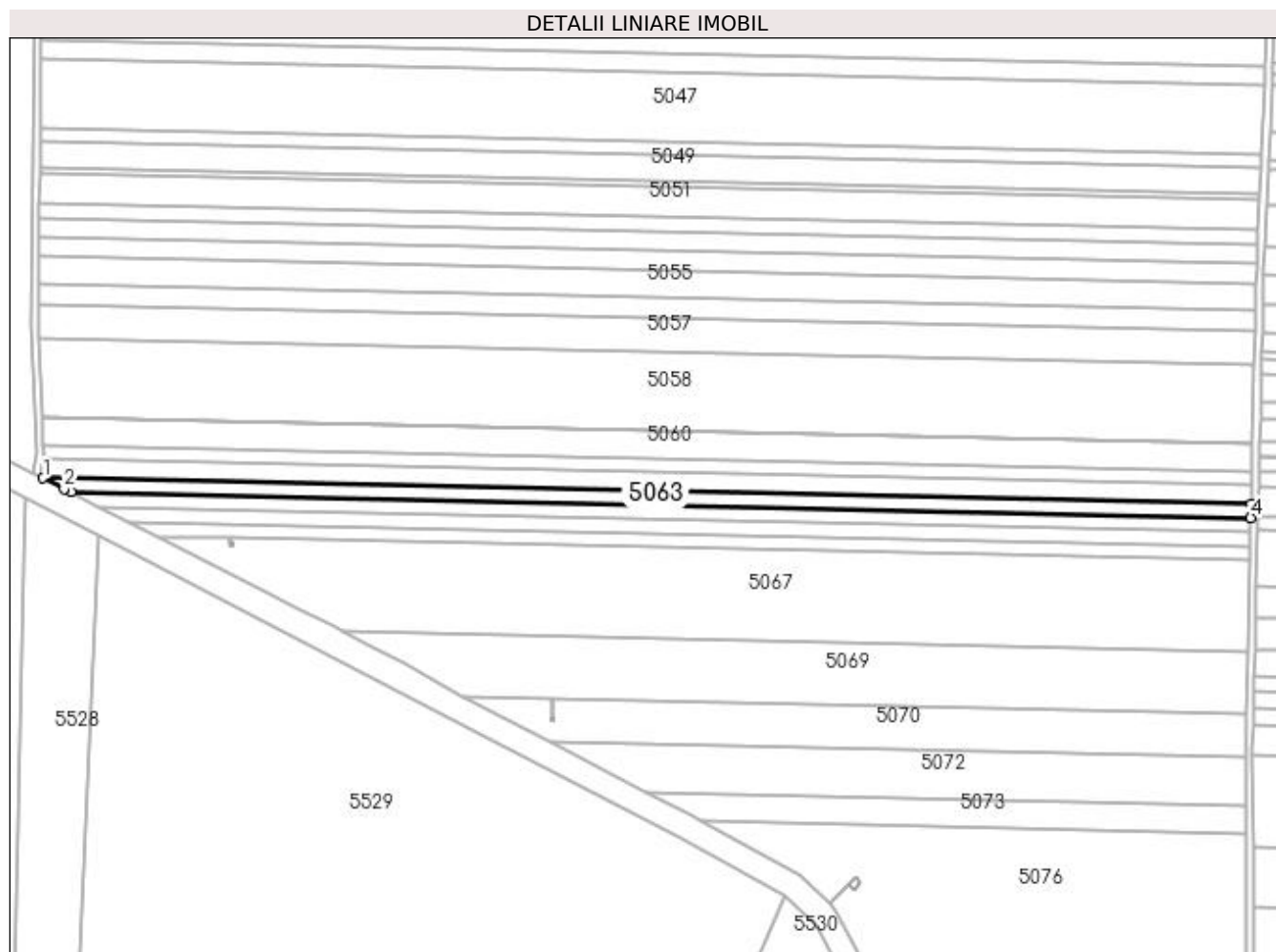
Inscrieri privind dezmembramintele dreptului de proprietate, drepturi reale de garanție și sarcini	Referințe
NU SUNT	

Anexa Nr. 1 La Partea I

Teren

Nr cadastral	Suprafața (mp)*	Observații / Referințe
31864	5.000	

* Suprafața este determinată în planul de proiecție Stereo 70.



Date referitoare la teren

Crt	Categorie folosință	Intravilan	Suprafața (mp)	Tarla	Parcelă	Nr. topo	Observații / Referințe
1	arabil	NU	5.000	53	120	-	

Lungime Segmente

1) Valorile lungimilor segmentelor sunt obținute din proiecție în plan.

Punct început	X / Y	Punct sfârșit	X / Y	Lungime segment (** (m)
1	349.014,526 284.522,496	2	349.026,295 284.516,525	13.197
2	349.026,295 284.516,525	3	349.030,018 284.514,631	4.177
3	349.030,018 284.514,631	4	349.686,35 284.500,334	656.488
4	349.686,35 284.500,334	5	349.686,527 284.507,858	7.526
5	349.686,527 284.507,858	1	349.014,526 284.522,496	672.16

**** Lungimile segmentelor sunt determinate în planul de proiecție Stereo 70 și sunt rotunjite la 1 milimetru.**

***** Distanța dintre puncte este formată din segmente cumulate ce sunt mai mici decât valoarea 1 milimetru.**

**DATE DESPRE IMOBILUL NR. 5064**

Oficiul de Cadastru și Publicitate Imobiliară DOLJ
Biroul de Cadastru și Publicitate Imobiliară Craiova

A. Partea I. Descrierea imobilului

TEREN Extravilan

Adresa: Jud. Dolj, T 53, P 120

Nr. Crt	Nr cadastral Nr. topografic	Suprafața* (mp)	Observații / Referințe
A1	31431	5.000	Sector cadastral:16 Teren neimprejmuit;

B. Partea II. Proprietari și acte

Inscrieri privitoare la dreptul de proprietate și alte drepturi reale	Referințe
57831 / 26/04/2016	
Act Notarial nr. CVC:536, din 21/04/2016 emis de Riba Ivanca ;	
B1	A1
Intabulare, drept de PROPRIETATE, dobandit prin Conventie, cota actuala 1/1, cota initiala 1/1 1) SOCIETATEA MOTAVEN SRL , CIF:34264040	

C. Partea III. SARCINI .

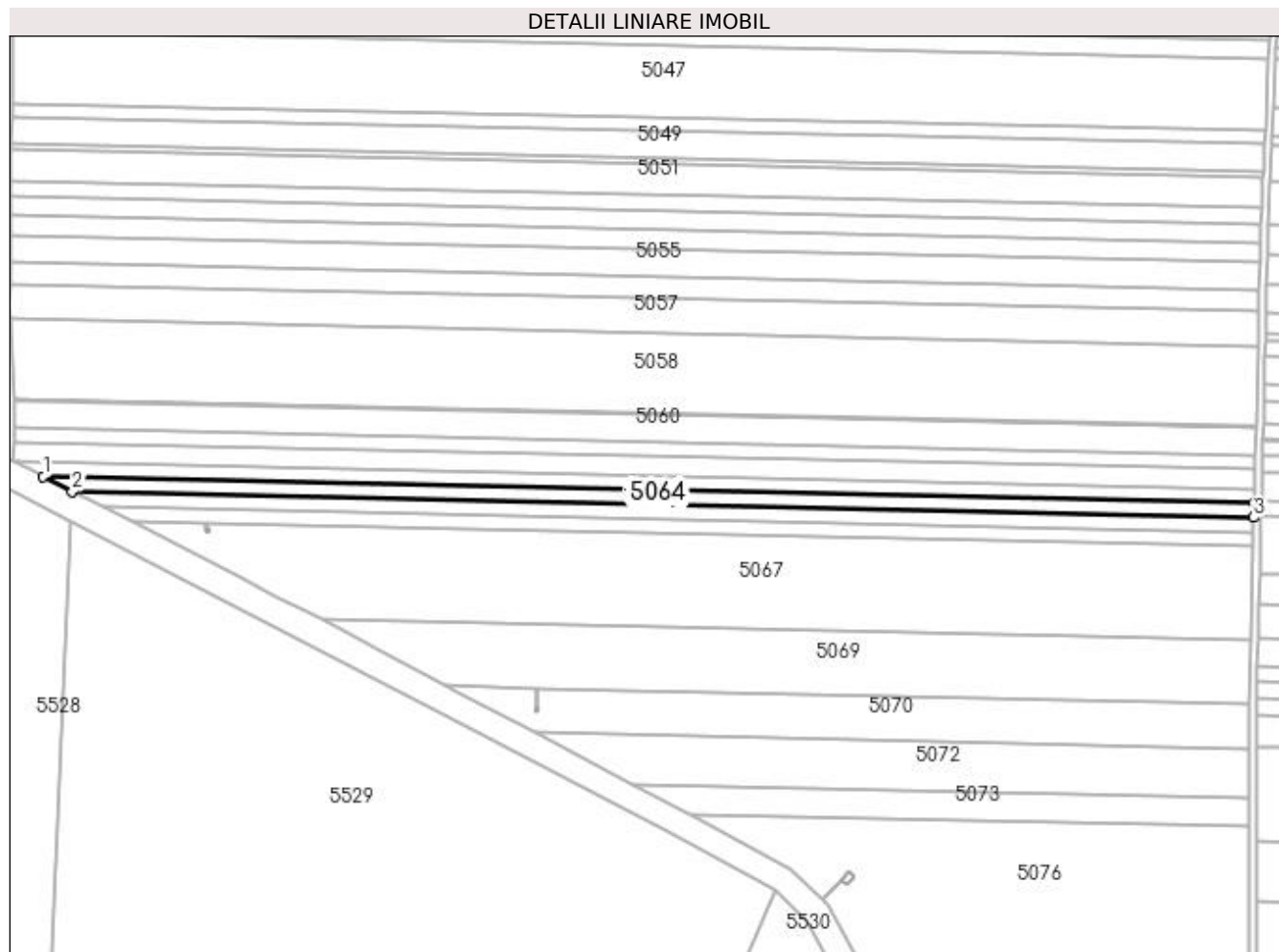
Inscrieri privind dezmembramintele dreptului de proprietate, drepturi reale de garanție și sarcini	Referințe
NU SUNT	

Anexa Nr. 1 La Partea I

Teren

Nr cadastral	Suprafața (mp)*	Observații / Referințe
31431	5.000	

* Suprafața este determinată în planul de proiecție Stereo 70.



Date referitoare la teren

Crt	Categorie folosință	Intra vilan	Suprafața (mp)	Tarla	Parcelă	Nr. topo	Observații / Referințe
1	arabil	NU	5.000	53	120	-	

Lungime Segmente

1) Valorile lungimilor segmentelor sunt obținute din proiecție în plan.

Punct început	X / Y	Punct sfârșit	X / Y	Lungime segment (** (m)
1	349.030,018 284.514,631	2	349.045,851 284.506,574	17.765
2	349.045,851 284.506,574	3	349.686,167 284.492,626	640.468
3	349.686,167 284.492,626	4	349.686,35 284.500,334	7.71
4	349.686,35 284.500,334	1	349.030,018 284.514,631	656.488

**** Lungimile segmentelor sunt determinate în planul de proiecție Stereo 70 și sunt rotunjite la 1 milimetru.**

***** Distanța dintre puncte este formată din segmente cumulate ce sunt mai mici decât valoarea 1 milimetru.**

**DATE DESPRE IMOBILUL NR. 5065**

Oficiul de Cadastru și Publicitate Imobiliară DOLJ
Biroul de Cadastru și Publicitate Imobiliară Craiova

A. Partea I. Descrierea imobilului

TEREN Extravilan

Adresa: Jud. Dolj, T 53, P 12

Nr. Crt	Nr cadastral Nr. topografic	Suprafața* (mp)	Observații / Referințe
A1	31432	4.968	Sector cadastral:16 Teren neimprejmuit; CONFORM CF P 121

B. Partea II. Proprietari și acte

Inscrieri privitoare la dreptul de proprietate și alte drepturi reale		Referințe
145535 / 26/04/2016		
Act Notarial nr. CVC:536, din 21/04/2016 emis de Riba Ivanca ;		
B1	Intabulare, drept de PROPRIETATE, dobandit prin Conventie, cota actuala 1/1, cota initiala 1/1 1) SOCIETATEA MOTAVEN SRL , CIF:34264040	A1

C. Partea III. SARCINI .

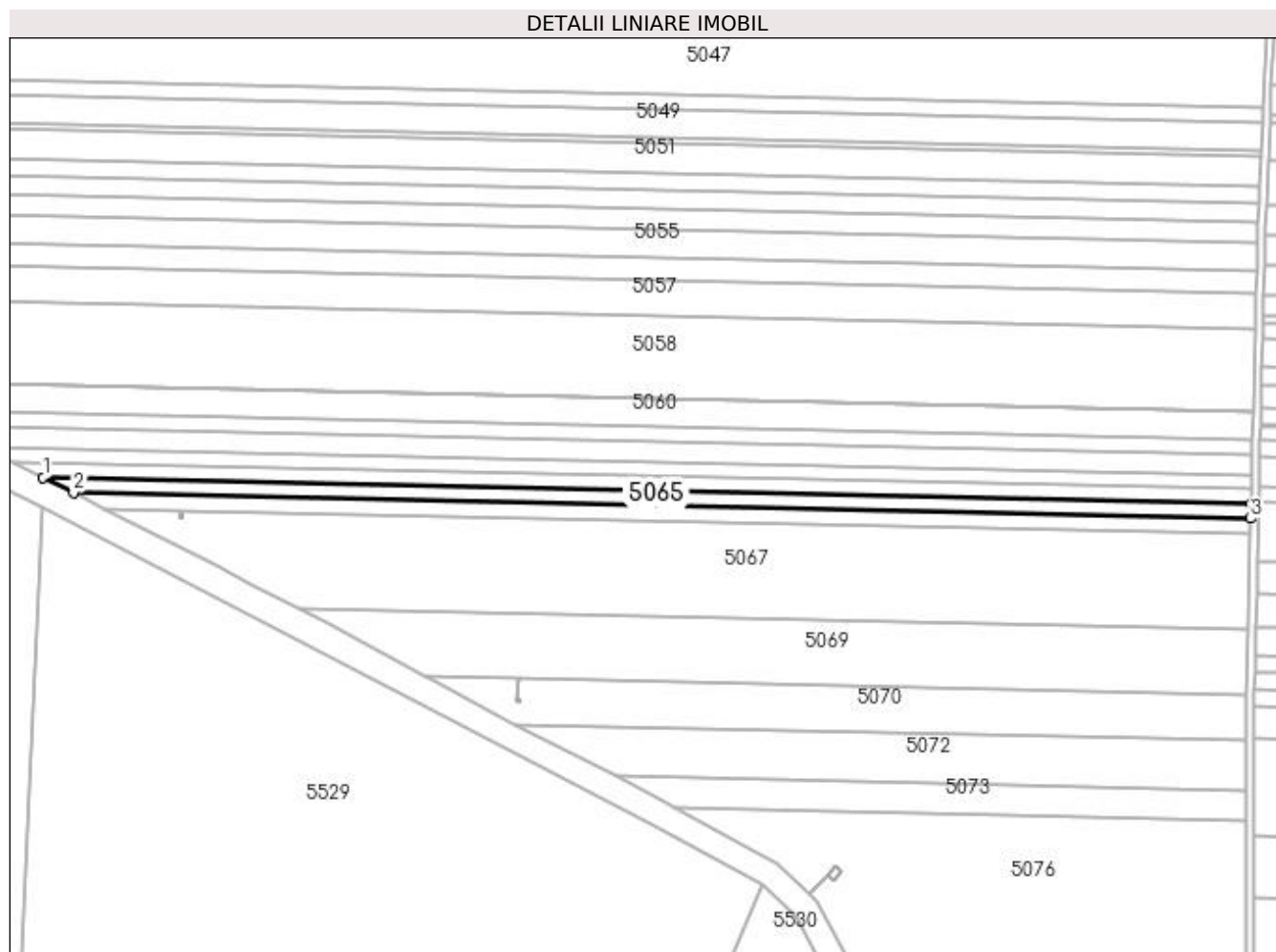
Inscrieri privind dezmembramintele dreptului de proprietate, drepturi reale de garanție și sarcini	Referințe
NU SUNT	

Anexa Nr. 1 La Partea I

Teren

Nr cadastral	Suprafața (mp)*	Observații / Referințe
31432	4.968	CONFORM CF P 121

* Suprafața este determinată în planul de proiecție Stereo 70.



Date referitoare la teren

Crt	Categorie folosință	Intra vilan	Suprafața (mp)	Tarla	Parcelă	Nr. topo	Observații / Referințe
1	arabil	NU	4.968	53	12	-	CONFORM CF P 121

Lungime Segmente

1) Valorile lungimilor segmentelor sunt obținute din proiecție în plan.

Punct început	X / Y	Punct sfârșit	X / Y	Lungime segment (** (m)
1	349.045,851 284.506,574	2	349.061,985 284.498,363	18.103
2	349.061,985 284.498,363	3	349.685,982 284.484,771	624.145
3	349.685,982 284.484,771	4	349.686,167 284.492,626	7.857
4	349.686,167 284.492,626	1	349.045,851 284.506,574	640.468

**** Lungimile segmentelor sunt determinate în planul de proiecție Stereo 70 și sunt rotunjite la 1 milimetru.**

***** Distanța dintre puncte este formată din segmente cumulate ce sunt mai mici decât valoarea 1 milimetru.**

**DATE DESPRE IMOBILUL NR. 5066**

Oficiul de Cadastru și Publicitate Imobiliară DOLJ
Biroul de Cadastru și Publicitate Imobiliară Craiova

A. Partea I. Descrierea imobilului

TEREN Extravilan

Adresa: Jud. Dolj, T 53, P 122

Nr. Crt	Nr cadastral Nr. topografic	Suprafața* (mp)	Observații / Referințe
A1		5.000	Sector cadastral:16 Teren neimprejmuit;

B. Partea II. Proprietari și acte

Inscrieri privitoare la dreptul de proprietate și alte drepturi reale	Referințe
0 / 19/05/2022	
Act Administrativ nr. TDP:849-59573, din 03/05/1994 emis de COMISIA JUDETEANA DOLJ;	
B1	A1
Intabulare, drept de PROPRIETATE, dobândit prin Reconstituire, cota actuala 1/1, cota initiala 1/1	
1) NEAGOE GHEORGHE, LIPSA CNP	
2) GHITA TRAIAN, LIPSA CNP	

C. Partea III. SARCINI .

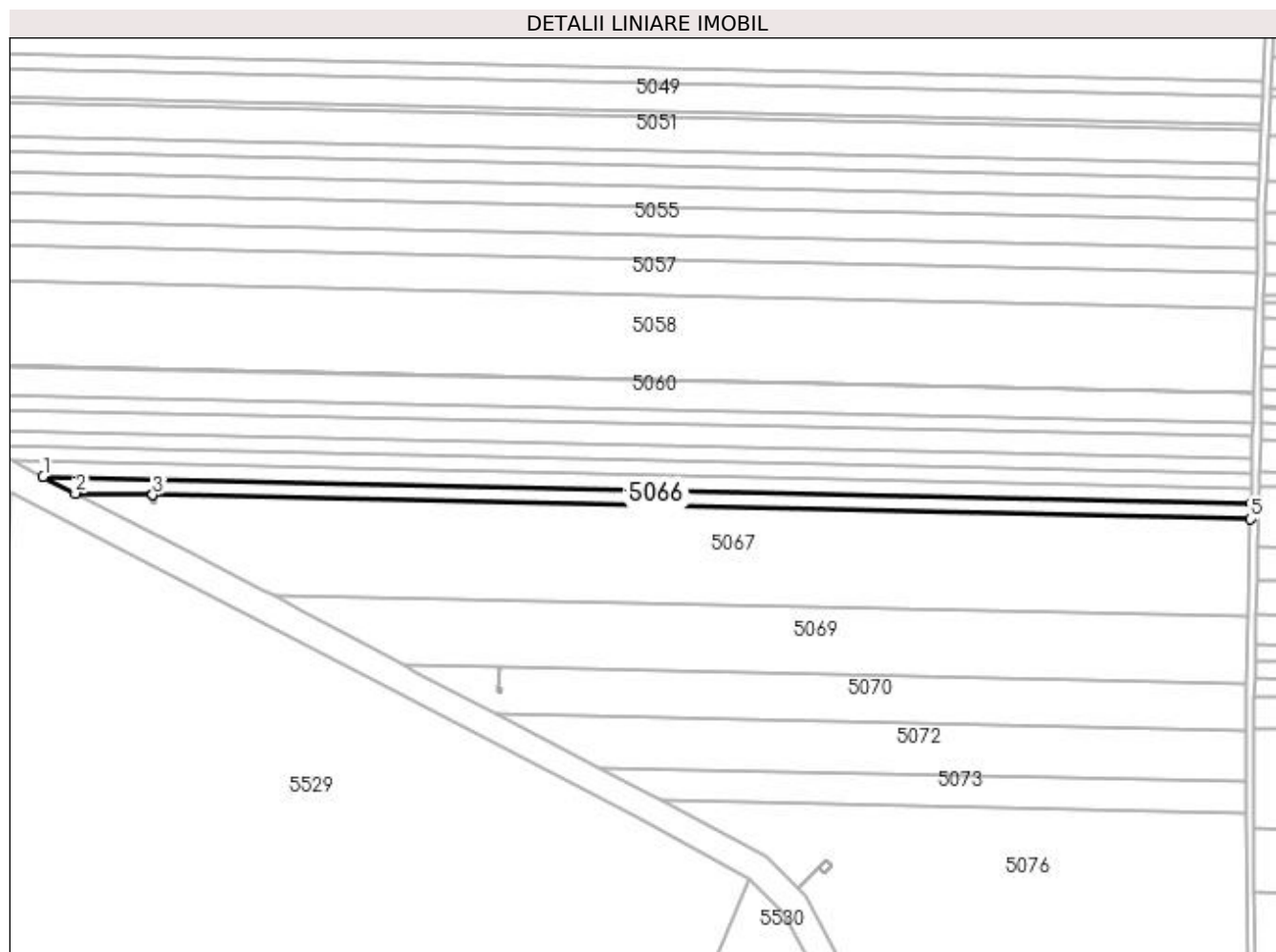
Inscrieri privind dezmembramintele dreptului de proprietate, drepturi reale de garanție și sarcini	Referințe
NU SUNT	

Anexa Nr. 1 La Partea I

Teren

Nr cadastral	Suprafața (mp)*	Observații / Referințe
	5.000	

* Suprafața este determinată în planul de proiecție Stereo 70.



Date referitoare la teren

Crt	Categorie folosință	Intra vilan	Suprafața (mp)	Tarla	Parcelă	Nr. topo	Observații / Referințe
1	arabil	NU	5.000	53	122	-	

Lungime Segmente

1) Valorile lungimilor segmentelor sunt obținute din proiecție în plan.

Punct început	X / Y	Punct sfârșit	X / Y	Lungime segment (** (m)
1	349.061,985 284.498,363	2	349.078,661 284.489,877	18.711
2	349.078,661 284.489,877	3	349.118,683 284.489,006	40.031
3	349.118,683 284.489,006	4	349.118,685 284.489,006	0.002
4	349.118,685 284.489,006	5	349.685,79 284.476,652	567.24
5	349.685,79 284.476,652	6	349.685,982 284.484,771	8.121

Punct început	X / Y	Punct sfârșit	X / Y	Lungime segment (** (m)
6	349.685,982 284.484,771	1	349.061,985 284.498,363	624.145

** Lungimile segmentelor sunt determinate în planul de proiecție Stereo 70 și sunt rotunjite la 1 milimetru.

*** Distanța dintre puncte este formată din segmente cumulate ce sunt mai mici decât valoarea 1 milimetru.

**DATE DESPRE IMOBILUL NR. 5067**

Oficiul de Cadastru și Publicitate Imobiliară DOLJ
Biroul de Cadastru și Publicitate Imobiliară Craiova

A. Partea I. Descrierea imobilului

TEREN Extravilan

Adresa: Jud. Dolj, T 53, P 123

Nr. Crt	Nr cadastral Nr. topografic	Suprafața* (mp)	Observații / Referințe
A1		28.108	Sector cadastral:16 Teren neimprejmit;

B. Partea II. Proprietari și acte

Inscrieri privitoare la dreptul de proprietate și alte drepturi reale	Referințe
0 / 19/05/2022	
Act Notarial nr. CM:117, din 08/06/2012 emis de BNP STOENESCU FLOREA;	
B1	A1
Intabulare, drept de PROPRIETATE, dobandit prin Succesiune, cota actuala 1/1, cota initiala 1/1 1) MITU MARIA	

C. Partea III. SARCINI .

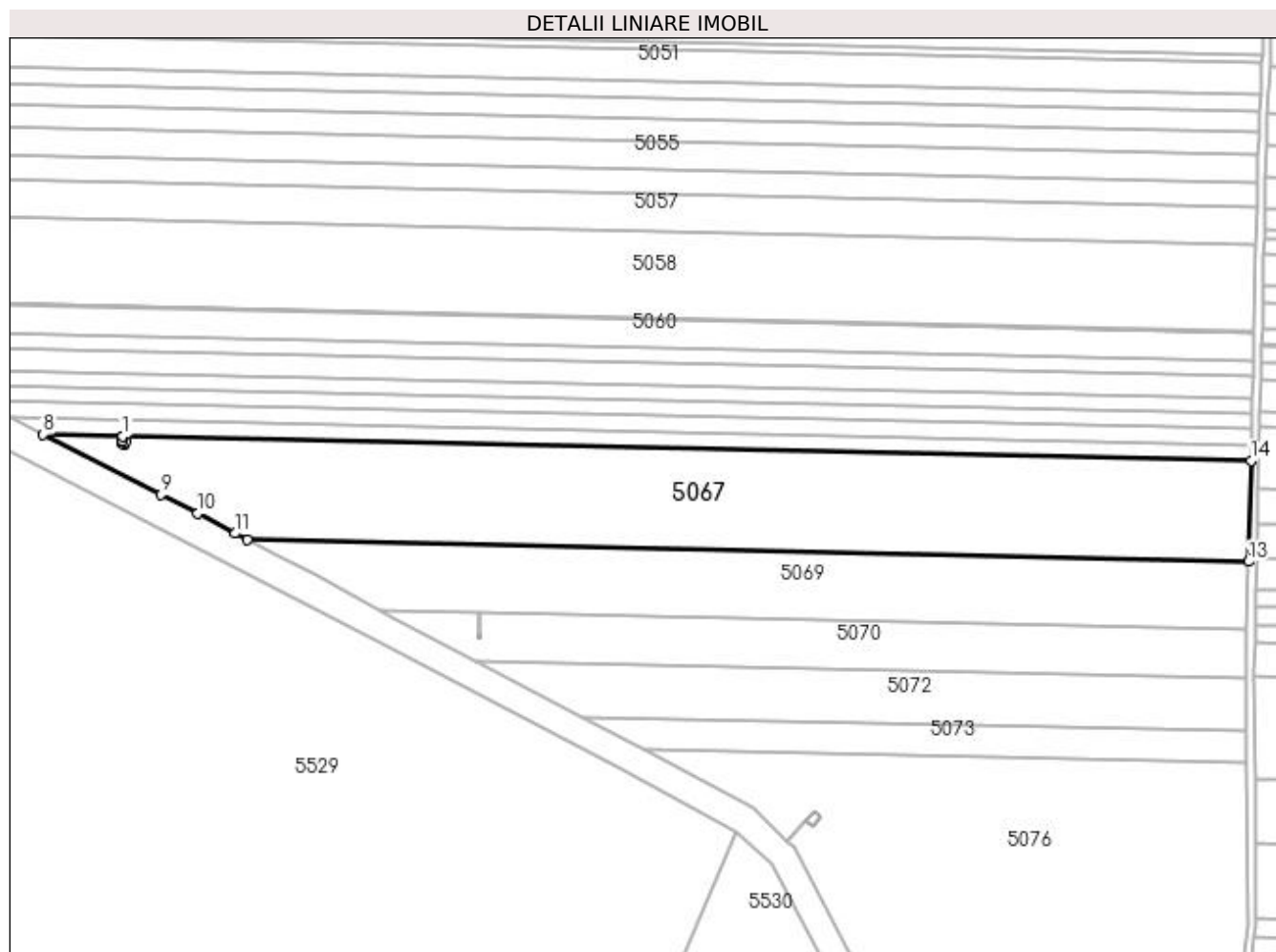
Inscrieri privind dezmembramintele dreptului de proprietate, drepturi reale de garanție și sarcini	Referințe
NU SUNT	

Anexa Nr. 1 La Partea I

Teren

Nr cadastral	Suprafața (mp)*	Observații / Referințe
	28.108	

* Suprafața este determinată în planul de proiecție Stereo 70.



Date referitoare la teren

Crt	Categorie folosință	Intra vilan	Suprafața (mp)	Tarla	Parcelă	Nr. topo	Observații / Referințe
1	arabil	NU	28.108	53	123	-	

Lungime Segmente

1) Valorile lungimilor segmentelor sunt obținute din proiecție în plan.

Punct început	X / Y	Punct sfârșit	X / Y	Lungime segment (** (m)
1	349.118,685 284.489,006	2	349.118,635 284.486,689	2.318
2	349.118,635 284.486,689	3	349.120,002 284.486,074	1.499
3	349.120,002 284.486,074	4	349.119,387 284.484,705	1.501
4	349.119,387 284.484,705	5	349.118,018 284.485,32	1.501
5	349.118,018 284.485,32	6	349.118,633 284.486,689	1.501

Punct început	X / Y	Punct sfârșit	X / Y	Lungime segment (** (m)
6	349.118,633 284.486,689	7	349.118,683 284.489,006	2.318
7	349.118,683 284.489,006	8	349.078,661 284.489,877	40.031
8	349.078,661 284.489,877	9	349.137,935 284.459,715	66.507
9	349.137,935 284.459,715	10	349.156,282 284.450,113	20.708
10	349.156,282 284.450,113	11	349.175,297 284.440,16	21.462
11	349.175,297 284.440,16	12	349.181,387 284.436,973	6.874
12	349.181,387 284.436,973	13	349.684,594 284.426,011	503.326
13	349.684,594 284.426,011	14	349.685,79 284.476,652	50.655
14	349.685,79 284.476,652	1	349.118,685 284.489,006	567.24

** Lungimile segmentelor sunt determinate în planul de proiecție Stereo 70 și sunt rotunjite la 1 milimetru.

*** Distanța dintre puncte este formată din segmente cumulate ce sunt mai mici decât valoarea 1 milimetru.

**DATE DESPRE IMOBILUL NR. 5068**

Oficiul de Cadastru și Publicitate Imobiliară DOLJ
Biroul de Cadastru și Publicitate Imobiliară Craiova

A. Partea I. Descrierea imobilului

TEREN Extravilan

Adresa: Jud. Dolj, T 53, P 123/1

Nr. Crt	Nr cadastral Nr. topografic	Suprafața* (mp)	Observații / Referințe
A1	32800	Din acte: 723 Masurata: 2	Sector cadastral:16 Teren neimpregmuit; STALP 49.49 - LEA 110 kV CETATE-BASARABI 1 DC LEA 110 kV CETATE-BASARABI 2

Construcții

Crt	Nr cadastral Nr. topografic	Adresa	Observații / Referințe
A1.1		Jud. Dolj, T 53, P 123/1	Nr. niveluri:1; S. construita la sol:2 mp; S. construita desfasurata:2 mp; BETON;

B. Partea II. Proprietari și acte

Inscrieri privitoare la dreptul de proprietate și alte drepturi reale		Referințe
18949 / 31/01/2019		
Act Normativ nr. DECRET:263, din 27/12/1974 emis de Presedintele Republicii Socialiste Romania (DOMENIUL PUBLIC);		
B1	Intabulare, drept de PROPRIETATE, dobandit prin Lege, cota actuala 1/1, cota initiala 1/1 1) STATUL ROMAN - DOMENIUL PUBLIC , CIF:9999999999999, LIPSA CUI	A1
Act Administrativ nr. CONTRACT DE CONCESIUNE:6, din 20/06/2005 emis de MEC - SDFEE "Electrica Oltenia" (act notarial nr HGA 641 din 09.03.2007, emis de BNP Mone Gabriela Olga si Andrei Aurel Jean;act administrativ nr Certificat de inregistrare mentiuni nr. 14227 din 13.03.2007, emis de Oficiul Registrului Comertului de pe langa Tribunalul Dolj;act administrativ nr Rezolutia nr. 22729 din 30.12.2016, emis de Oficiul Registrului Comertului de pe langa Tribunalul Dolj, Dosar 57809/29.12.2016;act administrativ nr Incheiere nr. 2008 din 14.03.2007, emis de Tribunalul Dolj, Dosar 14227/2007;);		
B2	Intabulare, drept de CONCESIUNE pe o perioada de 49 ani incepand cu data de 29.06.2004, dobandit prin Conventie, cota actuala 1/1, cota initiala 1/1 1) SC DISTRIBUTIE ENERGIE OLTENIA SA , CIF:14491102	A1
0 / 19/05/2022		
Act Normativ nr. LEGEA 7-ART.12 ALIN.14, din 13/03/1996 emis de PARLAMENTUL ROMANIEI;		
B3	Intabulare, drept de PROPRIETATE, dobandit prin Lege, cota actuala 1/1, cota initiala 1/1 1) STATUL ROMAN - DOMENIUL PUBLIC , CIF:9999999999999, LIPSA CUI	A1.1

C. Partea III. SARCINI .

Inscrieri privind dezmembramintele dreptului de proprietate, drepturi reale de garanție și sarcini	Referințe
NU SUNT	

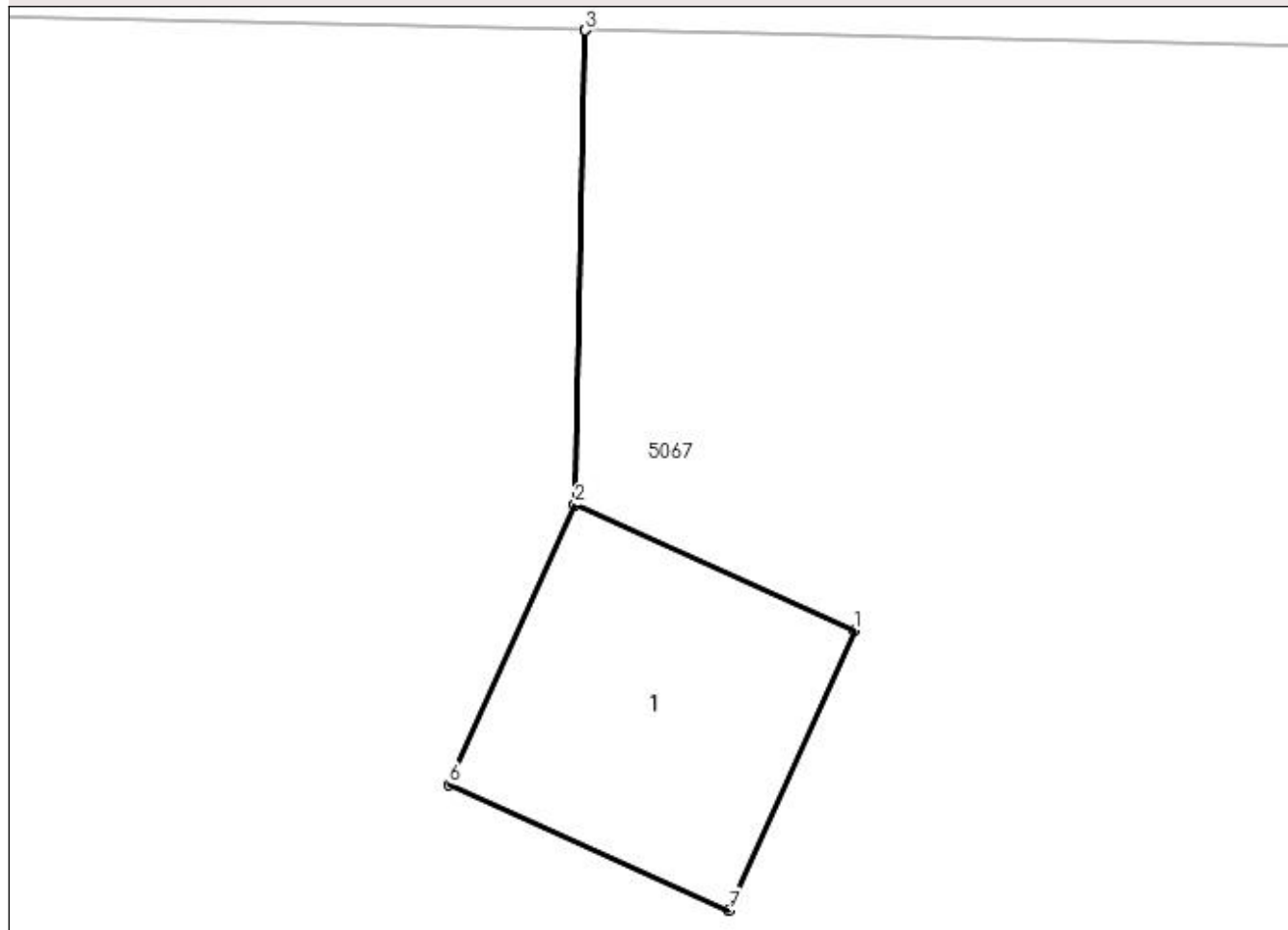
Anexa Nr. 1 La Partea I

Teren

Nr cadastral	Suprafața (mp)*	Observații / Referințe
32800	Din acte: 723 Masurata: 2	STALP 49_49 - LEA 110 kV CETATE-BASARABI 1 DC LEA 110 kV CETATE-BASARABI 2

* Suprafața este determinată în planul de proiecție Stereo 70.

DETALII LINIARE IMOBIL



Date referitoare la teren

Crt	Categorie folosință	Intra vilan	Suprafața (mp)	Tarla	Parcelă	Nr. topo	Observații / Referințe
1	curți constructii	NU	2	53	123/1	-	

Date referitoare la construcții

Crt	Număr	Destinație construcție	Supraf. (mp)	Situație juridică	Observații / Referințe
A1.1		construcții industriale și edilitare	2	Cu acte	Nr. niveluri:1; S. construita la sol:2 mp; S. construita desfasurata:2 mp; BETON;

Lungime Segmente

1) Valorile lungimilor segmentelor sunt obținute din proiecție în plan.

Punct început	X / Y	Punct sfârșit	X / Y	Lungime segment (** (m)
1	349.120,002 284.486,074	2	349.118,635 284.486,689	1.499
2	349.118,635 284.486,689	3	349.118,685 284.489,006	2.318
3	349.118,685 284.489,006	4	349.118,683 284.489,006	0.002

Punct început	X / Y	Punct sfârșit	X / Y	Lungime segment (** (m)
4	349.118,683 284.489,006	5	349.118,633 284.486,689	2.318
5	349.118,633 284.486,689	6	349.118,018 284.485,32	1.501
6	349.118,018 284.485,32	7	349.119,387 284.484,705	1.501
7	349.119,387 284.484,705	1	349.120,002 284.486,074	1.501

** Lungimile segmentelor sunt determinate în planul de proiecție Stereo 70 și sunt rotunjite la 1 milimetru.

*** Distanța dintre puncte este formată din segmente cumulate ce sunt mai mici decât valoarea 1 milimetru.

**DATE DESPRE IMOBILUL NR. 5069**

Oficiul de Cadastru și Publicitate Imobiliară DOLJ
Biroul de Cadastru și Publicitate Imobiliară Craiova

A. Partea I. Descrierea imobilului

TEREN Extravilan

Adresa: Jud. Dolj, T 53, P 124

Nr. Crt	Nr cadastral Nr. topografic	Suprafața* (mp)	Observații / Referințe
A1		16.087	Sector cadastral:16 Teren neimprejmuit;

B. Partea II. Proprietari și acte

Inscrieri privitoare la dreptul de proprietate și alte drepturi reale	Referințe
0 / 19/05/2022	
Act Administrativ nr. TDP:977-9693, din 12/08/1994 emis de COMISIA JUDETEANA DOLJ;	
B1	A1
Intabulare, drept de PROPRIETATE, dobandit prin Reconstituire, cota actuala 1/1, cota initiala 1/1 1) IOVAN NICOLAE, LIPSA CNP	

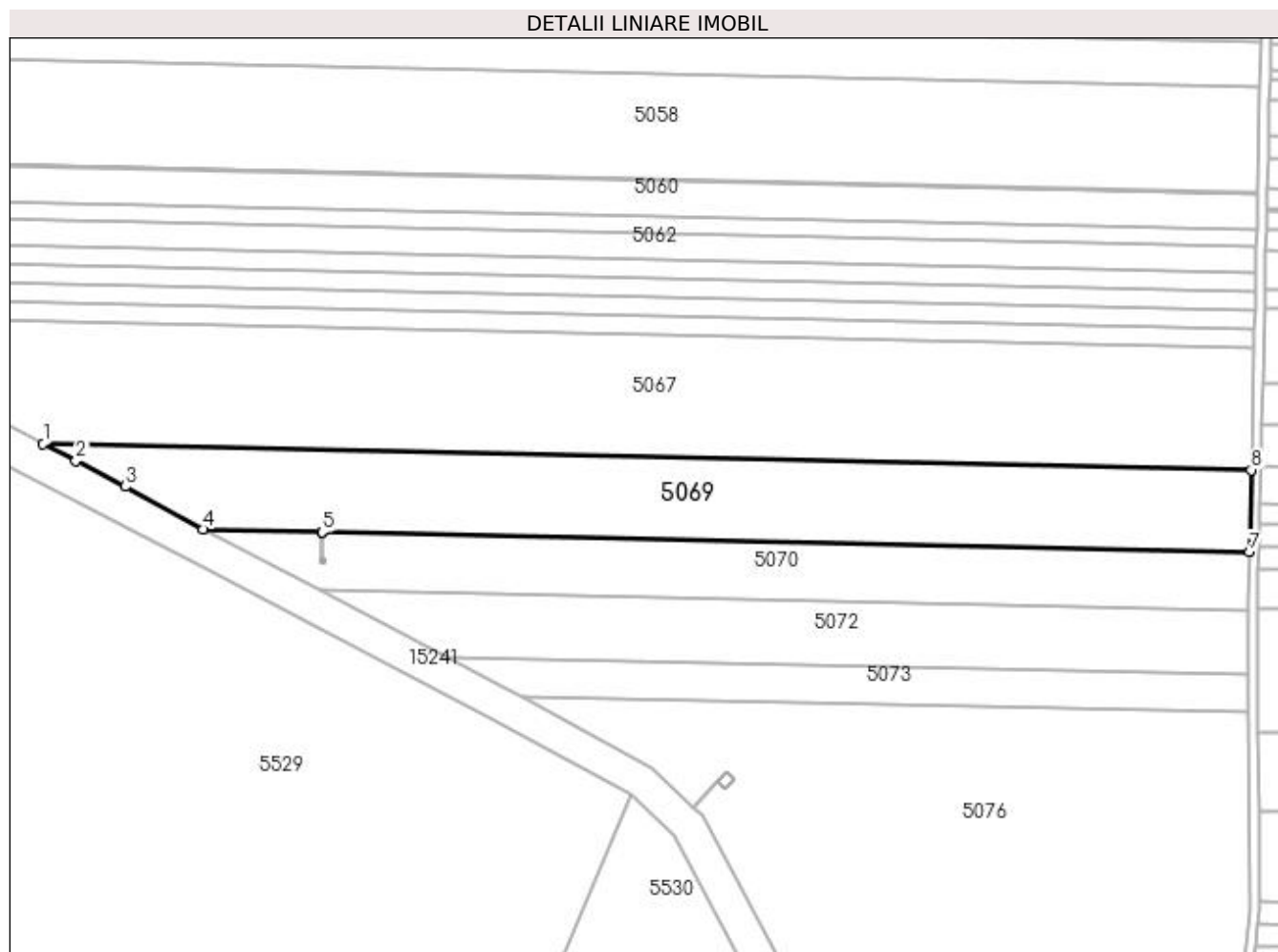
C. Partea III. SARCINI .

Inscrieri privind dezmembramintele dreptului de proprietate, drepturi reale de garanție și sarcini	Referințe
NU SUNT	

Anexa Nr. 1 La Partea I**Teren**

Nr cadastral	Suprafața (mp)*	Observații / Referințe
	16.087	

* Suprafața este determinată în planul de proiecție Stereo 70.

**Date referitoare la teren**

Crt	Categorie folosință	Intra vilan	Suprafața (mp)	Tarla	Parcelă	Nr. topo	Observații / Referințe
1	arabil	NU	16.087	53	124	-	

Lungime Segmente

1) Valorile lungimilor segmentelor sunt obținute din proiecție în plan.

Punct început	X / Y	Punct sfârșit	X / Y	Lungime segment (** (m)
1	349.181,387 284.436,973	2	349.195,062 284.429,816	15.435
2	349.195,062 284.429,816	3	349.215,535 284.419,101	23.107
3	349.215,535 284.419,101	4	349.248,104 284.401,221	37.154
4	349.248,104 284.401,221	5	349.297,644 284.400,142	49.552
5	349.297,644 284.400,142	6	349.297,646 284.400,142	0.002

Punct început	X / Y	Punct sfârșit	X / Y	Lungime segment (** (m)
6	349.297,646 284.400,142	7	349.683,784 284.391,73	386.23
7	349.683,784 284.391,73	8	349.684,594 284.426,011	34.291
8	349.684,594 284.426,011	1	349.181,387 284.436,973	503.326

** Lungimile segmentelor sunt determinate în planul de proiecție Stereo 70 și sunt rotunjite la 1 milimetru.

*** Distanța dintre puncte este formată din segmente cumulate ce sunt mai mici decât valoarea 1 milimetru.

**DATE DESPRE IMOBILUL NR. 5070**

Oficiul de Cadastru și Publicitate Imobiliară DOLJ
Biroul de Cadastru și Publicitate Imobiliară Craiova

A. Partea I. Descrierea imobilului

TEREN Extravilan

Adresa: Jud. Dolj, T 53, P 128

Nr. Crt	Nr cadastral Nr. topografic	Suprafața* (mp)	Observații / Referințe
A1		10.000	Sector cadastral:16 Teren neimprejmuit;

B. Partea II. Proprietari și acte

Inscrieri privitoare la dreptul de proprietate și alte drepturi reale		Referințe
0 / 19/05/2022		
Act Notarial nr. CM:123, din 12/05/2015 emis de BNP BUDIANA IONUT RAZVAN;		
B1	Intabulare, drept de PROPRIETATE, dobandit prin Succesiune, cota actuala 1/1, cota initiala 1/1 1) BRANDIBUR ION	A1

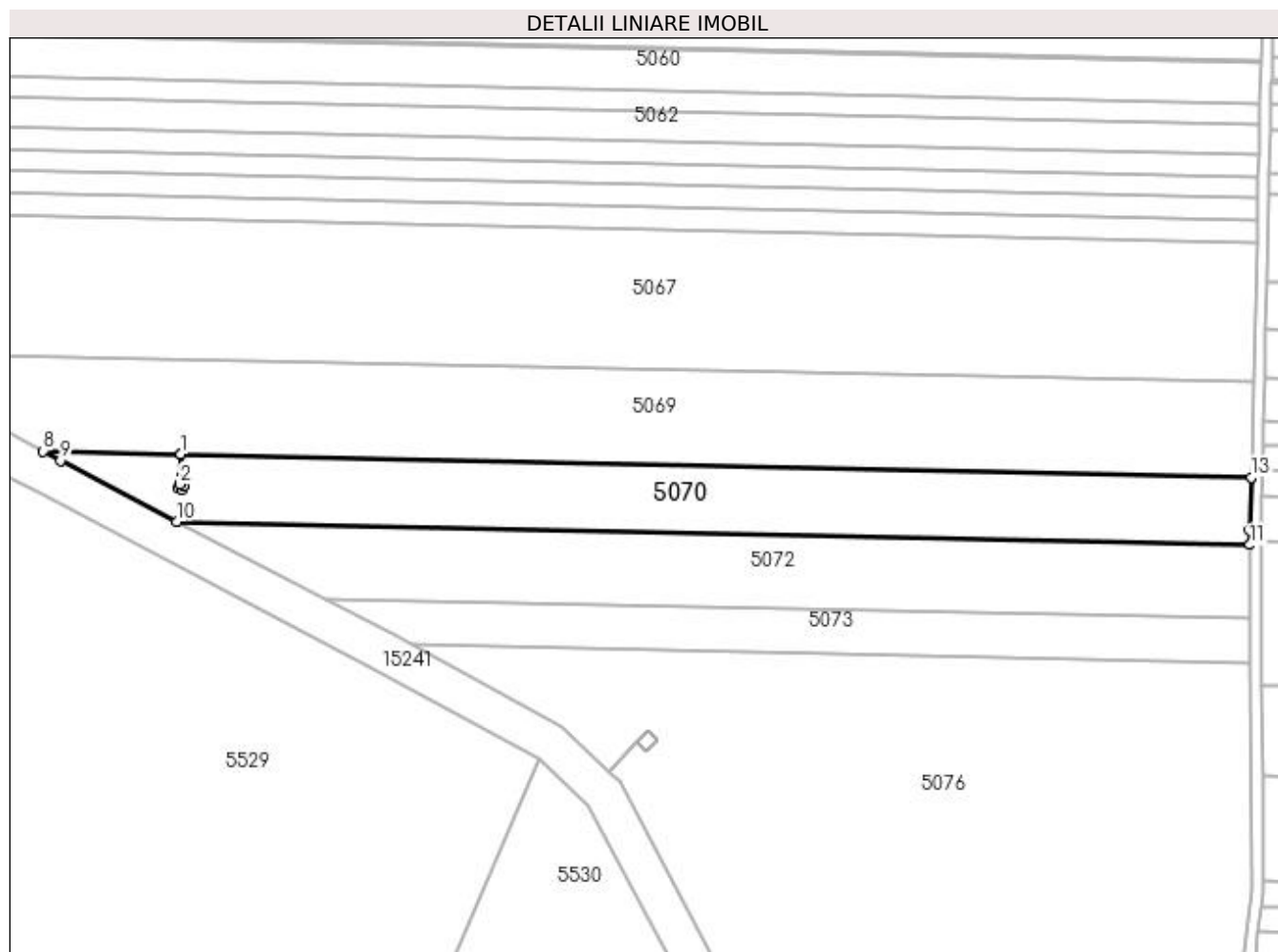
C. Partea III. SARCINI .

Inscrieri privind dezmembramintele dreptului de proprietate, drepturi reale de garanție și sarcini	Referințe
NU SUNT	

Anexa Nr. 1 La Partea I**Teren**

Nr cadastral	Suprafața (mp)*	Observații / Referințe
	10.000	

* Suprafața este determinată în planul de proiecție Stereo 70.

**Date referitoare la teren**

Crt	Categorie folosință	Intra vilan	Suprafața (mp)	Tarla	Parcelă	Nr. topo	Observații / Referințe
1	arabil	NU	10.000	53	128	-	

Lungime Segmente

1) Valorile lungimilor segmentelor sunt obținute din proiecție în plan.

Punct început	X / Y	Punct sfârșit	X / Y	Lungime segment (** (m)
1	349.297,646 284.400,142	2	349.297,41 284.389,298	10.847
2	349.297,41 284.389,298	3	349.298,773 284.388,565	1.548
3	349.298,773 284.388,565	4	349.298,039 284.387,2	1.55
4	349.298,039 284.387,2	5	349.296,674 284.387,934	1.55
5	349.296,674 284.387,934	6	349.297,408 284.389,299	1.55

Punct început	X / Y	Punct sfârșit	X / Y	Lungime segment (** (m)
6	349.297,408 284.389,299	7	349.297,644 284.400,142	10.846
7	349.297,644 284.400,142	8	349.248,104 284.401,221	49.552
8	349.248,104 284.401,221	9	349.254,324 284.397,806	7.096
9	349.254,324 284.397,806	10	349.296,374 284.375,858	47.433
10	349.296,374 284.375,858	11	349.683,36 284.367,429	387.078
11	349.683,36 284.367,429	12	349.683,332 284.372,613	5.184
12	349.683,332 284.372,613	13	349.683,784 284.391,73	19.122
13	349.683,784 284.391,73	1	349.297,646 284.400,142	386.23

** Lungimile segmentelor sunt determinate în planul de proiecție Stereo 70 și sunt rotunjite la 1 milimetru.

*** Distanța dintre puncte este formată din segmente cumulate ce sunt mai mici decât valoarea 1 milimetru.

**DATE DESPRE IMOBILUL NR. 5071**

Oficiul de Cadastru și Publicitate Imobiliară DOLJ
Biroul de Cadastru și Publicitate Imobiliară Craiova

A. Partea I. Descrierea imobilului

TEREN Extravilan

Adresa: Jud. Dolj, T 53, P 128/1

Nr. Crt	Nr cadastral Nr. topografic	Suprafața* (mp)	Observații / Referințe
A1	32807	Din acte: 723 Masurata: 2	Sector cadastral:16 Teren neimpregmuit; STALP 50_50 - LEA 110 kV CETATE-BASARABI 1 DC LEA 110 kV CETATE-BASARABI 2

Construcții

Crt	Nr cadastral Nr. topografic	Adresa	Observații / Referințe
A1.1		Jud. Dolj, T 53, P 128/1	Nr. niveluri:1; S. construita la sol:2 mp; S. construita desfasurata:2 mp; BETON;

B. Partea II. Proprietari și acte

Inscrieri privitoare la dreptul de proprietate și alte drepturi reale		Referințe
18944 / 31/01/2019		
Act Normativ nr. DECRET:263, din 27/12/1974 emis de Presedintele Republicii Socialiste Romania (DOMENIUL PUBLIC);		
B1	Intabulare, drept de PROPRIETATE, dobandit prin Lege, cota actuala 1/1, cota initiala 1/1 1) STATUL ROMAN - DOMENIUL PUBLIC , CIF:9999999999999, LIPSA CUI	A1
Act Administrativ nr. CONTRACT DE CONCESIUNE:6, din 20/06/2005 emis de MEC - SDFEE "Electrica Oltenia" (act notarial nr HOT Aga 641 din 09.03.2007, emis de BNP Andrei Aurel Jean;act administrativ nr rezolutia nr 22729 din 30.12.2016, emis de Oficiul Registrului Comertului de pe langa Tribunalul Dolj dosar nr 57809/29.12.2016;act administrativ nr incheiere nr 2008 din 14.03.2007, emis de Tribunalul Dolj dosar nr 14227/2007;);		
B2	Intabulare, drept de CONCESIUNE pe o perioada de 49 ani incepand cu data de 29.06.2004 , dobandit prin Conventie, cota actuala 1/1, cota initiala 1/1 1) SC DISTRIBUTIE ENERGIE OLTENIA SA , CIF:14491102	A1
0 / 19/05/2022		
Act Normativ nr. LEGEA 7-ART.12 ALIN.14, din 13/03/1996 emis de PARLAMENTUL ROMANIEI;		
B3	Intabulare, drept de PROPRIETATE, dobandit prin Lege, cota actuala 1/1, cota initiala 1/1 1) STATUL ROMAN - DOMENIUL PUBLIC , CIF:9999999999999, LIPSA CUI	A1.1

C. Partea III. SARCINI .

Inscrieri privind dezmembramintele dreptului de proprietate, drepturi reale de garanție și sarcini	Referințe
NU SUNT	

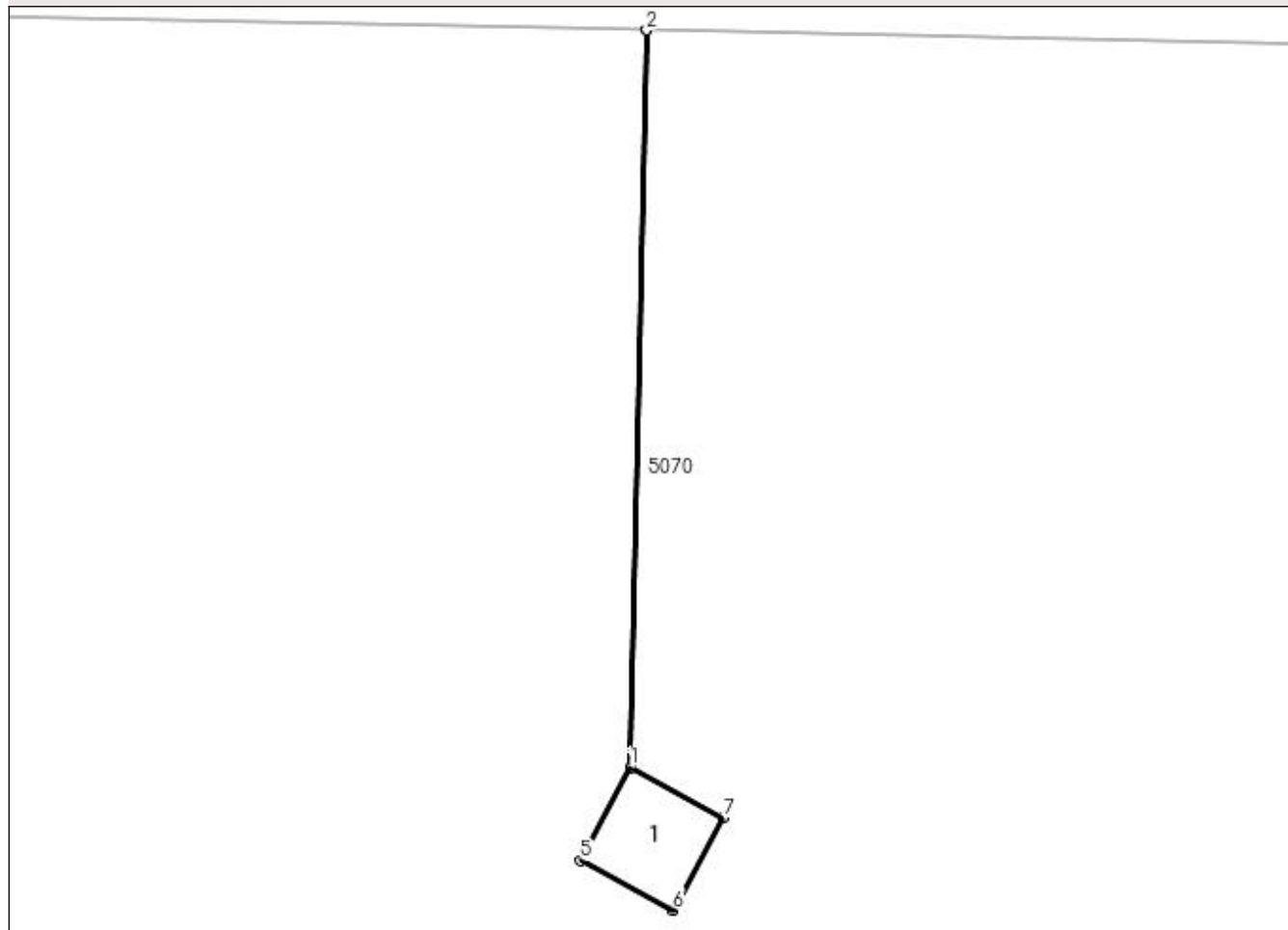
Anexa Nr. 1 La Partea I

Teren

Nr cadastral	Suprafața (mp)*	Observații / Referințe
32807	Din acte: 723 Masurata: 2	STALP 50_50 - LEA 110 kV CETATE-BASARABI 1 DC LEA 110 kV CETATE-BASARABI 2

* Suprafața este determinată în planul de proiecție Stereo 70.

DETALII LINIARE IMOBIL



Date referitoare la teren

Crt	Categorie folosință	Intra vilan	Suprafața (mp)	Tarla	Parcelă	Nr. topo	Observații / Referințe
1	curți constructii	NU	2	53	128/1	-	

Date referitoare la construcții

Crt	Număr	Destinație construcție	Supraf. (mp)	Situație juridică	Observații / Referințe
A1.1		construcții industriale și edilitare	2	Cu acte	Nr. niveluri:1; S. construita la sol:2 mp; S. construita desfasurata:2 mp; BETON;

Lungime Segmente

1) Valorile lungimilor segmentelor sunt obținute din proiecție în plan.

Punct început	X / Y	Punct sfârșit	X / Y	Lungime segment (** (m)
1	349.297,41 284.389,298	2	349.297,646 284.400,142	10.847
2	349.297,646 284.400,142	3	349.297,644 284.400,142	0.002
3	349.297,644 284.400,142	4	349.297,408 284.389,299	10.846

Punct început	X / Y	Punct sfârșit	X / Y	Lungime segment (** (m)
4	349.297,408 284.389,299	5	349.296,674 284.387,934	1.55
5	349.296,674 284.387,934	6	349.298,039 284.387,2	1.55
6	349.298,039 284.387,2	7	349.298,773 284.388,565	1.55
7	349.298,773 284.388,565	1	349.297,41 284.389,298	1.548

** Lungimile segmentelor sunt determinate în planul de proiecție Stereo 70 și sunt rotunjite la 1 milimetru.

*** Distanța dintre puncte este formată din segmente cumulate ce sunt mai mici decât valoarea 1 milimetru.

**DATE DESPRE IMOBILUL NR. 5072**

Oficiul de Cadastru și Publicitate Imobiliară DOLJ
Biroul de Cadastru și Publicitate Imobiliară Craiova

A. Partea I. Descrierea imobilului

TEREN Extravilan

Adresa: Jud. Dolj, T 53, P 129

Nr. Crt	Nr cadastral Nr. topografic	Suprafața* (mp)	Observații / Referințe
A1		9.602	Sector cadastral:16 Teren neimprejmuit;

B. Partea II. Proprietari și acte

Inscrieri privitoare la dreptul de proprietate și alte drepturi reale	Referințe
0 / 19/05/2022	
Act Administrativ nr. TDP:4168, din 27/08/2004 emis de COMISIA JUDETEANA DOLJ;	
B1	A1
Intabulare, drept de PROPRIETATE, dobandit prin Reconstituire, cota actuala 1/1, cota initiala 1/1 1) BRANDIBUR GHEORGHE , LIPSA CNP	

C. Partea III. SARCINI .

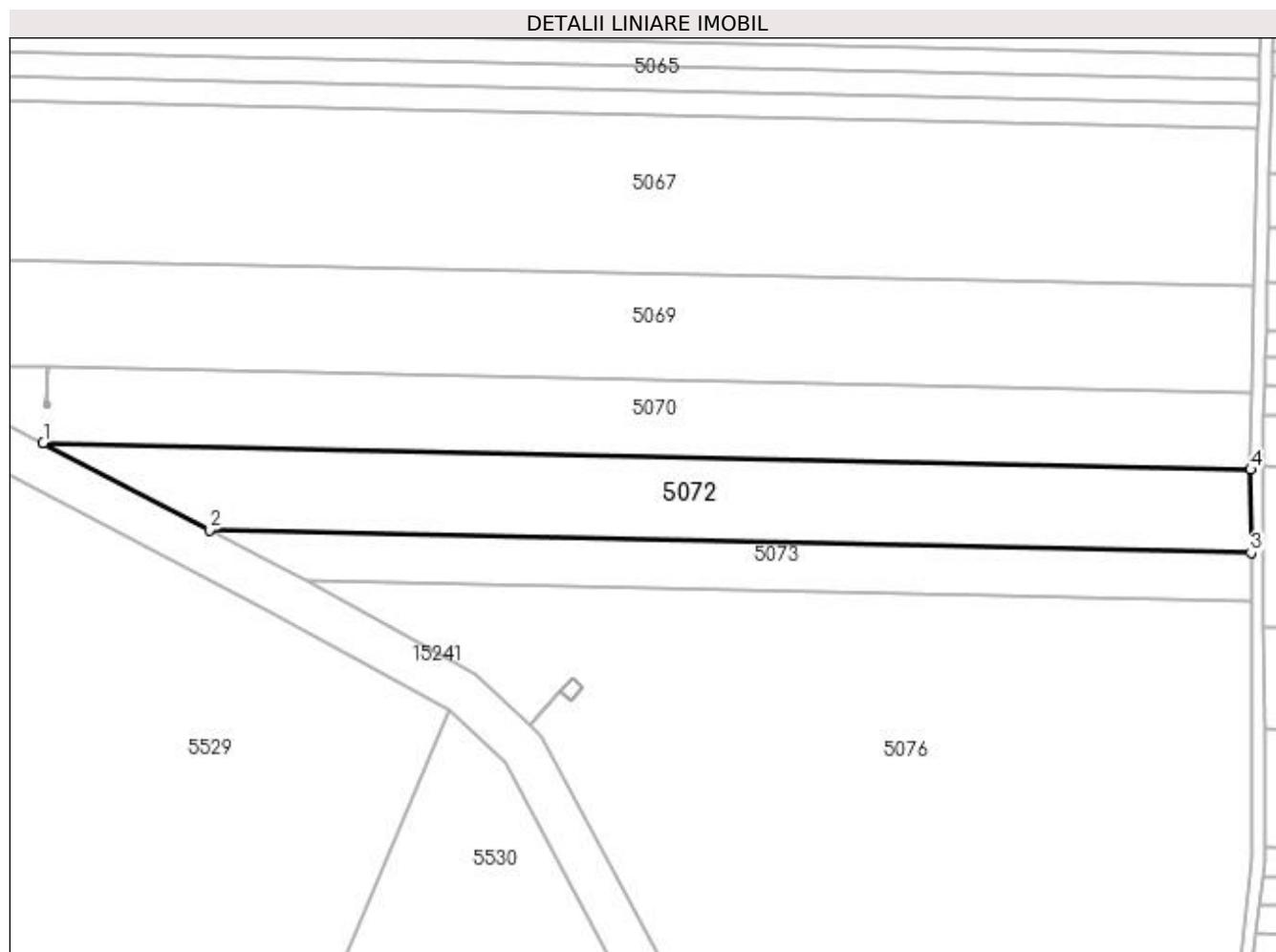
Inscrieri privind dezmembramintele dreptului de proprietate, drepturi reale de garanție și sarcini	Referințe
NU SUNT	

Anexa Nr. 1 La Partea I

Teren

Nr cadastral	Suprafața (mp)*	Observații / Referințe
	9.602	

* Suprafața este determinată în planul de proiecție Stereo 70.



Date referitoare la teren

Crt	Categorie folosință	Intra vilan	Suprafața (mp)	Tarla	Parcelă	Nr. topo	Observații / Referințe
1	arabil	NU	9.602	53	129	-	

Lungime Segmente

1) Valorile lungimilor segmentelor sunt obținute din proiecție în plan.

Punct început	X / Y	Punct sfârșit	X / Y	Lungime segment (** (m)
1	349.296,374 284.375,858	2	349.349,637 284.348,058	60.082
2	349.349,637 284.348,058	3	349.683,505 284.340,785	333.947
3	349.683,505 284.340,785	4	349.683,36 284.367,429	26.644
4	349.683,36 284.367,429	1	349.296,374 284.375,858	387.078

**** Lungimile segmentelor sunt determinate în planul de proiecție Stereo 70 și sunt rotunjite la 1 milimetru.**

***** Distanța dintre puncte este formată din segmente cumulate ce sunt mai mici decât valoarea 1 milimetru.**

**DATE DESPRE IMOBILUL NR. 5073**

Oficiul de Cadastru și Publicitate Imobiliară DOLJ
Biroul de Cadastru și Publicitate Imobiliară Craiova

A. Partea I. Descrierea imobilului

TEREN Extravilan

Adresa: Jud. Dolj, T 53, P 130

Nr. Crt	Nr cadastral Nr. topografic	Suprafața* (mp)	Observații / Referințe
A1		5.000	Sector cadastral:16 Teren neimprejmuit;

B. Partea II. Proprietari și acte

Inscrieri privitoare la dreptul de proprietate și alte drepturi reale	Referințe
0 / 19/05/2022	
Act Administrativ nr. TDP:926-9693, din 12/05/1994 emis de COMISIA JUDETEANA DOLJ;	
B1	A1
Intabulare, drept de PROPRIETATE, dobândit prin Reconstituire, cota actuala 1/1, cota initiala 1/1	
1) BRANDIBUR GEORGETA , LIPSA CNP	

C. Partea III. SARCINI .

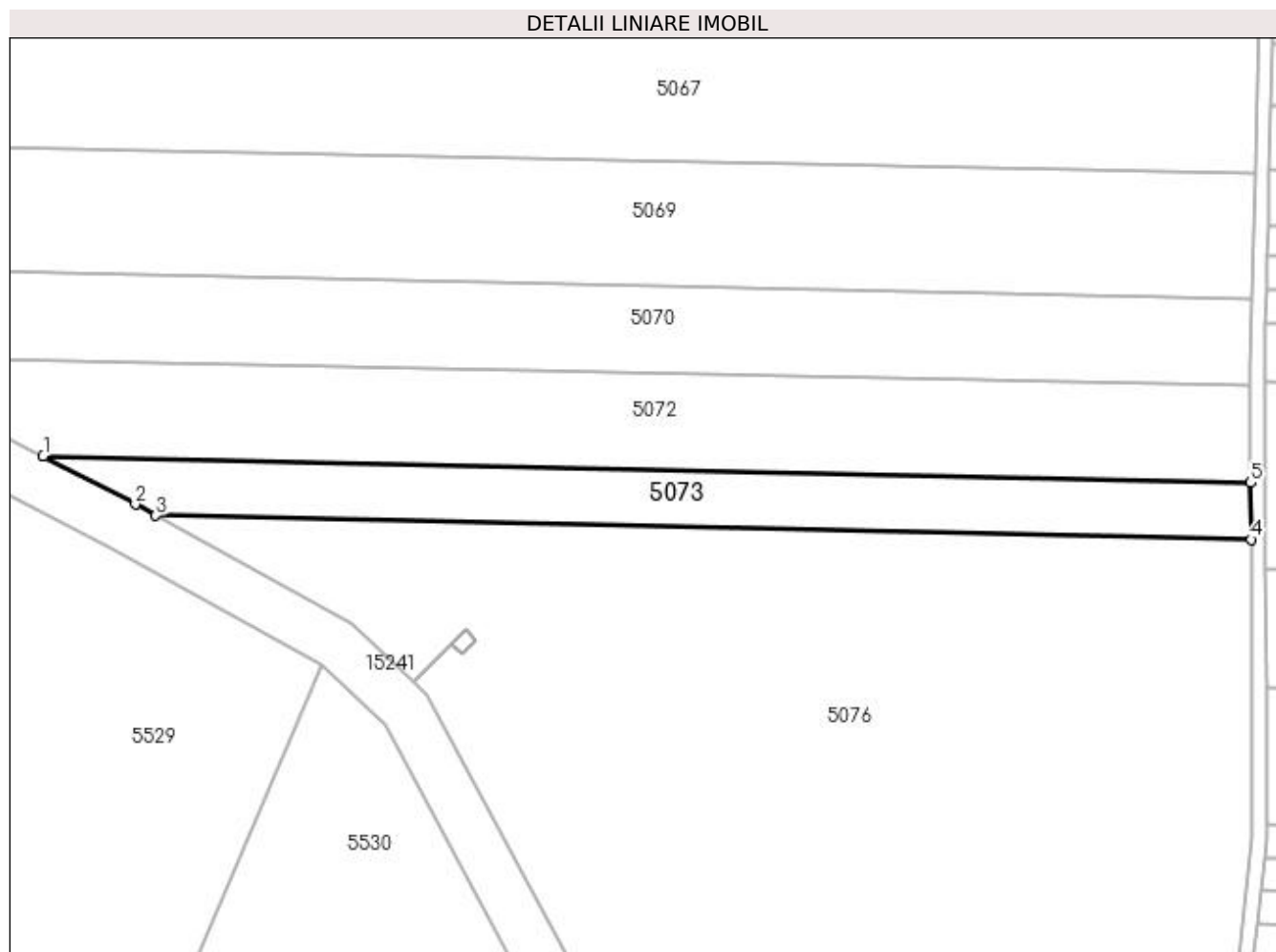
Inscrieri privind dezmembramintele dreptului de proprietate, drepturi reale de garanție și sarcini	Referințe
NU SUNT	

Anexa Nr. 1 La Partea I

Teren

Nr cadastral	Suprafața (mp)*	Observații / Referințe
	5.000	

* Suprafața este determinată în planul de proiecție Stereo 70.



Date referitoare la teren

Crt	Categorie folosință	Intravilan	Suprafața (mp)	Tarla	Parcelă	Nr. topo	Observații / Referințe
1	arabil	NU	5.000	53	130	-	

Lungime Segmente

1) Valorile lungimilor segmentelor sunt obținute din proiecție în plan.

Punct început	X / Y	Punct sfârșit	X / Y	Lungime segment (** (m)
1	349.349,637 284.348,058	2	349.375,116 284.334,759	28.741
2	349.375,116 284.334,759	3	349.380,774 284.331,667	6.448
3	349.380,774 284.331,667	4	349.683,59 284.325,071	302.888
4	349.683,59 284.325,071	5	349.683,505 284.340,785	15.714
5	349.683,505 284.340,785	1	349.349,637 284.348,058	333.947

**** Lungimile segmentelor sunt determinate în planul de proiecție Stereo 70 și sunt rotunjite la 1 milimetru.**

***** Distanța dintre puncte este formată din segmente cumulate ce sunt mai mici decât valoarea 1 milimetru.**

**DATE DESPRE IMOBILUL NR. 5074**

Oficiul de Cadastru și Publicitate Imobiliară DOLJ
Biroul de Cadastru și Publicitate Imobiliară Craiova

A. Partea I. Descrierea imobilului

TEREN Extravilan

Adresa: Jud. Dolj, T 53, P 131/1

Nr. Crt	Nr cadastral Nr. topografic	Suprafața* (mp)	Observații / Referințe
A1	32799	Din acte: 723 Masurata: 24	Sector cadastral:16 Teren neimpregmuit; STALP 51_51 - LEA 110 kV CETATE-BASARABI 1 DC LEA 110 kV CETATE-BASARABI 2

Construcții

Crt	Nr cadastral Nr. topografic	Adresa	Observații / Referințe
A1.1		Jud. Dolj, T 53, P 131/1	Nr. niveluri:1; S. construita la sol:24 mp; S. construita desfasurata:24 mp; BETON;

B. Partea II. Proprietari și acte

Inscrieri privitoare la dreptul de proprietate și alte drepturi reale	Referințe
18895 / 31/01/2019	
Act Normativ nr. DECRET:263, din 27/12/1974 emis de Presedintele Republicii Socialiste Romania (act notarial nr HOT. AGA NR. 641 din 09.03.2007, emis de NP Andrei Aurel Jean;act administrativ nr INCHEIEREA NR. 2008 din 14.03.2007, emis de Tribunalul Dolj;act administrativ nr CERTIFICAT 57806 din 29.12.2016, emis de Oficiul Registrului Comertului de pe langa Tribunalul Dolj;act administrativ nr REZOLUTIA NR. 22729 din 30.12.2016, emis de Oficiul Registrului Comertului de pe langa Tribunalul Dolj;act administrativ nr CERTIFICAT 14227 din 13.03.2007, emis de Oficiul Registrului Comertului de pe langa Tribunalul Dolj; DOMENIUL PUBLIC);	
B1	Intabulare, drept de PROPRIETATE, dobandit prin Lege, cota actuala 1/1, cota initiala 1/1 1) STATUL ROMAN - DOMENIUL PUBLIC , CIF:99999999999999, LIPSA CUI
Act Administrativ nr. CONTRACT DE CONCESIUNE:6, din 20/06/2005 emis de MEC - SDFEE "Electrica Oltenia" (act administrativ nr DECLARATIE NR. RO10-53289 din 17.09.2018, emis de DISTRIBUTIE ENERGIE OLTENIA S.A.);	
B2	Intabulare, drept de CONCESIUNE pe o perioada de 49 de ani începând cu data de 20.06.2005 , dobandit prin Conventie, cota actuala 1/1, cota initiala 1/1 1) SC DISTRIBUTIE ENERGIE OLTENIA SA , CIF:14491102
0 / 19/05/2022	
Act Normativ nr. LEGEA 7-ART.12 ALIN.14, din 13/03/1996 emis de PARLAMENTUL ROMANIEI;	
B3	Intabulare, drept de PROPRIETATE, dobandit prin Lege, cota actuala 1/1, cota initiala 1/1 1) STATUL ROMAN - DOMENIUL PUBLIC , CIF:99999999999999, LIPSA CUI

C. Partea III. SARCINI .

Inscrieri privind dezmembramintele dreptului de proprietate, drepturi reale de garanție și sarcini	Referințe
NU SUNT	

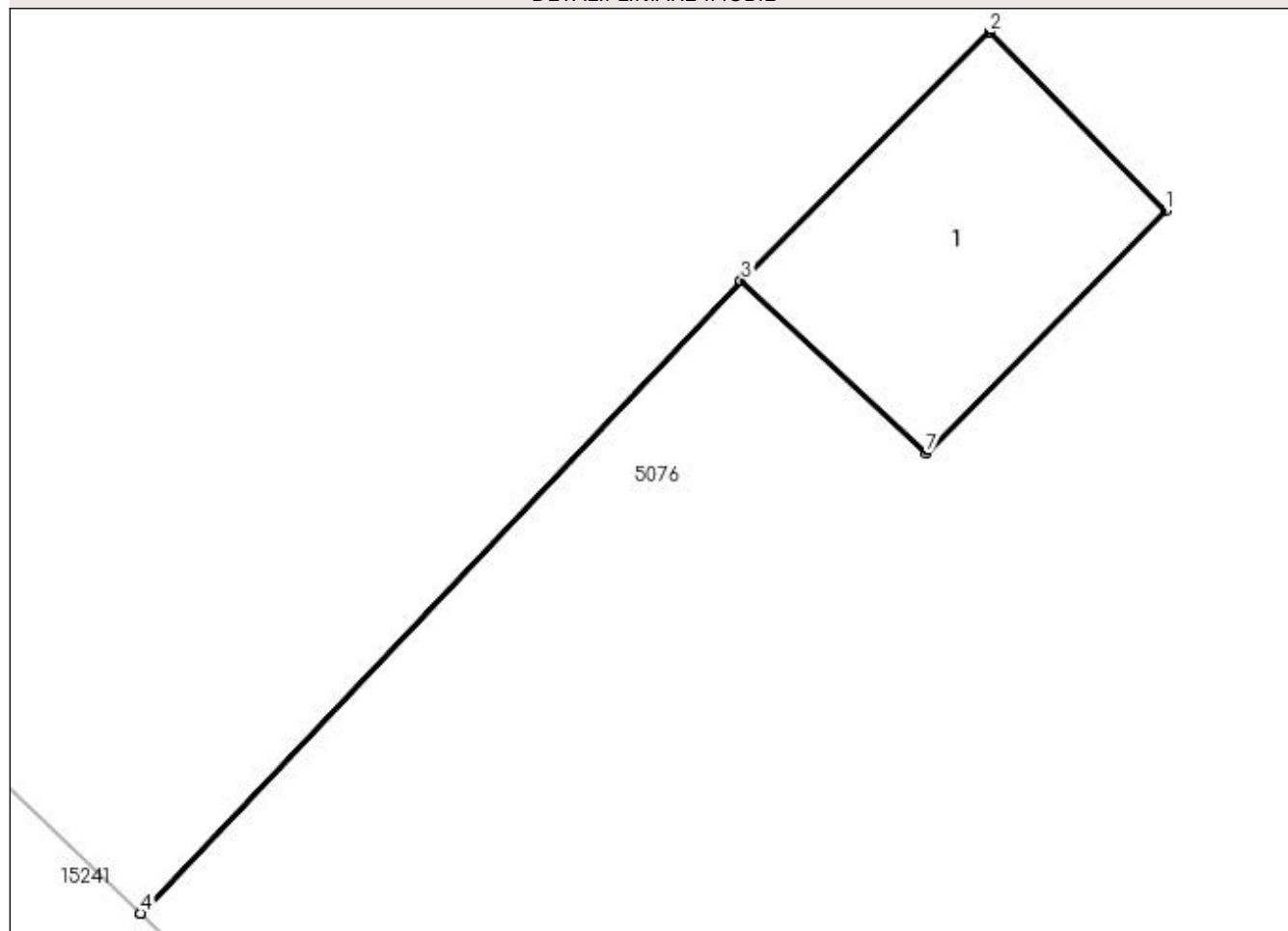
Anexa Nr. 1 La Partea I

Teren

Nr cadastral	Suprafața (mp)*	Observații / Referințe
32799	Din acte: 723 Masurata: 24	STALP 51_51 - LEA 110 kV CETATE-BASARABI 1 DC LEA 110 kV CETATE-BASARABI 2

* Suprafața este determinată în planul de proiecție Stereo 70.

DETALII LINIARE IMOBIL



Date referitoare la teren

Crt	Categorie folosință	Intra vilan	Suprafața (mp)	Tarla	Parcelă	Nr. topo	Observații / Referințe
1	curți constructii	NU	24	53	131/1	-	

Date referitoare la construcții

Crt	Număr	Destinație construcție	Supraf. (mp)	Situație juridică	Observații / Referințe
A1.1		construcții industriale și edilitare	24	Cu acte	Nr. niveluri:1; S. construita la sol:24 mp; S. construita desfasurata:24 mp; BETON;

Lungime Segmente

1) Valorile lungimilor segmentelor sunt obținute din proiecție în plan.

Punct început	X / Y	Punct sfârșit	X / Y	Lungime segment (** (m)
1	349.469,332 284.297,359	2	349.466,389 284.300,332	4.183
2	349.466,389 284.300,332	3	349.462,256 284.296,197	5.846
3	349.462,256 284.296,197	4	349.452,252 284.285,665	14.526

Punct început	X / Y	Punct sfârșit	X / Y	Lungime segment (** (m)
4	349.452,252 284.285,665	5	349.452,253 284.285,663	0.002
5	349.452,253 284.285,663	6	349.462,257 284.296,196	14.527
6	349.462,257 284.296,196	7	349.465,34 284.293,322	4.215
7	349.465,34 284.293,322	1	349.469,332 284.297,359	5.677

** Lungimile segmentelor sunt determinate în planul de proiecție Stereo 70 și sunt rotunjite la 1 milimetru.

*** Distanța dintre puncte este formată din segmente cumulate ce sunt mai mici decât valoarea 1 milimetru.

**DATE DESPRE IMOBILUL NR. 5075**

Oficiul de Cadastru și Publicitate Imobiliară DOLJ
Biroul de Cadastru și Publicitate Imobiliară Craiova

A. Partea I. Descrierea imobilului

TEREN Extravilan

Adresa: Jud. Dolj, T 53, P 131/2

Nr. Crt	Nr cadastral Nr. topografic	Suprafața* (mp)	Observații / Referințe
A1	32795	Din acte: 723 Masurata: 25	Sector cadastral:16 Teren neimpregmuit; STALP 52 52 - LEA 110 kV CETATE-BASARABI 1 DC LEA 110 kV CETATE-BASARABI 2

Construcții

Crt	Nr cadastral Nr. topografic	Adresa	Observații / Referințe
A1.1		Jud. Dolj, T 53, P 131/2	Nr. niveluri:1; S. construita la sol:25 mp; S. construita desfasurata:25 mp; BETON;

B. Partea II. Proprietari și acte

Inscrieri privitoare la dreptul de proprietate și alte drepturi reale		Referințe
18895 / 31/01/2019		
Act Normativ nr. DECRET:263, din 27/12/1974 emis de Presedintele Republicii Socialiste Romania (ADMINISTRATIVE_1 nr. incheierea nr 2008 , din 14.03.2007 , emis de Tribunalul Dolj dosar nr 14227/2007 , act administrativ nr contract nr 6 din 20.06.2005, emis de Ministerul Economiei si Comertului - SDFEE " Electrica Oltenia";act administrativ nr 22729 din 30.12.2016, emis de Oficiul Registrului Comertului de pe langa Tribunalul Dolj;act administrativ nr DOSAR NR 57806 din 29.12.2016, emis de Oficiul Registrului Comertului de pe langa Tribunalul Dolj;act administrativ nr RO10-53290 din 17.09.2018, emis de DISTRIBUTIE ENERGIE OLTENIA S.A.;act notarial nr 641 din 09.03.2007, emis de BNP Mone Gabriela Olga si Andrei Aurel Jean;act administrativ nr certificat de inregistrare mentiuni nr 14227 din 13.03.2007, emis de Oficiul Registrului Comertului de pe langa Tribunalul Dolj;DOMENIUL PUBLIC);		
B1	Intabulare, drept de PROPRIETATE, dobandit prin Lege, cota actuala 1/1, cota initiala 1/1 1) STATUL ROMAN - DOMENIUL PUBLIC , CIF:99999999999999, LIPSA CUI	A1
Act Administrativ nr. CONTRACT DE CONCESIUNE:6, din 20/06/2005 emis de MEC - SDFEE "Electrica Oltenia" (ADMINISTRATIVE_1 nr. incheierea nr 2008 , din 14.03.2007 , emis de Tribunalul Dolj dosar nr 14227/2007 ,act administrativ nr decret nr 263 din 27.12.1974, emis de Presedintele Republicii Socialiste Romania;act administrativ nr 22729 din 30.12.2016, emis de Oficiul Registrului Comertului de pe langa Tribunalul Dolj;act administrativ nr DOSAR NR 57806 din 29.12.2016, emis de Oficiul Registrului Comertului de pe langa Tribunalul Dolj;act administrativ nr RO10-53290 din 17.09.2018, emis de DISTRIBUTIE ENERGIE OLTENIA S.A.;act notarial nr 641 din 09.03.2007, emis de BNP Mone Gabriela Olga si Andrei Aurel Jean;act administrativ nr certificat de inregistrare mentiuni nr 14227 din 13.03.2007, emis de Oficiul Registrului Comertului de pe langa Tribunalul Dolj;);		
B2	Intabulare, drept de CONCESIUNEpentru o perioada de 49 de ani, incepand cu data incheierii contractului , dobandit prin Conventie, cota actuala 1/1, cota initiala 1/1 1) SC DISTRIBUTIE ENERGIE OLTENIA SA , CIF:14491102	A1
0 / 19/05/2022		
Act Normativ nr. LEGEA 7-ART.12 ALIN.14, din 13/03/1996 emis de PARLAMENTUL ROMANIEI;		
B3	Intabulare, drept de PROPRIETATE, dobandit prin Lege, cota actuala 1/1, cota initiala 1/1 1) STATUL ROMAN - DOMENIUL PUBLIC , CIF:99999999999999, LIPSA CUI	A1.1

C. Partea III. SARCINI .

Inscrieri privind dezmembramintele dreptului de proprietate, drepturi reale de garanție și sarcini	Referințe
NU SUNT	

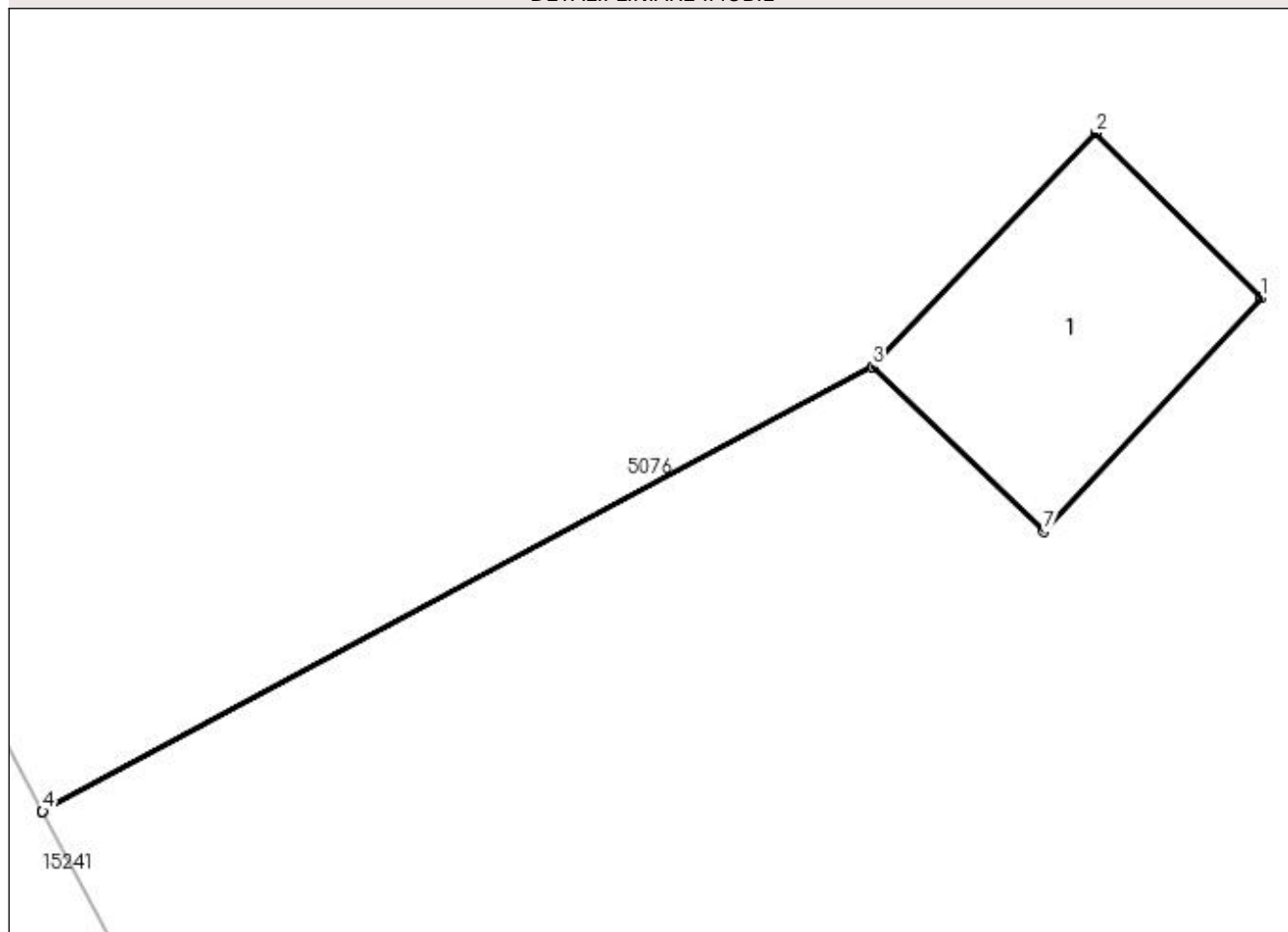
Anexa Nr. 1 La Partea I

Teren

Nr cadastral	Suprafața (mp)*	Observații / Referințe
32795	Din acte: 723 Masurata: 25	STALP 52_52 - LEA 110 kV CETATE-BASARABI 1 DC LEA 110 kV CETATE-BASARABI 2

* Suprafața este determinată în planul de proiecție Stereo 70.

DETALII LINIARE IMOBIL



Date referitoare la teren

Crt	Categorie folosință	Intra vilan	Suprafața (mp)	Tarla	Parcelă	Nr. topo	Observații / Referințe
1	curți constructii	NU	25	53	131/2	-	

Date referitoare la construcții

Crt	Număr	Destinație construcție	Supraf. (mp)	Situație juridică	Observații / Referințe
A1.1		construcții industriale și edilitare	25	Cu acte	Nr. niveluri:1; S. construita la sol:25 mp; S. construita desfasurata:25 mp; BETON;

Lungime Segmente

1) Valorile lungimilor segmentelor sunt obținute din proiecție în plan.

Punct început	X / Y	Punct sfârșit	X / Y	Lungime segment (** (m)
1	349.595,196 284.072,337	2	349.592,196 284.075,324	4.233
2	349.592,196 284.075,324	3	349.588,16 284.071,088	5.851
3	349.588,16 284.071,088	4	349.573,108 284.063,036	17.07

Punct început	X / Y	Punct sfârșit	X / Y	Lungime segment (** (m)
4	349.573,108 284.063,036	5	349.573,109 284.063,034	0.002
5	349.573,109 284.063,034	6	349.588,162 284.071,087	17.072
6	349.588,162 284.071,087	7	349.591,256 284.068,108	4.295
7	349.591,256 284.068,108	1	349.595,196 284.072,337	5.78

** Lungimile segmentelor sunt determinate în planul de proiecție Stereo 70 și sunt rotunjite la 1 milimetru.

*** Distanța dintre puncte este formată din segmente cumulate ce sunt mai mici decât valoarea 1 milimetru.

**DATE DESPRE IMOBILUL NR. 5076**

Oficiul de Cadastru și Publicitate Imobiliară DOLJ
Biroul de Cadastru și Publicitate Imobiliară Craiova

A. Partea I. Descrierea imobilului

TEREN Extravilan

Adresa: Jud. Dolj, T 53, P 131

Nr. Crt	Nr cadastral Nr. topografic	Suprafața* (mp)	Observații / Referințe
A1		Din acte: 0 Masurata: 51.211	Sector cadastral:16 Teren neimprejmuit;

B. Partea II. Proprietari și acte

Inscrieri privitoare la dreptul de proprietate și alte drepturi reale		Referințe
0 / 19/05/2022		
Act Normativ nr. LEGE:7, din 13/03/1996 emis de PARLAMENTUL ROMANIEI;		
B1	Inscrierea provizorie, drept de PROPRIETATE, dobandit prin Lege, cota actuala 1/1, cota initiala 1/1 1) NEIDENTIFICAT NEIDENTIFICAT	A1

C. Partea III. SARCINI .

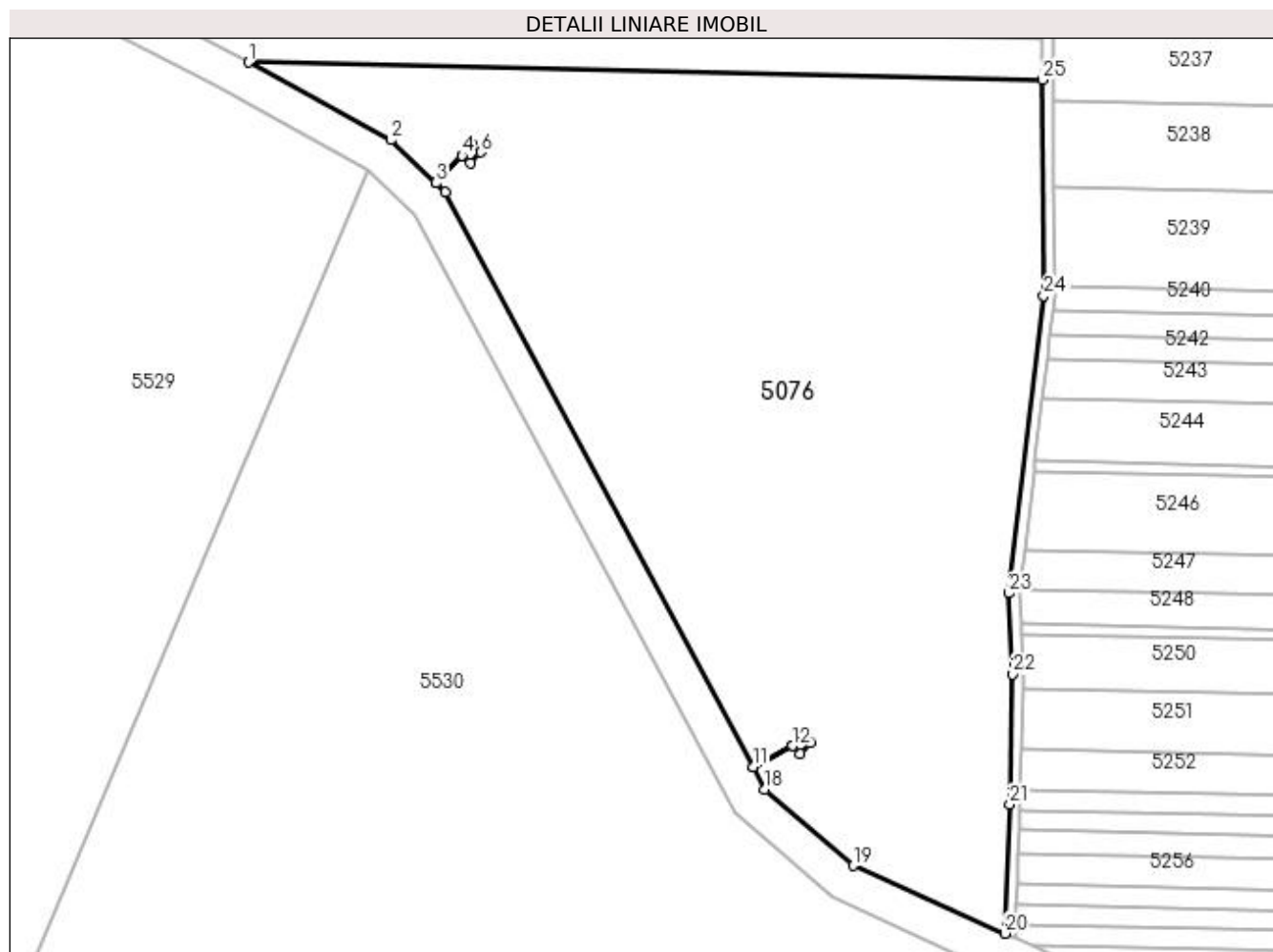
Inscrieri privind dezmembramintele dreptului de proprietate, drepturi reale de garanție și sarcini	Referințe
NU SUNT	

Anexa Nr. 1 La Partea I

Teren

Nr cadastral	Suprafața (mp)*	Observații / Referințe
	Din acte: 0 Masurata: 51.211	

* Suprafața este determinată în planul de proiecție Stereo 70.



Date referitoare la teren

Crt	Categorie folosință	Intravilan	Suprafața (mp)	Tarla	Parcelă	Nr. topo	Observații / Referințe
1	arabil	NU	51.211	53	131	-	

Lungime Segmente

1) Valorile lungimilor segmentelor sunt obținute din proiecție în plan.

Punct început	X / Y	Punct sfârșit	X / Y	Lungime segment (** (m)
1	349.380,774 284.331,667	2	349.435,041 284.302,012	61.841
3	349.452,252 284.285,665	4	349.462,256 284.296,197	14.526
5	349.466,389 284.300,332	6	349.469,332 284.297,359	4.183
7	349.465,34 284.293,322	8	349.462,257 284.296,196	4.215

Punct început	X / Y	Punct sfârșit	X / Y	Lungime segment (** (m)
2	349.435,041 284.302,012	3	349.452,252 284.285,665	23.737
4	349.462,256 284.296,197	5	349.466,389 284.300,332	5.846
6	349.469,332 284.297,359	7	349.465,34 284.293,322	5.677
8	349.462,257 284.296,196	9	349.452,253 284.285,663	14.527

Punct început	X / Y	Punct sfârșit	X / Y	Lungime segment (** (m)
9	349.452,253 284.285,663	10	349.455,833 284.282,263	4.937
11	349.573,108 284.063,036	12	349.588,16 284.071,088	17.07
13	349.592,196 284.075,324	14	349.595,196 284.072,337	4.233
15	349.591,256 284.068,108	16	349.588,162 284.071,087	4.295
17	349.573,109 284.063,034	18	349.577,713 284.054,427	9.761
19	349.611,392 284.025,438	20	349.669,248 283.999,616	63.357
21	349.670,995 284.048,71	22	349.672,137 284.098,408	49.711
23	349.670,653 284.129,269	24	349.684,038 284.242,705	114.223
25	349.683,59 284.325,071	1	349.380,774 284.331,667	302.888

Punct început	X / Y	Punct sfârșit	X / Y	Lungime segment (** (m)
10	349.455,833 284.282,263	11	349.573,108 284.063,036	248.624
12	349.588,16 284.071,088	13	349.592,196 284.075,324	5.851
14	349.595,196 284.072,337	15	349.591,256 284.068,108	5.78
16	349.588,162 284.071,087	17	349.573,109 284.063,034	17.072
18	349.577,713 284.054,427	19	349.611,392 284.025,438	44.437
20	349.669,248 283.999,616	21	349.670,995 284.048,71	49.125
22	349.672,137 284.098,408	23	349.670,653 284.129,269	30.897
24	349.684,038 284.242,705	25	349.683,59 284.325,071	82.367

** Lungimile segmentelor sunt determinate în planul de proiecție Stereo 70 și sunt rotunjite la 1 milimetru.

*** Distanța dintre puncte este formată din segmente cumulate ce sunt mai mici decât valoarea 1 milimetru.

**DATE DESPRE IMOBILUL NR. 5077**

Oficiul de Cadastru și Publicitate Imobiliară DOLJ
Biroul de Cadastru și Publicitate Imobiliară Craiova

A. Partea I. Descrierea imobilului

TEREN Extravilan

Adresa: Jud. Dolj, T 54, P 2

Nr. Crt	Nr cadastral Nr. topografic	Suprafața* (mp)	Observații / Referințe
A1		10.613	Sector cadastral:16 Teren neimprejmuit;

B. Partea II. Proprietari și acte

Inscrieri privitoare la dreptul de proprietate și alte drepturi reale	Referințe
0 / 19/05/2022	
Act Administrativ nr. TDP:2289-48388, din 10/01/1997 emis de COMISIA JUDETEANA DOLJ;	
B1	A1
Intabulare, drept de PROPRIETATE, dobandit prin Reconstituire, cota actuala 1/1, cota initiala 1/1 1) CROITORU ION, LIPSA CNP	

C. Partea III. SARCINI .

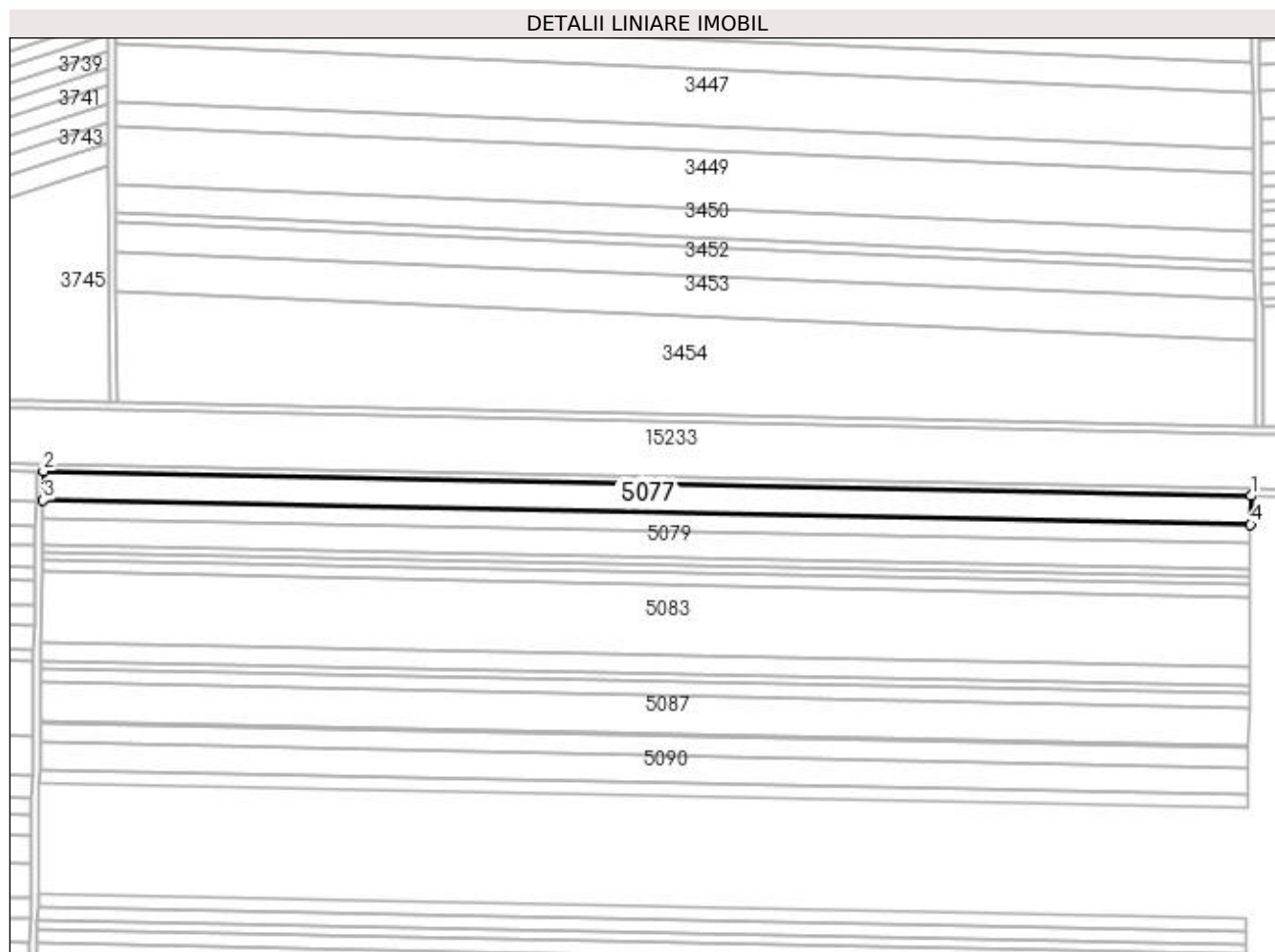
Inscrieri privind dezmembramintele dreptului de proprietate, drepturi reale de garanție și sarcini	Referințe
NU SUNT	

Anexa Nr. 1 La Partea I

Teren

Nr cadastral	Suprafața (mp)*	Observații / Referințe
	10.613	

* Suprafața este determinată în planul de proiecție Stereo 70.



Date referitoare la teren

Crt	Categorie folosință	Intra vilan	Suprafața (mp)	Tarla	Parcelă	Nr. topo	Observații / Referințe
1	arabil	NU	10.613	54	2	-	

Lungime Segmente

1) Valorile lungimilor segmentelor sunt obținute din proiecție în plan.

Punct început	X / Y	Punct sfârșit	X / Y	Lungime segment (** (m)
1	350.410,502 286.168,444	2	349.744,499 286.182,087	666.143
2	349.744,499 286.182,087	3	349.744,291 286.166,157	15.931
3	349.744,291 286.166,157	4	350.410,347 286.152,512	666.196
4	350.410,347 286.152,512	1	350.410,502 286.168,444	15.933

**** Lungimile segmentelor sunt determinate în planul de proiecție Stereo 70 și sunt rotunjite la 1 milimetru.**

***** Distanța dintre puncte este formată din segmente cumulate ce sunt mai mici decât valoarea 1 milimetru.**

**DATE DESPRE IMOBILUL NR. 5078**

Oficiul de Cadastru și Publicitate Imobiliară DOLJ
Biroul de Cadastru și Publicitate Imobiliară Craiova

A. Partea I. Descrierea imobilului

TEREN Extravilan

Adresa: Jud. Dolj, T 54, P 3

Nr. Crt	Nr cadastral Nr. topografic	Suprafața* (mp)	Observații / Referințe
A1		6.923	Sector cadastral:16 Teren neimprejmuit;

B. Partea II. Proprietari și acte

Inscrieri privitoare la dreptul de proprietate și alte drepturi reale	Referințe
0 / 19/05/2022	
Hotarare Judecatoreasca nr. SC:1744, din 11/10/2011 emis de JUDECATORIA CALAFAT;	
B1	A1
Intabulare, drept de PROPRIETATE, dobandit prin Hotarare Judecatoreasca, cota actuala 1/1, cota initiala 1/1 1) CAZAC GHEORGHE, LIPSA CNP	

C. Partea III. SARCINI .


Inscrieri privind dezmembramintele dreptului de proprietate, drepturi reale de garanție și sarcini	Referințe
NU SUNT	

Anexa Nr. 1 La Partea I

Teren

Nr cadastral	Suprafața (mp)*	Observații / Referințe
	6.923	

* Suprafața este determinată în planul de proiecție Stereo 70.



Date referitoare la teren

Crt	Categorie folosință	Intravilan	Suprafața (mp)	Tarla	Parcelă	Nr. topo	Observații / Referințe
1	arabil	NU	6.923	54	3	-	

Lungime Segmente

1) Valorile lungimilor segmentelor sunt obținute din proiecție în plan.

Punct început	X / Y	Punct sfârșit	X / Y	Lungime segment (** (m)
1	350.410,347 286.152,512	2	349.744,291 286.166,157	666.196
2	349.744,291 286.166,157	3	349.744,155 286.155,766	10.392
3	349.744,155 286.155,766	4	350.410,246 286.142,12	666.231
4	350.410,246 286.142,12	1	350.410,347 286.152,512	10.392

**** Lungimile segmentelor sunt determinate în planul de proiecție Stereo 70 și sunt rotunjite la 1 milimetru.**

***** Distanța dintre puncte este formată din segmente cumulate ce sunt mai mici decât valoarea 1 milimetru.**

**DATE DESPRE IMOBILUL NR. 5079**

Oficiul de Cadastru și Publicitate Imobiliară DOLJ
Biroul de Cadastru și Publicitate Imobiliară Craiova

A. Partea I. Descrierea imobilului

TEREN Extravilan

Adresa: Jud. Dolj, T 54, P 4

Nr. Crt	Nr cadastral Nr. topografic	Suprafața* (mp)	Observații / Referințe
A1		9.592	Sector cadastral:16 Teren neimprejmuit;

B. Partea II. Proprietari și acte

Inscrieri privitoare la dreptul de proprietate și alte drepturi reale	Referințe
0 / 19/05/2022	
Act Administrativ nr. TDP:17776, din 15/04/1933 emis de COMISIA JUDETEANA DOLJ;	
B1	A1
Intabulare, drept de PROPRIETATE, dobândit prin Reconstituire, cota actuala 1/1, cota initiala 1/1 1) GROZAVESCU EUGENIA	

C. Partea III. SARCINI .


Inscrieri privind dezmembramintele dreptului de proprietate, drepturi reale de garanție și sarcini	Referințe
NU SUNT	

Anexa Nr. 1 La Partea I

Teren

Nr cadastral	Suprafața (mp)*	Observații / Referințe
	9.592	

* Suprafața este determinată în planul de proiecție Stereo 70.



Date referitoare la teren

Crt	Categorie folosință	Intra vilan	Suprafața (mp)	Tarla	Parcelă	Nr. topo	Observații / Referințe
1	arabil	NU	9.592	54	4	-	

Lungime Segmente

1) Valorile lungimilor segmentelor sunt obținute din proiecție în plan.

Punct început	X / Y	Punct sfârșit	X / Y	Lungime segment (** (m)
1	349.744,155 286.155,766	2	349.743,967 286.141,37	14.397
2	349.743,967 286.141,37	3	350.410,106 286.127,723	666.279
3	350.410,106 286.127,723	4	350.410,246 286.142,12	14.398
4	350.410,246 286.142,12	1	349.744,155 286.155,766	666.231

**** Lungimile segmentelor sunt determinate în planul de proiecție Stereo 70 și sunt rotunjite la 1 milimetru.**

***** Distanța dintre puncte este formată din segmente cumulate ce sunt mai mici decât valoarea 1 milimetru.**

**DATE DESPRE IMOBILUL NR. 5080**

Oficiul de Cadastru și Publicitate Imobiliară DOLJ
Biroul de Cadastru și Publicitate Imobiliară Craiova

A. Partea I. Descrierea imobilului

TEREN Extravilan

Adresa: Jud. Dolj, T 54, P 5

Nr. Crt	Nr cadastral Nr. topografic	Suprafața* (mp)	Observații / Referințe
A1		2.500	Sector cadastral:16 Teren neimprejmuit;

B. Partea II. Proprietari și acte

Inscrieri privitoare la dreptul de proprietate și alte drepturi reale	Referințe
0 / 19/05/2022	
Act Administrativ nr. TDP:2302-19545, din 20/01/1997 emis de COMISIA JUDETEANA DOLJ;	
B1	A1
Intabulare, drept de PROPRIETATE, dobandit prin Reconstituire, cota actuala 1/1, cota initiala 1/1 1) ANGHEL ION, LIPSA CNP	

C. Partea III. SARCINI .


Inscrieri privind dezmembramintele dreptului de proprietate, drepturi reale de garanție și sarcini	Referințe
NU SUNT	

Anexa Nr. 1 La Partea I

Teren

Nr cadastral	Suprafața (mp)*	Observații / Referințe
	2.500	

* Suprafața este determinată în planul de proiecție Stereo 70.



Date referitoare la teren

Crt	Categorie folosință	Intra vilan	Suprafața (mp)	Tarla	Parcelă	Nr. topo	Observații / Referințe
1	arabil	NU	2.500	54	5	-	

Lungime Segmente

1) Valorile lungimilor segmentelor sunt obținute din proiecție în plan.

Punct început	X / Y	Punct sfârșit	X / Y	Lungime segment (** (m)
1	349.743,967 286.141,37	2	349.743,918 286.137,618	3.752
2	349.743,918 286.137,618	3	350.410,069 286.123,971	666.291
3	350.410,069 286.123,971	4	350.410,106 286.127,723	3.752
4	350.410,106 286.127,723	1	349.743,967 286.141,37	666.279

**** Lungimile segmentelor sunt determinate în planul de proiecție Stereo 70 și sunt rotunjite la 1 milimetru.**

***** Distanța dintre puncte este formată din segmente cumulate ce sunt mai mici decât valoarea 1 milimetru.**

**DATE DESPRE IMOBILUL NR. 5081**

Oficiul de Cadastru și Publicitate Imobiliară DOLJ
Biroul de Cadastru și Publicitate Imobiliară Craiova

A. Partea I. Descrierea imobilului

TEREN Extravilan

Adresa: Jud. Dolj, T 54, P 6

Nr. Crt	Nr cadastral Nr. topografic	Suprafața* (mp)	Observații / Referințe
A1		2.894	Sector cadastral:16 Teren neimprejmit;

B. Partea II. Proprietari și acte

Inscrieri privitoare la dreptul de proprietate și alte drepturi reale	Referințe
0 / 19/05/2022	
Act Administrativ nr. TDP:2660-47996, din 01/04/1998 emis de COMISIA JUDETEANA DOLJ;	
B1	A1
Intabulare, drept de PROPRIETATE, dobandit prin Reconstituire, cota actuala 1/1, cota initiala 1/1	
1) SERBU ELVIRA, LIPSA CNP	
2) SERBU DUMITRU, LIPSA CNP	
3) MUNTEANU STEFAN, LIPSA CNP	

C. Partea III. SARCINI .

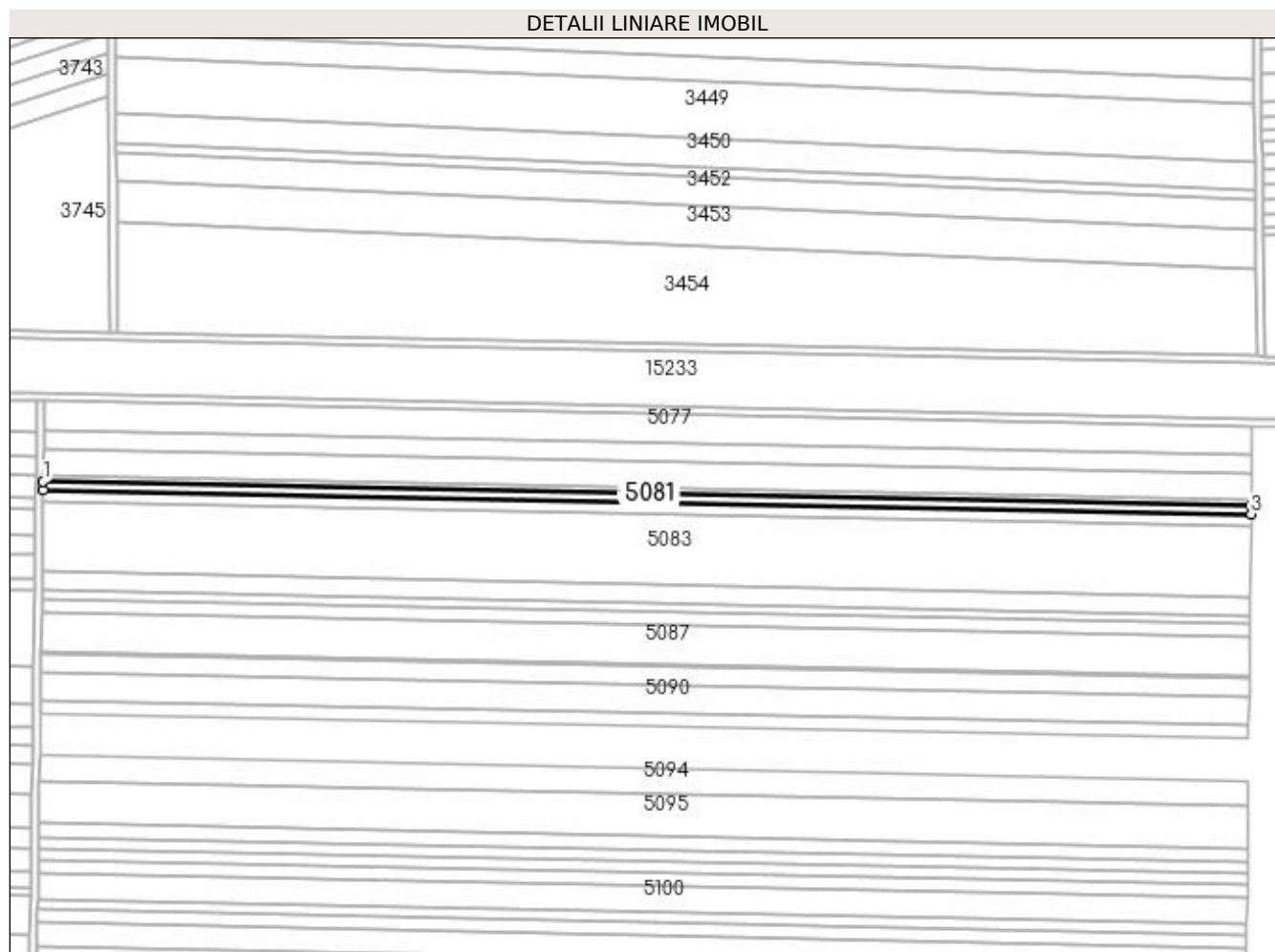
Inscrieri privind dezmembramintele dreptului de proprietate, drepturi reale de garanție și sarcini	Referințe
NU SUNT	

Anexa Nr. 1 La Partea I

Teren

Nr cadastral	Suprafața (mp)*	Observații / Referințe
	2.894	

* Suprafața este determinată în planul de proiecție Stereo 70.



Date referitoare la teren

Crt	Categorie folosință	Intra vilan	Suprafața (mp)	Tarla	Parcelă	Nr. topo	Observații / Referințe
1	arabil	NU	2.894	54	6	-	

Lungime Segmente

1) Valorile lungimilor segmentelor sunt obținute din proiecție în plan.

Punct început	X / Y	Punct sfârșit	X / Y	Lungime segment (** (m)
1	349.743,918 286.137,618	2	349.743,861 286.133,274	4.344
2	349.743,861 286.133,274	3	350.410,027 286.119,628	666.306
3	350.410,027 286.119,628	4	350.410,069 286.123,971	4.343
4	350.410,069 286.123,971	1	349.743,918 286.137,618	666.291

**** Lungimile segmentelor sunt determinate în planul de proiecție Stereo 70 și sunt rotunjite la 1 milimetru.**

***** Distanța dintre puncte este formată din segmente cumulate ce sunt mai mici decât valoarea 1 milimetru.**

**DATE DESPRE IMOBILUL NR. 5082**

Oficiul de Cadastru și Publicitate Imobiliară DOLJ
Biroul de Cadastru și Publicitate Imobiliară Craiova

A. Partea I. Descrierea imobilului

TEREN Extravilan

Adresa: Jud. Dolj, T 54, P 7

Nr. Crt	Nr cadastral Nr. topografic	Suprafața* (mp)	Observații / Referințe
A1		4.542	Sector cadastral:16 Teren neimprejmuit;

B. Partea II. Proprietari și acte

Inscrieri privitoare la dreptul de proprietate și alte drepturi reale	Referințe
0 / 19/05/2022	
Act Notarial nr. CM:102, din 18/03/2021 emis de NP STOENESCU FLOREA ;	
B1	A1
Intabulare, drept de PROPRIETATE, dobandit prin Succesiune, cota actuala 1/1, cota initiala 1/1 1) GHEORGHITA PETRE	

C. Partea III. SARCINI .

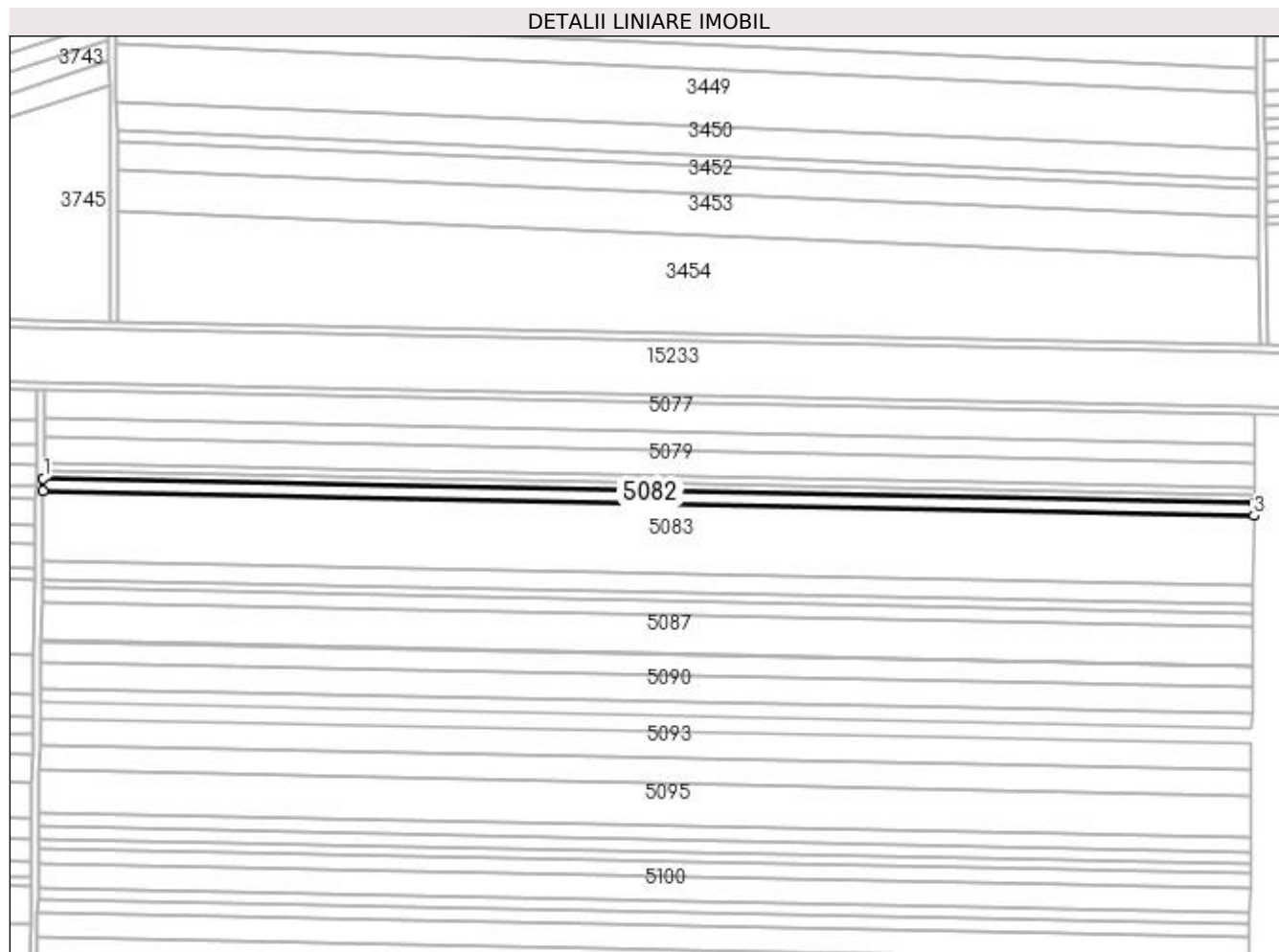
Inscrieri privind dezmembramintele dreptului de proprietate, drepturi reale de garanție și sarcini	Referințe
NU SUNT	

Anexa Nr. 1 La Partea I

Teren

Nr cadastral	Suprafața (mp)*	Observații / Referințe
	4.542	

* Suprafața este determinată în planul de proiecție Stereo 70.



Date referitoare la teren

Crt	Categorie folosință	Intra vilan	Suprafața (mp)	Tarla	Parcelă	Nr. topo	Observații / Referințe
1	arabil	NU	4.542	54	7	-	

Lungime Segmente

1) Valorile lungimilor segmentelor sunt obținute din proiecție în plan.

Punct început	X / Y	Punct sfârșit	X / Y	Lungime segment (** (m)
1	349.743,861 286.133,274	2	349.743,772 286.126,458	6.817
2	349.743,772 286.126,458	3	350.409,961 286.112,811	666.329
3	350.409,961 286.112,811	4	350.410,027 286.119,628	6.817
4	350.410,027 286.119,628	1	349.743,861 286.133,274	666.306

**** Lungimile segmentelor sunt determinate în planul de proiecție Stereo 70 și sunt rotunjite la 1 milimetru.**

***** Distanța dintre puncte este formată din segmente cumulate ce sunt mai mici decât valoarea 1 milimetru.**

**DATE DESPRE IMOBILUL NR. 5083**

Oficiul de Cadastru și Publicitate Imobiliară DOLJ
Biroul de Cadastru și Publicitate Imobiliară Craiova

A. Partea I. Descrierea imobilului

TEREN Extravilan

Adresa: Jud. Dolj, T 54, P 8

Nr. Crt	Nr cadastral Nr. topografic	Suprafața* (mp)	Observații / Referințe
A1	33916	25.778	Sector cadastral:16 Teren neimprejmuit;

B. Partea II. Proprietari și acte

Inscrieri privitoare la dreptul de proprietate și alte drepturi reale		Referințe
296758 / 17/12/2021		
Act Notarial nr. ACT DE PARTAJ VOLUNTAR:1054, din 28/06/2021 emis de NP STOENESCU FLOREA (act administrativ nr TP 2381-19545 din 21.01.1997, emis de CJ DOLJ;act notarial nr CM 217 din 28.06.2021, emis de BNP STOENESC FLOREA;);		
B1	Intabulare, drept de PROPRIETATE, dobandit prin lesire Din Indiviziune, cota actuala 1/1, cota initiala 1/1 1) KRAMER MARINELA	A1


C. Partea III. SARCINI .

Inscrieri privind dezmembramintele dreptului de proprietate, drepturi reale de garanție și sarcini	Referințe
NU SUNT	

Anexa Nr. 1 La Partea I**Teren**

Nr cadastral	Suprafața (mp)*	Observații / Referințe
33916	25.778	

* Suprafața este determinată în planul de proiecție Stereo 70.

**Date referitoare la teren**

Crt	Categorie folosință	Intra vilan	Suprafața (mp)	Tarla	Parcelă	Nr. topo	Observații / Referințe
1	arabil	NU	25.778	54	8	-	

Lungime Segmente

1) Valorile lungimilor segmentelor sunt obținute din proiecție în plan.

Punct început	X / Y	Punct sfârșit	X / Y	Lungime segment (** (m)
1	349.743,772 286.126,458	2	349.743,267 286.087,778	38.683
2	349.743,267 286.087,778	3	350.409,584 286.074,128	666.457
3	350.409,584 286.074,128	4	350.409,961 286.112,811	38.685
4	350.409,961 286.112,811	1	349.743,772 286.126,458	666.329

**** Lungimile segmentelor sunt determinate în planul de proiecție Stereo 70 și sunt rotunjite la 1 milimetru.**

***** Distanța dintre puncte este formată din segmente cumulate ce sunt mai mici decât valoarea 1 milimetru.**

**DATE DESPRE IMOBILUL NR. 5084**

Oficiul de Cadastru și Publicitate Imobiliară DOLJ
Biroul de Cadastru și Publicitate Imobiliară Craiova

A. Partea I. Descrierea imobilului

TEREN Extravilan

Adresa: Jud. Dolj, T 54, P 9

Nr. Crt	Nr cadastral Nr. topografic	Suprafața* (mp)	Observații / Referințe
A1		6.901	Sector cadastral:16 Teren neimprejmuit;

B. Partea II. Proprietari și acte

Inscrieri privitoare la dreptul de proprietate și alte drepturi reale	Referințe
0 / 19/05/2022	
Act Administrativ nr. TDP:2376-19545, din 21/01/1997 emis de COMISIA JUDETEANA DOLJ;	
B1	A1
Intabulare, drept de PROPRIETATE, dobandit prin Reconstituire, cota actuala 1/1, cota initiala 1/1 1) CROITORU ION, LIPSA CNP	

C. Partea III. SARCINI .


Inscrieri privind dezmembramintele dreptului de proprietate, drepturi reale de garanție și sarcini	Referințe
NU SUNT	

Anexa Nr. 1 La Partea I

Teren

Nr cadastral	Suprafața (mp)*	Observații / Referințe
	6.901	

* Suprafața este determinată în planul de proiecție Stereo 70.



Date referitoare la teren

Crt	Categorie folosință	Intra vilan	Suprafața (mp)	Tarla	Parcelă	Nr. topo	Observații / Referințe
1	arabil	NU	6.901	54	9	-	

Lungime Segmente

1) Valorile lungimilor segmentelor sunt obținute din proiecție în plan.

Punct început	X / Y	Punct sfârșit	X / Y	Lungime segment (** (m)
1	349.743,267 286.087,778	2	349.743,132 286.077,424	10.355
2	349.743,132 286.077,424	3	350.409,483 286.063,773	666.491
3	350.409,483 286.063,773	4	350.409,584 286.074,128	10.355
4	350.409,584 286.074,128	1	349.743,267 286.087,778	666.457

**** Lungimile segmentelor sunt determinate în planul de proiecție Stereo 70 și sunt rotunjite la 1 milimetru.**

***** Distanța dintre puncte este formată din segmente cumulate ce sunt mai mici decât valoarea 1 milimetru.**

**DATE DESPRE IMOBILUL NR. 5085**

Oficiul de Cadastru și Publicitate Imobiliară DOLJ
Biroul de Cadastru și Publicitate Imobiliară Craiova

A. Partea I. Descrierea imobilului

TEREN Extravilan

Adresa: Jud. Dolj, T 54, P 10

Nr. Crt	Nr cadastral Nr. topografic	Suprafața* (mp)	Observații / Referințe
A1	31484	2.952	Sector cadastral:16 Teren neimprejmuit;

B. Partea II. Proprietari și acte

Inscrieri privitoare la dreptul de proprietate și alte drepturi reale	Referințe
25197 / 24/02/2016	
Act Notarial nr. CVC:312, din 23/02/2016 emis de NP Balaci Eugen ;	
B1	A1
Intabulare, drept de PROPRIETATE, dobandit prin Conventie, cota actuala 1/1, cota initiala 1/1 1) SOCIETATEA MOTAVEN SRL , CIF:34264040	

C. Partea III. SARCINI .


Inscrieri privind dezmembramintele dreptului de proprietate, drepturi reale de garanție și sarcini	Referințe
NU SUNT	

Anexa Nr. 1 La Partea I

Teren

Nr cadastral	Suprafața (mp)*	Observații / Referințe
31484	2.952	

* Suprafața este determinată în planul de proiecție Stereo 70.



Date referitoare la teren

Crt	Categorie folosință	Intra vilan	Suprafața (mp)	Tarla	Parcelă	Nr. topo	Observații / Referințe
1	arabil	NU	2.952	54	10	-	

Lungime Segmente

1) Valorile lungimilor segmentelor sunt obținute din proiecție în plan.

Punct început	X / Y	Punct sfârșit	X / Y	Lungime segment (** (m)
1	349.743,132 286.077,424	2	349.743,074 286.072,995	4.429
2	349.743,074 286.072,995	3	350.409,44 286.059,344	666.506
3	350.409,44 286.059,344	4	350.409,483 286.063,773	4.429
4	350.409,483 286.063,773	1	349.743,132 286.077,424	666.491

**** Lungimile segmentelor sunt determinate în planul de proiecție Stereo 70 și sunt rotunjite la 1 milimetru.**

***** Distanța dintre puncte este formată din segmente cumulate ce sunt mai mici decât valoarea 1 milimetru.**

**DATE DESPRE IMOBILUL NR. 5086**

Oficiul de Cadastru și Publicitate Imobiliară DOLJ
 Biroul de Cadastru și Publicitate Imobiliară Craiova

A. Partea I. Descrierea imobilului

TEREN Extravilan

Adresa: Jud. Dolj, T 54, P 11

Nr. Crt	Nr cadastral Nr. topografic	Suprafața* (mp)	Observații / Referințe
A1	31503	4.972	Sector cadastral:16 Teren neimprejmuit;

B. Partea II. Proprietari și acte

Inscrieri privitoare la dreptul de proprietate și alte drepturi reale	Referințe
25208 / 24/02/2016	
Act Notarial nr. CVC:312, din 23/02/2016 emis de NP Balaci Eugen ;	
B1	A1
Intabulare, drept de PROPRIETATE, dobandit prin Conventie, cota actuala 1/1, cota initiala 1/1	
1) SOCIETATEA MOTAVEN SRL , CIF:34264040	

C. Partea III. SARCINI .


Inscrieri privind dezmembramintele dreptului de proprietate, drepturi reale de garanție și sarcini	Referințe
NU SUNT	

Anexa Nr. 1 La Partea I

Teren

Nr cadastral	Suprafața (mp)*	Observații / Referințe
31503	4.972	

* Suprafața este determinată în planul de proiecție Stereo 70.



Date referitoare la teren

Crt	Categorie folosință	Intra vilan	Suprafața (mp)	Tarla	Parcelă	Nr. topo	Observații / Referințe
1	arabil	NU	4.972	54	11	-	

Lungime Segmente

1) Valorile lungimilor segmentelor sunt obținute din proiecție în plan.

Punct început	X / Y	Punct sfârșit	X / Y	Lungime segment (** (m)
1	349.743,074 286.072,995	2	349.742,977 286.065,536	7.46
2	349.742,977 286.065,536	3	350.409,368 286.051,884	666.531
3	350.409,368 286.051,884	4	350.409,44 286.059,344	7.46
4	350.409,44 286.059,344	1	349.743,074 286.072,995	666.506

**** Lungimile segmentelor sunt determinate în planul de proiecție Stereo 70 și sunt rotunjite la 1 milimetru.**

***** Distanța dintre puncte este formată din segmente cumulate ce sunt mai mici decât valoarea 1 milimetru.**

**DATE DESPRE IMOBILUL NR. 5087**

Oficiul de Cadastru și Publicitate Imobiliară DOLJ
Biroul de Cadastru și Publicitate Imobiliară Craiova

A. Partea I. Descrierea imobilului

TEREN Extravilan

Adresa: Jud. Dolj, T 54, P 12

Nr. Crt	Nr cadastral Nr. topografic	Suprafața* (mp)	Observații / Referințe
A1		14.361	Sector cadastral:16 Teren neimprejmuit;

B. Partea II. Proprietari și acte

Inscrieri privitoare la dreptul de proprietate și alte drepturi reale		Referințe
0 / 19/05/2022		
Act Notarial nr. CM:198, din 04/10/2011 emis de NP STOENESCU FLOREA ;		
B1	Intabulare, drept de PROPRIETATE, dobandit prin Succesiune, cota actuala 1/1, cota initiala 1/1 1) CAZAC GHEORGHE	A1


C. Partea III. SARCINI .

Inscrieri privind dezmembramintele dreptului de proprietate, drepturi reale de garanție și sarcini	Referințe
NU SUNT	

Anexa Nr. 1 La Partea I**Teren**

Nr cadastral	Suprafața (mp)*	Observații / Referințe
	14.361	

* Suprafața este determinată în planul de proiecție Stereo 70.

**Date referitoare la teren**

Crt	Categorie folosință	Intra vilan	Suprafața (mp)	Tarla	Parcelă	Nr. topo	Observații / Referințe
1	arabil	NU	14.361	54	12	-	

Lungime Segmente

1) Valorile lungimilor segmentelor sunt obținute din proiecție în plan.

Punct început	X / Y	Punct sfârșit	X / Y	Lungime segment (** (m)
1	349.742,977 286.065,536	2	349.742,695 286.043,992	21.546
2	349.742,695 286.043,992	3	350.409,158 286.030,339	666.603
3	350.409,158 286.030,339	4	350.409,368 286.051,884	21.546
4	350.409,368 286.051,884	1	349.742,977 286.065,536	666.531

**** Lungimile segmentelor sunt determinate în planul de proiecție Stereo 70 și sunt rotunjite la 1 milimetru.**

***** Distanța dintre puncte este formată din segmente cumulate ce sunt mai mici decât valoarea 1 milimetru.**

**DATE DESPRE IMOBILUL NR. 5088**

Oficiul de Cadastru și Publicitate Imobiliară DOLJ
Biroul de Cadastru și Publicitate Imobiliară Craiova

A. Partea I. Descrierea imobilului

TEREN Extravilan

Adresa: Jud. Dolj, T 54, P 12/1

Nr. Crt	Nr cadastral Nr. topografic	Suprafața* (mp)	Observații / Referințe
A1		580	Sector cadastral:16 Teren neimprejmuit;

B. Partea II. Proprietari și acte

Inscrieri privitoare la dreptul de proprietate și alte drepturi reale	Referințe
0 / 19/05/2022	
Act Administrativ nr. TDP:2233-48388, din 09/01/1997 emis de COMISIA JUDETEANA DOLJ;	
B1	A1
Intabulare, drept de PROPRIETATE, dobandit prin Constituire, cota actuala 1/1, cota initiala 1/1 1) CAZACU VASILICA, LIPSA CNP	

C. Partea III. SARCINI .

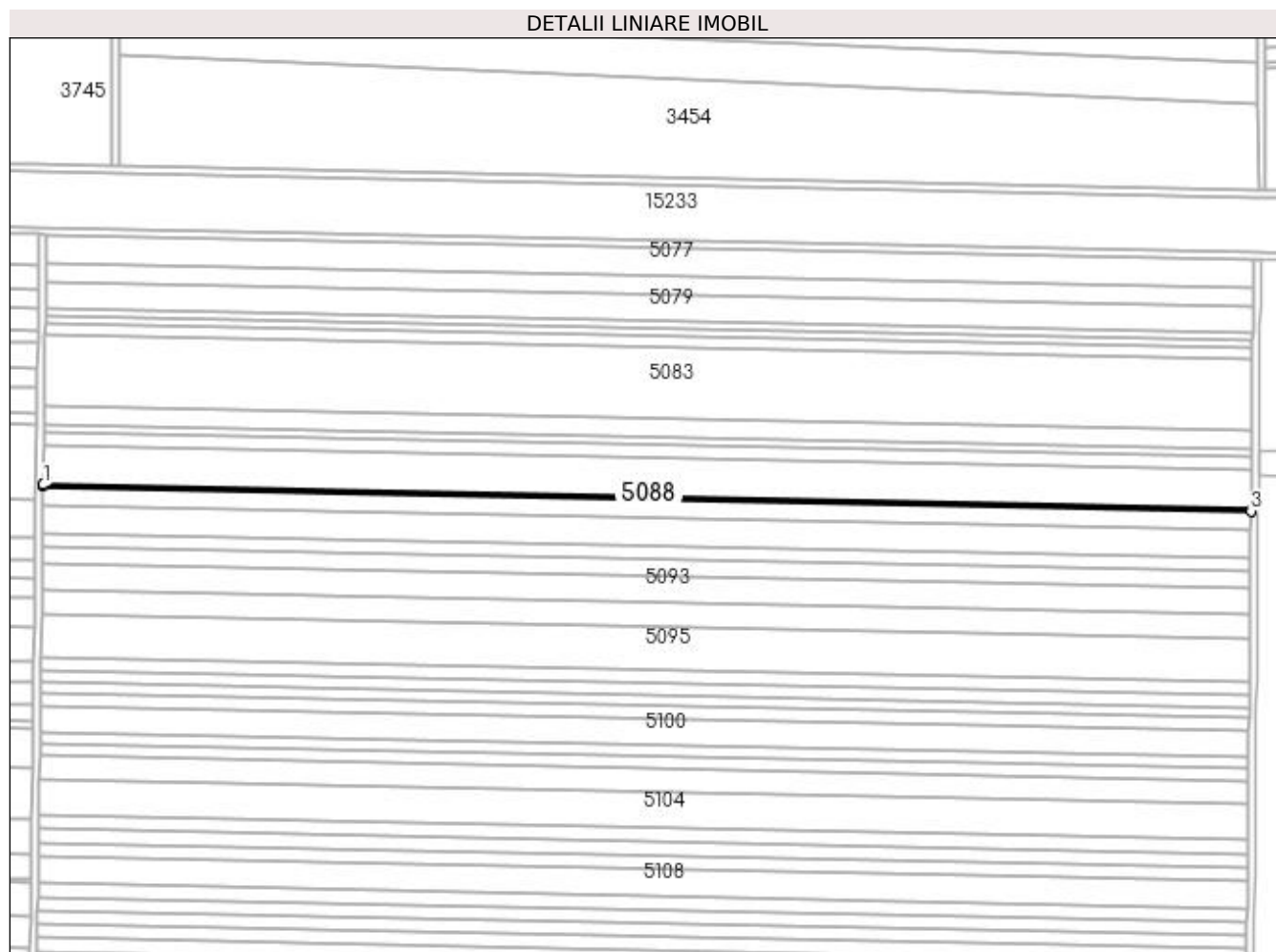
Inscrieri privind dezmembramintele dreptului de proprietate, drepturi reale de garanție și sarcini	Referințe
NU SUNT	

Anexa Nr. 1 La Partea I

Teren

Nr cadastral	Suprafața (mp)*	Observații / Referințe
	580	

* Suprafața este determinată în planul de proiecție Stereo 70.



Date referitoare la teren

Crt	Categorie folosință	Intra vilan	Suprafața (mp)	Tarla	Parcelă	Nr. topo	Observații / Referințe
1	arabil	NU	580	54	12/1	-	

Lungime Segmente

1) Valorile lungimilor segmentelor sunt obținute din proiecție în plan.

Punct început	X / Y	Punct sfârșit	X / Y	Lungime segment (** (m)
1	349.742,695 286.043,992	2	349.742,684 286.043,122	0.87
2	349.742,684 286.043,122	3	350.409,15 286.029,469	666.606
3	350.409,15 286.029,469	4	350.409,158 286.030,339	0.87
4	350.409,158 286.030,339	1	349.742,695 286.043,992	666.603

**** Lungimile segmentelor sunt determinate în planul de proiecție Stereo 70 și sunt rotunjite la 1 milimetru.**

***** Distanța dintre puncte este formată din segmente cumulate ce sunt mai mici decât valoarea 1 milimetru.**

**DATE DESPRE IMOBILUL NR. 5089**

Oficiul de Cadastru și Publicitate Imobiliară DOLJ
Biroul de Cadastru și Publicitate Imobiliară Craiova

A. Partea I. Descrierea imobilului

TEREN Extravilan

Adresa: Jud. Dolj, T 54, P 13

Nr. Crt	Nr cadastral Nr. topografic	Suprafața* (mp)	Observații / Referințe
A1	31757	7.200	Sector cadastral:16 Teren neimprejmuit;

B. Partea II. Proprietari și acte

Inscrieri privitoare la dreptul de proprietate și alte drepturi reale		Referințe
71509 / 28/03/2018		
Act Notarial nr. CVC:550, din 27/03/2018 emis de NP Ionascu Nicolae (act administrativ nr Adresa nr. 210 din 11.04.2018, emis de Ionascu Nicolae);		
B1	Intabulare, drept de PROPRIETATE, dobandit prin Conventie, cota actuala 1/1, cota initiala 1/1 1) CAZAC VASILICA	A1
Act Notarial nr. CVC:550, din 27/03/2018 emis de NP Ionascu Nicolae (act administrativ nr Adresa nr. 210 din 11.04.2018, emis de Ionascu Nicolae);		
B2	se noteaza faptul ca, urmare a transferului intrapatrimonial, imobilul face parte din patrimoniul de afectatiune al lui: CAZAC VASILICA INTREPRINDERE FAMILIALA	A1

C. Partea III. SARCINI .


Inscrieri privind dezmembramintele dreptului de proprietate, drepturi reale de garanție și sarcini	Referințe
NU SUNT	

Anexa Nr. 1 La Partea I

Teren

Nr cadastral	Suprafața (mp)*	Observații / Referințe
31757	7.200	

* Suprafața este determinată în planul de proiecție Stereo 70.



Date referitoare la teren

Crt	Categorie folosință	Intra vilan	Suprafața (mp)	Tarla	Parcelă	Nr. topo	Observații / Referințe
1	arabil	NU	7.200	54	13	-	

Lungime Segmente

1) Valorile lungimilor segmentelor sunt obținute din proiecție în plan.

Punct început	X / Y	Punct sfârșit	X / Y	Lungime segment (** (m)
1	349.742,684 286.043,122	2	349.742,543 286.032,322	10.801
2	349.742,543 286.032,322	3	350.409,044 286.018,668	666.641
3	350.409,044 286.018,668	4	350.409,15 286.029,469	10.802
4	350.409,15 286.029,469	1	349.742,684 286.043,122	666.606

**** Lungimile segmentelor sunt determinate în planul de proiecție Stereo 70 și sunt rotunjite la 1 milimetru.**

***** Distanța dintre puncte este formată din segmente cumulate ce sunt mai mici decât valoarea 1 milimetru.**

**DATE DESPRE IMOBILUL NR. 5090**

Oficiul de Cadastru și Publicitate Imobiliară DOLJ
Biroul de Cadastru și Publicitate Imobiliară Craiova

A. Partea I. Descrierea imobilului

TEREN Extravilan

Adresa: Jud. Dolj, T 54, P 14

Nr. Crt	Nr cadastral Nr. topografic	Suprafața* (mp)	Observații / Referințe
A1		10.000	Sector cadastral:16 Teren neimprejmuit;

B. Partea II. Proprietari și acte

Inscrieri privitoare la dreptul de proprietate și alte drepturi reale	Referințe
0 / 19/05/2022	
Act Administrativ nr. TDP:2199-9685, din 08/01/1997 emis de COMISIA JUDETEANA DOLJ;	
B1	A1
Intabulare, drept de PROPRIETATE, dobândit prin Reconstituire, cota actuala 1/1, cota initiala 1/1 1) STANUCA EMILIA, LIPSA CNP	

C. Partea III. SARCINI .

Inscrieri privind dezmembramintele dreptului de proprietate, drepturi reale de garanție și sarcini	Referințe
NU SUNT	


Anexa Nr. 1 La Partea I

Teren

Nr cadastral	Suprafața (mp)*	Observații / Referințe
	10.000	

* Suprafața este determinată în planul de proiecție Stereo 70.

DETALII LINIARE IMOBIL



Date referitoare la teren

Crt	Categorie folosință	Intra vilan	Suprafața (mp)	Tarla	Parcelă	Nr. topo	Observații / Referințe
1	arabil	NU	10.000	54	14	-	

Lungime Segmente

1) Valorile lungimilor segmentelor sunt obținute din proiecție în plan.

Punct început	X / Y	Punct sfârșit	X / Y	Lungime segment (** (m)
1	350.409,044 286.018,668	2	349.742,543 286.032,322	666.641
2	349.742,543 286.032,322	3	349.742,347 286.017,323	15.0
3	349.742,347 286.017,323	4	350.408,898 286.003,668	666.691
4	350.408,898 286.003,668	1	350.409,044 286.018,668	15.001

**** Lungimile segmentelor sunt determinate în planul de proiecție Stereo 70 și sunt rotunjite la 1 milimetru.**

***** Distanța dintre puncte este formată din segmente cumulate ce sunt mai mici decât valoarea 1 milimetru.**

**DATE DESPRE IMOBILUL NR. 5091**

Oficiul de Cadastru și Publicitate Imobiliară DOLJ
Biroul de Cadastru și Publicitate Imobiliară Craiova

A. Partea I. Descrierea imobilului

TEREN Extravilan

Adresa: Jud. Dolj, T 54, P 15

Nr. Crt	Nr cadastral Nr. topografic	Suprafața* (mp)	Observații / Referințe
A1	33731	5.000	Sector cadastral:16 Teren neimprejmuit;

B. Partea II. Proprietari și acte

Inscrieri privitoare la dreptul de proprietate și alte drepturi reale		Referințe
182310 / 28/07/2021		
Act Notarial nr. ACT DE PARTAJ VOLUNTAR:507, din 11/03/2021 emis de NP STOENESCU FLOREA (act notarial nr Certificat de mostenitor nr.91 din 11.03.2021, emis de BIN Stoenescu Florea;act administrativ nr Titlu de proprietate Nr.2640-47996 din 04.12.1997, emis de COMISIA JUDETEANA DOLJ);		
B1	Intabulare, drept de PROPRIETATE, dobandit prin lesire Din Indiviziune, cota actuala 1/1, cota initiala 1/1 1) LAZAR NICOLAE	A1

C. Partea III. SARCINI .


Inscrieri privind dezmembramintele dreptului de proprietate, drepturi reale de garanție și sarcini	Referințe
NU SUNT	

Anexa Nr. 1 La Partea I

Teren

Nr cadastral	Suprafața (mp)*	Observații / Referințe
33731	5.000	

* Suprafața este determinată în planul de proiecție Stereo 70.



Date referitoare la teren

Crt	Categorie folosință	Intra vilan	Suprafața (mp)	Tarla	Parcelă	Nr. topo	Observații / Referințe
1	arabil	NU	5.000	54	15	-	

Lungime Segmente

1) Valorile lungimilor segmentelor sunt obținute din proiecție în plan.

Punct început	X / Y	Punct sfârșit	X / Y	Lungime segment (** (m)
1	349.742,347 286.017,323	2	349.742,249 286.009,824	7.5
2	349.742,249 286.009,824	3	350.408,825 285.996,169	666.716
3	350.408,825 285.996,169	4	350.408,898 286.003,668	7.499
4	350.408,898 286.003,668	1	349.742,347 286.017,323	666.691

**** Lungimile segmentelor sunt determinate în planul de proiecție Stereo 70 și sunt rotunjite la 1 milimetru.**

***** Distanța dintre puncte este formată din segmente cumulate ce sunt mai mici decât valoarea 1 milimetru.**

**DATE DESPRE IMOBILUL NR. 5092**

Oficiul de Cadastru și Publicitate Imobiliară DOLJ
Biroul de Cadastru și Publicitate Imobiliară Craiova

A. Partea I. Descrierea imobilului

TEREN Extravilan

Adresa: Jud. Dolj, T 54, P 15

Nr. Crt	Nr cadastral Nr. topografic	Suprafața* (mp)	Observații / Referințe
A1		6.092	Sector cadastral:16 Teren neimprejmuit;

B. Partea II. Proprietari și acte

Inscrieri privitoare la dreptul de proprietate și alte drepturi reale	Referințe
0 / 19/05/2022	
Act Notarial nr. ACT DE PARTAJ VOLUNTAR:507, din 11/03/2021 emis de NP STOENESCU FLOREA ;	
B1	A1
Intabulare, drept de PROPRIETATE, dobandit prin lesire Din Indiviziune, cota actuala 1/1, cota initiala 1/1 1) LAZAR IULIAN	

C. Partea III. SARCINI .


Inscrieri privind dezmembramintele dreptului de proprietate, drepturi reale de garanție și sarcini	Referințe
NU SUNT	

Anexa Nr. 1 La Partea I

Teren

Nr cadastral	Suprafața (mp)*	Observații / Referințe
	6.092	

* Suprafața este determinată în planul de proiecție Stereo 70.



Date referitoare la teren

Crt	Categorie folosință	Intra vilan	Suprafața (mp)	Tarla	Parcelă	Nr. topo	Observații / Referințe
1	arabil	NU	6.092	54	15	-	

Lungime Segmente

1) Valorile lungimilor segmentelor sunt obținute din proiecție în plan.

Punct început	X / Y	Punct sfârșit	X / Y	Lungime segment (** (m)
1	349.742,249 286.009,824	2	349.742,13 286.000,687	9.138
2	349.742,13 286.000,687	3	350.408,736 285.987,031	666.746
3	350.408,736 285.987,031	4	350.408,825 285.996,169	9.138
4	350.408,825 285.996,169	1	349.742,249 286.009,824	666.716

**** Lungimile segmentelor sunt determinate în planul de proiecție Stereo 70 și sunt rotunjite la 1 milimetru.**

***** Distanța dintre puncte este formată din segmente cumulate ce sunt mai mici decât valoarea 1 milimetru.**

**DATE DESPRE IMOBILUL NR. 5093**

Oficiul de Cadastru și Publicitate Imobiliară DOLJ
Biroul de Cadastru și Publicitate Imobiliară Craiova

A. Partea I. Descrierea imobilului

TEREN Extravilan

Adresa: Jud. Dolj, T 54, P 16

Nr. Crt	Nr cadastral Nr. topografic	Suprafața* (mp)	Observații / Referințe
A1		9.435	Sector cadastral:16 Teren neimprejmuit;

B. Partea II. Proprietari și acte

Inscrieri privitoare la dreptul de proprietate și alte drepturi reale		Referințe
0 / 19/05/2022		
Act Administrativ nr. TDP:1710-14907, din 30/07/1996 emis de COMISIA JUDETEANA DOLJ (CERTIF. DE DECES:DC459066/21.03.2015;);		
B1	Intabulare, drept de PROPRIETATE, dobandit prin Reconstituire, cota actuala 1/1, cota initiala 1/1 1) LAZAR ALEXANDRU, DECEDAT DEFUNCT:Da	A1

C. Partea III. SARCINI .

Inscrieri privind dezmembramentele dreptului de proprietate, drepturi reale de garanție și sarcini	Referințe
NU SUNT	


Anexa Nr. 1 La Partea I

Teren

Nr cadastral	Suprafața (mp)*	Observații / Referințe
	9.435	

* Suprafața este determinată în planul de proiecție Stereo 70.

DETALII LINIARE IMOBIL



Date referitoare la teren

Crt	Categorie folosință	Intra vilan	Suprafața (mp)	Tarla	Parcelă	Nr. topo	Observații / Referințe
1	arabil	NU	9.435	54	16	-	

Lungime Segmente

1) Valorile lungimilor segmentelor sunt obținute din proiecție în plan.

Punct început	X / Y	Punct sfârșit	X / Y	Lungime segment (** (m)
1	349.742,13 286.000,687	2	349.741,945 285.986,538	14.15
2	349.741,945 285.986,538	3	350.408,599 285.972,881	666.794
3	350.408,599 285.972,881	4	350.408,736 285.987,031	14.151
4	350.408,736 285.987,031	1	349.742,13 286.000,687	666.746

**** Lungimile segmentelor sunt determinate în planul de proiecție Stereo 70 și sunt rotunjite la 1 milimetru.**

***** Distanța dintre puncte este formată din segmente cumulate ce sunt mai mici decât valoarea 1 milimetru.**

**DATE DESPRE IMOBILUL NR. 5094**

Oficiul de Cadastru și Publicitate Imobiliară DOLJ
Biroul de Cadastru și Publicitate Imobiliară Craiova

A. Partea I. Descrierea imobilului

TEREN Extravilan

Adresa: Jud. Dolj, T 54, P 17

Nr. Crt	Nr cadastral Nr. topografic	Suprafața* (mp)	Observații / Referințe
A1		9.260	Sector cadastral:16 Teren neimprejmuit;

B. Partea II. Proprietari și acte

Inscrieri privitoare la dreptul de proprietate și alte drepturi reale	Referințe
0 / 19/05/2022	
Act Notarial nr. ACT DE PARTAJ VOLUNTAR:524, din 24/02/2017 emis de NP STOENESCU FLOREA ;	
B1	A1
Intabulare, drept de PROPRIETATE, dobandit prin lesire Din Indiviziune, cota actuala 1/1, cota initiala 1/1 1) MLADEN DUMITRU-DAN	

C. Partea III. SARCINI .


Inscrieri privind dezmembramintele dreptului de proprietate, drepturi reale de garanție și sarcini	Referințe
NU SUNT	

Anexa Nr. 1 La Partea I

Teren

Nr cadastral	Suprafața (mp)*	Observații / Referințe
	9.260	

* Suprafața este determinată în planul de proiecție Stereo 70.



Date referitoare la teren

Crt	Categorie folosință	Intra vilan	Suprafața (mp)	Tarla	Parcelă	Nr. topo	Observații / Referințe
1	arabil	NU	9.260	54	17	-	

Lungime Segmente

1) Valorile lungimilor segmentelor sunt obținute din proiecție în plan.

Punct început	X / Y	Punct sfârșit	X / Y	Lungime segment (** (m)
1	349.741,945 285.986,538	2	349.741,764 285.972,652	13.887
2	349.741,764 285.972,652	3	350.408,463 285.958,994	666.839
3	350.408,463 285.958,994	4	350.408,599 285.972,881	13.888
4	350.408,599 285.972,881	1	349.741,945 285.986,538	666.794

**** Lungimile segmentelor sunt determinate în planul de proiecție Stereo 70 și sunt rotunjite la 1 milimetru.**

***** Distanța dintre puncte este formată din segmente cumulate ce sunt mai mici decât valoarea 1 milimetru.**

**DATE DESPRE IMOBILUL NR. 5095**

Oficiul de Cadastru și Publicitate Imobiliară DOLJ
Biroul de Cadastru și Publicitate Imobiliară Craiova

A. Partea I. Descrierea imobilului

TEREN Extravilan

Adresa: Jud. Dolj, T 54, P 18

Nr. Crt	Nr cadastral Nr. topografic	Suprafața* (mp)	Observații / Referințe
A1		15.650	Sector cadastral:16 Teren neimprejmuit;

B. Partea II. Proprietari și acte

Inscrieri privitoare la dreptul de proprietate și alte drepturi reale	Referințe
0 / 19/05/2022	
Act Notarial nr. CM:48, din 24/03/2014 emis de NP BUDIANA IONUT-RAZVAN;	
B1	A1
Intabulare, drept de PROPRIETATE, dobandit prin Succesiune, cota actuala 1/1, cota initiala 1/1 1) IONETE GHEORGHE	

C. Partea III. SARCINI .


Inscrieri privind dezmembramintele dreptului de proprietate, drepturi reale de garanție și sarcini	Referințe
NU SUNT	

Anexa Nr. 1 La Partea I

Teren

Nr cadastral	Suprafața (mp)*	Observații / Referințe
	15.650	

* Suprafața este determinată în planul de proiecție Stereo 70.



Date referitoare la teren

Crt	Categorie folosință	Intra vilan	Suprafața (mp)	Tarla	Parcelă	Nr. topo	Observații / Referințe
1	arabil	NU	15.650	54	18	-	

Lungime Segmente

1) Valorile lungimilor segmentelor sunt obținute din proiecție în plan.

Punct început	X / Y	Punct sfârșit	X / Y	Lungime segment (** (m)
1	349.741,764 285.972,652	2	349.741,457 285.949,185	23.469
2	349.741,457 285.949,185	3	350.408,235 285.935,526	666.918
3	350.408,235 285.935,526	4	350.408,463 285.958,994	23.469
4	350.408,463 285.958,994	1	349.741,764 285.972,652	666.839

**** Lungimile segmentelor sunt determinate în planul de proiecție Stereo 70 și sunt rotunjite la 1 milimetru.**

***** Distanța dintre puncte este formată din segmente cumulate ce sunt mai mici decât valoarea 1 milimetru.**

**DATE DESPRE IMOBILUL NR. 5096**

Oficiul de Cadastru și Publicitate Imobiliară DOLJ
Biroul de Cadastru și Publicitate Imobiliară Craiova

A. Partea I. Descrierea imobilului

TEREN Extravilan

Adresa: Jud. Dolj, T 54, P 19

Nr. Crt	Nr cadastral Nr. topografic	Suprafața* (mp)	Observații / Referințe
A1		5.000	Sector cadastral:16 Teren neimprejmuit;

B. Partea II. Proprietari și acte

Inscrieri privitoare la dreptul de proprietate și alte drepturi reale		Referințe
0 / 19/05/2022		
Act Notarial nr. CM:48, din 24/03/2014 emis de NP BUDIANA IONUT-RAZVAN;		
B1	Intabulare, drept de PROPRIETATE, dobandit prin Succesiune, cota actuala 1/1, cota initiala 1/1 1) IONETE GHEORGHE	A1


C. Partea III. SARCINI .

Inscrieri privind dezmembramintele dreptului de proprietate, drepturi reale de garanție și sarcini	Referințe
NU SUNT	

Anexa Nr. 1 La Partea I**Teren**

Nr cadastral	Suprafața (mp)*	Observații / Referințe
	5.000	

* Suprafața este determinată în planul de proiecție Stereo 70.

DETALII LINIARE IMOBIL**Date referitoare la teren**

Crt	Categorie folosință	Intra vilan	Suprafața (mp)	Tarla	Parcelă	Nr. topo	Observații / Referințe
1	arabil	NU	5.000	54	19	-	

Lungime Segmente

1) Valorile lungimilor segmentelor sunt obținute din proiecție în plan.

Punct început	X / Y	Punct sfârșit	X / Y	Lungime segment (** (m)
1	350.408,235 285.935,526	2	349.741,457 285.949,185	666.918
2	349.741,457 285.949,185	3	349.741,359 285.941,689	7.497
3	349.741,359 285.941,689	4	350.408,162 285.928,029	666.943
4	350.408,162 285.928,029	1	350.408,235 285.935,526	7.497

**** Lungimile segmentelor sunt determinate în planul de proiecție Stereo 70 și sunt rotunjite la 1 milimetru.**

***** Distanța dintre puncte este formată din segmente cumulate ce sunt mai mici decât valoarea 1 milimetru.**

**DATE DESPRE IMOBILUL NR. 5097**

Oficiul de Cadastru și Publicitate Imobiliară DOLJ
Biroul de Cadastru și Publicitate Imobiliară Craiova

A. Partea I. Descrierea imobilului

TEREN Extravilan

Adresa: Jud. Dolj, T 54, P 20

Nr. Crt	Nr cadastral Nr. topografic	Suprafața* (mp)	Observații / Referințe
A1		4.512	Sector cadastral:16 Teren neimprejmuit;

B. Partea II. Proprietari și acte

Inscrieri privitoare la dreptul de proprietate și alte drepturi reale		Referințe
0 / 19/05/2022		
Act Administrativ nr. TDP:2382-19545, din 21/01/1997 emis de COMISIA JUDETEANA DOLJ (CERTIF. DE DECES:DZ580113/30.08.2012;);		
B1	Intabulare, drept de PROPRIETATE, dobandit prin Reconstituire, cota actuala 1/1, cota initiala 1/1 1) TOMA PETRE, DECEDAT DEFUNCT:Da	A1

C. Partea III. SARCINI .


Inscrieri privind dezmembramintele dreptului de proprietate, drepturi reale de garanție și sarcini	Referințe
NU SUNT	

Anexa Nr. 1 La Partea I

Teren

Nr cadastral	Suprafața (mp)*	Observații / Referințe
	4.512	

* Suprafața este determinată în planul de proiecție Stereo 70.



Date referitoare la teren

Crt	Categorie folosință	Intra vilan	Suprafața (mp)	Tarla	Parcelă	Nr. topo	Observații / Referințe
1	arabil	NU	4.512	54	20	-	

Lungime Segmente

1) Valorile lungimilor segmentelor sunt obținute din proiecție în plan.

Punct început	X / Y	Punct sfârșit	X / Y	Lungime segment (** (m)
1	349.741,359 285.941,689	2	349.741,271 285.934,924	6.766
2	349.741,271 285.934,924	3	350.408,096 285.921,264	666.965
3	350.408,096 285.921,264	4	350.408,162 285.928,029	6.765
4	350.408,162 285.928,029	1	349.741,359 285.941,689	666.943

**** Lungimile segmentelor sunt determinate în planul de proiecție Stereo 70 și sunt rotunjite la 1 milimetru.**

***** Distanța dintre puncte este formată din segmente cumulate ce sunt mai mici decât valoarea 1 milimetru.**

**DATE DESPRE IMOBILUL NR. 5098**

Oficiul de Cadastru și Publicitate Imobiliară DOLJ
Biroul de Cadastru și Publicitate Imobiliară Craiova

A. Partea I. Descrierea imobilului

TEREN Extravilan

Adresa: Jud. Dolj, T 54, P 21

Nr. Crt	Nr cadastral Nr. topografic	Suprafața* (mp)	Observații / Referințe
A1		3.730	Sector cadastral:16 Teren neimprejmuit;

B. Partea II. Proprietari și acte

Inscrieri privitoare la dreptul de proprietate și alte drepturi reale	Referințe
0 / 19/05/2022	
Act Administrativ nr. TDP:2207-48388, din 09/01/1997 emis de COMISIA JUDETEANA DOLJ;	
B1	A1
Intabulare, drept de PROPRIETATE, dobândit prin Reconstituire, cota actuala 1/1, cota initiala 1/1 1) VOINEA CONSTANTIN, LIPSA CNP	

C. Partea III. SARCINI .

Inscrieri privind dezmembramintele dreptului de proprietate, drepturi reale de garanție și sarcini	Referințe
NU SUNT	


Anexa Nr. 1 La Partea I

Teren

Nr cadastral	Suprafața (mp)*	Observații / Referințe
	3.730	

* Suprafața este determinată în planul de proiecție Stereo 70.

DETALII LINIARE IMOBIL



Date referitoare la teren

Crt	Categorie folosință	Intra vilan	Suprafața (mp)	Tarla	Parcelă	Nr. topo	Observații / Referințe
1	arabil	NU	3.730	54	21	-	

Lungime Segmente

1) Valorile lungimilor segmentelor sunt obținute din proiecție în plan.

Punct început	X / Y	Punct sfârșit	X / Y	Lungime segment (** (m)
1	349.741,271 285.934,924	2	349.741,198 285.929,332	5.592
2	349.741,198 285.929,332	3	350.408,042 285.915,671	666.984
3	350.408,042 285.915,671	4	350.408,096 285.921,264	5.593
4	350.408,096 285.921,264	1	349.741,271 285.934,924	666.965

**** Lungimile segmentelor sunt determinate în planul de proiecție Stereo 70 și sunt rotunjite la 1 milimetru.**

***** Distanța dintre puncte este formată din segmente cumulate ce sunt mai mici decât valoarea 1 milimetru.**

**DATE DESPRE IMOBILUL NR. 5099**

Oficiul de Cadastru și Publicitate Imobiliară DOLJ
Biroul de Cadastru și Publicitate Imobiliară Craiova

A. Partea I. Descrierea imobilului

TEREN Extravilan

Adresa: Jud. Dolj, T 54, P 22

Nr. Crt	Nr cadastral Nr. topografic	Suprafața* (mp)	Observații / Referințe
A1		5.000	Sector cadastral:16 Teren neimprejmuit;

B. Partea II. Proprietari și acte

Inscrieri privitoare la dreptul de proprietate și alte drepturi reale	Referințe
0 / 19/05/2022	
Act Administrativ nr. TDP:2727-59334, din 26/08/1998 emis de COMISIA JUDETEANA DOLJ;	
B1	A1
Intabulare, drept de PROPRIETATE, dobândit prin Reconstituire, cota actuala 1/1, cota initiala 1/1 1) DRAGAN CONSTANTIN, LIPSA CNP	

C. Partea III. SARCINI .

Inscrieri privind dezmembramintele dreptului de proprietate, drepturi reale de garanție și sarcini	Referințe
NU SUNT	


Anexa Nr. 1 La Partea I

Teren

Nr cadastral	Suprafața (mp)*	Observații / Referințe
	5.000	

* Suprafața este determinată în planul de proiecție Stereo 70.

DETALII LINIARE IMOBIL



Date referitoare la teren

Crt	Categorie folosință	Intra vilan	Suprafața (mp)	Tarla	Parcelă	Nr. topo	Observații / Referințe
1	arabil	NU	5.000	54	22	-	

Lungime Segmente

1) Valorile lungimilor segmentelor sunt obținute din proiecție în plan.

Punct început	X / Y	Punct sfârșit	X / Y	Lungime segment (** (m)
1	349.741,198 285.929,332	2	349.741,1 285.921,836	7.497
2	349.741,1 285.921,836	3	350.407,969 285.908,175	667.009
3	350.407,969 285.908,175	4	350.408,042 285.915,671	7.496
4	350.408,042 285.915,671	1	349.741,198 285.929,332	666.984

**** Lungimile segmentelor sunt determinate în planul de proiecție Stereo 70 și sunt rotunjite la 1 milimetru.**

***** Distanța dintre puncte este formată din segmente cumulate ce sunt mai mici decât valoarea 1 milimetru.**

**DATE DESPRE IMOBILUL NR. 5100**

Oficiul de Cadastru și Publicitate Imobiliară DOLJ
Biroul de Cadastru și Publicitate Imobiliară Craiova

A. Partea I. Descrierea imobilului

TEREN Extravilan

Adresa: Jud. Dolj, T 54, P 23

Nr. Crt	Nr cadastral Nr. topografic	Suprafața* (mp)	Observații / Referințe
A1		9.440	Sector cadastral:16 Teren neimprejmuit;

B. Partea II. Proprietari și acte

Inscrieri privitoare la dreptul de proprietate și alte drepturi reale	Referințe
0 / 19/05/2022	
Act Administrativ nr. TDP:2204-48388, din 09/01/1997 emis de COMISIA JUDETEANA DOLJ;	
B1	A1
Intabulare, drept de PROPRIETATE, dobandit prin Reconstituire, cota actuala 1/1, cota initiala 1/1 1) LAZAR ION, LIPSA CNP	

C. Partea III. SARCINI .


Inscrieri privind dezmembramintele dreptului de proprietate, drepturi reale de garanție și sarcini	Referințe
NU SUNT	

Anexa Nr. 1 La Partea I

Teren

Nr cadastral	Suprafața (mp)*	Observații / Referințe
	9.440	

* Suprafața este determinată în planul de proiecție Stereo 70.



Date referitoare la teren

Crt	Categorie folosință	Intra vilan	Suprafața (mp)	Tarla	Parcelă	Nr. topo	Observații / Referințe
1	arabil	NU	9.440	54	23	-	

Lungime Segmente

1) Valorile lungimilor segmentelor sunt obținute din proiecție în plan.

Punct început	X / Y	Punct sfârșit	X / Y	Lungime segment (** (m)
1	349.741,1 285.921,836	2	349.740,915 285.907,685	14.152
2	349.740,915 285.907,685	3	350.407,831 285.894,023	667.056
3	350.407,831 285.894,023	4	350.407,969 285.908,175	14.153
4	350.407,969 285.908,175	1	349.741,1 285.921,836	667.009

**** Lungimile segmentelor sunt determinate în planul de proiecție Stereo 70 și sunt rotunjite la 1 milimetru.**

***** Distanța dintre puncte este formată din segmente cumulate ce sunt mai mici decât valoarea 1 milimetru.**

**DATE DESPRE IMOBILUL NR. 5101**

Oficiul de Cadastru și Publicitate Imobiliară DOLJ
Biroul de Cadastru și Publicitate Imobiliară Craiova

A. Partea I. Descrierea imobilului

TEREN Extravilan

Adresa: Jud. Dolj, T 54, P 24

Nr. Crt	Nr cadastral Nr. topografic	Suprafața* (mp)	Observații / Referințe
A1		4.000	Sector cadastral:16 Teren neimprejmuit;

B. Partea II. Proprietari și acte

Inscrieri privitoare la dreptul de proprietate și alte drepturi reale	Referințe
0 / 19/05/2022	
Act Administrativ nr. TDP:2314-19545, din 20/01/1997 emis de COMISIA JUDETEANA DOLJ;	
B1	A1
Intabulare, drept de PROPRIETATE, dobândit prin Reconstituire, cota actuala 1/1, cota initiala 1/1 1) LAZAR ILIE, LIPSA CNP	

C. Partea III. SARCINI .

Inscrieri privind dezmembramintele dreptului de proprietate, drepturi reale de garanție și sarcini	Referințe
NU SUNT	


Anexa Nr. 1 La Partea I

Teren

Nr cadastral	Suprafața (mp)*	Observații / Referințe
	4.000	

* Suprafața este determinată în planul de proiecție Stereo 70.

DETALII LINIARE IMOBIL



Date referitoare la teren

Crt	Categorie folosință	Intra vilan	Suprafața (mp)	Tarla	Parcelă	Nr. topo	Observații / Referințe
1	arabil	NU	4.000	54	24	-	

Lungime Segmente

1) Valorile lungimilor segmentelor sunt obținute din proiecție în plan.

Punct început	X / Y	Punct sfârșit	X / Y	Lungime segment (** (m)
1	349.740,915 285.907,685	2	349.740,837 285.901,689	5.997
2	349.740,837 285.901,689	3	350.407,773 285.888,026	667.076
3	350.407,773 285.888,026	4	350.407,831 285.894,023	5.997
4	350.407,831 285.894,023	1	349.740,915 285.907,685	667.056

**** Lungimile segmentelor sunt determinate în planul de proiecție Stereo 70 și sunt rotunjite la 1 milimetru.**

***** Distanța dintre puncte este formată din segmente cumulate ce sunt mai mici decât valoarea 1 milimetru.**

**DATE DESPRE IMOBILUL NR. 5102**

Oficiul de Cadastru și Publicitate Imobiliară DOLJ
Biroul de Cadastru și Publicitate Imobiliară Craiova

A. Partea I. Descrierea imobilului

TEREN Extravilan

Adresa: Jud. Dolj, T 54, P 25

Nr. Crt	Nr cadastral Nr. topografic	Suprafața* (mp)	Observații / Referințe
A1	33953	4.800	Sector cadastral:16 Teren neimprejmuit;

B. Partea II. Proprietari și acte

Inscrieri privitoare la dreptul de proprietate și alte drepturi reale	Referințe
36322 / 01/03/2022	
Act Administrativ nr. TDP:2662-47996, din 02/04/1998 emis de COMISIA JUDETEANA DOLJ;	
B1	A1
Intabulare, drept de PROPRIETATE, dobandit prin Reconstituire, cota actuala 1/1, cota initiala 1/1 1) SFETA ELENA, LIPSA CNP	

C. Partea III. SARCINI .

Inscrieri privind dezmembramintele dreptului de proprietate, drepturi reale de garanție și sarcini	Referințe
NU SUNT	


Anexa Nr. 1 La Partea I

Teren

Nr cadastral	Suprafața (mp)*	Observații / Referințe
33953	4.800	

* Suprafața este determinată în planul de proiecție Stereo 70.

DETALII LINIARE IMOBIL



Date referitoare la teren

Crt	Categorie folosință	Intra vilan	Suprafața (mp)	Tarla	Parcelă	Nr. topo	Observații / Referințe
1	arabil	NU	4.800	54	25	-	

Lungime Segmente

1) Valorile lungimilor segmentelor sunt obținute din proiecție în plan.

Punct început	X / Y	Punct sfârșit	X / Y	Lungime segment (** (m)
1	349.740,837 285.901,689	2	349.740,743 285.894,494	7.196
2	349.740,743 285.894,494	3	350.407,703 285.880,831	667.1
3	350.407,703 285.880,831	4	350.407,773 285.888,026	7.195
4	350.407,773 285.888,026	1	349.740,837 285.901,689	667.076

**** Lungimile segmentelor sunt determinate în planul de proiecție Stereo 70 și sunt rotunjite la 1 milimetru.**

***** Distanța dintre puncte este formată din segmente cumulate ce sunt mai mici decât valoarea 1 milimetru.**

**DATE DESPRE IMOBILUL NR. 5103**

Oficiul de Cadastru și Publicitate Imobiliară DOLJ
Biroul de Cadastru și Publicitate Imobiliară Craiova

A. Partea I. Descrierea imobilului

TEREN Extravilan

Adresa: Jud. Dolj, T 54, P 26

Nr. Crt	Nr cadastral Nr. topografic	Suprafața* (mp)	Observații / Referințe
A1	33262	8.828	Sector cadastral:16 Teren neimprejmuit;

B. Partea II. Proprietari și acte

Inscrieri privitoare la dreptul de proprietate și alte drepturi reale		Referințe
94914 / 15/05/2020		
Act Notarial nr. CVC:1050, din 14/05/2020 emis de NP BUDIANA IONUT-RAZVAN;		
B1	Intabulare, drept de PROPRIETATE, dobandit prin Conventie, cota actuala 1/1, cota initiala 1/1 1) CAZAC GHEORGHE 2) CAZAC VASILICA	A1

C. Partea III. SARCINI .

Inscrieri privind dezmembramintele dreptului de proprietate, drepturi reale de garanție și sarcini	Referințe
NU SUNT	


Anexa Nr. 1 La Partea I

Teren

Nr cadastral	Suprafața (mp)*	Observații / Referințe
33262	8.828	

* Suprafața este determinată în planul de proiecție Stereo 70.

DETALII LINIARE IMOBIL



Date referitoare la teren

Crt	Categorie folosință	Intra vilan	Suprafața (mp)	Tarla	Parcelă	Nr. topo	Observații / Referințe
1	arabil	NU	8.828	54	26	-	

Lungime Segmente

1) Valorile lungimilor segmentelor sunt obținute din proiecție în plan.

Punct început	X / Y	Punct sfârșit	X / Y	Lungime segment (** (m)
1	349.740,743 285.894,494	2	349.740,57 285.881,261	13.234
2	349.740,57 285.881,261	3	350.407,574 285.867,598	667.144
3	350.407,574 285.867,598	4	350.407,703 285.880,831	13.234
4	350.407,703 285.880,831	1	349.740,743 285.894,494	667.1

**** Lungimile segmentelor sunt determinate în planul de proiecție Stereo 70 și sunt rotunjite la 1 milimetru.**

***** Distanța dintre puncte este formată din segmente cumulate ce sunt mai mici decât valoarea 1 milimetru.**

**DATE DESPRE IMOBILUL NR. 5104**

Oficiul de Cadastru și Publicitate Imobiliară DOLJ
Biroul de Cadastru și Publicitate Imobiliară Craiova

A. Partea I. Descrierea imobilului

TEREN Extravilan

Adresa: Jud. Dolj, T 54, P 27

Nr. Crt	Nr cadastral Nr. topografic	Suprafața* (mp)	Observații / Referințe
A1		13.112	Sector cadastral:16 Teren neimprejmuit;

B. Partea II. Proprietari și acte

Inscrieri privitoare la dreptul de proprietate și alte drepturi reale	Referințe
0 / 19/05/2022	
Hotarare Judecatoreasca nr. SC:1743, din 11/10/2011 emis de JUDECATORIA CALAFAT;	
B1	Intabulare, drept de PROPRIETATE, dobandit prin Hotarare Judecatoreasca, cota actuala 1/1, cota initiala 1/1 1) CAZAC GHEORGHE, LIPSA CNP
	A1

C. Partea III. SARCINI .


Inscrieri privind dezmembramintele dreptului de proprietate, drepturi reale de garanție și sarcini	Referințe
NU SUNT	

Anexa Nr. 1 La Partea I

Teren

Nr cadastral	Suprafața (mp)*	Observații / Referințe
	13.112	

* Suprafața este determinată în planul de proiecție Stereo 70.



Date referitoare la teren

Crt	Categorie folosință	Intra vilan	Suprafața (mp)	Tarla	Parcelă	Nr. topo	Observații / Referințe
1	arabil	NU	13.112	54	27	-	

Lungime Segmente

1) Valorile lungimilor segmentelor sunt obținute din proiecție în plan.

Punct început	X / Y	Punct sfârșit	X / Y	Lungime segment (** (m)
1	349.740,57 285.881,261	2	349.740,313 285.861,61	19.653
2	349.740,313 285.861,61	3	350.407,382 285.847,944	667.209
3	350.407,382 285.847,944	4	350.407,574 285.867,598	19.655
4	350.407,574 285.867,598	1	349.740,57 285.881,261	667.144

**** Lungimile segmentelor sunt determinate în planul de proiecție Stereo 70 și sunt rotunjite la 1 milimetru.**

***** Distanța dintre puncte este formată din segmente cumulate ce sunt mai mici decât valoarea 1 milimetru.**

**DATE DESPRE IMOBILUL NR. 5105**

Oficiul de Cadastru și Publicitate Imobiliară DOLJ
Biroul de Cadastru și Publicitate Imobiliară Craiova

A. Partea I. Descrierea imobilului

TEREN Extravilan

Adresa: Jud. Dolj, T 54, P 28

Nr. Crt	Nr cadastral Nr. topografic	Suprafața* (mp)	Observații / Referințe
A1		5.000	Sector cadastral:16 Teren neimprejmuit;

B. Partea II. Proprietari și acte

Inscrieri privitoare la dreptul de proprietate și alte drepturi reale	Referințe
0 / 19/05/2022	
Hotarare Judecatoreasca nr. SC:747, din 25/03/2013 emis de JUDECATORIA CALAFAT;	
B1	Intabulare, drept de PROPRIETATE, dobandit prin Hotarare Judecatoreasca, cota actuala 1/1, cota initiala 1/1 1) NICA GHEORGHE LELIUS
	A1

C. Partea III. SARCINI .

Inscrieri privind dezmembramintele dreptului de proprietate, drepturi reale de garanție și sarcini	Referințe
NU SUNT	


Anexa Nr. 1 La Partea I

Teren

Nr cadastral	Suprafața (mp)*	Observații / Referințe
	5.000	

* Suprafața este determinată în planul de proiecție Stereo 70.

DETALII LINIARE IMOBIL



Date referitoare la teren

Crt	Categorie folosință	Intra vilan	Suprafața (mp)	Tarla	Parcelă	Nr. topo	Observații / Referințe
1	arabil	NU	5.000	54	28	-	

Lungime Segmente

1) Valorile lungimilor segmentelor sunt obținute din proiecție în plan.

Punct început	X / Y	Punct sfârșit	X / Y	Lungime segment (** (m)
1	349.740,313 285.861,61	2	349.740,215 285.854,116	7.495
2	349.740,215 285.854,116	3	350.407,309 285.840,451	667.234
3	350.407,309 285.840,451	4	350.407,382 285.847,944	7.493
4	350.407,382 285.847,944	1	349.740,313 285.861,61	667.209

**** Lungimile segmentelor sunt determinate în planul de proiecție Stereo 70 și sunt rotunjite la 1 milimetru.**

***** Distanța dintre puncte este formată din segmente cumulate ce sunt mai mici decât valoarea 1 milimetru.**

**DATE DESPRE IMOBILUL NR. 5106**

Oficiul de Cadastru și Publicitate Imobiliară DOLJ
Biroul de Cadastru și Publicitate Imobiliară Craiova

A. Partea I. Descrierea imobilului

TEREN Extravilan

Adresa: Jud. Dolj, T 54, P 28/1

Nr. Crt	Nr cadastral Nr. topografic	Suprafața* (mp)	Observații / Referințe
A1		5.000	Sector cadastral:16 Teren neimprejmuit;

B. Partea II. Proprietari și acte

Inscrieri privitoare la dreptul de proprietate și alte drepturi reale	Referințe
0 / 19/05/2022	
Hotarare Judecatoreasca nr. SC:382, din 14/03/2011 emis de JUDECATORIA CALAFAT;	
B1	A1
Intabulare, drept de PROPRIETATE, dobandit prin Hotarare Judecatoreasca, cota actuala 1/1, cota initiala 1/1 1) CAZAC GHEORGHE, LIPSA CNP	

C. Partea III. SARCINI .

Inscrieri privind dezmembramintele dreptului de proprietate, drepturi reale de garanție și sarcini	Referințe
NU SUNT	


Anexa Nr. 1 La Partea I

Teren

Nr cadastral	Suprafața (mp)*	Observații / Referințe
	5.000	

* Suprafața este determinată în planul de proiecție Stereo 70.

DETALII LINIARE IMOBIL



Date referitoare la teren

Crt	Categorie folosință	Intra vilan	Suprafața (mp)	Tarla	Parcelă	Nr. topo	Observații / Referințe
1	arabil	NU	5.000	54	28/1	-	

Lungime Segmente

1) Valorile lungimilor segmentelor sunt obținute din proiecție în plan.

Punct început	X / Y	Punct sfârșit	X / Y	Lungime segment (** (m)
1	350.407,309 285.840,451	2	349.740,215 285.854,116	667.234
2	349.740,215 285.854,116	3	349.740,117 285.846,623	7.494
3	349.740,117 285.846,623	4	350.407,236 285.832,957	667.259
4	350.407,236 285.832,957	1	350.407,309 285.840,451	7.494

**** Lungimile segmentelor sunt determinate în planul de proiecție Stereo 70 și sunt rotunjite la 1 milimetru.**

***** Distanța dintre puncte este formată din segmente cumulate ce sunt mai mici decât valoarea 1 milimetru.**

**DATE DESPRE IMOBILUL NR. 5107**

Oficiul de Cadastru și Publicitate Imobiliară DOLJ
Biroul de Cadastru și Publicitate Imobiliară Craiova

A. Partea I. Descrierea imobilului

TEREN Extravilan

Adresa: Jud. Dolj, T 54, P 28/2

Nr. Crt	Nr cadastral Nr. topografic	Suprafața* (mp)	Observații / Referințe
A1		5.000	Sector cadastral:16 Teren neimprejmuit;

B. Partea II. Proprietari și acte

Inscrieri privitoare la dreptul de proprietate și alte drepturi reale		Referințe
0 / 19/05/2022		
Act Administrativ nr. TDP:2236-48388, din 09/01/1997 emis de COMISIA JUDETEANA DOLJ (CERTIF. DE DECES:DZ640491/25.02.2013; CERTIF. DE NOTORIETATE:9862/04.05.2022;);		
B1	Intabulare, drept de PROPRIETATE, dobandit prin Constituire, cota actuala 1/1, cota initiala 1/1 1) CALAFATEANU FLOREA, DECEDAT DEFUNCT:Da	A1

C. Partea III. SARCINI .

Inscrieri privind dezmembramintele dreptului de proprietate, drepturi reale de garanție și sarcini	Referințe
NU SUNT	

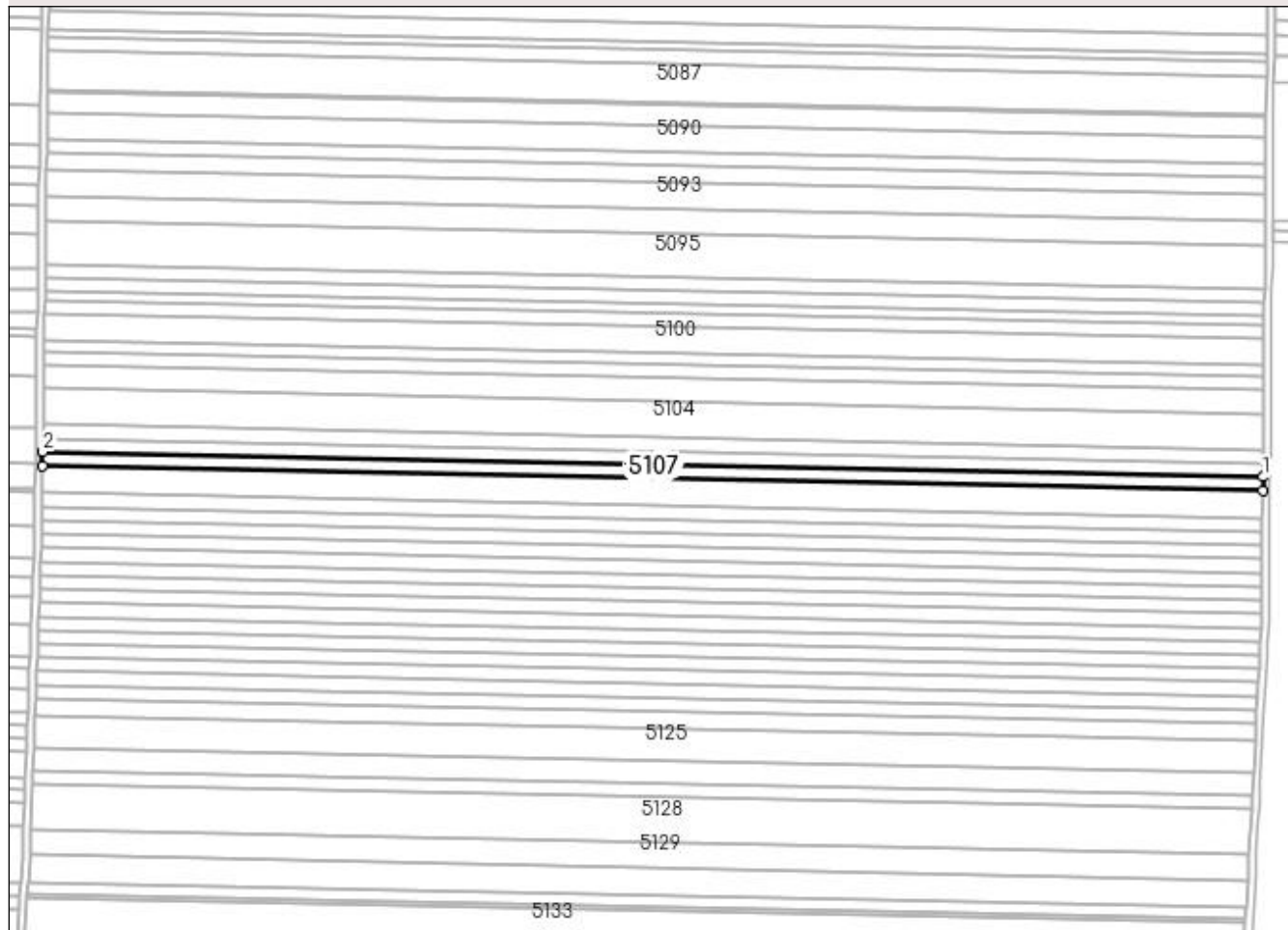
Anexa Nr. 1 La Partea I

Teren

Nr cadastral	Suprafața (mp)*	Observații / Referințe
	5.000	

* Suprafața este determinată în planul de proiecție Stereo 70.

DETALII LINIARE IMOBIL



Date referitoare la teren

Crt	Categorie folosință	Intra vilan	Suprafața (mp)	Tarla	Parcelă	Nr. topo	Observații / Referințe
1	arabil	NU	5.000	54	28/2	-	

Lungime Segmente

1) Valorile lungimilor segmentelor sunt obținute din proiecție în plan.

Punct început	X / Y	Punct sfârșit	X / Y	Lungime segment (** (m)
1	350.407,236 285.832,957	2	349.740,117 285.846,623	667.259
2	349.740,117 285.846,623	3	349.740,02 285.839,13	7.494
3	349.740,02 285.839,13	4	350.407,164 285.825,464	667.284
4	350.407,164 285.825,464	1	350.407,236 285.832,957	7.493

**** Lungimile segmentelor sunt determinate în planul de proiecție Stereo 70 și sunt rotunjite la 1 milimetru.**

***** Distanța dintre puncte este formată din segmente cumulate ce sunt mai mici decât valoarea 1 milimetru.**

**DATE DESPRE IMOBILUL NR. 5108**

Oficiul de Cadastru și Publicitate Imobiliară DOLJ
Biroul de Cadastru și Publicitate Imobiliară Craiova

A. Partea I. Descrierea imobilului

TEREN Extravilan

Adresa: Jud. Dolj, T 54, P 28/1

Nr. Crt	Nr cadastral Nr. topografic	Suprafața* (mp)	Observații / Referințe
A1		10.000	Sector cadastral:16 Teren neimprejmuit;

B. Partea II. Proprietari și acte

Inscrieri privitoare la dreptul de proprietate și alte drepturi reale		Referințe
0 / 19/05/2022		
Act Administrativ nr. TDP:2660-47996, din 01/04/1998 emis de COMISIA JUDETEANA DOLJ;		
B1	Intabulare, drept de PROPRIETATE, dobandit prin Reconstituire, cota actuala 1/1, cota initiala 1/1 1) SERBU ELVIRA, LIPSA CNP 2) SERBU DUMITRU, LIPSA CNP 3) MUNTEANU STEFAN, LIPSA CNP	A1

C. Partea III. SARCINI .

Inscrieri privind dezmembramintele dreptului de proprietate, drepturi reale de garanție și sarcini	Referințe
NU SUNT	


Anexa Nr. 1 La Partea I

Teren

Nr cadastral	Suprafața (mp)*	Observații / Referințe
	10.000	

* Suprafața este determinată în planul de proiecție Stereo 70.

DETALII LINIARE IMOBIL



Date referitoare la teren

Crt	Categorie folosință	Intra vilan	Suprafața (mp)	Tarla	Parcelă	Nr. topo	Observații / Referințe
1	arabil	NU	10.000	54	28/1	-	

Lungime Segmente

1) Valorile lungimilor segmentelor sunt obținute din proiecție în plan.

Punct început	X / Y	Punct sfârșit	X / Y	Lungime segment (** (m)
1	349.740,02 285.839,13	2	349.739,824 285.824,146	14.985
2	349.739,824 285.824,146	3	350.407,018 285.810,478	667.334
3	350.407,018 285.810,478	4	350.407,164 285.825,464	14.987
4	350.407,164 285.825,464	1	349.740,02 285.839,13	667.284

**** Lungimile segmentelor sunt determinate în planul de proiecție Stereo 70 și sunt rotunjite la 1 milimetru.**

***** Distanța dintre puncte este formată din segmente cumulate ce sunt mai mici decât valoarea 1 milimetru.**

**DATE DESPRE IMOBILUL NR. 5109**

Oficiul de Cadastru și Publicitate Imobiliară DOLJ
Biroul de Cadastru și Publicitate Imobiliară Craiova

A. Partea I. Descrierea imobilului

TEREN Extravilan

Adresa: Jud. Dolj, T 54, P 28

Nr. Crt	Nr cadastral Nr. topografic	Suprafața* (mp)	Observații / Referințe
A1		5.000	Sector cadastral:16 Teren neimprejmuit;

B. Partea II. Proprietari și acte

Inscrieri privitoare la dreptul de proprietate și alte drepturi reale	Referințe
0 / 19/05/2022	
Act Administrativ nr. TDP:2580-60679, din 20/05/1997 emis de COMISIA JUDETEANA DOLJ;	
B1	A1
Intabulare, drept de PROPRIETATE, dobandit prin Constituire, cota actuala 1/1, cota initiala 1/1 1) ANGHEL GHEORGHE, LIPSA CNP	

C. Partea III. SARCINI .


Inscrieri privind dezmembramintele dreptului de proprietate, drepturi reale de garanție și sarcini	Referințe
NU SUNT	

Anexa Nr. 1 La Partea I

Teren

Nr cadastral	Suprafața (mp)*	Observații / Referințe
	5.000	

* Suprafața este determinată în planul de proiecție Stereo 70.



Date referitoare la teren

Crt	Categorie folosință	Intra vilan	Suprafața (mp)	Tarla	Parcelă	Nr. topo	Observații / Referințe
1	arabil	NU	5.000	54	28	-	

Lungime Segmente

1) Valorile lungimilor segmentelor sunt obținute din proiecție în plan.

Punct început	X / Y	Punct sfârșit	X / Y	Lungime segment (** (m)
1	349.739,824 285.824,146	2	349.739,726 285.816,654	7.493
2	349.739,726 285.816,654	3	350.406,945 285.802,986	667.359
3	350.406,945 285.802,986	4	350.407,018 285.810,478	7.492
4	350.407,018 285.810,478	1	349.739,824 285.824,146	667.334

**** Lungimile segmentelor sunt determinate în planul de proiecție Stereo 70 și sunt rotunjite la 1 milimetru.**

***** Distanța dintre puncte este formată din segmente cumulate ce sunt mai mici decât valoarea 1 milimetru.**

**DATE DESPRE IMOBILUL NR. 5110**

Oficiul de Cadastru și Publicitate Imobiliară DOLJ
Biroul de Cadastru și Publicitate Imobiliară Craiova

A. Partea I. Descrierea imobilului

TEREN Extravilan

Adresa: Jud. Dolj, T 54, P 28/1

Nr. Crt	Nr cadastral Nr. topografic	Suprafața* (mp)	Observații / Referințe
A1		5.000	Sector cadastral:16 Teren neimprejmuit;

B. Partea II. Proprietari și acte

Inscrieri privitoare la dreptul de proprietate și alte drepturi reale	Referințe
0 / 19/05/2022	
Hotarare Judecatoreasca nr. SC:780, din 26/03/2013 emis de JUDECATORIA CALAFAT;	
B1	Intabulare, drept de PROPRIETATE, dobandit prin Hotarare Judecatoreasca, cota actuala 1/1, cota initiala 1/1 1) NICA GHEORGHE LELIUS
	A1


C. Partea III. SARCINI .

Inscrieri privind dezmembramintele dreptului de proprietate, drepturi reale de garanție și sarcini	Referințe
NU SUNT	

Anexa Nr. 1 La Partea I**Teren**

Nr cadastral	Suprafața (mp)*	Observații / Referințe
	5.000	

* Suprafața este determinată în planul de proiecție Stereo 70.

DETALII LINIARE IMOBIL**Date referitoare la teren**

Crt	Categorie folosință	Intra vilan	Suprafața (mp)	Tarla	Parcelă	Nr. topo	Observații / Referințe
1	arabil	NU	5.000	54	28/1	-	

Lungime Segmente

1) Valorile lungimilor segmentelor sunt obținute din proiecție în plan.

Punct început	X / Y	Punct sfârșit	X / Y	Lungime segment (** (m)
1	350.406,945 285.802,986	2	349.739,726 285.816,654	667.359
2	349.739,726 285.816,654	3	349.739,628 285.809,162	7.493
3	349.739,628 285.809,162	4	350.406,872 285.795,493	667.384
4	350.406,872 285.795,493	1	350.406,945 285.802,986	7.493

**** Lungimile segmentelor sunt determinate în planul de proiecție Stereo 70 și sunt rotunjite la 1 milimetru.**

***** Distanța dintre puncte este formată din segmente cumulate ce sunt mai mici decât valoarea 1 milimetru.**

**DATE DESPRE IMOBILUL NR. 5111**

Oficiul de Cadastru și Publicitate Imobiliară DOLJ
Biroul de Cadastru și Publicitate Imobiliară Craiova

A. Partea I. Descrierea imobilului

TEREN Extravilan

Adresa: Jud. Dolj, T 54, P 28/2

Nr. Crt	Nr cadastral Nr. topografic	Suprafața* (mp)	Observații / Referințe
A1		5.000	Sector cadastral:16 Teren neimprejmuit;

B. Partea II. Proprietari și acte

Inscrieri privitoare la dreptul de proprietate și alte drepturi reale	Referințe
0 / 19/05/2022	
Act Administrativ nr. TDP:2593-60679, din 20/05/1997 emis de COMISIA JUDETEANA DOLJ;	
B1	A1
Intabulare, drept de PROPRIETATE, dobandit prin Constituire, cota actuala 1/1, cota initiala 1/1 1) UNTARU ELENA, LIPSA CNP	

C. Partea III. SARCINI .

Inscrieri privind dezmembramintele dreptului de proprietate, drepturi reale de garanție și sarcini	Referințe
NU SUNT	


Anexa Nr. 1 La Partea I

Teren

Nr cadastral	Suprafața (mp)*	Observații / Referințe
	5.000	

* Suprafața este determinată în planul de proiecție Stereo 70.

DETALII LINIARE IMOBIL



Date referitoare la teren

Crt	Categorie folosință	Intra vilan	Suprafața (mp)	Tarla	Parcelă	Nr. topo	Observații / Referințe
1	arabil	NU	5.000	54	28/2	-	

Lungime Segmente

1) Valorile lungimilor segmentelor sunt obținute din proiecție în plan.

Punct început	X / Y	Punct sfârșit	X / Y	Lungime segment (** (m)
1	349.739,628 285.809,162	2	349.739,551 285.803,215	5.947
2	349.739,551 285.803,215	3	349.739,494 285.801,672	1.544
3	349.739,494 285.801,672	4	350.406,799 285.788,002	667.445
4	350.406,799 285.788,002	5	350.406,872 285.795,493	7.491
5	350.406,872 285.795,493	1	349.739,628 285.809,162	667.384

**** Lungimile segmentelor sunt determinate în planul de proiecție Stereo 70 și sunt rotunjite la 1 milimetru.**

***** Distanța dintre puncte este formată din segmente cumulate ce sunt mai mici decât valoarea 1 milimetru.**

**DATE DESPRE IMOBILUL NR. 5112**

Oficiul de Cadastru și Publicitate Imobiliară DOLJ
Biroul de Cadastru și Publicitate Imobiliară Craiova

A. Partea I. Descrierea imobilului

TEREN Extravilan

Adresa: Jud. Dolj, T 54, P 28/3

Nr. Crt	Nr cadastral Nr. topografic	Suprafața* (mp)	Observații / Referințe
A1		5.000	Sector cadastral:16 Teren neimprejmuit;

B. Partea II. Proprietari și acte

Inscrieri privitoare la dreptul de proprietate și alte drepturi reale	Referințe
0 / 19/05/2022	
Act Administrativ nr. TDP:2582-60679, din 20/05/1997 emis de COMISIA JUDETEANA DOLJ;	
B1	A1
Intabulare, drept de PROPRIETATE, dobandit prin Constituire, cota actuala 1/1, cota initiala 1/1 1) PALEA JANETA, LIPSA CNP	

C. Partea III. SARCINI .

Inscrieri privind dezmembramintele dreptului de proprietate, drepturi reale de garanție și sarcini	Referințe
NU SUNT	


Anexa Nr. 1 La Partea I

Teren

Nr cadastral	Suprafața (mp)*	Observații / Referințe
	5.000	

* Suprafața este determinată în planul de proiecție Stereo 70.

DETALII LINIARE IMOBIL



Date referitoare la teren

Crt	Categorie folosință	Intra vilan	Suprafața (mp)	Tarla	Parcelă	Nr. topo	Observații / Referințe
1	arabil	NU	5.000	54	28/3	-	

Lungime Segmente

1) Valorile lungimilor segmentelor sunt obținute din proiecție în plan.

Punct început	X / Y	Punct sfârșit	X / Y	Lungime segment (** (m)
1	349.739,494 285.801,672	2	349.739,221 285.794,186	7.491
2	349.739,221 285.794,186	3	350.406,726 285.780,511	667.645
3	350.406,726 285.780,511	4	350.406,799 285.788,002	7.491
4	350.406,799 285.788,002	1	349.739,494 285.801,672	667.445

**** Lungimile segmentelor sunt determinate în planul de proiecție Stereo 70 și sunt rotunjite la 1 milimetru.**

***** Distanța dintre puncte este formată din segmente cumulate ce sunt mai mici decât valoarea 1 milimetru.**

**DATE DESPRE IMOBILUL NR. 5113**

Oficiul de Cadastru și Publicitate Imobiliară DOLJ
Biroul de Cadastru și Publicitate Imobiliară Craiova

A. Partea I. Descrierea imobilului

TEREN Extravilan

Adresa: Jud. Dolj, T 54, P 28/4

Nr. Crt	Nr cadastral Nr. topografic	Suprafața* (mp)	Observații / Referințe
A1	31641	5.000	Sector cadastral:16 Teren neimprejmuit;

B. Partea II. Proprietari și acte

Inscrieri privitoare la dreptul de proprietate și alte drepturi reale	Referințe
31297 / 06/02/2018	
Act Notarial nr. CONTRACT DE DONATIE:275, din 29/01/2018 emis de NP FLORICEL MIHAI-MARIAN ;	
B1	A1
Intabulare, drept de PROPRIETATE, dobandit prin Conventie, cota actuala 1/1, cota initiala 1/1 1) MITROI MARIUS PETRE	

C. Partea III. SARCINI .


Inscrieri privind dezmembramintele dreptului de proprietate, drepturi reale de garanție și sarcini	Referințe
NU SUNT	

Anexa Nr. 1 La Partea I

Teren

Nr cadastral	Suprafața (mp)*	Observații / Referințe
31641	5.000	

* Suprafața este determinată în planul de proiecție Stereo 70.



Date referitoare la teren

Crt	Categorie folosință	Intra vilan	Suprafața (mp)	Tarla	Parcelă	Nr. topo	Observații / Referințe
1	arabil	NU	5.000	54	28/4	-	

Lungime Segmente

1) Valorile lungimilor segmentelor sunt obținute din proiecție în plan.

Punct început	X / Y	Punct sfârșit	X / Y	Lungime segment (** (m)
1	350.406,726 285.780,511	2	349.739,221 285.794,186	667.645
2	349.739,221 285.794,186	3	349.738,947 285.786,702	7.489
3	349.738,947 285.786,702	4	350.406,653 285.773,023	667.846
4	350.406,653 285.773,023	1	350.406,726 285.780,511	7.488

**** Lungimile segmentelor sunt determinate în planul de proiecție Stereo 70 și sunt rotunjite la 1 milimetru.**

***** Distanța dintre puncte este formată din segmente cumulate ce sunt mai mici decât valoarea 1 milimetru.**

**DATE DESPRE IMOBILUL NR. 5114**

Oficiul de Cadastru și Publicitate Imobiliară DOLJ
Biroul de Cadastru și Publicitate Imobiliară Craiova

A. Partea I. Descrierea imobilului

TEREN Extravilan

Adresa: Jud. Dolj, T 54, P 28/5

Nr. Crt	Nr cadastral Nr. topografic	Suprafața* (mp)	Observații / Referințe
A1		5.000	Sector cadastral:16 Teren neimprejmuit;

B. Partea II. Proprietari și acte

Inscrieri privitoare la dreptul de proprietate și alte drepturi reale	Referințe
0 / 19/05/2022	
Act Administrativ nr. TDP:2584-60679, din 20/05/1997 emis de COMISIA JUDETEANA DOLJ;	
B1	A1
Intabulare, drept de PROPRIETATE, dobandit prin Constituire, cota actuala 1/1, cota initiala 1/1 1) BINA EMIL , LIPSA CNP	

C. Partea III. SARCINI .

Inscrieri privind dezmembramintele dreptului de proprietate, drepturi reale de garanție și sarcini	Referințe
NU SUNT	


Anexa Nr. 1 La Partea I

Teren

Nr cadastral	Suprafața (mp)*	Observații / Referințe
	5.000	

* Suprafața este determinată în planul de proiecție Stereo 70.

DETALII LINIARE IMOBIL



Date referitoare la teren

Crt	Categorie folosință	Intra vilan	Suprafața (mp)	Tarla	Parcelă	Nr. topo	Observații / Referințe
1	arabil	NU	5.000	54	28/5	-	

Lungime Segmente

1) Valorile lungimilor segmentelor sunt obținute din proiecție în plan.

Punct început	X / Y	Punct sfârșit	X / Y	Lungime segment (** (m)
1	349.738,947 285.786,702	2	349.738,674 285.779,22	7.487
2	349.738,674 285.779,22	3	350.406,58 285.765,538	668.046
3	350.406,58 285.765,538	4	350.406,653 285.773,023	7.485
4	350.406,653 285.773,023	1	349.738,947 285.786,702	667.846

**** Lungimile segmentelor sunt determinate în planul de proiecție Stereo 70 și sunt rotunjite la 1 milimetru.**

***** Distanța dintre puncte este formată din segmente cumulate ce sunt mai mici decât valoarea 1 milimetru.**

**DATE DESPRE IMOBILUL NR. 5115**

Oficiul de Cadastru și Publicitate Imobiliară DOLJ
Biroul de Cadastru și Publicitate Imobiliară Craiova

A. Partea I. Descrierea imobilului

TEREN Extravilan

Adresa: Jud. Dolj, T 54, P 28/6

Nr. Crt	Nr cadastral Nr. topografic	Suprafața* (mp)	Observații / Referințe
A1		5.000	Sector cadastral:16 Teren neimprejmuit;

B. Partea II. Proprietari și acte

Inscrieri privitoare la dreptul de proprietate și alte drepturi reale	Referințe
0 / 19/05/2022	
Act Administrativ nr. TDP:2585-60679, din 20/05/1997 emis de COMISIA JUDETEANA DOLJ;	
B1	A1
Intabulare, drept de PROPRIETATE, dobandit prin Constituire, cota actuala 1/1, cota initiala 1/1 1) PATRA ANGELA, LIPSA CNP	

C. Partea III. SARCINI .

Inscrieri privind dezmembramintele dreptului de proprietate, drepturi reale de garanție și sarcini	Referințe
NU SUNT	


Anexa Nr. 1 La Partea I

Teren

Nr cadastral	Suprafața (mp)*	Observații / Referințe
	5.000	

* Suprafața este determinată în planul de proiecție Stereo 70.

DETALII LINIARE IMOBIL



Date referitoare la teren

Crt	Categorie folosință	Intra vilan	Suprafața (mp)	Tarla	Parcelă	Nr. topo	Observații / Referințe
1	arabil	NU	5.000	54	28/6	-	

Lungime Segmente

1) Valorile lungimilor segmentelor sunt obținute din proiecție în plan.

Punct început	X / Y	Punct sfârșit	X / Y	Lungime segment (** (m)
1	349.738,674 285.779,22	2	349.738,401 285.771,741	7.484
2	349.738,401 285.771,741	3	350.406,507 285.758,054	668.246
3	350.406,507 285.758,054	4	350.406,58 285.765,538	7.484
4	350.406,58 285.765,538	1	349.738,674 285.779,22	668.046

**** Lungimile segmentelor sunt determinate în planul de proiecție Stereo 70 și sunt rotunjite la 1 milimetru.**

***** Distanța dintre puncte este formată din segmente cumulate ce sunt mai mici decât valoarea 1 milimetru.**

**DATE DESPRE IMOBILUL NR. 5116**

Oficiul de Cadastru și Publicitate Imobiliară DOLJ
Biroul de Cadastru și Publicitate Imobiliară Craiova

A. Partea I. Descrierea imobilului

TEREN Extravilan

Adresa: Jud. Dolj, T 54, P 28/14

Nr. Crt	Nr cadastral Nr. topografic	Suprafața* (mp)	Observații / Referințe
A1		5.000	Sector cadastral:16 Teren neimprejmuit;

B. Partea II. Proprietari și acte

Inscrieri privitoare la dreptul de proprietate și alte drepturi reale		Referințe
0 / 19/05/2022		
Act Notarial nr. CM:60, din 01/03/2022 emis de NP BUDIANA IONUT-RAZVAN;		
B1	Intabulare, drept de PROPRIETATE, dobandit prin Succesiune, cota actuala 1/1, cota initiala 1/1 1) ZGLIMBEA VASILICA	A1

C. Partea III. SARCINI .

Inscrieri privind dezmembramintele dreptului de proprietate, drepturi reale de garanție și sarcini	Referințe
NU SUNT	


Anexa Nr. 1 La Partea I

Teren

Nr cadastral	Suprafața (mp)*	Observații / Referințe
	5.000	

* Suprafața este determinată în planul de proiecție Stereo 70.

DETALII LINIARE IMOBIL



Date referitoare la teren

Crt	Categorie folosință	Intravilan	Suprafața (mp)	Tarla	Parcelă	Nr. topo	Observații / Referințe
1	arabil	NU	5.000	54	28/14	-	

Lungime Segmente

1) Valorile lungimilor segmentelor sunt obținute din proiecție în plan.

Punct început	X / Y	Punct sfârșit	X / Y	Lungime segment (** (m)
1	349.738,401 285.771,741	2	349.738,127 285.764,263	7.483
2	349.738,127 285.764,263	3	350.406,265 285.750,576	668.278
3	350.406,265 285.750,576	4	350.406,473 285.754,485	3.915
4	350.406,473 285.754,485	5	350.406,507 285.758,054	3.569
5	350.406,507 285.758,054	1	349.738,401 285.771,741	668.246

**** Lungimile segmentelor sunt determinate în planul de proiecție Stereo 70 și sunt rotunjite la 1 milimetru.**

***** Distanța dintre puncte este formată din segmente cumulate ce sunt mai mici decât valoarea 1 milimetru.**

**DATE DESPRE IMOBILUL NR. 5117**

Oficiul de Cadastru și Publicitate Imobiliară DOLJ
Biroul de Cadastru și Publicitate Imobiliară Craiova

A. Partea I. Descrierea imobilului

TEREN Extravilan

Adresa: Jud. Dolj, T 54, P 28/7

Nr. Crt	Nr cadastral Nr. topografic	Suprafața* (mp)	Observații / Referințe
A1		5.000	Sector cadastral:16 Teren neimprejmuit;

B. Partea II. Proprietari și acte

Inscrieri privitoare la dreptul de proprietate și alte drepturi reale		Referințe
0 / 19/05/2022		
Act Administrativ nr. TDP:2586-60679, din 20/05/1997 emis de COMISIA JUDETEANA DOLJ (CERTIF. DE DECES:DZ318614/09.02.2012;);		
B1	Intabulare, drept de PROPRIETATE, dobandit prin Constituire, cota actuala 1/1, cota initiala 1/1 1) BARBU EUGENIA , DECEDAT DEFUNCT:Da	A1

C. Partea III. SARCINI .


Inscrieri privind dezmembramintele dreptului de proprietate, drepturi reale de garanție și sarcini	Referințe
NU SUNT	

Anexa Nr. 1 La Partea I

Teren

Nr cadastral	Suprafața (mp)*	Observații / Referințe
	5.000	

* Suprafața este determinată în planul de proiecție Stereo 70.



Date referitoare la teren

Crt	Categorie folosință	Intra vilan	Suprafața (mp)	Tarla	Parcelă	Nr. topo	Observații / Referințe
1	arabil	NU	5.000	54	28/7	-	

Lungime Segmente

1) Valorile lungimilor segmentelor sunt obținute din proiecție în plan.

Punct început	X / Y	Punct sfârșit	X / Y	Lungime segment (** (m)
1	349.738,127 285.764,263	2	349.737,854 285.756,784	7.484
2	349.737,854 285.756,784	3	350.405,867 285.743,1	668.153
3	350.405,867 285.743,1	4	350.406,265 285.750,576	7.487
4	350.406,265 285.750,576	1	349.738,127 285.764,263	668.278

**** Lungimile segmentelor sunt determinate în planul de proiecție Stereo 70 și sunt rotunjite la 1 milimetru.**

***** Distanța dintre puncte este formată din segmente cumulate ce sunt mai mici decât valoarea 1 milimetru.**

**DATE DESPRE IMOBILUL NR. 5118**

Oficiul de Cadastru și Publicitate Imobiliară DOLJ
Biroul de Cadastru și Publicitate Imobiliară Craiova

A. Partea I. Descrierea imobilului

TEREN Extravilan

Adresa: Jud. Dolj, T 54, P 28/8

Nr. Crt	Nr cadastral Nr. topografic	Suprafața* (mp)	Observații / Referințe
A1		5.000	Sector cadastral:16 Teren neimprejmuit;

B. Partea II. Proprietari și acte

Inscrieri privitoare la dreptul de proprietate și alte drepturi reale	Referințe
0 / 19/05/2022	
Act Administrativ nr. TDP:2587-60679, din 20/05/1997 emis de COMISIA JUDETEANA DOLJ;	
B1	A1
Intabulare, drept de PROPRIETATE, dobandit prin Constituire, cota actuala 1/1, cota initiala 1/1 1) RADU MARIA, LIPSA CNP	

C. Partea III. SARCINI .

Inscrieri privind dezmembramintele dreptului de proprietate, drepturi reale de garanție și sarcini	Referințe
NU SUNT	


Anexa Nr. 1 La Partea I

Teren

Nr cadastral	Suprafața (mp)*	Observații / Referințe
	5.000	

* Suprafața este determinată în planul de proiecție Stereo 70.

DETALII LINIARE IMOBIL



Date referitoare la teren

Crt	Categorie folosință	Intra vilan	Suprafața (mp)	Tarla	Parcelă	Nr. topo	Observații / Referințe
1	arabil	NU	5.000	54	28/8	-	

Lungime Segmente

1) Valorile lungimilor segmentelor sunt obținute din proiecție în plan.

Punct început	X / Y	Punct sfârșit	X / Y	Lungime segment (** (m)
1	349.737,854 285.756,784	2	349.737,581 285.749,304	7.485
2	349.737,581 285.749,304	3	350.405,469 285.735,622	668.028
3	350.405,469 285.735,622	4	350.405,867 285.743,1	7.489
4	350.405,867 285.743,1	1	349.737,854 285.756,784	668.153

**** Lungimile segmentelor sunt determinate în planul de proiecție Stereo 70 și sunt rotunjite la 1 milimetru.**

***** Distanța dintre puncte este formată din segmente cumulate ce sunt mai mici decât valoarea 1 milimetru.**

**DATE DESPRE IMOBILUL NR. 5119**

Oficiul de Cadastru și Publicitate Imobiliară DOLJ
Biroul de Cadastru și Publicitate Imobiliară Craiova

A. Partea I. Descrierea imobilului

TEREN Extravilan

Adresa: Jud. Dolj, T 54, P 28/9

Nr. Crt	Nr cadastral Nr. topografic	Suprafața* (mp)	Observații / Referințe
A1		5.000	Sector cadastral:16 Teren neimprejmuit;

B. Partea II. Proprietari și acte

Inscrieri privitoare la dreptul de proprietate și alte drepturi reale	Referințe
0 / 19/05/2022	
Hotarare Judecatoreasca nr. SC:219, din 29/01/2014 emis de JUDECATORIA CALAFAT;	
B1	Intabulare, drept de PROPRIETATE, dobandit prin Hotarare Judecatoreasca, cota actuala 1/1, cota initiala 1/1 1) NEAGOE GHEORGHE, LIPSA CNP
	A1

C. Partea III. SARCINI .


Inscrieri privind dezmembramintele dreptului de proprietate, drepturi reale de garanție și sarcini	Referințe
NU SUNT	

Anexa Nr. 1 La Partea I

Teren

Nr cadastral	Suprafața (mp)*	Observații / Referințe
	5.000	

* Suprafața este determinată în planul de proiecție Stereo 70.



Date referitoare la teren

Crt	Categorie folosință	Intra vilan	Suprafața (mp)	Tarla	Parcelă	Nr. topo	Observații / Referințe
1	arabil	NU	5.000	54	28/9	-	

Lungime Segmente

1) Valorile lungimilor segmentelor sunt obținute din proiecție în plan.

Punct început	X / Y	Punct sfârșit	X / Y	Lungime segment (** (m)
1	349.737,581 285.749,304	2	349.737,307 285.741,823	7.486
2	349.737,307 285.741,823	3	350.405,071 285.728,144	667.904
3	350.405,071 285.728,144	4	350.405,469 285.735,622	7.489
4	350.405,469 285.735,622	1	349.737,581 285.749,304	668.028

**** Lungimile segmentelor sunt determinate în planul de proiecție Stereo 70 și sunt rotunjite la 1 milimetru.**

***** Distanța dintre puncte este formată din segmente cumulate ce sunt mai mici decât valoarea 1 milimetru.**

**DATE DESPRE IMOBILUL NR. 5120**

Oficiul de Cadastru și Publicitate Imobiliară DOLJ
 Biroul de Cadastru și Publicitate Imobiliară Craiova

A. Partea I. Descrierea imobilului

TEREN Extravilan

Adresa: Jud. Dolj, T 54, P 28/10

Nr. Crt	Nr cadastral Nr. topografic	Suprafața* (mp)	Observații / Referințe
A1		5.000	Sector cadastral:16 Teren neimprejmuit;

B. Partea II. Proprietari și acte

Inscrieri privitoare la dreptul de proprietate și alte drepturi reale	Referințe
0 / 19/05/2022	
Act Administrativ nr. TDP:2592-60679, din 20/05/1997 emis de COMISIA JUDETEANA DOLJ;	
B1	A1
Intabulare, drept de PROPRIETATE, dobandit prin Constituire, cota actuala 1/1, cota initiala 1/1 1) ROSU FLORICA, LIPSA CNP	


C. Partea III. SARCINI .

Inscrieri privind dezmembramintele dreptului de proprietate, drepturi reale de garanție și sarcini	Referințe
NU SUNT	

Anexa Nr. 1 La Partea I**Teren**

Nr cadastral	Suprafața (mp)*	Observații / Referințe
	5.000	

* Suprafața este determinată în planul de proiecție Stereo 70.

DETALII LINIARE IMOBIL**Date referitoare la teren**

Crt	Categorie folosință	Intravilan	Suprafața (mp)	Tarla	Parcelă	Nr. topo	Observații / Referințe
1	arabil	NU	5.000	54	28/10	-	

Lungime Segmente

1) Valorile lungimilor segmentelor sunt obținute din proiecție în plan.

Punct început	X / Y	Punct sfârșit	X / Y	Lungime segment (** (m)
1	349.737,307 285.741,823	2	349.737,034 285.734,34	7.488
2	349.737,034 285.734,34	3	350.404,673 285.720,663	667.779
3	350.404,673 285.720,663	4	350.405,071 285.728,144	7.492
4	350.405,071 285.728,144	1	349.737,307 285.741,823	667.904

**** Lungimile segmentelor sunt determinate în planul de proiecție Stereo 70 și sunt rotunjite la 1 milimetru.**

***** Distanța dintre puncte este formată din segmente cumulate ce sunt mai mici decât valoarea 1 milimetru.**

**DATE DESPRE IMOBILUL NR. 5121**

Oficiul de Cadastru și Publicitate Imobiliară DOLJ
Biroul de Cadastru și Publicitate Imobiliară Craiova

A. Partea I. Descrierea imobilului

TEREN Extravilan

Adresa: Jud. Dolj, T 54, P 28/11

Nr. Crt	Nr cadastral Nr. topografic	Suprafața* (mp)	Observații / Referințe
A1		5.000	Sector cadastral:16 Teren neimprejmuit;

B. Partea II. Proprietari și acte

Inscrieri privitoare la dreptul de proprietate și alte drepturi reale	Referințe
0 / 19/05/2022	
Hotarare Judecatoreasca nr. SC:84, din 20/01/2014 emis de JUDECATORIA CALAFAT;	
B1	A1
Intabulare, drept de PROPRIETATE, dobandit prin Hotarare Judecatoreasca, cota actuala 1/1, cota initiala 1/1 1) FAUR CRISTIANA	

C. Partea III. SARCINI .


Inscrieri privind dezmembramintele dreptului de proprietate, drepturi reale de garanție și sarcini	Referințe
NU SUNT	

Anexa Nr. 1 La Partea I

Teren

Nr cadastral	Suprafața (mp)*	Observații / Referințe
	5.000	

* Suprafața este determinată în planul de proiecție Stereo 70.



Date referitoare la teren

Crt	Categorie folosință	Intra vilan	Suprafața (mp)	Tarla	Parcelă	Nr. topo	Observații / Referințe
1	arabil	NU	5.000	54	28/11	-	

Lungime Segmente

1) Valorile lungimilor segmentelor sunt obținute din proiecție în plan.

Punct început	X / Y	Punct sfârșit	X / Y	Lungime segment (** (m)
1	349.737,034 285.734,34	2	349.736,761 285.726,856	7.489
2	349.736,761 285.726,856	3	350.404,275 285.713,182	667.654
3	350.404,275 285.713,182	4	350.404,673 285.720,663	7.492
4	350.404,673 285.720,663	1	349.737,034 285.734,34	667.779

**** Lungimile segmentelor sunt determinate în planul de proiecție Stereo 70 și sunt rotunjite la 1 milimetru.**

***** Distanța dintre puncte este formată din segmente cumulate ce sunt mai mici decât valoarea 1 milimetru.**

**DATE DESPRE IMOBILUL NR. 5122**

Oficiul de Cadastru și Publicitate Imobiliară DOLJ
 Biroul de Cadastru și Publicitate Imobiliară Craiova

A. Partea I. Descrierea imobilului

TEREN Extravilan

Adresa: Jud. Dolj, T 54, P 28/12

Nr. Crt	Nr cadastral Nr. topografic	Suprafața* (mp)	Observații / Referințe
A1	32625	5.000	Sector cadastral:16 Teren neimprejmuit;

B. Partea II. Proprietari și acte

Inscrieri privitoare la dreptul de proprietate și alte drepturi reale	Referințe
49005 / 13/03/2019	
Act Notarial nr. CVC:532, din 13/03/2019 emis de NP STOENESCU FLOREA ;	
B1	A1
Intabulare, drept de PROPRIETATE, dobandit prin Conventie, cota actuala 1/1, cota initiala 1/1	
1) NICA GHEORGHE LELIUS	
2) NICA SIMONA	

C. Partea III. SARCINI .


Inscrieri privind dezmembramintele dreptului de proprietate, drepturi reale de garanție și sarcini	Referințe
NU SUNT	

Anexa Nr. 1 La Partea I

Teren

Nr cadastral	Suprafața (mp)*	Observații / Referințe
32625	5.000	

* Suprafața este determinată în planul de proiecție Stereo 70.



Date referitoare la teren

Crt	Categorie folosință	Intra vilan	Suprafața (mp)	Tarla	Parcelă	Nr. topo	Observații / Referințe
1	arabil	NU	5.000	54	28/12	-	

Lungime Segmente

1) Valorile lungimilor segmentelor sunt obținute din proiecție în plan.

Punct început	X / Y	Punct sfârșit	X / Y	Lungime segment (** (m)
1	349.736,761 285.726,856	2	349.736,487 285.719,371	7.49
2	349.736,487 285.719,371	3	350.403,877 285.705,699	667.53
3	350.403,877 285.705,699	4	350.404,275 285.713,182	7.494
4	350.404,275 285.713,182	1	349.736,761 285.726,856	667.654

**** Lungimile segmentelor sunt determinate în planul de proiecție Stereo 70 și sunt rotunjite la 1 milimetru.**

***** Distanța dintre puncte este formată din segmente cumulate ce sunt mai mici decât valoarea 1 milimetru.**

**DATE DESPRE IMOBILUL NR. 5123**

Oficiul de Cadastru și Publicitate Imobiliară DOLJ
 Biroul de Cadastru și Publicitate Imobiliară Craiova

A. Partea I. Descrierea imobilului

TEREN Extravilan

Adresa: Jud. Dolj, T 54, P 28/13

Nr. Crt	Nr cadastral Nr. topografic	Suprafața* (mp)	Observații / Referințe
A1		5.000	Sector cadastral:16 Teren neimprejmuit;

B. Partea II. Proprietari și acte

Inscrieri privitoare la dreptul de proprietate și alte drepturi reale	Referințe
0 / 19/05/2022	
Act Administrativ nr. TDP:2578-60679, din 20/05/1997 emis de COMISIA JUDETEANA DOLJ;	
B1	A1
Intabulare, drept de PROPRIETATE, dobandit prin Constituire, cota actuala 1/1, cota initiala 1/1 1) BUDICA IOANA	

C. Partea III. SARCINI .

Inscrieri privind dezmembramintele dreptului de proprietate, drepturi reale de garanție și sarcini	Referințe
NU SUNT	


Anexa Nr. 1 La Partea I

Teren

Nr cadastral	Suprafața (mp)*	Observații / Referințe
	5.000	

* Suprafața este determinată în planul de proiecție Stereo 70.

DETALII LINIARE IMOBIL



Date referitoare la teren

Crt	Categorie folosință	Intra vilan	Suprafața (mp)	Tarla	Parcelă	Nr. topo	Observații / Referințe
1	arabil	NU	5.000	54	28/13	-	

Lungime Segmente

1) Valorile lungimilor segmentelor sunt obținute din proiecție în plan.

Punct început	X / Y	Punct sfârșit	X / Y	Lungime segment (** (m)
1	349.736,487 285.719,371	2	349.736,213 285.711,884	7.492
2	349.736,213 285.711,884	3	350.403,479 285.698,214	667.406
3	350.403,479 285.698,214	4	350.403,877 285.705,699	7.496
4	350.403,877 285.705,699	1	349.736,487 285.719,371	667.53

**** Lungimile segmentelor sunt determinate în planul de proiecție Stereo 70 și sunt rotunjite la 1 milimetru.**

***** Distanța dintre puncte este formată din segmente cumulate ce sunt mai mici decât valoarea 1 milimetru.**

**DATE DESPRE IMOBILUL NR. 5124**

Oficiul de Cadastru și Publicitate Imobiliară DOLJ
Biroul de Cadastru și Publicitate Imobiliară Craiova

A. Partea I. Descrierea imobilului

TEREN Extravilan

Adresa: Jud. Dolj, T 54, P 29

Nr. Crt	Nr cadastral Nr. topografic	Suprafața* (mp)	Observații / Referințe
A1		6.040	Sector cadastral:16 Teren neimprejmuit;

B. Partea II. Proprietari și acte

Inscrieri privitoare la dreptul de proprietate și alte drepturi reale		Referințe
0 / 19/05/2022		
Act Administrativ nr. TDP:2308-19545, din 20/01/1997 emis de COMISIA JUDETEANA DOLJ (CERTIF. DE DECES:D9631458/18.09.1992;);		
B1	Intabulare, drept de PROPRIETATE, dobandit prin Reconstituire, cota actuala 1/1, cota initiala 1/1 1) TOMA VASILE, DECEDAT DEFUNCT:Da	A1

C. Partea III. SARCINI .

Inscrieri privind dezmembramintele dreptului de proprietate, drepturi reale de garanție și sarcini	Referințe
NU SUNT	


Anexa Nr. 1 La Partea I

Teren

Nr cadastral	Suprafața (mp)*	Observații / Referințe
	6.040	

* Suprafața este determinată în planul de proiecție Stereo 70.

DETALII LINIARE IMOBIL



Date referitoare la teren

Crt	Categorie folosință	Intra vilan	Suprafața (mp)	Tarla	Parcelă	Nr. topo	Observații / Referințe
1	arabil	NU	6.040	54	29	-	

Lungime Segmente

1) Valorile lungimilor segmentelor sunt obținute din proiecție în plan.

Punct început	X / Y	Punct sfârșit	X / Y	Lungime segment (** (m)
1	349.736,213 285.711,884	2	349.735,883 285.702,837	9.053
2	349.735,883 285.702,837	3	350.402,998 285.689,171	667.255
3	350.402,998 285.689,171	4	350.403,479 285.698,214	9.056
4	350.403,479 285.698,214	1	349.736,213 285.711,884	667.406

**** Lungimile segmentelor sunt determinate în planul de proiecție Stereo 70 și sunt rotunjite la 1 milimetru.**

***** Distanța dintre puncte este formată din segmente cumulate ce sunt mai mici decât valoarea 1 milimetru.**

**DATE DESPRE IMOBILUL NR. 5125**

Oficiul de Cadastru și Publicitate Imobiliară DOLJ
Biroul de Cadastru și Publicitate Imobiliară Craiova

A. Partea I. Descrierea imobilului

TEREN Extravilan

Adresa: Jud. Dolj, T 54, P 30

Nr. Crt	Nr cadastral Nr. topografic	Suprafața* (mp)	Observații / Referințe
A1		11.940	Sector cadastral:16 Teren neimprejmuit;

B. Partea II. Proprietari și acte

Inscrieri privitoare la dreptul de proprietate și alte drepturi reale	Referințe
0 / 19/05/2022	
Act Administrativ nr. TDP:987-9693, din 16/08/1994 emis de COMISIA JUDETEANA DOLJ;	
B1	A1
Intabulare, drept de PROPRIETATE, dobândit prin Reconstituire, cota actuala 1/1, cota initiala 1/1 1) ANGHEL ANGHEL, LIPSA CNP	

C. Partea III. SARCINI .


Inscrieri privind dezmembramintele dreptului de proprietate, drepturi reale de garanție și sarcini	Referințe
NU SUNT	

Anexa Nr. 1 La Partea I

Teren

Nr cadastral	Suprafața (mp)*	Observații / Referințe
	11.940	

* Suprafața este determinată în planul de proiecție Stereo 70.



Date referitoare la teren

Crt	Categorie folosință	Intra vilan	Suprafața (mp)	Tarla	Parcelă	Nr. topo	Observații / Referințe
1	arabil	NU	11.940	54	30	-	

Lungime Segmente

1) Valorile lungimilor segmentelor sunt obținute din proiecție în plan.

Punct început	X / Y	Punct sfârșit	X / Y	Lungime segment (** (m)
1	349.735,883 285.702,837	2	349.735,229 285.684,949	17.9
2	349.735,229 285.684,949	3	350.402,046 285.671,289	666.957
3	350.402,046 285.671,289	4	350.402,998 285.689,171	17.907
4	350.402,998 285.689,171	1	349.735,883 285.702,837	667.255

**** Lungimile segmentelor sunt determinate în planul de proiecție Stereo 70 și sunt rotunjite la 1 milimetru.**

***** Distanța dintre puncte este formată din segmente cumulate ce sunt mai mici decât valoarea 1 milimetru.**

**DATE DESPRE IMOBILUL NR. 5126**

Oficiul de Cadastru și Publicitate Imobiliară DOLJ
Biroul de Cadastru și Publicitate Imobiliară Craiova

A. Partea I. Descrierea imobilului

TEREN Extravilan

Adresa: Jud. Dolj, T 54, P 31

Nr. Crt	Nr cadastral Nr. topografic	Suprafața* (mp)	Observații / Referințe
A1		8.331	Sector cadastral:16 Teren neimprejmuit;

B. Partea II. Proprietari și acte

Inscrieri privitoare la dreptul de proprietate și alte drepturi reale	Referințe
0 / 19/05/2022	
Act Administrativ nr. TDP:985-9693, din 15/08/1994 emis de COMISIA JUDETEANA DOLJ;	
B1	A1
Intabulare, drept de PROPRIETATE, dobandit prin Reconstituire, cota actuala 1/1, cota initiala 1/1 1) DRAGA STEFANA	

C. Partea III. SARCINI .


Inscrieri privind dezmembramintele dreptului de proprietate, drepturi reale de garanție și sarcini	Referințe
NU SUNT	

Anexa Nr. 1 La Partea I

Teren

Nr cadastral	Suprafața (mp)*	Observații / Referințe
	8.331	

* Suprafața este determinată în planul de proiecție Stereo 70.



Date referitoare la teren

Crt	Categorie folosință	Intra vilan	Suprafața (mp)	Tarla	Parcelă	Nr. topo	Observații / Referințe
1	arabil	NU	8.331	54	31	-	

Lungime Segmente

1) Valorile lungimilor segmentelor sunt obținute din proiecție în plan.

Punct început	X / Y	Punct sfârșit	X / Y	Lungime segment (** (m)
1	349.735,229 285.684,949	2	349.734,773 285.672,463	12.494
2	349.734,773 285.672,463	3	350.401,382 285.658,807	666.749
3	350.401,382 285.658,807	4	350.402,046 285.671,289	12.5
4	350.402,046 285.671,289	1	349.735,229 285.684,949	666.957

**** Lungimile segmentelor sunt determinate în planul de proiecție Stereo 70 și sunt rotunjite la 1 milimetru.**

***** Distanța dintre puncte este formată din segmente cumulate ce sunt mai mici decât valoarea 1 milimetru.**

**DATE DESPRE IMOBILUL NR. 5127**

Oficiul de Cadastru și Publicitate Imobiliară DOLJ
Biroul de Cadastru și Publicitate Imobiliară Craiova

A. Partea I. Descrierea imobilului

TEREN Extravilan

Adresa: Jud. Dolj, T 54, P 32

Nr. Crt	Nr cadastral Nr. topografic	Suprafața* (mp)	Observații / Referințe
A1	31572	5.000	Sector cadastral:16 Teren neimprejmuit;

B. Partea II. Proprietari și acte

Inscrieri privitoare la dreptul de proprietate și alte drepturi reale		Referințe
27118 / 25/02/2016		
Hotarare Judecatoreasca nr. SC:1138, din 28/05/2009 emis de JUDECATORIA CALAFAT (dosar nr 1242/201/2009;);		
B1	Intabulare, drept de PROPRIETATE, dobandit prin Hotarare Judecatoreasca, cota actuala 1/1, cota initiala 1/1	A1
	1) SC ROMTEAM PROD SRL , CIF:99999999999999, LIPSA CUI	

C. Partea III. SARCINI .


Inscrieri privind dezmembramintele dreptului de proprietate, drepturi reale de garanție și sarcini	Referințe
NU SUNT	

Anexa Nr. 1 La Partea I

Teren

Nr cadastral	Suprafața (mp)*	Observații / Referințe
31572	5.000	

* Suprafața este determinată în planul de proiecție Stereo 70.



Date referitoare la teren

Crt	Categorie folosință	Intravilan	Suprafața (mp)	Tarla	Parcelă	Nr. topo	Observații / Referințe
1	arabil	NU	5.000	54	32	-	

Lungime Segmente

1) Valorile lungimilor segmentelor sunt obținute din proiecție în plan.

Punct început	X / Y	Punct sfârșit	X / Y	Lungime segment (** (m)
1	349.734,773 285.672,463	2	349.734,499 285.664,967	7.501
2	349.734,499 285.664,967	3	350.400,983 285.651,314	666.624
3	350.400,983 285.651,314	4	350.401,382 285.658,807	7.504
4	350.401,382 285.658,807	1	349.734,773 285.672,463	666.749

**** Lungimile segmentelor sunt determinate în planul de proiecție Stereo 70 și sunt rotunjite la 1 milimetru.**

***** Distanța dintre puncte este formată din segmente cumulate ce sunt mai mici decât valoarea 1 milimetru.**

**DATE DESPRE IMOBILUL NR. 5128**

Oficiul de Cadastru și Publicitate Imobiliară DOLJ
Biroul de Cadastru și Publicitate Imobiliară Craiova

A. Partea I. Descrierea imobilului

TEREN Extravilan

Adresa: Jud. Dolj, T 54, P 33

Nr. Crt	Nr cadastral Nr. topografic	Suprafața* (mp)	Observații / Referințe
A1		16.540	Sector cadastral:16 Teren neimprejmuit;

B. Partea II. Proprietari și acte

Inscrieri privitoare la dreptul de proprietate și alte drepturi reale	Referințe
0 / 19/05/2022	
Act Administrativ nr. TDP:981-9693, din 15/08/1994 emis de COMISIA JUDETEANA DOLJ;	
B1	A1
Intabulare, drept de PROPRIETATE, dobandit prin Reconstituire, cota actuala 1/1, cota initiala 1/1 1) DRAGA CICERONE, LIPSA CNP	

C. Partea III. SARCINI .


Inscrieri privind dezmembramintele dreptului de proprietate, drepturi reale de garanție și sarcini	Referințe
NU SUNT	

Anexa Nr. 1 La Partea I

Teren

Nr cadastral	Suprafața (mp)*	Observații / Referințe
	16.540	

* Suprafața este determinată în planul de proiecție Stereo 70.



Date referitoare la teren

Crt	Categorie folosință	Intra vilan	Suprafața (mp)	Tarla	Parcelă	Nr. topo	Observații / Referințe
1	arabil	NU	16.540	54	33	-	

Lungime Segmente

1) Valorile lungimilor segmentelor sunt obținute din proiecție în plan.

Punct început	X / Y	Punct sfârșit	X / Y	Lungime segment (** (m)
1	349.734,499 285.664,967	2	349.733,593 285.640,161	24.823
2	349.733,593 285.640,161	3	350.399,664 285.626,516	666.211
3	350.399,664 285.626,516	4	350.400,983 285.651,314	24.833
4	350.400,983 285.651,314	1	349.734,499 285.664,967	666.624

**** Lungimile segmentelor sunt determinate în planul de proiecție Stereo 70 și sunt rotunjite la 1 milimetru.**

***** Distanța dintre puncte este formată din segmente cumulate ce sunt mai mici decât valoarea 1 milimetru.**

**DATE DESPRE IMOBILUL NR. 5129**

Oficiul de Cadastru și Publicitate Imobiliară DOLJ
Biroul de Cadastru și Publicitate Imobiliară Craiova

A. Partea I. Descrierea imobilului

TEREN Extravilan

Adresa: Jud. Dolj, T 54, P 34

Nr. Crt	Nr cadastral Nr. topografic	Suprafața* (mp)	Observații / Referințe
A1		9.204	Sector cadastral:16 Teren neimprejmit;

B. Partea II. Proprietari și acte

Inscrieri privitoare la dreptul de proprietate și alte drepturi reale		Referințe
0 / 19/05/2022		
Act Notarial nr. CM:84, din 03/05/2000 emis de NP STOENESCU FLOREA ;		
B1	Intabulare, drept de PROPRIETATE, dobandit prin Succesiune, cota actuala 2/8, cota initiala 2/8 1) TOMITA IOANA , LIPSA CNP	A1
B2	Intabulare, drept de PROPRIETATE, dobandit prin Succesiune, cota actuala 3/8, cota initiala 3/8 1) TOMITA VASILE , LIPSA CNP	A1
B3	Intabulare, drept de PROPRIETATE, dobandit prin Succesiune, cota actuala 3/8, cota initiala 3/8 1) POPESCU LUCRETIA	A1

C. Partea III. SARCINI .


Inscrieri privind dezmembramintele dreptului de proprietate, drepturi reale de garanție și sarcini	Referințe
NU SUNT	

Anexa Nr. 1 La Partea I

Teren

Nr cadastral	Suprafața (mp)*	Observații / Referințe
	9.204	

* Suprafața este determinată în planul de proiecție Stereo 70.



Date referitoare la teren

Crt	Categorie folosință	Intra vilan	Suprafața (mp)	Tarla	Parcelă	Nr. topo	Observații / Referințe
1	arabil	NU	9.204	54	34	-	

Lungime Segmente

1) Valorile lungimilor segmentelor sunt obținute din proiecție în plan.

Punct început	X / Y	Punct sfârșit	X / Y	Lungime segment (** (m)
1	349.733,593 285.640,161	2	349.733,088 285.626,351	13.819
2	349.733,088 285.626,351	3	350.398,93 285.612,71	665.982
3	350.398,93 285.612,71	4	350.399,664 285.626,516	13.825
4	350.399,664 285.626,516	1	349.733,593 285.640,161	666.211

**** Lungimile segmentelor sunt determinate în planul de proiecție Stereo 70 și sunt rotunjite la 1 milimetru.**

***** Distanța dintre puncte este formată din segmente cumulate ce sunt mai mici decât valoarea 1 milimetru.**

**DATE DESPRE IMOBILUL NR. 5130**

Oficiul de Cadastru și Publicitate Imobiliară DOLJ
Biroul de Cadastru și Publicitate Imobiliară Craiova

A. Partea I. Descrierea imobilului

TEREN Extravilan

Adresa: Jud. Dolj, T 54, P 35

Nr. Crt	Nr cadastral Nr. topografic	Suprafața* (mp)	Observații / Referințe
A1		9.942	Sector cadastral:16 Teren neimprejmuit;

B. Partea II. Proprietari și acte

Inscrieri privitoare la dreptul de proprietate și alte drepturi reale	Referințe
0 / 19/05/2022	
Act Administrativ nr. TDP:2128-9685, din 08/01/1997 emis de COMISIA JUDETEANA DOLJ;	
B1	A1
Intabulare, drept de PROPRIETATE, dobandit prin Reconstituire, cota actuala 1/1, cota initiala 1/1 1) VACARU ION, LIPSA CNP	

C. Partea III. SARCINI .


Inscrieri privind dezmembramintele dreptului de proprietate, drepturi reale de garanție și sarcini	Referințe
NU SUNT	

Anexa Nr. 1 La Partea I

Teren

Nr cadastral	Suprafața (mp)*	Observații / Referințe
	9.942	

* Suprafața este determinată în planul de proiecție Stereo 70.



Date referitoare la teren

Crt	Categorie folosință	Intra vilan	Suprafața (mp)	Tarla	Parcelă	Nr. topo	Observații / Referințe
1	arabil	NU	9.942	54	35	-	

Lungime Segmente

1) Valorile lungimilor segmentelor sunt obținute din proiecție în plan.

Punct început	X / Y	Punct sfârșit	X / Y	Lungime segment (** (m)
1	349.733,088 285.626,351	2	349.733,024 285.624,581	1.771
2	349.733,024 285.624,581	3	349.732,183 285.611,438	13.17
3	349.732,183 285.611,438	4	350.398,136 285.597,796	666.093
4	350.398,136 285.597,796	5	350.398,93 285.612,71	14.935
5	350.398,93 285.612,71	1	349.733,088 285.626,351	665.982

**** Lungimile segmentelor sunt determinate în planul de proiecție Stereo 70 și sunt rotunjite la 1 milimetru.**

***** Distanța dintre puncte este formată din segmente cumulate ce sunt mai mici decât valoarea 1 milimetru.**

**DATE DESPRE IMOBILUL NR. 5131**

Oficiul de Cadastru și Publicitate Imobiliară DOLJ
Biroul de Cadastru și Publicitate Imobiliară Craiova

A. Partea I. Descrierea imobilului

TEREN Extravilan

Nr. CF vechi:175
Nr. cadastral vechi:322

Adresa: Jud. Dolj, T 54, P 36

Nr. Crt	Nr cadastral Nr. topografic	Suprafața* (mp)	Observații / Referințe
A1	32613	Din acte: 4.200 Masurata: 4.196	Sector cadastral:16 Teren neimprejmuit;

B. Partea II. Proprietari și acte

Inscrieri privitoare la dreptul de proprietate și alte drepturi reale		Referințe
111337 / 28/05/2019		
Act Notarial nr. CVC:1165, din 28/05/2019 emis de NP STOENESCU FLOREA ;		
B1	Intabulare, drept de PROPRIETATE, dobandit prin Conventie, cota actuala 1/1, cota initiala 1/1 1) NICA GHEORGHE LELIUS 2) NICA SIMONA	A1

C. Partea III. SARCINI .


Inscrieri privind dezmembramintele dreptului de proprietate, drepturi reale de garanție și sarcini	Referințe
NU SUNT	

Anexa Nr. 1 La Partea I

Teren

Nr cadastral	Suprafața (mp)*	Observații / Referințe
32613	Din acte: 4.200 Masurata: 4.196	

* Suprafața este determinată în planul de proiecție Stereo 70.



Date referitoare la teren

Crt	Categorie folosință	Intravilan	Suprafața (mp)	Tarla	Parcelă	Nr. topo	Observații / Referințe
1	arabil	NU	4.196	54	36	-	

Lungime Segmente

1) Valorile lungimilor segmentelor sunt obținute din proiecție în plan.

Punct început	X / Y	Punct sfârșit	X / Y	Lungime segment (** (m)
1	349.732,183 285.611,438	2	349.731,781 285.605,146	6.305
2	349.731,781 285.605,146	3	350.397,801 285.591,502	666.16
3	350.397,801 285.591,502	4	350.398,136 285.597,796	6.303
4	350.398,136 285.597,796	1	349.732,183 285.611,438	666.093

**** Lungimile segmentelor sunt determinate în planul de proiecție Stereo 70 și sunt rotunjite la 1 milimetru.**

***** Distanța dintre puncte este formată din segmente cumulate ce sunt mai mici decât valoarea 1 milimetru.**

**DATE DESPRE IMOBILUL NR. 5132**

Oficiul de Cadastru și Publicitate Imobiliară DOLJ
Biroul de Cadastru și Publicitate Imobiliară Craiova

A. Partea I. Descrierea imobilului

TEREN Extravilan

Adresa: Jud. Dolj, T 54, P 37

Nr. Crt	Nr cadastral Nr. topografic	Suprafața* (mp)	Observații / Referințe
A1		1.512	Sector cadastral:16 Teren neimprejmuit;

B. Partea II. Proprietari și acte

Inscrieri privitoare la dreptul de proprietate și alte drepturi reale	Referințe
0 / 19/05/2022	
Hotarare Judecatoreasca nr. SC:1201, din 04/06/2013 emis de JUDECATORIA CALAFAT;	
B1	Intabulare, drept de PROPRIETATE, dobandit prin Hotarare Judecatoreasca, cota actuala 1/1, cota initiala 1/1 1) NICA GHEORGHE LELIUS, LIPSA CNP
	A1

C. Partea III. SARCINI .


Inscrieri privind dezmembramintele dreptului de proprietate, drepturi reale de garanție și sarcini	Referințe
NU SUNT	

Anexa Nr. 1 La Partea I

Teren

Nr cadastral	Suprafața (mp)*	Observații / Referințe
	1.512	

* Suprafața este determinată în planul de proiecție Stereo 70.



Date referitoare la teren

Crt	Categorie folosință	Intra vilan	Suprafața (mp)	Tarla	Parcelă	Nr. topo	Observații / Referințe
1	arabil	NU	1.512	54	37	-	

Lungime Segmente

1) Valorile lungimilor segmentelor sunt obținute din proiecție în plan.

Punct început	X / Y	Punct sfârșit	X / Y	Lungime segment (** (m)
1	350.397,801 285.591,502	2	349.731,781 285.605,146	666.16
2	349.731,781 285.605,146	3	349.731,636 285.602,879	2.272
3	349.731,636 285.602,879	4	350.397,681 285.589,235	666.185
4	350.397,681 285.589,235	1	350.397,801 285.591,502	2.27

**** Lungimile segmentelor sunt determinate în planul de proiecție Stereo 70 și sunt rotunjite la 1 milimetru.**

***** Distanța dintre puncte este formată din segmente cumulate ce sunt mai mici decât valoarea 1 milimetru.**

**DATE DESPRE IMOBILUL NR. 5133**

Oficiul de Cadastru și Publicitate Imobiliară DOLJ
Biroul de Cadastru și Publicitate Imobiliară Craiova

A. Partea I. Descrierea imobilului

TEREN Extravilan

Adresa: Jud. Dolj, T 54, P 38

Nr. Crt	Nr cadastral Nr. topografic	Suprafața* (mp)	Observații / Referințe
A1		22.400	Sector cadastral:16 Teren neimprejmuit;

B. Partea II. Proprietari și acte

Inscrieri privitoare la dreptul de proprietate și alte drepturi reale	Referințe
0 / 19/05/2022	
Act Administrativ nr. TDP:2328-19545, din 20/01/1997 emis de COMISIA JUDETEANA DOLJ;	
B1	A1
Intabulare, drept de PROPRIETATE, dobandit prin Reconstituire, cota actuala 1/1, cota initiala 1/1	
1) COTOVEANU IULIA, LIPSA CNP	
2) COTOVEANU GHEORGHE, LIPSA CNP	

C. Partea III. SARCINI .

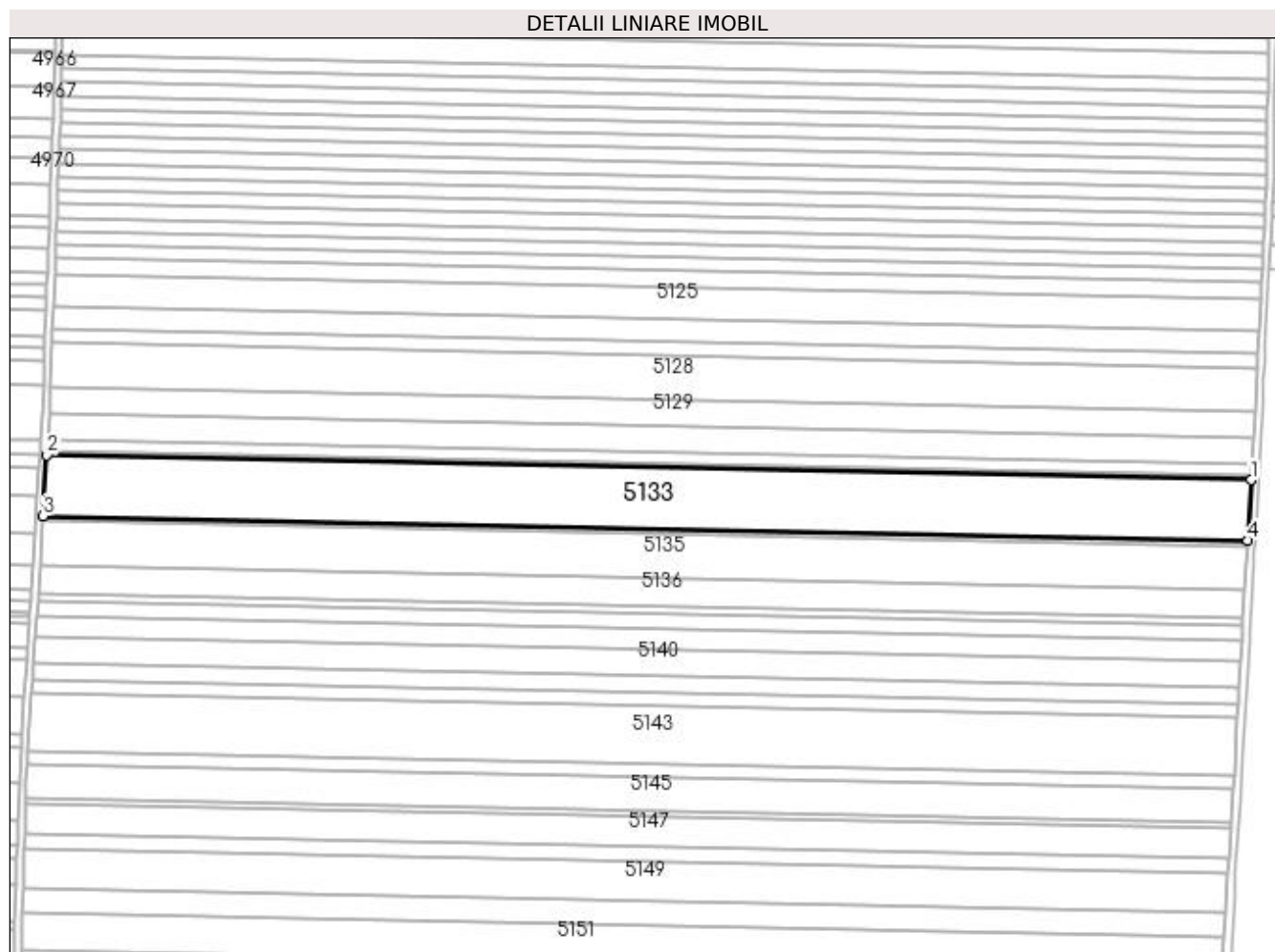
Inscrieri privind dezmembramintele dreptului de proprietate, drepturi reale de garanție și sarcini	Referințe
NU SUNT	

Anexa Nr. 1 La Partea I

Teren

Nr cadastral	Suprafața (mp)*	Observații / Referințe
	22.400	

* Suprafața este determinată în planul de proiecție Stereo 70.



Date referitoare la teren

Crt	Categorie folosință	Intra vilan	Suprafața (mp)	Tarla	Parcelă	Nr. topo	Observații / Referințe
1	arabil	NU	22.400	54	38	-	

Lungime Segmente

1) Valorile lungimilor segmentelor sunt obținute din proiecție în plan.

Punct început	X / Y	Punct sfârșit	X / Y	Lungime segment (** (m)
1	350.397,681 285.589,235	2	349.731,636 285.602,879	666.185
2	349.731,636 285.602,879	3	349.729,488 285.569,301	33.647
3	349.729,488 285.569,301	4	350.395,894 285.555,649	666.546
4	350.395,894 285.555,649	1	350.397,681 285.589,235	33.634

**** Lungimile segmentelor sunt determinate în planul de proiecție Stereo 70 și sunt rotunjite la 1 milimetru.**

***** Distanța dintre puncte este formată din segmente cumulate ce sunt mai mici decât valoarea 1 milimetru.**

**DATE DESPRE IMOBILUL NR. 5134**

Oficiul de Cadastru și Publicitate Imobiliară DOLJ
Biroul de Cadastru și Publicitate Imobiliară Craiova

A. Partea I. Descrierea imobilului

TEREN Extravilan

Adresa: Jud. Dolj, T 54, P 38

Nr. Crt	Nr cadastral Nr. topografic	Suprafața* (mp)	Observații / Referințe
A1		2.000	Sector cadastral:16 Teren neimprejmuit;

B. Partea II. Proprietari și acte

Inscrieri privitoare la dreptul de proprietate și alte drepturi reale	Referințe
0 / 19/05/2022	
Hotarare Judecatoreasca nr. SC:1201, din 04/06/2013 emis de JUDECATORIA CALAFAT;	
B1	Intabulare, drept de PROPRIETATE, dobandit prin Hotarare Judecatoreasca, cota actuala 1/1, cota initiala 1/1 1) NICA GHEORGHE LELIUS, LIPSA CNP
	A1

C. Partea III. SARCINI .

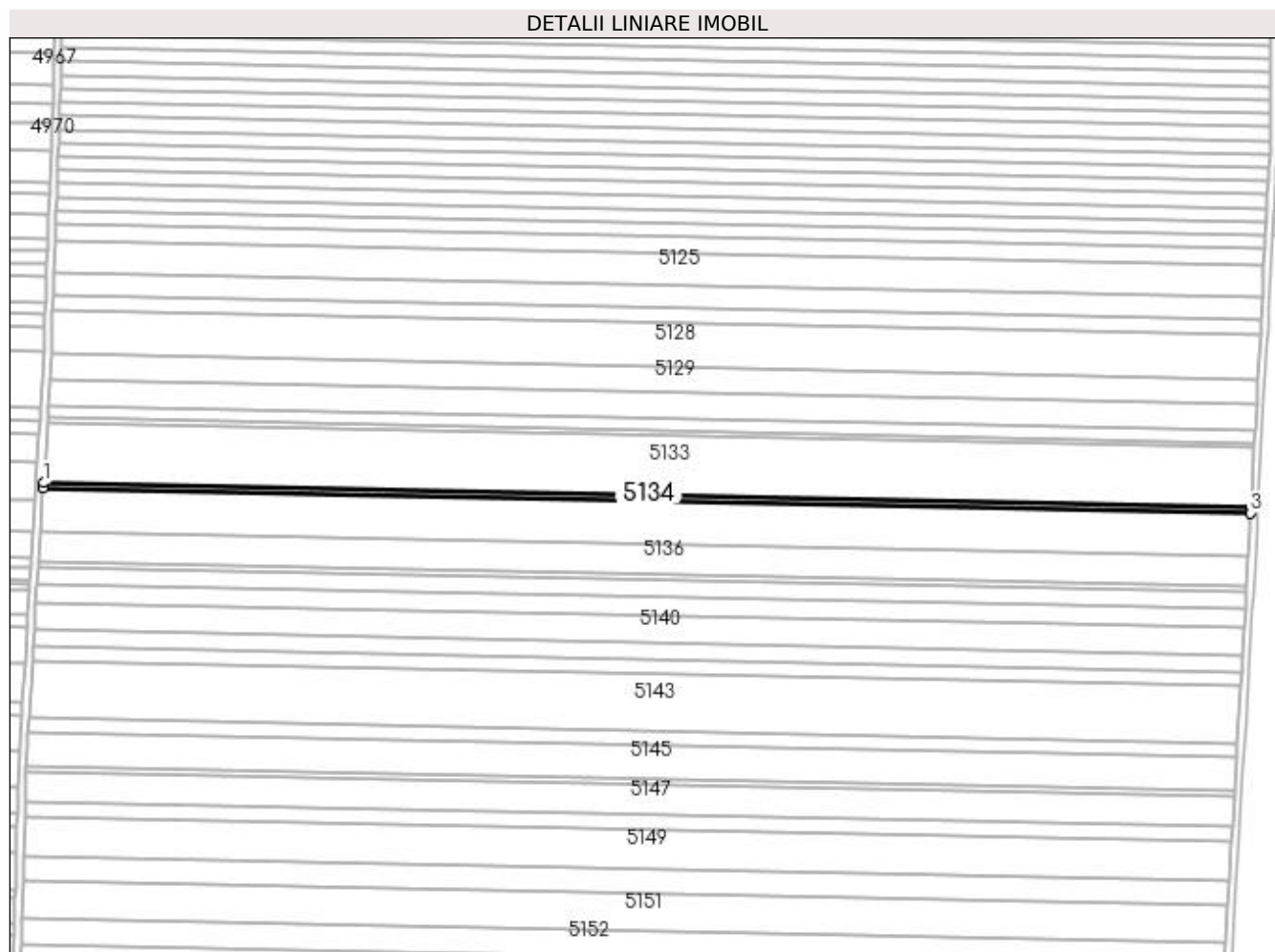
Inscrieri privind dezmembramintele dreptului de proprietate, drepturi reale de garanție și sarcini	Referințe
NU SUNT	

Anexa Nr. 1 La Partea I

Teren

Nr cadastral	Suprafața (mp)*	Observații / Referințe
	2.000	

* Suprafața este determinată în planul de proiecție Stereo 70.



Date referitoare la teren

Crt	Categorie folosință	Intra vilan	Suprafața (mp)	Tarla	Parcelă	Nr. topo	Observații / Referințe
1	arabil	NU	2.000	54	38	-	

Lungime Segmente

1) Valorile lungimilor segmentelor sunt obținute din proiecție în plan.

Punct început	X / Y	Punct sfârșit	X / Y	Lungime segment (** (m)
1	349.729,488 285.569,301	2	349.729,297 285.566,304	3.003
2	349.729,297 285.566,304	3	350.395,734 285.552,651	666.577
3	350.395,734 285.552,651	4	350.395,894 285.555,649	3.002
4	350.395,894 285.555,649	1	349.729,488 285.569,301	666.546

**** Lungimile segmentelor sunt determinate în planul de proiecție Stereo 70 și sunt rotunjite la 1 milimetru.**

***** Distanța dintre puncte este formată din segmente cumulate ce sunt mai mici decât valoarea 1 milimetru.**

**DATE DESPRE IMOBILUL NR. 5135**

Oficiul de Cadastru și Publicitate Imobiliară DOLJ
Biroul de Cadastru și Publicitate Imobiliară Craiova

A. Partea I. Descrierea imobilului

TEREN Extravilan

Adresa: Jud. Dolj, T 54, P 39

Nr. Crt	Nr cadastral Nr. topografic	Suprafața* (mp)	Observații / Referințe
A1		16.099	Sector cadastral:16 Teren neimprejmuit;

B. Partea II. Proprietari și acte

Inscrieri privitoare la dreptul de proprietate și alte drepturi reale	Referințe
0 / 19/05/2022	
Act Administrativ nr. TDP:1079-45339, din 14/12/1994 emis de COMISIA JUDETEANA DOLJ;	
B1	A1
Intabulare, drept de PROPRIETATE, dobandit prin Reconstituire, cota actuala 1/1, cota initiala 1/1 1) TOMA STELIAN, LIPSA CNP	

C. Partea III. SARCINI .

Inscrieri privind dezmembramintele dreptului de proprietate, drepturi reale de garanție și sarcini	Referințe
NU SUNT	

Anexa Nr. 1 La Partea I**Teren**

Nr cadastral	Suprafața (mp)*	Observații / Referințe
	16.099	

* Suprafața este determinată în planul de proiecție Stereo 70.

DETALII LINIARE IMOBIL**Date referitoare la teren**

Crt	Categorie folosință	Intra vilan	Suprafața (mp)	Tarla	Parcelă	Nr. topo	Observații / Referințe
1	arabil	NU	16.099	54	39	-	

Lungime Segmente

1) Valorile lungimilor segmentelor sunt obținute din proiecție în plan.

Punct început	X / Y	Punct sfârșit	X / Y	Lungime segment (** (m)
1	349.729,297 285.566,304	2	349.727,754 285.542,182	24.171
2	349.727,754 285.542,182	3	350.394,363 285.528,526	666.749
3	350.394,363 285.528,526	4	350.395,242 285.543,402	14.902
4	350.395,242 285.543,402	5	350.395,734 285.552,651	9.262
5	350.395,734 285.552,651	1	349.729,297 285.566,304	666.577

**** Lungimile segmentelor sunt determinate în planul de proiecție Stereo 70 și sunt rotunjite la 1 milimetru.**

***** Distanța dintre puncte este formată din segmente cumulate ce sunt mai mici decât valoarea 1 milimetru.**

**DATE DESPRE IMOBILUL NR. 5136**

Oficiul de Cadastru și Publicitate Imobiliară DOLJ
Biroul de Cadastru și Publicitate Imobiliară Craiova

A. Partea I. Descrierea imobilului

TEREN Extravilan

Adresa: Jud. Dolj, T 54, P 40

Nr. Crt	Nr cadastral Nr. topografic	Suprafața* (mp)	Observații / Referințe
A1		10.702	Sector cadastral:16 Teren neimprejmuit;

B. Partea II. Proprietari și acte

Inscrieri privitoare la dreptul de proprietate și alte drepturi reale	Referințe
0 / 19/05/2022	
Act Notarial nr. ACT DE PARTAJ VOLUNTAR:3210, din 16/11/2021 emis de NP BUDIANA IONUT-RAZVAN;	
B1	A1
Intabulare, drept de PROPRIETATE, dobandit prin lesire Din Indiviziune, cota actuala 1/1, cota initiala 1/1 1) GLAVAN MARIETA	

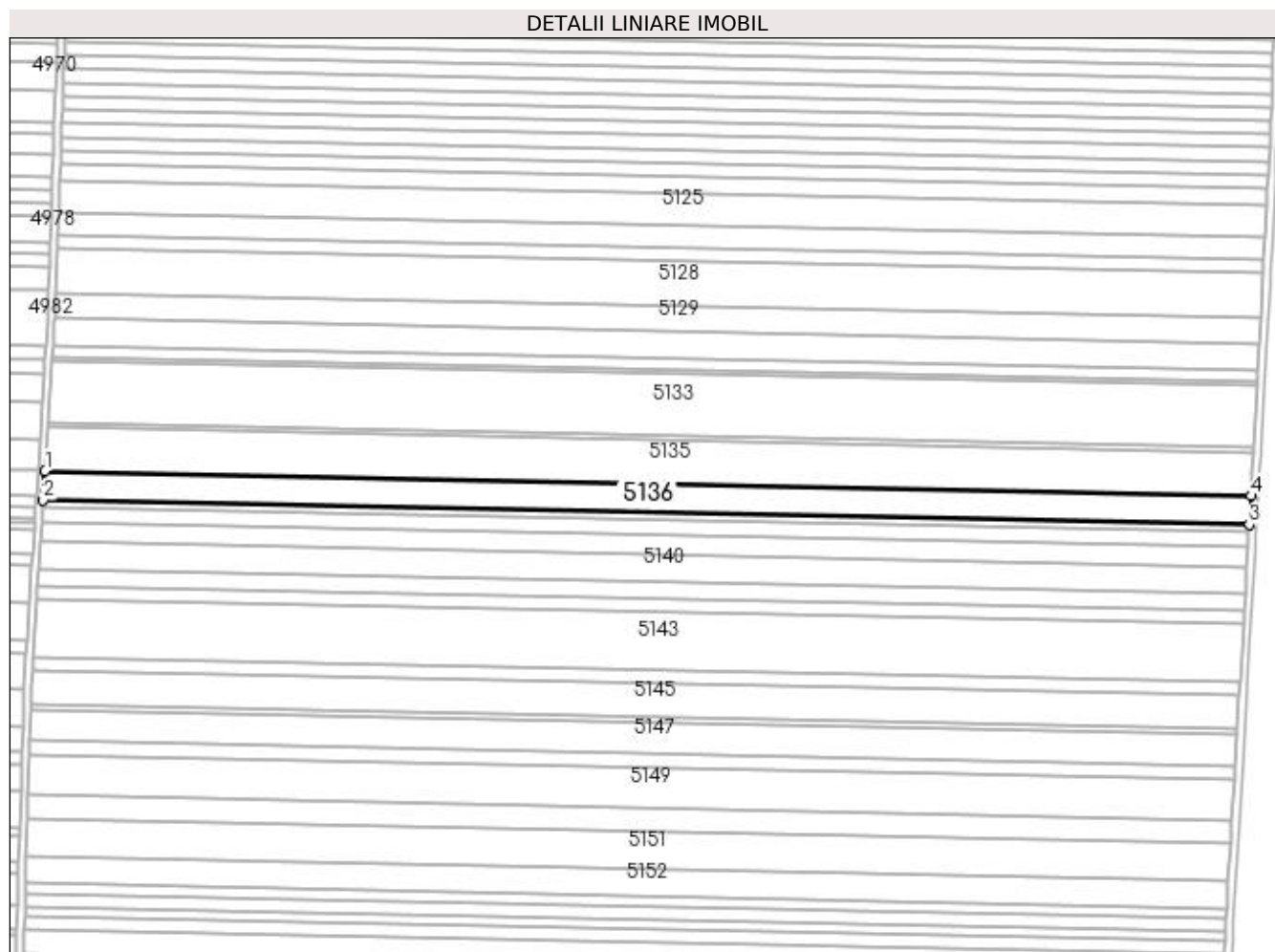
C. Partea III. SARCINI .

Inscrieri privind dezmembramintele dreptului de proprietate, drepturi reale de garanție și sarcini	Referințe
NU SUNT	

Anexa Nr. 1 La Partea I**Teren**

Nr cadastral	Suprafața (mp)*	Observații / Referințe
	10.702	

* Suprafața este determinată în planul de proiecție Stereo 70.

**Date referitoare la teren**

Crt	Categorie folosință	Intra vilan	Suprafața (mp)	Tarla	Parcelă	Nr. topo	Observații / Referințe
1	arabil	NU	10.702	54	40	-	

Lungime Segmente

1) Valorile lungimilor segmentelor sunt obținute din proiecție în plan.

Punct început	X / Y	Punct sfârșit	X / Y	Lungime segment (** (m)
1	349.727,754 285.542,182	2	349.726,729 285.526,15	16.065
2	349.726,729 285.526,15	3	350.393,415 285.512,492	666.826
3	350.393,415 285.512,492	4	350.394,363 285.528,526	16.062
4	350.394,363 285.528,526	1	349.727,754 285.542,182	666.749

**** Lungimile segmentelor sunt determinate în planul de proiecție Stereo 70 și sunt rotunjite la 1 milimetru.**

***** Distanța dintre puncte este formată din segmente cumulate ce sunt mai mici decât valoarea 1 milimetru.**

**DATE DESPRE IMOBILUL NR. 5137**

Oficiul de Cadastru și Publicitate Imobiliară DOLJ
Biroul de Cadastru și Publicitate Imobiliară Craiova

A. Partea I. Descrierea imobilului

TEREN Extravilan

Adresa: Jud. Dolj, T 54, P 41

Nr. Crt	Nr cadastral Nr. topografic	Suprafața* (mp)	Observații / Referințe
A1		2.364	Sector cadastral:16 Teren neimprejmuit;

B. Partea II. Proprietari și acte

Inscrieri privitoare la dreptul de proprietate și alte drepturi reale	Referințe
0 / 19/05/2022	
Act Notarial nr. CM:433, din 02/12/2015 emis de NP STOENESCU FLOREA ;	
B1	A1
Intabulare, drept de PROPRIETATE, dobandit prin Succesiune, cota actuala 1/1, cota initiala 1/1 1) TILEA LINA	

C. Partea III. SARCINI .

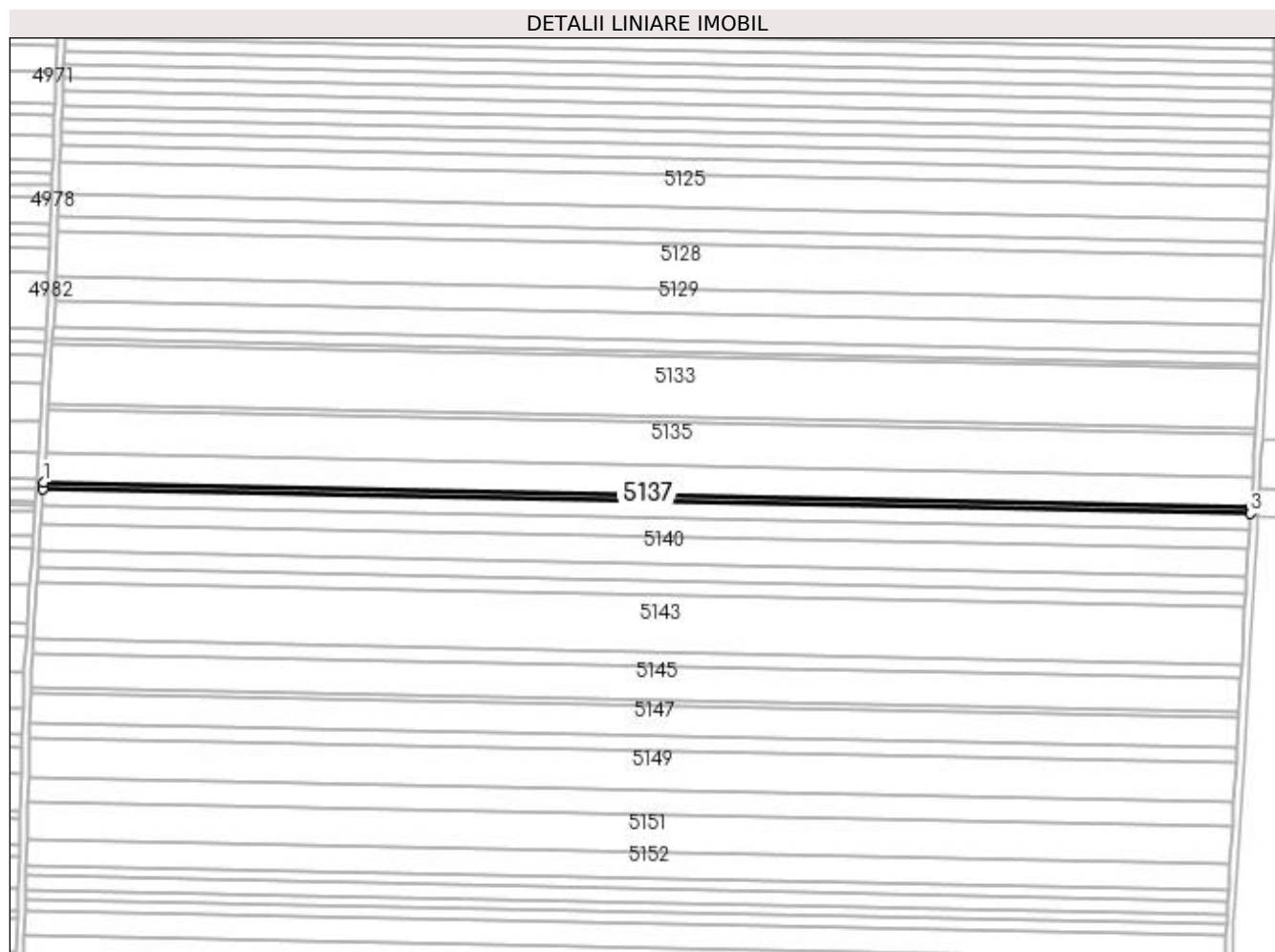
Inscrieri privind dezmembramintele dreptului de proprietate, drepturi reale de garanție și sarcini	Referințe
NU SUNT	

Anexa Nr. 1 La Partea I

Teren

Nr cadastral	Suprafața (mp)*	Observații / Referințe
	2.364	

* Suprafața este determinată în planul de proiecție Stereo 70.



Date referitoare la teren

Crt	Categorie folosință	Intra vilan	Suprafața (mp)	Tarla	Parcelă	Nr. topo	Observații / Referințe
1	arabil	NU	2.364	54	41	-	

Lungime Segmente

1) Valorile lungimilor segmentelor sunt obținute din proiecție în plan.

Punct început	X / Y	Punct sfârșit	X / Y	Lungime segment (** (m)
1	349.726,729 285.526,15	2	349.726,502 285.522,608	3.549
2	349.726,502 285.522,608	3	350.393,205 285.508,951	666.843
3	350.393,205 285.508,951	4	350.393,415 285.512,492	3.547
4	350.393,415 285.512,492	1	349.726,729 285.526,15	666.826

**** Lungimile segmentelor sunt determinate în planul de proiecție Stereo 70 și sunt rotunjite la 1 milimetru.**

***** Distanța dintre puncte este formată din segmente cumulate ce sunt mai mici decât valoarea 1 milimetru.**

**DATE DESPRE IMOBILUL NR. 5138**

Oficiul de Cadastru și Publicitate Imobiliară DOLJ
Biroul de Cadastru și Publicitate Imobiliară Craiova

A. Partea I. Descrierea imobilului

TEREN Extravilan

Adresa: Jud. Dolj, T 54, P 42

Nr. Crt	Nr cadastral Nr. topografic	Suprafața* (mp)	Observații / Referințe
A1		5.842	Sector cadastral:16 Teren neimprejmuit;

B. Partea II. Proprietari și acte

Inscrieri privitoare la dreptul de proprietate și alte drepturi reale	Referințe
0 / 19/05/2022	
Act Administrativ nr. TDP:1966-48387, din 07/01/1997 emis de COMISIA JUDETEANA DOLJ;	
B1	A1
Intabulare, drept de PROPRIETATE, dobândit prin Reconstituire, cota actuala 1/1, cota initiala 1/1 1) NISIPASU GHEORGHE, LIPSA CNP	

C. Partea III. SARCINI .


Inscrieri privind dezmembramintele dreptului de proprietate, drepturi reale de garanție și sarcini	Referințe
NU SUNT	

Anexa Nr. 1 La Partea I

Teren

Nr cadastral	Suprafața (mp)*	Observații / Referințe
	5.842	

* Suprafața este determinată în planul de proiecție Stereo 70.



Date referitoare la teren

Crt	Categorie folosință	Intra vilan	Suprafața (mp)	Tarla	Parcelă	Nr. topo	Observații / Referințe
1	arabil	NU	5.842	54	42	-	

Lungime Segmente

1) Valorile lungimilor segmentelor sunt obținute din proiecție în plan.

Punct început	X / Y	Punct sfârșit	X / Y	Lungime segment (** (m)
1	349.726,502 285.522,608	2	349.725,943 285.513,858	8.768
2	349.725,943 285.513,858	3	350.392,688 285.500,199	666.885
3	350.392,688 285.500,199	4	350.393,205 285.508,951	8.767
4	350.393,205 285.508,951	1	349.726,502 285.522,608	666.843

**** Lungimile segmentelor sunt determinate în planul de proiecție Stereo 70 și sunt rotunjite la 1 milimetru.**

***** Distanța dintre puncte este formată din segmente cumulate ce sunt mai mici decât valoarea 1 milimetru.**

**DATE DESPRE IMOBILUL NR. 5139**

Oficiul de Cadastru și Publicitate Imobiliară DOLJ
Biroul de Cadastru și Publicitate Imobiliară Craiova

A. Partea I. Descrierea imobilului

TEREN Extravilan

Adresa: Jud. Dolj, T 54, P 43

Nr. Crt	Nr cadastral Nr. topografic	Suprafața* (mp)	Observații / Referințe
A1	31747	7.262	Sector cadastral:16 Teren neimprejmuit;

B. Partea II. Proprietari și acte

Inscrieri privitoare la dreptul de proprietate și alte drepturi reale		Referințe
70166 / 09/05/2017		
Act Notarial nr. CVC:1552, din 08/05/2017 emis de NP BUDIANA IONUT-RAZVAN;		
B1	Intabulare, drept de PROPRIETATE, dobandit prin Conventie, cota actuala 1/1, cota initiala 1/1 1) CAZAC VASILICA 2) CAZAC GHEORGHE	A1


C. Partea III. SARCINI .

Inscrieri privind dezmembramintele dreptului de proprietate, drepturi reale de garanție și sarcini	Referințe
NU SUNT	

Anexa Nr. 1 La Partea I**Teren**

Nr cadastral	Suprafața (mp)*	Observații / Referințe
31747	7.262	

* Suprafața este determinată în planul de proiecție Stereo 70.

DETALII LINIARE IMOBIL**Date referitoare la teren**

Crt	Categorie folosință	Intra vilan	Suprafața (mp)	Tarla	Parcelă	Nr. topo	Observații / Referințe
1	arabil	NU	7.262	54	43	-	

Lungime Segmente

1) Valorile lungimilor segmentelor sunt obținute din proiecție în plan.

Punct început	X / Y	Punct sfârșit	X / Y	Lungime segment (** (m)
1	349.725,943 285.513,858	2	349.725,247 285.502,981	10.899
2	349.725,247 285.502,981	3	350.392,045 285.489,321	666.938
3	350.392,045 285.489,321	4	350.392,688 285.500,199	10.897
4	350.392,688 285.500,199	1	349.725,943 285.513,858	666.885

**** Lungimile segmentelor sunt determinate în planul de proiecție Stereo 70 și sunt rotunjite la 1 milimetru.**

***** Distanța dintre puncte este formată din segmente cumulate ce sunt mai mici decât valoarea 1 milimetru.**

**DATE DESPRE IMOBILUL NR. 5140**

Oficiul de Cadastru și Publicitate Imobiliară DOLJ
Biroul de Cadastru și Publicitate Imobiliară Craiova

A. Partea I. Descrierea imobilului

TEREN Extravilan

Adresa: Jud. Dolj, T 54, P 44

Nr. Crt	Nr cadastral Nr. topografic	Suprafața* (mp)	Observații / Referințe
A1		9.881	Sector cadastral:16 Teren neimprejmuit;

B. Partea II. Proprietari și acte

Inscrieri privitoare la dreptul de proprietate și alte drepturi reale	Referințe
0 / 19/05/2022	
Act Administrativ nr. TDP:2126-9685, din 08/01/1997 emis de COMISIA JUDETEANA DOLJ;	
B1	A1
Intabulare, drept de PROPRIETATE, dobândit prin Reconstituire, cota actuala 1/1, cota initiala 1/1 1) ENACHE CONSTANTIN, LIPSA CNP	

C. Partea III. SARCINI .

Inscrieri privind dezmembramintele dreptului de proprietate, drepturi reale de garanție și sarcini	Referințe
NU SUNT	


Anexa Nr. 1 La Partea I

Teren

Nr cadastral	Suprafața (mp)*	Observații / Referințe
	9.881	

* Suprafața este determinată în planul de proiecție Stereo 70.

DETALII LINIARE IMOBIL



Date referitoare la teren

Crt	Categorie folosință	Intra vilan	Suprafața (mp)	Tarla	Parcelă	Nr. topo	Observații / Referințe
1	arabil	NU	9.881	54	44	-	

Lungime Segmente

1) Valorile lungimilor segmentelor sunt obținute din proiecție în plan.

Punct început	X / Y	Punct sfârșit	X / Y	Lungime segment (** (m)
1	349.725,247 285.502,981	2	349.724,301 285.488,182	14.829
2	349.724,301 285.488,182	3	350.391,17 285.474,521	667.009
3	350.391,17 285.474,521	4	350.392,045 285.489,321	14.826
4	350.392,045 285.489,321	1	349.725,247 285.502,981	666.938

**** Lungimile segmentelor sunt determinate în planul de proiecție Stereo 70 și sunt rotunjite la 1 milimetru.**

***** Distanța dintre puncte este formată din segmente cumulate ce sunt mai mici decât valoarea 1 milimetru.**

**DATE DESPRE IMOBILUL NR. 5141**

Oficiul de Cadastru și Publicitate Imobiliară DOLJ
Biroul de Cadastru și Publicitate Imobiliară Craiova

A. Partea I. Descrierea imobilului

TEREN Extravilan

Adresa: Jud. Dolj, T 54, P 45

Nr. Crt	Nr cadastral Nr. topografic	Suprafața* (mp)	Observații / Referințe
A1	32297	6.300	Sector cadastral:16 Teren neimprejmuit;

B. Partea II. Proprietari și acte

Inscrieri privitoare la dreptul de proprietate și alte drepturi reale	Referințe
111267 / 28/05/2019	
Act Notarial nr. CVC:1335, din 27/05/2019 emis de NP Diaconescu Gelu Emilian ;	
B1	A1
Intabulare, drept de PROPRIETATE, dobandit prin Conventie, cota actuala 1/1, cota initiala 1/1	
1) SMCAGRO SRL , CIF:31177089	

C. Partea III. SARCINI .

Inscrieri privind dezmembramintele dreptului de proprietate, drepturi reale de garanție și sarcini	Referințe
NU SUNT	


Anexa Nr. 1 La Partea I

Teren

Nr cadastral	Suprafața (mp)*	Observații / Referințe
32297	6.300	

* Suprafața este determinată în planul de proiecție Stereo 70.

DETALII LINIARE IMOBIL



Date referitoare la teren

Crt	Categorie folosință	Intra vilan	Suprafața (mp)	Tarla	Parcelă	Nr. topo	Observații / Referințe
1	arabil	NU	6.300	54	45	-	

Lungime Segmente

1) Valorile lungimilor segmentelor sunt obținute din proiecție în plan.

Punct început	X / Y	Punct sfârșit	X / Y	Lungime segment (** (m)
1	349.724,301 285.488,182	2	349.723,697 285.478,748	9.453
2	349.723,697 285.478,748	3	350.390,612 285.465,086	667.055
3	350.390,612 285.465,086	4	350.391,17 285.474,521	9.451
4	350.391,17 285.474,521	1	349.724,301 285.488,182	667.009

**** Lungimile segmentelor sunt determinate în planul de proiecție Stereo 70 și sunt rotunjite la 1 milimetru.**

***** Distanța dintre puncte este formată din segmente cumulate ce sunt mai mici decât valoarea 1 milimetru.**

**DATE DESPRE IMOBILUL NR. 5142**

Oficiul de Cadastru și Publicitate Imobiliară DOLJ
Biroul de Cadastru și Publicitate Imobiliară Craiova

A. Partea I. Descrierea imobilului

TEREN Extravilan

Adresa: Jud. Dolj, T 54, P 46

Nr. Crt	Nr cadastral Nr. topografic	Suprafața* (mp)	Observații / Referințe
A1		5.032	Sector cadastral:16 Teren neimpregmuit;

B. Partea II. Proprietari și acte

Inscrieri privitoare la dreptul de proprietate și alte drepturi reale	Referințe
0 / 19/05/2022	
Act Administrativ nr. TDP:2316-19545, din 20/01/1997 emis de COMISIA JUDETEANA DOLJ;	
B1	A1
Intabulare, drept de PROPRIETATE, dobandit prin Reconstituire, cota actuala 1/1, cota initiala 1/1 1) ENACHE DAN, LIPSA CNP	

C. Partea III. SARCINI .


Inscrieri privind dezmembramintele dreptului de proprietate, drepturi reale de garanție și sarcini	Referințe
NU SUNT	

Anexa Nr. 1 La Partea I

Teren

Nr cadastral	Suprafața (mp)*	Observații / Referințe
	5.032	

* Suprafața este determinată în planul de proiecție Stereo 70.



Date referitoare la teren

Crt	Categorie folosință	Intra vilan	Suprafața (mp)	Tarla	Parcelă	Nr. topo	Observații / Referințe
1	arabil	NU	5.032	54	46	-	

Lungime Segmente

1) Valorile lungimilor segmentelor sunt obținute din proiecție în plan.

Punct început	X / Y	Punct sfârșit	X / Y	Lungime segment (** (m)
1	349.723,697 285.478,748	2	349.723,216 285.471,213	7.55
2	349.723,216 285.471,213	3	350.390,166 285.457,55	667.09
3	350.390,166 285.457,55	4	350.390,612 285.465,086	7.549
4	350.390,612 285.465,086	1	349.723,697 285.478,748	667.055

**** Lungimile segmentelor sunt determinate în planul de proiecție Stereo 70 și sunt rotunjite la 1 milimetru.**

***** Distanța dintre puncte este formată din segmente cumulate ce sunt mai mici decât valoarea 1 milimetru.**

**DATE DESPRE IMOBILUL NR. 5143**

Oficiul de Cadastru și Publicitate Imobiliară DOLJ
Biroul de Cadastru și Publicitate Imobiliară Craiova

A. Partea I. Descrierea imobilului

TEREN Extravilan

Adresa: Jud. Dolj, T 54, P 47

Nr. Crt	Nr cadastral Nr. topografic	Suprafața* (mp)	Observații / Referințe
A1	32243	21.200	Sector cadastral:16 Teren neimprejmuit;

B. Partea II. Proprietari și acte

Inscrieri privitoare la dreptul de proprietate și alte drepturi reale	Referințe
71050 / 27/03/2018	
Act Notarial nr. CONTRACT DE DONATIE:780, din 23/03/2018 emis de NP Zavoi Aurelian Paul ;	
B1	A1
Intabulare, drept de PROPRIETATE, dobandit prin Conventie, cota actuala 1/1, cota initiala 1/1	
1) ASOCIATIA AGRICOLA ICONOM , CIF:33413712	

C. Partea III. SARCINI .


Inscrieri privind dezmembramintele dreptului de proprietate, drepturi reale de garanție și sarcini	Referințe
NU SUNT	

Anexa Nr. 1 La Partea I

Teren

Nr cadastral	Suprafața (mp)*	Observații / Referințe
32243	21.200	

* Suprafața este determinată în planul de proiecție Stereo 70.



Date referitoare la teren

Crt	Categorie folosință	Intra vilan	Suprafața (mp)	Tarla	Parcelă	Nr. topo	Observații / Referințe
1	arabil	NU	21.200	54	47	-	

Lungime Segmente

1) Valorile lungimilor segmentelor sunt obținute din proiecție în plan.

Punct început	X / Y	Punct sfârșit	X / Y	Lungime segment (** (m)
1	349.723,216 285.471,213	2	349.721,186 285.439,471	31.807
2	349.721,186 285.439,471	3	350.388,289 285.425,805	667.243
3	350.388,289 285.425,805	4	350.390,166 285.457,55	31.8
4	350.390,166 285.457,55	1	349.723,216 285.471,213	667.09

**** Lungimile segmentelor sunt determinate în planul de proiecție Stereo 70 și sunt rotunjite la 1 milimetru.**

***** Distanța dintre puncte este formată din segmente cumulate ce sunt mai mici decât valoarea 1 milimetru.**

**DATE DESPRE IMOBILUL NR. 5144**

Oficiul de Cadastru și Publicitate Imobiliară DOLJ
Biroul de Cadastru și Publicitate Imobiliară Craiova

A. Partea I. Descrierea imobilului

TEREN Extravilan

Adresa: Jud. Dolj, T 54, P 47/1

Nr. Crt	Nr cadastral Nr. topografic	Suprafața* (mp)	Observații / Referințe
A1		5.000	Sector cadastral:16 Teren neimprejmuit;

B. Partea II. Proprietari și acte

Inscrieri privitoare la dreptul de proprietate și alte drepturi reale	Referințe
0 / 19/05/2022	
Act Administrativ nr. TDP:1839-9568, din 06/12/1996 emis de COMISIA JUDETEANA DOLJ;	
B1	A1
Intabulare, drept de PROPRIETATE, dobandit prin Constituire, cota actuala 1/1, cota initiala 1/1 1) BARAN MIRCEA , LIPSA CNP	

C. Partea III. SARCINI .


Inscrieri privind dezmembramintele dreptului de proprietate, drepturi reale de garanție și sarcini	Referințe
NU SUNT	

Anexa Nr. 1 La Partea I

Teren

Nr cadastral	Suprafața (mp)*	Observații / Referințe
	5.000	

* Suprafața este determinată în planul de proiecție Stereo 70.



Date referitoare la teren

Crt	Categorie folosință	Intra vilan	Suprafața (mp)	Tarla	Parcelă	Nr. topo	Observații / Referințe
1	arabil	NU	5.000	54	47/1	-	

Lungime Segmente

1) Valorile lungimilor segmentelor sunt obținute din proiecție în plan.

Punct început	X / Y	Punct sfârșit	X / Y	Lungime segment (** (m)
1	349.721,186 285.439,471	2	349.720,707 285.431,986	7.5
2	349.720,707 285.431,986	3	350.387,847 285.418,32	667.28
3	350.387,847 285.418,32	4	350.388,289 285.425,805	7.498
4	350.388,289 285.425,805	1	349.721,186 285.439,471	667.243

**** Lungimile segmentelor sunt determinate în planul de proiecție Stereo 70 și sunt rotunjite la 1 milimetru.**

***** Distanța dintre puncte este formată din segmente cumulate ce sunt mai mici decât valoarea 1 milimetru.**

**DATE DESPRE IMOBILUL NR. 5145**

Oficiul de Cadastru și Publicitate Imobiliară DOLJ
Biroul de Cadastru și Publicitate Imobiliară Craiova

A. Partea I. Descrierea imobilului

TEREN Extravilan

Adresa: Jud. Dolj, T 54, P 49

Nr. Crt	Nr cadastral Nr. topografic	Suprafața* (mp)	Observații / Referințe
A1		12.417	Sector cadastral:16 Teren neimprejmuit;

B. Partea II. Proprietari și acte

Inscrieri privitoare la dreptul de proprietate și alte drepturi reale	Referințe
0 / 19/05/2022	
Act Administrativ nr. TDP:2131-9685, din 08/01/1997 emis de COMISIA JUDETEANA DOLJ;	
B1	A1
Intabulare, drept de PROPRIETATE, dobândit prin Reconstituire, cota actuala 1/1, cota initiala 1/1 1) CIOANA GHEORGHE, LIPSA CNP	


C. Partea III. SARCINI .

Inscrieri privind dezmembramintele dreptului de proprietate, drepturi reale de garanție și sarcini	Referințe
NU SUNT	

Anexa Nr. 1 La Partea I**Teren**

Nr cadastral	Suprafața (mp)*	Observații / Referințe
	12.417	

* Suprafața este determinată în planul de proiecție Stereo 70.

**Date referitoare la teren**

Crt	Categorie folosință	Intra vilan	Suprafața (mp)	Tarla	Parcelă	Nr. topo	Observații / Referințe
1	arabil	NU	12.417	54	49	-	

Lungime Segmente

1) Valorile lungimilor segmentelor sunt obținute din proiecție în plan.

Punct început	X / Y	Punct sfârșit	X / Y	Lungime segment (** (m)
1	349.720,707 285.431,986	2	349.720,175 285.423,671	8.332
2	349.720,175 285.423,671	3	349.719,877 285.413,389	10.286
3	349.719,877 285.413,389	4	350.386,748 285.399,728	667.011
4	350.386,748 285.399,728	5	350.387,847 285.418,32	18.624
5	350.387,847 285.418,32	1	349.720,707 285.431,986	667.28

**** Lungimile segmentelor sunt determinate în planul de proiecție Stereo 70 și sunt rotunjite la 1 milimetru.**

***** Distanța dintre puncte este formată din segmente cumulate ce sunt mai mici decât valoarea 1 milimetru.**

**DATE DESPRE IMOBILUL NR. 5146**

Oficiul de Cadastru și Publicitate Imobiliară DOLJ
Biroul de Cadastru și Publicitate Imobiliară Craiova

A. Partea I. Descrierea imobilului

TEREN Extravilan

Adresa: Jud. Dolj, T 54, P 50

Nr. Crt	Nr cadastral Nr. topografic	Suprafața* (mp)	Observații / Referințe
A1		2.239	Sector cadastral:16 Teren neimprejmuit;

B. Partea II. Proprietari și acte

Inscrieri privitoare la dreptul de proprietate și alte drepturi reale	Referințe
0 / 19/05/2022	
Act Administrativ nr. TDP:913-9693, din 11/05/1994 emis de COMISIA JUDETEANA DOLJ;	
B1	A1
Intabulare, drept de PROPRIETATE, dobandit prin Reconstituire, cota actuala 1/1, cota initiala 1/1 1) CIOANA ION, LIPSA CNP	


C. Partea III. SARCINI .

Inscrieri privind dezmembramintele dreptului de proprietate, drepturi reale de garanție și sarcini	Referințe
NU SUNT	

Anexa Nr. 1 La Partea I**Teren**

Nr cadastral	Suprafața (mp)*	Observații / Referințe
	2.239	

* Suprafața este determinată în planul de proiecție Stereo 70.

**Date referitoare la teren**

Crt	Categorie folosință	Intra vilan	Suprafața (mp)	Tarla	Parcelă	Nr. topo	Observații / Referințe
1	arabil	NU	2.239	54	50	-	

Lungime Segmente

1) Valorile lungimilor segmentelor sunt obținute din proiecție în plan.

Punct început	X / Y	Punct sfârșit	X / Y	Lungime segment (** (m)
1	349.719,877 285.413,389	2	349.719,78 285.410,034	3.356
2	349.719,78 285.410,034	3	350.386,549 285.396,375	666.909
3	350.386,549 285.396,375	4	350.386,748 285.399,728	3.359
4	350.386,748 285.399,728	1	349.719,877 285.413,389	667.011

**** Lungimile segmentelor sunt determinate în planul de proiecție Stereo 70 și sunt rotunjite la 1 milimetru.**

***** Distanța dintre puncte este formată din segmente cumulate ce sunt mai mici decât valoarea 1 milimetru.**

**DATE DESPRE IMOBILUL NR. 5147**

Oficiul de Cadastru și Publicitate Imobiliară DOLJ
Biroul de Cadastru și Publicitate Imobiliară Craiova

A. Partea I. Descrierea imobilului

TEREN Extravilan

Adresa: Jud. Dolj, T 54, P 51

Nr. Crt	Nr cadastral Nr. topografic	Suprafața* (mp)	Observații / Referințe
A1		11.200	Sector cadastral:16 Teren neimprejmuit;

B. Partea II. Proprietari și acte

Inscrieri privitoare la dreptul de proprietate și alte drepturi reale	Referințe
0 / 19/05/2022	
Act Administrativ nr. TDP:912-9693, din 11/05/1994 emis de COMISIA JUDETEANA DOLJ;	
B1	A1
Intabulare, drept de PROPRIETATE, dobandit prin Reconstituire, cota actuala 1/1, cota initiala 1/1 1) LATEA AURICA, LIPSA CNP	


C. Partea III. SARCINI .

Inscrieri privind dezmembramintele dreptului de proprietate, drepturi reale de garanție și sarcini	Referințe
NU SUNT	

Anexa Nr. 1 La Partea I**Teren**

Nr cadastral	Suprafața (mp)*	Observații / Referințe
	11.200	

* Suprafața este determinată în planul de proiecție Stereo 70.

**Date referitoare la teren**

Crt	Categorie folosință	Intravilan	Suprafața (mp)	Tarla	Parcelă	Nr. topo	Observații / Referințe
1	arabil	NU	11.200	54	51	-	

Lungime Segmente

1) Valorile lungimilor segmentelor sunt obținute din proiecție în plan.

Punct început	X / Y	Punct sfârșit	X / Y	Lungime segment (** (m)
1	349.719,78 285.410,034	2	349.719,294 285.393,24	16.801
2	349.719,294 285.393,24	3	350.385,557 285.379,591	666.403
3	350.385,557 285.379,591	4	350.386,549 285.396,375	16.813
4	350.386,549 285.396,375	1	349.719,78 285.410,034	666.909

**** Lungimile segmentelor sunt determinate în planul de proiecție Stereo 70 și sunt rotunjite la 1 milimetru.**

***** Distanța dintre puncte este formată din segmente cumulate ce sunt mai mici decât valoarea 1 milimetru.**

**DATE DESPRE IMOBILUL NR. 5148**

Oficiul de Cadastru și Publicitate Imobiliară DOLJ
Biroul de Cadastru și Publicitate Imobiliară Craiova

A. Partea I. Descrierea imobilului

TEREN Extravilan

Adresa: Jud. Dolj, T 54, P 52

Nr. Crt	Nr cadastral Nr. topografic	Suprafața* (mp)	Observații / Referințe
A1		5.224	Sector cadastral:16 Teren neimprejmuit;

B. Partea II. Proprietari și acte

Inscrieri privitoare la dreptul de proprietate și alte drepturi reale	Referințe
0 / 19/05/2022	
Act Administrativ nr. TDP:920-9693, din 11/05/1994 emis de COMISIA JUDETEANA DOLJ;	
B1	A1
Intabulare, drept de PROPRIETATE, dobandit prin Reconstituire, cota actuala 1/1, cota initiala 1/1 1) ISPIR ECATERINA, LIPSA CNP	


C. Partea III. SARCINI .

Inscrieri privind dezmembramintele dreptului de proprietate, drepturi reale de garanție și sarcini	Referințe
NU SUNT	

Anexa Nr. 1 La Partea I**Teren**

Nr cadastral	Suprafața (mp)*	Observații / Referințe
	5.224	

* Suprafața este determinată în planul de proiecție Stereo 70.

**Date referitoare la teren**

Crt	Categorie folosință	Intra vilan	Suprafața (mp)	Tarla	Parcelă	Nr. topo	Observații / Referințe
1	arabil	NU	5.224	54	52	-	

Lungime Segmente

1) Valorile lungimilor segmentelor sunt obținute din proiecție în plan.

Punct început	X / Y	Punct sfârșit	X / Y	Lungime segment (** (m)
1	349.719,294 285.393,24	2	349.719,067 285.385,402	7.841
2	349.719,067 285.385,402	3	350.385,094 285.371,759	666.167
3	350.385,094 285.371,759	4	350.385,557 285.379,591	7.846
4	350.385,557 285.379,591	1	349.719,294 285.393,24	666.403

**** Lungimile segmentelor sunt determinate în planul de proiecție Stereo 70 și sunt rotunjite la 1 milimetru.**

***** Distanța dintre puncte este formată din segmente cumulate ce sunt mai mici decât valoarea 1 milimetru.**

**DATE DESPRE IMOBILUL NR. 5149**

Oficiul de Cadastru și Publicitate Imobiliară DOLJ
Biroul de Cadastru și Publicitate Imobiliară Craiova

A. Partea I. Descrierea imobilului

TEREN Extravilan

Adresa: Jud. Dolj, T 54, P 53

Nr. Crt	Nr cadastral Nr. topografic	Suprafața* (mp)	Observații / Referințe
A1	31502	14.820	Sector cadastral:16 Teren neimprejmuit;

B. Partea II. Proprietari și acte

Inscrieri privitoare la dreptul de proprietate și alte drepturi reale	Referințe
58408 / 27/04/2016	
Act Notarial nr. CVC:535, din 21/04/2016 emis de NP Riba Ivanca ;	
B1	A1
Intabulare, drept de PROPRIETATE, dobandit prin Conventie, cota actuala 1/1, cota initiala 1/1 1) SOCIETATEA MOTAVEN SRL , CIF:34264040	

C. Partea III. SARCINI .

Inscrieri privind dezmembramintele dreptului de proprietate, drepturi reale de garanție și sarcini	Referințe
NU SUNT	


Anexa Nr. 1 La Partea I

Teren

Nr cadastral	Suprafața (mp)*	Observații / Referințe
31502	14.820	

* Suprafața este determinată în planul de proiecție Stereo 70.

DETALII LINIARE IMOBIL



Date referitoare la teren

Crt	Categorie folosință	Intra vilan	Suprafața (mp)	Tarla	Parcelă	Nr. topo	Observații / Referințe
1	arabil	NU	14.820	54	53	-	

Lungime Segmente

1) Valorile lungimilor segmentelor sunt obținute din proiecție în plan.

Punct început	X / Y	Punct sfârșit	X / Y	Lungime segment (** (m)
1	349.719,067 285.385,402	2	349.718,423 285.363,153	22.258
2	349.718,423 285.363,153	3	350.383,779 285.349,523	665.496
3	350.383,779 285.349,523	4	350.385,094 285.371,759	22.275
4	350.385,094 285.371,759	1	349.719,067 285.385,402	666.167

**** Lungimile segmentelor sunt determinate în planul de proiecție Stereo 70 și sunt rotunjite la 1 milimetru.**

***** Distanța dintre puncte este formată din segmente cumulate ce sunt mai mici decât valoarea 1 milimetru.**

**DATE DESPRE IMOBILUL NR. 5150**

Oficiul de Cadastru și Publicitate Imobiliară DOLJ
 Biroul de Cadastru și Publicitate Imobiliară Craiova

A. Partea I. Descrierea imobilului

TEREN Extravilan

Adresa: Jud. Dolj, T 54, P 54

Nr. Crt	Nr cadastral Nr. topografic	Suprafața* (mp)	Observații / Referințe
A1	32649	8.828	Sector cadastral:16 Teren neimprejmuit;

B. Partea II. Proprietari și acte

Inscrieri privitoare la dreptul de proprietate și alte drepturi reale	Referințe
8484 / 14/01/2021	
Act Notarial nr. CVC:70, din 13/01/2021 emis de NP Diaconescu Gelu Emilian ;	
B1	A1
Intabulare, drept de PROPRIETATE, dobandit prin Conventie, cota actuala 1/1, cota initiala 1/1	
1) SMCAGRO SRL , CIF:31177089	

C. Partea III. SARCINI .


Inscrieri privind dezmembramintele dreptului de proprietate, drepturi reale de garanție și sarcini	Referințe
NU SUNT	

Anexa Nr. 1 La Partea I

Teren

Nr cadastral	Suprafața (mp)*	Observații / Referințe
32649	8.828	

* Suprafața este determinată în planul de proiecție Stereo 70.



Date referitoare la teren

Crt	Categorie folosință	Intravilan	Suprafața (mp)	Tarla	Parcelă	Nr. topo	Observații / Referințe
1	arabil	NU	8.828	54	54	-	

Lungime Segmente

1) Valorile lungimilor segmentelor sunt obținute din proiecție în plan.

Punct început	X / Y	Punct sfârșit	X / Y	Lungime segment (** (m)
1	349.718,423 285.363,153	2	349.718,039 285.349,889	13.27
2	349.718,039 285.349,889	3	350.382,996 285.336,267	665.097
3	350.382,996 285.336,267	4	350.383,779 285.349,523	13.279
4	350.383,779 285.349,523	1	349.718,423 285.363,153	665.496

**** Lungimile segmentelor sunt determinate în planul de proiecție Stereo 70 și sunt rotunjite la 1 milimetru.**

***** Distanța dintre puncte este formată din segmente cumulate ce sunt mai mici decât valoarea 1 milimetru.**

**DATE DESPRE IMOBILUL NR. 5151**

Oficiul de Cadastru și Publicitate Imobiliară DOLJ
Biroul de Cadastru și Publicitate Imobiliară Craiova

A. Partea I. Descrierea imobilului

TEREN Extravilan

Adresa: Jud. Dolj, T 54, P 56

Nr. Crt	Nr cadastral Nr. topografic	Suprafața* (mp)	Observații / Referințe
A1		13.634	Sector cadastral:16 Teren neimprejmuit;

B. Partea II. Proprietari și acte

Inscrieri privitoare la dreptul de proprietate și alte drepturi reale		Referințe
0 / 19/05/2022		
Act Administrativ nr. TDP:2121-9685, din 08/01/1997 emis de COMISIA JUDETEANA DOLJ (CERTIF. DE DECES: DP187223/03.11.2004;);		
B1	Intabulare, drept de PROPRIETATE, dobandit prin Reconstituire, cota actuala 1/1, cota initiala 1/1 1) ISPIR ADRIAN, DECEDAT DEFUNCT:Da	A1

C. Partea III. SARCINI .


Inscrieri privind dezmembramintele dreptului de proprietate, drepturi reale de garanție și sarcini	Referințe
NU SUNT	

Anexa Nr. 1 La Partea I

Teren

Nr cadastral	Suprafața (mp)*	Observații / Referințe
	13.634	

* Suprafața este determinată în planul de proiecție Stereo 70.



Date referitoare la teren

Crt	Categorie folosință	Intra vilan	Suprafața (mp)	Tarla	Parcelă	Nr. topo	Observații / Referințe
1	arabil	NU	13.634	54	56	-	

Lungime Segmente

1) Valorile lungimilor segmentelor sunt obținute din proiecție în plan.

Punct început	X / Y	Punct sfârșit	X / Y	Lungime segment (** (m)
1	349.718,039 285.349,889	2	349.717,445 285.329,388	20.51
2	349.717,445 285.329,388	3	350.381,784 285.315,779	664.478
3	350.381,784 285.315,779	4	350.382,996 285.336,267	20.524
4	350.382,996 285.336,267	1	349.718,039 285.349,889	665.097

**** Lungimile segmentelor sunt determinate în planul de proiecție Stereo 70 și sunt rotunjite la 1 milimetru.**

***** Distanța dintre puncte este formată din segmente cumulate ce sunt mai mici decât valoarea 1 milimetru.**

**DATE DESPRE IMOBILUL NR. 5152**

Oficiul de Cadastru și Publicitate Imobiliară DOLJ
Biroul de Cadastru și Publicitate Imobiliară Craiova

A. Partea I. Descrierea imobilului

TEREN Extravilan

Adresa: Jud. Dolj, T 54, P 57

Nr. Crt	Nr cadastral Nr. topografic	Suprafața* (mp)	Observații / Referințe
A1		9.933	Sector cadastral:16 Teren neimprejmuit;

B. Partea II. Proprietari și acte

Inscrieri privitoare la dreptul de proprietate și alte drepturi reale	Referințe
0 / 19/05/2022	
Hotarare Judecatoreasca nr. SC:521, din 09/03/2009 emis de JUDECATORIA CALAFAT;	
B1	Intabulare, drept de PROPRIETATE, dobandit prin Hotarare Judecatoreasca, cota actuala 1/1, cota initiala 1/1 1) PALATAN ECATERINA
	A1

C. Partea III. SARCINI .


Inscrieri privind dezmembramintele dreptului de proprietate, drepturi reale de garanție și sarcini	Referințe
NU SUNT	

Anexa Nr. 1 La Partea I

Teren

Nr cadastral	Suprafața (mp)*	Observații / Referințe
	9.933	

* Suprafața este determinată în planul de proiecție Stereo 70.



Date referitoare la teren

Crt	Categorie folosință	Intra vilan	Suprafața (mp)	Tarla	Parcelă	Nr. topo	Observații / Referințe
1	arabil	NU	9.933	54	57	-	

Lungime Segmente

1) Valorile lungimilor segmentelor sunt obținute din proiecție în plan.

Punct început	X / Y	Punct sfârșit	X / Y	Lungime segment (** (m)
1	349.717,445 285.329,388	2	349.717,012 285.314,44	14.954
2	349.717,012 285.314,44	3	350.380,901 285.300,84	664.028
3	350.380,901 285.300,84	4	350.381,784 285.315,779	14.965
4	350.381,784 285.315,779	1	349.717,445 285.329,388	664.478

**** Lungimile segmentelor sunt determinate în planul de proiecție Stereo 70 și sunt rotunjite la 1 milimetru.**

***** Distanța dintre puncte este formată din segmente cumulate ce sunt mai mici decât valoarea 1 milimetru.**

**DATE DESPRE IMOBILUL NR. 5153**

Oficiul de Cadastru și Publicitate Imobiliară DOLJ
Biroul de Cadastru și Publicitate Imobiliară Craiova

A. Partea I. Descrierea imobilului

TEREN Extravilan

Adresa: Jud. Dolj, T 54, P 58

Nr. Crt	Nr cadastral Nr. topografic	Suprafața* (mp)	Observații / Referințe
A1		3.657	Sector cadastral:16 Teren neimprejmuit;

B. Partea II. Proprietari și acte

Inscrieri privitoare la dreptul de proprietate și alte drepturi reale	Referințe
0 / 19/05/2022	
Act Administrativ nr. TDP:1075-45339, din 14/12/1994 emis de COMISIA JUDETEANA DOLJ;	
B1	A1
Intabulare, drept de PROPRIETATE, dobandit prin Reconstituire, cota actuala 1/1, cota initiala 1/1 1) BETIU PETRE , LIPSA CNP	

C. Partea III. SARCINI .


Inscrieri privind dezmembramintele dreptului de proprietate, drepturi reale de garanție și sarcini	Referințe
NU SUNT	

Anexa Nr. 1 La Partea I

Teren

Nr cadastral	Suprafața (mp)*	Observații / Referințe
	3.657	

* Suprafața este determinată în planul de proiecție Stereo 70.



Date referitoare la teren

Crt	Categorie folosință	Intra vilan	Suprafața (mp)	Tarla	Parcelă	Nr. topo	Observații / Referințe
1	arabil	NU	3.657	54	58	-	

Lungime Segmente

1) Valorile lungimilor segmentelor sunt obținute din proiecție în plan.

Punct început	X / Y	Punct sfârșit	X / Y	Lungime segment (** (m)
1	350.380,901 285.300,84	2	349.717,012 285.314,44	664.028
2	349.717,012 285.314,44	3	349.716,853 285.308,934	5.508
3	349.716,853 285.308,934	4	350.380,576 285.295,337	663.862
4	350.380,576 285.295,337	1	350.380,901 285.300,84	5.513

**** Lungimile segmentelor sunt determinate în planul de proiecție Stereo 70 și sunt rotunjite la 1 milimetru.**

***** Distanța dintre puncte este formată din segmente cumulate ce sunt mai mici decât valoarea 1 milimetru.**

**DATE DESPRE IMOBILUL NR. 5154**

Oficiul de Cadastru și Publicitate Imobiliară DOLJ
Biroul de Cadastru și Publicitate Imobiliară Craiova

A. Partea I. Descrierea imobilului

TEREN Extravilan

Adresa: Jud. Dolj, T 54, P 59

Nr. Crt	Nr cadastral Nr. topografic	Suprafața* (mp)	Observații / Referințe
A1		5.000	Sector cadastral:16 Teren neimprejmuit;

B. Partea II. Proprietari și acte

Inscrieri privitoare la dreptul de proprietate și alte drepturi reale	Referințe
0 / 19/05/2022	
Act Administrativ nr. TDP:925-9693, din 12/05/1994 emis de COMISIA JUDETEANA DOLJ;	
B1	A1
Intabulare, drept de PROPRIETATE, dobandit prin Reconstituire, cota actuala 1/1, cota initiala 1/1 1) NICOLI EUGENIA , LIPSA CNP	

C. Partea III. SARCINI .


Inscrieri privind dezmembramintele dreptului de proprietate, drepturi reale de garanție și sarcini	Referințe
NU SUNT	

Anexa Nr. 1 La Partea I

Teren

Nr cadastral	Suprafața (mp)*	Observații / Referințe
	5.000	

* Suprafața este determinată în planul de proiecție Stereo 70.



Date referitoare la teren

Crt	Categorie folosință	Intra vilan	Suprafața (mp)	Tarla	Parcelă	Nr. topo	Observații / Referințe
1	arabil	NU	5.000	54	59	-	

Lungime Segmente

1) Valorile lungimilor segmentelor sunt obținute din proiecție în plan.

Punct început	X / Y	Punct sfârșit	X / Y	Lungime segment (** (m)
1	350.380,576 285.295,337	2	349.716,853 285.308,934	663.862
2	349.716,853 285.308,934	3	349.716,635 285.301,404	7.533
3	349.716,635 285.301,404	4	350.380,189 285.287,811	663.693
4	350.380,189 285.287,811	5	350.380,512 285.294,257	6.454
5	350.380,512 285.294,257	1	350.380,576 285.295,337	1.082

**** Lungimile segmentelor sunt determinate în planul de proiecție Stereo 70 și sunt rotunjite la 1 milimetru.**

***** Distanța dintre puncte este formată din segmente cumulate ce sunt mai mici decât valoarea 1 milimetru.**

**DATE DESPRE IMOBILUL NR. 5155**

Oficiul de Cadastru și Publicitate Imobiliară DOLJ
Biroul de Cadastru și Publicitate Imobiliară Craiova

A. Partea I. Descrierea imobilului

TEREN Extravilan

Adresa: Jud. Dolj, T 54, P 60

Nr. Crt	Nr cadastral Nr. topografic	Suprafața* (mp)	Observații / Referințe
A1		3.410	Sector cadastral:16 Teren neimprejmuit;

B. Partea II. Proprietari și acte

Inscrieri privitoare la dreptul de proprietate și alte drepturi reale		Referințe
0 / 19/05/2022		
Act Administrativ nr. TDP:1070-45339, din 13/12/1994 emis de COMISIA JUDETEANA DOLJ (CERTIF. DE DECES:D10016787/26.11.2016;);		
B1	Intabulare, drept de PROPRIETATE, dobandit prin Reconstituire, cota actuala 1/1, cota initiala 1/1 1) DOBRE STEFAN , DECEDAT DEFUNCT:Da	A1

C. Partea III. SARCINI .


Inscrieri privind dezmembramintele dreptului de proprietate, drepturi reale de garanție și sarcini	Referințe
NU SUNT	

Anexa Nr. 1 La Partea I

Teren

Nr cadastral	Suprafața (mp)*	Observații / Referințe
	3.410	

* Suprafața este determinată în planul de proiecție Stereo 70.



Date referitoare la teren

Crt	Categorie folosință	Intra vilan	Suprafața (mp)	Tarla	Parcelă	Nr. topo	Observații / Referințe
1	arabil	NU	3.410	54	60	-	

Lungime Segmente

1) Valorile lungimilor segmentelor sunt obținute din proiecție în plan.

Punct început	X / Y	Punct sfârșit	X / Y	Lungime segment (** (m)
1	350.380,189 285.287,811	2	349.716,635 285.301,404	663.693
2	349.716,635 285.301,404	3	349.716,486 285.296,268	5.138
3	349.716,486 285.296,268	4	350.379,932 285.282,677	663.585
4	350.379,932 285.282,677	1	350.380,189 285.287,811	5.14

**** Lungimile segmentelor sunt determinate în planul de proiecție Stereo 70 și sunt rotunjite la 1 milimetru.**

***** Distanța dintre puncte este formată din segmente cumulate ce sunt mai mici decât valoarea 1 milimetru.**

**DATE DESPRE IMOBILUL NR. 5156**

Oficiul de Cadastru și Publicitate Imobiliară DOLJ
Biroul de Cadastru și Publicitate Imobiliară Craiova

A. Partea I. Descrierea imobilului

TEREN Extravilan

Adresa: Jud. Dolj, T 54, P 61

Nr. Crt	Nr cadastral Nr. topografic	Suprafața* (mp)	Observații / Referințe
A1		4.556	Sector cadastral:16 Teren neimprejmuit;

B. Partea II. Proprietari și acte

Inscrieri privitoare la dreptul de proprietate și alte drepturi reale	Referințe
0 / 19/05/2022	
Act Administrativ nr. TDP:909-9693, din 11/05/1994 emis de COMISIA JUDETEANA DOLJ;	
B1	A1
Intabulare, drept de PROPRIETATE, dobandit prin Reconstituire, cota actuala 1/1, cota initiala 1/1 1) OPREA CONSTANTA, LIPSA CNP	

C. Partea III. SARCINI .


Inscrieri privind dezmembramintele dreptului de proprietate, drepturi reale de garanție și sarcini	Referințe
NU SUNT	

Anexa Nr. 1 La Partea I

Teren

Nr cadastral	Suprafața (mp)*	Observații / Referințe
	4.556	

* Suprafața este determinată în planul de proiecție Stereo 70.



Date referitoare la teren

Crt	Categorie folosință	Intra vilan	Suprafața (mp)	Tarla	Parcelă	Nr. topo	Observații / Referințe
1	arabil	NU	4.556	54	61	-	

Lungime Segmente

1) Valorile lungimilor segmentelor sunt obținute din proiecție în plan.

Punct început	X / Y	Punct sfârșit	X / Y	Lungime segment (** (m)
1	349.716,486 285.296,268	2	349.716,287 285.289,404	6.867
2	349.716,287 285.289,404	3	350.379,589 285.275,816	663.441
3	350.379,589 285.275,816	4	350.379,932 285.282,677	6.87
4	350.379,932 285.282,677	1	349.716,486 285.296,268	663.585

**** Lungimile segmentelor sunt determinate în planul de proiecție Stereo 70 și sunt rotunjite la 1 milimetru.**

***** Distanța dintre puncte este formată din segmente cumulate ce sunt mai mici decât valoarea 1 milimetru.**

**DATE DESPRE IMOBILUL NR. 5157**

Oficiul de Cadastru și Publicitate Imobiliară DOLJ
Biroul de Cadastru și Publicitate Imobiliară Craiova

A. Partea I. Descrierea imobilului

TEREN Extravilan

Adresa: Jud. Dolj, T 54, P 62

Nr. Crt	Nr cadastral Nr. topografic	Suprafața* (mp)	Observații / Referințe
A1		8.924	Sector cadastral:16 Teren neimprejmuit;

B. Partea II. Proprietari și acte

Inscrieri privitoare la dreptul de proprietate și alte drepturi reale	Referințe
0 / 19/05/2022	
Act Administrativ nr. TDP:897-59573, din 10/05/1994 emis de COMISIA JUDETEANA DOLJ;	
B1	A1
Intabulare, drept de PROPRIETATE, dobândit prin Reconstituire, cota actuala 1/1, cota initiala 1/1 1) OPREA DUMITRU, LIPSA CNP	

C. Partea III. SARCINI .


Inscrieri privind dezmembramintele dreptului de proprietate, drepturi reale de garanție și sarcini	Referințe
NU SUNT	

Anexa Nr. 1 La Partea I

Teren

Nr cadastral	Suprafața (mp)*	Observații / Referințe
	8.924	

* Suprafața este determinată în planul de proiecție Stereo 70.



Date referitoare la teren

Crt	Categorie folosință	Intra vilan	Suprafața (mp)	Tarla	Parcelă	Nr. topo	Observații / Referințe
1	arabil	NU	8.924	54	62	-	

Lungime Segmente

1) Valorile lungimilor segmentelor sunt obținute din proiecție în plan.

Punct început	X / Y	Punct sfârșit	X / Y	Lungime segment (** (m)
1	349.716,287 285.289,404	2	349.715,898 285.275,955	13.455
2	349.715,898 285.275,955	3	350.378,916 285.262,373	663.157
3	350.378,916 285.262,373	4	350.379,589 285.275,816	13.46
4	350.379,589 285.275,816	1	349.716,287 285.289,404	663.441

**** Lungimile segmentelor sunt determinate în planul de proiecție Stereo 70 și sunt rotunjite la 1 milimetru.**

***** Distanța dintre puncte este formată din segmente cumulate ce sunt mai mici decât valoarea 1 milimetru.**

**DATE DESPRE IMOBILUL NR. 5158**

Oficiul de Cadastru și Publicitate Imobiliară DOLJ
Biroul de Cadastru și Publicitate Imobiliară Craiova

A. Partea I. Descrierea imobilului

TEREN Extravilan

Adresa: Jud. Dolj, T 54, P 63

Nr. Crt	Nr cadastral Nr. topografic	Suprafața* (mp)	Observații / Referințe
A1		7.296	Sector cadastral:16 Teren neimprejmuit;

B. Partea II. Proprietari și acte

Inscrieri privitoare la dreptul de proprietate și alte drepturi reale	Referințe
0 / 19/05/2022	
Act Administrativ nr. TDP:1082-45339, din 15/02/1995 emis de COMISIA JUDETEANA DOLJ;	
B1	A1
Intabulare, drept de PROPRIETATE, dobândit prin Reconstituire, cota actuala 1/1, cota initiala 1/1 1) ODAGIU ION, LIPSA CNP	

C. Partea III. SARCINI .


Inscrieri privind dezmembramintele dreptului de proprietate, drepturi reale de garanție și sarcini	Referințe
NU SUNT	

Anexa Nr. 1 La Partea I

Teren

Nr cadastral	Suprafața (mp)*	Observații / Referințe
	7.296	

* Suprafața este determinată în planul de proiecție Stereo 70.



Date referitoare la teren

Crt	Categorie folosință	Intravilan	Suprafața (mp)	Tarla	Parcelă	Nr. topo	Observații / Referințe
1	arabil	NU	7.296	54	63	-	

Lungime Segmente

1) Valorile lungimilor segmentelor sunt obținute din proiecție în plan.

Punct început	X / Y	Punct sfârșit	X / Y	Lungime segment (** (m)
1	350.378,916 285.262,373	2	349.715,898 285.275,955	663.157
2	349.715,898 285.275,955	3	349.715,58 285.264,956	11.004
3	349.715,58 285.264,956	4	350.378,366 285.251,378	662.925
4	350.378,366 285.251,378	1	350.378,916 285.262,373	11.009

**** Lungimile segmentelor sunt determinate în planul de proiecție Stereo 70 și sunt rotunjite la 1 milimetru.**

***** Distanța dintre puncte este formată din segmente cumulate ce sunt mai mici decât valoarea 1 milimetru.**

**DATE DESPRE IMOBILUL NR. 5159**

Oficiul de Cadastru și Publicitate Imobiliară DOLJ
Biroul de Cadastru și Publicitate Imobiliară Craiova

A. Partea I. Descrierea imobilului

TEREN Extravilan

Adresa: Jud. Dolj, T 54, P 64

Nr. Crt	Nr cadastral Nr. topografic	Suprafața* (mp)	Observații / Referințe
A1		19.491	Sector cadastral:16 Teren neimprejmuit;

B. Partea II. Proprietari și acte

Inscrieri privitoare la dreptul de proprietate și alte drepturi reale		Referințe
0 / 19/05/2022		
Act Administrativ nr. TDP:2271-48388, din 10/01/1997 emis de COMISIA JUDETEANA DOLJ;		
B1	Intabulare, drept de PROPRIETATE, dobândit prin Reconstituire, cota actuala 1/1, cota initiala 1/1 1) ENACHE GHEORGHE, LIPSA CNP 2) ENACHE ILIE, LIPSA CNP	A1

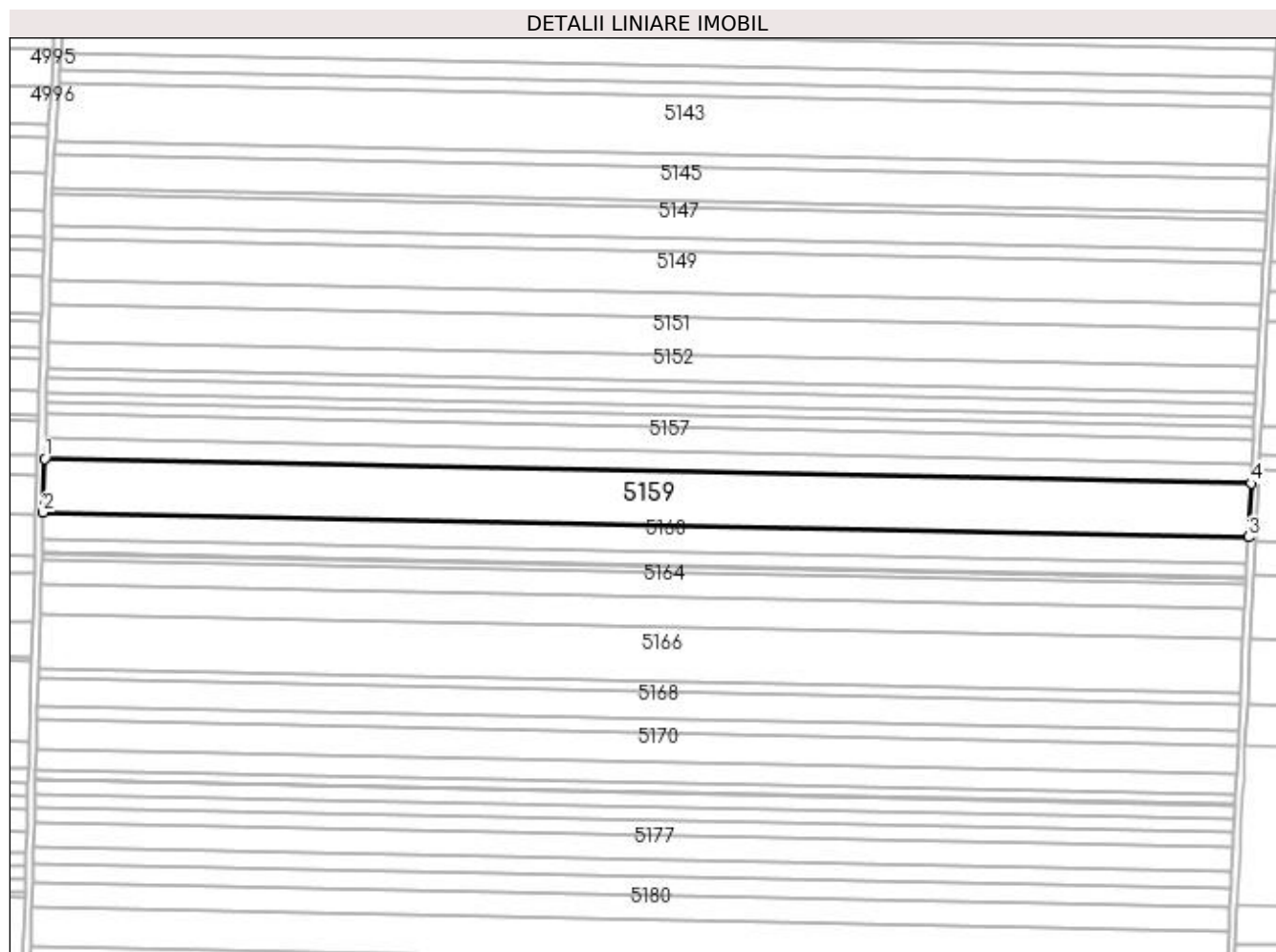
C. Partea III. SARCINI .

Inscrieri privind dezmembramintele dreptului de proprietate, drepturi reale de garanție și sarcini	Referințe
NU SUNT	

Anexa Nr. 1 La Partea I**Teren**

Nr cadastral	Suprafața (mp)*	Observații / Referințe
	19.491	

* Suprafața este determinată în planul de proiecție Stereo 70.

**Date referitoare la teren**

Crt	Categorie folosință	Intra vilan	Suprafața (mp)	Tarla	Parcelă	Nr. topo	Observații / Referințe
1	arabil	NU	19.491	54	64	-	

Lungime Segmente

1) Valorile lungimilor segmentelor sunt obținute din proiecție în plan.

Punct început	X / Y	Punct sfârșit	X / Y	Lungime segment (** (m)
1	349.715,58 285.264,956	2	349.714,728 285.235,552	29.416
2	349.714,728 285.235,552	3	350.376,895 285.221,987	662.306
3	350.376,895 285.221,987	4	350.378,366 285.251,378	29.428
4	350.378,366 285.251,378	1	349.715,58 285.264,956	662.925

**** Lungimile segmentelor sunt determinate în planul de proiecție Stereo 70 și sunt rotunjite la 1 milimetru.**

***** Distanța dintre puncte este formată din segmente cumulate ce sunt mai mici decât valoarea 1 milimetru.**

**DATE DESPRE IMOBILUL NR. 5160**

Oficiul de Cadastru și Publicitate Imobiliară DOLJ
Biroul de Cadastru și Publicitate Imobiliară Craiova

A. Partea I. Descrierea imobilului

TEREN Extravilan

Adresa: Jud. Dolj, T 54, P 65

Nr. Crt	Nr cadastral Nr. topografic	Suprafața* (mp)	Observații / Referințe
A1		9.952	Sector cadastral:16 Teren neimprejmuit;

B. Partea II. Proprietari și acte

Inscrieri privitoare la dreptul de proprietate și alte drepturi reale	Referințe
0 / 19/05/2022	
Act Administrativ nr. TDP:1115-58820, din 04/01/1995 emis de COMISIA JUDETEANA DOLJ;	
B1	A1
Intabulare, drept de PROPRIETATE, dobandit prin Reconstituire, cota actuala 1/1, cota initiala 1/1 1) TOADER OLIMPIA, LIPSA CNP	

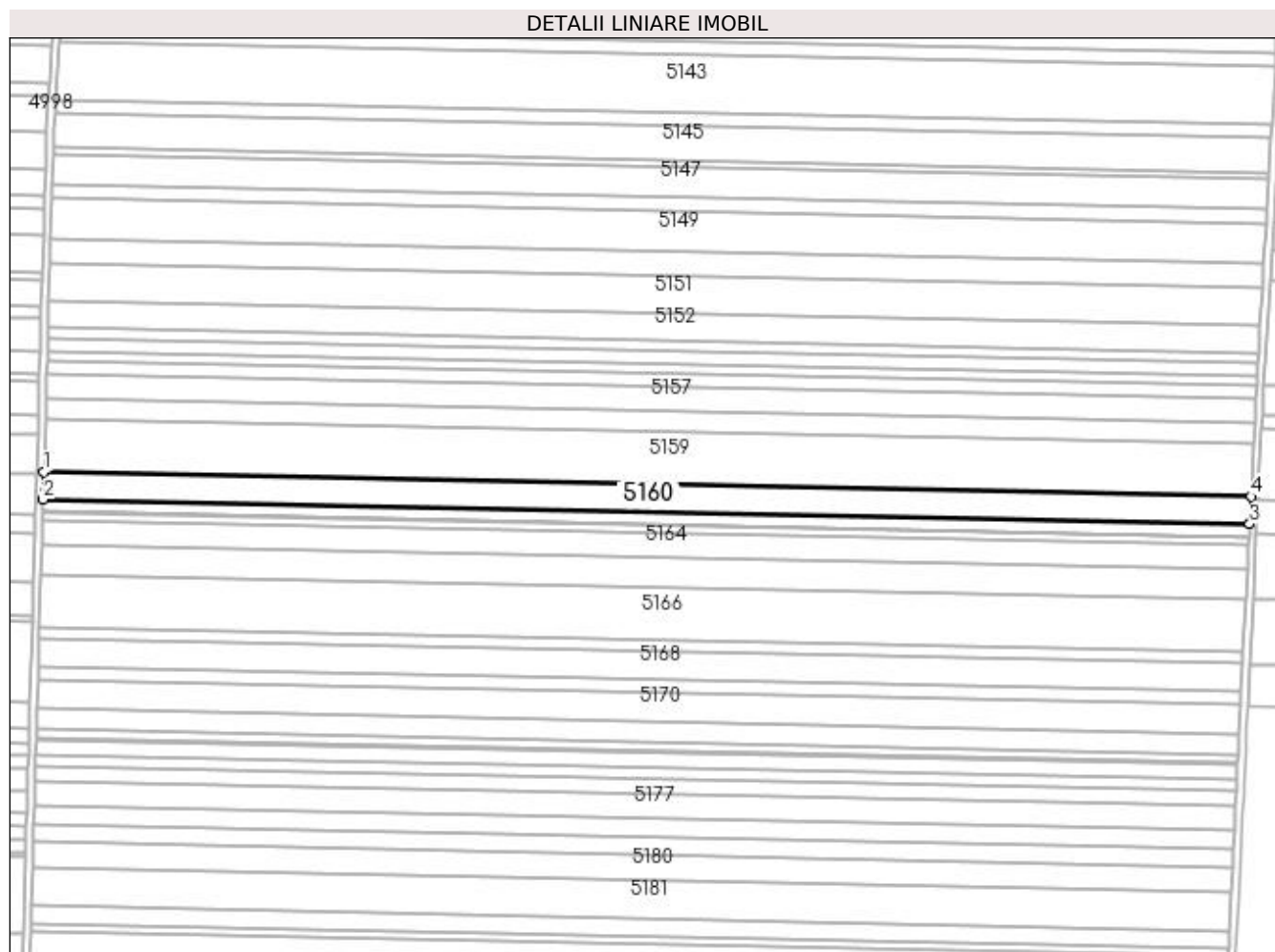
C. Partea III. SARCINI .

Inscrieri privind dezmembramintele dreptului de proprietate, drepturi reale de garanție și sarcini	Referințe
NU SUNT	

Anexa Nr. 1 La Partea I**Teren**

Nr cadastral	Suprafața (mp)*	Observații / Referințe
	9.952	

* Suprafața este determinată în planul de proiecție Stereo 70.

**Date referitoare la teren**

Crt	Categorie folosință	Intra vilan	Suprafața (mp)	Tarla	Parcelă	Nr. topo	Observații / Referințe
1	arabil	NU	9.952	54	65	-	

Lungime Segmente

1) Valorile lungimilor segmentelor sunt obținute din proiecție în plan.

Punct început	X / Y	Punct sfârșit	X / Y	Lungime segment (** (m)
1	349.714,728 285.235,552	2	349.714,293 285.220,528	15.03
2	349.714,293 285.220,528	3	350.376,143 285.206,969	661.989
3	350.376,143 285.206,969	4	350.376,895 285.221,987	15.037
4	350.376,895 285.221,987	1	349.714,728 285.235,552	662.306

**** Lungimile segmentelor sunt determinate în planul de proiecție Stereo 70 și sunt rotunjite la 1 milimetru.**

***** Distanța dintre puncte este formată din segmente cumulate ce sunt mai mici decât valoarea 1 milimetru.**

**DATE DESPRE IMOBILUL NR. 5161**

Oficiul de Cadastru și Publicitate Imobiliară DOLJ
Biroul de Cadastru și Publicitate Imobiliară Craiova

A. Partea I. Descrierea imobilului

TEREN Extravilan

Adresa: Jud. Dolj, T 54, P 66

Nr. Crt	Nr cadastral Nr. topografic	Suprafața* (mp)	Observații / Referințe
A1		4.590	Sector cadastral:16 Teren neimprejmuit;

B. Partea II. Proprietari și acte

Inscrieri privitoare la dreptul de proprietate și alte drepturi reale		Referințe
0 / 19/05/2022		
Act Notarial nr. CM:44, din 15/02/2001 emis de NP STOENESCU FLOREA ;		
B1	Intabulare, drept de PROPRIETATE, dobandit prin Succesiune, cota actuala 1/1, cota initiala 1/1 1) CRACIUNOIU CONSTANTA	A1


C. Partea III. SARCINI .

Inscrieri privind dezmembramintele dreptului de proprietate, drepturi reale de garanție și sarcini	Referințe
NU SUNT	

Anexa Nr. 1 La Partea I**Teren**

Nr cadastral	Suprafața (mp)*	Observații / Referințe
	4.590	

* Suprafața este determinată în planul de proiecție Stereo 70.

**Date referitoare la teren**

Crt	Categorie folosință	Intra vilan	Suprafața (mp)	Tarla	Parcelă	Nr. topo	Observații / Referințe
1	arabil	NU	4.590	54	66	-	

Lungime Segmente

1) Valorile lungimilor segmentelor sunt obținute din proiecție în plan.

Punct început	X / Y	Punct sfârșit	X / Y	Lungime segment (** (m)
1	349.714,293 285.220,528	2	349.714,092 285.213,596	6.935
2	349.714,092 285.213,596	3	350.375,796 285.200,04	661.843
3	350.375,796 285.200,04	4	350.376,143 285.206,969	6.938
4	350.376,143 285.206,969	1	349.714,293 285.220,528	661.989

**** Lungimile segmentelor sunt determinate în planul de proiecție Stereo 70 și sunt rotunjite la 1 milimetru.**

***** Distanța dintre puncte este formată din segmente cumulate ce sunt mai mici decât valoarea 1 milimetru.**

**DATE DESPRE IMOBILUL NR. 5162**

Oficiul de Cadastru și Publicitate Imobiliară DOLJ
Biroul de Cadastru și Publicitate Imobiliară Craiova

A. Partea I. Descrierea imobilului

TEREN Extravilan

Adresa: Jud. Dolj, T 54, P 67

Nr. Crt	Nr cadastral Nr. topografic	Suprafața* (mp)	Observații / Referințe
A1		412	Sector cadastral:16 Teren neimprejmuit;

B. Partea II. Proprietari și acte

Inscrieri privitoare la dreptul de proprietate și alte drepturi reale		Referințe
0 / 19/05/2022		
Act Administrativ nr. TDP:2636-47996, din 04/12/1997 emis de COMISIA JUDETEANA DOLJ (CERTIF. DE DECES:DZ579967/17.07.2012;);		
B1	Intabulare, drept de PROPRIETATE, dobandit prin Reconstituire, cota actuala 1/1, cota initiala 1/1 1) STOIAN EUFROSINA , DECEDAT DEFUNCT:Da	A1

C. Partea III. SARCINI .

Inscrieri privind dezmembramintele dreptului de proprietate, drepturi reale de garanție și sarcini	Referințe
NU SUNT	


Anexa Nr. 1 La Partea I

Teren

Nr cadastral	Suprafața (mp)*	Observații / Referințe
	412	

* Suprafața este determinată în planul de proiecție Stereo 70.

DETALII LINIARE IMOBIL



Date referitoare la teren

Crt	Categorie folosință	Intravilan	Suprafața (mp)	Tarla	Parcelă	Nr. topo	Observații / Referințe
1	arabil	NU	412	54	67	-	

Lungime Segmente

1) Valorile lungimilor segmentelor sunt obținute din proiecție în plan.

Punct început	X / Y	Punct sfârșit	X / Y	Lungime segment (** (m)
1	349.714,092 285.213,596	2	349.714,074 285.212,974	0.622
2	349.714,074 285.212,974	3	350.375,765 285.199,418	661.83
3	350.375,765 285.199,418	4	350.375,796 285.200,04	0.623
4	350.375,796 285.200,04	1	349.714,092 285.213,596	661.843

**** Lungimile segmentelor sunt determinate în planul de proiecție Stereo 70 și sunt rotunjite la 1 milimetru.**

***** Distanța dintre puncte este formată din segmente cumulate ce sunt mai mici decât valoarea 1 milimetru.**

**DATE DESPRE IMOBILUL NR. 5163**

Oficiul de Cadastru și Publicitate Imobiliară DOLJ
Biroul de Cadastru și Publicitate Imobiliară Craiova

A. Partea I. Descrierea imobilului

TEREN Extravilan

Adresa: Jud. Dolj, T 54, P 68

Nr. Crt	Nr cadastral Nr. topografic	Suprafața* (mp)	Observații / Referințe
A1		2.380	Sector cadastral:16 Teren neimprejmuit;

B. Partea II. Proprietari și acte

Inscrieri privitoare la dreptul de proprietate și alte drepturi reale	Referințe
0 / 19/05/2022	
Act Administrativ nr. TDP:2319-19545, din 20/01/1997 emis de COMISIA JUDETEANA DOLJ;	
B1	A1
Intabulare, drept de PROPRIETATE, dobandit prin Reconstituire, cota actuala 1/1, cota initiala 1/1 1) STOIAN FLORINA, LIPSA CNP	

C. Partea III. SARCINI .


Inscrieri privind dezmembramintele dreptului de proprietate, drepturi reale de garanție și sarcini	Referințe
NU SUNT	

Anexa Nr. 1 La Partea I

Teren

Nr cadastral	Suprafața (mp)*	Observații / Referințe
	2.380	

* Suprafața este determinată în planul de proiecție Stereo 70.



Date referitoare la teren

Crt	Categorie folosință	Intra vilan	Suprafața (mp)	Tarla	Parcelă	Nr. topo	Observații / Referințe
1	arabil	NU	2.380	54	68	-	

Lungime Segmente

1) Valorile lungimilor segmentelor sunt obținute din proiecție în plan.

Punct început	X / Y	Punct sfârșit	X / Y	Lungime segment (** (m)
1	349.714,074 285.212,974	2	349.713,97 285.209,379	3.597
2	349.713,97 285.209,379	3	350.375,585 285.195,825	661.754
3	350.375,585 285.195,825	4	350.375,765 285.199,418	3.598
4	350.375,765 285.199,418	1	349.714,074 285.212,974	661.83

**** Lungimile segmentelor sunt determinate în planul de proiecție Stereo 70 și sunt rotunjite la 1 milimetru.**

***** Distanța dintre puncte este formată din segmente cumulate ce sunt mai mici decât valoarea 1 milimetru.**

**DATE DESPRE IMOBILUL NR. 5164**

Oficiul de Cadastru și Publicitate Imobiliară DOLJ
Biroul de Cadastru și Publicitate Imobiliară Craiova

A. Partea I. Descrierea imobilului

TEREN Extravilan

Adresa: Jud. Dolj, T 54, P 69

Nr. Crt	Nr cadastral Nr. topografic	Suprafața* (mp)	Observații / Referințe
A1		8.999	Sector cadastral:16 Teren neimprejmuit;

B. Partea II. Proprietari și acte

Inscrieri privitoare la dreptul de proprietate și alte drepturi reale	Referințe
0 / 19/05/2022	
Act Administrativ nr. TDP:2216-48388, din 09/01/1997 emis de COMISIA JUDETEANA DOLJ;	
B1	A1
Intabulare, drept de PROPRIETATE, dobandit prin Reconstituire, cota actuala 1/1, cota initiala 1/1 1) SIMA ION, LIPSA CNP	

C. Partea III. SARCINI .


Inscrieri privind dezmembramintele dreptului de proprietate, drepturi reale de garanție și sarcini	Referințe
NU SUNT	

Anexa Nr. 1 La Partea I

Teren

Nr cadastral	Suprafața (mp)*	Observații / Referințe
	8.999	

* Suprafața este determinată în planul de proiecție Stereo 70.



Date referitoare la teren

Crt	Categorie folosință	Intra vilan	Suprafața (mp)	Tarla	Parcelă	Nr. topo	Observații / Referințe
1	arabil	NU	8.999	54	69	-	

Lungime Segmente

1) Valorile lungimilor segmentelor sunt obținute din proiecție în plan.

Punct început	X / Y	Punct sfârșit	X / Y	Lungime segment (** (m)
1	350.375,585 285.195,825	2	349.713,97 285.209,379	661.754
2	349.713,97 285.209,379	3	349.713,577 285.195,782	13.603
3	349.713,577 285.195,782	4	350.374,905 285.182,235	661.467
4	350.374,905 285.182,235	1	350.375,585 285.195,825	13.607

**** Lungimile segmentelor sunt determinate în planul de proiecție Stereo 70 și sunt rotunjite la 1 milimetru.**

***** Distanța dintre puncte este formată din segmente cumulate ce sunt mai mici decât valoarea 1 milimetru.**

**DATE DESPRE IMOBILUL NR. 5165**

Oficiul de Cadastru și Publicitate Imobiliară DOLJ
Biroul de Cadastru și Publicitate Imobiliară Craiova

A. Partea I. Descrierea imobilului

TEREN Extravilan

Adresa: Jud. Dolj, T 54, P 70

Nr. Crt	Nr cadastral Nr. topografic	Suprafața* (mp)	Observații / Referințe
A1		10.788	Sector cadastral:16 Teren neimprejmuit;

B. Partea II. Proprietari și acte

Inscrieri privitoare la dreptul de proprietate și alte drepturi reale	Referințe
0 / 19/05/2022	
Act Administrativ nr. TDP:2767-59334, din 20/01/1999 emis de COMISIA JUDETEANA DOLJ;	
B1	A1
Intabulare, drept de PROPRIETATE, dobandit prin Reconstituire, cota actuala 1/1, cota initiala 1/1 1) TOMA FLOAREA, LIPSA CNP	

C. Partea III. SARCINI .


Inscrieri privind dezmembramintele dreptului de proprietate, drepturi reale de garanție și sarcini	Referințe
NU SUNT	

Anexa Nr. 1 La Partea I

Teren

Nr cadastral	Suprafața (mp)*	Observații / Referințe
	10.788	

* Suprafața este determinată în planul de proiecție Stereo 70.



Date referitoare la teren

Crt	Categorie folosință	Intra vilan	Suprafața (mp)	Tarla	Parcelă	Nr. topo	Observații / Referințe
1	arabil	NU	10.788	54	70	-	

Lungime Segmente

1) Valorile lungimilor segmentelor sunt obținute din proiecție în plan.

Punct început	X / Y	Punct sfârșit	X / Y	Lungime segment (** (m)
1	349.713,577 285.195,782	2	349.713,104 285.179,475	16.314
2	349.713,104 285.179,475	3	350.374,089 285.165,934	661.124
3	350.374,089 285.165,934	4	350.374,905 285.182,235	16.321
4	350.374,905 285.182,235	1	349.713,577 285.195,782	661.467

**** Lungimile segmentelor sunt determinate în planul de proiecție Stereo 70 și sunt rotunjite la 1 milimetru.**

***** Distanța dintre puncte este formată din segmente cumulate ce sunt mai mici decât valoarea 1 milimetru.**

**DATE DESPRE IMOBILUL NR. 5166**

Oficiul de Cadastru și Publicitate Imobiliară DOLJ
Biroul de Cadastru și Publicitate Imobiliară Craiova

A. Partea I. Descrierea imobilului

TEREN Extravilan

Adresa: Jud. Dolj, T 54, P 71

Nr. Crt	Nr cadastral Nr. topografic	Suprafața* (mp)	Observații / Referințe
A1	33964	19.366	Sector cadastral:16 Teren neimprejmuit;

B. Partea II. Proprietari și acte

Inscrieri privitoare la dreptul de proprietate și alte drepturi reale		Referințe
47488 / 16/03/2022		
Act Notarial nr. CM:86, din 28/04/2015 emis de NP BUDIANA IONUT RAZVAN (act administrativ nr TDP NR. 2217-48388 din 09.01.1997, emis de COMISIA JUDETEANA DOLJ);		
B1	Intabulare, drept de PROPRIETATE, dobandit prin Succesiune, cota actuala 1/1, cota initiala 1/1 1) MIRICA ION	A1

C. Partea III. SARCINI .


Inscrieri privind dezmembramintele dreptului de proprietate, drepturi reale de garanție și sarcini	Referințe
NU SUNT	

Anexa Nr. 1 La Partea I

Teren

Nr cadastral	Suprafața (mp)*	Observații / Referințe
33964	19.366	

* Suprafața este determinată în planul de proiecție Stereo 70.



Date referitoare la teren

Crt	Categorie folosință	Intra vilan	Suprafața (mp)	Tarla	Parcelă	Nr. topo	Observații / Referințe
1	arabil	NU	19.366	54	71	-	

Lungime Segmente

1) Valorile lungimilor segmentelor sunt obținute din proiecție în plan.

Punct început	X / Y	Punct sfârșit	X / Y	Lungime segment (** (m)
1	349.713,104 285.179,475	2	349.712,256 285.150,18	29.307
2	349.712,256 285.150,18	3	350.372,624 285.136,652	660.507
3	350.372,624 285.136,652	4	350.374,089 285.165,934	29.319
4	350.374,089 285.165,934	1	349.713,104 285.179,475	661.124

**** Lungimile segmentelor sunt determinate în planul de proiecție Stereo 70 și sunt rotunjite la 1 milimetru.**

***** Distanța dintre puncte este formată din segmente cumulate ce sunt mai mici decât valoarea 1 milimetru.**

**DATE DESPRE IMOBILUL NR. 5167**

Oficiul de Cadastru și Publicitate Imobiliară DOLJ
Biroul de Cadastru și Publicitate Imobiliară Craiova

A. Partea I. Descrierea imobilului

TEREN Extravilan

Adresa: Jud. Dolj, T 54, P 72

Nr. Crt	Nr cadastral Nr. topografic	Suprafața* (mp)	Observații / Referințe
A1		3.991	Sector cadastral:16 Teren neimprejmuit;

B. Partea II. Proprietari și acte

Inscrieri privitoare la dreptul de proprietate și alte drepturi reale	Referințe
0 / 19/05/2022	
Act Administrativ nr. TDP:2122-9685, din 08/01/1997 emis de COMISIA JUDETEANA DOLJ;	
B1	A1
Intabulare, drept de PROPRIETATE, dobândit prin Reconstituire, cota actuala 1/1, cota initiala 1/1 1) CHELES GHEORGHE, LIPSA CNP	

C. Partea III. SARCINI .


Inscrieri privind dezmembramintele dreptului de proprietate, drepturi reale de garanție și sarcini	Referințe
NU SUNT	

Anexa Nr. 1 La Partea I

Teren

Nr cadastral	Suprafața (mp)*	Observații / Referințe
	3.991	

* Suprafața este determinată în planul de proiecție Stereo 70.



Date referitoare la teren

Crt	Categorie folosință	Intra vilan	Suprafața (mp)	Tarla	Parcelă	Nr. topo	Observații / Referințe
1	arabil	NU	3.991	54	72	-	

Lungime Segmente

1) Valorile lungimilor segmentelor sunt obținute din proiecție în plan.

Punct început	X / Y	Punct sfârșit	X / Y	Lungime segment (** (m)
1	350.372,624 285.136,652	2	349.712,256 285.150,18	660.507
2	349.712,256 285.150,18	3	349.712,081 285.144,139	6.044
3	349.712,081 285.144,139	4	350.372,321 285.130,614	660.379
4	350.372,321 285.130,614	1	350.372,624 285.136,652	6.046

**** Lungimile segmentelor sunt determinate în planul de proiecție Stereo 70 și sunt rotunjite la 1 milimetru.**

***** Distanța dintre puncte este formată din segmente cumulate ce sunt mai mici decât valoarea 1 milimetru.**

**DATE DESPRE IMOBILUL NR. 5168**

Oficiul de Cadastru și Publicitate Imobiliară DOLJ
Biroul de Cadastru și Publicitate Imobiliară Craiova

A. Partea I. Descrierea imobilului

TEREN Extravilan

Adresa: Jud. Dolj, T 54, P 73

Nr. Crt	Nr cadastral Nr. topografic	Suprafața* (mp)	Observații / Referințe
A1		10.000	Sector cadastral:16 Teren neimprejmuit;

B. Partea II. Proprietari și acte

Inscrieri privitoare la dreptul de proprietate și alte drepturi reale	Referințe
0 / 19/05/2022	
Act Administrativ nr. TDP:1722-14907, din 06/12/1996 emis de COMISIA JUDETEANA DOLJ;	
B1	A1
Intabulare, drept de PROPRIETATE, dobandit prin Reconstituire, cota actuala 1/1, cota initiala 1/1 1) VOICU DUMITRU, LIPSA CNP	


C. Partea III. SARCINI .

Inscrieri privind dezmembramintele dreptului de proprietate, drepturi reale de garanție și sarcini	Referințe
NU SUNT	

Anexa Nr. 1 La Partea I**Teren**

Nr cadastral	Suprafața (mp)*	Observații / Referințe
	10.000	

* Suprafața este determinată în planul de proiecție Stereo 70.

**Date referitoare la teren**

Crt	Categorie folosință	Intra vilan	Suprafața (mp)	Tarla	Parcelă	Nr. topo	Observații / Referințe
1	arabil	NU	10.000	54	73	-	

Lungime Segmente

1) Valorile lungimilor segmentelor sunt obținute din proiecție în plan.

Punct început	X / Y	Punct sfârșit	X / Y	Lungime segment (** (m)
1	350.372,321 285.130,614	2	349.712,081 285.144,139	660.379
2	349.712,081 285.144,139	3	349.711,643 285.128,999	15.146
3	349.711,643 285.128,999	4	350.371,564 285.115,48	660.059
4	350.371,564 285.115,48	1	350.372,321 285.130,614	15.153

**** Lungimile segmentelor sunt determinate în planul de proiecție Stereo 70 și sunt rotunjite la 1 milimetru.**

***** Distanța dintre puncte este formată din segmente cumulate ce sunt mai mici decât valoarea 1 milimetru.**

**DATE DESPRE IMOBILUL NR. 5169**

Oficiul de Cadastru și Publicitate Imobiliară DOLJ
Biroul de Cadastru și Publicitate Imobiliară Craiova

A. Partea I. Descrierea imobilului

TEREN Extravilan

Adresa: Jud. Dolj, T 54, P 74

Nr. Crt	Nr cadastral Nr. topografic	Suprafața* (mp)	Observații / Referințe
A1		5.000	Sector cadastral:16 Teren neimprejmuit;

B. Partea II. Proprietari și acte

Inscrieri privitoare la dreptul de proprietate și alte drepturi reale	Referințe
0 / 19/05/2022	
Act Administrativ nr. TDP:2362-19545, din 21/01/1997 emis de COMISIA JUDETEANA DOLJ;	
B1	A1
Intabulare, drept de PROPRIETATE, dobândit prin Reconstituire, cota actuala 1/1, cota initiala 1/1 1) IOTA ELENA, LIPSA CNP	

C. Partea III. SARCINI .


Inscrieri privind dezmembramintele dreptului de proprietate, drepturi reale de garanție și sarcini	Referințe
NU SUNT	

Anexa Nr. 1 La Partea I

Teren

Nr cadastral	Suprafața (mp)*	Observații / Referințe
	5.000	

* Suprafața este determinată în planul de proiecție Stereo 70.



Date referitoare la teren

Crt	Categorie folosință	Intra vilan	Suprafața (mp)	Tarla	Parcelă	Nr. topo	Observații / Referințe
1	arabil	NU	5.000	54	74	-	

Lungime Segmente

1) Valorile lungimilor segmentelor sunt obținute din proiecție în plan.

Punct început	X / Y	Punct sfârșit	X / Y	Lungime segment (** (m)
1	349.711,643 285.128,999	2	349.711,424 285.121,426	7.576
2	349.711,424 285.121,426	3	350.371,185 285.107,91	659.899
3	350.371,185 285.107,91	4	350.371,564 285.115,48	7.579
4	350.371,564 285.115,48	1	349.711,643 285.128,999	660.059

**** Lungimile segmentelor sunt determinate în planul de proiecție Stereo 70 și sunt rotunjite la 1 milimetru.**

***** Distanța dintre puncte este formată din segmente cumulate ce sunt mai mici decât valoarea 1 milimetru.**

**DATE DESPRE IMOBILUL NR. 5170**

Oficiul de Cadastru și Publicitate Imobiliară DOLJ
Biroul de Cadastru și Publicitate Imobiliară Craiova

A. Partea I. Descrierea imobilului

TEREN Extravilan

Adresa: Jud. Dolj, T 54, P 75

Nr. Crt	Nr cadastral Nr. topografic	Suprafața* (mp)	Observații / Referințe
A1	33800	10.474	Sector cadastral:16 Teren neimprejmuit;

B. Partea II. Proprietari și acte

Inscrieri privitoare la dreptul de proprietate și alte drepturi reale	Referințe
236148 / 30/09/2021	
Act Administrativ nr. TDP:1717-14907, din 06/12/1996 emis de COMISIA JUDETEANA DOLJ (act administrativ nr Certificat de deces nr.279132 din 02.03.2005, emis de PRIMARIA MAGLAVIT;act administrativ nr Adeverinta de notorietate nr.1715 din 21.09.2021, emis de PRIMARIA MAGLAVIT;);	
B1	A1
Intabulare, drept de PROPRIETATE, dobandit prin Reconstituire, cota actuala 1/1, cota initiala 1/1 1) TRANCA ALEXANDRU , LIPSA CNP	

C. Partea III. SARCINI .


Inscrieri privind dezmembramintele dreptului de proprietate, drepturi reale de garanție și sarcini	Referințe
NU SUNT	

Anexa Nr. 1 La Partea I

Teren

Nr cadastral	Suprafața (mp)*	Observații / Referințe
33800	10.474	

* Suprafața este determinată în planul de proiecție Stereo 70.



Date referitoare la teren

Crt	Categorie folosință	Intra vilan	Suprafața (mp)	Tarla	Parcelă	Nr. topo	Observații / Referințe
1	arabil	NU	10.474	54	75	-	

Lungime Segmente

1) Valorile lungimilor segmentelor sunt obținute din proiecție în plan.

Punct început	X / Y	Punct sfârșit	X / Y	Lungime segment (** (m)
1	349.711,424 285.121,426	2	349.710,964 285.105,556	15.877
2	349.710,964 285.105,556	3	350.370,391 285.092,047	659.565
3	350.370,391 285.092,047	4	350.371,185 285.107,91	15.883
4	350.371,185 285.107,91	1	349.711,424 285.121,426	659.899

**** Lungimile segmentelor sunt determinate în planul de proiecție Stereo 70 și sunt rotunjite la 1 milimetru.**

***** Distanța dintre puncte este formată din segmente cumulate ce sunt mai mici decât valoarea 1 milimetru.**

**DATE DESPRE IMOBILUL NR. 5171**

Oficiul de Cadastru și Publicitate Imobiliară DOLJ
Biroul de Cadastru și Publicitate Imobiliară Craiova

A. Partea I. Descrierea imobilului

TEREN Extravilan

Adresa: Jud. Dolj, T 54, P 77

Nr. Crt	Nr cadastral Nr. topografic	Suprafața* (mp)	Observații / Referințe
A1		7.453	Sector cadastral:16 Teren neimprejmuit; ERONAT P177 IN PARTAJ 3095/04.12.2013;

B. Partea II. Proprietari și acte

Inscrieri privitoare la dreptul de proprietate și alte drepturi reale		Referințe
0 / 19/05/2022		
Act Notarial nr. ACT DE PARTAJ VOLUNTAR:3095, din 04/12/2013 emis de NP STOENESCU FLOREA ;		
B1	Intabulare, drept de PROPRIETATE, dobandit prin lesire Din Indiviziune, cota actuala 1/1, cota initiala 1/1 1) COTOVEANU FLOREA, LIPSA CNP	A1


C. Partea III. SARCINI .

Inscrieri privind dezmembramintele dreptului de proprietate, drepturi reale de garanție și sarcini	Referințe
NU SUNT	

Anexa Nr. 1 La Partea I**Teren**

Nr cadastral	Suprafața (mp)*	Observații / Referințe
	7.453	ERONAT P177 IN PARTAJ 3095/04.12.2013;

* Suprafața este determinată în planul de proiecție Stereo 70.

**Date referitoare la teren**

Crt	Categorie folosință	Intra vilan	Suprafața (mp)	Tarla	Parcelă	Nr. topo	Observații / Referințe
1	arabil	NU	7.453	54	77	-	ERONAT P177 IN PARTAJ 3095/04.12.2013;

Lungime Segmente

1) Valorile lungimilor segmentelor sunt obținute din proiecție în plan.

Punct început	X / Y	Punct sfârșit	X / Y	Lungime segment (** (m)
1	349.710,964 285.105,556	2	349.710,637 285.094,258	11.303
2	349.710,637 285.094,258	3	350.369,826 285.080,754	659.327
3	350.369,826 285.080,754	4	350.370,391 285.092,047	11.307
4	350.370,391 285.092,047	1	349.710,964 285.105,556	659.565

**** Lungimile segmentelor sunt determinate în planul de proiecție Stereo 70 și sunt rotunjite la 1 milimetru.**

***** Distanța dintre puncte este formată din segmente cumulate ce sunt mai mici decât valoarea 1 milimetru.**

**DATE DESPRE IMOBILUL NR. 5172**

Oficiul de Cadastru și Publicitate Imobiliară DOLJ
Biroul de Cadastru și Publicitate Imobiliară Craiova

A. Partea I. Descrierea imobilului

TEREN Extravilan

Adresa: Jud. Dolj, T 54, P 77

Nr. Crt	Nr cadastral Nr. topografic	Suprafața* (mp)	Observații / Referințe
A1		3.200	Sector cadastral:16 Teren neimprejmuit;

B. Partea II. Proprietari și acte

Inscrieri privitoare la dreptul de proprietate și alte drepturi reale	Referințe
0 / 19/05/2022	
Act Administrativ nr. TDP:2056-44772, din 09/12/1996 emis de COMISIA JUDETEANA DOLJ;	
B1	A1
Intabulare, drept de PROPRIETATE, dobandit prin Reconstituire, cota actuala 1/1, cota initiala 1/1 1) GRUIA ANA, LIPSA CNP	

C. Partea III. SARCINI .


Inscrieri privind dezmembramintele dreptului de proprietate, drepturi reale de garanție și sarcini	Referințe
NU SUNT	

Anexa Nr. 1 La Partea I

Teren

Nr cadastral	Suprafața (mp)*	Observații / Referințe
	3.200	

* Suprafața este determinată în planul de proiecție Stereo 70.



Date referitoare la teren

Crt	Categorie folosință	Intra vilan	Suprafața (mp)	Tarla	Parcelă	Nr. topo	Observații / Referințe
1	arabil	NU	3.200	54	77	-	

Lungime Segmente

1) Valorile lungimilor segmentelor sunt obținute din proiecție în plan.

Punct început	X / Y	Punct sfârșit	X / Y	Lungime segment (** (m)
1	349.710,637 285.094,258	2	349.710,496 285.089,406	4.854
2	349.710,496 285.089,406	3	350.369,583 285.075,904	659.225
3	350.369,583 285.075,904	4	350.369,826 285.080,754	4.856
4	350.369,826 285.080,754	1	349.710,637 285.094,258	659.327

**** Lungimile segmentelor sunt determinate în planul de proiecție Stereo 70 și sunt rotunjite la 1 milimetru.**

***** Distanța dintre puncte este formată din segmente cumulate ce sunt mai mici decât valoarea 1 milimetru.**

**DATE DESPRE IMOBILUL NR. 5173**

Oficiul de Cadastru și Publicitate Imobiliară DOLJ
Biroul de Cadastru și Publicitate Imobiliară Craiova

A. Partea I. Descrierea imobilului

TEREN Extravilan

Adresa: Jud. Dolj, T 54, P 155

Nr. Crt	Nr cadastral Nr. topografic	Suprafața* (mp)	Observații / Referințe
A1		598	Sector cadastral:16 Teren neimprejmuit;

B. Partea II. Proprietari și acte

Inscrieri privitoare la dreptul de proprietate și alte drepturi reale	Referințe
0 / 19/05/2022	
Act Administrativ nr. TDP:1077-45339, din 14/12/1994 emis de COMISIA JUDETEANA DOLJ;	
B1	A1
Intabulare, drept de PROPRIETATE, dobandit prin Reconstituire, cota actuala 1/1, cota initiala 1/1 1) CURTEANU STEFAN, LIPSA CNP	

C. Partea III. SARCINI .

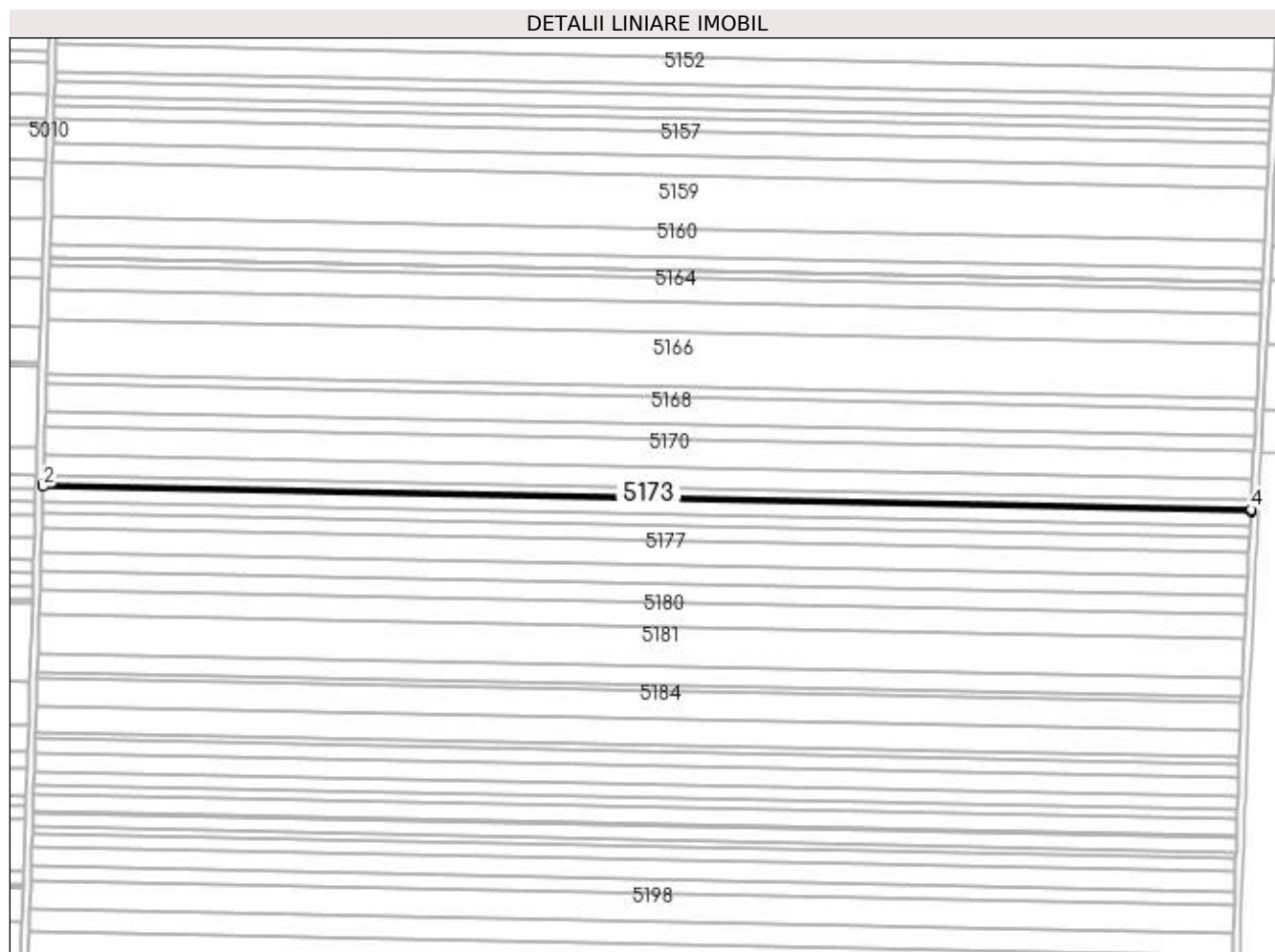
Inscrieri privind dezmembramintele dreptului de proprietate, drepturi reale de garanție și sarcini	Referințe
NU SUNT	

Anexa Nr. 1 La Partea I

Teren

Nr cadastral	Suprafața (mp)*	Observații / Referințe
	598	

* Suprafața este determinată în planul de proiecție Stereo 70.



Date referitoare la teren

Crt	Categorie folosință	Intravilan	Suprafața (mp)	Tarla	Parcelă	Nr. topo	Observații / Referințe
1	arabil	NU	598	54	155	-	

Lungime Segmente

1) Valorile lungimilor segmentelor sunt obținute din proiecție în plan.

Punct început	X / Y	Punct sfârșit	X / Y	Lungime segment (** (m)
1	349.710,496 285.089,406	2	349.710,47 285.088,499	0.907
2	349.710,47 285.088,499	3	350.369,538 285.074,998	659.206
3	350.369,538 285.074,998	4	350.369,583 285.075,904	0.907
4	350.369,583 285.075,904	1	349.710,496 285.089,406	659.225

**** Lungimile segmentelor sunt determinate în planul de proiecție Stereo 70 și sunt rotunjite la 1 milimetru.**

***** Distanța dintre puncte este formată din segmente cumulate ce sunt mai mici decât valoarea 1 milimetru.**

**DATE DESPRE IMOBILUL NR. 5174**

Oficiul de Cadastru și Publicitate Imobiliară DOLJ
Biroul de Cadastru și Publicitate Imobiliară Craiova

A. Partea I. Descrierea imobilului

TEREN Extravilan

Adresa: Jud. Dolj, T 54, P 79

Nr. Crt	Nr cadastral Nr. topografic	Suprafața* (mp)	Observații / Referințe
A1		5.190	Sector cadastral:16 Teren neimprejmuit;

B. Partea II. Proprietari și acte

Inscrieri privitoare la dreptul de proprietate și alte drepturi reale	Referințe
0 / 19/05/2022	
Act Administrativ nr. TDP:2169-9685, din 08/01/1997 emis de COMISIA JUDETEANA DOLJ;	
B1	A1
Intabulare, drept de PROPRIETATE, dobandit prin Reconstituire, cota actuala 1/1, cota initiala 1/1 1) BRANDIBUR PETRE, LIPSA CNP	

C. Partea III. SARCINI .

Inscrieri privind dezmembramintele dreptului de proprietate, drepturi reale de garanție și sarcini	Referințe
NU SUNT	


Anexa Nr. 1 La Partea I

Teren

Nr cadastral	Suprafața (mp)*	Observații / Referințe
	5.190	

* Suprafața este determinată în planul de proiecție Stereo 70.

DETALII LINIARE IMOBIL



Date referitoare la teren

Crt	Categorie folosință	Intra vilan	Suprafața (mp)	Tarla	Parcelă	Nr. topo	Observații / Referințe
1	arabil	NU	5.190	54	79	-	

Lungime Segmente

1) Valorile lungimilor segmentelor sunt obținute din proiecție în plan.

Punct început	X / Y	Punct sfârșit	X / Y	Lungime segment (** (m)
1	349.710,47 285.088,499	2	349.710,242 285.080,628	7.874
2	349.710,242 285.080,628	3	350.369,144 285.067,13	659.04
3	350.369,144 285.067,13	4	350.369,538 285.074,998	7.878
4	350.369,538 285.074,998	1	349.710,47 285.088,499	659.206

**** Lungimile segmentelor sunt determinate în planul de proiecție Stereo 70 și sunt rotunjite la 1 milimetru.**

***** Distanța dintre puncte este formată din segmente cumulate ce sunt mai mici decât valoarea 1 milimetru.**

**DATE DESPRE IMOBILUL NR. 5175**

Oficiul de Cadastru și Publicitate Imobiliară DOLJ
Biroul de Cadastru și Publicitate Imobiliară Craiova

A. Partea I. Descrierea imobilului

TEREN Extravilan

Adresa: Jud. Dolj, T 54, P 80

Nr. Crt	Nr cadastral Nr. topografic	Suprafața* (mp)	Observații / Referințe
A1		4.500	Sector cadastral:16 Teren neimprejmuit;

B. Partea II. Proprietari și acte

Inscrieri privitoare la dreptul de proprietate și alte drepturi reale	Referințe
0 / 19/05/2022	
Act Administrativ nr. TDP:908-9693, din 11/05/1994 emis de COMISIA JUDETEANA DOLJ;	
B1	A1
Intabulare, drept de PROPRIETATE, dobandit prin Reconstituire, cota actuala 1/1, cota initiala 1/1 1) CIOANA ELENA, LIPSA CNP	

C. Partea III. SARCINI .


Inscrieri privind dezmembramintele dreptului de proprietate, drepturi reale de garanție și sarcini	Referințe
NU SUNT	

Anexa Nr. 1 La Partea I

Teren

Nr cadastral	Suprafața (mp)*	Observații / Referințe
	4.500	

* Suprafața este determinată în planul de proiecție Stereo 70.



Date referitoare la teren

Crt	Categorie folosință	Intra vilan	Suprafața (mp)	Tarla	Parcelă	Nr. topo	Observații / Referințe
1	arabil	NU	4.500	54	80	-	

Lungime Segmente

1) Valorile lungimilor segmentelor sunt obținute din proiecție în plan.

Punct început	X / Y	Punct sfârșit	X / Y	Lungime segment (** (m)
1	349.710,242 285.080,628	2	349.710,045 285.073,802	6.829
2	349.710,045 285.073,802	3	350.368,803 285.060,307	658.896
3	350.368,803 285.060,307	4	350.369,144 285.067,13	6.832
4	350.369,144 285.067,13	1	349.710,242 285.080,628	659.04

**** Lungimile segmentelor sunt determinate în planul de proiecție Stereo 70 și sunt rotunjite la 1 milimetru.**

***** Distanța dintre puncte este formată din segmente cumulate ce sunt mai mici decât valoarea 1 milimetru.**

**DATE DESPRE IMOBILUL NR. 5176**

Oficiul de Cadastru și Publicitate Imobiliară DOLJ
Biroul de Cadastru și Publicitate Imobiliară Craiova

A. Partea I. Descrierea imobilului

TEREN Extravilan

Adresa: Jud. Dolj, T 54, P 81

Nr. Crt	Nr cadastral Nr. topografic	Suprafața* (mp)	Observații / Referințe
A1		5.352	Sector cadastral:16 Teren neimprejmuit;

B. Partea II. Proprietari și acte

Inscrieri privitoare la dreptul de proprietate și alte drepturi reale	Referințe
0 / 19/05/2022	
Act Administrativ nr. TDP:1073-45339, din 14/02/1995 emis de COMISIA JUDETEANA DOLJ;	
B1	A1
Intabulare, drept de PROPRIETATE, dobandit prin Reconstituire, cota actuala 1/1, cota initiala 1/1 1) CHELES STEFAN, LIPSA CNP	

C. Partea III. SARCINI .


Inscrieri privind dezmembramintele dreptului de proprietate, drepturi reale de garanție și sarcini	Referințe
NU SUNT	

Anexa Nr. 1 La Partea I

Teren

Nr cadastral	Suprafața (mp)*	Observații / Referințe
	5.352	

* Suprafața este determinată în planul de proiecție Stereo 70.



Date referitoare la teren

Crt	Categorie folosință	Intra vilan	Suprafața (mp)	Tarla	Parcelă	Nr. topo	Observații / Referințe
1	arabil	NU	5.352	54	81	-	

Lungime Segmente

1) Valorile lungimilor segmentelor sunt obținute din proiecție în plan.

Punct început	X / Y	Punct sfârșit	X / Y	Lungime segment (** (m)
1	349.710,045 285.073,802	2	349.709,809 285.065,681	8.124
2	349.709,809 285.065,681	3	350.368,396 285.052,19	658.725
3	350.368,396 285.052,19	4	350.368,803 285.060,307	8.127
4	350.368,803 285.060,307	1	349.710,045 285.073,802	658.896

**** Lungimile segmentelor sunt determinate în planul de proiecție Stereo 70 și sunt rotunjite la 1 milimetru.**

***** Distanța dintre puncte este formată din segmente cumulate ce sunt mai mici decât valoarea 1 milimetru.**

**DATE DESPRE IMOBILUL NR. 5177**

Oficiul de Cadastru și Publicitate Imobiliară DOLJ
Biroul de Cadastru și Publicitate Imobiliară Craiova

A. Partea I. Descrierea imobilului

TEREN Extravilan

Adresa: Jud. Dolj, T 54, P 82

Nr. Crt	Nr cadastral Nr. topografic	Suprafața* (mp)	Observații / Referințe
A1	31576	8.800	Sector cadastral:16 Teren neimprejmuit; ERONAT P83 IN CF 31576

B. Partea II. Proprietari și acte

Inscrieri privitoare la dreptul de proprietate și alte drepturi reale	Referințe
27114 / 25/02/2016	
Hotarare Judecatoreasca nr. HJ:1773, din 12/10/2011 emis de JUDECATORIA CALAFAT;	
B1	A1
Intabulare, drept de PROPRIETATE, dobandit prin Hotarare Judecatoreasca, cota actuala 1/1, cota initiala 1/1	
1) ROMTEAM PROD SRL , CIF:15402740	

C. Partea III. SARCINI .


Inscrieri privind dezmembramintele dreptului de proprietate, drepturi reale de garanție și sarcini	Referințe
NU SUNT	

Anexa Nr. 1 La Partea I

Teren

Nr cadastral	Suprafața (mp)*	Observații / Referințe
31576	8.800	ERONAT P83 IN CF 31576

* Suprafața este determinată în planul de proiecție Stereo 70.



Date referitoare la teren

Crt	Categorie folosință	Intra vilan	Suprafața (mp)	Tarla	Parcelă	Nr. topo	Observații / Referințe
1	arabil	NU	8.800	54	82	-	ERONAT P83 IN CF 31576

Lungime Segmente

1) Valorile lungimilor segmentelor sunt obținute din proiecție în plan.

Punct început	X / Y	Punct sfârșit	X / Y	Lungime segment (** (m)
1	349.709,809 285.065,681	2	349.709,423 285.052,324	13.363
2	349.709,423 285.052,324	3	350.367,728 285.038,839	658.443
3	350.367,728 285.038,839	4	350.368,396 285.052,19	13.368
4	350.368,396 285.052,19	1	349.709,809 285.065,681	658.725

**** Lungimile segmentelor sunt determinate în planul de proiecție Stereo 70 și sunt rotunjite la 1 milimetru.**

***** Distanța dintre puncte este formată din segmente cumulate ce sunt mai mici decât valoarea 1 milimetru.**

**DATE DESPRE IMOBILUL NR. 5178**

Oficiul de Cadastru și Publicitate Imobiliară DOLJ
Biroul de Cadastru și Publicitate Imobiliară Craiova

A. Partea I. Descrierea imobilului

TEREN Extravilan

Adresa: Jud. Dolj, T 54, P 83

Nr. Crt	Nr cadastral Nr. topografic	Suprafața* (mp)	Observații / Referințe
A1	33638	6.550	Sector cadastral:16 Teren neimprejmuit;

B. Partea II. Proprietari și acte

Inscrieri privitoare la dreptul de proprietate și alte drepturi reale		Referințe
102018 / 08/04/2021		
Act Notarial nr. ACT DE PARTAJ VOLUNTAR:2450, din 02/08/2018 emis de NP BUDIANA IONUT-RAZVAN (act notarial nr CM NR 224 din 02.08.2018, emis de BIN BUDIANA IONUT RAZVAN;act administrativ nr CERTIFICAT FISCAL NR 2568 din 25.03.2021, emis de PRIMARIA MAGLAVIT;act administrativ nr TDP NR 1108-58820 din 03.01.1995, emis de CJ DOLJ);		
B1	Intabulare, drept de PROPRIETATE, dobandit prin lesire Din Indiviziune, cota actuala 1/1, cota initiala 1/1 1) ROSU FLORICA	A1

C. Partea III. SARCINI .


Inscrieri privind dezmembramintele dreptului de proprietate, drepturi reale de garanție și sarcini	Referințe
NU SUNT	

Anexa Nr. 1 La Partea I

Teren

Nr cadastral	Suprafața (mp)*	Observații / Referințe
33638	6.550	

* Suprafața este determinată în planul de proiecție Stereo 70.



Date referitoare la teren

Crt	Categorie folosință	Intra vilan	Suprafața (mp)	Tarla	Parcelă	Nr. topo	Observații / Referințe
1	arabil	NU	6.550	54	83	-	

Lungime Segmente

1) Valorile lungimilor segmentelor sunt obținute din proiecție în plan.

Punct început	X / Y	Punct sfârșit	X / Y	Lungime segment (** (m)
1	349.709,423 285.052,324	2	349.709,135 285.042,379	9.949
2	349.709,135 285.042,379	3	350.367,23 285.028,898	658.233
3	350.367,23 285.028,898	4	350.367,728 285.038,839	9.953
4	350.367,728 285.038,839	1	349.709,423 285.052,324	658.443

**** Lungimile segmentelor sunt determinate în planul de proiecție Stereo 70 și sunt rotunjite la 1 milimetru.**

***** Distanța dintre puncte este formată din segmente cumulate ce sunt mai mici decât valoarea 1 milimetru.**

**DATE DESPRE IMOBILUL NR. 5179**

Oficiul de Cadastru și Publicitate Imobiliară DOLJ
Biroul de Cadastru și Publicitate Imobiliară Craiova

A. Partea I. Descrierea imobilului

TEREN Extravilan

Adresa: Jud. Dolj, T 54, P 84

Nr. Crt	Nr cadastral Nr. topografic	Suprafața* (mp)	Observații / Referințe
A1	32735	6.480	Sector cadastral:16 Teren neimprejmuit;

B. Partea II. Proprietari și acte

Inscrieri privitoare la dreptul de proprietate și alte drepturi reale	Referințe
72279 / 16/04/2019	
Act Notarial nr. CVC:1250, din 15/04/2019 emis de NP Budiana Ionut Razvan ;	
B1	A1
Intabulare, drept de PROPRIETATE, dobandit prin Conventie, cota actuala 1/1, cota initiala 1/1	
1) CAZAC GHEORGHE	
2) CAZAC VASILICA	

C. Partea III. SARCINI .


Inscrieri privind dezmembramintele dreptului de proprietate, drepturi reale de garanție și sarcini	Referințe
NU SUNT	

Anexa Nr. 1 La Partea I

Teren

Nr cadastral	Suprafața (mp)*	Observații / Referințe
32735	6.480	

* Suprafața este determinată în planul de proiecție Stereo 70.



Date referitoare la teren

Crt	Categorie folosință	Intravilan	Suprafața (mp)	Tarla	Parcelă	Nr. topo	Observații / Referințe
1	arabil	NU	6.480	54	84	-	

Lungime Segmente

1) Valorile lungimilor segmentelor sunt obținute din proiecție în plan.

Punct început	X / Y	Punct sfârșit	X / Y	Lungime segment (** (m)
1	349.709,135 285.042,379	2	349.709,043 285.039,213	3.167
2	349.709,043 285.039,213	3	349.708,829 285.032,537	6.679
3	349.708,829 285.032,537	4	350.366,738 285.019,06	658.047
4	350.366,738 285.019,06	5	350.367,23 285.028,898	9.85
5	350.367,23 285.028,898	1	349.709,135 285.042,379	658.233

**** Lungimile segmentelor sunt determinate în planul de proiecție Stereo 70 și sunt rotunjite la 1 milimetru.**

***** Distanța dintre puncte este formată din segmente cumulate ce sunt mai mici decât valoarea 1 milimetru.**

**DATE DESPRE IMOBILUL NR. 5180**

Oficiul de Cadastru și Publicitate Imobiliară DOLJ
Biroul de Cadastru și Publicitate Imobiliară Craiova

A. Partea I. Descrierea imobilului

TEREN Extravilan

Adresa: Jud. Dolj, T 54, P 85

Nr. Crt	Nr cadastral Nr. topografic	Suprafața* (mp)	Observații / Referințe
A1		9.004	Sector cadastral:16 Teren neimprejmuit;

B. Partea II. Proprietari și acte

Inscrieri privitoare la dreptul de proprietate și alte drepturi reale	Referințe
0 / 19/05/2022	
Act Administrativ nr. TDP:2411-19512, din 21/01/1997 emis de COMISIA JUDETEANA DOLJ;	
B1	A1
Intabulare, drept de PROPRIETATE, dobandit prin Reconstituire, cota actuala 1/1, cota initiala 1/1 1) COMBEI MARIN, LIPSA CNP	


C. Partea III. SARCINI .

Inscrieri privind dezmembramintele dreptului de proprietate, drepturi reale de garanție și sarcini	Referințe
NU SUNT	

Anexa Nr. 1 La Partea I**Teren**

Nr cadastral	Suprafața (mp)*	Observații / Referințe
	9.004	

* Suprafața este determinată în planul de proiecție Stereo 70.

**Date referitoare la teren**

Crt	Categorie folosință	Intra vilan	Suprafața (mp)	Tarla	Parcelă	Nr. topo	Observații / Referințe
1	arabil	NU	9.004	54	85	-	

Lungime Segmente

1) Valorile lungimilor segmentelor sunt obținute din proiecție în plan.

Punct început	X / Y	Punct sfârșit	X / Y	Lungime segment (** (m)
1	349.708,829 285.032,537	2	349.708,39 285.018,858	13.686
2	349.708,39 285.018,858	3	350.366,054 285.005,385	657.802
3	350.366,054 285.005,385	4	350.366,738 285.019,06	13.692
4	350.366,738 285.019,06	1	349.708,829 285.032,537	658.047

**** Lungimile segmentelor sunt determinate în planul de proiecție Stereo 70 și sunt rotunjite la 1 milimetru.**

***** Distanța dintre puncte este formată din segmente cumulate ce sunt mai mici decât valoarea 1 milimetru.**

**DATE DESPRE IMOBILUL NR. 5181**

Oficiul de Cadastru și Publicitate Imobiliară DOLJ
Biroul de Cadastru și Publicitate Imobiliară Craiova

A. Partea I. Descrierea imobilului

TEREN Extravilan

Adresa: Jud. Dolj, T 54, P 86

Nr. Crt	Nr cadastral Nr. topografic	Suprafața* (mp)	Observații / Referințe
A1		14.004	Sector cadastral:16 Teren neimprejmuit;

B. Partea II. Proprietari și acte

Inscrieri privitoare la dreptul de proprietate și alte drepturi reale	Referințe
0 / 19/05/2022	
Act Administrativ nr. TDP:851-59573, din 03/05/1994 emis de COMISIA JUDETEANA DOLJ;	
B1	A1
Intabulare, drept de PROPRIETATE, dobandit prin Reconstituire, cota actuala 1/1, cota initiala 1/1 1) BURTEA FLOREA, LIPSA CNP	

C. Partea III. SARCINI .


Inscrieri privind dezmembramintele dreptului de proprietate, drepturi reale de garanție și sarcini	Referințe
NU SUNT	

Anexa Nr. 1 La Partea I

Teren

Nr cadastral	Suprafața (mp)*	Observații / Referințe
	14.004	

* Suprafața este determinată în planul de proiecție Stereo 70.



Date referitoare la teren

Crt	Categorie folosință	Intra vilan	Suprafața (mp)	Tarla	Parcelă	Nr. topo	Observații / Referințe
1	arabil	NU	14.004	54	86	-	

Lungime Segmente

1) Valorile lungimilor segmentelor sunt obținute din proiecție în plan.

Punct început	X / Y	Punct sfârșit	X / Y	Lungime segment (** (m)
1	349.708,39 285.018,858	2	349.707,708 284.997,572	21.297
2	349.707,708 284.997,572	3	350.364,989 284.984,107	657.419
3	350.364,989 284.984,107	4	350.366,054 285.005,385	21.305
4	350.366,054 285.005,385	1	349.708,39 285.018,858	657.802

**** Lungimile segmentelor sunt determinate în planul de proiecție Stereo 70 și sunt rotunjite la 1 milimetru.**

***** Distanța dintre puncte este formată din segmente cumulate ce sunt mai mici decât valoarea 1 milimetru.**

**DATE DESPRE IMOBILUL NR. 5182**

Oficiul de Cadastru și Publicitate Imobiliară DOLJ
Biroul de Cadastru și Publicitate Imobiliară Craiova

A. Partea I. Descrierea imobilului

TEREN Extravilan

Adresa: Jud. Dolj, T 54, P 87

Nr. Crt	Nr cadastral Nr. topografic	Suprafața* (mp)	Observații / Referințe
A1		6.742	Sector cadastral:16 Teren neimprejmuit;

B. Partea II. Proprietari și acte

Inscrieri privitoare la dreptul de proprietate și alte drepturi reale		Referințe
0 / 19/05/2022		
Act Administrativ nr. TDP:906-9693, din 10/05/1994 emis de COMISIA JUDETEANA DOLJ (CERTIF. DE DECES: DZ318609/23.01.2012;);		
B1	Intabulare, drept de PROPRIETATE, dobandit prin Reconstituire, cota actuala 1/1, cota initiala 1/1 1) MIHAI ION, DECEDAT DEFUNCT:Da	A1

C. Partea III. SARCINI .


Inscrieri privind dezmembramintele dreptului de proprietate, drepturi reale de garanție și sarcini	Referințe
NU SUNT	

Anexa Nr. 1 La Partea I

Teren

Nr cadastral	Suprafața (mp)*	Observații / Referințe
	6.742	

* Suprafața este determinată în planul de proiecție Stereo 70.



Date referitoare la teren

Crt	Categorie folosință	Intra vilan	Suprafața (mp)	Tarla	Parcelă	Nr. topo	Observații / Referințe
1	arabil	NU	6.742	54	87	-	

Lungime Segmente

1) Valorile lungimilor segmentelor sunt obținute din proiecție în plan.

Punct început	X / Y	Punct sfârșit	X / Y	Lungime segment (** (m)
1	349.707,708 284.997,572	2	349.707,379 284.987,32	10.257
2	349.707,379 284.987,32	3	350.364,476 284.973,859	657.235
3	350.364,476 284.973,859	4	350.364,989 284.984,107	10.261
4	350.364,989 284.984,107	1	349.707,708 284.997,572	657.419

**** Lungimile segmentelor sunt determinate în planul de proiecție Stereo 70 și sunt rotunjite la 1 milimetru.**

***** Distanța dintre puncte este formată din segmente cumulate ce sunt mai mici decât valoarea 1 milimetru.**

**DATE DESPRE IMOBILUL NR. 5183**

Oficiul de Cadastru și Publicitate Imobiliară DOLJ
Biroul de Cadastru și Publicitate Imobiliară Craiova

A. Partea I. Descrierea imobilului

TEREN Extravilan

Adresa: Jud. Dolj, T 54, P 88

Nr. Crt	Nr cadastral Nr. topografic	Suprafața* (mp)	Observații / Referințe
A1		2.150	Sector cadastral:16 Teren neimprejmuit;

B. Partea II. Proprietari și acte

Inscrieri privitoare la dreptul de proprietate și alte drepturi reale	Referințe
0 / 19/05/2022	
Act Administrativ nr. TDP:1401-60682, din 02/06/1995 emis de COMISIA JUDETEANA DOLJ;	
B1	A1
Intabulare, drept de PROPRIETATE, dobandit prin Reconstituire, cota actuala 1/1, cota initiala 1/1 1) ANGHEL IOANA, LIPSA CNP	

C. Partea III. SARCINI .


Inscrieri privind dezmembramintele dreptului de proprietate, drepturi reale de garanție și sarcini	Referințe
NU SUNT	

Anexa Nr. 1 La Partea I

Teren

Nr cadastral	Suprafața (mp)*	Observații / Referințe
	2.150	

* Suprafața este determinată în planul de proiecție Stereo 70.



Date referitoare la teren

Crt	Categorie folosință	Intra vilan	Suprafața (mp)	Tarla	Parcelă	Nr. topo	Observații / Referințe
1	arabil	NU	2.150	54	88	-	

Lungime Segmente

1) Valorile lungimilor segmentelor sunt obținute din proiecție în plan.

Punct început	X / Y	Punct sfârșit	X / Y	Lungime segment (** (m)
1	349.707,379 284.987,32	2	349.707,274 284.984,05	3.272
2	349.707,274 284.984,05	3	350.364,312 284.970,59	657.176
3	350.364,312 284.970,59	4	350.364,476 284.973,859	3.273
4	350.364,476 284.973,859	1	349.707,379 284.987,32	657.235

**** Lungimile segmentelor sunt determinate în planul de proiecție Stereo 70 și sunt rotunjite la 1 milimetru.**

***** Distanța dintre puncte este formată din segmente cumulate ce sunt mai mici decât valoarea 1 milimetru.**

**DATE DESPRE IMOBILUL NR. 5184**

Oficiul de Cadastru și Publicitate Imobiliară DOLJ
Biroul de Cadastru și Publicitate Imobiliară Craiova

A. Partea I. Descrierea imobilului

TEREN Extravilan

Adresa: Jud. Dolj, T 54, P 89

Nr. Crt	Nr cadastral Nr. topografic	Suprafața* (mp)	Observații / Referințe
A1		10.171	Sector cadastral:16 Teren neimprejmuit;

B. Partea II. Proprietari și acte

Inscrieri privitoare la dreptul de proprietate și alte drepturi reale	Referințe
0 / 19/05/2022	
Act Administrativ nr. TDP:898-59573, din 10/05/1994 emis de COMISIA JUDETEANA DOLJ;	
B1	A1
Intabulare, drept de PROPRIETATE, dobandit prin Reconstituire, cota actuala 1/1, cota initiala 1/1 1) COMBEI AURELIA, LIPSA CNP	

C. Partea III. SARCINI .


Inscrieri privind dezmembramintele dreptului de proprietate, drepturi reale de garanție și sarcini	Referințe
NU SUNT	

Anexa Nr. 1 La Partea I

Teren

Nr cadastral	Suprafața (mp)*	Observații / Referințe
	10.171	

* Suprafața este determinată în planul de proiecție Stereo 70.



Date referitoare la teren

Crt	Categorie folosință	Intra vilan	Suprafața (mp)	Tarla	Parcelă	Nr. topo	Observații / Referințe
1	arabil	NU	10.171	54	89	-	

Lungime Segmente

1) Valorile lungimilor segmentelor sunt obținute din proiecție în plan.

Punct început	X / Y	Punct sfârșit	X / Y	Lungime segment (** (m)
1	349.707,274 284.984,05	2	349.706,778 284.968,578	15.48
2	349.706,778 284.968,578	3	350.363,709 284.955,121	657.069
3	350.363,709 284.955,121	4	350.364,116 284.966,666	11.552
4	350.364,116 284.966,666	5	350.364,312 284.970,59	3.929
5	350.364,312 284.970,59	1	349.707,274 284.984,05	657.176

**** Lungimile segmentelor sunt determinate în planul de proiecție Stereo 70 și sunt rotunjite la 1 milimetru.**

***** Distanța dintre puncte este formată din segmente cumulate ce sunt mai mici decât valoarea 1 milimetru.**

**DATE DESPRE IMOBILUL NR. 5185**

Oficiul de Cadastru și Publicitate Imobiliară DOLJ
Biroul de Cadastru și Publicitate Imobiliară Craiova

A. Partea I. Descrierea imobilului

TEREN Extravilan

Adresa: Jud. Dolj, T 54, P 90

Nr. Crt	Nr cadastral Nr. topografic	Suprafața* (mp)	Observații / Referințe
A1		9.598	Sector cadastral:16 Teren neimprejmuit;

B. Partea II. Proprietari și acte

Inscrieri privitoare la dreptul de proprietate și alte drepturi reale	Referințe
0 / 19/05/2022	
Act Administrativ nr. TDP:990-9693, din 22/08/1994 emis de COMISIA JUDETEANA DOLJ;	
B1	A1
Intabulare, drept de PROPRIETATE, dobandit prin Reconstituire, cota actuala 1/1, cota initiala 1/1 1) ANGHEL MARIN , LIPSA CNP	

C. Partea III. SARCINI .

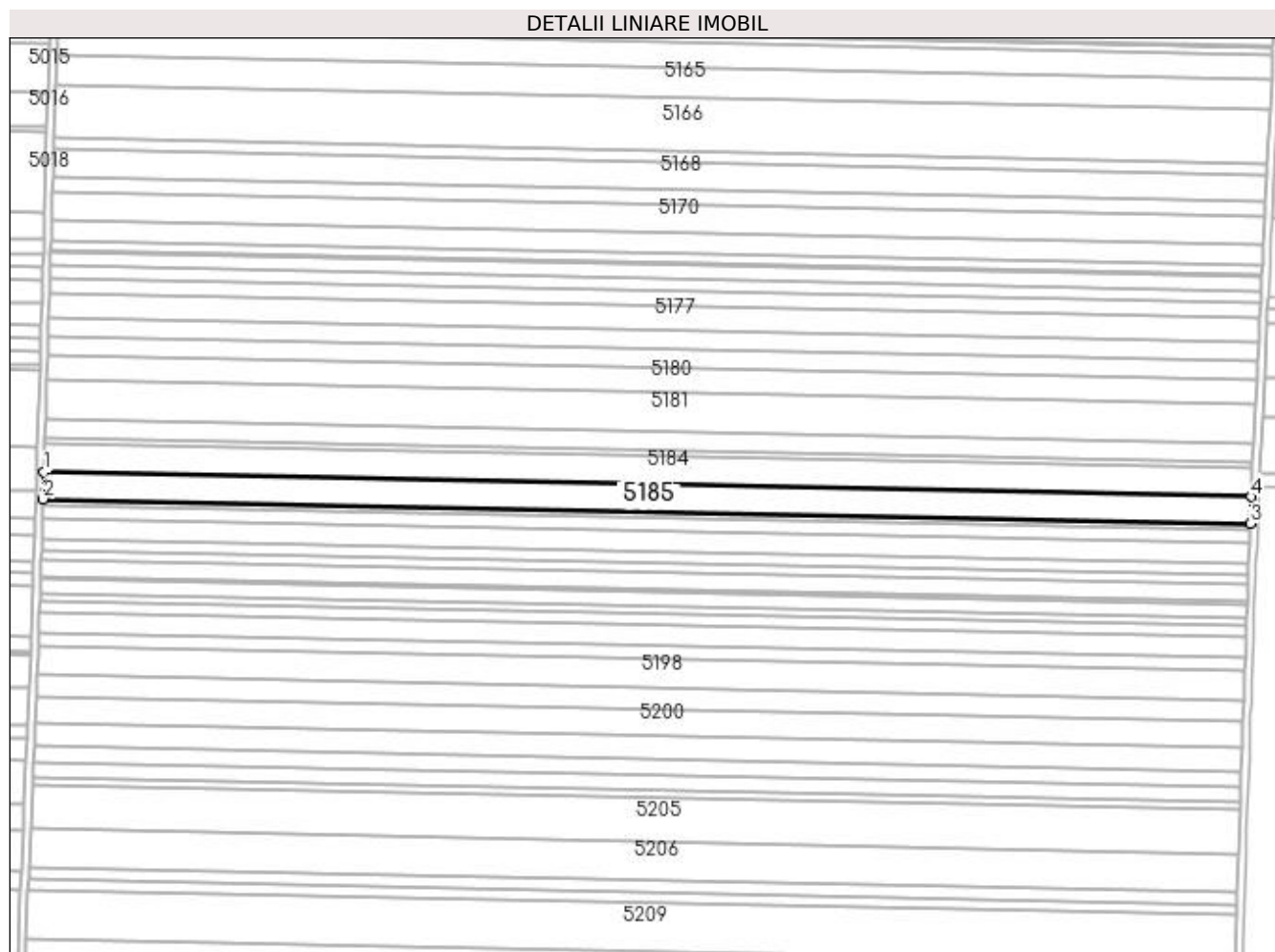
Inscrieri privind dezmembramintele dreptului de proprietate, drepturi reale de garanție și sarcini	Referințe
NU SUNT	

Anexa Nr. 1 La Partea I

Teren

Nr cadastral	Suprafața (mp)*	Observații / Referințe
	9.598	

* Suprafața este determinată în planul de proiecție Stereo 70.



Date referitoare la teren

Crt	Categorie folosință	Intra vilan	Suprafața (mp)	Tarla	Parcelă	Nr. topo	Observații / Referințe
1	arabil	NU	9.598	54	90	-	

Lungime Segmente

1) Valorile lungimilor segmentelor sunt obținute din proiecție în plan.

Punct început	X / Y	Punct sfârșit	X / Y	Lungime segment (** (m)
1	349.706,778 284.968,578	2	349.706,31 284.953,977	14.608
2	349.706,31 284.953,977	3	350.363,194 284.940,52	657.022
3	350.363,194 284.940,52	4	350.363,709 284.955,121	14.61
4	350.363,709 284.955,121	1	349.706,778 284.968,578	657.069

**** Lungimile segmentelor sunt determinate în planul de proiecție Stereo 70 și sunt rotunjite la 1 milimetru.**

***** Distanța dintre puncte este formată din segmente cumulate ce sunt mai mici decât valoarea 1 milimetru.**

**DATE DESPRE IMOBILUL NR. 5186**

Oficiul de Cadastru și Publicitate Imobiliară DOLJ
Biroul de Cadastru și Publicitate Imobiliară Craiova

A. Partea I. Descrierea imobilului

TEREN Extravilan

Adresa: Jud. Dolj, T 54, P 91

Nr. Crt	Nr cadastral Nr. topografic	Suprafața* (mp)	Observații / Referințe
A1		2.145	Sector cadastral:16 Teren neimprejmuit;

B. Partea II. Proprietari și acte

Inscrieri privitoare la dreptul de proprietate și alte drepturi reale		Referințe
0 / 19/05/2022		
Act Administrativ nr. TDP:900-59573, din 10/05/1994 emis de COMISIA JUDETEANA DOLJ (PV:111111/11.11.1900;);		
B1	Intabulare, drept de PROPRIETATE, dobandit prin Reconstituire, cota actuala 1/1, cota initiala 1/1 1) CHELES ION, LIPSA CNP	A1

C. Partea III. SARCINI .


Inscrieri privind dezmembramintele dreptului de proprietate, drepturi reale de garanție și sarcini	Referințe
NU SUNT	

Anexa Nr. 1 La Partea I

Teren

Nr cadastral	Suprafața (mp)*	Observații / Referințe
	2.145	

* Suprafața este determinată în planul de proiecție Stereo 70.



Date referitoare la teren

Crt	Categorie folosință	Intra vilan	Suprafața (mp)	Tarla	Parcelă	Nr. topo	Observații / Referințe
1	arabil	NU	2.145	54	91	-	

Lungime Segmente

1) Valorile lungimilor segmentelor sunt obținute din proiecție în plan.

Punct început	X / Y	Punct sfârșit	X / Y	Lungime segment (** (m)
1	349.706,31 284.953,977	2	349.706,205 284.950,714	3.265
2	349.706,205 284.950,714	3	350.363,079 284.937,257	657.012
3	350.363,079 284.937,257	4	350.363,194 284.940,52	3.265
4	350.363,194 284.940,52	1	349.706,31 284.953,977	657.022

**** Lungimile segmentelor sunt determinate în planul de proiecție Stereo 70 și sunt rotunjite la 1 milimetru.**

***** Distanța dintre puncte este formată din segmente cumulate ce sunt mai mici decât valoarea 1 milimetru.**

**DATE DESPRE IMOBILUL NR. 5187**

Oficiul de Cadastru și Publicitate Imobiliară DOLJ
Biroul de Cadastru și Publicitate Imobiliară Craiova

A. Partea I. Descrierea imobilului

TEREN Extravilan

Adresa: Jud. Dolj, T 54, P 92

Nr. Crt	Nr cadastral Nr. topografic	Suprafața* (mp)	Observații / Referințe
A1		4.744	Sector cadastral:16 Teren neimprejmuit;

B. Partea II. Proprietari și acte

Inscrieri privitoare la dreptul de proprietate și alte drepturi reale	Referințe
0 / 19/05/2022	
Act Administrativ nr. TDP:852-59573, din 04/05/1994 emis de COMISIA JUDETEANA DOLJ;	
B1	A1
Intabulare, drept de PROPRIETATE, dobândit prin Reconstituire, cota actuala 1/1, cota initiala 1/1 1) COMBEI MARIA, LIPSA CNP	

C. Partea III. SARCINI .


Inscrieri privind dezmembramintele dreptului de proprietate, drepturi reale de garanție și sarcini	Referințe
NU SUNT	

Anexa Nr. 1 La Partea I

Teren

Nr cadastral	Suprafața (mp)*	Observații / Referințe
	4.744	

* Suprafața este determinată în planul de proiecție Stereo 70.



Date referitoare la teren

Crt	Categorie folosință	Intra vilan	Suprafața (mp)	Tarla	Parcelă	Nr. topo	Observații / Referințe
1	arabil	NU	4.744	54	92	-	

Lungime Segmente

1) Valorile lungimilor segmentelor sunt obținute din proiecție în plan.

Punct început	X / Y	Punct sfârșit	X / Y	Lungime segment (** (m)
1	349.706,205 284.950,714	2	349.705,974 284.943,496	7.222
2	349.705,974 284.943,496	3	350.362,825 284.930,04	656.989
3	350.362,825 284.930,04	4	350.363,079 284.937,257	7.221
4	350.363,079 284.937,257	1	349.706,205 284.950,714	657.012

**** Lungimile segmentelor sunt determinate în planul de proiecție Stereo 70 și sunt rotunjite la 1 milimetru.**

***** Distanța dintre puncte este formată din segmente cumulate ce sunt mai mici decât valoarea 1 milimetru.**

**DATE DESPRE IMOBILUL NR. 5188**

Oficiul de Cadastru și Publicitate Imobiliară DOLJ
Biroul de Cadastru și Publicitate Imobiliară Craiova

A. Partea I. Descrierea imobilului

TEREN Extravilan

Adresa: Jud. Dolj, T 54, P 93

Nr. Crt	Nr cadastral Nr. topografic	Suprafața* (mp)	Observații / Referințe
A1		7.255	Sector cadastral:16 Teren neimprejmuit;

B. Partea II. Proprietari și acte

Inscrieri privitoare la dreptul de proprietate și alte drepturi reale	Referințe
0 / 19/05/2022	
Act Notarial nr. CM:215, din 18/09/2012 emis de NP STOENESCU FLOREA ;	
B1	A1
Intabulare, drept de PROPRIETATE, dobandit prin Succesiune, cota actuala 1/1, cota initiala 1/1 1) PIRVU FLOREA	

C. Partea III. SARCINI .


Inscrieri privind dezmembramintele dreptului de proprietate, drepturi reale de garanție și sarcini	Referințe
NU SUNT	

Anexa Nr. 1 La Partea I

Teren

Nr cadastral	Suprafața (mp)*	Observații / Referințe
	7.255	

* Suprafața este determinată în planul de proiecție Stereo 70.



Date referitoare la teren

Crt	Categorie folosință	Intravilan	Suprafața (mp)	Tarla	Parcelă	Nr. topo	Observații / Referințe
1	arabil	NU	7.255	54	93	-	

Lungime Segmente

1) Valorile lungimilor segmentelor sunt obținute din proiecție în plan.

Punct început	X / Y	Punct sfârșit	X / Y	Lungime segment (** (m))
1	349.705,974 284.943,496	2	349.705,62 284.932,458	11.044
2	349.705,62 284.932,458	3	350.362,436 284.919,003	656.954
3	350.362,436 284.919,003	4	350.362,825 284.930,04	11.044
4	350.362,825 284.930,04	1	349.705,974 284.943,496	656.989

**** Lungimile segmentelor sunt determinate în planul de proiecție Stereo 70 și sunt rotunjite la 1 milimetru.**

***** Distanța dintre puncte este formată din segmente cumulate ce sunt mai mici decât valoarea 1 milimetru.**

**DATE DESPRE IMOBILUL NR. 5189**

Oficiul de Cadastru și Publicitate Imobiliară DOLJ
Biroul de Cadastru și Publicitate Imobiliară Craiova

A. Partea I. Descrierea imobilului

TEREN Extravilan

Adresa: Jud. Dolj, T 54, P 94

Nr. Crt	Nr cadastral Nr. topografic	Suprafața* (mp)	Observații / Referințe
A1		4.212	Sector cadastral:16 Teren neimprejmuit;

B. Partea II. Proprietari și acte

Inscrieri privitoare la dreptul de proprietate și alte drepturi reale	Referințe
0 / 19/05/2022	
Hotarare Judecatoreasca nr. SC:1398, din 09/11/2015 emis de JUDECATORIA CALAFAT;	
B1	Intabulare, drept de PROPRIETATE, dobandit prin Hotarare Judecatoreasca, cota actuala 1/1, cota initiala 1/1 1) ANGHEL DANUT
	A1

C. Partea III. SARCINI .


Inscrieri privind dezmembramintele dreptului de proprietate, drepturi reale de garanție și sarcini	Referințe
NU SUNT	

Anexa Nr. 1 La Partea I

Teren

Nr cadastral	Suprafața (mp)*	Observații / Referințe
	4.212	

* Suprafața este determinată în planul de proiecție Stereo 70.



Date referitoare la teren

Crt	Categorie folosință	Intra vilan	Suprafața (mp)	Tarla	Parcelă	Nr. topo	Observații / Referințe
1	arabil	NU	4.212	54	94	-	

Lungime Segmente

1) Valorile lungimilor segmentelor sunt obținute din proiecție în plan.

Punct început	X / Y	Punct sfârșit	X / Y	Lungime segment (** (m)
1	349.705,62 284.932,458	2	349.705,414 284.926,049	6.412
2	349.705,414 284.926,049	3	350.362,21 284.912,595	656.934
3	350.362,21 284.912,595	4	350.362,436 284.919,003	6.412
4	350.362,436 284.919,003	1	349.705,62 284.932,458	656.954

**** Lungimile segmentelor sunt determinate în planul de proiecție Stereo 70 și sunt rotunjite la 1 milimetru.**

***** Distanța dintre puncte este formată din segmente cumulate ce sunt mai mici decât valoarea 1 milimetru.**

**DATE DESPRE IMOBILUL NR. 5190**

Oficiul de Cadastru și Publicitate Imobiliară DOLJ
Biroul de Cadastru și Publicitate Imobiliară Craiova

A. Partea I. Descrierea imobilului

TEREN Extravilan

Adresa: Jud. Dolj, T 54, P 95

Nr. Crt	Nr cadastral Nr. topografic	Suprafața* (mp)	Observații / Referințe
A1		3.387	Sector cadastral:16 Teren neimprejmuit;

B. Partea II. Proprietari și acte

Inscrieri privitoare la dreptul de proprietate și alte drepturi reale	Referințe
0 / 19/05/2022	
Act Administrativ nr. TDP:1109-58820, din 03/01/1995 emis de COMISIA JUDETEANA DOLJ;	
B1	A1
Intabulare, drept de PROPRIETATE, dobandit prin Reconstituire, cota actuala 1/1, cota initiala 1/1	
1) LUPU FLOAREA, LIPSA CNP	
2) TOADER ALEXANDRU, LIPSA CNP	

C. Partea III. SARCINI .


Inscrieri privind dezmembramintele dreptului de proprietate, drepturi reale de garanție și sarcini	Referințe
NU SUNT	

Anexa Nr. 1 La Partea I

Teren

Nr cadastral	Suprafața (mp)*	Observații / Referințe
	3.387	

* Suprafața este determinată în planul de proiecție Stereo 70.



Date referitoare la teren

Crt	Categorie folosință	Intra vilan	Suprafața (mp)	Tarla	Parcelă	Nr. topo	Observații / Referințe
1	arabil	NU	3.387	54	95	-	

Lungime Segmente

1) Valorile lungimilor segmentelor sunt obținute din proiecție în plan.

Punct început	X / Y	Punct sfârșit	X / Y	Lungime segment (** (m)
1	349.705,414 284.926,049	2	349.705,249 284.920,896	5.156
2	349.705,249 284.920,896	3	350.362,028 284.907,441	656.917
3	350.362,028 284.907,441	4	350.362,21 284.912,595	5.157
4	350.362,21 284.912,595	1	349.705,414 284.926,049	656.934

**** Lungimile segmentelor sunt determinate în planul de proiecție Stereo 70 și sunt rotunjite la 1 milimetru.**

***** Distanța dintre puncte este formată din segmente cumulate ce sunt mai mici decât valoarea 1 milimetru.**

**DATE DESPRE IMOBILUL NR. 5191**

Oficiul de Cadastru și Publicitate Imobiliară DOLJ
Biroul de Cadastru și Publicitate Imobiliară Craiova

A. Partea I. Descrierea imobilului

TEREN Extravilan

Adresa: Jud. Dolj, T 54, P 97

Nr. Crt	Nr cadastral Nr. topografic	Suprafața* (mp)	Observații / Referințe
A1		6.012	Sector cadastral:16 Teren neimprejmuit;

B. Partea II. Proprietari și acte

Inscrieri privitoare la dreptul de proprietate și alte drepturi reale	Referințe
0 / 19/05/2022	
Act Administrativ nr. TDP:1111-58820, din 04/01/1995 emis de COMISIA JUDETEANA DOLJ;	
B1	A1
Intabulare, drept de PROPRIETATE, dobandit prin Reconstituire, cota actuala 1/1, cota initiala 1/1 1) COMBEI ILIE, LIPSA CNP	

C. Partea III. SARCINI .


Inscrieri privind dezmembramintele dreptului de proprietate, drepturi reale de garanție și sarcini	Referințe
NU SUNT	

Anexa Nr. 1 La Partea I

Teren

Nr cadastral	Suprafața (mp)*	Observații / Referințe
	6.012	

* Suprafața este determinată în planul de proiecție Stereo 70.



Date referitoare la teren

Crt	Categorie folosință	Intra vilan	Suprafața (mp)	Tarla	Parcelă	Nr. topo	Observații / Referințe
1	arabil	NU	6.012	54	97	-	

Lungime Segmente

1) Valorile lungimilor segmentelor sunt obținute din proiecție în plan.

Punct început	X / Y	Punct sfârșit	X / Y	Lungime segment (** (m)
1	349.705,249 284.920,896	2	349.704,956 284.911,748	9.153
2	349.704,956 284.911,748	3	350.361,706 284.898,294	656.888
3	350.361,706 284.898,294	4	350.362,028 284.907,441	9.153
4	350.362,028 284.907,441	1	349.705,249 284.920,896	656.917

**** Lungimile segmentelor sunt determinate în planul de proiecție Stereo 70 și sunt rotunjite la 1 milimetru.**

***** Distanța dintre puncte este formată din segmente cumulate ce sunt mai mici decât valoarea 1 milimetru.**

**DATE DESPRE IMOBILUL NR. 5192**

Oficiul de Cadastru și Publicitate Imobiliară DOLJ
Biroul de Cadastru și Publicitate Imobiliară Craiova

A. Partea I. Descrierea imobilului

TEREN Extravilan

Adresa: Jud. Dolj, T 54, P 98

Nr. Crt	Nr cadastral Nr. topografic	Suprafața* (mp)	Observații / Referințe
A1	33335	954	Sector cadastral:16 Teren neimprejmuit;

B. Partea II. Proprietari și acte

Inscrieri privitoare la dreptul de proprietate și alte drepturi reale	Referințe
110827 / 05/06/2020	
Act Notarial nr. CVC:833, din 05/06/2020 emis de NP STOENESCU FLOREA ;	
B1	A1
Intabulare, drept de PROPRIETATE, dobandit prin Conventie, cota actuala 1/1, cota initiala 1/1	
1) NICA GHEORGHE LELIUS	
2) NICA SIMONA	

C. Partea III. SARCINI .


Inscrieri privind dezmembramintele dreptului de proprietate, drepturi reale de garanție și sarcini	Referințe
NU SUNT	

Anexa Nr. 1 La Partea I

Teren

Nr cadastral	Suprafața (mp)*	Observații / Referințe
33335	954	

* Suprafața este determinată în planul de proiecție Stereo 70.



Date referitoare la teren

Crt	Categorie folosință	Intra vilan	Suprafața (mp)	Tarla	Parcelă	Nr. topo	Observații / Referințe
1	arabil	NU	954	54	98	-	

Lungime Segmente

1) Valorile lungimilor segmentelor sunt obținute din proiecție în plan.

Punct început	X / Y	Punct sfârșit	X / Y	Lungime segment (** (m)
1	349.704,956 284.911,748	2	349.704,909 284.910,296	1.453
2	349.704,909 284.910,296	3	350.361,655 284.896,843	656.884
3	350.361,655 284.896,843	4	350.361,706 284.898,294	1.452
4	350.361,706 284.898,294	1	349.704,956 284.911,748	656.888

**** Lungimile segmentelor sunt determinate în planul de proiecție Stereo 70 și sunt rotunjite la 1 milimetru.**

***** Distanța dintre puncte este formată din segmente cumulate ce sunt mai mici decât valoarea 1 milimetru.**

**DATE DESPRE IMOBILUL NR. 5193**

Oficiul de Cadastru și Publicitate Imobiliară DOLJ
Biroul de Cadastru și Publicitate Imobiliară Craiova

A. Partea I. Descrierea imobilului

TEREN Extravilan

Adresa: Jud. Dolj, T 54, P 99

Nr. Crt	Nr cadastral Nr. topografic	Suprafața* (mp)	Observații / Referințe
A1		5.000	Sector cadastral:16 Teren neimprejmit;

B. Partea II. Proprietari și acte

Inscrieri privitoare la dreptul de proprietate și alte drepturi reale		Referințe
0 / 19/05/2022		
Act Administrativ nr. TDP:1114-58820, din 04/01/1995 emis de COMISIA JUDETEANA DOLJ;		
B1	Intabulare, drept de PROPRIETATE, dobândit prin Reconstituire, cota actuala 1/1, cota initiala 1/1 1) IOVAN NICOLAE, LIPSA CNP 2) PIRVU SILVIA, LIPSA CNP 3) IOVAN ALEXANDRU	A1

C. Partea III. SARCINI .


Inscrieri privind dezmembramintele dreptului de proprietate, drepturi reale de garanție și sarcini	Referințe
NU SUNT	

Anexa Nr. 1 La Partea I

Teren

Nr cadastral	Suprafața (mp)*	Observații / Referințe
	5.000	

* Suprafața este determinată în planul de proiecție Stereo 70.



Date referitoare la teren

Crt	Categorie folosință	Intra vilan	Suprafața (mp)	Tarla	Parcelă	Nr. topo	Observații / Referințe
1	arabil	NU	5.000	54	99	-	

Lungime Segmente

1) Valorile lungimilor segmentelor sunt obținute din proiecție în plan.

Punct început	X / Y	Punct sfârșit	X / Y	Lungime segment (** (m)
1	349.704,909 284.910,296	2	349.704,665 284.902,688	7.612
2	349.704,665 284.902,688	3	350.361,387 284.889,235	656.86
3	350.361,387 284.889,235	4	350.361,655 284.896,843	7.613
4	350.361,655 284.896,843	1	349.704,909 284.910,296	656.884

**** Lungimile segmentelor sunt determinate în planul de proiecție Stereo 70 și sunt rotunjite la 1 milimetru.**

***** Distanța dintre puncte este formată din segmente cumulate ce sunt mai mici decât valoarea 1 milimetru.**

**DATE DESPRE IMOBILUL NR. 5194**

Oficiul de Cadastru și Publicitate Imobiliară DOLJ
Biroul de Cadastru și Publicitate Imobiliară Craiova

A. Partea I. Descrierea imobilului

TEREN Extravilan

Adresa: Jud. Dolj, T 54, P 100

Nr. Crt	Nr cadastral Nr. topografic	Suprafața* (mp)	Observații / Referințe
A1		2.518	Sector cadastral:16 Teren neimprejmuit;

B. Partea II. Proprietari și acte

Inscrieri privitoare la dreptul de proprietate și alte drepturi reale	Referințe
0 / 19/05/2022	
Hotarare Judecatoreasca nr. SC:1745, din 11/10/2011 emis de JUDECATORIA CALAFAT;	
B1	Intabulare, drept de PROPRIETATE, dobandit prin Hotarare Judecatoreasca, cota actuala 1/1, cota initiala 1/1 1) CAZAC GHEORGHE, LIPSA CNP
	A1

C. Partea III. SARCINI .


Inscrieri privind dezmembramintele dreptului de proprietate, drepturi reale de garanție și sarcini	Referințe
NU SUNT	

Anexa Nr. 1 La Partea I

Teren

Nr cadastral	Suprafața (mp)*	Observații / Referințe
	2.518	

* Suprafața este determinată în planul de proiecție Stereo 70.



Date referitoare la teren

Crt	Categorie folosință	Intra vilan	Suprafața (mp)	Tarla	Parcelă	Nr. topo	Observații / Referințe
1	arabil	NU	2.518	54	100	-	

Lungime Segmente

1) Valorile lungimilor segmentelor sunt obținute din proiecție în plan.

Punct început	X / Y	Punct sfârșit	X / Y	Lungime segment (** (m)
1	349.704,665 284.902,688	2	349.704,542 284.898,856	3.834
2	349.704,542 284.898,856	3	350.361,252 284.885,403	656.848
3	350.361,252 284.885,403	4	350.361,387 284.889,235	3.834
4	350.361,387 284.889,235	1	349.704,665 284.902,688	656.86

**** Lungimile segmentelor sunt determinate în planul de proiecție Stereo 70 și sunt rotunjite la 1 milimetru.**

***** Distanța dintre puncte este formată din segmente cumulate ce sunt mai mici decât valoarea 1 milimetru.**

**DATE DESPRE IMOBILUL NR. 5195**

Oficiul de Cadastru și Publicitate Imobiliară DOLJ
Biroul de Cadastru și Publicitate Imobiliară Craiova

A. Partea I. Descrierea imobilului

TEREN Extravilan

Adresa: Jud. Dolj, T 54, P 101

Nr. Crt	Nr cadastral Nr. topografic	Suprafața* (mp)	Observații / Referințe
A1		4.274	Sector cadastral:16 Teren neimprejmuit;

B. Partea II. Proprietari și acte

Inscrieri privitoare la dreptul de proprietate și alte drepturi reale	Referințe
0 / 19/05/2022	
Act Administrativ nr. TDP:1117-58820, din 04/01/1995 emis de COMISIA JUDETEANA DOLJ;	
B1	A1
Intabulare, drept de PROPRIETATE, dobândit prin Reconstituire, cota actuala 1/1, cota initiala 1/1 1) ANGHEL ALEXE, LIPSA CNP	

C. Partea III. SARCINI .


Inscrieri privind dezmembramintele dreptului de proprietate, drepturi reale de garanție și sarcini	Referințe
NU SUNT	

Anexa Nr. 1 La Partea I

Teren

Nr cadastral	Suprafața (mp)*	Observații / Referințe
	4.274	

* Suprafața este determinată în planul de proiecție Stereo 70.



Date referitoare la teren

Crt	Categorie folosință	Intra vilan	Suprafața (mp)	Tarla	Parcelă	Nr. topo	Observații / Referințe
1	arabil	NU	4.274	54	101	-	

Lungime Segmente

1) Valorile lungimilor segmentelor sunt obținute din proiecție în plan.

Punct început	X / Y	Punct sfârșit	X / Y	Lungime segment (** (m)
1	349.704,542 284.898,856	2	349.704,334 284.892,352	6.507
2	349.704,334 284.892,352	3	350.361,022 284.878,9	656.826
3	350.361,022 284.878,9	4	350.361,252 284.885,403	6.507
4	350.361,252 284.885,403	1	349.704,542 284.898,856	656.848

**** Lungimile segmentelor sunt determinate în planul de proiecție Stereo 70 și sunt rotunjite la 1 milimetru.**

***** Distanța dintre puncte este formată din segmente cumulate ce sunt mai mici decât valoarea 1 milimetru.**

**DATE DESPRE IMOBILUL NR. 5196**

Oficiul de Cadastru și Publicitate Imobiliară DOLJ
Biroul de Cadastru și Publicitate Imobiliară Craiova

A. Partea I. Descrierea imobilului

TEREN Extravilan

Adresa: Jud. Dolj, T 54, P 102

Nr. Crt	Nr cadastral Nr. topografic	Suprafața* (mp)	Observații / Referințe
A1		7.372	Sector cadastral:16 Teren neimprejmuit;

B. Partea II. Proprietari și acte

Inscrieri privitoare la dreptul de proprietate și alte drepturi reale	Referințe
0 / 19/05/2022	
Act Administrativ nr. TDP:895-59573, din 10/05/1994 emis de COMISIA JUDETEANA DOLJ;	
B1	A1
Intabulare, drept de PROPRIETATE, dobândit prin Reconstituire, cota actuala 1/1, cota initiala 1/1 1) ANGHEL ANA, LIPSA CNP	

C. Partea III. SARCINI .


Inscrieri privind dezmembramintele dreptului de proprietate, drepturi reale de garanție și sarcini	Referințe
NU SUNT	

Anexa Nr. 1 La Partea I

Teren

Nr cadastral	Suprafața (mp)*	Observații / Referințe
	7.372	

* Suprafața este determinată în planul de proiecție Stereo 70.



Date referitoare la teren

Crt	Categorie folosință	Intra vilan	Suprafața (mp)	Tarla	Parcelă	Nr. topo	Observații / Referințe
1	arabil	NU	7.372	54	102	-	

Lungime Segmente

1) Valorile lungimilor segmentelor sunt obținute din proiecție în plan.

Punct început	X / Y	Punct sfârșit	X / Y	Lungime segment (** (m)
1	349.704,334 284.892,352	2	349.703,974 284.881,133	11.225
2	349.703,974 284.881,133	3	350.360,627 284.867,681	656.791
3	350.360,627 284.867,681	4	350.361,022 284.878,9	11.226
4	350.361,022 284.878,9	1	349.704,334 284.892,352	656.826

**** Lungimile segmentelor sunt determinate în planul de proiecție Stereo 70 și sunt rotunjite la 1 milimetru.**

***** Distanța dintre puncte este formată din segmente cumulate ce sunt mai mici decât valoarea 1 milimetru.**

**DATE DESPRE IMOBILUL NR. 5197**

Oficiul de Cadastru și Publicitate Imobiliară DOLJ
Biroul de Cadastru și Publicitate Imobiliară Craiova

A. Partea I. Descrierea imobilului

TEREN Extravilan

Adresa: Jud. Dolj, T 54, P 103

Nr. Crt	Nr cadastral Nr. topografic	Suprafața* (mp)	Observații / Referințe
A1		4.790	Sector cadastral:16 Teren neimprejmuit;

B. Partea II. Proprietari și acte

Inscrieri privitoare la dreptul de proprietate și alte drepturi reale	Referințe
0 / 19/05/2022	
Act Administrativ nr. TDP:4164, din 27/08/2004 emis de COMISIA JUDETEANA DOLJ;	
B1	A1
Intabulare, drept de PROPRIETATE, dobândit prin Reconstituire, cota actuala 1/1, cota initiala 1/1 1) BRANDIBUR VASILE , LIPSA CNP	

C. Partea III. SARCINI .


Inscrieri privind dezmembramintele dreptului de proprietate, drepturi reale de garanție și sarcini	Referințe
NU SUNT	

Anexa Nr. 1 La Partea I

Teren

Nr cadastral	Suprafața (mp)*	Observații / Referințe
	4.790	

* Suprafața este determinată în planul de proiecție Stereo 70.



Date referitoare la teren

Crt	Categorie folosință	Intra vilan	Suprafața (mp)	Tarla	Parcelă	Nr. topo	Observații / Referințe
1	arabil	NU	4.790	54	103	-	

Lungime Segmente

1) Valorile lungimilor segmentelor sunt obținute din proiecție în plan.

Punct început	X / Y	Punct sfârșit	X / Y	Lungime segment (** (m)
1	349.703,974 284.881,133	2	349.703,74 284.873,843	7.294
2	349.703,74 284.873,843	3	350.360,37 284.860,392	656.768
3	350.360,37 284.860,392	4	350.360,627 284.867,681	7.294
4	350.360,627 284.867,681	1	349.703,974 284.881,133	656.791

**** Lungimile segmentelor sunt determinate în planul de proiecție Stereo 70 și sunt rotunjite la 1 milimetru.**

***** Distanța dintre puncte este formată din segmente cumulate ce sunt mai mici decât valoarea 1 milimetru.**

**DATE DESPRE IMOBILUL NR. 5198**

Oficiul de Cadastru și Publicitate Imobiliară DOLJ
Biroul de Cadastru și Publicitate Imobiliară Craiova

A. Partea I. Descrierea imobilului

TEREN Extravilan

Adresa: Jud. Dolj, T 54, P 104

Nr. Crt	Nr cadastral Nr. topografic	Suprafața* (mp)	Observații / Referințe
A1		10.350	Sector cadastral:16 Teren neimprejmuit;

B. Partea II. Proprietari și acte

Inscrieri privitoare la dreptul de proprietate și alte drepturi reale	Referințe
0 / 19/05/2022	
Act Administrativ nr. TDP:1119-58820, din 04/01/1995 emis de COMISIA JUDETEANA DOLJ;	
B1	A1
Intabulare, drept de PROPRIETATE, dobandit prin Reconstituire, cota actuala 1/1, cota initiala 1/1 1) DINU GHEORGHE, LIPSA CNP	

C. Partea III. SARCINI .

Inscrieri privind dezmembramintele dreptului de proprietate, drepturi reale de garanție și sarcini	Referințe
NU SUNT	


Anexa Nr. 1 La Partea I

Teren

Nr cadastral	Suprafața (mp)*	Observații / Referințe
	10.350	

* Suprafața este determinată în planul de proiecție Stereo 70.

DETALII LINIARE IMOBIL



Date referitoare la teren

Crt	Categorie folosință	Intra vilan	Suprafața (mp)	Tarla	Parcelă	Nr. topo	Observații / Referințe
1	arabil	NU	10.350	54	104	-	

Lungime Segmente

1) Valorile lungimilor segmentelor sunt obținute din proiecție în plan.

Punct început	X / Y	Punct sfârșit	X / Y	Lungime segment (** (m)
1	349.703,74 284.873,843	2	349.703,588 284.869,092	4.753
2	349.703,588 284.869,092	3	349.703,112 284.858,094	11.008
3	349.703,112 284.858,094	4	350.359,815 284.844,641	656.841
4	350.359,815 284.844,641	5	350.360,37 284.860,392	15.761
5	350.360,37 284.860,392	1	349.703,74 284.873,843	656.768

**** Lungimile segmentelor sunt determinate în planul de proiecție Stereo 70 și sunt rotunjite la 1 milimetru.**

***** Distanța dintre puncte este formată din segmente cumulate ce sunt mai mici decât valoarea 1 milimetru.**

**DATE DESPRE IMOBILUL NR. 5199**

Oficiul de Cadastru și Publicitate Imobiliară DOLJ
Biroul de Cadastru și Publicitate Imobiliară Craiova

A. Partea I. Descrierea imobilului

TEREN Extravilan

Adresa: Jud. Dolj, T 54, P 105

Nr. Crt	Nr cadastral Nr. topografic	Suprafața* (mp)	Observații / Referințe
A1	32250	7.800	Sector cadastral:16 Teren neimprejmuit;

B. Partea II. Proprietari și acte

Inscrieri privitoare la dreptul de proprietate și alte drepturi reale	Referințe
83395 / 19/04/2018	
Act Notarial nr. CVC:1222, din 18/04/2018 emis de NP Budiana Ionut Razvan ;	
B1	A1
Intabulare, drept de PROPRIETATE, dobandit prin Conventie, cota actuala 1/1, cota initiala 1/1	
1) CAZAC GHEORGHE	
2) CAZAC VASILICA	

C. Partea III. SARCINI .

Inscrieri privind dezmembramintele dreptului de proprietate, drepturi reale de garanție și sarcini	Referințe
NU SUNT	


Anexa Nr. 1 La Partea I

Teren

Nr cadastral	Suprafața (mp)*	Observații / Referințe
32250	7.800	

* Suprafața este determinată în planul de proiecție Stereo 70.

DETALII LINIARE IMOBIL



Date referitoare la teren

Crt	Categorie folosință	Intra vilan	Suprafața (mp)	Tarla	Parcelă	Nr. topo	Observații / Referințe
1	arabil	NU	7.800	54	105	-	

Lungime Segmente

1) Valorile lungimilor segmentelor sunt obținute din proiecție în plan.

Punct început	X / Y	Punct sfârșit	X / Y	Lungime segment (** (m)
1	350.359,815 284.844,641	2	349.703,112 284.858,094	656.841
2	349.703,112 284.858,094	3	349.702,599 284.846,228	11.877
3	349.702,599 284.846,228	4	350.359,397 284.832,773	656.936
4	350.359,397 284.832,773	1	350.359,815 284.844,641	11.875

**** Lungimile segmentelor sunt determinate în planul de proiecție Stereo 70 și sunt rotunjite la 1 milimetru.**

***** Distanța dintre puncte este formată din segmente cumulate ce sunt mai mici decât valoarea 1 milimetru.**

**DATE DESPRE IMOBILUL NR. 5200**

Oficiul de Cadastru și Publicitate Imobiliară DOLJ
Biroul de Cadastru și Publicitate Imobiliară Craiova

A. Partea I. Descrierea imobilului

TEREN Extravilan

Adresa: Jud. Dolj, T 54, P 106

Nr. Crt	Nr cadastral Nr. topografic	Suprafața* (mp)	Observații / Referințe
A1		9.500	Sector cadastral:16 Teren neimprejmuit;

B. Partea II. Proprietari și acte

Inscrieri privitoare la dreptul de proprietate și alte drepturi reale	Referințe
0 / 19/05/2022	
Act Notarial nr. CM:26, din 03/08/2016 emis de NP CERBEANU IULIA-MONICA;	
B1	A1
Intabulare, drept de PROPRIETATE, dobandit prin Succesiune, cota actuala 1/1, cota initiala 1/1 1) RACHELLI ANGELA	


C. Partea III. SARCINI .

Inscrieri privind dezmembramintele dreptului de proprietate, drepturi reale de garanție și sarcini	Referințe
NU SUNT	

Anexa Nr. 1 La Partea I**Teren**

Nr cadastral	Suprafața (mp)*	Observații / Referințe
	9.500	

* Suprafața este determinată în planul de proiecție Stereo 70.

DETALII LINIARE IMOBIL**Date referitoare la teren**

Crt	Categorie folosință	Intra vilan	Suprafața (mp)	Tarla	Parcelă	Nr. topo	Observații / Referințe
1	arabil	NU	9.500	54	106	-	

Lungime Segmente

1) Valorile lungimilor segmentelor sunt obținute din proiecție în plan.

Punct început	X / Y	Punct sfârșit	X / Y	Lungime segment (** (m)
1	349.702,599 284.846,228	2	349.701,974 284.831,778	14.464
2	349.701,974 284.831,778	3	350.358,887 284.818,321	657.051
3	350.358,887 284.818,321	4	350.359,397 284.832,773	14.461
4	350.359,397 284.832,773	1	349.702,599 284.846,228	656.936

**** Lungimile segmentelor sunt determinate în planul de proiecție Stereo 70 și sunt rotunjite la 1 milimetru.**

***** Distanța dintre puncte este formată din segmente cumulate ce sunt mai mici decât valoarea 1 milimetru.**

**DATE DESPRE IMOBILUL NR. 5201**

Oficiul de Cadastru și Publicitate Imobiliară DOLJ
 Biroul de Cadastru și Publicitate Imobiliară Craiova

A. Partea I. Descrierea imobilului

TEREN Extravilan

Adresa: Jud. Dolj, T 54, P 107

Nr. Crt	Nr cadastral Nr. topografic	Suprafața* (mp)	Observații / Referințe
A1	31633	8.120	Sector cadastral:16 Teren neimprejmuit;

B. Partea II. Proprietari și acte

Inscrieri privitoare la dreptul de proprietate și alte drepturi reale	Referințe
41432 / 23/03/2016	
Act Notarial nr. CVC:3814, din 20/12/2010 emis de NP STOENESCU FLOREA ;	
B1	A1
Intabulare, drept de PROPRIETATE, dobandit prin Conventie, cota actuala 1/1, cota initiala 1/1	
1) BICU LAURENTIU	
2) BICU DANIELA	

C. Partea III. SARCINI .


Inscrieri privind dezmembramintele dreptului de proprietate, drepturi reale de garanție și sarcini	Referințe
NU SUNT	

Anexa Nr. 1 La Partea I

Teren

Nr cadastral	Suprafața (mp)*	Observații / Referințe
31633	8.120	

* Suprafața este determinată în planul de proiecție Stereo 70.



Date referitoare la teren

Crt	Categorie folosință	Intra vilan	Suprafața (mp)	Tarla	Parcelă	Nr. topo	Observații / Referințe
1	arabil	NU	8.120	54	107	-	

Lungime Segmente

1) Valorile lungimilor segmentelor sunt obținute din proiecție în plan.

Punct început	X / Y	Punct sfârșit	X / Y	Lungime segment (** (m)
1	349.701,974 284.831,778	2	349.701,439 284.819,429	12.361
2	349.701,439 284.819,429	3	350.358,452 284.805,97	657.151
3	350.358,452 284.805,97	4	350.358,887 284.818,321	12.359
4	350.358,887 284.818,321	1	349.701,974 284.831,778	657.051

**** Lungimile segmentelor sunt determinate în planul de proiecție Stereo 70 și sunt rotunjite la 1 milimetru.**

***** Distanța dintre puncte este formată din segmente cumulate ce sunt mai mici decât valoarea 1 milimetru.**

**DATE DESPRE IMOBILUL NR. 5202**

Oficiul de Cadastru și Publicitate Imobiliară DOLJ
Biroul de Cadastru și Publicitate Imobiliară Craiova

A. Partea I. Descrierea imobilului

TEREN Extravilan

Adresa: Jud. Dolj, T 54, P 108

Nr. Crt	Nr cadastral Nr. topografic	Suprafața* (mp)	Observații / Referințe
A1		5.500	Sector cadastral:16 Teren neimprejmuit;

B. Partea II. Proprietari și acte

Inscrieri privitoare la dreptul de proprietate și alte drepturi reale	Referințe
0 / 19/05/2022	
Act Administrativ nr. TDP:2056-44772, din 09/12/1996 emis de COMISIA JUDETEANA DOLJ;	
B1	A1
Intabulare, drept de PROPRIETATE, dobandit prin Reconstituire, cota actuala 1/1, cota initiala 1/1 1) GRUIA ANA, LIPSA CNP	


C. Partea III. SARCINI .

Inscrieri privind dezmembramintele dreptului de proprietate, drepturi reale de garanție și sarcini	Referințe
NU SUNT	

Anexa Nr. 1 La Partea I**Teren**

Nr cadastral	Suprafața (mp)*	Observații / Referințe
	5.500	

* Suprafața este determinată în planul de proiecție Stereo 70.

DETALII LINIARE IMOBIL**Date referitoare la teren**

Crt	Categorie folosință	Intra vilan	Suprafața (mp)	Tarla	Parcelă	Nr. topo	Observații / Referințe
1	arabil	NU	5.500	54	108	-	

Lungime Segmente

1) Valorile lungimilor segmentelor sunt obținute din proiecție în plan.

Punct început	X / Y	Punct sfârșit	X / Y	Lungime segment (** (m)
1	349.701,439 284.819,429	2	349.701,078 284.811,066	8.371
2	349.701,078 284.811,066	3	350.358,157 284.797,605	657.217
3	350.358,157 284.797,605	4	350.358,452 284.805,97	8.37
4	350.358,452 284.805,97	1	349.701,439 284.819,429	657.151

**** Lungimile segmentelor sunt determinate în planul de proiecție Stereo 70 și sunt rotunjite la 1 milimetru.**

***** Distanța dintre puncte este formată din segmente cumulate ce sunt mai mici decât valoarea 1 milimetru.**

**DATE DESPRE IMOBILUL NR. 5203**

Oficiul de Cadastru și Publicitate Imobiliară DOLJ
Biroul de Cadastru și Publicitate Imobiliară Craiova

A. Partea I. Descrierea imobilului

TEREN Extravilan

Adresa: Jud. Dolj, T 54, P 109

Nr. Crt	Nr cadastral Nr. topografic	Suprafața* (mp)	Observații / Referințe
A1		5.500	Sector cadastral:16 Teren neimprejmuit;

B. Partea II. Proprietari și acte

Inscrieri privitoare la dreptul de proprietate și alte drepturi reale	Referințe
0 / 19/05/2022	
Act Administrativ nr. TDP:2169-9685, din 08/01/1997 emis de COMISIA JUDETEANA DOLJ;	
B1	A1
Intabulare, drept de PROPRIETATE, dobândit prin Reconstituire, cota actuala 1/1, cota initiala 1/1 1) BRANDIBUR PETRE , LIPSA CNP	

C. Partea III. SARCINI .


Inscrieri privind dezmembramintele dreptului de proprietate, drepturi reale de garanție și sarcini	Referințe
NU SUNT	

Anexa Nr. 1 La Partea I

Teren

Nr cadastral	Suprafața (mp)*	Observații / Referințe
	5.500	

* Suprafața este determinată în planul de proiecție Stereo 70.



Date referitoare la teren

Crt	Categorie folosință	Intravilan	Suprafața (mp)	Tarla	Parcelă	Nr. topo	Observații / Referințe
1	arabil	NU	5.500	54	109	-	

Lungime Segmente

1) Valorile lungimilor segmentelor sunt obținute din proiecție în plan.

Punct început	X / Y	Punct sfârșit	X / Y	Lungime segment (** (m)
1	349.701,078 284.811,066	2	349.700,716 284.802,703	8.371
2	349.700,716 284.802,703	3	350.357,862 284.789,241	657.284
3	350.357,862 284.789,241	4	350.358,157 284.797,605	8.369
4	350.358,157 284.797,605	1	349.701,078 284.811,066	657.217

**** Lungimile segmentelor sunt determinate în planul de proiecție Stereo 70 și sunt rotunjite la 1 milimetru.**

***** Distanța dintre puncte este formată din segmente cumulate ce sunt mai mici decât valoarea 1 milimetru.**

**DATE DESPRE IMOBILUL NR. 5204**

Oficiul de Cadastru și Publicitate Imobiliară DOLJ
Biroul de Cadastru și Publicitate Imobiliară Craiova

A. Partea I. Descrierea imobilului

TEREN Extravilan

Adresa: Jud. Dolj, T 54, P 110

Nr. Crt	Nr cadastral Nr. topografic	Suprafața* (mp)	Observații / Referințe
A1		3.000	Sector cadastral:16 Teren neimprejmuit;

B. Partea II. Proprietari și acte

Inscrieri privitoare la dreptul de proprietate și alte drepturi reale	Referințe
0 / 19/05/2022	
Act Administrativ nr. TDP:908-9693, din 11/05/1994 emis de COMISIA JUDETEANA DOLJ;	
B1	A1
Intabulare, drept de PROPRIETATE, dobandit prin Reconstituire, cota actuala 1/1, cota initiala 1/1 1) CIOANA ELENA, LIPSA CNP	

C. Partea III. SARCINI .


Inscrieri privind dezmembramintele dreptului de proprietate, drepturi reale de garanție și sarcini	Referințe
NU SUNT	

Anexa Nr. 1 La Partea I

Teren

Nr cadastral	Suprafața (mp)*	Observații / Referințe
	3.000	

* Suprafața este determinată în planul de proiecție Stereo 70.



Date referitoare la teren

Crt	Categorie folosință	Intra vilan	Suprafața (mp)	Tarla	Parcelă	Nr. topo	Observații / Referințe
1	arabil	NU	3.000	54	110	-	

Lungime Segmente

1) Valorile lungimilor segmentelor sunt obținute din proiecție în plan.

Punct început	X / Y	Punct sfârșit	X / Y	Lungime segment (** (m)
1	349.700,716 284.802,703	2	349.700,519 284.798,142	4.565
2	349.700,519 284.798,142	3	350.357,702 284.784,679	657.321
3	350.357,702 284.784,679	4	350.357,862 284.789,241	4.565
4	350.357,862 284.789,241	1	349.700,716 284.802,703	657.284

**** Lungimile segmentelor sunt determinate în planul de proiecție Stereo 70 și sunt rotunjite la 1 milimetru.**

***** Distanța dintre puncte este formată din segmente cumulate ce sunt mai mici decât valoarea 1 milimetru.**

**DATE DESPRE IMOBILUL NR. 5205**

Oficiul de Cadastru și Publicitate Imobiliară DOLJ
Biroul de Cadastru și Publicitate Imobiliară Craiova

A. Partea I. Descrierea imobilului

TEREN Extravilan

Adresa: Jud. Dolj, T 54, P 111

Nr. Crt	Nr cadastral Nr. topografic	Suprafața* (mp)	Observații / Referințe
A1		15.500	Sector cadastral:16 Teren neimprejmuit;

B. Partea II. Proprietari și acte

Inscrieri privitoare la dreptul de proprietate și alte drepturi reale	Referințe
0 / 19/05/2022	
Act Administrativ nr. TDP:1073-45339, din 14/02/1995 emis de COMISIA JUDETEANA DOLJ;	
B1	A1
Intabulare, drept de PROPRIETATE, dobândit prin Reconstituire, cota actuala 1/1, cota initiala 1/1 1) CHELES STEFAN, LIPSA CNP	


C. Partea III. SARCINI .

Inscrieri privind dezmembramintele dreptului de proprietate, drepturi reale de garanție și sarcini	Referințe
NU SUNT	

Anexa Nr. 1 La Partea I**Teren**

Nr cadastral	Suprafața (mp)*	Observații / Referințe
	15.500	

* Suprafața este determinată în planul de proiecție Stereo 70.

**Date referitoare la teren**

Crt	Categorie folosință	Intra vilan	Suprafața (mp)	Tarla	Parcelă	Nr. topo	Observații / Referințe
1	arabil	NU	15.500	54	111	-	

Lungime Segmente

1) Valorile lungimilor segmentelor sunt obținute din proiecție în plan.

Punct început	X / Y	Punct sfârșit	X / Y	Lungime segment (** (m)
1	350.357,702 284.784,679	2	349.700,519 284.798,142	657.321
2	349.700,519 284.798,142	3	349.699,499 284.774,581	23.583
3	349.699,499 284.774,581	4	350.356,871 284.761,114	657.51
4	350.356,871 284.761,114	1	350.357,702 284.784,679	23.58

**** Lungimile segmentelor sunt determinate în planul de proiecție Stereo 70 și sunt rotunjite la 1 milimetru.**

***** Distanța dintre puncte este formată din segmente cumulate ce sunt mai mici decât valoarea 1 milimetru.**

**DATE DESPRE IMOBILUL NR. 5206**

Oficiul de Cadastru și Publicitate Imobiliară DOLJ
Biroul de Cadastru și Publicitate Imobiliară Craiova

A. Partea I. Descrierea imobilului

TEREN Extravilan

Adresa: Jud. Dolj, T 54, P 112/5

Nr. Crt	Nr cadastral Nr. topografic	Suprafața* (mp)	Observații / Referințe
A1	32739	14.000	Sector cadastral:16 Teren neimprejmuit;

B. Partea II. Proprietari și acte

Inscrieri privitoare la dreptul de proprietate și alte drepturi reale	Referințe
72271 / 16/04/2019	
Act Notarial nr. CVC:1249, din 15/04/2019 emis de NP Budiana Ionut Razvan ;	
B1	A1
Intabulare, drept de PROPRIETATE, dobandit prin Conventie, cota actuala 1/1, cota initiala 1/1	
1) CAZAC GHEORGHE	
2) CAZAC VASILICA	


C. Partea III. SARCINI .

Inscrieri privind dezmembramintele dreptului de proprietate, drepturi reale de garanție și sarcini	Referințe
NU SUNT	

Anexa Nr. 1 La Partea I**Teren**

Nr cadastral	Suprafața (mp)*	Observații / Referințe
32739	14.000	

* Suprafața este determinată în planul de proiecție Stereo 70.

**Date referitoare la teren**

Crt	Categorie folosință	Intra vilan	Suprafața (mp)	Tarla	Parcelă	Nr. topo	Observații / Referințe
1	arabil	NU	14.000	54	112/5	-	

Lungime Segmente

1) Valorile lungimilor segmentelor sunt obținute din proiecție în plan.

Punct început	X / Y	Punct sfârșit	X / Y	Lungime segment (** (m)
1	349.699,499 284.774,581	2	349.698,579 284.753,306	21.295
2	349.698,579 284.753,306	3	350.356,121 284.739,836	657.68
3	350.356,121 284.739,836	4	350.356,871 284.761,114	21.291
4	350.356,871 284.761,114	1	349.699,499 284.774,581	657.51

**** Lungimile segmentelor sunt determinate în planul de proiecție Stereo 70 și sunt rotunjite la 1 milimetru.**

***** Distanța dintre puncte este formată din segmente cumulate ce sunt mai mici decât valoarea 1 milimetru.**

**DATE DESPRE IMOBILUL NR. 5207**

Oficiul de Cadastru și Publicitate Imobiliară DOLJ
Biroul de Cadastru și Publicitate Imobiliară Craiova

A. Partea I. Descrierea imobilului

TEREN Extravilan

Adresa: Jud. Dolj, T 54, P 113

Nr. Crt	Nr cadastral Nr. topografic	Suprafața* (mp)	Observații / Referințe
A1		4.200	Sector cadastral:16 Teren neimprejmuit;

B. Partea II. Proprietari și acte

Inscrieri privitoare la dreptul de proprietate și alte drepturi reale	Referințe
0 / 19/05/2022	
Act Administrativ nr. TDP:2411-19512, din 21/01/1997 emis de COMISIA JUDETEANA DOLJ;	
B1	A1
Intabulare, drept de PROPRIETATE, dobandit prin Reconstituire, cota actuala 1/1, cota initiala 1/1 1) COMBEI MARIN, LIPSA CNP	

C. Partea III. SARCINI .


Inscrieri privind dezmembramintele dreptului de proprietate, drepturi reale de garanție și sarcini	Referințe
NU SUNT	

Anexa Nr. 1 La Partea I

Teren

Nr cadastral	Suprafața (mp)*	Observații / Referințe
	4.200	

* Suprafața este determinată în planul de proiecție Stereo 70.



Date referitoare la teren

Crt	Categorie folosință	Intra vilan	Suprafața (mp)	Tarla	Parcelă	Nr. topo	Observații / Referințe
1	arabil	NU	4.200	54	113	-	

Lungime Segmente

1) Valorile lungimilor segmentelor sunt obținute din proiecție în plan.

Punct început	X / Y	Punct sfârșit	X / Y	Lungime segment (** (m)
1	349.698,579 284.753,306	2	349.698,303 284.746,924	6.388
2	349.698,303 284.746,924	3	350.355,896 284.733,453	657.731
3	350.355,896 284.733,453	4	350.356,121 284.739,836	6.387
4	350.356,121 284.739,836	1	349.698,579 284.753,306	657.68

**** Lungimile segmentelor sunt determinate în planul de proiecție Stereo 70 și sunt rotunjite la 1 milimetru.**

***** Distanța dintre puncte este formată din segmente cumulate ce sunt mai mici decât valoarea 1 milimetru.**

**DATE DESPRE IMOBILUL NR. 5208**

Oficiul de Cadastru și Publicitate Imobiliară DOLJ
Biroul de Cadastru și Publicitate Imobiliară Craiova

A. Partea I. Descrierea imobilului

TEREN Extravilan

Adresa: Jud. Dolj, T 54, P 113/1

Nr. Crt	Nr cadastral Nr. topografic	Suprafața* (mp)	Observații / Referințe
A1		3.800	Sector cadastral:16 Teren neimprejmuit;

B. Partea II. Proprietari și acte

Inscrieri privitoare la dreptul de proprietate și alte drepturi reale	Referințe
0 / 19/05/2022	
Act Administrativ nr. TDP:2274-48388, din 10/01/1997 emis de COMISIA JUDETEANA DOLJ;	
B1	A1
Intabulare, drept de PROPRIETATE, dobandit prin Constituire, cota actuala 1/1, cota initiala 1/1 1) COMBEI ELENA, LIPSA CNP	

C. Partea III. SARCINI .


Inscrieri privind dezmembramintele dreptului de proprietate, drepturi reale de garanție și sarcini	Referințe
NU SUNT	

Anexa Nr. 1 La Partea I

Teren

Nr cadastral	Suprafața (mp)*	Observații / Referințe
	3.800	

* Suprafața este determinată în planul de proiecție Stereo 70.



Date referitoare la teren

Crt	Categorie folosință	Intra vilan	Suprafața (mp)	Tarla	Parcelă	Nr. topo	Observații / Referințe
1	arabil	NU	3.800	54	113/1	-	

Lungime Segmente

1) Valorile lungimilor segmentelor sunt obținute din proiecție în plan.

Punct început	X / Y	Punct sfârșit	X / Y	Lungime segment (** (m)
1	350.355,896 284.733,453	2	349.698,303 284.746,924	657.731
2	349.698,303 284.746,924	3	349.698,053 284.741,151	5.778
3	349.698,053 284.741,151	4	350.355,693 284.727,679	657.778
4	350.355,693 284.727,679	1	350.355,896 284.733,453	5.778

**** Lungimile segmentelor sunt determinate în planul de proiecție Stereo 70 și sunt rotunjite la 1 milimetru.**

***** Distanța dintre puncte este formată din segmente cumulate ce sunt mai mici decât valoarea 1 milimetru.**

**DATE DESPRE IMOBILUL NR. 5209**

Oficiul de Cadastru și Publicitate Imobiliară DOLJ
Biroul de Cadastru și Publicitate Imobiliară Craiova

A. Partea I. Descrierea imobilului

TEREN Extravilan

Adresa: Jud. Dolj, T 54, P 114

Nr. Crt	Nr cadastral Nr. topografic	Suprafața* (mp)	Observații / Referințe
A1	33629	17.300	Sector cadastral:16 Teren neimprejmuit;

B. Partea II. Proprietari și acte

Inscrieri privitoare la dreptul de proprietate și alte drepturi reale	Referințe
101994 / 08/04/2021	
Act Notarial nr. CM:107, din 24/03/2021 emis de NP STOENESCU FLOREA (act administrativ nr. TDP NR 851-59573 , din 03.05.1994 , emis de CJ DOLJ);	
B1	A1
Intabulare, drept de PROPRIETATE, dobandit prin Succesiune, cota actuala 1/1, cota initiala 1/1 1) BURTEA MARIN	


C. Partea III. SARCINI .

Inscrieri privind dezmembramintele dreptului de proprietate, drepturi reale de garanție și sarcini	Referințe
NU SUNT	

Anexa Nr. 1 La Partea I**Teren**

Nr cadastral	Suprafața (mp)*	Observații / Referințe
33629	17.300	

* Suprafața este determinată în planul de proiecție Stereo 70.

**Date referitoare la teren**

Crt	Categorie folosință	Intra vilan	Suprafața (mp)	Tarla	Parcelă	Nr. topo	Observații / Referințe
1	arabil	NU	17.300	54	114	-	

Lungime Segmente

1) Valorile lungimilor segmentelor sunt obținute din proiecție în plan.

Punct început	X / Y	Punct sfârșit	X / Y	Lungime segment (** (m)
1	349.698,053 284.741,151	2	349.696,917 284.714,872	26.304
2	349.696,917 284.714,872	3	350.354,766 284.701,396	657.987
3	350.354,766 284.701,396	4	350.355,693 284.727,679	26.299
4	350.355,693 284.727,679	1	349.698,053 284.741,151	657.778

**** Lungimile segmentelor sunt determinate în planul de proiecție Stereo 70 și sunt rotunjite la 1 milimetru.**

***** Distanța dintre puncte este formată din segmente cumulate ce sunt mai mici decât valoarea 1 milimetru.**

**DATE DESPRE IMOBILUL NR. 5210**

Oficiul de Cadastru și Publicitate Imobiliară DOLJ
Biroul de Cadastru și Publicitate Imobiliară Craiova

A. Partea I. Descrierea imobilului

TEREN Extravilan

Adresa: Jud. Dolj, T 54, P 115

Nr. Crt	Nr cadastral Nr. topografic	Suprafața* (mp)	Observații / Referințe
A1		10.500	Sector cadastral:16 Teren neimprejmuit;

B. Partea II. Proprietari și acte

Inscrieri privitoare la dreptul de proprietate și alte drepturi reale		Referințe
0 / 19/05/2022		
Act Administrativ nr. TDP:906-9693, din 10/05/1994 emis de COMISIA JUDETEANA DOLJ (CERTIF. DE DECES: DZ318609/23.01.2012;);		
B1	Intabulare, drept de PROPRIETATE, dobandit prin Reconstituire, cota actuala 1/1, cota initiala 1/1 1) MIHAI ION, DECEDAT DEFUNCT:Da	A1

C. Partea III. SARCINI .

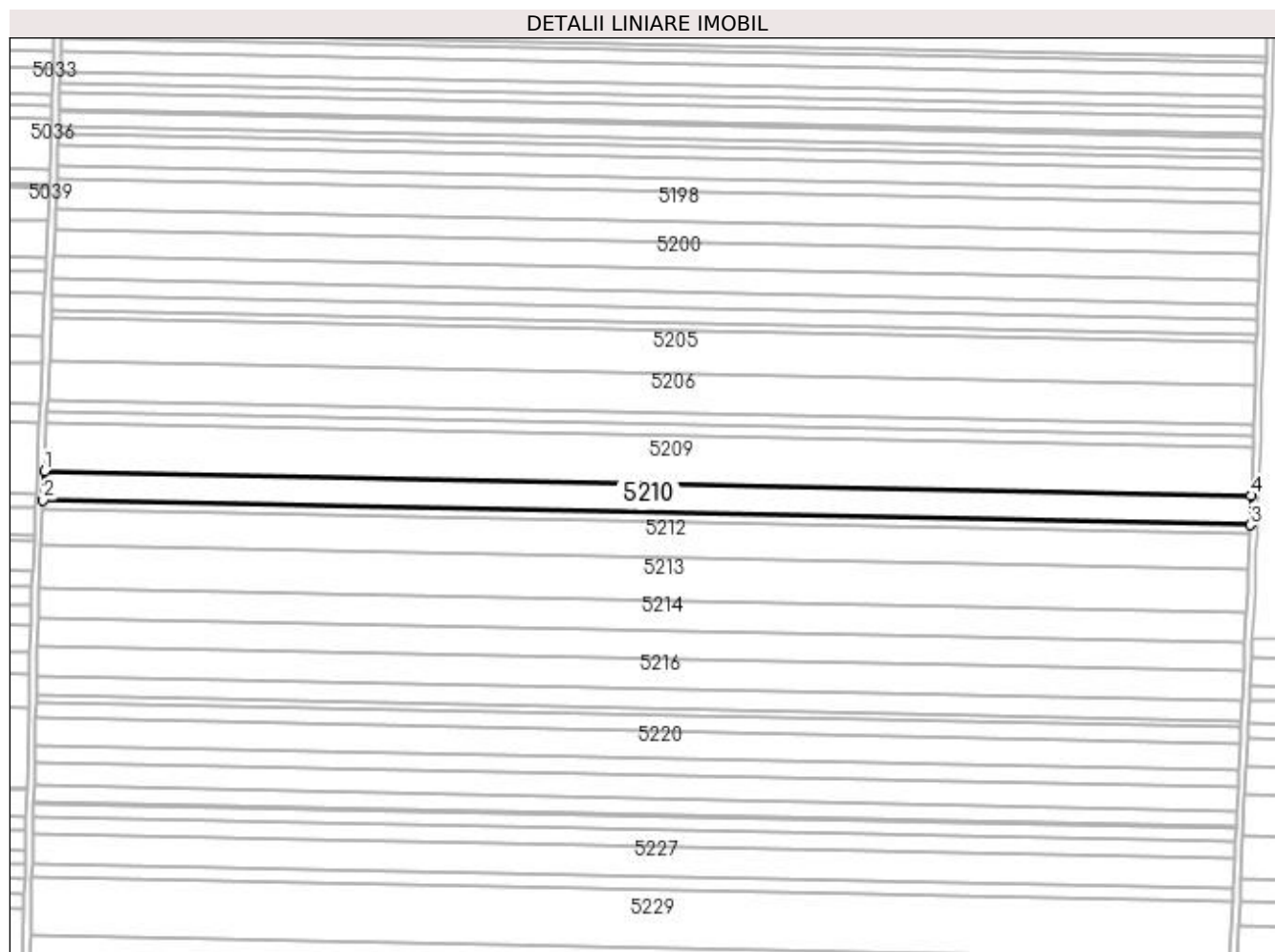
Inscrieri privind dezmembramintele dreptului de proprietate, drepturi reale de garanție și sarcini	Referințe
NU SUNT	

Anexa Nr. 1 La Partea I

Teren

Nr cadastral	Suprafața (mp)*	Observații / Referințe
	10.500	

* Suprafața este determinată în planul de proiecție Stereo 70.



Date referitoare la teren

Crt	Categorie folosință	Intra vilan	Suprafața (mp)	Tarla	Parcelă	Nr. topo	Observații / Referințe
1	arabil	NU	10.500	54	115	-	

Lungime Segmente

1) Valorile lungimilor segmentelor sunt obținute din proiecție în plan.

Punct început	X / Y	Punct sfârșit	X / Y	Lungime segment (** (m)
1	349.696,917 284.714,872	2	349.696,227 284.698,927	15.96
2	349.696,227 284.698,927	3	350.354,204 284.685,448	658.115
3	350.354,204 284.685,448	4	350.354,766 284.701,396	15.958
4	350.354,766 284.701,396	1	349.696,917 284.714,872	657.987

**** Lungimile segmentelor sunt determinate în planul de proiecție Stereo 70 și sunt rotunjite la 1 milimetru.**

***** Distanța dintre puncte este formată din segmente cumulate ce sunt mai mici decât valoarea 1 milimetru.**

**DATE DESPRE IMOBILUL NR. 5211**

Oficiul de Cadastru și Publicitate Imobiliară DOLJ
Biroul de Cadastru și Publicitate Imobiliară Craiova

A. Partea I. Descrierea imobilului

TEREN Extravilan

Adresa: Jud. Dolj, T 54, P 112

Nr. Crt	Nr cadastral Nr. topografic	Suprafața* (mp)	Observații / Referințe
A1		3.000	Sector cadastral:16 Teren neimprejmuit;

B. Partea II. Proprietari și acte

Inscrieri privitoare la dreptul de proprietate și alte drepturi reale	Referințe
0 / 19/05/2022	
Act Administrativ nr. TDP:1401-60682, din 02/06/1995 emis de COMISIA JUDETEANA DOLJ;	
B1	A1
Intabulare, drept de PROPRIETATE, dobandit prin Reconstituire, cota actuala 1/1, cota initiala 1/1 1) ANGHEL IOANA, LIPSA CNP	


C. Partea III. SARCINI .

Inscrieri privind dezmembramintele dreptului de proprietate, drepturi reale de garanție și sarcini	Referințe
NU SUNT	

Anexa Nr. 1 La Partea I**Teren**

Nr cadastral	Suprafața (mp)*	Observații / Referințe
	3.000	

* Suprafața este determinată în planul de proiecție Stereo 70.

DETALII LINIARE IMOBIL**Date referitoare la teren**

Crt	Categorie folosință	Intra vilan	Suprafața (mp)	Tarla	Parcelă	Nr. topo	Observații / Referințe
1	arabil	NU	3.000	54	112	-	

Lungime Segmente

1) Valorile lungimilor segmentelor sunt obținute din proiecție în plan.

Punct început	X / Y	Punct sfârșit	X / Y	Lungime segment (** (m)
1	349.696,227 284.698,927	2	349.696,03 284.694,371	4.56
2	349.696,03 284.694,371	3	350.354,043 284.680,892	658.151
3	350.354,043 284.680,892	4	350.354,204 284.685,448	4.559
4	350.354,204 284.685,448	1	349.696,227 284.698,927	658.115

**** Lungimile segmentelor sunt determinate în planul de proiecție Stereo 70 și sunt rotunjite la 1 milimetru.**

***** Distanța dintre puncte este formată din segmente cumulate ce sunt mai mici decât valoarea 1 milimetru.**

**DATE DESPRE IMOBILUL NR. 5212**

Oficiul de Cadastru și Publicitate Imobiliară DOLJ
Biroul de Cadastru și Publicitate Imobiliară Craiova

A. Partea I. Descrierea imobilului

TEREN Extravilan

Adresa: Jud. Dolj, T 54, P 117

Nr. Crt	Nr cadastral Nr. topografic	Suprafața* (mp)	Observații / Referințe
A1		13.000	Sector cadastral:16 Teren neimprejmuit;

B. Partea II. Proprietari și acte

Inscrieri privitoare la dreptul de proprietate și alte drepturi reale	Referințe
0 / 19/05/2022	
Act Administrativ nr. TDP:898-59573, din 10/05/1994 emis de COMISIA JUDETEANA DOLJ;	
B1	A1
Intabulare, drept de PROPRIETATE, dobandit prin Reconstituire, cota actuala 1/1, cota initiala 1/1 1) COMBEI AURELIA, LIPSA CNP	

C. Partea III. SARCINI .


Inscrieri privind dezmembramintele dreptului de proprietate, drepturi reale de garanție și sarcini	Referințe
NU SUNT	

Anexa Nr. 1 La Partea I

Teren

Nr cadastral	Suprafața (mp)*	Observații / Referințe
	13.000	

* Suprafața este determinată în planul de proiecție Stereo 70.



Date referitoare la teren

Crt	Categorie folosință	Intra vilan	Suprafața (mp)	Tarla	Parcelă	Nr. topo	Observații / Referințe
1	arabil	NU	13.000	54	117	-	

Lungime Segmente

1) Valorile lungimilor segmentelor sunt obținute din proiecție în plan.

Punct început	X / Y	Punct sfârșit	X / Y	Lungime segment (** (m)
1	349.696,03 284.694,371	2	349.695,176 284.674,635	19.754
2	349.695,176 284.674,635	3	350.353,348 284.661,152	658.31
3	350.353,348 284.661,152	4	350.354,043 284.680,892	19.752
4	350.354,043 284.680,892	1	349.696,03 284.694,371	658.151

**** Lungimile segmentelor sunt determinate în planul de proiecție Stereo 70 și sunt rotunjite la 1 milimetru.**

***** Distanța dintre puncte este formată din segmente cumulate ce sunt mai mici decât valoarea 1 milimetru.**

**DATE DESPRE IMOBILUL NR. 5213**

Oficiul de Cadastru și Publicitate Imobiliară DOLJ
 Biroul de Cadastru și Publicitate Imobiliară Craiova

A. Partea I. Descrierea imobilului

TEREN Extravilan

Adresa: Jud. Dolj, T 54, P 118

Nr. Crt	Nr cadastral Nr. topografic	Suprafața* (mp)	Observații / Referințe
A1		15.500	Sector cadastral:16 Teren neimprejmuit;

B. Partea II. Proprietari și acte

Inscrieri privitoare la dreptul de proprietate și alte drepturi reale	Referințe
0 / 19/05/2022	
Act Administrativ nr. TDP:990-9693, din 22/08/1994 emis de COMISIA JUDETEANA DOLJ;	
B1	A1
Intabulare, drept de PROPRIETATE, dobandit prin Reconstituire, cota actuala 1/1, cota initiala 1/1 1) ANGHEL MARIN, LIPSA CNP	

C. Partea III. SARCINI .


Inscrieri privind dezmembramintele dreptului de proprietate, drepturi reale de garanție și sarcini	Referințe
NU SUNT	

Anexa Nr. 1 La Partea I

Teren

Nr cadastral	Suprafața (mp)*	Observații / Referințe
	15.500	

* Suprafața este determinată în planul de proiecție Stereo 70.



Date referitoare la teren

Crt	Categorie folosință	Intra vilan	Suprafața (mp)	Tarla	Parcelă	Nr. topo	Observații / Referințe
1	arabil	NU	15.500	54	118	-	

Lungime Segmente

1) Valorile lungimilor segmentelor sunt obținute din proiecție în plan.

Punct început	X / Y	Punct sfârșit	X / Y	Lungime segment (** (m)
1	349.695,176 284.674,635	2	349.694,158 284.651,107	23.55
2	349.694,158 284.651,107	3	350.352,354 284.637,624	658.334
3	350.352,354 284.637,624	4	350.352,931 284.649,32	11.71
4	350.352,931 284.649,32	5	350.353,348 284.661,152	11.839
5	350.353,348 284.661,152	1	349.695,176 284.674,635	658.31

**** Lungimile segmentelor sunt determinate în planul de proiecție Stereo 70 și sunt rotunjite la 1 milimetru.**

***** Distanța dintre puncte este formată din segmente cumulate ce sunt mai mici decât valoarea 1 milimetru.**

**DATE DESPRE IMOBILUL NR. 5214**

Oficiul de Cadastru și Publicitate Imobiliară DOLJ
Biroul de Cadastru și Publicitate Imobiliară Craiova

A. Partea I. Descrierea imobilului

TEREN Extravilan

Adresa: Jud. Dolj, T 54, P 119

Nr. Crt	Nr cadastral Nr. topografic	Suprafața* (mp)	Observații / Referințe
A1		10.500	Sector cadastral:16 Teren neimprejmuit;

B. Partea II. Proprietari și acte

Inscrieri privitoare la dreptul de proprietate și alte drepturi reale	Referințe
0 / 19/05/2022	
Act Administrativ nr. TDP:900-59573, din 10/05/1994 emis de COMISIA JUDETEANA DOLJ;	
B1	A1
Intabulare, drept de PROPRIETATE, dobandit prin Reconstituire, cota actuala 1/1, cota initiala 1/1 1) CHELES ION, LIPSA CNP	

C. Partea III. SARCINI .


Inscrieri privind dezmembramintele dreptului de proprietate, drepturi reale de garanție și sarcini	Referințe
NU SUNT	

Anexa Nr. 1 La Partea I

Teren

Nr cadastral	Suprafața (mp)*	Observații / Referințe
	10.500	

* Suprafața este determinată în planul de proiecție Stereo 70.



Date referitoare la teren

Crt	Categorie folosință	Intra vilan	Suprafața (mp)	Tarla	Parcelă	Nr. topo	Observații / Referințe
1	arabil	NU	10.500	54	119	-	

Lungime Segmente

1) Valorile lungimilor segmentelor sunt obținute din proiecție în plan.

Punct început	X / Y	Punct sfârșit	X / Y	Lungime segment (** (m)
1	350.352,354 284.637,624	2	349.694,158 284.651,107	658.334
2	349.694,158 284.651,107	3	349.693,618 284.638,617	12.502
3	349.693,618 284.638,617	4	349.693,536 284.635,166	3.452
4	349.693,536 284.635,166	5	350.351,568 284.621,686	658.17
5	350.351,568 284.621,686	1	350.352,354 284.637,624	15.957

**** Lungimile segmentelor sunt determinate în planul de proiecție Stereo 70 și sunt rotunjite la 1 milimetru.**

***** Distanța dintre puncte este formată din segmente cumulate ce sunt mai mici decât valoarea 1 milimetru.**

**DATE DESPRE IMOBILUL NR. 5215**

Oficiul de Cadastru și Publicitate Imobiliară DOLJ
Biroul de Cadastru și Publicitate Imobiliară Craiova

A. Partea I. Descrierea imobilului

TEREN Extravilan

Adresa: Jud. Dolj, T 54, P 120

Nr. Crt	Nr cadastral Nr. topografic	Suprafața* (mp)	Observații / Referințe
A1		10.500	Sector cadastral:16 Teren neimprejmuit;

B. Partea II. Proprietari și acte

Inscrieri privitoare la dreptul de proprietate și alte drepturi reale	Referințe
0 / 19/05/2022	
Act Administrativ nr. TDP:852-59573, din 04/05/1994 emis de COMISIA JUDETEANA DOLJ;	
B1	A1
Intabulare, drept de PROPRIETATE, dobândit prin Reconstituire, cota actuala 1/1, cota initiala 1/1 1) COMBEI MARIA, LIPSA CNP	

C. Partea III. SARCINI .


Inscrieri privind dezmembramintele dreptului de proprietate, drepturi reale de garanție și sarcini	Referințe
NU SUNT	

Anexa Nr. 1 La Partea I

Teren

Nr cadastral	Suprafața (mp)*	Observații / Referințe
	10.500	

* Suprafața este determinată în planul de proiecție Stereo 70.



Date referitoare la teren

Crt	Categorie folosință	Intra vilan	Suprafața (mp)	Tarla	Parcelă	Nr. topo	Observații / Referințe
1	arabil	NU	10.500	54	120	-	

Lungime Segmente

1) Valorile lungimilor segmentelor sunt obținute din proiecție în plan.

Punct început	X / Y	Punct sfârșit	X / Y	Lungime segment (** (m)
1	349.693,536 284.635,166	2	349.693,159 284.619,212	15.958
2	349.693,159 284.619,212	3	350.350,782 284.605,74	657.761
3	350.350,782 284.605,74	4	350.351,568 284.621,686	15.965
4	350.351,568 284.621,686	1	349.693,536 284.635,166	658.17

**** Lungimile segmentelor sunt determinate în planul de proiecție Stereo 70 și sunt rotunjite la 1 milimetru.**

***** Distanța dintre puncte este formată din segmente cumulate ce sunt mai mici decât valoarea 1 milimetru.**

**DATE DESPRE IMOBILUL NR. 5216**

Oficiul de Cadastru și Publicitate Imobiliară DOLJ
 Biroul de Cadastru și Publicitate Imobiliară Craiova

A. Partea I. Descrierea imobilului

TEREN Extravilan

Adresa: Jud. Dolj, T 54, P 117

Nr. Crt	Nr cadastral Nr. topografic	Suprafața* (mp)	Observații / Referințe
A1		10.500	Sector cadastral:16 Teren neimprejmuit;

B. Partea II. Proprietari și acte

Inscrieri privitoare la dreptul de proprietate și alte drepturi reale	Referințe
0 / 19/05/2022	
Act Notarial nr. CM:215, din 18/09/2012 emis de NP STOENESCU FLOREA ;	
B1	A1
Intabulare, drept de PROPRIETATE, dobandit prin Succesiune, cota actuala 1/1, cota initiala 1/1 1) PIRVU FLOREA	

C. Partea III. SARCINI .


Inscrieri privind dezmembramintele dreptului de proprietate, drepturi reale de garanție și sarcini	Referințe
NU SUNT	

Anexa Nr. 1 La Partea I

Teren

Nr cadastral	Suprafața (mp)*	Observații / Referințe
	10.500	

* Suprafața este determinată în planul de proiecție Stereo 70.



Date referitoare la teren

Crt	Categorie folosință	Intravilan	Suprafața (mp)	Tarla	Parcelă	Nr. topo	Observații / Referințe
1	arabil	NU	10.500	54	117	-	

Lungime Segmente

1) Valorile lungimilor segmentelor sunt obținute din proiecție în plan.

Punct început	X / Y	Punct sfârșit	X / Y	Lungime segment (** (m)
1	349.693,159 284.619,212	2	349.692,782 284.603,248	15.968
2	349.692,782 284.603,248	3	350.349,995 284.589,785	657.351
3	350.349,995 284.589,785	4	350.350,782 284.605,74	15.974
4	350.350,782 284.605,74	1	349.693,159 284.619,212	657.761

**** Lungimile segmentelor sunt determinate în planul de proiecție Stereo 70 și sunt rotunjite la 1 milimetru.**

***** Distanța dintre puncte este formată din segmente cumulate ce sunt mai mici decât valoarea 1 milimetru.**

**DATE DESPRE IMOBILUL NR. 5217**

Oficiul de Cadastru și Publicitate Imobiliară DOLJ
Biroul de Cadastru și Publicitate Imobiliară Craiova

A. Partea I. Descrierea imobilului

TEREN Extravilan

Adresa: Jud. Dolj, T 54, P 122

Nr. Crt	Nr cadastral Nr. topografic	Suprafața* (mp)	Observații / Referințe
A1		7.148	Sector cadastral:16 Teren neimprejmuit;

B. Partea II. Proprietari și acte

Inscrieri privitoare la dreptul de proprietate și alte drepturi reale	Referințe
0 / 19/05/2022	
Act Administrativ nr. TDP:2363-19545, din 21/01/1997 emis de COMISIA JUDETEANA DOLJ;	
B1	A1
Intabulare, drept de PROPRIETATE, dobandit prin Reconstituire, cota actuala 1/1, cota initiala 1/1 1) LAZAR IOANA, LIPSA CNP	

C. Partea III. SARCINI .

Inscrieri privind dezmembramintele dreptului de proprietate, drepturi reale de garanție și sarcini	Referințe
NU SUNT	


Anexa Nr. 1 La Partea I

Teren

Nr cadastral	Suprafața (mp)*	Observații / Referințe
	7.148	

* Suprafața este determinată în planul de proiecție Stereo 70.

DETALII LINIARE IMOBIL



Date referitoare la teren

Crt	Categorie folosință	Intra vilan	Suprafața (mp)	Tarla	Parcelă	Nr. topo	Observații / Referințe
1	arabil	NU	7.148	54	122	-	

Lungime Segmente

1) Valorile lungimilor segmentelor sunt obținute din proiecție în plan.

Punct început	X / Y	Punct sfârșit	X / Y	Lungime segment (** (m)
1	349.692,782 284.603,248	2	349.692,525 284.592,375	10.876
2	349.692,525 284.592,375	3	350.349,459 284.578,917	657.072
3	350.349,459 284.578,917	4	350.349,995 284.589,785	10.881
4	350.349,995 284.589,785	1	349.692,782 284.603,248	657.351

**** Lungimile segmentelor sunt determinate în planul de proiecție Stereo 70 și sunt rotunjite la 1 milimetru.**

***** Distanța dintre puncte este formată din segmente cumulate ce sunt mai mici decât valoarea 1 milimetru.**

**DATE DESPRE IMOBILUL NR. 5218**

Oficiul de Cadastru și Publicitate Imobiliară DOLJ
Biroul de Cadastru și Publicitate Imobiliară Craiova

A. Partea I. Descrierea imobilului

TEREN Extravilan

Adresa: Jud. Dolj, T 54, P 123

Nr. Crt	Nr cadastral Nr. topografic	Suprafața* (mp)	Observații / Referințe
A1		2.552	Sector cadastral:16 Teren neimprejmuit;

B. Partea II. Proprietari și acte

Inscrieri privitoare la dreptul de proprietate și alte drepturi reale	Referințe
0 / 19/05/2022	
Act Administrativ nr. TDP:922-9693, din 11/05/1994 emis de COMISIA JUDETEANA DOLJ;	
B1	A1
Intabulare, drept de PROPRIETATE, dobandit prin Reconstituire, cota actuala 1/1, cota initiala 1/1 1) IONESCU TUDOR, LIPSA CNP	

C. Partea III. SARCINI .


Inscrieri privind dezmembramintele dreptului de proprietate, drepturi reale de garanție și sarcini	Referințe
NU SUNT	

Anexa Nr. 1 La Partea I

Teren

Nr cadastral	Suprafața (mp)*	Observații / Referințe
	2.552	

* Suprafața este determinată în planul de proiecție Stereo 70.



Date referitoare la teren

Crt	Categorie folosință	Intra vilan	Suprafața (mp)	Tarla	Parcelă	Nr. topo	Observații / Referințe
1	arabil	NU	2.552	54	123	-	

Lungime Segmente

1) Valorile lungimilor segmentelor sunt obținute din proiecție în plan.

Punct început	X / Y	Punct sfârșit	X / Y	Lungime segment (** (m)
1	349.692,525 284.592,375	2	349.692,434 284.588,492	3.884
2	349.692,434 284.588,492	3	350.349,267 284.575,036	656.971
3	350.349,267 284.575,036	4	350.349,459 284.578,917	3.886
4	350.349,459 284.578,917	1	349.692,525 284.592,375	657.072

**** Lungimile segmentelor sunt determinate în planul de proiecție Stereo 70 și sunt rotunjite la 1 milimetru.**

***** Distanța dintre puncte este formată din segmente cumulate ce sunt mai mici decât valoarea 1 milimetru.**

**DATE DESPRE IMOBILUL NR. 5219**

Oficiul de Cadastru și Publicitate Imobiliară DOLJ
Biroul de Cadastru și Publicitate Imobiliară Craiova

A. Partea I. Descrierea imobilului

TEREN Extravilan

Adresa: Jud. Dolj, T 54, P 120

Nr. Crt	Nr cadastral Nr. topografic	Suprafața* (mp)	Observații / Referințe
A1		5.500	Sector cadastral:16 Teren neimprejmuit;

B. Partea II. Proprietari și acte

Inscrieri privitoare la dreptul de proprietate și alte drepturi reale	Referințe
0 / 19/05/2022	
Act Administrativ nr. TDP:1109-58820, din 03/01/1995 emis de COMISIA JUDETEANA DOLJ;	
B1	A1
Intabulare, drept de PROPRIETATE, dobandit prin Reconstituire, cota actuala 1/1, cota initiala 1/1	
1) LUPU FLOAREA, LIPSA CNP	
2) TOADER ALEXANDRU, LIPSA CNP	

C. Partea III. SARCINI .


Inscrieri privind dezmembramintele dreptului de proprietate, drepturi reale de garanție și sarcini	Referințe
NU SUNT	

Anexa Nr. 1 La Partea I

Teren

Nr cadastral	Suprafața (mp)*	Observații / Referințe
	5.500	

* Suprafața este determinată în planul de proiecție Stereo 70.



Date referitoare la teren

Crt	Categorie folosință	Intra vilan	Suprafața (mp)	Tarla	Parcelă	Nr. topo	Observații / Referințe
1	arabil	NU	5.500	54	120	-	

Lungime Segmente

1) Valorile lungimilor segmentelor sunt obținute din proiecție în plan.

Punct început	X / Y	Punct sfârșit	X / Y	Lungime segment (** (m)
1	349.692,434 284.588,492	2	349.692,236 284.580,121	8.373
2	349.692,236 284.580,121	3	350.348,855 284.566,67	656.757
3	350.348,855 284.566,67	4	350.349,267 284.575,036	8.376
4	350.349,267 284.575,036	1	349.692,434 284.588,492	656.971

**** Lungimile segmentelor sunt determinate în planul de proiecție Stereo 70 și sunt rotunjite la 1 milimetru.**

***** Distanța dintre puncte este formată din segmente cumulate ce sunt mai mici decât valoarea 1 milimetru.**

**DATE DESPRE IMOBILUL NR. 5220**

Oficiul de Cadastru și Publicitate Imobiliară DOLJ
 Biroul de Cadastru și Publicitate Imobiliară Craiova

A. Partea I. Descrierea imobilului

TEREN Extravilan

Adresa: Jud. Dolj, T 54, P 125

Nr. Crt	Nr cadastral Nr. topografic	Suprafața* (mp)	Observații / Referințe
A1		10.000	Sector cadastral:16 Teren neimprejmuit;

B. Partea II. Proprietari și acte

Inscrieri privitoare la dreptul de proprietate și alte drepturi reale	Referințe
0 / 19/05/2022	
Act Administrativ nr. TDP:2273-48388, din 10/01/1997 emis de COMISIA JUDETEANA DOLJ;	
B1	A1
Intabulare, drept de PROPRIETATE, dobandit prin Constituire, cota actuala 1/1, cota initiala 1/1 1) COTOVEANU RADU, LIPSA CNP	

C. Partea III. SARCINI .


Inscrieri privind dezmembramintele dreptului de proprietate, drepturi reale de garanție și sarcini	Referințe
NU SUNT	

Anexa Nr. 1 La Partea I

Teren

Nr cadastral	Suprafața (mp)*	Observații / Referințe
	10.000	

* Suprafața este determinată în planul de proiecție Stereo 70.



Date referitoare la teren

Crt	Categorie folosință	Intra vilan	Suprafața (mp)	Tarla	Parcelă	Nr. topo	Observații / Referințe
1	arabil	NU	10.000	54	125	-	

Lungime Segmente

1) Valorile lungimilor segmentelor sunt obținute din proiecție în plan.

Punct început	X / Y	Punct sfârșit	X / Y	Lungime segment (** (m)
1	349.692,236 284.580,121	2	349.691,876 284.564,894	15.231
2	349.691,876 284.564,894	3	350.348,104 284.551,451	656.366
3	350.348,104 284.551,451	4	350.348,855 284.566,67	15.238
4	350.348,855 284.566,67	1	349.692,236 284.580,121	656.757

**** Lungimile segmentelor sunt determinate în planul de proiecție Stereo 70 și sunt rotunjite la 1 milimetru.**

***** Distanța dintre puncte este formată din segmente cumulate ce sunt mai mici decât valoarea 1 milimetru.**

**DATE DESPRE IMOBILUL NR. 5221**

Oficiul de Cadastru și Publicitate Imobiliară DOLJ
Biroul de Cadastru și Publicitate Imobiliară Craiova

A. Partea I. Descrierea imobilului

TEREN Extravilan

Adresa: Jud. Dolj, T 54, P 122

Nr. Crt	Nr cadastral Nr. topografic	Suprafața* (mp)	Observații / Referințe
A1		6.015	Sector cadastral:16 Teren neimprejmuit;

B. Partea II. Proprietari și acte

Inscrieri privitoare la dreptul de proprietate și alte drepturi reale	Referințe
0 / 19/05/2022	
Act Administrativ nr. TDP:1111-58820, din 04/01/1995 emis de COMISIA JUDETEANA DOLJ;	
B1	A1
Intabulare, drept de PROPRIETATE, dobândit prin Reconstituire, cota actuala 1/1, cota initiala 1/1 1) COMBEI ILIE, LIPSA CNP	

C. Partea III. SARCINI .


Inscrieri privind dezmembramintele dreptului de proprietate, drepturi reale de garanție și sarcini	Referințe
NU SUNT	

Anexa Nr. 1 La Partea I

Teren

Nr cadastral	Suprafața (mp)*	Observații / Referințe
	6.015	

* Suprafața este determinată în planul de proiecție Stereo 70.



Date referitoare la teren

Crt	Categorie folosință	Intra vilan	Suprafața (mp)	Tarla	Parcelă	Nr. topo	Observații / Referințe
1	arabil	NU	6.015	54	122	-	

Lungime Segmente

1) Valorile lungimilor segmentelor sunt obținute din proiecție în plan.

Punct început	X / Y	Punct sfârșit	X / Y	Lungime segment (** (m)
1	349.691,876 284.564,894	2	349.691,66 284.555,731	9.166
2	349.691,66 284.555,731	3	350.347,653 284.542,293	656.131
3	350.347,653 284.542,293	4	350.348,104 284.551,451	9.169
4	350.348,104 284.551,451	1	349.691,876 284.564,894	656.366

**** Lungimile segmentelor sunt determinate în planul de proiecție Stereo 70 și sunt rotunjite la 1 milimetru.**

***** Distanța dintre puncte este formată din segmente cumulate ce sunt mai mici decât valoarea 1 milimetru.**

**DATE DESPRE IMOBILUL NR. 5222**

Oficiul de Cadastru și Publicitate Imobiliară DOLJ
 Biroul de Cadastru și Publicitate Imobiliară Craiova

A. Partea I. Descrierea imobilului

TEREN Extravilan

Adresa: Jud. Dolj, T 54, P 123

Nr. Crt	Nr cadastral Nr. topografic	Suprafața* (mp)	Observații / Referințe
A1	32054	8.200	Sector cadastral:16 Teren neimprejmuit;

B. Partea II. Proprietari și acte

Inscrieri privitoare la dreptul de proprietate și alte drepturi reale	Referințe
99087 / 26/06/2017	
Act Notarial nr. CVC:2032, din 23/06/2017 emis de NP Budiana Ionut Razvan ;	
B1	A1
Intabulare, drept de PROPRIETATE, dobandit prin Conventie, cota actuala 1/1, cota initiala 1/1	
1) CAZAC GHEORGHE	
2) CAZAC VASILICA	

C. Partea III. SARCINI .


Inscrieri privind dezmembramintele dreptului de proprietate, drepturi reale de garanție și sarcini	Referințe
NU SUNT	

Anexa Nr. 1 La Partea I

Teren

Nr cadastral	Suprafața (mp)*	Observații / Referințe
32054	8.200	

* Suprafața este determinată în planul de proiecție Stereo 70.



Date referitoare la teren

Crt	Categorie folosință	Intra vilan	Suprafața (mp)	Tarla	Parcelă	Nr. topo	Observații / Referințe
1	arabil	NU	8.200	54	123	-	

Lungime Segmente

1) Valorile lungimilor segmentelor sunt obținute din proiecție în plan.

Punct început	X / Y	Punct sfârșit	X / Y	Lungime segment (** (m)
1	349.691,66 284.555,731	2	349.691,364 284.543,234	12.501
2	349.691,364 284.543,234	3	350.347,037 284.529,802	655.811
3	350.347,037 284.529,802	4	350.347,653 284.542,293	12.506
4	350.347,653 284.542,293	1	349.691,66 284.555,731	656.131

**** Lungimile segmentelor sunt determinate în planul de proiecție Stereo 70 și sunt rotunjite la 1 milimetru.**

***** Distanța dintre puncte este formată din segmente cumulate ce sunt mai mici decât valoarea 1 milimetru.**

**DATE DESPRE IMOBILUL NR. 5223**

Oficiul de Cadastru și Publicitate Imobiliară DOLJ
Biroul de Cadastru și Publicitate Imobiliară Craiova

A. Partea I. Descrierea imobilului

TEREN Extravilan

Adresa: Jud. Dolj, T 54, P 128

Nr. Crt	Nr cadastral Nr. topografic	Suprafața* (mp)	Observații / Referințe
A1		5.500	Sector cadastral:16 Teren neimprejmuit;

B. Partea II. Proprietari și acte

Inscrieri privitoare la dreptul de proprietate și alte drepturi reale	Referințe
0 / 19/05/2022	
Hotarare Judecatoreasca nr. SC:1745, din 11/10/2011 emis de JUDECATORIA CALAFAT;	
B1	Intabulare, drept de PROPRIETATE, dobandit prin Hotarare Judecatoreasca, cota actuala 1/1, cota initiala 1/1 1) CAZAC GHEORGHE, LIPSA CNP
	A1

C. Partea III. SARCINI .

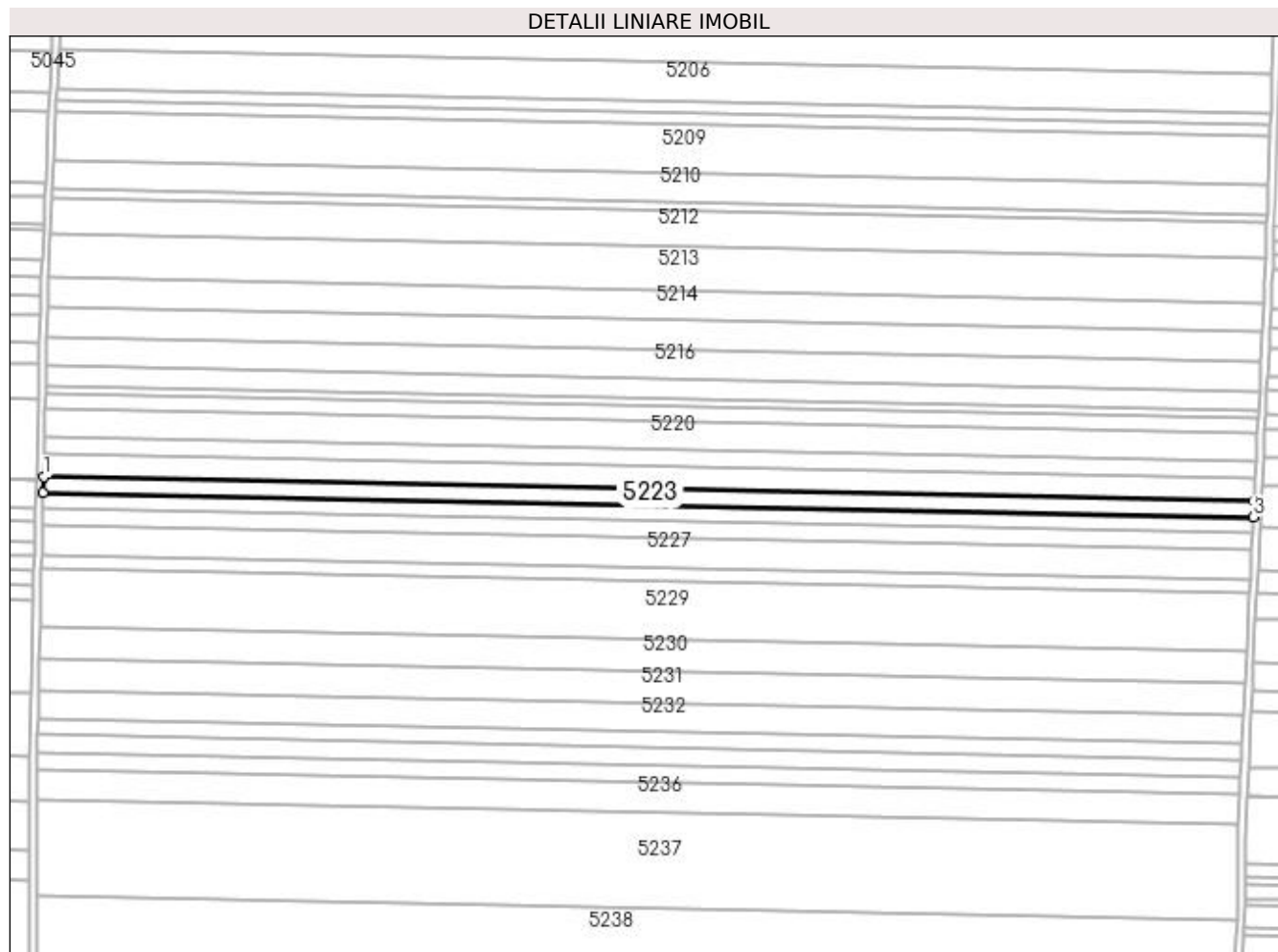
Inscrieri privind dezmembramintele dreptului de proprietate, drepturi reale de garanție și sarcini	Referințe
NU SUNT	

Anexa Nr. 1 La Partea I

Teren

Nr cadastral	Suprafața (mp)*	Observații / Referințe
	5.500	

* Suprafața este determinată în planul de proiecție Stereo 70.



Date referitoare la teren

Crt	Categorie folosință	Intra vilan	Suprafața (mp)	Tarla	Parcelă	Nr. topo	Observații / Referințe
1	arabil	NU	5.500	54	128	-	

Lungime Segmente

1) Valorile lungimilor segmentelor sunt obținute din proiecție în plan.

Punct început	X / Y	Punct sfârșit	X / Y	Lungime segment (** (m)
1	349.691,364 284.543,234	2	349.691,166 284.534,848	8.388
2	349.691,166 284.534,848	3	350.346,623 284.521,421	655.595
3	350.346,623 284.521,421	4	350.347,037 284.529,802	8.391
4	350.347,037 284.529,802	1	349.691,364 284.543,234	655.811

**** Lungimile segmentelor sunt determinate în planul de proiecție Stereo 70 și sunt rotunjite la 1 milimetru.**

***** Distanța dintre puncte este formată din segmente cumulate ce sunt mai mici decât valoarea 1 milimetru.**

**DATE DESPRE IMOBILUL NR. 5224**

Oficiul de Cadastru și Publicitate Imobiliară DOLJ
Biroul de Cadastru și Publicitate Imobiliară Craiova

A. Partea I. Descrierea imobilului

TEREN Extravilan

Adresa: Jud. Dolj, T 54, P 129

Nr. Crt	Nr cadastral Nr. topografic	Suprafața* (mp)	Observații / Referințe
A1		642	Sector cadastral:16 Teren neimprejmuit;

B. Partea II. Proprietari și acte

Inscrieri privitoare la dreptul de proprietate și alte drepturi reale	Referințe
0 / 19/05/2022	
Hotarare Judecatoreasca nr. SC:244, din 30/01/2014 emis de JUDECATORIA CALAFAT;	
B1	Intabulare, drept de PROPRIETATE, dobandit prin Hotarare Judecatoreasca, cota actuala 1/1, cota initiala 1/1 1) NEAGOE GHEORGHE, LIPSA CNP
	A1


C. Partea III. SARCINI .

Inscrieri privind dezmembramintele dreptului de proprietate, drepturi reale de garanție și sarcini	Referințe
NU SUNT	

Anexa Nr. 1 La Partea I**Teren**

Nr cadastral	Suprafața (mp)*	Observații / Referințe
	642	

* Suprafața este determinată în planul de proiecție Stereo 70.

**Date referitoare la teren**

Crt	Categorie folosință	Intra vilan	Suprafața (mp)	Tarla	Parcelă	Nr. topo	Observații / Referințe
1	arabil	NU	642	54	129	-	

Lungime Segmente

1) Valorile lungimilor segmentelor sunt obținute din proiecție în plan.

Punct început	X / Y	Punct sfârșit	X / Y	Lungime segment (** (m)
1	349.691,166 284.534,848	2	349.691,143 284.533,869	0.979
2	349.691,143 284.533,869	3	350.346,575 284.520,443	655.569
3	350.346,575 284.520,443	4	350.346,623 284.521,421	0.979
4	350.346,623 284.521,421	1	349.691,166 284.534,848	655.595

**** Lungimile segmentelor sunt determinate în planul de proiecție Stereo 70 și sunt rotunjite la 1 milimetru.**

***** Distanța dintre puncte este formată din segmente cumulate ce sunt mai mici decât valoarea 1 milimetru.**

**DATE DESPRE IMOBILUL NR. 5225**

Oficiul de Cadastru și Publicitate Imobiliară DOLJ
Biroul de Cadastru și Publicitate Imobiliară Craiova

A. Partea I. Descrierea imobilului

TEREN Extravilan

Adresa: Jud. Dolj, T 54, P 130

Nr. Crt	Nr cadastral Nr. topografic	Suprafața* (mp)	Observații / Referințe
A1		5.000	Sector cadastral:16 Teren neimprejmuit;

B. Partea II. Proprietari și acte

Inscrieri privitoare la dreptul de proprietate și alte drepturi reale	Referințe
0 / 19/05/2022	
Hotarare Judecatoreasca nr. SC:17, din 13/01/2014 emis de JUDECATORIA CALAFAT;	
B1	Intabulare, drept de PROPRIETATE, dobandit prin Hotarare Judecatoreasca, cota actuala 1/1, cota initiala 1/1 1) NEAGOE GHEORGHE, LIPSA CNP
	A1

C. Partea III. SARCINI .


Inscrieri privind dezmembramintele dreptului de proprietate, drepturi reale de garanție și sarcini	Referințe
NU SUNT	

Anexa Nr. 1 La Partea I

Teren

Nr cadastral	Suprafața (mp)*	Observații / Referințe
	5.000	

* Suprafața este determinată în planul de proiecție Stereo 70.



Date referitoare la teren

Crt	Categorie folosință	Intra vilan	Suprafața (mp)	Tarla	Parcelă	Nr. topo	Observații / Referințe
1	arabil	NU	5.000	54	130	-	

Lungime Segmente

1) Valorile lungimilor segmentelor sunt obținute din proiecție în plan.

Punct început	X / Y	Punct sfârșit	X / Y	Lungime segment (** (m)
1	349.691,143 284.533,869	2	349.690,963 284.526,243	7.628
2	349.690,963 284.526,243	3	350.346,199 284.512,821	655.373
3	350.346,199 284.512,821	4	350.346,575 284.520,443	7.631
4	350.346,575 284.520,443	1	349.691,143 284.533,869	655.569

**** Lungimile segmentelor sunt determinate în planul de proiecție Stereo 70 și sunt rotunjite la 1 milimetru.**

***** Distanța dintre puncte este formată din segmente cumulate ce sunt mai mici decât valoarea 1 milimetru.**

**DATE DESPRE IMOBILUL NR. 5226**

Oficiul de Cadastru și Publicitate Imobiliară DOLJ
Biroul de Cadastru și Publicitate Imobiliară Craiova

A. Partea I. Descrierea imobilului

TEREN Extravilan

Adresa: Jud. Dolj, T 54, P 127

Nr. Crt	Nr cadastral Nr. topografic	Suprafața* (mp)	Observații / Referințe
A1		5.900	Sector cadastral:16 Teren neimprejmuit;

B. Partea II. Proprietari și acte

Inscrieri privitoare la dreptul de proprietate și alte drepturi reale	Referințe
0 / 19/05/2022	
Act Administrativ nr. TDP:4164, din 27/08/2004 emis de COMISIA JUDETEANA DOLJ;	
B1	A1
Intabulare, drept de PROPRIETATE, dobandit prin Reconstituire, cota actuala 1/1, cota initiala 1/1 1) BRANDIBUR VASILE , LIPSA CNP	

C. Partea III. SARCINI .

Inscrieri privind dezmembramintele dreptului de proprietate, drepturi reale de garanție și sarcini	Referințe
NU SUNT	


Anexa Nr. 1 La Partea I

Teren

Nr cadastral	Suprafața (mp)*	Observații / Referințe
	5.900	

* Suprafața este determinată în planul de proiecție Stereo 70.

DETALII LINIARE IMOBIL



Date referitoare la teren

Crt	Categorie folosință	Intra vilan	Suprafața (mp)	Tarla	Parcelă	Nr. topo	Observații / Referințe
1	arabil	NU	5.900	54	127	-	

Lungime Segmente

1) Valorile lungimilor segmentelor sunt obținute din proiecție în plan.

Punct început	X / Y	Punct sfârșit	X / Y	Lungime segment (** (m)
1	349.690,963 284.526,243	2	349.690,75 284.517,242	9.004
2	349.690,75 284.517,242	3	350.345,756 284.503,824	655.143
3	350.345,756 284.503,824	4	350.346,199 284.512,821	9.008
4	350.346,199 284.512,821	1	349.690,963 284.526,243	655.373

**** Lungimile segmentelor sunt determinate în planul de proiecție Stereo 70 și sunt rotunjite la 1 milimetru.**

***** Distanța dintre puncte este formată din segmente cumulate ce sunt mai mici decât valoarea 1 milimetru.**

**DATE DESPRE IMOBILUL NR. 5227**

Oficiul de Cadastru și Publicitate Imobiliară DOLJ
Biroul de Cadastru și Publicitate Imobiliară Craiova

A. Partea I. Descrierea imobilului

TEREN Extravilan

Adresa: Jud. Dolj, T 54, P 132

Nr. Crt	Nr cadastral Nr. topografic	Suprafața* (mp)	Observații / Referințe
A1		10.500	Sector cadastral:16 Teren neimprejmuit;

B. Partea II. Proprietari și acte

Inscrieri privitoare la dreptul de proprietate și alte drepturi reale	Referințe
0 / 19/05/2022	
Act Administrativ nr. TDP:895-59573, din 10/05/1994 emis de COMISIA JUDETEANA DOLJ;	
B1	A1
Intabulare, drept de PROPRIETATE, dobândit prin Reconstituire, cota actuala 1/1, cota initiala 1/1 1) ANGHEL ANA, LIPSA CNP	

C. Partea III. SARCINI .


Inscrieri privind dezmembramintele dreptului de proprietate, drepturi reale de garanție și sarcini	Referințe
NU SUNT	

Anexa Nr. 1 La Partea I

Teren

Nr cadastral	Suprafața (mp)*	Observații / Referințe
	10.500	

* Suprafața este determinată în planul de proiecție Stereo 70.



Date referitoare la teren

Crt	Categorie folosință	Intra vilan	Suprafața (mp)	Tarla	Parcelă	Nr. topo	Observații / Referințe
1	arabil	NU	10.500	54	132	-	

Lungime Segmente

1) Valorile lungimilor segmentelor sunt obținute din proiecție în plan.

Punct început	X / Y	Punct sfârșit	X / Y	Lungime segment (** (m)
1	349.690,75 284.517,242	2	349.690,371 284.501,214	16.032
2	349.690,371 284.501,214	3	350.344,966 284.487,804	654.732
3	350.344,966 284.487,804	4	350.345,756 284.503,824	16.039
4	350.345,756 284.503,824	1	349.690,75 284.517,242	655.143

**** Lungimile segmentelor sunt determinate în planul de proiecție Stereo 70 și sunt rotunjite la 1 milimetru.**

***** Distanța dintre puncte este formată din segmente cumulate ce sunt mai mici decât valoarea 1 milimetru.**

**DATE DESPRE IMOBILUL NR. 5228**

Oficiul de Cadastru și Publicitate Imobiliară DOLJ
Biroul de Cadastru și Publicitate Imobiliară Craiova

A. Partea I. Descrierea imobilului

TEREN Extravilan

Adresa: Jud. Dolj, T 54, P 133

Nr. Crt	Nr cadastral Nr. topografic	Suprafața* (mp)	Observații / Referințe
A1		5.000	Sector cadastral:16 Teren neimprejmuit;

B. Partea II. Proprietari și acte

Inscrieri privitoare la dreptul de proprietate și alte drepturi reale	Referințe
0 / 19/05/2022	
Act Administrativ nr. TDP:2304-19545, din 20/01/1997 emis de COMISIA JUDETEANA DOLJ;	
B1	A1
Intabulare, drept de PROPRIETATE, dobandit prin Reconstituire, cota actuala 1/1, cota initiala 1/1 1) DINU GHEORGHE, LIPSA CNP	

C. Partea III. SARCINI .

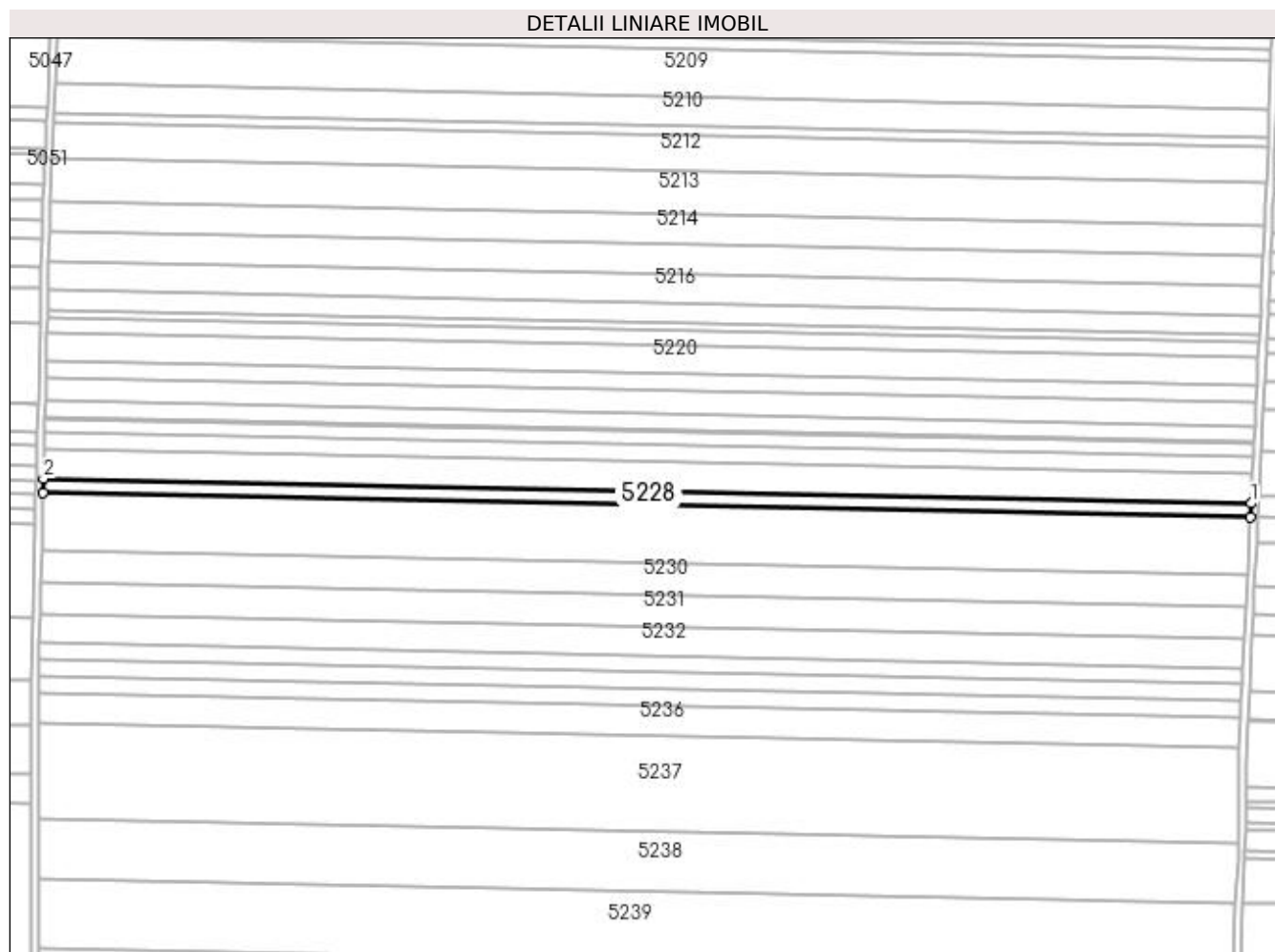
Inscrieri privind dezmembramintele dreptului de proprietate, drepturi reale de garanție și sarcini	Referințe
NU SUNT	

Anexa Nr. 1 La Partea I

Teren

Nr cadastral	Suprafața (mp)*	Observații / Referințe
	5.000	

* Suprafața este determinată în planul de proiecție Stereo 70.



Date referitoare la teren

Crt	Categorie folosință	Intra vilan	Suprafața (mp)	Tarla	Parcelă	Nr. topo	Observații / Referințe
1	arabil	NU	5.000	54	133	-	

Lungime Segmente

1) Valorile lungimilor segmentelor sunt obținute din proiecție în plan.

Punct început	X / Y	Punct sfârșit	X / Y	Lungime segment (** (m)
1	350.344,966 284.487,804	2	349.690,371 284.501,214	654.732
2	349.690,371 284.501,214	3	349.690,191 284.493,578	7.638
3	349.690,191 284.493,578	4	350.344,589 284.480,173	654.535
4	350.344,589 284.480,173	1	350.344,966 284.487,804	7.64

**** Lungimile segmentelor sunt determinate în planul de proiecție Stereo 70 și sunt rotunjite la 1 milimetru.**

***** Distanța dintre puncte este formată din segmente cumulate ce sunt mai mici decât valoarea 1 milimetru.**

**DATE DESPRE IMOBILUL NR. 5229**

Oficiul de Cadastru și Publicitate Imobiliară DOLJ
Biroul de Cadastru și Publicitate Imobiliară Craiova

A. Partea I. Descrierea imobilului

TEREN Extravilan

Adresa: Jud. Dolj, T 54, P 133/1

Nr. Crt	Nr cadastral Nr. topografic	Suprafața* (mp)	Observații / Referințe
A1		20.500	Sector cadastral:16 Teren neimprejmuit;

B. Partea II. Proprietari și acte

Inscrieri privitoare la dreptul de proprietate și alte drepturi reale	Referințe
0 / 19/05/2022	
Act Administrativ nr. TDP:1119-58820, din 04/01/1995 emis de COMISIA JUDETEANA DOLJ;	
B1	A1
Intabulare, drept de PROPRIETATE, dobândit prin Reconstituire, cota actuala 1/1, cota initiala 1/1 1) DINU GHEORGHE, LIPSA CNP	

C. Partea III. SARCINI .

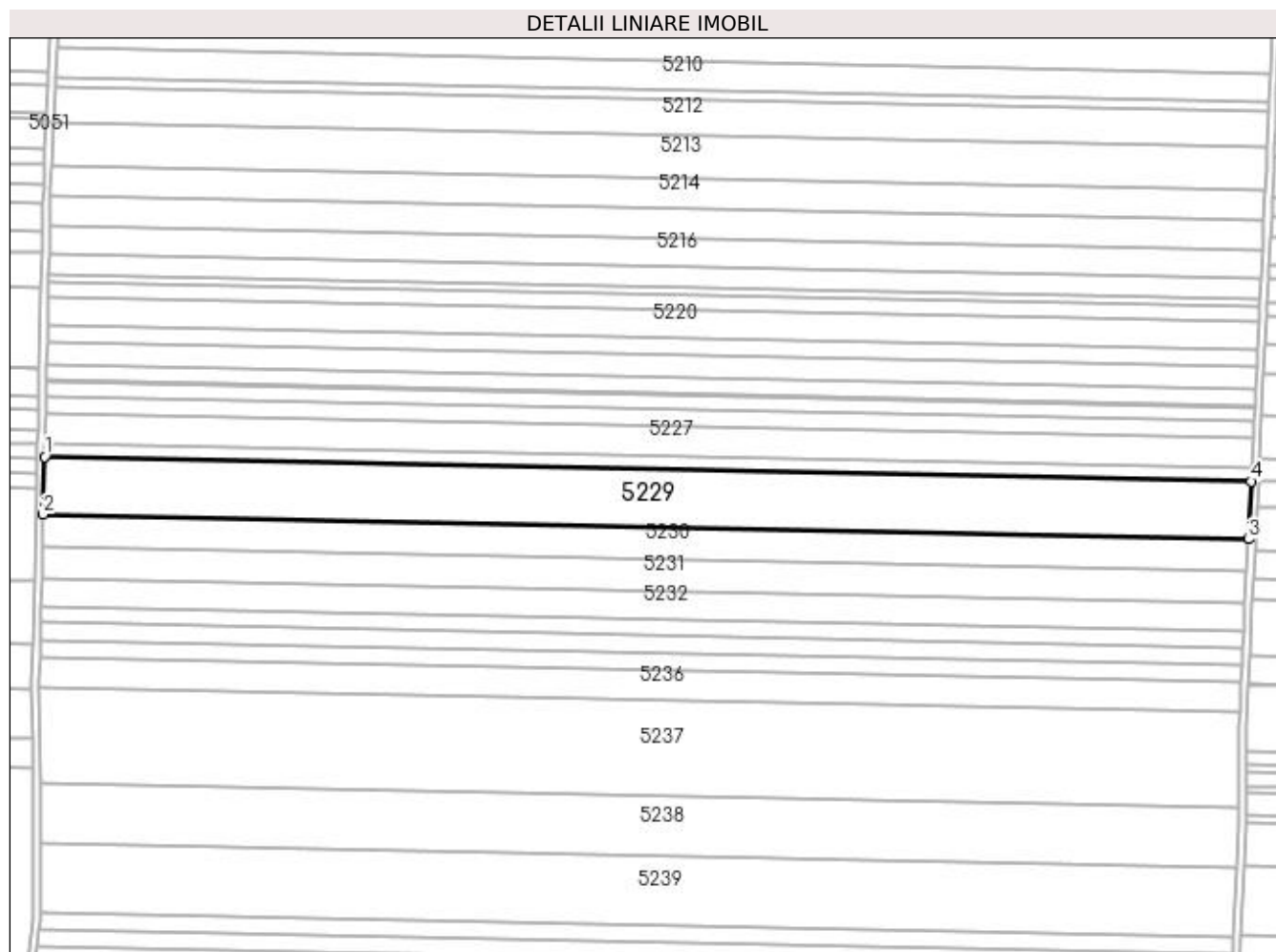
Inscrieri privind dezmembramintele dreptului de proprietate, drepturi reale de garanție și sarcini	Referințe
NU SUNT	

Anexa Nr. 1 La Partea I

Teren

Nr cadastral	Suprafața (mp)*	Observații / Referințe
	20.500	

* Suprafața este determinată în planul de proiecție Stereo 70.



Date referitoare la teren

Crt	Categorie folosință	Intra vilan	Suprafața (mp)	Tarla	Parcelă	Nr. topo	Observații / Referințe
1	arabil	NU	20.500	54	133/1	-	

Lungime Segmente

1) Valorile lungimilor segmentelor sunt obținute din proiecție în plan.

Punct început	X / Y	Punct sfârșit	X / Y	Lungime segment (** (m)
1	349.690,191 284.493,578	2	349.689,451 284.462,248	31.339
2	349.689,451 284.462,248	3	350.343,045 284.448,859	653.731
3	350.343,045 284.448,859	4	350.344,589 284.480,173	31.352
4	350.344,589 284.480,173	1	349.690,191 284.493,578	654.535

**** Lungimile segmentelor sunt determinate în planul de proiecție Stereo 70 și sunt rotunjite la 1 milimetru.**

***** Distanța dintre puncte este formată din segmente cumulate ce sunt mai mici decât valoarea 1 milimetru.**

**DATE DESPRE IMOBILUL NR. 5230**

Oficiul de Cadastru și Publicitate Imobiliară DOLJ
Biroul de Cadastru și Publicitate Imobiliară Craiova

A. Partea I. Descrierea imobilului

TEREN Extravilan

Adresa: Jud. Dolj, T 54, P 130

Nr. Crt	Nr cadastral Nr. topografic	Suprafața* (mp)	Observații / Referințe
A1		11.200	Sector cadastral:16 Teren neimprejmuit;

B. Partea II. Proprietari și acte

Inscrieri privitoare la dreptul de proprietate și alte drepturi reale	Referințe
0 / 19/05/2022	
Hotarare Judecatoreasca nr. SC:733, din 27/03/2014 emis de JUDECATORIA CALAFAT;	
B1	Intabulare, drept de PROPRIETATE, dobandit prin Hotarare Judecatoreasca, cota actuala 1/1, cota initiala 1/1 1) NEAGOE STEFAN, LIPSA CNP
	A1

C. Partea III. SARCINI .


Inscrieri privind dezmembramintele dreptului de proprietate, drepturi reale de garanție și sarcini	Referințe
NU SUNT	

Anexa Nr. 1 La Partea I

Teren

Nr cadastral	Suprafața (mp)*	Observații / Referințe
	11.200	

* Suprafața este determinată în planul de proiecție Stereo 70.



Date referitoare la teren

Crt	Categorie folosință	Intra vilan	Suprafața (mp)	Tarla	Parcelă	Nr. topo	Observații / Referințe
1	arabil	NU	11.200	54	130	-	

Lungime Segmente

1) Valorile lungimilor segmentelor sunt obținute din proiecție în plan.

Punct început	X / Y	Punct sfârșit	X / Y	Lungime segment (** (m)
1	349.689,451 284.462,248	2	349.689,046 284.445,114	17.139
2	349.689,046 284.445,114	3	350.342,2 284.431,734	653.291
3	350.342,2 284.431,734	4	350.343,045 284.448,859	17.146
4	350.343,045 284.448,859	1	349.689,451 284.462,248	653.731

**** Lungimile segmentelor sunt determinate în planul de proiecție Stereo 70 și sunt rotunjite la 1 milimetru.**

***** Distanța dintre puncte este formată din segmente cumulate ce sunt mai mici decât valoarea 1 milimetru.**

**DATE DESPRE IMOBILUL NR. 5231**

Oficiul de Cadastru și Publicitate Imobiliară DOLJ
Biroul de Cadastru și Publicitate Imobiliară Craiova

A. Partea I. Descrierea imobilului

TEREN Extravilan

Adresa: Jud. Dolj, T 54, P 135

Nr. Crt	Nr cadastral Nr. topografic	Suprafața* (mp)	Observații / Referințe
A1		11.622	Sector cadastral:16 Teren neimprejmuit;

B. Partea II. Proprietari și acte

Inscrieri privitoare la dreptul de proprietate și alte drepturi reale	Referințe
0 / 19/05/2022	
Act Notarial nr. CM:26, din 03/08/2016 emis de NP CERBEANU IULIA-MONICA;	
B1	A1
Intabulare, drept de PROPRIETATE, dobandit prin Succesiune, cota actuala 1/1, cota initiala 1/1 1) RACHELLI ANGELA	

C. Partea III. SARCINI .


Inscrieri privind dezmembramintele dreptului de proprietate, drepturi reale de garanție și sarcini	Referințe
NU SUNT	

Anexa Nr. 1 La Partea I

Teren

Nr cadastral	Suprafața (mp)*	Observații / Referințe
	11.622	

* Suprafața este determinată în planul de proiecție Stereo 70.



Date referitoare la teren

Crt	Categorie folosință	Intra vilan	Suprafața (mp)	Tarla	Parcelă	Nr. topo	Observații / Referințe
1	arabil	NU	11.622	54	135	-	

Lungime Segmente

1) Valorile lungimilor segmentelor sunt obținute din proiecție în plan.

Punct început	X / Y	Punct sfârșit	X / Y	Lungime segment (** (m)
1	349.689,046 284.445,114	2	349.688,626 284.427,323	17.796
2	349.688,626 284.427,323	3	350.341,323 284.413,952	652.834
3	350.341,323 284.413,952	4	350.342,2 284.431,734	17.804
4	350.342,2 284.431,734	1	349.689,046 284.445,114	653.291

**** Lungimile segmentelor sunt determinate în planul de proiecție Stereo 70 și sunt rotunjite la 1 milimetru.**

***** Distanța dintre puncte este formată din segmente cumulate ce sunt mai mici decât valoarea 1 milimetru.**

**DATE DESPRE IMOBILUL NR. 5232**

Oficiul de Cadastru și Publicitate Imobiliară DOLJ
Biroul de Cadastru și Publicitate Imobiliară Craiova

A. Partea I. Descrierea imobilului

TEREN Extravilan

Adresa: Jud. Dolj, T 54, P 133

Nr. Crt	Nr cadastral Nr. topografic	Suprafața* (mp)	Observații / Referințe
A1		10.000	Sector cadastral:16 Teren neimprejmuit;

B. Partea II. Proprietari și acte

Inscrieri privitoare la dreptul de proprietate și alte drepturi reale	Referințe
0 / 19/05/2022	
Act Notarial nr. CONTRACT DE DONATIE:368, din 03/02/1998 emis de NP BELU AUREL;	
B1	A1
Intabulare, drept de PROPRIETATE, dobandit prin Conventie, cota actuala 1/1, cota initiala 1/1 1) NEAGOE STEFAN, LIPSA CNP	

C. Partea III. SARCINI .


Inscrieri privind dezmembramintele dreptului de proprietate, drepturi reale de garanție și sarcini	Referințe
NU SUNT	

Anexa Nr. 1 La Partea I

Teren

Nr cadastral	Suprafața (mp)*	Observații / Referințe
	10.000	

* Suprafața este determinată în planul de proiecție Stereo 70.



Date referitoare la teren

Crt	Categorie folosință	Intra vilan	Suprafața (mp)	Tarla	Parcelă	Nr. topo	Observații / Referințe
1	arabil	NU	10.000	54	133	-	

Lungime Segmente

1) Valorile lungimilor segmentelor sunt obținute din proiecție în plan.

Punct început	X / Y	Punct sfârșit	X / Y	Lungime segment (** (m)
1	349.688,626 284.427,323	2	349.688,264 284.412,005	15.322
2	349.688,264 284.412,005	3	350.340,568 284.398,642	652.441
3	350.340,568 284.398,642	4	350.341,323 284.413,952	15.329
4	350.341,323 284.413,952	1	349.688,626 284.427,323	652.834

**** Lungimile segmentelor sunt determinate în planul de proiecție Stereo 70 și sunt rotunjite la 1 milimetru.**

***** Distanța dintre puncte este formată din segmente cumulate ce sunt mai mici decât valoarea 1 milimetru.**

**DATE DESPRE IMOBILUL NR. 5233**

Oficiul de Cadastru și Publicitate Imobiliară DOLJ
Biroul de Cadastru și Publicitate Imobiliară Craiova

A. Partea I. Descrierea imobilului

TEREN Extravilan

Adresa: Jud. Dolj, T 54, P 133

Nr. Crt	Nr cadastral Nr. topografic	Suprafața* (mp)	Observații / Referințe
A1		Din acte: 15.500 Masurata: 5.500	Sector cadastral:16 Teren neimprejmuț; 10000 MP AU FOST INSTRAINATI PRIN CD 368/03.02.1998;

B. Partea II. Proprietari și acte

Inscrieri privitoare la dreptul de proprietate și alte drepturi reale		Referințe
0 / 19/05/2022		
Act Administrativ nr. TDP:2615-47996, din 01/08/1997 emis de COMISIA JUDETEANA DOLJ;		
B1	Intabulare, drept de PROPRIETATE, dobândit prin Reconstituire, cota actuala 1/1, cota initiala 1/1 1) ANGHEL GHEORGHE, LIPSA CNP	A1


C. Partea III. SARCINI .

Inscrieri privind dezmembramintele dreptului de proprietate, drepturi reale de garanție și sarcini	Referințe
NU SUNT	

Anexa Nr. 1 La Partea I**Teren**

Nr cadastral	Suprafața (mp)*	Observații / Referințe
	Din acte: 15.500 Masurata: 5.500	10000 MP AU FOST INSTRAINATI PRIN CD 368/03.02.1998;

* Suprafața este determinată în planul de proiecție Stereo 70.

DETALII LINIARE IMOBIL**Date referitoare la teren**

Crt	Categorie folosință	Intra vilan	Suprafața (mp)	Tarla	Parcelă	Nr. topo	Observații / Referințe
1	arabil	NU	5.500	54	133	-	

Lungime Segmente

1) Valorile lungimilor segmentelor sunt obținute din proiecție în plan.

Punct început	X / Y	Punct sfârșit	X / Y	Lungime segment (** (m)
1	349.688,264 284.412,005	2	349.688,065 284.403,576	8.431
2	349.688,065 284.403,576	3	350.340,153 284.390,217	652.225
3	350.340,153 284.390,217	4	350.340,568 284.398,642	8.435
4	350.340,568 284.398,642	1	349.688,264 284.412,005	652.441

**** Lungimile segmentelor sunt determinate în planul de proiecție Stereo 70 și sunt rotunjite la 1 milimetru.**

***** Distanța dintre puncte este formată din segmente cumulate ce sunt mai mici decât valoarea 1 milimetru.**

**DATE DESPRE IMOBILUL NR. 5234**

Oficiul de Cadastru și Publicitate Imobiliară DOLJ
Biroul de Cadastru și Publicitate Imobiliară Craiova

A. Partea I. Descrierea imobilului

TEREN Extravilan

Adresa: Jud. Dolj, T 54, P 137

Nr. Crt	Nr cadastral Nr. topografic	Suprafața* (mp)	Observații / Referințe
A1		6.048	Sector cadastral:16 Teren neimprejmuit;

B. Partea II. Proprietari și acte

Inscrieri privitoare la dreptul de proprietate și alte drepturi reale		Referințe
0 / 19/05/2022		
Act Administrativ nr. TDP:2636-47996, din 04/12/1997 emis de COMISIA JUDETEANA DOLJ (CERTIF. DE DECES:DZ579967/17.07.2012;);		
B1	Intabulare, drept de PROPRIETATE, dobandit prin Reconstituire, cota actuala 1/1, cota initiala 1/1 1) STOIAN EUFROSINA , DECEDAT DEFUNCT:Da	A1

C. Partea III. SARCINI .

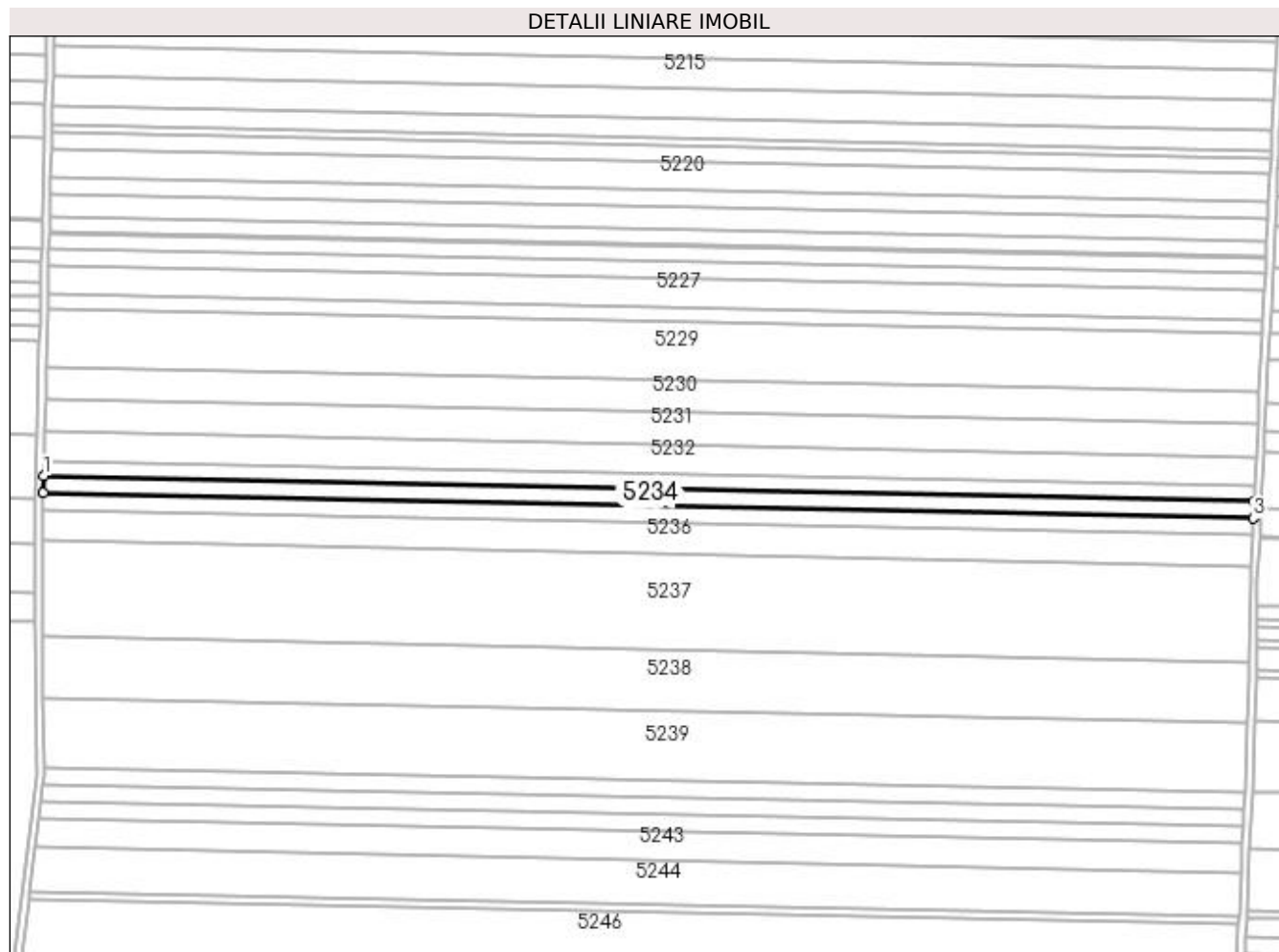
Inscrieri privind dezmembramintele dreptului de proprietate, drepturi reale de garanție și sarcini	Referințe
NU SUNT	

Anexa Nr. 1 La Partea I

Teren

Nr cadastral	Suprafața (mp)*	Observații / Referințe
	6.048	

* Suprafața este determinată în planul de proiecție Stereo 70.



Date referitoare la teren

Crt	Categorie folosință	Intra vilan	Suprafața (mp)	Tarla	Parcelă	Nr. topo	Observații / Referințe
1	arabil	NU	6.048	54	137	-	

Lungime Segmente

1) Valorile lungimilor segmentelor sunt obținute din proiecție în plan.

Punct început	X / Y	Punct sfârșit	X / Y	Lungime segment (** (m)
1	349.688,065 284.403,576	2	349.687,845 284.394,304	9.275
2	349.687,845 284.394,304	3	350.339,696 284.380,95	651.988
3	350.339,696 284.380,95	4	350.340,153 284.390,217	9.278
4	350.340,153 284.390,217	1	349.688,065 284.403,576	652.225

**** Lungimile segmentelor sunt determinate în planul de proiecție Stereo 70 și sunt rotunjite la 1 milimetru.**

***** Distanța dintre puncte este formată din segmente cumulate ce sunt mai mici decât valoarea 1 milimetru.**

**DATE DESPRE IMOBILUL NR. 5235**

Oficiul de Cadastru și Publicitate Imobiliară DOLJ
Biroul de Cadastru și Publicitate Imobiliară Craiova

A. Partea I. Descrierea imobilului

TEREN Extravilan

Adresa: Jud. Dolj, T 54, P 138

Nr. Crt	Nr cadastral Nr. topografic	Suprafața* (mp)	Observații / Referințe
A1		6.048	Sector cadastral:16 Teren neimprejmuit;

B. Partea II. Proprietari și acte

Inscrieri privitoare la dreptul de proprietate și alte drepturi reale	Referințe
0 / 19/05/2022	
Act Administrativ nr. TDP:2216-48388, din 09/01/1997 emis de COMISIA JUDETEANA DOLJ;	
B1	A1
Intabulare, drept de PROPRIETATE, dobandit prin Reconstituire, cota actuala 1/1, cota initiala 1/1 1) SIMA ION, LIPSA CNP	

C. Partea III. SARCINI .

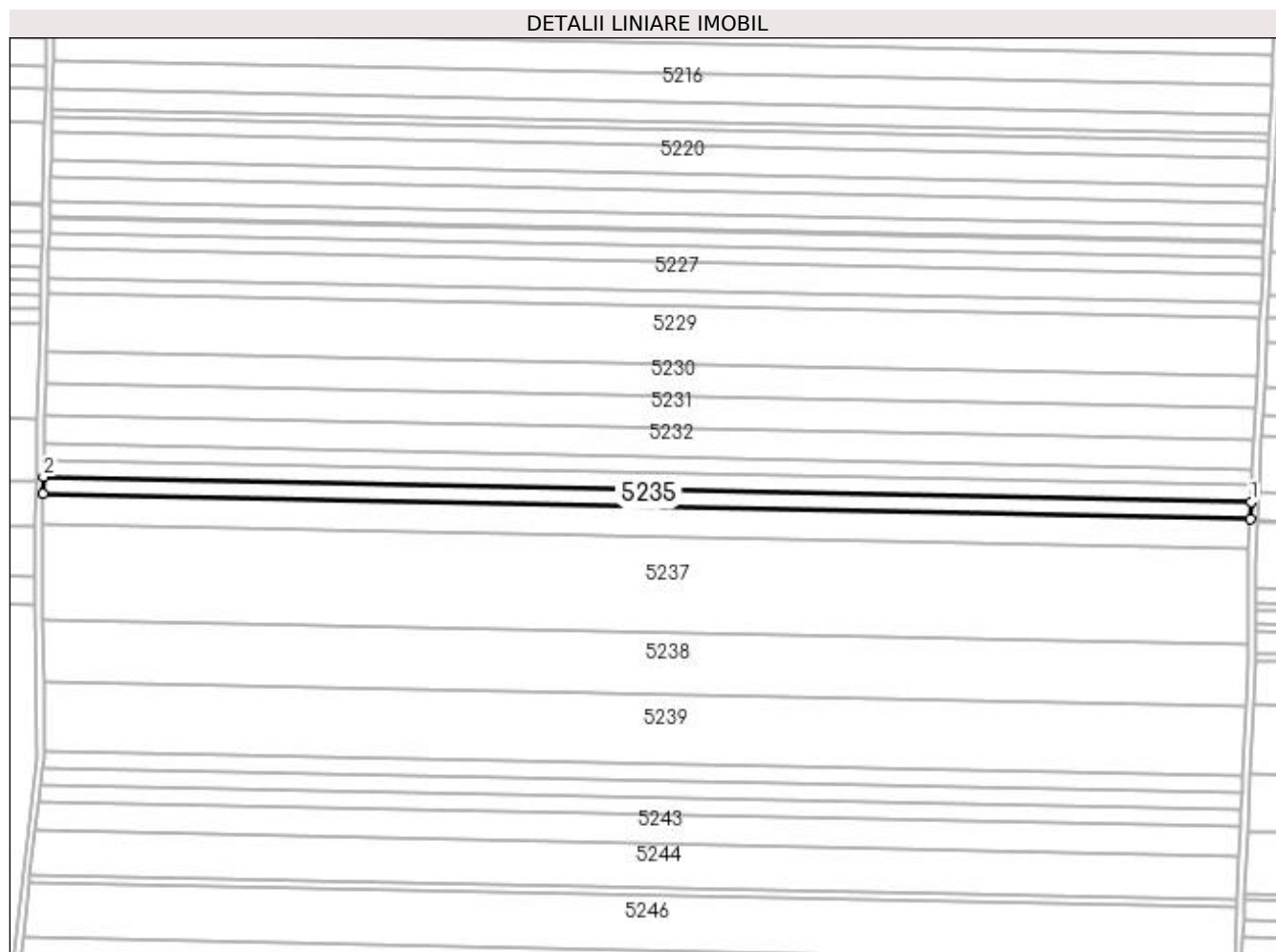
Inscrieri privind dezmembramintele dreptului de proprietate, drepturi reale de garanție și sarcini	Referințe
NU SUNT	

Anexa Nr. 1 La Partea I

Teren

Nr cadastral	Suprafața (mp)*	Observații / Referințe
	6.048	

* Suprafața este determinată în planul de proiecție Stereo 70.



Date referitoare la teren

Crt	Categorie folosință	Intra vilan	Suprafața (mp)	Tarla	Parcelă	Nr. topo	Observații / Referințe
1	arabil	NU	6.048	54	138	-	

Lungime Segmente

1) Valorile lungimilor segmentelor sunt obținute din proiecție în plan.

Punct început	X / Y	Punct sfârșit	X / Y	Lungime segment (** (m)
1	350.339,696 284.380,95	2	349.687,845 284.394,304	651.988
2	349.687,845 284.394,304	3	349.687,626 284.385,028	9.279
3	349.687,626 284.385,028	4	350.339,239 284.371,68	651.75
4	350.339,239 284.371,68	1	350.339,696 284.380,95	9.281

**** Lungimile segmentelor sunt determinate în planul de proiecție Stereo 70 și sunt rotunjite la 1 milimetru.**

***** Distanța dintre puncte este formată din segmente cumulate ce sunt mai mici decât valoarea 1 milimetru.**

**DATE DESPRE IMOBILUL NR. 5236**

Oficiul de Cadastru și Publicitate Imobiliară DOLJ
Biroul de Cadastru și Publicitate Imobiliară Craiova

A. Partea I. Descrierea imobilului

TEREN Extravilan

Adresa: Jud. Dolj, T 54, P 139

Nr. Crt	Nr cadastral Nr. topografic	Suprafața* (mp)	Observații / Referințe
A1		10.712	Sector cadastral:16 Teren neimprejmuit;

B. Partea II. Proprietari și acte

Inscrieri privitoare la dreptul de proprietate și alte drepturi reale	Referințe
0 / 19/05/2022	
Act Administrativ nr. TDP:2767-59334, din 20/01/1999 emis de COMISIA JUDETEANA DOLJ;	
B1	A1
Intabulare, drept de PROPRIETATE, dobandit prin Reconstituire, cota actuala 1/1, cota initiala 1/1 1) TOMA FLOAREA, LIPSA CNP	


C. Partea III. SARCINI .

Inscrieri privind dezmembramintele dreptului de proprietate, drepturi reale de garanție și sarcini	Referințe
NU SUNT	

Anexa Nr. 1 La Partea I**Teren**

Nr cadastral	Suprafața (mp)*	Observații / Referințe
	10.712	

* Suprafața este determinată în planul de proiecție Stereo 70.

DETALII LINIARE IMOBIL**Date referitoare la teren**

Crt	Categorie folosință	Intra vilan	Suprafața (mp)	Tarla	Parcelă	Nr. topo	Observații / Referințe
1	arabil	NU	10.712	54	139	-	

Lungime Segmente

1) Valorile lungimilor segmentelor sunt obținute din proiecție în plan.

Punct început	X / Y	Punct sfârșit	X / Y	Lungime segment (** (m)
1	349.687,626 284.385,028	2	349.687,332 284.372,577	12.454
2	349.687,332 284.372,577	3	349.687,354 284.368,589	3.988
3	349.687,354 284.368,589	4	350.338,429 284.355,251	651.212
4	350.338,429 284.355,251	5	350.339,239 284.371,68	16.449
5	350.339,239 284.371,68	1	349.687,626 284.385,028	651.75

**** Lungimile segmentelor sunt determinate în planul de proiecție Stereo 70 și sunt rotunjite la 1 milimetru.**

***** Distanța dintre puncte este formată din segmente cumulate ce sunt mai mici decât valoarea 1 milimetru.**

**DATE DESPRE IMOBILUL NR. 5237**

Oficiul de Cadastru și Publicitate Imobiliară DOLJ
Biroul de Cadastru și Publicitate Imobiliară Craiova

A. Partea I. Descrierea imobilului

TEREN Extravilan

Adresa: Jud. Dolj, T 54, P 140

Nr. Crt	Nr cadastral Nr. topografic	Suprafața* (mp)	Observații / Referințe
A1	33966	33.600	Sector cadastral:16 Teren neimprejmuit;

B. Partea II. Proprietari și acte

Inscrieri privitoare la dreptul de proprietate și alte drepturi reale		Referințe
47479 / 16/03/2022		
Act Notarial nr. CM:86, din 28/04/2015 emis de NP Budiana Ionut Razvan (act administrativ nr TDP 2217-48388 din 09.01.1997, emis de COMISIA JUDETEANA DOLJ);		
B1	Intabulare, drept de PROPRIETATE, dobandit prin Succesiune, cota actuala 1/1, cota initiala 1/1 1) MIRICA ION	A1

C. Partea III. SARCINI .

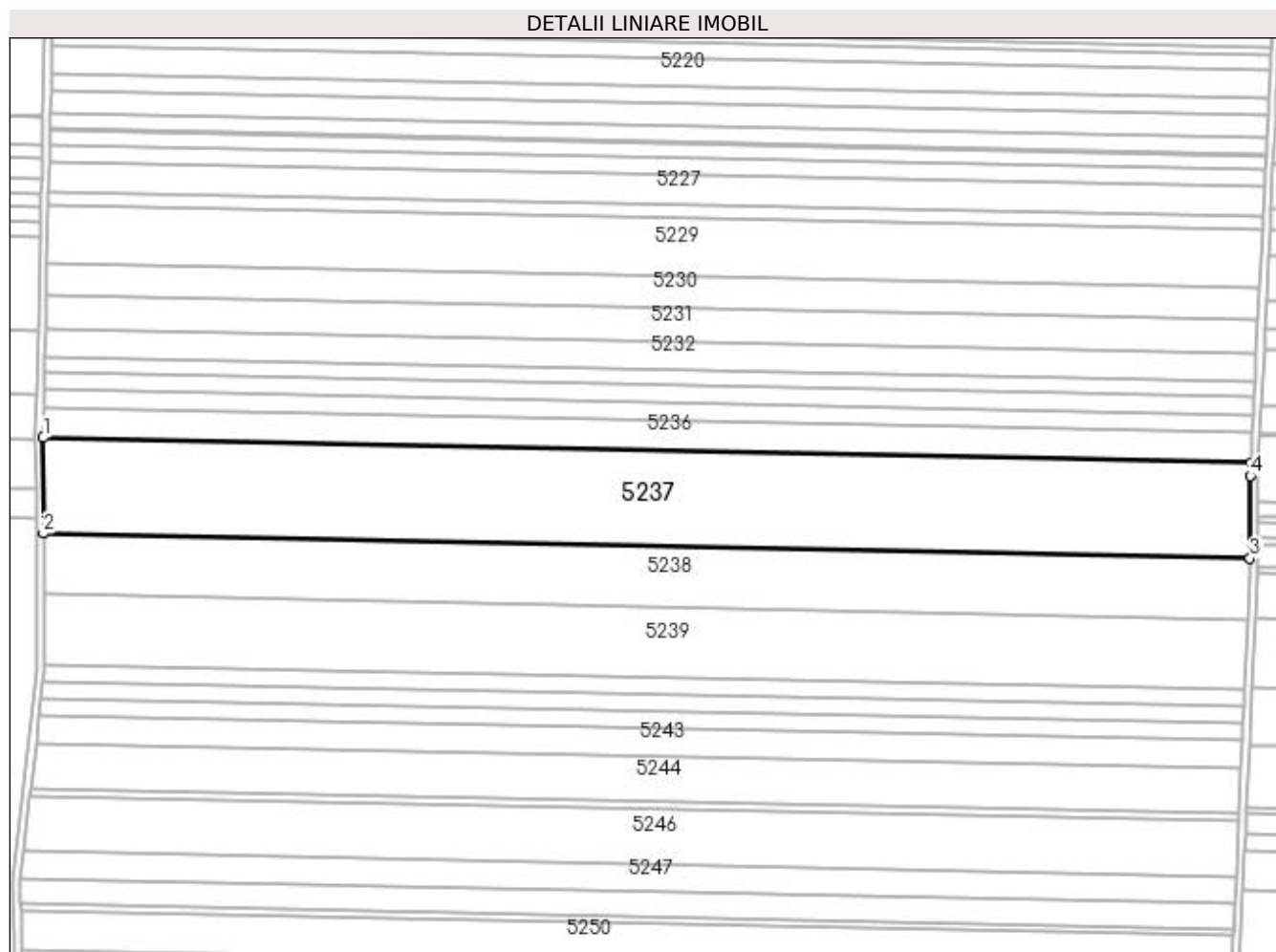
Inscrieri privind dezmembramintele dreptului de proprietate, drepturi reale de garanție și sarcini	Referințe
NU SUNT	

Anexa Nr. 1 La Partea I

Teren

Nr cadastral	Suprafața (mp)*	Observații / Referințe
33966	33.600	

* Suprafața este determinată în planul de proiecție Stereo 70.



Date referitoare la teren

Crt	Categorie folosință	Intra vilan	Suprafața (mp)	Tarla	Parcelă	Nr. topo	Observații / Referințe
1	arabil	NU	33.600	54	140	-	

Lungime Segmente

1) Valorile lungimilor segmentelor sunt obținute din proiecție în plan.

Punct început	X / Y	Punct sfârșit	X / Y	Lungime segment (** (m)
1	349.687,354 284.368,589	2	349.687,635 284.316,93	51.66
2	349.687,635 284.316,93	3	350.337,805 284.303,611	650.306
3	350.337,805 284.303,611	4	350.338,069 284.347,965	44.355
4	350.338,069 284.347,965	5	350.338,429 284.355,251	7.295
5	350.338,429 284.355,251	1	349.687,354 284.368,589	651.212

**** Lungimile segmentelor sunt determinate în planul de proiecție Stereo 70 și sunt rotunjite la 1 milimetru.**

***** Distanța dintre puncte este formată din segmente cumulate ce sunt mai mici decât valoarea 1 milimetru.**

**DATE DESPRE IMOBILUL NR. 5238**

Oficiul de Cadastru și Publicitate Imobiliară DOLJ
Biroul de Cadastru și Publicitate Imobiliară Craiova

A. Partea I. Descrierea imobilului

TEREN Extravilan

Adresa: Jud. Dolj, T 54, P 141

Nr. Crt	Nr cadastral Nr. topografic	Suprafața* (mp)	Observații / Referințe
A1		21.307	Sector cadastral:16 Teren neimprejmuit;

B. Partea II. Proprietari și acte

Inscrieri privitoare la dreptul de proprietate și alte drepturi reale	Referințe
0 / 19/05/2022	
Act Administrativ nr. TDP:2122-9685, din 08/01/1997 emis de COMISIA JUDETEANA DOLJ;	
B1	A1
Intabulare, drept de PROPRIETATE, dobandit prin Reconstituire, cota actuala 1/1, cota initiala 1/1 1) CHELES GHEORGHE, LIPSA CNP	

C. Partea III. SARCINI .


Inscrieri privind dezmembramintele dreptului de proprietate, drepturi reale de garanție și sarcini	Referințe
NU SUNT	

Anexa Nr. 1 La Partea I

Teren

Nr cadastral	Suprafața (mp)*	Observații / Referințe
	21.307	

* Suprafața este determinată în planul de proiecție Stereo 70.



Date referitoare la teren

Crt	Categorie folosință	Intra vilan	Suprafața (mp)	Tarla	Parcelă	Nr. topo	Observații / Referințe
1	arabil	NU	21.307	54	141	-	

Lungime Segmente

1) Valorile lungimilor segmentelor sunt obținute din proiecție în plan.

Punct început	X / Y	Punct sfârșit	X / Y	Lungime segment (** (m)
1	349.687,635 284.316,93	2	349.687,813 284.284,129	32.801
2	349.687,813 284.284,129	3	350.336,708 284.270,836	649.031
3	350.336,708 284.270,836	4	350.337,749 284.294,242	23.429
4	350.337,749 284.294,242	5	350.337,805 284.303,611	9.369
5	350.337,805 284.303,611	1	349.687,635 284.316,93	650.306

**** Lungimile segmentelor sunt determinate în planul de proiecție Stereo 70 și sunt rotunjite la 1 milimetru.**

***** Distanța dintre puncte este formată din segmente cumulate ce sunt mai mici decât valoarea 1 milimetru.**

**DATE DESPRE IMOBILUL NR. 5239**

Oficiul de Cadastru și Publicitate Imobiliară DOLJ
Biroul de Cadastru și Publicitate Imobiliară Craiova

A. Partea I. Descrierea imobilului

TEREN Extravilan

Adresa: Jud. Dolj, T 54, P 142

Nr. Crt	Nr cadastral Nr. topografic	Suprafața* (mp)	Observații / Referințe
A1		24.472	Sector cadastral:16 Teren neimprejmuit;

B. Partea II. Proprietari și acte

Inscrieri privitoare la dreptul de proprietate și alte drepturi reale	Referințe
0 / 19/05/2022	
Act Administrativ nr. TDP:4178, din 17/09/2004 emis de COMISIA JUDETEANA DOLJ;	
B1	A1
Intabulare, drept de PROPRIETATE, dobândit prin Reconstituire, cota actuala 1/1, cota initiala 1/1 1) MIRICA MARIN , LIPSA CNP	

C. Partea III. SARCINI .


Inscrieri privind dezmembramintele dreptului de proprietate, drepturi reale de garanție și sarcini	Referințe
NU SUNT	

Anexa Nr. 1 La Partea I

Teren

Nr cadastral	Suprafața (mp)*	Observații / Referințe
	24.472	

* Suprafața este determinată în planul de proiecție Stereo 70.



Date referitoare la teren

Crt	Categorie folosință	Intra vilan	Suprafața (mp)	Tarla	Parcelă	Nr. topo	Observații / Referințe
1	arabil	NU	24.472	54	142	-	

Lungime Segmente

1) Valorile lungimilor segmentelor sunt obținute din proiecție în plan.

Punct început	X / Y	Punct sfârșit	X / Y	Lungime segment (** (m)
1	350.336,708 284.270,836	2	349.687,813 284.284,129	649.031
2	349.687,813 284.284,129	3	349.688,019 284.246,357	37.773
3	349.688,019 284.246,357	4	350.335,03 284.233,102	647.147
4	350.335,03 284.233,102	1	350.336,708 284.270,836	37.771

**** Lungimile segmentelor sunt determinate în planul de proiecție Stereo 70 și sunt rotunjite la 1 milimetru.**

***** Distanța dintre puncte este formată din segmente cumulate ce sunt mai mici decât valoarea 1 milimetru.**

**DATE DESPRE IMOBILUL NR. 5240**

Oficiul de Cadastru și Publicitate Imobiliară DOLJ
Biroul de Cadastru și Publicitate Imobiliară Craiova

A. Partea I. Descrierea imobilului

TEREN Extravilan

Adresa: Jud. Dolj, T 54, P 143

Nr. Crt	Nr cadastral Nr. topografic	Suprafața* (mp)	Observații / Referințe
A1		5.972	Sector cadastral:16 Teren neimprejmuit;

B. Partea II. Proprietari și acte

Inscrieri privitoare la dreptul de proprietate și alte drepturi reale	Referințe
0 / 19/05/2022	
Act Administrativ nr. TDP:4179, din 17/09/2004 emis de COMISIA JUDETEANA DOLJ;	
B1	A1
Intabulare, drept de PROPRIETATE, dobândit prin Reconstituire, cota actuala 1/1, cota initiala 1/1 1) MIRICA MARIN , LIPSA CNP	

C. Partea III. SARCINI .

Inscrieri privind dezmembramintele dreptului de proprietate, drepturi reale de garanție și sarcini	Referințe
NU SUNT	


Anexa Nr. 1 La Partea I

Teren

Nr cadastral	Suprafața (mp)*	Observații / Referințe
	5.972	

* Suprafața este determinată în planul de proiecție Stereo 70.

DETALII LINIARE IMOBIL



Date referitoare la teren

Crt	Categorie folosință	Intra vilan	Suprafața (mp)	Tarla	Parcelă	Nr. topo	Observații / Referințe
1	arabil	NU	5.972	54	143	-	

Lungime Segmente

1) Valorile lungimilor segmentelor sunt obținute din proiecție în plan.

Punct început	X / Y	Punct sfârșit	X / Y	Lungime segment (** (m)
1	349.688,019 284.246,357	2	349.688,04 284.242,481	3.876
2	349.688,04 284.242,481	3	349.687,409 284.237,138	5.38
3	349.687,409 284.237,138	4	350.334,62 284.223,88	647.347
4	350.334,62 284.223,88	5	350.335,03 284.233,102	9.231
5	350.335,03 284.233,102	1	349.688,019 284.246,357	647.147

**** Lungimile segmentelor sunt determinate în planul de proiecție Stereo 70 și sunt rotunjite la 1 milimetru.**

***** Distanța dintre puncte este formată din segmente cumulate ce sunt mai mici decât valoarea 1 milimetru.**

**DATE DESPRE IMOBILUL NR. 5241**

Oficiul de Cadastru și Publicitate Imobiliară DOLJ
Biroul de Cadastru și Publicitate Imobiliară Craiova

A. Partea I. Descrierea imobilului

TEREN Extravilan

Adresa: Jud. Dolj, T 54, P 144

Nr. Crt	Nr cadastral Nr. topografic	Suprafața* (mp)	Observații / Referințe
A1		5.940	Sector cadastral:16 Teren neimprejmuit;

B. Partea II. Proprietari și acte

Inscrieri privitoare la dreptul de proprietate și alte drepturi reale	Referințe
0 / 19/05/2022	
Act Administrativ nr. TDP:2447-19512, din 22/01/1997 emis de COMISIA JUDETEANA DOLJ;	
B1	A1
Intabulare, drept de PROPRIETATE, dobandit prin Reconstituire, cota actuala 1/1, cota initiala 1/1 1) MIRICA MARIA , LIPSA CNP	

C. Partea III. SARCINI .


Inscrieri privind dezmembramintele dreptului de proprietate, drepturi reale de garanție și sarcini	Referințe
NU SUNT	

Anexa Nr. 1 La Partea I

Teren

Nr cadastral	Suprafața (mp)*	Observații / Referințe
	5.940	

* Suprafața este determinată în planul de proiecție Stereo 70.



Date referitoare la teren

Crt	Categorie folosință	Intra vilan	Suprafața (mp)	Tarla	Parcelă	Nr. topo	Observații / Referințe
1	arabil	NU	5.940	54	144	-	

Lungime Segmente

1) Valorile lungimilor segmentelor sunt obținute din proiecție în plan.

Punct început	X / Y	Punct sfârșit	X / Y	Lungime segment (** (m)
1	349.687,409 284.237,138	2	349.686,329 284.227,987	9.215
2	349.686,329 284.227,987	3	350.334,212 284.214,715	648.019
3	350.334,212 284.214,715	4	350.334,62 284.223,88	9.174
4	350.334,62 284.223,88	1	349.687,409 284.237,138	647.347

**** Lungimile segmentelor sunt determinate în planul de proiecție Stereo 70 și sunt rotunjite la 1 milimetru.**

***** Distanța dintre puncte este formată din segmente cumulate ce sunt mai mici decât valoarea 1 milimetru.**

**DATE DESPRE IMOBILUL NR. 5242**

Oficiul de Cadastru și Publicitate Imobiliară DOLJ
Biroul de Cadastru și Publicitate Imobiliară Craiova

A. Partea I. Descrierea imobilului

TEREN Extravilan

Adresa: Jud. Dolj, T 54, P 145

Nr. Crt	Nr cadastral Nr. topografic	Suprafața* (mp)	Observații / Referințe
A1		5.982	Sector cadastral:16 Teren neimprejmuit;

B. Partea II. Proprietari și acte

Inscrieri privitoare la dreptul de proprietate și alte drepturi reale	Referințe
0 / 19/05/2022	
Act Administrativ nr. TDP:2447-19512, din 22/01/1997 emis de COMISIA JUDETEANA DOLJ;	
B1	A1
Intabulare, drept de PROPRIETATE, dobandit prin Reconstituire, cota actuala 1/1, cota initiala 1/1 1) MIRICA MARIA , LIPSA CNP	

C. Partea III. SARCINI .

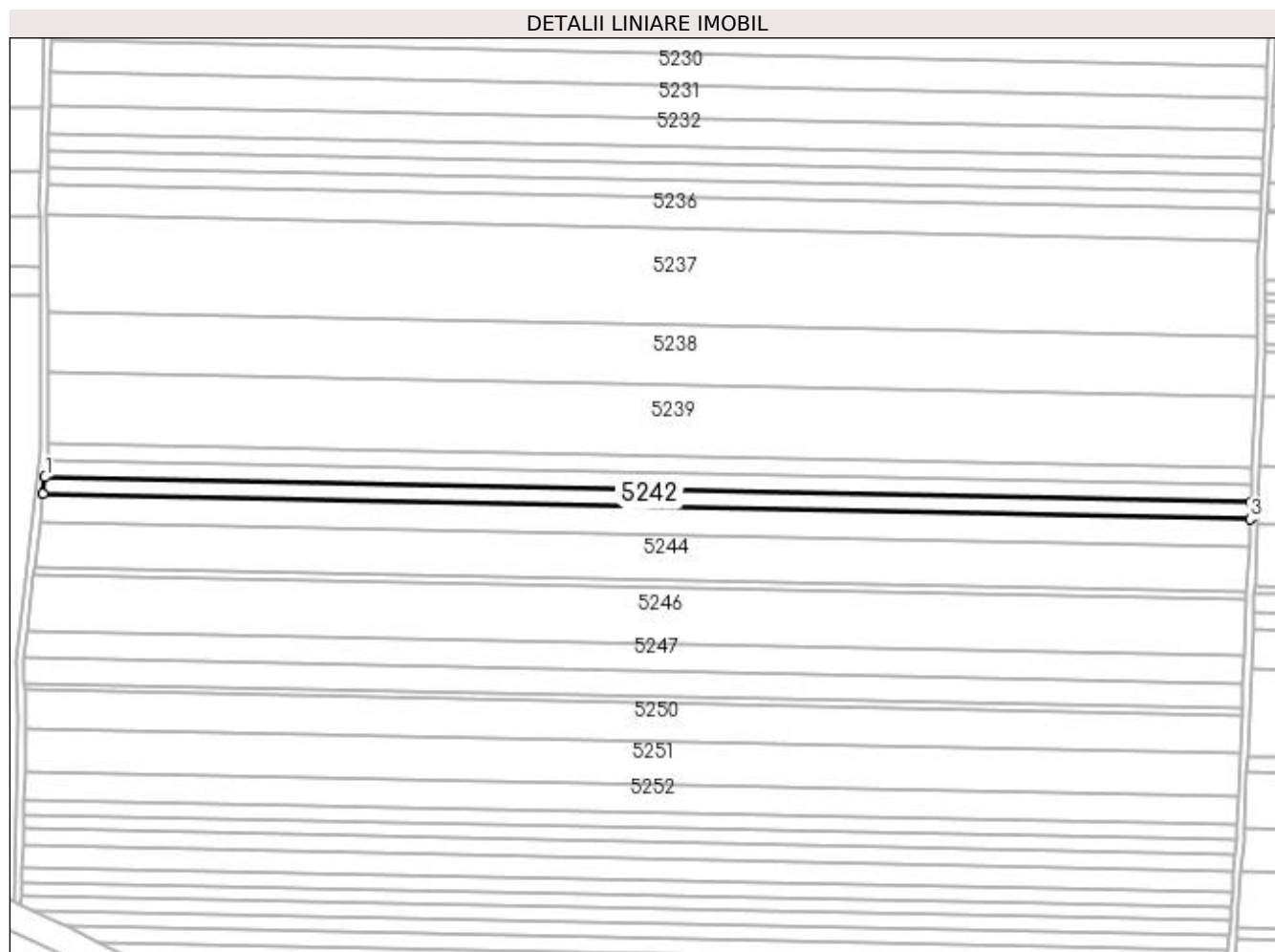
Inscrieri privind dezmembramintele dreptului de proprietate, drepturi reale de garanție și sarcini	Referințe
NU SUNT	

Anexa Nr. 1 La Partea I

Teren

Nr cadastral	Suprafața (mp)*	Observații / Referințe
	5.982	

* Suprafața este determinată în planul de proiecție Stereo 70.



Date referitoare la teren

Crt	Categorie folosință	Intra vilan	Suprafața (mp)	Tarla	Parcelă	Nr. topo	Observații / Referințe
1	arabil	NU	5.982	54	145	-	

Lungime Segmente

1) Valorile lungimilor segmentelor sunt obținute din proiecție în plan.

Punct început	X / Y	Punct sfârșit	X / Y	Lungime segment (** (m)
1	349.686,329 284.227,987	2	349.685,243 284.218,781	9.27
2	349.685,243 284.218,781	3	350.333,802 284.205,495	648.695
3	350.333,802 284.205,495	4	350.334,212 284.214,715	9.229
4	350.334,212 284.214,715	1	349.686,329 284.227,987	648.019

**** Lungimile segmentelor sunt determinate în planul de proiecție Stereo 70 și sunt rotunjite la 1 milimetru.**

***** Distanța dintre puncte este formată din segmente cumulate ce sunt mai mici decât valoarea 1 milimetru.**

**DATE DESPRE IMOBILUL NR. 5243**

Oficiul de Cadastru și Publicitate Imobiliară DOLJ
Biroul de Cadastru și Publicitate Imobiliară Craiova

A. Partea I. Descrierea imobilului

TEREN Extravilan

Adresa: Jud. Dolj, T 54, P 146

Nr. Crt	Nr cadastral Nr. topografic	Suprafața* (mp)	Observații / Referințe
A1		10.000	Sector cadastral:16 Teren neimprejmuit;

B. Partea II. Proprietari și acte

Inscrieri privitoare la dreptul de proprietate și alte drepturi reale	Referințe
0 / 19/05/2022	
Act Administrativ nr. TDP:2731-59334, din 26/08/1998 emis de COMISIA JUDETEANA DOLJ;	
B1	A1
Intabulare, drept de PROPRIETATE, dobandit prin Reconstituire, cota actuala 1/1, cota initiala 1/1 1) MIRICA MARIA, LIPSA CNP	

C. Partea III. SARCINI .


Inscrieri privind dezmembramintele dreptului de proprietate, drepturi reale de garanție și sarcini	Referințe
NU SUNT	

Anexa Nr. 1 La Partea I

Teren

Nr cadastral	Suprafața (mp)*	Observații / Referințe
	10.000	

* Suprafața este determinată în planul de proiecție Stereo 70.



Date referitoare la teren

Crt	Categorie folosință	Intra vilan	Suprafața (mp)	Tarla	Parcelă	Nr. topo	Observații / Referințe
1	arabil	NU	10.000	54	146	-	

Lungime Segmente

1) Valorile lungimilor segmentelor sunt obținute din proiecție în plan.

Punct început	X / Y	Punct sfârșit	X / Y	Lungime segment (** (m)
1	349.685,243 284.218,781	2	349.683,43 284.203,413	15.475
2	349.683,43 284.203,413	3	350.333,117 284.190,104	649.823
3	350.333,117 284.190,104	4	350.333,802 284.205,495	15.406
4	350.333,802 284.205,495	1	349.685,243 284.218,781	648.695

**** Lungimile segmentelor sunt determinate în planul de proiecție Stereo 70 și sunt rotunjite la 1 milimetru.**

***** Distanța dintre puncte este formată din segmente cumulate ce sunt mai mici decât valoarea 1 milimetru.**

**DATE DESPRE IMOBILUL NR. 5244**

Oficiul de Cadastru și Publicitate Imobiliară DOLJ
Biroul de Cadastru și Publicitate Imobiliară Craiova

A. Partea I. Descrierea imobilului

TEREN Extravilan

Adresa: Jud. Dolj, T 54, P 147

Nr. Crt	Nr cadastral Nr. topografic	Suprafața* (mp)	Observații / Referințe
A1	33793	15.536	Sector cadastral:16 Teren neimpregmuit;

B. Partea II. Proprietari și acte

Inscrieri privitoare la dreptul de proprietate și alte drepturi reale		Referințe
236223 / 30/09/2021		
Act Administrativ nr. TDP:1717-14907, din 06/12/1996 emis de COMISIA JUDETEANA DOLJ (act administrativ nr Certificat de deces nr.27 din 02.03.2005, emis de PRIMARIA MAGLAVIT;act administrativ nr Certificat de deces nr.15 din 03.03.2017, emis de PRIMARIA MAGLAVIT;act administrativ nr Adeverinta de notorietate nr. 1715 din 21.09.2021, emis de PRIMARIA MAGLAVIT;);		
B1	Intabulare, drept de PROPRIETATE, dobandit prin Reconstituire, cota actuala 1/1, cota initiala 1/1 1) TRANCA ALEXANDRU, LIPSA CNP	A1

C. Partea III. SARCINI .


Inscrieri privind dezmembramintele dreptului de proprietate, drepturi reale de garanție și sarcini	Referințe
NU SUNT	

Anexa Nr. 1 La Partea I

Teren

Nr cadastral	Suprafața (mp)*	Observații / Referințe
33793	15.536	

* Suprafața este determinată în planul de proiecție Stereo 70.



Date referitoare la teren

Crt	Categorie folosință	Intra vilan	Suprafața (mp)	Tarla	Parcelă	Nr. topo	Observații / Referințe
1	arabil	NU	15.536	54	147	-	

Lungime Segmente

1) Valorile lungimilor segmentelor sunt obținute din proiecție în plan.

Punct început	X / Y	Punct sfârșit	X / Y	Lungime segment (** (m)
1	349.683,43 284.203,413	2	349.680,619 284.179,59	23.988
2	349.680,619 284.179,59	3	350.332,056 284.166,245	651.574
3	350.332,056 284.166,245	4	350.333,117 284.190,104	23.883
4	350.333,117 284.190,104	1	349.683,43 284.203,413	649.823

**** Lungimile segmentelor sunt determinate în planul de proiecție Stereo 70 și sunt rotunjite la 1 milimetru.**

***** Distanța dintre puncte este formată din segmente cumulate ce sunt mai mici decât valoarea 1 milimetru.**

**DATE DESPRE IMOBILUL NR. 5245**

Oficiul de Cadastru și Publicitate Imobiliară DOLJ
Biroul de Cadastru și Publicitate Imobiliară Craiova

A. Partea I. Descrierea imobilului

TEREN Extravilan

Adresa: Jud. Dolj, T 54, P 149

Nr. Crt	Nr cadastral Nr. topografic	Suprafața* (mp)	Observații / Referințe
A1		2.547	Sector cadastral:16 Teren neimprejmuit;

B. Partea II. Proprietari și acte

Inscrieri privitoare la dreptul de proprietate și alte drepturi reale	Referințe
0 / 19/05/2022	
Act Notarial nr. ACT DE PARTAJ VOLUNTAR:3095, din 04/12/2013 emis de NP STOENESCU FLOREA ;	
B1	A1
Intabulare, drept de PROPRIETATE, dobandit prin lesire Din Indiviziune, cota actuala 1/1, cota initiala 1/1 1) COTOVEANU FLOREA, LIPSA CNP	

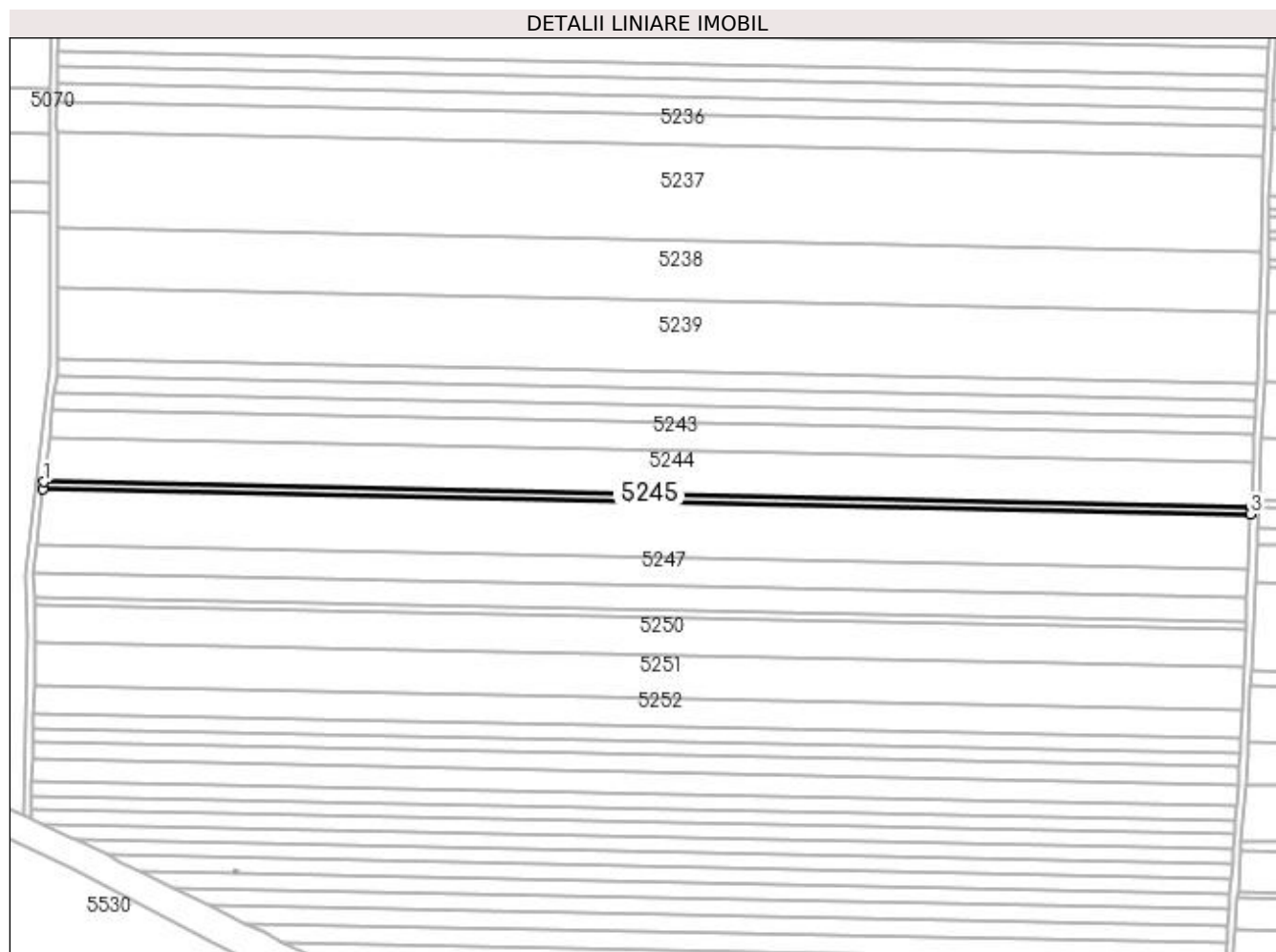
C. Partea III. SARCINI .

Inscrieri privind dezmembramintele dreptului de proprietate, drepturi reale de garanție și sarcini	Referințe
NU SUNT	

Anexa Nr. 1 La Partea I**Teren**

Nr cadastral	Suprafața (mp)*	Observații / Referințe
	2.547	

* Suprafața este determinată în planul de proiecție Stereo 70.

**Date referitoare la teren**

Crt	Categorie folosință	Intra vilan	Suprafața (mp)	Tarla	Parcelă	Nr. topo	Observații / Referințe
1	arabil	NU	2.547	54	149	-	

Lungime Segmente

1) Valorile lungimilor segmentelor sunt obținute din proiecție în plan.

Punct început	X / Y	Punct sfârșit	X / Y	Lungime segment (** (m)
1	349.680,619 284.179,59	2	349.680,159 284.175,69	3.927
2	349.680,159 284.175,69	3	350.331,883 284.162,339	651.861
3	350.331,883 284.162,339	4	350.332,056 284.166,245	3.91
4	350.332,056 284.166,245	1	349.680,619 284.179,59	651.574

**** Lungimile segmentelor sunt determinate în planul de proiecție Stereo 70 și sunt rotunjite la 1 milimetru.**

***** Distanța dintre puncte este formată din segmente cumulate ce sunt mai mici decât valoarea 1 milimetru.**

**DATE DESPRE IMOBILUL NR. 5246**

Oficiul de Cadastru și Publicitate Imobiliară DOLJ
Biroul de Cadastru și Publicitate Imobiliară Craiova

A. Partea I. Descrierea imobilului

TEREN Extravilan

Adresa: Jud. Dolj, T 54, P 150

Nr. Crt	Nr cadastral Nr. topografic	Suprafața* (mp)	Observații / Referințe
A1		19.706	Sector cadastral:16 Teren neimprejmuit;

B. Partea II. Proprietari și acte

Inscrieri privitoare la dreptul de proprietate și alte drepturi reale	Referințe
0 / 19/05/2022	
Act Notarial nr. ACT DE PARTAJ VOLUNTAR:3095, din 04/12/2013 emis de NP STOENESCU FLOREA ;	
B1	A1
Intabulare, drept de PROPRIETATE, dobandit prin lesire Din Indiviziune, cota actuala 1/1, cota initiala 1/1 1) COTOVEANU PETRICA, LIPSA CNP	

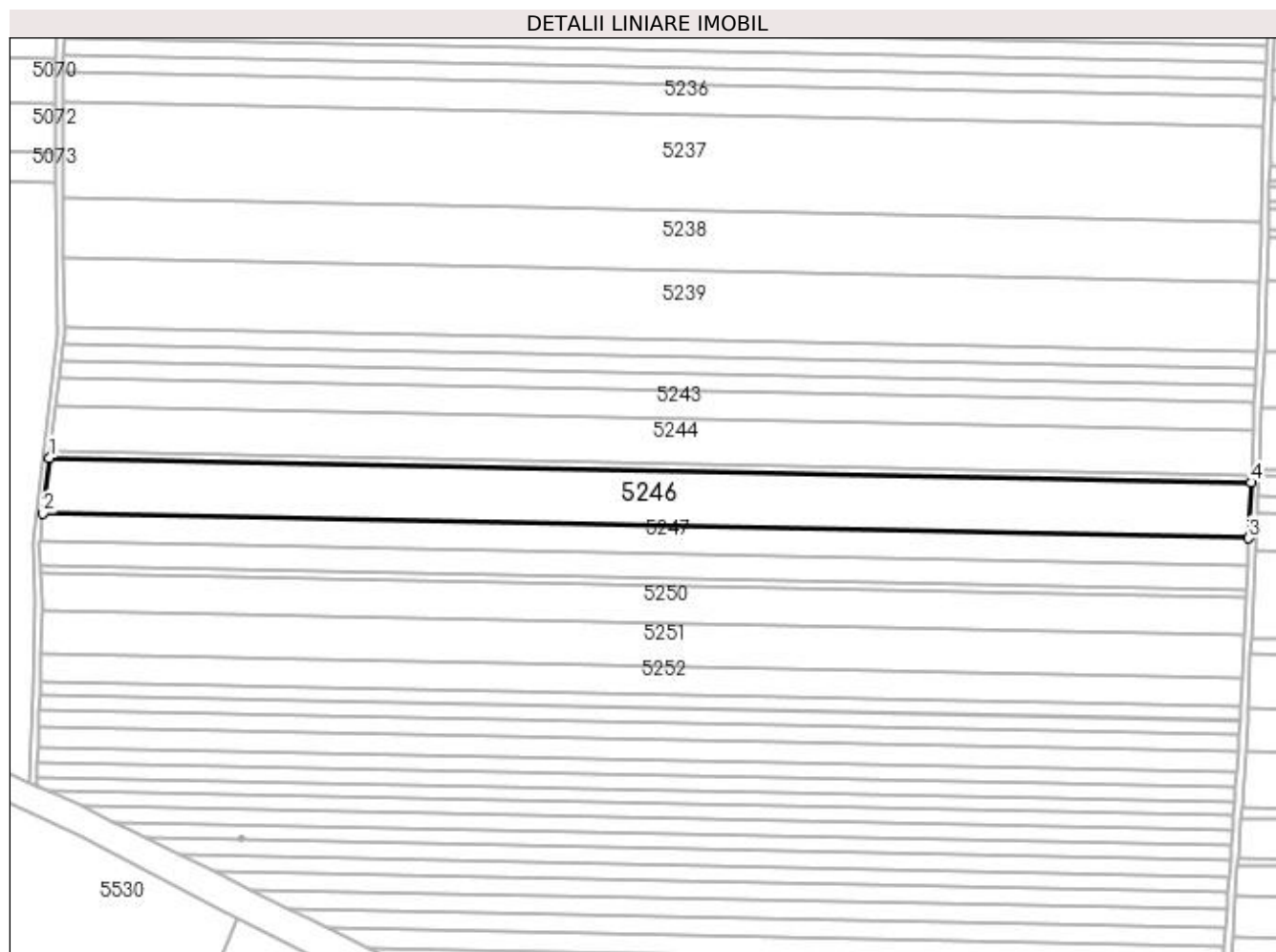
C. Partea III. SARCINI .

Inscrieri privind dezmembramintele dreptului de proprietate, drepturi reale de garanție și sarcini	Referințe
NU SUNT	

Anexa Nr. 1 La Partea I**Teren**

Nr cadastral	Suprafața (mp)*	Observații / Referințe
	19.706	

* Suprafața este determinată în planul de proiecție Stereo 70.

**Date referitoare la teren**

Crt	Categorie folosință	Intra vilan	Suprafața (mp)	Tarla	Parcelă	Nr. topo	Observații / Referințe
1	arabil	NU	19.706	54	150	-	

Lungime Segmente

1) Valorile lungimilor segmentelor sunt obținute din proiecție în plan.

Punct început	X / Y	Punct sfârșit	X / Y	Lungime segment (** (m)
1	349.680,159 284.175,69	2	349.676,605 284.145,578	30.321
2	349.676,605 284.145,578	3	350.330,541 284.132,181	654.073
3	350.330,541 284.132,181	4	350.331,883 284.162,339	30.188
4	350.331,883 284.162,339	1	349.680,159 284.175,69	651.861

**** Lungimile segmentelor sunt determinate în planul de proiecție Stereo 70 și sunt rotunjite la 1 milimetru.**

***** Distanța dintre puncte este formată din segmente cumulate ce sunt mai mici decât valoarea 1 milimetru.**

**DATE DESPRE IMOBILUL NR. 5247**

Oficiul de Cadastru și Publicitate Imobiliară DOLJ
Biroul de Cadastru și Publicitate Imobiliară Craiova

A. Partea I. Descrierea imobilului

TEREN Extravilan

Adresa: Jud. Dolj, T 54, P 150

Nr. Crt	Nr cadastral Nr. topografic	Suprafața* (mp)	Observații / Referințe
A1		9.707	Sector cadastral:16 Teren neimprejmuit;

B. Partea II. Proprietari și acte

Inscrieri privitoare la dreptul de proprietate și alte drepturi reale	Referințe
0 / 19/05/2022	
Act Notarial nr. ACT DE PARTAJ VOLUNTAR:3095, din 04/12/2013 emis de NP STOENESCU FLOREA ;	
B1	A1
Intabulare, drept de PROPRIETATE, dobandit prin lesire Din Indiviziune, cota actuala 1/1, cota initiala 1/1 1) COTOVEANU FLOREA, LIPSA CNP	

C. Partea III. SARCINI .

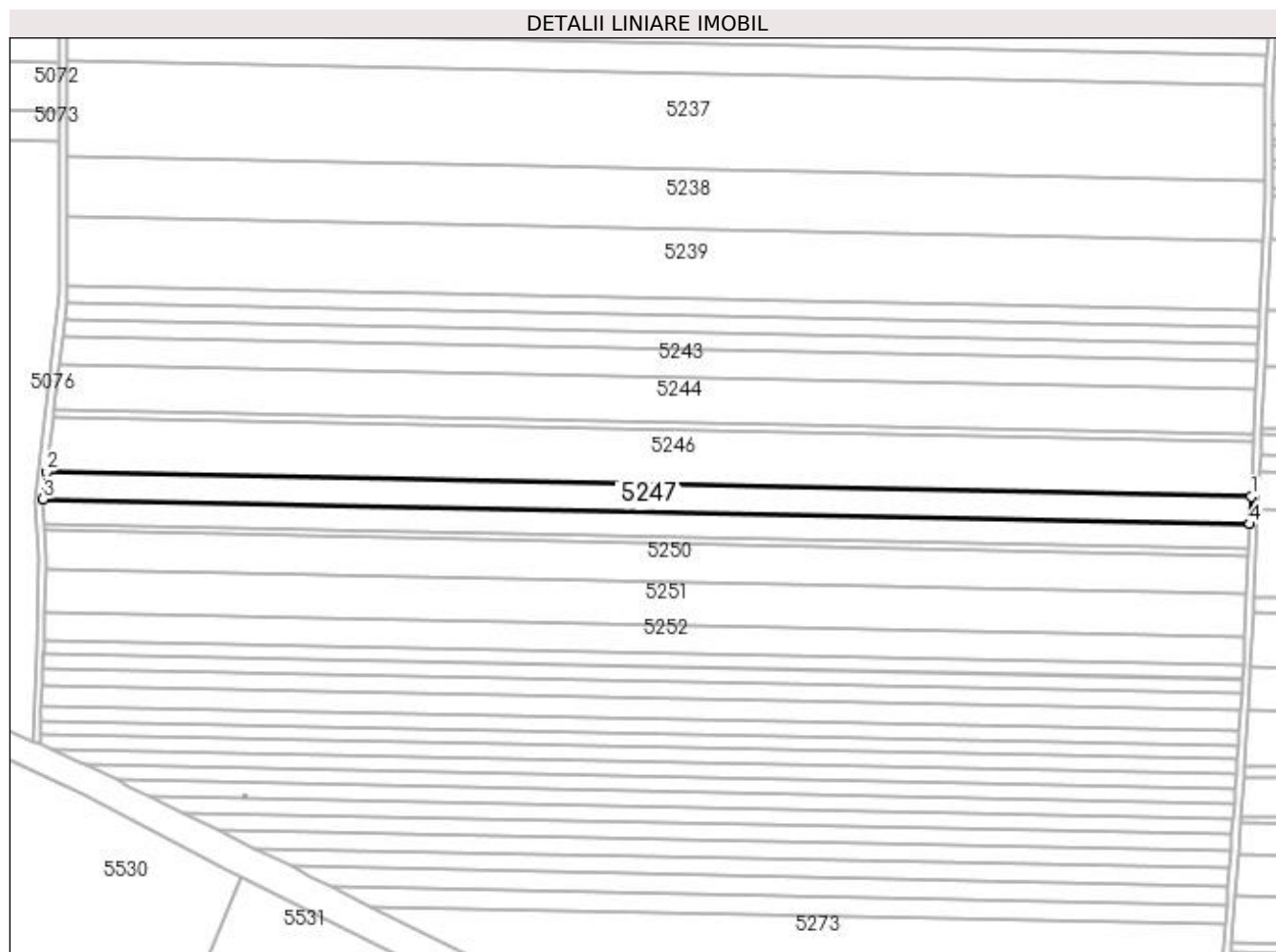
Inscrieri privind dezmembramintele dreptului de proprietate, drepturi reale de garanție și sarcini	Referințe
NU SUNT	

Anexa Nr. 1 La Partea I

Teren

Nr cadastral	Suprafața (mp)*	Observații / Referințe
	9.707	

* Suprafața este determinată în planul de proiecție Stereo 70.



Date referitoare la teren

Crt	Categorie folosință	Intra vilan	Suprafața (mp)	Tarla	Parcelă	Nr. topo	Observații / Referințe
1	arabil	NU	9.707	54	150	-	

Lungime Segmente

1) Valorile lungimilor segmentelor sunt obținute din proiecție în plan.

Punct început	X / Y	Punct sfârșit	X / Y	Lungime segment (** (m)
1	350.330,541 284.132,181	2	349.676,605 284.145,578	654.073
2	349.676,605 284.145,578	3	349.674,86 284.130,782	14.899
3	349.674,86 284.130,782	4	350.329,882 284.117,363	655.159
4	350.329,882 284.117,363	1	350.330,541 284.132,181	14.833

**** Lungimile segmentelor sunt determinate în planul de proiecție Stereo 70 și sunt rotunjite la 1 milimetru.**

***** Distanța dintre puncte este formată din segmente cumulate ce sunt mai mici decât valoarea 1 milimetru.**

**DATE DESPRE IMOBILUL NR. 5248**

Oficiul de Cadastru și Publicitate Imobiliară DOLJ
Biroul de Cadastru și Publicitate Imobiliară Craiova

A. Partea I. Descrierea imobilului

TEREN Extravilan

Adresa: Jud. Dolj, T 54, P 151

Nr. Crt	Nr cadastral Nr. topografic	Suprafața* (mp)	Observații / Referințe
A1		8.700	Sector cadastral:16 Teren neimprejmuit;

B. Partea II. Proprietari și acte

Inscrieri privitoare la dreptul de proprietate și alte drepturi reale		Referințe
0 / 19/05/2022		
Act Administrativ nr. TDP:4156, din 20/09/2004 emis de COMISIA JUDETEANA DOLJ (CERTIF. DE DECES: DS041441/05.07.2008; CERTIF. DE NOTORIETATE:9863/04.05.2022;);		
B1	Intabulare, drept de PROPRIETATE, dobandit prin Reconstituire, cota actuala 1/1, cota initiala 1/1 1) PARVU EUGENIA, DECEDAT DEFUNCT:Da	A1

C. Partea III. SARCINI .

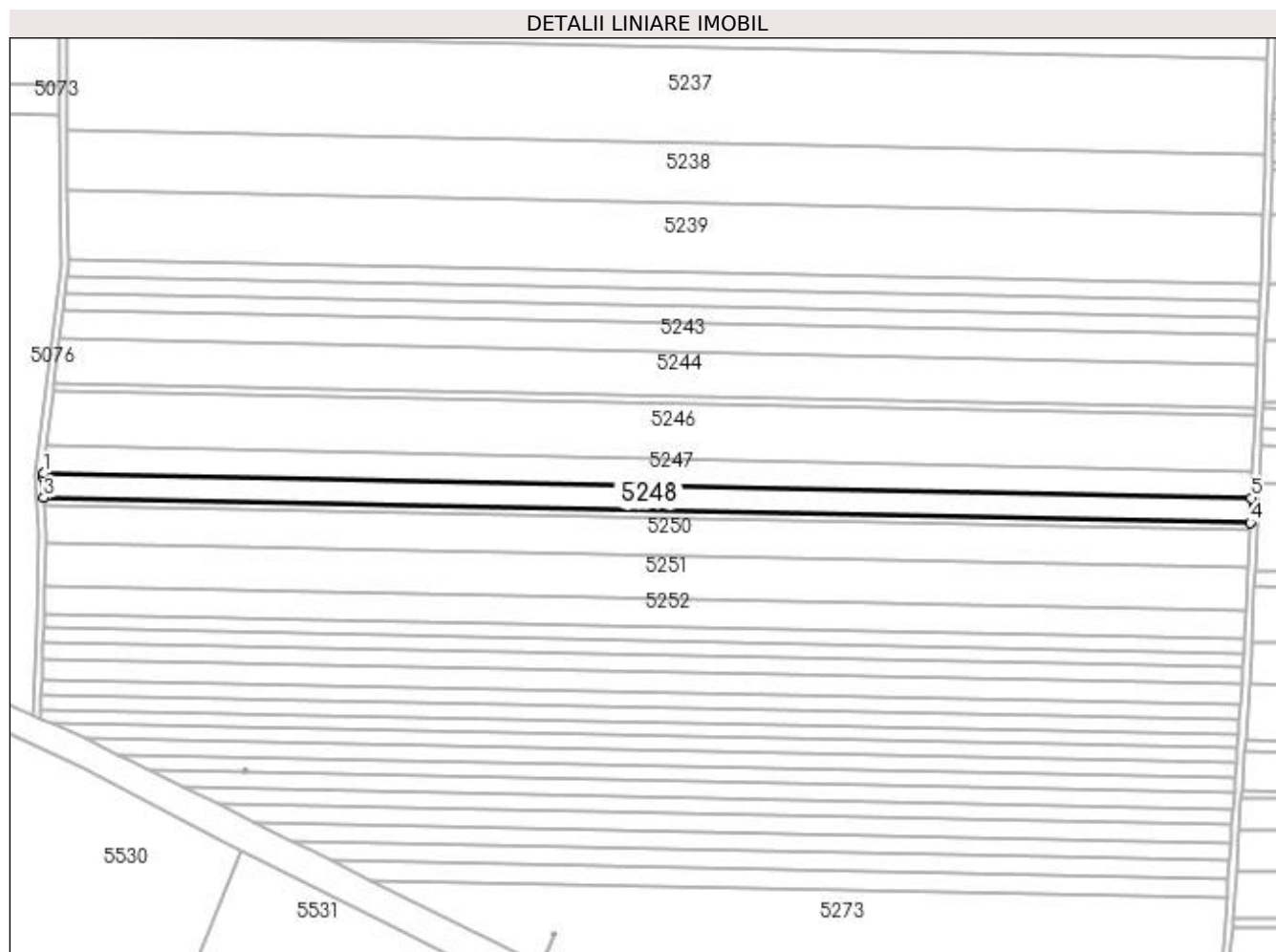
Inscrieri privind dezmembramintele dreptului de proprietate, drepturi reale de garanție și sarcini	Referințe
NU SUNT	

Anexa Nr. 1 La Partea I

Teren

Nr cadastral	Suprafața (mp)*	Observații / Referințe
	8.700	

* Suprafața este determinată în planul de proiecție Stereo 70.



Date referitoare la teren

Crt	Categorie folosință	Intra vilan	Suprafața (mp)	Tarla	Parcelă	Nr. topo	Observații / Referințe
1	arabil	NU	8.700	54	151	-	

Lungime Segmente

1) Valorile lungimilor segmentelor sunt obținute din proiecție în plan.

Punct început	X / Y	Punct sfârșit	X / Y	Lungime segment (** (m)
1	349.674,86 284.130,782	2	349.674,665 284.129,129	1.664
2	349.674,665 284.129,129	3	349.675,224 284.117,485	11.657
3	349.675,224 284.117,485	4	350.329,292 284.104,086	654.205
4	350.329,292 284.104,086	5	350.329,882 284.117,363	13.29
5	350.329,882 284.117,363	1	349.674,86 284.130,782	655.159

**** Lungimile segmentelor sunt determinate în planul de proiecție Stereo 70 și sunt rotunjite la 1 milimetru.**

***** Distanța dintre puncte este formată din segmente cumulate ce sunt mai mici decât valoarea 1 milimetru.**

**DATE DESPRE IMOBILUL NR. 5249**

Oficiul de Cadastru și Publicitate Imobiliară DOLJ
Biroul de Cadastru și Publicitate Imobiliară Craiova

A. Partea I. Descrierea imobilului

TEREN Extravilan

Adresa: Jud. Dolj, T 54, P 152

Nr. Crt	Nr cadastral Nr. topografic	Suprafața* (mp)	Observații / Referințe
A1		2.500	Sector cadastral:16 Teren neimprejmuit;

B. Partea II. Proprietari și acte

Inscrieri privitoare la dreptul de proprietate și alte drepturi reale		Referințe
0 / 19/05/2022		
Act Administrativ nr. TDP:2097-44772, din 10/12/1996 emis de COMISIA JUDETEANA DOLJ (CERTIF. DE DECES:DP910457/04.06.2007; CERTIF. DE NOTORIETATE:9864/04.05.2022;);		
B1	Intabulare, drept de PROPRIETATE, dobandit prin Reconstituire, cota actuala 1/1, cota initiala 1/1 1) PARVU ADRIAN, DECEDAT DEFUNCT:Da 2) CALAFATEANU GEORGETA	A1

C. Partea III. SARCINI .

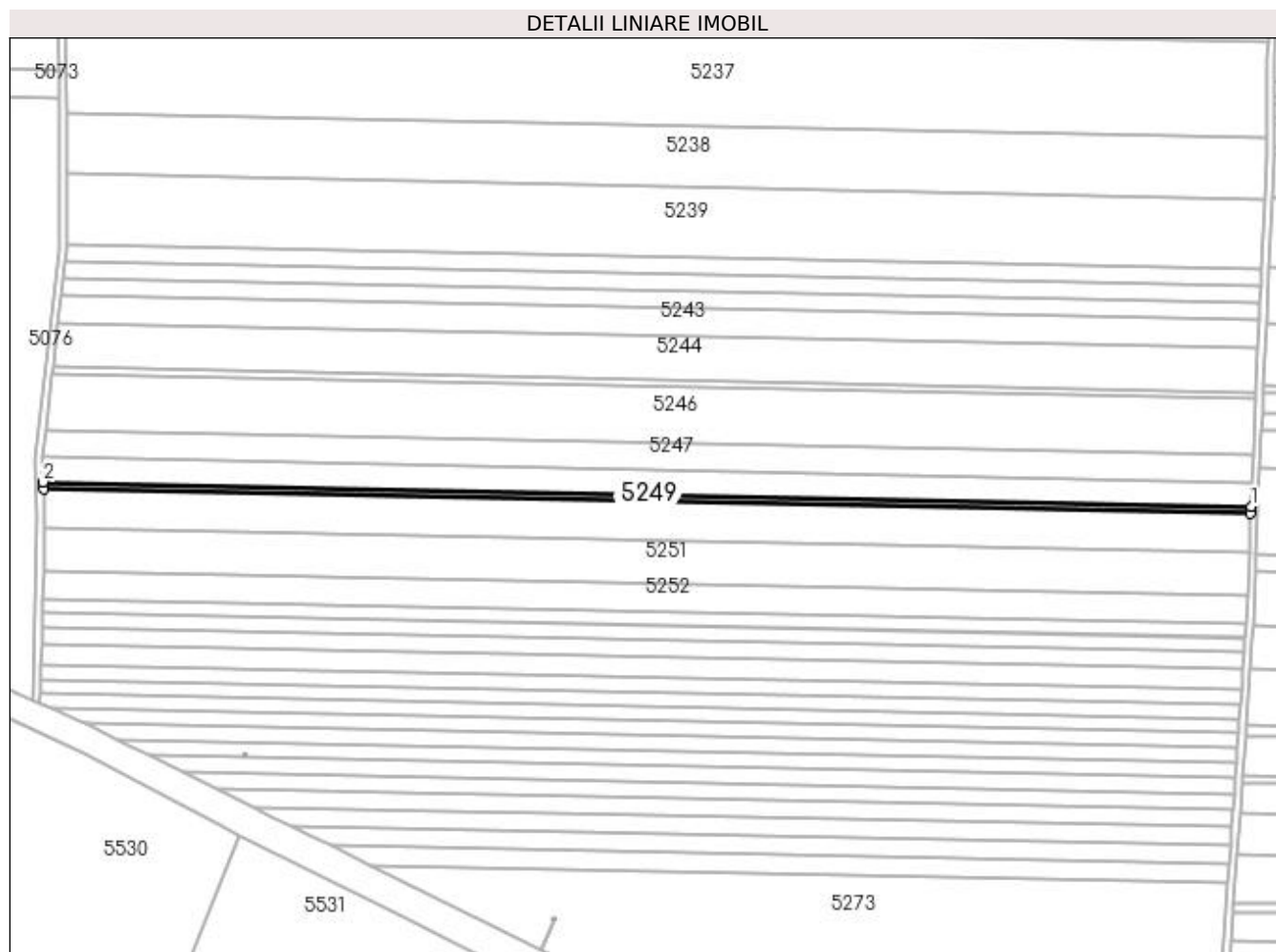
Inscrieri privind dezmembramintele dreptului de proprietate, drepturi reale de garanție și sarcini	Referințe
NU SUNT	

Anexa Nr. 1 La Partea I

Teren

Nr cadastral	Suprafața (mp)*	Observații / Referințe
	2.500	

* Suprafața este determinată în planul de proiecție Stereo 70.



Date referitoare la teren

Crt	Categorie folosință	Intra vilan	Suprafața (mp)	Tarla	Parcelă	Nr. topo	Observații / Referințe
1	arabil	NU	2.500	54	152	-	

Lungime Segmente

1) Valorile lungimilor segmentelor sunt obținute din proiecție în plan.

Punct început	X / Y	Punct sfârșit	X / Y	Lungime segment (** (m)
1	350.329,292 284.104,086	2	349.675,224 284.117,485	654.205
2	349.675,224 284.117,485	3	349.675,408 284.113,658	3.831
3	349.675,408 284.113,658	4	350.329,122 284.100,266	653.851
4	350.329,122 284.100,266	1	350.329,292 284.104,086	3.824

**** Lungimile segmentelor sunt determinate în planul de proiecție Stereo 70 și sunt rotunjite la 1 milimetru.**

***** Distanța dintre puncte este formată din segmente cumulate ce sunt mai mici decât valoarea 1 milimetru.**

**DATE DESPRE IMOBILUL NR. 5250**

Oficiul de Cadastru și Publicitate Imobiliară DOLJ
Biroul de Cadastru și Publicitate Imobiliară Craiova

A. Partea I. Descrierea imobilului

TEREN Extravilan

Adresa: Jud. Dolj, T 54, P 153

Nr. Crt	Nr cadastral Nr. topografic	Suprafața* (mp)	Observații / Referințe
A1	32085	13.632	Sector cadastral:16 Teren neimpregmuit;

B. Partea II. Proprietari și acte

Inscrieri privitoare la dreptul de proprietate și alte drepturi reale		Referințe
93541 / 15/06/2017		
Act Notarial nr. CVC:2479, din 14/06/2017 emis de NP CUREA IONEL ;		
B1	Intabulare, drept de PROPRIETATE, dobandit prin Conventie, cota actuala 1/1, cota initiala 1/1 1) CAZAC VASILICA	A1
102885 / 05/07/2017		
Act Administrativ nr. CERERE DE REEXAMINARE:102885, din 05/07/2017 emis de SPN Cantar E si Curea I (act notarial nr Contract de vanzare aut. nr. 2479 din 14.06.2017, emis de NP CUREA IONEL);		
B2	Se noteaza reexaminare la incheierea nr 93541/22.06.2017, admiterea reexaminarii, desfiintarea in parte a incheierii reexaminata.	A1
B3	Se noteaza faptul ca imobilul de sub A 1, urmare a aditerii reexaminarii nr 102885 din 05.07.2017 la incheierea de carte funciara nr. 93541 din 22.06.2017, face parte din patrimoniul de afectatiune al lui CAZAC VASILICA INTREPRINDERE INDIVIDUALA	A1

C. Partea III. SARCINI .

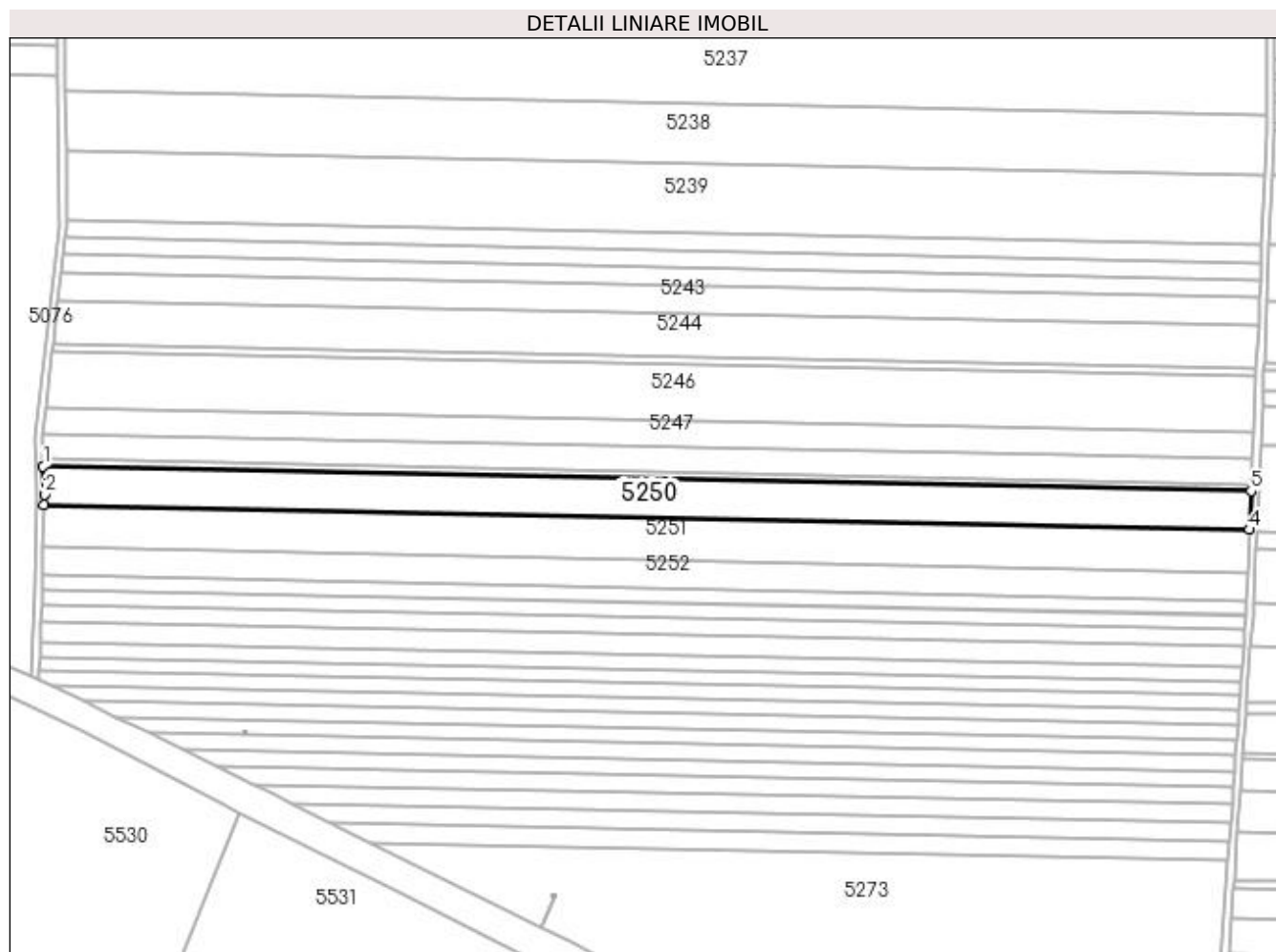
Inscrieri privind dezmembramintele dreptului de proprietate, drepturi reale de garanție și sarcini	Referințe
NU SUNT	

Anexa Nr. 1 La Partea I

Teren

Nr cadastral	Suprafața (mp)*	Observații / Referințe
32085	13.632	

* Suprafața este determinată în planul de proiecție Stereo 70.



Date referitoare la teren

Crt	Categorie folosință	Intra vilan	Suprafața (mp)	Tarla	Parcelă	Nr. topo	Observații / Referințe
1	arabil	NU	13.632	54	153	-	

Lungime Segmente

1) Valorile lungimilor segmentelor sunt obținute din proiecție în plan.

Punct început	X / Y	Punct sfârșit	X / Y	Lungime segment (** (m)
1	349.675,408 284.113,658	2	349.676,139 284.098,458	15.218
2	349.676,139 284.098,458	3	349.676,008 284.092,763	5.697
3	349.676,008 284.092,763	4	350.328,194 284.079,403	652.323
4	350.328,194 284.079,403	5	350.329,122 284.100,266	20.884
5	350.329,122 284.100,266	1	349.675,408 284.113,658	653.851

**** Lungimile segmentelor sunt determinate în planul de proiecție Stereo 70 și sunt rotunjite la 1 milimetru.**

***** Distanța dintre puncte este formată din segmente cumulate ce sunt mai mici decât valoarea 1 milimetru.**

**DATE DESPRE IMOBILUL NR. 5251**

Oficiul de Cadastru și Publicitate Imobiliară DOLJ
Biroul de Cadastru și Publicitate Imobiliară Craiova

A. Partea I. Descrierea imobilului

TEREN Extravilan

Adresa: Jud. Dolj, T 54, P 154

Nr. Crt	Nr cadastral Nr. topografic	Suprafața* (mp)	Observații / Referințe
A1		15.000	Sector cadastral:16 Teren neimprejmuit;

B. Partea II. Proprietari și acte

Inscrieri privitoare la dreptul de proprietate și alte drepturi reale	Referințe
0 / 19/05/2022	
Act Administrativ nr. TDP:1125-58820, din 05/01/1995 emis de COMISIA JUDETEANA DOLJ;	
B1	A1
Intabulare, drept de PROPRIETATE, dobandit prin Reconstituire, cota actuala 1/1, cota initiala 1/1 1) FIRU PASCU, LIPSA CNP	

C. Partea III. SARCINI .

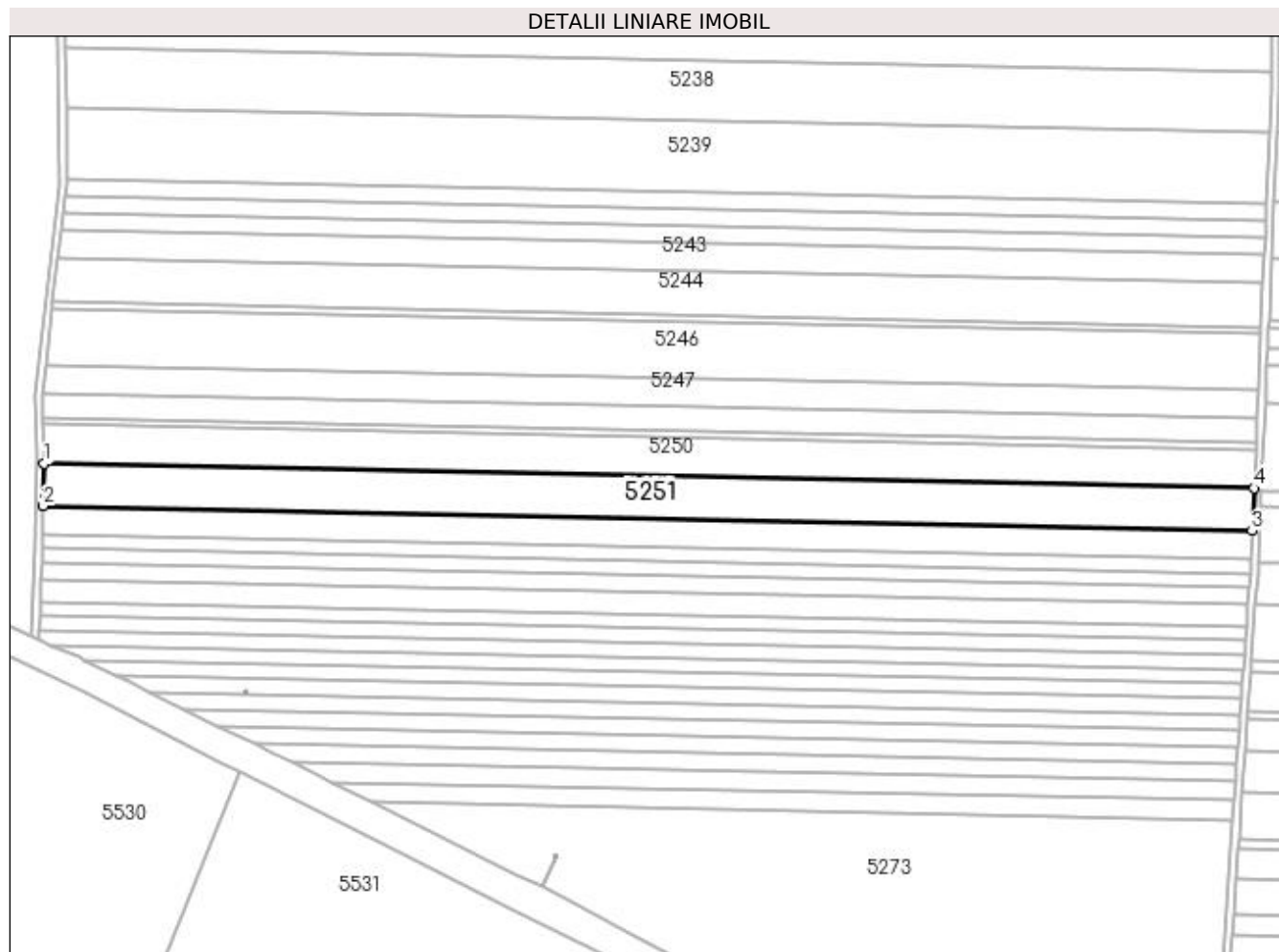
Inscrieri privind dezmembramintele dreptului de proprietate, drepturi reale de garanție și sarcini	Referințe
NU SUNT	

Anexa Nr. 1 La Partea I

Teren

Nr cadastral	Suprafața (mp)*	Observații / Referințe
	15.000	

* Suprafața este determinată în planul de proiecție Stereo 70.



Date referitoare la teren

Crt	Categorie folosință	Intra vilan	Suprafața (mp)	Tarla	Parcelă	Nr. topo	Observații / Referințe
1	arabil	NU	15.000	54	154	-	

Lungime Segmente

1) Valorile lungimilor segmentelor sunt obținute din proiecție în plan.

Punct început	X / Y	Punct sfârșit	X / Y	Lungime segment (** (m)
1	349.676,008 284.092,763	2	349.675,48 284.069,766	23.003
2	349.675,48 284.069,766	3	350.327,171 284.056,416	651.828
3	350.327,171 284.056,416	4	350.328,194 284.079,403	23.01
4	350.328,194 284.079,403	1	349.676,008 284.092,763	652.323

**** Lungimile segmentelor sunt determinate în planul de proiecție Stereo 70 și sunt rotunjite la 1 milimetru.**

***** Distanța dintre puncte este formată din segmente cumulate ce sunt mai mici decât valoarea 1 milimetru.**

**DATE DESPRE IMOBILUL NR. 5252**

Oficiul de Cadastru și Publicitate Imobiliară DOLJ
Biroul de Cadastru și Publicitate Imobiliară Craiova

A. Partea I. Descrierea imobilului

TEREN Extravilan

Adresa: Jud. Dolj, T 54, P 155

Nr. Crt	Nr cadastral Nr. topografic	Suprafața* (mp)	Observații / Referințe
A1		10.000	Sector cadastral:16 Teren neimprejmuit;

B. Partea II. Proprietari și acte

Inscrieri privitoare la dreptul de proprietate și alte drepturi reale	Referințe
0 / 19/05/2022	
Act Administrativ nr. TDP:1124-58820, din 05/01/1995 emis de COMISIA JUDETEANA DOLJ;	
B1	A1
Intabulare, drept de PROPRIETATE, dobândit prin Reconstituire, cota actuala 1/1, cota initiala 1/1 1) NICA EMILIA , LIPSA CNP	

C. Partea III. SARCINI .

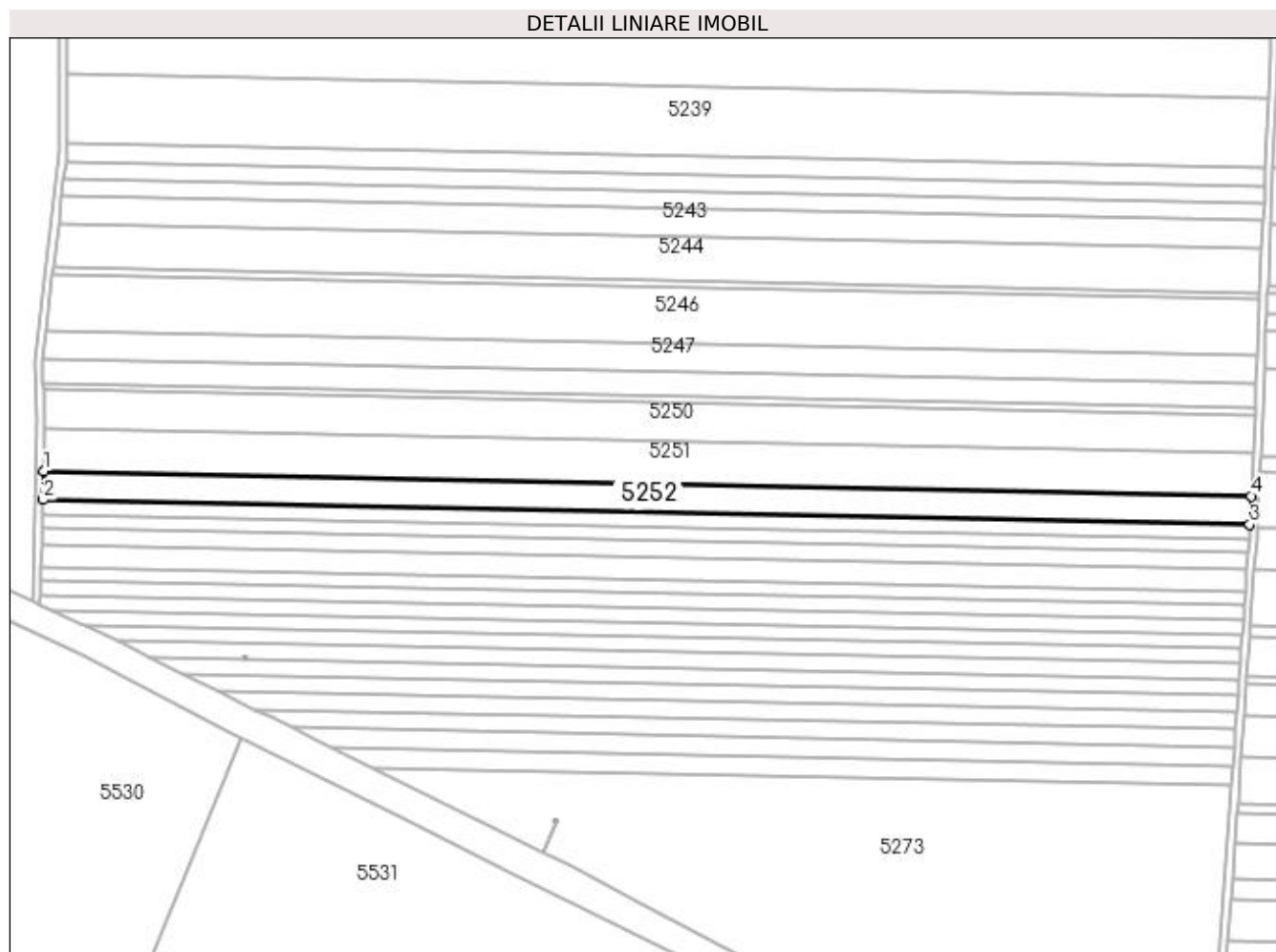
Inscrieri privind dezmembramintele dreptului de proprietate, drepturi reale de garanție și sarcini	Referințe
NU SUNT	

Anexa Nr. 1 La Partea I

Teren

Nr cadastral	Suprafața (mp)*	Observații / Referințe
	10.000	

* Suprafața este determinată în planul de proiecție Stereo 70.



Date referitoare la teren

Crt	Categorie folosință	Intra vilan	Suprafața (mp)	Tarla	Parcelă	Nr. topo	Observații / Referințe
1	arabil	NU	10.000	54	155	-	

Lungime Segmente

1) Valorile lungimilor segmentelor sunt obținute din proiecție în plan.

Punct început	X / Y	Punct sfârșit	X / Y	Lungime segment (** (m)
1	349.675,48 284.069,766	2	349.675,127 284.054,425	15.345
2	349.675,127 284.054,425	3	350.326,489 284.041,081	651.499
3	350.326,489 284.041,081	4	350.327,171 284.056,416	15.35
4	350.327,171 284.056,416	1	349.675,48 284.069,766	651.828

**** Lungimile segmentelor sunt determinate în planul de proiecție Stereo 70 și sunt rotunjite la 1 milimetru.**

***** Distanța dintre puncte este formată din segmente cumulate ce sunt mai mici decât valoarea 1 milimetru.**

**DATE DESPRE IMOBILUL NR. 5253**

Oficiul de Cadastru și Publicitate Imobiliară DOLJ
Biroul de Cadastru și Publicitate Imobiliară Craiova

A. Partea I. Descrierea imobilului

TEREN Extravilan

Adresa: Jud. Dolj, T 54, P 154

Nr. Crt	Nr cadastral Nr. topografic	Suprafața* (mp)	Observații / Referințe
A1		5.000	Sector cadastral:16 Teren neimprejmuit;

B. Partea II. Proprietari și acte

Inscrieri privitoare la dreptul de proprietate și alte drepturi reale	Referințe
0 / 19/05/2022	
Act Administrativ nr. TDP:2532-60679, din 17/02/1997 emis de COMISIA JUDETEANA DOLJ;	
B1	A1
Intabulare, drept de PROPRIETATE, dobandit prin Constituire, cota actuala 1/1, cota initiala 1/1 1) ANGHEL ION, LIPSA CNP	

C. Partea III. SARCINI .

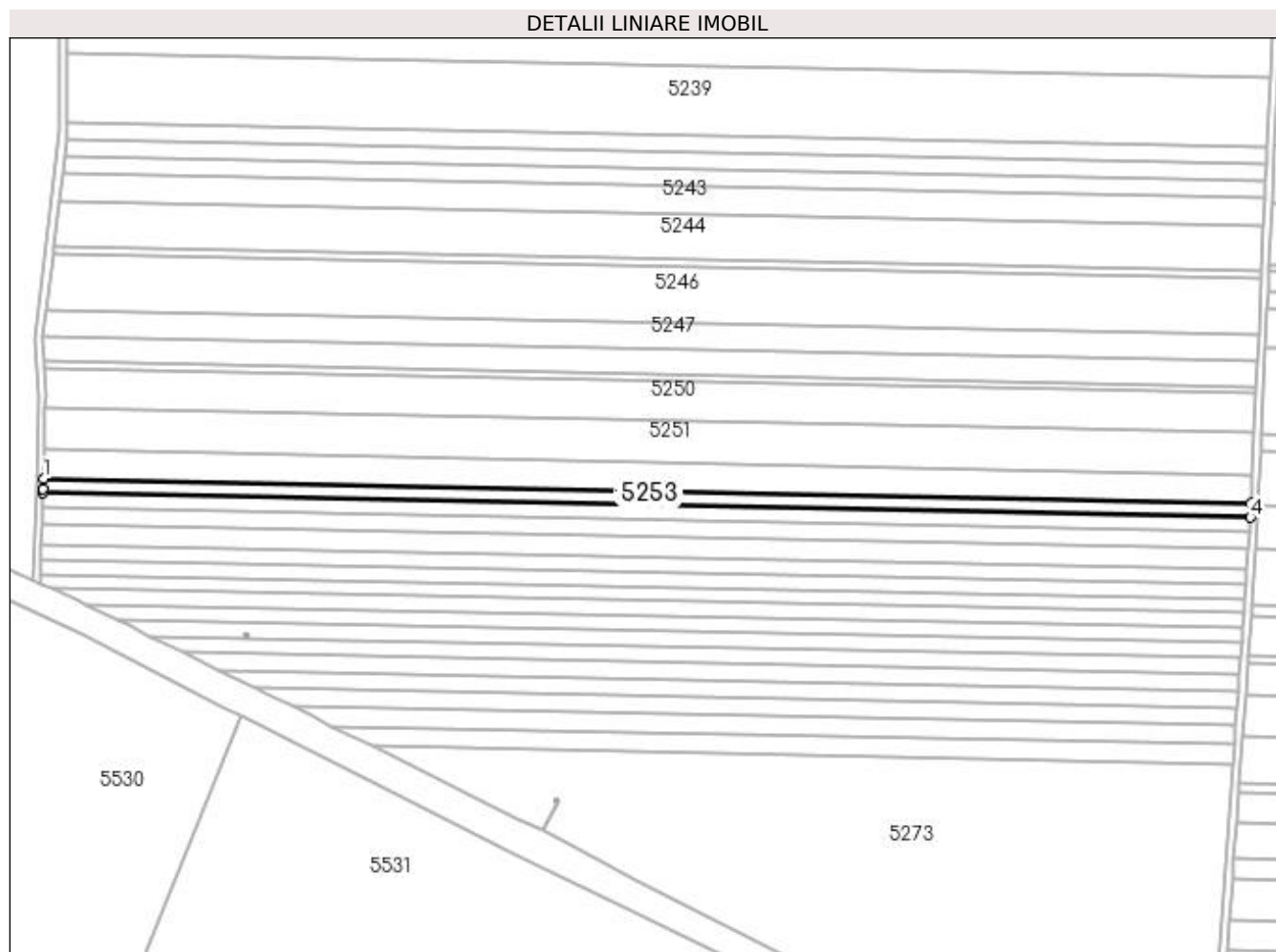
Inscrieri privind dezmembramintele dreptului de proprietate, drepturi reale de garanție și sarcini	Referințe
NU SUNT	

Anexa Nr. 1 La Partea I

Teren

Nr cadastral	Suprafața (mp)*	Observații / Referințe
	5.000	

* Suprafața este determinată în planul de proiecție Stereo 70.



Date referitoare la teren

Crt	Categorie folosință	Intravilan	Suprafața (mp)	Tarla	Parcelă	Nr. topo	Observații / Referințe
1	arabil	NU	5.000	54	154	-	

Lungime Segmente

1) Valorile lungimilor segmentelor sunt obținute din proiecție în plan.

Punct început	X / Y	Punct sfârșit	X / Y	Lungime segment (** (m)
1	349.675,127 284.054,425	2	349.674,993 284.048,592	5.835
2	349.674,993 284.048,592	3	349.674,928 284.046,751	1.842
3	349.674,928 284.046,751	4	350.326,148 284.033,411	651.357
4	350.326,148 284.033,411	5	350.326,489 284.041,081	7.678
5	350.326,489 284.041,081	1	349.675,127 284.054,425	651.499

**** Lungimile segmentelor sunt determinate în planul de proiecție Stereo 70 și sunt rotunjite la 1 milimetru.**

***** Distanța dintre puncte este formată din segmente cumulate ce sunt mai mici decât valoarea 1 milimetru.**

**DATE DESPRE IMOBILUL NR. 5254**

Oficiul de Cadastru și Publicitate Imobiliară DOLJ
Biroul de Cadastru și Publicitate Imobiliară Craiova

A. Partea I. Descrierea imobilului

TEREN Extravilan

Adresa: Jud. Dolj, T 54, P 154/1

Nr. Crt	Nr cadastral Nr. topografic	Suprafața* (mp)	Observații / Referințe
A1	31568	5.000	Sector cadastral:16 Teren neimprejmuit;

B. Partea II. Proprietari și acte

Inscrieri privitoare la dreptul de proprietate și alte drepturi reale	Referințe
27140 / 25/02/2016	
Hotarare Judecatoreasca nr. SC:1054, din 13/05/2009 emis de JUDECATORIA CALAFAT;	
B1	A1
Intabulare, drept de PROPRIETATE, dobandit prin Hotarare Judecatoreasca, cota actuala 1/1, cota initiala 1/1	
1) SC ROTEAM SRL , CIF:16841581	

C. Partea III. SARCINI .

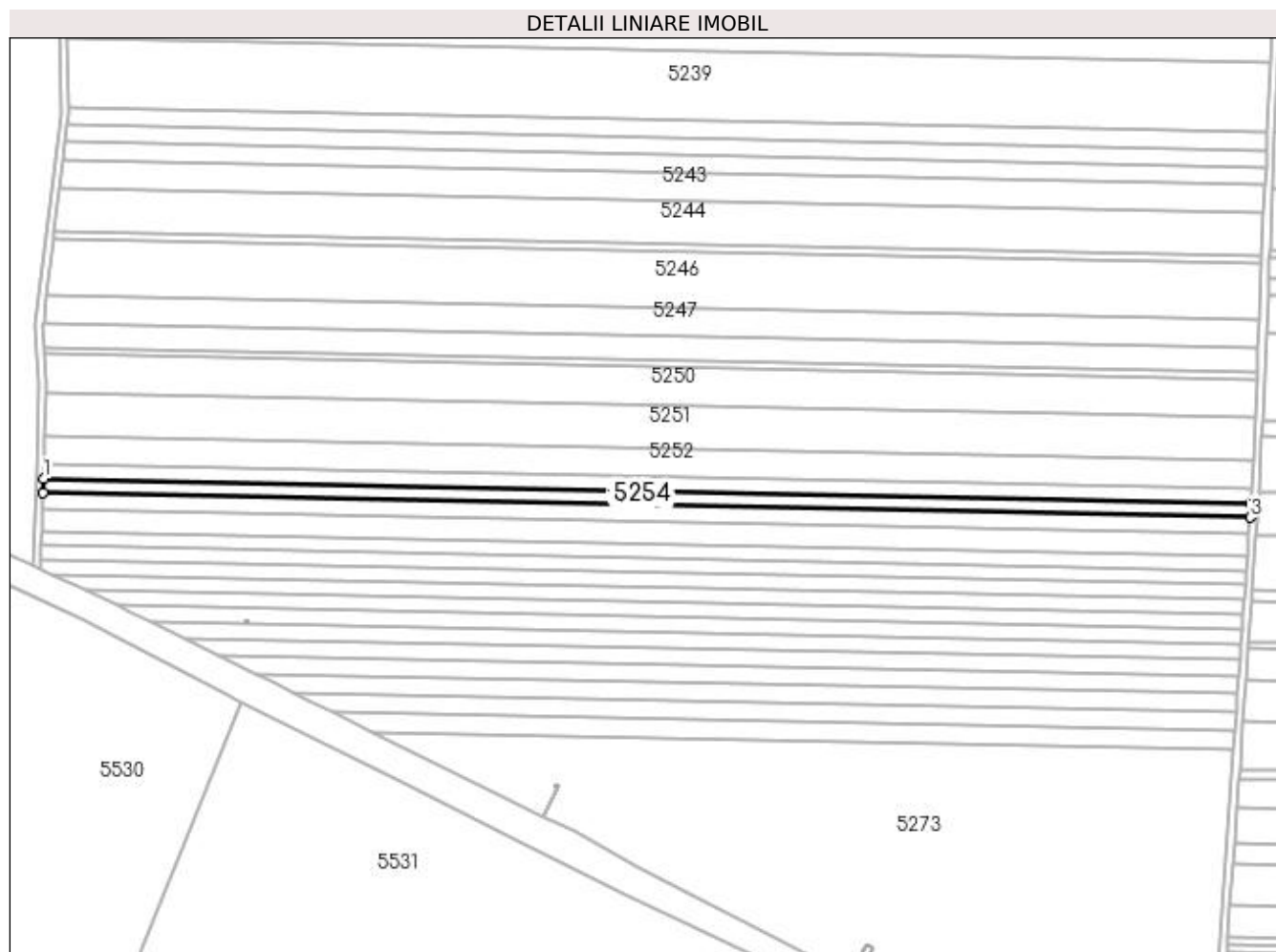
Inscrieri privind dezmembramintele dreptului de proprietate, drepturi reale de garanție și sarcini	Referințe
NU SUNT	

Anexa Nr. 1 La Partea I

Teren

Nr cadastral	Suprafața (mp)*	Observații / Referințe
31568	5.000	

* Suprafața este determinată în planul de proiecție Stereo 70.



Date referitoare la teren

Crt	Categorie folosință	Intravilan	Suprafața (mp)	Tarla	Parcelă	Nr. topo	Observații / Referințe
1	arabil	NU	5.000	54	154/1	-	

Lungime Segmente

1) Valorile lungimilor segmentelor sunt obținute din proiecție în plan.

Punct început	X / Y	Punct sfârșit	X / Y	Lungime segment (** (m)
1	349.674,928 284.046,751	2	349.674,655 284.039,078	7.678
2	349.674,655 284.039,078	3	350.325,618 284.025,742	651.1
3	350.325,618 284.025,742	4	350.326,126 284.032,914	7.19
4	350.326,126 284.032,914	5	350.326,148 284.033,411	0.497
5	350.326,148 284.033,411	1	349.674,928 284.046,751	651.357

**** Lungimile segmentelor sunt determinate în planul de proiecție Stereo 70 și sunt rotunjite la 1 milimetru.**

***** Distanța dintre puncte este formată din segmente cumulate ce sunt mai mici decât valoarea 1 milimetru.**

**DATE DESPRE IMOBILUL NR. 5255**

Oficiul de Cadastru și Publicitate Imobiliară DOLJ
Biroul de Cadastru și Publicitate Imobiliară Craiova

A. Partea I. Descrierea imobilului

TEREN Extravilan

Adresa: Jud. Dolj, T 54, P 156

Nr. Crt	Nr cadastral Nr. topografic	Suprafața* (mp)	Observații / Referințe
A1		6.000	Sector cadastral:16 Teren neimprejmuit;

B. Partea II. Proprietari și acte

Inscrieri privitoare la dreptul de proprietate și alte drepturi reale	Referințe
0 / 19/05/2022	
Act Administrativ nr. TDP:1123-58820, din 05/01/1995 emis de COMISIA JUDETEANA DOLJ;	
B1	A1
Intabulare, drept de PROPRIETATE, dobandit prin Reconstituire, cota actuala 1/1, cota initiala 1/1	
1) CEAMBURU CONSTANTIN, LIPSA CNP	

C. Partea III. SARCINI .

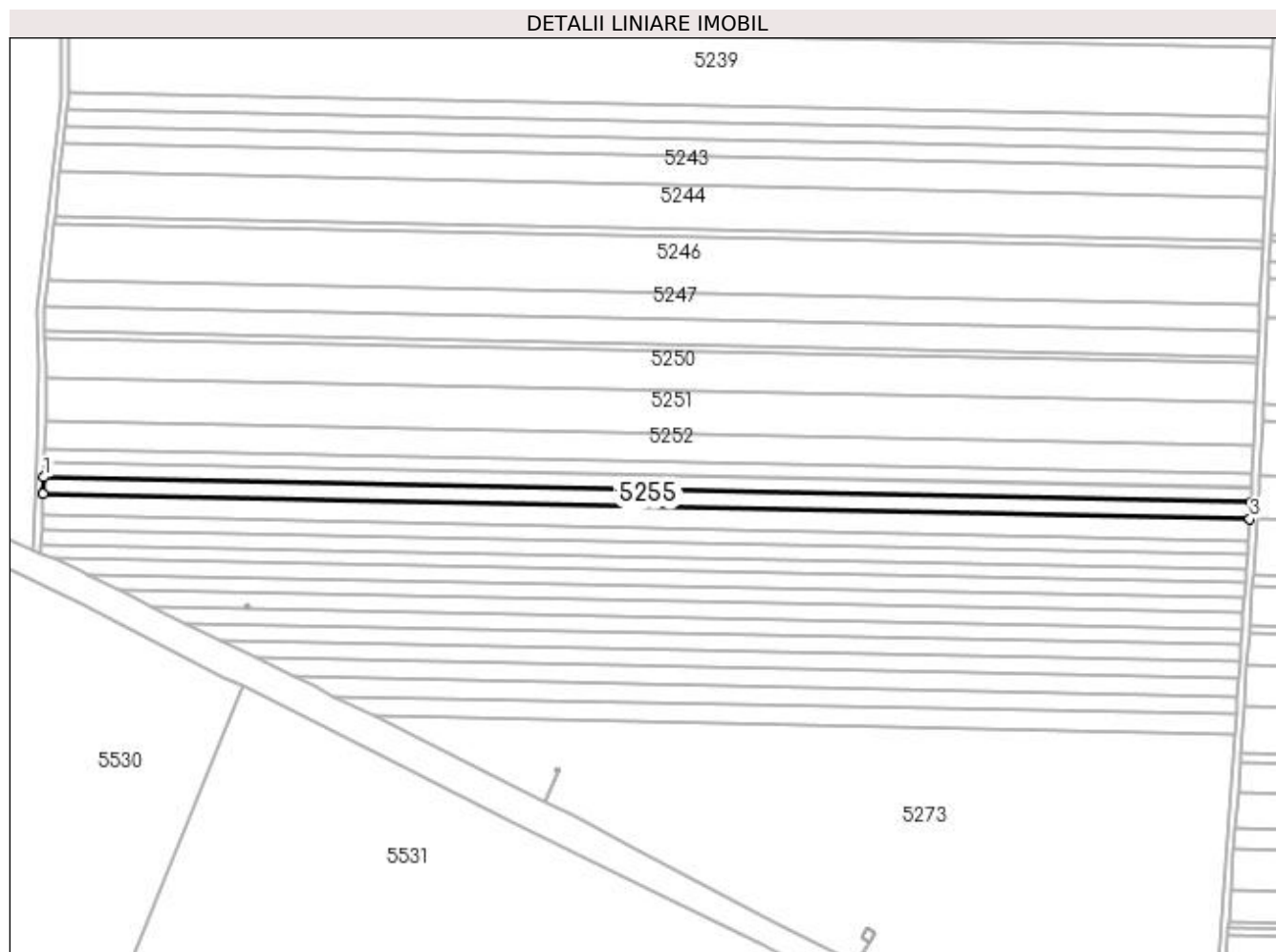
Inscrieri privind dezmembramintele dreptului de proprietate, drepturi reale de garanție și sarcini	Referințe
NU SUNT	

Anexa Nr. 1 La Partea I

Teren

Nr cadastral	Suprafața (mp)*	Observații / Referințe
	6.000	

* Suprafața este determinată în planul de proiecție Stereo 70.



Date referitoare la teren

Crt	Categorie folosință	Intra vilan	Suprafața (mp)	Tarla	Parcelă	Nr. topo	Observații / Referințe
1	arabil	NU	6.000	54	156	-	

Lungime Segmente

1) Valorile lungimilor segmentelor sunt obținute din proiecție în plan.

Punct început	X / Y	Punct sfârșit	X / Y	Lungime segment (** (m)
1	349.674,655 284.039,078	2	349.674,327 284.029,865	9.219
2	349.674,327 284.029,865	3	350.324,965 284.016,536	650.775
3	350.324,965 284.016,536	4	350.325,618 284.025,742	9.229
4	350.325,618 284.025,742	1	349.674,655 284.039,078	651.1

**** Lungimile segmentelor sunt determinate în planul de proiecție Stereo 70 și sunt rotunjite la 1 milimetru.**

***** Distanța dintre puncte este formată din segmente cumulate ce sunt mai mici decât valoarea 1 milimetru.**

**DATE DESPRE IMOBILUL NR. 5256**

Oficiul de Cadastru și Publicitate Imobiliară DOLJ
Biroul de Cadastru și Publicitate Imobiliară Craiova

A. Partea I. Descrierea imobilului

TEREN Extravilan

Adresa: Jud. Dolj, T 54, P 157

Nr. Crt	Nr cadastral Nr. topografic	Suprafața* (mp)	Observații / Referințe
A1	31564	7.500	Sector cadastral:16 Teren neimprejmuit;

B. Partea II. Proprietari și acte

Inscrieri privitoare la dreptul de proprietate și alte drepturi reale	Referințe
27143 / 25/02/2016	
Hotarare Judecatoreasca nr. SC:266, din 25/02/2011 emis de JUDECATORIA CALAFAT;	
B1	A1
Intabulare, drept de PROPRIETATE, dobandit prin Hotarare Judecatoreasca, cota actuala 1/1, cota initiala 1/1	
1) ROMTEAM PROD SRL , CIF:15402740	

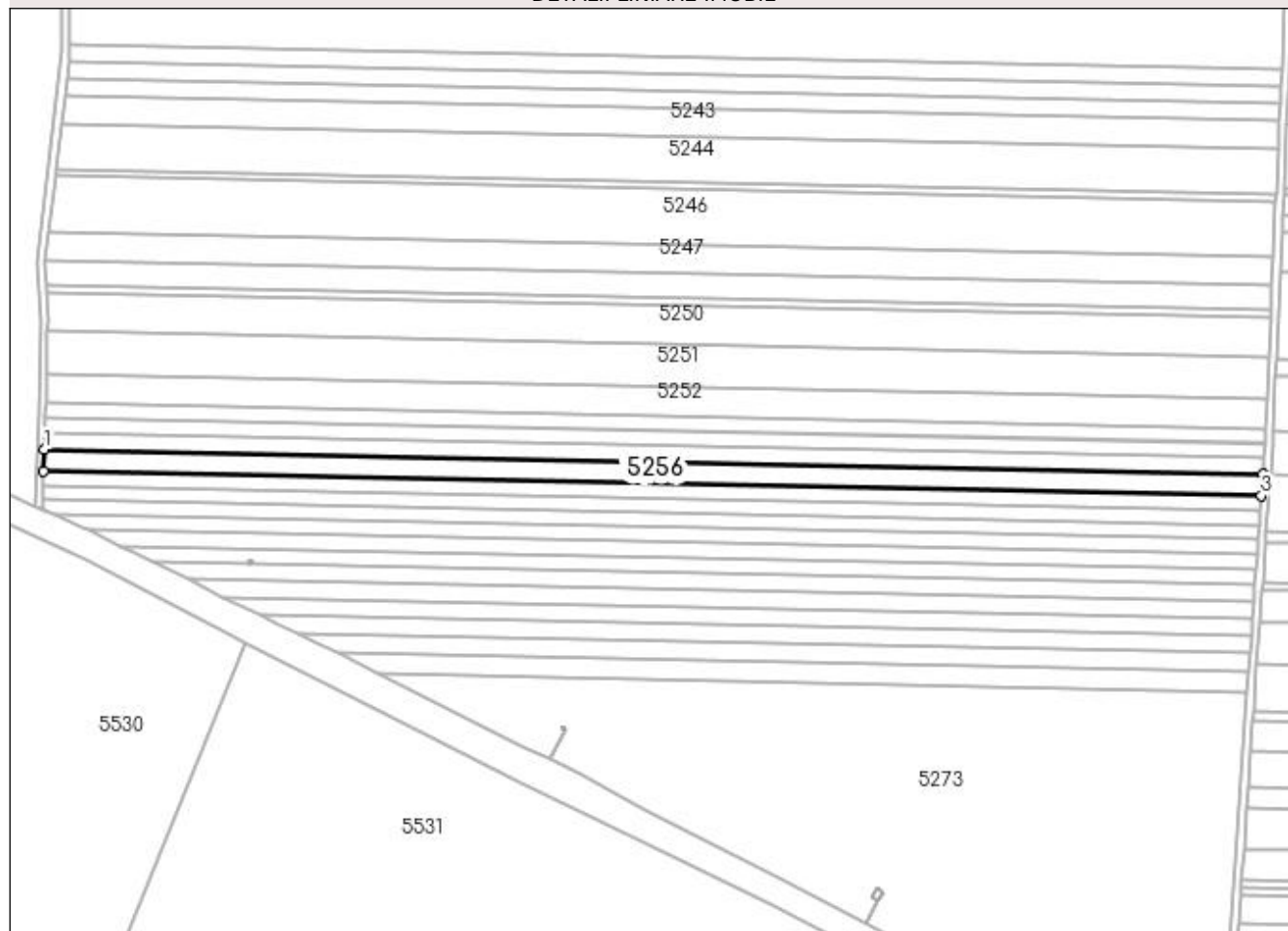
C. Partea III. SARCINI .

Inscrieri privind dezmembramintele dreptului de proprietate, drepturi reale de garanție și sarcini	Referințe
NU SUNT	

Anexa Nr. 1 La Partea I**Teren**

Nr cadastral	Suprafața (mp)*	Observații / Referințe
31564	7.500	

* Suprafața este determinată în planul de proiecție Stereo 70.

DETALII LINIARE IMOBIL**Date referitoare la teren**

Crt	Categorie folosință	Intra vilan	Suprafața (mp)	Tarla	Parcelă	Nr. topo	Observații / Referințe
1	arabil	NU	7.500	54	157	-	

Lungime Segmente

1) Valorile lungimilor segmentelor sunt obținute din proiecție în plan.

Punct început	X / Y	Punct sfârșit	X / Y	Lungime segment (** (m))
1	349.674,327 284.029,865	2	349.673,917 284.018,343	11.529
2	349.673,917 284.018,343	3	350.324,149 284.005,022	650.368
3	350.324,149 284.005,022	4	350.324,965 284.016,536	11.543
4	350.324,965 284.016,536	1	349.674,327 284.029,865	650.775

**** Lungimile segmentelor sunt determinate în planul de proiecție Stereo 70 și sunt rotunjite la 1 milimetru.**

***** Distanța dintre puncte este formată din segmente cumulate ce sunt mai mici decât valoarea 1 milimetru.**

**DATE DESPRE IMOBILUL NR. 5257**

Oficiul de Cadastru și Publicitate Imobiliară DOLJ
Biroul de Cadastru și Publicitate Imobiliară Craiova

A. Partea I. Descrierea imobilului

TEREN Extravilan

Adresa: Jud. Dolj, T 54, P 157

Nr. Crt	Nr cadastral Nr. topografic	Suprafața* (mp)	Observații / Referințe
A1		5.080	Sector cadastral:16 Teren neimprejmuit;

B. Partea II. Proprietari și acte

Inscrieri privitoare la dreptul de proprietate și alte drepturi reale	Referințe
0 / 19/05/2022	
Act Administrativ nr. TDP:2021-44772, din 09/12/1996 emis de COMISIA JUDETEANA DOLJ;	
B1	A1
Intabulare, drept de PROPRIETATE, dobandit prin Reconstituire, cota actuala 1/1, cota initiala 1/1 1) SCHIOPU MAROCHINA, LIPSA CNP	

C. Partea III. SARCINI .

Inscrieri privind dezmembramintele dreptului de proprietate, drepturi reale de garanție și sarcini	Referințe
NU SUNT	

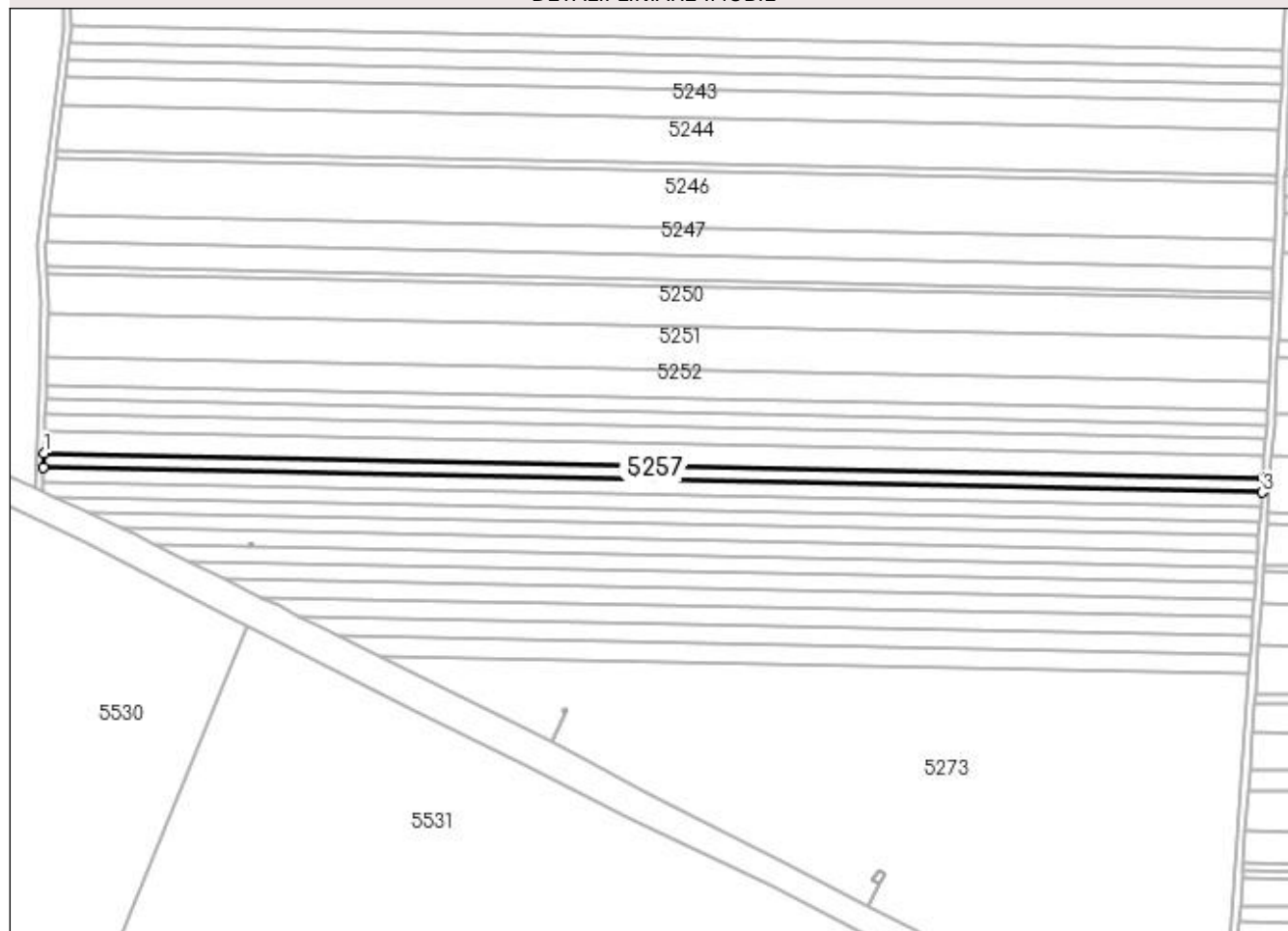
Anexa Nr. 1 La Partea I

Teren

Nr cadastral	Suprafața (mp)*	Observații / Referințe
	5.080	

* Suprafața este determinată în planul de proiecție Stereo 70.

DETALII LINIARE IMOBIL



Date referitoare la teren

Crt	Categorie folosință	Intravilan	Suprafața (mp)	Tarla	Parcelă	Nr. topo	Observații / Referințe
1	arabil	NU	5.080	54	157	-	

Lungime Segmente

1) Valorile lungimilor segmentelor sunt obținute din proiecție în plan.

Punct început	X / Y	Punct sfârșit	X / Y	Lungime segment (** (m)
1	349.673,917 284.018,343	2	349.673,639 284.010,534	7.814
2	349.673,639 284.010,534	3	350.323,596 283.997,219	650.093
3	350.323,596 283.997,219	4	350.324,149 284.005,022	7.823
4	350.324,149 284.005,022	1	349.673,917 284.018,343	650.368

**** Lungimile segmentelor sunt determinate în planul de proiecție Stereo 70 și sunt rotunjite la 1 milimetru.**

***** Distanța dintre puncte este formată din segmente cumulate ce sunt mai mici decât valoarea 1 milimetru.**

**DATE DESPRE IMOBILUL NR. 5258**

Oficiul de Cadastru și Publicitate Imobiliară DOLJ
Biroul de Cadastru și Publicitate Imobiliară Craiova

A. Partea I. Descrierea imobilului

TEREN Extravilan

Adresa: Jud. Dolj, T 54, P 160

Nr. Crt	Nr cadastral Nr. topografic	Suprafața* (mp)	Observații / Referințe
A1		5.000	Sector cadastral:16 Teren neimprejmuit;

B. Partea II. Proprietari și acte

Inscrieri privitoare la dreptul de proprietate și alte drepturi reale	Referințe
0 / 19/05/2022	
Act Administrativ nr. TDP:2155-9685, din 08/01/1997 emis de COMISIA JUDETEANA DOLJ;	
B1	A1
Intabulare, drept de PROPRIETATE, dobandit prin Constituire, cota actuala 1/1, cota initiala 1/1 1) SARA EMANOIL, LIPSA CNP	

C. Partea III. SARCINI .

Inscrieri privind dezmembramintele dreptului de proprietate, drepturi reale de garanție și sarcini	Referințe
NU SUNT	

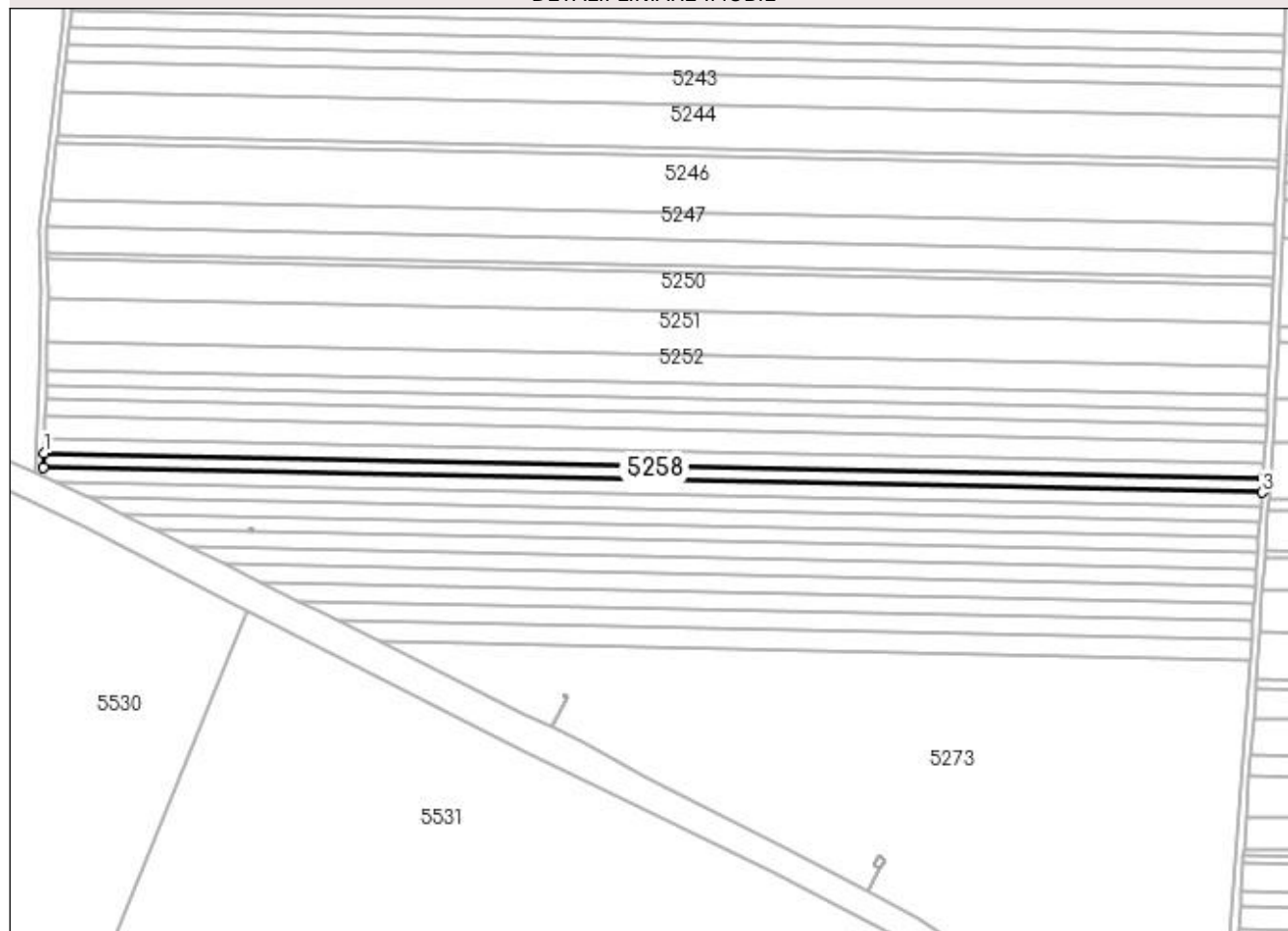
Anexa Nr. 1 La Partea I

Teren

Nr cadastral	Suprafața (mp)*	Observații / Referințe
	5.000	

* Suprafața este determinată în planul de proiecție Stereo 70.

DETALII LINIARE IMOBIL



Date referitoare la teren

Crt	Categorie folosință	Intra vilan	Suprafața (mp)	Tarla	Parcelă	Nr. topo	Observații / Referințe
1	arabil	NU	5.000	54	160	-	

Lungime Segmente

1) Valorile lungimilor segmentelor sunt obținute din proiecție în plan.

Punct început	X / Y	Punct sfârșit	X / Y	Lungime segment (** (m)
1	349.673,639 284.010,534	2	349.673,365 284.002,845	7.694
2	349.673,365 284.002,845	3	350.323,052 283.989,536	649.823
3	350.323,052 283.989,536	4	350.323,596 283.997,219	7.702
4	350.323,596 283.997,219	1	349.673,639 284.010,534	650.093

**** Lungimile segmentelor sunt determinate în planul de proiecție Stereo 70 și sunt rotunjite la 1 milimetru.**

***** Distanța dintre puncte este formată din segmente cumulate ce sunt mai mici decât valoarea 1 milimetru.**

**DATE DESPRE IMOBILUL NR. 5259**

Oficiul de Cadastru și Publicitate Imobiliară DOLJ
Biroul de Cadastru și Publicitate Imobiliară Craiova

A. Partea I. Descrierea imobilului

TEREN Extravilan

Adresa: Jud. Dolj, T 54, P 161

Nr. Crt	Nr cadastral Nr. topografic	Suprafața* (mp)	Observații / Referințe
A1		5.000	Sector cadastral:16 Teren neimprejmuit;

B. Partea II. Proprietari și acte

Inscrieri privitoare la dreptul de proprietate și alte drepturi reale	Referințe
0 / 19/05/2022	
Act Administrativ nr. TDP:2157-9685, din 08/01/1997 emis de COMISIA JUDETEANA DOLJ;	
B1	A1
Intabulare, drept de PROPRIETATE, dobandit prin Constituire, cota actuala 1/1, cota initiala 1/1 1) IONESCU FLOAREA, LIPSA CNP	

C. Partea III. SARCINI .

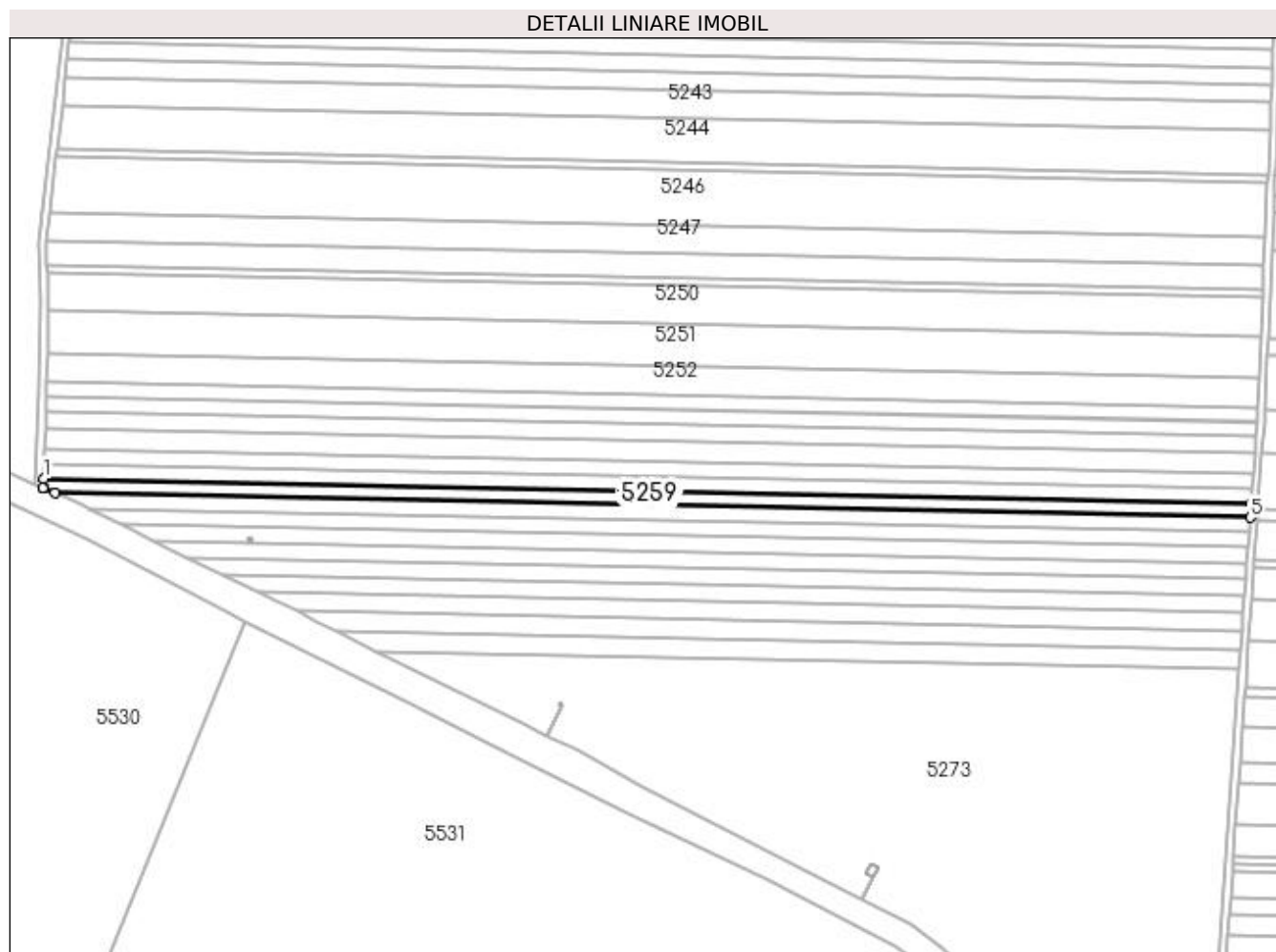
Inscrieri privind dezmembramintele dreptului de proprietate, drepturi reale de garanție și sarcini	Referințe
NU SUNT	

Anexa Nr. 1 La Partea I

Teren

Nr cadastral	Suprafața (mp)*	Observații / Referințe
	5.000	

* Suprafața este determinată în planul de proiecție Stereo 70.



Date referitoare la teren

Crt	Categorie folosință	Intravilan	Suprafața (mp)	Tarla	Parcelă	Nr. topo	Observații / Referințe
1	arabil	NU	5.000	54	161	-	

Lungime Segmente

1) Valorile lungimilor segmentelor sunt obținute din proiecție în plan.

Punct început	X / Y	Punct sfârșit	X / Y	Lungime segment (** (m)
1	349.673,365 284.002,845	2	349.673,188 283.997,857	4.991
2	349.673,188 283.997,857	3	349.673,603 283.997,672	0.454
3	349.673,603 283.997,672	4	349.679,575 283.995,007	6.54
4	349.679,575 283.995,007	5	350.322,506 283.981,836	643.066
5	350.322,506 283.981,836	6	350.323,052 283.989,536	7.719

Punct început	X / Y	Punct sfârșit	X / Y	Lungime segment (** (m)
6	350.323,052 283.989,536	1	349.673,365 284.002,845	649.823

** Lungimile segmentelor sunt determinate în planul de proiecție Stereo 70 și sunt rotunjite la 1 milimetru.

*** Distanța dintre puncte este formată din segmente cumulate ce sunt mai mici decât valoarea 1 milimetru.

**DATE DESPRE IMOBILUL NR. 5260**

Oficiul de Cadastru și Publicitate Imobiliară DOLJ
Biroul de Cadastru și Publicitate Imobiliară Craiova

A. Partea I. Descrierea imobilului

TEREN Extravilan

Adresa: Jud. Dolj, T 54, P 162

Nr. Crt	Nr cadastral Nr. topografic	Suprafața* (mp)	Observații / Referințe
A1		5.000	Sector cadastral:16 Teren neimprejmuit;

B. Partea II. Proprietari și acte

Inscrieri privitoare la dreptul de proprietate și alte drepturi reale	Referințe
0 / 19/05/2022	
Act Administrativ nr. TDP:2638-47996, din 04/12/1997 emis de COMISIA JUDETEANA DOLJ;	
B1	A1
Intabulare, drept de PROPRIETATE, dobandit prin Constituire, cota actuala 1/1, cota initiala 1/1 1) CROITORU AURELIA, LIPSA CNP	

C. Partea III. SARCINI .

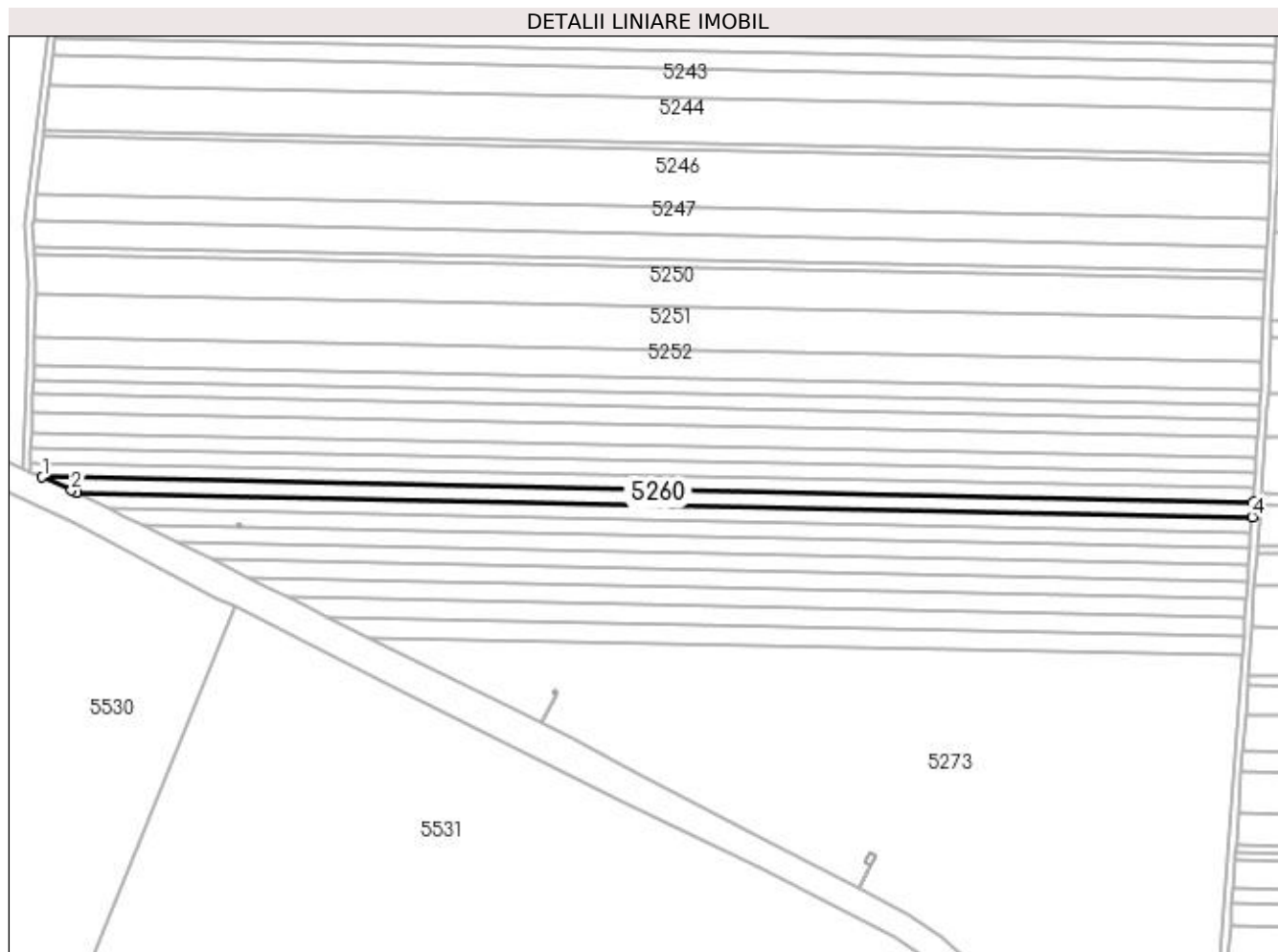
Inscrieri privind dezmembramintele dreptului de proprietate, drepturi reale de garanție și sarcini	Referințe
NU SUNT	

Anexa Nr. 1 La Partea I

Teren

Nr cadastral	Suprafaţa (mp)*	Observații / Referințe
	5.000	

* Suprafața este determinată în planul de proiecție Stereo 70.



Date referitoare la teren

Crt	Categorie folosință	Intravilan	Suprafața (mp)	Tarla	Parcelă	Nr. topo	Observații / Referințe
1	arabil	NU	5.000	54	162	-	

Lungime Segmente

1) Valorile lungimilor segmentelor sunt obținute din proiecție în plan.

Punct început	X / Y	Punct sfârșit	X / Y	Lungime segment (** (m)
1	349.679,575 283.995,007	2	349.695,12 283.988,069	17.023
2	349.695,12 283.988,069	3	349.697,809 283.986,74	2.999
3	349.697,809 283.986,74	4	350.321,947 283.973,954	624.269
4	350.321,947 283.973,954	5	350.322,506 283.981,836	7.902
5	350.322,506 283.981,836	1	349.679,575 283.995,007	643.066

**** Lungimile segmentelor sunt determinate în planul de proiecție Stereo 70 și sunt rotunjite la 1 milimetru.**

***** Distanța dintre puncte este formată din segmente cumulate ce sunt mai mici decât valoarea 1 milimetru.**

**DATE DESPRE IMOBILUL NR. 5261**

Oficiul de Cadastru și Publicitate Imobiliară DOLJ
 Biroul de Cadastru și Publicitate Imobiliară Craiova

A. Partea I. Descrierea imobilului

TEREN Extravilan

Adresa: Jud. Dolj, T 54, P 163

Nr. Crt	Nr cadastral Nr. topografic	Suprafața* (mp)	Observații / Referințe
A1		5.000	Sector cadastral:16 Teren neimprejmuit;

B. Partea II. Proprietari și acte

Inscrieri privitoare la dreptul de proprietate și alte drepturi reale	Referințe
0 / 19/05/2022	
Act Administrativ nr. TDP:2156-9685, din 08/01/1997 emis de COMISIA JUDETEANA DOLJ;	
B1	A1
Intabulare, drept de PROPRIETATE, dobandit prin Constituire, cota actuala 1/1, cota initiala 1/1 1) CURTEANU STEFAN, LIPSA CNP	

C. Partea III. SARCINI .

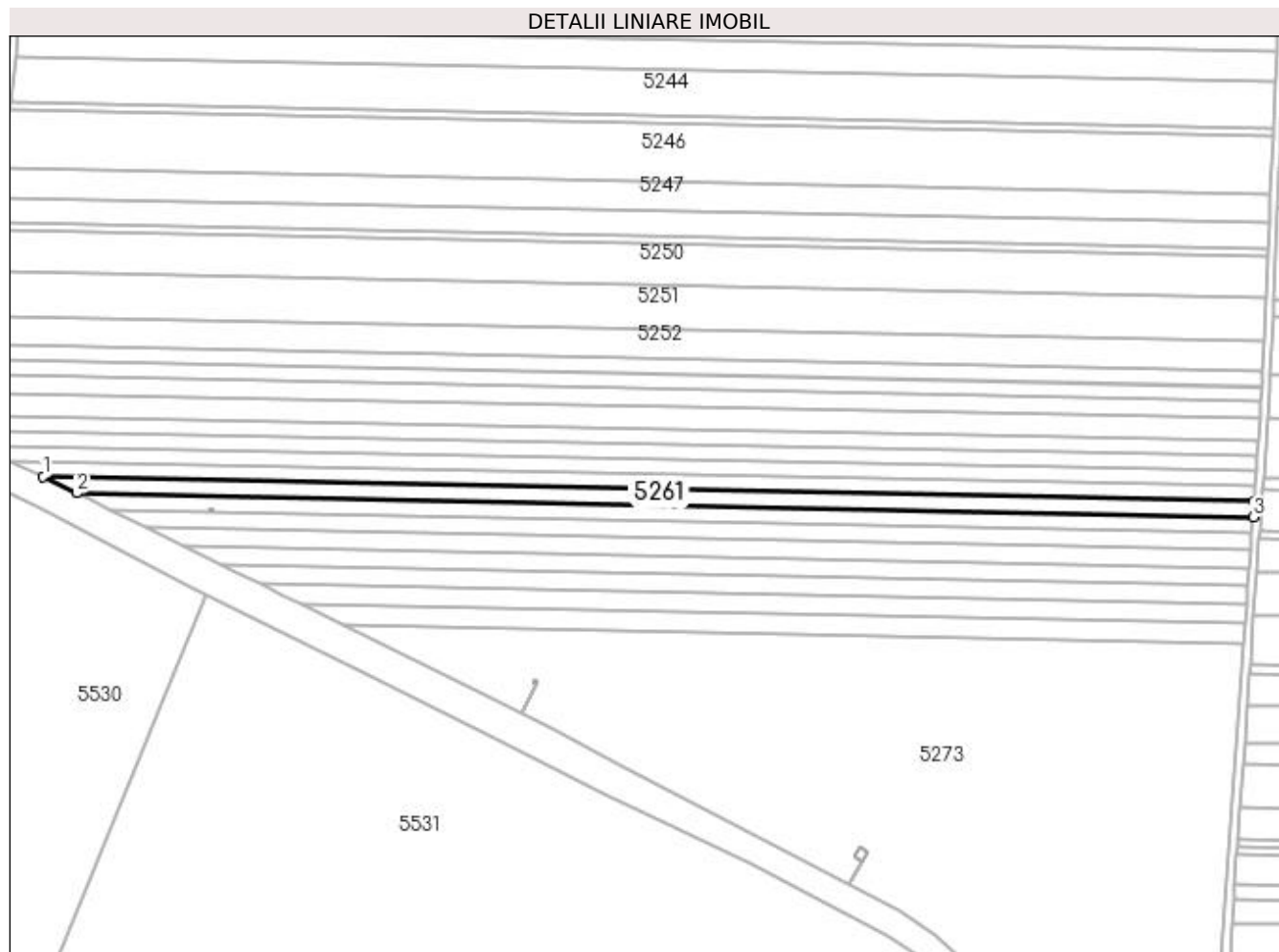
Inscrieri privind dezmembramintele dreptului de proprietate, drepturi reale de garanție și sarcini	Referințe
NU SUNT	

Anexa Nr. 1 La Partea I

Teren

Nr cadastral	Suprafața (mp)*	Observații / Referințe
	5.000	

* Suprafața este determinată în planul de proiecție Stereo 70.



Date referitoare la teren

Crt	Categorie folosință	Intra vilan	Suprafața (mp)	Tarla	Parcelă	Nr. topo	Observații / Referințe
1	arabil	NU	5.000	54	163	-	

Lungime Segmente

1) Valorile lungimilor segmentelor sunt obținute din proiecție în plan.

Punct început	X / Y	Punct sfârșit	X / Y	Lungime segment (** (m)
1	349.697,809 283.986,74	2	349.714,957 283.978,262	19.129
2	349.714,957 283.978,262	3	350.321,372 283.965,839	606.542
3	350.321,372 283.965,839	4	350.321,947 283.973,954	8.135
4	350.321,947 283.973,954	1	349.697,809 283.986,74	624.269

**** Lungimile segmentelor sunt determinate în planul de proiecție Stereo 70 și sunt rotunjite la 1 milimetru.**

***** Distanța dintre puncte este formată din segmente cumulate ce sunt mai mici decât valoarea 1 milimetru.**

**DATE DESPRE IMOBILUL NR. 5262**

Oficiul de Cadastru și Publicitate Imobiliară DOLJ
Biroul de Cadastru și Publicitate Imobiliară Craiova

A. Partea I. Descrierea imobilului

TEREN Extravilan

Adresa: Jud. Dolj, T 54, P 163

Nr. Crt	Nr cadastral Nr. topografic	Suprafața* (mp)	Observații / Referințe
A1	33120	5.000	Sector cadastral:16 Teren neimprejmuit;

B. Partea II. Proprietari și acte

Inscrieri privitoare la dreptul de proprietate și alte drepturi reale		Referințe
270625 / 03/12/2019		
Act Notarial nr. CVC:2315, din 28/11/2019 emis de NP Belu Aurel ;		
B1	Intabulare, drept de PROPRIETATE, dobandit prin Conventie, cota actuala 1/1, cota initiala 1/1 1) SGAIBA ION 2) SGAIBA MARIANA	A1

C. Partea III. SARCINI .

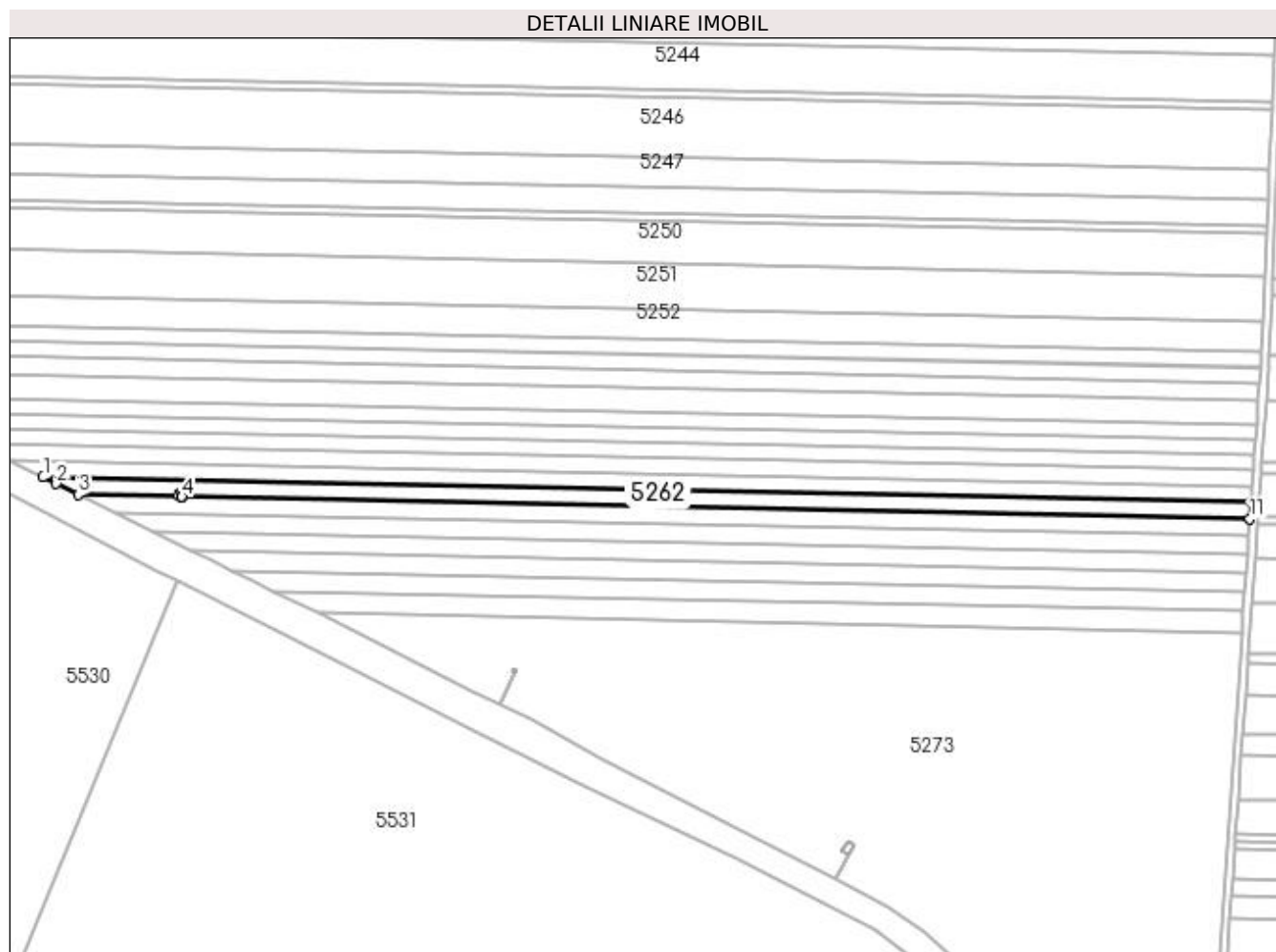
Inscrieri privind dezmembramintele dreptului de proprietate, drepturi reale de garanție și sarcini	Referințe
NU SUNT	

Anexa Nr. 1 La Partea I

Teren

Nr cadastral	Suprafața (mp)*	Observații / Referințe
33120	5.000	

* Suprafața este determinată în planul de proiecție Stereo 70.



Date referitoare la teren

Crt	Categorie folosință	Intra vilan	Suprafața (mp)	Tarla	Parcelă	Nr. topo	Observații / Referințe
1	arabil	NU	5.000	54	163	-	

Lungime Segmente

1) Valorile lungimilor segmentelor sunt obținute din proiecție în plan.

Punct început	X / Y	Punct sfârșit	X / Y	Lungime segment (** (m)
1	349.714,957 283.978,262	2	349.721,599 283.974,978	7.41
2	349.721,599 283.974,978	3	349.732,632 283.969,523	12.308
3	349.732,632 283.969,523	4	349.784,642 283.968,458	52.021
4	349.784,642 283.968,458	5	349.784,642 283.968,463	0.005
5	349.784,642 283.968,463	6	349.783,294 283.969,251	1.561

Punct început	X / Y	Punct sfârșit	X / Y	Lungime segment (** (m)
6	349.783,294 283.969,251	7	349.784,116 283.970,657	1.629
7	349.784,116 283.970,657	8	349.785,466 283.969,868	1.564
8	349.785,466 283.969,868	9	349.784,644 283.968,462	1.629
9	349.784,644 283.968,462	10	349.784,644 283.968,458	0.004
10	349.784,644 283.968,458	11	350.320,779 283.957,475	536.247
11	350.320,779 283.957,475	12	350.321,372 283.965,839	8.385
12	350.321,372 283.965,839	1	349.714,957 283.978,262	606.542

** Lungimile segmentelor sunt determinate în planul de proiecție Stereo 70 și sunt rotunjite la 1 milimetru.

*** Distanța dintre puncte este formată din segmente cumulate ce sunt mai mici decât valoarea 1 milimetru.

**DATE DESPRE IMOBILUL NR. 5263**

Oficiul de Cadastru și Publicitate Imobiliară DOLJ
Biroul de Cadastru și Publicitate Imobiliară Craiova

A. Partea I. Descrierea imobilului

TEREN Extravilan

Adresa: Jud. Dolj, T 54, P 163/1

Nr. Crt	Nr cadastral Nr. topografic	Suprafața* (mp)	Observații / Referințe
A1	32802	Din acte: 723 Masurata: 3	Sector cadastral:16 Teren neimpregmuit; STALP 53_53 - LEA 110 kV CETATE-BASARABI 1 DC LEA 110 kV CETATE-BASARABI 2

Construcții

Crt	Nr cadastral Nr. topografic	Adresa	Observații / Referințe
A1.1		Jud. Dolj, T 54, P 163/1	Nr. niveluri:1; S. construita la sol:3 mp; S. construita desfasurata:3 mp; BETON;

B. Partea II. Proprietari și acte

Inscrieri privitoare la dreptul de proprietate și alte drepturi reale		Referințe
18881 / 31/01/2019		
Act Normativ nr. DECRET:263, din 27/12/1974 emis de Presedintele Republicii Socialiste Romania (domeniul public);		
B1	Intabulare, drept de PROPRIETATE, dobandit prin Lege, cota actuala 1/1, cota initiala 1/1 1) STATUL ROMAN - DOMENIUL PUBLIC , CIF:9999999999999, LIPSA CUI	A1
Act Administrativ nr. CONTRACT DE CONCESIUNE:6, din 19/06/2005 emis de MEC - SDFEE "Electrica Oltenia" (act administrativ nr incheiere nr 2008 din 13.03.2007, emis de Tribunalul Dolj dosar nr 14227/2007;act administrativ nr rezolutia nr 22729 din 29.12.2016, emis de Oficiul Registrului Comertului de pe langa Tribunalul Dolj;act notarial nr HOT AGA nr 641 din 08.03.2007, emis de BNP Andrei Aurel Jean;);		
B2	Intabulare, drept de CONCESIUNE pe o perioada de 49 de ani începând cu data de 29.06.2004 , dobandit prin Conventie, cota actuala 1/1, cota initiala 1/1 1) SC DISTRIBUTIE ENERGIE OLTENIA SA , CIF:14491102	A1
0 / 19/05/2022		
Act Normativ nr. LEGEA 7-ART.12 ALIN.14, din 13/03/1996 emis de PARLAMENTUL ROMANIEI;		
B3	Intabulare, drept de PROPRIETATE, dobandit prin Lege, cota actuala 1/1, cota initiala 1/1 1) STATUL ROMAN - DOMENIUL PUBLIC , CIF:9999999999999, LIPSA CUI	A1.1

C. Partea III. SARCINI .

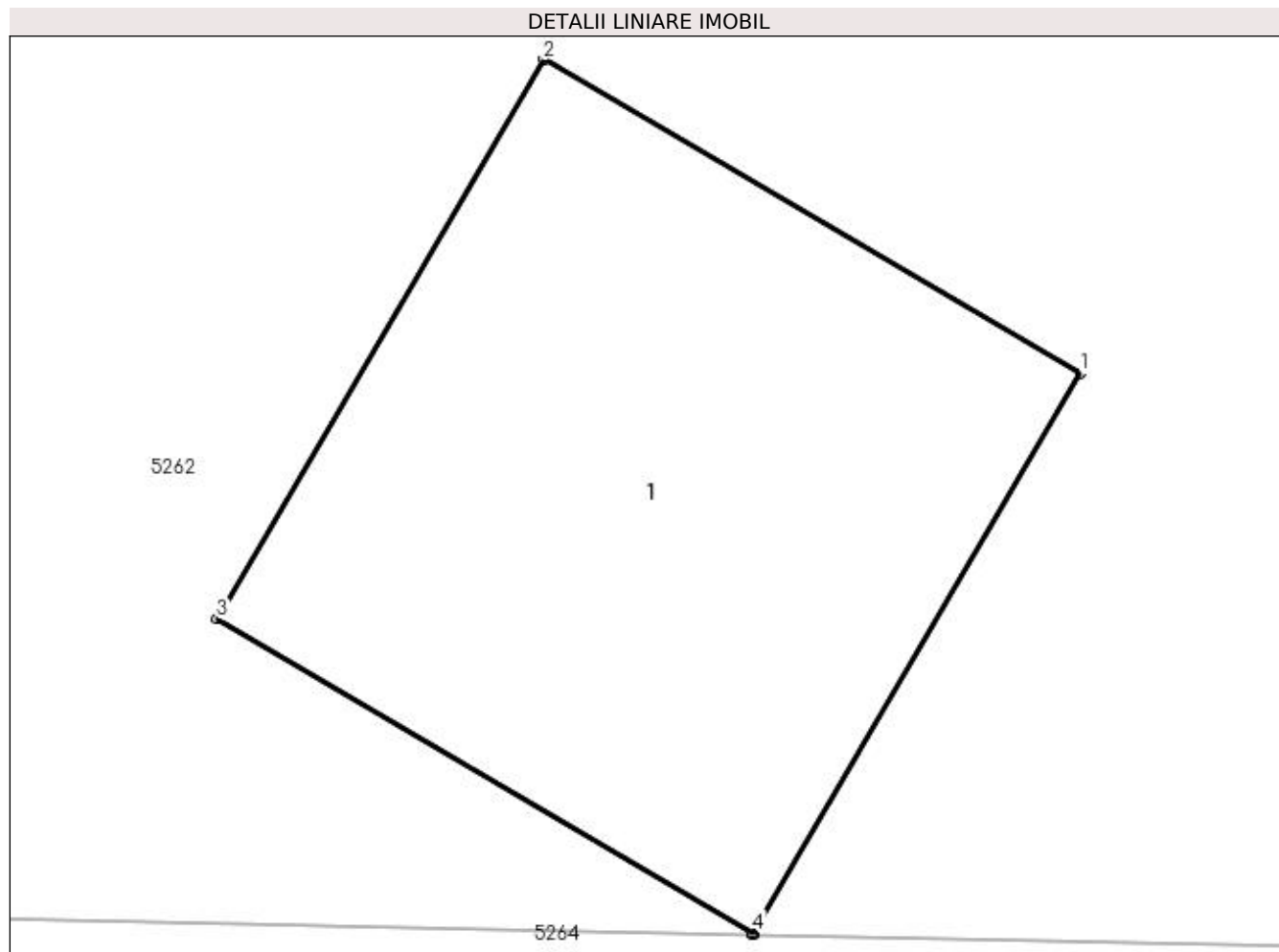
Inscrieri privind dezmembramintele dreptului de proprietate, drepturi reale de garanție și sarcini	Referințe
NU SUNT	

Anexa Nr. 1 La Partea I

Teren

Nr cadastral	Suprafața (mp)*	Observații / Referințe
32802	Din acte: 723 Masurata: 3	STALP 53_53 - LEA 110 kV CETATE-BASARABI 1 DC LEA 110 kV CETATE-BASARABI 2

* Suprafața este determinată în planul de proiecție Stereo 70.



Date referitoare la teren

Crt	Categorie folosință	Intra vilan	Suprafața (mp)	Tarla	Parcelă	Nr. topo	Observații / Referințe
1	curți constructii	NU	3	54	163/1	-	

Date referitoare la construcții

Crt	Număr	Destinație construcție	Supraf. (mp)	Situație juridică	Observații / Referințe
A1.1		construcții industriale și edilitare	3	Cu acte	Nr. niveluri:1; S. construita la sol:3 mp; S. construita desfasurata:3 mp; BETON;

Lungime Segmente

1) Valorile lungimilor segmentelor sunt obținute din proiecție în plan.

Punct început	X / Y	Punct sfârșit	X / Y	Lungime segment (** (m)
1	349.785,466 283.969,868	2	349.784,116 283.970,657	1.564
2	349.784,116 283.970,657	3	349.783,294 283.969,251	1.629
3	349.783,294 283.969,251	4	349.784,642 283.968,463	1.561

Punct început	X / Y	Punct sfârșit	X / Y	Lungime segment (** (m)
4	349.784,642 283.968,463	5	349.784,642 283.968,458	0.005
5	349.784,642 283.968,458	6	349.784,644 283.968,458	0.002
6	349.784,644 283.968,458	7	349.784,644 283.968,462	0.004
7	349.784,644 283.968,462	1	349.785,466 283.969,868	1.629

** Lungimile segmentelor sunt determinate în planul de proiecție Stereo 70 și sunt rotunjite la 1 milimetru.

*** Distanța dintre puncte este formată din segmente cumulate ce sunt mai mici decât valoarea 1 milimetru.

**DATE DESPRE IMOBILUL NR. 5264**

Oficiul de Cadastru și Publicitate Imobiliară DOLJ
Biroul de Cadastru și Publicitate Imobiliară Craiova

A. Partea I. Descrierea imobilului

TEREN Extravilan

Adresa: Jud. Dolj, T 54, P 165

Nr. Crt	Nr cadastral Nr. topografic	Suprafața* (mp)	Observații / Referințe
A1		5.000	Sector cadastral:16 Teren neimprejmuit;

B. Partea II. Proprietari și acte

Inscrieri privitoare la dreptul de proprietate și alte drepturi reale	Referințe
0 / 19/05/2022	
Hotarare Judecatoreasca nr. SC:114, din 21/01/2014 emis de JUDECATORIA CALAFAT;	
B1	Intabulare, drept de PROPRIETATE, dobandit prin Hotarare Judecatoreasca, cota actuala 1/1, cota initiala 1/1 1) NEAGOE GHEORGHE, LIPSA CNP
	A1

C. Partea III. SARCINI .

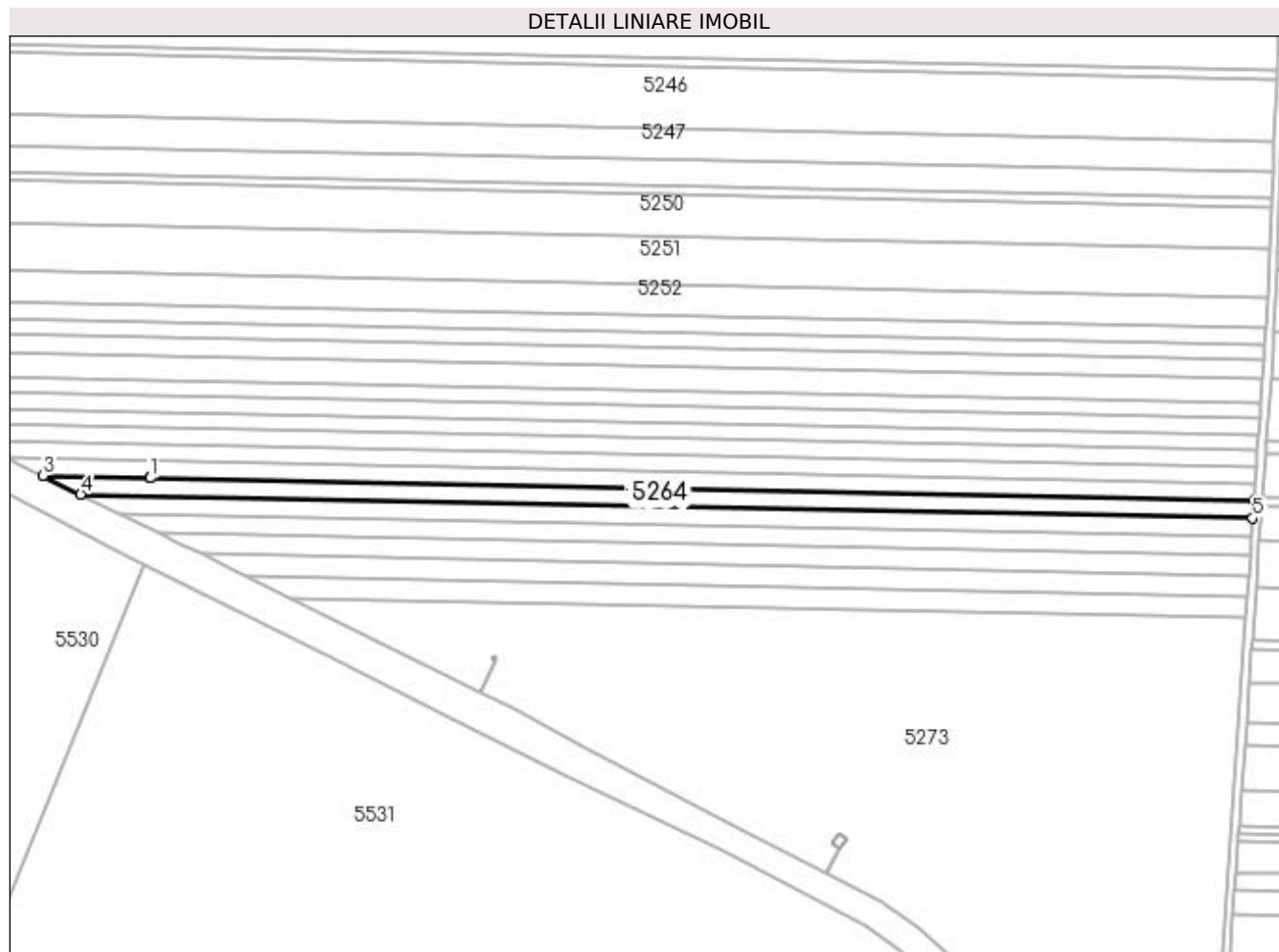
Inscrieri privind dezmembramintele dreptului de proprietate, drepturi reale de garanție și sarcini	Referințe
NU SUNT	

Anexa Nr. 1 La Partea I

Teren

Nr cadastral	Suprafața (mp)*	Observații / Referințe
	5.000	

* Suprafața este determinată în planul de proiecție Stereo 70.



Date referitoare la teren

Crt	Categorie folosință	Intravilan	Suprafața (mp)	Tarla	Parcelă	Nr. topo	Observații / Referințe
1	arabil	NU	5.000	54	165	-	

Lungime Segmente

1) Valorile lungimilor segmentelor sunt obținute din proiecție în plan.

Punct început	X / Y	Punct sfârșit	X / Y	Lungime segment (** (m)
1	349.784,644 283.968,458	2	349.784,642 283.968,458	0.002
2	349.784,642 283.968,458	3	349.732,632 283.969,523	52.021
3	349.732,632 283.969,523	4	349.750,864 283.960,51	20.338
4	349.750,864 283.960,51	5	350.320,168 283.948,848	569.423
5	350.320,168 283.948,848	6	350.320,779 283.957,475	8.649

Punct început	X / Y	Punct sfârșit	X / Y	Lungime segment (** (m)
6	350.320,779 283.957,475	1	349.784,644 283.968,458	536.247

** Lungimile segmentelor sunt determinate în planul de proiecție Stereo 70 și sunt rotunjite la 1 milimetru.

*** Distanța dintre puncte este formată din segmente cumulate ce sunt mai mici decât valoarea 1 milimetru.

**DATE DESPRE IMOBILUL NR. 5265**

Oficiul de Cadastru și Publicitate Imobiliară DOLJ
Biroul de Cadastru și Publicitate Imobiliară Craiova

A. Partea I. Descrierea imobilului

TEREN Extravilan

Adresa: Jud. Dolj, T 54, P 166

Nr. Crt	Nr cadastral Nr. topografic	Suprafața* (mp)	Observații / Referințe
A1	32587	5.000	Sector cadastral:16 Teren neimprejmuit;

B. Partea II. Proprietari și acte

Inscrieri privitoare la dreptul de proprietate și alte drepturi reale	Referințe
114743 / 13/06/2018	
Act Administrativ nr. TDP:2160-9685, din 08/01/1997 emis de COMISIA JUDETEANA DOLJ;	
B1	A1
Intabulare, drept de PROPRIETATE, dobândit prin Reconstituire, cota actuala 1/1, cota initiala 1/1 1) VASILE IOANA	

C. Partea III. SARCINI .

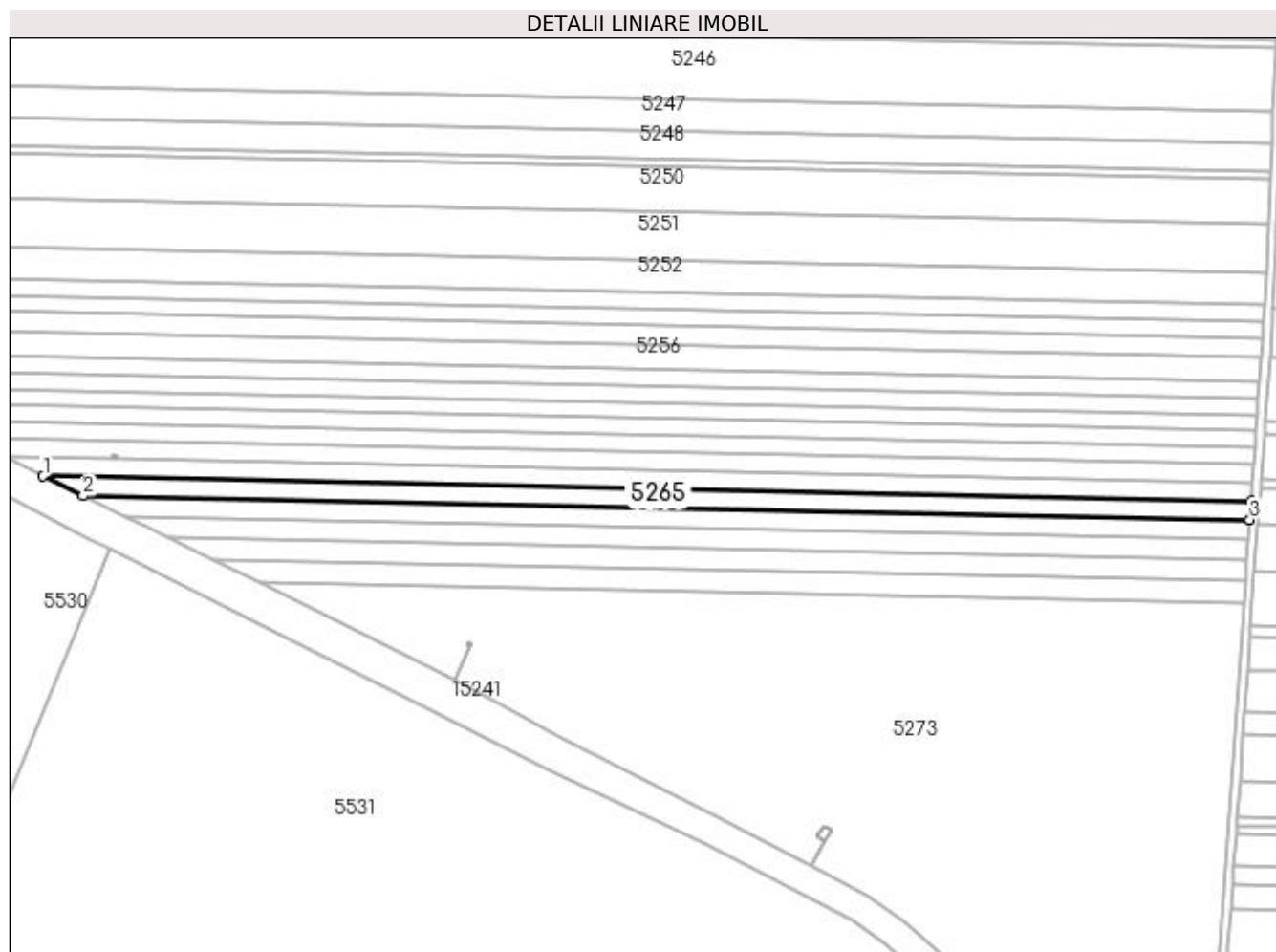
Inscrieri privind dezmembramintele dreptului de proprietate, drepturi reale de garanție și sarcini	Referințe
NU SUNT	

Anexa Nr. 1 La Partea I

Teren

Nr cadastral	Suprafața (mp)*	Observații / Referințe
32587	5.000	

* Suprafața este determinată în planul de proiecție Stereo 70.



Date referitoare la teren

Crt	Categorie folosință	Intra vilan	Suprafața (mp)	Tarla	Parcelă	Nr. topo	Observații / Referințe
1	arabil	NU	5.000	54	166	-	

Lungime Segmente

1) Valorile lungimilor segmentelor sunt obținute din proiecție în plan.

Punct început	X / Y	Punct sfârșit	X / Y	Lungime segment (** (m)
1	349.750,864 283.960,51	2	349.769,72 283.951,188	21.034
2	349.769,72 283.951,188	3	350.319,535 283.939,925	549.93
3	350.319,535 283.939,925	4	350.320,168 283.948,848	8.945
4	350.320,168 283.948,848	1	349.750,864 283.960,51	569.423

**** Lungimile segmentelor sunt determinate în planul de proiecție Stereo 70 și sunt rotunjite la 1 milimetru.**

***** Distanța dintre puncte este formată din segmente cumulate ce sunt mai mici decât valoarea 1 milimetru.**

**DATE DESPRE IMOBILUL NR. 5266**

Oficiul de Cadastru și Publicitate Imobiliară DOLJ
Biroul de Cadastru și Publicitate Imobiliară Craiova

A. Partea I. Descrierea imobilului

TEREN Extravilan

Adresa: Jud. Dolj, T 54, P 167

Nr. Crt	Nr cadastral Nr. topografic	Suprafața* (mp)	Observații / Referințe
A1		5.000	Sector cadastral:16 Teren neimprejmuit;

B. Partea II. Proprietari și acte

Inscrieri privitoare la dreptul de proprietate și alte drepturi reale	Referințe
0 / 19/05/2022	
Act Administrativ nr. TDP:2527-60679, din 17/02/1997 emis de COMISIA JUDETEANA DOLJ;	
B1	A1
Intabulare, drept de PROPRIETATE, dobandit prin Constituire, cota actuala 1/1, cota initiala 1/1 1) ANGHEL FLOREA, LIPSA CNP	

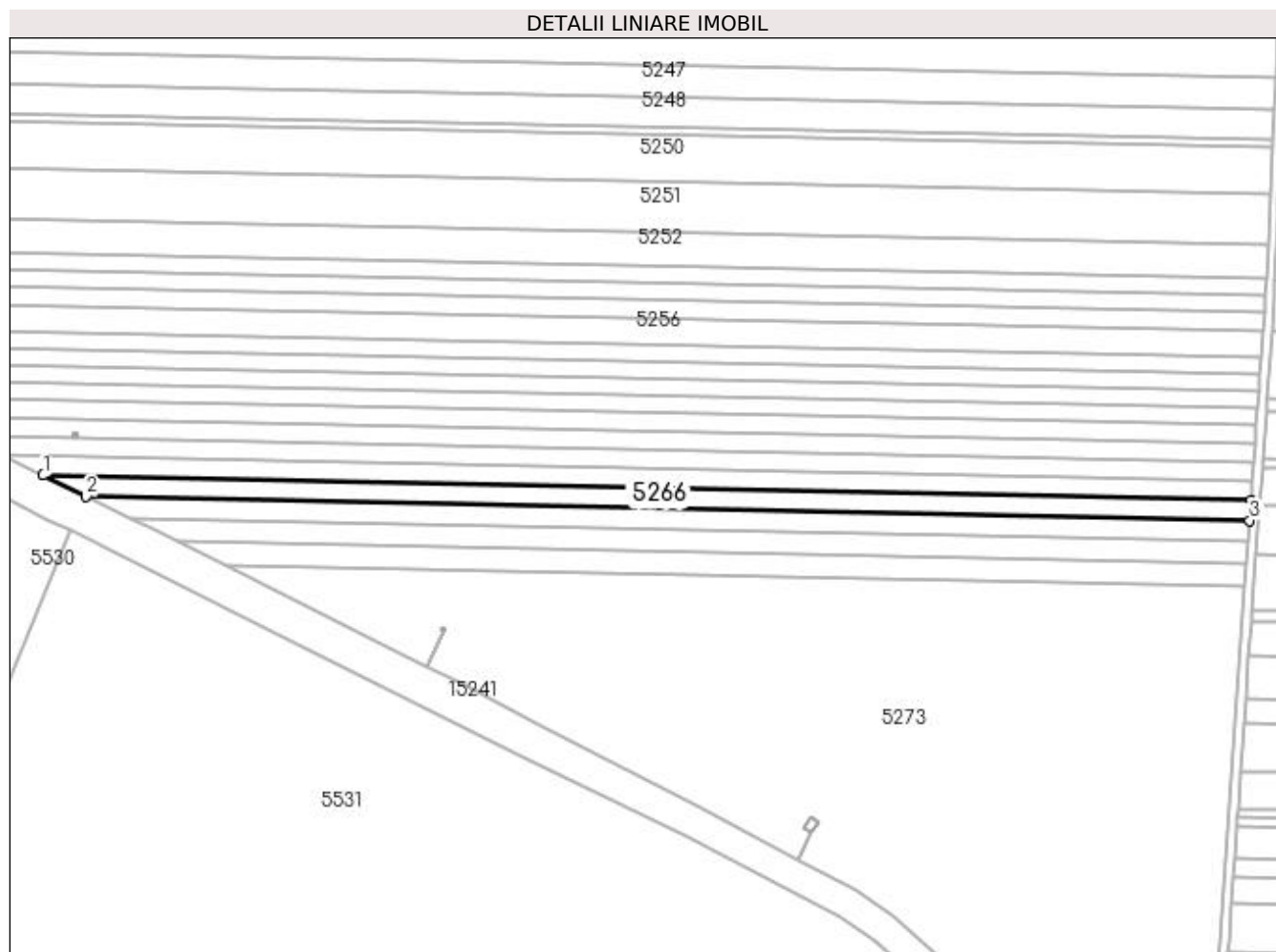
C. Partea III. SARCINI .

Inscrieri privind dezmembramintele dreptului de proprietate, drepturi reale de garanție și sarcini	Referințe
NU SUNT	

Anexa Nr. 1 La Partea I**Teren**

Nr cadastral	Suprafața (mp)*	Observații / Referințe
	5.000	

* Suprafața este determinată în planul de proiecție Stereo 70.

**Date referitoare la teren**

Crt	Categorie folosință	Intravilan	Suprafața (mp)	Tarla	Parcelă	Nr. topo	Observații / Referințe
1	arabil	NU	5.000	54	167	-	

Lungime Segmente

1) Valorile lungimilor segmentelor sunt obținute din proiecție în plan.

Punct început	X / Y	Punct sfârșit	X / Y	Lungime segment (** (m)
1	349.769,72 283.951,188	2	349.789,269 283.941,524	21.807
2	349.789,269 283.941,524	3	350.318,879 283.930,674	529.721
3	350.318,879 283.930,674	4	350.319,535 283.939,925	9.274
4	350.319,535 283.939,925	1	349.769,72 283.951,188	549.93

**** Lungimile segmentelor sunt determinate în planul de proiecție Stereo 70 și sunt rotunjite la 1 milimetru.**

***** Distanța dintre puncte este formată din segmente cumulate ce sunt mai mici decât valoarea 1 milimetru.**

**DATE DESPRE IMOBILUL NR. 5267**

Oficiul de Cadastru și Publicitate Imobiliară DOLJ
Biroul de Cadastru și Publicitate Imobiliară Craiova

A. Partea I. Descrierea imobilului

TEREN Extravilan

Adresa: Jud. Dolj, T 54, P 168

Nr. Crt	Nr cadastral Nr. topografic	Suprafața* (mp)	Observații / Referințe
A1		5.000	Sector cadastral:16 Teren neimprejmuit;

B. Partea II. Proprietari și acte

Inscrieri privitoare la dreptul de proprietate și alte drepturi reale		Referințe
0 / 19/05/2022		
Act Administrativ nr. TDP:2528-60679, din 17/02/1997 emis de COMISIA JUDETEANA DOLJ (CERTIF. DE DECES:DP351853/28.11.2005;);		
B1	Intabulare, drept de PROPRIETATE, dobandit prin Constituire, cota actuala 1/1, cota initiala 1/1 1) MARTIN ION , DECEDAT DEFUNCT:Da	A1

C. Partea III. SARCINI .

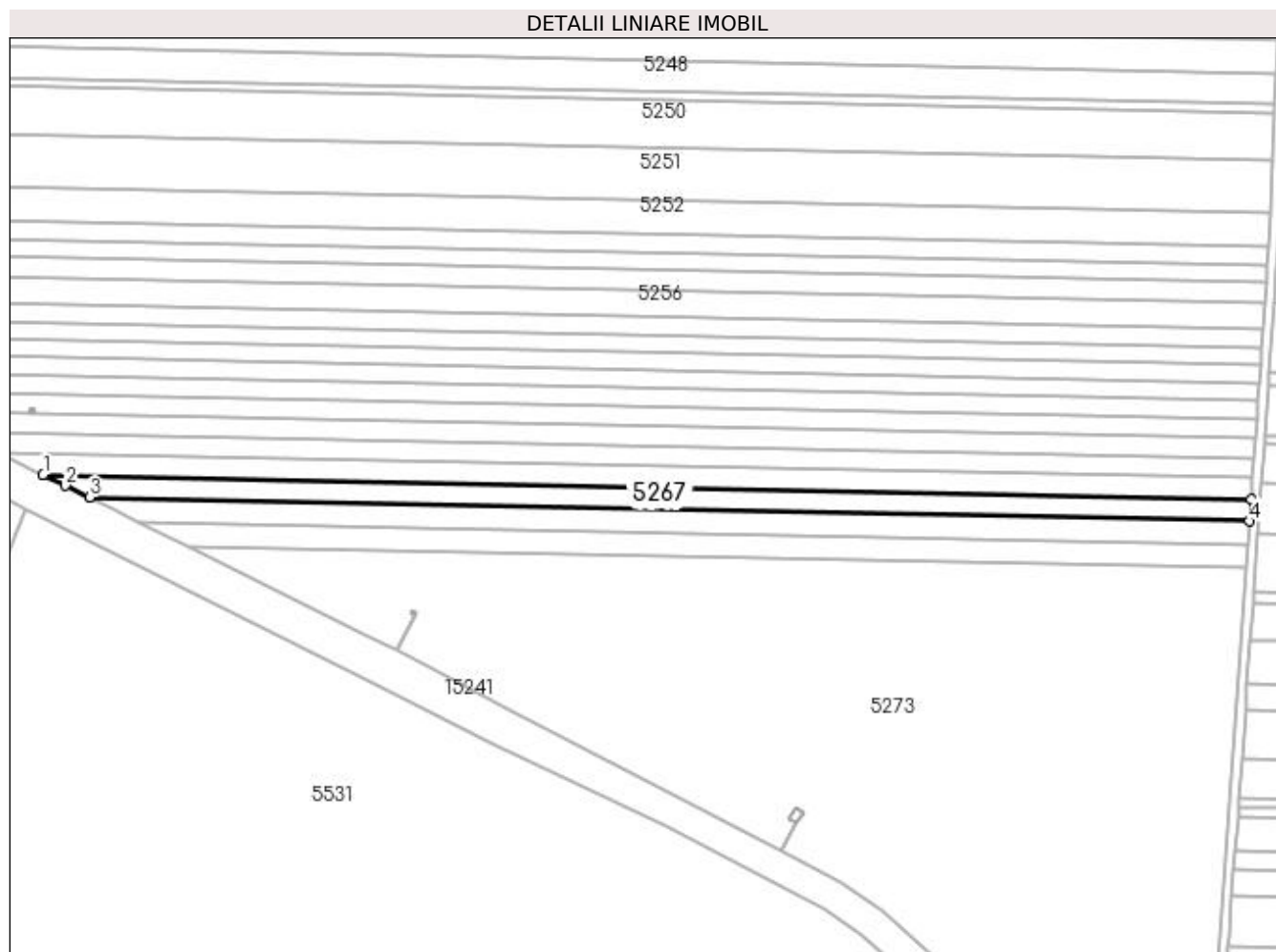
Inscrieri privind dezmembramintele dreptului de proprietate, drepturi reale de garanție și sarcini	Referințe
NU SUNT	

Anexa Nr. 1 La Partea I

Teren

Nr cadastral	Suprafața (mp)*	Observații / Referințe
	5.000	

* Suprafața este determinată în planul de proiecție Stereo 70.



Date referitoare la teren

Crt	Categorie folosință	Intra vilan	Suprafața (mp)	Tarla	Parcelă	Nr. topo	Observații / Referințe
1	arabil	NU	5.000	54	168	-	

Lungime Segmente

1) Valorile lungimilor segmentelor sunt obținute din proiecție în plan.

Punct început	X / Y	Punct sfârșit	X / Y	Lungime segment (** (m)
1	349.789,269 283.941,524	2	349.798,998 283.936,714	10.853
2	349.798,998 283.936,714	3	349.809,594 283.931,475	11.82
3	349.809,594 283.931,475	4	350.318,198 283.921,056	508.711
4	350.318,198 283.921,056	5	350.318,879 283.930,674	9.642
5	350.318,879 283.930,674	1	349.789,269 283.941,524	529.721

**** Lungimile segmentelor sunt determinate în planul de proiecție Stereo 70 și sunt rotunjite la 1 milimetru.**

***** Distanța dintre puncte este formată din segmente cumulate ce sunt mai mici decât valoarea 1 milimetru.**

**DATE DESPRE IMOBILUL NR. 5268**

Oficiul de Cadastru și Publicitate Imobiliară DOLJ
Biroul de Cadastru și Publicitate Imobiliară Craiova

A. Partea I. Descrierea imobilului

TEREN Extravilan

Adresa: Jud. Dolj, T 54, P 168

Nr. Crt	Nr cadastral Nr. topografic	Suprafața* (mp)	Observații / Referințe
A1		5.000	Sector cadastral:16 Teren neimprejmuit;

B. Partea II. Proprietari și acte

Inscrieri privitoare la dreptul de proprietate și alte drepturi reale	Referințe
0 / 19/05/2022	
Act Administrativ nr. TDP:2158-9685, din 08/01/1997 emis de COMISIA JUDETEANA DOLJ;	
B1	A1
Intabulare, drept de PROPRIETATE, dobandit prin Constituire, cota actuala 1/1, cota initiala 1/1 1) ENACHE OLIMPIA, LIPSA CNP	

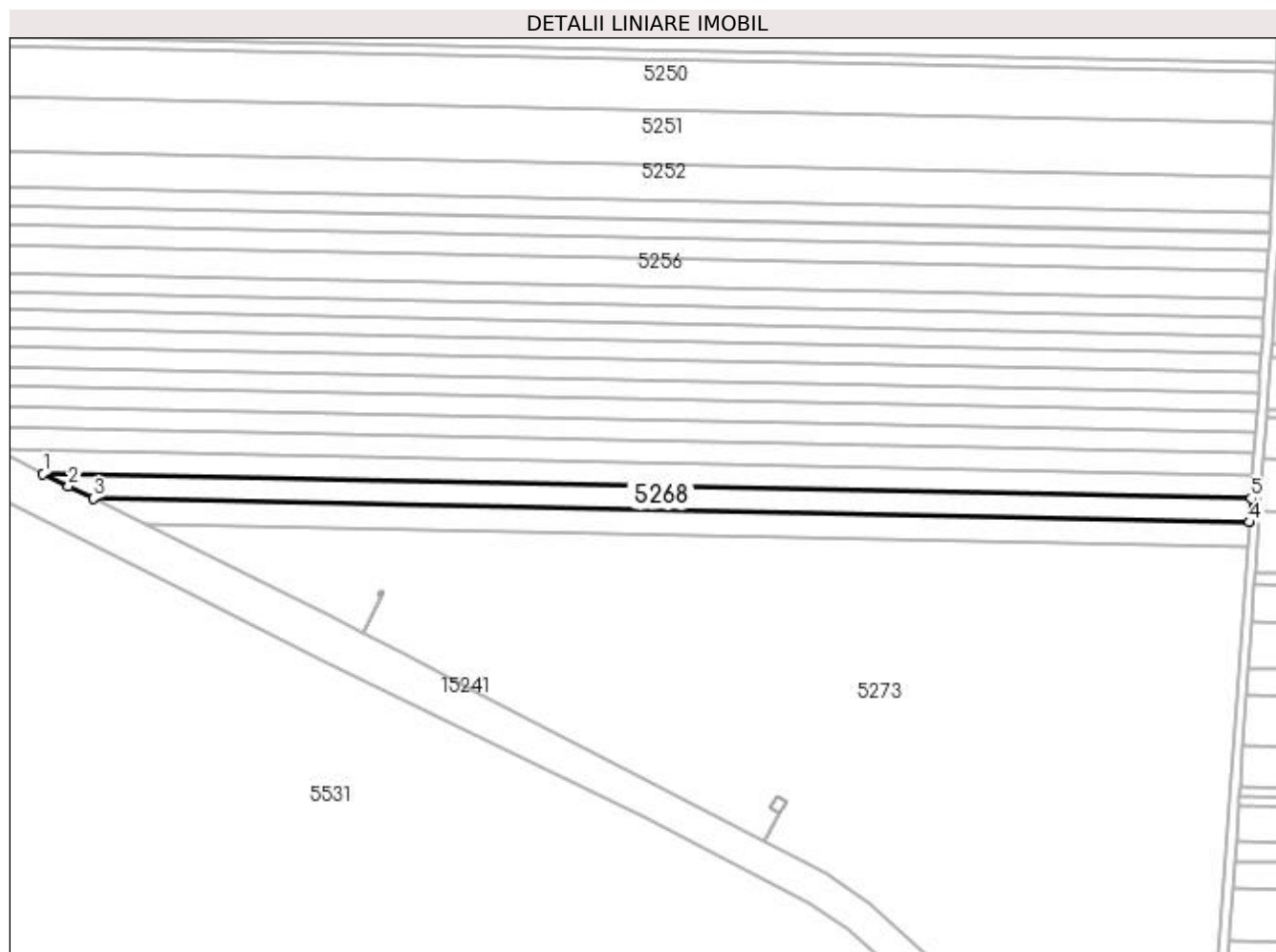
C. Partea III. SARCINI .

Inscrieri privind dezmembramintele dreptului de proprietate, drepturi reale de garanție și sarcini	Referințe
NU SUNT	

Anexa Nr. 1 La Partea I**Teren**

Nr cadastral	Suprafața (mp)*	Observații / Referințe
	5.000	

* Suprafața este determinată în planul de proiecție Stereo 70.

**Date referitoare la teren**

Crt	Categorie folosință	Intra vilan	Suprafața (mp)	Tarla	Parcelă	Nr. topo	Observații / Referințe
1	arabil	NU	5.000	54	168	-	

Lungime Segmente

1) Valorile lungimilor segmentelor sunt obținute din proiecție în plan.

Punct început	X / Y	Punct sfârșit	X / Y	Lungime segment (** (m)
1	349.809,594 283.931,475	2	349.820,293 283.926,186	11.935
2	349.820,293 283.926,186	3	349.830,717 283.920,996	11.645
3	349.830,717 283.920,996	4	350.317,487 283.911,024	486.872
4	350.317,487 283.911,024	5	350.318,198 283.921,056	10.057
5	350.318,198 283.921,056	1	349.809,594 283.931,475	508.711

**** Lungimile segmentelor sunt determinate în planul de proiecție Stereo 70 și sunt rotunjite la 1 milimetru.**

***** Distanța dintre puncte este formată din segmente cumulate ce sunt mai mici decât valoarea 1 milimetru.**

**DATE DESPRE IMOBILUL NR. 5269**

Oficiul de Cadastru și Publicitate Imobiliară DOLJ
Biroul de Cadastru și Publicitate Imobiliară Craiova

A. Partea I. Descrierea imobilului

TEREN Extravilan

Adresa: Jud. Dolj, T 54, P 170

Nr. Crt	Nr cadastral Nr. topografic	Suprafața* (mp)	Observații / Referințe
A1		5.000	Sector cadastral:16 Teren neimpregmuit;

B. Partea II. Proprietari și acte

Inscrieri privitoare la dreptul de proprietate și alte drepturi reale	Referințe
0 / 19/05/2022	
Act Administrativ nr. TDP:2699-47996, din 20/07/1998 emis de COMISIA JUDETEANA DOLJ;	
B1	A1
Intabulare, drept de PROPRIETATE, dobandit prin Constituire, cota actuala 1/1, cota initiala 1/1 1) ANGHEL GHEORGHE, LIPSA CNP	

C. Partea III. SARCINI .

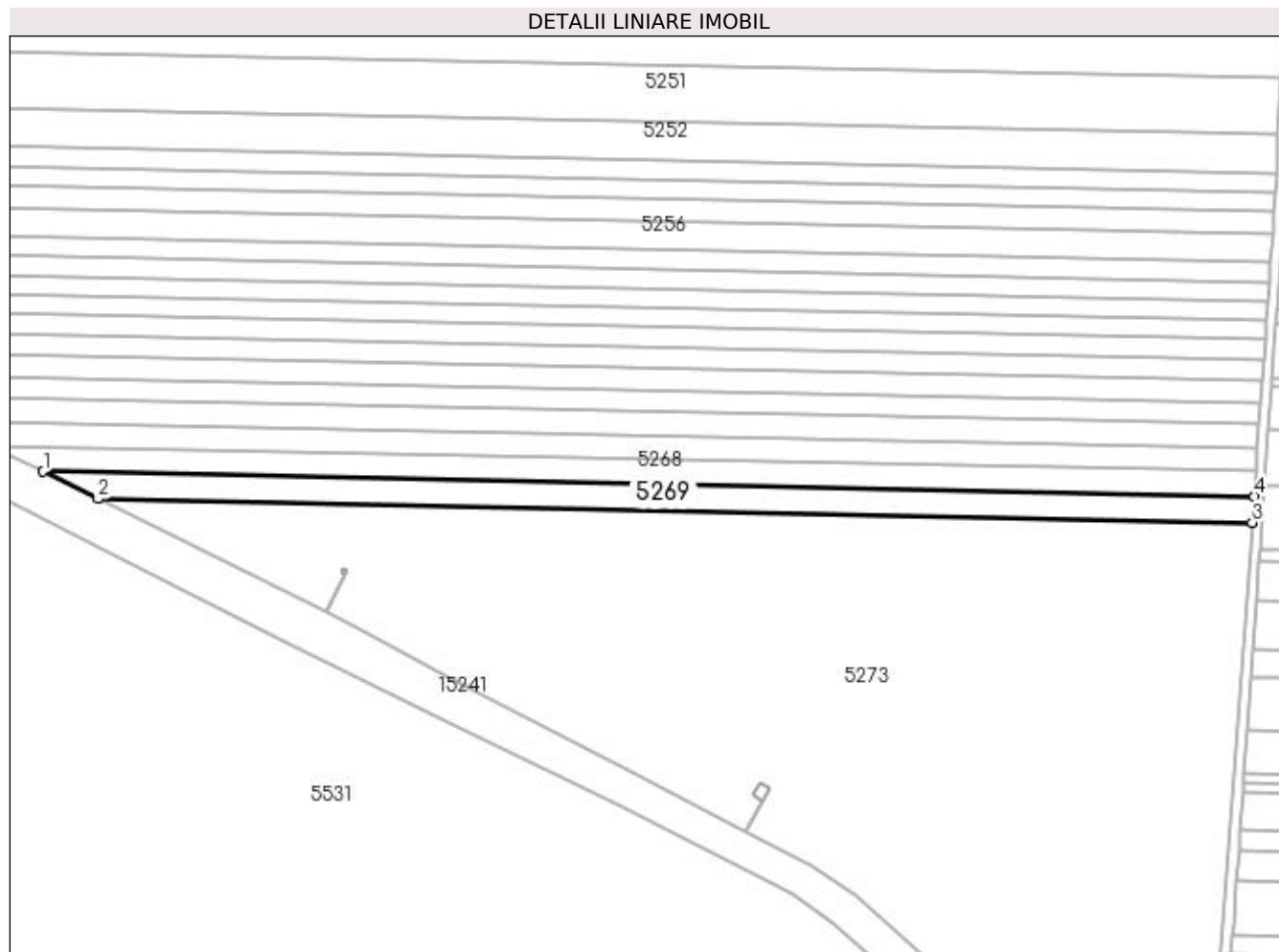
Inscrieri privind dezmembramintele dreptului de proprietate, drepturi reale de garanție și sarcini	Referințe
NU SUNT	

Anexa Nr. 1 La Partea I

Teren

Nr cadastral	Suprafața (mp)*	Observații / Referințe
	5.000	

* Suprafața este determinată în planul de proiecție Stereo 70.



Date referitoare la teren

Crt	Categorie folosință	Intra vilan	Suprafața (mp)	Tarla	Parcelă	Nr. topo	Observații / Referințe
1	arabil	NU	5.000	54	170	-	

Lungime Segmente

1) Valorile lungimilor segmentelor sunt obținute din proiecție în plan.

Punct început	X / Y	Punct sfârșit	X / Y	Lungime segment (** (m)
1	349.830,717 283.920,996	2	349.852,747 283.910,027	24.61
2	349.852,747 283.910,027	3	350.316,742 283.900,522	464.092
3	350.316,742 283.900,522	4	350.317,487 283.911,024	10.528
4	350.317,487 283.911,024	1	349.830,717 283.920,996	486.872

**** Lungimile segmentelor sunt determinate în planul de proiecție Stereo 70 și sunt rotunjite la 1 milimetru.**

***** Distanța dintre puncte este formată din segmente cumulate ce sunt mai mici decât valoarea 1 milimetru.**

**DATE DESPRE IMOBILUL NR. 5270**

Oficiul de Cadastru și Publicitate Imobiliară DOLJ
Biroul de Cadastru și Publicitate Imobiliară Craiova

A. Partea I. Descrierea imobilului

TEREN Extravilan

Adresa: Jud. Dolj, T 54, P 171/1

Nr. Crt	Nr cadastral Nr. topografic	Suprafața* (mp)	Observații / Referințe
A1	32793	Din acte: 723 Masurata: 2	Sector cadastral:16 Teren neimprejmit; STALP 54 54 - LEA 110 kV CETATE-BASARABI 1 DC LEA 110 kV CETATE-BASARABI 2

Construcții

Crt	Nr cadastral Nr. topografic	Adresa	Observații / Referințe
A1.1		Jud. Dolj, T 54, P 171/1	Nr. niveluri:1; S. construita la sol:2 mp; S. construita desfasurata:2 mp; BETON;

B. Partea II. Proprietari și acte

Inscrieri privitoare la dreptul de proprietate și alte drepturi reale		Referințe
18898 / 31/01/2019		
Act Normativ nr. DECRET:263, din 27/12/1974 emis de Presedintele Republicii Socialiste Romania (domeniul public);		
B1	Intabulare, drept de PROPRIETATE, dobandit prin Lege, cota actuala 1/1, cota initiala 1/1 1) STATUL ROMAN - DOMENIUL PUBLIC , CIF:9999999999999, LIPSA CUI	A1
Act Administrativ nr. CONTRACT DE CONCESIUNE:6, din 19/06/2005 emis de MEC - SDFEE "Electrica Oltenia" (act administrativ nr rezolutia nr 22729 din 30.12.2016, emis de Oficiul Registrului Comertului de pe langa Tribunalul Dolj din dosar nr 57806 din 29.12.2016;act notarial nr HOT Aga nr 641 din 09.03.2007, emis de BNP Mone Gabriela Olga si Andrei Aurel Jean;act administrativ nr incheiere nr 2008 din 14.03.2007, emis de Tribunalul Dolj dosar nr 14227/2007;);		
B2	Intabulare, drept de CONCESIUNE pe o perioada de 49 de ani începând cu data de 29.06.2004 , dobandit prin Conventie, cota actuala 1/1, cota initiala 1/1 1) SC DISTRIBUTIE ENERGIE OLTENIA SA , CIF:14491102	A1
0 / 19/05/2022		
Act Normativ nr. LEGEA 7-ART.12 ALIN.14, din 13/03/1996 emis de PARLAMENTUL ROMANIEI;		
B3	Intabulare, drept de PROPRIETATE, dobandit prin Lege, cota actuala 1/1, cota initiala 1/1 1) STATUL ROMAN - DOMENIUL PUBLIC , CIF:9999999999999, LIPSA CUI	A1.1

C. Partea III. SARCINI .

Inscrieri privind dezmembramintele dreptului de proprietate, drepturi reale de garanție și sarcini	Referințe
NU SUNT	

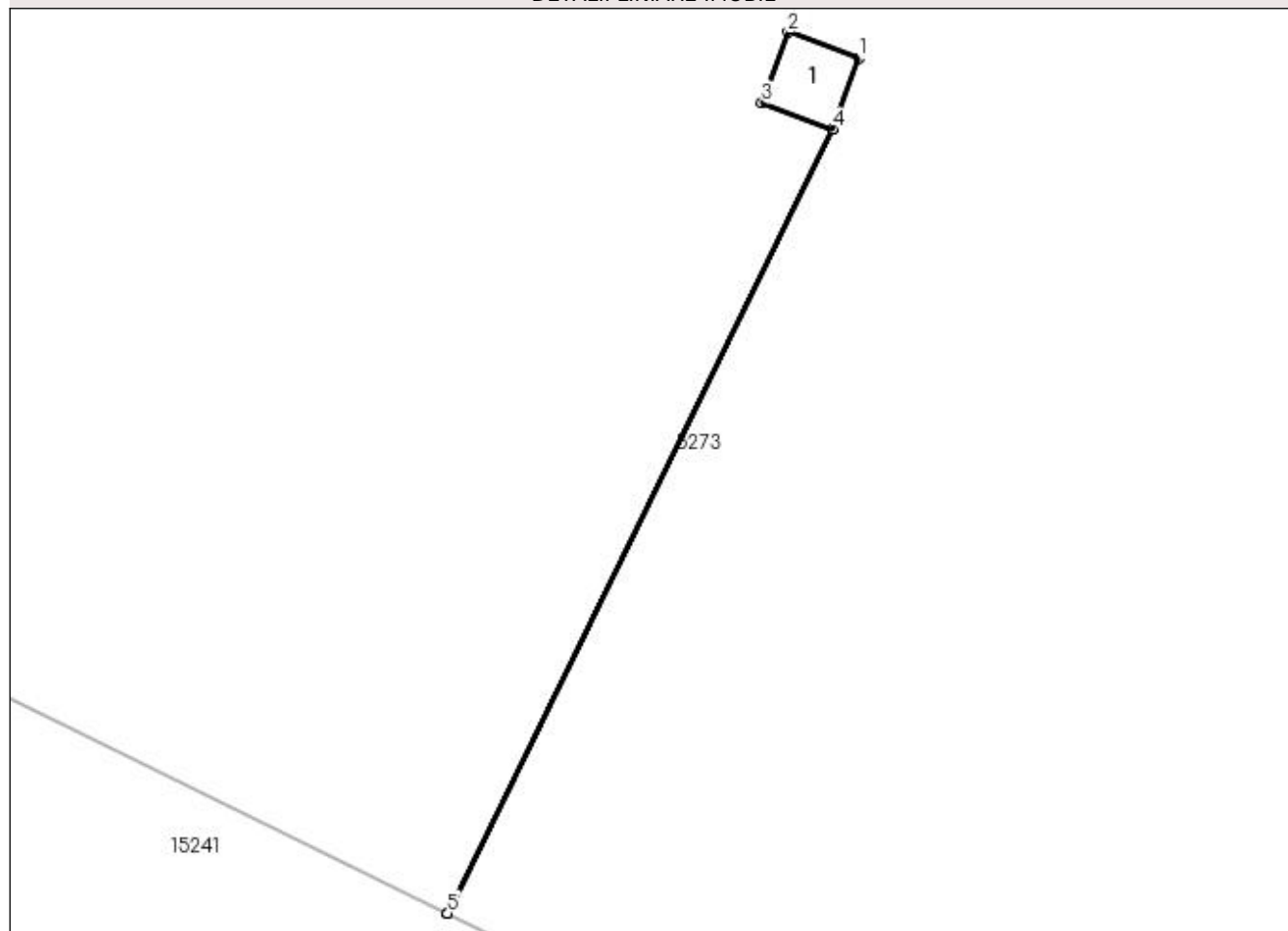
Anexa Nr. 1 La Partea I

Teren

Nr cadastral	Suprafața (mp)*	Observații / Referințe
32793	Din acte: 723 Masurata: 2	STALP 54_54 - LEA 110 kV CETATE-BASARABI 1 DC LEA 110 kV CETATE-BASARABI 2

* Suprafața este determinată în planul de proiecție Stereo 70.

DETALII LINIARE IMOBIL



Date referitoare la teren

Crt	Categorie folosință	Intra vilan	Suprafața (mp)	Tarla	Parcelă	Nr. topo	Observații / Referințe
1	curți constructii	NU	2	54	171/1	-	

Date referitoare la construcții

Crt	Număr	Destinație construcție	Supraf. (mp)	Situație juridică	Observații / Referințe
A1.1		construcții industriale și edilitare	2	Cu acte	Nr. niveluri:1; S. construita la sol:2 mp; S. construita desfasurata:2 mp; BETON;

Lungime Segmente

1) Valorile lungimilor segmentelor sunt obținute din proiecție în plan.

Punct început	X / Y	Punct sfârșit	X / Y	Lungime segment (** (m)
1	349.952,704 283.881,374	2	349.951,297 283.881,893	1.5
2	349.951,297 283.881,893	3	349.950,778 283.880,485	1.501
3	349.950,778 283.880,485	4	349.952,183 283.879,967	1.497

Punct început	X / Y	Punct sfârșit	X / Y	Lungime segment (** (m)
4	349.952,183 283.879,967	5	349.944,54 283.864,413	17.33
5	349.944,54 283.864,413	6	349.944,542 283.864,412	0.002
6	349.944,542 283.864,412	7	349.952,185 283.879,966	17.33
7	349.952,185 283.879,966	1	349.952,704 283.881,374	1.501

** Lungimile segmentelor sunt determinate în planul de proiecție Stereo 70 și sunt rotunjite la 1 milimetru.

*** Distanța dintre puncte este formată din segmente cumulate ce sunt mai mici decât valoarea 1 milimetru.

**DATE DESPRE IMOBILUL NR. 5271**

Oficiul de Cadastru și Publicitate Imobiliară DOLJ
Biroul de Cadastru și Publicitate Imobiliară Craiova

A. Partea I. Descrierea imobilului

TEREN Extravilan

Adresa: Jud. Dolj, T 54, P 171/2

Nr. Crt	Nr cadastral Nr. topografic	Suprafața* (mp)	Observații / Referințe
A1	32853	Din acte: 723 Masurata: 25	Sector cadastral:16 Teren neimpregmuit; STALP 55_55 - LEA 110 kV CETATE-BASARABI 1 DC LEA 110 kV CETATE-BASARABI 2

Construcții

Crt	Nr cadastral Nr. topografic	Adresa	Observații / Referințe
A1.1		Jud. Dolj, T 54, P 171/2	Nr. niveluri:1; S. construita la sol:25 mp; S. construita desfasurata:25 mp; BETON;

B. Partea II. Proprietari și acte

Inscrieri privitoare la dreptul de proprietate și alte drepturi reale	Referințe	
35933 / 26/02/2019		
Act Normativ nr. DECRET:263, din 27/12/1974 emis de Presedintele Republicii Socialiste Romania (act administrativ nr 22729 din 30.12.2016, emis de Oficiul Registrului Comertului de pe langa Tribunalul Dolj;act administrativ nr RO10-53293 din 17.09.2018, emis de DISTRIBUTIE ENERGIE OLTENIA S.A.;act administrativ nr 14227 din 13.03.2007, emis de Oficiul Registrului Comertului de pe langa Tribunalul Dolj;act administrativ nr 57806 din 29.12.2016, emis de Oficiul Registrului Comertului de pe langa Tribunalul Dolj;act notarial nr 641 din 09.03.2007, emis de BNP Mone Gabriela Olga si Andrei Aurel Jean;act administrativ nr 6 din 20.06.2005, emis de Ministerul Economiei si Comertului - SDFEE "Electrica Oltenia";act administrativ nr 2008 din 14.03.2007, emis de Tribunalul Dolj;domeniul public);		
B1	Intabulare, drept de PROPRIETATE, dobandit prin Lege, cota actuala 1/1, cota initiala 1/1 1) STATUL ROMAN - DOMENIUL PUBLIC , CIF:99999999999999, LIPSA CUI	A1
Act Administrativ nr. CONTRACT DE CONCESIUNE:6, din 19/06/2005 emis de MEC - SDFEE "Electrica Oltenia" (act administrativ nr. 263 , din 27.12.1974 , emis de Presedintele Republicii Socialiste Romania , act administrativ nr 22729 din 30.12.2016, emis de Oficiul Registrului Comertului de pe langa Tribunalul Dolj; act administrativ nr RO10-53293 din 17.09.2018, emis de DISTRIBUTIE ENERGIE OLTENIA S.A.;act administrativ nr 14227 din 13.03.2007, emis de Oficiul Registrului Comertului de pe langa Tribunalul Dolj;act administrativ nr 57806 din 29.12.2016, emis de Oficiul Registrului Comertului de pe langa Tribunalul Dolj;act notarial nr 641 din 09.03.2007, emis de BNP Mone Gabriela Olga si Andrei Aurel Jean;act administrativ nr 2008 din 14.03.2007, emis de Tribunalul Dolj;);		
B2	Intabulare, drept de CONCESIUNEpentru o perioada de 49 de ani, incepand cu data incheierii contractului , dobandit prin Conventie, cota actuala 1/1, cota initiala 1/1 1) SC DISTRIBUTIE ENERGIE OLTENIA SA , CIF:14491102	A1
0 / 19/05/2022		
Act Normativ nr. LEGEA 7-ART.12 ALIN.14, din 13/03/1996 emis de PARLAMENTUL ROMANIEI;		
B3	Intabulare, drept de PROPRIETATE, dobandit prin Lege, cota actuala 1/1, cota initiala 1/1 1) STATUL ROMAN - DOMENIUL PUBLIC , CIF:99999999999999, LIPSA CUI	A1.1

C. Partea III. SARCINI .

Inscrieri privind dezmembramintele dreptului de proprietate, drepturi reale de garanție și sarcini	Referințe
NU SUNT	

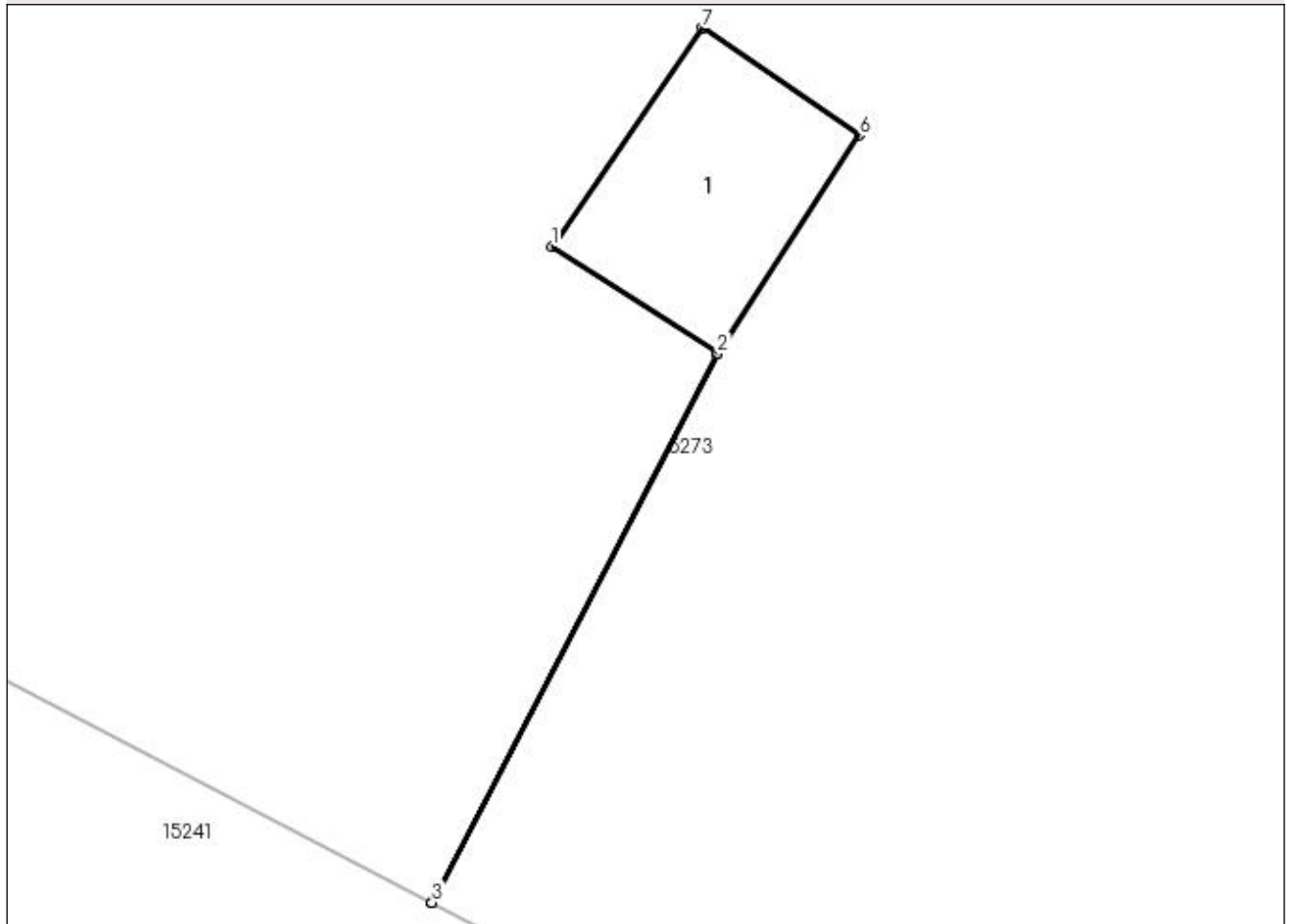
Anexa Nr. 1 La Partea I

Teren

Nr cadastral	Suprafața (mp)*	Observații / Referințe
32853	Din acte: 723 Masurata: 25	STALP 55_55 - LEA 110 kV CETATE-BASARABI 1 DC LEA 110 kV CETATE-BASARABI 2

* Suprafața este determinată în planul de proiecție Stereo 70.

DETALII LINIARE IMOBIL



Date referitoare la teren

Crt	Categorie folosință	Intra vilan	Suprafața (mp)	Tarla	Parcelă	Nr. topo	Observații / Referințe
1	curți constructii	NU	25	54	171/2	-	

Date referitoare la construcții

Crt	Număr	Destinație construcție	Supraf. (mp)	Situație juridică	Observații / Referințe
A1.1		construcții industriale și edilitare	25	Cu acte	Nr. niveluri:1; S. construita la sol:25 mp; S. construita desfasurata:25 mp; BETON;

Lungime Segmente

1) Valorile lungimilor segmentelor sunt obținute din proiecție în plan.

Punct început	X / Y	Punct sfârșit	X / Y	Lungime segment (** (m)
1	350.115,824 283.790,984	2	350.119,464 283.788,631	4.334
2	350.119,464 283.788,631	3	350.113,189 283.776,559	13.605
3	350.113,189 283.776,559	4	350.113,191 283.776,558	0.002

Punct început	X / Y	Punct sfârșit	X / Y	Lungime segment (** (m)
4	350.113,191 283.776,558	5	350.119,466 283.788,63	13.605
5	350.119,466 283.788,63	6	350.122,577 283.793,428	5.718
6	350.122,577 283.793,428	7	350.119,141 283.795,785	4.167
7	350.119,141 283.795,785	1	350.115,824 283.790,984	5.835

** Lungimile segmentelor sunt determinate în planul de proiecție Stereo 70 și sunt rotunjite la 1 milimetru.

*** Distanța dintre puncte este formată din segmente cumulate ce sunt mai mici decât valoarea 1 milimetru.

**DATE DESPRE IMOBILUL NR. 5272**

Oficiul de Cadastru și Publicitate Imobiliară DOLJ
Biroul de Cadastru și Publicitate Imobiliară Craiova

A. Partea I. Descrierea imobilului

TEREN Extravilan

Adresa: Jud. Dolj, T 54, P 171/3

Nr. Crt	Nr cadastral Nr. topografic	Suprafața* (mp)	Observații / Referințe
A1	33134	Din acte: 723 Masurata: 3	Sector cadastral:16 Teren neimpregmuit; STALP 56_56 - LEA 110 kV CETATE-BASARABI 1 DC LEA 110 kV CETATE-BASARABI 2

Construcții

Crt	Nr cadastral Nr. topografic	Adresa	Observații / Referințe
A1.1		Jud. Dolj, T 54, P 171/3	Nr. niveluri:1; S. construita la sol:3 mp; S. construita desfasurata:3 mp; BETON;

B. Partea II. Proprietari și acte

Inscrieri privitoare la dreptul de proprietate și alte drepturi reale		Referințe
69701 / 11/04/2019		
Act Normativ nr. DECRET:263, din 27/12/1974 emis de Presedintele Republicii Socialiste Romania (act notarial nr HOTARARE AGA aut sub nr.641 din 09.03.2007, emis de NP Andrei Aurel Jean;act administrativ nr Rezolutia nr.22729 din 30.12.2016, emis de ORC DOLJ in dosar nr. 57806/2016;act administrativ nr Certificat de inregistrare mentiuni nr.14227 din 13.03.2007, emis de ORC DOLJ;act administrativ nr Contract de concesiune nr.6 din 20.06.2005, emis de Ministerul Economiei si Comertului - SDFEE "Electrica Oltenia";act administrativ nr Incheiere nr.2008 din 14.03.2007, emis de Tribunalul Dolj;domeniul public);		
B1	Intabulare, drept de PROPRIETATE urmare a admitterii cererii de reexaminare nr. 69701/2019 la incheierea nr. 35930/2019, dobandit prin Lege, cota actuala 1/1, cota initiala 1/1 1) STATUL ROMAN - DOMENIUL PUBLIC , CIF:9999999999999, LIPSA CUI	A1
Act Administrativ nr. CONTRACT DE CONCESIUNE:6, din 19/06/2005 emis de MEC - SDFEE "Electrica Oltenia" (act administrativ nr. Decret nr.263 , din 27.12.1974 , emis de Presedintele Republicii Socialiste Romania , act notarial nr HOTARARE AGA aut sub nr.641 din 09.03.2007, emis de NP Andrei Aurel Jean;act administrativ nr Rezolutia nr.22729 din 30.12.2016, emis de ORC DOLJ in dosar nr. 57806/2016;act administrativ nr Certificat de inregistrare mentiuni nr.14227 din 13.03.2007, emis de ORC DOLJ;act administrativ nr Incheiere nr.2008 din 14.03.2007, emis de Tribunalul Dolj;);		
B2	Intabulare, drept de CONCESIUNE pe o perioada de 49 de ani urmare a admitterii cererii de reexaminare nr. 69701/2019 la incheierea nr. 35930/2019 , dobandit prin Conventie, cota actuala 1/1, cota initiala 1/1 1) SC DISTRIBUTIE ENERGIE OLTENIA SA , CIF:14491102	A1
0 / 19/05/2022		
Act Normativ nr. LEGEA 7-ART.12 ALIN.14, din 13/03/1996 emis de PARLAMENTUL ROMANIEI;		
B3	Intabulare, drept de PROPRIETATE, dobandit prin Lege, cota actuala 1/1, cota initiala 1/1 1) STATUL ROMAN - DOMENIUL PUBLIC , CIF:9999999999999, LIPSA CUI	A1.1

C. Partea III. SARCINI .

Inscrieri privind dezmembramintele dreptului de proprietate, drepturi reale de garanție și sarcini	Referințe
NU SUNT	

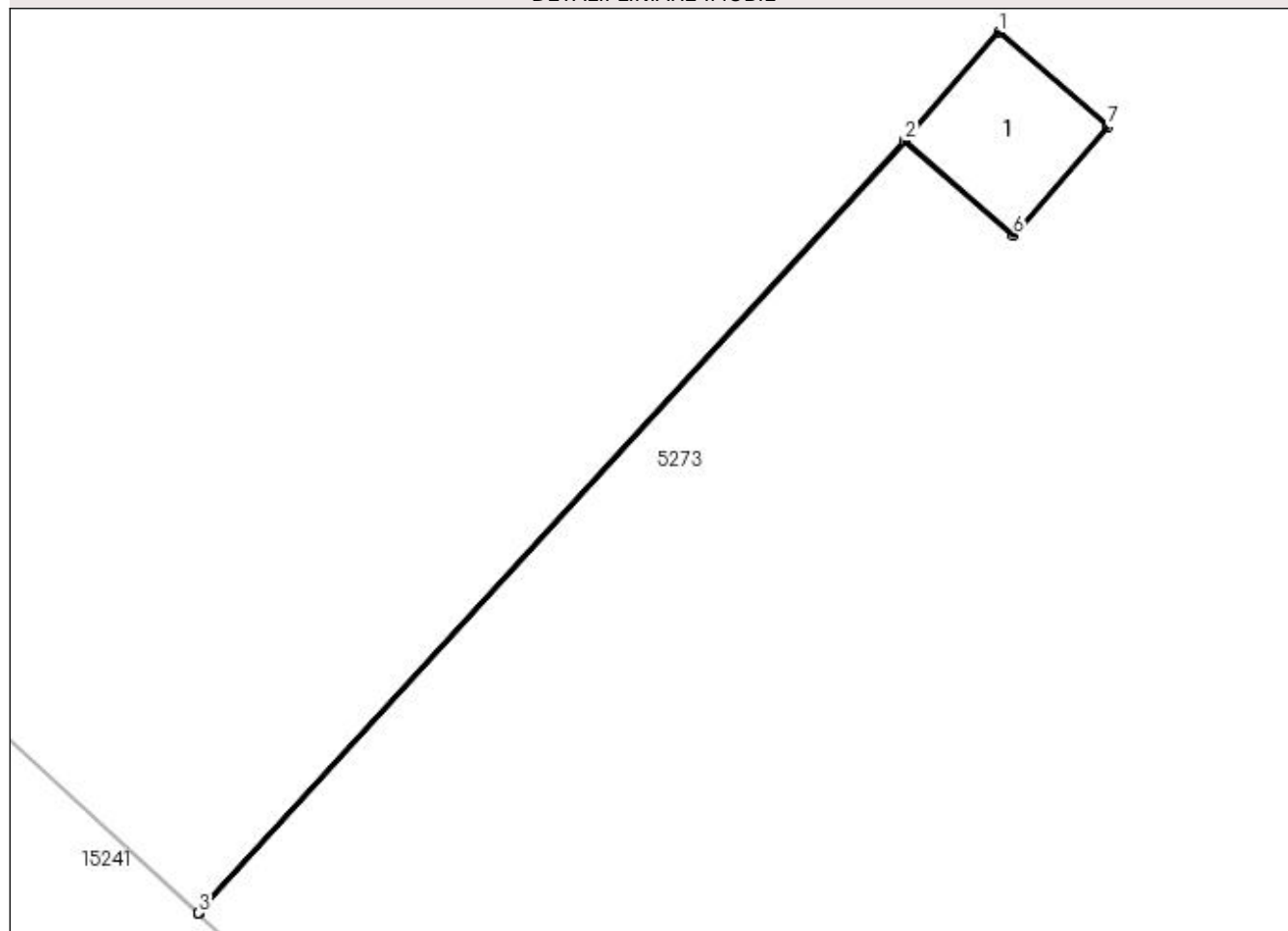
Anexa Nr. 1 La Partea I

Teren

Nr cadastral	Suprafața (mp)*	Observații / Referințe
33134	Din acte: 723 Masurata: 3	STALP 56_56 - LEA 110 kV CETATE-BASARABI 1 DC LEA 110 kV CETATE-BASARABI 2

* Suprafața este determinată în planul de proiecție Stereo 70.

DETALII LINIARE IMOBIL



Date referitoare la teren

Crt	Categorie folosință	Intra vilan	Suprafața (mp)	Tarla	Parcelă	Nr. topo	Observații / Referințe
1	curți constructii	NU	3	54	171/3	-	

Date referitoare la construcții

Crt	Număr	Destinație construcție	Supraf. (mp)	Situație juridică	Observații / Referințe
A1.1		construcții industriale și edilitare	3	Cu acte	Nr. niveluri:1; S. construita la sol:3 mp; S. construita desfasurata:3 mp; BETON;

Lungime Segmente

1) Valorile lungimilor segmentelor sunt obținute din proiecție în plan.

Punct început	X / Y	Punct sfârșit	X / Y	Lungime segment (** (m)
1	350.288,348 283.651,567	2	350.287,26 283.650,317	1.657
2	350.287,26 283.650,317	3	350.279,127 283.641,427	12.049
3	350.279,127 283.641,427	4	350.279,128 283.641,425	0.002

Punct început	X / Y	Punct sfârșit	X / Y	Lungime segment (** (m)
4	350.279,128 283.641,425	5	350.287,262 283.650,316	12.05
5	350.287,262 283.650,316	6	350.288,51 283.649,229	1.655
6	350.288,51 283.649,229	7	350.289,598 283.650,479	1.657
7	350.289,598 283.650,479	1	350.288,348 283.651,567	1.657

** Lungimile segmentelor sunt determinate în planul de proiecție Stereo 70 și sunt rotunjite la 1 milimetru.

*** Distanța dintre puncte este formată din segmente cumulate ce sunt mai mici decât valoarea 1 milimetru.

**DATE DESPRE IMOBILUL NR. 5273**

Oficiul de Cadastru și Publicitate Imobiliară DOLJ
Biroul de Cadastru și Publicitate Imobiliară Craiova

A. Partea I. Descrierea imobilului

TEREN Extravilan

Adresa: Jud. Dolj, T 54, P 171

Nr. Crt	Nr cadastral Nr. topografic	Suprafața* (mp)	Observații / Referințe
A1		Din acte: 0 Masurata: 55.243	Sector cadastral:16 Teren neimprejmuit;

B. Partea II. Proprietari și acte

Inscrieri privitoare la dreptul de proprietate și alte drepturi reale		Referințe
0 / 19/05/2022		
Act Normativ nr. LEGE:7, din 13/03/1996 emis de PARLAMENTUL ROMANIEI;		
B1	Inscrierea provizorie, drept de PROPRIETATE, dobandit prin Lege, cota actuala 1/1, cota initiala 1/1 1) NEIDENTIFICAT NEIDENTIFICAT	A1

C. Partea III. SARCINI .

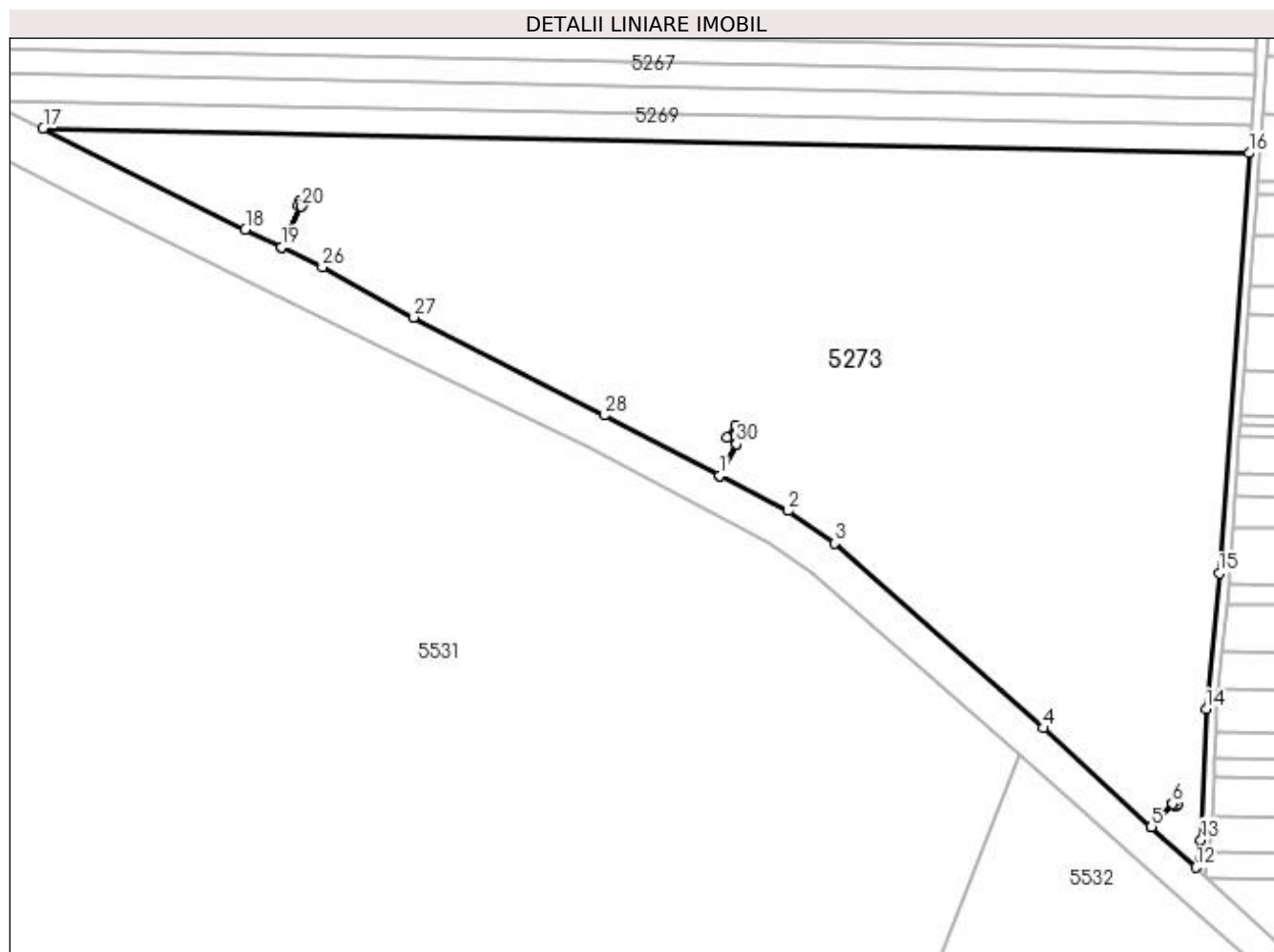
Inscrieri privind dezmembramintele dreptului de proprietate, drepturi reale de garanție și sarcini	Referințe
NU SUNT	

Anexa Nr. 1 La Partea I

Teren

Nr cadastral	Suprafața (mp)*	Observații / Referințe
	Din acte: 0 Masurata: 55.243	

* Suprafața este determinată în planul de proiecție Stereo 70.



Date referitoare la teren

Crt	Categorie folosință	Intravilan	Suprafața (mp)	Tarla	Parcelă	Nr. topo	Observații / Referințe
1	arabil	NU	55.243	54	171	-	

Lungime Segmente

1) Valorile lungimilor segmentelor sunt obținute din proiecție în plan.

Punct început	X / Y	Punct sfârșit	X / Y	Lungime segment (** (m)
1	350.113,191 283.776,558	2	350.139,413 283.762,928	29.553
3	350.157,264 283.750,458	4	350.237,649 283.679,371	107.308
5	350.279,127 283.641,427	6	350.287,26 283.650,317	12.049
7	350.288,348 283.651,567	8	350.289,598 283.650,479	1.657

Punct început	X / Y	Punct sfârșit	X / Y	Lungime segment (** (m)
2	350.139,413 283.762,928	3	350.157,264 283.750,458	21.775
4	350.237,649 283.679,371	5	350.279,127 283.641,427	56.215
6	350.287,26 283.650,317	7	350.288,348 283.651,567	1.657
8	350.289,598 283.650,479	9	350.288,51 283.649,229	1.657

Punct început	X / Y	Punct sfârșit	X / Y	Lungime segment (** (m))
9	350.288,51 283.649,229	10	350.287,262 283.650,316	1.655
11	350.279,128 283.641,425	12	350.296,185 283.625,822	23.117
13	350.298,211 283.636,359	14	350.300,105 283.686,667	50.344
15	350.305,285 283.738,879	16	350.316,742 283.900,522	162.049
17	349.852,747 283.910,027	18	349.930,608 283.871,259	86.979
19	349.944,54 283.864,413	20	349.952,183 283.879,967	17.33
21	349.950,778 283.880,485	22	349.951,297 283.881,893	1.501
23	349.952,704 283.881,374	24	349.952,185 283.879,966	1.501
25	349.944,542 283.864,412	26	349.960,222 283.856,707	17.471
27	349.995,394 283.837,414	28	350.068,697 283.799,686	82.442
29	350.113,189 283.776,559	30	350.119,464 283.788,631	13.605
31	350.115,824 283.790,984	32	350.119,141 283.795,785	5.835
33	350.122,577 283.793,428	34	350.119,466 283.788,63	5.718

Punct început	X / Y	Punct sfârșit	X / Y	Lungime segment (** (m))
10	350.287,262 283.650,316	11	350.279,128 283.641,425	12.05
12	350.296,185 283.625,822	13	350.298,211 283.636,359	10.73
14	350.300,105 283.686,667	15	350.305,285 283.738,879	52.468
16	350.316,742 283.900,522	17	349.852,747 283.910,027	464.092
18	349.930,608 283.871,259	19	349.944,54 283.864,413	15.523
20	349.952,183 283.879,967	21	349.950,778 283.880,485	1.497
22	349.951,297 283.881,893	23	349.952,704 283.881,374	1.5
24	349.952,185 283.879,966	25	349.944,542 283.864,412	17.33
26	349.960,222 283.856,707	27	349.995,394 283.837,414	40.116
28	350.068,697 283.799,686	29	350.113,189 283.776,559	50.144
30	350.119,464 283.788,631	31	350.115,824 283.790,984	4.334
32	350.119,141 283.795,785	33	350.122,577 283.793,428	4.167
34	350.119,466 283.788,63	1	350.113,191 283.776,558	13.605

** Lungimile segmentelor sunt determinate în planul de proiecție Stereo 70 și sunt rotunjite la 1 milimetru.

*** Distanța dintre puncte este formată din segmente cumulate ce sunt mai mici decât valoarea 1 milimetru.

**DATE DESPRE IMOBILUL NR. 5957**

Oficiul de Cadastru și Publicitate Imobiliară DOLJ
Biroul de Cadastru și Publicitate Imobiliară Craiova

A. Partea I. Descrierea imobilului

TEREN Extravilan

Adresa: Jud. Dolj, DE 127

Nr. Crt	Nr cadastral Nr. topografic	Suprafața* (mp)	Observații / Referințe
A1		Din acte: 0 Masurata: 8.742	Sector cadastral:16 Teren neimprejmuit; DE 127

B. Partea II. Proprietari și acte

Inscrieri privitoare la dreptul de proprietate și alte drepturi reale		Referințe
0 / 19/05/2022		
Act Normativ nr. LEGE:7, din 13/03/1996 emis de PARLAMENTUL ROMANIEI;		
B1	Inscrierea provizorie, drept de PROPRIETATE, dobandit prin Lege, cota actuala 1/1, cota initiala 1/1 1) NEIDENTIFICAT NEIDENTIFICAT	A1

C. Partea III. SARCINI .

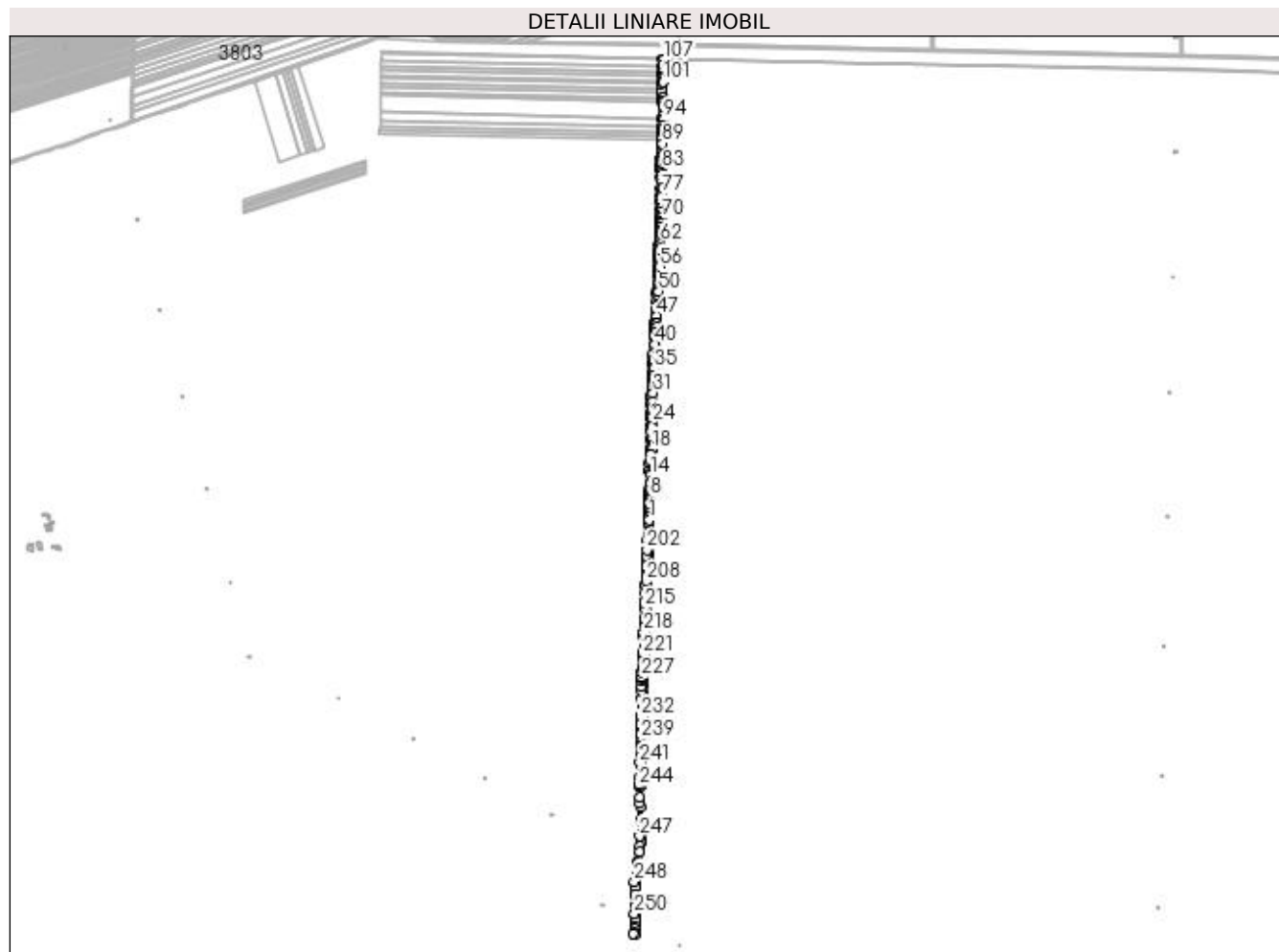
Inscrieri privind dezmembramintele dreptului de proprietate, drepturi reale de garanție și sarcini	Referințe
NU SUNT	

Anexa Nr. 1 La Partea I

Teren

Nr cadastral	Suprafața (mp)*	Observații / Referințe
	Din acte: 0 Masurata: 8.742	DE 127

* Suprafața este determinată în planul de proiecție Stereo 70.



Date referitoare la teren

Crt	Categorie folosință	Intra vilan	Suprafața (mp)	Tarla	Parcelă	Nr. topo	Observații / Referințe
1	drum	NU	8.742		127	-	

Lungime Segmente

1) Valorile lungimilor segmentelor sunt obținute din proiecție în plan.

Punct început	X / Y	Punct sfârșit	X / Y	Lungime segment	Punct început	X / Y	Punct sfârșit	X / Y	Lungime segment	Punct început	X / Y	Punct sfârșit	X / Y	Lungime segment
1	349.708,829 285.032,537	2	349.709,043 285.039,213	6.679	2	349.709,043 285.039,213	3	349.709,135 285.042,379	3.167	3	349.709,135 285.042,379	4	349.709,423 285.052,324	9.949
4	349.709,423 285.052,324	5	349.709,809 285.065,681	13.36 3	5	349.709,809 285.065,681	6	349.710,045 285.073,802	8.124	6	349.710,045 285.073,802	7	349.710,242 285.080,628	6.829
7	349.710,242 285.080,628	8	349.710,47 285.088,499	7.874	8	349.710,47 285.088,499	9	349.710,496 285.089,406	0.907	9	349.710,496 285.089,406	10	349.710,637 285.094,258	4.854
10	349.710,637 285.094,258	11	349.710,964 285.105,556	11.30 3	11	349.710,964 285.105,556	12	349.711,424 285.121,426	15.87 7	12	349.711,424 285.121,426	13	349.711,643 285.128,999	7.576
13	349.711,643 285.128,999	14	349.712,081 285.144,139	15.14 6	14	349.712,081 285.144,139	15	349.712,256 285.150,18	6.044	15	349.712,256 285.150,18	16	349.713,104 285.179,475	29.30 7

Punct început	X / Y	Punct sfârșit	X / Y	Lungime segment	Punct început	X / Y	Punct sfârșit	X / Y	Lungime segment	Punct început	X / Y	Punct sfârșit	X / Y	Lungime segment
16	349.713,104 285.179,475	17	349.713,577 285.195,782	16.314	17	349.713,577 285.195,782	18	349.713,97 285.209,379	13.603	18	349.713,97 285.209,379	19	349.714,074 285.212,974	3.597
19	349.714,074 285.212,974	20	349.714,092 285.213,596	0.622	20	349.714,092 285.213,596	21	349.714,293 285.220,528	6.935	21	349.714,293 285.220,528	22	349.714,728 285.235,552	15.03
22	349.714,728 285.235,552	23	349.715,58 285.264,956	29.416	23	349.715,58 285.264,956	24	349.715,898 285.275,955	11.004	24	349.715,898 285.275,955	25	349.716,287 285.289,404	13.455
25	349.716,287 285.289,404	26	349.716,486 285.296,268	6.867	26	349.716,486 285.296,268	27	349.716,635 285.301,404	5.138	27	349.716,635 285.301,404	28	349.716,853 285.308,934	7.533
28	349.716,853 285.308,934	29	349.717,012 285.314,44	5.508	29	349.717,012 285.314,44	30	349.717,445 285.329,388	14.954	30	349.717,445 285.329,388	31	349.718,039 285.349,889	20.51
31	349.718,039 285.349,889	32	349.718,423 285.363,153	13.27	32	349.718,423 285.363,153	33	349.719,067 285.385,402	22.258	33	349.719,067 285.385,402	34	349.719,294 285.393,24	7.841
34	349.719,294 285.393,24	35	349.719,78 285.410,034	16.801	35	349.719,78 285.410,034	36	349.719,877 285.413,389	3.356	36	349.719,877 285.413,389	37	349.720,175 285.423,671	10.286
37	349.720,175 285.423,671	38	349.720,707 285.431,986	8.332	38	349.720,707 285.431,986	39	349.721,186 285.439,471	7.5	39	349.721,186 285.439,471	40	349.723,216 285.471,213	31.807
40	349.723,216 285.471,213	41	349.723,697 285.478,748	7.55	41	349.723,697 285.478,748	42	349.724,301 285.488,182	9.453	42	349.724,301 285.488,182	43	349.725,247 285.502,981	14.829
43	349.725,247 285.502,981	44	349.725,943 285.513,858	10.899	44	349.725,943 285.513,858	45	349.726,502 285.522,608	8.768	45	349.726,502 285.522,608	46	349.726,729 285.526,15	3.549
46	349.726,729 285.526,15	47	349.727,754 285.542,182	16.065	47	349.727,754 285.542,182	48	349.729,297 285.566,304	24.171	48	349.729,297 285.566,304	49	349.729,488 285.569,301	3.003
49	349.729,488 285.569,301	50	349.731,636 285.602,879	33.647	50	349.731,636 285.602,879	51	349.731,781 285.605,146	2.272	51	349.731,781 285.605,146	52	349.732,183 285.611,438	6.305
52	349.732,183 285.611,438	53	349.733,024 285.624,581	13.17	53	349.733,024 285.624,581	54	349.733,088 285.626,351	1.771	54	349.733,088 285.626,351	55	349.733,593 285.640,161	13.819
55	349.733,593 285.640,161	56	349.734,499 285.664,967	24.823	56	349.734,499 285.664,967	57	349.734,773 285.672,463	7.501	57	349.734,773 285.672,463	58	349.735,229 285.684,949	12.494
58	349.735,229 285.684,949	59	349.735,883 285.702,837	17.9	59	349.735,883 285.702,837	60	349.736,213 285.711,884	9.053	60	349.736,213 285.711,884	61	349.736,487 285.719,371	7.492
61	349.736,487 285.719,371	62	349.736,761 285.726,856	7.49	62	349.736,761 285.726,856	63	349.737,034 285.734,34	7.489	63	349.737,034 285.734,34	64	349.737,307 285.741,823	7.488
64	349.737,307 285.741,823	65	349.737,581 285.749,304	7.486	65	349.737,581 285.749,304	66	349.737,854 285.756,784	7.485	66	349.737,854 285.756,784	67	349.738,127 285.764,263	7.484
67	349.738,127 285.764,263	68	349.738,401 285.771,741	7.483	68	349.738,401 285.771,741	69	349.738,674 285.779,22	7.484	69	349.738,674 285.779,22	70	349.738,947 285.786,702	7.487
70	349.738,947 285.786,702	71	349.739,221 285.794,186	7.489	71	349.739,221 285.794,186	72	349.739,551 285.803,215	9.035	72	349.739,551 285.803,215	73	349.739,628 285.809,162	5.947
73	349.739,628 285.809,162	74	349.739,726 285.816,654	7.493	74	349.739,726 285.816,654	75	349.739,824 285.824,146	7.493	75	349.739,824 285.824,146	76	349.740,02 285.839,13	14.985
76	349.740,02 285.839,13	77	349.740,117 285.846,623	7.494	77	349.740,117 285.846,623	78	349.740,215 285.854,116	7.494	78	349.740,215 285.854,116	79	349.740,313 285.861,61	7.495
79	349.740,313 285.861,61	80	349.740,57 285.881,261	19.653	80	349.740,57 285.881,261	81	349.740,743 285.894,494	13.234	81	349.740,743 285.894,494	82	349.740,837 285.901,689	7.196
82	349.740,837 285.901,689	83	349.740,915 285.907,685	5.997	83	349.740,915 285.907,685	84	349.741,1 285.921,836	14.152	84	349.741,1 285.921,836	85	349.741,198 285.929,332	7.497
85	349.741,198 285.929,332	86	349.741,271 285.934,924	5.592	86	349.741,271 285.934,924	87	349.741,359 285.941,689	6.766	87	349.741,359 285.941,689	88	349.741,457 285.949,185	7.497
88	349.741,457 285.949,185	89	349.741,764 285.972,652	23.469	89	349.741,764 285.972,652	90	349.741,945 285.986,538	13.887	90	349.741,945 285.986,538	91	349.742,13 286.000,687	14.15
91	349.742,13 286.000,687	92	349.742,249 286.009,824	9.138	92	349.742,249 286.009,824	93	349.742,347 286.017,323	7.5	93	349.742,347 286.017,323	94	349.742,543 286.032,322	15.0
94	349.742,543 286.032,322	95	349.742,684 286.043,122	10.801	95	349.742,684 286.043,122	96	349.742,695 286.043,992	0.87	96	349.742,695 286.043,992	97	349.742,977 286.065,536	21.546
97	349.742,977 286.065,536	98	349.743,074 286.072,995	7.46	98	349.743,074 286.072,995	99	349.743,132 286.077,424	4.429	99	349.743,132 286.077,424	100	349.743,267 286.087,778	10.355
100	349.743,267 286.087,778	101	349.743,772 286.126,458	38.683	101	349.743,772 286.126,458	102	349.743,861 286.133,274	6.817	102	349.743,861 286.133,274	103	349.743,918 286.137,618	4.344
103	349.743,918 286.137,618	104	349.743,967 286.141,37	3.752	104	349.743,967 286.141,37	105	349.744,155 286.155,766	14.397	105	349.744,155 286.155,766	106	349.744,291 286.166,157	10.392
106	349.744,291 286.166,157	107	349.744,499 286.182,087	15.931	107	349.744,499 286.182,087	108	349.740,5 286.182,169	4.0	108	349.740,5 286.182,169	109	349.740,278 286.165,178	16.992
109	349.740,278 286.165,178	110	349.740,103 286.151,764	13.415	110	349.740,103 286.151,764	111	349.739,963 286.141,067	10.698	111	349.739,963 286.141,067	112	349.739,805 286.128,946	12.122
112	349.739,805 286.128,946	113	349.739,717 286.122,237	6.71	113	349.739,717 286.122,237	114	349.739,531 286.107,982	14.256	114	349.739,531 286.107,982	115	349.739,391 286.097,293	10.69

Punct început	X / Y	Punct sfârșit	X / Y	Lungime segment	Punct început	X / Y	Punct sfârșit	X / Y	Lungime segment	Punct început	X / Y	Punct sfârșit	X / Y	Lungime segment
115	349.739,391 286.097,293	116	349.739,213 286.083,671	13.623	116	349.739,213 286.083,671	117	349.739,134 286.077,568	6.104	117	349.739,134 286.077,568	118	349.738,591 286.036,016	41.556
118	349.738,591 286.036,016	119	349.738,312 286.014,667	21.351	119	349.738,312 286.014,667	120	349.738,148 286.002,108	12.56	120	349.738,148 286.002,108	121	349.738,022 285.992,486	9.623
121	349.738,022 285.992,486	122	349.737,88 285.981,589	10.898	122	349.737,88 285.981,589	123	349.737,672 285.965,667	15.923	123	349.737,672 285.965,667	124	349.737,421 285.946,487	19.182
124	349.737,421 285.946,487	125	349.737,273 285.935,104	11.384	125	349.737,273 285.935,104	126	349.737,109 285.922,584	12.521	126	349.737,109 285.922,584	127	349.736,994 285.913,762	8.823
127	349.736,994 285.913,762	128	349.736,937 285.909,406	4.356	128	349.736,937 285.909,406	129	349.736,656 285.887,872	21.536	129	349.736,656 285.887,872	130	349.736,284 285.859,419	28.455
130	349.736,284 285.859,419	131	349.736,037 285.840,499	18.922	131	349.736,037 285.840,499	132	349.735,851 285.826,274	14.226	132	349.735,851 285.826,274	133	349.735,836 285.825,106	1.168
133	349.735,836 285.825,106	134	349.735,592 285.806,449	18.659	134	349.735,592 285.806,449	135	349.735,551 285.803,315	3.134	135	349.735,551 285.803,315	136	349.735,022 285.788,823	14.502
136	349.735,022 285.788,823	137	349.734,632 285.778,154	10.676	137	349.734,632 285.778,154	138	349.734,242 285.767,481	10.68	138	349.734,242 285.767,481	139	349.733,698 285.752,595	14.896
139	349.733,698 285.752,595	140	349.733,048 285.734,79	17.817	140	349.733,048 285.734,79	141	349.732,813 285.728,377	6.417	141	349.732,813 285.728,377	142	349.732,398 285.716,996	11.389
142	349.732,398 285.716,996	143	349.731,931 285.704,235	12.77	143	349.731,931 285.704,235	144	349.731,671 285.697,103	7.137	144	349.731,671 285.697,103	145	349.731,41 285.689,97	7.138
145	349.731,41 285.689,97	146	349.731,149 285.682,835	7.14	146	349.731,149 285.682,835	147	349.730,628 285.668,563	14.282	147	349.730,628 285.668,563	148	349.730,4 285.662,328	6.239
148	349.730,4 285.662,328	149	349.730,139 285.655,189	7.144	149	349.730,139 285.655,189	150	349.729,657 285.641,994	13.204	150	349.729,657 285.641,994	151	349.729,028 285.624,781	17.224
151	349.729,028 285.624,781	152	349.728,145 285.610,976	13.833	152	349.728,145 285.610,976	153	349.727,67 285.603,534	7.457	153	349.727,67 285.603,534	154	349.727,203 285.596,24	7.309
154	349.727,203 285.596,24	155	349.726,205 285.580,64	15.632	155	349.726,205 285.580,64	156	349.724,858 285.559,577	21.106	156	349.724,858 285.559,577	157	349.723,759 285.542,379	17.233
157	349.723,759 285.542,379	158	349.722,862 285.528,365	14.043	158	349.722,862 285.528,365	159	349.722,484 285.522,449	5.928	159	349.722,484 285.522,449	160	349.722,066 285.515,911	6.551
160	349.722,066 285.515,911	161	349.721,905 285.513,392	2.524	161	349.721,905 285.513,392	162	349.721,692 285.510,069	3.33	162	349.721,692 285.510,069	163	349.720,834 285.496,649	13.447
163	349.720,834 285.496,649	164	349.720,404 285.489,92	6.743	164	349.720,404 285.489,92	165	349.719,099 285.469,519	20.443	165	349.719,099 285.469,519	166	349.717,757 285.448,539	21.023
166	349.717,757 285.448,539	167	349.717,295 285.441,31	7.244	167	349.717,295 285.441,31	168	349.716,179 285.423,857	17.489	168	349.716,179 285.423,857	169	349.716,116 285.421,689	2.169
169	349.716,116 285.421,689	170	349.715,523 285.401,222	20.476	170	349.715,523 285.401,222	171	349.715,113 285.387,048	14.18	171	349.715,113 285.387,048	172	349.714,905 285.379,852	7.199
172	349.714,905 285.379,852	173	349.714,484 285.365,338	14.52	173	349.714,484 285.365,338	174	349.713,894 285.344,937	20.41	174	349.713,894 285.344,937	175	349.713,768 285.340,579	4.36
175	349.713,768 285.340,579	176	349.713,353 285.326,252	14.333	176	349.713,353 285.326,252	177	349.713,161 285.319,624	6.631	177	349.713,161 285.319,624	178	349.712,649 285.301,95	17.681
178	349.712,649 285.301,95	179	349.712,281 285.289,233	12.722	179	349.712,281 285.289,233	180	349.712,172 285.285,462	3.773	180	349.712,172 285.285,462	181	349.711,633 285.266,846	18.624
181	349.711,633 285.266,846	182	349.711,316 285.255,926	10.925	182	349.711,316 285.255,926	183	349.710,691 285.234,315	21.62	183	349.710,691 285.234,315	184	349.710,044 285.211,972	22.352
184	349.710,044 285.211,972	185	349.709,752 285.201,911	10.065	185	349.709,752 285.201,911	186	349.708,978 285.175,179	26.743	186	349.708,978 285.175,179	187	349.708,431 285.156,269	18.918
187	349.708,431 285.156,269	188	349.708,356 285.153,671	2.599	188	349.708,356 285.153,671	189	349.707,078 285.109,558	44.132	189	349.707,078 285.109,558	190	349.706,655 285.094,956	14.608
190	349.706,655 285.094,956	191	349.706,423 285.086,924	8.035	191	349.706,423 285.086,924	192	349.706,221 285.079,954	6.973	192	349.706,221 285.079,954	193	349.706,01 285.072,651	7.306
193	349.706,01 285.072,651	194	349.705,654 285.060,355	12.301	194	349.705,654 285.060,355	195	349.705,311 285.048,523	11.837	195	349.705,311 285.048,523	196	349.705,099 285.041,218	7.308
196	349.705,099 285.041,218	197	349.705,045 285.039,335	1.884	197	349.705,045 285.039,335	198	349.704,871 285.033,913	5.425	198	349.704,871 285.033,913	199	349.704,637 285.026,608	7.309
199	349.704,637 285.026,608	200	349.704,566 285.024,386	2.223	200	349.704,566 285.024,386	201	349.703,216 284.982,294	42.114	201	349.703,216 284.982,294	202	349.702,442 284.958,17	24.136
202	349.702,442 284.958,17	203	349.701,973 284.943,555	14.623	203	349.701,973 284.943,555	204	349.701,683 284.934,497	9.063	204	349.701,683 284.934,497	205	349.701,215 284.919,89	14.614
205	349.701,215 284.919,89	206	349.701,028 284.914,061	5.832	206	349.701,028 284.914,061	207	349.700,794 284.906,761	7.304	207	349.700,794 284.906,761	208	349.699,904 284.879,034	27.741
208	349.699,904 284.879,034	209	349.699,652 284.871,156	7.882	209	349.699,652 284.871,156	210	349.699,615 284.870,024	1.133	210	349.699,615 284.870,024	211	349.699,59 284.869,242	0.782
211	349.699,59 284.869,242	212	349.698,804 284.851,053	18.206	212	349.698,804 284.851,053	213	349.697,925 284.830,75	20.322	213	349.697,925 284.830,75	214	349.697,609 284.823,442	7.315

Punct început	X / Y	Punct sfârșit	X / Y	Lungime segment	Punct început	X / Y	Punct sfârșit	X / Y	Lungime segment	Punct început	X / Y	Punct sfârșit	X / Y	Lungime segment
214	349.697,609 284.823,442	215	349.697,103 284.811,744	11.709	215	349.697,103 284.811,744	216	349.696,078 284.788,035	23.731	216	349.696,078 284.788,035	217	349.695,444 284.773,387	14.662
217	349.695,444 284.773,387	218	349.694,496 284.751,483	21.925	218	349.694,496 284.751,483	219	349.694,052 284.741,209	10.284	219	349.694,052 284.741,209	220	349.692,362 284.702,133	39.113
220	349.692,362 284.702,133	221	349.692,044 284.694,78	7.36	221	349.692,044 284.694,78	222	349.691,407 284.680,065	14.729	222	349.691,407 284.680,065	223	349.691,276 284.677,027	3.041
223	349.691,276 284.677,027	224	349.690,556 284.660,384	16.659	224	349.690,556 284.660,384	225	349.690,186 284.651,837	8.555	225	349.690,186 284.651,837	226	349.689,74 284.641,517	10.33
226	349.689,74 284.641,517	227	349.689,62 284.638,751	2.769	227	349.689,62 284.638,751	228	349.689,431 284.630,746	8.007	228	349.689,431 284.630,746	229	349.689,082 284.615,986	14.764
229	349.689,082 284.615,986	230	349.688,803 284.604,176	11.813	230	349.688,803 284.604,176	231	349.688,363 284.585,566	18.615	231	349.688,363 284.585,566	232	349.687,331 284.541,878	43.7
232	349.687,331 284.541,878	233	349.687,317 284.541,284	0.594	233	349.687,317 284.541,284	234	349.686,966 284.526,432	14.856	234	349.686,966 284.526,432	235	349.686,791 284.518,998	7.436
235	349.686,791 284.518,998	236	349.686,527 284.507,858	11.143	236	349.686,527 284.507,858	237	349.686,35 284.500,334	7.526	237	349.686,35 284.500,334	238	349.686,167 284.492,626	7.71
238	349.686,167 284.492,626	239	349.685,982 284.484,771	7.857	239	349.685,982 284.484,771	240	349.685,79 284.476,652	8.121	240	349.685,79 284.476,652	241	349.684,594 284.426,011	50.655
241	349.684,594 284.426,011	242	349.683,784 284.391,73	34.291	242	349.683,784 284.391,73	243	349.683,332 284.372,613	19.122	243	349.683,332 284.372,613	244	349.683,36 284.367,429	5.184
244	349.683,36 284.367,429	245	349.683,505 284.340,785	26.644	245	349.683,505 284.340,785	246	349.683,59 284.325,071	15.714	246	349.683,59 284.325,071	247	349.684,038 284.242,705	82.367
247	349.684,038 284.242,705	248	349.670,653 284.129,269	114.223	248	349.670,653 284.129,269	249	349.672,137 284.098,408	30.897	249	349.672,137 284.098,408	250	349.670,995 284.048,71	49.711
250	349.670,995 284.048,71	251	349.669,248 283.999,616	49.125	251	349.669,248 283.999,616	252	349.673,188 283.997,857	4.315	252	349.673,188 283.997,857	253	349.673,365 284.002,845	4.991
253	349.673,365 284.002,845	254	349.673,639 284.010,534	7.694	254	349.673,639 284.010,534	255	349.673,917 284.018,343	7.814	255	349.673,917 284.018,343	256	349.674,327 284.029,865	11.529
256	349.674,327 284.029,865	257	349.674,655 284.039,078	9.219	257	349.674,655 284.039,078	258	349.674,993 284.048,592	9.52	258	349.674,993 284.048,592	259	349.675,127 284.054,425	5.835
259	349.675,127 284.054,425	260	349.675,48 284.069,766	15.345	260	349.675,48 284.069,766	261	349.676,008 284.092,763	23.003	261	349.676,008 284.092,763	262	349.676,139 284.098,458	5.697
262	349.676,139 284.098,458	263	349.675,408 284.113,658	15.218	263	349.675,408 284.113,658	264	349.675,224 284.117,485	3.831	264	349.675,224 284.117,485	265	349.674,665 284.129,129	11.657
265	349.674,665 284.129,129	266	349.674,86 284.130,782	1.664	266	349.674,86 284.130,782	267	349.676,605 284.145,578	14.899	267	349.676,605 284.145,578	268	349.680,159 284.175,69	30.321
268	349.680,159 284.175,69	269	349.680,619 284.179,59	3.927	269	349.680,619 284.179,59	270	349.683,43 284.203,413	23.988	270	349.683,43 284.203,413	271	349.685,243 284.218,781	15.475
271	349.685,243 284.218,781	272	349.686,329 284.227,987	9.27	272	349.686,329 284.227,987	273	349.687,409 284.237,138	9.215	273	349.687,409 284.237,138	274	349.688,04 284.242,481	5.38
274	349.688,04 284.242,481	275	349.688,019 284.246,357	3.876	275	349.688,019 284.246,357	276	349.687,813 284.284,129	37.773	276	349.687,813 284.284,129	277	349.687,635 284.316,93	32.801
277	349.687,635 284.316,93	278	349.687,354 284.368,589	51.66	278	349.687,354 284.368,589	279	349.687,332 284.372,577	3.988	279	349.687,332 284.372,577	280	349.687,626 284.385,028	12.454
280	349.687,626 284.385,028	281	349.687,845 284.394,304	9.279	281	349.687,845 284.394,304	282	349.688,065 284.403,576	9.275	282	349.688,065 284.403,576	283	349.688,264 284.412,005	8.431
283	349.688,264 284.412,005	284	349.688,626 284.427,323	15.322	284	349.688,626 284.427,323	285	349.689,046 284.445,114	17.796	285	349.689,046 284.445,114	286	349.689,451 284.462,248	17.139
286	349.689,451 284.462,248	287	349.690,191 284.493,578	31.339	287	349.690,191 284.493,578	288	349.690,371 284.501,214	7.638	288	349.690,371 284.501,214	289	349.690,75 284.517,242	16.032
289	349.690,75 284.517,242	290	349.690,963 284.526,243	9.004	290	349.690,963 284.526,243	291	349.691,143 284.533,869	7.628	291	349.691,143 284.533,869	292	349.691,166 284.534,848	0.979
292	349.691,166 284.534,848	293	349.691,364 284.543,234	8.388	293	349.691,364 284.543,234	294	349.691,66 284.555,731	12.501	294	349.691,66 284.555,731	295	349.691,876 284.564,894	9.166
295	349.691,876 284.564,894	296	349.692,236 284.580,121	15.231	296	349.692,236 284.580,121	297	349.692,434 284.588,492	8.373	297	349.692,434 284.588,492	298	349.692,525 284.592,375	3.884
298	349.692,525 284.592,375	299	349.692,782 284.603,248	10.876	299	349.692,782 284.603,248	300	349.693,159 284.619,212	15.968	300	349.693,159 284.619,212	301	349.693,536 284.635,166	15.958
301	349.693,536 284.635,166	302	349.693,618 284.638,617	3.452	302	349.693,618 284.638,617	303	349.694,158 284.651,107	12.502	303	349.694,158 284.651,107	304	349.695,176 284.674,635	23.55
304	349.695,176 284.674,635	305	349.696,03 284.694,371	19.754	305	349.696,03 284.694,371	306	349.696,227 284.698,927	4.56	306	349.696,227 284.698,927	307	349.696,917 284.714,872	15.96
307	349.696,917 284.714,872	308	349.698,053 284.741,151	26.304	308	349.698,053 284.741,151	309	349.698,303 284.746,924	5.778	309	349.698,303 284.746,924	310	349.698,579 284.753,306	6.388
310	349.698,579 284.753,306	311	349.699,499 284.774,581	21.295	311	349.699,499 284.774,581	312	349.700,519 284.798,142	23.583	312	349.700,519 284.798,142	313	349.700,716 284.802,703	4.565

Punct început	X / Y	Punct sfârșit	X / Y	Lungime segment	Punct început	X / Y	Punct sfârșit	X / Y	Lungime segment	Punct început	X / Y	Punct sfârșit	X / Y	Lungime segment
313	349.700,716 284.802,703	314	349.701,078 284.811,066	8.371	314	349.701,078 284.811,066	315	349.701,439 284.819,429	8.371	315	349.701,439 284.819,429	316	349.701,974 284.831,778	12.361
316	349.701,974 284.831,778	317	349.702,599 284.846,228	14.464	317	349.702,599 284.846,228	318	349.703,112 284.858,094	11.877	318	349.703,112 284.858,094	319	349.703,588 284.869,092	11.008
319	349.703,588 284.869,092	320	349.703,74 284.873,843	4.753	320	349.703,74 284.873,843	321	349.703,974 284.881,133	7.294	321	349.703,974 284.881,133	322	349.704,334 284.892,352	11.225
322	349.704,334 284.892,352	323	349.704,542 284.898,856	6.507	323	349.704,542 284.898,856	324	349.704,665 284.902,688	3.834	324	349.704,665 284.902,688	325	349.704,909 284.910,296	7.612
325	349.704,909 284.910,296	326	349.704,956 284.911,748	1.453	326	349.704,956 284.911,748	327	349.705,249 284.920,896	9.153	327	349.705,249 284.920,896	328	349.705,414 284.926,049	5.156
328	349.705,414 284.926,049	329	349.705,62 284.932,458	6.412	329	349.705,62 284.932,458	330	349.705,974 284.943,496	11.044	330	349.705,974 284.943,496	331	349.706,205 284.950,714	7.222
331	349.706,205 284.950,714	332	349.706,31 284.953,977	3.265	332	349.706,31 284.953,977	333	349.706,778 284.968,578	14.608	333	349.706,778 284.968,578	334	349.707,274 284.984,05	15.48
334	349.707,274 284.984,05	335	349.707,379 284.987,32	3.272	335	349.707,379 284.987,32	336	349.707,708 284.997,572	10.257	336	349.707,708 284.997,572	337	349.708,39 285.018,858	21.297
337	349.708,39 285.018,858	1	349.708,829 285.032,537	13.686										

** Lungimile segmentelor sunt determinate în planul de proiecție Stereo 70 și sunt rotunjite la 1 milimetru.

*** Distanța dintre puncte este formată din segmente cumulate ce sunt mai mici decât valoarea 1 milimetru.