

**DATE DESPRE IMOBILUL NR. 8448**

Oficiul de Cadastru și Publicitate Imobiliară DOLJ
Biroul de Cadastru și Publicitate Imobiliară Craiova

A. Partea I. Descrierea imobilului

TEREN Intravilan

Adresa: Loc. Hunia, Jud. Dolj, T 105, P 31, 31/1

Nr. Crt	Nr cadastral Nr. topografic	Suprafața* (mp)	Observații / Referințe
A1		300	Sector cadastral:10 Teren neimprejmuit;

B. Partea II. Proprietari și acte

Inscrieri privitoare la dreptul de proprietate și alte drepturi reale	Referințe
0 / 12/12/2022	
Hotarare Judecatoreasca nr. SC:1091, din 25/06/2007 emis de JUDECATORIA CALAFAT;	
B1	A1
Intabulare, drept de PROPRIETATE, dobandit prin Hotarare Judecatoreasca, cota actuala 1/1, cota initiala 1/1 1) NEAGOE VALENTINA, LIPSA CNP	

C. Partea III. SARCINI .

Inscrieri privind dezmembramintele dreptului de proprietate, drepturi reale de garanție și sarcini	Referințe
NU SUNT	

Anexa Nr. 1 La Partea I**Teren**

Nr cadastral	Suprafața (mp)*	Observații / Referințe
	300	

* Suprafața este determinată în planul de proiecție Stereo 70.

**Date referitoare la teren**

Crt	Categorie folosință	Intra vilan	Suprafața (mp)	Tarla	Parcelă	Nr. topo	Observații / Referințe
1	curți constructii	DA	95	105	31	-	
2	vie	DA	205	105	31/1	-	

Lungime Segmente

1) Valorile lungimilor segmentelor sunt obținute din proiecție în plan.

Punct început	X / Y	Punct sfârșit	X / Y	Lungime segment (** (m)
1	347.675,645 286.236,867	2	347.675,602 286.196,634	40.233
2	347.675,602 286.196,634	3	347.680,752 286.196,169	5.171
3	347.680,752 286.196,169	4	347.682,852 286.196,258	2.102
4	347.682,852 286.196,258	5	347.683,148 286.209,483	13.228

Punct început	X / Y	Punct sfârșit	X / Y	Lungime segment (** (m)
5	347.683,148 286.209,483	6	347.682,999 286.227,191	17.709
6	347.682,999 286.227,191	7	347.682,954 286.236,919	9.728
7	347.682,954 286.236,919	1	347.675,645 286.236,867	7.309

** Lungimile segmentelor sunt determinate în planul de proiecție Stereo 70 și sunt rotunjite la 1 milimetru.

*** Distanța dintre puncte este formată din segmente cumulate ce sunt mai mici decât valoarea 1 milimetru.

**DATE DESPRE IMOBILUL NR. 9398**

Oficiul de Cadastru și Publicitate Imobiliară DOLJ
Biroul de Cadastru și Publicitate Imobiliară Craiova

A. Partea I. Descrierea imobilului

TEREN Intravilan

Adresa: Loc. Hunia, Str Regele Mihai, Nr. 90, Jud. Dolj, T 103, P 34

Nr. Crt	Nr cadastral Nr. topografic	Suprafața* (mp)	Observații / Referințe
A1		877	Sector cadastral:10 Teren neimprijmit;

Construcții

Crt	Nr cadastral Nr. topografic	Adresa	Observații / Referințe
A1.1		Loc. Hunia, Str Regele Mihai, Nr. 90, Jud. Dolj, T 103, P 34	Nr. niveluri:1; S. construita la sol:45 mp; S. construita desfasurata:45 mp;

B. Partea II. Proprietari și acte

Inscrieri privitoare la dreptul de proprietate și alte drepturi reale	Referințe
0 / 17/12/2022	
Act Administrativ nr. CERTIFICAT:1254, din 11/11/2022 emis de PRIMARIA MAGLAVIT;	
B1	Inscrierea posesiei, drept de PROPRIETATE, dobandit prin Lege, cota actuala 1/1, cota initiala 1/1 1) MANEA VANTIA
Act Normativ nr. LEGEA 7-ART.12 ALIN.14, din 13/03/1996 emis de PARLAMENTUL ROMANIEI;	
B2	Intabulare, drept de PROPRIETATE, dobandit prin Lege, cota actuala 1/1, cota initiala 1/1 1) MANEA VANTIA

C. Partea III. SARCINI .

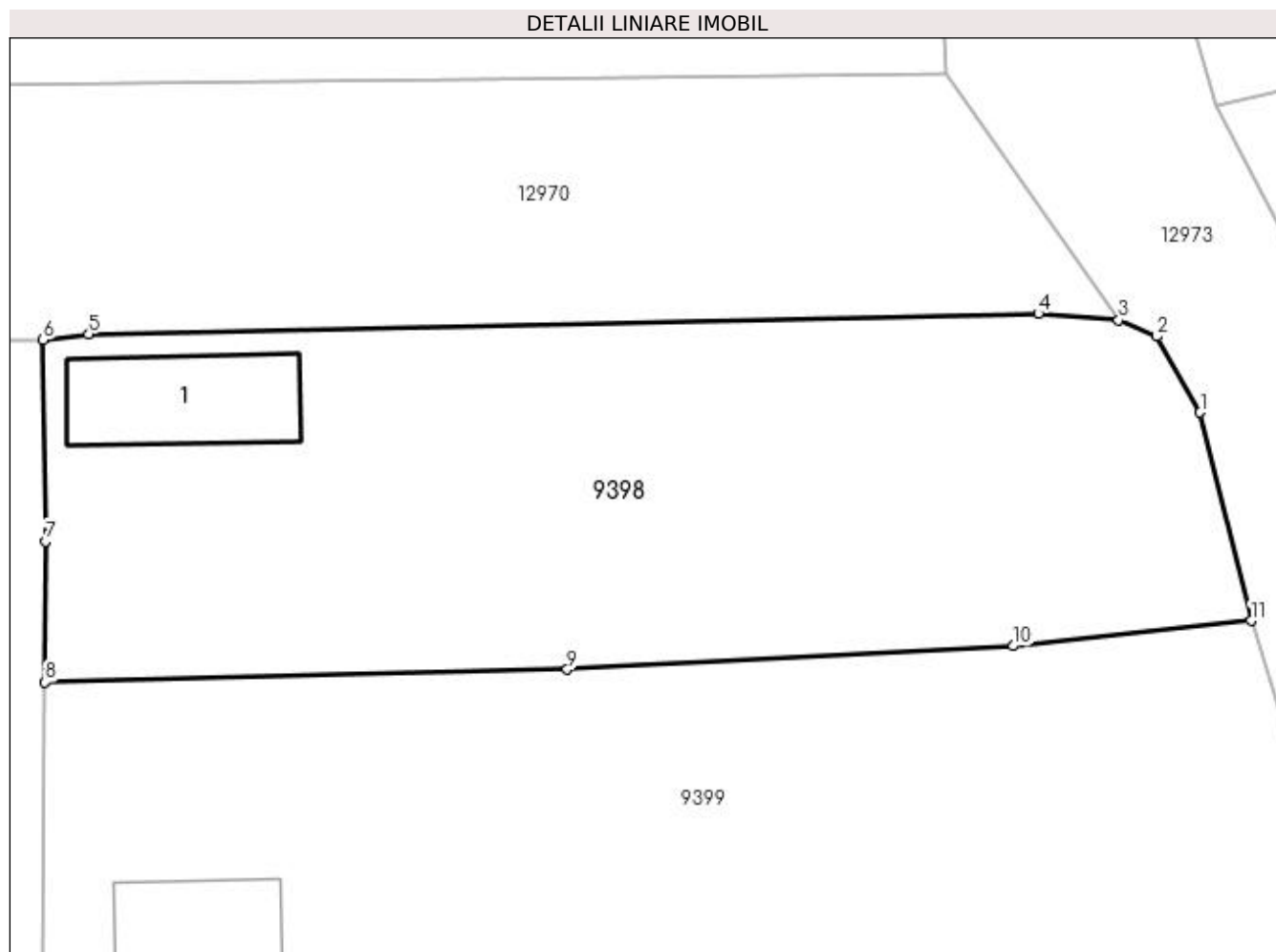
Inscrieri privind dezmembramintele dreptului de proprietate, drepturi reale de garanție și sarcini	Referințe
NU SUNT	

Anexa Nr. 1 La Partea I

Teren

Nr cadastral	Suprafața (mp)*	Observații / Referințe
	877	

* Suprafața este determinată în planul de proiecție Stereo 70.



Date referitoare la teren

Crt	Categorie folosință	Intra vilan	Suprafața (mp)	Tarla	Parcelă	Nr. topo	Observații / Referințe
1	curți construcții	DA	877	103	34	-	

Date referitoare la construcții

Crt	Număr	Destinație construcție	Supraf. (mp)	Situație juridică	Observații / Referințe
A1.1		construcții de locuințe	45	Cu acte	Nr. niveluri:1; S. construita la sol:45 mp; S. construita desfasurata:45 mp;

Lungime Segmente

1) Valorile lungimilor segmentelor sunt obținute din proiecție în plan.

Punct început	X / Y	Punct sfârșit	X / Y	Lungime segment (** (m)
1	347.882,788 286.237,268	2	347.880,722 286.240,852	4.137
2	347.880,722 286.240,852	3	347.878,944 286.241,616	1.935
3	347.878,944 286.241,616	4	347.875,15 286.241,925	3.807
4	347.875,15 286.241,925	5	347.830,341 286.240,97	44.819

Punct început	X / Y	Punct sfârșit	X / Y	Lungime segment (** (m)
5	347.830,341 286.240,97	6	347.828,194 286.240,688	2.165
6	347.828,194 286.240,688	7	347.828,318 286.231,189	9.5
7	347.828,318 286.231,189	8	347.828,279 286.224,551	6.638
8	347.828,279 286.224,551	9	347.852,926 286.225,145	24.654
9	347.852,926 286.225,145	10	347.873,963 286.226,256	21.066
10	347.873,963 286.226,256	11	347.885,191 286.227,442	11.29
11	347.885,191 286.227,442	1	347.882,788 286.237,268	10.116

** Lungimile segmentelor sunt determinate în planul de proiecție Stereo 70 și sunt rotunjite la 1 milimetru.

*** Distanța dintre puncte este formată din segmente cumulate ce sunt mai mici decât valoarea 1 milimetru.

**DATE DESPRE IMOBILUL NR. 9399**

Oficiul de Cadastru și Publicitate Imobiliară DOLJ
Biroul de Cadastru și Publicitate Imobiliară Craiova

A. Partea I. Descrierea imobilului

TEREN Intravilan

Adresa: Loc. Hunia, Str Regele Mihai, Nr. 88, Jud. Dolj, T 103, P 33

Nr. Crt	Nr cadastral Nr. topografic	Suprafața* (mp)	Observații / Referințe
A1		Din acte: 900 Masurata: 929	Sector cadastral:10 Teren neimprejmut;

Construcții

Crt	Nr cadastral Nr. topografic	Adresa	Observații / Referințe
A1.1		Loc. Hunia, Str Regele Mihai, Nr. 88, Jud. Dolj, T 103, P 33	Nr. niveluri:1; S. construita la sol:35 mp; S. construita desfasurata:35 mp;

B. Partea II. Proprietari și acte

Inscrieri privitoare la dreptul de proprietate și alte drepturi reale		Referințe
0 / 12/12/2022		
Act Administrativ nr. TDP:1823-9568, din 06/12/1996 emis de COMISIA JUDETEANA DE FOND FUNCJAR;		
B1	Intabulare, drept de PROPRIETATE, dobandit prin Reconstituire, cota actuala 1/1, cota initiala 1/1 1) TOMITA LUCIA	A1
Act Normativ nr. LEGEA 7-ART.12 ALIN.14, din 13/03/1996 emis de PARLAMENTUL ROMANIEI;		
B2	Intabulare, drept de PROPRIETATE, dobandit prin Lege, cota actuala 1/1, cota initiala 1/1 1) TOMITA LUCIA	A1.1

C. Partea III. SARCINI .

Inscrieri privind dezmembramintele dreptului de proprietate, drepturi reale de garanție și sarcini	Referințe
NU SUNT	

Anexa Nr. 1 La Partea I

Teren

Nr cadastral	Suprafața (mp)*	Observații / Referințe
	Din acte: 900 Masurata: 929	

* Suprafața este determinată în planul de proiecție Stereo 70.

DETALII LINIARE IMOBIL



Date referitoare la teren

Crt	Categorie folosință	Intra vilan	Suprafața (mp)	Tarla	Parcelă	Nr. topo	Observații / Referințe
1	curți constructii	DA	929	103	33	-	

Date referitoare la construcții

Crt	Număr	Destinație construcție	Supraf. (mp)	Situație juridică	Observații / Referințe
A1.1		construcții de locuințe	35	Cu acte	Nr. niveluri:1; S. construita la sol:35 mp; S. construita desfasurata:35 mp;

Lungime Segmente

1) Valorile lungimilor segmentelor sunt obținute din proiecție în plan.

Punct început	X / Y	Punct sfârșit	X / Y	Lungime segment (** (m)
1	347.885,191 286.227,442	2	347.873,963 286.226,256	11.29
2	347.873,963 286.226,256	3	347.852,926 286.225,145	21.066
3	347.852,926 286.225,145	4	347.828,279 286.224,551	24.654

Punct început	X / Y	Punct sfârșit	X / Y	Lungime segment (** (m)
4	347.828,279 286.224,551	5	347.828,166 286.209,236	15.315
5	347.828,166 286.209,236	6	347.838,52 286.209,653	10.362
6	347.838,52 286.209,653	7	347.853,657 286.210,253	15.149
7	347.853,657 286.210,253	8	347.862,079 286.209,927	8.428
8	347.862,079 286.209,927	9	347.890,266 286.210,75	28.199
9	347.890,266 286.210,75	1	347.885,191 286.227,442	17.446

** Lungimile segmentelor sunt determinate în planul de proiecție Stereo 70 și sunt rotunjite la 1 milimetru.

*** Distanța dintre puncte este formată din segmente cumulate ce sunt mai mici decât valoarea 1 milimetru.

**DATE DESPRE IMOBILUL NR. 9400**

Oficiul de Cadastru și Publicitate Imobiliară DOLJ
Biroul de Cadastru și Publicitate Imobiliară Craiova

A. Partea I. Descrierea imobilului

TEREN Intravilan

Adresa: Loc. Hunia, Jud. Dolj, T 103, P 32

Nr. Crt	Nr cadastral Nr. topografic	Suprafața* (mp)	Observații / Referințe
A1		Din acte: 567 Masurata: 574	Sector cadastral:10 Teren neimprejmut;

Construcții

Crt	Nr cadastral Nr. topografic	Adresa	Observații / Referințe
A1.1		Loc. Hunia, Jud. Dolj, T 103, P 32	Nr. niveluri:1; S. construita la sol:14 mp; S. construita desfasurata:14 mp;
A1.2		Loc. Hunia, Jud. Dolj, T 103, P 32	Nr. niveluri:1; S. construita la sol:22 mp; S. construita desfasurata:22 mp;

B. Partea II. Proprietari și acte

Inscrieri privitoare la dreptul de proprietate și alte drepturi reale		Referințe
0 / 17/12/2022		
Act Administrativ nr. TDP:1924-48387, din 11/01/1997 emis de COMISIA JUDETEANA DE FOND FUNCJAR (CERTIF. DE DECES:DP353652/03.02.2006;);		
B1	Intabulare, drept de PROPRIETATE, dobandit prin Reconstituire, cota actuala 1/1, cota initiala 1/1 1) TOMITA ELENA DEFUNCT:Da	A1
Act Normativ nr. LEGEA 7-ART.12 ALIN.14, din 13/03/1996 emis de PARLAMENTUL ROMANIEI;		
B2	Intabulare, drept de PROPRIETATE, dobandit prin Lege, cota actuala 1/1, cota initiala 1/1 1) TOMITA ELENA DEFUNCT:Da	A1.1, A1.2

C. Partea III. SARCINI .

Inscrieri privind dezmembramintele dreptului de proprietate, drepturi reale de garanție și sarcini	Referințe
NU SUNT	

Anexa Nr. 1 La Partea I

Teren

Nr cadastral	Suprafața (mp)*	Observații / Referințe
	Din acte: 567 Masurata: 574	

* Suprafața este determinată în planul de proiecție Stereo 70.

DETALII LINIARE IMOBIL



Date referitoare la teren

Crt	Categorie folosință	Intra vilan	Suprafața (mp)	Tarla	Parcelă	Nr. topo	Observații / Referințe
1	curți constructii	DA	574	103	32	-	

Date referitoare la construcții

Crt	Număr	Destinație construcție	Supraf. (mp)	Situație juridică	Observații / Referințe
A1.1		constructii anexa	14	Cu acte	Nr. niveluri:1; S. construita la sol:14 mp; S. construita desfasurata:14 mp;
A1.2		constructii anexa	22	Cu acte	Nr. niveluri:1; S. construita la sol:22 mp; S. construita desfasurata:22 mp;

Lungime Segmente

1) Valorile lungimilor segmentelor sunt obținute din proiecție în plan.

Punct început	X / Y	Punct sfârșit	X / Y	Lungime segment (** (m)
1	347.893,791 286.211,542	2	347.890,266 286.210,75	3.613
2	347.890,266 286.210,75	3	347.862,079 286.209,927	28.199
3	347.862,079 286.209,927	4	347.853,657 286.210,253	8.428

Punct început	X / Y	Punct sfârșit	X / Y	Lungime segment (** (m)
4	347.853,657 286.210,253	5	347.838,52 286.209,653	15.149
5	347.838,52 286.209,653	6	347.828,166 286.209,236	10.362
6	347.828,166 286.209,236	7	347.828,174 286.200,064	9.172
7	347.828,174 286.200,064	8	347.852,541 286.201,14	24.391
8	347.852,541 286.201,14	9	347.867,915 286.201,819	15.389
9	347.867,915 286.201,819	10	347.896,042 286.203,061	28.154
10	347.896,042 286.203,061	1	347.893,791 286.211,542	8.775

** Lungimile segmentelor sunt determinate în planul de proiecție Stereo 70 și sunt rotunjite la 1 milimetru.

*** Distanța dintre puncte este formată din segmente cumulate ce sunt mai mici decât valoarea 1 milimetru.

**DATE DESPRE IMOBILUL NR. 9401**

Oficiul de Cadastru și Publicitate Imobiliară DOLJ
Biroul de Cadastru și Publicitate Imobiliară Craiova

A. Partea I. Descrierea imobilului

TEREN Intravilan

Adresa: Loc. Hunia, Str Regele Mihai, Nr. 86, Jud. Dolj, T 103, P 30

Nr. Crt	Nr cadastral Nr. topografic	Suprafața* (mp)	Observații / Referințe
A1	34092	420	Sector cadastral:10 Teren neimprijmit;

Construcții

Crt	Nr cadastral Nr. topografic	Adresa	Observații / Referințe
A1.1	34092-C1	Loc. Hunia, Str Regele Mihai, Nr. 86, Jud. Dolj, T 103, P 30	Nr. niveluri:1; S. construita la sol:94 mp; S. construita desfasurata:94 mp; C1 -Locuinta, parter, compusa din:3 camere, 2 holuri si 1 pivnita, S.c.d.=94mp, edificata in anul 1956
A1.2	34092-C1	Loc. Hunia, Str Regele Mihai, Nr. 86, Jud. Dolj, T 103, P 30	Nr. niveluri:1; S. construita la sol:24 mp; S. construita desfasurata:24 mp; C3 - Anexa, parter, compusa din: 1 garaj, S.c.d.=24mp, edificata in anul 1956

B. Partea II. Proprietari și acte

Inscrieri privitoare la dreptul de proprietate și alte drepturi reale		Referințe
224444 / 09/11/2022		
Act Administrativ nr. TDP:1229-45405, din 19/01/1995 emis de COMISIA JUDETEANA DE FOND FUNCJAR (act administrativ nr FISCAL din 19.05.2021, emis de PRIMARIA MAGLAVIT;act administrativ nr CNS din 30.03.2021, emis de PRIMARIA MAGLAVIT);		
B1	Intabulare, drept de PROPRIETATE, dobandit prin Reconstituire, cota actuala 1/1, cota initiala 1/1 1) NICA ALEXANDRA	A1, A1.1, A1.2

C. Partea III. SARCINI .

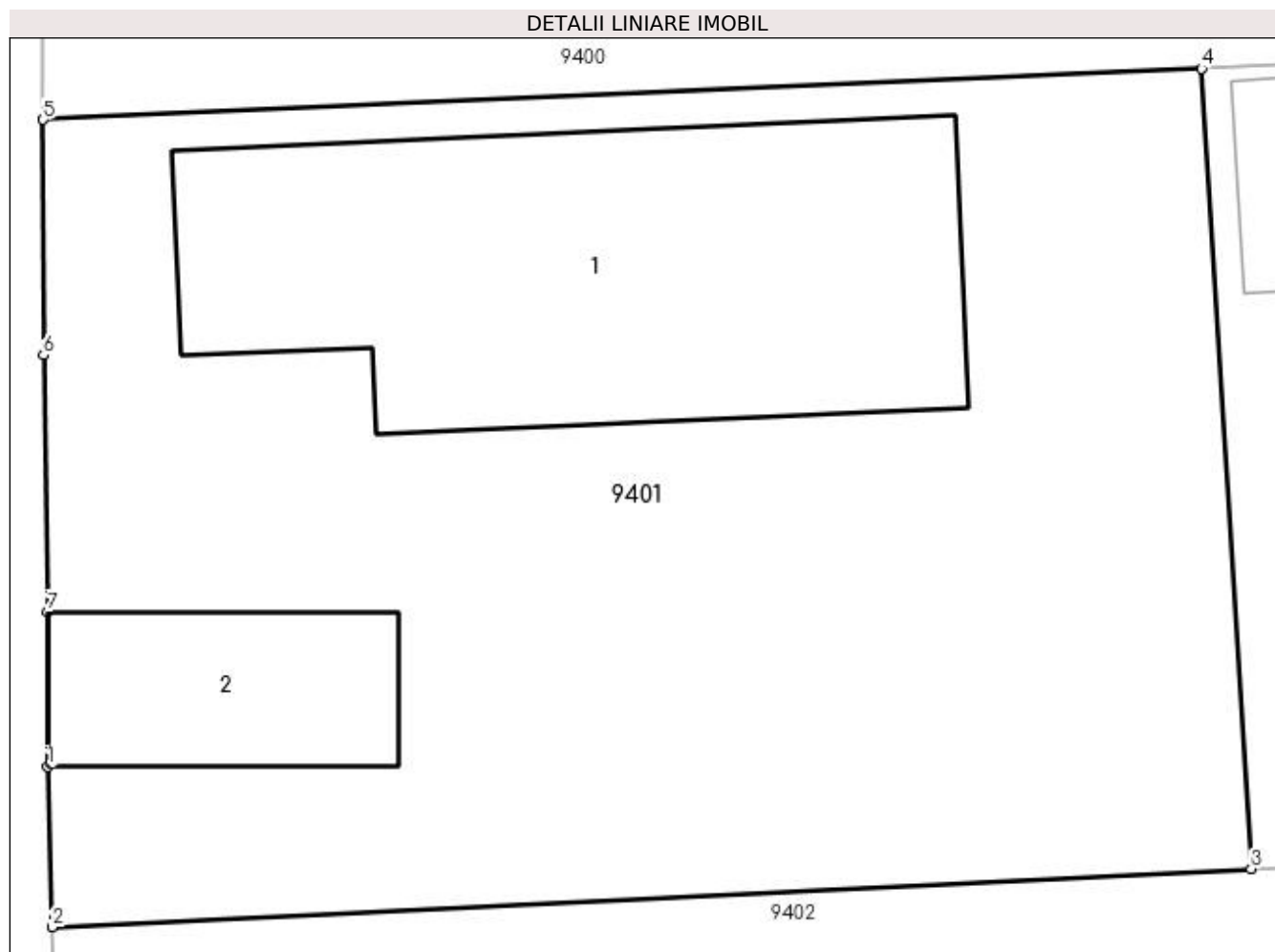
Inscrieri privind dezmembramintele dreptului de proprietate, drepturi reale de garanție și sarcini	Referințe
NU SUNT	

Anexa Nr. 1 La Partea I

Teren

Nr cadastral	Suprafața (mp)*	Observații / Referințe
34092	420	

* Suprafața este determinată în planul de proiecție Stereo 70.



Date referitoare la teren

Crt	Categorie folosință	Intravilan	Suprafața (mp)	Tarla	Parcelă	Nr. topo	Observații / Referințe
1	curți constructii	DA	420	103	30	-	

Date referitoare la construcții

Crt	Număr	Destinație construcție	Supraf. (mp)	Situație juridică	Observații / Referințe
A1.1	34092-C1	construcții de locuințe	94	Cu acte	Nr. niveluri:1; S. construita la sol:94 mp; S. construita desfasurata:94 mp; C1 -Locuinta, parter, compusa din:3 camere, 2 holuri si 1 pivnita, S.c.d.=94mp, edificata in anul 1956
A1.2	34092-C1	construcții anexa	24	Cu acte	Nr. niveluri:1; S. construita la sol:24 mp; S. construita desfasurata:24 mp; C3 - Anexa, parter, compusa din: 1 garaj, S.c.d.=24mp, edificata in anul 1956

Lungime Segmente

1) Valorile lungimilor segmentelor sunt obținute din proiecție în plan.

Punct început	X / Y	Punct sfârșit	X / Y	Lungime segment (** (m))
1	347.828,27 286.186,466	2	347.828,365 286.183,085	3.382

Punct început	X / Y	Punct sfârșit	X / Y	Lungime segment (** (m)
2	347.828,365 286.183,085	3	347.853,588 286.184,317	25.253
3	347.853,588 286.184,317	4	347.852,541 286.201,14	16.856
4	347.852,541 286.201,14	5	347.828,174 286.200,064	24.391
5	347.828,174 286.200,064	6	347.828,179 286.195,112	4.952
6	347.828,179 286.195,112	7	347.828,27 286.189,716	5.397
7	347.828,27 286.189,716	1	347.828,27 286.186,466	3.25

** Lungimile segmentelor sunt determinate în planul de proiecție Stereo 70 și sunt rotunjite la 1 milimetru.

*** Distanța dintre puncte este formată din segmente cumulate ce sunt mai mici decât valoarea 1 milimetru.

**DATE DESPRE IMOBILUL NR. 9402**

Oficiul de Cadastru și Publicitate Imobiliară DOLJ
Biroul de Cadastru și Publicitate Imobiliară Craiova

A. Partea I. Descrierea imobilului

TEREN Intravilan

Adresa: Loc. Hunia, Jud. Dolj, T 103, P 28

Nr. Crt	Nr cadastral Nr. topografic	Suprafața* (mp)	Observații / Referințe
A1		Din acte: 594 Masurata: 578	Sector cadastral:10 Teren imprejmuit;

B. Partea II. Proprietari și acte

Inscrieri privitoare la dreptul de proprietate și alte drepturi reale		Referințe
0 / 12/12/2022		
Act Notarial nr. ACT DE PARTAJ:2074, din 27/06/2018 emis de BIN BUDIANA IONUT-RAZVAN;		
B1	Intabulare, drept de PROPRIETATE, dobandit prin lesire Din Indiviziune, cota actuala 1/1, cota initiala 1/1 1) IONESCU MARIN	A1

C. Partea III. SARCINI .

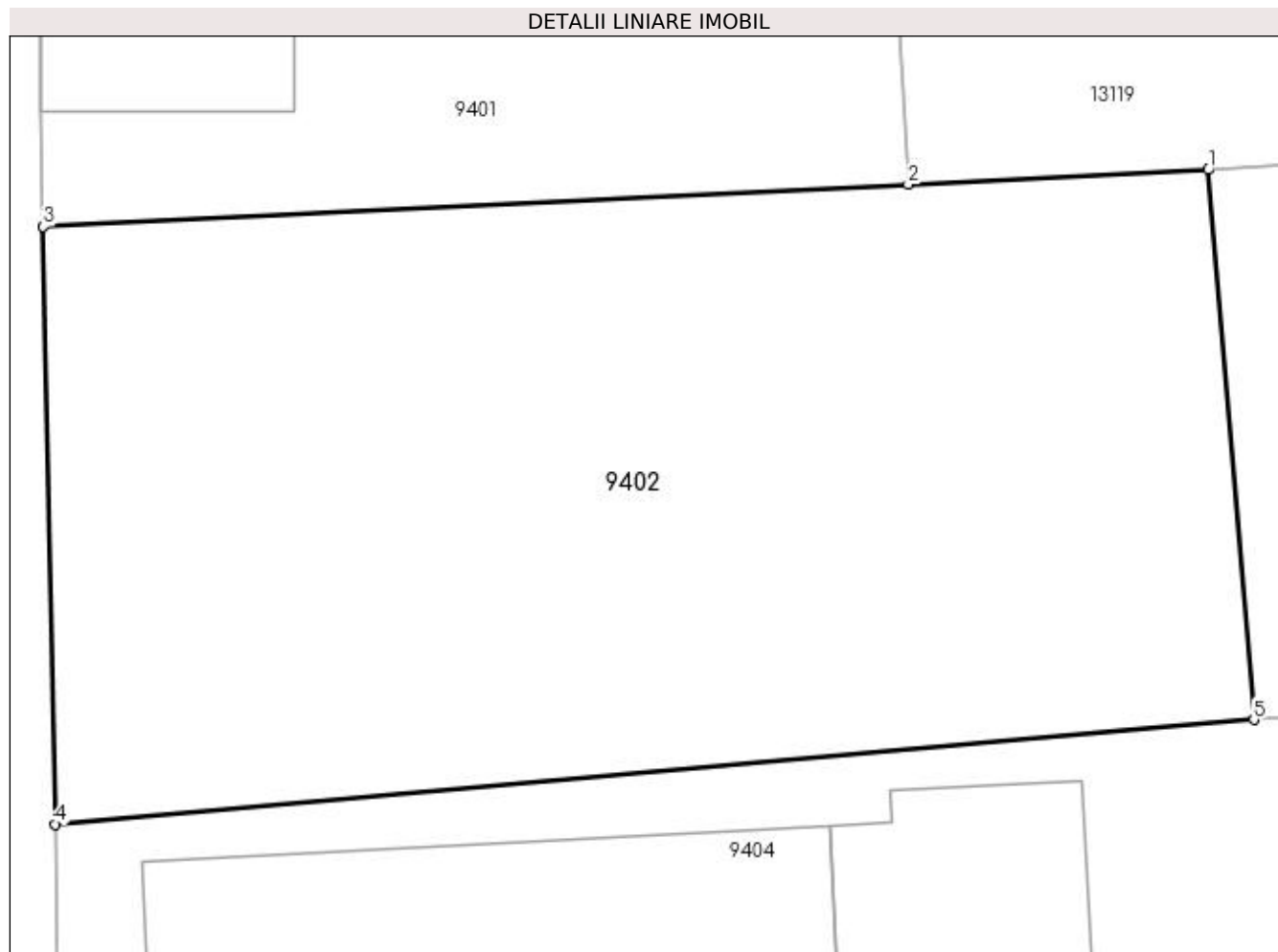
Inscrieri privind dezmembramintele dreptului de proprietate, drepturi reale de garanție și sarcini	Referințe
NU SUNT	

Anexa Nr. 1 La Partea I

Teren

Nr cadastral	Suprafața (mp)*	Observații / Referințe
	Din acte: 594 Masurata: 578	

* Suprafața este determinată în planul de proiecție Stereo 70.



Date referitoare la teren

Crt	Categorie folosință	Intra vilan	Suprafața (mp)	Tarla	Parcelă	Nr. topo	Observații / Referințe
1	vie	DA	578	103	28	-	

Lungime Segmente

1) Valorile lungimilor segmentelor sunt obținute din proiecție în plan.

Punct început	X / Y	Punct sfârșit	X / Y	Lungime segment (** (m)
1	347.862,332 286.184,744	2	347.853,588 286.184,317	8.754
2	347.853,588 286.184,317	3	347.828,365 286.183,085	25.253
3	347.828,365 286.183,085	4	347.828,717 286.165,668	17.421
4	347.828,717 286.165,668	5	347.863,668 286.168,711	35.083
5	347.863,668 286.168,711	1	347.862,332 286.184,744	16.089

**** Lungimile segmentelor sunt determinate în planul de proiecție Stereo 70 și sunt rotunjite la 1 milimetru.**

***** Distanța dintre puncte este formată din segmente cumulate ce sunt mai mici decât valoarea 1 milimetru.**

**DATE DESPRE IMOBILUL NR. 9403**

Oficiul de Cadastru și Publicitate Imobiliară DOLJ
Biroul de Cadastru și Publicitate Imobiliară Craiova

A. Partea I. Descrierea imobilului

TEREN Intravilan

Adresa: Loc. Hunia, Jud. Dolj, T 103, P 29

Nr. Crt	Nr cadastral Nr. topografic	Suprafața* (mp)	Observații / Referințe
A1	33735	Din acte: 594 Masurata: 634	Sector cadastral:10 Teren neimprejmuit;

B. Partea II. Proprietari și acte

Inscrieri privitoare la dreptul de proprietate și alte drepturi reale		Referințe
180884 / 27/07/2021		
Act Administrativ nr. TDP:2107-9685, din 08/01/1997 emis de COMISIA JUDETEANA DOLJ;		
B1	Intabulare, drept de PROPRIETATE, dobandit prin Reconstituire, cota actuala 1/1, cota initiala 1/1 1) CIRSTEA AUREL	A1

C. Partea III. SARCINI .

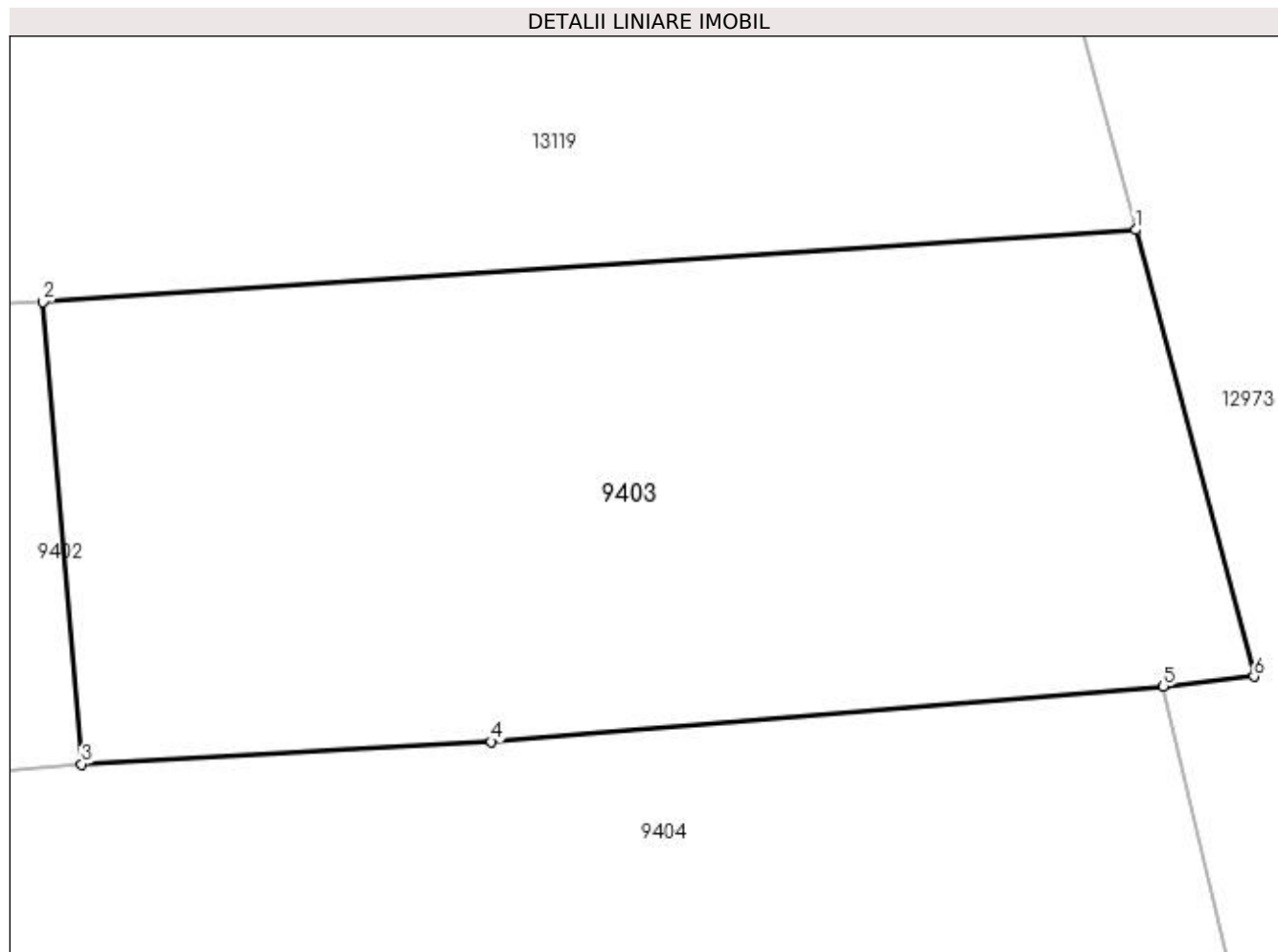
Inscrieri privind dezmembramintele dreptului de proprietate, drepturi reale de garanție și sarcini	Referințe
NU SUNT	

Anexa Nr. 1 La Partea I

Teren

Nr cadastral	Suprafața (mp)*	Observații / Referințe
33735	Din acte: 594 Masurata: 634	

* Suprafața este determinată în planul de proiecție Stereo 70.



Date referitoare la teren

Crt	Categorie folosință	Intra vilan	Suprafața (mp)	Tarla	Parcelă	Nr. topo	Observații / Referințe
1	arabil	DA	634	103	29	-	

Lungime Segmente

1) Valorile lungimilor segmentelor sunt obținute din proiecție în plan.

Punct început	X / Y	Punct sfârșit	X / Y	Lungime segment (** (m)
1	347.900,238 286.187,247	2	347.862,332 286.184,744	37.989
2	347.862,332 286.184,744	3	347.863,668 286.168,711	16.089
3	347.863,668 286.168,711	4	347.877,883 286.169,485	14.236
4	347.877,883 286.169,485	5	347.901,201 286.171,412	23.397
5	347.901,201 286.171,412	6	347.904,349 286.171,756	3.167

Punct început	X / Y	Punct sfârșit	X / Y	Lungime segment (** (m)
6	347.904,349 286.171,756	1	347.900,238 286.187,247	16.027

** Lungimile segmentelor sunt determinate în planul de proiecție Stereo 70 și sunt rotunjite la 1 milimetru.

*** Distanța dintre puncte este formată din segmente cumulate ce sunt mai mici decât valoarea 1 milimetru.

**DATE DESPRE IMOBILUL NR. 9404**

Oficiul de Cadastru și Publicitate Imobiliară DOLJ
Biroul de Cadastru și Publicitate Imobiliară Craiova

A. Partea I. Descrierea imobilului

TEREN Intravilan

Adresa: Loc. Hunia, Str Regele Mihai, Nr. 82, Jud. Dolj, T 103, P 26, 27

Nr. Crt	Nr cadastral Nr. topografic	Suprafața* (mp)	Observații / Referințe
A1		Din acte: 1.200 Masurata: 1.294	Sector cadastral:10 Teren imprejmuit;

Construcții

Crt	Nr cadastral Nr. topografic	Adresa	Observații / Referințe
A1.1		Loc. Hunia, Str Regele Mihai, Nr. 82, Jud. Dolj, T 103, P 26, 27	Nr. niveluri:1; S. construita la sol:121 mp; S. construita desfasurata:121 mp;
A1.2		Loc. Hunia, Str Regele Mihai, Nr. 82, Jud. Dolj, T 103, P 26, 27	Nr. niveluri:1; S. construita la sol:47 mp; S. construita desfasurata:47 mp;
A1.3		Loc. Hunia, Str Regele Mihai, Nr. 82, Jud. Dolj, T 103, P 26, 27	Nr. niveluri:1; S. construita la sol:19 mp; S. construita desfasurata:19 mp;

B. Partea II. Proprietari și acte

Inscrieri privitoare la dreptul de proprietate și alte drepturi reale		Referințe
0 / 12/12/2022		
Act Administrativ nr. TDP:1237-45405, din 20/01/1995 emis de COMISIA JUDETEANA DE FOND FUNCJAR;		
B1	Intabulare, drept de PROPRIETATE, dobandit prin Reconstituire, cota actuala 1/1, cota initiala 1/1 1) TOMITA FLOAREA, LIPSA CNP	A1
Act Normativ nr. LEGEA 7-ART.12 ALIN.14, din 13/03/1996 emis de PARLAMENTUL ROMANIEI;		
B2	Intabulare, drept de PROPRIETATE, dobandit prin Lege, cota actuala 1/1, cota initiala 1/1 1) TOMITA FLOAREA, LIPSA CNP	A1.1, A1.2, A1.3

C. Partea III. SARCINI .

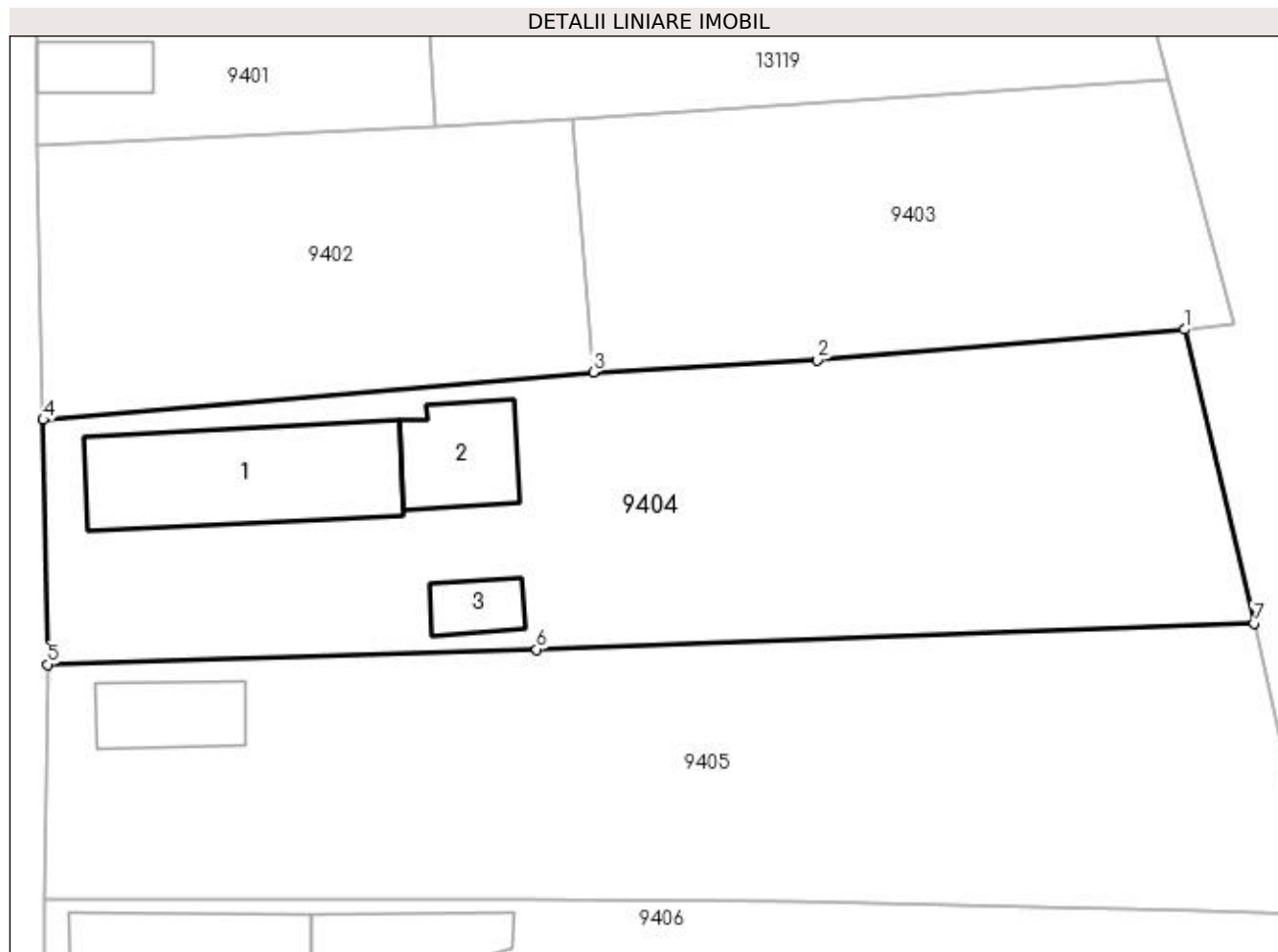
Inscrieri privind dezmembramintele dreptului de proprietate, drepturi reale de garanție și sarcini	Referințe
NU SUNT	

Anexa Nr. 1 La Partea I

Teren

Nr cadastral	Suprafața (mp)*	Observații / Referințe
	Din acte: 1.200 Masurata: 1.294	

* Suprafața este determinată în planul de proiecție Stereo 70.



Date referitoare la teren

Crt	Categorie folosință	Intra vilan	Suprafața (mp)	Tarla	Parcelă	Nr. topo	Observații / Referințe
1	curți constructii	DA	839	103	26	-	
2	vie	DA	455	103	27	-	

Date referitoare la construcții

Crt	Număr	Destinație construcție	Supraf. (mp)	Situație juridică	Observații / Referințe
A1.1		construcții de locuințe	121	Cu acte	Nr. niveluri:1; S. construita la sol:121 mp; S. construita desfasurata:121 mp;
A1.2		construcții anexa	47	Cu acte	Nr. niveluri:1; S. construita la sol:47 mp; S. construita desfasurata:47 mp;
A1.3		construcții anexa	19	Cu acte	Nr. niveluri:1; S. construita la sol:19 mp; S. construita desfasurata:19 mp;

Lungime Segmente

1) Valorile lungimilor segmentelor sunt obținute din proiecție în plan.

Punct început	X / Y	Punct sfârșit	X / Y	Lungime segment (** (m)
1	347.901,201 286.171,412	2	347.877,883 286.169,485	23.397

Punct început	X / Y	Punct sfârșit	X / Y	Lungime segment (** (m)
2	347.877,883 286.169,485	3	347.863,668 286.168,711	14.236
3	347.863,668 286.168,711	4	347.828,717 286.165,668	35.083
4	347.828,717 286.165,668	5	347.829,005 286.150,132	15.539
5	347.829,005 286.150,132	6	347.860,068 286.151,089	31.078
6	347.860,068 286.151,089	7	347.905,626 286.152,765	45.589
7	347.905,626 286.152,765	1	347.901,201 286.171,412	19.165

** Lungimile segmentelor sunt determinate în planul de proiecție Stereo 70 și sunt rotunjite la 1 milimetru.

*** Distanța dintre puncte este formată din segmente cumulate ce sunt mai mici decât valoarea 1 milimetru.

**DATE DESPRE IMOBILUL NR. 9405**

Oficiul de Cadastru și Publicitate Imobiliară DOLJ
Biroul de Cadastru și Publicitate Imobiliară Craiova

A. Partea I. Descrierea imobilului

TEREN Intravilan

Adresa: Loc. Hunia, Str Regele Mihai, Nr. 80, Jud. Dolj, T 103, P 24, 25

Nr. Crt	Nr cadastral Nr. topografic	Suprafața* (mp)	Observații / Referințe
A1		Din acte: 1.365 Masurata: 1.293	Sector cadastral:10 Teren neimprejmuit;

Construcții

Crt	Nr cadastral Nr. topografic	Adresa	Observații / Referințe
A1.1		Loc. Hunia, Str Regele Mihai, Nr. 80, Jud. Dolj, T 103, P 24, 25	Nr. niveluri:1; S. construita la sol:39 mp; S. construita desfasurata:39 mp;

B. Partea II. Proprietari și acte

Inscrieri privitoare la dreptul de proprietate și alte drepturi reale		Referințe
0 / 17/12/2022		
Act Administrativ nr. TDP:192-58784, din 02/12/1993 emis de COMISIA JUDETEANA DE FOND FUNCJAR (CERTIF. DE DECES:DC259256/02.02.2015.);		
B1	Intabulare, drept de PROPRIETATE, dobandit prin Reconstituire, cota actuala 1/1, cota initiala 1/1 1) ENACHE AURICA DEFUNCT:Da	A1
Act Normativ nr. LEGEA 7-ART.12 ALIN.14, din 13/03/1996 emis de PARLAMENTUL ROMANIEI;		
B2	Intabulare, drept de PROPRIETATE, dobandit prin Lege, cota actuala 1/1, cota initiala 1/1 1) ENACHE AURICA DEFUNCT:Da	A1.1

C. Partea III. SARCINI .

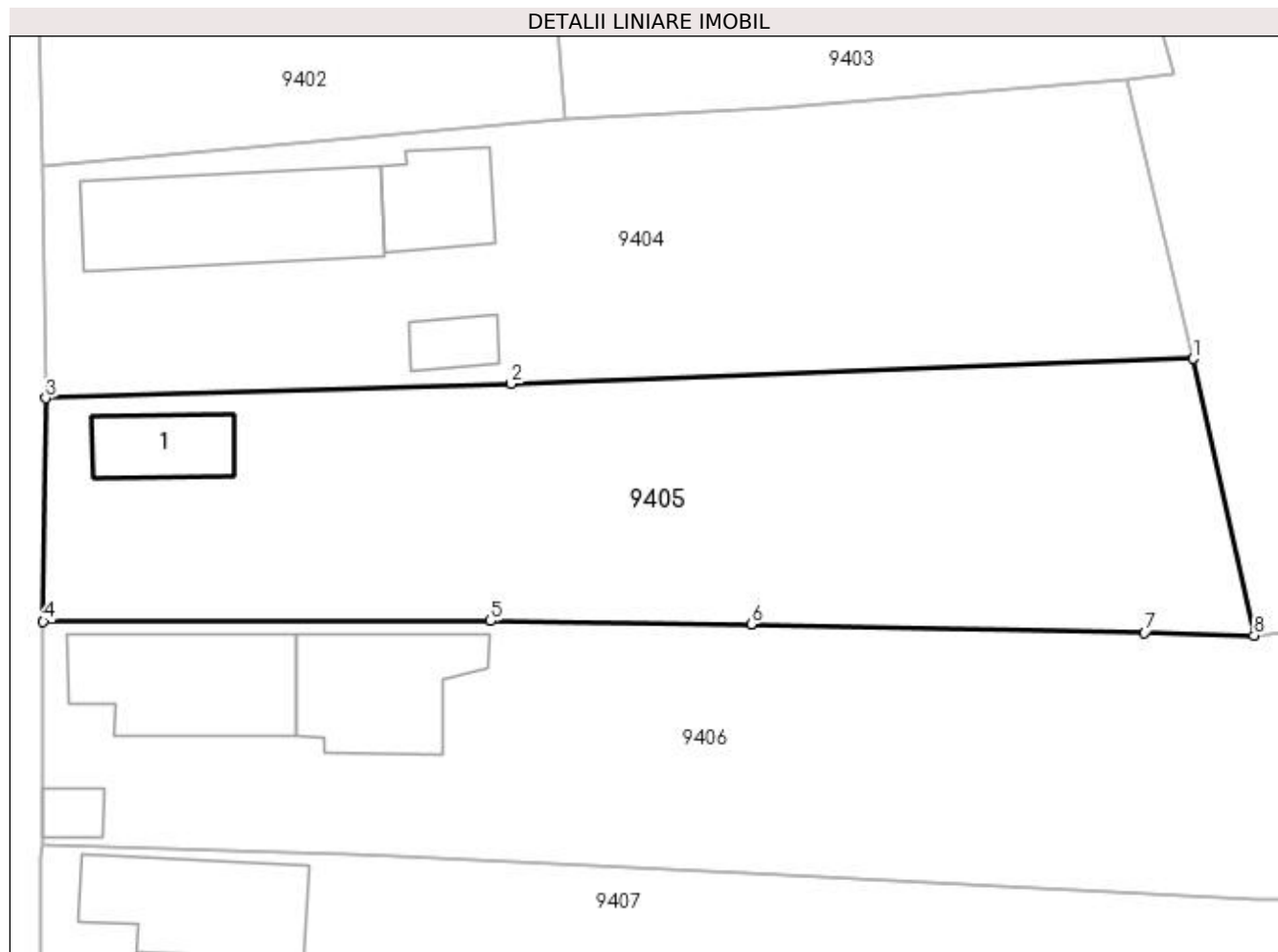
Inscrieri privind dezmembramintele dreptului de proprietate, drepturi reale de garanție și sarcini	Referințe
NU SUNT	

Anexa Nr. 1 La Partea I

Teren

Nr cadastral	Suprafața (mp)*	Observații / Referințe
	Din acte: 1.365 Masurata: 1.293	

* Suprafața este determinată în planul de proiecție Stereo 70.



Date referitoare la teren

Crt	Categorie folosință	Intra vilan	Suprafața (mp)	Tarla	Parcelă	Nr. topo	Observații / Referințe
1	curți constructii	DA	593	103	24	-	
2	arabil	DA	700	103	25	-	

Date referitoare la construcții

Crt	Număr	Destinație construcție	Supraf. (mp)	Situație juridică	Observații / Referințe
A1.1		construcții de locuințe	39	Cu acte	Nr. niveluri:1; S. construita la sol:39 mp; S. construita desfasurata:39 mp;

Lungime Segmente

1) Valorile lungimilor segmentelor sunt obținute din proiecție în plan.

Punct început	X / Y	Punct sfârșit	X / Y	Lungime segment (** (m)
1	347.905,626 286.152,765	2	347.860,068 286.151,089	45.589
2	347.860,068 286.151,089	3	347.829,005 286.150,132	31.078
3	347.829,005 286.150,132	4	347.828,826 286.135,213	14.92

Punct început	X / Y	Punct sfârșit	X / Y	Lungime segment (** (m)
4	347.828,826 286.135,213	5	347.858,708 286.135,265	29.882
5	347.858,708 286.135,265	6	347.876,11 286.135,045	17.403
6	347.876,11 286.135,045	7	347.902,387 286.134,491	26.283
7	347.902,387 286.134,491	8	347.909,698 286.134,303	7.313
8	347.909,698 286.134,303	1	347.905,626 286.152,765	18.906

** Lungimile segmentelor sunt determinate în planul de proiecție Stereo 70 și sunt rotunjite la 1 milimetru.

*** Distanța dintre puncte este formată din segmente cumulate ce sunt mai mici decât valoarea 1 milimetru.

**DATE DESPRE IMOBILUL NR. 9406**

Oficiul de Cadastru și Publicitate Imobiliară DOLJ
Biroul de Cadastru și Publicitate Imobiliară Craiova

A. Partea I. Descrierea imobilului

TEREN Intravilan

Adresa: Loc. Hunia, Str Regele Mihai, Nr. 78, Jud. Dolj, T 103, P 22, 23

Nr. Crt	Nr cadastral Nr. topografic	Suprafața* (mp)	Observații / Referințe
A1		Din acte: 1.310 Masurata: 1.431	Sector cadastral:10 Teren neimprijmit;

Construcții

Crt	Nr cadastral Nr. topografic	Adresa	Observații / Referințe
A1.1		Loc. Hunia, Str Regele Mihai, Nr. 78, Jud. Dolj, T 103, P 22, 23	Nr. niveluri:1; S. construita la sol:97 mp; S. construita desfasurata:97 mp;
A1.2		Loc. Hunia, Str Regele Mihai, Nr. 78, Jud. Dolj, T 103, P 22, 23	Nr. niveluri:1; S. construita la sol:84 mp; S. construita desfasurata:84 mp;
A1.3		Loc. Hunia, Str Regele Mihai, Nr. 78, Jud. Dolj, T 103, P 22, 23	Nr. niveluri:1; S. construita la sol:13 mp; S. construita desfasurata:13 mp;

B. Partea II. Proprietari și acte

Inscrieri privitoare la dreptul de proprietate și alte drepturi reale		Referințe
0 / 12/12/2022		
Act Administrativ nr. TDP:2681-47996, din 02/04/1998 emis de COMISIA JUDETEANA DE FOND FUNCJAR;		
B1	Intabulare, drept de PROPRIETATE, dobandit prin Reconstituire, cota actuala 1/1, cota initiala 1/1 1) BARBU ION , LIPSA CNP	A1
Act Normativ nr. LEGEA 7-ART.12 ALIN.14, din 13/03/1996 emis de PARLAMENTUL ROMANIEI;		
B2	Intabulare, drept de PROPRIETATE, dobandit prin Lege, cota actuala 1/1, cota initiala 1/1 1) BARBU ION , LIPSA CNP	A1.1, A1.2, A1.3

C. Partea III. SARCINI .

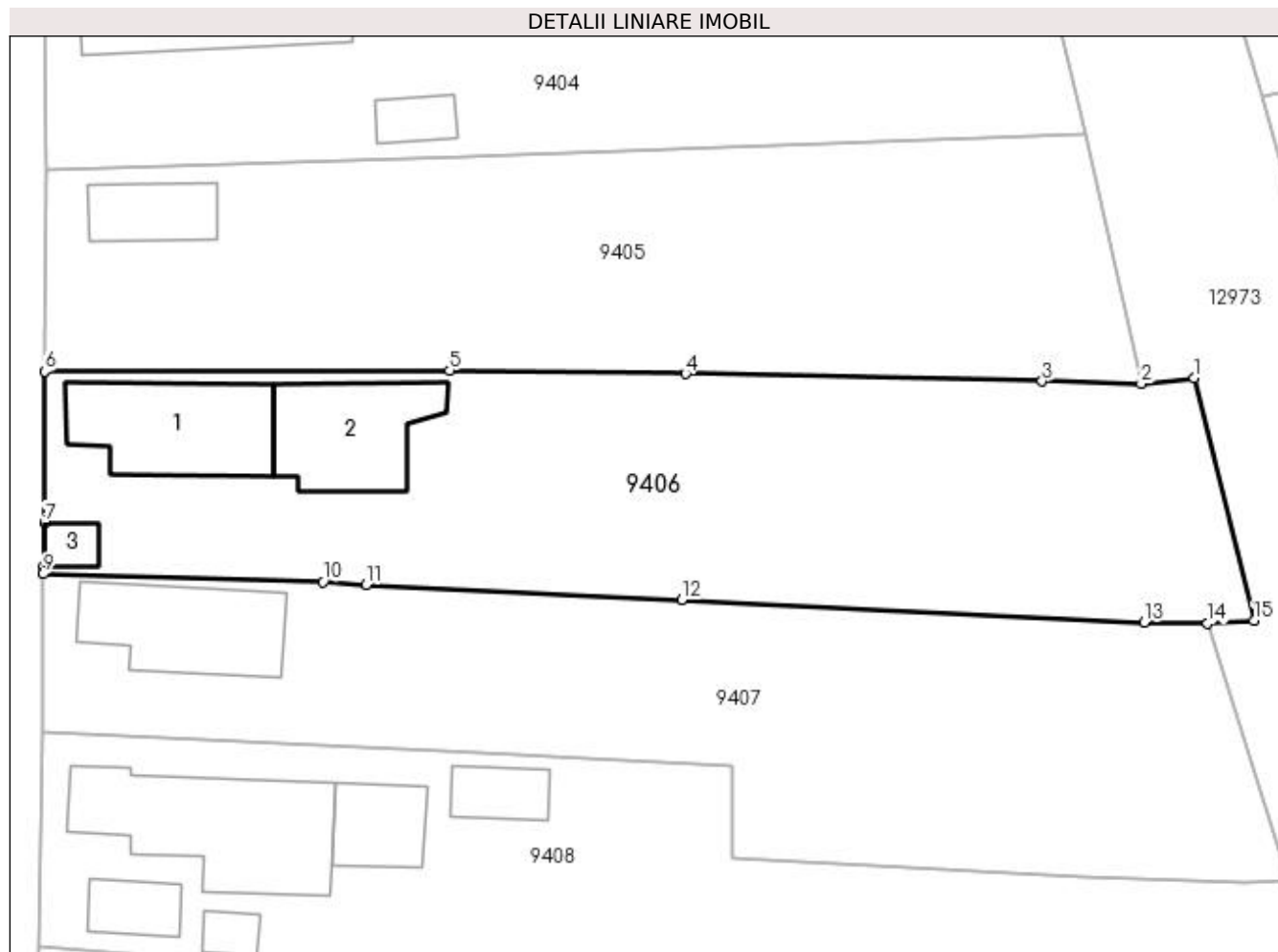
Inscrieri privind dezmembramintele dreptului de proprietate, drepturi reale de garanție și sarcini	Referințe
NU SUNT	

Anexa Nr. 1 La Partea I

Teren

Nr cadastral	Suprafața (mp)*	Observații / Referințe
	Din acte: 1.310 Masurata: 1.431	

* Suprafața este determinată în planul de proiecție Stereo 70.



Date referitoare la teren

Crt	Categorie folosință	Intra vilan	Suprafața (mp)	Tarla	Parcelă	Nr. topo	Observații / Referințe
1	curți construcții	DA	743	103	22	-	
2	vie	DA	289	103	23	-	
3	arabil	DA	399	103	23	-	

Date referitoare la construcții

Crt	Număr	Destinație construcție	Supraf. (mp)	Situație juridică	Observații / Referințe
A1.1		construcții de locuințe	97	Cu acte	Nr. niveluri:1; S. construita la sol:97 mp; S. construita desfasurata:97 mp;
A1.2		construcții anexa	84	Cu acte	Nr. niveluri:1; S. construita la sol:84 mp; S. construita desfasurata:84 mp;
A1.3		construcții anexa	13	Cu acte	Nr. niveluri:1; S. construita la sol:13 mp; S. construita desfasurata:13 mp;

Lungime Segmente

1) Valorile lungimilor segmentelor sunt obținute din proiecție în plan.

Punct început	X / Y	Punct sfârșit	X / Y	Lungime segment (** (m)

Punct început	X / Y	Punct sfârșit	X / Y	Lungime segment (** (m)
1	347.913,59 286.134,741	2	347.909,698 286.134,303	3.917
2	347.909,698 286.134,303	3	347.902,387 286.134,491	7.313
3	347.902,387 286.134,491	4	347.876,11 286.135,045	26.283
4	347.876,11 286.135,045	5	347.858,708 286.135,265	17.403
5	347.858,708 286.135,265	6	347.828,826 286.135,213	29.882
6	347.828,826 286.135,213	7	347.828,838 286.124,02	11.193
7	347.828,838 286.124,02	8	347.828,767 286.120,853	3.168
8	347.828,767 286.120,853	9	347.828,739 286.120,269	0.585
9	347.828,739 286.120,269	10	347.849,376 286.119,699	20.645
10	347.849,376 286.119,699	11	347.852,552 286.119,502	3.182
11	347.852,552 286.119,502	12	347.875,806 286.118,375	23.281
12	347.875,806 286.118,375	13	347.909,908 286.116,722	34.142
13	347.909,908 286.116,722	14	347.914,6 286.116,632	4.693
14	347.914,6 286.116,632	15	347.918,01 286.116,833	3.416
15	347.918,01 286.116,833	1	347.913,59 286.134,741	18.445

** Lungimile segmentelor sunt determinate în planul de proiecție Stereo 70 și sunt rotunjite la 1 milimetru.

*** Distanța dintre puncte este formată din segmente cumulate ce sunt mai mici decât valoarea 1 milimetru.

**DATE DESPRE IMOBILUL NR. 9407**

Oficiul de Cadastru și Publicitate Imobiliară DOLJ
Biroul de Cadastru și Publicitate Imobiliară Craiova

A. Partea I. Descrierea imobilului

TEREN Intravilan

Adresa: Loc. Hunia, Str Regele Mihai, Nr. 76, Jud. Dolj, T 103, P 20

Nr. Crt	Nr cadastral Nr. topografic	Suprafața* (mp)	Observații / Referințe
A1		Din acte: 600 Masurata: 1.326	Sector cadastral:10 Teren neimpregmuit;

Construcții

Crt	Nr cadastral Nr. topografic	Adresa	Observații / Referințe
A1.1		Loc. Hunia, Str Regele Mihai, Nr. 76, Jud. Dolj, T 103, P 20	Nr. niveluri:1; S. construita la sol:89 mp; S. construita desfasurata:89 mp;

B. Partea II. Proprietari și acte

Inscrieri privitoare la dreptul de proprietate și alte drepturi reale		Referințe
0 / 17/12/2022		
Hotarare Judecatoreasca nr. SC:2367, din 11/11/2008 emis de JUDECATORIA CALAFAT (SC:2053/21.11.2013;);		
B1	Intabulare, drept de PROPRIETATE, dobandit prin Hotarare Judecatoreasca, cota actuala 600/1326, cota initiala 600/1326 1) DRAGAN CRISTINA EMILIA 2) OPREA NICOLAE, LIPSA CNP	A1
B2	Intabulare, drept de PROPRIETATE, dobandit prin Hotarare Judecatoreasca, cota actuala 1/1, cota initiala 1/1 1) DRAGAN CRISTINA EMILIA 2) OPREA NICOLAE, LIPSA CNP	A1.1
Act Administrativ nr. CERTIFICAT:1569, din 08/12/2022 emis de PRIMARIA MAGLAVIT;		
B3	Se noteaza posesia asupra cotei de 726/1326 in favoarea posesorilor 1) DRAGAN CRISTINA EMILIA 2) OPREA NICOLAE, LIPSA CNP	A1

C. Partea III. SARCINI .

Inscrieri privind dezmembramintele dreptului de proprietate, drepturi reale de garanție și sarcini	Referințe
NU SUNT	

Anexa Nr. 1 La Partea I

Teren

Nr cadastral	Suprafața (mp)*	Observații / Referințe
	Din acte: 600 Masurata: 1.326	

* Suprafața este determinată în planul de proiecție Stereo 70.

DETALII LINIARE IMOBIL



Date referitoare la teren

Crt	Categorie folosință	Intra vilan	Suprafața (mp)	Tarla	Parcelă	Nr. topo	Observații / Referințe
1	curți constructii	DA	606	103	20	-	
2	vie	DA	720	103	20	-	

Date referitoare la construcții

Crt	Număr	Destinație construcție	Supraf. (mp)	Situație juridică	Observații / Referințe
A1.1		construcții de locuințe	89	Cu acte	Nr. niveluri:1; S. construita la sol:89 mp; S. construita desfasurata:89 mp;

Lungime Segmente

1) Valorile lungimilor segmentelor sunt obținute din proiecție în plan.

Punct început	X / Y	Punct sfârșit	X / Y	Lungime segment (** (m)
1	347.914,6 286.116,632	2	347.909,908 286.116,722	4.693
2	347.909,908 286.116,722	3	347.875,806 286.118,375	34.142
3	347.875,806 286.118,375	4	347.852,552 286.119,502	23.281

Punct început	X / Y	Punct sfârșit	X / Y	Lungime segment (** (m)
4	347.852,552 286.119,502	5	347.849,376 286.119,699	3.182
5	347.849,376 286.119,699	6	347.828,739 286.120,269	20.645
6	347.828,739 286.120,269	7	347.828,707 286.119,585	0.685
7	347.828,707 286.119,585	8	347.828,655 286.108,624	10.961
8	347.828,655 286.108,624	9	347.858,148 286.107,286	29.523
9	347.858,148 286.107,286	10	347.879,492 286.106,187	21.372
10	347.879,492 286.106,187	11	347.879,514 286.099,349	6.838
11	347.879,514 286.099,349	12	347.905,328 286.097,979	25.85
12	347.905,328 286.097,979	13	347.917,426 286.097,579	12.105
13	347.917,426 286.097,579	14	347.920,582 286.097,704	3.158
14	347.920,582 286.097,704	1	347.914,6 286.116,632	19.851

** Lungimile segmentelor sunt determinate în planul de proiecție Stereo 70 și sunt rotunjite la 1 milimetru.

*** Distanța dintre puncte este formată din segmente cumulate ce sunt mai mici decât valoarea 1 milimetru.

**DATE DESPRE IMOBILUL NR. 9408**

Oficiul de Cadastru și Publicitate Imobiliară DOLJ
Biroul de Cadastru și Publicitate Imobiliară Craiova

A. Partea I. Descrierea imobilului

TEREN Intravilan

Adresa: Loc. Hunia, Str Regele Mihai, Nr. 74, Jud. Dolj, T 103, P 18, 19

Nr. Crt	Nr cadastral Nr. topografic	Suprafața* (mp)	Observații / Referințe
A1		Din acte: 1.485 Masurata: 1.290	Sector cadastral:10 Teren neimprijmuit;

Construcții

Crt	Nr cadastral Nr. topografic	Adresa	Observații / Referințe
A1.1		Loc. Hunia, Str Regele Mihai, Nr. 74, Jud. Dolj, T 103, P 18, 19	Nr. niveluri:1; S. construita la sol:134 mp; S. construita desfasurata:134 mp;
A1.2		Loc. Hunia, Str Regele Mihai, Nr. 74, Jud. Dolj, T 103, P 18, 19	Nr. niveluri:1; S. construita la sol:40 mp; S. construita desfasurata:40 mp;
A1.3		Loc. Hunia, Str Regele Mihai, Nr. 74, Jud. Dolj, T 103, P 18, 19	Nr. niveluri:1; S. construita la sol:27 mp; S. construita desfasurata:27 mp;
A1.4		Loc. Hunia, Str Regele Mihai, Nr. 74, Jud. Dolj, T 103, P 18, 19	Nr. niveluri:1; S. construita la sol:27 mp; S. construita desfasurata:27 mp;
A1.5		Loc. Hunia, Str Regele Mihai, Nr. 74, Jud. Dolj, T 103, P 18, 19	Nr. niveluri:1; S. construita la sol:12 mp; S. construita desfasurata:12 mp;

B. Partea II. Proprietari și acte

Inscrieri privitoare la dreptul de proprietate și alte drepturi reale		Referințe
0 / 12/12/2022		
Act Administrativ nr. TDP:2744-59334, din 20/10/1998 emis de COMISIA JUDETEANA DE FOND FUNCJAR;		
B1	Intabulare, drept de PROPRIETATE, dobandit prin Reconstituire, cota actuala 1/1, cota initiala 1/1 1) BARBU GHEORGHE , LIPSA CNP	A1
Act Normativ nr. LEGEA 7-ART.12 ALIN.14, din 13/03/1996 emis de PARLAMENTUL ROMANIEI;		
B2	Intabulare, drept de PROPRIETATE, dobandit prin Lege, cota actuala 1/1, cota initiala 1/1 1) BARBU GHEORGHE , LIPSA CNP	A1.1, A1.2, A1.3, A1.4, A1.5

C. Partea III. SARCINI .

Inscrieri privind dezmembramintele dreptului de proprietate, drepturi reale de garanție și sarcini	Referințe
NU SUNT	

Anexa Nr. 1 La Partea I

Teren

Nr cadastral	Suprafața (mp)*	Observații / Referințe
	Din acte: 1.485 Masurata: 1.290	

* Suprafața este determinată în planul de proiecție Stereo 70.

DETALII LINIARE IMOBIL



Date referitoare la teren

Crt	Categorie folosință	Intravilan	Suprafața (mp)	Tarla	Parcelă	Nr. topo	Observații / Referințe
1	curți construcții	DA	843	103	18	-	
2	arabil	DA	447	103	19	-	

Date referitoare la construcții

Crt	Număr	Destinație construcție	Supraf. (mp)	Situație juridică	Observații / Referințe
A1.1		construcții de locuințe	134	Cu acte	Nr. niveluri:1; S. construita la sol:134 mp; S. construita desfasurata:134 mp;
A1.2		construcții anexa	40	Cu acte	Nr. niveluri:1; S. construita la sol:40 mp; S. construita desfasurata:40 mp;
A1.3		construcții anexa	27	Cu acte	Nr. niveluri:1; S. construita la sol:27 mp; S. construita desfasurata:27 mp;
A1.4		construcții anexa	27	Cu acte	Nr. niveluri:1; S. construita la sol:27 mp; S. construita desfasurata:27 mp;
A1.5		construcții anexa	12	Cu acte	Nr. niveluri:1; S. construita la sol:12 mp; S. construita desfasurata:12 mp;

Lungime Segmente

1) Valorile lungimilor segmentelor sunt obținute din proiecție în plan.

Punct început	X / Y	Punct sfârșit	X / Y	Lungime segment (** (m)
1	347.920,582 286.097,704	2	347.917,426 286.097,579	3.158
2	347.917,426 286.097,579	3	347.905,328 286.097,979	12.105
3	347.905,328 286.097,979	4	347.879,514 286.099,349	25.85
4	347.879,514 286.099,349	5	347.879,492 286.106,187	6.838
5	347.879,492 286.106,187	6	347.858,148 286.107,286	21.372
6	347.858,148 286.107,286	7	347.828,655 286.108,624	29.523
7	347.828,655 286.108,624	8	347.828,367 286.092,863	15.764
8	347.828,367 286.092,863	9	347.848,429 286.091,142	20.136
9	347.848,429 286.091,142	10	347.873,104 286.089,58	24.724
10	347.873,104 286.089,58	11	347.891,746 286.088,288	18.687
11	347.891,746 286.088,288	12	347.922,204 286.086,65	30.502
12	347.922,204 286.086,65	13	347.923,303 286.086,841	1.115
13	347.923,303 286.086,841	14	347.921,904 286.092,845	6.165
14	347.921,904 286.092,845	1	347.920,582 286.097,704	5.036

** Lungimile segmentelor sunt determinate în planul de proiecție Stereo 70 și sunt rotunjite la 1 milimetru.

*** Distanța dintre puncte este formată din segmente cumulate ce sunt mai mici decât valoarea 1 milimetru.

**DATE DESPRE IMOBILUL NR. 9409**

Oficiul de Cadastru și Publicitate Imobiliară DOLJ
Biroul de Cadastru și Publicitate Imobiliară Craiova

A. Partea I. Descrierea imobilului

TEREN Intravilan

Adresa: Loc. Hunia, Str Regele Mihai, Nr. 72, Jud. Dolj, T 103, P 16, 15, 17

Nr. Crt	Nr cadastral Nr. topografic	Suprafața* (mp)	Observații / Referințe
A1		Din acte: 1.638 Masurata: 1.683	Sector cadastral:10 Teren neimprejmuit;

Construcții

Crt	Nr cadastral Nr. topografic	Adresa	Observații / Referințe
A1.1		Loc. Hunia, Str Regele Mihai, Nr. 72, Jud. Dolj, T 103, P 16, 15, 17	Nr. niveluri:1; S. construita la sol:80 mp; S. construita desfasurata:80 mp;

B. Partea II. Proprietari și acte

Inscrieri privitoare la dreptul de proprietate și alte drepturi reale		Referințe
0 / 12/12/2022		
Act Administrativ nr. TDP:4119, din 13/05/2004 emis de COMISIA JUDETEANA DE FOND FUNCJAR;		
B1	Intabulare, drept de PROPRIETATE, dobandit prin Reconstituire, cota actuala 1/1, cota initiala 1/1 1) SIRBU ANA, LIPSA CNP	A1
Act Normativ nr. LEGEA 7-ART.12 ALIN.14, din 13/03/1996 emis de PARLAMENTUL ROMANIEI;		
B2	Intabulare, drept de PROPRIETATE, dobandit prin Lege, cota actuala 1/1, cota initiala 1/1 1) SIRBU ANA, LIPSA CNP	A1.1

C. Partea III. SARCINI .

Inscrieri privind dezmembramintele dreptului de proprietate, drepturi reale de garanție și sarcini	Referințe
NU SUNT	

Anexa Nr. 1 La Partea I**Teren**

Nr cadastral	Suprafața (mp)*	Observații / Referințe
	Din acte: 1.638 Masurata: 1.683	

* Suprafața este determinată în planul de proiecție Stereo 70.

DETALII LINIARE IMOBIL**Date referitoare la teren**

Crt	Categorie folosință	Intra vilan	Suprafața (mp)	Tarla	Parcelă	Nr. topo	Observații / Referințe
1	curți construcții	DA	432	103	16	-	
2	vie	DA	772	103	15	-	
3	arabil	DA	479	103	17	-	

Date referitoare la construcții

Crt	Număr	Destinație construcție	Supraf. (mp)	Situație juridică	Observații / Referințe
A1.1		construcții de locuințe	80	Cu acte	Nr. niveluri:1; S. construita la sol:80 mp; S. construita desfasurata:80 mp;

Lungime Segmente

1) Valorile lungimilor segmentelor sunt obținute din proiecție în plan.

Punct început	X / Y	Punct sfârșit	X / Y	Lungime segment (** (m)
1	347.923,303 286.086,841	2	347.922,204 286.086,65	1.115
2	347.922,204 286.086,65	3	347.891,746 286.088,288	30.502

Punct început	X / Y	Punct sfârșit	X / Y	Lungime segment (** (m)
3	347.891,746 286.088,288	4	347.873,104 286.089,58	18.687
4	347.873,104 286.089,58	5	347.848,429 286.091,142	24.724
5	347.848,429 286.091,142	6	347.828,367 286.092,863	20.136
6	347.828,367 286.092,863	7	347.828,163 286.079,405	13.46
7	347.828,163 286.079,405	8	347.841,435 286.079,147	13.275
8	347.841,435 286.079,147	9	347.851,353 286.078,739	9.926
9	347.851,353 286.078,739	10	347.877,177 286.076,706	25.904
10	347.877,177 286.076,706	11	347.890,231 286.075,833	13.083
11	347.890,231 286.075,833	12	347.894,474 286.075,913	4.244
12	347.894,474 286.075,913	13	347.893,891 286.062,937	12.989
13	347.893,891 286.062,937	14	347.911,35 286.061,884	17.491
14	347.911,35 286.061,884	15	347.931,907 286.061,311	20.565
15	347.931,907 286.061,311	16	347.928,13 286.074,845	14.051
16	347.928,13 286.074,845	1	347.923,303 286.086,841	12.931

** Lungimile segmentelor sunt determinate în planul de proiecție Stereo 70 și sunt rotunjite la 1 milimetru.

*** Distanța dintre puncte este formată din segmente cumulate ce sunt mai mici decât valoarea 1 milimetru.

**DATE DESPRE IMOBILUL NR. 9410**

Oficiul de Cadastru și Publicitate Imobiliară DOLJ
Biroul de Cadastru și Publicitate Imobiliară Craiova

A. Partea I. Descrierea imobilului

TEREN Intravilan

Adresa: Loc. Hunia, Str Regele Mihai, Nr. 70, Jud. Dolj, T 103, P 13, 14

Nr. Crt	Nr cadastral Nr. topografic	Suprafața* (mp)	Observații / Referințe
A1		Din acte: 1.232 Masurata: 880	Sector cadastral:10 Teren neimprejmut;

Construcții

Crt	Nr cadastral Nr. topografic	Adresa	Observații / Referințe
A1.1		Loc. Hunia, Str Regele Mihai, Nr. 70, Jud. Dolj, T 103, P 13, 14	Nr. niveluri:1; S. construita la sol:52 mp; S. construita desfasurata:52 mp;
A1.2		Loc. Hunia, Str Regele Mihai, Nr. 70, Jud. Dolj, T 103, P 13, 14	Nr. niveluri:1; S. construita la sol:66 mp; S. construita desfasurata:66 mp;
A1.3		Loc. Hunia, Str Regele Mihai, Nr. 70, Jud. Dolj, T 103, P 13, 14	Nr. niveluri:1; S. construita la sol:12 mp; S. construita desfasurata:12 mp;

B. Partea II. Proprietari și acte

Inscrieri privitoare la dreptul de proprietate și alte drepturi reale		Referințe
0 / 12/12/2022		
Act Administrativ nr. TDP:2185-9685, din 08/01/1997 emis de COMISIA JUDETEANA DE FOND FUNCJAR;		
B1	Intabulare, drept de PROPRIETATE, dobandit prin Reconstituire, cota actuala 1/1, cota initiala 1/1 1) SIRBU ILIE, LIPSA CNP	A1
Act Normativ nr. LEGEA 7-ART.12 ALIN.14, din 13/03/1996 emis de PARLAMENTUL ROMANIEI;		
B2	Intabulare, drept de PROPRIETATE, dobandit prin Lege, cota actuala 1/1, cota initiala 1/1 1) SIRBU ILIE, LIPSA CNP	A1.1, A1.2, A1.3

C. Partea III. SARCINI .

Inscrieri privind dezmembramintele dreptului de proprietate, drepturi reale de garanție și sarcini	Referințe
NU SUNT	

Anexa Nr. 1 La Partea I**Teren**

Nr cadastral	Suprafața (mp)*	Observații / Referințe
	Din acte: 1.232 Masurata: 880	

* Suprafața este determinată în planul de proiecție Stereo 70.

DETALII LINIARE IMOBIL**Date referitoare la teren**

Crt	Categorie folosință	Intra vilan	Suprafața (mp)	Tarla	Parcelă	Nr. topo	Observații / Referințe
1	curți constructii	DA	467	103	13	-	
2	arabil	DA	413	103	14	-	

Date referitoare la construcții

Crt	Număr	Destinație construcție	Supraf. (mp)	Situație juridică	Observații / Referințe
A1.1		construcții de locuințe	52	Cu acte	Nr. niveluri:1; S. construita la sol:52 mp; S. construita desfasurata:52 mp;
A1.2		construcții anexa	66	Cu acte	Nr. niveluri:1; S. construita la sol:66 mp; S. construita desfasurata:66 mp;
A1.3		construcții anexa	12	Cu acte	Nr. niveluri:1; S. construita la sol:12 mp; S. construita desfasurata:12 mp;

Lungime Segmente

1) Valorile lungimilor segmentelor sunt obținute din proiecție în plan.

Punct început	X / Y	Punct sfârșit	X / Y	Lungime segment (** (m))
1	347.894,474 286.075,913	2	347.890,231 286.075,833	4.244

Punct început	X / Y	Punct sfârșit	X / Y	Lungime segment (** (m)
2	347.890,231 286.075,833	3	347.877,177 286.076,706	13.083
3	347.877,177 286.076,706	4	347.851,353 286.078,739	25.904
4	347.851,353 286.078,739	5	347.841,435 286.079,147	9.926
5	347.841,435 286.079,147	6	347.828,163 286.079,405	13.275
6	347.828,163 286.079,405	7	347.828,033 286.065,995	13.411
7	347.828,033 286.065,995	8	347.831,912 286.065,814	3.883
8	347.831,912 286.065,814	9	347.848,983 286.065,598	17.072
9	347.848,983 286.065,598	10	347.857,022 286.064,604	8.1
10	347.857,022 286.064,604	11	347.862,207 286.064,271	5.196
11	347.862,207 286.064,271	12	347.869,981 286.063,858	7.785
12	347.869,981 286.063,858	13	347.893,891 286.062,937	23.928
13	347.893,891 286.062,937	1	347.894,474 286.075,913	12.989

** Lungimile segmentelor sunt determinate în planul de proiecție Stereo 70 și sunt rotunjite la 1 milimetru.

*** Distanța dintre puncte este formată din segmente cumulate ce sunt mai mici decât valoarea 1 milimetru.

**DATE DESPRE IMOBILUL NR. 9411**

Oficiul de Cadastru și Publicitate Imobiliară DOLJ
Biroul de Cadastru și Publicitate Imobiliară Craiova

A. Partea I. Descrierea imobilului

TEREN Intravilan

Adresa: Loc. Hunia, Str Regele Mihai, Nr. 68, Jud. Dolj, T 103, P 11, 12

Nr. Crt	Nr cadastral Nr. topografic	Suprafața* (mp)	Observații / Referințe
A1		Din acte: 1.385 Masurata: 1.379	Sector cadastral:10 Teren neimpregmuit;

Construcții

Crt	Nr cadastral Nr. topografic	Adresa	Observații / Referințe
A1.1		Loc. Hunia, Str Regele Mihai, Nr. 68, Jud. Dolj, T 103, P 11, 12	Nr. niveluri:1; S. construita la sol:61 mp; S. construita desfasurata:61 mp;
A1.2		Loc. Hunia, Str Regele Mihai, Nr. 68, Jud. Dolj, T 103, P 11, 12	Nr. niveluri:1; S. construita la sol:114 mp; S. construita desfasurata:114 mp;
A1.3		Loc. Hunia, Str Regele Mihai, Nr. 68, Jud. Dolj, T 103, P 11, 12	Nr. niveluri:1; S. construita la sol:15 mp; S. construita desfasurata:15 mp;

B. Partea II. Proprietari și acte

Inscrieri privitoare la dreptul de proprietate și alte drepturi reale		Referințe
0 / 12/12/2022		
Act Administrativ nr. TDP:2167-9685, din 08/01/1997 emis de COMISIA JUDETEANA DE FOND FUNCJAR;		
B1	Intabulare, drept de PROPRIETATE, dobandit prin Reconstituire, cota actuala 1/1, cota initiala 1/1 1) TOMITA ALEXANDRU, LIPSA CNP	A1
Act Normativ nr. LEGEA 7-ART.12 ALIN.14, din 13/03/1996 emis de PARLAMENTUL ROMANIEI;		
B2	Intabulare, drept de PROPRIETATE, dobandit prin Lege, cota actuala 1/1, cota initiala 1/1 1) TOMITA ALEXANDRU, LIPSA CNP	A1.1, A1.2, A1.3

C. Partea III. SARCINI .

Inscrieri privind dezmembramintele dreptului de proprietate, drepturi reale de garanție și sarcini	Referințe
NU SUNT	

Anexa Nr. 1 La Partea I**Teren**

Nr cadastral	Suprafața (mp)*	Observații / Referințe
	Din acte: 1.385 Masurata: 1.379	

* Suprafața este determinată în planul de proiecție Stereo 70.

DETALII LINIARE IMOBIL**Date referitoare la teren**

Crt	Categorie folosință	Intra vilan	Suprafața (mp)	Tarla	Parcelă	Nr. topo	Observații / Referințe
1	curți constructii	DA	571	103	11	-	
2	arabil	DA	808	103	12	-	

Date referitoare la construcții

Crt	Număr	Destinație construcție	Supraf. (mp)	Situație juridică	Observații / Referințe
A1.1		construcții de locuințe	61	Cu acte	Nr. niveluri:1; S. construita la sol:61 mp; S. construita desfasurata:61 mp;
A1.2		construcții anexa	114	Cu acte	Nr. niveluri:1; S. construita la sol:114 mp; S. construita desfasurata:114 mp;
A1.3		construcții anexa	15	Cu acte	Nr. niveluri:1; S. construita la sol:15 mp; S. construita desfasurata:15 mp;

Lungime Segmente

1) Valorile lungimilor segmentelor sunt obținute din proiecție în plan.

Punct început	X / Y	Punct sfârșit	X / Y	Lungime segment (** (m)
1	347.931,907 286.061,311	2	347.911,35 286.061,884	20.565

Punct început	X / Y	Punct sfârșit	X / Y	Lungime segment (** (m)
2	347.911,35 286.061,884	3	347.893,891 286.062,937	17.491
3	347.893,891 286.062,937	4	347.869,981 286.063,858	23.928
4	347.869,981 286.063,858	5	347.862,207 286.064,271	7.785
5	347.862,207 286.064,271	6	347.857,022 286.064,604	5.196
6	347.857,022 286.064,604	7	347.848,983 286.065,598	8.1
7	347.848,983 286.065,598	8	347.831,912 286.065,814	17.072
8	347.831,912 286.065,814	9	347.828,033 286.065,995	3.883
9	347.828,033 286.065,995	10	347.827,893 286.052,27	13.726
10	347.827,893 286.052,27	11	347.831,39 286.052,649	3.517
11	347.831,39 286.052,649	12	347.842,202 286.052,486	10.813
12	347.842,202 286.052,486	13	347.857,973 286.051,54	15.799
13	347.857,973 286.051,54	14	347.870,892 286.050,218	12.986
14	347.870,892 286.050,218	15	347.935,144 286.048,841	64.267
15	347.935,144 286.048,841	1	347.931,907 286.061,311	12.883

** Lungimile segmentelor sunt determinate în planul de proiecție Stereo 70 și sunt rotunjite la 1 milimetru.

*** Distanța dintre puncte este formată din segmente cumulate ce sunt mai mici decât valoarea 1 milimetru.

**DATE DESPRE IMOBILUL NR. 9412**

Oficiul de Cadastru și Publicitate Imobiliară DOLJ
Biroul de Cadastru și Publicitate Imobiliară Craiova

A. Partea I. Descrierea imobilului

TEREN Intravilan

Adresa: Loc. Hunia, Str Regele Mihai, Nr. 66, Jud. Dolj, T 103, P 9, 10

Nr. Crt	Nr cadastral Nr. topografic	Suprafața* (mp)	Observații / Referințe
A1		Din acte: 1.443 Masurata: 1.463	Sector cadastral:10 Teren neimprejmut;

Construcții

Crt	Nr cadastral Nr. topografic	Adresa	Observații / Referințe
A1.1		Loc. Hunia, Str Regele Mihai, Nr. 66, Jud. Dolj, T 103, P 9, 10	Nr. niveluri:1; S. construita la sol:70 mp; S. construita desfasurata:70 mp;
A1.2		Loc. Hunia, Str Regele Mihai, Nr. 66, Jud. Dolj, T 103, P 9, 10	Nr. niveluri:1; S. construita la sol:74 mp; S. construita desfasurata:74 mp;
A1.3		Loc. Hunia, Str Regele Mihai, Nr. 66, Jud. Dolj, T 103, P 9, 10	Nr. niveluri:1; S. construita la sol:38 mp; S. construita desfasurata:38 mp;

B. Partea II. Proprietari și acte

Inscrieri privitoare la dreptul de proprietate și alte drepturi reale		Referințe
0 / 12/12/2022		
Act Administrativ nr. TDP:2117-9685, din 08/01/1997 emis de COMISIA JUDETEANA DE FOND FUNCJAR;		
B1	Intabulare, drept de PROPRIETATE, dobandit prin Reconstituire, cota actuala 1/1, cota initiala 1/1 1) TOMITA ECATERINA, LIPSA CNP	A1
Act Normativ nr. LEGEA 7-ART.12 ALIN.14, din 13/03/1996 emis de PARLAMENTUL ROMANIEI;		
B2	Intabulare, drept de PROPRIETATE, dobandit prin Lege, cota actuala 1/1, cota initiala 1/1 1) TOMITA ECATERINA, LIPSA CNP	A1.1, A1.2, A1.3

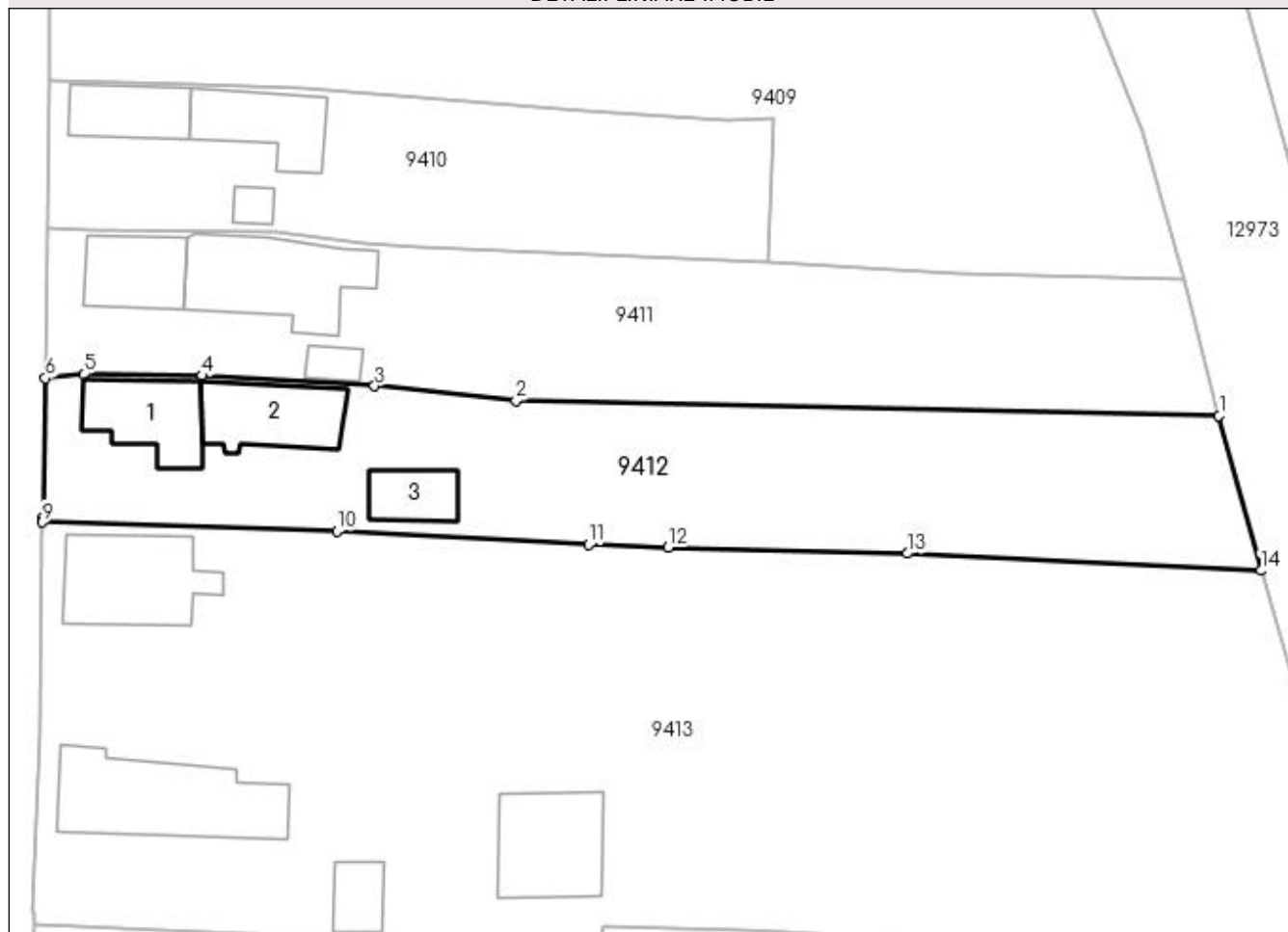
C. Partea III. SARCINI .

Inscrieri privind dezmembramintele dreptului de proprietate, drepturi reale de garanție și sarcini	Referințe
NU SUNT	

Anexa Nr. 1 La Partea I**Teren**

Nr cadastral	Suprafața (mp)*	Observații / Referințe
	Din acte: 1.443 Masurata: 1.463	

* Suprafața este determinată în planul de proiecție Stereo 70.

DETALII LINIARE IMOBIL**Date referitoare la teren**

Crt	Categorie folosință	Intra vilan	Suprafața (mp)	Tarla	Parcelă	Nr. topo	Observații / Referințe
1	curți constructii	DA	575	103	9	-	
2	arabil	DA	888	103	10	-	

Date referitoare la construcții

Crt	Număr	Destinație construcție	Supraf. (mp)	Situație juridică	Observații / Referințe
A1.1		construcții de locuințe	70	Cu acte	Nr. niveluri:1; S. construita la sol:70 mp; S. construita desfasurata:70 mp;
A1.2		construcții anexa	74	Cu acte	Nr. niveluri:1; S. construita la sol:74 mp; S. construita desfasurata:74 mp;
A1.3		construcții anexa	38	Cu acte	Nr. niveluri:1; S. construita la sol:38 mp; S. construita desfasurata:38 mp;

Lungime Segmente

1) Valorile lungimilor segmentelor sunt obținute din proiecție în plan.

Punct început	X / Y	Punct sfârșit	X / Y	Lungime segment (** (m)
1	347.935,144 286.048,841	2	347.870,892 286.050,218	64.267

Punct început	X / Y	Punct sfârșit	X / Y	Lungime segment (** (m)
2	347.870,892 286.050,218	3	347.857,973 286.051,54	12.986
3	347.857,973 286.051,54	4	347.842,202 286.052,486	15.799
4	347.842,202 286.052,486	5	347.831,39 286.052,649	10.813
5	347.831,39 286.052,649	6	347.827,893 286.052,27	3.517
6	347.827,893 286.052,27	7	347.827,802 286.039,55	12.72
7	347.827,802 286.039,55	8	347.827,622 286.039,484	0.192
8	347.827,622 286.039,484	9	347.827,626 286.039,098	0.386
9	347.827,626 286.039,098	10	347.854,52 286.038,278	26.906
10	347.854,52 286.038,278	11	347.877,548 286.037,046	23.061
11	347.877,548 286.037,046	12	347.884,785 286.036,801	7.241
12	347.884,785 286.036,801	13	347.906,679 286.036,239	21.901
13	347.906,679 286.036,239	14	347.938,975 286.034,672	32.334
14	347.938,975 286.034,672	1	347.935,144 286.048,841	14.678

** Lungimile segmentelor sunt determinate în planul de proiecție Stereo 70 și sunt rotunjite la 1 milimetru.

*** Distanța dintre puncte este formată din segmente cumulate ce sunt mai mici decât valoarea 1 milimetru.

**DATE DESPRE IMOBILUL NR. 9413**

Oficiul de Cadastru și Publicitate Imobiliară DOLJ
Biroul de Cadastru și Publicitate Imobiliară Craiova

A. Partea I. Descrierea imobilului

TEREN Intravilan

Adresa: Loc. Hunia, Str Regele Mihai, Nr. 64, Jud. Dolj, T 103, P 8, 7

Nr. Crt	Nr cadastral Nr. topografic	Suprafața* (mp)	Observații / Referințe
A1		Din acte: 3.420 Masurata: 4.203	Sector cadastral:10 Teren neimpregmuit;

Construcții

Crt	Nr cadastral Nr. topografic	Adresa	Observații / Referințe
A1.1		Loc. Hunia, Str Regele Mihai, Nr. 64, Jud. Dolj, T 103, P 8, 7	Nr. niveluri:1; S. construita la sol:101 mp; S. construita desfasurata:101 mp;
A1.2		Loc. Hunia, Str Regele Mihai, Nr. 64, Jud. Dolj, T 103, P 8, 7	Nr. niveluri:1; S. construita la sol:137 mp; S. construita desfasurata:137 mp;
A1.3		Loc. Hunia, Str Regele Mihai, Nr. 64, Jud. Dolj, T 103, P 8, 7	Nr. niveluri:1; S. construita la sol:30 mp; S. construita desfasurata:30 mp;
A1.4		Loc. Hunia, Str Regele Mihai, Nr. 64, Jud. Dolj, T 103, P 8, 7	Nr. niveluri:1; S. construita la sol:89 mp; S. construita desfasurata:89 mp;

B. Partea II. Proprietari și acte

Inscrieri privitoare la dreptul de proprietate și alte drepturi reale		Referințe
0 / 12/12/2022		
Act Administrativ nr. TDP:2291-48388, din 10/01/1997 emis de COMISIA JUDETEANA DE FOND FUNCJAR;		
B1	Intabulare, drept de PROPRIETATE, dobandit prin Reconstituire, cota actuala 3420/4203, cota initiala 3420/4203 1) VASILESCU ION, LIPSA CNP 2) VASILESCU EMILIA, LIPSA CNP	A1
Act Normativ nr. LEGEA 7-ART.12 ALIN.14, din 13/03/1996 emis de PARLAMENTUL ROMANIEI;		
B2	Intabulare, drept de PROPRIETATE, dobandit prin Lege, cota actuala 1/1, cota initiala 1/1 1) VASILESCU EMILIA, LIPSA CNP 2) VASILESCU ION, LIPSA CNP	A1.1, A1.2, A1.3, A1.4
Act Administrativ nr. CERTIFICAT:1570, din 08/12/2022 emis de PRIMARIA MAGLAVIT;		
B3	Se noteaza posesia asupra cotei de 783/4203 in favoarea posesorilor 1) VASILESCU ION, LIPSA CNP 2) VASILESCU EMILIA, LIPSA CNP	A1

C. Partea III. SARCINI .

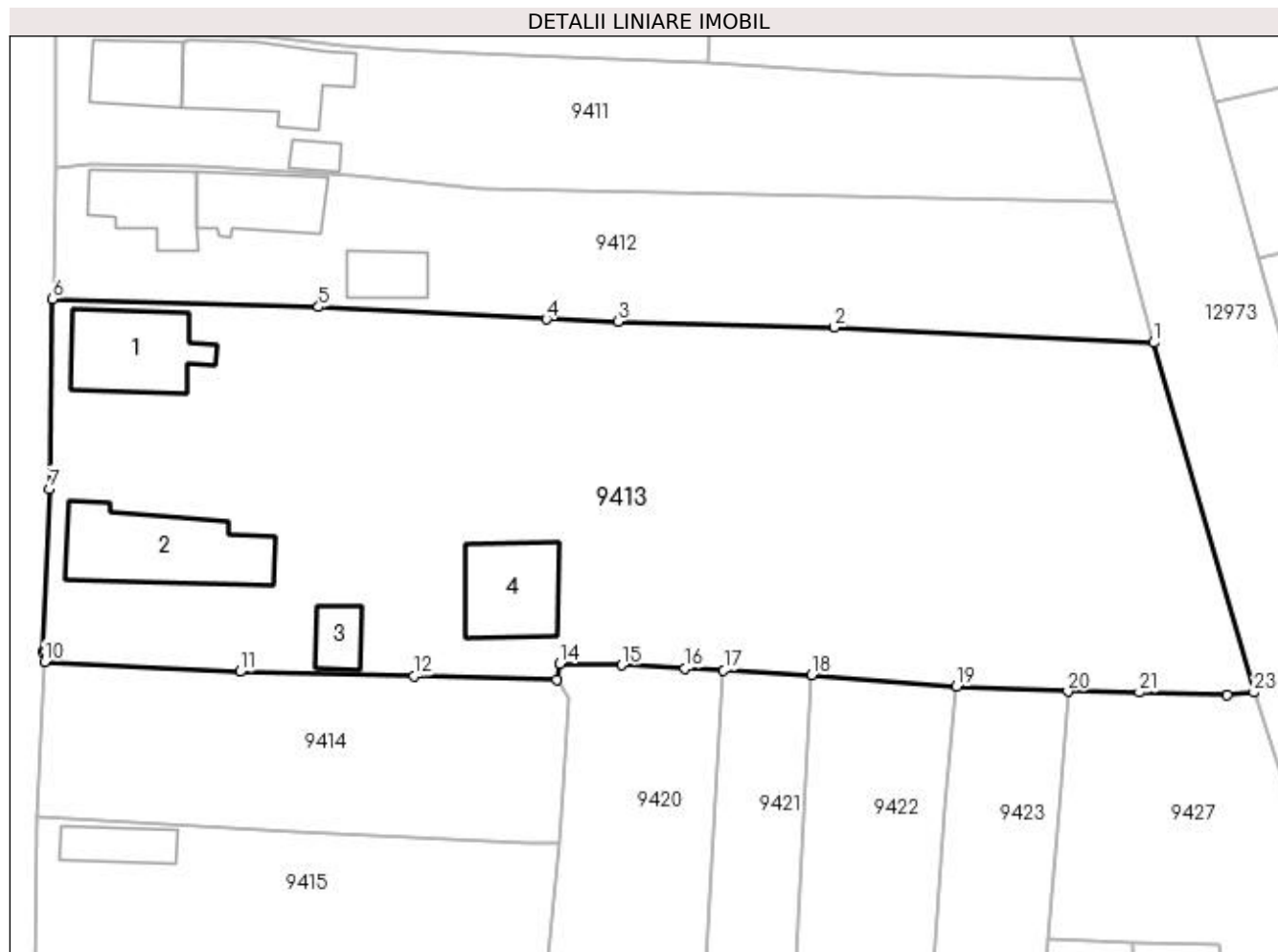
Inscrieri privind dezmembramintele dreptului de proprietate, drepturi reale de garanție și sarcini	Referințe
NU SUNT	

Anexa Nr. 1 La Partea I

Teren

Nr cadastral	Suprafața (mp)*	Observații / Referințe
	Din acte: 3.420 Masurata: 4.203	

* Suprafața este determinată în planul de proiecție Stereo 70.



Date referitoare la teren

Crt	Categorie folosință	Intra vilan	Suprafața (mp)	Tarla	Parcelă	Nr. topo	Observații / Referințe
1	curți construcții	DA	1.912	103	8	-	
2	arabil	DA	2.291	103	7	-	

Date referitoare la construcții

Crt	Număr	Destinație construcție	Supraf. (mp)	Situație juridică	Observații / Referințe
A1.1		construcții de locuințe	101	Cu acte	Nr. niveluri:1; S. construita la sol:101 mp; S. construita desfasurata:101 mp;
A1.2		construcții de locuințe	137	Cu acte	Nr. niveluri:1; S. construita la sol:137 mp; S. construita desfasurata:137 mp;
A1.3		construcții anexa	30	Cu acte	Nr. niveluri:1; S. construita la sol:30 mp; S. construita desfasurata:30 mp;
A1.4		construcții anexa	89	Cu acte	Nr. niveluri:1; S. construita la sol:89 mp; S. construita desfasurata:89 mp;

Lungime Segmente

1) Valorile lungimilor segmentelor sunt obținute din proiecție în plan.

Punct început	X / Y	Punct sfârșit	X / Y	Lungime segment (** (m)	Punct început	X / Y	Punct sfârșit	X / Y	Lungime segment (** (m)
---------------	-------	---------------	-------	-------------------------	---------------	-------	---------------	-------	-------------------------

Punct început	X / Y	Punct sfârșit	X / Y	Lungime segment (** (m))
1	347.938,975 286.034,672	2	347.906,679 286.036,239	32.334
3	347.884,785 286.036,801	4	347.877,548 286.037,046	7.241
5	347.854,52 286.038,278	6	347.827,626 286.039,098	26.906
7	347.827,314 286.019,905	8	347.826,686 286.003,477	16.44
9	347.826,922 286.003,448	10	347.826,838 286.002,425	1.026
11	347.846,581 286.001,422	12	347.864,172 286.000,976	17.597
13	347.878,594 286.000,635	14	347.878,899 286.002,212	1.606
15	347.885,156 286.002,065	16	347.891,602 286.001,772	6.453
17	347.895,5 286.001,567	18	347.904,401 286.001,1	8.913
19	347.919,034 285.999,931	20	347.930,312 285.999,412	11.29
21	347.937,507 285.999,327	22	347.946,425 285.999,051	8.922
23	347.949,118 285.999,306	1	347.938,975 286.034,672	36.792

Punct început	X / Y	Punct sfârșit	X / Y	Lungime segment (** (m))
2	347.906,679 286.036,239	3	347.884,785 286.036,801	21.901
4	347.877,548 286.037,046	5	347.854,52 286.038,278	23.061
6	347.827,626 286.039,098	7	347.827,314 286.019,905	19.196
8	347.826,686 286.003,477	9	347.826,922 286.003,448	0.238
10	347.826,838 286.002,425	11	347.846,581 286.001,422	19.768
12	347.864,172 286.000,976	13	347.878,594 286.000,635	14.426
14	347.878,899 286.002,212	15	347.885,156 286.002,065	6.259
16	347.891,602 286.001,772	17	347.895,5 286.001,567	3.903
18	347.904,401 286.001,1	19	347.919,034 285.999,931	14.68
20	347.930,312 285.999,412	21	347.937,507 285.999,327	7.196
22	347.946,425 285.999,051	23	347.949,118 285.999,306	2.705

** Lungimile segmentelor sunt determinate în planul de proiecție Stereo 70 și sunt rotunjite la 1 milimetru.

*** Distanța dintre puncte este formată din segmente cumulate ce sunt mai mici decât valoarea 1 milimetru.

**DATE DESPRE IMOBILUL NR. 9414**

Oficiul de Cadastru și Publicitate Imobiliară DOLJ
Biroul de Cadastru și Publicitate Imobiliară Craiova

A. Partea I. Descrierea imobilului

TEREN Intravilan

Adresa: Loc. Hunia, Str Regele Mihai, Nr. 62, Jud. Dolj, T 103, P 6

Nr. Crt	Nr cadastral Nr. topografic	Suprafața* (mp)	Observații / Referințe
A1		Din acte: 600 Masurata: 850	Sector cadastral:10 Teren imprejmuit;

B. Partea II. Proprietari și acte

Inscrieri privitoare la dreptul de proprietate și alte drepturi reale		Referințe
0 / 12/12/2022		
Act Notarial nr. CM:143, din 20/12/2007 emis de NP SILVIA VALERIA BUDUSAN;		
B1	Intabulare, drept de PROPRIETATE, dobandit prin Succesiune, cota actuala 1/3, cota initiala 1/3 1) PREDOI MARIA	A1
B2	Intabulare, drept de PROPRIETATE, dobandit prin Succesiune, cota actuala 1/3, cota initiala 1/3 1) PREDOI ELEONORA	A1
B3	Intabulare, drept de PROPRIETATE, dobandit prin Succesiune, cota actuala 1/3, cota initiala 1/3 1) IMRE VIORICA	A1

C. Partea III. SARCINI .

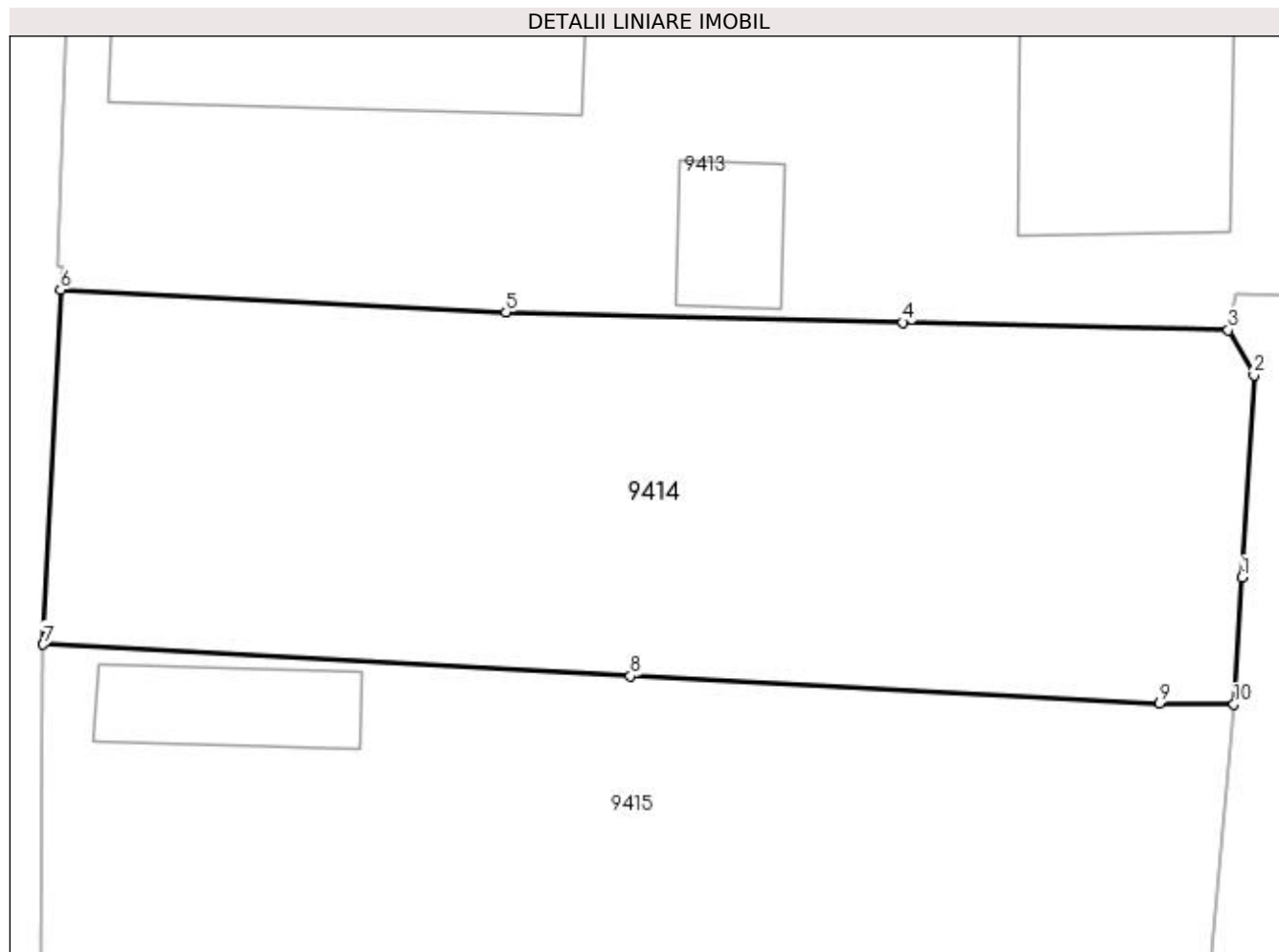
Inscrieri privind dezmembramentele dreptului de proprietate, drepturi reale de garanție și sarcini	Referințe
NU SUNT	

Anexa Nr. 1 La Partea I

Teren

Nr cadastral	Suprafața (mp)*	Observații / Referințe
	Din acte: 600 Masurata: 850	

* Suprafața este determinată în planul de proiecție Stereo 70.



Date referitoare la teren

Crt	Categorie folosință	Intra vilan	Suprafața (mp)	Tarla	Parcelă	Nr. topo	Observații / Referințe
1	arabil	DA	850	103	6	-	

Lungime Segmente

1) Valorile lungimilor segmentelor sunt obținute din proiecție în plan.

Punct început	X / Y	Punct sfârșit	X / Y	Lungime segment (** (m)
1	347.879,213 285.989,68	2	347.879,74 285.998,65	8.985
2	347.879,74 285.998,65	3	347.878,594 286.000,635	2.292
3	347.878,594 286.000,635	4	347.864,172 286.000,976	14.426
4	347.864,172 286.000,976	5	347.846,581 286.001,422	17.597
5	347.846,581 286.001,422	6	347.826,838 286.002,425	19.768

Punct început	X / Y	Punct sfârșit	X / Y	Lungime segment (** (m)
6	347.826,838 286.002,425	7	347.826,066 285.986,701	15.743
7	347.826,066 285.986,701	8	347.852,089 285.985,304	26.06
8	347.852,089 285.985,304	9	347.875,559 285.984,107	23.501
9	347.875,559 285.984,107	10	347.878,842 285.984,054	3.283
10	347.878,842 285.984,054	1	347.879,213 285.989,68	5.638

** Lungimile segmentelor sunt determinate în planul de proiecție Stereo 70 și sunt rotunjite la 1 milimetru.

*** Distanța dintre puncte este formată din segmente cumulate ce sunt mai mici decât valoarea 1 milimetru.

**DATE DESPRE IMOBILUL NR. 9415**

Oficiul de Cadastru și Publicitate Imobiliară DOLJ
Biroul de Cadastru și Publicitate Imobiliară Craiova

A. Partea I. Descrierea imobilului

TEREN Intravilan

Adresa: Loc. Hunia, Str Regele Mihai, Nr. 60, Jud. Dolj, T 103, P 5

Nr. Crt	Nr cadastral Nr. topografic	Suprafața* (mp)	Observații / Referințe
A1		Din acte: 800 Masurata: 817	Sector cadastral:10 Teren imprejmuit;

Construcții

Crt	Nr cadastral Nr. topografic	Adresa	Observații / Referințe
A1.1		Loc. Hunia, Str Regele Mihai, Nr. 60, Jud. Dolj, T 103, P 5	Nr. niveluri:1; S. construita la sol:40 mp; S. construita desfasurata:40 mp;

B. Partea II. Proprietari și acte

Inscrieri privitoare la dreptul de proprietate și alte drepturi reale		Referințe
0 / 12/12/2022		
Act Administrativ nr. TDP:2327-19545, din 20/01/1997 emis de COMISIA JUDETEANA DE FOND FUNCJAR;		
B1	Intabulare, drept de PROPRIETATE, dobandit prin Reconstituire, cota actuala 1/1, cota initiala 1/1 1) LAZAR OPRITA, LIPSA CNP	A1
Act Normativ nr. LEGEA 7-ART.12 ALIN.14, din 13/03/1996 emis de PARLAMENTUL ROMANIEI;		
B2	Intabulare, drept de PROPRIETATE, dobandit prin Lege, cota actuala 1/1, cota initiala 1/1 1) LAZAR OPRITA, LIPSA CNP	A1.1

C. Partea III. SARCINI .

Inscrieri privind dezmembramintele dreptului de proprietate, drepturi reale de garanție și sarcini	Referințe
NU SUNT	

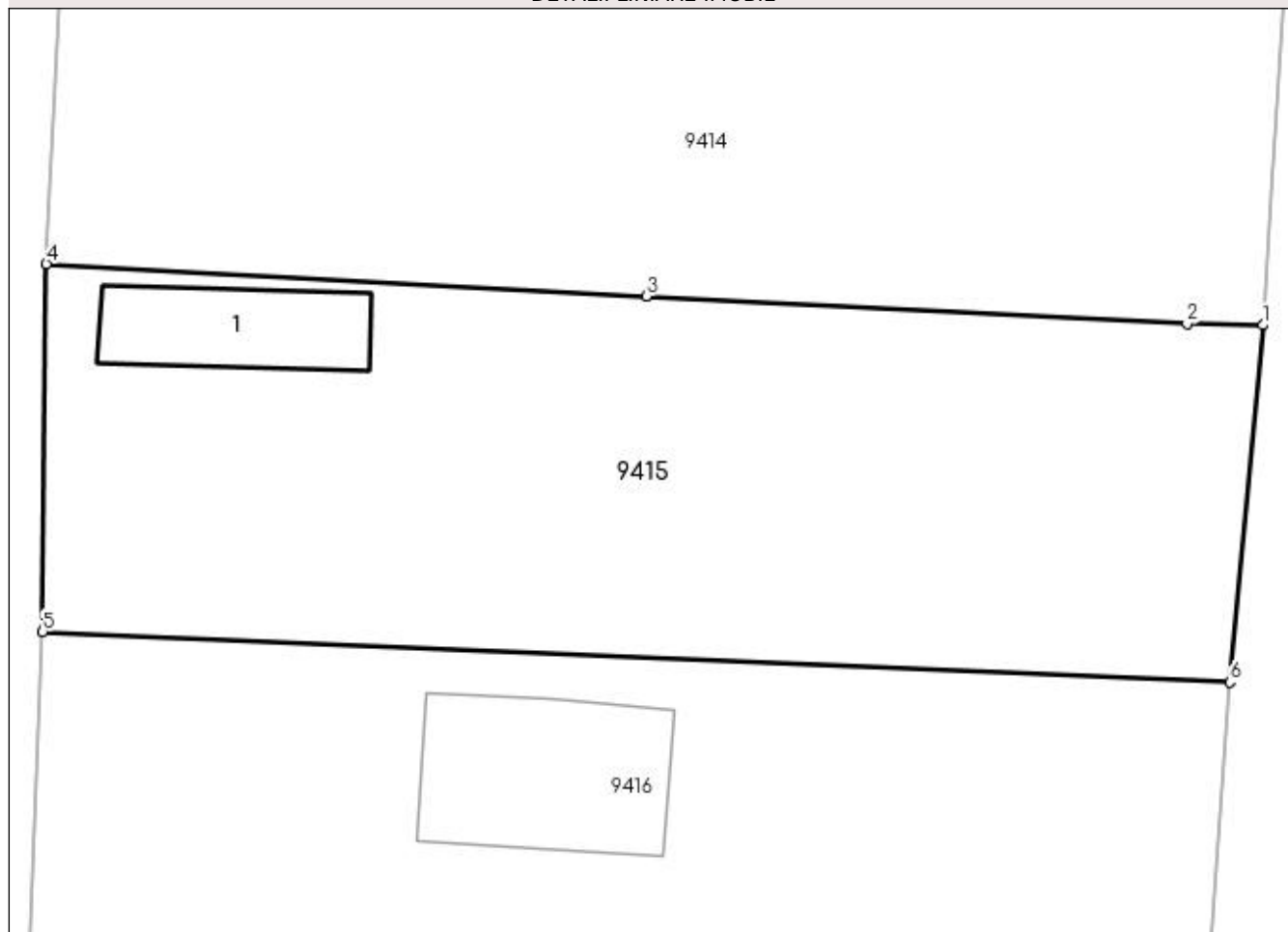
Anexa Nr. 1 La Partea I

Teren

Nr cadastral	Suprafața (mp)*	Observații / Referințe
	Din acte: 800 Masurata: 817	

* Suprafața este determinată în planul de proiecție Stereo 70.

DETALII LINIARE IMOBIL



Date referitoare la teren

Crt	Categorie folosință	Intra vilan	Suprafața (mp)	Tarla	Parcelă	Nr. topo	Observații / Referințe
1	curți constructii	DA	817	103	5	-	

Date referitoare la construcții

Crt	Număr	Destinație construcție	Supraf. (mp)	Situație juridică	Observații / Referințe
A1.1		construcții de locuințe	40	Cu acte	Nr. niveluri:1; S. construita la sol:40 mp; S. construita desfasurata:40 mp;

Lungime Segmente

1) Valorile lungimilor segmentelor sunt obținute din proiecție în plan.

Punct început	X / Y	Punct sfârșit	X / Y	Lungime segment (** (m))
1	347.878,842 285.984,054	2	347.875,559 285.984,107	3.283
2	347.875,559 285.984,107	3	347.852,089 285.985,304	23.501
3	347.852,089 285.985,304	4	347.826,066 285.986,701	26.06

Punct început	X / Y	Punct sfârșit	X / Y	Lungime segment (** (m)
4	347.826,066 285.986,701	5	347.825,909 285.970,763	15.939
5	347.825,909 285.970,763	6	347.877,418 285.968,568	51.556
6	347.877,418 285.968,568	1	347.878,842 285.984,054	15.551

** Lungimile segmentelor sunt determinate în planul de proiecție Stereo 70 și sunt rotunjite la 1 milimetru.

*** Distanța dintre puncte este formată din segmente cumulate ce sunt mai mici decât valoarea 1 milimetru.

**DATE DESPRE IMOBILUL NR. 9416**

Oficiul de Cadastru și Publicitate Imobiliară DOLJ
Biroul de Cadastru și Publicitate Imobiliară Craiova

A. Partea I. Descrierea imobilului

TEREN Intravilan

Nr. CF vechi:498
Nr. cadastral vechi:794

Adresa: Loc. Hunia, Str Regele Mihai, Nr. 58, Jud. Dolj, T 103, P 4;3

Nr. Crt	Nr cadastral Nr. topografic	Suprafața* (mp)	Observații / Referințe
A1	32999	Din acte: 2.200 Masurata: 2.197	Sector cadastral:10 Teren imprejmuit;

Construcții

Crt	Nr cadastral Nr. topografic	Adresa	Observații / Referințe
A1.1	32999-C1	Loc. Hunia, Str Regele Mihai, Nr. 58, Jud. Dolj, T 103, P 4;3	Nr. niveluri:1; S. construita la sol:69 mp; S. construita desfasurata:69 mp;

B. Partea II. Proprietari și acte

Inscrieri privitoare la dreptul de proprietate și alte drepturi reale		Referințe
3848 / 11/01/2022		
Act Notarial nr. CONTRACT DE INTRETINERE:73, din 11/01/2022 emis de NP Stoenescu Florea;		
B1	Intabulare, drept de PROPRIETATE, dobandit prin Conventie, cota actuala 1/1, cota initiala 1/1 1) GAURA RODICA 2) GAURA LUCIAN-AUREL	A1, A1.1

C. Partea III. SARCINI

Inscrieri privind dezmembramintele dreptului de proprietate, drepturi reale de garanție și sarcini		Referințe
3848 / 11/01/2022		
Act Notarial nr. CONTRACT DE INTRETINERE:73, din 11/01/2022 emis de NP Stoenescu Florea;		
C1	Intabulare, drept de IPOTECA LEGALA, Valoare:0 pentru plata rentei in bani corespunzatoare intretinerii neexecutate;, dobandit prin Conventie, cota actuala 1/1, cota initiala 1/1 1) MATEI FLORINA	A1, A1.1

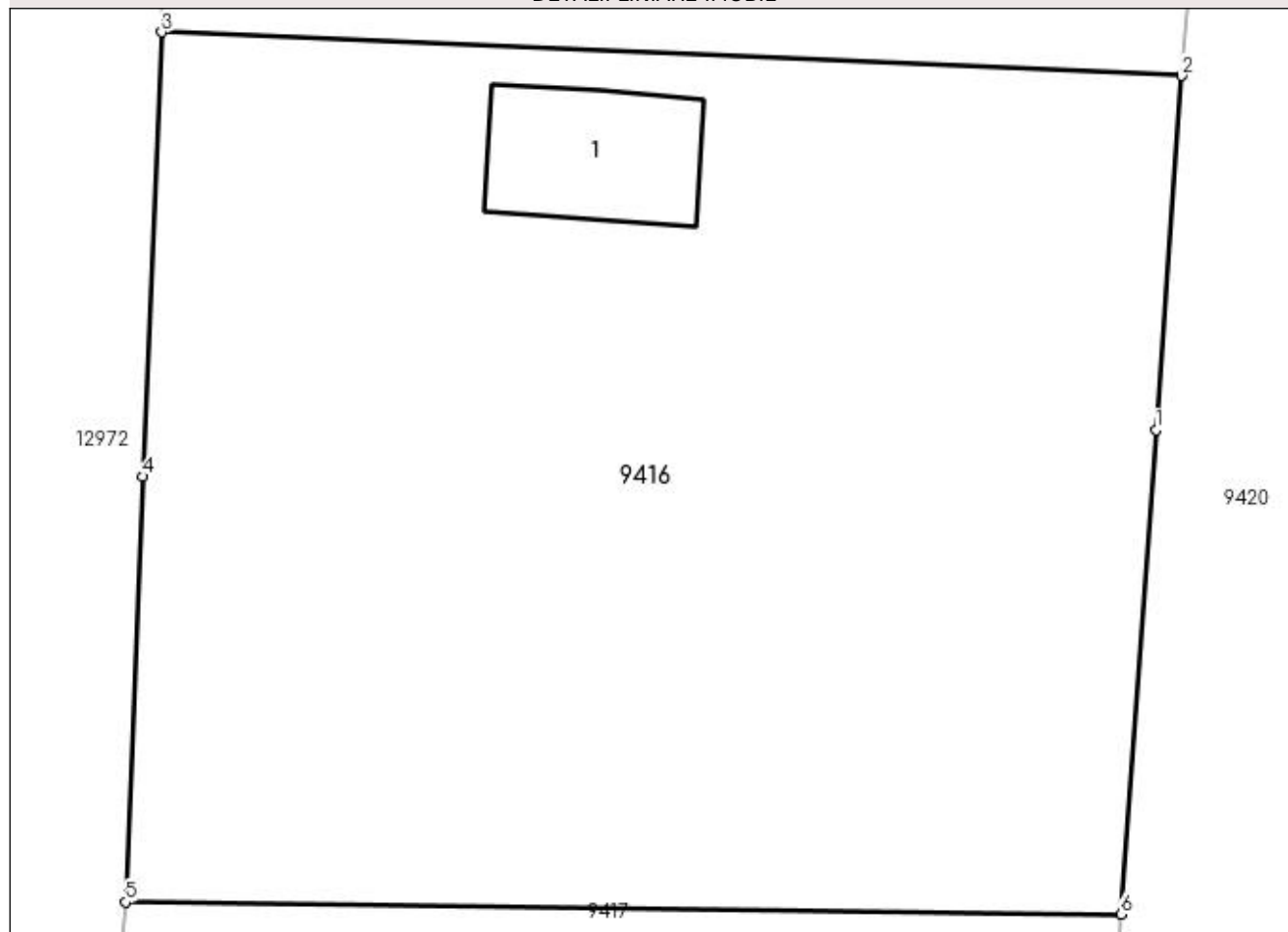
Anexa Nr. 1 La Partea I

Teren

Nr cadastral	Suprafața (mp)*	Observații / Referințe
32999	Din acte: 2.200 Masurata: 2.197	

* Suprafața este determinată în planul de proiecție Stereo 70.

DETALII LINIARE IMOBIL



Date referitoare la teren

Crt	Categorie folosință	Intra vilan	Suprafața (mp)	Tarla	Parcelă	Nr. topo	Observații / Referințe
1	curți construcții	DA	2.197	103	4;3	-	

Date referitoare la construcții

Crt	Număr	Destinație construcție	Supraf. (mp)	Situație juridică	Observații / Referințe
A1.1	32999-C1	construcții de locuințe	69	Cu acte	Nr. niveluri:1; S. construita la sol:69 mp; S. construita desfasurata:69 mp;

Lungime Segmente

1) Valorile lungimilor segmentelor sunt obținute din proiecție în plan.

Punct început	X / Y	Punct sfârșit	X / Y	Lungime segment (** (m)
1	347.876,114 285.950,683	2	347.877,418 285.968,568	17.932
2	347.877,418 285.968,568	3	347.825,909 285.970,763	51.556
3	347.825,909 285.970,763	4	347.824,958 285.948,34	22.443

Punct început	X / Y	Punct sfârșit	X / Y	Lungime segment (** (m)
4	347.824,958 285.948,34	5	347.824,084 285.926,866	21.492
5	347.824,084 285.926,866	6	347.874,333 285.926,265	50.253
6	347.874,333 285.926,265	1	347.876,114 285.950,683	24.483

** Lungimile segmentelor sunt determinate în planul de proiecție Stereo 70 și sunt rotunjite la 1 milimetru.

*** Distanța dintre puncte este formată din segmente cumulate ce sunt mai mici decât valoarea 1 milimetru.

**DATE DESPRE IMOBILUL NR. 9417**

Oficiul de Cadastru și Publicitate Imobiliară DOLJ
Biroul de Cadastru și Publicitate Imobiliară Craiova

A. Partea I. Descrierea imobilului

TEREN Intravilan

Adresa: Loc. Hunia, Str Regele Mihai, Nr. 56, Jud. Dolj, T 103, P 2

Nr. Crt	Nr cadastral Nr. topografic	Suprafața* (mp)	Observații / Referințe
A1		Din acte: 600 Masurata: 579	Sector cadastral:10 Teren neimprejmuit;

B. Partea II. Proprietari și acte

Inscrieri privitoare la dreptul de proprietate și alte drepturi reale		Referințe
0 / 12/12/2022		
Act Notarial nr. CM:126, din 10/04/2008 emis de BNP STOENESCU FLOREA;		
B1	Intabulare, drept de PROPRIETATE, dobandit prin Succesiune, cota actuala 1/2, cota initiala 1/2 1) PREDĂ CONSTANTA	A1
B2	Intabulare, drept de PROPRIETATE, dobandit prin Succesiune, cota actuala 1/2, cota initiala 1/2 1) PAUN GEORGETA DOINA	A1

C. Partea III. SARCINI .

Inscrieri privind dezmembramintele dreptului de proprietate, drepturi reale de garanție și sarcini	Referințe
NU SUNT	

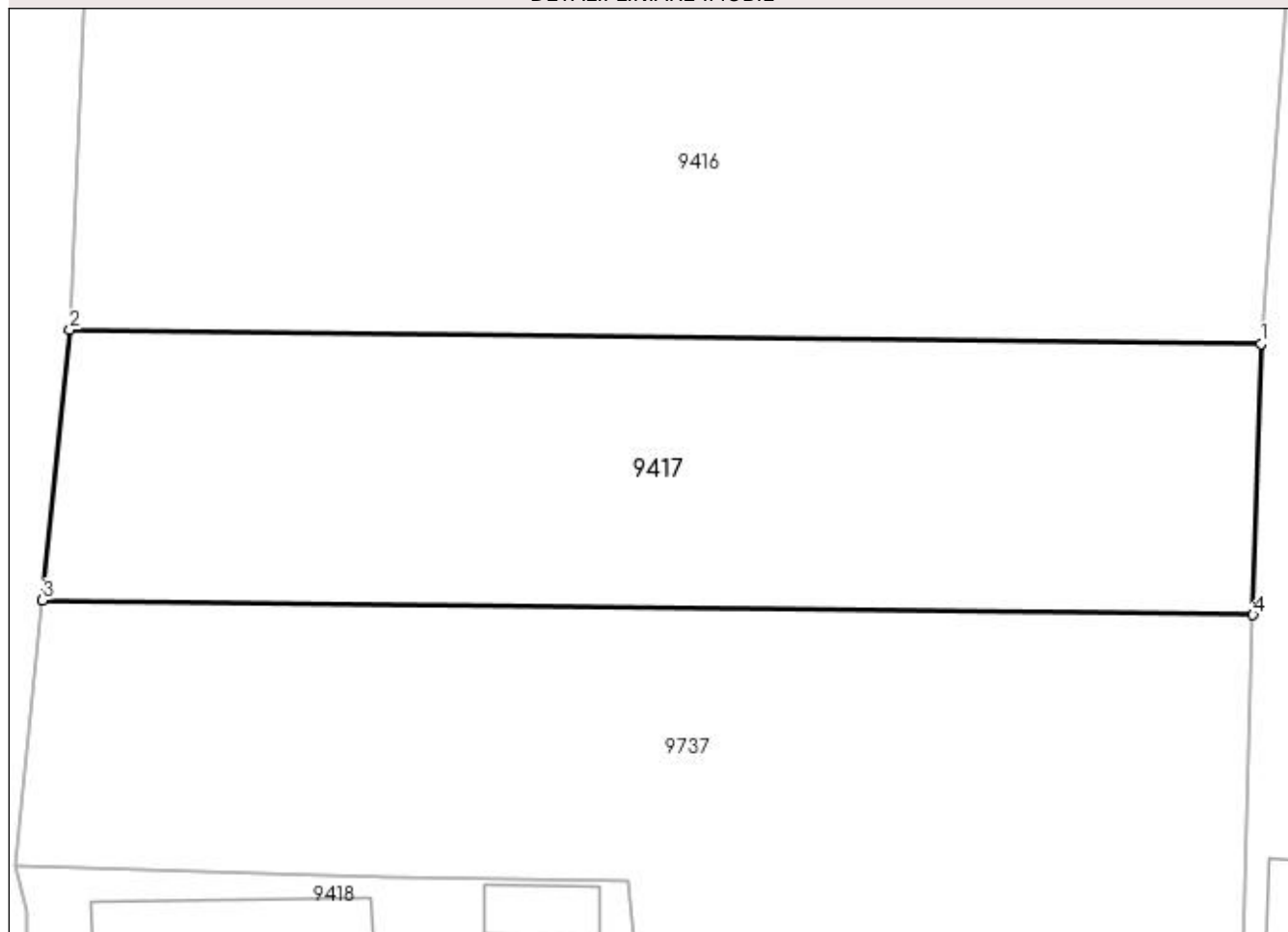
Anexa Nr. 1 La Partea I

Teren

Nr cadastral	Suprafața (mp)*	Observații / Referințe
	Din acte: 600 Masurata: 579	

* Suprafața este determinată în planul de proiecție Stereo 70.

DETALII LINIARE IMOBIL



Date referitoare la teren

Crt	Categorie folosință	Intra vilan	Suprafața (mp)	Tarla	Parcelă	Nr. topo	Observații / Referințe
1	arabil	DA	579	103	2	-	

Lungime Segmente

1) Valorile lungimilor segmentelor sunt obținute din proiecție în plan.

Punct început	X / Y	Punct sfârșit	X / Y	Lungime segment (** (m)
1	347.874,333 285.926,265	2	347.824,084 285.926,866	50.253
2	347.824,084 285.926,866	3	347.822,934 285.915,45	11.474
3	347.822,934 285.915,45	4	347.874,003 285.914,84	51.073
4	347.874,003 285.914,84	1	347.874,333 285.926,265	11.43

**** Lungimile segmentelor sunt determinate în planul de proiecție Stereo 70 și sunt rotunjite la 1 milimetru.**

***** Distanța dintre puncte este formată din segmente cumulate ce sunt mai mici decât valoarea 1 milimetru.**

**DATE DESPRE IMOBILUL NR. 9418**

Oficiul de Cadastru și Publicitate Imobiliară DOLJ
Biroul de Cadastru și Publicitate Imobiliară Craiova

A. Partea I. Descrierea imobilului

TEREN Intravilan

Adresa: Loc. Hunia, Str Regele Mihai, Nr. 54, Jud. Dolj, T 103, P 1

Nr. Crt	Nr cadastral Nr. topografic	Suprafața* (mp)	Observații / Referințe
A1		Din acte: 0 Masurata: 516	Sector cadastral:10 Teren neimprejmuit;

B. Partea II. Proprietari și acte

Inscrieri privitoare la dreptul de proprietate și alte drepturi reale		Referințe
0 / 18/12/2022		
Act Normativ nr. LEGE:7, din 13/06/1996 emis de PARLAMENTUL ROMANIEI;		
B1	Inscrierea provizorie, drept de PROPRIETATE, dobandit prin Lege, cota actuala 1/1, cota initiala 1/1 1) NEIDENTIFICAT NEIDENTIFICAT	A1

C. Partea III. SARCINI .

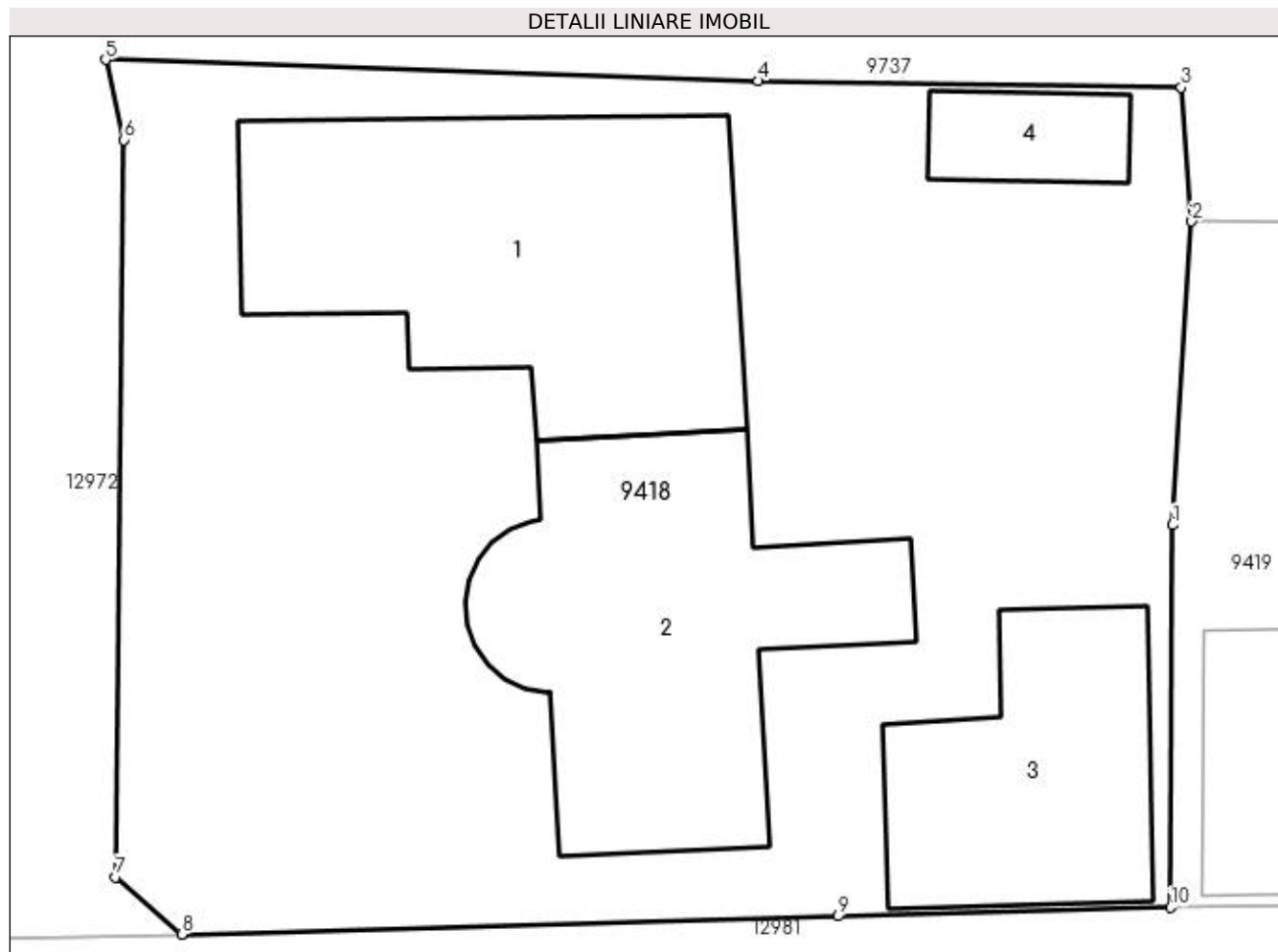
Inscrieri privind dezmembramintele dreptului de proprietate, drepturi reale de garanție și sarcini	Referințe
NU SUNT	

Anexa Nr. 1 La Partea I

Teren

Nr cadastral	Suprafața (mp)*	Observații / Referințe
	Din acte: 0 Masurata: 516	

* Suprafața este determinată în planul de proiecție Stereo 70.



Date referitoare la teren

Crt	Categorie folosință	Intravilan	Suprafața (mp)	Tarla	Parcelă	Nr. topo	Observații / Referințe
1	curți construcții	DA	516	103	1	-	

Date referitoare la construcții

Crt	Număr	Destinație construcție	Supraf. (mp)	Situație juridică	Observații / Referințe
A1.1		construcții de locuințe	Din acte: 0 Masurata: 75	Fara acte	Nr. niveluri:1; S. construita la sol:75 mp; S. construita desfasurata:75 mp;
A1.2		construcții de locuințe	Din acte: 0 Masurata: 66	Fara acte	Nr. niveluri:2; S. construita la sol:66 mp; S. construita desfasurata:132 mp;
A1.3		construcții anexa	Din acte: 0 Masurata: 38	Fara acte	Nr. niveluri:1; S. construita la sol:38 mp; S. construita desfasurata:38 mp;
A1.4		construcții anexa	Din acte: 0 Masurata: 10	Fara acte	Nr. niveluri:1; S. construita la sol:10 mp; S. construita desfasurata:10 mp;

Lungime Segmente

1) Valorile lungimilor segmentelor sunt obținute din proiecție în plan.

Punct început	X / Y	Punct sfârșit	X / Y	Lungime segment (** (m))
1	347.847,45 285.893,069	2	347.847,917 285.900,365	7.311

Punct început	X / Y	Punct sfârșit	X / Y	Lungime segment (** (m)
2	347.847,917 285.900,365	3	347.847,663 285.903,586	3.231
3	347.847,663 285.903,586	4	347.837,501 285.903,738	10.163
4	347.837,501 285.903,738	5	347.821,806 285.904,251	15.703
5	347.821,806 285.904,251	6	347.822,254 285.902,324	1.978
6	347.822,254 285.902,324	7	347.822,052 285.884,605	17.72
7	347.822,052 285.884,605	8	347.823,638 285.883,231	2.098
8	347.823,638 285.883,231	9	347.839,422 285.883,667	15.79
9	347.839,422 285.883,667	10	347.847,405 285.883,876	7.986
10	347.847,405 285.883,876	1	347.847,45 285.893,069	9.193

** Lungimile segmentelor sunt determinate în planul de proiecție Stereo 70 și sunt rotunjite la 1 milimetru.

*** Distanța dintre puncte este formată din segmente cumulate ce sunt mai mici decât valoarea 1 milimetru.

**DATE DESPRE IMOBILUL NR. 9419**

Oficiul de Cadastru și Publicitate Imobiliară DOLJ
Biroul de Cadastru și Publicitate Imobiliară Craiova

A. Partea I. Descrierea imobilului

TEREN Intravilan

Adresa: Loc. Hunia, Str Mihail Sadoveanu, Nr. 17, Jud. Dolj, T 103, P 50

Nr. Crt	Nr cadastral Nr. topografic	Suprafața* (mp)	Observații / Referințe
A1		Din acte: 350 Masurata: 413	Sector cadastral:10 Teren neimprejmut;

Construcții

Crt	Nr cadastral Nr. topografic	Adresa	Observații / Referințe
A1.1		Loc. Hunia, Str Mihail Sadoveanu, Nr. 17, Jud. Dolj, T 103, P 50	Nr. niveluri:1; S. construita la sol:17 mp; S. construita desfasurata:17 mp; Casa de locuit in stare avansata de degradare;
A1.2		Loc. Hunia, Str Mihail Sadoveanu, Nr. 17, Jud. Dolj, T 103, P 50	Nr. niveluri:1; S. construita la sol:47 mp; S. construita desfasurata:47 mp;

B. Partea II. Proprietari și acte

Inscrieri privitoare la dreptul de proprietate și alte drepturi reale		Referințe
0 / 12/12/2022		
Act Administrativ nr. TDP:2309-19545, din 20/01/1997 emis de COMISIA JUDETEANA DE FOND FUNCJAR;		
B1	Intabulare, drept de PROPRIETATE, dobandit prin Reconstituire, cota actuala 350/413, cota initiala 350/413 1) VASILE ELISABETA, LIPSA CNP	A1
Act Normativ nr. LEGEA 7-ART.12 ALIN.14, din 13/03/1996 emis de PARLAMENTUL ROMANIEI;		
B2	Intabulare, drept de PROPRIETATE, dobandit prin Lege, cota actuala 1/1, cota initiala 1/1 1) VASILE ELISABETA, LIPSA CNP	A1.1, A1.2
Act Administrativ nr. CERTIFICAT:1571, din 08/12/2022 emis de PRIMARIA MAGLAVIT;		
B3	Se noteaza posesia asupra cotei de 63/413 in favoarea posesorilor 1) VASILE ELISABETA, LIPSA CNP	A1

C. Partea III. SARCINI .

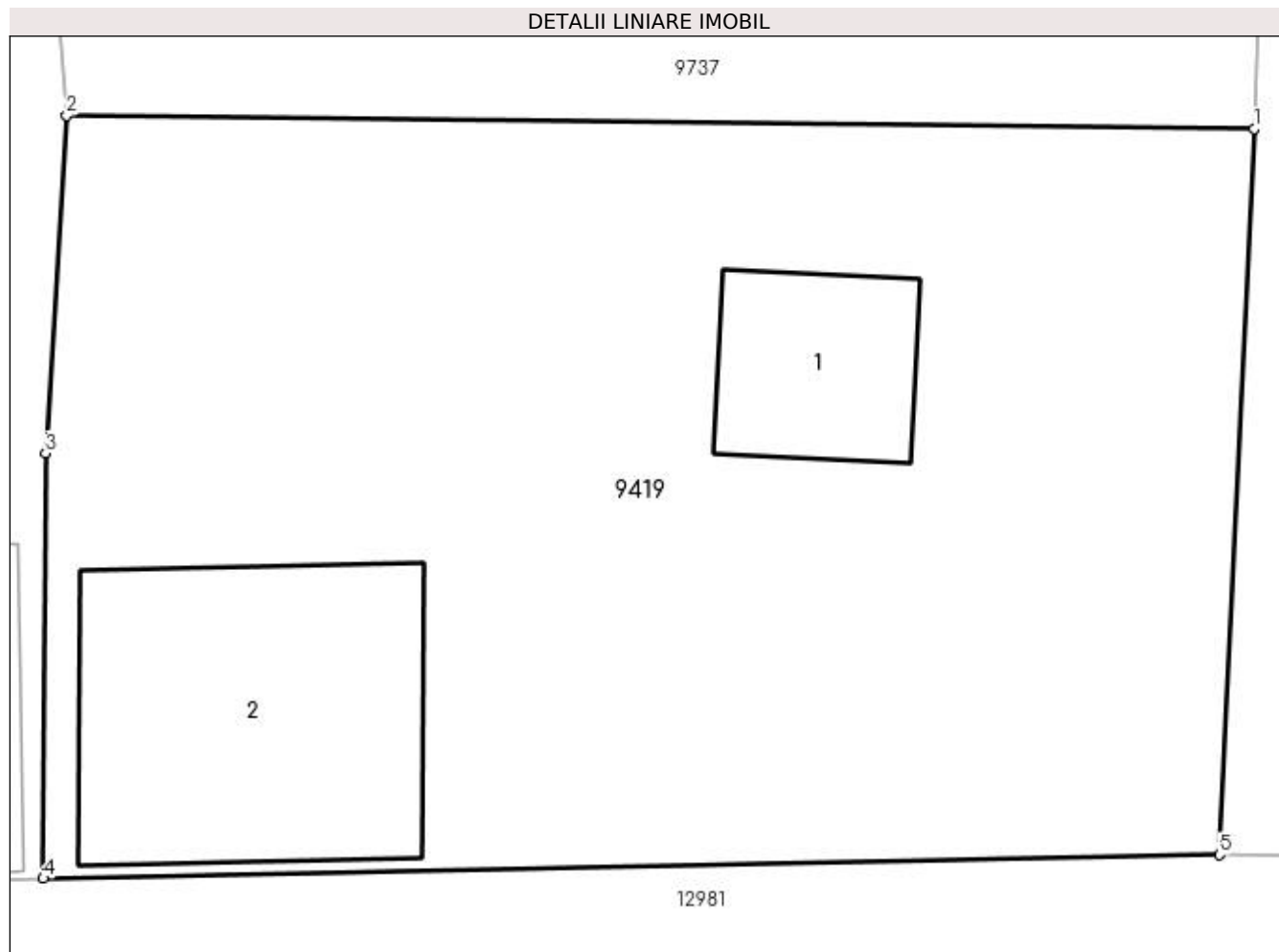
Inscrieri privind dezmembramintele dreptului de proprietate, drepturi reale de garanție și sarcini	Referințe
NU SUNT	

Anexa Nr. 1 La Partea I

Teren

Nr cadastral	Suprafața (mp)*	Observații / Referințe
	Din acte: 350 Masurata: 413	

* Suprafața este determinată în planul de proiecție Stereo 70.



Date referitoare la teren

Crt	Categorie folosință	Intra vilan	Suprafața (mp)	Tarla	Parcelă	Nr. topo	Observații / Referințe
1	curți construcții	DA	413	103	50	-	

Date referitoare la construcții

Crt	Număr	Destinație construcție	Supraf. (mp)	Situație juridică	Observații / Referințe
A1.1		construcții de locuințe	17	Cu acte	Nr. niveluri:1; S. construita la sol:17 mp; S. construita desfasurata:17 mp; Casa de locuit in stare avansata de degradare;
A1.2		construcții anexa	47	Cu acte	Nr. niveluri:1; S. construita la sol:47 mp; S. construita desfasurata:47 mp;

Lungime Segmente

1) Valorile lungimilor segmentelor sunt obținute din proiecție în plan.

Punct început	X / Y	Punct sfârșit	X / Y	Lungime segment (** (m)
1	347.873,576 285.900,081	2	347.847,917 285.900,365	25.661
2	347.847,917 285.900,365	3	347.847,45 285.893,069	7.311

Punct început	X / Y	Punct sfârșit	X / Y	Lungime segment (** (m)
3	347.847,45 285.893,069	4	347.847,405 285.883,876	9.193
4	347.847,405 285.883,876	5	347.872,825 285.884,387	25.425
5	347.872,825 285.884,387	1	347.873,576 285.900,081	15.712

** Lungimile segmentelor sunt determinate în planul de proiecție Stereo 70 și sunt rotunjite la 1 milimetru.

*** Distanța dintre puncte este formată din segmente cumulate ce sunt mai mici decât valoarea 1 milimetru.

**DATE DESPRE IMOBILUL NR. 9420**

Oficiul de Cadastru și Publicitate Imobiliară DOLJ
Biroul de Cadastru și Publicitate Imobiliară Craiova

A. Partea I. Descrierea imobilului

TEREN Intravilan

Adresa: Loc. Hunia, Str Mihail Sadoveanu, Nr. 19, Jud. Dolj, T 103, P 47, 48

Nr. Crt	Nr cadastral Nr. topografic	Suprafața* (mp)	Observații / Referințe
A1		Din acte: 1.920 Masurata: 1.899	Sector cadastral:10 Teren neimpregmuit;

Construcții

Crt	Nr cadastral Nr. topografic	Adresa	Observații / Referințe
A1.1		Loc. Hunia, Str Mihail Sadoveanu, Nr. 19, Jud. Dolj, T 103, P 47, 48	Nr. niveluri:1; S. construita la sol:47 mp; S. construita desfasurata:47 mp;
A1.2		Loc. Hunia, Str Mihail Sadoveanu, Nr. 19, Jud. Dolj, T 103, P 47, 48	Nr. niveluri:1; S. construita la sol:31 mp; S. construita desfasurata:31 mp;
A1.3		Loc. Hunia, Str Mihail Sadoveanu, Nr. 19, Jud. Dolj, T 103, P 47, 48	Nr. niveluri:1; S. construita la sol:35 mp; S. construita desfasurata:35 mp;
A1.4		Loc. Hunia, Str Mihail Sadoveanu, Nr. 19, Jud. Dolj, T 103, P 47, 48	Nr. niveluri:1; S. construita la sol:16 mp; S. construita desfasurata:16 mp;

B. Partea II. Proprietari și acte

Inscrieri privitoare la dreptul de proprietate și alte drepturi reale		Referințe
0 / 12/12/2022		
Act Administrativ nr. TDP:2566-60679, din 18/02/1997 emis de COMISIA JUDETEANA DE FOND FUNCJAR;		
B1	Intabulare, drept de PROPRIETATE, dobandit prin Reconstituire, cota actuala 1/1, cota initiala 1/1 1) PASA MARIA, LIPSA CNP	A1
Act Normativ nr. LEGEA 7-ART.12 ALIN.14, din 13/03/1996 emis de PARLAMENTUL ROMANIEI;		
B2	Intabulare, drept de PROPRIETATE, dobandit prin Lege, cota actuala 1/1, cota initiala 1/1 1) PASA MARIA, LIPSA CNP	A1.1, A1.2, A1.3, A1.4

C. Partea III. SARCINI .

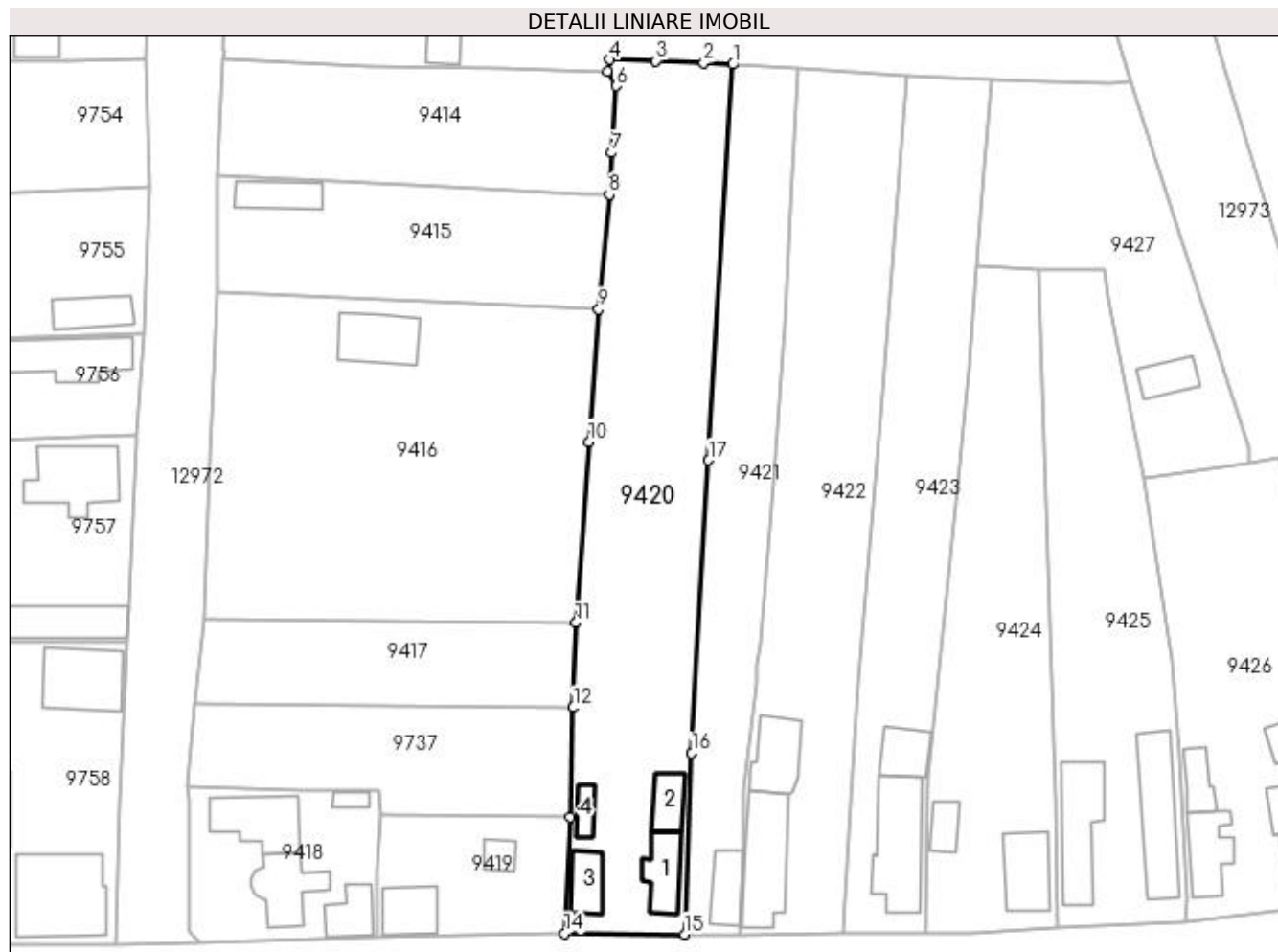
Inscrieri privind dezmembramintele dreptului de proprietate, drepturi reale de garanție și sarcini	Referințe
NU SUNT	

Anexa Nr. 1 La Partea I

Teren

Nr cadastral	Suprafața (mp)*	Observații / Referințe
	Din acte: 1.920 Masurata: 1.899	

* Suprafața este determinată în planul de proiecție Stereo 70.



Date referitoare la teren

Crt	Categorie folosință	Intravilan	Suprafața (mp)	Tarla	Parcelă	Nr. topo	Observații / Referințe
1	curți construcții	DA	678	103	47	-	
2	arabil	DA	1.221	103	48	-	

Date referitoare la construcții

Crt	Număr	Destinație construcție	Supraf. (mp)	Situație juridică	Observații / Referințe
A1.1		construcții de locuințe	47	Cu acte	Nr. niveluri:1; S. construita la sol:47 mp; S. construita desfasurata:47 mp;
A1.2		construcții anexa	31	Cu acte	Nr. niveluri:1; S. construita la sol:31 mp; S. construita desfasurata:31 mp;
A1.3		construcții anexa	35	Cu acte	Nr. niveluri:1; S. construita la sol:35 mp; S. construita desfasurata:35 mp;
A1.4		construcții anexa	16	Cu acte	Nr. niveluri:1; S. construita la sol:16 mp; S. construita desfasurata:16 mp;

Lungime Segmente

1) Valorile lungimilor segmentelor sunt obținute din proiecție în plan.

Punct început	X / Y	Punct sfârșit	X / Y	Lungime segment (** (m)

Punct început	X / Y	Punct sfârșit	X / Y	Lungime segment (** (m)
1	347.895,5 286.001,567	2	347.891,602 286.001,772	3.903
2	347.891,602 286.001,772	3	347.885,156 286.002,065	6.453
3	347.885,156 286.002,065	4	347.878,899 286.002,212	6.259
4	347.878,899 286.002,212	5	347.878,594 286.000,635	1.606
5	347.878,594 286.000,635	6	347.879,74 285.998,65	2.292
6	347.879,74 285.998,65	7	347.879,213 285.989,68	8.985
7	347.879,213 285.989,68	8	347.878,842 285.984,054	5.638
8	347.878,842 285.984,054	9	347.877,418 285.968,568	15.551
9	347.877,418 285.968,568	10	347.876,114 285.950,683	17.932
10	347.876,114 285.950,683	11	347.874,333 285.926,265	24.483
11	347.874,333 285.926,265	12	347.874,003 285.914,84	11.43
12	347.874,003 285.914,84	13	347.873,576 285.900,081	14.765
13	347.873,576 285.900,081	14	347.872,825 285.884,387	15.712
14	347.872,825 285.884,387	15	347.889,006 285.884,257	16.182
15	347.889,006 285.884,257	16	347.889,972 285.908,709	24.471
16	347.889,972 285.908,709	17	347.892,254 285.948,191	39.548
17	347.892,254 285.948,191	1	347.895,5 286.001,567	53.475

** Lungimile segmentelor sunt determinate în planul de proiecție Stereo 70 și sunt rotunjite la 1 milimetru.

*** Distanța dintre puncte este formată din segmente cumulate ce sunt mai mici decât valoarea 1 milimetru.

**DATE DESPRE IMOBILUL NR. 9421**

Oficiul de Cadastru și Publicitate Imobiliară DOLJ
Biroul de Cadastru și Publicitate Imobiliară Craiova

A. Partea I. Descrierea imobilului

TEREN Intravilan

Adresa: Loc. Hunia, Str Mihail Sadoveanu, Nr. 21, Jud. Dolj, T 103, P 45

Nr. Crt	Nr cadastral Nr. topografic	Suprafața* (mp)	Observații / Referințe
A1		Din acte: 1.000 Masurata: 992	Sector cadastral:10 Teren neimprejmuit;

Construcții

Crt	Nr cadastral Nr. topografic	Adresa	Observații / Referințe
A1.1		Loc. Hunia, Str Mihail Sadoveanu, Nr. 21, Jud. Dolj, T 103, P 45	Nr. niveluri:1; S. construita la sol:39 mp; S. construita desfasurata:39 mp;

B. Partea II. Proprietari și acte

Inscrieri privitoare la dreptul de proprietate și alte drepturi reale		Referințe
0 / 12/12/2022		
Act Administrativ nr. TDP:2402-19512, din 21/01/1997 emis de COMISIA JUDETEANA DE FOND FUNCJAR;		
B1	Intabulare, drept de PROPRIETATE, dobandit prin Reconstituire, cota actuala 1/1, cota initiala 1/1 1) DINCA DUMITRU, LIPSA CNP	A1
Act Normativ nr. LEGEA 7-ART.12 ALIN.14, din 13/03/1996 emis de PARLAMENTUL ROMANIEI;		
B2	Intabulare, drept de PROPRIETATE, dobandit prin Lege, cota actuala 1/1, cota initiala 1/1 1) DINCA DUMITRU, LIPSA CNP	A1.1

C. Partea III. SARCINI .

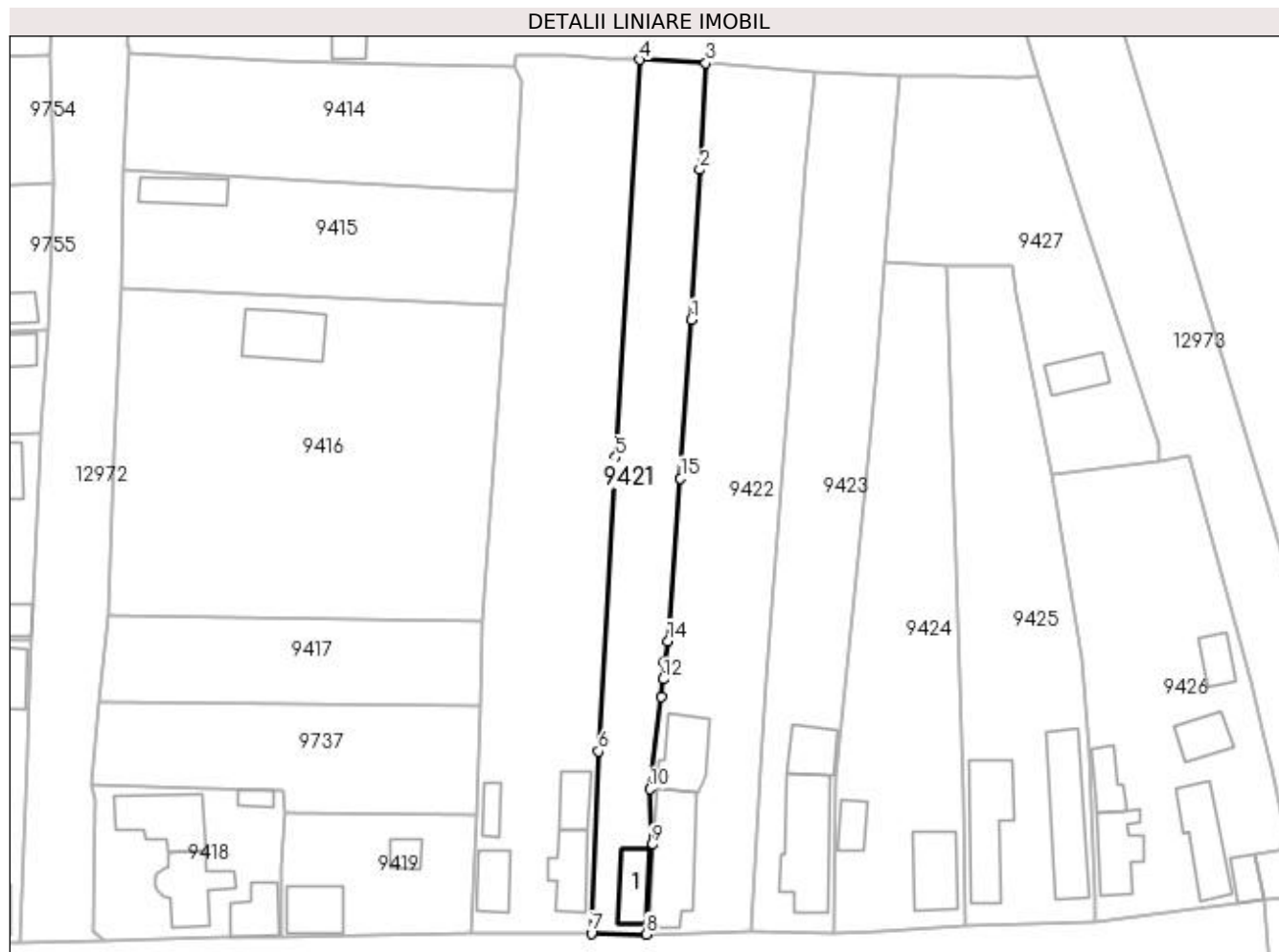
Inscrieri privind dezmembramintele dreptului de proprietate, drepturi reale de garanție și sarcini	Referințe
NU SUNT	

Anexa Nr. 1 La Partea I

Teren

Nr cadastral	Suprafața (mp)*	Observații / Referințe
	Din acte: 1.000 Masurata: 992	

* Suprafața este determinată în planul de proiecție Stereo 70.



Date referitoare la teren

Crt	Categorie folosință	Intra vilan	Suprafața (mp)	Tarla	Parcelă	Nr. topo	Observații / Referințe
1	curți constructii	DA	320	103	45	-	
2	arabil	DA	672	103	45	-	

Date referitoare la construcții

Crt	Număr	Destinație construcție	Supraf. (mp)	Situație juridică	Observații / Referințe
A1.1		construcții de locuințe	39	Cu acte	Nr. niveluri:1; S. construita la sol:39 mp; S. construita desfasurata:39 mp;

Lungime Segmente

1) Valorile lungimilor segmentelor sunt obținute din proiecție în plan.

Punct început	X / Y	Punct sfârșit	X / Y	Lungime segment (** (m)
1	347.902,428 285.966,627	2	347.903,59 285.986,819	20.225
2	347.903,59 285.986,819	3	347.904,401 286.001,1	14.304
3	347.904,401 286.001,1	4	347.895,5 286.001,567	8.913

Punct început	X / Y	Punct sfârșit	X / Y	Lungime segment (** (m)
4	347.895,5 286.001,567	5	347.892,254 285.948,191	53.475
5	347.892,254 285.948,191	6	347.889,972 285.908,709	39.548
6	347.889,972 285.908,709	7	347.889,006 285.884,257	24.471
7	347.889,006 285.884,257	8	347.896,373 285.884,137	7.368
8	347.896,373 285.884,137	9	347.897,087 285.896,152	12.036
9	347.897,087 285.896,152	10	347.896,856 285.903,642	7.494
10	347.896,856 285.903,642	11	347.898,405 285.916,039	12.493
11	347.898,405 285.916,039	12	347.898,64 285.918,383	2.356
12	347.898,64 285.918,383	13	347.898,809 285.920,747	2.37
13	347.898,809 285.920,747	14	347.899,302 285.923,515	2.812
14	347.899,302 285.923,515	15	347.900,969 285.945,376	21.924
15	347.900,969 285.945,376	1	347.902,428 285.966,627	21.301

** Lungimile segmentelor sunt determinate în planul de proiecție Stereo 70 și sunt rotunjite la 1 milimetru.

*** Distanța dintre puncte este formată din segmente cumulate ce sunt mai mici decât valoarea 1 milimetru.

**DATE DESPRE IMOBILUL NR. 9422**

Oficiul de Cadastru și Publicitate Imobiliară DOLJ
Biroul de Cadastru și Publicitate Imobiliară Craiova

A. Partea I. Descrierea imobilului

TEREN Intravilan

Adresa: Loc. Hunia, Str Mihail Sadoveanu, Nr. 23, Jud. Dolj, T 103, P 43, 44

Nr. Crt	Nr cadastral Nr. topografic	Suprafața* (mp)	Observații / Referințe
A1		Din acte: 1.515 Masurata: 1.628	Sector cadastral:10 Teren neimprejmuit;

Construcții

Crt	Nr cadastral Nr. topografic	Adresa	Observații / Referințe
A1.1		Loc. Hunia, Str Mihail Sadoveanu, Nr. 23, Jud. Dolj, T 103, P 43, 44	Nr. niveluri:1; S. construita la sol:99 mp; S. construita desfasurata:99 mp;
A1.2		Loc. Hunia, Str Mihail Sadoveanu, Nr. 23, Jud. Dolj, T 103, P 43, 44	Nr. niveluri:1; S. construita la sol:59 mp; S. construita desfasurata:59 mp;

B. Partea II. Proprietari și acte

Inscrieri privitoare la dreptul de proprietate și alte drepturi reale		Referințe
0 / 12/12/2022		
Act Administrativ nr. TDP:1948-48387, din 11/01/1997 emis de COMISIA JUDETEANA DE FOND FUNCJAR;		
B1	Intabulare, drept de PROPRIETATE, dobandit prin Reconstituire, cota actuala 1/1, cota initiala 1/1 1) PASA CONSTANTIN, LIPSA CNP	A1
Act Normativ nr. LEGEA 7-ART.12 ALIN.14, din 13/03/1996 emis de PARLAMENTUL ROMANIEI;		
B2	Intabulare, drept de PROPRIETATE, dobandit prin Lege, cota actuala 1/1, cota initiala 1/1 1) PASA CONSTANTIN, LIPSA CNP	A1.1, A1.2

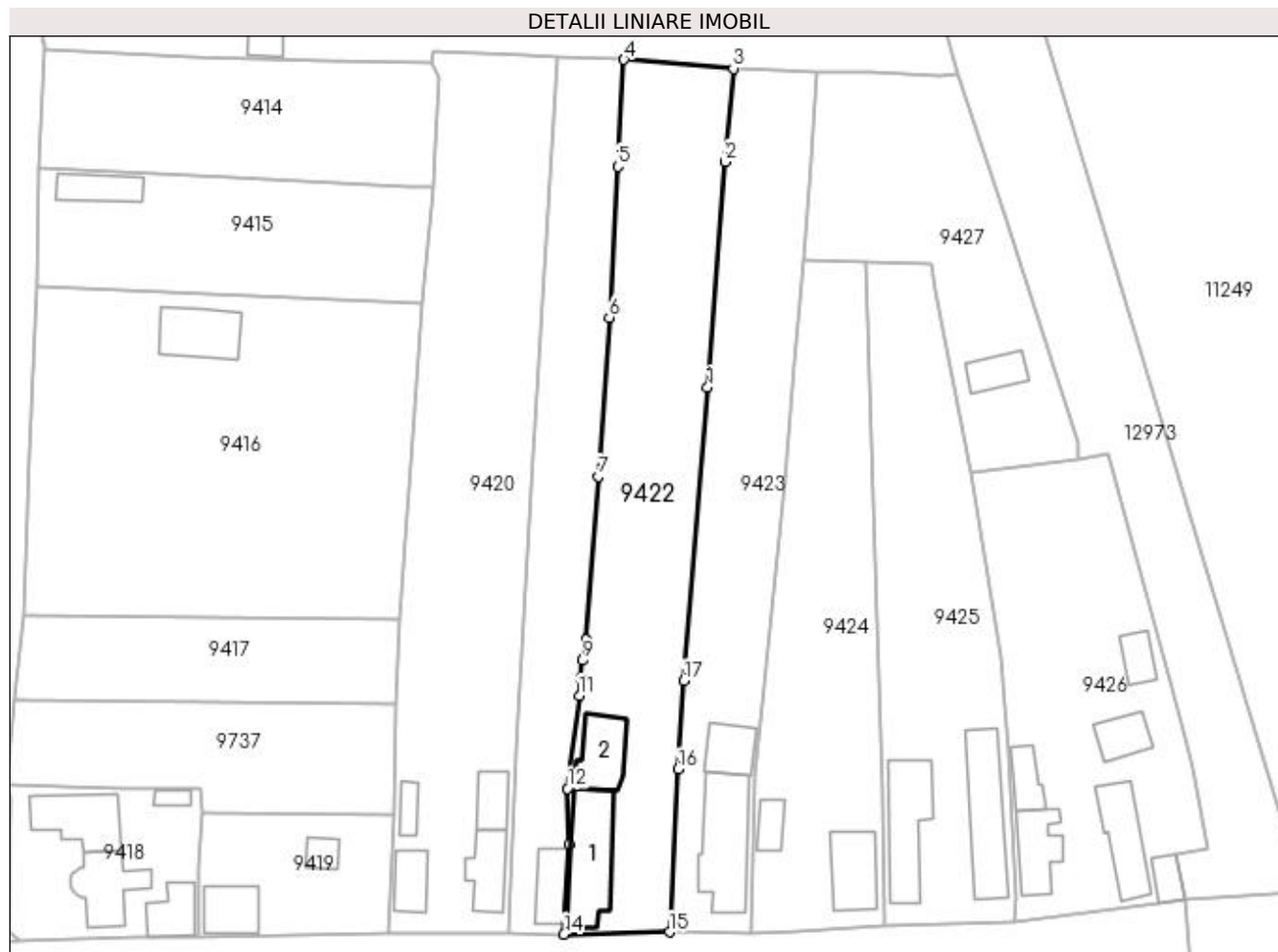
C. Partea III. SARCINI .

Inscrieri privind dezmembramentele dreptului de proprietate, drepturi reale de garanție și sarcini	Referințe
NU SUNT	

Anexa Nr. 1 La Partea I**Teren**

Nr cadastral	Suprafața (mp)*	Observații / Referințe
	Din acte: 1.515 Masurata: 1.628	

* Suprafața este determinată în planul de proiecție Stereo 70.

**Date referitoare la teren**

Crt	Categorie folosință	Intra vilan	Suprafața (mp)	Tarla	Parcelă	Nr. topo	Observații / Referințe
1	curți constructii	DA	628	103	43	-	
2	arabil	DA	1.000	103	44	-	

Date referitoare la construcții

Crt	Număr	Destinație construcție	Supraf. (mp)	Situație juridică	Observații / Referințe
A1.1		construcții de locuințe	99	Cu acte	Nr. niveluri:1; S. construita la sol:99 mp; S. construita desfasurata:99 mp;
A1.2		construcții anexa	59	Cu acte	Nr. niveluri:1; S. construita la sol:59 mp; S. construita desfasurata:59 mp;

Lungime Segmente

1) Valorile lungimilor segmentelor sunt obținute din proiecție în plan.

Punct început	X / Y	Punct sfârșit	X / Y	Lungime segment (** (m)
1	347.915,619 285.957,288	2	347.917,895 285.987,467	30.265
2	347.917,895 285.987,467	3	347.919,034 285.999,931	12.516

Punct început	X / Y	Punct sfârșit	X / Y	Lungime segment (** (m)
3	347.919,034 285.999,931	4	347.904,401 286.001,1	14.68
4	347.904,401 286.001,1	5	347.903,59 285.986,819	14.304
5	347.903,59 285.986,819	6	347.902,428 285.966,627	20.225
6	347.902,428 285.966,627	7	347.900,969 285.945,376	21.301
7	347.900,969 285.945,376	8	347.899,302 285.923,515	21.924
8	347.899,302 285.923,515	9	347.898,809 285.920,747	2.812
9	347.898,809 285.920,747	10	347.898,64 285.918,383	2.37
10	347.898,64 285.918,383	11	347.898,405 285.916,039	2.356
11	347.898,405 285.916,039	12	347.896,856 285.903,642	12.493
12	347.896,856 285.903,642	13	347.897,087 285.896,152	7.494
13	347.897,087 285.896,152	14	347.896,373 285.884,137	12.036
14	347.896,373 285.884,137	15	347.910,491 285.884,418	14.121
15	347.910,491 285.884,418	16	347.911,679 285.906,226	21.84
16	347.911,679 285.906,226	17	347.912,417 285.918,02	11.817
17	347.912,417 285.918,02	1	347.915,619 285.957,288	39.398

** Lungimile segmentelor sunt determinate în planul de proiecție Stereo 70 și sunt rotunjite la 1 milimetru.

*** Distanța dintre puncte este formată din segmente cumulate ce sunt mai mici decât valoarea 1 milimetru.

**DATE DESPRE IMOBILUL NR. 9423**

Oficiul de Cadastru și Publicitate Imobiliară DOLJ
Biroul de Cadastru și Publicitate Imobiliară Craiova

A. Partea I. Descrierea imobilului

TEREN Intravilan

Adresa: Loc. Hunia, Str Mihail Sadoveanu, Nr. 25, Jud. Dolj, T 103, P 41, 42

Nr. Crt	Nr cadastral Nr. topografic	Suprafața* (mp)	Observații / Referințe
A1		Din acte: 1.320 Masurata: 1.279	Sector cadastral:10 Teren neimprejmut;

Construcții

Crt	Nr cadastral Nr. topografic	Adresa	Observații / Referințe
A1.1		Loc. Hunia, Str Mihail Sadoveanu, Nr. 25, Jud. Dolj, T 103, P 41, 42	Nr. niveluri:1; S. construita la sol:109 mp; S. construita desfasurata:109 mp;
A1.2		Loc. Hunia, Str Mihail Sadoveanu, Nr. 25, Jud. Dolj, T 103, P 41, 42	Nr. niveluri:1; S. construita la sol:40 mp; S. construita desfasurata:40 mp;

B. Partea II. Proprietari și acte

Inscrieri privitoare la dreptul de proprietate și alte drepturi reale		Referințe
0 / 17/12/2022		
Act Administrativ nr. TDP:2295-48388, din 10/01/1997 emis de COMISIA JUDETEANA DE FOND FUNCJAR (CERTIF. DE DECES:DM750974/13.01.2001;);		
B1	Intabulare, drept de PROPRIETATE, dobandit prin Reconstituire, cota actuala 1/1, cota initiala 1/1 1) CARAGEA ANGHEL, LIPSA CNP DEFUNCT:Da	A1
Act Normativ nr. LEGEA 7-ART.12 ALIN.14, din 13/03/1996 emis de PARLAMENTUL ROMANIEI;		
B2	Intabulare, drept de PROPRIETATE, dobandit prin Lege, cota actuala 1/1, cota initiala 1/1 1) CARAGEA ANGHEL, LIPSA CNP DEFUNCT:Da	A1.1, A1.2

C. Partea III. SARCINI .

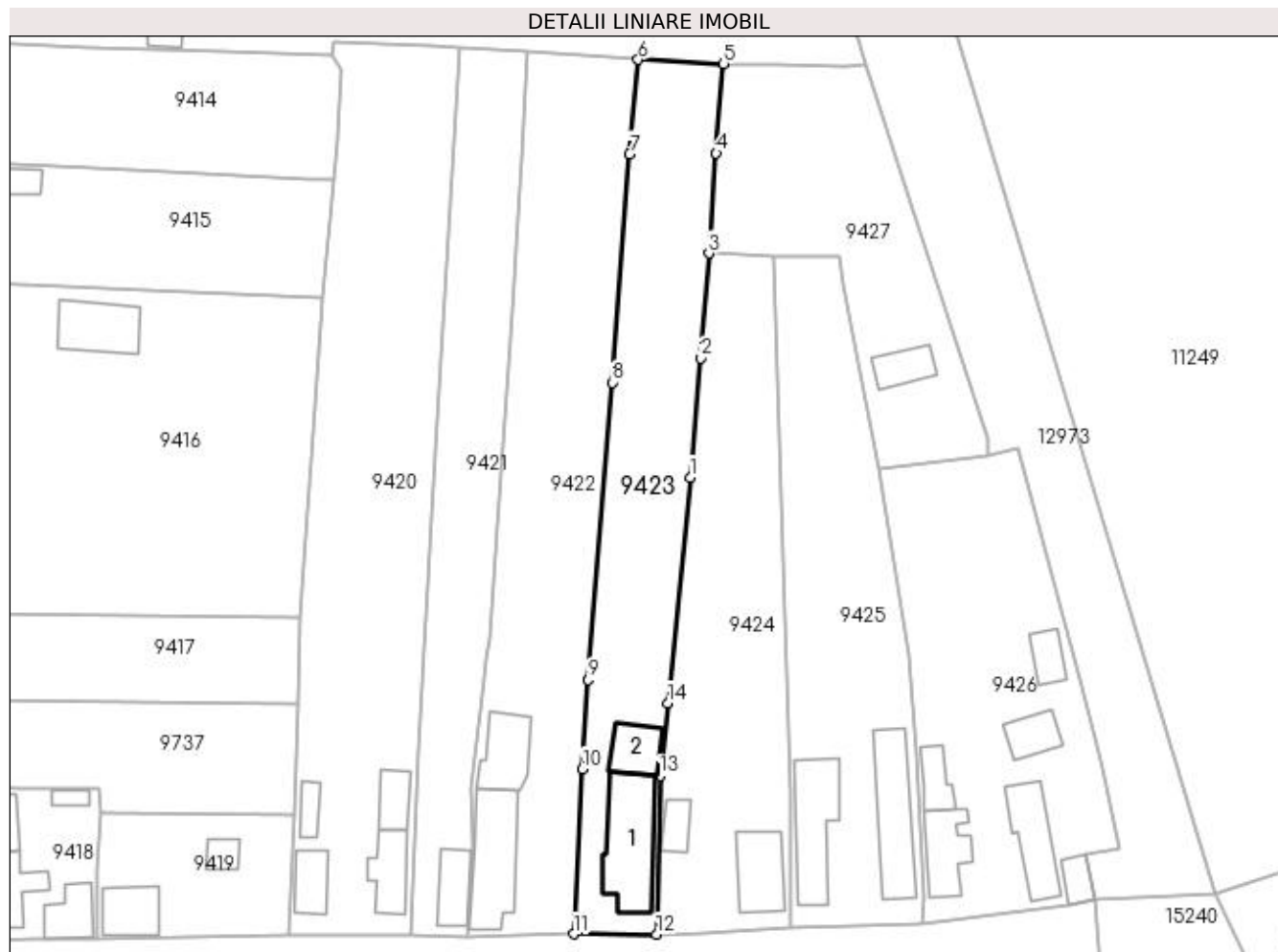
Inscrieri privind dezmembramintele dreptului de proprietate, drepturi reale de garanție și sarcini	Referințe
NU SUNT	

Anexa Nr. 1 La Partea I

Teren

Nr cadastral	Suprafața (mp)*	Observații / Referințe
	Din acte: 1.320	
	Masurata: 1.279	

* Suprafața este determinată în planul de proiecție Stereo 70.



Date referitoare la teren

Crt	Categorie folosință	Intra vilan	Suprafața (mp)	Tarla	Parcelă	Nr. topo	Observații / Referințe
1	curți construcții	DA	654	103	41	-	
2	arabil	DA	625	103	42	-	

Date referitoare la construcții

Crt	Număr	Destinație construcție	Supraf. (mp)	Situație juridică	Observații / Referințe
A1.1		construcții de locuințe	109	Cu acte	Nr. niveluri:1; S. construita la sol:109 mp; S. construita desfasurata:109 mp;
A1.2		construcții anexa	40	Cu acte	Nr. niveluri:1; S. construita la sol:40 mp; S. construita desfasurata:40 mp;

Lungime Segmente

1) Valorile lungimilor segmentelor sunt obținute din proiecție în plan.

Punct început	X / Y	Punct sfârșit	X / Y	Lungime segment (** (m)
1	347.925,897 285.944,711	2	347.927,304 285.960,504	15.856
2	347.927,304 285.960,504	3	347.928,362 285.974,358	13.894

Punct început	X / Y	Punct sfârșit	X / Y	Lungime segment (** (m)
3	347.928,362 285.974,358	4	347.929,337 285.987,577	13.255
4	347.929,337 285.987,577	5	347.930,312 285.999,412	11.875
5	347.930,312 285.999,412	6	347.919,034 285.999,931	11.29
6	347.919,034 285.999,931	7	347.917,895 285.987,467	12.516
7	347.917,895 285.987,467	8	347.915,619 285.957,288	30.265
8	347.915,619 285.957,288	9	347.912,417 285.918,02	39.398
9	347.912,417 285.918,02	10	347.911,679 285.906,226	11.817
10	347.911,679 285.906,226	11	347.910,491 285.884,418	21.84
11	347.910,491 285.884,418	12	347.921,452 285.884,37	10.961
12	347.921,452 285.884,37	13	347.921,935 285.905,321	20.957
13	347.921,935 285.905,321	14	347.922,944 285.914,905	9.637
14	347.922,944 285.914,905	1	347.925,897 285.944,711	29.952

** Lungimile segmentelor sunt determinate în planul de proiecție Stereo 70 și sunt rotunjite la 1 milimetru.

*** Distanța dintre puncte este formată din segmente cumulate ce sunt mai mici decât valoarea 1 milimetru.

**DATE DESPRE IMOBILUL NR. 9424**

Oficiul de Cadastru și Publicitate Imobiliară DOLJ
Biroul de Cadastru și Publicitate Imobiliară Craiova

A. Partea I. Descrierea imobilului

TEREN Intravilan

Nr. CF vechi:207
Nr. cadastral vechi:352

Adresa: Loc. Hunia, Str Mihail Sadoveanu, Nr. 27, Jud. Dolj, T 103, P 39, 40

Nr. Crt	Nr cadastral Nr. topografic	Suprafața* (mp)	Observații / Referințe
A1	32953	Din acte: 1.080 Masurata: 1.228	Sector cadastral:10 Teren neimprejmit;

Construcții

Crt	Nr cadastral Nr. topografic	Adresa	Observații / Referințe
A1.1	32953-C1	Loc. Hunia, Str Mihail Sadoveanu, Nr. 27, Jud. Dolj, T 103, P 39, 40	Nr. niveluri:1; S. construita la sol:61 mp; S. construita desfasurata:61 mp;
A1.2	32953-C2	Loc. Hunia, Str Mihail Sadoveanu, Nr. 27, Jud. Dolj, T 103, P 39, 40	Nr. niveluri:1; S. construita la sol:23 mp; S. construita desfasurata:23 mp;

B. Partea II. Proprietari și acte

Inscrieri privitoare la dreptul de proprietate și alte drepturi reale		Referințe
23598 / 12/06/2006		
Act Notarial nr. CVC:2770, din 08/06/2006 emis de NP Cernobai Claudiu Emil;		
B1	Intabulare, drept de PROPRIETATE, dobandit prin Conventie, cota actuala 1/1, cota initiala 1/1 1) CEPOIU VIORICA, LIPSA CNP	A1, A1.1, A1.2

C. Partea III. SARCINI .

Inscrieri privind dezmembramintele dreptului de proprietate, drepturi reale de garanție și sarcini	Referințe
NU SUNT	

Anexa Nr. 1 La Partea I

Teren

Nr cadastral	Suprafața (mp)*	Observații / Referințe
32953	Din acte: 1.080 Masurata: 1.228	

* Suprafața este determinată în planul de proiecție Stereo 70.



Date referitoare la teren

Crt	Categorie folosință	Intravilan	Suprafața (mp)	Tarla	Parcelă	Nr. topo	Observații / Referințe
1	curți constructii	DA	360	103	39	-	
2	arabil	DA	868	103	40	-	

Date referitoare la construcții

Crt	Număr	Destinație construcție	Supraf. (mp)	Situație juridică	Observații / Referințe
A1.1	32953-C1	construcții de locuințe	61	Cu acte	Nr. niveluri:1; S. construita la sol:61 mp; S. construita desfasurata:61 mp;
A1.2	32953-C2	construcții anexa	23	Cu acte	Nr. niveluri:1; S. construita la sol:23 mp; S. construita desfasurata:23 mp;

Lungime Segmente

1) Valorile lungimilor segmentelor sunt obținute din proiecție în plan.

Punct început	X / Y	Punct sfârșit	X / Y	Lungime segment (** (m)
1	347.936,824 285.973,964	2	347.928,362 285.974,358	8.471
2	347.928,362 285.974,358	3	347.927,304 285.960,504	13.894

Punct început	X / Y	Punct sfârșit	X / Y	Lungime segment (** (m)
3	347.927,304 285.960,504	4	347.925,897 285.944,711	15.856
4	347.925,897 285.944,711	5	347.922,944 285.914,905	29.952
5	347.922,944 285.914,905	6	347.921,935 285.905,321	9.637
6	347.921,935 285.905,321	7	347.921,452 285.884,37	20.957
7	347.921,452 285.884,37	8	347.927,764 285.884,482	6.313
8	347.927,764 285.884,482	9	347.939,278 285.885,212	11.537
9	347.939,278 285.885,212	10	347.939,1 285.902,852	17.641
10	347.939,1 285.902,852	1	347.936,824 285.973,964	71.148

** Lungimile segmentelor sunt determinate în planul de proiecție Stereo 70 și sunt rotunjite la 1 milimetru.

*** Distanța dintre puncte este formată din segmente cumulate ce sunt mai mici decât valoarea 1 milimetru.

**DATE DESPRE IMOBILUL NR. 9425**

Oficiul de Cadastru și Publicitate Imobiliară DOLJ
Biroul de Cadastru și Publicitate Imobiliară Craiova

A. Partea I. Descrierea imobilului

TEREN Intravilan

Adresa: Loc. Hunia, Str Mihail Sadoveanu, Nr. 29, Jud. Dolj, T 103, P 37, 38

Nr. Crt	Nr cadastral Nr. topografic	Suprafața* (mp)	Observații / Referințe
A1	33941	Din acte: 1.080 Masurata: 1.273	Sector cadastral:10 Teren neimpregmuit;

Construcții

Crt	Nr cadastral Nr. topografic	Adresa	Observații / Referințe
A1.1	33941-C1	Loc. Hunia, Str Mihail Sadoveanu, Nr. 29, Jud. Dolj, T 103, P 37, 38	Nr. niveluri:1; S. construita la sol:91 mp; S. construita desfasurata:91 mp; An constr. 1964, regim inaltime-P, S. desf.=91mp;
A1.2	33941-C2	Loc. Hunia, Str Mihail Sadoveanu, Nr. 29, Jud. Dolj, T 103, P 37, 38	Nr. niveluri:1; S. construita la sol:100 mp; S. construita desfasurata:100 mp; An constr. 1964, regim inaltime-P, S. desf.=100mp;

B. Partea II. Proprietari și acte

Inscrieri privitoare la dreptul de proprietate și alte drepturi reale		Referințe
58497 / 31/03/2022		
Act Notarial nr. CONTRACT DE INTRETINERE:1096, din 30/03/2022 emis de NP Budiana Ionut Razvan;		
B1	Intabulare, drept de PROPRIETATE, dobandit prin Conventie, cota actuala 1080/1273, cota initiala 1080/1273 1) EPURE SANDU 2) EPURE AURELIA-FLORIANA	A1
B2	Intabulare, drept de PROPRIETATE, dobandit prin Conventie, cota actuala 1/1, cota initiala 1/1 1) EPURE SANDU 2) EPURE AURELIA-FLORIANA	A1.1, A1.2
0 / 17/12/2022		
Act Administrativ nr. CERTIFICAT:1572, din 08/12/2022 emis de PRIMARIA MAGLAVIT;		
B3	Se noteaza posesia asupra cotei de 193/1273 in favoarea posesorilor 1) EPURE SANDU 2) EPURE AURELIA-FLORIANA	A1

C. Partea III. SARCINI

Inscrieri privind dezmembramintele dreptului de proprietate, drepturi reale de garanție și sarcini		Referințe
58497 / 31/03/2022		
Act Notarial nr. CONTRACT DE INTRETINERE:1096, din 30/03/2022 emis de NP Budiana Ionut Razvan;		
C1	Intabulare, drept de IPOTECA LEGALA, Valoare:0 ce are ca obiect plata rentei în bani corespunzatoare intretinerii neexecutate în favoarea creditorului intretinerii;; dobandit prin Conventie, cota actuala 1/1, cota initiala 1/1 1) BETIU PETRE	A1, A1.1, A1.2

Anexa Nr. 1 La Partea I

Teren

Nr cadastral	Suprafața (mp)*	Observații / Referințe
33941	Din acte: 1.080 Masurata: 1.273	

* Suprafața este determinată în planul de proiecție Stereo 70.



Date referitoare la teren

Crt	Categorie folosință	Intra vilan	Suprafața (mp)	Tarla	Parcelă	Nr. topo	Observații / Referințe
1	curți constructii	DA	895	103	37	-	
2	arabil	DA	378	103	38	-	

Date referitoare la construcții

Crt	Număr	Destinație construcție	Supraf. (mp)	Situație juridică	Observații / Referințe
A1.1	33941-C1	construcții de locuințe	91	Cu acte	Nr. niveluri:1; S. construita la sol:91 mp; S. construita desfasurata:91 mp; An constr. 1964, regim inaltime-P, S. desf.=91mp;
A1.2	33941-C2	construcții anexa	100	Cu acte	Nr. niveluri:1; S. construita la sol:100 mp; S. construita desfasurata:100 mp; An constr. 1964, regim inaltime-P, S. desf.=100mp;

Lungime Segmente

1) Valorile lungimilor segmentelor sunt obținute din proiecție în plan.

Punct început	X / Y	Punct sfârșit	X / Y	Lungime segment (** (m)
1	347.950,841 285.945,768	2	347.946,152 285.970,159	24.838

Punct început	X / Y	Punct sfârșit	X / Y	Lungime segment (** (m)
2	347.946,152 285.970,159	3	347.945,542 285.973,909	3.799
3	347.945,542 285.973,909	4	347.936,824 285.973,964	8.718
4	347.936,824 285.973,964	5	347.939,1 285.902,852	71.148
5	347.939,1 285.902,852	6	347.939,278 285.885,212	17.641
6	347.939,278 285.885,212	7	347.956,611 285.885,812	17.343
7	347.956,611 285.885,812	8	347.956,763 285.889,111	3.302
8	347.956,763 285.889,111	9	347.955,775 285.908,354	19.268
9	347.955,775 285.908,354	10	347.955,338 285.914,808	6.469
10	347.955,338 285.914,808	11	347.954,771 285.921,255	6.472
11	347.954,771 285.921,255	1	347.950,841 285.945,768	24.826

** Lungimile segmentelor sunt determinate în planul de proiecție Stereo 70 și sunt rotunjite la 1 milimetru.

*** Distanța dintre puncte este formată din segmente cumulate ce sunt mai mici decât valoarea 1 milimetru.

**DATE DESPRE IMOBILUL NR. 9426**

Oficiul de Cadastru și Publicitate Imobiliară DOLJ
Biroul de Cadastru și Publicitate Imobiliară Craiova

A. Partea I. Descrierea imobilului

TEREN Intravilan

Adresa: Loc. Hunia, Str Mihail Sadoveanu, Nr. 31, Jud. Dolj, T 103, P 36

Nr. Crt	Nr cadastral Nr. topografic	Suprafața* (mp)	Observații / Referințe
A1		Din acte: 960 Masurata: 1.331	Sector cadastral:10 Teren neimprijmit;

Construcții

Crt	Nr cadastral Nr. topografic	Adresa	Observații / Referințe
A1.1		Loc. Hunia, Str Mihail Sadoveanu, Nr. 31, Jud. Dolj, T 103, P 36	Nr. niveluri:1; S. construita la sol:57 mp; S. construita desfasurata:57 mp;
A1.2		Loc. Hunia, Str Mihail Sadoveanu, Nr. 31, Jud. Dolj, T 103, P 36	Nr. niveluri:1; S. construita la sol:30 mp; S. construita desfasurata:30 mp;
A1.3		Loc. Hunia, Str Mihail Sadoveanu, Nr. 31, Jud. Dolj, T 103, P 36	Nr. niveluri:1; S. construita la sol:69 mp; S. construita desfasurata:69 mp;
A1.4		Loc. Hunia, Str Mihail Sadoveanu, Nr. 31, Jud. Dolj, T 103, P 36	Nr. niveluri:1; S. construita la sol:21 mp; S. construita desfasurata:21 mp;
A1.5		Loc. Hunia, Str Mihail Sadoveanu, Nr. 31, Jud. Dolj, T 103, P 36	Nr. niveluri:1; S. construita la sol:34 mp; S. construita desfasurata:34 mp;
A1.6		Loc. Hunia, Str Mihail Sadoveanu, Nr. 31, Jud. Dolj, T 103, P 36	Nr. niveluri:1; S. construita la sol:26 mp; S. construita desfasurata:26 mp;

B. Partea II. Proprietari și acte

Inscrieri privitoare la dreptul de proprietate și alte drepturi reale		Referințe
0 / 12/12/2022		
Act Administrativ nr. TDP:2493-19512, din 22/01/1997 emis de COMISIA JUDETEANA DE FOND FUNCJAR;		
B1	Intabulare, drept de PROPRIETATE, dobandit prin Reconstituire, cota actuala 960/1331, cota initiala 960/1331 1) BETIU ION, LIPSA CNP	A1
Act Normativ nr. LEGEA 7-ART.12 ALIN.14, din 13/03/1996 emis de PARLAMENTUL ROMANIEI;		
B2	Intabulare, drept de PROPRIETATE, dobandit prin Lege, cota actuala 1/1, cota initiala 1/1 1) BETIU ION, LIPSA CNP	A1.1, A1.2, A1.3, A1.4, A1.5, A1.6
Act Administrativ nr. CERTIFICAT:1573, din 08/12/2022 emis de PRIMARIA MAGLAVIT;		
B3	Se noteaza posesia asupra cotei de 371/1331 in favoarea posesorilor 1) BETIU ION, LIPSA CNP	A1

C. Partea III. SARCINI .

Inscrieri privind dezmembramintele dreptului de proprietate, drepturi reale de garanție și sarcini	Referințe
NU SUNT	

Anexa Nr. 1 La Partea I

Teren

Nr cadastral	Suprafața (mp)*	Observații / Referințe
	Din acte: 960 Masurata: 1.331	

* Suprafața este determinată în planul de proiecție Stereo 70.



Date referitoare la teren

Crt	Categorie folosință	Intra vilan	Suprafața (mp)	Tarla	Parcelă	Nr. topo	Observații / Referințe
1	curți constructii	DA	850	103	36	-	
2	arabil	DA	481	103	36	-	

Date referitoare la construcții

Crt	Număr	Destinație construcție	Supraf. (mp)	Situație juridică	Observații / Referințe
A1.1		construcții de locuințe	57	Cu acte	Nr. niveluri:1; S. construita la sol:57 mp; S. construita desfasurata:57 mp;
A1.2		construcții anexa	30	Cu acte	Nr. niveluri:1; S. construita la sol:30 mp; S. construita desfasurata:30 mp;
A1.3		construcții anexa	69	Cu acte	Nr. niveluri:1; S. construita la sol:69 mp; S. construita desfasurata:69 mp;
A1.4		construcții anexa	21	Cu acte	Nr. niveluri:1; S. construita la sol:21 mp; S. construita desfasurata:21 mp;
A1.5		construcții anexa	34	Cu acte	Nr. niveluri:1; S. construita la sol:34 mp; S. construita desfasurata:34 mp;
A1.6		construcții anexa	26	Cu acte	Nr. niveluri:1; S. construita la sol:26 mp; S. construita desfasurata:26 mp;

Lungime Segmente

1) Valorile lungimilor segmentelor sunt obținute din proiecție în plan.

Punct început	X / Y	Punct sfârșit	X / Y	Lungime segment (** (m)
1	347.950,841 285.945,768	2	347.954,771 285.921,255	24.826
2	347.954,771 285.921,255	3	347.955,338 285.914,808	6.472
3	347.955,338 285.914,808	4	347.955,775 285.908,354	6.469
4	347.955,775 285.908,354	5	347.956,763 285.889,111	19.268
5	347.956,763 285.889,111	6	347.956,611 285.885,812	3.302
6	347.956,611 285.885,812	7	347.975,887 285.888,31	19.437
7	347.975,887 285.888,31	8	347.979,403 285.888,928	3.57
8	347.979,403 285.888,928	9	347.978,196 285.894,909	6.102
9	347.978,196 285.894,909	10	347.982,558 285.895,682	4.43
10	347.982,558 285.895,682	11	347.980,395 285.906,494	11.026
11	347.980,395 285.906,494	12	347.979,388 285.910,432	4.065
12	347.979,388 285.910,432	13	347.977,509 285.918,068	7.864
13	347.977,509 285.918,068	14	347.969,255 285.948,496	31.528
14	347.969,255 285.948,496	15	347.965,268 285.947,729	4.06
15	347.965,268 285.947,729	1	347.950,841 285.945,768	14.56

** Lungimile segmentelor sunt determinate în planul de proiecție Stereo 70 și sunt rotunjite la 1 milimetru.

*** Distanța dintre puncte este formată din segmente cumulate ce sunt mai mici decât valoarea 1 milimetru.

**DATE DESPRE IMOBILUL NR. 9427**

Oficiul de Cadastru și Publicitate Imobiliară DOLJ
Biroul de Cadastru și Publicitate Imobiliară Craiova

A. Partea I. Descrierea imobilului

TEREN Intravilan

Adresa: Loc. Hunia, Str Linistei, Nr. 19, Jud. Dolj, T 103, P 35

Nr. Crt	Nr cadastral Nr. topografic	Suprafața* (mp)	Observații / Referințe
A1		Din acte: 800 Masurata: 976	Sector cadastral:10 Teren imprejmuit;

Construcții

Crt	Nr cadastral Nr. topografic	Adresa	Observații / Referințe
A1.1		Loc. Hunia, Str Linistei, Nr. 19, Jud. Dolj, T 103, P 35	Nr. niveluri:1; S. construita la sol:33 mp; S. construita desfasurata:33 mp;

B. Partea II. Proprietari și acte

Inscrieri privitoare la dreptul de proprietate și alte drepturi reale		Referințe
0 / 17/12/2022		
Act Administrativ nr. TDP:2544-60679, din 18/02/1997 emis de COMISIA JUDETEANA DE FOND FUNCJAR (CERTIF. DE DECES:DR063095/09.01.2002.);		
B1	Intabulare, drept de PROPRIETATE, dobandit prin Reconstituire, cota actuala 1/1, cota initiala 1/1 1) VASILE ION DEFUNCT:Da	A1
Act Normativ nr. LEGEA 7-ART.12 ALIN.14, din 13/03/1996 emis de PARLAMENTUL ROMANIEI;		
B2	Intabulare, drept de PROPRIETATE, dobandit prin Lege, cota actuala 1/1, cota initiala 1/1 1) VASILE ION DEFUNCT:Da	A1.1

C. Partea III. SARCINI .

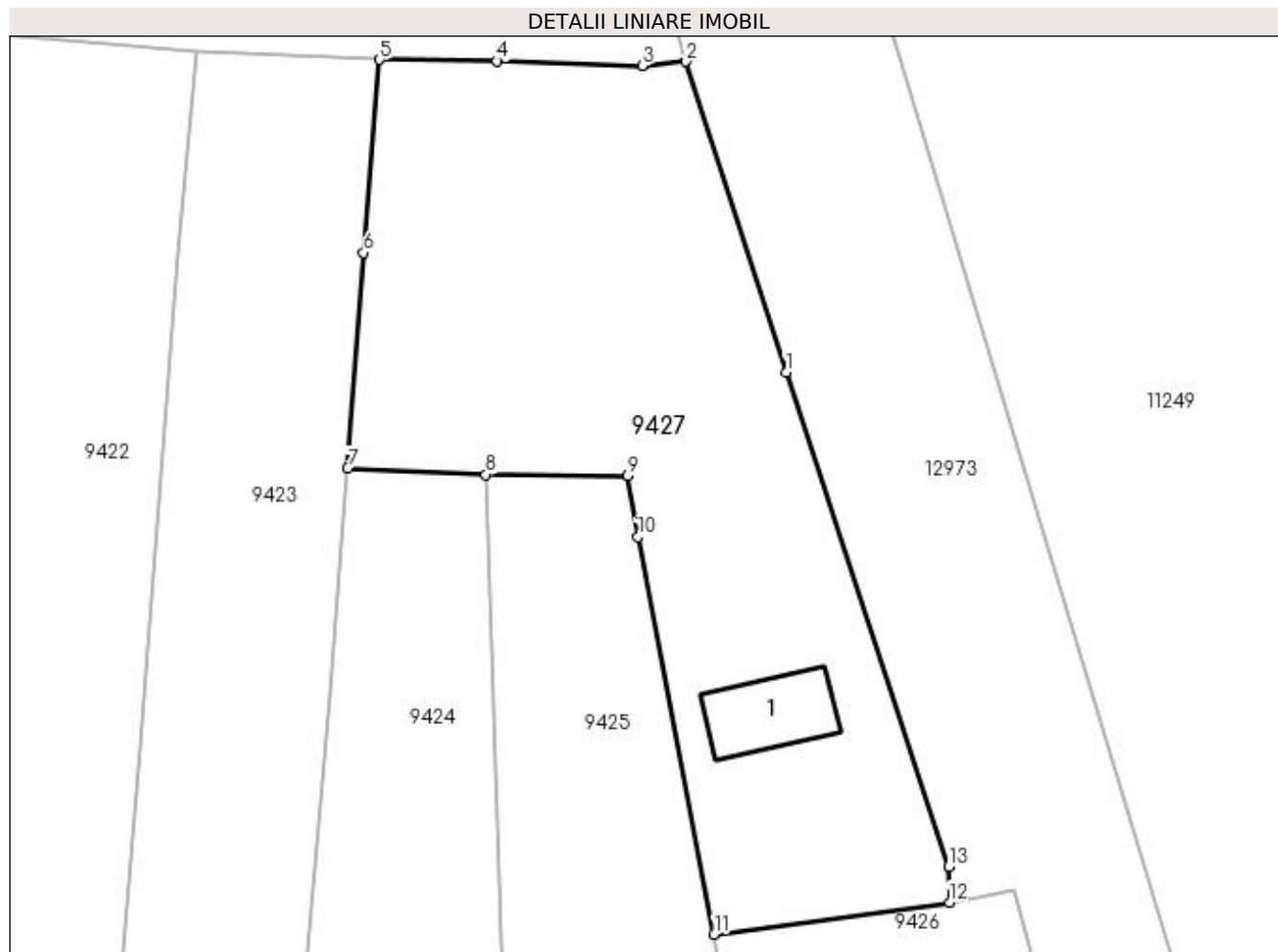
Inscrieri privind dezmembramentele dreptului de proprietate, drepturi reale de garanție și sarcini	Referințe
NU SUNT	

Anexa Nr. 1 La Partea I

Teren

Nr cadastral	Suprafața (mp)*	Observații / Referințe
	Din acte: 800 Masurata: 976	

* Suprafața este determinată în planul de proiecție Stereo 70.



Date referitoare la teren

Crt	Categorie folosință	Intravilan	Suprafața (mp)	Tarla	Parcelă	Nr. topo	Observații / Referințe
1	curți constructii	DA	384	103	35	-	
2	arabil	DA	592	103	35	-	

Date referitoare la construcții

Crt	Număr	Destinație construcție	Supraf. (mp)	Situație juridică	Observații / Referințe
A1.1		construcții de locuințe	33	Cu acte	Nr. niveluri:1; S. construita la sol:33 mp; S. construita desfasurata:33 mp;

Lungime Segmente

1) Valorile lungimilor segmentelor sunt obținute din proiecție în plan.

Punct început	X / Y	Punct sfârșit	X / Y	Lungime segment (** (m)
1	347.955,249 285.980,239	2	347.949,118 285.999,306	20.028
2	347.949,118 285.999,306	3	347.946,425 285.999,051	2.705
3	347.946,425 285.999,051	4	347.937,507 285.999,327	8.922

Punct început	X / Y	Punct sfârșit	X / Y	Lungime segment (** (m)
4	347.937,507 285.999,327	5	347.930,312 285.999,412	7.196
5	347.930,312 285.999,412	6	347.929,337 285.987,577	11.875
6	347.929,337 285.987,577	7	347.928,362 285.974,358	13.255
7	347.928,362 285.974,358	8	347.936,824 285.973,964	8.471
8	347.936,824 285.973,964	9	347.945,542 285.973,909	8.718
9	347.945,542 285.973,909	10	347.946,152 285.970,159	3.799
10	347.946,152 285.970,159	11	347.950,841 285.945,768	24.838
11	347.950,841 285.945,768	12	347.965,268 285.947,729	14.56
12	347.965,268 285.947,729	13	347.965,222 285.949,928	2.199
13	347.965,222 285.949,928	1	347.955,249 285.980,239	31.91

** Lungimile segmentelor sunt determinate în planul de proiecție Stereo 70 și sunt rotunjite la 1 milimetru.

*** Distanța dintre puncte este formată din segmente cumulate ce sunt mai mici decât valoarea 1 milimetru.

**DATE DESPRE IMOBILUL NR. 9676**

Oficiul de Cadastru și Publicitate Imobiliară DOLJ
Biroul de Cadastru și Publicitate Imobiliară Craiova

A. Partea I. Descrierea imobilului

TEREN Intravilan

Adresa: Loc. Hunia, Calea Cetatii, Nr. 110, Jud. Dolj, T 105, P 26, 27

Nr. Crt	Nr cadastral Nr. topografic	Suprafața* (mp)	Observații / Referințe
A1		Din acte: 1.260 Masurata: 1.209	Sector cadastral:10 Teren neimprijmuit;

Construcții

Crt	Nr cadastral Nr. topografic	Adresa	Observații / Referințe
A1.1		Loc. Hunia, Calea Cetatii, Nr. 110, Jud. Dolj, T 105, P 26, 27	Nr. niveluri:1; S. construita la sol:84 mp; S. construita desfasurata:84 mp; construita din CRANTURI; acoperita cu TIGLA
A1.2		Loc. Hunia, Calea Cetatii, Nr. 110, Jud. Dolj, T 105, P 26, 27	Nr. niveluri:1; S. construita la sol:16 mp; S. construita desfasurata:16 mp; construita din CHIRPICI; acoperita cu TIGLA
A1.3		Loc. Hunia, Calea Cetatii, Nr. 110, Jud. Dolj, T 105, P 26, 27	Nr. niveluri:1; S. construita la sol:41 mp; S. construita desfasurata:41 mp; construita din LEMN; acoperita cu TIGLA

B. Partea II. Proprietari și acte

Inscrieri privitoare la dreptul de proprietate și alte drepturi reale		Referințe
0 / 12/12/2022		
Act Notarial nr. CM:40, din 10/02/2016 emis de NP STOENESCU FLOREA;		
B1	Intabulare, drept de PROPRIETATE, dobandit prin Succesiune, cota actuala 1/1, cota initiala 1/1 1) RADU MELUZINA	A1, A1.1, A1.2, A1.3

C. Partea III. SARCINI .

Inscrieri privind dezmembramintele dreptului de proprietate, drepturi reale de garanție și sarcini	Referințe
NU SUNT	

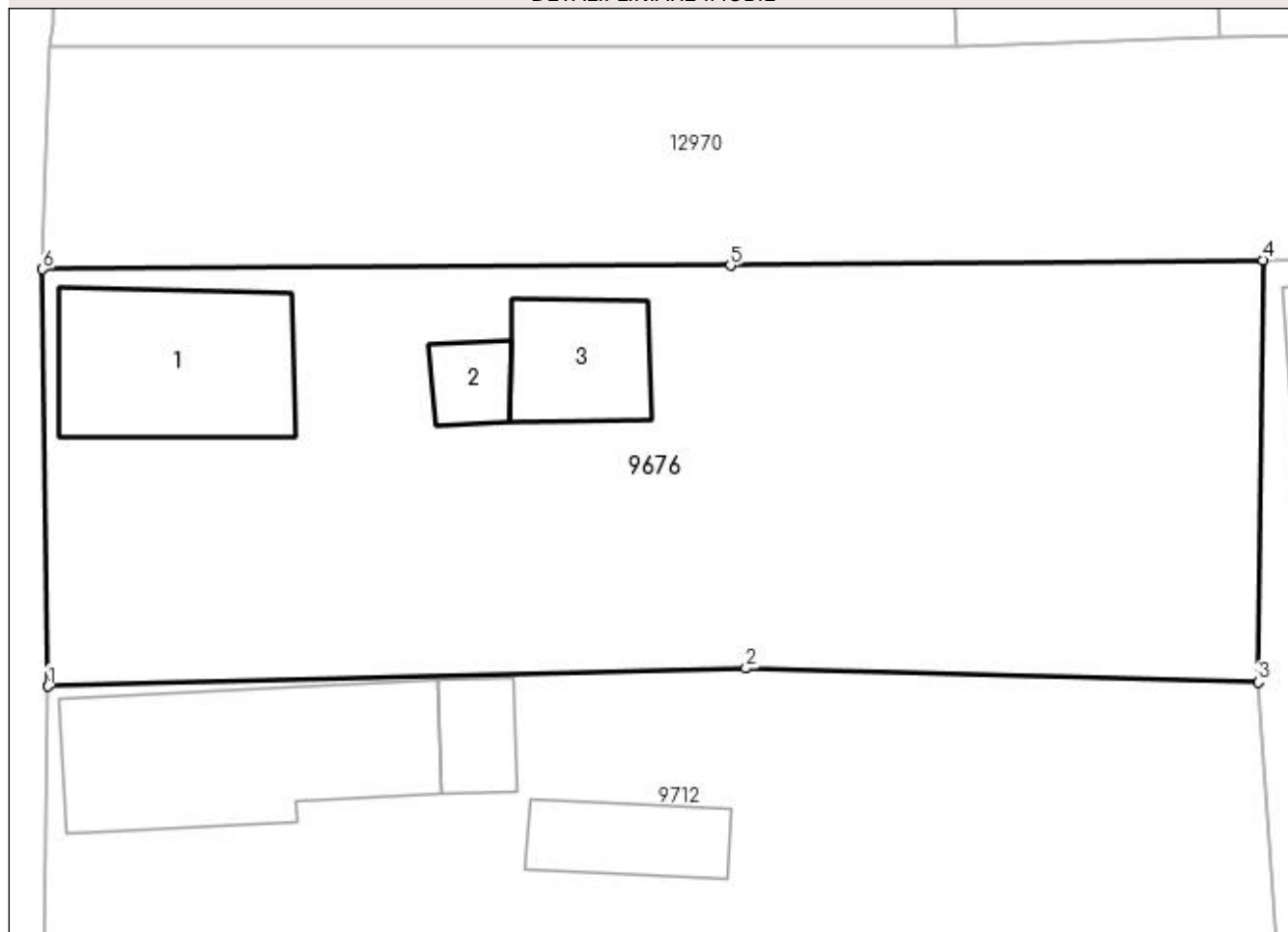
Anexa Nr. 1 La Partea I

Teren

Nr cadastral	Suprafața (mp)*	Observații / Referințe
	Din acte: 1.260 Masurata: 1.209	

* Suprafața este determinată în planul de proiecție Stereo 70.

DETALII LINIARE IMOBIL



Date referitoare la teren

Crt	Categorie folosință	Intra vilan	Suprafața (mp)	Tarla	Parcelă	Nr. topo	Observații / Referințe
1	curți construcții	DA	688	105	26	-	
2	vie	DA	521	105	27	-	

Date referitoare la construcții

Crt	Număr	Destinație construcție	Supraf. (mp)	Situație juridică	Observații / Referințe
A1.1		construcții de locuințe	84	Cu acte	Nr. niveluri:1; S. construită la sol:84 mp; S. construită desfasurata:84 mp; construită din CRANTURI; acoperita cu TIGLA
A1.2		construcții anexa	16	Cu acte	Nr. niveluri:1; S. construită la sol:16 mp; S. construită desfasurata:16 mp; construită din CHIRPICI; acoperita cu TIGLA
A1.3		construcții anexa	41	Cu acte	Nr. niveluri:1; S. construită la sol:41 mp; S. construită desfasurata:41 mp; construită din LEMN; acoperita cu TIGLA

Lungime Segmente

1) Valorile lungimilor segmentelor sunt obținute din proiecție în plan.

Punct început	X / Y	Punct sfârșit	X / Y	Lungime segment (** (m)

Punct început	X / Y	Punct sfârșit	X / Y	Lungime segment (** (m)
1	347.562,642 286.214,886	2	347.597,001 286.215,778	34.371
2	347.597,001 286.215,778	3	347.622,197 286.215,095	25.205
3	347.622,197 286.215,095	4	347.622,437 286.235,857	20.763
4	347.622,437 286.235,857	5	347.596,234 286.235,592	26.204
5	347.596,234 286.235,592	6	347.562,382 286.235,396	33.853
6	347.562,382 286.235,396	1	347.562,642 286.214,886	20.512

** Lungimile segmentelor sunt determinate în planul de proiecție Stereo 70 și sunt rotunjite la 1 milimetru.

*** Distanța dintre puncte este formată din segmente cumulate ce sunt mai mici decât valoarea 1 milimetru.

**DATE DESPRE IMOBILUL NR. 9677**

Oficiul de Cadastru și Publicitate Imobiliară DOLJ
Biroul de Cadastru și Publicitate Imobiliară Craiova

A. Partea I. Descrierea imobilului

TEREN Intravilan

Adresa: Loc. Hunia, Str Ion Luca Caragiale, Nr. 16, Jud. Dolj, T 105, P 28, 28/1

Nr. Crt	Nr cadastral Nr. topografic	Suprafața* (mp)	Observații / Referințe
A1		Din acte: 1.000 Masurata: 1.017	Sector cadastral:10 Teren imprejmuit;

Construcții

Crt	Nr cadastral Nr. topografic	Adresa	Observații / Referințe
A1.1		Loc. Hunia, Str Ion Luca Caragiale, Nr. 16, Jud. Dolj, T 105, P 28, 28/1	Nr. niveluri:1; S. construita la sol:57 mp; S. construita desfasurata:57 mp; construita din CRANTURI; acoperita cu TIGLA
A1.2		Loc. Hunia, Str Ion Luca Caragiale, Nr. 16, Jud. Dolj, T 105, P 28, 28/1	Nr. niveluri:1; S. construita la sol:62 mp; S. construita desfasurata:62 mp; construita din CHIRPICI; acoperita cu TIGLA
A1.3		Loc. Hunia, Str Ion Luca Caragiale, Nr. 16, Jud. Dolj, T 105, P 28, 28/1	Nr. niveluri:1; S. construita la sol:60 mp; S. construita desfasurata:60 mp; construita din LEMN; acoperita cu TIGLA
A1.4		Loc. Hunia, Str Ion Luca Caragiale, Nr. 16, Jud. Dolj, T 105, P 28, 28/1	Nr. niveluri:1; S. construita la sol:32 mp; S. construita desfasurata:32 mp;

B. Partea II. Proprietari și acte

Inscrieri privitoare la dreptul de proprietate și alte drepturi reale	Referințe
0 / 12/12/2022	
Act Notarial nr. ACT DE PARTAJ:819, din 03/04/2018 emis de NP STOENESCU FLOREA;	
B1	Intabulare, drept de PROPRIETATE, dobandit prin lesire Din Indiviziune, cota actuala 1/1, cota initiala 1/1 1) COLA TIBERIE
	A1, A1.1, A1.2, A1.3
Act Normativ nr. LEGEA 7-ART.12 ALIN.14, din 13/03/1996 emis de PARLAMENTUL ROMANIEI;	
B2	Intabulare, drept de PROPRIETATE, dobandit prin Lege, cota actuala 1/1, cota initiala 1/1 1) COLA TIBERIE
	A1.4

C. Partea III. SARCINI .

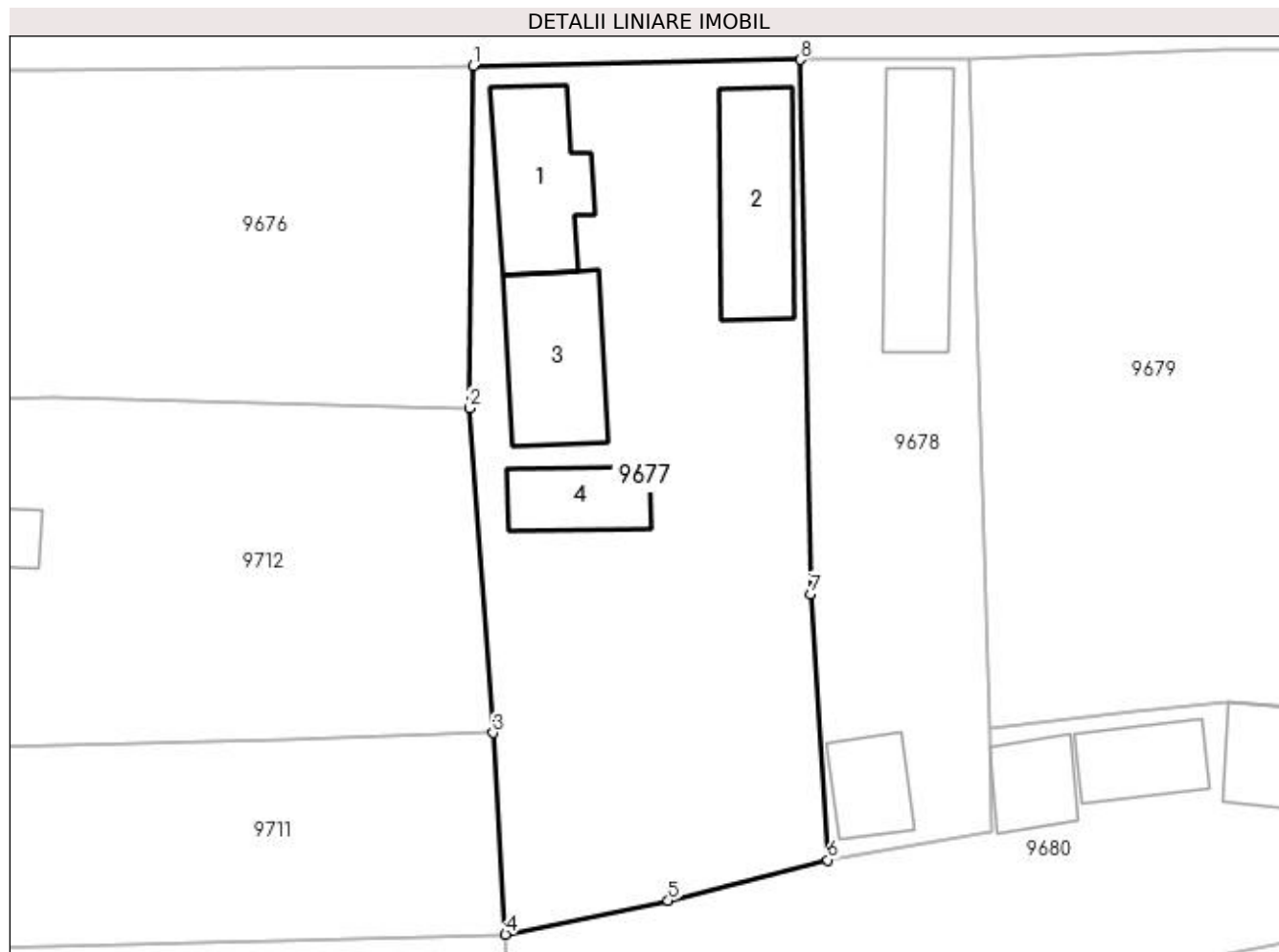
Inscrieri privind dezmembramintele dreptului de proprietate, drepturi reale de garanție și sarcini	Referințe
NU SUNT	

Anexa Nr. 1 La Partea I

Teren

Nr cadastral	Suprafața (mp)*	Observații / Referințe
	Din acte: 1.000 Masurata: 1.017	

* Suprafața este determinată în planul de proiecție Stereo 70.



Date referitoare la teren

Crt	Categorie folosință	Intra vilan	Suprafața (mp)	Tarla	Parcelă	Nr. topo	Observații / Referințe
1	curți construcții	DA	644	105	28	-	
2	vie	DA	373	105	28/1	-	

Date referitoare la construcții

Crt	Număr	Destinație construcție	Supraf. (mp)	Situație juridică	Observații / Referințe
A1.1		construcții de locuințe	57	Cu acte	Nr. niveluri:1; S. construită la sol:57 mp; S. construită desfășurată:57 mp; construită din CRANTURI; acoperită cu TIGLA
A1.2		construcții anexa	62	Cu acte	Nr. niveluri:1; S. construită la sol:62 mp; S. construită desfășurată:62 mp; construită din CHIRPICI; acoperită cu TIGLA
A1.3		construcții anexa	60	Cu acte	Nr. niveluri:1; S. construită la sol:60 mp; S. construită desfășurată:60 mp; construită din LEMN; acoperită cu TIGLA
A1.4		construcții anexa	32	Cu acte	Nr. niveluri:1; S. construită la sol:32 mp; S. construită desfășurată:32 mp;

Lungime Segmente

1) Valorile lungimilor segmentelor sunt obținute din proiecție în plan.

Punct început	X / Y	Punct sfârșit	X / Y	Lungime segment (** (m)
1	347.622,437 286.235,857	2	347.622,197 286.215,095	20.763
2	347.622,197 286.215,095	3	347.623,636 286.195,39	19.757
3	347.623,636 286.195,39	4	347.624,378 286.183,17	12.243
4	347.624,378 286.183,17	5	347.634,262 286.185,197	10.09
5	347.634,262 286.185,197	6	347.643,937 286.187,672	9.987
6	347.643,937 286.187,672	7	347.642,911 286.203,81	16.171
7	347.642,911 286.203,81	8	347.642,258 286.236,227	32.424
8	347.642,258 286.236,227	1	347.622,437 286.235,857	19.824

** Lungimile segmentelor sunt determinate în planul de proiecție Stereo 70 și sunt rotunjite la 1 milimetru.

*** Distanța dintre puncte este formată din segmente cumulate ce sunt mai mici decât valoarea 1 milimetru.

**DATE DESPRE IMOBILUL NR. 9678**

Oficiul de Cadastru și Publicitate Imobiliară DOLJ
Biroul de Cadastru și Publicitate Imobiliară Craiova

A. Partea I. Descrierea imobilului

TEREN Intravilan

Adresa: Loc. Hunia, Str Ion Luca Caragiale, Nr. 18, Jud. Dolj, T 105, P 29

Nr. Crt	Nr cadastral Nr. topografic	Suprafața* (mp)	Observații / Referințe
A1		Din acte: 400 Masurata: 495	Sector cadastral:10 Teren neimprejmut;

Construcții

Crt	Nr cadastral Nr. topografic	Adresa	Observații / Referințe
A1.1		Loc. Hunia, Str Ion Luca Caragiale, Nr. 18, Jud. Dolj, T 105, P 29	Nr. niveluri:1; S. construita la sol:70 mp; S. construita desfasurata:70 mp;
A1.2		Loc. Hunia, Str Ion Luca Caragiale, Nr. 18, Jud. Dolj, T 105, P 29	Nr. niveluri:1; S. construita la sol:27 mp; S. construita desfasurata:27 mp;

B. Partea II. Proprietari și acte

Inscrieri privitoare la dreptul de proprietate și alte drepturi reale		Referințe
0 / 12/12/2022		
Act Administrativ nr. TDP:2115-9685, din 08/01/1997 emis de COMISIA JUDETEANA DE FOND FUNCJAR;		
B1	Intabulare, drept de PROPRIETATE, dobandit prin Reconstituire, cota actuala 400/495, cota initiala 400/495 1) RADU PETRE, LIPSA CNP	A1
Act Normativ nr. LEGEA 7-ART.12 ALIN.14, din 13/03/1996 emis de PARLAMENTUL ROMANIEI;		
B2	Intabulare, drept de PROPRIETATE, dobandit prin Lege, cota actuala 1/1, cota initiala 1/1 1) RADU PETRE, LIPSA CNP	A1.1, A1.2
Act Administrativ nr. CERTIFICAT:1609, din 08/12/2022 emis de PRIMARIA MAGLAVIT;		
B3	Se noteaza posesia asupra cotei de 95/495 in favoarea posesorilor 1) RADU PETRE, LIPSA CNP	A1

C. Partea III. SARCINI .

Inscrieri privind dezmembramintele dreptului de proprietate, drepturi reale de garanție și sarcini	Referințe
NU SUNT	

Anexa Nr. 1 La Partea I

Teren

Nr cadastral	Suprafața (mp)*	Observații / Referințe
	Din acte: 400 Masurata: 495	

* Suprafața este determinată în planul de proiecție Stereo 70.



Date referitoare la teren

Crt	Categorie folosință	Intra vilan	Suprafața (mp)	Tarla	Parcelă	Nr. topo	Observații / Referințe
1	curți constructii	DA	495	105	29	-	

Date referitoare la construcții

Crt	Număr	Destinație construcție	Supraf. (mp)	Situație juridică	Observații / Referințe
A1.1		construcții de locuințe	70	Cu acte	Nr. niveluri:1; S. construita la sol:70 mp; S. construita desfasurata:70 mp;
A1.2		construcții anexa	27	Cu acte	Nr. niveluri:1; S. construita la sol:27 mp; S. construita desfasurata:27 mp;

Lungime Segmente

1) Valorile lungimilor segmentelor sunt obținute din proiecție în plan.

Punct început	X / Y	Punct sfârșit	X / Y	Lungime segment (** (m))
1	347.642,258 286.236,227	2	347.642,911 286.203,81	32.424
2	347.642,911 286.203,81	3	347.643,937 286.187,672	16.171

Punct început	X / Y	Punct sfârșit	X / Y	Lungime segment (** (m)
3	347.643,937 286.187,672	4	347.653,932 286.189,351	10.135
4	347.653,932 286.189,351	5	347.653,719 286.195,714	6.367
5	347.653,719 286.195,714	6	347.652,477 286.236,225	40.53
6	347.652,477 286.236,225	1	347.642,258 286.236,227	10.219

** Lungimile segmentelor sunt determinate în planul de proiecție Stereo 70 și sunt rotunjite la 1 milimetru.

*** Distanța dintre puncte este formată din segmente cumulate ce sunt mai mici decât valoarea 1 milimetru.

**DATE DESPRE IMOBILUL NR. 9679**

Oficiul de Cadastru și Publicitate Imobiliară DOLJ
Biroul de Cadastru și Publicitate Imobiliară Craiova

A. Partea I. Descrierea imobilului

TEREN Intravilan

Adresa: Loc. Hunia, Jud. Dolj, T 105, P 31, 30

Nr. Crt	Nr cadastral Nr. topografic	Suprafața* (mp)	Observații / Referințe
A1		Din acte: 900 Masurata: 901	Sector cadastral:10 Teren neimprejmuit;

B. Partea II. Proprietari și acte

Inscrieri privitoare la dreptul de proprietate și alte drepturi reale		Referințe
0 / 12/12/2022		
Hotarare Judecatoreasca nr. SC:1091, din 25/06/2007 emis de JUDECATORIA CALAFAT;		
B1	Intabulare, drept de PROPRIETATE, dobandit prin Hotarare Judecatoreasca, cota actuala 1/1, cota initiala 1/1 1) NEAGOE DRAGOS CRISTIAN	A1

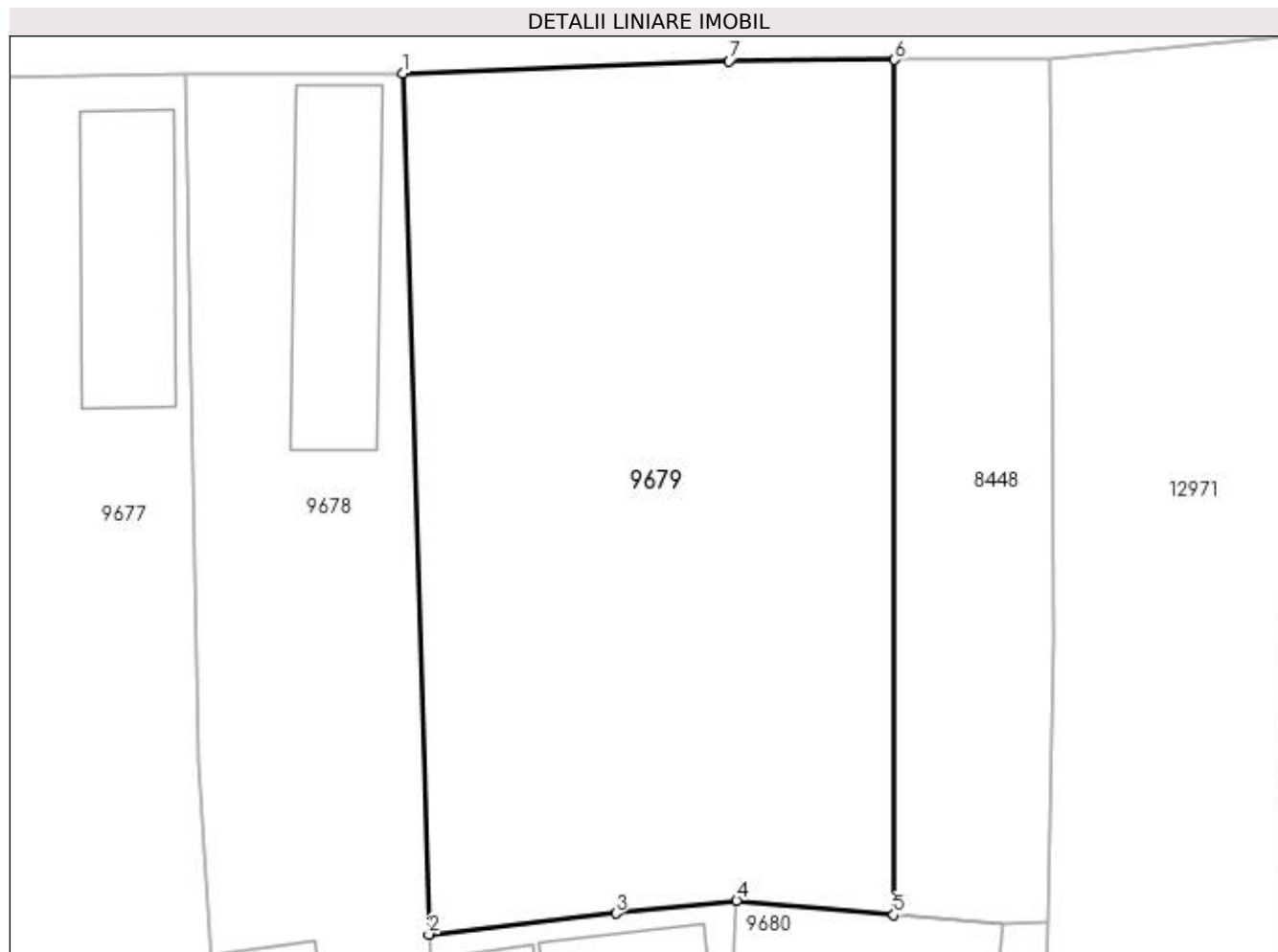
C. Partea III. SARCINI .

Inscrieri privind dezmembramintele dreptului de proprietate, drepturi reale de garanție și sarcini	Referințe
NU SUNT	

Anexa Nr. 1 La Partea I**Teren**

Nr cadastral	Suprafața (mp)*	Observații / Referințe
	Din acte: 900 Masurata: 901	

* Suprafața este determinată în planul de proiecție Stereo 70.

**Date referitoare la teren**

Crt	Categorie folosință	Intra vilan	Suprafața (mp)	Tarla	Parcelă	Nr. topo	Observații / Referințe
1	curți constructii	DA	506	105	31	-	
2	vie	DA	395	105	30	-	

Lungime Segmente

1) Valorile lungimilor segmentelor sunt obținute din proiecție în plan.

Punct început	X / Y	Punct sfârșit	X / Y	Lungime segment (** (m)
1	347.652,477 286.236,225	2	347.653,719 286.195,714	40.53
2	347.653,719 286.195,714	3	347.662,515 286.196,705	8.852
3	347.662,515 286.196,705	4	347.668,203 286.197,301	5.719
4	347.668,203 286.197,301	5	347.675,602 286.196,634	7.429

Punct început	X / Y	Punct sfârșit	X / Y	Lungime segment (** (m)
5	347.675,602 286.196,634	6	347.675,645 286.236,867	40.233
6	347.675,645 286.236,867	7	347.667,861 286.236,812	7.784
7	347.667,861 286.236,812	1	347.652,477 286.236,225	15.395

** Lungimile segmentelor sunt determinate în planul de proiecție Stereo 70 și sunt rotunjite la 1 milimetru.

*** Distanța dintre puncte este formată din segmente cumulate ce sunt mai mici decât valoarea 1 milimetru.

**DATE DESPRE IMOBILUL NR. 9680**

Oficiul de Cadastru și Publicitate Imobiliară DOLJ
Biroul de Cadastru și Publicitate Imobiliară Craiova

A. Partea I. Descrierea imobilului

TEREN Intravilan

Adresa: Loc. Hunia, Str Tudor Arghezi, Nr. 89, Jud. Dolj, T 105, P 32

Nr. Crt	Nr cadastral Nr. topografic	Suprafața* (mp)	Observații / Referințe
A1		Din acte: 700 Masurata: 675	Sector cadastral:10 Teren imprejmuit;

Construcții

Crt	Nr cadastral Nr. topografic	Adresa	Observații / Referințe
A1.1		Loc. Hunia, Str Tudor Arghezi, Nr. 89, Jud. Dolj, T 105, P 32	Nr. niveluri:1; S. construita la sol:77 mp; S. construita desfasurata:77 mp;
A1.2		Loc. Hunia, Str Tudor Arghezi, Nr. 89, Jud. Dolj, T 105, P 32	Nr. niveluri:1; S. construita la sol:33 mp; S. construita desfasurata:33 mp;
A1.3		Loc. Hunia, Str Tudor Arghezi, Nr. 89, Jud. Dolj, T 105, P 32	Nr. niveluri:1; S. construita la sol:26 mp; S. construita desfasurata:26 mp;

B. Partea II. Proprietari și acte

Inscrieri privitoare la dreptul de proprietate și alte drepturi reale		Referințe
0 / 12/12/2022		
Act Administrativ nr. TDP:3880, din 19/02/2003 emis de COMISIA JUDETEANA DE FOND FUNCJAR;		
B1	Intabulare, drept de PROPRIETATE, dobandit prin Reconstituire, cota actuala 1/1, cota initiala 1/1 1) TOMITA ION, LIPSA CNP	A1
Act Normativ nr. LEGEA 7-ART.12 ALIN.14, din 13/03/1996 emis de PARLAMENTUL ROMANIEI;		
B2	Intabulare, drept de PROPRIETATE, dobandit prin Lege, cota actuala 1/1, cota initiala 1/1 1) TOMITA ION, LIPSA CNP	A1.1, A1.2, A1.3

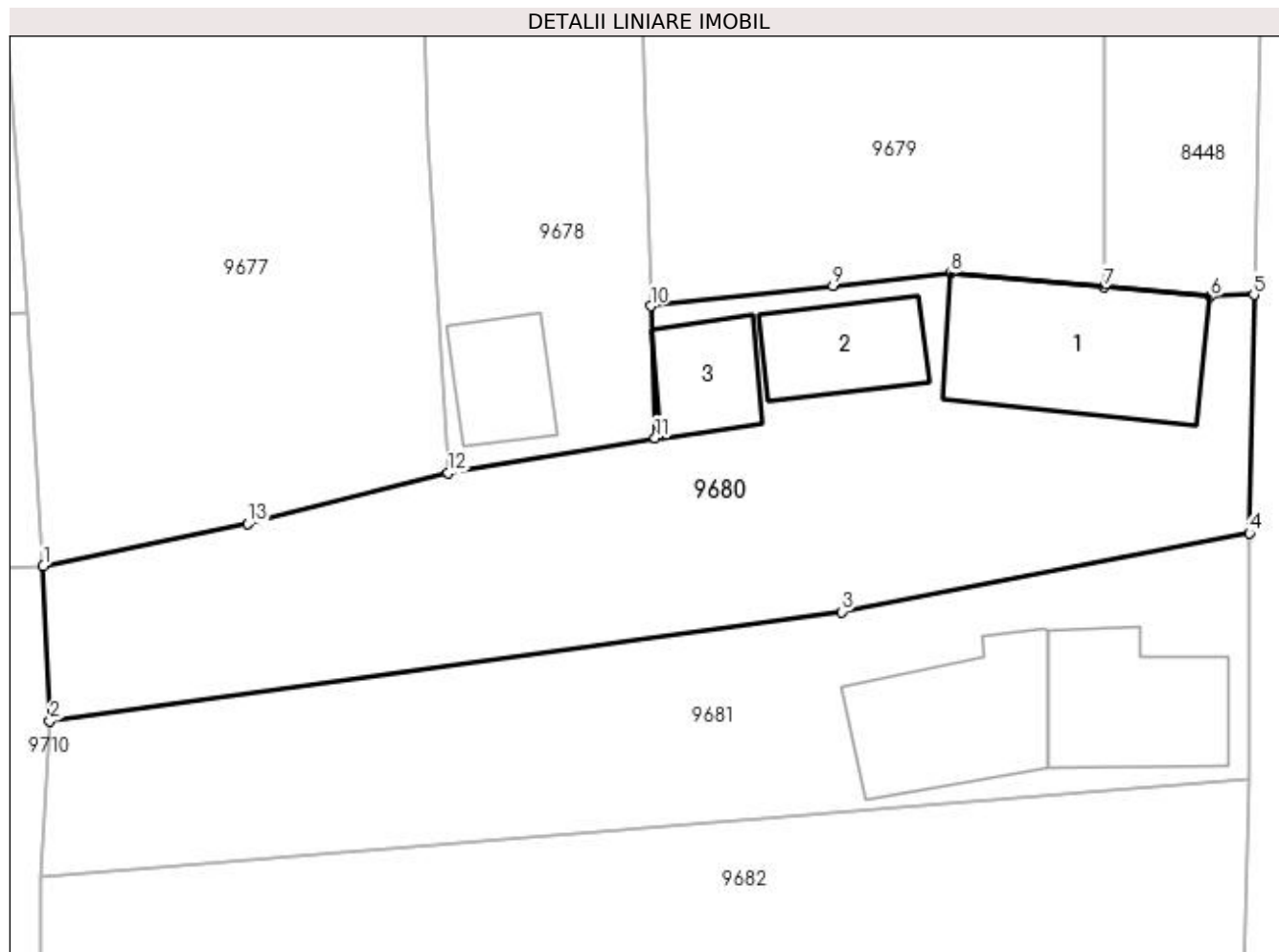
C. Partea III. SARCINI .

Inscrieri privind dezmembramintele dreptului de proprietate, drepturi reale de garanție și sarcini	Referințe
NU SUNT	

Anexa Nr. 1 La Partea I**Teren**

Nr cadastral	Suprafața (mp)*	Observații / Referințe
	Din acte: 700 Masurata: 675	

* Suprafața este determinată în planul de proiecție Stereo 70.

**Date referitoare la teren**

Crt	Categorie folosință	Intra vilan	Suprafața (mp)	Tarla	Parcelă	Nr. topo	Observații / Referințe
1	curți constructii	DA	675	105	32	-	

Date referitoare la construcții

Crt	Număr	Destinație construcție	Supraf. (mp)	Situație juridică	Observații / Referințe
A1.1		construcții de locuințe	77	Cu acte	Nr. niveluri:1; S. construita la sol:77 mp; S. construita desfasurata:77 mp;
A1.2		construcții anexa	33	Cu acte	Nr. niveluri:1; S. construita la sol:33 mp; S. construita desfasurata:33 mp;
A1.3		construcții anexa	26	Cu acte	Nr. niveluri:1; S. construita la sol:26 mp; S. construita desfasurata:26 mp;

Lungime Segmente

1) Valorile lungimilor segmentelor sunt obținute din proiecție în plan.

Punct început	X / Y	Punct sfârșit	X / Y	Lungime segment (** (m))
1	347.624,378 286.183,17	2	347.624,703 286.175,693	7.484
2	347.624,703 286.175,693	3	347.662,93 286.180,954	38.587

Punct început	X / Y	Punct sfârșit	X / Y	Lungime segment (** (m)
3	347.662,93 286.180,954	4	347.682,619 286.184,746	20.051
4	347.682,619 286.184,746	5	347.682,852 286.196,258	11.514
5	347.682,852 286.196,258	6	347.680,752 286.196,169	2.102
6	347.680,752 286.196,169	7	347.675,602 286.196,634	5.171
7	347.675,602 286.196,634	8	347.668,203 286.197,301	7.429
8	347.668,203 286.197,301	9	347.662,515 286.196,705	5.719
9	347.662,515 286.196,705	10	347.653,719 286.195,714	8.852
10	347.653,719 286.195,714	11	347.653,932 286.189,351	6.367
11	347.653,932 286.189,351	12	347.643,937 286.187,672	10.135
12	347.643,937 286.187,672	13	347.634,262 286.185,197	9.987
13	347.634,262 286.185,197	1	347.624,378 286.183,17	10.09

** Lungimile segmentelor sunt determinate în planul de proiecție Stereo 70 și sunt rotunjite la 1 milimetru.

*** Distanța dintre puncte este formată din segmente cumulate ce sunt mai mici decât valoarea 1 milimetru.

**DATE DESPRE IMOBILUL NR. 9681**

Oficiul de Cadastru și Publicitate Imobiliară DOLJ
Biroul de Cadastru și Publicitate Imobiliară Craiova

A. Partea I. Descrierea imobilului

TEREN Intravilan

Adresa: Loc. Hunia, Str Tudor Arghezi, Nr. 87, Jud. Dolj, T 105, P 33

Nr. Crt	Nr cadastral Nr. topografic	Suprafața* (mp)	Observații / Referințe
A1		Din acte: 720 Masurata: 542	Sector cadastral:10 Teren neimprejmuit;

Construcții

Crt	Nr cadastral Nr. topografic	Adresa	Observații / Referințe
A1.1		Loc. Hunia, Str Tudor Arghezi, Nr. 87, Jud. Dolj, T 105, P 33	Nr. niveluri:1; S. construita la sol:52 mp; S. construita desfasurata:52 mp;
A1.2		Loc. Hunia, Str Tudor Arghezi, Nr. 87, Jud. Dolj, T 105, P 33	Nr. niveluri:1; S. construita la sol:58 mp; S. construita desfasurata:58 mp;

B. Partea II. Proprietari și acte

Inscrieri privitoare la dreptul de proprietate și alte drepturi reale		Referințe
0 / 12/12/2022		
Act Administrativ nr. TDP:2394-19545, din 21/01/1997 emis de COMISIA JUDETEANA DE FOND FUNCJAR;		
B1	Intabulare, drept de PROPRIETATE, dobandit prin Reconstituire, cota actuala 1/1, cota initiala 1/1 1) TOMITA ELENA, LIPSA CNP	A1
Act Normativ nr. LEGEA 7-ART.12 ALIN.14, din 13/03/1996 emis de PARLAMENTUL ROMANIEI;		
B2	Intabulare, drept de PROPRIETATE, dobandit prin Lege, cota actuala 1/1, cota initiala 1/1 1) TOMITA ELENA, LIPSA CNP	A1.1, A1.2

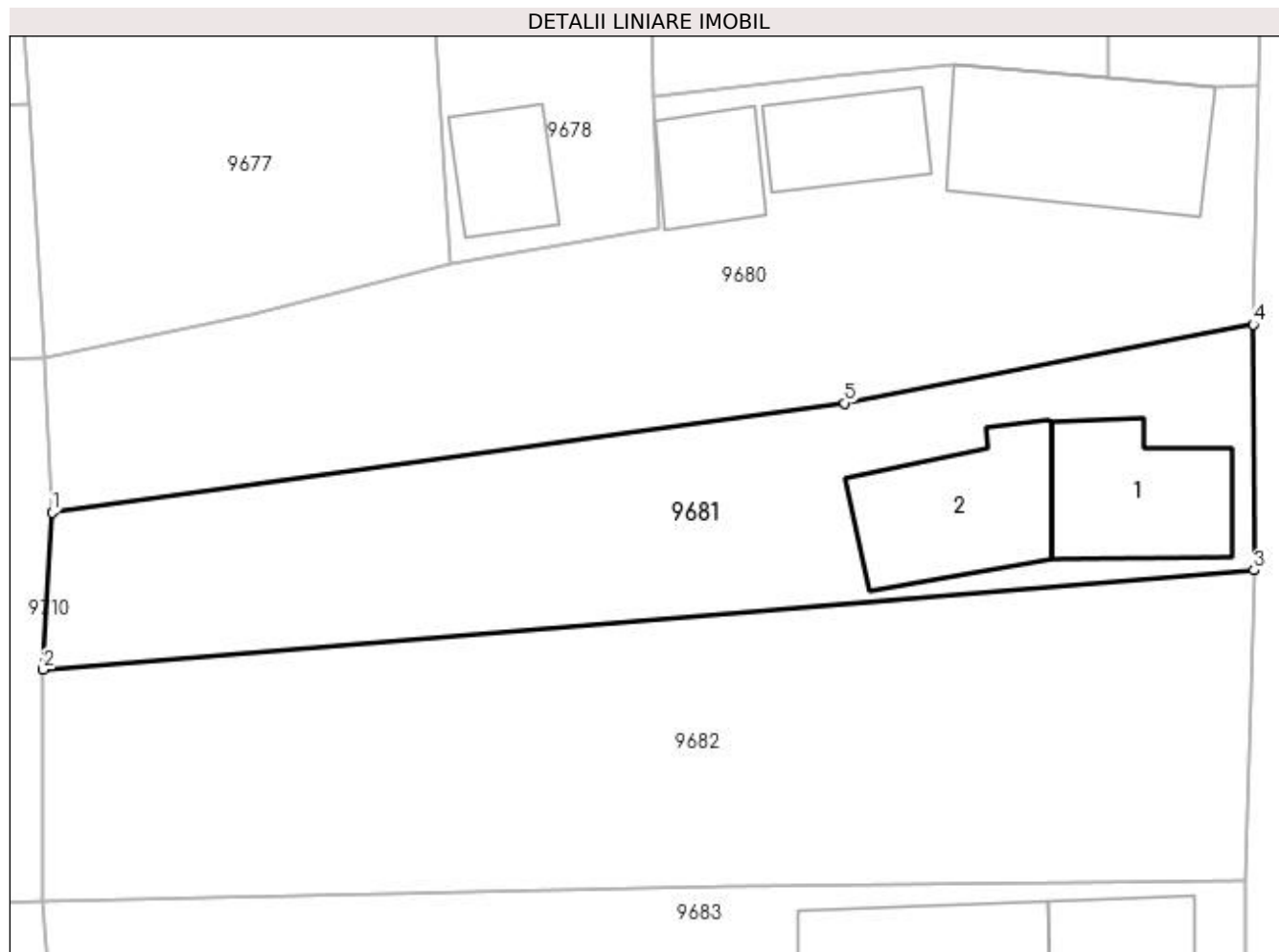
C. Partea III. SARCINI .

Inscrieri privind dezmembramintele dreptului de proprietate, drepturi reale de garanție și sarcini	Referințe
NU SUNT	

Anexa Nr. 1 La Partea I**Teren**

Nr cadastral	Suprafața (mp)*	Observații / Referințe
	Din acte: 720 Masurata: 542	

* Suprafața este determinată în planul de proiecție Stereo 70.

**Date referitoare la teren**

Crt	Categorie folosință	Intra vilan	Suprafața (mp)	Tarla	Parcelă	Nr. topo	Observații / Referințe
1	curți constructii	DA	542	105	33	-	

Date referitoare la construcții

Crt	Număr	Destinație construcție	Supraf. (mp)	Situație juridică	Observații / Referințe
A1.1		construcții de locuințe	52	Cu acte	Nr. niveluri:1; S. construita la sol:52 mp; S. construita desfasurata:52 mp;
A1.2		construcții anexa	58	Cu acte	Nr. niveluri:1; S. construita la sol:58 mp; S. construita desfasurata:58 mp;

Lungime Segmente

1) Valorile lungimilor segmentelor sunt obținute din proiecție în plan.

Punct început	X / Y	Punct sfârșit	X / Y	Lungime segment (** (m))
1	347.624,703 286.175,693	2	347.624,283 286.168,118	7.587
2	347.624,283 286.168,118	3	347.682,656 286.172,908	58.569

Punct început	X / Y	Punct sfârșit	X / Y	Lungime segment (** (m)
3	347.682,656 286.172,908	4	347.682,619 286.184,746	11.838
4	347.682,619 286.184,746	5	347.662,93 286.180,954	20.051
5	347.662,93 286.180,954	1	347.624,703 286.175,693	38.587

** Lungimile segmentelor sunt determinate în planul de proiecție Stereo 70 și sunt rotunjite la 1 milimetru.

*** Distanța dintre puncte este formată din segmente cumulate ce sunt mai mici decât valoarea 1 milimetru.

**DATE DESPRE IMOBILUL NR. 9682**

Oficiul de Cadastru și Publicitate Imobiliară DOLJ
Biroul de Cadastru și Publicitate Imobiliară Craiova

A. Partea I. Descrierea imobilului

TEREN Intravilan

Adresa: Loc. Hunia, Str Tudor Arghezi, Nr. 85, Jud. Dolj, T 105, P 34

Nr. Crt	Nr cadastral Nr. topografic	Suprafața* (mp)	Observații / Referințe
A1		Din acte: 900 Masurata: 757	Sector cadastral:10 Teren neimprejmuit;

B. Partea II. Proprietari și acte

Inscrieri privitoare la dreptul de proprietate și alte drepturi reale		Referințe
0 / 12/12/2022		
Act Administrativ nr. TDP:2730-59334, din 26/08/1998 emis de COMISIA JUDETEANA DE FOND FUNCJAR;		
B1	Intabulare, drept de PROPRIETATE, dobandit prin Reconstituire, cota actuala 1/1, cota initiala 1/1 1) MIREA ION, LIPSA CNP	A1

C. Partea III. SARCINI .

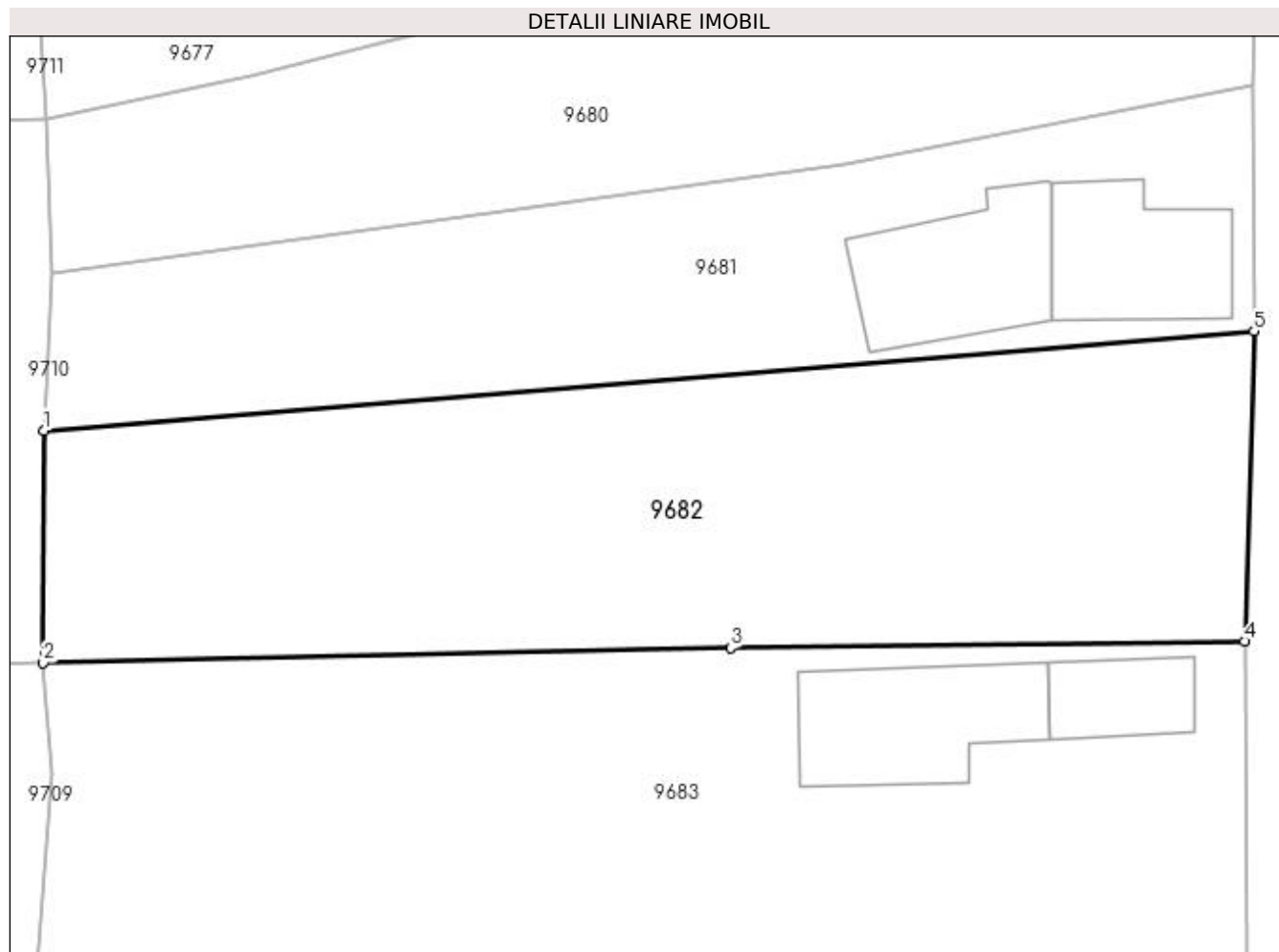
Inscrieri privind dezmembramintele dreptului de proprietate, drepturi reale de garanție și sarcini	Referințe
NU SUNT	

Anexa Nr. 1 La Partea I

Teren

Nr cadastral	Suprafața (mp)*	Observații / Referințe
	Din acte: 900 Masurata: 757	

* Suprafața este determinată în planul de proiecție Stereo 70.



Date referitoare la teren

Crt	Categorie folosință	Intra vilan	Suprafața (mp)	Tarla	Parcelă	Nr. topo	Observații / Referințe
1	arabil	DA	757	105	34	-	

Lungime Segmente

1) Valorile lungimilor segmentelor sunt obținute din proiecție în plan.

Punct început	X / Y	Punct sfârșit	X / Y	Lungime segment (** (m)
1	347.624,283 286.168,118	2	347.624,248 286.156,908	11.21
2	347.624,248 286.156,908	3	347.657,417 286.157,635	33.177
3	347.657,417 286.157,635	4	347.682,209 286.157,947	24.794
4	347.682,209 286.157,947	5	347.682,656 286.172,908	14.968
5	347.682,656 286.172,908	1	347.624,283 286.168,118	58.569

**** Lungimile segmentelor sunt determinate în planul de proiecție Stereo 70 și sunt rotunjite la 1 milimetru.**

***** Distanța dintre puncte este formată din segmente cumulate ce sunt mai mici decât valoarea 1 milimetru.**

**DATE DESPRE IMOBILUL NR. 9683**

Oficiul de Cadastru și Publicitate Imobiliară DOLJ
Biroul de Cadastru și Publicitate Imobiliară Craiova

A. Partea I. Descrierea imobilului

TEREN Intravilan

Adresa: Loc. Hunia, Str Tudor Arghezi, Nr. 83, Jud. Dolj, T 105, P 35

Nr. Crt	Nr cadastral Nr. topografic	Suprafața* (mp)	Observații / Referințe
A1		Din acte: 1.000 Masurata: 1.358	Sector cadastral:10 Teren imprejmuit;

Construcții

Crt	Nr cadastral Nr. topografic	Adresa	Observații / Referințe
A1.1		Loc. Hunia, Str Tudor Arghezi, Nr. 83, Jud. Dolj, T 105, P 35	Nr. niveluri:1; S. construita la sol:26 mp; S. construita desfasurata:26 mp;
A1.2		Loc. Hunia, Str Tudor Arghezi, Nr. 83, Jud. Dolj, T 105, P 35	Nr. niveluri:1; S. construita la sol:60 mp; S. construita desfasurata:60 mp;
A1.3		Loc. Hunia, Str Tudor Arghezi, Nr. 83, Jud. Dolj, T 105, P 35	Nr. niveluri:1; S. construita la sol:40 mp; S. construita desfasurata:40 mp;

B. Partea II. Proprietari și acte

Inscrieri privitoare la dreptul de proprietate și alte drepturi reale	Referințe	
0 / 17/12/2022		
Act Administrativ nr. TDP:3882, din 07/03/2003 emis de COMISIA JUDETEANA DE FOND FUNCAR (CERTIF. DE DECES:DS966680/16.05.2009;);		
B1	Intabulare, drept de PROPRIETATE, dobandit prin Reconstituire, cota actuala 1/1, cota initiala 1/1 1) BETIU ION DEFUNCT:Da	A1
Act Normativ nr. LEGEA 7-ART.12 ALIN.14, din 13/03/1996 emis de PARLAMENTUL ROMANIEI;		
B2	Intabulare, drept de PROPRIETATE, dobandit prin Lege, cota actuala 1/1, cota initiala 1/1 1) BETIU ION DEFUNCT:Da	A1.1, A1.2, A1.3

C. Partea III. SARCINI .

Inscrieri privind dezmembramintele dreptului de proprietate, drepturi reale de garanție și sarcini	Referințe
NU SUNT	

Anexa Nr. 1 La Partea I

Teren

Nr cadastral	Suprafața (mp)*	Observații / Referințe
	Din acte: 1.000 Masurata: 1.358	

* Suprafața este determinată în planul de proiecție Stereo 70.

DETALII LINIARE IMOBIL



Date referitoare la teren

Crt	Categorie folosință	Intra vilan	Suprafața (mp)	Tarla	Parcelă	Nr. topo	Observații / Referințe
1	curți constructii	DA	829	105	35	-	
2	vie	DA	529	105	35	-	

Date referitoare la construcții

Crt	Număr	Destinație construcție	Supraf. (mp)	Situație juridică	Observații / Referințe
A1.1		construcții de locuințe	26	Cu acte	Nr. niveluri:1; S. construita la sol:26 mp; S. construita desfasurata:26 mp;
A1.2		construcții anexa	60	Cu acte	Nr. niveluri:1; S. construita la sol:60 mp; S. construita desfasurata:60 mp;
A1.3		construcții anexa	40	Cu acte	Nr. niveluri:1; S. construita la sol:40 mp; S. construita desfasurata:40 mp;

Lungime Segmente

1) Valorile lungimilor segmentelor sunt obținute din proiecție în plan.

Punct început	X / Y	Punct sfârșit	X / Y	Lungime segment (** (m)
1	347.624,248 286.156,908	2	347.624,685 286.151,579	5.347

Punct început	X / Y	Punct sfârșit	X / Y	Lungime segment (** (m)
2	347.624,685 286.151,579	3	347.623,622 286.137,393	14.226
3	347.623,622 286.137,393	4	347.623,873 286.132,856	4.544
4	347.623,873 286.132,856	5	347.664,397 286.134,581	40.561
5	347.664,397 286.134,581	6	347.682,416 286.135,607	18.048
6	347.682,416 286.135,607	7	347.682,209 286.157,947	22.341
7	347.682,209 286.157,947	8	347.657,417 286.157,635	24.794
8	347.657,417 286.157,635	1	347.624,248 286.156,908	33.177

** Lungimile segmentelor sunt determinate în planul de proiecție Stereo 70 și sunt rotunjite la 1 milimetru.

*** Distanța dintre puncte este formată din segmente cumulate ce sunt mai mici decât valoarea 1 milimetru.

**DATE DESPRE IMOBILUL NR. 9684**

Oficiul de Cadastru și Publicitate Imobiliară DOLJ
Biroul de Cadastru și Publicitate Imobiliară Craiova

A. Partea I. Descrierea imobilului

TEREN Intravilan

Adresa: Loc. Hunia, Str Tudor Arghezi, Nr. 81, Jud. Dolj, T 101, P 37, 37/1

Nr. Crt	Nr cadastral Nr. topografic	Suprafața* (mp)	Observații / Referințe
A1		Din acte: 900 Masurata: 944	Sector cadastral:10 Teren imprejmuit;

Construcții

Crt	Nr cadastral Nr. topografic	Adresa	Observații / Referințe
A1.1		Loc. Hunia, Str Tudor Arghezi, Nr. 81, Jud. Dolj, T 101, P 37, 37/1	Nr. niveluri:1; S. construita la sol:46 mp; S. construita desfasurata:46 mp;

B. Partea II. Proprietari și acte

Inscrieri privitoare la dreptul de proprietate și alte drepturi reale		Referințe
0 / 17/12/2022		
Act Administrativ nr. TDP:2352-19545, din 20/01/1997 emis de COMISIA JUDETEANA DE FOND FUNCJAR (CERTIF. DE DECES:DA242606/09.04.1995;);		
B1	Intabulare, drept de PROPRIETATE, dobandit prin Reconstituire, cota actuala 1/1, cota initiala 1/1 1) CARPINEANU TINCA , LIPSA CNP DEFUNCT:Da	A1
Act Normativ nr. LEGEA 7-ART.12 ALIN.14, din 13/03/1996 emis de PARLAMENTUL ROMANIEI;		
B2	Intabulare, drept de PROPRIETATE, dobandit prin Lege, cota actuala 1/1, cota initiala 1/1 1) CARPINEANU TINCA , LIPSA CNP DEFUNCT:Da	A1.1

C. Partea III. SARCINI .

Inscrieri privind dezmembramentele dreptului de proprietate, drepturi reale de garanție și sarcini	Referințe
NU SUNT	

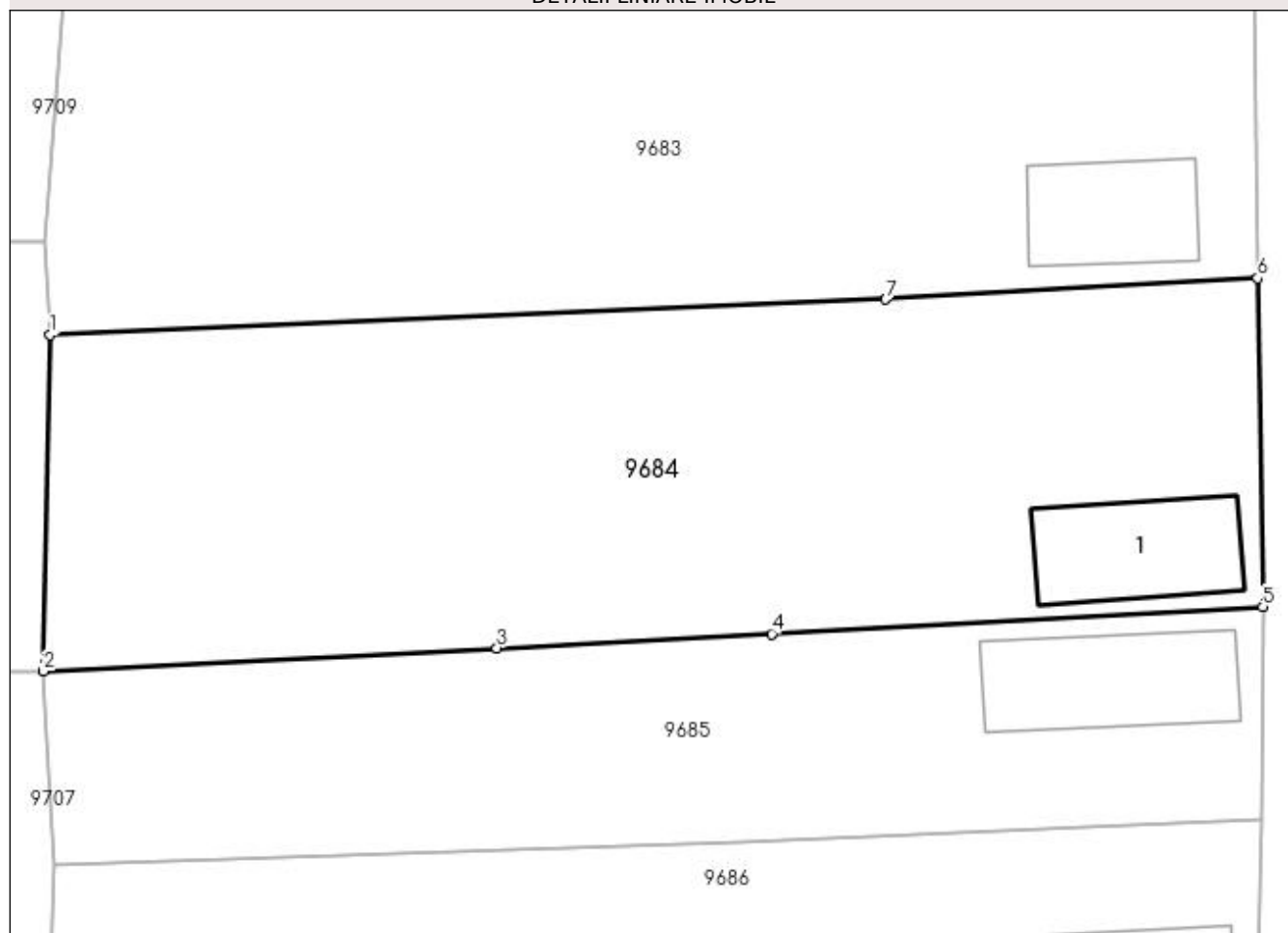
Anexa Nr. 1 La Partea I

Teren

Nr cadastral	Suprafața (mp)*	Observații / Referințe
	Din acte: 900 Masurata: 944	

* Suprafața este determinată în planul de proiecție Stereo 70.

DETALII LINIARE IMOBIL



Date referitoare la teren

Crt	Categorie folosință	Intra vilan	Suprafața (mp)	Tarla	Parcelă	Nr. topo	Observații / Referințe
1	curți constructii	DA	282	101	37	-	
2	vie	DA	662	101	37/1	-	

Date referitoare la construcții

Crt	Număr	Destinație construcție	Supraf. (mp)	Situație juridică	Observații / Referințe
A1.1		construcții de locuințe	46	Cu acte	Nr. niveluri:1; S. construita la sol:46 mp; S. construita desfasurata:46 mp;

Lungime Segmente

1) Valorile lungimilor segmentelor sunt obținute din proiecție în plan.

Punct început	X / Y	Punct sfârșit	X / Y	Lungime segment (** (m)
1	347.623,873 286.132,856	2	347.623,556 286.116,553	16.306
2	347.623,556 286.116,553	3	347.645,534 286.117,681	22.007
3	347.645,534 286.117,681	4	347.658,853 286.118,363	13.336

Punct început	X / Y	Punct sfârșit	X / Y	Lungime segment (** (m)
4	347.658,853 286.118,363	5	347.682,671 286.119,675	23.854
5	347.682,671 286.119,675	6	347.682,416 286.135,607	15.934
6	347.682,416 286.135,607	7	347.664,397 286.134,581	18.048
7	347.664,397 286.134,581	1	347.623,873 286.132,856	40.561

** Lungimile segmentelor sunt determinate în planul de proiecție Stereo 70 și sunt rotunjite la 1 milimetru.

*** Distanța dintre puncte este formată din segmente cumulate ce sunt mai mici decât valoarea 1 milimetru.

**DATE DESPRE IMOBILUL NR. 9685**

Oficiul de Cadastru și Publicitate Imobiliară DOLJ
Biroul de Cadastru și Publicitate Imobiliară Craiova

A. Partea I. Descrierea imobilului

TEREN Intravilan

Adresa: Loc. Hunia, Str Tudor Arghezi, Nr. 79, Jud. Dolj, T 105, P 38

Nr. Crt	Nr cadastral Nr. topografic	Suprafața* (mp)	Observații / Referințe
A1		581	Sector cadastral:10 Teren neimpregmuit;

Construcții

Crt	Nr cadastral Nr. topografic	Adresa	Observații / Referințe
A1.1		Loc. Hunia, Str Tudor Arghezi, Nr. 79, Jud. Dolj, T 105, P 38	Nr. niveluri:1; S. construita la sol:55 mp; S. construita desfasurata:55 mp;

B. Partea II. Proprietari și acte

Inscrieri privitoare la dreptul de proprietate și alte drepturi reale	Referințe
0 / 17/12/2022	
Act Administrativ nr. CERTIFICAT:1313, din 21/11/2022 emis de PRIMARIA MAGLAVIT;	
B1	Inscrierea posesiei, drept de PROPRIETATE, dobandit prin Lege, cota actuala 1/1, cota initiala 1/1 1) POPA MARIN
Act Normativ nr. LEGEA 7-ART.12 ALIN.14, din 13/03/1996 emis de PARLAMENTUL ROMANIEI;	
B2	Intabulare, drept de PROPRIETATE, dobandit prin Lege, cota actuala 1/1, cota initiala 1/1 1) POPA MARIN

C. Partea III. SARCINI .

Inscrieri privind dezmembramintele dreptului de proprietate, drepturi reale de garanție și sarcini	Referințe
NU SUNT	

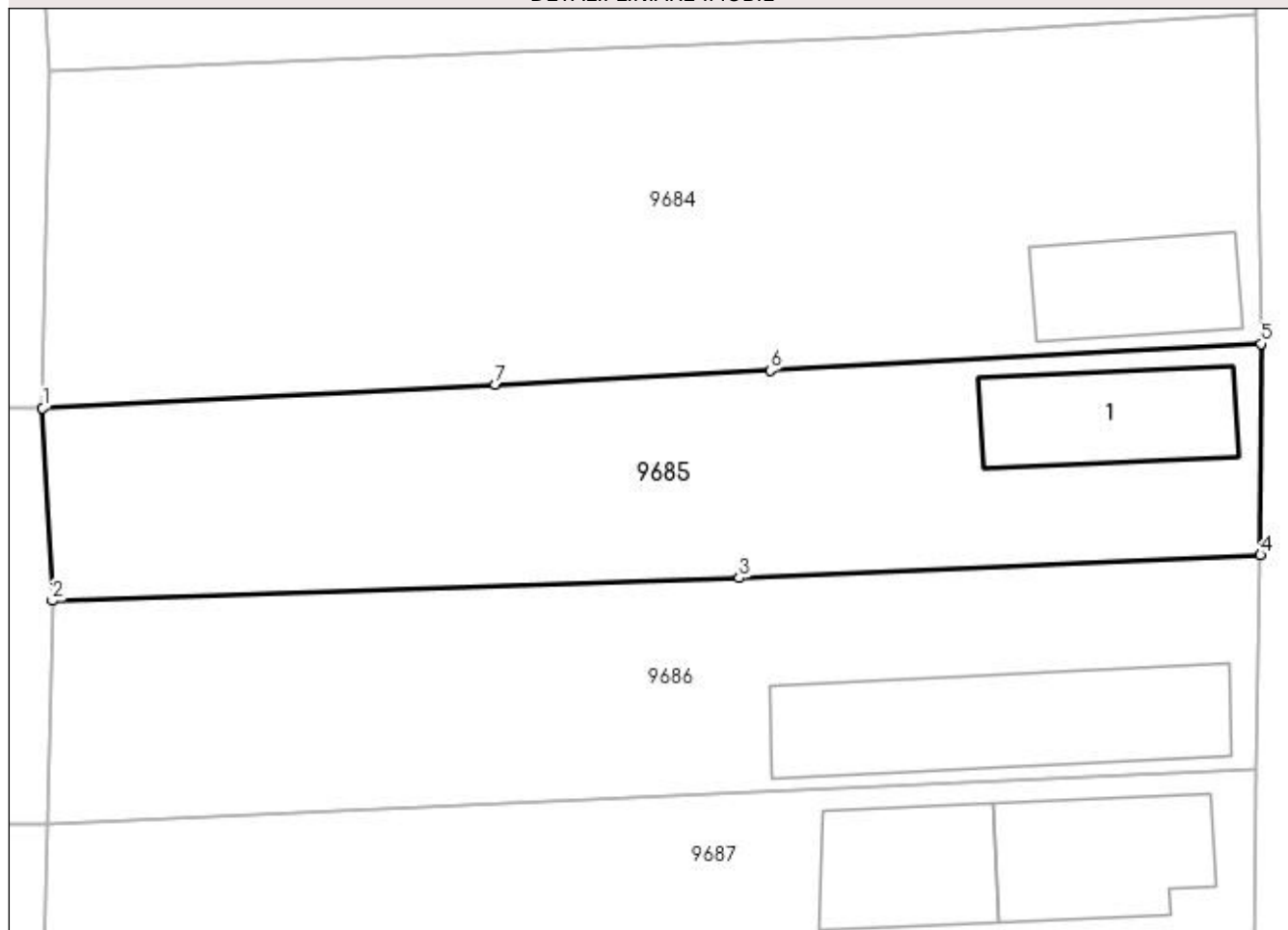
Anexa Nr. 1 La Partea I

Teren

Nr cadastral	Suprafața (mp)*	Observații / Referințe
	581	

* Suprafața este determinată în planul de proiecție Stereo 70.

DETALII LINIARE IMOBIL



Date referitoare la teren

Crt	Categorie folosință	Intra vilan	Suprafața (mp)	Tarla	Parcelă	Nr. topo	Observații / Referințe
1	curți constructii	DA	581	105	38	-	

Date referitoare la construcții

Crt	Număr	Destinație construcție	Supraf. (mp)	Situație juridică	Observații / Referințe
A1.1		construcții de locuințe	55	Cu acte	Nr. niveluri:1; S. construita la sol:55 mp; S. construita desfasurata:55 mp;

Lungime Segmente

1) Valorile lungimilor segmentelor sunt obținute din proiecție în plan.

Punct început	X / Y	Punct sfârșit	X / Y	Lungime segment (** (m)
1	347.623,556 286.116,553	2	347.624,027 286.107,199	9.366
2	347.624,027 286.107,199	3	347.657,371 286.108,302	33.362
3	347.657,371 286.108,302	4	347.682,65 286.109,418	25.304
4	347.682,65 286.109,418	5	347.682,671 286.119,675	10.257

Punct început	X / Y	Punct sfârșit	X / Y	Lungime segment (** (m)
5	347.682,671 286.119,675	6	347.658,853 286.118,363	23.854
6	347.658,853 286.118,363	7	347.645,534 286.117,681	13.336
7	347.645,534 286.117,681	1	347.623,556 286.116,553	22.007

** Lungimile segmentelor sunt determinate în planul de proiecție Stereo 70 și sunt rotunjite la 1 milimetru.

*** Distanța dintre puncte este formată din segmente cumulate ce sunt mai mici decât valoarea 1 milimetru.

**DATE DESPRE IMOBILUL NR. 9686**

Oficiul de Cadastru și Publicitate Imobiliară DOLJ
Biroul de Cadastru și Publicitate Imobiliară Craiova

A. Partea I. Descrierea imobilului

TEREN Intravilan

Adresa: Loc. Hunia, Str Tudor Arghezi, Nr. 77, Jud. Dolj, T 105, P 39

Nr. Crt	Nr cadastral Nr. topografic	Suprafața* (mp)	Observații / Referințe
A1		617	Sector cadastral:10 Teren neimprijmit;

Construcții

Crt	Nr cadastral Nr. topografic	Adresa	Observații / Referințe
A1.1		Loc. Hunia, Str Tudor Arghezi, Nr. 77, Jud. Dolj, T 105, P 39	Nr. niveluri:1; S. construita la sol:101 mp; S. construita desfasurata:101 mp;

B. Partea II. Proprietari și acte

Inscrieri privitoare la dreptul de proprietate și alte drepturi reale	Referințe	
0 / 17/12/2022		
Act Administrativ nr. CERTIFICAT:1333, din 23/11/2022 emis de PRIMARIA MAGLAVIT;		
B1	Inscrierea posesiei, drept de PROPRIETATE, dobandit prin Lege, cota actuala 1/1, cota initiala 1/1 1) SALIU TILICA	A1
Act Normativ nr. LEGEA 7-ART.12 ALIN.14, din 13/03/1996 emis de PARLAMENTUL ROMANIEI;		
B2	Intabulare, drept de PROPRIETATE, dobandit prin Lege, cota actuala 1/1, cota initiala 1/1 1) SALIU TILICA	A1.1

C. Partea III. SARCINI .

Inscrieri privind dezmembramintele dreptului de proprietate, drepturi reale de garanție și sarcini	Referințe
NU SUNT	

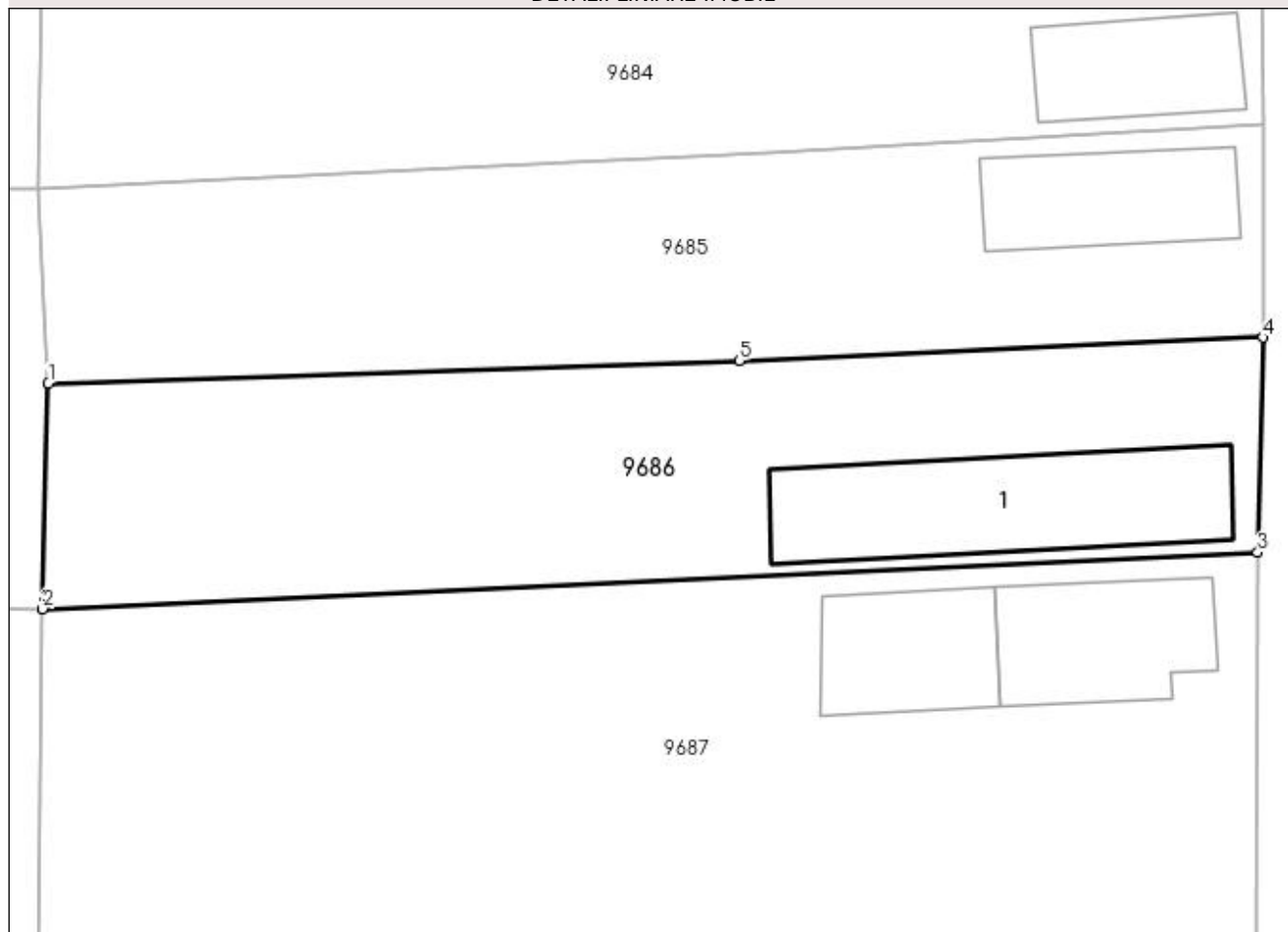
Anexa Nr. 1 La Partea I

Teren

Nr cadastral	Suprafața (mp)*	Observații / Referințe
	617	

* Suprafața este determinată în planul de proiecție Stereo 70.

DETALII LINIARE IMOBIL



Date referitoare la teren

Crt	Categorie folosință	Intra vilan	Suprafața (mp)	Tarla	Parcelă	Nr. topo	Observații / Referințe
1	curți constructii	DA	617	105	39	-	

Date referitoare la construcții

Crt	Număr	Destinație construcție	Supraf. (mp)	Situație juridică	Observații / Referințe
A1.1		construcții de locuințe	101	Cu acte	Nr. niveluri:1; S. construita la sol:101 mp; S. construita desfasurata:101 mp;

Lungime Segmente

1) Valorile lungimilor segmentelor sunt obținute din proiecție în plan.

Punct început	X / Y	Punct sfârșit	X / Y	Lungime segment (** (m)
1	347.624,027 286.107,199	2	347.623,753 286.096,336	10.866
2	347.623,753 286.096,336	3	347.682,398 286.099,057	58.708
3	347.682,398 286.099,057	4	347.682,65 286.109,418	10.364
4	347.682,65 286.109,418	5	347.657,371 286.108,302	25.304

Punct început	X / Y	Punct sfârșit	X / Y	Lungime segment (** (m)
5	347.657,371 286.108,302	1	347.624,027 286.107,199	33.362

** Lungimile segmentelor sunt determinate în planul de proiecție Stereo 70 și sunt rotunjite la 1 milimetru.

*** Distanța dintre puncte este formată din segmente cumulate ce sunt mai mici decât valoarea 1 milimetru.

**DATE DESPRE IMOBILUL NR. 9687**

Oficiul de Cadastru și Publicitate Imobiliară DOLJ
Biroul de Cadastru și Publicitate Imobiliară Craiova

A. Partea I. Descrierea imobilului

TEREN Intravilan

Adresa: Loc. Hunia, Str Tudor Arghezi, Nr. 75, Jud. Dolj, T 105, P 40, 41

Nr. Crt	Nr cadastral Nr. topografic	Suprafața* (mp)	Observații / Referințe
A1		Din acte: 1.200 Masurata: 1.135	Sector cadastral:10 Teren neimprijmit;

Construcții

Crt	Nr cadastral Nr. topografic	Adresa	Observații / Referințe
A1.1		Loc. Hunia, Str Tudor Arghezi, Nr. 75, Jud. Dolj, T 105, P 40, 41	Nr. niveluri:1; S. construita la sol:58 mp; S. construita desfasurata:58 mp;
A1.2		Loc. Hunia, Str Tudor Arghezi, Nr. 75, Jud. Dolj, T 105, P 40, 41	Nr. niveluri:1; S. construita la sol:49 mp; S. construita desfasurata:49 mp;

B. Partea II. Proprietari și acte

Inscrieri privitoare la dreptul de proprietate și alte drepturi reale		Referințe
0 / 12/12/2022		
Act Administrativ nr. TDP:2114-9685, din 08/01/1997 emis de COMISIA JUDETEANA DE FOND FUNCJAR;		
B1	Intabulare, drept de PROPRIETATE, dobandit prin Reconstituire, cota actuala 1/1, cota initiala 1/1 1) BOBIN GHEORGHE, LIPSA CNP	A1
Act Normativ nr. LEGEA 7-ART.12 ALIN.14, din 13/03/1996 emis de PARLAMENTUL ROMANIEI;		
B2	Intabulare, drept de PROPRIETATE, dobandit prin Lege, cota actuala 1/1, cota initiala 1/1 1) BOBIN GHEORGHE, LIPSA CNP	A1.1, A1.2

C. Partea III. SARCINI .

Inscrieri privind dezmembramintele dreptului de proprietate, drepturi reale de garanție și sarcini	Referințe
NU SUNT	

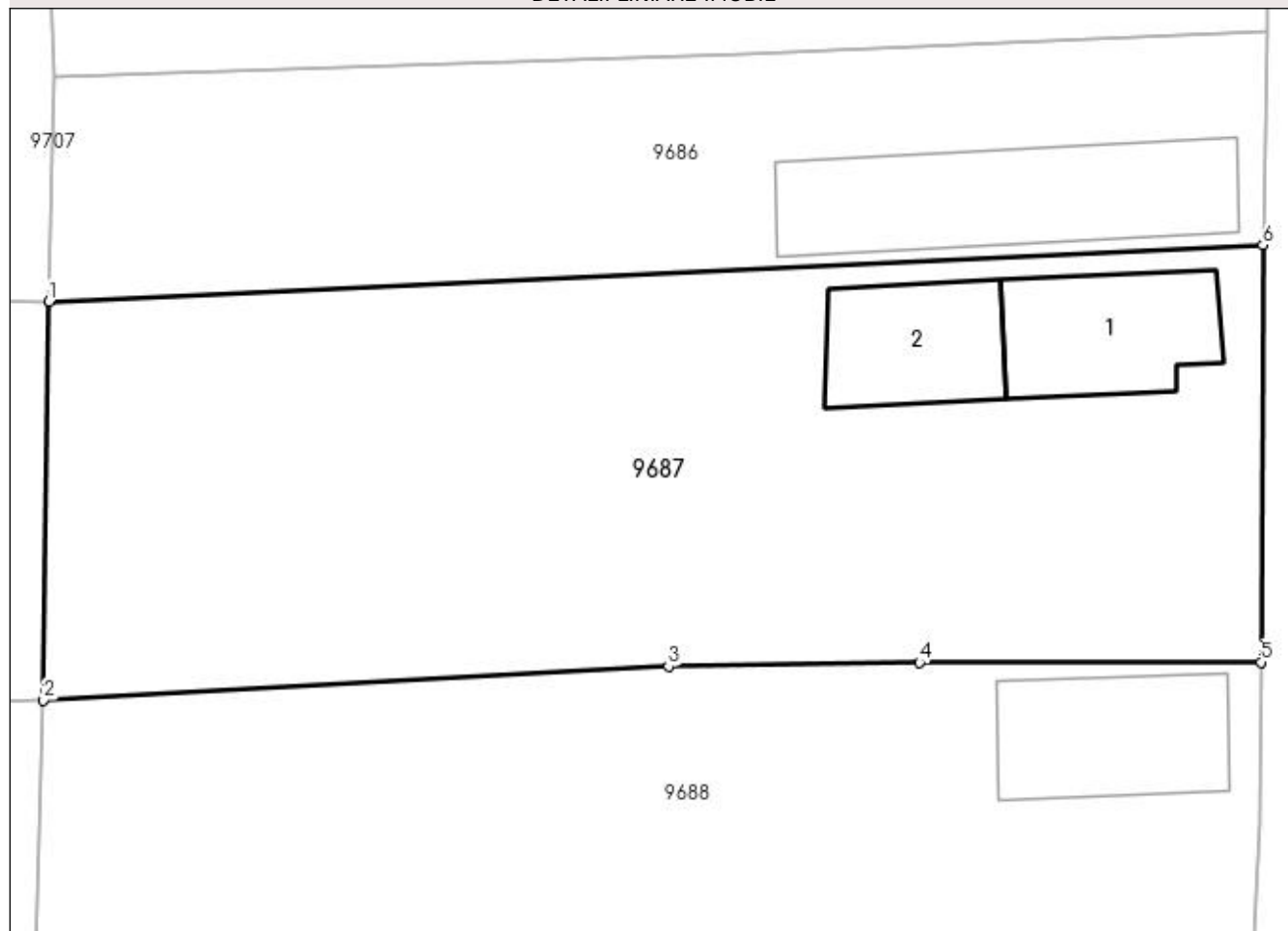
Anexa Nr. 1 La Partea I

Teren

Nr cadastral	Suprafața (mp)*	Observații / Referințe
	Din acte: 1.200 Masurata: 1.135	

* Suprafața este determinată în planul de proiecție Stereo 70.

DETALII LINIARE IMOBIL



Date referitoare la teren

Crt	Categorie folosință	Intra vilan	Suprafața (mp)	Tarla	Parcelă	Nr. topo	Observații / Referințe
1	curți constructii	DA	575	105	40	-	
2	arabil	DA	560	105	41	-	

Date referitoare la construcții

Crt	Număr	Destinație construcție	Supraf. (mp)	Situație juridică	Observații / Referințe
A1.1		construcții de locuințe	58	Cu acte	Nr. niveluri:1; S. construita la sol:58 mp; S. construita desfasurata:58 mp;
A1.2		construcții anexa	49	Cu acte	Nr. niveluri:1; S. construita la sol:49 mp; S. construita desfasurata:49 mp;

Lungime Segmente

1) Valorile lungimilor segmentelor sunt obținute din proiecție în plan.

Punct început	X / Y	Punct sfârșit	X / Y	Lungime segment (** (m)
1	347.623,753 286.096,336	2	347.623,48 286.077,065	19.273
2	347.623,48 286.077,065	3	347.653,678 286.078,711	30.243

Punct început	X / Y	Punct sfârșit	X / Y	Lungime segment (** (m)
3	347.653,678 286.078,711	4	347.665,802 286.078,888	12.125
4	347.665,802 286.078,888	5	347.682,304 286.078,908	16.502
5	347.682,304 286.078,908	6	347.682,398 286.099,057	20.149
6	347.682,398 286.099,057	1	347.623,753 286.096,336	58.708

** Lungimile segmentelor sunt determinate în planul de proiecție Stereo 70 și sunt rotunjite la 1 milimetru.

*** Distanța dintre puncte este formată din segmente cumulate ce sunt mai mici decât valoarea 1 milimetru.

**DATE DESPRE IMOBILUL NR. 9688**

Oficiul de Cadastru și Publicitate Imobiliară DOLJ
Biroul de Cadastru și Publicitate Imobiliară Craiova

A. Partea I. Descrierea imobilului

TEREN Intravilan

Adresa: Loc. Hunia, Str Tudor Arghezi, Nr. 73, Jud. Dolj, T 105, P 42, 43

Nr. Crt	Nr cadastral Nr. topografic	Suprafața* (mp)	Observații / Referințe
A1		Din acte: 1.200 Masurata: 1.186	Sector cadastral:10 Teren neimprijmuit;

Construcții

Crt	Nr cadastral Nr. topografic	Adresa	Observații / Referințe
A1.1		Loc. Hunia, Str Tudor Arghezi, Nr. 73, Jud. Dolj, T 105, P 42, 43	Nr. niveluri:1; S. construita la sol:64 mp; S. construita desfasurata:64 mp;
A1.2		Loc. Hunia, Str Tudor Arghezi, Nr. 73, Jud. Dolj, T 105, P 42, 43	Nr. niveluri:1; S. construita la sol:50 mp; S. construita desfasurata:50 mp;
A1.3		Loc. Hunia, Str Tudor Arghezi, Nr. 73, Jud. Dolj, T 105, P 42, 43	Nr. niveluri:1; S. construita la sol:11 mp; S. construita desfasurata:11 mp;

B. Partea II. Proprietari și acte

Inscrieri privitoare la dreptul de proprietate și alte drepturi reale		Referințe
0 / 12/12/2022		
Act Administrativ nr. TDP:1972-48387, din 08/01/1997 emis de COMISIA JUDETEANA DE FOND FUNCJAR;		
B1	Intabulare, drept de PROPRIETATE, dobandit prin Reconstituire, cota actuala 1/1, cota initiala 1/1 1) IGNAT VASILICA, LIPSA CNP	A1
Act Normativ nr. LEGEA 7-ART.12 ALIN.14, din 13/03/1996 emis de PARLAMENTUL ROMANIEI;		
B2	Intabulare, drept de PROPRIETATE, dobandit prin Lege, cota actuala 1/1, cota initiala 1/1 1) IGNAT VASILICA, LIPSA CNP	A1.1, A1.2, A1.3

C. Partea III. SARCINI .

Inscrieri privind dezmembramintele dreptului de proprietate, drepturi reale de garanție și sarcini	Referințe
NU SUNT	

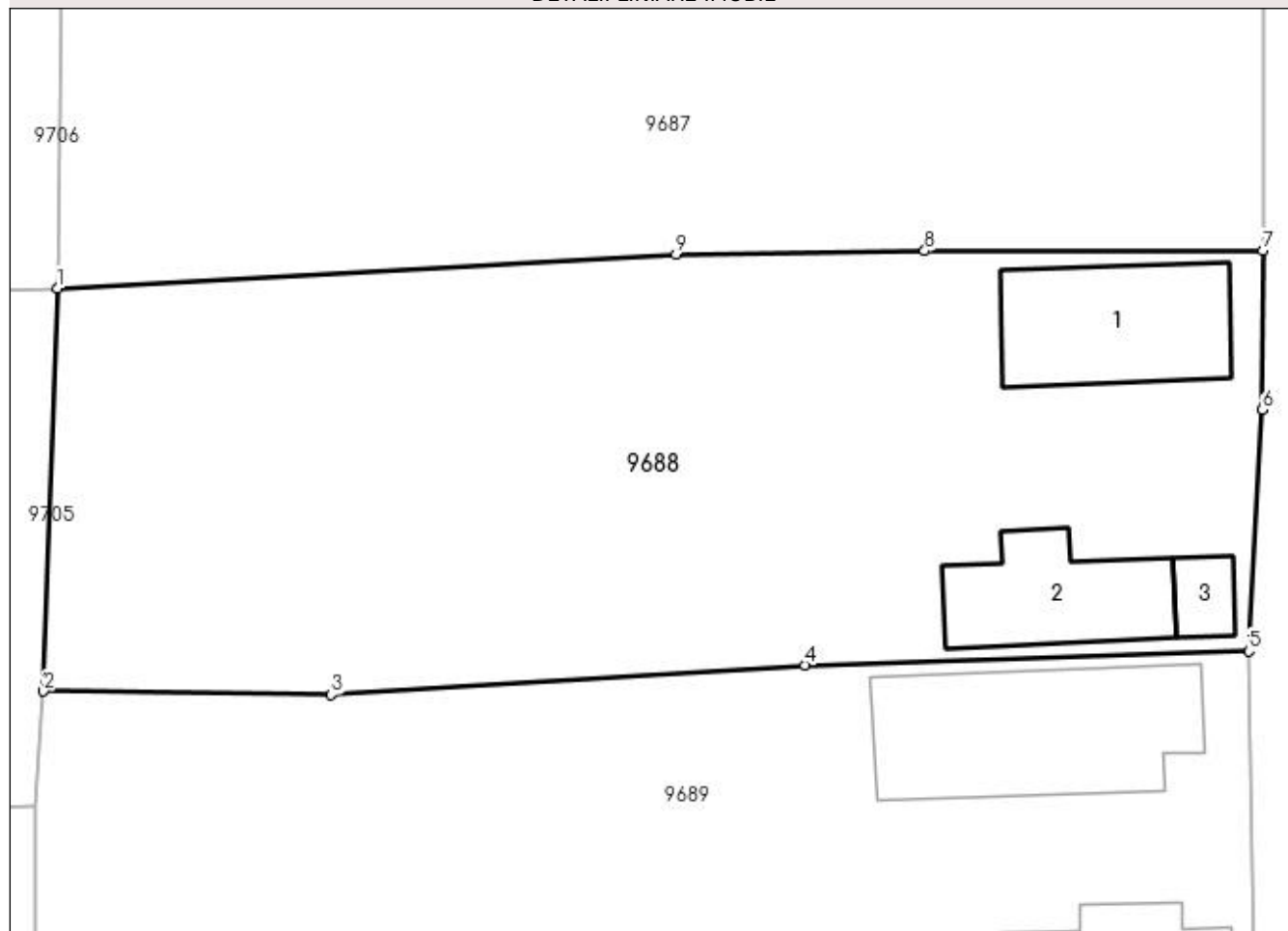
Anexa Nr. 1 La Partea I

Teren

Nr cadastral	Suprafața (mp)*	Observații / Referințe
	Din acte: 1.200 Masurata: 1.186	

* Suprafața este determinată în planul de proiecție Stereo 70.

DETALII LINIARE IMOBIL



Date referitoare la teren

Crt	Categorie folosință	Intra vilan	Suprafața (mp)	Tarla	Parcelă	Nr. topo	Observații / Referințe
1	curți constructii	DA	521	105	42	-	
2	vie	DA	665	105	43	-	

Date referitoare la construcții

Crt	Număr	Destinație construcție	Supraf. (mp)	Situație juridică	Observații / Referințe
A1.1		construcții de locuințe	64	Cu acte	Nr. niveluri:1; S. construita la sol:64 mp; S. construita desfasurata:64 mp;
A1.2		construcții anexa	50	Cu acte	Nr. niveluri:1; S. construita la sol:50 mp; S. construita desfasurata:50 mp;
A1.3		construcții anexa	11	Cu acte	Nr. niveluri:1; S. construita la sol:11 mp; S. construita desfasurata:11 mp;

Lungime Segmente

1) Valorile lungimilor segmentelor sunt obținute din proiecție în plan.

Punct început	X / Y	Punct sfârșit	X / Y	Lungime segment (** (m)
1	347.623,48 286.077,065	2	347.622,814 286.057,413	19.663

Punct început	X / Y	Punct sfârșit	X / Y	Lungime segment (** (m)
2	347.622,814 286.057,413	3	347.636,857 286.057,241	14.044
3	347.636,857 286.057,241	4	347.659,955 286.058,693	23.144
4	347.659,955 286.058,693	5	347.681,63 286.059,372	21.686
5	347.681,63 286.059,372	6	347.682,281 286.071,145	11.791
6	347.682,281 286.071,145	7	347.682,304 286.078,908	7.763
7	347.682,304 286.078,908	8	347.665,802 286.078,888	16.502
8	347.665,802 286.078,888	9	347.653,678 286.078,711	12.125
9	347.653,678 286.078,711	1	347.623,48 286.077,065	30.243

** Lungimile segmentelor sunt determinate în planul de proiecție Stereo 70 și sunt rotunjite la 1 milimetru.

*** Distanța dintre puncte este formată din segmente cumulate ce sunt mai mici decât valoarea 1 milimetru.

**DATE DESPRE IMOBILUL NR. 9689**

Oficiul de Cadastru și Publicitate Imobiliară DOLJ
Biroul de Cadastru și Publicitate Imobiliară Craiova

A. Partea I. Descrierea imobilului

TEREN Intravilan

Nr. CF vechi:110
Nr. cadastral vechi:146

Adresa: Loc. Hunia, Str Tudor Arghezi, Nr. 71, Jud. Dolj, T 105, P 44;45

Nr. Crt	Nr cadastral Nr. topografic	Suprafața* (mp)	Observații / Referințe
A1	32922	Din acte: 1.200 Masurata: 1.146	Sector cadastral:10 Teren neimprejmit;

Construcții

Crt	Nr cadastral Nr. topografic	Adresa	Observații / Referințe
A1.1	32922-C1	Loc. Hunia, Str Tudor Arghezi, Nr. 71, Jud. Dolj, T 105, P 44;45	Nr. niveluri:1; S. construita la sol:72 mp; S. construita desfasurata:72 mp; casa din cranturi cu 3 camere si sala acoperita cu tigla ;
A1.2	32922-C2	Loc. Hunia, Str Tudor Arghezi, Nr. 71, Jud. Dolj, T 105, P 44;45	Nr. niveluri:1; S. construita la sol:94 mp; S. construita desfasurata:94 mp; bucatarie din chirpici cu 3 incaperi acoperita cu tigla si patul cu magazie din lemne si scanduri, acoperit cu tigla ;

B. Partea II. Proprietari și acte

Inscrieri privitoare la dreptul de proprietate și alte drepturi reale	Referințe
683 / 09/07/2003	
Act Notarial nr. CVC:1684, din 09/07/2003 emis de NP STOENESCU FLOREA;	
B1 Intabulare, drept de PROPRIETATE, dobandit prin Conventie, cota actuala 1/1, cota initiala 1/1 1) DINCA PETRE , necasatorit, LIPSA CNP	A1, A1.1, A1.2

C. Partea III. SARCINI .

Inscrieri privind dezmembramintele dreptului de proprietate, drepturi reale de garanție și sarcini	Referințe
NU SUNT	

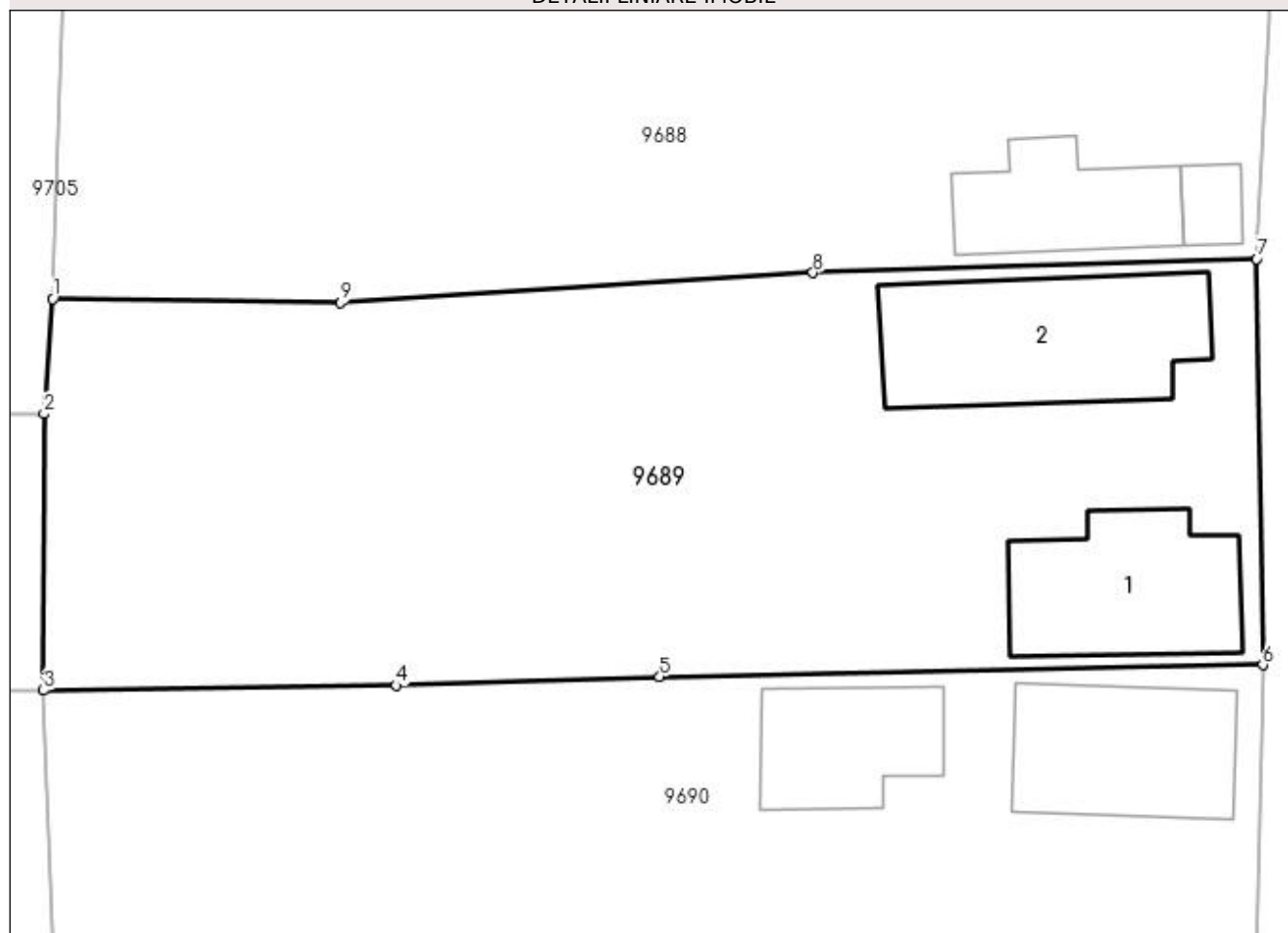
Anexa Nr. 1 La Partea I

Teren

Nr cadastral	Suprafața (mp)*	Observații / Referințe
32922	Din acte: 1.200 Masurata: 1.146	

* Suprafața este determinată în planul de proiecție Stereo 70.

DETALII LINIARE IMOBIL



Date referitoare la teren

Crt	Categorie folosință	Intra vilan	Suprafața (mp)	Tarla	Parcelă	Nr. topo	Observații / Referințe
1	curți constructii	DA	1.146	105	44;45	-	

Date referitoare la construcții

Crt	Număr	Destinație construcție	Supraf. (mp)	Situație juridică	Observații / Referințe
A1.1	32922-C1	construcții de locuințe	72	Cu acte	Nr. niveluri:1; S. construita la sol:72 mp; S. construita desfasurata:72 mp; casa din cranturi cu 3 camere si sala acoperita cu tigla ;
A1.2	32922-C2	construcții de locuințe	94	Cu acte	Nr. niveluri:1; S. construita la sol:94 mp; S. construita desfasurata:94 mp; bucatarie din chirpici cu 3 incaperi acoperita cu tigla si patul cu magazine din lemne si scanduri, acoperit cu tigla ;

Lungime Segmente

1) Valorile lungimilor segmentelor sunt obținute din proiecție în plan.

Punct început	X / Y	Punct sfârșit	X / Y	Lungime segment (** (m)
1	347.622,814 286.057,413	2	347.622,386 286.051,803	5.626

Punct început	X / Y	Punct sfârșit	X / Y	Lungime segment (** (m)
2	347.622,386 286.051,803	3	347.622,359 286.038,29	13.513
3	347.622,359 286.038,29	4	347.639,583 286.038,538	17.226
4	347.639,583 286.038,538	5	347.652,463 286.038,967	12.887
5	347.652,463 286.038,967	6	347.681,934 286.039,535	29.476
6	347.681,934 286.039,535	7	347.681,63 286.059,372	19.839
7	347.681,63 286.059,372	8	347.659,955 286.058,693	21.686
8	347.659,955 286.058,693	9	347.636,857 286.057,241	23.144
9	347.636,857 286.057,241	1	347.622,814 286.057,413	14.044

** Lungimile segmentelor sunt determinate în planul de proiecție Stereo 70 și sunt rotunjite la 1 milimetru.

*** Distanța dintre puncte este formată din segmente cumulate ce sunt mai mici decât valoarea 1 milimetru.

**DATE DESPRE IMOBILUL NR. 9690**

Oficiul de Cadastru și Publicitate Imobiliară DOLJ
Biroul de Cadastru și Publicitate Imobiliară Craiova

A. Partea I. Descrierea imobilului

TEREN Intravilan

Adresa: Loc. Hunia, Str Tudor Arghezi, Nr. 69, Jud. Dolj, T 105, P 47

Nr. Crt	Nr cadastral Nr. topografic	Suprafața* (mp)	Observații / Referințe
A1		Din acte: 900 Masurata: 1.598	Sector cadastral:10 Teren neimpregmuit;

Construcții

Crt	Nr cadastral Nr. topografic	Adresa	Observații / Referințe
A1.1		Loc. Hunia, Str Tudor Arghezi, Nr. 69, Jud. Dolj, T 105, P 47	Nr. niveluri:1; S. construita la sol:68 mp; S. construita desfasurata:68 mp;
A1.2		Loc. Hunia, Str Tudor Arghezi, Nr. 69, Jud. Dolj, T 105, P 47	Nr. niveluri:1; S. construita la sol:39 mp; S. construita desfasurata:39 mp;
A1.3		Loc. Hunia, Str Tudor Arghezi, Nr. 69, Jud. Dolj, T 105, P 47	Nr. niveluri:1; S. construita la sol:48 mp; S. construita desfasurata:48 mp; construita din CHIRPICI; acoperita cu TIGLA

B. Partea II. Proprietari și acte

Inscrieri privitoare la dreptul de proprietate și alte drepturi reale		Referințe
0 / 17/12/2022		
Act Notarial nr. CVC:2984, din 26/05/2004 emis de NP CERNOBAI CLAUDIU EMIL;		
B1	Intabulare, drept de PROPRIETATE, dobandit prin Conventie, cota actuala 900/1598, cota initiala 900/1598 1) BETIU GEORGE 2) BETIU DANIELA , LIPSA CNP	A1
B2	Intabulare, drept de PROPRIETATE, dobandit prin Conventie, cota actuala 1/1, cota initiala 1/1 1) BETIU GEORGE 2) BETIU DANIELA , LIPSA CNP	A1.1, A1.3
Act Notarial nr. ACT DE PARTAJ:2505, din 06/11/2020 emis de NP GHERGHE ANCA COSTINA;		
B3	Intabulare, drept de PROPRIETATE, dobandit prin lesire Din Indiviziune, cota actuala 1/1, cota initiala 1/1 1) BETIU MARIA	A1.2
Act Administrativ nr. CERTIFICAT:1610, din 08/12/2022 emis de PRIMARIA MAGLAVIT;		
B4	Se noteaza posesia asupra cotei de 698/1598 in favoarea posesorilor 1) BETIU GEORGE 2) BETIU DANIELA , LIPSA CNP	A1

C. Partea III. SARCINI .

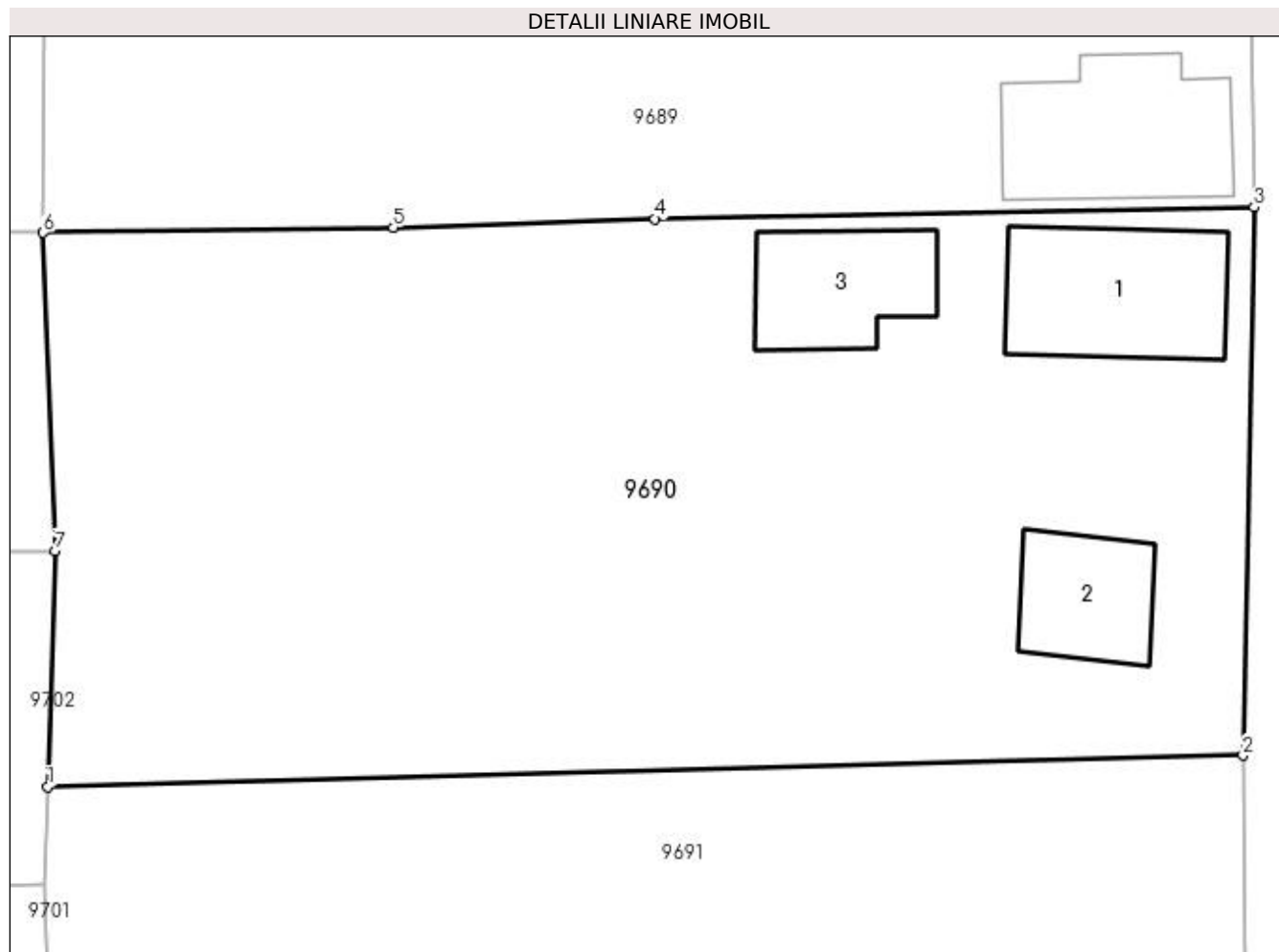
Inscrieri privind dezmembramintele dreptului de proprietate, drepturi reale de garanție și sarcini	Referințe
NU SUNT	

Anexa Nr. 1 La Partea I

Teren

Nr cadastral	Suprafața (mp)*	Observații / Referințe
	Din acte: 900 Masurata: 1.598	

* Suprafața este determinată în planul de proiecție Stereo 70.



Date referitoare la teren

Crt	Categorie folosință	Intravilan	Suprafața (mp)	Tarla	Parcelă	Nr. topo	Observații / Referințe
1	curți construcții	DA	539	105	47	-	
2	arabil	DA	1.059	105	47	-	

Date referitoare la construcții

Crt	Număr	Destinație construcție	Supraf. (mp)	Situație juridică	Observații / Referințe
A1.1		construcții de locuințe	68	Cu acte	Nr. niveluri:1; S. construita la sol:68 mp; S. construita desfasurata:68 mp;
A1.2		construcții anexa	39	Cu acte	Nr. niveluri:1; S. construita la sol:39 mp; S. construita desfasurata:39 mp;
A1.3		construcții de locuințe	48	Cu acte	Nr. niveluri:1; S. construita la sol:48 mp; S. construita desfasurata:48 mp; construita din CHIRPICI; acoperita cu TIGLA

Lungime Segmente

1) Valorile lungimilor segmentelor sunt obținute din proiecție în plan.

Punct început	X / Y	Punct sfârșit	X / Y	Lungime segment (** (m)
1	347.622,58 286.011,031	2	347.681,395 286.012,565	58.835

Punct început	X / Y	Punct sfârșit	X / Y	Lungime segment (** (m)
2	347.681,395 286.012,565	3	347.681,934 286.039,535	26.975
3	347.681,934 286.039,535	4	347.652,463 286.038,967	29.476
4	347.652,463 286.038,967	5	347.639,583 286.038,538	12.887
5	347.639,583 286.038,538	6	347.622,359 286.038,29	17.226
6	347.622,359 286.038,29	7	347.622,96 286.022,642	15.66
7	347.622,96 286.022,642	1	347.622,58 286.011,031	11.617

** Lungimile segmentelor sunt determinate în planul de proiecție Stereo 70 și sunt rotunjite la 1 milimetru.

*** Distanța dintre puncte este formată din segmente cumulate ce sunt mai mici decât valoarea 1 milimetru.

**DATE DESPRE IMOBILUL NR. 9691**

Oficiul de Cadastru și Publicitate Imobiliară DOLJ
Biroul de Cadastru și Publicitate Imobiliară Craiova

A. Partea I. Descrierea imobilului

TEREN Intravilan

Adresa: Loc. Hunia, Str Tudor Arghezi, Nr. 67, Jud. Dolj, T 105, P 48

Nr. Crt	Nr cadastral Nr. topografic	Suprafața* (mp)	Observații / Referințe
A1		Din acte: 840 Masurata: 735	Sector cadastral:10 Teren neimprejmit;

B. Partea II. Proprietari și acte

Inscrieri privitoare la dreptul de proprietate și alte drepturi reale		Referințe
0 / 12/12/2022		
Act Administrativ nr. TDP:423-48412, din 13/01/1994 emis de COMISIA JUDETEANA DE FOND FUNCAR;		
B1	Intabulare, drept de PROPRIETATE, dobandit prin Reconstituire, cota actuala 1/1, cota initiala 1/1 1) TRINCA ION, LIPSA CNP	A1

C. Partea III. SARCINI .

Inscrieri privind dezmembramintele dreptului de proprietate, drepturi reale de garanție și sarcini	Referințe
NU SUNT	

Anexa Nr. 1 La Partea I

Teren

Nr cadastral	Suprafața (mp)*	Observații / Referințe
	Din acte: 840 Masurata: 735	

* Suprafața este determinată în planul de proiecție Stereo 70.

DETALII LINIARE IMOBIL



Date referitoare la teren

Crt	Categorie folosință	Intra vilan	Suprafața (mp)	Tarla	Parcelă	Nr. topo	Observații / Referințe
1	arabil	DA	735	105	48	-	

Lungime Segmente

1) Valorile lungimilor segmentelor sunt obținute din proiecție în plan.

Punct început	X / Y	Punct sfârșit	X / Y	Lungime segment (** (m)
1	347.681,547 285.999,269	2	347.681,395 286.012,565	13.297
2	347.681,395 286.012,565	3	347.622,58 286.011,031	58.835
3	347.622,58 286.011,031	4	347.622,422 286.006,2	4.834
4	347.622,422 286.006,2	5	347.622,683 285.999,387	6.818
5	347.622,683 285.999,387	1	347.681,547 285.999,269	58.864

**** Lungimile segmentelor sunt determinate în planul de proiecție Stereo 70 și sunt rotunjite la 1 milimetru.**

***** Distanța dintre puncte este formată din segmente cumulate ce sunt mai mici decât valoarea 1 milimetru.**

**DATE DESPRE IMOBILUL NR. 9692**

Oficiul de Cadastru și Publicitate Imobiliară DOLJ
Biroul de Cadastru și Publicitate Imobiliară Craiova

A. Partea I. Descrierea imobilului

TEREN Intravilan

Adresa: Loc. Hunia, Str Tudor Arghezi, Nr. 63-65, Jud. Dolj, T 105, P 50, 49;51

Nr. Crt	Nr cadastral Nr. topografic	Suprafața* (mp)	Observații / Referințe
A1		Din acte: 2.880 Masurata: 3.002	Sector cadastral:10 Teren neimprijmit;

Construcții

Crt	Nr cadastral Nr. topografic	Adresa	Observații / Referințe
A1.1		Loc. Hunia, Str Tudor Arghezi, Nr. 63-65, Jud. Dolj, T 105, P 50, 49;51	Nr. niveluri:1; S. construita la sol:115 mp; S. construita desfasurata:115 mp;
A1.2		Loc. Hunia, Str Tudor Arghezi, Nr. 63-65, Jud. Dolj, T 105, P 50, 49;51	Nr. niveluri:1; S. construita la sol:76 mp; S. construita desfasurata:76 mp;
A1.3		Loc. Hunia, Str Tudor Arghezi, Nr. 63-65, Jud. Dolj, T 105, P 50, 49;51	Nr. niveluri:1; S. construita la sol:34 mp; S. construita desfasurata:34 mp;

B. Partea II. Proprietari și acte

Inscrieri privitoare la dreptul de proprietate și alte drepturi reale	Referințe
0 / 17/12/2022	
Act Administrativ nr. TDP:1212-45405, din 18/01/1995 emis de COMISIA JUDETEANA DE FOND FUNCJAR (CERTIF. DE DECES:D10386128/12.07.2018);	
B1	Intabulare, drept de PROPRIETATE, dobandit prin Reconstituire, cota actuala 1/1, cota initiala 1/1 1) CIOROIANU ION, DEFUNCT:Da
Act Normativ nr. LEGEA 7-ART.12 ALIN.14, din 13/03/1996 emis de PARLAMENTUL ROMANIEI;	
B2	Intabulare, drept de PROPRIETATE, dobandit prin Lege, cota actuala 1/1, cota initiala 1/1 1) CIOROIANU ION DEFUNCT:Da

C. Partea III. SARCINI .

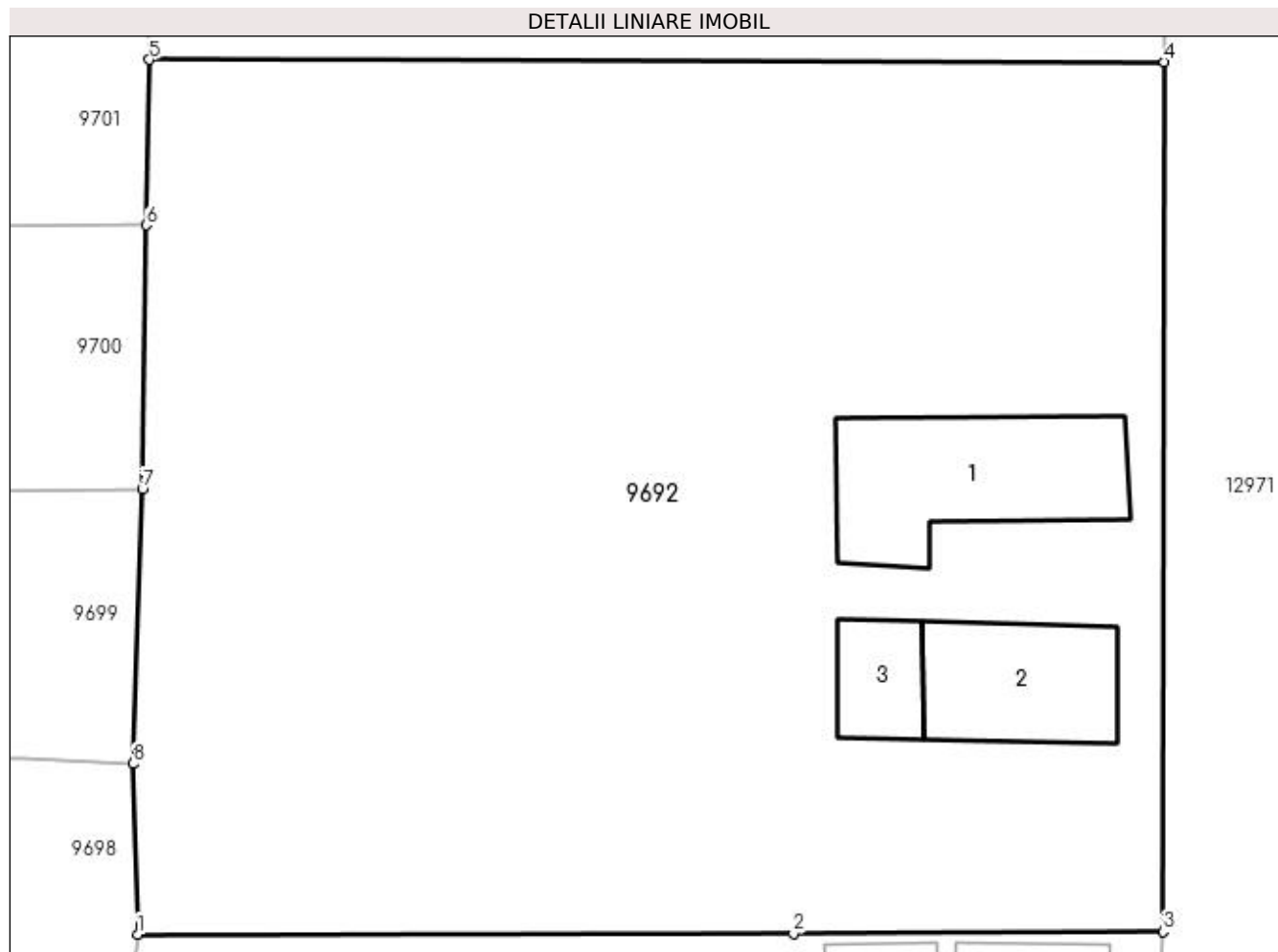
Inscrieri privind dezmembramintele dreptului de proprietate, drepturi reale de garanție și sarcini	Referințe
NU SUNT	

Anexa Nr. 1 La Partea I

Teren

Nr cadastral	Suprafața (mp)*	Observații / Referințe
	Din acte: 2.880 Masurata: 3.002	

* Suprafața este determinată în planul de proiecție Stereo 70.



Date referitoare la teren

Crt	Categorie folosință	Intra vilan	Suprafața (mp)	Tarla	Parcelă	Nr. topo	Observații / Referințe
1	curți constructii	DA	1.000	105	50	-	
2	arabil	DA	2.002	105	49;51	-	

Date referitoare la construcții

Crt	Număr	Destinație construcție	Supraf. (mp)	Situație juridică	Observații / Referințe
A1.1		construcții de locuințe	115	Cu acte	Nr. niveluri:1; S. construita la sol:115 mp; S. construita desfasurata:115 mp;
A1.2		construcții anexa	76	Cu acte	Nr. niveluri:1; S. construita la sol:76 mp; S. construita desfasurata:76 mp;
A1.3		construcții anexa	34	Cu acte	Nr. niveluri:1; S. construita la sol:34 mp; S. construita desfasurata:34 mp;

Lungime Segmente

1) Valorile lungimilor segmentelor sunt obținute din proiecție în plan.

Punct început	X / Y	Punct sfârșit	X / Y	Lungime segment (** (m)
1	347.621,997 285.948,672	2	347.660,034 285.948,708	38.037

Punct început	X / Y	Punct sfârșit	X / Y	Lungime segment (** (m)
2	347.660,034 285.948,708	3	347.681,466 285.948,831	21.432
3	347.681,466 285.948,831	4	347.681,547 285.999,269	50.438
4	347.681,547 285.999,269	5	347.622,683 285.999,387	58.864
5	347.622,683 285.999,387	6	347.622,491 285.989,801	9.588
6	347.622,491 285.989,801	7	347.622,272 285.974,502	15.301
7	347.622,272 285.974,502	8	347.621,716 285.958,552	15.96
8	347.621,716 285.958,552	1	347.621,997 285.948,672	9.884

** Lungimile segmentelor sunt determinate în planul de proiecție Stereo 70 și sunt rotunjite la 1 milimetru.

*** Distanța dintre puncte este formată din segmente cumulate ce sunt mai mici decât valoarea 1 milimetru.

**DATE DESPRE IMOBILUL NR. 9693**

Oficiul de Cadastru și Publicitate Imobiliară DOLJ
Biroul de Cadastru și Publicitate Imobiliară Craiova

A. Partea I. Descrierea imobilului

TEREN Intravilan

Nr. CF vechi:75
Nr. cadastral vechi:85

Adresa: Loc. Hunia, Str Tudor Arghezi, Nr. 61, Jud. Dolj, T 105, P 52;53

Nr. Crt	Nr cadastral Nr. topografic	Suprafața* (mp)	Observații / Referințe
A1	32896	Din acte: 1.680 Masurata: 1.717	Sector cadastral:10 Teren neimprejmut;

Construcții

Crt	Nr cadastral Nr. topografic	Adresa	Observații / Referințe
A1.1	32896-C1	Loc. Hunia, Str Tudor Arghezi, Nr. 61, Jud. Dolj, T 105, P 52;53	Nr. niveluri:1; S. construita la sol:53 mp; S. construita desfasurata:53 mp; casa din cranturi, cu 3 camere, acoperita cu tigla ;
A1.2	32896-C2	Loc. Hunia, Str Tudor Arghezi, Nr. 61, Jud. Dolj, T 105, P 52;53	Nr. niveluri:1; S. construita la sol:26 mp; S. construita desfasurata:26 mp; anexa gospodareasca din chirpici, cu 2 incaperi acoperite cu tigla ;
A1.3	32896-C3	Loc. Hunia, Str Tudor Arghezi, Nr. 61, Jud. Dolj, T 105, P 52;53	Nr. niveluri:1; S. construita la sol:29 mp; S. construita desfasurata:29 mp; patul cu magazie din lemne si scanduri acoperite cu tigla ;

B. Partea II. Proprietari și acte

Inscrieri privitoare la dreptul de proprietate și alte drepturi reale		Referințe
261118 / 28/10/2021		
Act Notarial nr. CVC:2048, din 27/10/2021 emis de NP DRAGUSIN DANUT FLORIN;		
B1	Intabulare, drept de PROPRIETATE, dobandit prin Conventie, cota actuala 1/1, cota initiala 1/1 1) MORARU IRINA	A1, A1.1, A1.2, A1.3

C. Partea III. SARCINI .

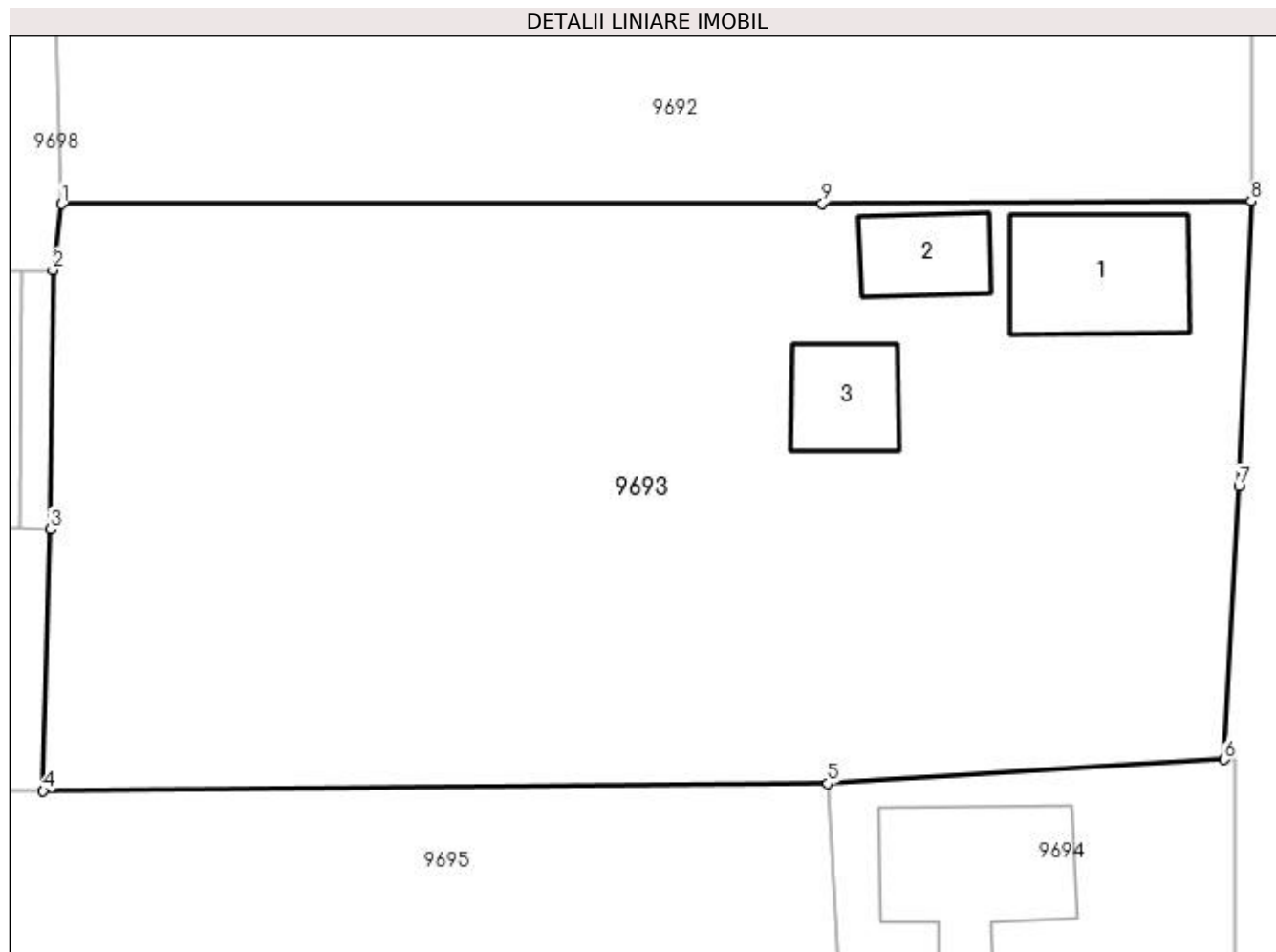
Inscrieri privind dezmembramintele dreptului de proprietate, drepturi reale de garanție și sarcini	Referințe
NU SUNT	

Anexa Nr. 1 La Partea I

Teren

Nr cadastral	Suprafața (mp)*	Observații / Referințe
32896	Din acte: 1.680 Masurata: 1.717	

* Suprafața este determinată în planul de proiecție Stereo 70.



Date referitoare la teren

Crt	Categorie folosință	Intra vilan	Suprafața (mp)	Tarla	Parcelă	Nr. topo	Observații / Referințe
1	curți constructii	DA	1.717	105	52;53	-	

Date referitoare la construcții

Crt	Număr	Destinație construcție	Supraf. (mp)	Situație juridică	Observații / Referințe
A1.1	32896-C1	construcții de locuințe	53	Cu acte	Nr. niveluri:1; S. construita la sol:53 mp; S. construita desfasurata:53 mp; casa din cranturi, cu 3 camere, acoperita cu tigla ;
A1.2	32896-C2	construcții anexa	Din acte: 37 Masurata: 26	Cu acte	Nr. niveluri:1; S. construita la sol:26 mp; S. construita desfasurata:26 mp; anexa gospodareasca din chirpici, cu 2 incaperi acoperite cu tigla ;
A1.3	32896-C3	construcții anexa	29	Cu acte	Nr. niveluri:1; S. construita la sol:29 mp; S. construita desfasurata:29 mp; patul cu magazie din lemne si scanduri acoperite cu tigla ;

Lungime Segmente

1) Valorile lungimilor segmentelor sunt obținute din proiecție în plan.

Punct început	X / Y	Punct sfârșit	X / Y	Lungime segment (** (m)
1	347.621,997 285.948,672	2	347.621,566 285.945,383	3.317
2	347.621,566 285.945,383	3	347.621,452 285.932,451	12.933
3	347.621,452 285.932,451	4	347.621,083 285.919,355	13.101
4	347.621,083 285.919,355	5	347.660,308 285.919,719	39.227
5	347.660,308 285.919,719	6	347.680,131 285.920,934	19.86
6	347.680,131 285.920,934	7	347.680,859 285.934,564	13.649
7	347.680,859 285.934,564	8	347.681,466 285.948,831	14.28
8	347.681,466 285.948,831	9	347.660,034 285.948,708	21.432
9	347.660,034 285.948,708	1	347.621,997 285.948,672	38.037

** Lungimile segmentelor sunt determinate în planul de proiecție Stereo 70 și sunt rotunjite la 1 milimetru.

*** Distanța dintre puncte este formată din segmente cumulate ce sunt mai mici decât valoarea 1 milimetru.

**DATE DESPRE IMOBILUL NR. 9694**

Oficiul de Cadastru și Publicitate Imobiliară DOLJ
Biroul de Cadastru și Publicitate Imobiliară Craiova

A. Partea I. Descrierea imobilului

TEREN Intravilan

Adresa: Loc. Hunia, Str Tudor Arghezi, Nr. 59, Jud. Dolj, T 105, P 54

Nr. Crt	Nr cadastral Nr. topografic	Suprafața* (mp)	Observații / Referințe
A1	33419	Din acte: 700 Masurata: 759	Sector cadastral:10 Teren imprejmuit; P37 TRECUT ERONAT IN CF

Construcții

Crt	Nr cadastral Nr. topografic	Adresa	Observații / Referințe
A1.1	33419-C1	Loc. Hunia, Str Tudor Arghezi, Nr. 59, Jud. Dolj, T 105, P 54	Nr. niveluri:1; S. construita la sol:64 mp; S. construita desfasurata:64 mp; Casa de locuit (P) Sc=Sd=64mp, construita din caramida, in anul 1965, acoperita cu tigla ;
A1.2	33419-C2	Loc. Hunia, Str Tudor Arghezi, Nr. 59, Jud. Dolj, T 105, P 54	Nr. niveluri:1; S. construita la sol:65 mp; S. construita desfasurata:65 mp; Anexa (S) Sc=Sd=65 mp construita din caramida in anul 1965 acoperita cu beton ;

B. Partea II. Proprietari și acte

Inscrieri privitoare la dreptul de proprietate și alte drepturi reale		Referințe
214067 / 03/09/2021		
Act Notarial nr. CVC:1426, din 03/09/2021 emis de NP STOENESCU FLOREA;		
B1	Intabulare, drept de PROPRIETATE, dobandit prin Conventie, cota actuala 1/1, cota initiala 1/1 1) GOLEA ILEANA FLORENTINA 2) GOLEA CONSTANTIN ADONIS	A1, A1.1, A1.2

C. Partea III. SARCINI .

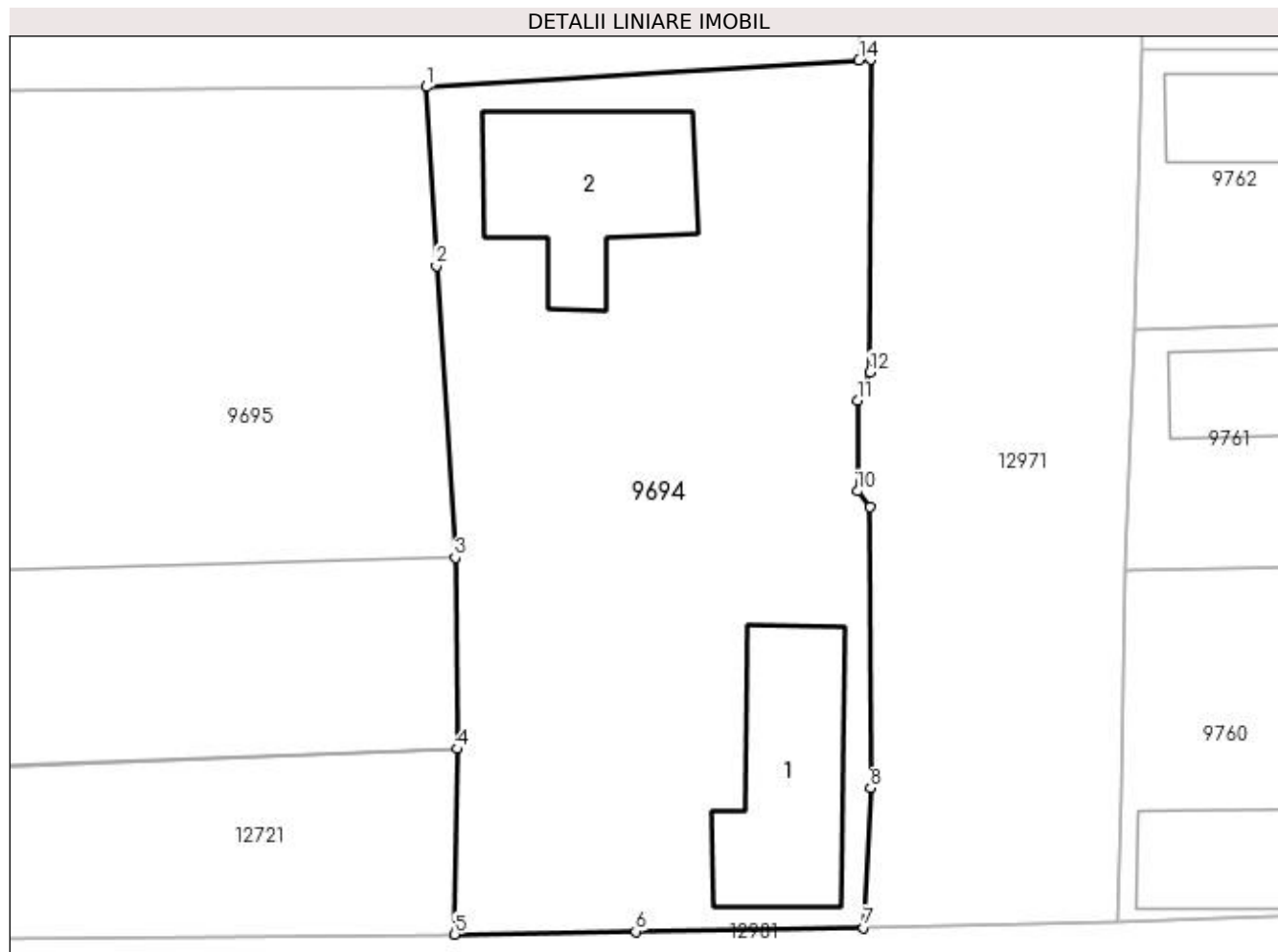
Inscrieri privind dezmembramintele dreptului de proprietate, drepturi reale de garanție și sarcini	Referințe
NU SUNT	

Anexa Nr. 1 La Partea I

Teren

Nr cadastral	Suprafața (mp)*	Observații / Referințe
33419	Din acte: 700 Masurata: 759	P37 TRECUT ERONAT IN CF

* Suprafața este determinată în planul de proiecție Stereo 70.



Date referitoare la teren

Crt	Categorie folosință	Intravilan	Suprafața (mp)	Tarla	Parcelă	Nr. topo	Observații / Referințe
1	curți construcții	DA	759	105	54	-	P37 TRECUT ERONAT IN CF

Date referitoare la construcții

Crt	Număr	Destinație construcție	Supraf. (mp)	Situație juridică	Observații / Referințe
A1.1	33419-C1	construcții de locuințe	64	Cu acte	Nr. niveluri:1; S. construita la sol:64 mp; S. construita desfasurata:64 mp; Casa de locuit (P) Sc=Sd=64mp, construita din caramida, in anul 1965, acoperita cu tigla ;
A1.2	33419-C2	construcții anexa	65	Cu acte	Nr. niveluri:1; S. construita la sol:65 mp; S. construita desfasurata:65 mp; Anexa (S) Sc=Sd=65 mp construita din caramida in anul 1965 acoperita cu beton ;

Lungime Segmente

1) Valorile lungimilor segmentelor sunt obținute din proiecție în plan.

Punct început	X / Y	Punct sfârșit	X / Y	Lungime segment (** (m))
1	347.660,308 285.919,719	2	347.660,757 285.911,519	8.212

Punct început	X / Y	Punct sfârșit	X / Y	Lungime segment (** (m)
2	347.660,757 285.911,519	3	347.661,62 285.898,154	13.393
3	347.661,62 285.898,154	4	347.661,707 285.889,379	8.775
4	347.661,707 285.889,379	5	347.661,605 285.880,883	8.497
5	347.661,605 285.880,883	6	347.669,895 285.881,016	8.291
6	347.669,895 285.881,016	7	347.680,346 285.881,183	10.452
7	347.680,346 285.881,183	8	347.680,66 285.887,588	6.413
8	347.680,66 285.887,588	9	347.680,646 285.900,472	12.884
9	347.680,646 285.900,472	10	347.680,054 285.901,188	0.929
10	347.680,054 285.901,188	11	347.680,061 285.905,335	4.147
11	347.680,061 285.905,335	12	347.680,639 285.906,651	1.437
12	347.680,639 285.906,651	13	347.680,662 285.920,965	14.314
13	347.680,662 285.920,965	14	347.680,131 285.920,934	0.532
14	347.680,131 285.920,934	1	347.660,308 285.919,719	19.86

** Lungimile segmentelor sunt determinate în planul de proiecție Stereo 70 și sunt rotunjite la 1 milimetru.

*** Distanța dintre puncte este formată din segmente cumulate ce sunt mai mici decât valoarea 1 milimetru.

**DATE DESPRE IMOBILUL NR. 9695**

Oficiul de Cadastru și Publicitate Imobiliară DOLJ
Biroul de Cadastru și Publicitate Imobiliară Craiova

A. Partea I. Descrierea imobilului

TEREN Intravilan

Adresa: Loc. Hunia, Str Calea Cetatii, Nr. 76, Jud. Dolj, T 105, P 1, 1/1

Nr. Crt	Nr cadastral Nr. topografic	Suprafața* (mp)	Observații / Referințe
A1	30081	Din acte: 3.600 Masurata: 3.529	Sector cadastral:10 Teren imprejmuit;

Construcții

Crt	Nr cadastral Nr. topografic	Adresa	Observații / Referințe
A1.1	30081-C1	Loc. Hunia, Str Calea Cetatii, Nr. 76, Jud. Dolj, T 105, P 1, 1/1	Nr. niveluri:1; S. construita la sol:204 mp; S. construita desfasurata:204 mp; LOCUINTA CU 5 DORMIToare, SUFRAGERIE, 2 HOLURI, BUCATARIE, BAIE SI PIVNITA ;
A1.2		Loc. Hunia, Str Calea Cetatii, Nr. 76, Jud. Dolj, T 105, P 1, 1/1	Nr. niveluri:1; S. construita la sol:194 mp; S. construita desfasurata:194 mp;
A1.3		Loc. Hunia, Str Calea Cetatii, Nr. 76, Jud. Dolj, T 105, P 1, 1/1	Nr. niveluri:1; S. construita la sol:270 mp; S. construita desfasurata:270 mp;

B. Partea II. Proprietari și acte

Inscrieri privitoare la dreptul de proprietate și alte drepturi reale		Referințe
33529 / 03/06/2010		
Act Notarial nr. CVC:2176, din 17/12/1997 emis de BNP BELU AUREL (act administrativ nr. 2018/30-04-2010 emis de PRIMARIA MAGLAVIT; act administrativ nr. 2019/30-04-2010 emis de PRIMARIA MAGLAVIT;);		
B1	Intabulare, drept de PROPRIETATEcumparare, dobandit prin Conventie, cota actuala 1/1, cota initiala 1/1 1) CAZAC MARIN, CASATORIT CU 2) CAZAC MARCELA, LIPSA CNP	A1, A1.1
0 / 29/12/2022		
Act Normativ nr. HG:965-ANEXA 71-POZ 25, din 05/09/2002 emis de GUVERNUL ROMANIEI;		
B2	Intabulare, drept de PROPRIETATE, dobandit prin Lege, cota actuala 1/1, cota initiala 1/1 1) COMUNA MAGLAVIT-DOMENIU PUBLIC , CIF:99999999999999, LIPSA CUI	A1.3
59353 / 10/09/2010		
Act Notarial nr. CONTRACT DE IPOTECA:2531, din 10/09/2010 emis de BNP FL STOENESCU;		
B3	Se noteaza interdictiile de instrainare, grevare, inchiriere, dezmembrare, alipire, construire, demolare, restructurare si amenajare in favoarea lui BCR SA	A1, A1.1
26278 / 15/04/2011		
Act Notarial nr. CONTRACT DE IPOTECA:918, din 15/04/2011 emis de BNP FL STOENESCU;		
B4	Se noteaza interdictiile de instrainare, grevare, inchiriere, demolare, dezmembrare, restructurare, alipire, construire, amenajare in favoarea lui BANCA COMERCIALA ROMANA SA	A1, A1.1
13136 / 03/02/2017		
Act Notarial nr. CONTRACT DE IPOTECA:1092, din 08/06/2016 emis de NP Nedelcu Crisan Traian;		
B5	Se transcriu interdictiile de instrainare, grevare, inchiriere, dezmembrare, alipire, construire, demolare, restructurare si amenajare, notate sub C 2, în rangul acestei notari, urmare a cesiunii creantei garantate cu ipoteca întabulata sub C 1, în favoarea cesionarului 1) TONESCU FINANCE SARL , CIF:99999999999999, LIPSA CUI	A1, A1.1
B6	Se transcriu interdictiile de instrainare, grevare, inchiriere, demolare, dezmembrare, restructurare, alipire, construire, amenajare, notate sub C 4, în rangul acestei notari, urmare a cesiunii creantei garantate cu ipoteca întabulata sub C 3, în favoarea cesionarului 1) TONESCU FINANCE SARL , CIF:99999999999999, LIPSA CUI	A1, A1.1
0 / 29/12/2022		
Act Normativ nr. LEGEA 7-ART.12 ALIN.14, din 13/03/1996 emis de PARLAMENTUL ROMANIEI;		

Inscrieri privitoare la dreptul de proprietate și alte drepturi reale		Referințe
B7	Intabulare, drept de PROPRIETATE, dobândit prin Lege, cota actuala 1/1, cota initiala 1/1 1) CAZAC MARIN, CASATORIT CU 2) CAZAC MARCELA, LIPSA CNP	A1.2

C. Partea III. SARCINI

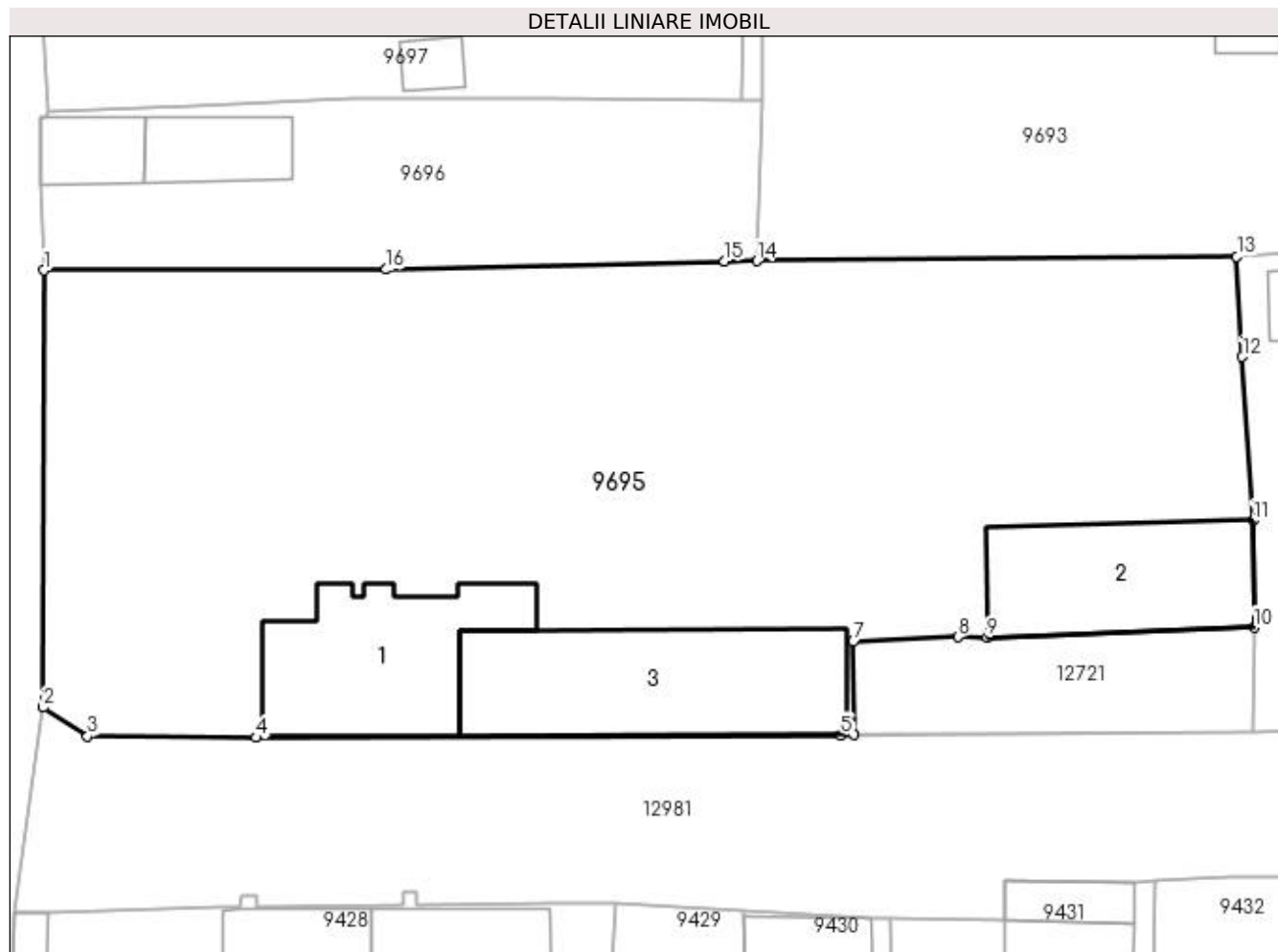
Inscrieri privind dezmembramintele dreptului de proprietate, drepturi reale de garanție și sarcini		Referințe
59353 / 10/09/2010		
Act Notarial nr. CONTRACT DE IPOTECA:2531, din 10/09/2010 emis de BNP FL STOENESCU;		
C1	Intabulare, drept de IPOTECA, Valoare:60000 RONplus alte obligatii aferente creditului , dobândit prin Conventie, cota actuala 1/1, cota initiala 1/1 1) BCR SA , CIF:9999999999999, LIPSA CUI	A1, A1.1
26278 / 15/04/2011		
Act Notarial nr. CONTRACT DE IPOTECA:918, din 15/04/2011 emis de BNP FL STOENESCU;		
C2	Intabulare, drept de IPOTECA, Valoare:85000 RONplus celelalte obligatii de plata aferente creditului , dobândit prin Conventie , dobândit prin Conventie, cota actuala 1/1, cota initiala 1/1 1) BANCA COMERCIALA ROMANA SA , CIF:9999999999999, LIPSA CUI	A1, A1.1
13136 / 03/02/2017		
Act Notarial nr. CONTRACT DE IPOTECA:1092, din 08/06/2016 emis de NP Nedelcu Crisan Traian;		
C3	Intabulare, drept de IPOTECA, Valoare:60000 RONurmărire a cesiunii creantei garantate cu ipoteca întabulata sub C 1, în rangul acestei întabulari , dobândit prin Conventie, cota actuala 1/1, cota initiala 1/1 1) TONESCU FINANCE SARL , CIF:9999999999999, LIPSA CUI	A1, A1.1
C4	Intabulare, drept de IPOTECA, Valoare:85000 RONurmărire a cesiunii creantei garantate cu ipoteca întabulata sub C 3, în rangul acestei întabulari, dobândit prin Conventie, cota actuala 1/1, cota initiala 1/1 1) TONESCU FINANCE SARL , CIF:9999999999999, LIPSA CUI	A1, A1.1

Anexa Nr. 1 La Partea I

Teren

Nr cadastral	Suprafața (mp)*	Observații / Referințe
30081	Din acte: 3.600 Masurata: 3.529	

* Suprafața este determinată în planul de proiecție Stereo 70.



Date referitoare la teren

Crt	Categorie folosință	Intravilan	Suprafața (mp)	Tarla	Parcelă	Nr. topo	Observații / Referințe
1	curți constructii	DA	2.046	105	1	-	
2	arabil	DA	1.483	105	1/1	-	

Date referitoare la construcții

Crt	Număr	Destinație construcție	Supraf. (mp)	Situație juridică	Observații / Referințe
A1.1	30081-C1	construcții de locuințe	204	Cu acte	Nr. niveluri:1; S. construita la sol:204 mp; S. construita desfasurata:204 mp; LOCUINTA CU 5 DORMIToare, SUFRAGERIE, 2 HOLURI, BUCATARIE, BAIE SI PIVNITA ;
A1.2		construcții anexa	194	Cu acte	Nr. niveluri:1; S. construita la sol:194 mp; S. construita desfasurata:194 mp;
A1.3		construcții administrative si social culturale	270	Cu acte	Nr. niveluri:1; S. construita la sol:270 mp; S. construita desfasurata:270 mp;

Lungime Segmente

1) Valorile lungimilor segmentelor sunt obținute din proiecție în plan.

Punct început	X / Y	Punct sfârșit	X / Y	Lungime segment (** (m)
1	347.562,813 285.918,581	2	347.562,743 285.882,856	35.725
2	347.562,743 285.882,856	3	347.566,368 285.880,494	4.327
3	347.566,368 285.880,494	4	347.580,174 285.880,391	13.806
4	347.580,174 285.880,391	5	347.627,943 285.880,61	47.77
5	347.627,943 285.880,61	6	347.629,004 285.880,619	1.061
6	347.629,004 285.880,619	7	347.628,968 285.888,24	7.621
7	347.628,968 285.888,24	8	347.637,524 285.888,625	8.565
8	347.637,524 285.888,625	9	347.639,906 285.888,556	2.383
9	347.639,906 285.888,556	10	347.661,707 285.889,379	21.817
10	347.661,707 285.889,379	11	347.661,62 285.898,154	8.775
11	347.661,62 285.898,154	12	347.660,757 285.911,519	13.393
12	347.660,757 285.911,519	13	347.660,308 285.919,719	8.212
13	347.660,308 285.919,719	14	347.621,083 285.919,355	39.227
14	347.621,083 285.919,355	15	347.618,445 285.919,331	2.638
15	347.618,445 285.919,331	16	347.590,785 285.918,65	27.668
16	347.590,785 285.918,65	1	347.562,813 285.918,581	27.972

** Lungimile segmentelor sunt determinate în planul de proiecție Stereo 70 și sunt rotunjite la 1 milimetru.

*** Distanța dintre puncte este formată din segmente cumulate ce sunt mai mici decât valoarea 1 milimetru.

**DATE DESPRE IMOBILUL NR. 9696**

Oficiul de Cadastru și Publicitate Imobiliară DOLJ
Biroul de Cadastru și Publicitate Imobiliară Craiova

A. Partea I. Descrierea imobilului

TEREN Intravilan

Adresa: Loc. Hunia, Calea Cetatii, Nr. 78, Jud. Dolj, T 105, P 2

Nr. Crt	Nr cadastral Nr. topografic	Suprafața* (mp)	Observații / Referințe
A1	33183	Din acte: 720 Masurata: 793	Sector cadastral:10 Teren neimprejmut;

Construcții

Crt	Nr cadastral Nr. topografic	Adresa	Observații / Referințe
A1.1		Loc. Hunia, Calea Cetatii, Nr. 78, Jud. Dolj, T 105, P 2	Nr. niveluri:1; S. construita la sol:47 mp; S. construita desfasurata:47 mp;
A1.2		Loc. Hunia, Calea Cetatii, Nr. 78, Jud. Dolj, T 105, P 2	Nr. niveluri:1; S. construita la sol:62 mp; S. construita desfasurata:62 mp;

B. Partea II. Proprietari și acte

Inscrieri privitoare la dreptul de proprietate și alte drepturi reale		Referințe
6559 / 17/01/2020		
Act Notarial nr. CVC:175, din 16/01/2020 emis de NP BUDIANA IONUT RAZVAN;		
B1	Intabulare, drept de PROPRIETATE, dobandit prin Conventie, cota actuala 1/1, cota initiala 1/1 1) USURELU VASILE	A1
0 / 12/12/2022		
Act Normativ nr. LEGEA 7-ART.12 ALIN.14, din 13/03/1996 emis de PARLAMENTUL ROMANIEI;		
B2	Intabulare, drept de PROPRIETATE, dobandit prin Lege, cota actuala 1/1, cota initiala 1/1 1) USURELU VASILE	A1.1, A1.2

C. Partea III. SARCINI .

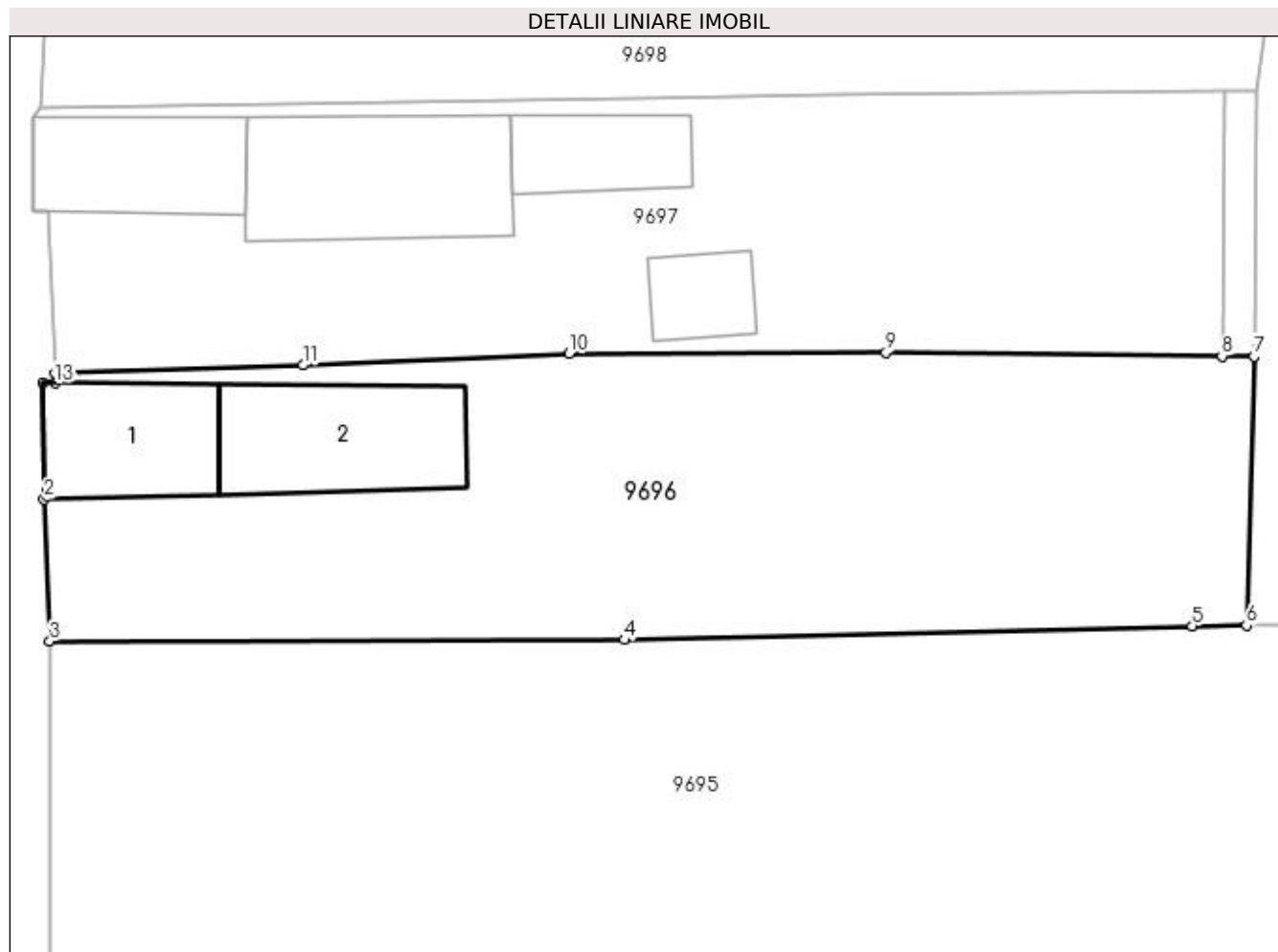
Inscrieri privind dezmembramintele dreptului de proprietate, drepturi reale de garanție și sarcini	Referințe
NU SUNT	

Anexa Nr. 1 La Partea I

Teren

Nr cadastral	Suprafața (mp)*	Observații / Referințe
33183	Din acte: 720 Masurata: 793	

* Suprafața este determinată în planul de proiecție Stereo 70.



Date referitoare la teren

Crt	Categorie folosință	Intra vilan	Suprafața (mp)	Tarla	Parcelă	Nr. topo	Observații / Referințe
1	curți constructii	DA	793	105	2	-	

Date referitoare la construcții

Crt	Număr	Destinație construcție	Supraf. (mp)	Situație juridică	Observații / Referințe
A1.1		construcții de locuințe	47	Cu acte	Nr. niveluri:1; S. construita la sol:47 mp; S. construita desfasurata:47 mp;
A1.2		construcții anexa	62	Cu acte	Nr. niveluri:1; S. construita la sol:62 mp; S. construita desfasurata:62 mp;

Lungime Segmente

1) Valorile lungimilor segmentelor sunt obținute din proiecție în plan.

Punct început	X / Y	Punct sfârșit	X / Y	Lungime segment (** (m))
1	347.562,493 285.931,147	2	347.562,535 285.925,504	5.643
2	347.562,535 285.925,504	3	347.562,813 285.918,581	6.929

Punct început	X / Y	Punct sfârşit	X / Y	Lungime segment (** (m)
3	347.562,813 285.918,581	4	347.590,785 285.918,65	27.972
4	347.590,785 285.918,65	5	347.618,445 285.919,331	27.668
5	347.618,445 285.919,331	6	347.621,083 285.919,355	2.638
6	347.621,083 285.919,355	7	347.621,452 285.932,451	13.101
7	347.621,452 285.932,451	8	347.619,888 285.932,467	1.564
8	347.619,888 285.932,467	9	347.603,538 285.932,63	16.351
9	347.603,538 285.932,63	10	347.588,098 285.932,596	15.44
10	347.588,098 285.932,596	11	347.575,14 285.932,024	12.971
11	347.575,14 285.932,024	12	347.563,076 285.931,608	12.071
12	347.563,076 285.931,608	13	347.563,066 285.931,144	0.464
13	347.563,066 285.931,144	1	347.562,493 285.931,147	0.573

** Lungimile segmentelor sunt determinate în planul de proiecție Stereo 70 și sunt rotunjite la 1 milimetru.

*** Distanța dintre puncte este formată din segmente cumulate ce sunt mai mici decât valoarea 1 milimetru.

**DATE DESPRE IMOBILUL NR. 9697**

Oficiul de Cadastru și Publicitate Imobiliară DOLJ
Biroul de Cadastru și Publicitate Imobiliară Craiova

A. Partea I. Descrierea imobilului

TEREN Intravilan

Adresa: Loc. Hunia, Calea Cetatii, Nr. 80, Jud. Dolj, T 105, P 3

Nr. Crt	Nr cadastral Nr. topografic	Suprafața* (mp)	Observații / Referințe
A1		Din acte: 700 Masurata: 727	Sector cadastral:10 Teren neimpregmuit;

Construcții

Crt	Nr cadastral Nr. topografic	Adresa	Observații / Referințe
A1.1		Loc. Hunia, Calea Cetatii, Nr. 80, Jud. Dolj, T 105, P 3	Nr. niveluri:1; S. construita la sol:48 mp; S. construita desfasurata:48 mp; construita din CRANTURI; acoperita cu TIGLA
A1.2		Loc. Hunia, Calea Cetatii, Nr. 80, Jud. Dolj, T 105, P 3	Nr. niveluri:1; S. construita la sol:77 mp; S. construita desfasurata:77 mp; construita din LEMN; acoperita cu TIGLA
A1.3		Loc. Hunia, Calea Cetatii, Nr. 80, Jud. Dolj, T 105, P 3	Nr. niveluri:1; S. construita la sol:32 mp; S. construita desfasurata:32 mp;
A1.4		Loc. Hunia, Calea Cetatii, Nr. 80, Jud. Dolj, T 105, P 3	Nr. niveluri:1; S. construita la sol:20 mp; S. construita desfasurata:20 mp;

B. Partea II. Proprietari și acte

Inscrieri privitoare la dreptul de proprietate și alte drepturi reale		Referințe
0 / 12/12/2022		
Act Notarial nr. CVC:1536, din 26/07/1995 emis de NOTARIATUL DE STAT LOCAL CALAFAT;		
B1	Intabulare, drept de PROPRIETATE, dobandit prin Conventie, cota actuala 1/1, cota initiala 1/1 1) ROTARU EMILIA 2) ROTARU SORIN, LIPSA CNP	A1
Act Notarial nr. ACT DE PARTAJ:1400, din 19/06/2012 emis de NP BUDIANA IONUT RAZVAN (INCHEIERE:8/20.06.2012;);		
B2	Intabulare, drept de PROPRIETATE, dobandit prin Iesire Din Indiviziune, cota actuala 1/1, cota initiala 1/1 1) ROTARU EMILIA	A1.1, A1.2
Act Normativ nr. LEGEA 7-ART.12 ALIN.14, din 13/03/1996 emis de PARLAMENTUL ROMANIEI;		
B3	Intabulare, drept de PROPRIETATE, dobandit prin Lege, cota actuala 1/1, cota initiala 1/1 1) ROTARU EMILIA 2) ROTARU SORIN, LIPSA CNP	A1.3, A1.4

C. Partea III. SARCINI .

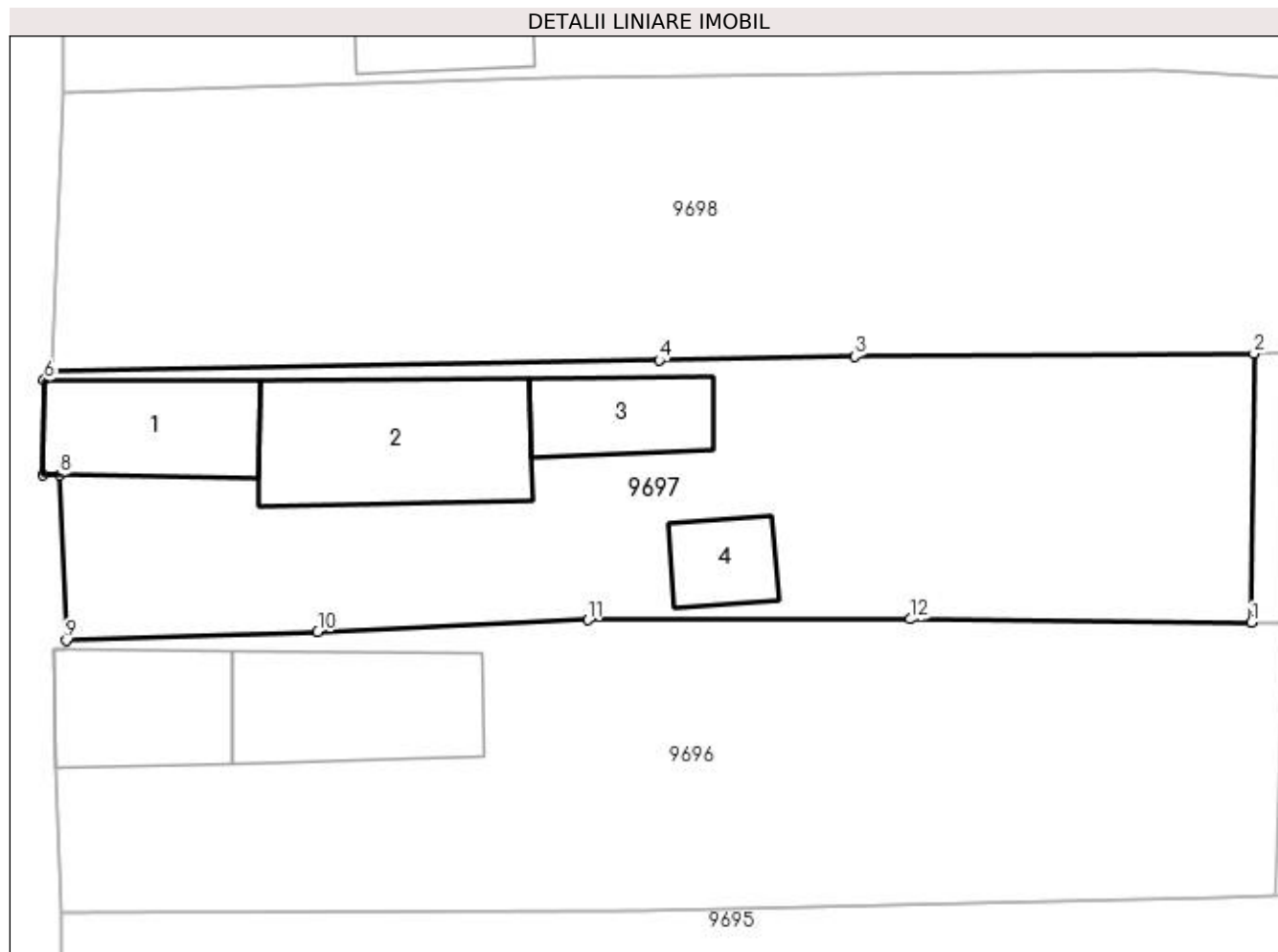
Inscrieri privind dezmembramintele dreptului de proprietate, drepturi reale de garanție și sarcini	Referințe
NU SUNT	

Anexa Nr. 1 La Partea I

Teren

Nr cadastral	Suprafața (mp)*	Observații / Referințe
	Din acte: 700 Masurata: 727	

* Suprafața este determinată în planul de proiecție Stereo 70.



Date referitoare la teren

Crt	Categorie folosință	Intra vilan	Suprafața (mp)	Tarla	Parcelă	Nr. topo	Observații / Referințe
1	curți constructii	DA	727	105	3	-	

Date referitoare la construcții

Crt	Număr	Destinație construcție	Supraf. (mp)	Situație juridică	Observații / Referințe
A1.1		construcții de locuințe	Din acte: 47 Masurata: 48	Cu acte	Nr. niveluri:1; S. construita la sol:48 mp; S. construita desfasurata:48 mp; construita din CRANTURI; acoperita cu TIGLA
A1.2		construcții anexa	77	Cu acte	Nr. niveluri:1; S. construita la sol:77 mp; S. construita desfasurata:77 mp; construita din LEMN; acoperita cu TIGLA
A1.3		construcții anexa	32	Cu acte	Nr. niveluri:1; S. construita la sol:32 mp; S. construita desfasurata:32 mp;
A1.4		construcții anexa	20	Cu acte	Nr. niveluri:1; S. construita la sol:20 mp; S. construita desfasurata:20 mp;

Lungime Segmente

1) Valorile lungimilor segmentelor sunt obținute din proiecție în plan.

Punct început	X / Y	Punct sfârșit	X / Y	Lungime segment (** (m)
---------------	-------	---------------	-------	-------------------------

Punct început	X / Y	Punct sfârșit	X / Y	Lungime segment (** (m)
1	347.619,888 285.932,467	2	347.620,017 285.945,365	12.899
2	347.620,017 285.945,365	3	347.600,888 285.945,215	19.13
3	347.600,888 285.945,215	4	347.591,506 285.945,039	9.384
4	347.591,506 285.945,039	5	347.562,388 285.944,562	29.122
5	347.562,388 285.944,562	6	347.562,032 285.944,076	0.602
6	347.562,032 285.944,076	7	347.561,981 285.939,557	4.519
7	347.561,981 285.939,557	8	347.562,758 285.939,543	0.777
8	347.562,758 285.939,543	9	347.563,076 285.931,608	7.941
9	347.563,076 285.931,608	10	347.575,14 285.932,024	12.071
10	347.575,14 285.932,024	11	347.588,098 285.932,596	12.971
11	347.588,098 285.932,596	12	347.603,538 285.932,63	15.44
12	347.603,538 285.932,63	1	347.619,888 285.932,467	16.351

** Lungimile segmentelor sunt determinate în planul de proiecție Stereo 70 și sunt rotunjite la 1 milimetru.

*** Distanța dintre puncte este formată din segmente cumulate ce sunt mai mici decât valoarea 1 milimetru.

**DATE DESPRE IMOBILUL NR. 9698**

Oficiul de Cadastru și Publicitate Imobiliară DOLJ
Biroul de Cadastru și Publicitate Imobiliară Craiova

A. Partea I. Descrierea imobilului

TEREN Intravilan

Adresa: Loc. Hunia, Calea Cetatii, Nr. 82, Jud. Dolj, T 105, P 4

Nr. Crt	Nr cadastral Nr. topografic	Suprafața* (mp)	Observații / Referințe
A1		Din acte: 700 Masurata: 800	Sector cadastral:10 Teren neimprejmuit;

B. Partea II. Proprietari și acte

Inscrieri privitoare la dreptul de proprietate și alte drepturi reale		Referințe
0 / 17/12/2022		
Act Administrativ nr. TDP:1261-45405, din 25/01/1995 emis de COMISIA JUDETEANA DE FOND FUNCJAR (CERTIF. DE DECES:DC856489/16.06.2016;);		
B1	Intabulare, drept de PROPRIETATE, dobandit prin Reconstituire, cota actuala 1/1, cota initiala 1/1 1) SIRBU LUCIA DEFUNCT:Da	A1

C. Partea III. SARCINI .

Inscrieri privind dezmembramintele dreptului de proprietate, drepturi reale de garanție și sarcini	Referințe
NU SUNT	

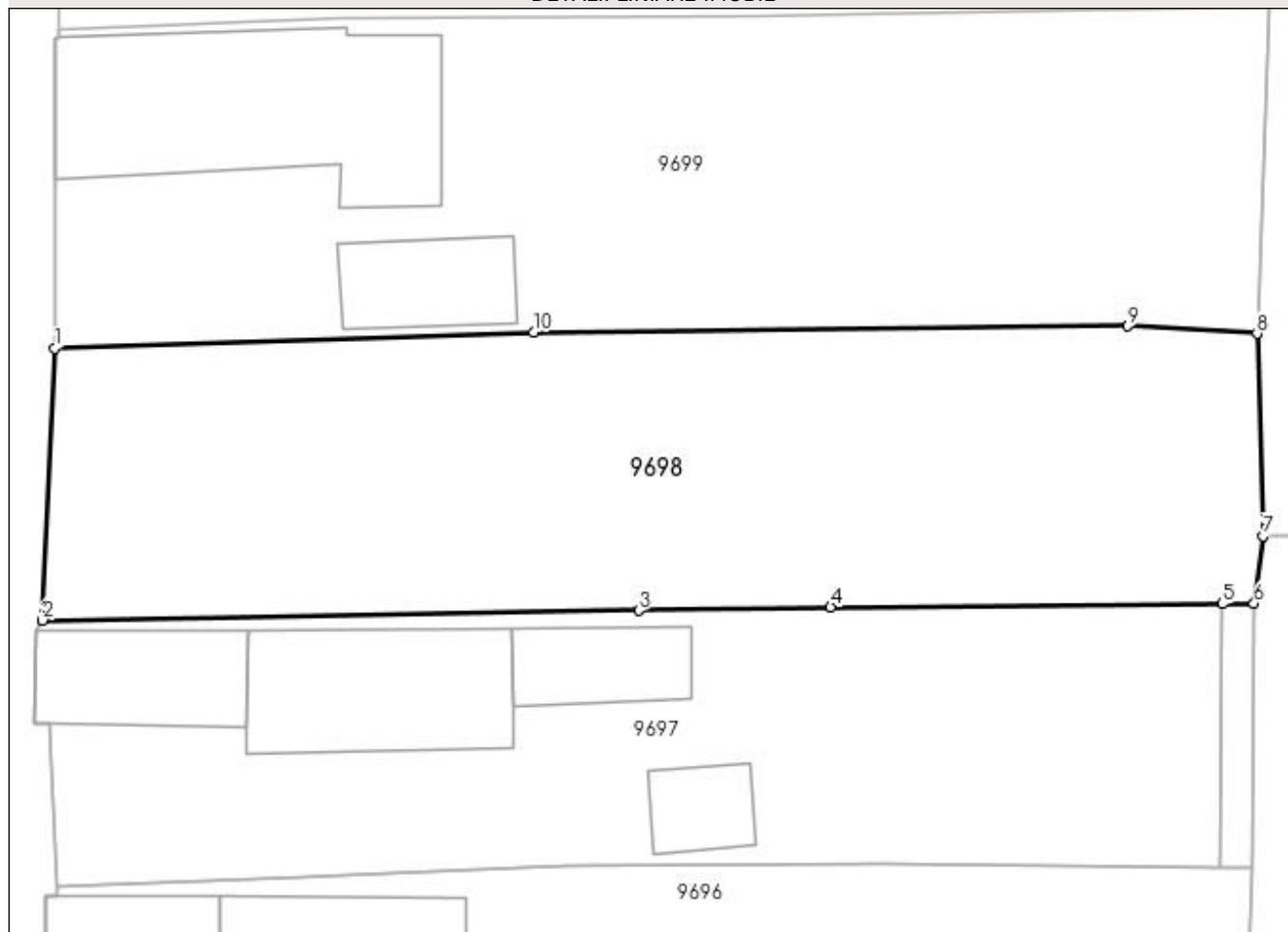
Anexa Nr. 1 La Partea I

Teren

Nr cadastral	Suprafața (mp)*	Observații / Referințe
	Din acte: 700 Masurata: 800	

* Suprafața este determinată în planul de proiecție Stereo 70.

DETALII LINIARE IMOBIL



Date referitoare la teren

Crt	Categorie folosință	Intra vilan	Suprafața (mp)	Tarla	Parcelă	Nr. topo	Observații / Referințe
1	curți constructii	DA	800	105	4	-	

Lungime Segmente

1) Valorile lungimilor segmentelor sunt obținute din proiecție în plan.

Punct început	X / Y	Punct sfârșit	X / Y	Lungime segment (** (m)
1	347.562,976 285.957,831	2	347.562,388 285.944,562	13.282
2	347.562,388 285.944,562	3	347.591,506 285.945,039	29.122
3	347.591,506 285.945,039	4	347.600,888 285.945,215	9.384
4	347.600,888 285.945,215	5	347.620,017 285.945,365	19.13
5	347.620,017 285.945,365	6	347.621,566 285.945,383	1.549

Punct început	X / Y	Punct sfârșit	X / Y	Lungime segment (** (m)
6	347.621,566 285.945,383	7	347.621,997 285.948,672	3.317
7	347.621,997 285.948,672	8	347.621,716 285.958,552	9.884
8	347.621,716 285.958,552	9	347.615,399 285.958,921	6.328
9	347.615,399 285.958,921	10	347.586,377 285.958,624	29.024
10	347.586,377 285.958,624	1	347.562,976 285.957,831	23.414

** Lungimile segmentelor sunt determinate în planul de proiecție Stereo 70 și sunt rotunjite la 1 milimetru.

*** Distanța dintre puncte este formată din segmente cumulate ce sunt mai mici decât valoarea 1 milimetru.

**DATE DESPRE IMOBILUL NR. 9699**

Oficiul de Cadastru și Publicitate Imobiliară DOLJ
Biroul de Cadastru și Publicitate Imobiliară Craiova

A. Partea I. Descrierea imobilului

TEREN Intravilan

Adresa: Loc. Hunia, Calea Cetatii, Nr. 84, Jud. Dolj, T 105, P 5, 5/1

Nr. Crt	Nr cadastral Nr. topografic	Suprafața* (mp)	Observații / Referințe
A1		913	Sector cadastral:10 Teren neimpregmuit;

Construcții

Crt	Nr cadastral Nr. topografic	Adresa	Observații / Referințe
A1.1		Loc. Hunia, Calea Cetatii, Nr. 84, Jud. Dolj, T 105, P 5, 5/1	Nr. niveluri:1; S. construita la sol:136 mp; S. construita desfasurata:136 mp;
A1.2		Loc. Hunia, Calea Cetatii, Nr. 84, Jud. Dolj, T 105, P 5, 5/1	Nr. niveluri:1; S. construita la sol:36 mp; S. construita desfasurata:36 mp;

B. Partea II. Proprietari și acte

Inscrieri privitoare la dreptul de proprietate și alte drepturi reale		Referințe
0 / 17/12/2022		
Act Administrativ nr. CERTIFICAT:1311, din 21/11/2022 emis de PRIMARIA MAGLAVIT;		
B1	Inscrierea posesiei, drept de PROPRIETATE, dobandit prin Lege, cota actuala 1/1, cota initiala 1/1 1) BICU LIDIA	A1
Act Normativ nr. LEGEA 7-ART.12 ALIN.14, din 13/03/1996 emis de PARLAMENTUL ROMANIEI;		
B2	Intabulare, drept de PROPRIETATE, dobandit prin Lege, cota actuala 1/1, cota initiala 1/1 1) BICU LIDIA	A1.1, A1.2

C. Partea III. SARCINI .

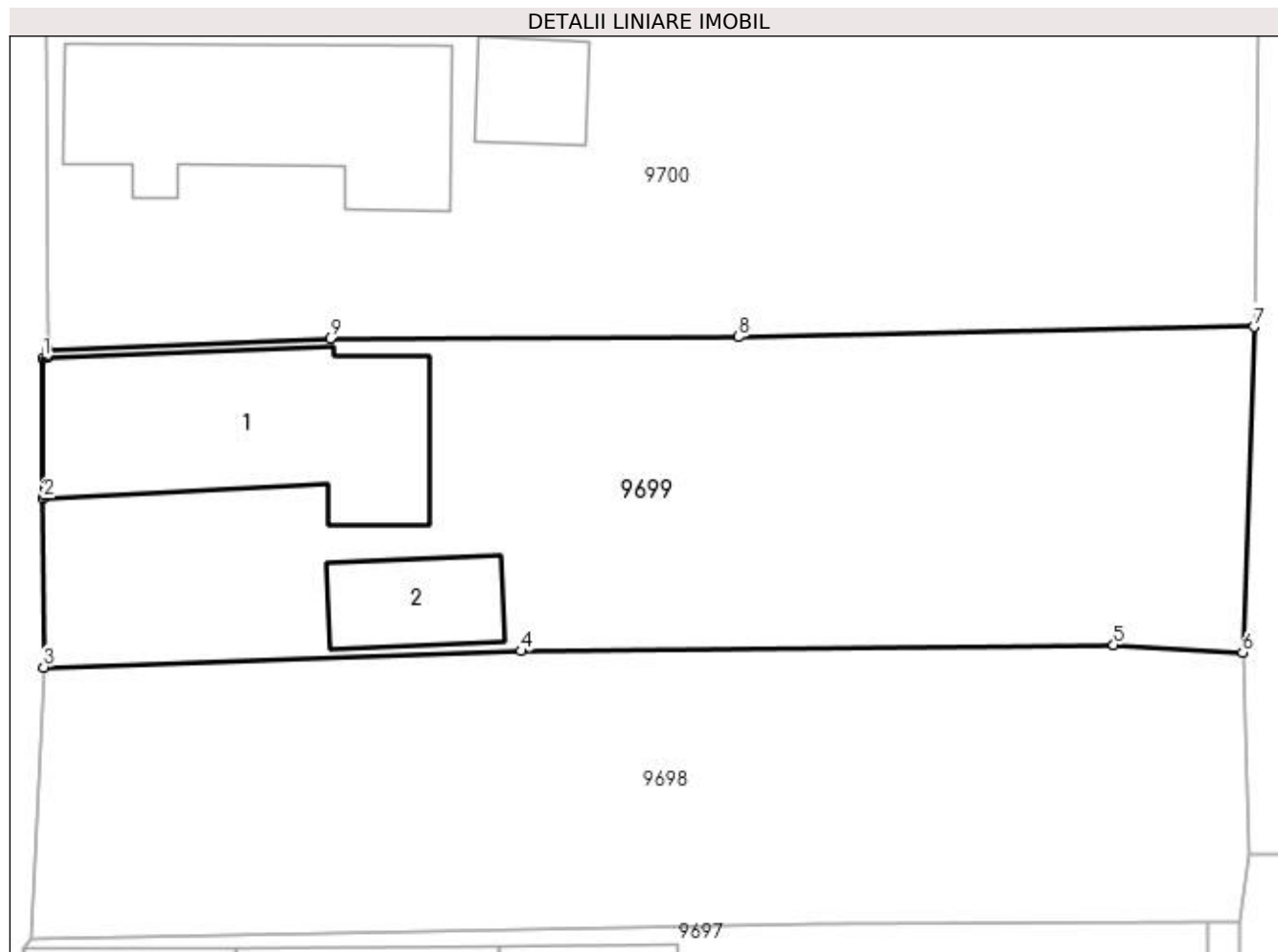
Inscrieri privind dezmembramintele dreptului de proprietate, drepturi reale de garanție și sarcini	Referințe
NU SUNT	

Anexa Nr. 1 La Partea I

Teren

Nr cadastral	Suprafața (mp)*	Observații / Referințe
	913	

* Suprafața este determinată în planul de proiecție Stereo 70.



Date referitoare la teren

Crt	Categorie folosință	Intra vilan	Suprafața (mp)	Tarla	Parcelă	Nr. topo	Observații / Referințe
1	curți constructii	DA	440	105	5	-	
2	vie	DA	473	105	5/1	-	

Date referitoare la construcții

Crt	Număr	Destinație construcție	Supraf. (mp)	Situație juridică	Observații / Referințe
A1.1		construcții de locuințe	136	Cu acte	Nr. niveluri:1; S. construita la sol:136 mp; S. construita desfasurata:136 mp;
A1.2		construcții anexa	36	Cu acte	Nr. niveluri:1; S. construita la sol:36 mp; S. construita desfasurata:36 mp;

Lungime Segmente

1) Valorile lungimilor segmentelor sunt obținute din proiecție în plan.

Punct început	X / Y	Punct sfârșit	X / Y	Lungime segment (** (m)
1	347.562,955 285.972,976	2	347.562,961 285.966,105	6.871
2	347.562,961 285.966,105	3	347.562,976 285.957,831	8.274

Punct început	X / Y	Punct sfârșit	X / Y	Lungime segment (** (m)
3	347.562,976 285.957,831	4	347.586,377 285.958,624	23.414
4	347.586,377 285.958,624	5	347.615,399 285.958,921	29.024
5	347.615,399 285.958,921	6	347.621,716 285.958,552	6.328
6	347.621,716 285.958,552	7	347.622,272 285.974,502	15.96
7	347.622,272 285.974,502	8	347.597,023 285.974,004	25.254
8	347.597,023 285.974,004	9	347.577,015 285.973,944	20.008
9	347.577,015 285.973,944	10	347.563,188 285.973,357	13.839
10	347.563,188 285.973,357	11	347.563,191 285.972,985	0.372
11	347.563,191 285.972,985	1	347.562,955 285.972,976	0.236

** Lungimile segmentelor sunt determinate în planul de proiecție Stereo 70 și sunt rotunjite la 1 milimetru.

*** Distanța dintre puncte este formată din segmente cumulate ce sunt mai mici decât valoarea 1 milimetru.

**DATE DESPRE IMOBILUL NR. 9700**

Oficiul de Cadastru și Publicitate Imobiliară DOLJ
Biroul de Cadastru și Publicitate Imobiliară Craiova

A. Partea I. Descrierea imobilului

TEREN Intravilan

Nr. CF vechi:57
Nr. cadastral vechi:75

Adresa: Loc. Hunia, Calea Cetatii, Nr. 86, Jud. Dolj, T 105, P 6

Nr. Crt	Nr cadastral Nr. topografic	Suprafata* (mp)	Observatii / Referinte
A1	31819	Din acte: 900 Masurata: 918	Sector cadastral:10 Teren neimprejmit;

Construcții

Crt	Nr cadastral Nr. topografic	Adresa	Observatii / Referinte
A1.1	31819-C1	Loc. Hunia, Calea Cetatii, Nr. 86, Jud. Dolj, T 105, P 6	Nr. niveluri:1; S. construita la sol:127 mp; S. construita desfasurata:127 mp;
A1.2	31819-C2	Loc. Hunia, Calea Cetatii, Nr. 86, Jud. Dolj, T 105, P 6	Nr. niveluri:1; S. construita la sol:28 mp; S. construita desfasurata:28 mp;

B. Partea II. Proprietari și acte

Inscrieri privitoare la dreptul de proprietate și alte drepturi reale		Referințe
169865 / 13/07/2021		
Act Notarial nr. CVC:1162, din 13/07/2021 emis de NP STOENESCU FLOREA;		
B1	Intabulare, drept de PROPRIETATE, dobandit prin Conventie, cota actuala 1/1, cota initiala 1/1 1) COLA MIRCEA DANIEL 2) COLA MARIANA DANIELA	A1, A1.1, A1.2

C. Partea III. SARCINI .

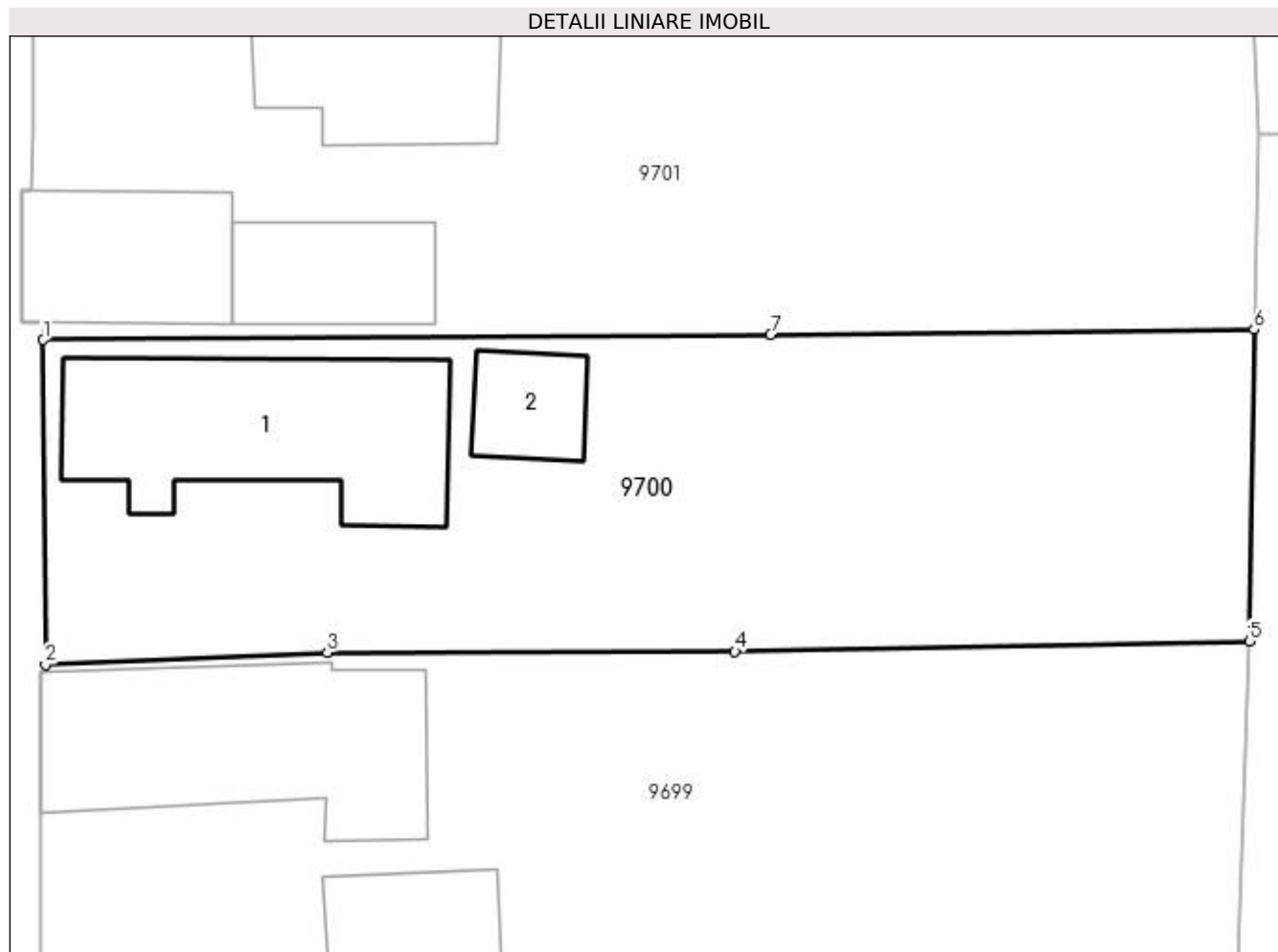
Inscrieri privind dezmembramintele dreptului de proprietate, drepturi reale de garanție și sarcini	Referințe
NU SUNT	

Anexa Nr. 1 La Partea I

Teren

Nr cadastral	Suprafața (mp)*	Observații / Referințe
31819	Din acte: 900 Masurata: 918	

* Suprafața este determinată în planul de proiecție Stereo 70.



Date referitoare la teren

Crt	Categorie folosință	Intra vilan	Suprafața (mp)	Tarla	Parcelă	Nr. topo	Observații / Referințe
1	curți constructii	DA	918	105	6	-	

Date referitoare la construcții

Crt	Număr	Destinație construcție	Supraf. (mp)	Situație juridică	Observații / Referințe
A1.1	31819-C1	construcții de locuințe	Din acte: 124 Masurata: 127	Cu acte	Nr. niveluri:1; S. construita la sol:127 mp; S. construita desfasurata:127 mp;
A1.2	31819-C2	construcții anexa	28	Cu acte	Nr. niveluri:1; S. construita la sol:28 mp; S. construita desfasurata:28 mp;

Lungime Segmente

1) Valorile lungimilor segmentelor sunt obținute din proiecție în plan.

Punct început	X / Y	Punct sfârșit	X / Y	Lungime segment (** (m)
1	347.563,079 285.989,295	2	347.563,188 285.973,357	15.938
2	347.563,188 285.973,357	3	347.577,015 285.973,944	13.839

Punct început	X / Y	Punct sfârșit	X / Y	Lungime segment (** (m)
3	347.577,015 285.973,944	4	347.597,023 285.974,004	20.008
4	347.597,023 285.974,004	5	347.622,272 285.974,502	25.254
5	347.622,272 285.974,502	6	347.622,491 285.989,801	15.301
6	347.622,491 285.989,801	7	347.598,77 285.989,542	23.722
7	347.598,77 285.989,542	1	347.563,079 285.989,295	35.692

** Lungimile segmentelor sunt determinate în planul de proiecție Stereo 70 și sunt rotunjite la 1 milimetru.

*** Distanța dintre puncte este formată din segmente cumulate ce sunt mai mici decât valoarea 1 milimetru.

**DATE DESPRE IMOBILUL NR. 9701**

Oficiul de Cadastru și Publicitate Imobiliară DOLJ
Biroul de Cadastru și Publicitate Imobiliară Craiova

A. Partea I. Descrierea imobilului

TEREN Intravilan

Adresa: Loc. Hunia, Calea Cetatii, Nr. 88, Jud. Dolj, T 105, P 7

Nr. Crt	Nr cadastral Nr. topografic	Suprafața* (mp)	Observații / Referințe
A1		Din acte: 900 Masurata: 991	Sector cadastral:10 Teren neimpregmuit;

Construcții

Crt	Nr cadastral Nr. topografic	Adresa	Observații / Referințe
A1.1		Loc. Hunia, Calea Cetatii, Nr. 88, Jud. Dolj, T 105, P 7	Nr. niveluri:1; S. construita la sol:65 mp; S. construita desfasurata:65 mp; construita din CHIRPICI; acoperita cu TIGLA
A1.2		Loc. Hunia, Calea Cetatii, Nr. 88, Jud. Dolj, T 105, P 7	Nr. niveluri:1; S. construita la sol:50 mp; S. construita desfasurata:50 mp; construita din LEMN; acoperita cu TIGLA
A1.3		Loc. Hunia, Calea Cetatii, Nr. 88, Jud. Dolj, T 105, P 7	Nr. niveluri:1; S. construita la sol:67 mp; S. construita desfasurata:67 mp; construita din CARAMIDA; acoperita cu TIGLA

B. Partea II. Proprietari și acte

Inscrieri privitoare la dreptul de proprietate și alte drepturi reale		Referințe
0 / 12/12/2022		
Act Notarial nr. ACT DE PARTAJ:2074, din 27/06/2018 emis de NP BUDIANA IONUT RAZVAN;		
B1	Intabulare, drept de PROPRIETATE, dobandit prin lesire Din Indiviziune, cota actuala 1/1, cota initiala 1/1 1) IONESCU GHEORGHE	A1, A1.1, A1.2, A1.3

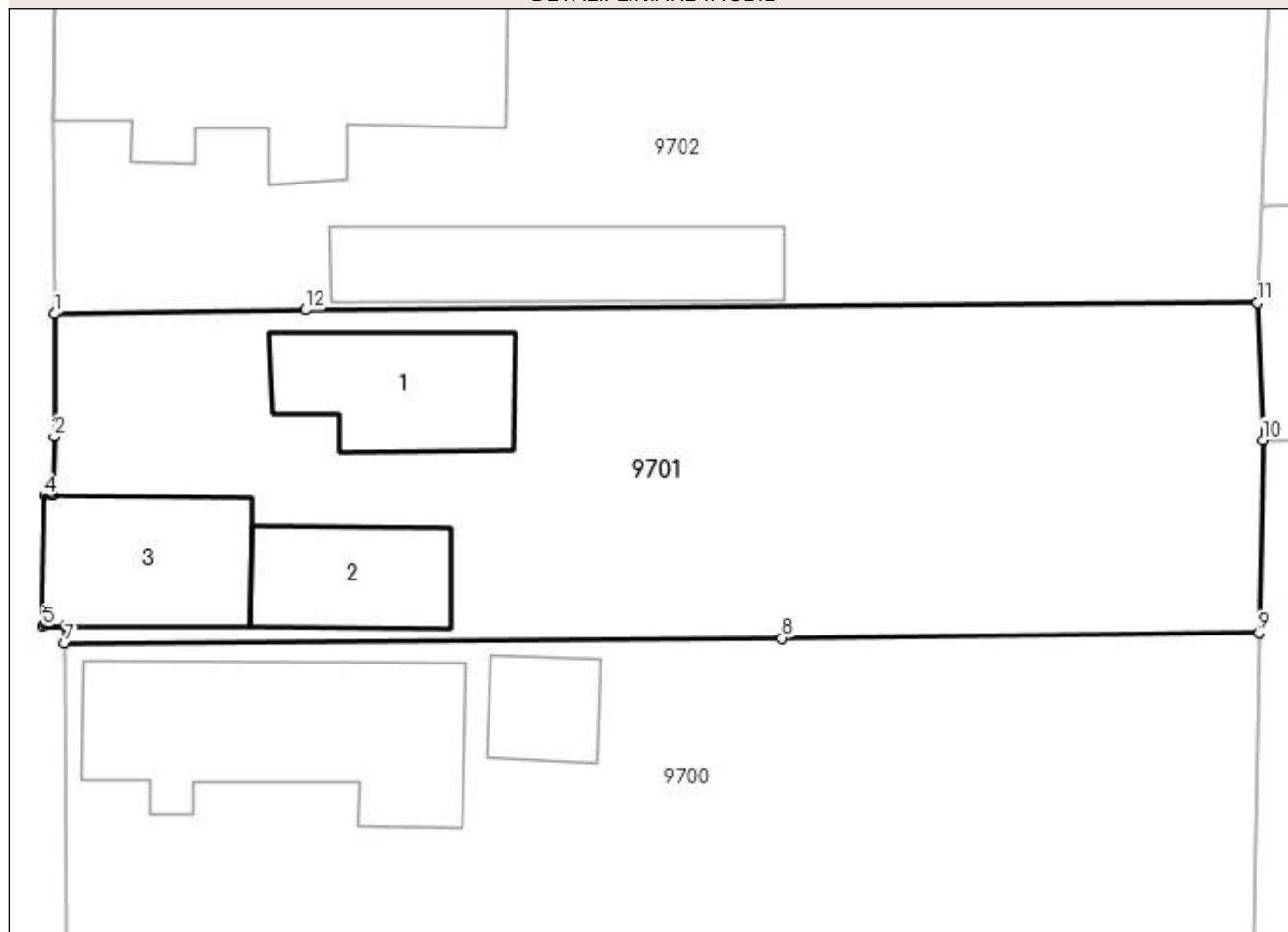
C. Partea III. SARCINI .

Inscrieri privind dezmembramintele dreptului de proprietate, drepturi reale de garanție și sarcini	Referințe
NU SUNT	

Anexa Nr. 1 La Partea I**Teren**

Nr cadastral	Suprafața (mp)*	Observații / Referințe
	Din acte: 900 Masurata: 991	

* Suprafața este determinată în planul de proiecție Stereo 70.

DETALII LINIARE IMOBIL**Date referitoare la teren**

Crt	Categorie folosință	Intra vilan	Suprafața (mp)	Tarla	Parcelă	Nr. topo	Observații / Referințe
1	curți constructii	DA	991	105	7	-	

Date referitoare la construcții

Crt	Număr	Destinație construcție	Supraf. (mp)	Situație juridică	Observații / Referințe
A1.1		construcții de locuințe	65	Cu acte	Nr. niveluri:1; S. construita la sol:65 mp; S. construita desfasurata:65 mp; construita din CHIRPICI; acoperita cu TIGLA
A1.2		construcții de locuințe	50	Cu acte	Nr. niveluri:1; S. construita la sol:50 mp; S. construita desfasurata:50 mp; construita din LEMN; acoperita cu TIGLA
A1.3		construcții anexa	67	Cu acte	Nr. niveluri:1; S. construita la sol:67 mp; S. construita desfasurata:67 mp; construita din CARAMIDA; acoperita cu TIGLA

Lungime Segmente

1) Valorile lungimilor segmentelor sunt obținute din proiecție în plan.

Punct început	X / Y	Punct sfârșit	X / Y	Lungime segment (** (m))
1	347.562,576 286.005,678	2	347.562,574 285.999,569	6.109

Punct început	X / Y	Punct sfârşit	X / Y	Lungime segment (** (m)
2	347.562,574 285.999,569	3	347.562,51 285.996,644	2.926
3	347.562,51 285.996,644	4	347.562,072 285.996,617	0.439
4	347.562,072 285.996,617	5	347.561,992 285.990,13	6.487
5	347.561,992 285.990,13	6	347.563,089 285.990,116	1.097
6	347.563,089 285.990,116	7	347.563,079 285.989,295	0.821
7	347.563,079 285.989,295	8	347.598,77 285.989,542	35.692
8	347.598,77 285.989,542	9	347.622,491 285.989,801	23.722
9	347.622,491 285.989,801	10	347.622,683 285.999,387	9.588
10	347.622,683 285.999,387	11	347.622,422 286.006,2	6.818
11	347.622,422 286.006,2	12	347.575,064 286.005,866	47.359
12	347.575,064 286.005,866	1	347.562,576 286.005,678	12.489

** Lungimile segmentelor sunt determinate în planul de proiecție Stereo 70 și sunt rotunjite la 1 milimetru.

*** Distanța dintre puncte este formată din segmente cumulate ce sunt mai mici decât valoarea 1 milimetru.

**DATE DESPRE IMOBILUL NR. 9702**

Oficiul de Cadastru și Publicitate Imobiliară DOLJ
Biroul de Cadastru și Publicitate Imobiliară Craiova

A. Partea I. Descrierea imobilului

TEREN Intravilan

Adresa: Loc. Hunia, Calea Cetatii, Nr. 90, Jud. Dolj, T 105, P 8

Nr. Crt	Nr cadastral Nr. topografic	Suprafața* (mp)	Observații / Referințe
A1		Din acte: 900 Masurata: 985	Sector cadastral:10 Teren imprejmuit;

Construcții

Crt	Nr cadastral Nr. topografic	Adresa	Observații / Referințe
A1.1		Loc. Hunia, Calea Cetatii, Nr. 90, Jud. Dolj, T 105, P 8	Nr. niveluri:1; S. construita la sol:161 mp; S. construita desfasurata:161 mp; construita din CHIRPICI; acoperita cu TIGLA
A1.2		Loc. Hunia, Calea Cetatii, Nr. 90, Jud. Dolj, T 105, P 8	Nr. niveluri:1; S. construita la sol:84 mp; S. construita desfasurata:84 mp; construita din CHIRPICI; acoperita cu TIGLA

B. Partea II. Proprietari și acte

Inscrieri privitoare la dreptul de proprietate și alte drepturi reale		Referințe
0 / 12/12/2022		
Act Notarial nr. CM:129, din 09/07/2014 emis de NP STOENESCU FLOREA;		
B1	Intabulare, drept de PROPRIETATE, dobandit prin Succesiune, cota actuala 1/1, cota initiala 1/1 1) IONESCU MIRCEA	A1, A1.1, A1.2

C. Partea III. SARCINI .

Inscrieri privind dezmembramintele dreptului de proprietate, drepturi reale de garanție și sarcini	Referințe
NU SUNT	

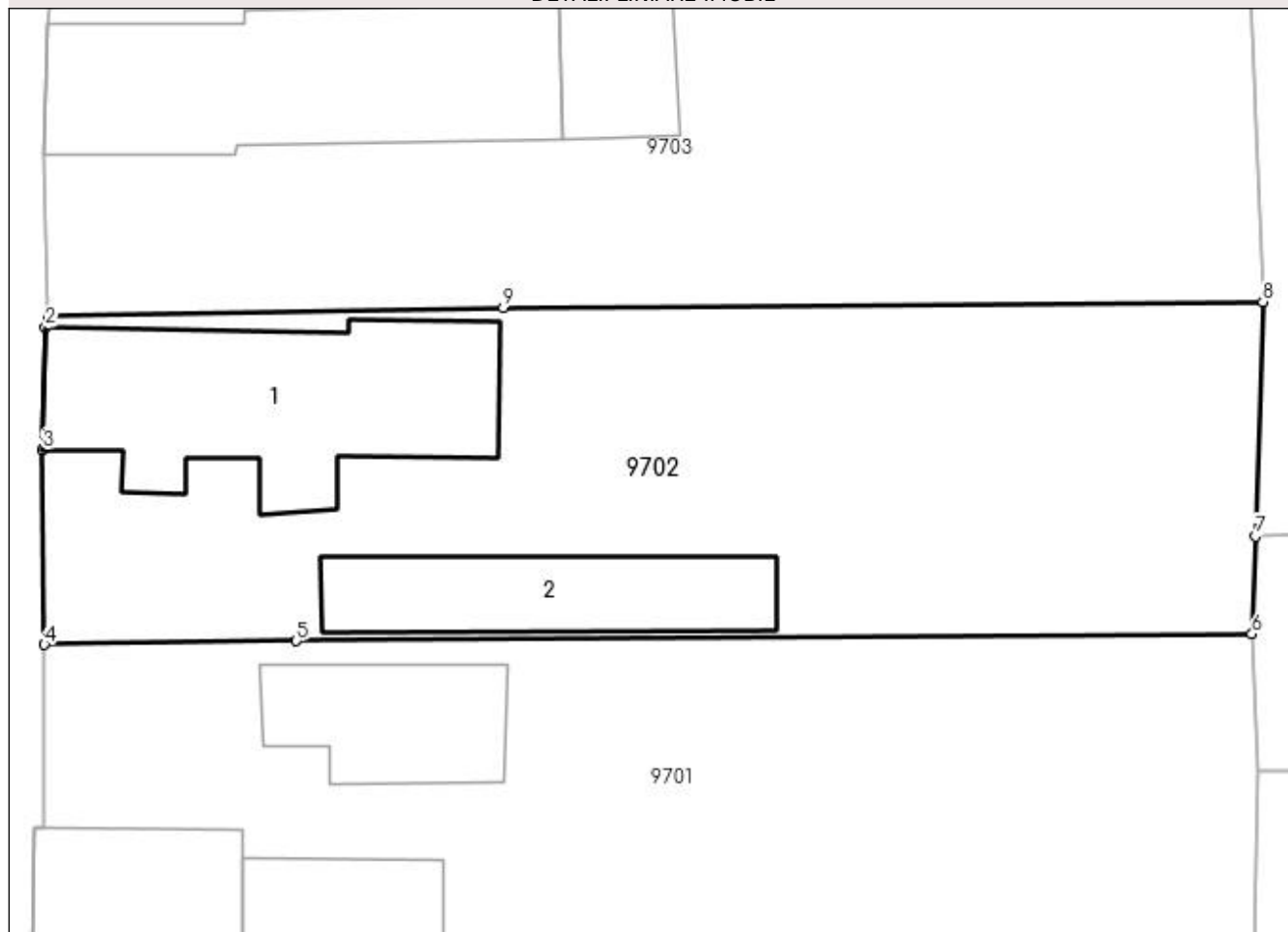
Anexa Nr. 1 La Partea I

Teren

Nr cadastral	Suprafața (mp)*	Observații / Referințe
	Din acte: 900 Masurata: 985	

* Suprafața este determinată în planul de proiecție Stereo 70.

DETALII LINIARE IMOBIL



Date referitoare la teren

Crt	Categorie folosință	Intra vilan	Suprafața (mp)	Tarla	Parcelă	Nr. topo	Observații / Referințe
1	curți constructii	DA	985	105	8	-	

Date referitoare la construcții

Crt	Număr	Destinație construcție	Supraf. (mp)	Situație juridică	Observații / Referințe
A1.1		construcții de locuințe	161	Cu acte	Nr. niveluri:1; S. construita la sol:161 mp; S. construita desfasurata:161 mp; construita din CHIRPICI; acoperita cu TIGLA
A1.2		construcții anexa	84	Cu acte	Nr. niveluri:1; S. construita la sol:84 mp; S. construita desfasurata:84 mp; construita din CHIRPICI; acoperita cu TIGLA

Lungime Segmente

1) Valorile lungimilor segmentelor sunt obținute din proiecție în plan.

Punct început	X / Y	Punct sfârșit	X / Y	Lungime segment (** (m)
1	347.562,77 286.021,921	2	347.562,64 286.021,372	0.564
2	347.562,64 286.021,372	3	347.562,491 286.015,319	6.055

Punct început	X / Y	Punct sfârșit	X / Y	Lungime segment (** (m)
3	347.562,491 286.015,319	4	347.562,576 286.005,678	9.641
4	347.562,576 286.005,678	5	347.575,064 286.005,866	12.489
5	347.575,064 286.005,866	6	347.622,422 286.006,2	47.359
6	347.622,422 286.006,2	7	347.622,58 286.011,031	4.834
7	347.622,58 286.011,031	8	347.622,96 286.022,642	11.617
8	347.622,96 286.022,642	9	347.585,323 286.022,35	37.638
9	347.585,323 286.022,35	1	347.562,77 286.021,921	22.557

** Lungimile segmentelor sunt determinate în planul de proiecție Stereo 70 și sunt rotunjite la 1 milimetru.

*** Distanța dintre puncte este formată din segmente cumulate ce sunt mai mici decât valoarea 1 milimetru.

**DATE DESPRE IMOBILUL NR. 9703**

Oficiul de Cadastru și Publicitate Imobiliară DOLJ
Biroul de Cadastru și Publicitate Imobiliară Craiova

A. Partea I. Descrierea imobilului

TEREN Intravilan

Adresa: Loc. Hunia, Calea Cetatii, Nr. 92, Jud. Dolj, T 105, P 9, 9/1

Nr. Crt	Nr cadastral Nr. topografic	Suprafața* (mp)	Observații / Referințe
A1		Din acte: 900 Masurata: 941	Sector cadastral:10 Teren neimprejmut;

Construcții

Crt	Nr cadastral Nr. topografic	Adresa	Observații / Referințe
A1.1		Loc. Hunia, Calea Cetatii, Nr. 92, Jud. Dolj, T 105, P 9, 9/1	Nr. niveluri:1; S. construita la sol:169 mp; S. construita desfasurata:169 mp;
A1.2		Loc. Hunia, Calea Cetatii, Nr. 92, Jud. Dolj, T 105, P 9, 9/1	Nr. niveluri:1; S. construita la sol:39 mp; S. construita desfasurata:39 mp;

B. Partea II. Proprietari și acte

Inscrieri privitoare la dreptul de proprietate și alte drepturi reale		Referințe
0 / 12/12/2022		
Act Administrativ nr. TDP:2053-44772, din 09/12/1996 emis de COMISIA JUDETEANA DE FOND FUNCJAR;		
B1	Intabulare, drept de PROPRIETATE, dobandit prin Reconstituire, cota actuala 1/1, cota initiala 1/1 1) COLA VASILE, LIPSA CNP	A1
Act Normativ nr. LEGEA 7-ART.12 ALIN.14, din 13/03/1996 emis de PARLAMENTUL ROMANIEI;		
B2	Intabulare, drept de PROPRIETATE, dobandit prin Lege, cota actuala 1/1, cota initiala 1/1 1) COLA VASILE, LIPSA CNP	A1.1, A1.2

C. Partea III. SARCINI .

Inscrieri privind dezmembramintele dreptului de proprietate, drepturi reale de garanție și sarcini	Referințe
NU SUNT	

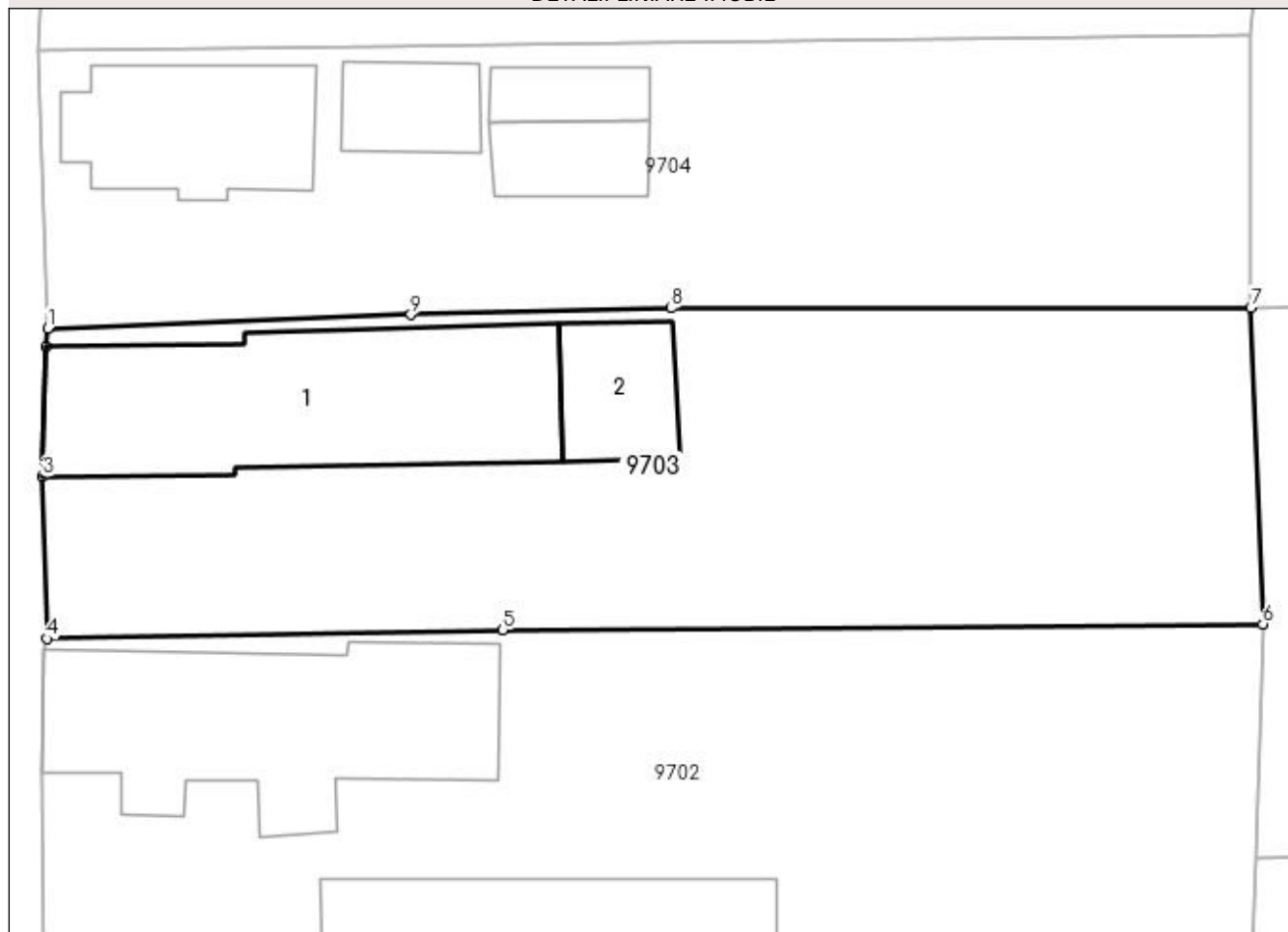
Anexa Nr. 1 La Partea I

Teren

Nr cadastral	Suprafața (mp)*	Observații / Referințe
	Din acte: 900 Masurata: 941	

* Suprafața este determinată în planul de proiecție Stereo 70.

DETALII LINIARE IMOBIL



Date referitoare la teren

Crt	Categorie folosință	Intra vilan	Suprafața (mp)	Tarla	Parcelă	Nr. topo	Observații / Referințe
1	curți constructii	DA	606	105	9	-	
2	vie	DA	335	105	9/1	-	

Date referitoare la construcții

Crt	Număr	Destinație construcție	Supraf. (mp)	Situație juridică	Observații / Referințe
A1.1		construcții de locuințe	169	Cu acte	Nr. niveluri:1; S. construita la sol:169 mp; S. construita desfasurata:169 mp;
A1.2		construcții anexa	39	Cu acte	Nr. niveluri:1; S. construita la sol:39 mp; S. construita desfasurata:39 mp;

Lungime Segmente

1) Valorile lungimilor segmentelor sunt obținute din proiecție în plan.

Punct început	X / Y	Punct sfârșit	X / Y	Lungime segment (** (m)
1	347.562,806 286.037,282	2	347.562,728 286.036,38	0.905
2	347.562,728 286.036,38	3	347.562,537 286.029,922	6.461

Punct început	X / Y	Punct sfârșit	X / Y	Lungime segment (** (m)
3	347.562,537 286.029,922	4	347.562,77 286.021,921	8.004
4	347.562,77 286.021,921	5	347.585,323 286.022,35	22.557
5	347.585,323 286.022,35	6	347.622,96 286.022,642	37.638
6	347.622,96 286.022,642	7	347.622,359 286.038,29	15.66
7	347.622,359 286.038,29	8	347.593,67 286.038,269	28.689
8	347.593,67 286.038,269	9	347.580,778 286.037,95	12.896
9	347.580,778 286.037,95	1	347.562,806 286.037,282	17.984

** Lungimile segmentelor sunt determinate în planul de proiecție Stereo 70 și sunt rotunjite la 1 milimetru.

*** Distanța dintre puncte este formată din segmente cumulate ce sunt mai mici decât valoarea 1 milimetru.

**DATE DESPRE IMOBILUL NR. 9704**

Oficiul de Cadastru și Publicitate Imobiliară DOLJ
Biroul de Cadastru și Publicitate Imobiliară Craiova

A. Partea I. Descrierea imobilului

TEREN Intravilan

Nr. CF vechi:199
Nr. cadastral vechi:343

Adresa: Loc. Hunia, Calea Cetatii, Nr. 94, Jud. Dolj, T 105, P 10

Nr. Crt	Nr cadastral Nr. topografic	Suprafata* (mp)	Observații / Referințe
A1	33008	Din acte: 900 Masurata: 801	Sector cadastral:10 Teren neimprejmuit;

Construcții

Crt	Nr cadastral Nr. topografic	Adresa	Observații / Referințe
A1.1	33008-C1	Loc. Hunia, Calea Cetatii, Nr. 94, Jud. Dolj, T 105, P 10	Nr. niveluri:1; S. construita la sol:74 mp; S. construita desfasurata:74 mp;
A1.2	33008-C2	Loc. Hunia, Calea Cetatii, Nr. 94, Jud. Dolj, T 105, P 10	Nr. niveluri:1; S. construita la sol:31 mp; S. construita desfasurata:31 mp;
A1.3	33008-C3	Loc. Hunia, Calea Cetatii, Nr. 94, Jud. Dolj, T 105, P 10	Nr. niveluri:1; S. construita la sol:22 mp; S. construita desfasurata:22 mp;
A1.4	33008-C4	Loc. Hunia, Calea Cetatii, Nr. 94, Jud. Dolj, T 105, P 10	Nr. niveluri:1; S. construita la sol:29 mp; S. construita desfasurata:29 mp;

B. Partea II. Proprietari și acte

Inscrieri privitoare la dreptul de proprietate și alte drepturi reale		Referințe
19108 / 17/05/2006		
Act Notarial nr. CVC:1207, din 01/01/2006 emis de NP PATRU GHEORGHE;		
B1	Intabulare, drept de PROPRIETATE, dobandit prin Conventie, cota actuala 1/1, cota initiala 1/1 1) BURTEA OFELIA ALINA, LIPSA CNP	A1

C. Partea III. SARCINI .

Inscrieri privind dezmembramintele dreptului de proprietate, drepturi reale de garanție și sarcini	Referințe
NU SUNT	

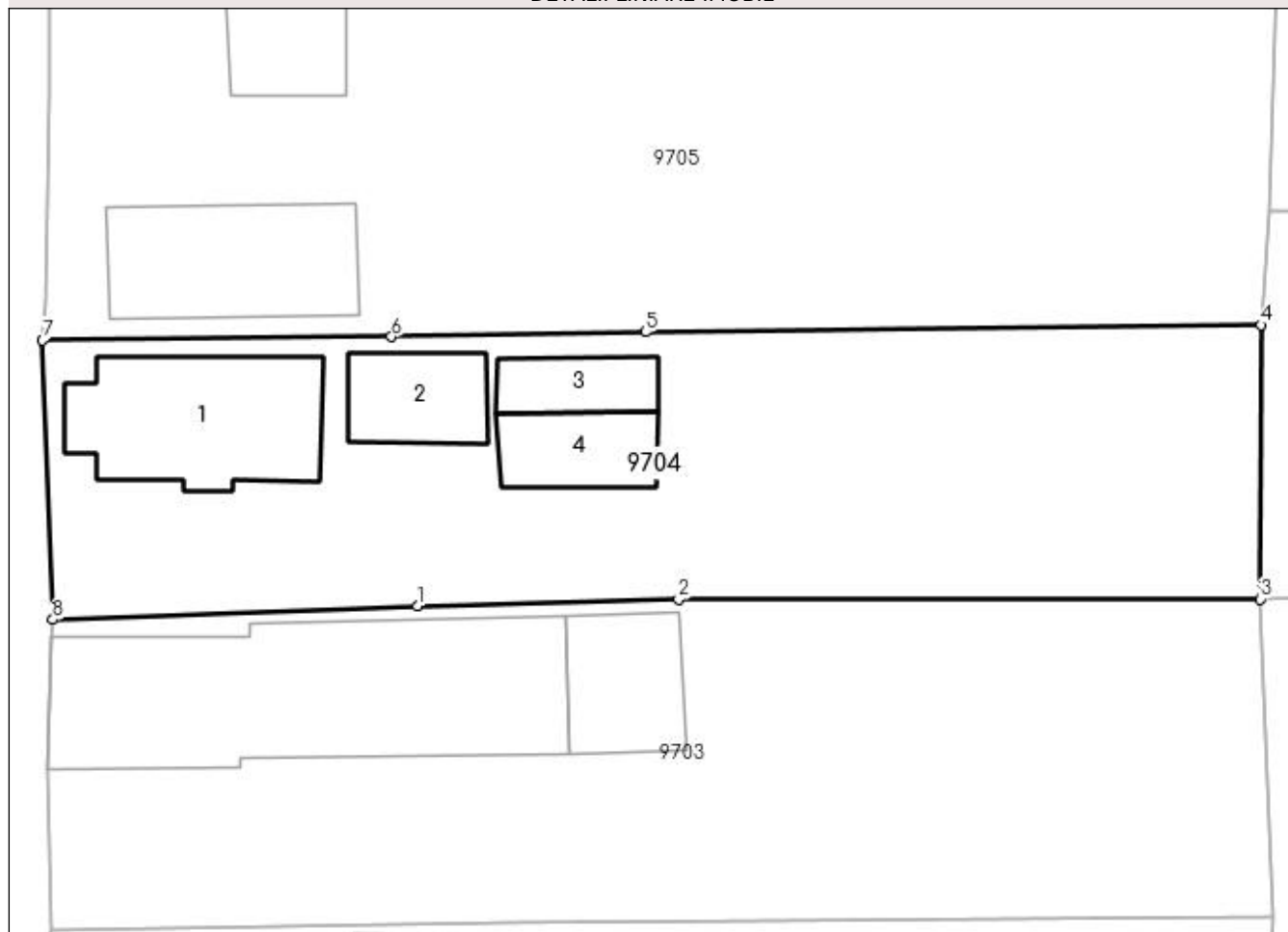
Anexa Nr. 1 La Partea I

Teren

Nr cadastral	Suprafața (mp)*	Observații / Referințe
33008	Din acte: 900 Masurata: 801	

* Suprafața este determinată în planul de proiecție Stereo 70.

DETALII LINIARE IMOBIL



Date referitoare la teren

Crt	Categorie folosință	Intra vilan	Suprafața (mp)	Tarla	Parcelă	Nr. topo	Observații / Referințe
1	curți constructii	DA	801	105	10	-	

Date referitoare la construcții

Crt	Număr	Destinație construcție	Supraf. (mp)	Situație juridică	Observații / Referințe
A1.1	33008-C1	construcții de locuințe	74	Cu acte	Nr. niveluri:1; S. construita la sol:74 mp; S. construita desfasurata:74 mp;
A1.2	33008-C2	construcții anexa	31	Cu acte	Nr. niveluri:1; S. construita la sol:31 mp; S. construita desfasurata:31 mp;
A1.3	33008-C3	construcții anexa	22	Cu acte	Nr. niveluri:1; S. construita la sol:22 mp; S. construita desfasurata:22 mp;
A1.4	33008-C4	construcții anexa	29	Cu acte	Nr. niveluri:1; S. construita la sol:29 mp; S. construita desfasurata:29 mp;

Lungime Segmente

1) Valorile lungimilor segmentelor sunt obținute din proiecție în plan.

Punct început	X / Y	Punct sfârșit	X / Y	Lungime segment (** (m))
1	347.580,778 286.037,95	2	347.593,67 286.038,269	12.896

Punct început	X / Y	Punct sfârșit	X / Y	Lungime segment (** (m)
2	347.593,67 286.038,269	3	347.622,359 286.038,29	28.689
3	347.622,359 286.038,29	4	347.622,386 286.051,803	13.513
4	347.622,386 286.051,803	5	347.592,022 286.051,447	30.366
5	347.592,022 286.051,447	6	347.579,508 286.051,228	12.516
6	347.579,508 286.051,228	7	347.562,297 286.051,05	17.212
7	347.562,297 286.051,05	8	347.562,806 286.037,282	13.777
8	347.562,806 286.037,282	1	347.580,778 286.037,95	17.984

** Lungimile segmentelor sunt determinate în planul de proiecție Stereo 70 și sunt rotunjite la 1 milimetru.

*** Distanța dintre puncte este formată din segmente cumulate ce sunt mai mici decât valoarea 1 milimetru.

**DATE DESPRE IMOBILUL NR. 9705**

Oficiul de Cadastru și Publicitate Imobiliară DOLJ
Biroul de Cadastru și Publicitate Imobiliară Craiova

A. Partea I. Descrierea imobilului

TEREN Intravilan

Nr. CF vechi:425
Nr. cadastral vechi:623

Adresa: Loc. Hunia, Calea Cetatii, Nr. 96, Jud. Dolj, T 105, P 11, 12

Nr. Crt	Nr cadastral Nr. topografic	Suprafața* (mp)	Observații / Referințe
A1	31062	Din acte: 1.500 Masurata: 1.526	Sector cadastral:10 Teren neimprejmut;

Construcții

Crt	Nr cadastral Nr. topografic	Adresa	Observații / Referințe
A1.1		Loc. Hunia, Calea Cetatii, Nr. 96, Jud. Dolj, T 105, P 11, 12	Nr. niveluri:1; S. construita la sol:96 mp; S. construita desfasurata:96 mp;
A1.2		Loc. Hunia, Calea Cetatii, Nr. 96, Jud. Dolj, T 105, P 11, 12	Nr. niveluri:1; S. construita la sol:56 mp; S. construita desfasurata:56 mp;
A1.3		Loc. Hunia, Calea Cetatii, Nr. 96, Jud. Dolj, T 105, P 11, 12	Nr. niveluri:1; S. construita la sol:31 mp; S. construita desfasurata:31 mp;
A1.4		Loc. Hunia, Calea Cetatii, Nr. 96, Jud. Dolj, T 105, P 11, 12	Nr. niveluri:1; S. construita la sol:35 mp; S. construita desfasurata:35 mp;
A1.5		Loc. Hunia, Calea Cetatii, Nr. 96, Jud. Dolj, T 105, P 11, 12	Nr. niveluri:1; S. construita la sol:67 mp; S. construita desfasurata:67 mp;

B. Partea II. Proprietari și acte

Inscrieri privitoare la dreptul de proprietate și alte drepturi reale		Referințe
6125 / 01/02/2008		
Act Notarial nr. CVC:375, din 31/01/2008 emis de NP DEFTA EMIL;		
B1	Intabulare, drept de PROPRIETATE, dobandit prin Conventie, cota actuala 1/1, cota initiala 1/1 1) PREDĂ FLORENTIN, LIPSA CNP	A1
0 / 12/12/2022		
Act Normativ nr. LEGEA 7-ART.12 ALIN.14, din 13/03/1996 emis de PARLAMENTUL ROMANIEI;		
B2	Intabulare, drept de PROPRIETATE, dobandit prin Lege, cota actuala 1/1, cota initiala 1/1 1) PREDĂ FLORENTIN, LIPSA CNP	A1.1, A1.2, A1.3, A1.4, A1.5

C. Partea III. SARCINI .

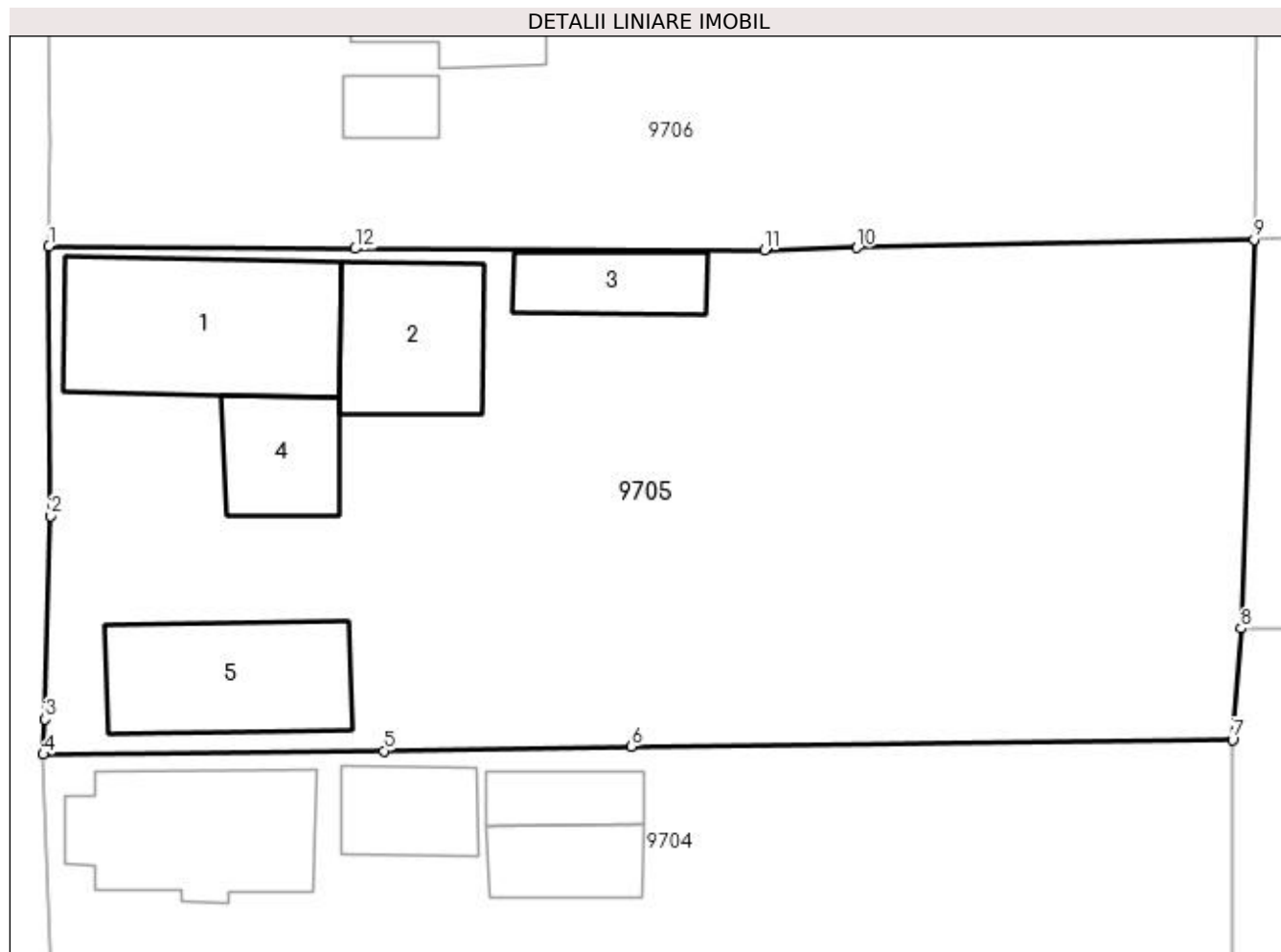
Inscrieri privind dezmembramintele dreptului de proprietate, drepturi reale de garanție și sarcini	Referințe
NU SUNT	

Anexa Nr. 1 La Partea I

Teren

Nr cadastral	Suprafața (mp)*	Observații / Referințe
31062	Din acte: 1.500 Masurata: 1.526	

* Suprafața este determinată în planul de proiecție Stereo 70.



Date referitoare la teren

Crt	Categorie folosință	Intra vilan	Suprafața (mp)	Tarla	Parcelă	Nr. topo	Observații / Referințe
1	curți construcții	DA	926	105	11	-	
2	arabil	DA	600	105	12	-	

Date referitoare la construcții

Crt	Număr	Destinație construcție	Supraf. (mp)	Situație juridică	Observații / Referințe
A1.1		construcții de locuințe	96	Cu acte	Nr. niveluri:1; S. construita la sol:96 mp; S. construita desfasurata:96 mp;
A1.2		construcții anexa	56	Cu acte	Nr. niveluri:1; S. construita la sol:56 mp; S. construita desfasurata:56 mp;
A1.3		construcții anexa	31	Cu acte	Nr. niveluri:1; S. construita la sol:31 mp; S. construita desfasurata:31 mp;
A1.4		construcții anexa	35	Cu acte	Nr. niveluri:1; S. construita la sol:35 mp; S. construita desfasurata:35 mp;
A1.5		construcții anexa	67	Cu acte	Nr. niveluri:1; S. construita la sol:67 mp; S. construita desfasurata:67 mp;

Lungime Segmente

1) Valorile lungimilor segmentelor sunt obținute din proiecție în plan.

Punct început	X / Y	Punct sfârșit	X / Y	Lungime segment (** (m)
1	347.562,589 286.076,717	2	347.562,676 286.063,105	13.612
2	347.562,676 286.063,105	3	347.562,401 286.052,834	10.275
3	347.562,401 286.052,834	4	347.562,297 286.051,05	1.787
4	347.562,297 286.051,05	5	347.579,508 286.051,228	17.212
5	347.579,508 286.051,228	6	347.592,022 286.051,447	12.516
6	347.592,022 286.051,447	7	347.622,386 286.051,803	30.366
7	347.622,386 286.051,803	8	347.622,814 286.057,413	5.626
8	347.622,814 286.057,413	9	347.623,48 286.077,065	19.663
9	347.623,48 286.077,065	10	347.603,405 286.076,648	20.079
10	347.603,405 286.076,648	11	347.598,734 286.076,522	4.673
11	347.598,734 286.076,522	12	347.578,06 286.076,597	20.674
12	347.578,06 286.076,597	1	347.562,589 286.076,717	15.471

** Lungimile segmentelor sunt determinate în planul de proiecție Stereo 70 și sunt rotunjite la 1 milimetru.

*** Distanța dintre puncte este formată din segmente cumulate ce sunt mai mici decât valoarea 1 milimetru.

**DATE DESPRE IMOBILUL NR. 9706**

Oficiul de Cadastru și Publicitate Imobiliară DOLJ
Biroul de Cadastru și Publicitate Imobiliară Craiova

A. Partea I. Descrierea imobilului

TEREN Intravilan

Nr. CF vechi:82
Nr. cadastral vechi:2

Adresa: Loc. Hunia, Calea Cetatii, Nr. 98, Jud. Dolj, T 105, P 13;14

Nr. Crt	Nr cadastral Nr. topografic	Suprafața* (mp)	Observații / Referințe
A1	32903	Din acte: 1.200 Masurata: 1.220	Sector cadastral:10 Teren imprejmuit;

Construcții

Crt	Nr cadastral Nr. topografic	Adresa	Observații / Referințe
A1.1	32903-C1	Loc. Hunia, Calea Cetatii, Nr. 98, Jud. Dolj, T 105, P 13;14	Nr. niveluri:1; S. construita la sol:143 mp; S. construita desfasurata:143 mp; casa cu 6 camere si 3 holuri, Sc 184, 68 mp;
A1.2	32903-C2	Loc. Hunia, Calea Cetatii, Nr. 98, Jud. Dolj, T 105, P 13;14	Nr. niveluri:1; S. construita la sol:37 mp; S. construita desfasurata:37 mp; patul cu magazine din lemne si scanduri acoperite cu tigla, Sc 50, 53 mp (fost C3);
A1.3		Loc. Hunia, Calea Cetatii, Nr. 98, Jud. Dolj, T 105, P 13;14	Nr. niveluri:1; S. construita la sol:28 mp; S. construita desfasurata:28 mp;
A1.4		Loc. Hunia, Calea Cetatii, Nr. 98, Jud. Dolj, T 105, P 13;14	Nr. niveluri:1; S. construita la sol:15 mp; S. construita desfasurata:15 mp;

B. Partea II. Proprietari și acte

Inscrieri privitoare la dreptul de proprietate și alte drepturi reale		Referințe
928 / 30/11/2001		
Act Notarial nr. CONTRACT DE INTRETINERE:2717, din 29/11/2001 emis de NP STOENESCU FLOREA;		
B1	Intabulare, drept de PROPRIETATE, dobandit prin Conventie, cota actuala 1/1, cota initiala 1/1 1) POPESCU BRINCOVEANU CONSTANTIN, LIPSA CNP 2) POPESCU DOINA, LIPSA CNP	A1, A1.1, A1.2
0 / 12/12/2022		
Act Normativ nr. LEGEA 7-ART.12 ALIN.14, din 13/03/1996 emis de PARLAMENTUL ROMANIEI;		
B2	Intabulare, drept de PROPRIETATE, dobandit prin Lege, cota actuala 1/1, cota initiala 1/1 1) POPESCU BRINCOVEANU CONSTANTIN, LIPSA CNP 2) POPESCU DOINA, LIPSA CNP	A1.3, A1.4

C. Partea III. SARCINI .

Inscrieri privind dezmembramintele dreptului de proprietate, drepturi reale de garanție și sarcini	Referințe
NU SUNT	

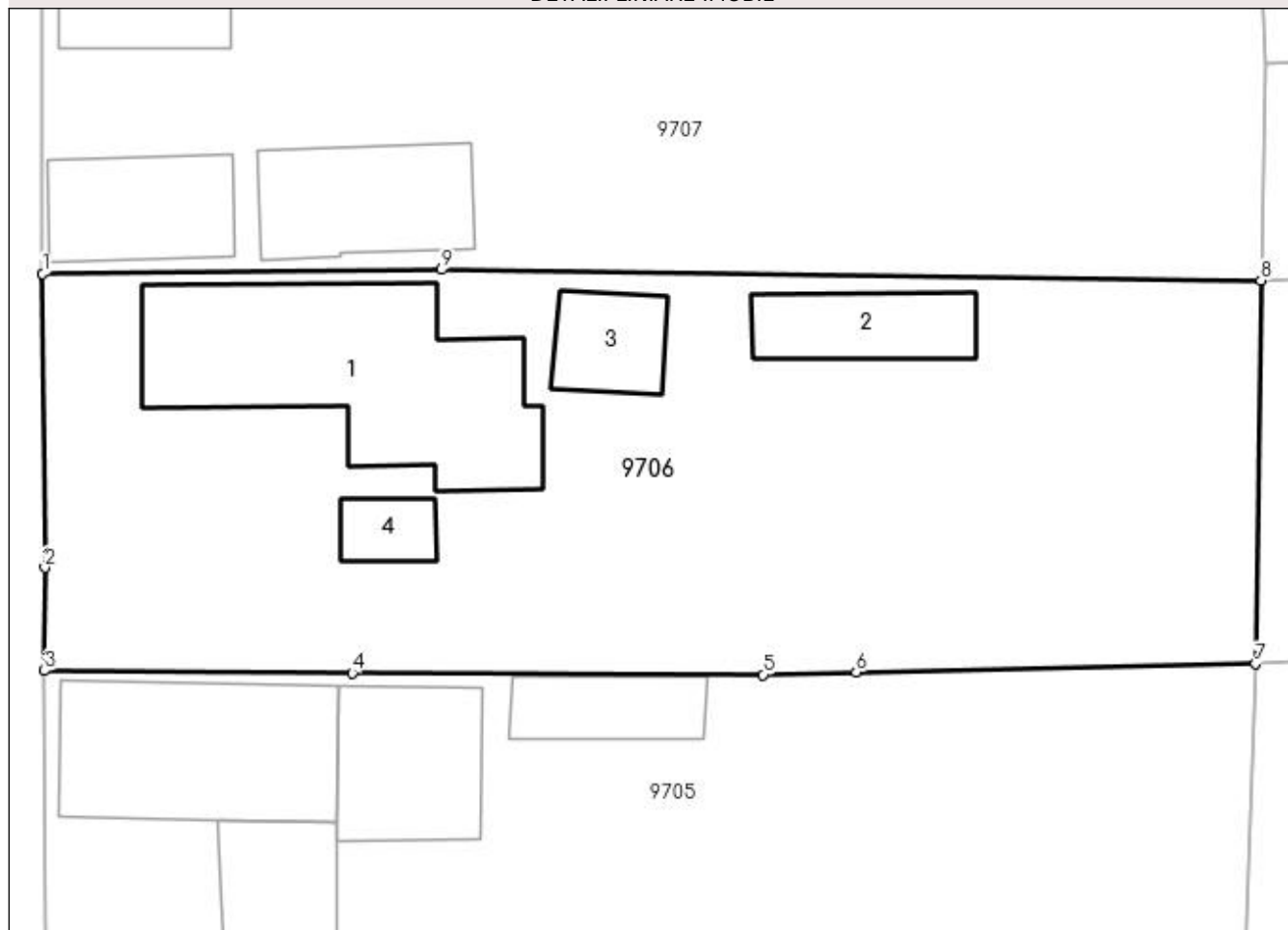
Anexa Nr. 1 La Partea I

Teren

Nr cadastral	Suprafața (mp)*	Observații / Referințe
32903	Din acte: 1.200 Masurata: 1.220	

* Suprafața este determinată în planul de proiecție Stereo 70.

DETALII LINIARE IMOBIL



Date referitoare la teren

Crt	Categorie folosință	Intra vilan	Suprafața (mp)	Tarla	Parcelă	Nr. topo	Observații / Referințe
1	curți constructii	DA	1.220	105	13;14	-	

Date referitoare la construcții

Crt	Număr	Destinație construcție	Supraf. (mp)	Situație juridică	Observații / Referințe
A1.1	32903-C1	construcții de locuințe	143	Cu acte	Nr. niveluri:1; S. construita la sol:143 mp; S. construita desfasurata:143 mp; casa cu 6 camere si 3 holuri, Sc 184, 68 mp;
A1.2	32903-C2	construcții anexa	Din acte: 347 Masurata: 37	Cu acte	Nr. niveluri:1; S. construita la sol:37 mp; S. construita desfasurata:37 mp; patul cu magazine din lemne si scanduri acoperite cu tigla, Sc 50, 53 mp (fost C3);
A1.3		construcții anexa	28	Cu acte	Nr. niveluri:1; S. construita la sol:28 mp; S. construita desfasurata:28 mp;
A1.4		construcții anexa	15	Cu acte	Nr. niveluri:1; S. construita la sol:15 mp; S. construita desfasurata:15 mp;

Lungime Segmente

1) Valorile lungimilor segmentelor sunt obținute din proiecție în plan.

Punct început	X / Y	Punct sfârșit	X / Y	Lungime segment (** (m)
1	347.562,495 286.096,682	2	347.562,603 286.081,908	14.774
2	347.562,603 286.081,908	3	347.562,589 286.076,717	5.191
3	347.562,589 286.076,717	4	347.578,06 286.076,597	15.471
4	347.578,06 286.076,597	5	347.598,734 286.076,522	20.674
5	347.598,734 286.076,522	6	347.603,405 286.076,648	4.673
6	347.603,405 286.076,648	7	347.623,48 286.077,065	20.079
7	347.623,48 286.077,065	8	347.623,753 286.096,336	19.273
8	347.623,753 286.096,336	9	347.582,563 286.096,879	41.194
9	347.582,563 286.096,879	1	347.562,495 286.096,682	20.069

** Lungimile segmentelor sunt determinate în planul de proiecție Stereo 70 și sunt rotunjite la 1 milimetru.

*** Distanța dintre puncte este formată din segmente cumulate ce sunt mai mici decât valoarea 1 milimetru.

**DATE DESPRE IMOBILUL NR. 9707**

Oficiul de Cadastru și Publicitate Imobiliară DOLJ
Biroul de Cadastru și Publicitate Imobiliară Craiova

A. Partea I. Descrierea imobilului

TEREN Intravilan

Adresa: Loc. Hunia, Calea Cetatii, Nr. 100, Jud. Dolj, T 105, P 15, 16

Nr. Crt	Nr cadastral Nr. topografic	Suprafața* (mp)	Observații / Referințe
A1	30108	Din acte: 1.200 Masurata: 1.222	Sector cadastral:10 Teren neimpregmuit;

Construcții

Crt	Nr cadastral Nr. topografic	Adresa	Observații / Referințe
A1.1		Loc. Hunia, Calea Cetatii, Nr. 100, Jud. Dolj, T 105, P 15, 16	Nr. niveluri:1; S. construita la sol:57 mp; S. construita desfasurata:57 mp; CASA DE LOCUIT CU DOUA CAMERE SI O SALA. CONSTRUITA DIN CARAMIDA ACOPERITA CU TABLA ;
A1.2		Loc. Hunia, Calea Cetatii, Nr. 100, Jud. Dolj, T 105, P 15, 16	Nr. niveluri:1; S. construita la sol:48 mp; S. construita desfasurata:48 mp; BUCATARIE DE VARA , CONSTRUITA DIN CHIRPICI SI ACOPERITA CU TABLA. ;
A1.3		Loc. Hunia, Calea Cetatii, Nr. 100, Jud. Dolj, T 105, P 15, 16	Nr. niveluri:1; S. construita la sol:58 mp; S. construita desfasurata:58 mp; NU ARE ACTE SI NU FACE OBIECTUL DOCUMENTATIEI. CONSTRUITA DIN CHIRPICI SI ACOPERITA CU TABLA. ;

B. Partea II. Proprietari și acte

Inscrieri privitoare la dreptul de proprietate și alte drepturi reale		Referințe
74841 / 22/11/2010		
Act Notarial nr. CVC:1408, din 19/11/2010 emis de BNP BUDIANA IONUT;		
B1	Intabulare, drept de PROPRIETATE, dobandit prin Conventie, cota actuala 1/1, cota initiala 1/1 1) PISLEAG GEORGETA	A1, A1.1
0 / 12/12/2022		
Act Normativ nr. LEGEA 7-ART.12 ALIN.14, din 13/03/1996 emis de PARLAMENTUL ROMANIEI;		
B2	Intabulare, drept de PROPRIETATE, dobandit prin Lege, cota actuala 1/1, cota initiala 1/1 1) PISLEAG GEORGETA	A1.2, A1.3

C. Partea III. SARCINI .

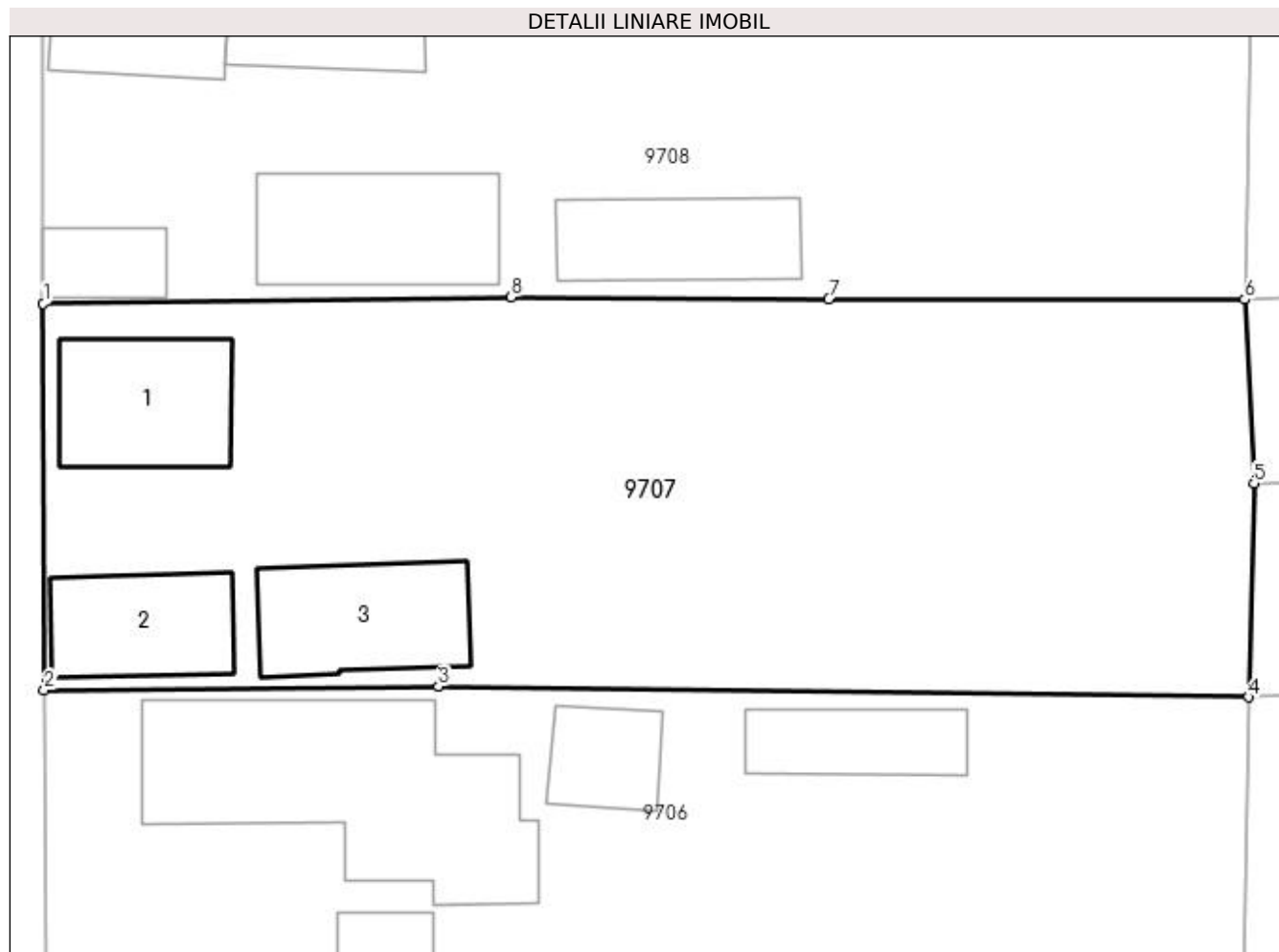
Inscrieri privind dezmembramintele dreptului de proprietate, drepturi reale de garanție și sarcini	Referințe
NU SUNT	

Anexa Nr. 1 La Partea I

Teren

Nr cadastral	Suprafața (mp)*	Observații / Referințe
30108	Din acte: 1.200 Masurata: 1.222	

* Suprafața este determinată în planul de proiecție Stereo 70.



Date referitoare la teren

Crt	Categorie folosință	Intra vilan	Suprafața (mp)	Tarla	Parcelă	Nr. topo	Observații / Referințe
1	curți construcții	DA	650	105	15	-	
2	arabil	DA	572	105	16	-	

Date referitoare la construcții

Crt	Număr	Destinație construcție	Supraf. (mp)	Situație juridică	Observații / Referințe
A1.1		construcții de locuințe	57	Cu acte	Nr. niveluri:1; S. construită la sol:57 mp; S. construită desfășurată:57 mp; CASA DE LOCUIT CU DOUA CAMERE SI O SALA. CONSTRUITA DIN CARAMIDA ACOPERITA CU TABLA ;
A1.2		construcții anexa	48	Cu acte	Nr. niveluri:1; S. construită la sol:48 mp; S. construită desfășurată:48 mp; BUCATARIE DE VARA , CONSTRUITA DIN CHIRPICI SI ACOPERITA CU TABLA. ;
A1.3		construcții anexa	58	Cu acte	Nr. niveluri:1; S. construită la sol:58 mp; S. construită desfășurată:58 mp; NU ARE ACTE SI NU FACE OBIECTUL DOCUMENTATIEI. CONSTRUITA DIN CHIRPICI SI ACOPERITA CU TABLA. ;

Lungime Segmente

1) Valorile lungimilor segmentelor sunt obținute din proiecție în plan.

Punct început	X / Y	Punct sfârșit	X / Y	Lungime segment (** (m)
1	347.562,448 286.116,358	2	347.562,495 286.096,682	19.676
2	347.562,495 286.096,682	3	347.582,563 286.096,879	20.069
3	347.582,563 286.096,879	4	347.623,753 286.096,336	41.194
4	347.623,753 286.096,336	5	347.624,027 286.107,199	10.866
5	347.624,027 286.107,199	6	347.623,556 286.116,553	9.366
6	347.623,556 286.116,553	7	347.602,394 286.116,587	21.162
7	347.602,394 286.116,587	8	347.586,25 286.116,686	16.144
8	347.586,25 286.116,686	1	347.562,448 286.116,358	23.804

** Lungimile segmentelor sunt determinate în planul de proiecție Stereo 70 și sunt rotunjite la 1 milimetru.

*** Distanța dintre puncte este formată din segmente cumulate ce sunt mai mici decât valoarea 1 milimetru.

**DATE DESPRE IMOBILUL NR. 9708**

Oficiul de Cadastru și Publicitate Imobiliară DOLJ
Biroul de Cadastru și Publicitate Imobiliară Craiova

A. Partea I. Descrierea imobilului

TEREN Intravilan

Adresa: Loc. Hunia, Calea Cetatii, Nr. 102, Jud. Dolj, T 105, P 17, 18

Nr. Crt	Nr cadastral Nr. topografic	Suprafața* (mp)	Observații / Referințe
A1	32644	Din acte: 1.200 Masurata: 1.237	Sector cadastral:10 Teren neimpregmuit;

Construcții

Crt	Nr cadastral Nr. topografic	Adresa	Observații / Referințe
A1.1	32644-C1	Loc. Hunia, Calea Cetatii, Nr. 102, Jud. Dolj, T 105, P 17, 18	Nr. niveluri:1; S. construita la sol:62 mp; S. construita desfasurata:62 mp; C1 -Locuinta este compusa din : 2 camere, 1 hol, suprafata construita si desfasurata de : 62mp, edificata in anul 1959.;
A1.2	32644-C2	Loc. Hunia, Calea Cetatii, Nr. 102, Jud. Dolj, T 105, P 17, 18	Nr. niveluri:1; S. construita la sol:63 mp; S. construita desfasurata:63 mp; C2 -Anexa este compusa din : 1 sopron, 1 magazie, 1 patul, suprafata construita si desfasurata de : 63mp, edificata in anul 1960.;
A1.3	32644-C3	Loc. Hunia, Calea Cetatii, Nr. 102, Jud. Dolj, T 105, P 17, 18	Nr. niveluri:1; S. construita la sol:70 mp; S. construita desfasurata:70 mp; C3 -Anexa este compusa din : 2 camere, 1 hol, 1 bucatarie, 1 baie, suprafata construita si desfasurata de : 70mp, edificata in anul 1969.;
A1.4	32644-C4	Loc. Hunia, Calea Cetatii, Nr. 102, Jud. Dolj, T 105, P 17, 18	Nr. niveluri:1; S. construita la sol:22 mp; S. construita desfasurata:22 mp; C4 -Anexa este compusa din : 1 garaj, suprafata construita si desfasurata de : 22mp, edificata in anul 1988.;
A1.5		Loc. Hunia, Calea Cetatii, Nr. 102, Jud. Dolj, T 105, P 17, 18	Nr. niveluri:1; S. construita la sol:52 mp; S. construita desfasurata:52 mp;

B. Partea II. Proprietari și acte

Inscrieri privitoare la dreptul de proprietate și alte drepturi reale	Referințe
205202 / 31/10/2018	
Act Notarial nr. CVC:2704, din 30/10/2018 emis de NP TONE FLORIAN;	
B1	A1, A1.1, A1.2, A1.3, A1.4
Intabulare, drept de PROPRIETATE, dobandit prin Conventie, cota actuala 1/1, cota initiala 1/1	
1) GURAN DANIEL ALIN 2) GURAN RAMONA ANA	
0 / 12/12/2022	
Act Normativ nr. LEGEA 7-ART.12 ALIN.14, din 13/03/1996 emis de PARLAMENTUL ROMANIEI;	
B2	A1.5
Intabulare, drept de PROPRIETATE, dobandit prin Lege, cota actuala 1/1, cota initiala 1/1	
1) GURAN DANIEL ALIN 2) GURAN RAMONA ANA	

C. Partea III. SARCINI .

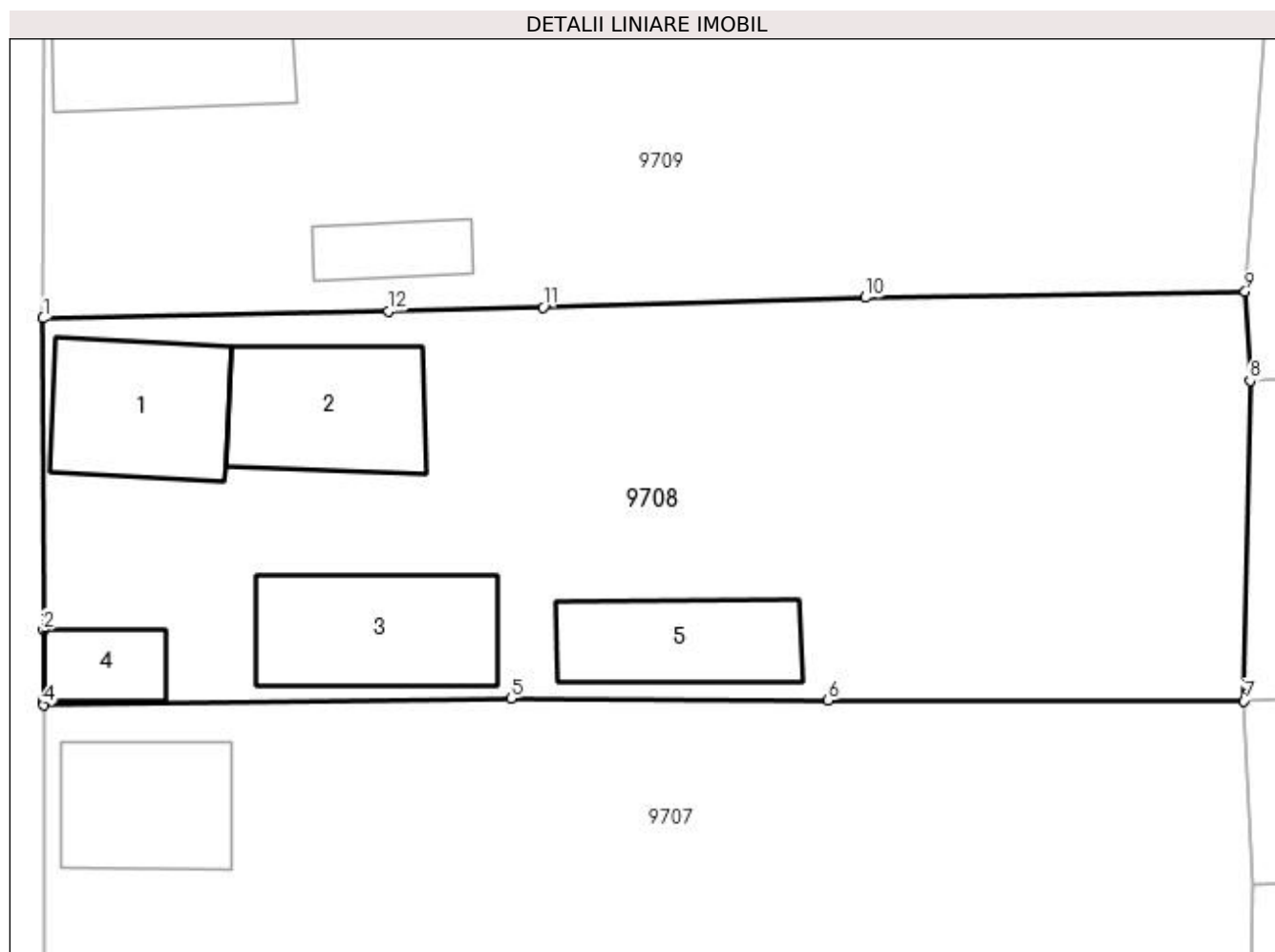
Inscrieri privind dezmembramintele dreptului de proprietate, drepturi reale de garanție și sarcini	Referințe
NU SUNT	

Anexa Nr. 1 La Partea I

Teren

Nr cadastral	Suprafața (mp)*	Observații / Referințe
32644	Din acte: 1.200 Masurata: 1.237	

* Suprafața este determinată în planul de proiecție Stereo 70.



Date referitoare la teren

Crt	Categorie folosință	Intra vilan	Suprafața (mp)	Tarla	Parcelă	Nr. topo	Observații / Referințe
1	curți construcții	DA	505	105	17	-	
2	arabil	DA	732	105	18	-	

Date referitoare la construcții

Crt	Număr	Destinație construcție	Supraf. (mp)	Situație juridică	Observații / Referințe
A1.1	32644-C1	construcții de locuințe	62	Cu acte	Nr. niveluri:1; S. construita la sol:62 mp; S. construita desfasurata:62 mp; C1 -Locuinta este compusa din : 2 camere, 1 hol, suprafata construita si desfasurata de : 62mp, edificata in anul 1959.;
A1.2	32644-C2	construcții anexa	63	Cu acte	Nr. niveluri:1; S. construita la sol:63 mp; S. construita desfasurata:63 mp; C2 -Anexa este compusa din : 1 sopron, 1 magazie, 1 patul, suprafata construita si desfasurata de : 63mp, edificata in anul 1960.;
A1.3	32644-C3	construcții anexa	70	Cu acte	Nr. niveluri:1; S. construita la sol:70 mp; S. construita desfasurata:70 mp; C3 -Anexa este compusa din : 2 camere, 1 hol, 1 bucatarie, 1 baie, suprafata construita si desfasurata de : 70mp, edificata in anul 1969.;
A1.4	32644-C4	construcții anexa	22	Cu acte	Nr. niveluri:1; S. construita la sol:22 mp; S. construita desfasurata:22 mp; C4 -Anexa este compusa din : 1 garaj, suprafata construita si desfasurata de : 22mp, edificata in anul 1988.;

Crt	Număr	Destinație construcție	Supraf. (mp)	Situație juridică	Observații / Referințe
A1.5		construcții anexa	52	Cu acte	Nr. niveluri:1; S. construita la sol:52 mp; S. construita desfasurata:52 mp;

Lungime Segmente

1) Valorile lungimilor segmentelor sunt obținute din proiecție în plan.

Punct început	X / Y	Punct sfârșit	X / Y	Lungime segment (** (m))
1	347.562,417 286.136,038	2	347.562,441 286.120,157	15.881
2	347.562,441 286.120,157	3	347.562,447 286.116,607	3.55
3	347.562,447 286.116,607	4	347.562,448 286.116,358	0.249
4	347.562,448 286.116,358	5	347.586,25 286.116,686	23.804
5	347.586,25 286.116,686	6	347.602,394 286.116,587	16.144
6	347.602,394 286.116,587	7	347.623,556 286.116,553	21.162
7	347.623,556 286.116,553	8	347.623,873 286.132,856	16.306
8	347.623,873 286.132,856	9	347.623,622 286.137,393	4.544
9	347.623,622 286.137,393	10	347.604,292 286.137,09	19.332
10	347.604,292 286.137,09	11	347.587,882 286.136,606	16.417
11	347.587,882 286.136,606	12	347.579,985 286.136,413	7.899
12	347.579,985 286.136,413	1	347.562,417 286.136,038	17.572

** Lungimile segmentelor sunt determinate în planul de proiecție Stereo 70 și sunt rotunjite la 1 milimetru.

*** Distanța dintre puncte este formată din segmente cumulate ce sunt mai mici decât valoarea 1 milimetru.

**DATE DESPRE IMOBILUL NR. 9709**

Oficiul de Cadastru și Publicitate Imobiliară DOLJ
Biroul de Cadastru și Publicitate Imobiliară Craiova

A. Partea I. Descrierea imobilului

TEREN Intravilan

Adresa: Loc. Hunia, Calea Cetatii, Nr. 104, Jud. Dolj, T 105, P 19, 20

Nr. Crt	Nr cadastral Nr. topografic	Suprafața* (mp)	Observații / Referințe
A1		Din acte: 1.200 Masurata: 1.202	Sector cadastral:10 Teren neimprijmit;

Construcții

Crt	Nr cadastral Nr. topografic	Adresa	Observații / Referințe
A1.1		Loc. Hunia, Calea Cetatii, Nr. 104, Jud. Dolj, T 105, P 19, 20	Nr. niveluri:1; S. construita la sol:87 mp; S. construita desfasurata:87 mp; construita din CRANTURI; acoperita cu TIGLA
A1.2		Loc. Hunia, Calea Cetatii, Nr. 104, Jud. Dolj, T 105, P 19, 20	Nr. niveluri:1; S. construita la sol:34 mp; S. construita desfasurata:34 mp;
A1.3		Loc. Hunia, Calea Cetatii, Nr. 104, Jud. Dolj, T 105, P 19, 20	Nr. niveluri:1; S. construita la sol:23 mp; S. construita desfasurata:23 mp;

B. Partea II. Proprietari și acte

Inscrieri privitoare la dreptul de proprietate și alte drepturi reale		Referințe
0 / 12/12/2022		
Act Notarial nr. CM:177, din 10/06/2019 emis de NP STOENESCU FLOREA;		
B1	Intabulare, drept de PROPRIETATE, dobandit prin Succesiune, cota actuala 1/1, cota initiala 1/1 1) BURTEA DUMITRU	A1, A1.1
Act Normativ nr. LEGEA 7-ART.12 ALIN.14, din 13/03/1996 emis de PARLAMENTUL ROMANIEI;		
B2	Intabulare, drept de PROPRIETATE, dobandit prin Lege, cota actuala 1/1, cota initiala 1/1 1) BURTEA DUMITRU	A1.2, A1.3

C. Partea III. SARCINI .

Inscrieri privind dezmembramintele dreptului de proprietate, drepturi reale de garanție și sarcini	Referințe
NU SUNT	

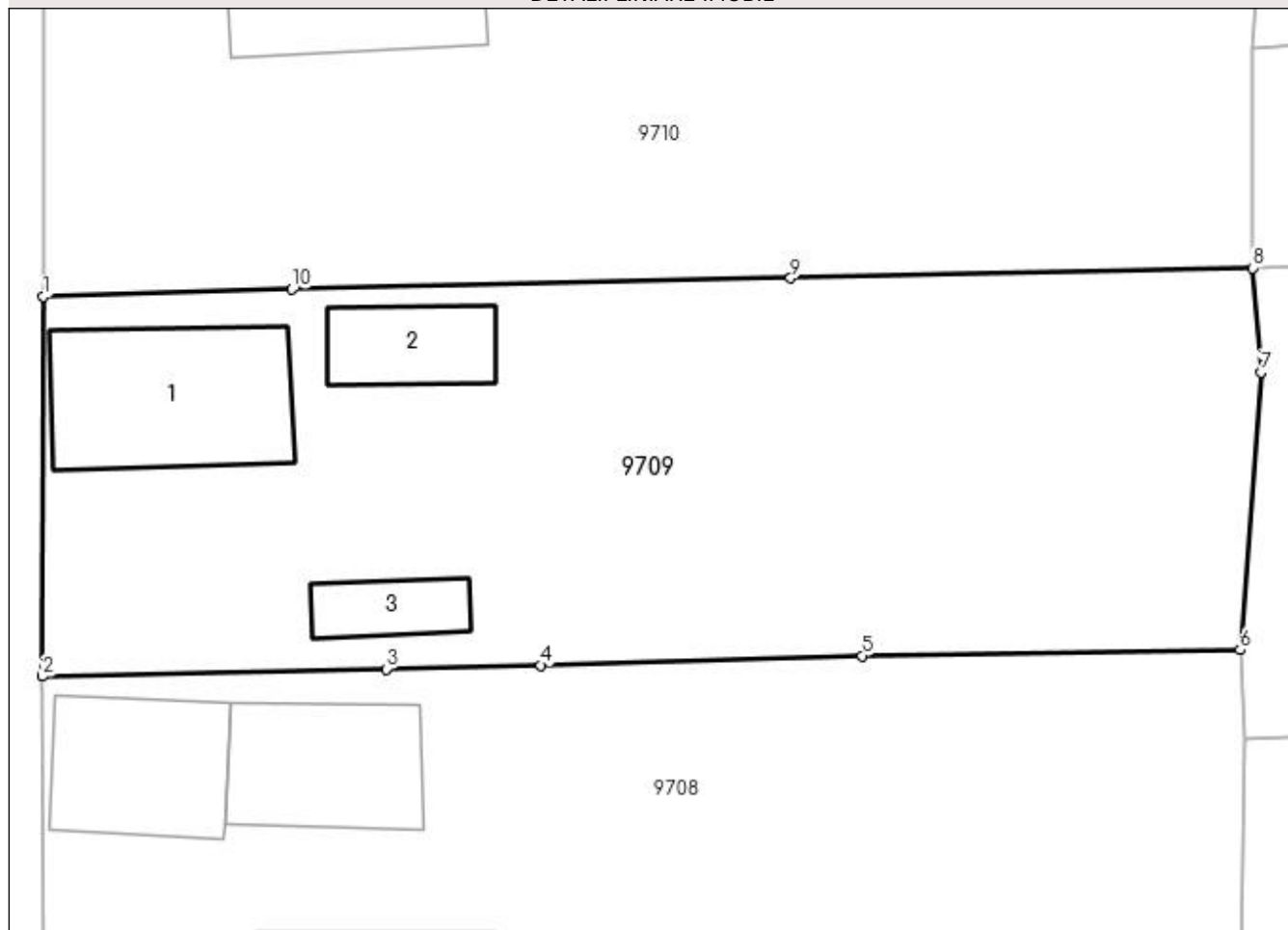
Anexa Nr. 1 La Partea I

Teren

Nr cadastral	Suprafața (mp)*	Observații / Referințe
	Din acte: 1.200 Masurata: 1.202	

* Suprafața este determinată în planul de proiecție Stereo 70.

DETALII LINIARE IMOBIL



Date referitoare la teren

Crt	Categorie folosință	Intra vilan	Suprafața (mp)	Tarla	Parcelă	Nr. topo	Observații / Referințe
1	curți construcții	DA	748	105	19	-	
2	vie	DA	454	105	20	-	

Date referitoare la construcții

Crt	Număr	Destinație construcție	Supraf. (mp)	Situație juridică	Observații / Referințe
A1.1		construcții de locuințe	87	Cu acte	Nr. niveluri:1; S. construita la sol:87 mp; S. construita desfasurata:87 mp; construita din CRANTURI; acoperita cu TIGLA
A1.2		construcții anexa	34	Cu acte	Nr. niveluri:1; S. construita la sol:34 mp; S. construita desfasurata:34 mp;
A1.3		construcții anexa	23	Cu acte	Nr. niveluri:1; S. construita la sol:23 mp; S. construita desfasurata:23 mp;

Lungime Segmente

1) Valorile lungimilor segmentelor sunt obținute din proiecție în plan.

Punct început	X / Y	Punct sfârșit	X / Y	Lungime segment (** (m)
1	347.562,475 286.155,448	2	347.562,417 286.136,038	19.41

Punct început	X / Y	Punct sfârșit	X / Y	Lungime segment (** (m)
2	347.562,417 286.136,038	3	347.579,985 286.136,413	17.572
3	347.579,985 286.136,413	4	347.587,882 286.136,606	7.899
4	347.587,882 286.136,606	5	347.604,292 286.137,09	16.417
5	347.604,292 286.137,09	6	347.623,622 286.137,393	19.332
6	347.623,622 286.137,393	7	347.624,685 286.151,579	14.226
7	347.624,685 286.151,579	8	347.624,248 286.156,908	5.347
8	347.624,248 286.156,908	9	347.600,645 286.156,387	23.609
9	347.600,645 286.156,387	10	347.575,151 286.155,824	25.5
10	347.575,151 286.155,824	1	347.562,475 286.155,448	12.682

** Lungimile segmentelor sunt determinate în planul de proiecție Stereo 70 și sunt rotunjite la 1 milimetru.

*** Distanța dintre puncte este formată din segmente cumulate ce sunt mai mici decât valoarea 1 milimetru.

**DATE DESPRE IMOBILUL NR. 9710**

Oficiul de Cadastru și Publicitate Imobiliară DOLJ
Biroul de Cadastru și Publicitate Imobiliară Craiova

A. Partea I. Descrierea imobilului

TEREN Intravilan

Adresa: Loc. Hunia, Calea Cetatii, Nr. 106, Jud. Dolj, T 105, P 21, 22

Nr. Crt	Nr cadastral Nr. topografic	Suprafața* (mp)	Observații / Referințe
A1		Din acte: 1.620 Masurata: 1.617	Sector cadastral:10 Teren neimprejmut;

Construcții

Crt	Nr cadastral Nr. topografic	Adresa	Observații / Referințe
A1.1		Loc. Hunia, Calea Cetatii, Nr. 106, Jud. Dolj, T 105, P 21, 22	Nr. niveluri:1; S. construita la sol:102 mp; S. construita desfasurata:102 mp; construita din CARAMIDA; acoperita cu TIGLA
A1.2		Loc. Hunia, Calea Cetatii, Nr. 106, Jud. Dolj, T 105, P 21, 22	Nr. niveluri:1; S. construita la sol:22 mp; S. construita desfasurata:22 mp; construita din LEMN; acoperita cu TIGLA

B. Partea II. Proprietari și acte

Inscrieri privitoare la dreptul de proprietate și alte drepturi reale	Referințe
0 / 17/12/2022	
Act Notarial nr. CM:206, din 23/11/2000 emis de NP STOENESCU FLOREA (CERTIF. DE DECES:DS967616/10.09.2009;);	
B1	A1, A1.1, A1.2
Intabulare, drept de PROPRIETATE, dobandit prin Succesiune, cota actuala 1/1, cota initiala 1/1 1) MITRANESCU LUCIA DEFUNCT:Da	

C. Partea III. SARCINI .

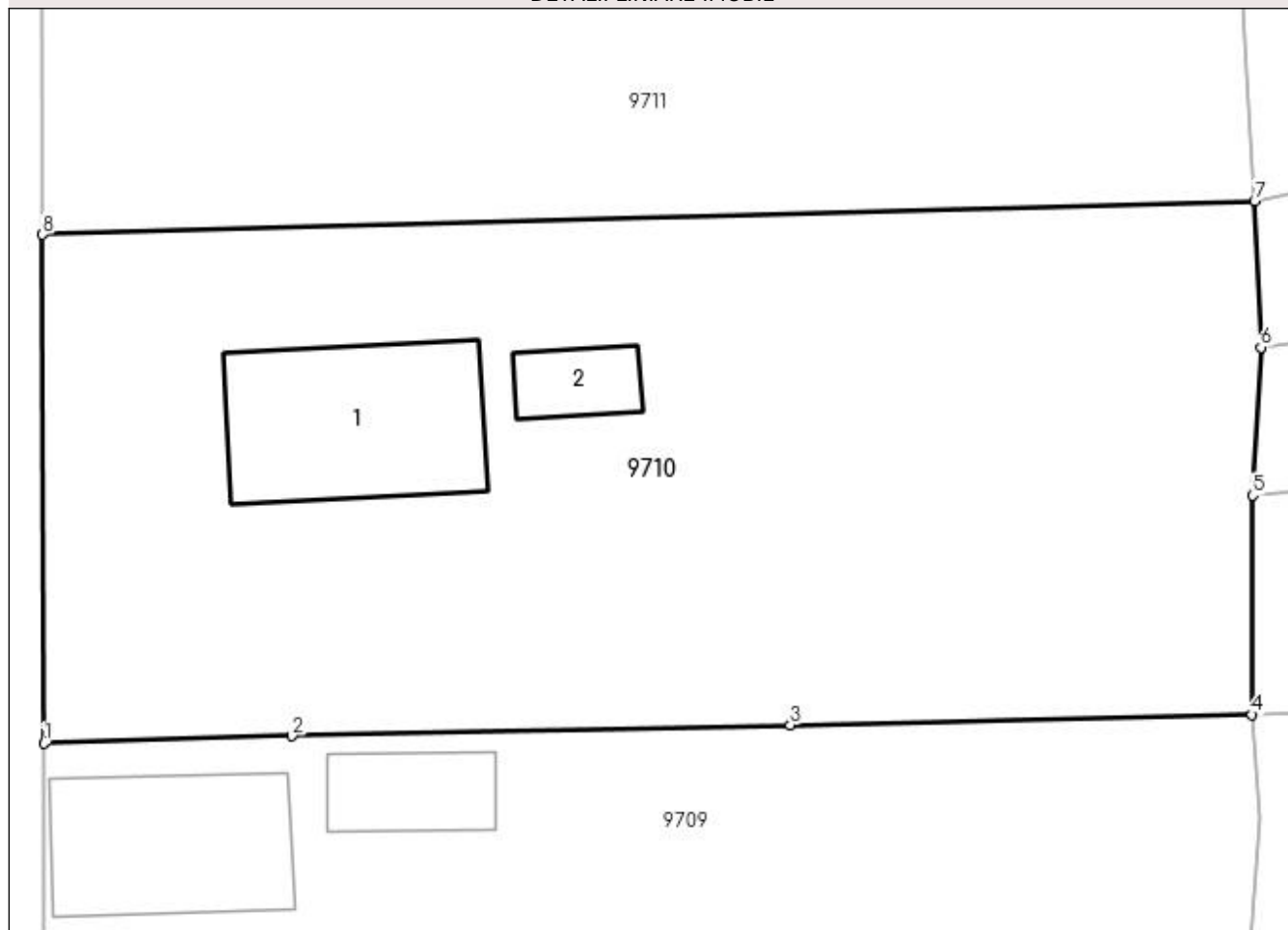
Inscrieri privind dezmembramintele dreptului de proprietate, drepturi reale de garanție și sarcini	Referințe
NU SUNT	

Anexa Nr. 1 La Partea I**Teren**

Nr cadastral	Suprafața (mp)*	Observații / Referințe
	Din acte: 1.620 Masurata: 1.617	

* Suprafața este determinată în planul de proiecție Stereo 70.

DETALII LINIARE IMOBIL

**Date referitoare la teren**

Crt	Categorie folosință	Intravilan	Suprafața (mp)	Tarla	Parcelă	Nr. topo	Observații / Referințe
1	curți construcții	DA	882	105	21	-	
2	vie	DA	735	105	22	-	

Date referitoare la construcții

Crt	Număr	Destinație construcție	Supraf. (mp)	Situație juridică	Observații / Referințe
A1.1		construcții de locuințe	102	Cu acte	Nr. niveluri:1; S. construita la sol:102 mp; S. construita desfasurata:102 mp; construita din CARAMIDA; acoperita cu TIGLA
A1.2		construcții anexa	22	Cu acte	Nr. niveluri:1; S. construita la sol:22 mp; S. construita desfasurata:22 mp; construita din LEMN; acoperita cu TIGLA

Lungime Segmente

1) Valorile lungimilor segmentelor sunt obținute din proiecție în plan.

Punct început	X / Y	Punct sfârșit	X / Y	Lungime segment (** (m)
1	347.562,475 286.155,448	2	347.575,151 286.155,824	12.682

Punct început	X / Y	Punct sfârșit	X / Y	Lungime segment (** (m)
2	347.575,151 286.155,824	3	347.600,645 286.156,387	25.5
3	347.600,645 286.156,387	4	347.624,248 286.156,908	23.609
4	347.624,248 286.156,908	5	347.624,283 286.168,118	11.21
5	347.624,283 286.168,118	6	347.624,703 286.175,693	7.587
6	347.624,703 286.175,693	7	347.624,378 286.183,17	7.484
7	347.624,378 286.183,17	8	347.562,401 286.181,45	62.001
8	347.562,401 286.181,45	1	347.562,475 286.155,448	26.002

** Lungimile segmentelor sunt determinate în planul de proiecție Stereo 70 și sunt rotunjite la 1 milimetru.

*** Distanța dintre puncte este formată din segmente cumulate ce sunt mai mici decât valoarea 1 milimetru.

**DATE DESPRE IMOBILUL NR. 9711**

Oficiul de Cadastru și Publicitate Imobiliară DOLJ
Biroul de Cadastru și Publicitate Imobiliară Craiova

A. Partea I. Descrierea imobilului

TEREN Intravilan

Nr. CF vechi:187

Nr. cadastral vechi:348

Adresa: Loc. Hunia, Jud. Dolj, T 105, P 23

Nr. Crt	Nr cadastral Nr. topografic	Suprafața* (mp)	Observații / Referințe
A1	30206	Din acte: 720 Masurata: 756	Sector cadastral:10 Teren neimprejmuit;

B. Partea II. Proprietari și acte

Inscrieri privitoare la dreptul de proprietate și alte drepturi reale		Referințe
56134 / 12/08/2011		
Act Notarial nr. CVC:1641, din 11/08/2011 emis de NP GASPARG MONICA ORTANSA ();		
B1	Intabulare, drept de PROPRIETATEcumparare, dobandit prin Conventie, cota actuala 1/1, cota initiala 1/1 1) CATRUNA SILVIU CRISTIAN, casatorit cu 2) CATRUNA MADALINA RALUCA	A1

C. Partea III. SARCINI .

Inscrieri privind dezmembramintele dreptului de proprietate, drepturi reale de garanție și sarcini	Referințe
NU SUNT	

Anexa Nr. 1 La Partea I

Teren

Nr cadastral	Suprafața (mp)*	Observații / Referințe
30206	Din acte: 720 Masurata: 756	

* Suprafața este determinată în planul de proiecție Stereo 70.

DETALII LINIARE IMOBIL



Date referitoare la teren

Crt	Categorie folosință	Intra vilan	Suprafața (mp)	Tarla	Parcelă	Nr. topo	Observații / Referințe
1	vie	DA	756	105	23	-	

Lungime Segmente

1) Valorile lungimilor segmentelor sunt obținute din proiecție în plan.

Punct început	X / Y	Punct sfârșit	X / Y	Lungime segment (** (m)
1	347.562,366 286.193,829	2	347.562,401 286.181,45	12.379
2	347.562,401 286.181,45	3	347.624,378 286.183,17	62.001
3	347.624,378 286.183,17	4	347.623,636 286.195,39	12.243
4	347.623,636 286.195,39	5	347.611,168 286.195,003	12.474
5	347.611,168 286.195,003	6	347.597,356 286.194,65	13.817

Punct început	X / Y	Punct sfârșit	X / Y	Lungime segment (** (m)
6	347.597,356 286.194,65	1	347.562,366 286.193,829	35.0

** Lungimile segmentelor sunt determinate în planul de proiecție Stereo 70 și sunt rotunjite la 1 milimetru.

*** Distanța dintre puncte este formată din segmente cumulate ce sunt mai mici decât valoarea 1 milimetru.

**DATE DESPRE IMOBILUL NR. 9712**

Oficiul de Cadastru și Publicitate Imobiliară DOLJ
Biroul de Cadastru și Publicitate Imobiliară Craiova

A. Partea I. Descrierea imobilului

TEREN Intravilan

Adresa: Loc. Hunia, Calea Cetatii, Nr. 108, Jud. Dolj, T 105, P 24, 25

Nr. Crt	Nr cadastral Nr. topografic	Suprafața* (mp)	Observații / Referințe
A1		Din acte: 1.200 Masurata: 1.257	Sector cadastral:10 Teren neimprijmit;

Construcții

Crt	Nr cadastral Nr. topografic	Adresa	Observații / Referințe
A1.1		Loc. Hunia, Calea Cetatii, Nr. 108, Jud. Dolj, T 105, P 24, 25	Nr. niveluri:1; S. construita la sol:116 mp; S. construita desfasurata:116 mp;
A1.2		Loc. Hunia, Calea Cetatii, Nr. 108, Jud. Dolj, T 105, P 24, 25	Nr. niveluri:1; S. construita la sol:21 mp; S. construita desfasurata:21 mp;
A1.3		Loc. Hunia, Calea Cetatii, Nr. 108, Jud. Dolj, T 105, P 24, 25	Nr. niveluri:1; S. construita la sol:35 mp; S. construita desfasurata:35 mp;
A1.4		Loc. Hunia, Calea Cetatii, Nr. 108, Jud. Dolj, T 105, P 24, 25	Nr. niveluri:1; S. construita la sol:52 mp; S. construita desfasurata:52 mp;
A1.5		Loc. Hunia, Calea Cetatii, Nr. 108, Jud. Dolj, T 105, P 24, 25	Nr. niveluri:1; S. construita la sol:91 mp; S. construita desfasurata:91 mp;

B. Partea II. Proprietari și acte

Inscrieri privitoare la dreptul de proprietate și alte drepturi reale		Referințe
0 / 12/12/2022		
Act Notarial nr. CM:16, din 15/01/2007 emis de NP STOENESCU FLOREA;		
B1	Intabulare, drept de PROPRIETATE, dobandit prin Succesiune, cota actuala 1/1, cota initiala 1/1 1) BETIU CONSTANTIN	A1
Act Normativ nr. LEGEA 7-ART.12 ALIN.14, din 13/03/1996 emis de PARLAMENTUL ROMANIEI;		
B2	Intabulare, drept de PROPRIETATE, dobandit prin Lege, cota actuala 1/1, cota initiala 1/1 1) BETIU CONSTANTIN	A1.1, A1.2, A1.3, A1.4, A1.5

C. Partea III. SARCINI .

Inscrieri privind dezmembramintele dreptului de proprietate, drepturi reale de garanție și sarcini	Referințe
NU SUNT	

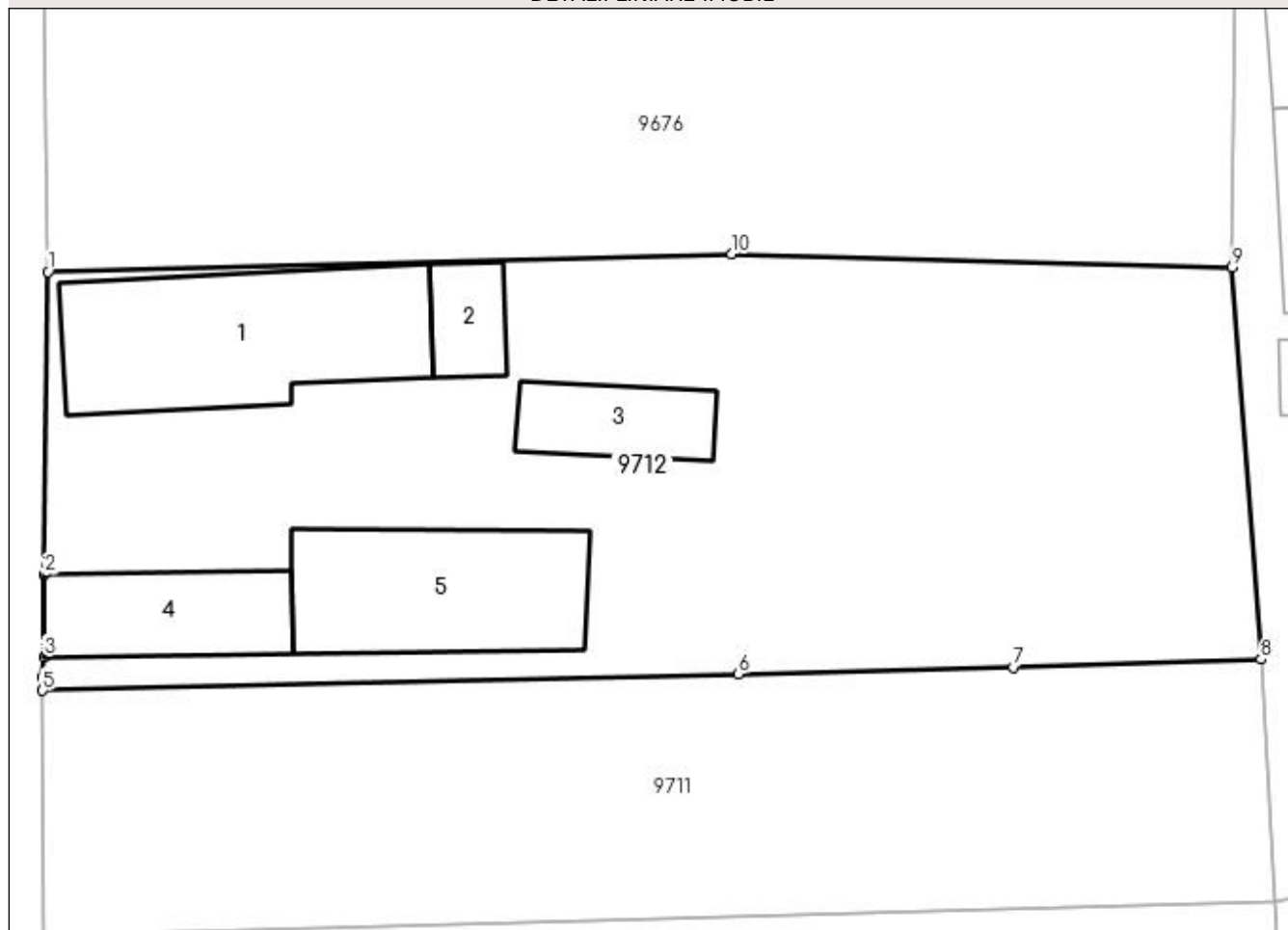
Anexa Nr. 1 La Partea I

Teren

Nr cadastral	Suprafața (mp)*	Observații / Referințe
	Din acte: 1.200 Masurata: 1.257	

* Suprafața este determinată în planul de proiecție Stereo 70.

DETALII LINIARE IMOBIL



Date referitoare la teren

Crt	Categorie folosință	Intra vilan	Suprafața (mp)	Tarla	Parcelă	Nr. topo	Observații / Referințe
1	curți construcții	DA	731	105	24	-	
2	arabil	DA	526	105	25	-	

Date referitoare la construcții

Crt	Număr	Destinație construcție	Supraf. (mp)	Situație juridică	Observații / Referințe
A1.1		construcții de locuințe	116	Cu acte	Nr. niveluri:1; S. construita la sol:116 mp; S. construita desfasurata:116 mp;
A1.2		construcții anexa	21	Cu acte	Nr. niveluri:1; S. construita la sol:21 mp; S. construita desfasurata:21 mp;
A1.3		construcții anexa	35	Cu acte	Nr. niveluri:1; S. construita la sol:35 mp; S. construita desfasurata:35 mp;
A1.4		construcții anexa	52	Cu acte	Nr. niveluri:1; S. construita la sol:52 mp; S. construita desfasurata:52 mp;
A1.5		construcții anexa	91	Cu acte	Nr. niveluri:1; S. construita la sol:91 mp; S. construita desfasurata:91 mp;

Lungime Segmente

1) Valorile lungimilor segmentelor sunt obținute din proiecție în plan.

Punct început	X / Y	Punct sfârșit	X / Y	Lungime segment (** (m)
1	347.562,642 286.214,886	2	347.562,454 286.199,666	15.221
2	347.562,454 286.199,666	3	347.562,423 286.195,515	4.151
3	347.562,423 286.195,515	4	347.562,364 286.194,524	0.993
4	347.562,364 286.194,524	5	347.562,366 286.193,829	0.695
5	347.562,366 286.193,829	6	347.597,356 286.194,65	35.0
6	347.597,356 286.194,65	7	347.611,168 286.195,003	13.817
7	347.611,168 286.195,003	8	347.623,636 286.195,39	12.474
8	347.623,636 286.195,39	9	347.622,197 286.215,095	19.757
9	347.622,197 286.215,095	10	347.597,001 286.215,778	25.205
10	347.597,001 286.215,778	1	347.562,642 286.214,886	34.371

** Lungimile segmentelor sunt determinate în planul de proiecție Stereo 70 și sunt rotunjite la 1 milimetru.

*** Distanța dintre puncte este formată din segmente cumulate ce sunt mai mici decât valoarea 1 milimetru.

**DATE DESPRE IMOBILUL NR. 9713**

Oficiul de Cadastru și Publicitate Imobiliară DOLJ
Biroul de Cadastru și Publicitate Imobiliară Craiova

A. Partea I. Descrierea imobilului

TEREN Intravilan

Adresa: Loc. Hunia, Calea Cetatii, Nr. 80, Jud. Dolj, T 105, P 3

Nr. Crt	Nr cadastral Nr. topografic	Suprafața* (mp)	Observații / Referințe
A1		20	Sector cadastral:10 Teren neimprejmuit;

B. Partea II. Proprietari și acte

Inscrieri privitoare la dreptul de proprietate și alte drepturi reale		Referințe
0 / 12/12/2022		
Act Notarial nr. ACT DE PARTAJ:1400, din 19/06/2012 emis de NP BUDIANA IONUT RAZVAN (INCHEIERE:8/20.06.2012;);		
B1	Intabulare, drept de PROPRIETATE, dobandit prin lesire Din Indiviziune, cota actuala 1/1, cota initiala 1/1 1) ROTARU EMILIA	A1

C. Partea III. SARCINI .

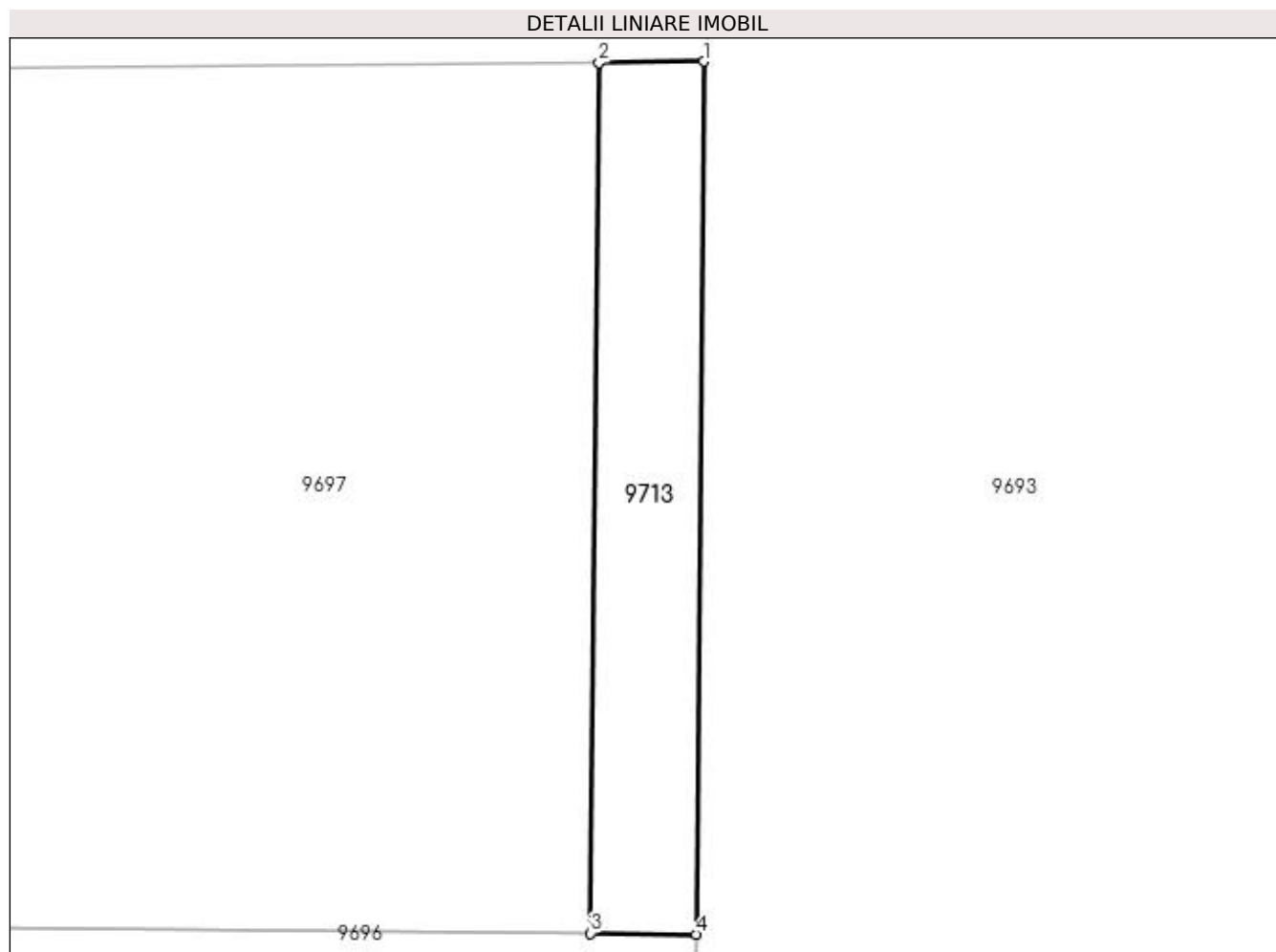
Inscrieri privind dezmembramintele dreptului de proprietate, drepturi reale de garanție și sarcini	Referințe
NU SUNT	

Anexa Nr. 1 La Partea I

Teren

Nr cadastral	Suprafața (mp)*	Observații / Referințe
	20	

* Suprafața este determinată în planul de proiecție Stereo 70.



Date referitoare la teren

Crt	Categorie folosință	Intra vilan	Suprafața (mp)	Tarla	Parcelă	Nr. topo	Observații / Referințe
1	curți constructii	DA	20	105	3	-	

Lungime Segmente

1) Valorile lungimilor segmentelor sunt obținute din proiecție în plan.

Punct început	X / Y	Punct sfârșit	X / Y	Lungime segment (** (m)
1	347.621,566 285.945,383	2	347.620,017 285.945,365	1.549
2	347.620,017 285.945,365	3	347.619,888 285.932,467	12.899
3	347.619,888 285.932,467	4	347.621,452 285.932,451	1.564
4	347.621,452 285.932,451	1	347.621,566 285.945,383	12.933

**** Lungimile segmentelor sunt determinate în planul de proiecție Stereo 70 și sunt rotunjite la 1 milimetru.**

***** Distanța dintre puncte este formată din segmente cumulate ce sunt mai mici decât valoarea 1 milimetru.**

**DATE DESPRE IMOBILUL NR. 9737**

Oficiul de Cadastru și Publicitate Imobiliară DOLJ
 Biroul de Cadastru și Publicitate Imobiliară Craiova

A. Partea I. Descrierea imobilului

TEREN Intravilan

Adresa: Loc. Hunia, Jud. Dolj, T 103, P 51

Nr. Crt	Nr cadastral Nr. topografic	Suprafața* (mp)	Observații / Referințe
A1		Din acte: 700 Masurata: 675	Sector cadastral:10 Teren neimprejmit;

B. Partea II. Proprietari și acte

Inscrieri privitoare la dreptul de proprietate și alte drepturi reale		Referințe
0 / 12/12/2022		
Act Notarial nr. CVC:6, din 04/10/1994 emis de NOTARIATUL DE STAT LOCAL CALAFAT;		
B1	Intabulare, drept de PROPRIETATE, dobandit prin Conventie, cota actuala 1/1, cota initiala 1/1 1) ZAVALAS FLOREA, LIPSA CNP 2) ZAVALAS ANA, LIPSA CNP	A1

C. Partea III. SARCINI .

Inscrieri privind dezmembramintele dreptului de proprietate, drepturi reale de garanție și sarcini	Referințe
NU SUNT	

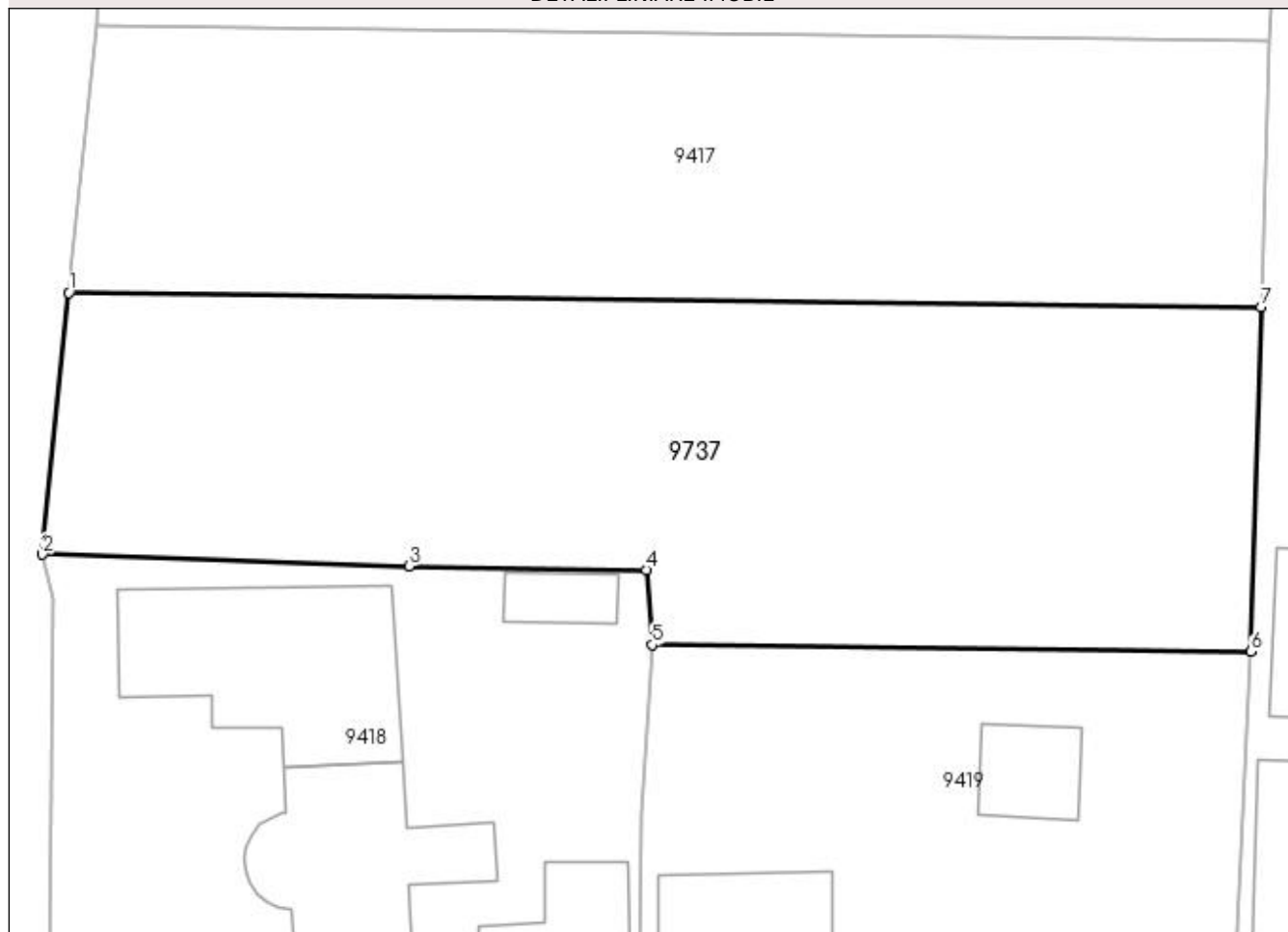
Anexa Nr. 1 La Partea I

Teren

Nr cadastral	Suprafața (mp)*	Observații / Referințe
	Din acte: 700 Masurata: 675	

* Suprafața este determinată în planul de proiecție Stereo 70.

DETALII LINIARE IMOBIL



Date referitoare la teren

Crt	Categorie folosință	Intra vilan	Suprafața (mp)	Tarla	Parcelă	Nr. topo	Observații / Referințe
1	arabil	DA	675	103	51	-	

Lungime Segmente

1) Valorile lungimilor segmentelor sunt obținute din proiecție în plan.

Punct început	X / Y	Punct sfârșit	X / Y	Lungime segment (** (m)
1	347.822,934 285.915,45	2	347.821,806 285.904,251	11.256
2	347.821,806 285.904,251	3	347.837,501 285.903,738	15.703
3	347.837,501 285.903,738	4	347.847,663 285.903,586	10.163
4	347.847,663 285.903,586	5	347.847,917 285.900,365	3.231
5	347.847,917 285.900,365	6	347.873,576 285.900,081	25.661

Punct început	X / Y	Punct sfârșit	X / Y	Lungime segment (** (m)
6	347.873,576 285.900,081	7	347.874,003 285.914,84	14.765
7	347.874,003 285.914,84	1	347.822,934 285.915,45	51.073

** Lungimile segmentelor sunt determinate în planul de proiecție Stereo 70 și sunt rotunjite la 1 milimetru.

*** Distanța dintre puncte este formată din segmente cumulate ce sunt mai mici decât valoarea 1 milimetru.

**DATE DESPRE IMOBILUL NR. 9738**

Oficiul de Cadastru și Publicitate Imobiliară DOLJ
Biroul de Cadastru și Publicitate Imobiliară Craiova

A. Partea I. Descrierea imobilului

TEREN Intravilan

Adresa: Loc. Hunia, Str Ion Luca Caragiale, Nr. 20, Jud. Dolj, T 104, P 27, 26

Nr. Crt	Nr cadastral Nr. topografic	Suprafața* (mp)	Observații / Referințe
A1		Din acte: 1.200 Masurata: 1.290	Sector cadastral:10 Teren neimpregmuit;

Construcții

Crt	Nr cadastral Nr. topografic	Adresa	Observații / Referințe
A1.1		Loc. Hunia, Str Ion Luca Caragiale, Nr. 20, Jud. Dolj, T 104, P 27, 26	Nr. niveluri:1; S. construita la sol:136 mp; S. construita desfasurata:136 mp;
A1.2		Loc. Hunia, Str Ion Luca Caragiale, Nr. 20, Jud. Dolj, T 104, P 27, 26	Nr. niveluri:1; S. construita la sol:12 mp; S. construita desfasurata:12 mp;

B. Partea II. Proprietari și acte

Inscrieri privitoare la dreptul de proprietate și alte drepturi reale		Referințe
0 / 12/12/2022		
Act Notarial nr. CM:196, din 12/09/2016 emis de NP BUDIANA IONUT RAZVAN;		
B1	Intabulare, drept de PROPRIETATE, dobandit prin Succesiune, cota actuala 1/1, cota initiala 1/1 1) CRAETE MARIA	A1, A1.1, A1.2

C. Partea III. SARCINI .

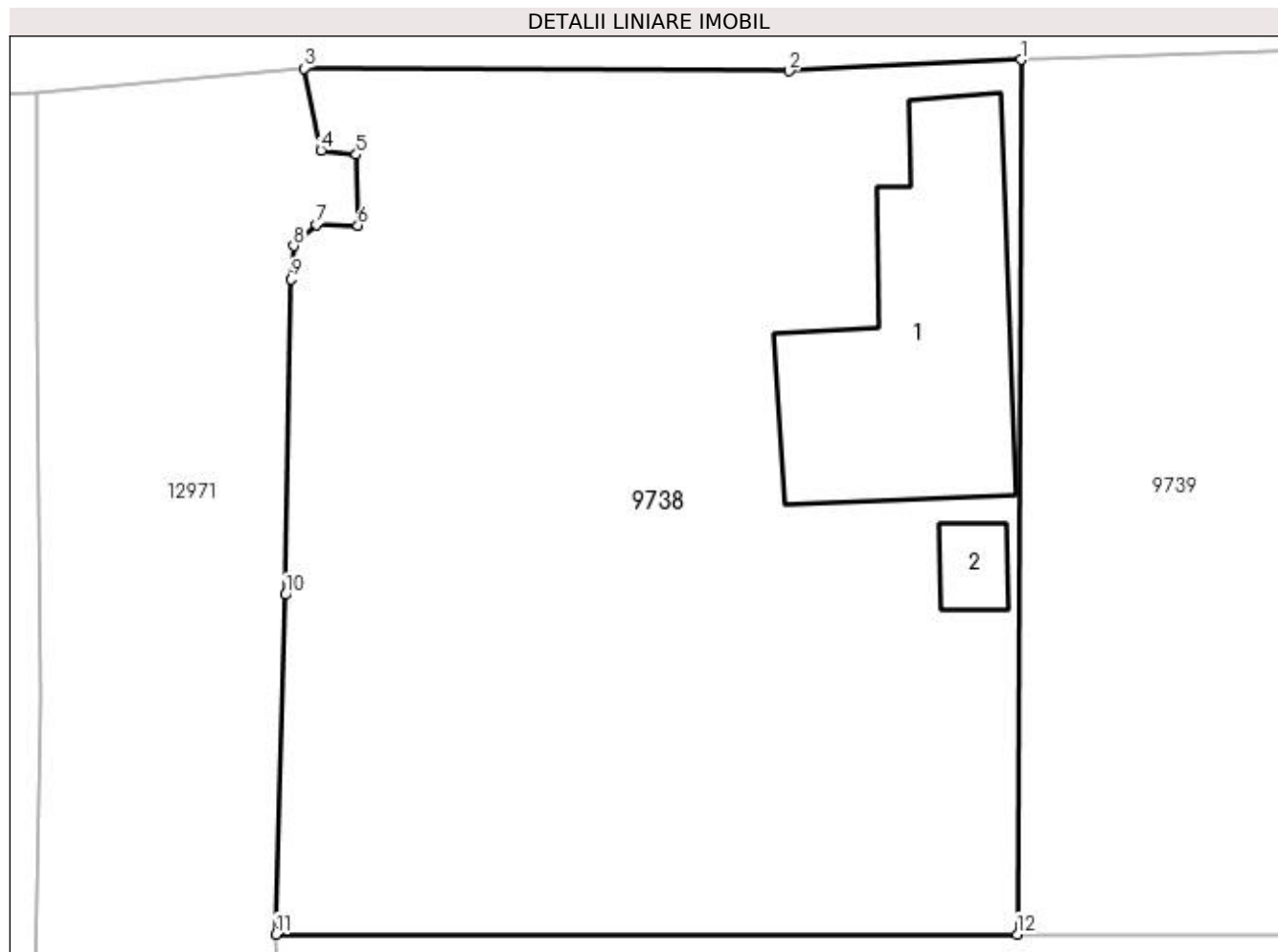
Inscrieri privind dezmembramintele dreptului de proprietate, drepturi reale de garanție și sarcini	Referințe
NU SUNT	

Anexa Nr. 1 La Partea I

Teren

Nr cadastral	Suprafața (mp)*	Observații / Referințe
	Din acte: 1.200 Masurata: 1.290	

* Suprafața este determinată în planul de proiecție Stereo 70.



Date referitoare la teren

Crt	Categorie folosință	Intravilan	Suprafața (mp)	Tarla	Parcelă	Nr. topo	Observații / Referințe
1	curți construcții	DA	710	104	27	-	
2	arabil	DA	580	104	26	-	

Date referitoare la construcții

Crt	Număr	Destinație construcție	Supraf. (mp)	Situație juridică	Observații / Referințe
A1.1		construcții de locuințe	136	Cu acte	Nr. niveluri:1; S. construita la sol:136 mp; S. construita desfasurata:136 mp;
A1.2		construcții anexa	12	Cu acte	Nr. niveluri:1; S. construita la sol:12 mp; S. construita desfasurata:12 mp;

Lungime Segmente

1) Valorile lungimilor segmentelor sunt obținute din proiecție în plan.

Punct început	X / Y	Punct sfârșit	X / Y	Lungime segment (** (m)
1	347.727,58 286.238,453	2	347.717,07 286.237,947	10.522
2	347.717,07 286.237,947	3	347.695,07 286.238,06	22.0

Punct început	X / Y	Punct sfârşit	X / Y	Lungime segment (** (m)
3	347.695,07 286.238,06	4	347.695,845 286.234,339	3.801
4	347.695,845 286.234,339	5	347.697,444 286.234,149	1.61
5	347.697,444 286.234,149	6	347.697,516 286.230,943	3.207
6	347.697,516 286.230,943	7	347.695,638 286.230,985	1.878
7	347.695,638 286.230,985	8	347.694,598 286.230,012	1.424
8	347.694,598 286.230,012	9	347.694,49 286.228,511	1.505
9	347.694,49 286.228,511	10	347.694,223 286.214,2	14.313
10	347.694,223 286.214,2	11	347.693,81 286.198,811	15.395
11	347.693,81 286.198,811	12	347.727,398 286.198,808	33.588
12	347.727,398 286.198,808	1	347.727,58 286.238,453	39.645

** Lungimile segmentelor sunt determinate în planul de proiecție Stereo 70 și sunt rotunjite la 1 milimetru.

*** Distanța dintre puncte este formată din segmente cumulate ce sunt mai mici decât valoarea 1 milimetru.

**DATE DESPRE IMOBILUL NR. 9739**

Oficiul de Cadastru și Publicitate Imobiliară DOLJ
Biroul de Cadastru și Publicitate Imobiliară Craiova

A. Partea I. Descrierea imobilului

TEREN Intravilan

Adresa: Loc. Hunia, Str Ion Luca Caragiale, Nr. 22, Jud. Dolj, T 104, P 28

Nr. Crt	Nr cadastral Nr. topografic	Suprafața* (mp)	Observații / Referințe
A1	33719	Din acte: 560 Masurata: 614	Sector cadastral:10 Teren neimprejmuit;

B. Partea II. Proprietari și acte

Inscrieri privitoare la dreptul de proprietate și alte drepturi reale		Referințe
39900 / 07/03/2022		
Act Notarial nr. CVC:334, din 07/03/2022 emis de DRAGANCEA OFELIA;		
B1	Intabulare, drept de PROPRIETATE, dobandit prin Conventie, cota actuala 1/1, cota initiala 1/1 1) CRAETE MARIA 2) CRAETE CONSTANTIN	A1

C. Partea III. SARCINI .

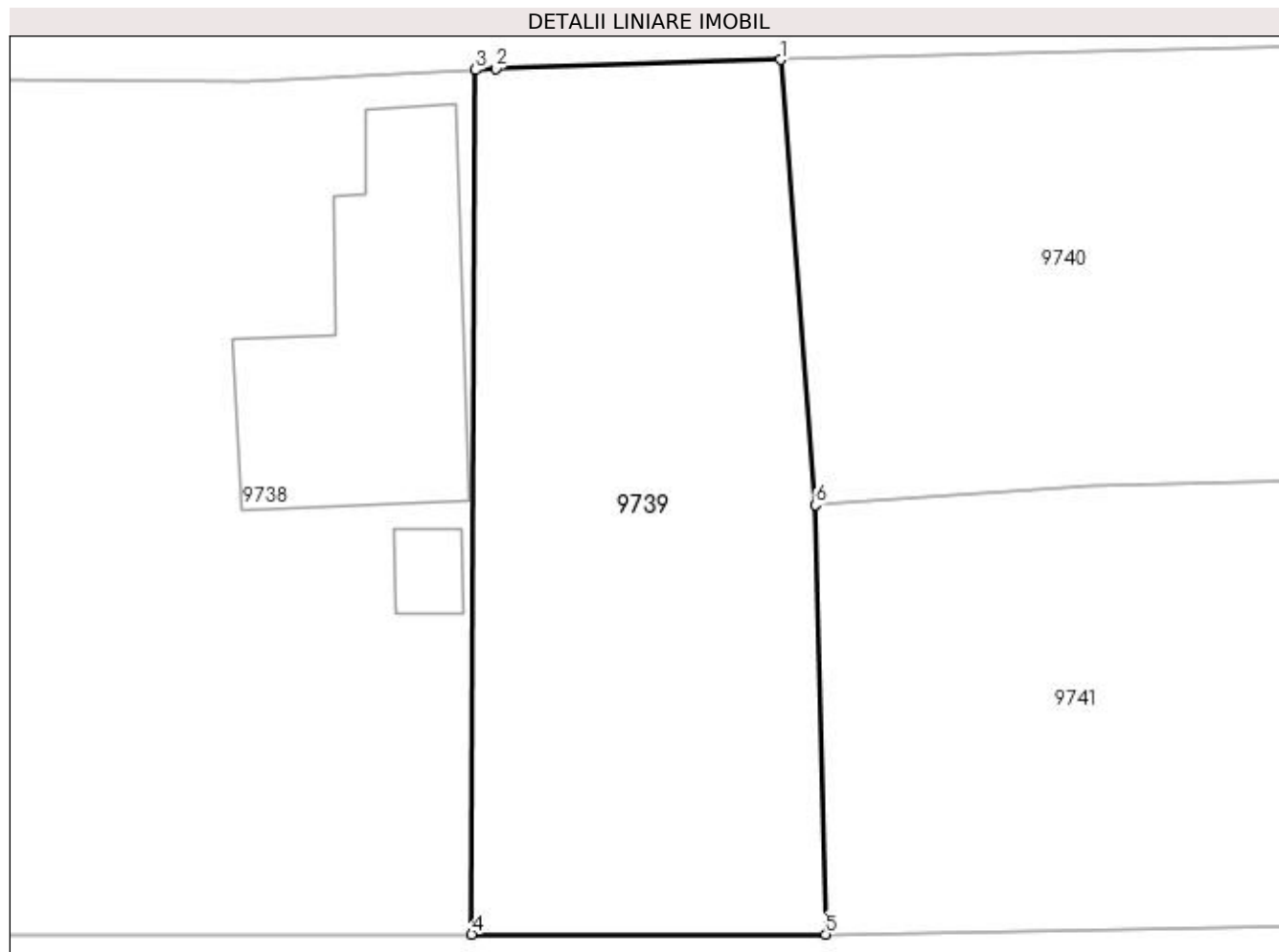
Inscrieri privind dezmembramintele dreptului de proprietate, drepturi reale de garanție și sarcini	Referințe
NU SUNT	

Anexa Nr. 1 La Partea I

Teren

Nr cadastral	Suprafața (mp)*	Observații / Referințe
33719	Din acte: 560 Masurata: 614	

* Suprafața este determinată în planul de proiecție Stereo 70.



Date referitoare la teren

Crt	Categorie folosință	Intra vilan	Suprafața (mp)	Tarla	Parcelă	Nr. topo	Observații / Referințe
1	arabil	DA	614	104	28	-	

Lungime Segmente

1) Valorile lungimilor segmentelor sunt obținute din proiecție în plan.

Punct început	X / Y	Punct sfârșit	X / Y	Lungime segment (** (m)
1	347.741,56 286.238,921	2	347.728,491 286.238,497	13.076
2	347.728,491 286.238,497	3	347.727,58 286.238,453	0.912
3	347.727,58 286.238,453	4	347.727,398 286.198,808	39.645
4	347.727,398 286.198,808	5	347.743,63 286.198,806	16.232
5	347.743,63 286.198,806	6	347.743,162 286.218,506	19.706

Punct început	X / Y	Punct sfârșit	X / Y	Lungime segment (** (m)
6	347.743,162 286.218,506	1	347.741,56 286.238,921	20.478

** Lungimile segmentelor sunt determinate în planul de proiecție Stereo 70 și sunt rotunjite la 1 milimetru.

*** Distanța dintre puncte este formată din segmente cumulate ce sunt mai mici decât valoarea 1 milimetru.

**DATE DESPRE IMOBILUL NR. 9740**

Oficiul de Cadastru și Publicitate Imobiliară DOLJ
Biroul de Cadastru și Publicitate Imobiliară Craiova

A. Partea I. Descrierea imobilului

TEREN Intravilan

Adresa: Loc. Hunia, Str Regele Mihai, Nr. 83, Jud. Dolj, T 104, P 30, 20

Nr. Crt	Nr cadastral Nr. topografic	Suprafața* (mp)	Observații / Referințe
A1	30651	Din acte: 1.520 Masurata: 1.496	Sector cadastral:10 Teren neimprijmit;

Construcții

Crt	Nr cadastral Nr. topografic	Adresa	Observații / Referințe
A1.1	30651-C1	Loc. Hunia, Str Regele Mihai, Nr. 83, Jud. Dolj, T 104, P 30, 20	Nr. niveluri:1; S. construita la sol:94 mp; S. construita desfasurata:94 mp; CL,Locuinta din cranturi/1927 cu 3camere,vestiar, sala,intrare in locuinta,intrare in pivnita, pivnita, SU=69.78mp,fara certificat de performanta energetica a constructiei.;
A1.2	30651-C2	Loc. Hunia, Str Regele Mihai, Nr. 83, Jud. Dolj, T 104, P 30, 20	Nr. niveluri:1; S. construita la sol:63 mp; S. construita desfasurata:63 mp; Anexa din caramida/1976 cu o camera,bucatarie, baie,hol,sopron inchis,SU=27.29mp.;

B. Partea II. Proprietari și acte

Inscrieri privitoare la dreptul de proprietate și alte drepturi reale	Referințe
142716 / 25/09/2017	
Act Notarial nr. CVC:1330, din 22/09/2017 emis de NP GIURCAN TITU ;	
B1	A1, A1.1, A1.2
Intabulare, drept de PROPRIETATE, dobandit prin Conventie, cota actuala 1/1, cota initiala 1/1 1) CIOBANU MARIUS	

C. Partea III. SARCINI .

Inscrieri privind dezmembramintele dreptului de proprietate, drepturi reale de garanție și sarcini	Referințe
NU SUNT	

Anexa Nr. 1 La Partea I

Teren

Nr cadastral	Suprafața (mp)*	Observații / Referințe
30651	Din acte: 1.520 Masurata: 1.496	

* Suprafața este determinată în planul de proiecție Stereo 70.



Date referitoare la teren

Crt	Categorie folosință	Intra vilan	Suprafața (mp)	Tarla	Parcelă	Nr. topo	Observații / Referințe
1	curți constructii	DA	584	104	30	-	
2	arabil	DA	912	104	20	-	

Date referitoare la construcții

Crt	Număr	Destinație construcție	Supraf. (mp)	Situație juridică	Observații / Referințe
A1.1	30651-C1	construcții de locuințe	94	Cu acte	Nr. niveluri:1; S. construita la sol:94 mp; S. construita desfasurata:94 mp; CL,Locuinta din cranturi/1927 cu 3camere,vestiar, sala,intrare in locuinta,intrare in pivnita,pivnita, SU=69.78mp,fara certificat de performanta energetica a constructiei.;
A1.2	30651-C2	construcții anexa	63	Cu acte	Nr. niveluri:1; S. construita la sol:63 mp; S. construita desfasurata:63 mp; Anexa din caramida/1976 cu o camera,bucatarie, baie, hol,sopron inchis,SU=27.29mp.;

Lungime Segmente

1) Valorile lungimilor segmentelor sunt obținute din proiecție în plan.

Punct început	X / Y	Punct sfârșit	X / Y	Lungime segment (** (m)
1	347.755,801 286.219,35	2	347.817,423 286.220,909	61.642
2	347.817,423 286.220,909	3	347.817,176 286.240,7	19.793
3	347.817,176 286.240,7	4	347.788,716 286.240,105	28.466
4	347.788,716 286.240,105	5	347.766,619 286.239,584	22.103
5	347.766,619 286.239,584	6	347.741,56 286.238,921	25.068
6	347.741,56 286.238,921	7	347.743,162 286.218,506	20.478
7	347.743,162 286.218,506	1	347.755,801 286.219,35	12.667

** Lungimile segmentelor sunt determinate în planul de proiecție Stereo 70 și sunt rotunjite la 1 milimetru.

*** Distanța dintre puncte este formată din segmente cumulate ce sunt mai mici decât valoarea 1 milimetru.

**DATE DESPRE IMOBILUL NR. 9741**

Oficiul de Cadastru și Publicitate Imobiliară DOLJ
Biroul de Cadastru și Publicitate Imobiliară Craiova

A. Partea I. Descrierea imobilului

TEREN Intravilan

Nr. CF vechi:165
Nr. cadastral vechi:306

Adresa: Loc. Hunia, Str Regele Mihai, Nr. 81, Jud. Dolj, T 104, P 31, 32

Nr. Crt	Nr cadastral Nr. topografic	Suprafața* (mp)	Observații / Referințe
A1	33043	Din acte: 1.520 Masurata: 1.510	Sector cadastral:10 Teren neimprejmit;

Construcții

Crt	Nr cadastral Nr. topografic	Adresa	Observații / Referințe
A1.1	33043-C1	Loc. Hunia, Str Regele Mihai, Nr. 81, Jud. Dolj, T 104, P 31, 32	Nr. niveluri:1; S. construita la sol:79 mp; S. construita desfasurata:79 mp; C1- casa de locuit, sc 79 mp ;
A1.2	33043-C2	Loc. Hunia, Str Regele Mihai, Nr. 81, Jud. Dolj, T 104, P 31, 32	Nr. niveluri:1; S. construita la sol:43 mp; S. construita desfasurata:43 mp; C2- anexa gospodareasca sc 42,91 mp ;
A1.3	33043-C3	Loc. Hunia, Str Regele Mihai, Nr. 81, Jud. Dolj, T 104, P 31, 32	Nr. niveluri:1; S. construita la sol:49 mp; S. construita desfasurata:49 mp; C3- patul, sc 49,06 mp ;

B. Partea II. Proprietari și acte

Inscrieri privitoare la dreptul de proprietate și alte drepturi reale		Referințe
14751 / 01/07/2005		
Act Notarial nr. CVC:1604, din 24/06/2005 emis de NP DOINA FAURAR ;		
B1	Intabulare, drept de PROPRIETATE, dobandit prin Conventie, cota actuala 1/1, cota initiala 1/1 1) PETRESCU DOREL , LIPSA CNP	A1, A1.1, A1.2, A1.3

C. Partea III. SARCINI .

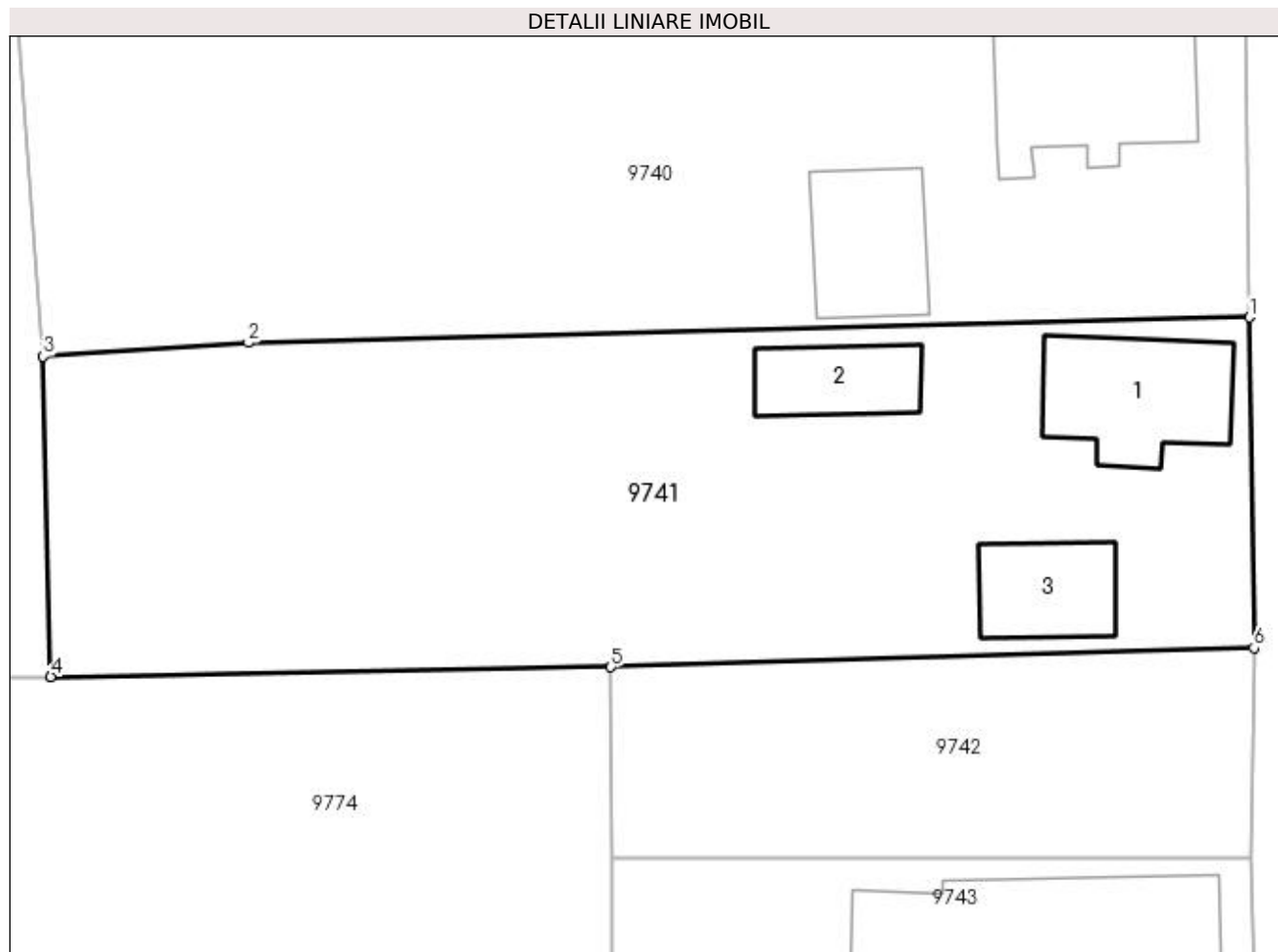
Inscrieri privind dezmembramintele dreptului de proprietate, drepturi reale de garanție și sarcini	Referințe
NU SUNT	

Anexa Nr. 1 La Partea I

Teren

Nr cadastral	Suprafața (mp)*	Observații / Referințe
33043	Din acte: 1.520 Masurata: 1.510	

* Suprafața este determinată în planul de proiecție Stereo 70.



Date referitoare la teren

Crt	Categorie folosință	Intra vilan	Suprafața (mp)	Tarla	Parcelă	Nr. topo	Observații / Referințe
1	curți constructii	DA	984	104	31	-	
2	arabil	DA	526	104	32	-	

Date referitoare la construcții

Crt	Număr	Destinație construcție	Supraf. (mp)	Situație juridică	Observații / Referințe
A1.1	33043-C1	construcții de locuințe	79	Cu acte	Nr. niveluri:1; S. construita la sol:79 mp; S. construita desfasurata:79 mp; C1- casa de locuit, sc 79 mp;
A1.2	33043-C2	construcții anexa	43	Cu acte	Nr. niveluri:1; S. construita la sol:43 mp; S. construita desfasurata:43 mp; C2- anexa gospodareasca sc 42,91 mp;
A1.3	33043-C3	construcții anexa	49	Cu acte	Nr. niveluri:1; S. construita la sol:49 mp; S. construita desfasurata:49 mp; C3- patul, sc 49,06 mp;

Lungime Segmente

1) Valorile lungimilor segmentelor sunt obținute din proiecție în plan.

Punct început	X / Y	Punct sfârșit	X / Y	Lungime segment (** (m)

Punct început	X / Y	Punct sfârșit	X / Y	Lungime segment (** (m)
1	347.817,423 286.220,909	2	347.755,801 286.219,35	61.642
2	347.755,801 286.219,35	3	347.743,162 286.218,506	12.667
3	347.743,162 286.218,506	4	347.743,63 286.198,806	19.706
4	347.743,63 286.198,806	5	347.778,103 286.199,388	34.478
5	347.778,103 286.199,388	6	347.817,682 286.200,572	39.597
6	347.817,682 286.200,572	1	347.817,423 286.220,909	20.339

** Lungimile segmentelor sunt determinate în planul de proiecție Stereo 70 și sunt rotunjite la 1 milimetru.

*** Distanța dintre puncte este formată din segmente cumulate ce sunt mai mici decât valoarea 1 milimetru.

**DATE DESPRE IMOBILUL NR. 9742**

Oficiul de Cadastru și Publicitate Imobiliară DOLJ
 Biroul de Cadastru și Publicitate Imobiliară Craiova

A. Partea I. Descrierea imobilului

TEREN Intravilan

Nr. CF vechi:216
 Nr. cadastral vechi:359

Adresa: Loc. Hunia, Str Regele Mihai, Nr. 79, Jud. Dolj, T 104, P 33

Nr. Crt	Nr cadastral Nr. topografic	Suprafața* (mp)	Observații / Referințe
A1	31248	Din acte: 520 Masurata: 488	Sector cadastral:10 Teren neimprejmuit;

B. Partea II. Proprietari și acte

Inscrieri privitoare la dreptul de proprietate și alte drepturi reale		Referințe
105144 / 02/09/2015		
Act Notarial nr. CVC:2558, din 01/09/2015 emis de BNP BUDIANA IONUT RAZVAN ;		
B1	Intabulare, drept de PROPRIETATE, dobandit prin Conventie, cota actuala 1/1, cota initiala 1/1 1) TANASE-MARIN GABRIEL FLORIN 2) TANASE-MARIN MIHAELA	A1

C. Partea III. SARCINI .

Inscrieri privind dezmembramintele dreptului de proprietate, drepturi reale de garanție și sarcini	Referințe
NU SUNT	

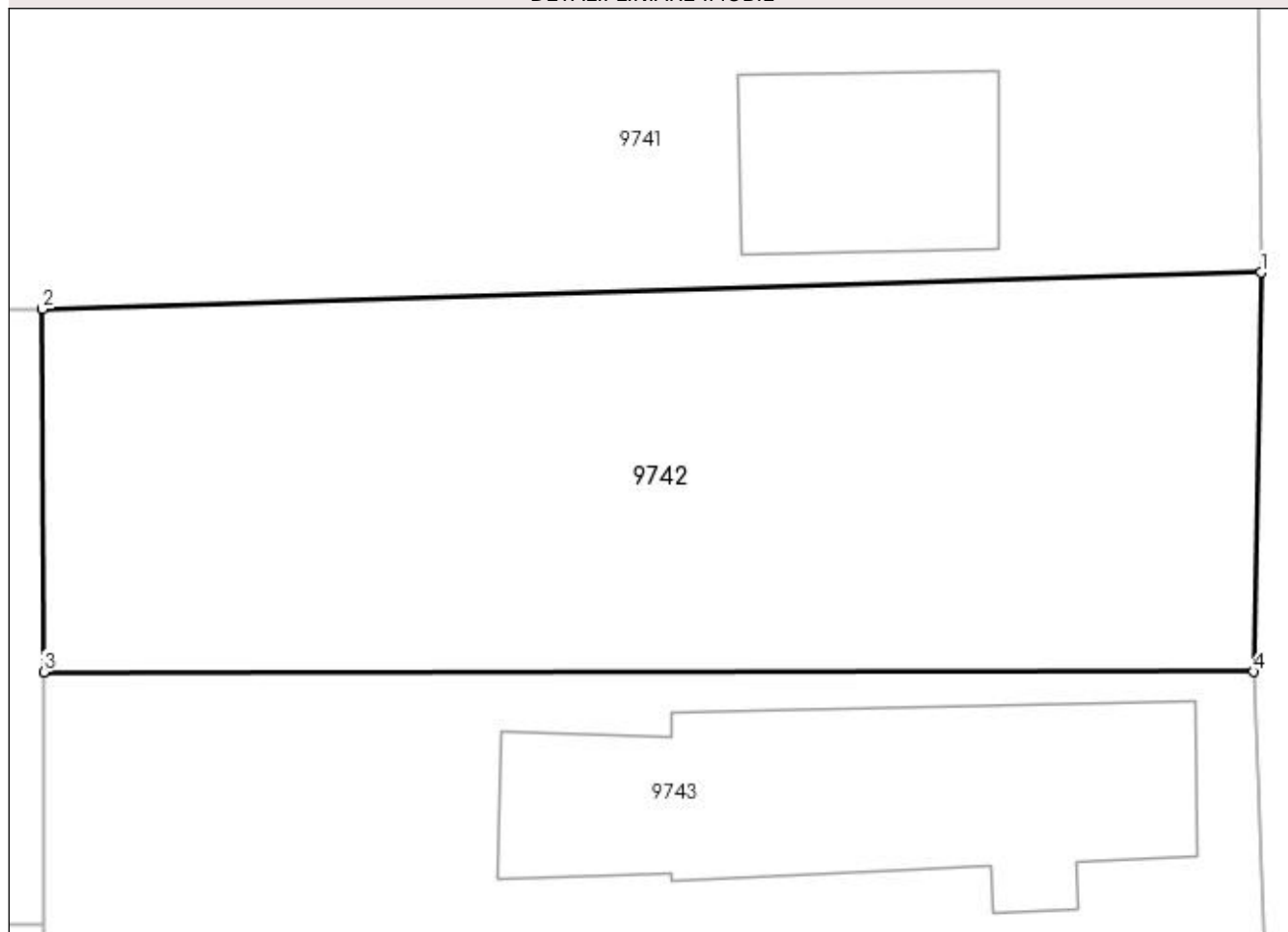
Anexa Nr. 1 La Partea I

Teren

Nr cadastral	Suprafața (mp)*	Observații / Referințe
31248	Din acte: 520 Masurata: 488	

* Suprafața este determinată în planul de proiecție Stereo 70.

DETALII LINIARE IMOBIL



Date referitoare la teren

Crt	Categorie folosință	Intra vilan	Suprafața (mp)	Tarla	Parcelă	Nr. topo	Observații / Referințe
1	arabil	DA	488	104	33	-	

Lungime Segmente

1) Valorile lungimilor segmentelor sunt obținute din proiecție în plan.

Punct început	X / Y	Punct sfârșit	X / Y	Lungime segment (** (m)
1	347.817,682 286.200,572	2	347.778,103 286.199,388	39.597
2	347.778,103 286.199,388	3	347.778,141 286.187,6	11.788
3	347.778,141 286.187,6	4	347.817,449 286.187,607	39.308
4	347.817,449 286.187,607	1	347.817,682 286.200,572	12.967

**** Lungimile segmentelor sunt determinate în planul de proiecție Stereo 70 și sunt rotunjite la 1 milimetru.**

***** Distanța dintre puncte este formată din segmente cumulate ce sunt mai mici decât valoarea 1 milimetru.**

**DATE DESPRE IMOBILUL NR. 9743**

Oficiul de Cadastru și Publicitate Imobiliară DOLJ
Biroul de Cadastru și Publicitate Imobiliară Craiova

A. Partea I. Descrierea imobilului

TEREN Intravilan

Adresa: Loc. Hunia, Str Regele Mihai, Nr. 77, Jud. Dolj, T 104, P 34

Nr. Crt	Nr cadastral Nr. topografic	Suprafața* (mp)	Observații / Referințe
A1	33769	Din acte: 567 Masurata: 575	Sector cadastral:10 Teren neimprejmut;

Construcții

Crt	Nr cadastral Nr. topografic	Adresa	Observații / Referințe
A1.1	33769-C1	Loc. Hunia, Str Regele Mihai, Nr. 77, Jud. Dolj, T 104, P 34	Nr. niveluri:1; S. construita la sol:120 mp; S. construita desfasurata:120 mp; An constr. 1945, regim inaltime-P, S. desf.=141mp.

B. Partea II. Proprietari și acte

Inscrieri privitoare la dreptul de proprietate și alte drepturi reale		Referințe
220993 / 08/09/2021		
Hotarare Judecatoreasca nr. HJ:556, din 30/06/2020 emis de JUDECATORIA CALAFAT (DOSAR NR 2896/201/2019 , SENT. CIVILA ; act notarial nr C.M. nr. 254 din 06.11.2020, emis de BNP GHERGHE ANCA-COSTINA;act notarial nr 2621 din 24.11.2020, emis de BNP GHERGHE ANCA-COSTINA;);		
B1	Intabulare, drept de PROPRIETATE, dobandit prin Hotarare Judecatoreasca, cota actuala 1/1, cota initiala 1/1 1) TANASE NICOLETA , LIPSA CNP	A1, A1.1

C. Partea III. SARCINI .

Inscrieri privind dezmembramintele dreptului de proprietate, drepturi reale de garanție și sarcini	Referințe
NU SUNT	

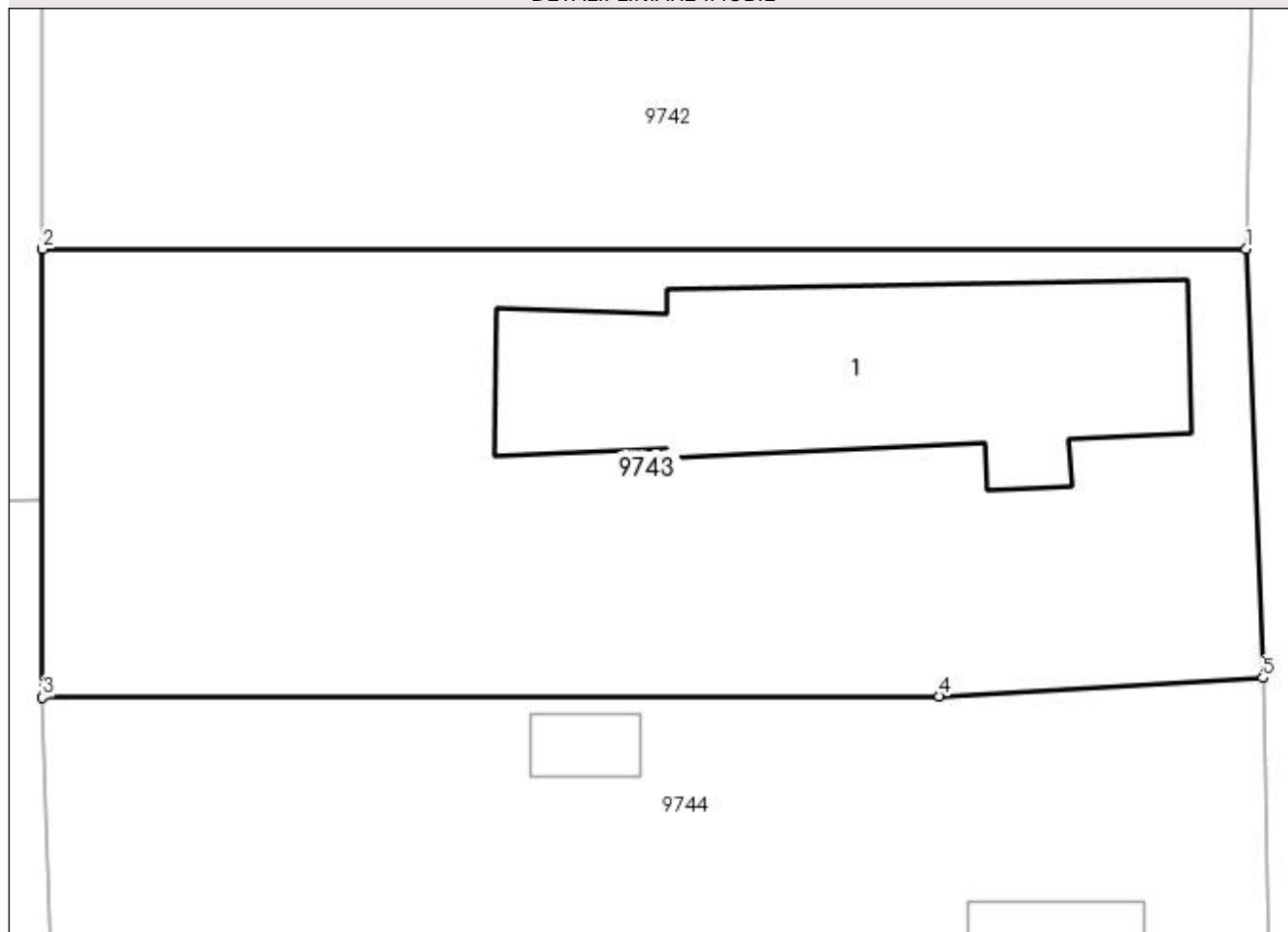
Anexa Nr. 1 La Partea I

Teren

Nr cadastral	Suprafața (mp)*	Observații / Referințe
33769	Din acte: 567 Masurata: 575	

* Suprafața este determinată în planul de proiecție Stereo 70.

DETALII LINIARE IMOBIL



Date referitoare la teren

Crt	Categorie folosință	Intra vilan	Suprafața (mp)	Tarla	Parcelă	Nr. topo	Observații / Referințe
1	curți constructii	DA	575	104	34	-	

Date referitoare la construcții

Crt	Număr	Destinație construcție	Supraf. (mp)	Situație juridică	Observații / Referințe
A1.1	33769-C1	construcții de locuințe	Din acte: 141 Masurata: 120	Cu acte	Nr. niveluri:1; S. construita la sol:120 mp; S. construita desfasurata:120 mp; An constr. 1945, regim inaltime-P, S. desf.=141mp.

Lungime Segmente

1) Valorile lungimilor segmentelor sunt obținute din proiecție în plan.

Punct început	X / Y	Punct sfârșit	X / Y	Lungime segment (** (m)
1	347.817,449 286.187,607	2	347.778,141 286.187,6	39.308
2	347.778,141 286.187,6	3	347.778,141 286.172,968	14.632
3	347.778,141 286.172,968	4	347.807,431 286.173,007	29.29

Punct început	X / Y	Punct sfârșit	X / Y	Lungime segment (** (m)
4	347.807,431 286.173,007	5	347.817,989 286.173,606	10.575
5	347.817,989 286.173,606	1	347.817,449 286.187,607	14.011

** Lungimile segmentelor sunt determinate în planul de proiecție Stereo 70 și sunt rotunjite la 1 milimetru.

*** Distanța dintre puncte este formată din segmente cumulate ce sunt mai mici decât valoarea 1 milimetru.

**DATE DESPRE IMOBILUL NR. 9744**

Oficiul de Cadastru și Publicitate Imobiliară DOLJ
Biroul de Cadastru și Publicitate Imobiliară Craiova

A. Partea I. Descrierea imobilului

TEREN Intravilan

Adresa: Loc. Hunia, Str Regele Mihai, Nr. 75, Jud. Dolj, T 104, P 35

Nr. Crt	Nr cadastral Nr. topografic	Suprafața* (mp)	Observații / Referințe
A1		Din acte: 500 Masurata: 527	Sector cadastral:10 Teren imprejmuit;

Construcții

Crt	Nr cadastral Nr. topografic	Adresa	Observații / Referințe
A1.1		Loc. Hunia, Str Regele Mihai, Nr. 75, Jud. Dolj, T 104, P 35	Nr. niveluri:1; S. construita la sol:32 mp; S. construita desfasurata:32 mp;
A1.2		Loc. Hunia, Str Regele Mihai, Nr. 75, Jud. Dolj, T 104, P 35	Nr. niveluri:1; S. construita la sol:7 mp; S. construita desfasurata:7 mp;

B. Partea II. Proprietari și acte

Inscrieri privitoare la dreptul de proprietate și alte drepturi reale		Referințe
0 / 12/12/2022		
Act Administrativ nr. TDP:2518-60679, din 17/02/1997 emis de COMISIA JUDETEANA DE FOND FUNCJAR;		
B1	Intabulare, drept de PROPRIETATE, dobandit prin Reconstituire, cota actuala 1/1, cota initiala 1/1 1) DRAGAN MARIA, LIPSA CNP	A1
Act Normativ nr. LEGEA 7-ART.12 ALIN.14, din 13/03/1996 emis de PARLAMENTUL ROMANIEI;		
B2	Intabulare, drept de PROPRIETATE, dobandit prin Lege, cota actuala 1/1, cota initiala 1/1 1) DRAGAN MARIA, LIPSA CNP	A1.1, A1.2

C. Partea III. SARCINI .

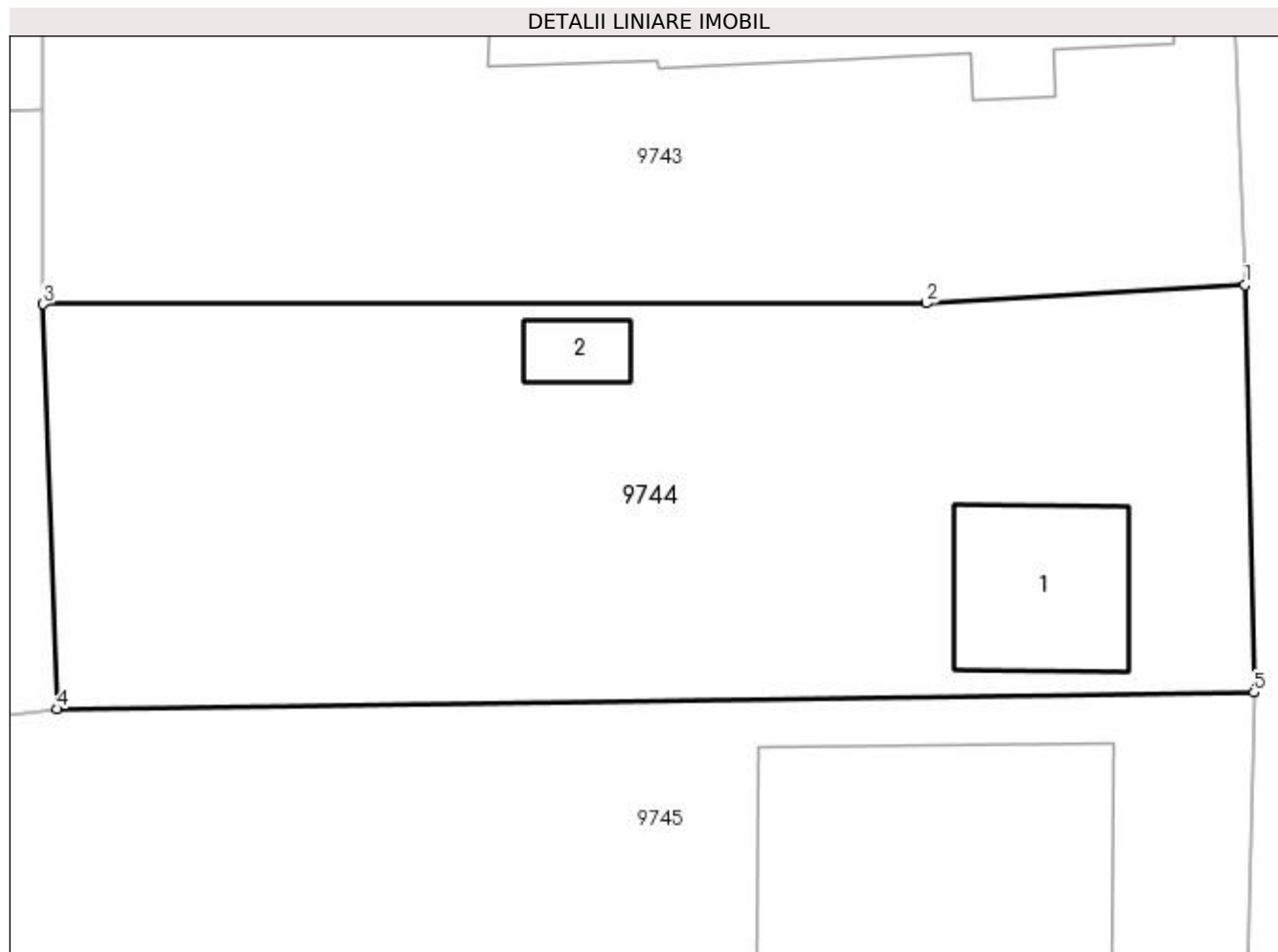
Inscrieri privind dezmembramintele dreptului de proprietate, drepturi reale de garanție și sarcini	Referințe
NU SUNT	

Anexa Nr. 1 La Partea I

Teren

Nr cadastral	Suprafața (mp)*	Observații / Referințe
	Din acte: 500 Masurata: 527	

* Suprafața este determinată în planul de proiecție Stereo 70.



Date referitoare la teren

Crt	Categorie folosință	Intra vilan	Suprafața (mp)	Tarla	Parcelă	Nr. topo	Observații / Referințe
1	curți construcții	DA	527	104	35	-	

Date referitoare la construcții

Crt	Număr	Destinație construcție	Supraf. (mp)	Situație juridică	Observații / Referințe
A1.1		construcții de locuințe	32	Cu acte	Nr. niveluri:1; S. construita la sol:32 mp; S. construita desfasurata:32 mp;
A1.2		construcții anexa	7	Cu acte	Nr. niveluri:1; S. construita la sol:7 mp; S. construita desfasurata:7 mp;

Lungime Segmente

1) Valorile lungimilor segmentelor sunt obținute din proiecție în plan.

Punct început	X / Y	Punct sfârșit	X / Y	Lungime segment (** (m))
1	347.817,989 286.173,606	2	347.807,431 286.173,007	10.575
2	347.807,431 286.173,007	3	347.778,141 286.172,968	29.29

Punct început	X / Y	Punct sfârșit	X / Y	Lungime segment (** (m)
3	347.778,141 286.172,968	4	347.778,6 286.159,55	13.426
4	347.778,6 286.159,55	5	347.818,29 286.160,105	39.694
5	347.818,29 286.160,105	1	347.817,989 286.173,606	13.504

** Lungimile segmentelor sunt determinate în planul de proiecție Stereo 70 și sunt rotunjite la 1 milimetru.

*** Distanța dintre puncte este formată din segmente cumulate ce sunt mai mici decât valoarea 1 milimetru.

**DATE DESPRE IMOBILUL NR. 9745**

Oficiul de Cadastru și Publicitate Imobiliară DOLJ
Biroul de Cadastru și Publicitate Imobiliară Craiova

A. Partea I. Descrierea imobilului

TEREN Intravilan

Adresa: Loc. Hunia, Str Regele Mihai, Nr. 73, Jud. Dolj, T 104, P 36, 37

Nr. Crt	Nr cadastral Nr. topografic	Suprafața* (mp)	Observații / Referințe
A1		Din acte: 2.318 Masurata: 2.403	Sector cadastral:10 Teren neimprijmit;

Construcții

Crt	Nr cadastral Nr. topografic	Adresa	Observații / Referințe
A1.1		Loc. Hunia, Str Regele Mihai, Nr. 73, Jud. Dolj, T 104, P 36, 37	Nr. niveluri:1; S. construita la sol:91 mp; S. construita desfasurata:91 mp;
A1.2		Loc. Hunia, Str Regele Mihai, Nr. 73, Jud. Dolj, T 104, P 36, 37	Nr. niveluri:1; S. construita la sol:43 mp; S. construita desfasurata:43 mp;
A1.3		Loc. Hunia, Str Regele Mihai, Nr. 73, Jud. Dolj, T 104, P 36, 37	Nr. niveluri:1; S. construita la sol:60 mp; S. construita desfasurata:60 mp;
A1.4		Loc. Hunia, Str Regele Mihai, Nr. 73, Jud. Dolj, T 104, P 36, 37	Nr. niveluri:1; S. construita la sol:37 mp; S. construita desfasurata:37 mp;

B. Partea II. Proprietari și acte

Inscrieri privitoare la dreptul de proprietate și alte drepturi reale		Referințe
0 / 12/12/2022		
Act Notarial nr. CM:164, din 16/08/2013 emis de NP STOENESCU FLOREA;		
B1	Intabulare, drept de PROPRIETATE, dobandit prin Succesiune, cota actuala 1/4, cota initiala 1/4 1) CIULLI-VASILE DANA-CLAUDIA	A1, A1.1, A1.3
Act Notarial nr. CM:49, din 01/03/1999 emis de NP STOENESCU FLOREA;		
B2	Intabulare, drept de PROPRIETATE, dobandit prin Succesiune, cota actuala 1/4, cota initiala 1/4 1) VASILE OCTAVIAN	A1, A1.1, A1.3
B3	Intabulare, drept de PROPRIETATE, dobandit prin Succesiune, cota actuala 1/4, cota initiala 1/4 1) HERJEU EUGENIA, LIPSA CNP	A1, A1.1, A1.3
B4	Intabulare, drept de PROPRIETATE, dobandit prin Succesiune, cota actuala 1/4, cota initiala 1/4 1) BORCOMAN DANA CLAUDIA, LIPSA CNP	A1, A1.1, A1.3
Act Normativ nr. LEGEA 7-ART.12 ALIN.14, din 13/03/1996 emis de PARLAMENTUL ROMANIEI;		
B5	Intabulare, drept de PROPRIETATE, dobandit prin Lege, cota actuala 1/1, cota initiala 1/1 1) BORCOMAN DANA CLAUDIA, LIPSA CNP 2) CIULLI-VASILE DANA-CLAUDIA 3) HERJEU EUGENIA, LIPSA CNP 4) VASILE OCTAVIAN	A1.2, A1.4

C. Partea III. SARCINI .

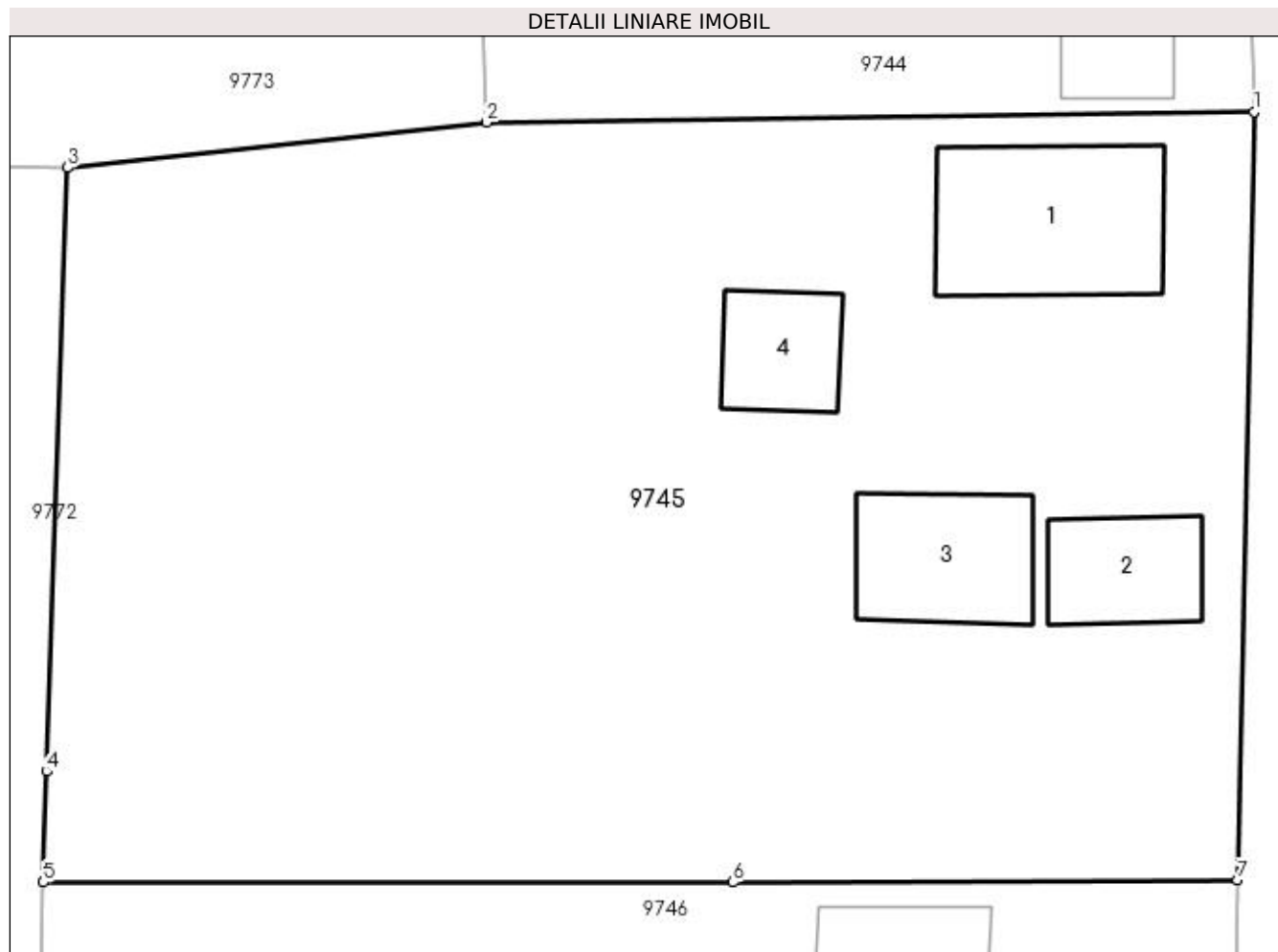
Inscrieri privind dezmembramintele dreptului de proprietate, drepturi reale de garanție și sarcini	Referințe
NU SUNT	

Anexa Nr. 1 La Partea I

Teren

Nr cadastral	Suprafața (mp)*	Observații / Referințe
	Din acte: 2.318 Masurata: 2.403	

* Suprafața este determinată în planul de proiecție Stereo 70.



Date referitoare la teren

Crt	Categorie folosință	Intravilan	Suprafața (mp)	Tarla	Parcelă	Nr. topo	Observații / Referințe
1	curți construcții	DA	800	104	36	-	
2	arabil	DA	1.603	104	37	-	

Date referitoare la construcții

Crt	Număr	Destinație construcție	Supraf. (mp)	Situație juridică	Observații / Referințe
A1.1		construcții de locuințe	91	Cu acte	Nr. niveluri:1; S. construita la sol:91 mp; S. construita desfasurata:91 mp;
A1.2		construcții anexa	43	Cu acte	Nr. niveluri:1; S. construita la sol:43 mp; S. construita desfasurata:43 mp;
A1.3		construcții anexa	60	Cu acte	Nr. niveluri:1; S. construita la sol:60 mp; S. construita desfasurata:60 mp;
A1.4		construcții anexa	37	Cu acte	Nr. niveluri:1; S. construita la sol:37 mp; S. construita desfasurata:37 mp;

Lungime Segmente

1) Valorile lungimilor segmentelor sunt obținute din proiecție în plan.

Punct început	X / Y	Punct sfârșit	X / Y	Lungime segment (** (m)
---------------	-------	---------------	-------	-------------------------

Punct început	X / Y	Punct sfârșit	X / Y	Lungime segment (** (m)
1	347.818,29 286.160,105	2	347.778,6 286.159,55	39.694
2	347.778,6 286.159,55	3	347.756,911 286.157,212	21.815
3	347.756,911 286.157,212	4	347.755,831 286.125,981	31.25
4	347.755,831 286.125,981	5	347.755,658 286.120,252	5.732
5	347.755,658 286.120,252	6	347.791,331 286.120,248	35.673
6	347.791,331 286.120,248	7	347.817,443 286.120,362	26.112
7	347.817,443 286.120,362	1	347.818,29 286.160,105	39.752

** Lungimile segmentelor sunt determinate în planul de proiecție Stereo 70 și sunt rotunjite la 1 milimetru.

*** Distanța dintre puncte este formată din segmente cumulate ce sunt mai mici decât valoarea 1 milimetru.

**DATE DESPRE IMOBILUL NR. 9746**

Oficiul de Cadastru și Publicitate Imobiliară DOLJ
Biroul de Cadastru și Publicitate Imobiliară Craiova

A. Partea I. Descrierea imobilului

TEREN Intravilan

Adresa: Loc. Hunia, Str Regele Mihai, Nr. 71, Jud. Dolj, T 104, P 38

Nr. Crt	Nr cadastral Nr. topografic	Suprafața* (mp)	Observații / Referințe
A1		857	Sector cadastral:10 Teren neimprijmit;

Construcții

Crt	Nr cadastral Nr. topografic	Adresa	Observații / Referințe
A1.1		Loc. Hunia, Str Regele Mihai, Nr. 71, Jud. Dolj, T 104, P 38	Nr. niveluri:1; S. construita la sol:36 mp; S. construita desfasurata:36 mp;

B. Partea II. Proprietari și acte

Inscrieri privitoare la dreptul de proprietate și alte drepturi reale	Referințe
0 / 17/12/2022	
Act Administrativ nr. CERTIFICAT:1256, din 11/11/2022 emis de PRIMARIA MAGLAVIT;	
B1	Inscrierea posesiei, drept de PROPRIETATE, dobandit prin Lege, cota actuala 1/1, cota initiala 1/1 1) SCUIPICI ELENA
Act Normativ nr. LEGEA 7-ART.12 ALIN.14, din 13/03/1996 emis de PARLAMENTUL ROMANIEI;	
B2	Intabulare, drept de PROPRIETATE, dobandit prin Lege, cota actuala 1/1, cota initiala 1/1 1) SCUIPICI ELENA

C. Partea III. SARCINI .

Inscrieri privind dezmembramintele dreptului de proprietate, drepturi reale de garanție și sarcini	Referințe
NU SUNT	

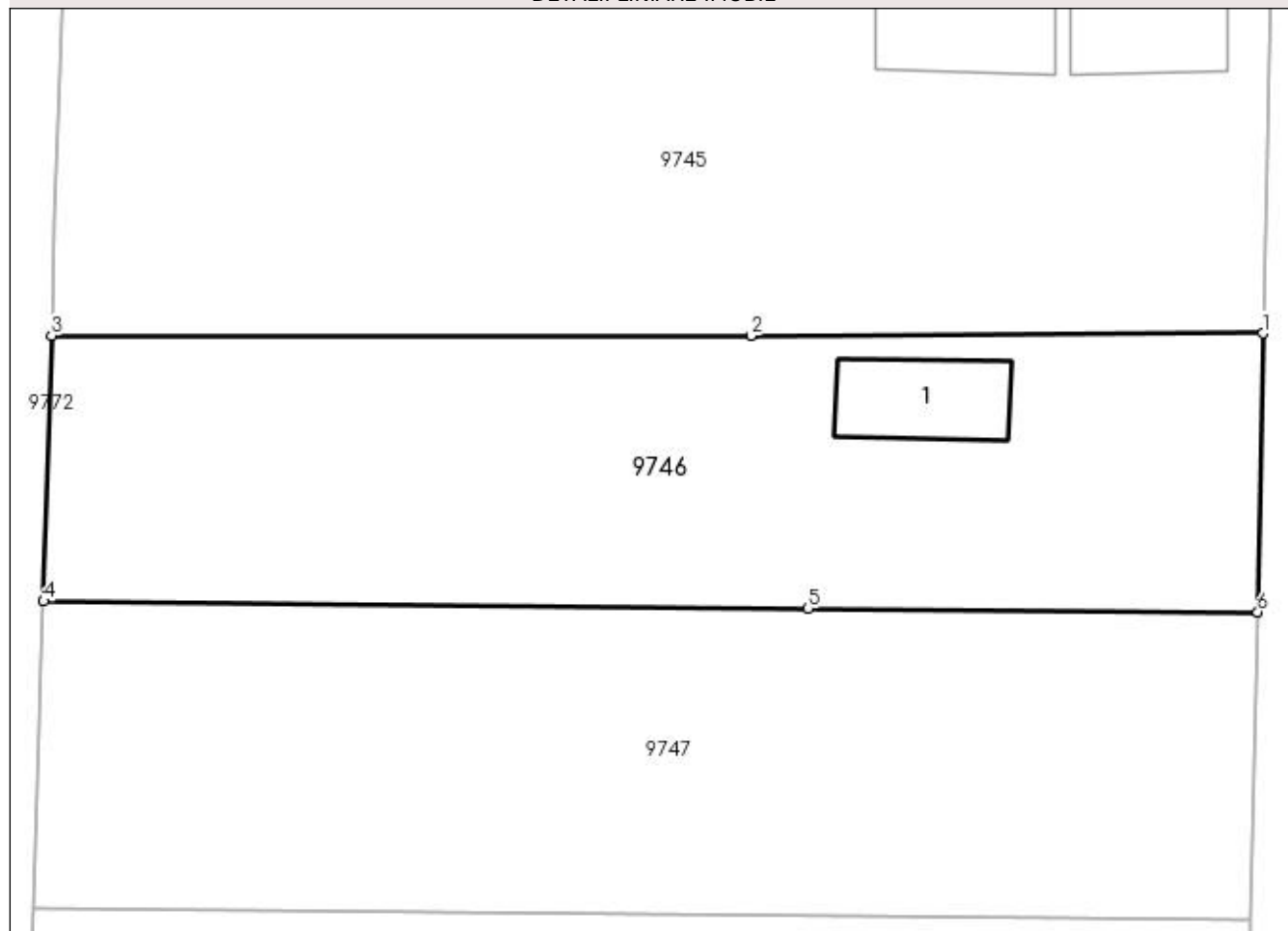
Anexa Nr. 1 La Partea I

Teren

Nr cadastral	Suprafața (mp)*	Observații / Referințe
	857	

* Suprafața este determinată în planul de proiecție Stereo 70.

DETALII LINIARE IMOBIL



Date referitoare la teren

Crt	Categorie folosință	Intra vilan	Suprafața (mp)	Tarla	Parcelă	Nr. topo	Observații / Referințe
1	curți constructii	DA	448	104	38	-	
2	arabil	DA	409	104	38	-	

Date referitoare la construcții

Crt	Număr	Destinație construcție	Supraf. (mp)	Situație juridică	Observații / Referințe
A1.1		construcții anexa	36	Cu acte	Nr. niveluri:1; S. construita la sol:36 mp; S. construita desfasurata:36 mp;

Lungime Segmente

1) Valorile lungimilor segmentelor sunt obținute din proiecție în plan.

Punct început	X / Y	Punct sfârșit	X / Y	Lungime segment (** (m)
1	347.817,443 286.120,362	2	347.791,331 286.120,248	26.112
2	347.791,331 286.120,248	3	347.755,658 286.120,252	35.673
3	347.755,658 286.120,252	4	347.755,25 286.106,705	13.553

Punct început	X / Y	Punct sfârșit	X / Y	Lungime segment (** (m)
4	347.755,25 286.106,705	5	347.794,252 286.106,326	39.004
5	347.794,252 286.106,326	6	347.817,179 286.106,157	22.928
6	347.817,179 286.106,157	1	347.817,443 286.120,362	14.207

** Lungimile segmentelor sunt determinate în planul de proiecție Stereo 70 și sunt rotunjite la 1 milimetru.

*** Distanța dintre puncte este formată din segmente cumulate ce sunt mai mici decât valoarea 1 milimetru.

**DATE DESPRE IMOBILUL NR. 9747**

Oficiul de Cadastru și Publicitate Imobiliară DOLJ
Biroul de Cadastru și Publicitate Imobiliară Craiova

A. Partea I. Descrierea imobilului

TEREN Intravilan

Adresa: Loc. Hunia, Str Regele Mihai, Nr. 69, Jud. Dolj, T 104, P 39

Nr. Crt	Nr cadastral Nr. topografic	Suprafața* (mp)	Observații / Referințe
A1		Din acte: 793 Masurata: 970	Sector cadastral:10 Teren neimprejmuit;

B. Partea II. Proprietari și acte

Inscrieri privitoare la dreptul de proprietate și alte drepturi reale		Referințe
0 / 12/12/2022		
Act Administrativ nr. TDP:974-9693, din 12/08/1994 emis de COMISIA JUDETEANA DE FOND FUNCJAR;		
B1	Intabulare, drept de PROPRIETATE, dobandit prin Reconstituire, cota actuala 793/970, cota initiala 793/970 1) ANGHEL CONSTANTIN, LIPSA CNP	A1
Act Administrativ nr. CERTIFICAT:1614, din 08/12/2022 emis de PRIMARIA MAGLAVIT;		
B2	Se noteaza posesia asupra cotei de 177/970 in favoarea posesorilor 1) ANGHEL CONSTANTIN, LIPSA CNP	A1

C. Partea III. SARCINI .

Inscrieri privind dezmembramintele dreptului de proprietate, drepturi reale de garanție și sarcini	Referințe
NU SUNT	

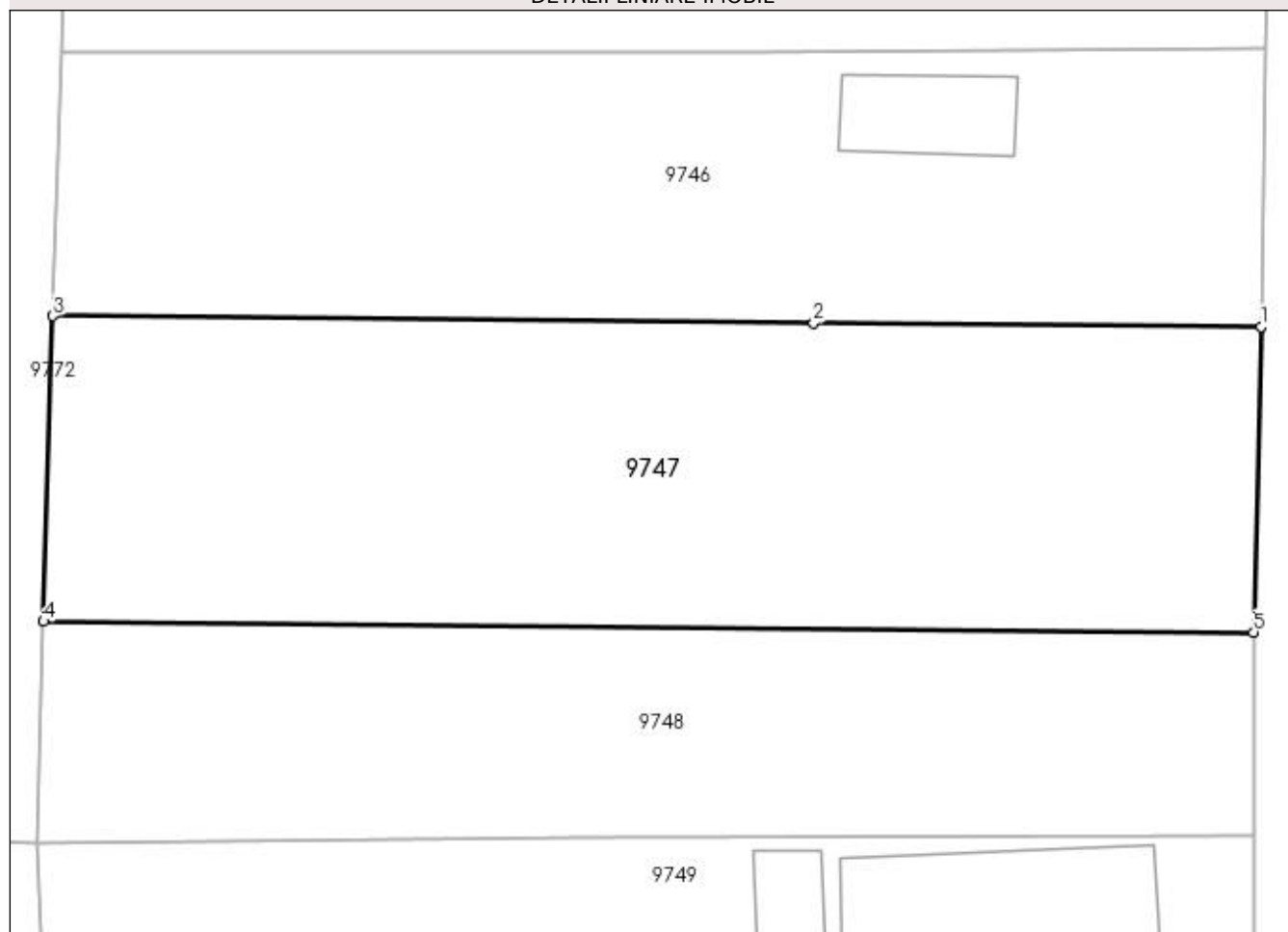
Anexa Nr. 1 La Partea I

Teren

Nr cadastral	Suprafața (mp)*	Observații / Referințe
	Din acte: 793 Masurata: 970	

* Suprafața este determinată în planul de proiecție Stereo 70.

DETALII LINIARE IMOBIL



Date referitoare la teren

Crt	Categorie folosință	Intra vilan	Suprafața (mp)	Tarla	Parcelă	Nr. topo	Observații / Referințe
1	arabil	DA	970	104	39	-	

Lungime Segmente

1) Valorile lungimilor segmentelor sunt obținute din proiecție în plan.

Punct început	X / Y	Punct sfârșit	X / Y	Lungime segment (** (m)
1	347.817,179 286.106,157	2	347.794,252 286.106,326	22.928
2	347.794,252 286.106,326	3	347.755,25 286.106,705	39.004
3	347.755,25 286.106,705	4	347.754,762 286.091,05	15.663
4	347.754,762 286.091,05	5	347.816,797 286.090,501	62.037
5	347.816,797 286.090,501	1	347.817,179 286.106,157	15.661

**** Lungimile segmentelor sunt determinate în planul de proiecție Stereo 70 și sunt rotunjite la 1 milimetru.**

***** Distanța dintre puncte este formată din segmente cumulate ce sunt mai mici decât valoarea 1 milimetru.**

**DATE DESPRE IMOBILUL NR. 9748**

Oficiul de Cadastru și Publicitate Imobiliară DOLJ
Biroul de Cadastru și Publicitate Imobiliară Craiova

A. Partea I. Descrierea imobilului

TEREN Intravilan

Adresa: Loc. Hunia, Jud. Dolj, T 104, P 40

Nr. Crt	Nr cadastral Nr. topografic	Suprafața* (mp)	Observații / Referințe
A1		672	Sector cadastral:10 Teren neimprejmuit;

B. Partea II. Proprietari și acte

Inscrieri privitoare la dreptul de proprietate și alte drepturi reale		Referințe
0 / 17/12/2022		
Act Administrativ nr. CERTIFICAT:1297, din 17/11/2022 emis de PRIMARIA MAGLAVIT;		
B1	Inscrierea posesiei, drept de PROPRIETATE, dobandit prin Lege, cota actuala 1/1, cota initiala 1/1 1) VLADUTU MARIA	A1

C. Partea III. SARCINI .

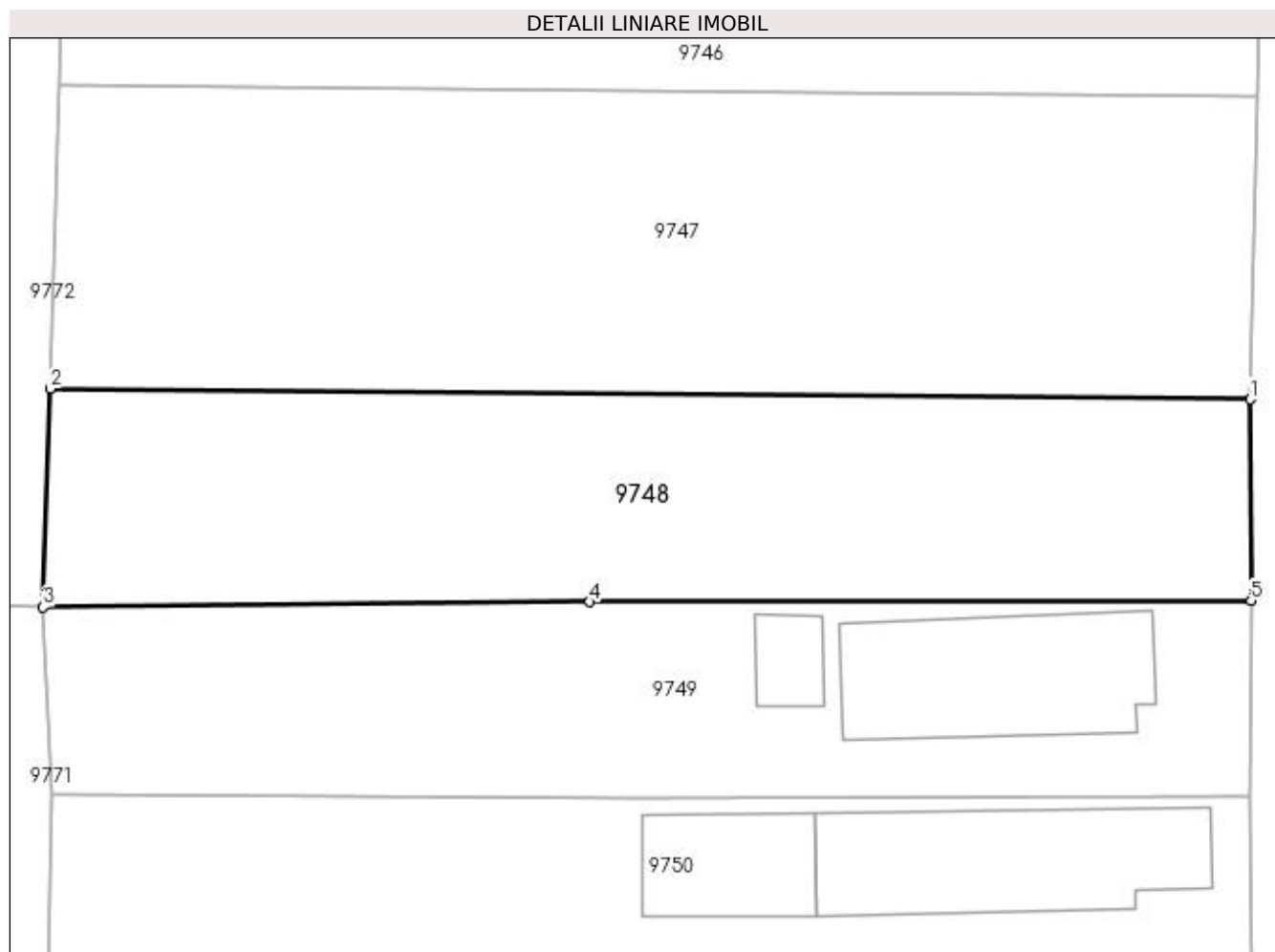
Inscrieri privind dezmembramintele dreptului de proprietate, drepturi reale de garanție și sarcini	Referințe
NU SUNT	

Anexa Nr. 1 La Partea I

Teren

Nr cadastral	Suprafața (mp)*	Observații / Referințe
	672	

* Suprafața este determinată în planul de proiecție Stereo 70.



Date referitoare la teren

Crt	Categorie folosință	Intravilan	Suprafața (mp)	Tarla	Parcelă	Nr. topo	Observații / Referințe
1	arabil	DA	672	104	40	-	

Lungime Segmente

1) Valorile lungimilor segmentelor sunt obținute din proiecție în plan.

Punct început	X / Y	Punct sfârșit	X / Y	Lungime segment (** (m)
1	347.816,797 286.090,501	2	347.754,762 286.091,05	62.037
2	347.754,762 286.091,05	3	347.754,409 286.079,748	11.308
3	347.754,409 286.079,748	4	347.782,668 286.080,025	28.26
4	347.782,668 286.080,025	5	347.816,843 286.080,094	34.175
5	347.816,843 286.080,094	1	347.816,797 286.090,501	10.407

**** Lungimile segmentelor sunt determinate în planul de proiecție Stereo 70 și sunt rotunjite la 1 milimetru.**

***** Distanța dintre puncte este formată din segmente cumulate ce sunt mai mici decât valoarea 1 milimetru.**

**DATE DESPRE IMOBILUL NR. 9749**

Oficiul de Cadastru și Publicitate Imobiliară DOLJ
Biroul de Cadastru și Publicitate Imobiliară Craiova

A. Partea I. Descrierea imobilului

TEREN Intravilan

Adresa: Loc. Hunia, Str Regele Mihai, Nr. 67, Jud. Dolj, T 104, P 41

Nr. Crt	Nr cadastral Nr. topografic	Suprafața* (mp)	Observații / Referințe
A1		Din acte: 610 Masurata: 622	Sector cadastral:10 Teren neimprijmit;

Construcții

Crt	Nr cadastral Nr. topografic	Adresa	Observații / Referințe
A1.1		Loc. Hunia, Str Regele Mihai, Nr. 67, Jud. Dolj, T 104, P 41	Nr. niveluri:1; S. construita la sol:98 mp; S. construita desfasurata:98 mp;
A1.2		Loc. Hunia, Str Regele Mihai, Nr. 67, Jud. Dolj, T 104, P 41	Nr. niveluri:1; S. construita la sol:16 mp; S. construita desfasurata:16 mp;

B. Partea II. Proprietari și acte

Inscrieri privitoare la dreptul de proprietate și alte drepturi reale		Referințe
0 / 12/12/2022		
Act Administrativ nr. TDP:2220-48388, din 09/01/1997 emis de COMISIA JUDETEANA DE FOND FUNCJAR;		
B1	Intabulare, drept de PROPRIETATE, dobandit prin Reconstituire, cota actuala 1/1, cota initiala 1/1 1) TOMITA FLOAREA, LIPSA CNP	A1
Act Normativ nr. LEGEA 7-ART.12 ALIN.14, din 13/03/1996 emis de PARLAMENTUL ROMANIEI;		
B2	Intabulare, drept de PROPRIETATE, dobandit prin Lege, cota actuala 1/1, cota initiala 1/1 1) TOMITA FLOAREA, LIPSA CNP	A1.1, A1.2

C. Partea III. SARCINI .

Inscrieri privind dezmembramentele dreptului de proprietate, drepturi reale de garanție și sarcini	Referințe
NU SUNT	

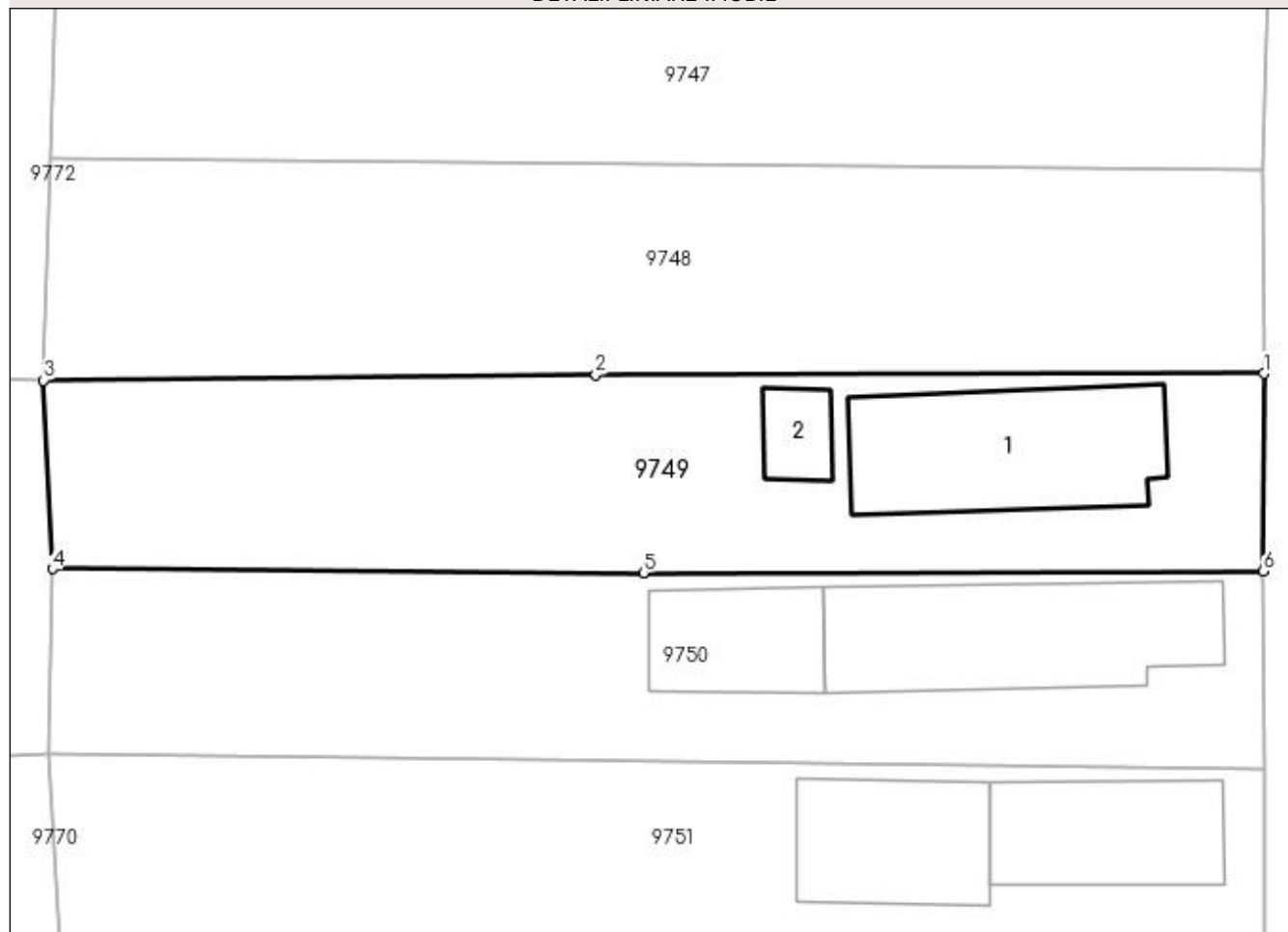
Anexa Nr. 1 La Partea I

Teren

Nr cadastral	Suprafața (mp)*	Observații / Referințe
	Din acte: 610 Masurata: 622	

* Suprafața este determinată în planul de proiecție Stereo 70.

DETALII LINIARE IMOBIL



Date referitoare la teren

Crt	Categorie folosință	Intra vilan	Suprafața (mp)	Tarla	Parcelă	Nr. topo	Observații / Referințe
1	curți construcții	DA	622	104	41	-	

Date referitoare la construcții

Crt	Număr	Destinație construcție	Supraf. (mp)	Situație juridică	Observații / Referințe
A1.1		construcții de locuințe	98	Cu acte	Nr. niveluri:1; S. construita la sol:98 mp; S. construita desfasurata:98 mp;
A1.2		construcții anexa	16	Cu acte	Nr. niveluri:1; S. construita la sol:16 mp; S. construita desfasurata:16 mp;

Lungime Segmente

1) Valorile lungimilor segmentelor sunt obținute din proiecție în plan.

Punct început	X / Y	Punct sfârșit	X / Y	Lungime segment (** (m)
1	347.816,843 286.080,094	2	347.782,668 286.080,025	34.175
2	347.782,668 286.080,025	3	347.754,409 286.079,748	28.26

Punct început	X / Y	Punct sfârșit	X / Y	Lungime segment (** (m)
3	347.754,409 286.079,748	4	347.754,856 286.070,105	9.653
4	347.754,856 286.070,105	5	347.785,101 286.069,905	30.246
5	347.785,101 286.069,905	6	347.816,804 286.069,978	31.703
6	347.816,804 286.069,978	1	347.816,843 286.080,094	10.116

** Lungimile segmentelor sunt determinate în planul de proiecție Stereo 70 și sunt rotunjite la 1 milimetru.

*** Distanța dintre puncte este formată din segmente cumulate ce sunt mai mici decât valoarea 1 milimetru.

**DATE DESPRE IMOBILUL NR. 9750**

Oficiul de Cadastru și Publicitate Imobiliară DOLJ
Biroul de Cadastru și Publicitate Imobiliară Craiova

A. Partea I. Descrierea imobilului

TEREN Intravilan

Adresa: Loc. Hunia, Str Regele Mihai, Nr. 65, Jud. Dolj, T 103, P 42

Nr. Crt	Nr cadastral Nr. topografic	Suprafața* (mp)	Observații / Referințe
A1		Din acte: 600 Masurata: 602	Sector cadastral:10 Teren neimprejmut;

Construcții

Crt	Nr cadastral Nr. topografic	Adresa	Observații / Referințe
A1.1		Loc. Hunia, Str Regele Mihai, Nr. 65, Jud. Dolj, T 103, P 42	Nr. niveluri:1; S. construita la sol:104 mp; S. construita desfasurata:104 mp;
A1.2		Loc. Hunia, Str Regele Mihai, Nr. 65, Jud. Dolj, T 103, P 42	Nr. niveluri:1; S. construita la sol:47 mp; S. construita desfasurata:47 mp;

B. Partea II. Proprietari și acte

Inscrieri privitoare la dreptul de proprietate și alte drepturi reale		Referințe
0 / 17/12/2022		
Act Administrativ nr. TDP:1924-48387, din 11/01/1997 emis de COMISIA JUDETEANA DE FOND FUNCJAR (CERTIF. DE DECES:DP353652/03.02.2006;);		
B1	Intabulare, drept de PROPRIETATE, dobandit prin Reconstituire, cota actuala 1/1, cota initiala 1/1 1) TOMITA ELENA DEFUNCT:Da	A1
Act Normativ nr. LEGEA 7-ART.12 ALIN.14, din 13/03/1996 emis de PARLAMENTUL ROMANIEI;		
B2	Intabulare, drept de PROPRIETATE, dobandit prin Lege, cota actuala 1/1, cota initiala 1/1 1) TOMITA ELENA DEFUNCT:Da	A1.1, A1.2

C. Partea III. SARCINI .

Inscrieri privind dezmembramintele dreptului de proprietate, drepturi reale de garanție și sarcini	Referințe
NU SUNT	

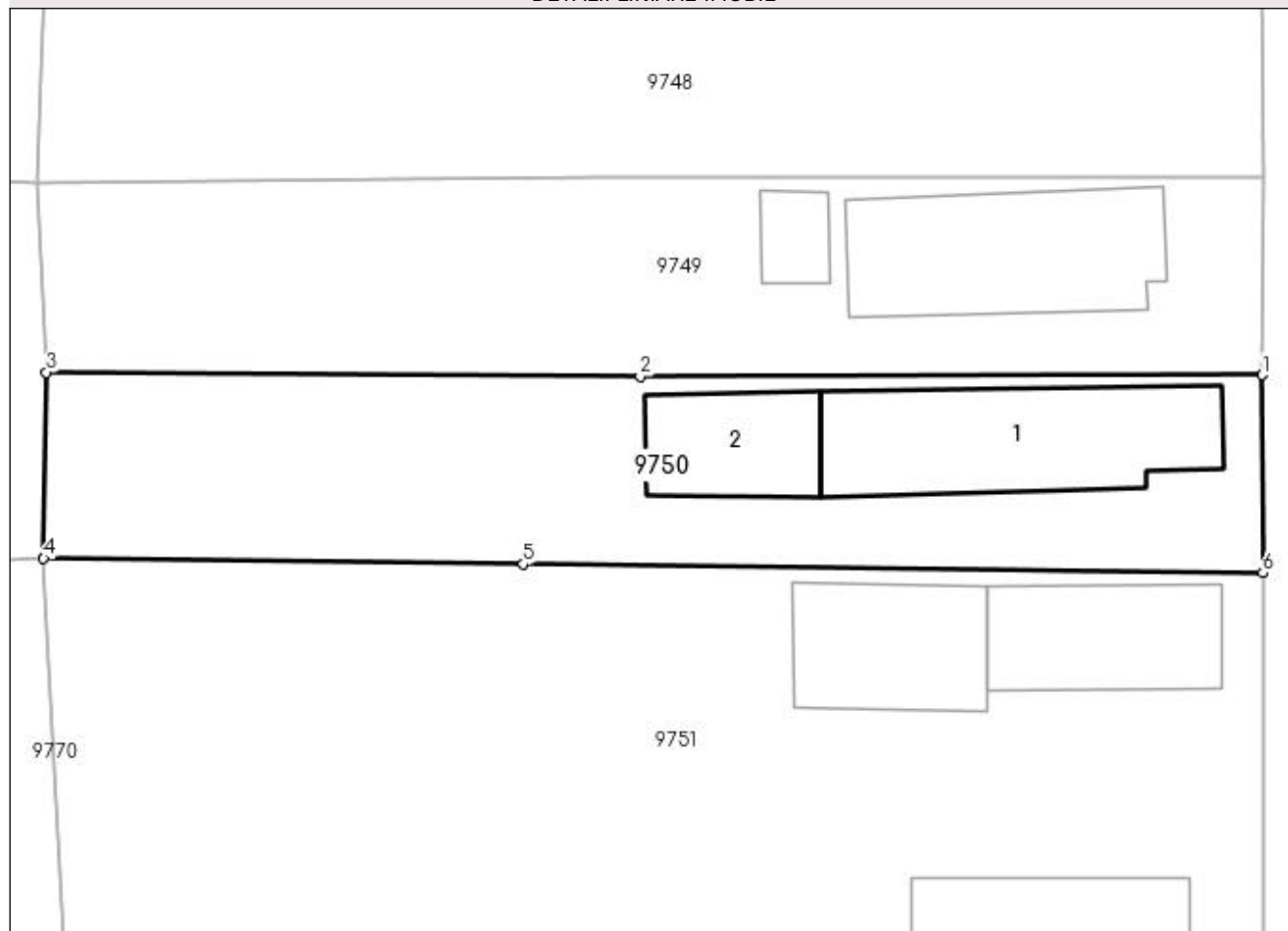
Anexa Nr. 1 La Partea I

Teren

Nr cadastral	Suprafața (mp)*	Observații / Referințe
	Din acte: 600 Masurata: 602	

* Suprafața este determinată în planul de proiecție Stereo 70.

DETALII LINIARE IMOBIL



Date referitoare la teren

Crt	Categorie folosință	Intra vilan	Suprafața (mp)	Tarla	Parcelă	Nr. topo	Observații / Referințe
1	curți constructii	DA	602	103	42	-	

Date referitoare la construcții

Crt	Număr	Destinație construcție	Supraf. (mp)	Situație juridică	Observații / Referințe
A1.1		construcții de locuințe	104	Cu acte	Nr. niveluri:1; S. construita la sol:104 mp; S. construita desfasurata:104 mp;
A1.2		construcții anexa	47	Cu acte	Nr. niveluri:1; S. construita la sol:47 mp; S. construita desfasurata:47 mp;

Lungime Segmente

1) Valorile lungimilor segmentelor sunt obținute din proiecție în plan.

Punct început	X / Y	Punct sfârșit	X / Y	Lungime segment (** (m))
1	347.816,804 286.069,978	2	347.785,101 286.069,905	31.703
2	347.785,101 286.069,905	3	347.754,856 286.070,105	30.246

Punct început	X / Y	Punct sfârșit	X / Y	Lungime segment (** (m)
3	347.754,856 286.070,105	4	347.754,706 286.060,629	9.477
4	347.754,706 286.060,629	5	347.779,142 286.060,341	24.438
5	347.779,142 286.060,341	6	347.816,841 286.059,897	37.702
6	347.816,841 286.059,897	1	347.816,804 286.069,978	10.081

** Lungimile segmentelor sunt determinate în planul de proiecție Stereo 70 și sunt rotunjite la 1 milimetru.

*** Distanța dintre puncte este formată din segmente cumulate ce sunt mai mici decât valoarea 1 milimetru.

**DATE DESPRE IMOBILUL NR. 9751**

Oficiul de Cadastru și Publicitate Imobiliară DOLJ
Biroul de Cadastru și Publicitate Imobiliară Craiova

A. Partea I. Descrierea imobilului

TEREN Intravilan

Adresa: Loc. Hunia, Str Regele Mihai, Nr. 63, Jud. Dolj, T 104, P 43, 44

Nr. Crt	Nr cadastral Nr. topografic	Suprafața* (mp)	Observații / Referințe
A1	34070	Din acte: 1.260 Masurata: 1.238	Sector cadastral:10 Teren neimprijmit;

Construcții

Crt	Nr cadastral Nr. topografic	Adresa	Observații / Referințe
A1.1	34070-C1	Loc. Hunia, Str Regele Mihai, Nr. 63, Jud. Dolj, T 104, P 43, 44	Nr. niveluri:1; S. construita la sol:63 mp; S. construita desfasurata:63 mp; Casa de locuit - are regim de inaltime parter, construita din paianta, acoperita cu tigla, compusa din trei camere, sala si pivnita. Este edificata in anul 1940;
A1.2	34070-C2	Loc. Hunia, Str Regele Mihai, Nr. 63, Jud. Dolj, T 104, P 43, 44	Nr. niveluri:1; S. construita la sol:63 mp; S. construita desfasurata:63 mp; Anexa - are regim de inaltime parter, construita din material lemnos, acoperita cu tigla. Este edificata in anul 1940;
A1.3	34070-C3	Loc. Hunia, Str Regele Mihai, Nr. 63, Jud. Dolj, T 104, P 43, 44	Nr. niveluri:1; S. construita la sol:54 mp; S. construita desfasurata:54 mp; Anexa - are regim de inaltime parter, construita din paianta, acoperita tigla. Este edificata in anul 1940;

B. Partea II. Proprietari și acte

Inscrieri privitoare la dreptul de proprietate și alte drepturi reale	Referințe
151752 / 17/08/2022	
Act Notarial nr. CM:24, din 04/05/2017 emis de NP OFELIA DRAGANCEA (act administrativ nr FISCAL NR 4142 din 14.09.2022, emis de PRIMARIA COMUNEI MAGLAVIT;act administrativ nr TDP NR 411-48412 din 13.01.1994, emis de CJPSDPAT DOLJ);	
B1 Intabulare, drept de PROPRIETATE, dobandit prin Succesiune, cota actuala 1/2, cota initiala 1/2 1) BUSOI IOANA	A1, A1.1, A1.2, A1.3
Act Notarial nr. CM:24, din 04/05/2017 emis de NP OFELIA DRAGANCEA (act administrativ nr FISCAL NR 4142 din 14.09.2022, emis de PRIMARIA COMUNEI MAGLAVIT;act administrativ nr TDP NR 411-48412 din 13.01.1994, emis de CJPSDPAT DOLJ);	
B1 Intabulare, drept de PROPRIETATE, dobandit prin Succesiune, cota actuala 1/2, cota initiala 1/2 1) VULPE LUNA	A1, A1.1, A1.2, A1.3

C. Partea III. SARCINI .

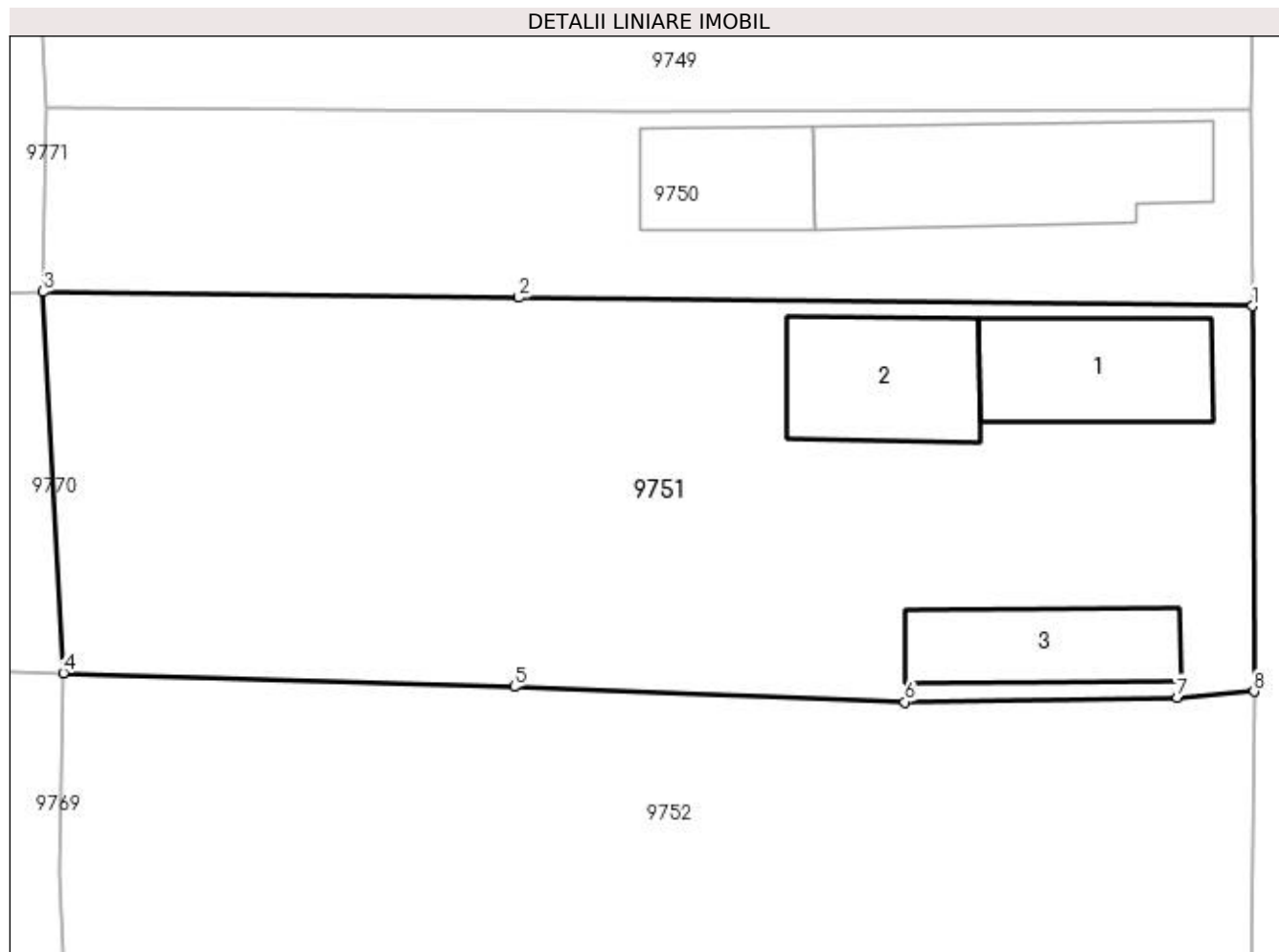
Inscrieri privind dezmembramintele dreptului de proprietate, drepturi reale de garanție și sarcini	Referințe
NU SUNT	

Anexa Nr. 1 La Partea I

Teren

Nr cadastral	Suprafața (mp)*	Observații / Referințe
34070	Din acte: 1.260 Masurata: 1.238	

* Suprafața este determinată în planul de proiecție Stereo 70.



Date referitoare la teren

Crt	Categorie folosință	Intra vilan	Suprafața (mp)	Tarla	Parcelă	Nr. topo	Observații / Referințe
1	curți constructii	DA	767	104	43	-	
2	arabil	DA	471	104	44	-	

Date referitoare la construcții

Crt	Număr	Destinație construcție	Supraf. (mp)	Situație juridică	Observații / Referințe
A1.1	34070-C1	construcții de locuințe	63	Cu acte	Nr. niveluri:1; S. construită la sol:63 mp; S. construită desfășurată:63 mp; Casa de locuit - are regim de înălțime parter, construită din paianta, acoperită cu țiglă, compusă din trei camere, sala și pivniță. Este edificată în anul 1940;
A1.2	34070-C2	construcții anexa	63	Cu acte	Nr. niveluri:1; S. construită la sol:63 mp; S. construită desfășurată:63 mp; Anexa - are regim de înălțime parter, construită din material lemnos, acoperită cu țiglă. Este edificată în anul 1940;
A1.3	34070-C3	construcții anexa	54	Cu acte	Nr. niveluri:1; S. construită la sol:54 mp; S. construită desfășurată:54 mp; Anexa - are regim de înălțime parter, construită din paianta, acoperită țiglă. Este edificată în anul 1940;

Lungime Segmente

1) Valorile lungimilor segmentelor sunt obținute din proiecție în plan.

Punct început	X / Y	Punct sfârșit	X / Y	Lungime segment (** (m)
1	347.816,841 286.059,897	2	347.779,142 286.060,341	37.702
2	347.779,142 286.060,341	3	347.754,706 286.060,629	24.438
3	347.754,706 286.060,629	4	347.755,735 286.041,054	19.602
4	347.755,735 286.041,054	5	347.778,906 286.040,341	23.182
5	347.778,906 286.040,341	6	347.798,963 286.039,549	20.073
6	347.798,963 286.039,549	7	347.812,975 286.039,795	14.014
7	347.812,975 286.039,795	8	347.816,913 286.040,097	3.95
8	347.816,913 286.040,097	1	347.816,841 286.059,897	19.8

** Lungimile segmentelor sunt determinate în planul de proiecție Stereo 70 și sunt rotunjite la 1 milimetru.

*** Distanța dintre puncte este formată din segmente cumulate ce sunt mai mici decât valoarea 1 milimetru.

**DATE DESPRE IMOBILUL NR. 9752**

Oficiul de Cadastru și Publicitate Imobiliară DOLJ
Biroul de Cadastru și Publicitate Imobiliară Craiova

A. Partea I. Descrierea imobilului

TEREN Intravilan

Adresa: Loc. Hunia, Str Regele Mihai, Nr. 61, Jud. Dolj, T 104, P 44;45

Nr. Crt	Nr cadastral Nr. topografic	Suprafața* (mp)	Observații / Referințe
A1		1.159	Sector cadastral:10 Teren neimprejmuit;

B. Partea II. Proprietari și acte

Inscrieri privitoare la dreptul de proprietate și alte drepturi reale	Referințe
0 / 12/12/2022	
Act Administrativ nr. TDP:2291-48388, din 10/01/1997 emis de COMISIA JUDETEANA DE FOND FUNCJAR;	
B1	A1
Intabulare, drept de PROPRIETATE, dobandit prin Reconstituire, cota actuala 1/1, cota initiala 1/1	
1) VASILESCU ION, LIPSA CNP	
2) VASILESCU EMILIA, LIPSA CNP	

C. Partea III. SARCINI .

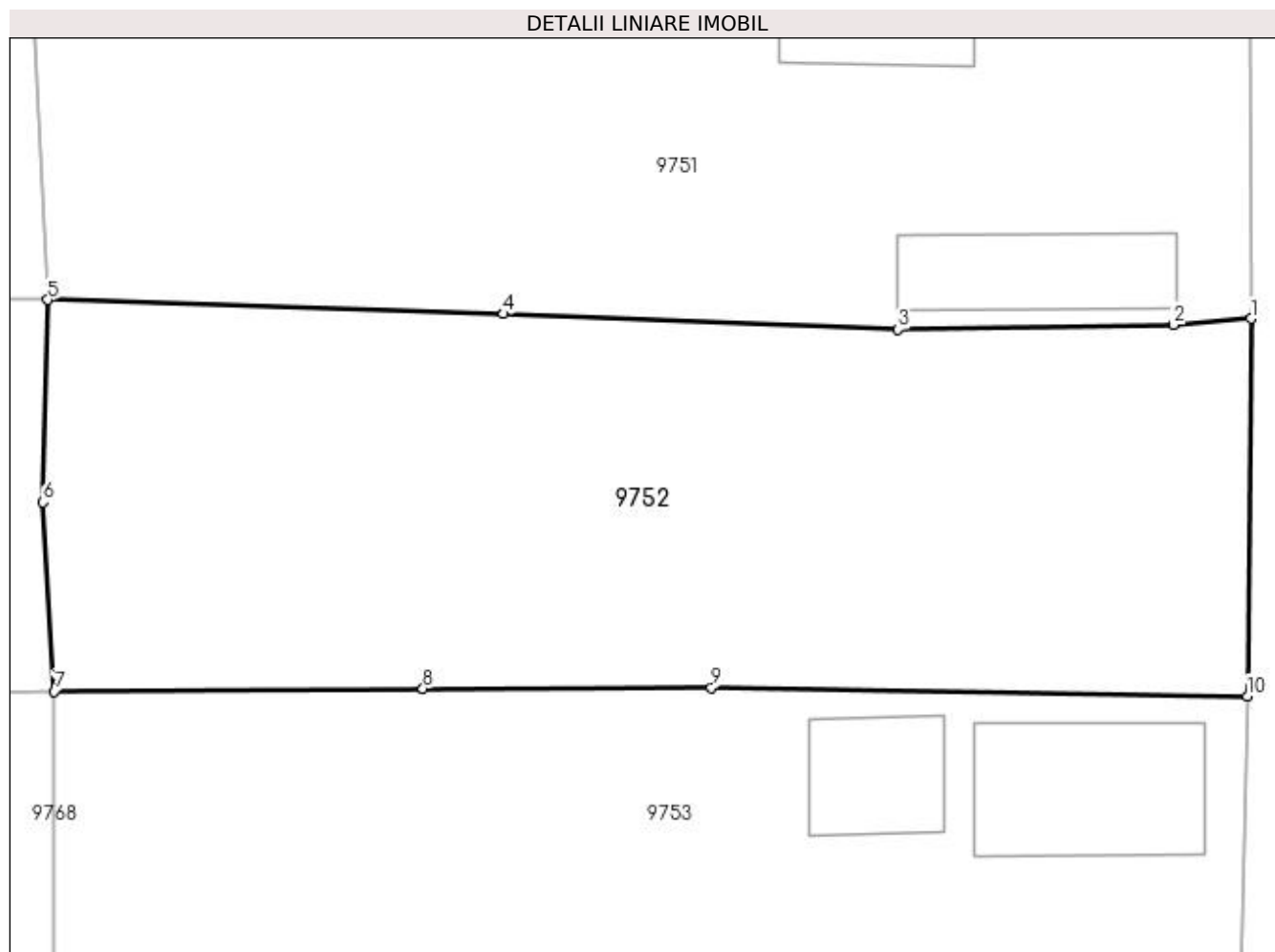
Inscrieri privind dezmembramintele dreptului de proprietate, drepturi reale de garanție și sarcini	Referințe
NU SUNT	

Anexa Nr. 1 La Partea I

Teren

Nr cadastral	Suprafața (mp)*	Observații / Referințe
	1.159	

* Suprafața este determinată în planul de proiecție Stereo 70.



Date referitoare la teren

Crt	Categorie folosință	Intravilan	Suprafața (mp)	Tarla	Parcelă	Nr. topo	Observații / Referințe
1	arabil	DA	1.159	104	44;45	-	

Lungime Segmente

1) Valorile lungimilor segmentelor sunt obținute din proiecție în plan.

Punct început	X / Y	Punct sfârșit	X / Y	Lungime segment (** (m)
1	347.816,913 286.040,097	2	347.812,975 286.039,795	3.95
2	347.812,975 286.039,795	3	347.798,963 286.039,549	14.014
3	347.798,963 286.039,549	4	347.778,906 286.040,341	20.073
4	347.778,906 286.040,341	5	347.755,735 286.041,054	23.182
5	347.755,735 286.041,054	6	347.755,49 286.030,764	10.293

Punct început	X / Y	Punct sfârșit	X / Y	Lungime segment (** (m)
6	347.755,49 286.030,764	7	347.756,05 286.021,156	9.624
7	347.756,05 286.021,156	8	347.774,803 286.021,291	18.753
8	347.774,803 286.021,291	9	347.789,468 286.021,338	14.665
9	347.789,468 286.021,338	10	347.816,728 286.020,918	27.263
10	347.816,728 286.020,918	1	347.816,913 286.040,097	19.18

** Lungimile segmentelor sunt determinate în planul de proiecție Stereo 70 și sunt rotunjite la 1 milimetru.

*** Distanța dintre puncte este formată din segmente cumulate ce sunt mai mici decât valoarea 1 milimetru.

**DATE DESPRE IMOBILUL NR. 9753**

Oficiul de Cadastru și Publicitate Imobiliară DOLJ
Biroul de Cadastru și Publicitate Imobiliară Craiova

A. Partea I. Descrierea imobilului

TEREN Intravilan

Adresa: Loc. Hunia, Str Regele Mihai, Nr. 59, Jud. Dolj, T 104, P 46, 47

Nr. Crt	Nr cadastral Nr. topografic	Suprafața* (mp)	Observații / Referințe
A1		Din acte: 1.159 Masurata: 1.168	Sector cadastral:10 Teren imprejmuit;

Construcții

Crt	Nr cadastral Nr. topografic	Adresa	Observații / Referințe
A1.1		Loc. Hunia, Str Regele Mihai, Nr. 59, Jud. Dolj, T 104, P 46, 47	Nr. niveluri:1; S. construita la sol:79 mp; S. construita desfasurata:79 mp;
A1.2		Loc. Hunia, Str Regele Mihai, Nr. 59, Jud. Dolj, T 104, P 46, 47	Nr. niveluri:1; S. construita la sol:40 mp; S. construita desfasurata:40 mp;
A1.3		Loc. Hunia, Str Regele Mihai, Nr. 59, Jud. Dolj, T 104, P 46, 47	Nr. niveluri:1; S. construita la sol:23 mp; S. construita desfasurata:23 mp;

B. Partea II. Proprietari și acte

Inscrieri privitoare la dreptul de proprietate și alte drepturi reale		Referințe
0 / 12/12/2022		
Act Notarial nr. CM:143, din 20/12/2007 emis de NP BUDUSAN SILVIA VALERIA;		
B1	Intabulare, drept de PROPRIETATE, dobandit prin Succesiune, cota actuala 1/3, cota initiala 1/3 1) PREDOI MARIA	A1, A1.1, A1.2, A1.3
B2	Intabulare, drept de PROPRIETATE, dobandit prin Succesiune, cota actuala 1/3, cota initiala 1/3 1) PREDOI ELEONORA	A1, A1.1, A1.2, A1.3
B3	Intabulare, drept de PROPRIETATE, dobandit prin Succesiune, cota actuala 1/3, cota initiala 1/3 1) IMRE VIORICA	A1, A1.1, A1.2, A1.3

C. Partea III. SARCINI .

Inscrieri privind dezmembramentele dreptului de proprietate, drepturi reale de garanție și sarcini	Referințe
NU SUNT	

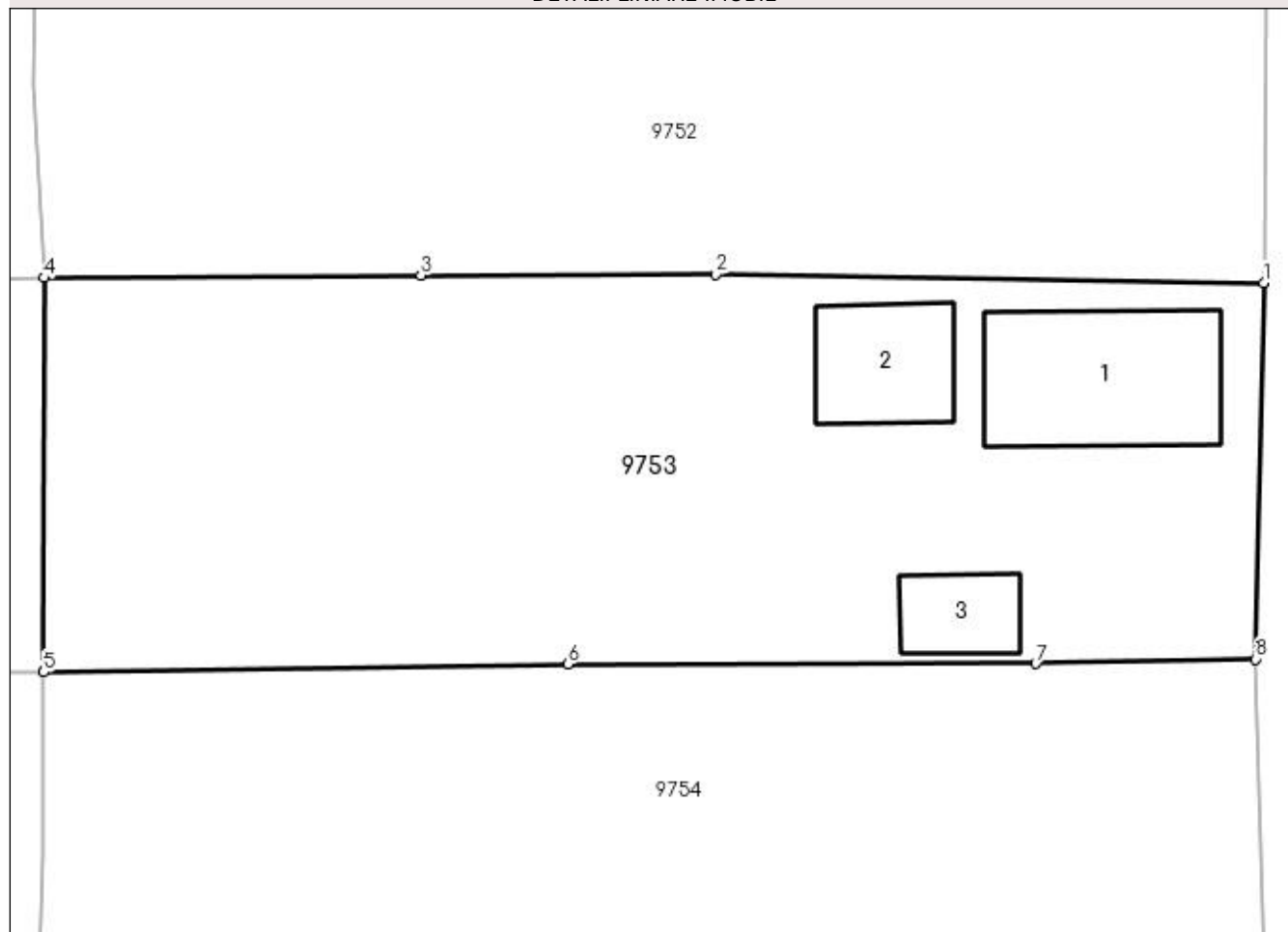
Anexa Nr. 1 La Partea I

Teren

Nr cadastral	Suprafața (mp)*	Observații / Referințe
	Din acte: 1.159 Masurata: 1.168	

* Suprafața este determinată în planul de proiecție Stereo 70.

DETALII LINIARE IMOBIL



Date referitoare la teren

Crt	Categorie folosință	Intravilan	Suprafața (mp)	Tarla	Parcelă	Nr. topo	Observații / Referințe
1	curți constructii	DA	665	104	46	-	
2	vie	DA	503	104	47	-	

Date referitoare la construcții

Crt	Număr	Destinație construcție	Supraf. (mp)	Situație juridică	Observații / Referințe
A1.1		construcții de locuințe	79	Cu acte	Nr. niveluri:1; S. construita la sol:79 mp; S. construita desfasurata:79 mp;
A1.2		construcții anexa	40	Cu acte	Nr. niveluri:1; S. construita la sol:40 mp; S. construita desfasurata:40 mp;
A1.3		construcții anexa	23	Cu acte	Nr. niveluri:1; S. construita la sol:23 mp; S. construita desfasurata:23 mp;

Lungime Segmente

1) Valorile lungimilor segmentelor sunt obținute din proiecție în plan.

Punct început	X / Y	Punct sfârșit	X / Y	Lungime segment (** (m)
1	347.816,728 286.020,918	2	347.789,468 286.021,338	27.263

Punct început	X / Y	Punct sfârșit	X / Y	Lungime segment (** (m)
2	347.789,468 286.021,338	3	347.774,803 286.021,291	14.665
3	347.774,803 286.021,291	4	347.756,05 286.021,156	18.753
4	347.756,05 286.021,156	5	347.756,036 286.001,558	19.598
5	347.756,036 286.001,558	6	347.782,11 286.001,955	26.077
6	347.782,11 286.001,955	7	347.805,388 286.001,981	23.278
7	347.805,388 286.001,981	8	347.816,336 286.002,213	10.95
8	347.816,336 286.002,213	1	347.816,728 286.020,918	18.709

** Lungimile segmentelor sunt determinate în planul de proiecție Stereo 70 și sunt rotunjite la 1 milimetru.

*** Distanța dintre puncte este formată din segmente cumulate ce sunt mai mici decât valoarea 1 milimetru.

**DATE DESPRE IMOBILUL NR. 9754**

Oficiul de Cadastru și Publicitate Imobiliară DOLJ
Biroul de Cadastru și Publicitate Imobiliară Craiova

A. Partea I. Descrierea imobilului

TEREN Intravilan

Adresa: Loc. Hunia, Str Regele Mihai, Nr. 57, Jud. Dolj, T 104, P 48

Nr. Crt	Nr cadastral Nr. topografic	Suprafața* (mp)	Observații / Referințe
A1		Din acte: 1.159 Masurata: 1.109	Sector cadastral:10 Teren imprejmuit;

B. Partea II. Proprietari și acte

Inscrieri privitoare la dreptul de proprietate și alte drepturi reale		Referințe
0 / 12/12/2022		
Act Notarial nr. CM:155, din 01/07/2002 emis de NP STOENESCU FLOREA;		
B1	Intabulare, drept de PROPRIETATE, dobandit prin Succesiune, cota actuala 1/1, cota initiala 1/1 1) ZAVALAS IULIAN, LIPSA CNP	A1

C. Partea III. SARCINI .

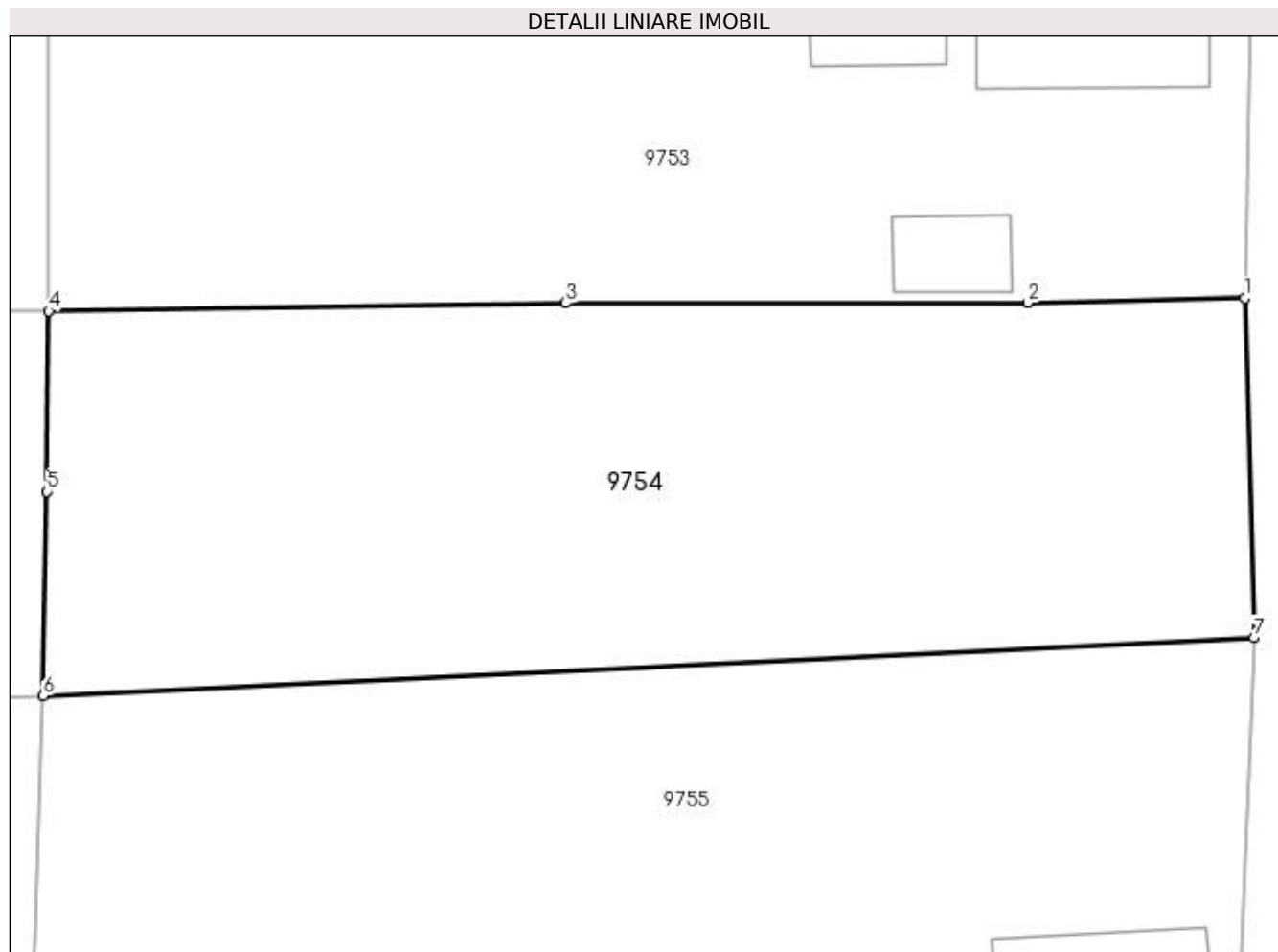
Inscrieri privind dezmembramintele dreptului de proprietate, drepturi reale de garanție și sarcini	Referințe
NU SUNT	

Anexa Nr. 1 La Partea I

Teren

Nr cadastral	Suprafața (mp)*	Observații / Referințe
	Din acte: 1.159 Masurata: 1.109	

* Suprafața este determinată în planul de proiecție Stereo 70.



Date referitoare la teren

Crt	Categorie folosință	Intravilan	Suprafața (mp)	Tarla	Parcelă	Nr. topo	Observații / Referințe
1	vie	DA	553	104	48	-	
2	arabil	DA	556	104	48	-	

Lungime Segmente

1) Valorile lungimilor segmentelor sunt obținute din proiecție în plan.

Punct început	X / Y	Punct sfârșit	X / Y	Lungime segment (** (m)
1	347.816,336 286.002,213	2	347.805,388 286.001,981	10.95
2	347.805,388 286.001,981	3	347.782,11 286.001,955	23.278
3	347.782,11 286.001,955	4	347.756,036 286.001,558	26.077
4	347.756,036 286.001,558	5	347.755,957 285.992,453	9.105

Punct început	X / Y	Punct sfârșit	X / Y	Lungime segment (** (m)
5	347.755,957 285.992,453	6	347.755,759 285.982,157	10.298
6	347.755,759 285.982,157	7	347.816,81 285.985,086	61.121
7	347.816,81 285.985,086	1	347.816,336 286.002,213	17.134

** Lungimile segmentelor sunt determinate în planul de proiecție Stereo 70 și sunt rotunjite la 1 milimetru.

*** Distanța dintre puncte este formată din segmente cumulate ce sunt mai mici decât valoarea 1 milimetru.

**DATE DESPRE IMOBILUL NR. 9755**

Oficiul de Cadastru și Publicitate Imobiliară DOLJ
Biroul de Cadastru și Publicitate Imobiliară Craiova

A. Partea I. Descrierea imobilului

TEREN Intravilan

Adresa: Loc. Hunia, Str Regele Mihai, Nr. 55, Jud. Dolj, T 104, P 49, 50

Nr. Crt	Nr cadastral Nr. topografic	Suprafața* (mp)	Observații / Referințe
A1		Din acte: 1.140 Masurata: 1.185	Sector cadastral:10 Teren neimprejmuit;

Construcții

Crt	Nr cadastral Nr. topografic	Adresa	Observații / Referințe
A1.1		Loc. Hunia, Str Regele Mihai, Nr. 55, Jud. Dolj, T 104, P 49, 50	Nr. niveluri:1; S. construita la sol:44 mp; S. construita desfasurata:44 mp;

B. Partea II. Proprietari și acte

Inscrieri privitoare la dreptul de proprietate și alte drepturi reale		Referințe
0 / 12/12/2022		
Act Administrativ nr. TDP:1947-48387, din 11/01/1997 emis de COMISIA JUDETEANA DE FOND FUNCJAR;		
B1	Intabulare, drept de PROPRIETATE, dobandit prin Reconstituire, cota actuala 1/1, cota initiala 1/1 1) MITROACA GEORGETA, LIPSA CNP	A1
Act Normativ nr. LEGEA 7-ART.12 ALIN.14, din 13/03/1996 emis de PARLAMENTUL ROMANIEI;		
B2	Intabulare, drept de PROPRIETATE, dobandit prin Lege, cota actuala 1/1, cota initiala 1/1 1) MITROACA GEORGETA, LIPSA CNP	A1.1

C. Partea III. SARCINI .

Inscrieri privind dezmembramintele dreptului de proprietate, drepturi reale de garanție și sarcini	Referințe
NU SUNT	

Anexa Nr. 1 La Partea I

Teren

Nr cadastral	Suprafața (mp)*	Observații / Referințe
	Din acte: 1.140 Masurata: 1.185	

* Suprafața este determinată în planul de proiecție Stereo 70.

DETALII LINIARE IMOBIL



Date referitoare la teren

Crt	Categorie folosință	Intravilan	Suprafața (mp)	Tarla	Parcelă	Nr. topo	Observații / Referințe
1	curți construcții	DA	1.000	104	49	-	
2	arabil	DA	185	104	50	-	

Date referitoare la construcții

Crt	Număr	Destinație construcție	Supraf. (mp)	Situație juridică	Observații / Referințe
A1.1		construcții de locuințe	44	Cu acte	Nr. niveluri:1; S. construita la sol:44 mp; S. construita desfasurata:44 mp;

Lungime Segmente

1) Valorile lungimilor segmentelor sunt obținute din proiecție în plan.

Punct început	X / Y	Punct sfârșit	X / Y	Lungime segment (** (m)
1	347.816,81 285.985,086	2	347.755,759 285.982,157	61.121
2	347.755,759 285.982,157	3	347.755,318 285.969,845	12.32
3	347.755,318 285.969,845	4	347.755,283 285.967,226	2.619

Punct început	X / Y	Punct sfârșit	X / Y	Lungime segment (** (m)
4	347.755,283 285.967,226	5	347.755,224 285.962,7	4.526
5	347.755,224 285.962,7	6	347.784,547 285.964,32	29.368
6	347.784,547 285.964,32	7	347.816,063 285.965,216	31.529
7	347.816,063 285.965,216	1	347.816,81 285.985,086	19.884

** Lungimile segmentelor sunt determinate în planul de proiecție Stereo 70 și sunt rotunjite la 1 milimetru.

*** Distanța dintre puncte este formată din segmente cumulate ce sunt mai mici decât valoarea 1 milimetru.

**DATE DESPRE IMOBILUL NR. 9756**

Oficiul de Cadastru și Publicitate Imobiliară DOLJ
Biroul de Cadastru și Publicitate Imobiliară Craiova

A. Partea I. Descrierea imobilului

TEREN Intravilan

Adresa: Loc. Hunia, Str Regele Mihai, Nr. 53, Jud. Dolj, T 109, P 15

Nr. Crt	Nr cadastral Nr. topografic	Suprafața* (mp)	Observații / Referințe
A1	33933	Din acte: 900 Masurata: 867	Sector cadastral:10 Teren neimprejmut;

Construcții

Crt	Nr cadastral Nr. topografic	Adresa	Observații / Referințe
A1.1	33933-C1	Loc. Hunia, Str Regele Mihai, Nr. 53, Jud. Dolj, T 109, P 15	Nr. niveluri:1; S. construita la sol:90 mp; S. construita desfasurata:90 mp; C1 - Locuinta, parter, S.c.d.= 90mp, edificata in anul 1958 ;

B. Partea II. Proprietari și acte

Inscrieri privitoare la dreptul de proprietate și alte drepturi reale		Referințe
68525 / 13/04/2022		
Act Notarial nr. CONTRACT DE INTRETINERE:1227, din 11/04/2022 emis de NP Gherghe Anca-Costina ;		
B1	Intabulare, drept de PROPRIETATE, dobandit prin Conventie, cota actuala 1/1, cota initiala 1/1 1) PANESCU LUCIAN FLORIN 2) PANESCU SOFICA	A1, A1.1

C. Partea III. SARCINI .

Inscrieri privind dezmembramintele dreptului de proprietate, drepturi reale de garanție și sarcini	Referințe
NU SUNT	

Anexa Nr. 1 La Partea I

Teren

Nr cadastral	Suprafața (mp)*	Observații / Referințe
33933	Din acte: 900 Masurata: 867	

* Suprafața este determinată în planul de proiecție Stereo 70.

DETALII LINIARE IMOBIL



Date referitoare la teren

Crt	Categorie folosință	Intra vilan	Suprafața (mp)	Tarla	Parcelă	Nr. topo	Observații / Referințe
1	curți constructii	DA	867	109	15	-	

Date referitoare la construcții

Crt	Număr	Destinație construcție	Supraf. (mp)	Situație juridică	Observații / Referințe
A1.1	33933-C1	construcții de locuințe	90	Cu acte	Nr. niveluri:1; S. construita la sol:90 mp; S. construita desfasurata:90 mp; C1 - Locuinta, parter, S.c.d.= 90mp, edificata in anul 1958 ;

Lungime Segmente

1) Valorile lungimilor segmentelor sunt obținute din proiecție în plan.

Punct început	X / Y	Punct sfârșit	X / Y	Lungime segment (** (m)
1	347.816,063 285.965,216	2	347.784,547 285.964,32	31.529
2	347.784,547 285.964,32	3	347.755,224 285.962,7	29.368
3	347.755,224 285.962,7	4	347.752,609 285.962,555	2.619

Punct început	X / Y	Punct sfârșit	X / Y	Lungime segment (** (m)
4	347.752,609 285.962,555	5	347.752,294 285.949,153	13.406
5	347.752,294 285.949,153	6	347.794,41 285.950,743	42.146
6	347.794,41 285.950,743	7	347.815,105 285.951,516	20.709
7	347.815,105 285.951,516	1	347.816,063 285.965,216	13.733

** Lungimile segmentelor sunt determinate în planul de proiecție Stereo 70 și sunt rotunjite la 1 milimetru.

*** Distanța dintre puncte este formată din segmente cumulate ce sunt mai mici decât valoarea 1 milimetru.

**DATE DESPRE IMOBILUL NR. 9757**

Oficiul de Cadastru și Publicitate Imobiliară DOLJ
Biroul de Cadastru și Publicitate Imobiliară Craiova

A. Partea I. Descrierea imobilului

TEREN Intravilan

Adresa: Loc. Hunia, Str Regele Mihai, Nr. 51, Jud. Dolj, T 104, P 52, 53

Nr. Crt	Nr cadastral Nr. topografic	Suprafața* (mp)	Observații / Referințe
A1		Din acte: 1.647 Masurata: 1.675	Sector cadastral:10 Teren neimpregmuit;

Construcții

Crt	Nr cadastral Nr. topografic	Adresa	Observații / Referințe
A1.1		Loc. Hunia, Str Regele Mihai, Nr. 51, Jud. Dolj, T 104, P 52, 53	Nr. niveluri:1; S. construita la sol:93 mp; S. construita desfasurata:93 mp;
A1.2		Loc. Hunia, Str Regele Mihai, Nr. 51, Jud. Dolj, T 104, P 52, 53	Nr. niveluri:1; S. construita la sol:69 mp; S. construita desfasurata:69 mp;
A1.3		Loc. Hunia, Str Regele Mihai, Nr. 51, Jud. Dolj, T 104, P 52, 53	Nr. niveluri:1; S. construita la sol:22 mp; S. construita desfasurata:22 mp;

B. Partea II. Proprietari și acte

Inscrieri privitoare la dreptul de proprietate și alte drepturi reale		Referințe
0 / 12/12/2022		
Act Notarial nr. CM:126, din 10/04/2008 emis de NP STOENESCU FLOREA;		
B1	Intabulare, drept de PROPRIETATE, dobandit prin Succesiune, cota actuala 1/2, cota initiala 1/2 1) PREDĂ CONSTANTA	A1, A1.1, A1.2
B2	Intabulare, drept de PROPRIETATE, dobandit prin Succesiune, cota actuala 1/2, cota initiala 1/2 1) PAUN GEORGETA-DOINA	A1, A1.1, A1.2
Act Normativ nr. LEGEA 7-ART.12 ALIN.14, din 13/03/1996 emis de PARLAMENTUL ROMANIEI;		
B3	Intabulare, drept de PROPRIETATE, dobandit prin Lege, cota actuala 1/1, cota initiala 1/1 1) PAUN GEORGETA-DOINA 2) PREDĂ CONSTANTA	A1.3

C. Partea III. SARCINI .

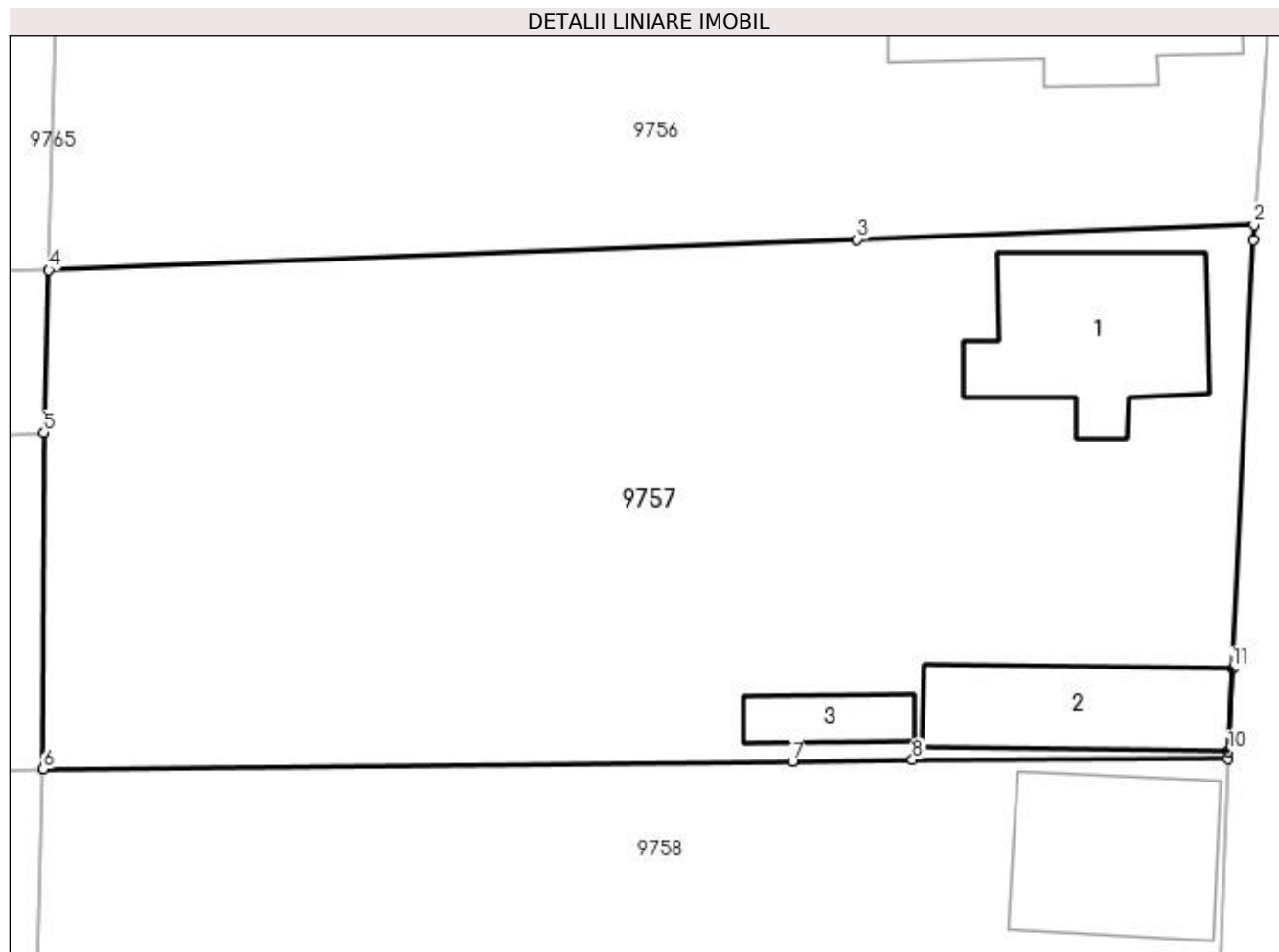
Inscrieri privind dezmembramintele dreptului de proprietate, drepturi reale de garanție și sarcini	Referințe
NU SUNT	

Anexa Nr. 1 La Partea I

Teren

Nr cadastral	Suprafața (mp)*	Observații / Referințe
	Din acte: 1.647 Masurata: 1.675	

* Suprafața este determinată în planul de proiecție Stereo 70.



Date referitoare la teren

Crt	Categorie folosință	Intra vilan	Suprafața (mp)	Tarla	Parcelă	Nr. topo	Observații / Referințe
1	curți construcții	DA	810	104	52	-	
2	arabil	DA	865	104	53	-	

Date referitoare la construcții

Crt	Număr	Destinație construcție	Supraf. (mp)	Situație juridică	Observații / Referințe
A1.1		construcții de locuințe	93	Cu acte	Nr. niveluri:1; S. construita la sol:93 mp; S. construita desfasurata:93 mp;
A1.2		construcții anexa	69	Cu acte	Nr. niveluri:1; S. construita la sol:69 mp; S. construita desfasurata:69 mp;
A1.3		construcții anexa	22	Cu acte	Nr. niveluri:1; S. construita la sol:22 mp; S. construita desfasurata:22 mp;

Lungime Segmente

1) Valorile lungimilor segmentelor sunt obținute din proiecție în plan.

Punct început	X / Y	Punct sfârșit	X / Y	Lungime segment (** (m)
1	347.815,049 285.950,71	2	347.815,105 285.951,516	0.808

Punct început	X / Y	Punct sfârşit	X / Y	Lungime segment (** (m)
2	347.815,105 285.951,516	3	347.794,41 285.950,743	20.709
3	347.794,41 285.950,743	4	347.752,294 285.949,153	42.146
4	347.752,294 285.949,153	5	347.752,047 285.940,693	8.464
5	347.752,047 285.940,693	6	347.752,007 285.923,145	17.548
6	347.752,007 285.923,145	7	347.791,054 285.923,548	39.049
7	347.791,054 285.923,548	8	347.797,307 285.923,639	6.254
8	347.797,307 285.923,639	9	347.813,755 285.923,698	16.448
9	347.813,755 285.923,698	10	347.813,769 285.924,09	0.392
10	347.813,769 285.924,09	11	347.813,977 285.928,411	4.326
11	347.813,977 285.928,411	1	347.815,049 285.950,71	22.325

** Lungimile segmentelor sunt determinate în planul de proiecție Stereo 70 și sunt rotunjite la 1 milimetru.

*** Distanța dintre puncte este formată din segmente cumulate ce sunt mai mici decât valoarea 1 milimetru.

**DATE DESPRE IMOBILUL NR. 9758**

Oficiul de Cadastru și Publicitate Imobiliară DOLJ
Biroul de Cadastru și Publicitate Imobiliară Craiova

A. Partea I. Descrierea imobilului

TEREN Intravilan

Adresa: Loc. Hunia, Str Mihail Sadoveanu, Nr. 15, Jud. Dolj, T 104, P 54, 55

Nr. Crt	Nr cadastral Nr. topografic	Suprafața* (mp)	Observații / Referințe
A1	30210	Din acte: 2.500 Masurata: 2.502	Sector cadastral:10 Teren imprejmuit;

Construcții

Crt	Nr cadastral Nr. topografic	Adresa	Observații / Referințe
A1.1	30210-C1	Loc. Hunia, Str Mihail Sadoveanu, Nr. 15, Jud. Dolj, T 104, P 54, 55	Nr. niveluri:1; S. construita la sol:133 mp; S. construita desfasurata:133 mp; Locuinta CU SUFRAGERIE, 4 DORMITOARE, CAMARA, HOL, SCARA, TERASA ACOPERITA SI PIVNITA. CONSTRUCTE EDIFICATA IN 1927, FUNDATIE DIN BETON, PERETII DIN CHIRPICI SI CARAMIDA, ACOPERITA CU TIGLA. NU ESTE DOTATA CU LIFT, IAR IN PREZENT PROPRIETARII NU DETIN CERTIFICAT DE PERFORMANTA ENERGETICA. ;
A1.2	30210-C2	Loc. Hunia, Str Mihail Sadoveanu, Nr. 15, Jud. Dolj, T 104, P 54, 55	Nr. niveluri:1; S. construita la sol:147 mp; S. construita desfasurata:147 mp; Locuinta CU DORMITOR, BUCATARIE, HOL, CAMERE CENTRALA TERMICA, PATUL SI 2 SOPROANE. CONSTRUCTE EDIFICATA IN 1927, FUNDATIE DIN BETON, PERETII DIN CHIRPICI, ACOPERITA CU TIGLA. NU ESTE DOTATA CU LIFT, IAR IN PREZENT PROPRIETARII NU DETIN CERTIFICAT DE PERFORMANTA ENERGETICA. ;
A1.3	30210-C3	Loc. Hunia, Str Mihail Sadoveanu, Nr. 15, Jud. Dolj, T 104, P 54, 55	Nr. niveluri:1; S. construita la sol:88 mp; S. construita desfasurata:88 mp; Anexa CU SOPRON. CONSTRUCTE EDIFICATA IN 1927, NU ARE FUNDATIE, PERETII DIN LEMN, ACOPERITA CU TABLA. NU ESTE DOTATA CU LIFT, IAR IN PREZENT PROPRIETARII NU DETIN CERTIFICAT DE PERFORMANTA ENERGETICA. ;

B. Partea II. Proprietari și acte

Inscrieri privitoare la dreptul de proprietate și alte drepturi reale	Referințe
52247 / 27/07/2011	
Act Notarial nr. CM:58, din 01/01/2008 emis de NP STOENESCU FLOREA;	
B1 Intabulare, drept de PROPRIETATE, dobandit prin Succesiune, cota actuala 1/1, cota initiala 1/1 1) ZAVALAS IULIAN	A1, A1.1, A1.2, A1.3

C. Partea III. SARCINI .

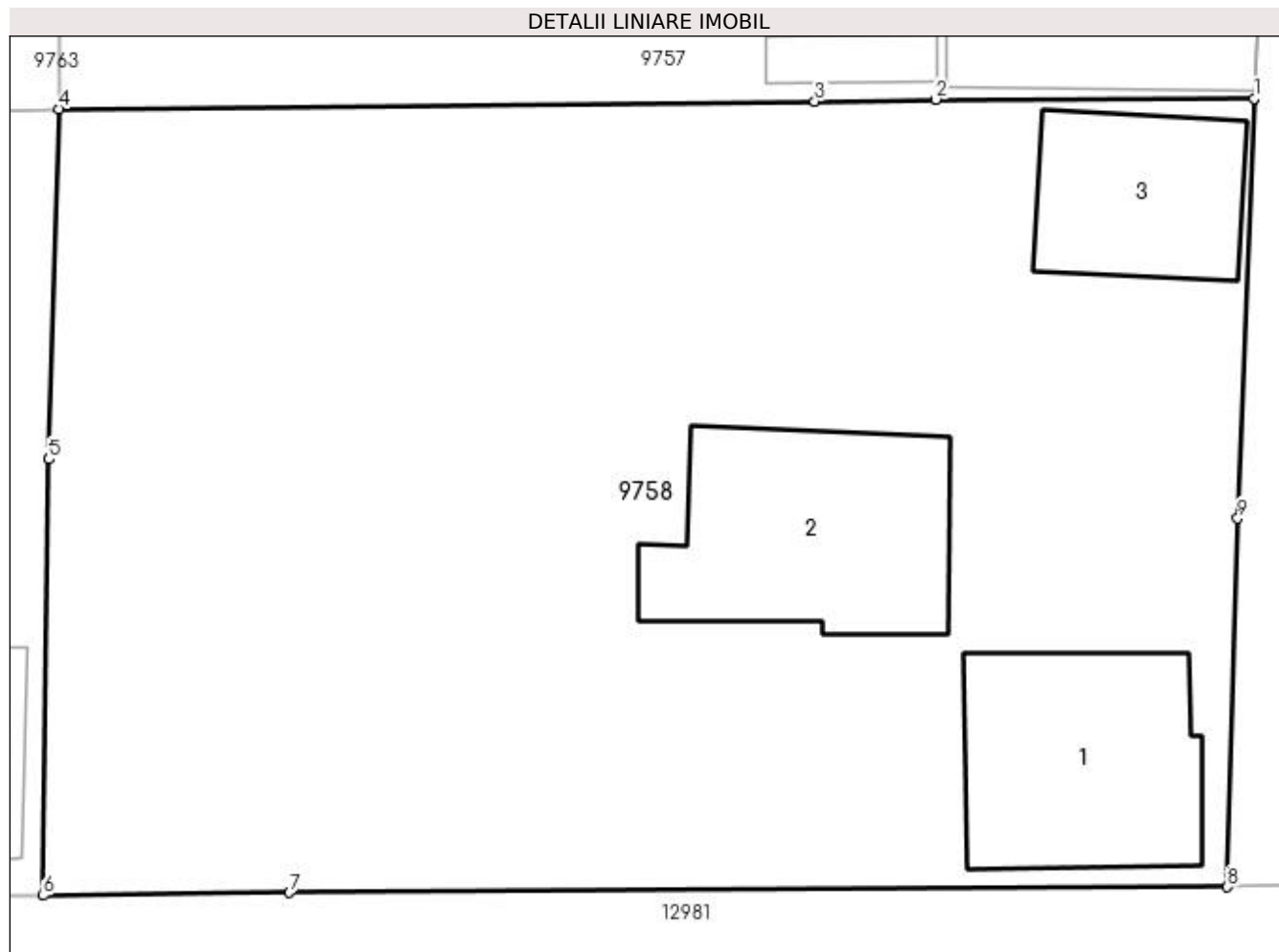
Inscrieri privind dezmembramintele dreptului de proprietate, drepturi reale de garanție și sarcini	Referințe
NU SUNT	

Anexa Nr. 1 La Partea I

Teren

Nr cadastral	Suprafața (mp)*	Observații / Referințe
30210	Din acte: 2.500 Masurata: 2.502	

* Suprafața este determinată în planul de proiecție Stereo 70.



Date referitoare la teren

Crt	Categorie folosință	Intra vilan	Suprafața (mp)	Tarla	Parcelă	Nr. topo	Observații / Referințe
1	curți construcții	DA	1.329	104	54	-	
2	arabil	DA	1.173	104	55	-	

Date referitoare la construcții

Crt	Număr	Destinație construcție	Supraf. (mp)	Situație juridică	Observații / Referințe
A1.1	30210-C1	construcții de locuințe	133	Cu acte	Nr. niveluri:1; S. construita la sol:133 mp; S. construita desfasurata:133 mp; Locuinta CU SUFRAGERIE, 4 DORMITOARE, CAMARA, HOL, SCARA, TERASA ACOPERITA SI PIVNITA. CONSTRUCTE EDIFICATA IN 1927, FUNDATIE DIN BETON, PERETII DIN CHIRPICI SI CARAMIDA, ACOPERITA CU TIGLA. NU ESTE DOTATA CU LIFT, IAR IN PREZENT PROPRIETARII NU DETIN CERTIFICAT DE PERFORMANTA ENERGETICA.;
A1.2	30210-C2	construcții anexa	147	Cu acte	Nr. niveluri:1; S. construita la sol:147 mp; S. construita desfasurata:147 mp; Locuinta CU DORMITOR, BUCATARIE, HOL, CAMERE CENTRALA TERMICA, PATUL SI 2 SOPROANE. CONSTRUCTE EDIFICATA IN 1927, FUNDATIE DIN BETON, PERETII DIN CHIRPICI, ACOPERITA CU TIGLA. NU ESTE DOTATA CU LIFT, IAR IN PREZENT PROPRIETARII NU DETIN CERTIFICAT DE PERFORMANTA ENERGETICA.;

Crt	Număr	Destinație construcție	Supraf. (mp)	Situație juridică	Observații / Referințe
A1.3	30210-C3	construcții anexa	88	Cu acte	Nr. niveluri:1; S. construita la sol:88 mp; S. construita desfasurata:88 mp; Anexa CU SOPRON. CONSTRUCTE EDIFICATA IN 1927, NU ARE FUNDATIE, PERETII DIN LEMN, ACOPERITA CU TABLA. NU ESTE DOTATA CU LIFT, IAR IN PREZENT PROPRIETARII NU DETIN CERTIFICAT DE PERFORMANTA ENERGETICA. ;

Lungime Segmente

1) Valorile lungimilor segmentelor sunt obținute din proiecție în plan.

Punct început	X / Y	Punct sfârșit	X / Y	Lungime segment (** (m)
1	347.813,755 285.923,698	2	347.797,307 285.923,639	16.448
2	347.797,307 285.923,639	3	347.791,054 285.923,548	6.254
3	347.791,054 285.923,548	4	347.752,007 285.923,145	39.049
4	347.752,007 285.923,145	5	347.751,483 285.905,058	18.095
5	347.751,483 285.905,058	6	347.751,187 285.882,51	22.55
6	347.751,187 285.882,51	7	347.763,899 285.882,664	12.713
7	347.763,899 285.882,664	8	347.812,372 285.882,95	48.474
8	347.812,372 285.882,95	9	347.812,912 285.901,994	19.052
9	347.812,912 285.901,994	1	347.813,755 285.923,698	21.72

** Lungimile segmentelor sunt determinate în planul de proiecție Stereo 70 și sunt rotunjite la 1 milimetru.

*** Distanța dintre puncte este formată din segmente cumulate ce sunt mai mici decât valoarea 1 milimetru.

**DATE DESPRE IMOBILUL NR. 9759**

Oficiul de Cadastru și Publicitate Imobiliară DOLJ
Biroul de Cadastru și Publicitate Imobiliară Craiova

A. Partea I. Descrierea imobilului

TEREN Intravilan

Adresa: Loc. Hunia, Str Mihail Sadoveanu, Nr. 13, Jud. Dolj, T 104, P 56

Nr. Crt	Nr cadastral Nr. topografic	Suprafața* (mp)	Observații / Referințe
A1	34004	Din acte: 800 Masurata: 878	Sector cadastral:10 Teren imprejmuit;

Construcții

Crt	Nr cadastral Nr. topografic	Adresa	Observații / Referințe
A1.1	34004-C1	Loc. Hunia, Str Mihail Sadoveanu, Nr. 13, Jud. Dolj, T 104, P 56	Nr. niveluri:1; S. construita la sol:63 mp; S. construita desfasurata:63 mp; Locuinta edificata in anul 1955, regim inaltime Parter+pivnita ;
A1.2	34004-C2	Loc. Hunia, Str Mihail Sadoveanu, Nr. 13, Jud. Dolj, T 104, P 56	Nr. niveluri:1; S. construita la sol:28 mp; S. construita desfasurata:28 mp; PATUL cu magazie edificat in anul 1955, regim inaltime P ;
A1.3	34004-C3	Loc. Hunia, Str Mihail Sadoveanu, Nr. 13, Jud. Dolj, T 104, P 56	Nr. niveluri:1; S. construita la sol:50 mp; S. construita desfasurata:50 mp; Anexa gospodareasca edificata in anul 1993, regim inaltime P ;
A1.4	34004-C4	Loc. Hunia, Str Mihail Sadoveanu, Nr. 13, Jud. Dolj, T 104, P 56	Nr. niveluri:1; S. construita la sol:20 mp; S. construita desfasurata:20 mp; Anexa regim inaltime Parter, scd=20mp-fara acte. ;

B. Partea II. Proprietari și acte

Inscrieri privitoare la dreptul de proprietate și alte drepturi reale	Referințe
198783 / 19/10/2022	
Act Notarial nr. CVC:3467, din 17/10/2022 emis de NP Gherghe Anca-Costina ;	
B1	A1, A1.1, A1.2, A1.3
Intabulare, drept de PROPRIETATE, dobandit prin Conventie, cota actuala 1/1, cota initiala 1/1	
1) MITULETU MIHAELA	
2) MITULETU DANIEL	
0 / 12/12/2022	
Act Normativ nr. LEGEA 7-ART.12 ALIN.14, din 13/03/1996 emis de PARLAMENTUL ROMANIEI;	
B2	A1.4
Intabulare, drept de PROPRIETATE, dobandit prin Lege, cota actuala 1/1, cota initiala 1/1	
1) MITULETU DANIEL	
2) MITULETU MIHAELA	

C. Partea III. SARCINI .

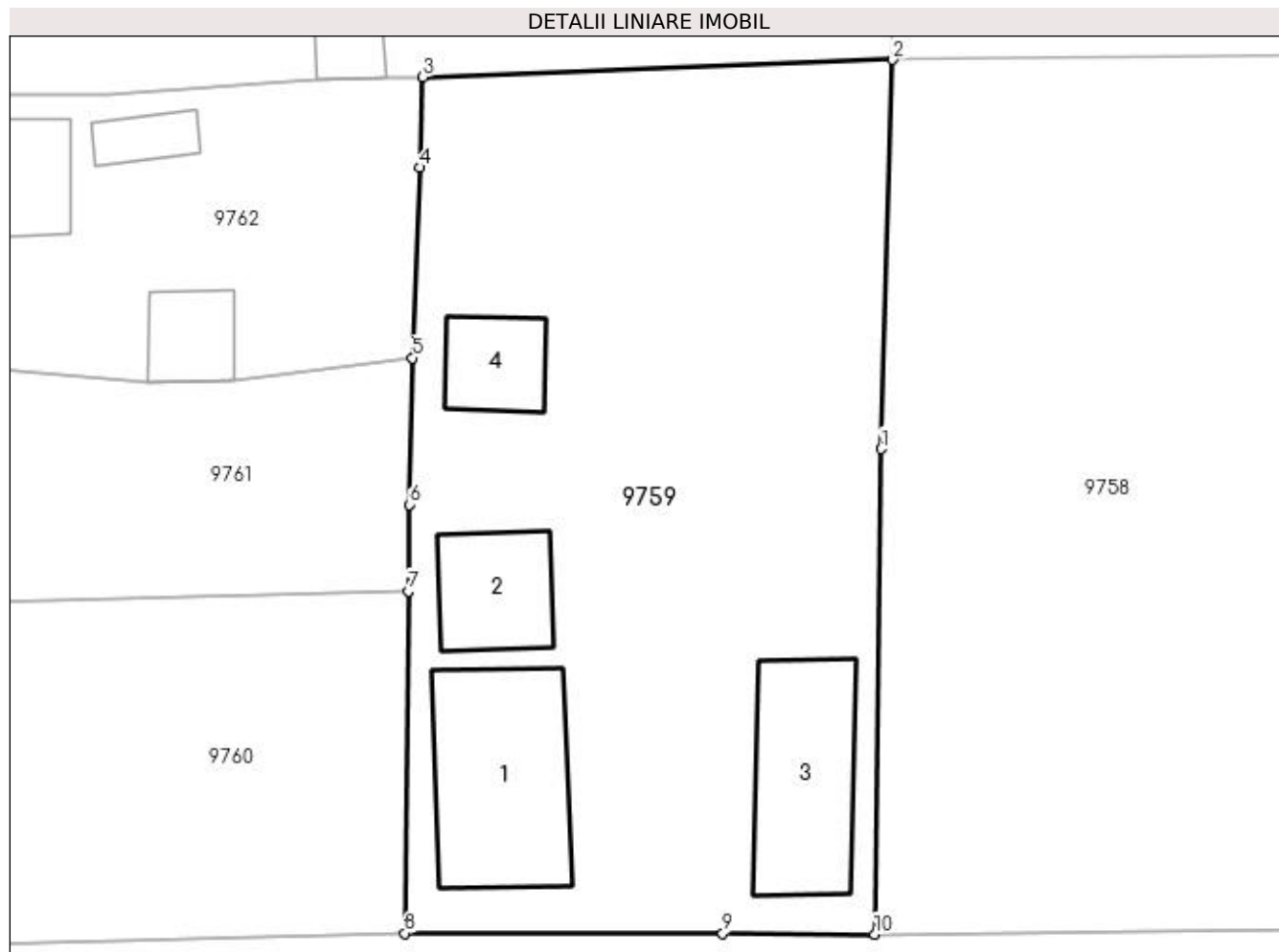
Inscrieri privind dezmembramintele dreptului de proprietate, drepturi reale de garanție și sarcini	Referințe
NU SUNT	

Anexa Nr. 1 La Partea I

Teren

Nr cadastral	Suprafața (mp)*	Observații / Referințe
34004	Din acte: 800 Masurata: 878	

* Suprafața este determinată în planul de proiecție Stereo 70.



Date referitoare la teren

Crt	Categorie folosință	Intra vilan	Suprafața (mp)	Tarla	Parcelă	Nr. topo	Observații / Referințe
1	curți constructii	DA	878	104	56	-	

Date referitoare la construcții

Crt	Număr	Destinație construcție	Supraf. (mp)	Situație juridică	Observații / Referințe
A1.1	34004-C1	construcții de locuințe	63	Cu acte	Nr. niveluri:1; S. construita la sol:63 mp; S. construita desfasurata:63 mp; Locuinta edificata in anul 1955, regim inaltime Parter+pivnita ;
A1.2	34004-C2	construcții anexa	28	Cu acte	Nr. niveluri:1; S. construita la sol:28 mp; S. construita desfasurata:28 mp; PATUL cu magazie edificat in anul 1955, regim inaltime P ;
A1.3	34004-C3	construcții anexa	50	Cu acte	Nr. niveluri:1; S. construita la sol:50 mp; S. construita desfasurata:50 mp; Anexa gospodareasca edificata in anul 1993, regim inaltime P ;
A1.4	34004-C4	construcții anexa	20	Cu acte	Nr. niveluri:1; S. construita la sol:20 mp; S. construita desfasurata:20 mp; Anexa regim inaltime Parter, scd=20mp-fara acte. ;

Lungime Segmente

1) Valorile lungimilor segmentelor sunt obținute din proiecție în plan.

Punct început	X / Y	Punct sfârșit	X / Y	Lungime segment (** (m)
1	347.751,483 285.905,058	2	347.752,007 285.923,145	18.095
2	347.752,007 285.923,145	3	347.730,195 285.922,35	21.826
3	347.730,195 285.922,35	4	347.730,071 285.918,14	4.212
4	347.730,071 285.918,14	5	347.729,717 285.909,286	8.861
5	347.729,717 285.909,286	6	347.729,563 285.902,475	6.813
6	347.729,563 285.902,475	7	347.729,521 285.898,446	4.029
7	347.729,521 285.898,446	8	347.729,359 285.882,559	15.888
8	347.729,359 285.882,559	9	347.744,129 285.882,552	14.77
9	347.744,129 285.882,552	10	347.751,187 285.882,51	7.058
10	347.751,187 285.882,51	1	347.751,483 285.905,058	22.55

** Lungimile segmentelor sunt determinate în planul de proiecție Stereo 70 și sunt rotunjite la 1 milimetru.

*** Distanța dintre puncte este formată din segmente cumulate ce sunt mai mici decât valoarea 1 milimetru.

**DATE DESPRE IMOBILUL NR. 9760**

Oficiul de Cadastru și Publicitate Imobiliară DOLJ
Biroul de Cadastru și Publicitate Imobiliară Craiova

A. Partea I. Descrierea imobilului

TEREN Intravilan

Adresa: Loc. Hunia, Str Tudor Arghezi, Nr. 48, Jud. Dolj, T 104, P 1

Nr. Crt	Nr cadastral Nr. topografic	Suprafața* (mp)	Observații / Referințe
A1		Din acte: 608 Masurata: 594	Sector cadastral:10 Teren neimprejmut;

Construcții

Crt	Nr cadastral Nr. topografic	Adresa	Observații / Referințe
A1.1		Loc. Hunia, Str Tudor Arghezi, Nr. 48, Jud. Dolj, T 104, P 1	Nr. niveluri:1; S. construita la sol:36 mp; S. construita desfasurata:36 mp;

B. Partea II. Proprietari și acte

Inscrieri privitoare la dreptul de proprietate și alte drepturi reale		Referințe
0 / 12/12/2022		
Act Administrativ nr. TDP:2258-48388, din 10/01/1997 emis de COMISIA JUDETEANA DE FOND FUNCJAR;		
B1	Intabulare, drept de PROPRIETATE, dobandit prin Reconstituire, cota actuala 1/1, cota initiala 1/1 1) ANGHEL ELENA, LIPSA CNP	A1
Act Normativ nr. LEGEA 7-ART.12 ALIN.14, din 13/03/1996 emis de PARLAMENTUL ROMANIEI;		
B2	Intabulare, drept de PROPRIETATE, dobandit prin Lege, cota actuala 1/1, cota initiala 1/1 1) ANGHEL ELENA, LIPSA CNP	A1.1

C. Partea III. SARCINI .

Inscrieri privind dezmembramintele dreptului de proprietate, drepturi reale de garanție și sarcini	Referințe
NU SUNT	

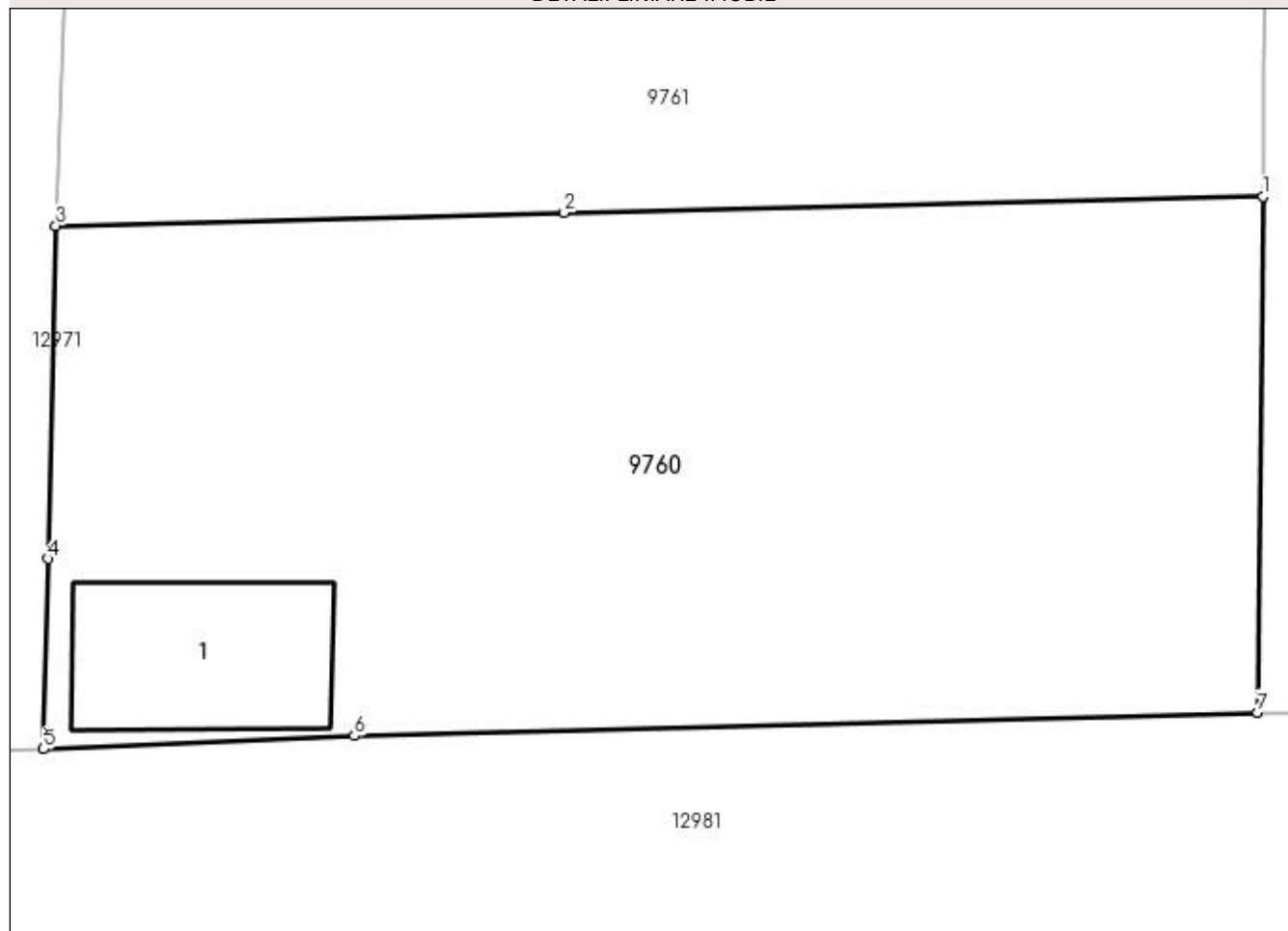
Anexa Nr. 1 La Partea I

Teren

Nr cadastral	Suprafața (mp)*	Observații / Referințe
	Din acte: 608 Masurata: 594	

* Suprafața este determinată în planul de proiecție Stereo 70.

DETALII LINIARE IMOBIL



Date referitoare la teren

Crt	Categorie folosință	Intra vilan	Suprafața (mp)	Tarla	Parcelă	Nr. topo	Observații / Referințe
1	curți constructii	DA	594	104	1	-	

Date referitoare la construcții

Crt	Număr	Destinație construcție	Supraf. (mp)	Situație juridică	Observații / Referințe
A1.1		construcții de locuințe	36	Cu acte	Nr. niveluri:1; S. construita la sol:36 mp; S. construita desfasurata:36 mp;

Lungime Segmente

1) Valorile lungimilor segmentelor sunt obținute din proiecție în plan.

Punct început	X / Y	Punct sfârșit	X / Y	Lungime segment (** (m))
1	347.729,521 285.898,446	2	347.707,997 285.897,945	21.53
2	347.707,997 285.897,945	3	347.692,346 285.897,545	15.656
3	347.692,346 285.897,545	4	347.692,114 285.887,289	10.259

Punct început	X / Y	Punct sfârșit	X / Y	Lungime segment (** (m)
4	347.692,114 285.887,289	5	347.691,964 285.881,436	5.855
5	347.691,964 285.881,436	6	347.701,546 285.881,836	9.59
6	347.701,546 285.881,836	7	347.729,359 285.882,559	27.822
7	347.729,359 285.882,559	1	347.729,521 285.898,446	15.888

** Lungimile segmentelor sunt determinate în planul de proiecție Stereo 70 și sunt rotunjite la 1 milimetru.

*** Distanța dintre puncte este formată din segmente cumulate ce sunt mai mici decât valoarea 1 milimetru.

**DATE DESPRE IMOBILUL NR. 9761**

Oficiul de Cadastru și Publicitate Imobiliară DOLJ
Biroul de Cadastru și Publicitate Imobiliară Craiova

A. Partea I. Descrierea imobilului

TEREN Intravilan

Adresa: Loc. Hunia, Str Tudor Arghezi, Nr. 50, Jud. Dolj, T 104, P 2

Nr. Crt	Nr cadastral Nr. topografic	Suprafața* (mp)	Observații / Referințe
A1	32551	Din acte: 500 Masurata: 394	Sector cadastral:10 Teren neimprejmit;

Construcții

Crt	Nr cadastral Nr. topografic	Adresa	Observații / Referințe
A1.1	32551-C1	Loc. Hunia, Str Tudor Arghezi, Nr. 50, Jud. Dolj, T 104, P 2	Nr. niveluri:1; S. construita la sol:31 mp; S. construita desfasurata:31 mp; C1 - Locuinta compusa din : 2 camere si un hol edificata in anul 1953;

B. Partea II. Proprietari și acte

Inscrieri privitoare la dreptul de proprietate și alte drepturi reale		Referințe
127071 / 06/07/2018		
Act Notarial nr. CONTRACT DE INTRETINERE:1591, din 06/07/2018 emis de NP STOENESCU FLOREA;		
B1	Intabulare, drept de PROPRIETATE, dobandit prin Conventie, cota actuala 1/1, cota initiala 1/1 1) BOLDEA STELIANA 2) BOLDEA JANE	A1, A1.1

C. Partea III. SARCINI

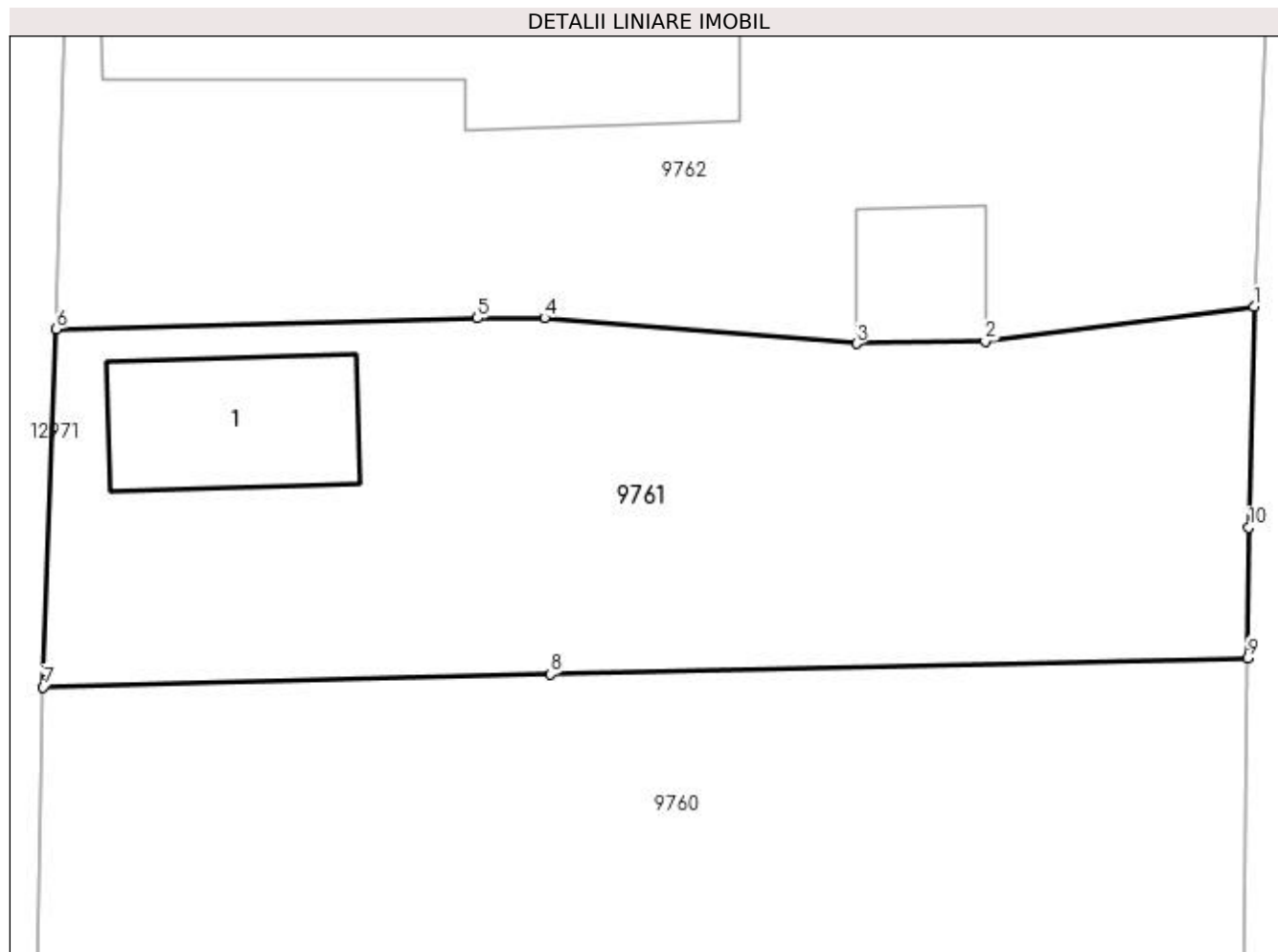
Inscrieri privind dezmembramintele dreptului de proprietate, drepturi reale de garanție și sarcini		Referințe
127071 / 06/07/2018		
Act Notarial nr. CONTRACT DE INTRETINERE:1591, din 06/07/2018 emis de NP STOENESCU FLOREA;		
C1	Intabulare, drept de IPOTECA LEGALA, Valoare:0 , dobandit prin Conventie, cota actuala 1/1, cota initiala 1/1 1) LAZAR FLOAREA	A1, A1.1

Anexa Nr. 1 La Partea I

Teren

Nr cadastral	Suprafața (mp)*	Observații / Referințe
32551	Din acte: 500 Masurata: 394	

* Suprafața este determinată în planul de proiecție Stereo 70.



Date referitoare la teren

Crt	Categorie folosință	Intra vilan	Suprafața (mp)	Tarla	Parcelă	Nr. topo	Observații / Referințe
1	curți constructii	DA	394	104	2	-	

Date referitoare la construcții

Crt	Număr	Destinație construcție	Supraf. (mp)	Situație juridică	Observații / Referințe
A1.1	32551-C1	construcții de locuințe	31	Cu acte	Nr. niveluri:1; S. construita la sol:31 mp; S. construita desfasurata:31 mp; C1 - Locuinta compusa din : 2 camere si un hol edificata in anul 1953 ;

Lungime Segmente

1) Valorile lungimilor segmentelor sunt obținute din proiecție în plan.

Punct început	X / Y	Punct sfârșit	X / Y	Lungime segment (** (m)
1	347.729,717 285.909,286	2	347.721,417 285.908,226	8.367
2	347.721,417 285.908,226	3	347.717,449 285.908,148	3.969
3	347.717,449 285.908,148	4	347.707,822 285.908,939	9.659

Punct început	X / Y	Punct sfârșit	X / Y	Lungime segment (** (m)
4	347.707,822 285.908,939	5	347.705,746 285.908,929	2.076
5	347.705,746 285.908,929	6	347.692,751 285.908,605	12.999
6	347.692,751 285.908,605	7	347.692,346 285.897,545	11.067
7	347.692,346 285.897,545	8	347.707,997 285.897,945	15.656
8	347.707,997 285.897,945	9	347.729,521 285.898,446	21.53
9	347.729,521 285.898,446	10	347.729,563 285.902,475	4.029
10	347.729,563 285.902,475	1	347.729,717 285.909,286	6.813

** Lungimile segmentelor sunt determinate în planul de proiecție Stereo 70 și sunt rotunjite la 1 milimetru.

*** Distanța dintre puncte este formată din segmente cumulate ce sunt mai mici decât valoarea 1 milimetru.

**DATE DESPRE IMOBILUL NR. 9762**

Oficiul de Cadastru și Publicitate Imobiliară DOLJ
Biroul de Cadastru și Publicitate Imobiliară Craiova

A. Partea I. Descrierea imobilului

TEREN Intravilan

Adresa: Loc. Hunia, Str Tudor Arghezi, Nr. 52, Jud. Dolj, T 104, P 3

Nr. Crt	Nr cadastral Nr. topografic	Suprafața* (mp)	Observații / Referințe
A1		Din acte: 494 Masurata: 483	Sector cadastral:10 Teren neimprejmit;

Construcții

Crt	Nr cadastral Nr. topografic	Adresa	Observații / Referințe
A1.1		Loc. Hunia, Str Tudor Arghezi, Nr. 52, Jud. Dolj, T 104, P 3	Nr. niveluri:1; S. construita la sol:91 mp; S. construita desfasurata:91 mp;
A1.2		Loc. Hunia, Str Tudor Arghezi, Nr. 52, Jud. Dolj, T 104, P 3	Nr. niveluri:1; S. construita la sol:10 mp; S. construita desfasurata:10 mp;
A1.3		Loc. Hunia, Str Tudor Arghezi, Nr. 52, Jud. Dolj, T 104, P 3	Nr. niveluri:1; S. construita la sol:17 mp; S. construita desfasurata:17 mp;

B. Partea II. Proprietari și acte

Inscrieri privitoare la dreptul de proprietate și alte drepturi reale	Referințe	
0 / 12/12/2022		
Act Notarial nr. CM:288, din 04/10/2021 emis de NP BUDIANA IONUT RAZVAN;		
B1	Intabulare, drept de PROPRIETATE, dobandit prin Succesiune, cota actuala 1/1, cota initiala 1/1 1) BOLDEA STELIANA	A1
Act Notarial nr. ACT DE PARTAJ:2706, din 04/10/2021 emis de NP BUDIANA IONUT RAZVAN (CM:288/04.10.2021;);		
B2	Intabulare, drept de PROPRIETATE, dobandit prin Iesire Din Indiviziune, cota actuala 1/1, cota initiala 1/1 1) BOLDEA STELIANA	A1.1
Act Normativ nr. LEGEA 7-ART.12 ALIN.14, din 13/03/1996 emis de PARLAMENTUL ROMANIEI;		
B3	Intabulare, drept de PROPRIETATE, dobandit prin Lege, cota actuala 1/1, cota initiala 1/1 1) BOLDEA STELIANA	A1.2, A1.3

C. Partea III. SARCINI .

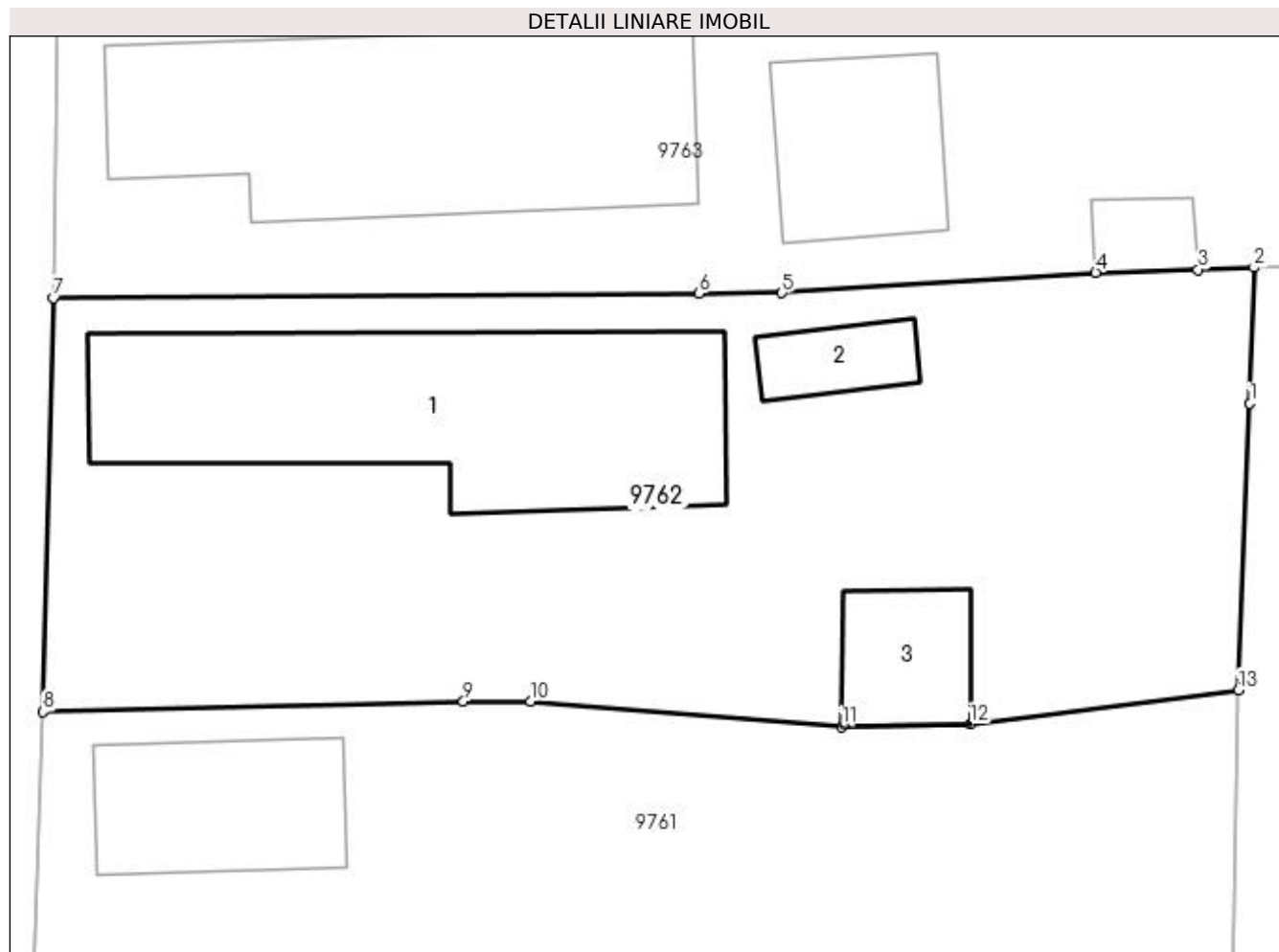
Inscrieri privind dezmembramintele dreptului de proprietate, drepturi reale de garanție și sarcini	Referințe
NU SUNT	

Anexa Nr. 1 La Partea I

Teren

Nr cadastral	Suprafața (mp)*	Observații / Referințe
	Din acte: 494 Masurata: 483	

* Suprafața este determinată în planul de proiecție Stereo 70.



Date referitoare la teren

Crt	Categorie folosință	Intra vilan	Suprafața (mp)	Tarla	Parcelă	Nr. topo	Observații / Referințe
1	curți constructii	DA	483	104	3	-	

Date referitoare la construcții

Crt	Număr	Destinație construcție	Supraf. (mp)	Situație juridică	Observații / Referințe
A1.1		construcții de locuințe	91	Cu acte	Nr. niveluri:1; S. construita la sol:91 mp; S. construita desfasurata:91 mp;
A1.2		construcții anexa	10	Cu acte	Nr. niveluri:1; S. construita la sol:10 mp; S. construita desfasurata:10 mp;
A1.3		construcții anexa	17	Cu acte	Nr. niveluri:1; S. construita la sol:17 mp; S. construita desfasurata:17 mp;

Lungime Segmente

1) Valorile lungimilor segmentelor sunt obținute din proiecție în plan.

Punct început	X / Y	Punct sfârșit	X / Y	Lungime segment (** (m))
1	347.730,071 285.918,14	2	347.730,195 285.922,35	4.212
2	347.730,195 285.922,35	3	347.728,46 285.922,278	1.736

Punct început	X / Y	Punct sfârşit	X / Y	Lungime segment (** (m)
3	347.728,46 285.922,278	4	347.725,296 285.922,191	3.165
4	347.725,296 285.922,191	5	347.715,598 285.921,562	9.718
5	347.715,598 285.921,562	6	347.713,022 285.921,538	2.576
6	347.713,022 285.921,538	7	347.693,072 285.921,397	19.95
7	347.693,072 285.921,397	8	347.692,751 285.908,605	12.796
8	347.692,751 285.908,605	9	347.705,746 285.908,929	12.999
9	347.705,746 285.908,929	10	347.707,822 285.908,939	2.076
10	347.707,822 285.908,939	11	347.717,449 285.908,148	9.659
11	347.717,449 285.908,148	12	347.721,417 285.908,226	3.969
12	347.721,417 285.908,226	13	347.729,717 285.909,286	8.367
13	347.729,717 285.909,286	1	347.730,071 285.918,14	8.861

** Lungimile segmentelor sunt determinate în planul de proiecție Stereo 70 și sunt rotunjite la 1 milimetru.

*** Distanța dintre puncte este formată din segmente cumulate ce sunt mai mici decât valoarea 1 milimetru.

**DATE DESPRE IMOBILUL NR. 9763**

Oficiul de Cadastru și Publicitate Imobiliară DOLJ
Biroul de Cadastru și Publicitate Imobiliară Craiova

A. Partea I. Descrierea imobilului

TEREN Intravilan

Adresa: Loc. Hunia, Str Tudor Arghezi, Nr. 54, Jud. Dolj, T 104, P 4

Nr. Crt	Nr cadastral Nr. topografic	Suprafața* (mp)	Observații / Referințe
A1		Din acte: 960 Masurata: 1.012	Sector cadastral:10 Teren neimprijmit;

Construcții

Crt	Nr cadastral Nr. topografic	Adresa	Observații / Referințe
A1.1		Loc. Hunia, Str Tudor Arghezi, Nr. 54, Jud. Dolj, T 104, P 4	Nr. niveluri:1; S. construita la sol:94 mp; S. construita desfasurata:94 mp;
A1.2		Loc. Hunia, Str Tudor Arghezi, Nr. 54, Jud. Dolj, T 104, P 4	Nr. niveluri:1; S. construita la sol:59 mp; S. construita desfasurata:59 mp;
A1.3		Loc. Hunia, Str Tudor Arghezi, Nr. 54, Jud. Dolj, T 104, P 4	Nr. niveluri:1; S. construita la sol:39 mp; S. construita desfasurata:39 mp;
A1.4		Loc. Hunia, Str Tudor Arghezi, Nr. 54, Jud. Dolj, T 104, P 4	Nr. niveluri:1; S. construita la sol:29 mp; S. construita desfasurata:29 mp;
A1.5		Loc. Hunia, Str Tudor Arghezi, Nr. 54, Jud. Dolj, T 104, P 4	Nr. niveluri:1; S. construita la sol:7 mp; S. construita desfasurata:7 mp;

B. Partea II. Proprietari și acte

Inscrieri privitoare la dreptul de proprietate și alte drepturi reale		Referințe
0 / 17/12/2022		
Act Administrativ nr. TDP:1967-48387, din 07/01/1997 emis de COMISIA JUDETEANA DE FOND FUNCJAR (CERTIF. DE DECES:DR063096/09.01.2002);		
B1	Intabulare, drept de PROPRIETATE, dobandit prin Constituire, cota actuala 1/1, cota initiala 1/1 1) BARBU FLOREA DEFUNCT:Da	A1
Act Normativ nr. LEGEA 7-ART.12 ALIN.14, din 13/03/1996 emis de PARLAMENTUL ROMANIEI;		
B2	Intabulare, drept de PROPRIETATE, dobandit prin Lege, cota actuala 1/1, cota initiala 1/1 1) BARBU FLOREA DEFUNCT:Da	A1.1, A1.2, A1.3, A1.4, A1.5

C. Partea III. SARCINI .

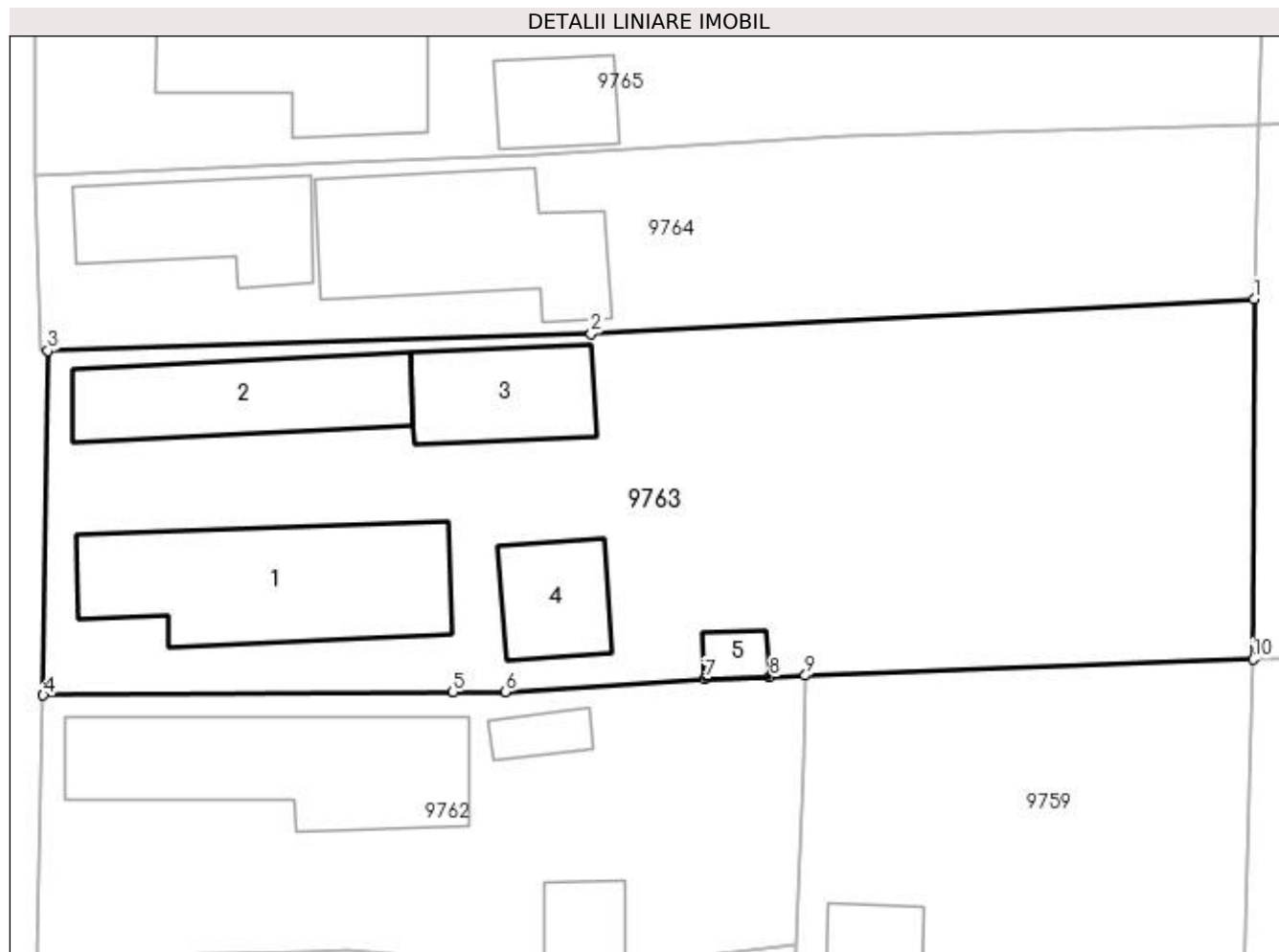
Inscrieri privind dezmembramintele dreptului de proprietate, drepturi reale de garanție și sarcini	Referințe
NU SUNT	

Anexa Nr. 1 La Partea I

Teren

Nr cadastral	Suprafața (mp)*	Observații / Referințe
	Din acte: 960 Masurata: 1.012	

* Suprafața este determinată în planul de proiecție Stereo 70.



Date referitoare la teren

Crt	Categorie folosință	Intra vilan	Suprafața (mp)	Tarla	Parcelă	Nr. topo	Observații / Referințe
1	curți constructii	DA	1.012	104	4	-	

Date referitoare la construcții

Crt	Număr	Destinație construcție	Supraf. (mp)	Situație juridică	Observații / Referințe
A1.1		construcții de locuințe	94	Cu acte	Nr. niveluri:1; S. construita la sol:94 mp; S. construita desfasurata:94 mp;
A1.2		construcții de locuințe	59	Cu acte	Nr. niveluri:1; S. construita la sol:59 mp; S. construita desfasurata:59 mp;
A1.3		construcții anexa	39	Cu acte	Nr. niveluri:1; S. construita la sol:39 mp; S. construita desfasurata:39 mp;
A1.4		construcții anexa	29	Cu acte	Nr. niveluri:1; S. construita la sol:29 mp; S. construita desfasurata:29 mp;
A1.5		construcții anexa	7	Cu acte	Nr. niveluri:1; S. construita la sol:7 mp; S. construita desfasurata:7 mp;

Lungime Segmente

1) Valorile lungimilor segmentelor sunt obținute din proiecție în plan.

Punct început	X / Y	Punct sfârșit	X / Y	Lungime segment (** (m)

Punct început	X / Y	Punct sfârșit	X / Y	Lungime segment (** (m)
1	347.752,047 285.940,693	2	347.719,753 285.938,992	32.339
2	347.719,753 285.938,992	3	347.693,306 285.938,171	26.46
3	347.693,306 285.938,171	4	347.693,072 285.921,397	16.776
4	347.693,072 285.921,397	5	347.713,022 285.921,538	19.95
5	347.713,022 285.921,538	6	347.715,598 285.921,562	2.576
6	347.715,598 285.921,562	7	347.725,296 285.922,191	9.718
7	347.725,296 285.922,191	8	347.728,46 285.922,278	3.165
8	347.728,46 285.922,278	9	347.730,195 285.922,35	1.736
9	347.730,195 285.922,35	10	347.752,007 285.923,145	21.826
10	347.752,007 285.923,145	1	347.752,047 285.940,693	17.548

** Lungimile segmentelor sunt determinate în planul de proiecție Stereo 70 și sunt rotunjite la 1 milimetru.

*** Distanța dintre puncte este formată din segmente cumulate ce sunt mai mici decât valoarea 1 milimetru.

**DATE DESPRE IMOBILUL NR. 9764**

Oficiul de Cadastru și Publicitate Imobiliară DOLJ
Biroul de Cadastru și Publicitate Imobiliară Craiova

A. Partea I. Descrierea imobilului

TEREN Intravilan

Nr. CF vechi:213
Nr. cadastral vechi:355

Adresa: Loc. Hunia, Str Tudor Arghezi, Nr. 56, Jud. Dolj, T 104, P 5

Nr. Crt	Nr cadastral Nr. topografic	Suprafata* (mp)	Observații / Referințe
A1	30807	Din acte: 540 Masurata: 519	Sector cadastral:10 Teren neimprejmuit;

Construcții

Crt	Nr cadastral Nr. topografic	Adresa	Observații / Referințe
A1.1	30807-C1	Loc. Hunia, Str Tudor Arghezi, Nr. 56, Jud. Dolj, T 104, P 5	Nr. niveluri:1; S. construita la sol:49 mp; S. construita desfasurata:49 mp;
A1.2		Loc. Hunia, Str Tudor Arghezi, Nr. 56, Jud. Dolj, T 104, P 5	Nr. niveluri:1; S. construita la sol:80 mp; S. construita desfasurata:80 mp;

B. Partea II. Proprietari și acte

Inscrieri privitoare la dreptul de proprietate și alte drepturi reale		Referințe
122886 / 12/12/2013		
Act Notarial nr. CONTRACT DE INTRETINERE:3616, din 11/12/2013 emis de BNP BUDIANA IONUT RAZVAN ;		
B1	Intabulare, drept de PROPRIETATE, dobandit prin Conventie, cota actuala 1/1, cota initiala 1/1 1) MORARU MOCANU OVIDIU SEBASTIAN 2) MORARU MOCANU GABRIELA	A1, A1.1
0 / 12/12/2022		
Act Normativ nr. LEGEA 7-ART.12 ALIN.14, din 13/03/1996 emis de PARLAMENTUL ROMANIEI;		
B2	Intabulare, drept de PROPRIETATE, dobandit prin Lege, cota actuala 1/1, cota initiala 1/1 1) MORARU MOCANU OVIDIU SEBASTIAN 2) MORARU MOCANU GABRIELA	A1.2

C. Partea III. SARCINI

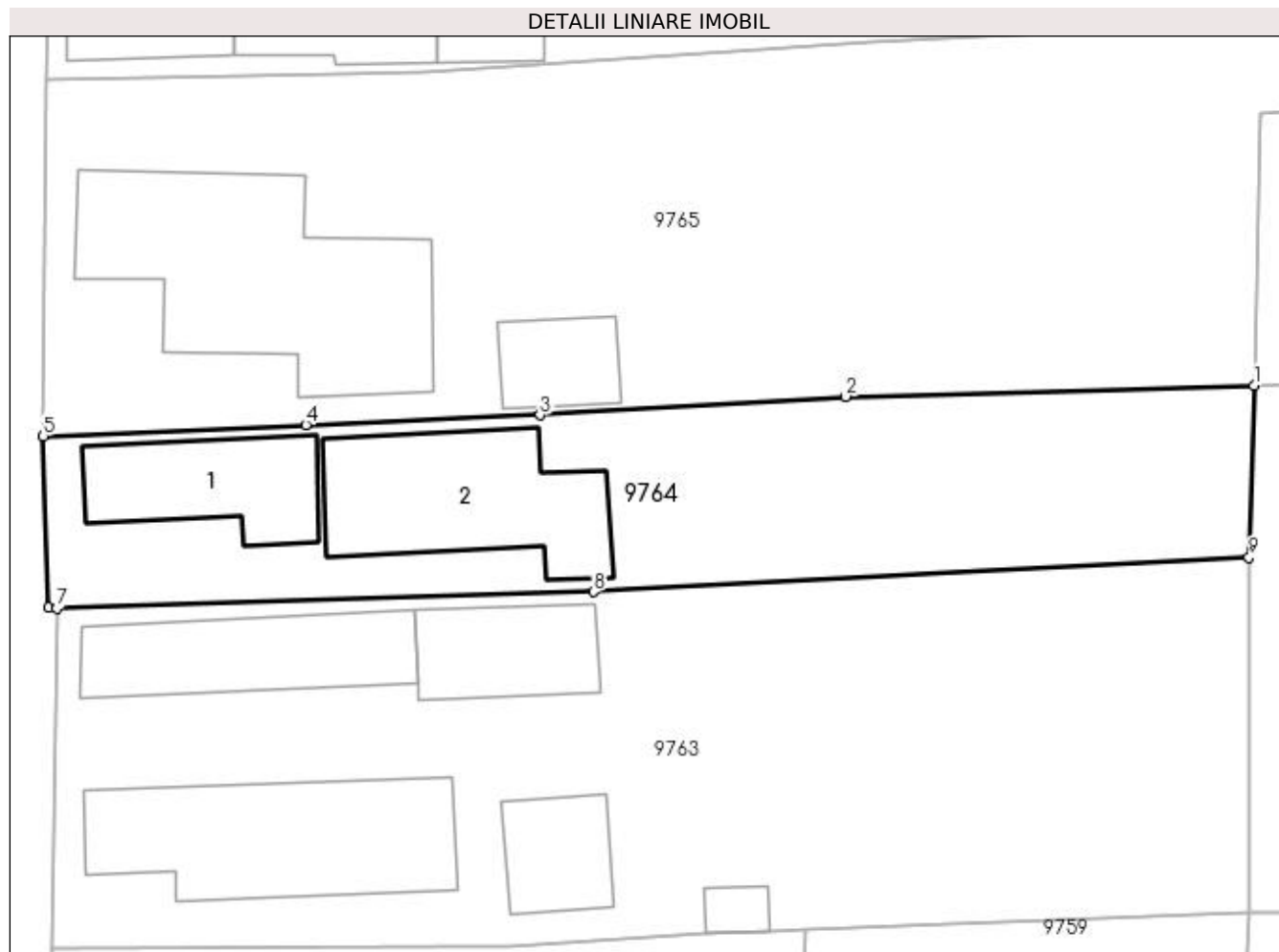
Inscrieri privind dezmembramintele dreptului de proprietate, drepturi reale de garanție și sarcini		Referințe
122886 / 12/12/2013		
Act Notarial nr. CONTRACT DE INTRETINERE:3616, din 11/12/2013 emis de BNP BUDIANA IONUT RAZVAN ;		
C1	Intabulare, drept de UZUFRACT, dobandit prin Conventie, cota actuala 1/1, cota initiala 1/1 1) MORARU IRINA	A1, A1.1
C2	Intabulare, drept de IPOTECA LEGALA, Valoare:0 ce are ca obiect plata rentei în bani corespunzatoare intretinerii neexecutate în favoarea , dobandit prin Conventie, cota actuala 1/1, cota initiala 1/1 1) MORARU IRINA	A1, A1.1

Anexa Nr. 1 La Partea I

Teren

Nr cadastral	Suprafața (mp)*	Observații / Referințe
30807	Din acte: 540 Masurata: 519	

* Suprafața este determinată în planul de proiecție Stereo 70.



Date referitoare la teren

Crt	Categorie folosință	Intra vilan	Suprafața (mp)	Tarla	Parcelă	Nr. topo	Observații / Referințe
1	curți constructii	DA	519	104	5	-	

Date referitoare la construcții

Crt	Număr	Destinație construcție	Supraf. (mp)	Situație juridică	Observații / Referințe
A1.1	30807-C1	construcții de locuințe	49	Cu acte	Nr. niveluri:1; S. construita la sol:49 mp; S. construita desfasurata:49 mp;
A1.2		construcții de locuințe	80	Cu acte	Nr. niveluri:1; S. construita la sol:80 mp; S. construita desfasurata:80 mp;

Lungime Segmente

1) Valorile lungimilor segmentelor sunt obținute din proiecție în plan.

Punct început	X / Y	Punct sfârșit	X / Y	Lungime segment (** (m)
1	347.752,294 285.949,153	2	347.732,162 285.948,611	20.139
2	347.732,162 285.948,611	3	347.717,114 285.947,702	15.075

Punct început	X / Y	Punct sfârșit	X / Y	Lungime segment (** (m)
3	347.717,114 285.947,702	4	347.705,567 285.947,211	11.557
4	347.705,567 285.947,211	5	347.692,635 285.946,664	12.944
5	347.692,635 285.946,664	6	347.692,904 285.938,215	8.453
6	347.692,904 285.938,215	7	347.693,306 285.938,171	0.404
7	347.693,306 285.938,171	8	347.719,753 285.938,992	26.46
8	347.719,753 285.938,992	9	347.752,047 285.940,693	32.339
9	347.752,047 285.940,693	1	347.752,294 285.949,153	8.464

** Lungimile segmentelor sunt determinate în planul de proiecție Stereo 70 și sunt rotunjite la 1 milimetru.

*** Distanța dintre puncte este formată din segmente cumulate ce sunt mai mici decât valoarea 1 milimetru.

**DATE DESPRE IMOBILUL NR. 9765**

Oficiul de Cadastru și Publicitate Imobiliară DOLJ
Biroul de Cadastru și Publicitate Imobiliară Craiova

A. Partea I. Descrierea imobilului

TEREN Intravilan

Adresa: Loc. Hunia, Str Tudor Arghezi, Nr. 58, Jud. Dolj, T 105, P 6

Nr. Crt	Nr cadastral Nr. topografic	Suprafața* (mp)	Observații / Referințe
A1	30830	Din acte: 1.000 Masurata: 1.054	Sector cadastral:10 Teren neimpregmuit;

Construcții

Crt	Nr cadastral Nr. topografic	Adresa	Observații / Referințe
A1.1		Loc. Hunia, Str Tudor Arghezi, Nr. 58, Jud. Dolj, T 105, P 6	Nr. niveluri:1; S. construita la sol:133 mp; S. construita desfasurata:133 mp;
A1.2	30830-C1	Loc. Hunia, Str Tudor Arghezi, Nr. 58, Jud. Dolj, T 105, P 6	Nr. niveluri:1; S. construita la sol:25 mp; S. construita desfasurata:25 mp; Anexa gospodareasca din cranturi cu 2 incaperi acoperita cu tigla ;

B. Partea II. Proprietari și acte

Inscrieri privitoare la dreptul de proprietate și alte drepturi reale		Referințe
98478 / 20/08/2014		
Act Notarial nr. CVC:1545, din 19/08/2014 emis de BNP Tomita Dana Eugenia ;		
B1	Intabulare, drept de PROPRIETATE, dobandit prin Conventie, cota actuala 1/1, cota initiala 1/1 1) PANESCU LUCIAN FLORIN 2) PANESCU SOFICA	A1, A1.2
0 / 12/12/2022		
Act Normativ nr. LEGEA 7-ART.12 ALIN.14, din 13/03/1996 emis de PARLAMENTUL ROMANIEI;		
B2	Intabulare, drept de PROPRIETATE, dobandit prin Lege, cota actuala 1/1, cota initiala 1/1 1) PANESCU LUCIAN FLORIN 2) PANESCU SOFICA	A1.1

C. Partea III. SARCINI .

Inscrieri privind dezmembramintele dreptului de proprietate, drepturi reale de garanție și sarcini	Referințe
NU SUNT	

Anexa Nr. 1 La Partea I

Teren

Nr cadastral	Suprafața (mp)*	Observații / Referințe
30830	Din acte: 1.000 Masurata: 1.054	

* Suprafața este determinată în planul de proiecție Stereo 70.

DETALII LINIARE IMOBIL



Date referitoare la teren

Crt	Categorie folosință	Intra vilan	Suprafața (mp)	Tarla	Parcelă	Nr. topo	Observații / Referințe
1	curți constructii	DA	1.054	105	6	-	

Date referitoare la construcții

Crt	Număr	Destinație construcție	Supraf. (mp)	Situație juridică	Observații / Referințe
A1.1		construcții de locuințe	133	Cu acte	Nr. niveluri:1; S. construita la sol:133 mp; S. construita desfasurata:133 mp;
A1.2	30830-C1	construcții anexa	25	Cu acte	Nr. niveluri:1; S. construita la sol:25 mp; S. construita desfasurata:25 mp; Anexa gospodareasca din cranturi cu 2 incaperi acoperita cu tigla;

Lungime Segmente

1) Valorile lungimilor segmentelor sunt obținute din proiecție în plan.

Punct început	X / Y	Punct sfârșit	X / Y	Lungime segment (** (m))
1	347.752,609 285.962,555	2	347.755,224 285.962,7	2.619
2	347.755,224 285.962,7	3	347.755,283 285.967,226	4.526

Punct început	X / Y	Punct sfârșit	X / Y	Lungime segment (** (m)
3	347.755,283 285.967,226	4	347.733,434 285.966,039	21.881
4	347.733,434 285.966,039	5	347.711,449 285.964,61	22.031
5	347.711,449 285.964,61	6	347.707,417 285.964,525	4.033
6	347.707,417 285.964,525	7	347.692,764 285.964,217	14.656
7	347.692,764 285.964,217	8	347.692,635 285.946,664	17.553
8	347.692,635 285.946,664	9	347.705,567 285.947,211	12.944
9	347.705,567 285.947,211	10	347.717,114 285.947,702	11.557
10	347.717,114 285.947,702	11	347.732,162 285.948,611	15.075
11	347.732,162 285.948,611	12	347.752,294 285.949,153	20.139
12	347.752,294 285.949,153	1	347.752,609 285.962,555	13.406

** Lungimile segmentelor sunt determinate în planul de proiecție Stereo 70 și sunt rotunjite la 1 milimetru.

*** Distanța dintre puncte este formată din segmente cumulate ce sunt mai mici decât valoarea 1 milimetru.

**DATE DESPRE IMOBILUL NR. 9766**

Oficiul de Cadastru și Publicitate Imobiliară DOLJ
Biroul de Cadastru și Publicitate Imobiliară Craiova

A. Partea I. Descrierea imobilului

TEREN Intravilan

Adresa: Loc. Hunia, Str Tudor Arghezi, Nr. 60, Jud. Dolj, T 104, P 8

Nr. Crt	Nr cadastral Nr. topografic	Suprafața* (mp)	Observații / Referințe
A1		Din acte: 1.000 Masurata: 977	Sector cadastral:10 Teren imprejmuit;

Construcții

Crt	Nr cadastral Nr. topografic	Adresa	Observații / Referințe
A1.1		Loc. Hunia, Str Tudor Arghezi, Nr. 60, Jud. Dolj, T 104, P 8	Nr. niveluri:1; S. construita la sol:62 mp; S. construita desfasurata:62 mp;
A1.2		Loc. Hunia, Str Tudor Arghezi, Nr. 60, Jud. Dolj, T 104, P 8	Nr. niveluri:1; S. construita la sol:35 mp; S. construita desfasurata:35 mp;
A1.3		Loc. Hunia, Str Tudor Arghezi, Nr. 60, Jud. Dolj, T 104, P 8	Nr. niveluri:1; S. construita la sol:35 mp; S. construita desfasurata:35 mp;
A1.4		Loc. Hunia, Str Tudor Arghezi, Nr. 60, Jud. Dolj, T 104, P 8	Nr. niveluri:1; S. construita la sol:15 mp; S. construita desfasurata:15 mp;
A1.5		Loc. Hunia, Str Tudor Arghezi, Nr. 60, Jud. Dolj, T 104, P 8	Nr. niveluri:1; S. construita la sol:33 mp; S. construita desfasurata:33 mp;

B. Partea II. Proprietari și acte

Inscrieri privitoare la dreptul de proprietate și alte drepturi reale		Referințe
0 / 12/12/2022		
Act Administrativ nr. TDP:2070-44772, din 10/12/1996 emis de COMISIA JUDETEANA DE FOND FUNCJAR;		
B1	Intabulare, drept de PROPRIETATE, dobandit prin Reconstituire, cota actuala 1/1, cota initiala 1/1 1) COLA MIC EMIL, LIPSA CNP	A1
Act Normativ nr. LEGEA 7-ART.12 ALIN.14, din 13/03/1996 emis de PARLAMENTUL ROMANIEI;		
B2	Intabulare, drept de PROPRIETATE, dobandit prin Lege, cota actuala 1/1, cota initiala 1/1 1) COLA MIC EMIL, LIPSA CNP	A1.1, A1.2, A1.3, A1.4, A1.5

C. Partea III. SARCINI .

Inscrieri privind dezmembramintele dreptului de proprietate, drepturi reale de garanție și sarcini	Referințe
NU SUNT	

Anexa Nr. 1 La Partea I

Teren

Nr cadastral	Suprafața (mp)*	Observații / Referințe
	Din acte: 1.000 Masurata: 977	

* Suprafața este determinată în planul de proiecție Stereo 70.

DETALII LINIARE IMOBIL



Date referitoare la teren

Crt	Categorie folosință	Intra vilan	Suprafața (mp)	Tarla	Parcelă	Nr. topo	Observații / Referințe
1	curți constructii	DA	468	104	8	-	
2	arabil	DA	509	104	8	-	

Date referitoare la construcții

Crt	Număr	Destinație construcție	Supraf. (mp)	Situație juridică	Observații / Referințe
A1.1		construcții de locuințe	62	Cu acte	Nr. niveluri:1; S. construita la sol:62 mp; S. construita desfasurata:62 mp;
A1.2		construcții de locuințe	35	Cu acte	Nr. niveluri:1; S. construita la sol:35 mp; S. construita desfasurata:35 mp;
A1.3		construcții anexa	35	Cu acte	Nr. niveluri:1; S. construita la sol:35 mp; S. construita desfasurata:35 mp;
A1.4		construcții anexa	15	Cu acte	Nr. niveluri:1; S. construita la sol:15 mp; S. construita desfasurata:15 mp;
A1.5		construcții anexa	33	Cu acte	Nr. niveluri:1; S. construita la sol:33 mp; S. construita desfasurata:33 mp;

Lungime Segmente

1) Valorile lungimilor segmentelor sunt obținute din proiecție în plan.

Punct început	X / Y	Punct sfârșit	X / Y	Lungime segment (** (m)
1	347.755,759 285.982,157	2	347.743,108 285.981,76	12.657
2	347.743,108 285.981,76	3	347.711,803 285.980,757	31.321
3	347.711,803 285.980,757	4	347.697,468 285.980,222	14.345
4	347.697,468 285.980,222	5	347.693,192 285.980,048	4.28
5	347.693,192 285.980,048	6	347.692,764 285.964,217	15.837
6	347.692,764 285.964,217	7	347.707,417 285.964,525	14.656
7	347.707,417 285.964,525	8	347.711,449 285.964,61	4.033
8	347.711,449 285.964,61	9	347.733,434 285.966,039	22.031
9	347.733,434 285.966,039	10	347.755,283 285.967,226	21.881
10	347.755,283 285.967,226	11	347.755,318 285.969,845	2.619
11	347.755,318 285.969,845	1	347.755,759 285.982,157	12.32

** Lungimile segmentelor sunt determinate în planul de proiecție Stereo 70 și sunt rotunjite la 1 milimetru.

*** Distanța dintre puncte este formată din segmente cumulate ce sunt mai mici decât valoarea 1 milimetru.

**DATE DESPRE IMOBILUL NR. 9767**

Oficiul de Cadastru și Publicitate Imobiliară DOLJ
Biroul de Cadastru și Publicitate Imobiliară Craiova

A. Partea I. Descrierea imobilului

TEREN Intravilan

Adresa: Loc. Hunia, Str Tudor Arghezi, Nr. 62, Jud. Dolj, T 104, P 10, 11

Nr. Crt	Nr cadastral Nr. topografic	Suprafața* (mp)	Observații / Referințe
A1		Din acte: 1.200 Masurata: 1.235	Sector cadastral:10 Teren imprejmuit;

Construcții

Crt	Nr cadastral Nr. topografic	Adresa	Observații / Referințe
A1.1		Loc. Hunia, Str Tudor Arghezi, Nr. 62, Jud. Dolj, T 104, P 10, 11	Nr. niveluri:1; S. construita la sol:110 mp; S. construita desfasurata:110 mp;
A1.2		Loc. Hunia, Str Tudor Arghezi, Nr. 62, Jud. Dolj, T 104, P 10, 11	Nr. niveluri:1; S. construita la sol:64 mp; S. construita desfasurata:64 mp;
A1.3		Loc. Hunia, Str Tudor Arghezi, Nr. 62, Jud. Dolj, T 104, P 10, 11	Nr. niveluri:1; S. construita la sol:20 mp; S. construita desfasurata:20 mp;
A1.4		Loc. Hunia, Str Tudor Arghezi, Nr. 62, Jud. Dolj, T 104, P 10, 11	Nr. niveluri:1; S. construita la sol:26 mp; S. construita desfasurata:26 mp;

B. Partea II. Proprietari și acte

Inscrieri privitoare la dreptul de proprietate și alte drepturi reale		Referințe
0 / 17/12/2022		
Act Administrativ nr. TDP:2567-60679, din 18/02/1997 emis de COMISIA JUDETEANA DE FOND FUNCJAR (CERTIF. DE DECES:DB153633/24.06.1998);		
B1	Intabulare, drept de PROPRIETATE, dobandit prin Reconstituire, cota actuala 1/1, cota initiala 1/1 1) VADUVA DUMITRU , LIPSA CNP DEFUNCT:Da	A1
Act Normativ nr. LEGEA 7-ART.12 ALIN.14, din 13/03/1996 emis de PARLAMENTUL ROMANIEI;		
B2	Intabulare, drept de PROPRIETATE, dobandit prin Lege, cota actuala 1/1, cota initiala 1/1 1) VADUVA DUMITRU , LIPSA CNP DEFUNCT:Da	A1.1, A1.2, A1.3, A1.4

C. Partea III. SARCINI .

Inscrieri privind dezmembramintele dreptului de proprietate, drepturi reale de garanție și sarcini	Referințe
NU SUNT	

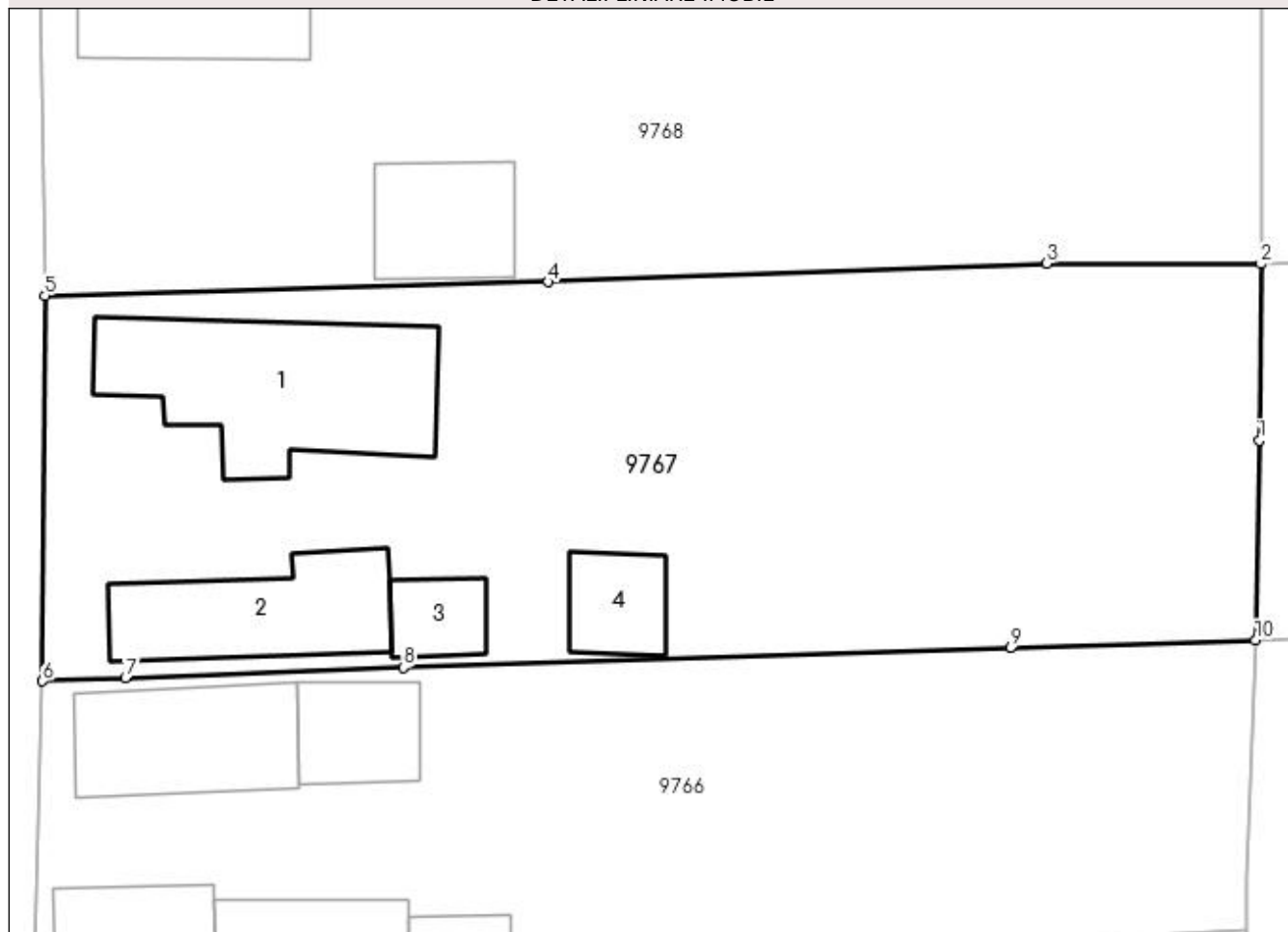
Anexa Nr. 1 La Partea I

Teren

Nr cadastral	Suprafața (mp)*	Observații / Referințe
	Din acte: 1.200 Masurata: 1.235	

* Suprafața este determinată în planul de proiecție Stereo 70.

DETALII LINIARE IMOBIL



Date referitoare la teren

Crt	Categorie folosință	Intra vilan	Suprafața (mp)	Tarla	Parcelă	Nr. topo	Observații / Referințe
1	curți constructii	DA	800	104	10	-	
2	arabil	DA	435	104	11	-	

Date referitoare la construcții

Crt	Număr	Destinație construcție	Supraf. (mp)	Situație juridică	Observații / Referințe
A1.1		construcții de locuințe	110	Cu acte	Nr. niveluri:1; S. construita la sol:110 mp; S. construita desfasurata:110 mp;
A1.2		construcții anexa	64	Cu acte	Nr. niveluri:1; S. construita la sol:64 mp; S. construita desfasurata:64 mp;
A1.3		construcții anexa	20	Cu acte	Nr. niveluri:1; S. construita la sol:20 mp; S. construita desfasurata:20 mp;
A1.4		construcții anexa	26	Cu acte	Nr. niveluri:1; S. construita la sol:26 mp; S. construita desfasurata:26 mp;

Lungime Segmente

1) Valorile lungimilor segmentelor sunt obținute din proiecție în plan.

Punct început	X / Y	Punct sfârșit	X / Y	Lungime segment (** (m)

Punct început	X / Y	Punct sfârșit	X / Y	Lungime segment (** (m)
1	347.755,957 285.992,453	2	347.756,036 286.001,558	9.105
2	347.756,036 286.001,558	3	347.744,987 286.001,599	11.049
3	347.744,987 286.001,599	4	347.719,275 286.000,643	25.73
4	347.719,275 286.000,643	5	347.693,314 285.999,916	25.971
5	347.693,314 285.999,916	6	347.693,192 285.980,048	19.868
6	347.693,192 285.980,048	7	347.697,468 285.980,222	4.28
7	347.697,468 285.980,222	8	347.711,803 285.980,757	14.345
8	347.711,803 285.980,757	9	347.743,108 285.981,76	31.321
9	347.743,108 285.981,76	10	347.755,759 285.982,157	12.657
10	347.755,759 285.982,157	1	347.755,957 285.992,453	10.298

** Lungimile segmentelor sunt determinate în planul de proiecție Stereo 70 și sunt rotunjite la 1 milimetru.

*** Distanța dintre puncte este formată din segmente cumulate ce sunt mai mici decât valoarea 1 milimetru.

**DATE DESPRE IMOBILUL NR. 9768**

Oficiul de Cadastru și Publicitate Imobiliară DOLJ
Biroul de Cadastru și Publicitate Imobiliară Craiova

A. Partea I. Descrierea imobilului

TEREN Intravilan

Adresa: Loc. Hunia, Str Tudor Arghezi, Nr. 64, Jud. Dolj, T 104, P 12, 13

Nr. Crt	Nr cadastral Nr. topografic	Suprafața* (mp)	Observații / Referințe
A1		Din acte: 1.200 Masurata: 1.231	Sector cadastral:10 Teren imprejmuit;

Construcții

Crt	Nr cadastral Nr. topografic	Adresa	Observații / Referințe
A1.1		Loc. Hunia, Str Tudor Arghezi, Nr. 64, Jud. Dolj, T 104, P 12, 13	Nr. niveluri:1; S. construita la sol:81 mp; S. construita desfasurata:81 mp;
A1.2		Loc. Hunia, Str Tudor Arghezi, Nr. 64, Jud. Dolj, T 104, P 12, 13	Nr. niveluri:1; S. construita la sol:43 mp; S. construita desfasurata:43 mp;
A1.3		Loc. Hunia, Str Tudor Arghezi, Nr. 64, Jud. Dolj, T 104, P 12, 13	Nr. niveluri:1; S. construita la sol:31 mp; S. construita desfasurata:31 mp;

B. Partea II. Proprietari și acte

Inscrieri privitoare la dreptul de proprietate și alte drepturi reale		Referințe
0 / 12/12/2022		
Act Notarial nr. CM:455, din 10/10/2018 emis de NP STOENESCU FLOREA;		
B1	Intabulare, drept de PROPRIETATE, dobandit prin Succesiune, cota actuala 1/1, cota initiala 1/1 1) MORARIU IONELA	A1, A1.1, A1.2
Act Normativ nr. LEGEA 7-ART.12 ALIN.14, din 13/03/1996 emis de PARLAMENTUL ROMANIEI;		
B2	Intabulare, drept de PROPRIETATE, dobandit prin Lege, cota actuala 1/1, cota initiala 1/1 1) MORARIU IONELA	A1.3

C. Partea III. SARCINI .

Inscrieri privind dezmembramintele dreptului de proprietate, drepturi reale de garanție și sarcini	Referințe
NU SUNT	

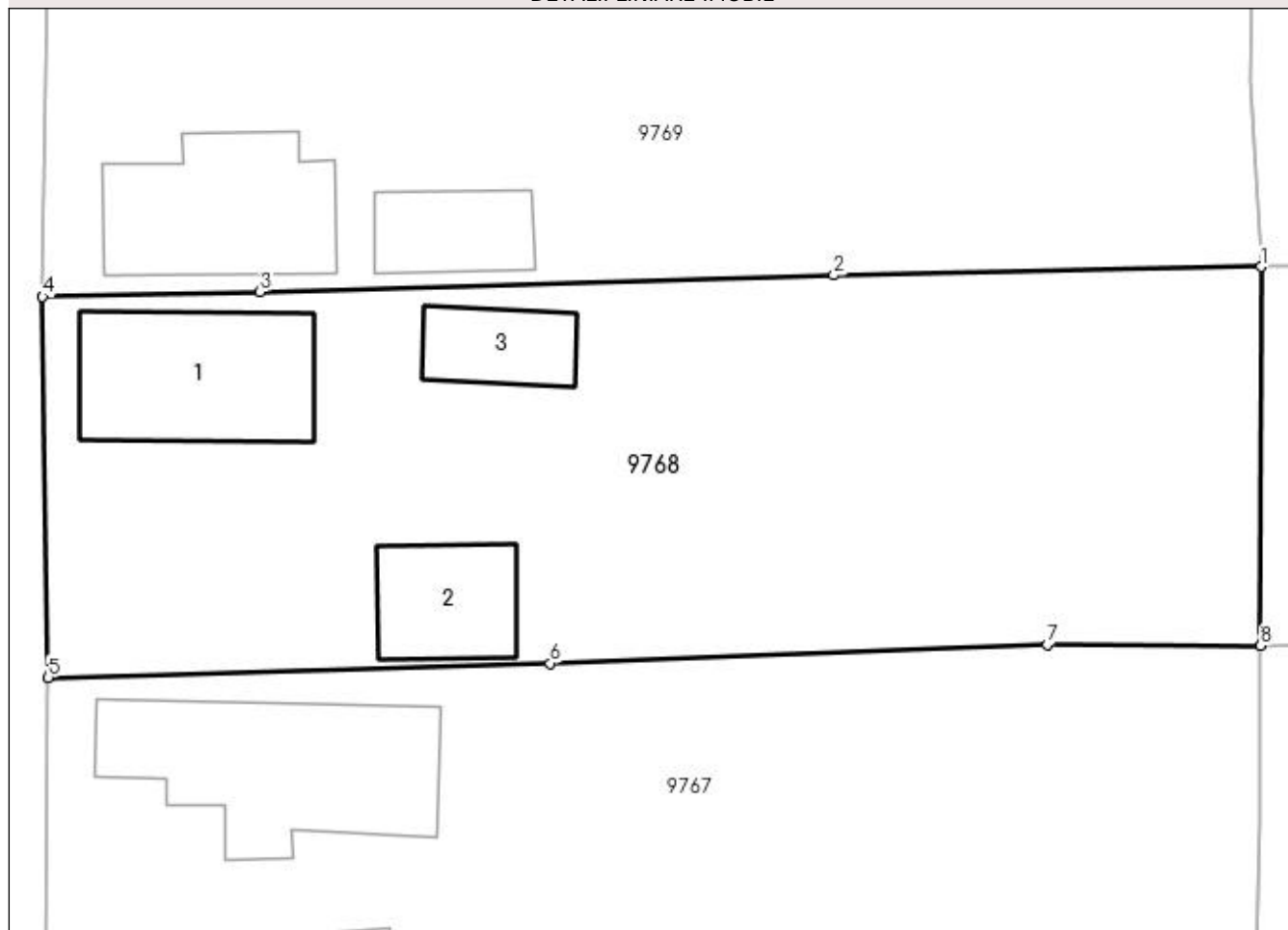
Anexa Nr. 1 La Partea I

Teren

Nr cadastral	Suprafața (mp)*	Observații / Referințe
	Din acte: 1.200 Masurata: 1.231	

* Suprafața este determinată în planul de proiecție Stereo 70.

DETALII LINIARE IMOBIL



Date referitoare la teren

Crt	Categorie folosință	Intra vilan	Suprafața (mp)	Tarla	Parcelă	Nr. topo	Observații / Referințe
1	curți constructii	DA	800	104	12	-	
2	arabil	DA	431	104	13	-	

Date referitoare la construcții

Crt	Număr	Destinație construcție	Supraf. (mp)	Situație juridică	Observații / Referințe
A1.1		construcții de locuințe	81	Cu acte	Nr. niveluri:1; S. construita la sol:81 mp; S. construita desfasurata:81 mp;
A1.2		construcții anexa	43	Cu acte	Nr. niveluri:1; S. construita la sol:43 mp; S. construita desfasurata:43 mp;
A1.3		construcții anexa	31	Cu acte	Nr. niveluri:1; S. construita la sol:31 mp; S. construita desfasurata:31 mp;

Lungime Segmente

1) Valorile lungimilor segmentelor sunt obținute din proiecție în plan.

Punct început	X / Y	Punct sfârșit	X / Y	Lungime segment (** (m)
1	347.756,05 286.021,156	2	347.733,948 286.020,727	22.106

Punct început	X / Y	Punct sfârșit	X / Y	Lungime segment (** (m)
2	347.733,948 286.020,727	3	347.704,273 286.019,856	29.688
3	347.704,273 286.019,856	4	347.693,017 286.019,606	11.259
4	347.693,017 286.019,606	5	347.693,314 285.999,916	19.692
5	347.693,314 285.999,916	6	347.719,275 286.000,643	25.971
6	347.719,275 286.000,643	7	347.744,987 286.001,599	25.73
7	347.744,987 286.001,599	8	347.756,036 286.001,558	11.049
8	347.756,036 286.001,558	1	347.756,05 286.021,156	19.598

** Lungimile segmentelor sunt determinate în planul de proiecție Stereo 70 și sunt rotunjite la 1 milimetru.

*** Distanța dintre puncte este formată din segmente cumulate ce sunt mai mici decât valoarea 1 milimetru.

**DATE DESPRE IMOBILUL NR. 9769**

Oficiul de Cadastru și Publicitate Imobiliară DOLJ
Biroul de Cadastru și Publicitate Imobiliară Craiova

A. Partea I. Descrierea imobilului

TEREN Intravilan

Adresa: Loc. Hunia, Str Tudor Arghezi, Nr. 66, Jud. Dolj, T 104, P 14, 15

Nr. Crt	Nr cadastral Nr. topografic	Suprafața* (mp)	Observații / Referințe
A1		Din acte: 1.200 Masurata: 1.271	Sector cadastral:10 Teren imprejmuit;

Construcții

Crt	Nr cadastral Nr. topografic	Adresa	Observații / Referințe
A1.1		Loc. Hunia, Str Tudor Arghezi, Nr. 66, Jud. Dolj, T 104, P 14, 15	Nr. niveluri:1; S. construita la sol:79 mp; S. construita desfasurata:79 mp;
A1.2		Loc. Hunia, Str Tudor Arghezi, Nr. 66, Jud. Dolj, T 104, P 14, 15	Nr. niveluri:1; S. construita la sol:34 mp; S. construita desfasurata:34 mp;

B. Partea II. Proprietari și acte

Inscrieri privitoare la dreptul de proprietate și alte drepturi reale		Referințe
0 / 12/12/2022		
Act Administrativ nr. TDP:2741-59334, din 13/10/1998 emis de COMISIA JUDETEANA DE FOND FUNCJAR;		
B1	Intabulare, drept de PROPRIETATE, dobandit prin Reconstituire, cota actuala 1/1, cota initiala 1/1 1) VADUVA FLOAREA, LIPSA CNP	A1
Act Normativ nr. LEGEA 7-ART.12 ALIN.14, din 13/03/1996 emis de PARLAMENTUL ROMANIEI;		
B2	Intabulare, drept de PROPRIETATE, dobandit prin Lege, cota actuala 1/1, cota initiala 1/1 1) VADUVA FLOAREA, LIPSA CNP	A1.1, A1.2

C. Partea III. SARCINI .

Inscrieri privind dezmembramentele dreptului de proprietate, drepturi reale de garanție și sarcini	Referințe
NU SUNT	

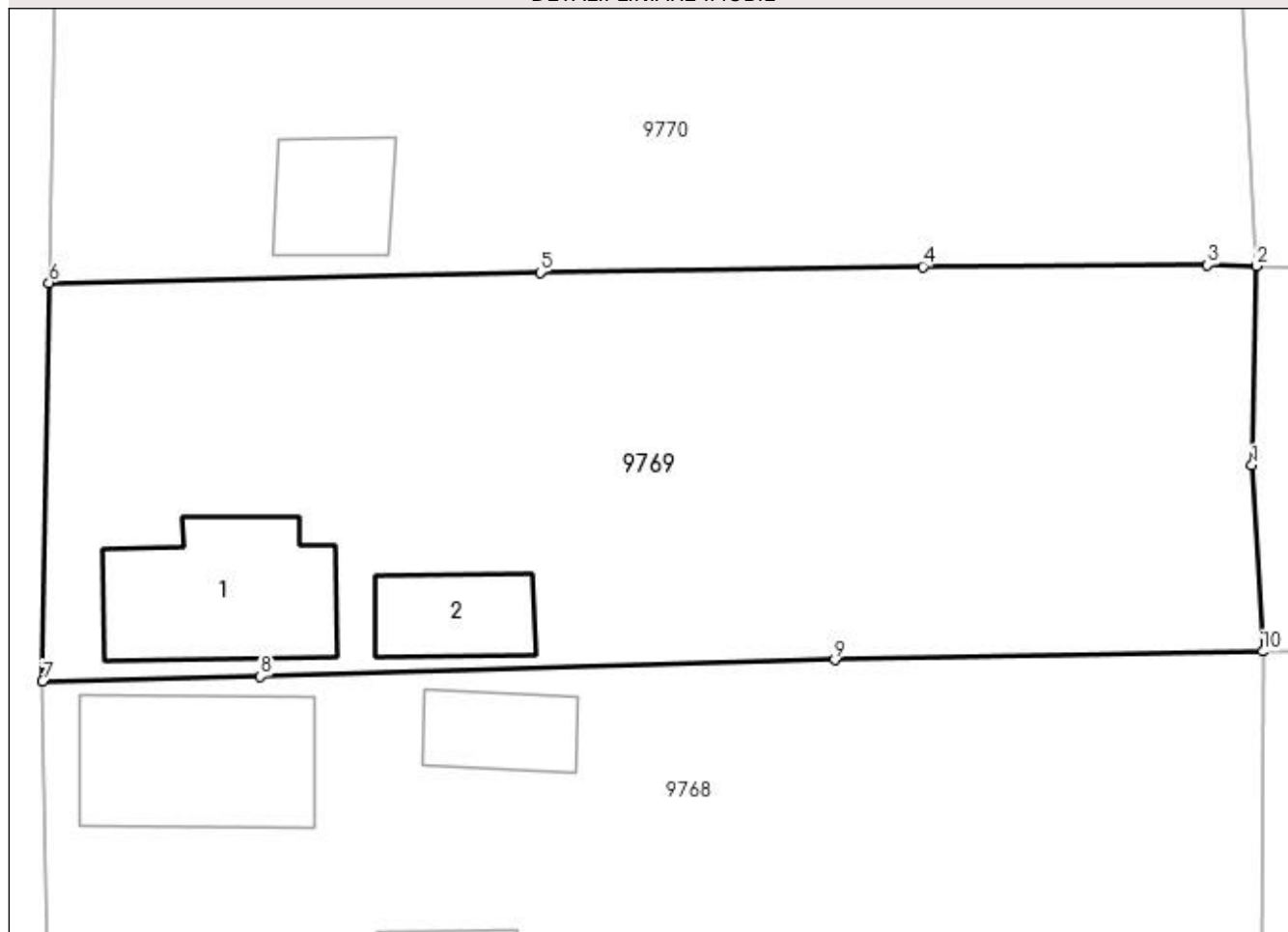
Anexa Nr. 1 La Partea I

Teren

Nr cadastral	Suprafața (mp)*	Observații / Referințe
	Din acte: 1.200 Masurata: 1.271	

* Suprafața este determinată în planul de proiecție Stereo 70.

DETALII LINIARE IMOBIL



Date referitoare la teren

Crt	Categorie folosință	Intra vilan	Suprafața (mp)	Tarla	Parcelă	Nr. topo	Observații / Referințe
1	curți constructii	DA	800	104	14	-	
2	vie	DA	471	104	15	-	

Date referitoare la construcții

Crt	Număr	Destinație construcție	Supraf. (mp)	Situație juridică	Observații / Referințe
A1.1		construcții de locuințe	79	Cu acte	Nr. niveluri:1; S. construita la sol:79 mp; S. construita desfasurata:79 mp;
A1.2		construcții anexa	34	Cu acte	Nr. niveluri:1; S. construita la sol:34 mp; S. construita desfasurata:34 mp;

Lungime Segmente

1) Valorile lungimilor segmentelor sunt obținute din proiecție în plan.

Punct început	X / Y	Punct sfârșit	X / Y	Lungime segment (** (m)
1	347.755,49 286.030,764	2	347.755,735 286.041,054	10.293
2	347.755,735 286.041,054	3	347.753,191 286.041,098	2.544

Punct început	X / Y	Punct sfârșit	X / Y	Lungime segment (** (m)
3	347.753,191 286.041,098	4	347.738,483 286.041,012	14.708
4	347.738,483 286.041,012	5	347.718,714 286.040,717	19.771
5	347.718,714 286.040,717	6	347.693,344 286.040,183	25.376
6	347.693,344 286.040,183	7	347.693,017 286.019,606	20.58
7	347.693,017 286.019,606	8	347.704,273 286.019,856	11.259
8	347.704,273 286.019,856	9	347.733,948 286.020,727	29.688
9	347.733,948 286.020,727	10	347.756,05 286.021,156	22.106
10	347.756,05 286.021,156	1	347.755,49 286.030,764	9.624

** Lungimile segmentelor sunt determinate în planul de proiecție Stereo 70 și sunt rotunjite la 1 milimetru.

*** Distanța dintre puncte este formată din segmente cumulate ce sunt mai mici decât valoarea 1 milimetru.

**DATE DESPRE IMOBILUL NR. 9770**

Oficiul de Cadastru și Publicitate Imobiliară DOLJ
Biroul de Cadastru și Publicitate Imobiliară Craiova

A. Partea I. Descrierea imobilului

TEREN Intravilan

Adresa: Loc. Hunia, Str Tudor Arghezi, Nr. 68, Jud. Dolj, T 104, P 16, 17

Nr. Crt	Nr cadastral Nr. topografic	Suprafața* (mp)	Observații / Referințe
A1		Din acte: 1.200 Masurata: 1.188	Sector cadastral:10 Teren imprejmuit;

Construcții

Crt	Nr cadastral Nr. topografic	Adresa	Observații / Referințe
A1.1		Loc. Hunia, Str Tudor Arghezi, Nr. 68, Jud. Dolj, T 104, P 16, 17	Nr. niveluri:1; S. construita la sol:41 mp; S. construita desfasurata:41 mp;
A1.2		Loc. Hunia, Str Tudor Arghezi, Nr. 68, Jud. Dolj, T 104, P 16, 17	Nr. niveluri:1; S. construita la sol:36 mp; S. construita desfasurata:36 mp;

B. Partea II. Proprietari și acte

Inscrieri privitoare la dreptul de proprietate și alte drepturi reale		Referințe
0 / 12/12/2022		
Act Administrativ nr. TDP:2513-60679, din 17/02/1997 emis de COMISIA JUDETEANA DE FOND FUNCJAR;		
B1	Intabulare, drept de PROPRIETATE, dobandit prin Reconstituire, cota actuala 1/1, cota initiala 1/1 1) MITU ALEXANDRU, LIPSA CNP	A1
Act Normativ nr. LEGEA 7-ART.12 ALIN.14, din 13/03/1996 emis de PARLAMENTUL ROMANIEI;		
B2	Intabulare, drept de PROPRIETATE, dobandit prin Lege, cota actuala 1/1, cota initiala 1/1 1) MITU ALEXANDRU, LIPSA CNP	A1.1, A1.2

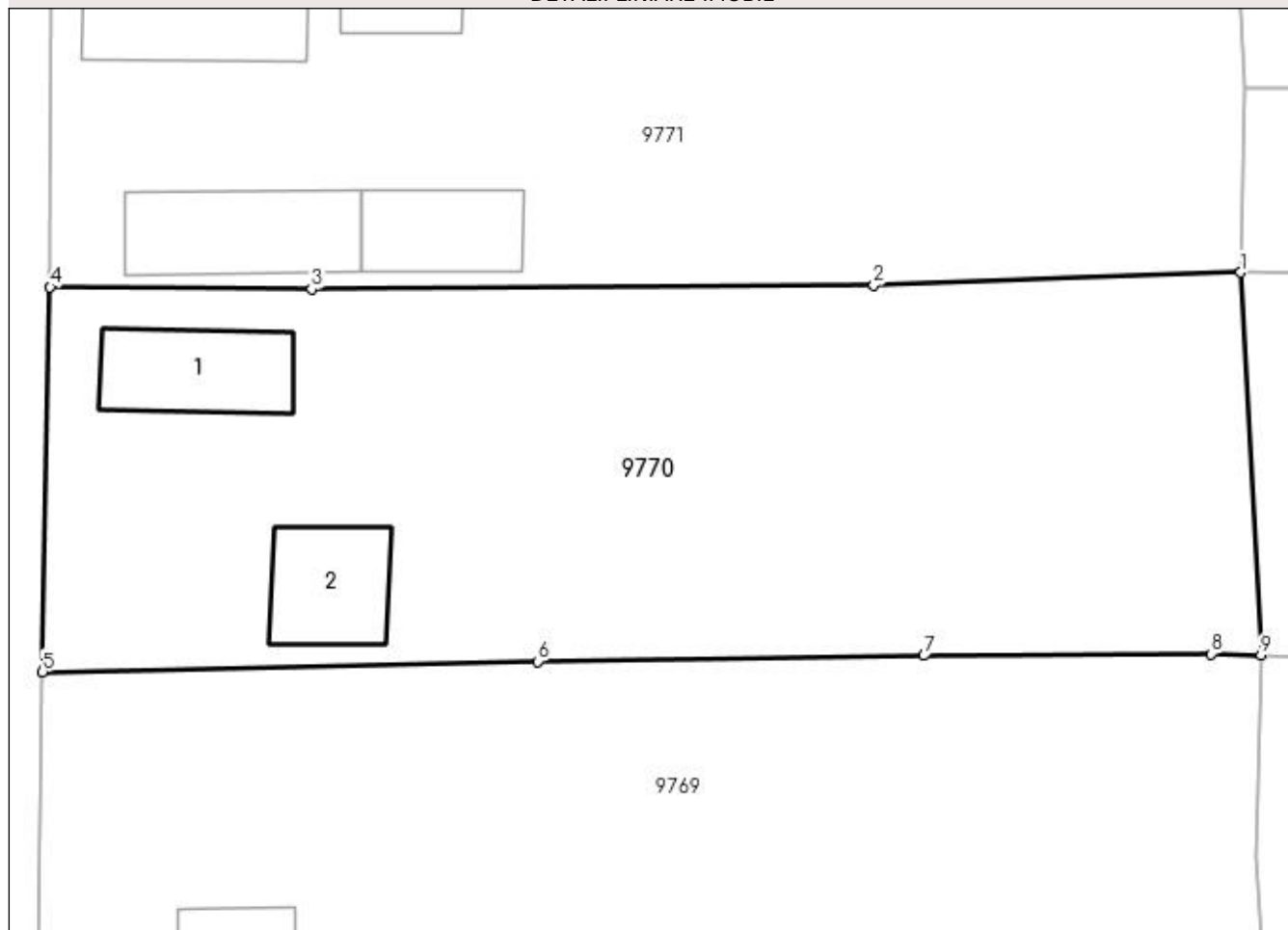
C. Partea III. SARCINI .

Inscrieri privind dezmembramintele dreptului de proprietate, drepturi reale de garanție și sarcini	Referințe
NU SUNT	

Anexa Nr. 1 La Partea I**Teren**

Nr cadastral	Suprafaţa (mp)*	Observații / Referințe
	Din acte: 1.200 Masurata: 1.188	

* Suprafața este determinată în planul de proiecție Stereo 70.

DETALII LINIARE IMOBIL**Date referitoare la teren**

Crt	Categorie folosință	Intra vilan	Suprafața (mp)	Tarla	Parcelă	Nr. topo	Observații / Referințe
1	curți constructii	DA	563	104	16	-	
2	vie	DA	625	104	17	-	

Date referitoare la construcții

Crt	Număr	Destinație construcție	Supraf. (mp)	Situație juridică	Observații / Referințe
A1.1		construcții de locuințe	41	Cu acte	Nr. niveluri:1; S. construita la sol:41 mp; S. construita desfasurata:41 mp;
A1.2		construcții anexa	36	Cu acte	Nr. niveluri:1; S. construita la sol:36 mp; S. construita desfasurata:36 mp;

Lungime Segmente

1) Valorile lungimilor segmentelor sunt obținute din proiecție în plan.

Punct început	X / Y	Punct sfârșit	X / Y	Lungime segment (** (m)
1	347.754,706 286.060,629	2	347.735,917 286.059,972	18.8
2	347.735,917 286.059,972	3	347.707,122 286.059,786	28.796

Punct început	X / Y	Punct sfârșit	X / Y	Lungime segment (** (m)
3	347.707,122 286.059,786	4	347.693,73 286.059,89	13.392
4	347.693,73 286.059,89	5	347.693,344 286.040,183	19.711
5	347.693,344 286.040,183	6	347.718,714 286.040,717	25.376
6	347.718,714 286.040,717	7	347.738,483 286.041,012	19.771
7	347.738,483 286.041,012	8	347.753,191 286.041,098	14.708
8	347.753,191 286.041,098	9	347.755,735 286.041,054	2.544
9	347.755,735 286.041,054	1	347.754,706 286.060,629	19.602

** Lungimile segmentelor sunt determinate în planul de proiecție Stereo 70 și sunt rotunjite la 1 milimetru.

*** Distanța dintre puncte este formată din segmente cumulate ce sunt mai mici decât valoarea 1 milimetru.

**DATE DESPRE IMOBILUL NR. 9771**

Oficiul de Cadastru și Publicitate Imobiliară DOLJ
Biroul de Cadastru și Publicitate Imobiliară Craiova

A. Partea I. Descrierea imobilului

TEREN Intravilan

Adresa: Loc. Hunia, Str Tudor Arghezi, Nr. 70, Jud. Dolj, T 104, P 18, 19

Nr. Crt	Nr cadastral Nr. topografic	Suprafața* (mp)	Observații / Referințe
A1		Din acte: 1.200 Masurata: 1.226	Sector cadastral:10 Teren imprejmuit;

Construcții

Crt	Nr cadastral Nr. topografic	Adresa	Observații / Referințe
A1.1		Loc. Hunia, Str Tudor Arghezi, Nr. 70, Jud. Dolj, T 104, P 18, 19	Nr. niveluri:1; S. construita la sol:71 mp; S. construita desfasurata:71 mp;
A1.2		Loc. Hunia, Str Tudor Arghezi, Nr. 70, Jud. Dolj, T 104, P 18, 19	Nr. niveluri:1; S. construita la sol:51 mp; S. construita desfasurata:51 mp;
A1.3		Loc. Hunia, Str Tudor Arghezi, Nr. 70, Jud. Dolj, T 104, P 18, 19	Nr. niveluri:1; S. construita la sol:35 mp; S. construita desfasurata:35 mp;
A1.4		Loc. Hunia, Str Tudor Arghezi, Nr. 70, Jud. Dolj, T 104, P 18, 19	Nr. niveluri:1; S. construita la sol:39 mp; S. construita desfasurata:39 mp;

B. Partea II. Proprietari și acte

Inscrieri privitoare la dreptul de proprietate și alte drepturi reale		Referințe
0 / 12/12/2022		
Act Administrativ nr. TDP:2362-19545, din 21/01/1997 emis de COMISIA JUDETEANA DE FOND FUNCJAR;		
B1	Intabulare, drept de PROPRIETATE, dobandit prin Reconstituire, cota actuala 1/1, cota initiala 1/1 1) IOTA ELENA	A1
Act Normativ nr. LEGEA 7-ART.12 ALIN.14, din 13/03/1996 emis de PARLAMENTUL ROMANIEI;		
B2	Intabulare, drept de PROPRIETATE, dobandit prin Lege, cota actuala 1/1, cota initiala 1/1 1) IOTA ELENA	A1.1, A1.2, A1.3, A1.4

C. Partea III. SARCINI .

Inscrieri privind dezmembramentele dreptului de proprietate, drepturi reale de garanție și sarcini	Referințe
NU SUNT	

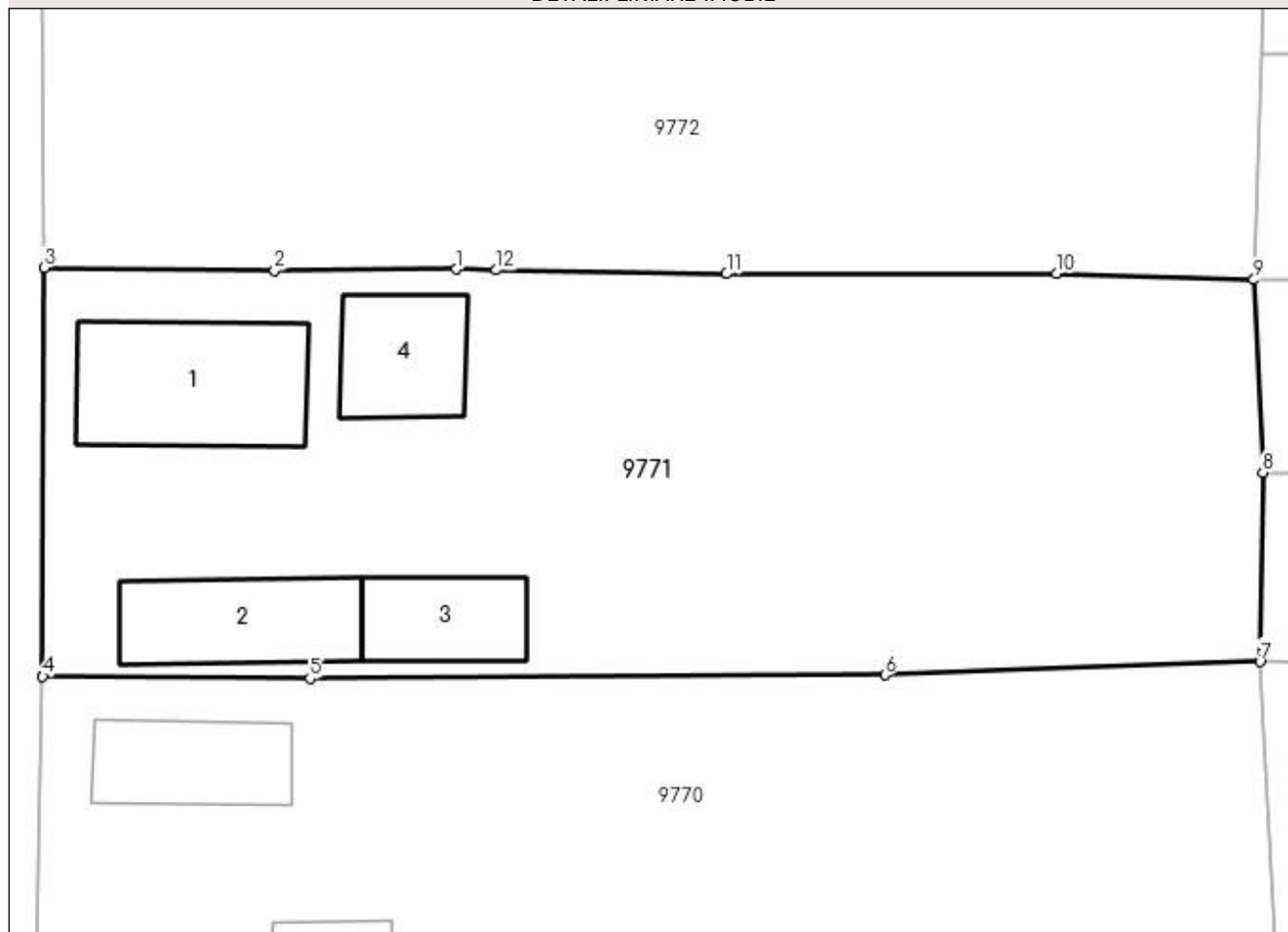
Anexa Nr. 1 La Partea I

Teren

Nr cadastral	Suprafața (mp)*	Observații / Referințe
	Din acte: 1.200 Masurata: 1.226	

* Suprafața este determinată în planul de proiecție Stereo 70.

DETALII LINIARE IMOBIL



Date referitoare la teren

Crt	Categorie folosință	Intra vilan	Suprafața (mp)	Tarla	Parcelă	Nr. topo	Observații / Referințe
1	curți construcții	DA	600	104	18	-	
2	vie	DA	626	104	19	-	

Date referitoare la construcții

Crt	Număr	Destinație construcție	Supraf. (mp)	Situație juridică	Observații / Referințe
A1.1		construcții de locuințe	71	Cu acte	Nr. niveluri:1; S. construita la sol:71 mp; S. construita desfasurata:71 mp;
A1.2		construcții anexa	51	Cu acte	Nr. niveluri:1; S. construita la sol:51 mp; S. construita desfasurata:51 mp;
A1.3		construcții anexa	35	Cu acte	Nr. niveluri:1; S. construita la sol:35 mp; S. construita desfasurata:35 mp;
A1.4		construcții anexa	39	Cu acte	Nr. niveluri:1; S. construita la sol:39 mp; S. construita desfasurata:39 mp;

Lungime Segmente

1) Valorile lungimilor segmentelor sunt obținute din proiecție în plan.

Punct început	X / Y	Punct sfârșit	X / Y	Lungime segment (** (m)

Punct început	X / Y	Punct sfârşit	X / Y	Lungime segment (** (m)
1	347.714,463 286.080,269	2	347.705,355 286.080,216	9.108
2	347.705,355 286.080,216	3	347.693,8 286.080,347	11.556
3	347.693,8 286.080,347	4	347.693,73 286.059,89	20.457
4	347.693,73 286.059,89	5	347.707,122 286.059,786	13.392
5	347.707,122 286.059,786	6	347.735,917 286.059,972	28.796
6	347.735,917 286.059,972	7	347.754,706 286.060,629	18.8
7	347.754,706 286.060,629	8	347.754,856 286.070,105	9.477
8	347.754,856 286.070,105	9	347.754,409 286.079,748	9.653
9	347.754,409 286.079,748	10	347.744,528 286.080,057	9.886
10	347.744,528 286.080,057	11	347.727,986 286.080,047	16.542
11	347.727,986 286.080,047	12	347.716,456 286.080,236	11.532
12	347.716,456 286.080,236	1	347.714,463 286.080,269	1.993

** Lungimile segmentelor sunt determinate în planul de proiecţie Stereo 70 şi sunt rotunjite la 1 milimetru.

*** Distanţa dintre puncte este formată din segmente cumulate ce sunt mai mici decât valoarea 1 milimetru.

**DATE DESPRE IMOBILUL NR. 9772**

Oficiul de Cadastru și Publicitate Imobiliară DOLJ
Biroul de Cadastru și Publicitate Imobiliară Craiova

A. Partea I. Descrierea imobilului

TEREN Intravilan

Adresa: Loc. Hunia, Str Tudor Arghezi, Nr. 72, Jud. Dolj, T 104, P 21, 20

Nr. Crt	Nr cadastral Nr. topografic	Suprafața* (mp)	Observații / Referințe
A1	31105	Din acte: 4.700 Masurata: 4.799	Sector cadastral:10 Teren imprejmuit;

Construcții

Crt	Nr cadastral Nr. topografic	Adresa	Observații / Referințe
A1.1	31105-C1	Loc. Hunia, Str Tudor Arghezi, Nr. 72, Jud. Dolj, T 104, P 21, 20	Nr. niveluri:1; S. construita la sol:92 mp; S. construita desfasurata:92 mp; Locuinta - Sc =92mp, construita din cranturi, fundatie de beton, acoperita cu tigla, compusa din 3 camere si 2 holuri cu suprafata utila Su=71.92mp iar la subsol o beci cu S=29.81mp;
A1.2	31105-C2	Loc. Hunia, Str Tudor Arghezi, Nr. 72, Jud. Dolj, T 104, P 21, 20	Nr. niveluri:1; S. construita la sol:91 mp; S. construita desfasurata:91 mp; Anexa - Sc =91mp, construita din caramida, fundatie de beton, acoperita cu tigla, compusa dintr-un antreu, o bucatarie, o magazie, o camera, 2 holuri si un camera cu suprafata utila Su=70.69mp.;

B. Partea II. Proprietari și acte

Inscrieri privitoare la dreptul de proprietate și alte drepturi reale		Referințe
84846 / 20/07/2015		
Act Notarial nr. CVC:2387, din 17/07/2015 emis de NP Faurar Virgil Claudiu ;		
B1	Intabulare, drept de PROPRIETATE, dobandit prin Conventie, cota actuala 1/1, cota initiala 1/1 1) DARAC GEORGE-IONICA 2) TOMITA IONICA MADALINA	A1, A1.1, A1.2

C. Partea III. SARCINI .

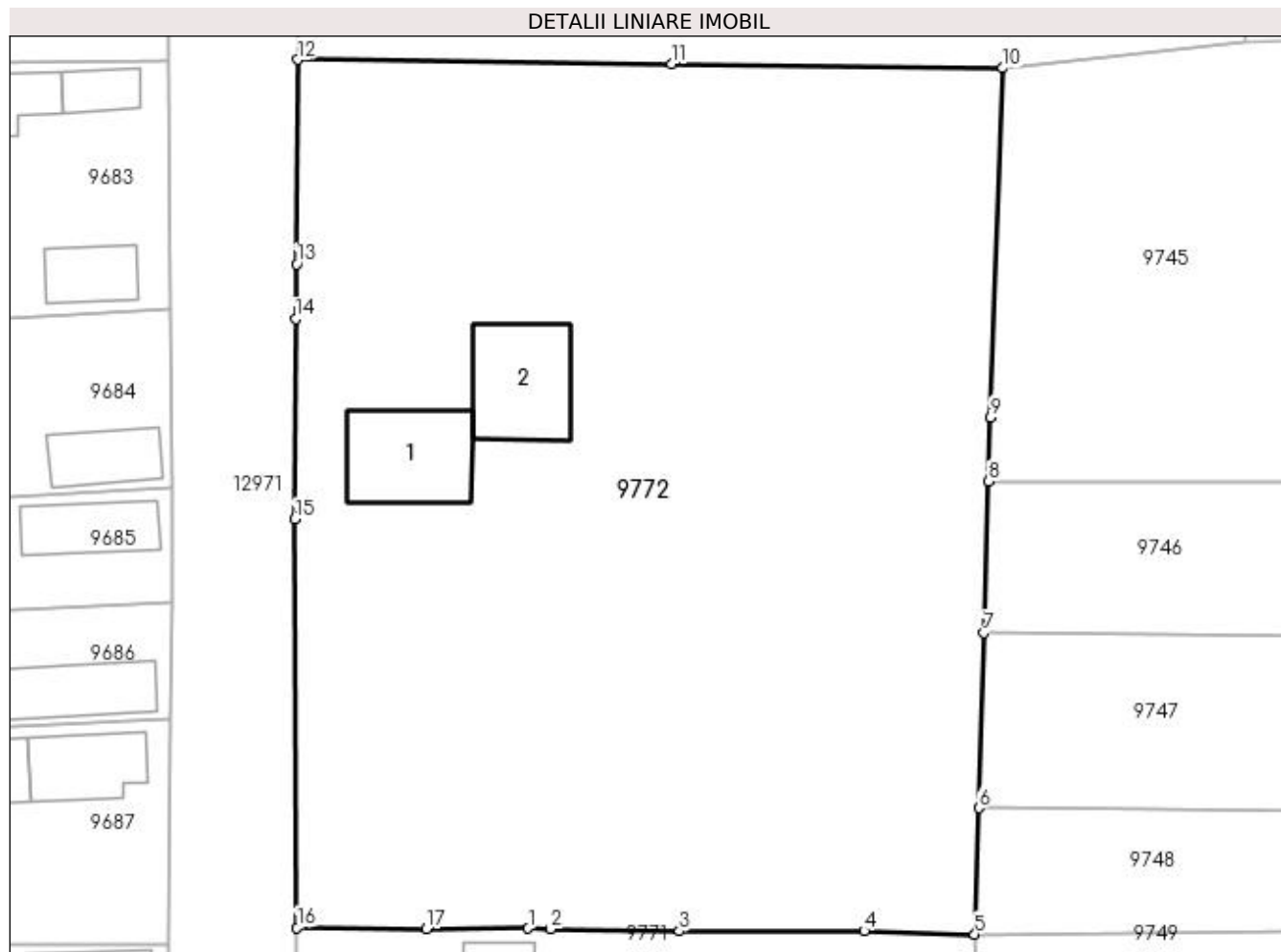
Inscrieri privind dezmembramintele dreptului de proprietate, drepturi reale de garanție și sarcini	Referințe
NU SUNT	

Anexa Nr. 1 La Partea I

Teren

Nr cadastral	Suprafața (mp)*	Observații / Referințe
31105	Din acte: 4.700 Masurata: 4.799	

* Suprafața este determinată în planul de proiecție Stereo 70.



Date referitoare la teren

Crt	Categorie folosință	Intra vilan	Suprafața (mp)	Tarla	Parcelă	Nr. topo	Observații / Referințe
1	curți constructii	DA	2.950	104	21	-	
2	curți constructii	DA	1.849	104	20	-	

Date referitoare la construcții

Crt	Număr	Destinație construcție	Supraf. (mp)	Situație juridică	Observații / Referințe
A1.1	31105-C1	construcții de locuințe	92	Cu acte	Nr. niveluri:1; S. construita la sol:92 mp; S. construita desfasurata:92 mp; Locuinta - Sc =92mp, construita din cranturi, fundatie de beton, acoperita cu tigla, compusa din 3 camere si 2 holuri cu suprafata utila Su=71.92mp iar la subsol o beci cu S=29.81mp ;
A1.2	31105-C2	construcții anexa	91	Cu acte	Nr. niveluri:1; S. construita la sol:91 mp; S. construita desfasurata:91 mp; Anexa - Sc =91mp, construita din caramida, fundatie de beton, acoperita cu tigla, compusa dintr-un antreu, o bucatarie, o magazie, o camera, 2 holuri si un camera cu suprafata utila Su=70.69mp. ;

Lungime Segmente

1) Valorile lungimilor segmentelor sunt obținute din proiecție în plan.

Punct început	X / Y	Punct sfârșit	X / Y	Lungime segment (** (m)
1	347.714,463 286.080,269	2	347.716,456 286.080,236	1.993
2	347.716,456 286.080,236	3	347.727,986 286.080,047	11.532
3	347.727,986 286.080,047	4	347.744,528 286.080,057	16.542
4	347.744,528 286.080,057	5	347.754,409 286.079,748	9.886
5	347.754,409 286.079,748	6	347.754,762 286.091,05	11.308
6	347.754,762 286.091,05	7	347.755,25 286.106,705	15.663
7	347.755,25 286.106,705	8	347.755,658 286.120,252	13.553
8	347.755,658 286.120,252	9	347.755,831 286.125,981	5.732
9	347.755,831 286.125,981	10	347.756,911 286.157,212	31.25
10	347.756,911 286.157,212	11	347.727,275 286.157,583	29.638
11	347.727,275 286.157,583	12	347.693,882 286.157,966	33.395
12	347.693,882 286.157,966	13	347.693,739 286.139,685	18.282
13	347.693,739 286.139,685	14	347.693,67 286.134,778	4.907
14	347.693,67 286.134,778	15	347.693,573 286.116,869	17.909
15	347.693,573 286.116,869	16	347.693,8 286.080,347	36.523
16	347.693,8 286.080,347	17	347.705,355 286.080,216	11.556
17	347.705,355 286.080,216	1	347.714,463 286.080,269	9.108

** Lungimile segmentelor sunt determinate în planul de proiecție Stereo 70 și sunt rotunjite la 1 milimetru.

*** Distanța dintre puncte este formată din segmente cumulate ce sunt mai mici decât valoarea 1 milimetru.

**DATE DESPRE IMOBILUL NR. 9773**

Oficiul de Cadastru și Publicitate Imobiliară DOLJ
Biroul de Cadastru și Publicitate Imobiliară Craiova

A. Partea I. Descrierea imobilului

TEREN Intravilan

Adresa: Loc. Hunia, Str Tudor Arghezi, Nr. 74, Jud. Dolj, T 104, P 22, 23

Nr. Crt	Nr cadastral Nr. topografic	Suprafața* (mp)	Observații / Referințe
A1		Din acte: 1.600 Masurata: 1.770	Sector cadastral:10 Teren neimprejmut;

Construcții

Crt	Nr cadastral Nr. topografic	Adresa	Observații / Referințe
A1.1		Loc. Hunia, Str Tudor Arghezi, Nr. 74, Jud. Dolj, T 104, P 22, 23	Nr. niveluri:1; S. construita la sol:56 mp; S. construita desfasurata:56 mp;
A1.2		Loc. Hunia, Str Tudor Arghezi, Nr. 74, Jud. Dolj, T 104, P 22, 23	Nr. niveluri:1; S. construita la sol:30 mp; S. construita desfasurata:30 mp;

B. Partea II. Proprietari și acte

Inscrieri privitoare la dreptul de proprietate și alte drepturi reale		Referințe
0 / 12/12/2022		
Act Administrativ nr. TDP:1215-45405, din 18/01/1995 emis de COMISIA JUDETEANA DE FOND FUNCJAR;		
B1	Intabulare, drept de PROPRIETATE, dobandit prin Reconstituire, cota actuala 1/1, cota initiala 1/1 1) VASILE VASILE, LIPSA CNP	A1
Act Normativ nr. LEGEA 7-ART.12 ALIN.14, din 13/03/1996 emis de PARLAMENTUL ROMANIEI;		
B2	Intabulare, drept de PROPRIETATE, dobandit prin Lege, cota actuala 1/1, cota initiala 1/1 1) VASILE VASILE, LIPSA CNP	A1.1, A1.2

C. Partea III. SARCINI .

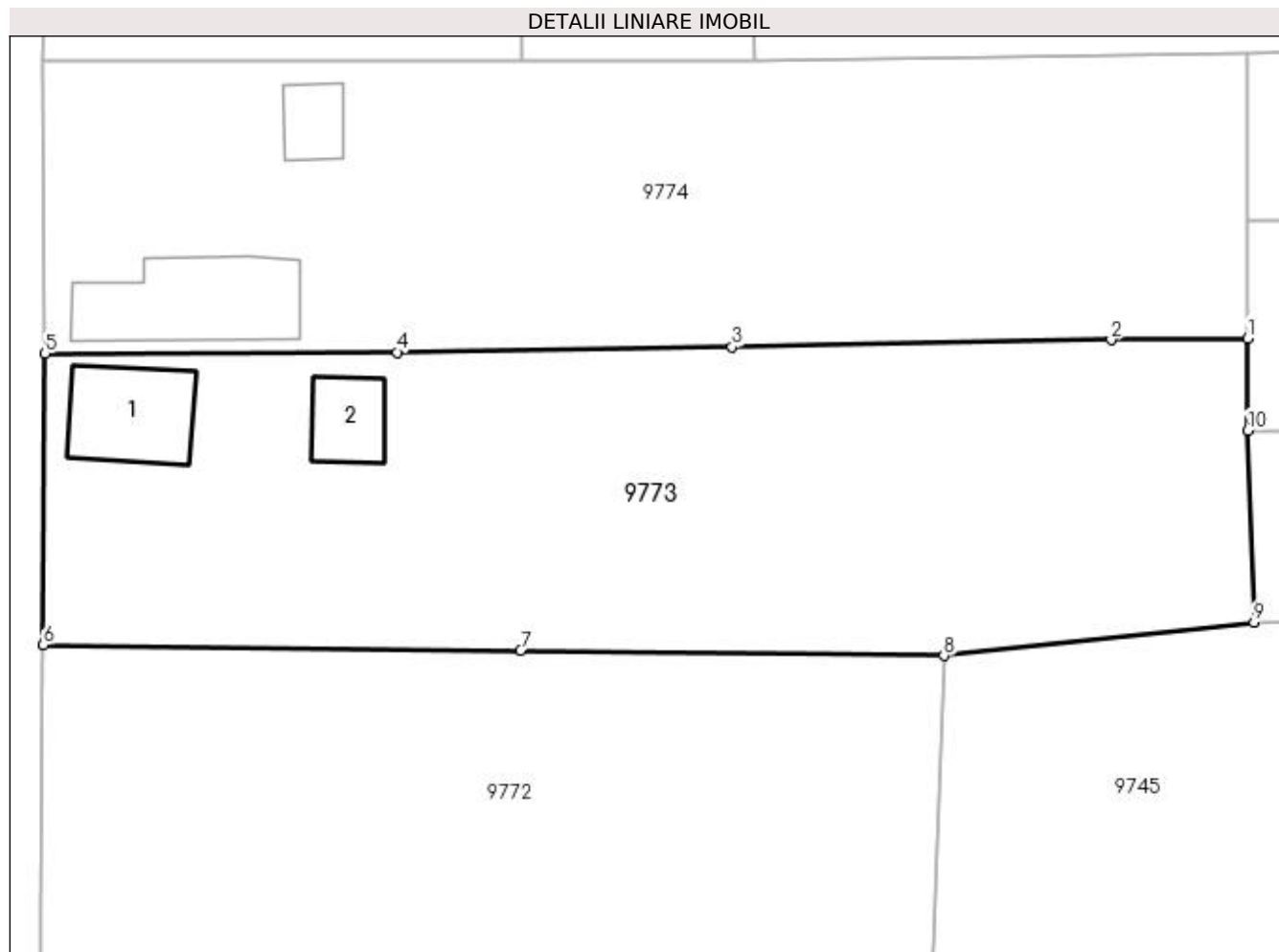
Inscrieri privind dezmembramintele dreptului de proprietate, drepturi reale de garanție și sarcini	Referințe
NU SUNT	

Anexa Nr. 1 La Partea I

Teren

Nr cadastral	Suprafața (mp)*	Observații / Referințe
	Din acte: 1.600 Masurata: 1.770	

* Suprafața este determinată în planul de proiecție Stereo 70.



Date referitoare la teren

Crt	Categorie folosință	Intra vilan	Suprafața (mp)	Tarla	Parcelă	Nr. topo	Observații / Referințe
1	curți constructii	DA	920	104	22	-	
2	vie	DA	850	104	23	-	

Date referitoare la construcții

Crt	Număr	Destinație construcție	Supraf. (mp)	Situație juridică	Observații / Referințe
A1.1		construcții de locuințe	56	Cu acte	Nr. niveluri:1; S. construita la sol:56 mp; S. construita desfasurata:56 mp;
A1.2		construcții anexa	30	Cu acte	Nr. niveluri:1; S. construita la sol:30 mp; S. construita desfasurata:30 mp;

Lungime Segmente

1) Valorile lungimilor segmentelor sunt obținute din proiecție în plan.

Punct început	X / Y	Punct sfârșit	X / Y	Lungime segment (** (m)
1	347.778,141 286.179,416	2	347.768,6 286.179,3	9.542
2	347.768,6 286.179,3	3	347.742,071 286.178,804	26.534

Punct început	X / Y	Punct sfârșit	X / Y	Lungime segment (** (m)
3	347.742,071 286.178,804	4	347.718,635 286.178,435	23.439
4	347.718,635 286.178,435	5	347.694,022 286.178,347	24.613
5	347.694,022 286.178,347	6	347.693,882 286.157,966	20.381
6	347.693,882 286.157,966	7	347.727,275 286.157,583	33.395
7	347.727,275 286.157,583	8	347.756,911 286.157,212	29.638
8	347.756,911 286.157,212	9	347.778,6 286.159,55	21.815
9	347.778,6 286.159,55	10	347.778,141 286.172,968	13.426
10	347.778,141 286.172,968	1	347.778,141 286.179,416	6.448

** Lungimile segmentelor sunt determinate în planul de proiecție Stereo 70 și sunt rotunjite la 1 milimetru.

*** Distanța dintre puncte este formată din segmente cumulate ce sunt mai mici decât valoarea 1 milimetru.

**DATE DESPRE IMOBILUL NR. 9774**

Oficiul de Cadastru și Publicitate Imobiliară DOLJ
Biroul de Cadastru și Publicitate Imobiliară Craiova

A. Partea I. Descrierea imobilului

TEREN Intravilan

Adresa: Loc. Hunia, Str Tudor Arghezi, Nr. 76, Jud. Dolj, T 104, P 24, 25

Nr. Crt	Nr cadastral Nr. topografic	Suprafața* (mp)	Observații / Referințe
A1		Din acte: 1.600 Masurata: 1.697	Sector cadastral:10 Teren neimprijmuit;

Construcții

Crt	Nr cadastral Nr. topografic	Adresa	Observații / Referințe
A1.1		Loc. Hunia, Str Tudor Arghezi, Nr. 76, Jud. Dolj, T 104, P 24, 25	Nr. niveluri:1; S. construita la sol:84 mp; S. construita desfasurata:84 mp;
A1.2		Loc. Hunia, Str Tudor Arghezi, Nr. 76, Jud. Dolj, T 104, P 24, 25	Nr. niveluri:1; S. construita la sol:22 mp; S. construita desfasurata:22 mp;

B. Partea II. Proprietari și acte

Inscrieri privitoare la dreptul de proprietate și alte drepturi reale		Referințe
0 / 17/12/2022		
Act Administrativ nr. TDP:2281-48388, din 10/01/1997 emis de COMISIA JUDETEANA DE FOND FUNCJAR (CERTIF. DE DECES:DA847450/17.02.1997;);		
B1	Intabulare, drept de PROPRIETATE, dobandit prin Reconstituire, cota actuala 1/1, cota initiala 1/1 1) VASILE ION DEFUNCT:Da	A1
Act Normativ nr. LEGEA 7-ART.12 ALIN.14, din 13/03/1996 emis de PARLAMENTUL ROMANIEI;		
B2	Intabulare, drept de PROPRIETATE, dobandit prin Lege, cota actuala 1/1, cota initiala 1/1 1) VASILE ION DEFUNCT:Da	A1.1, A1.2

C. Partea III. SARCINI .

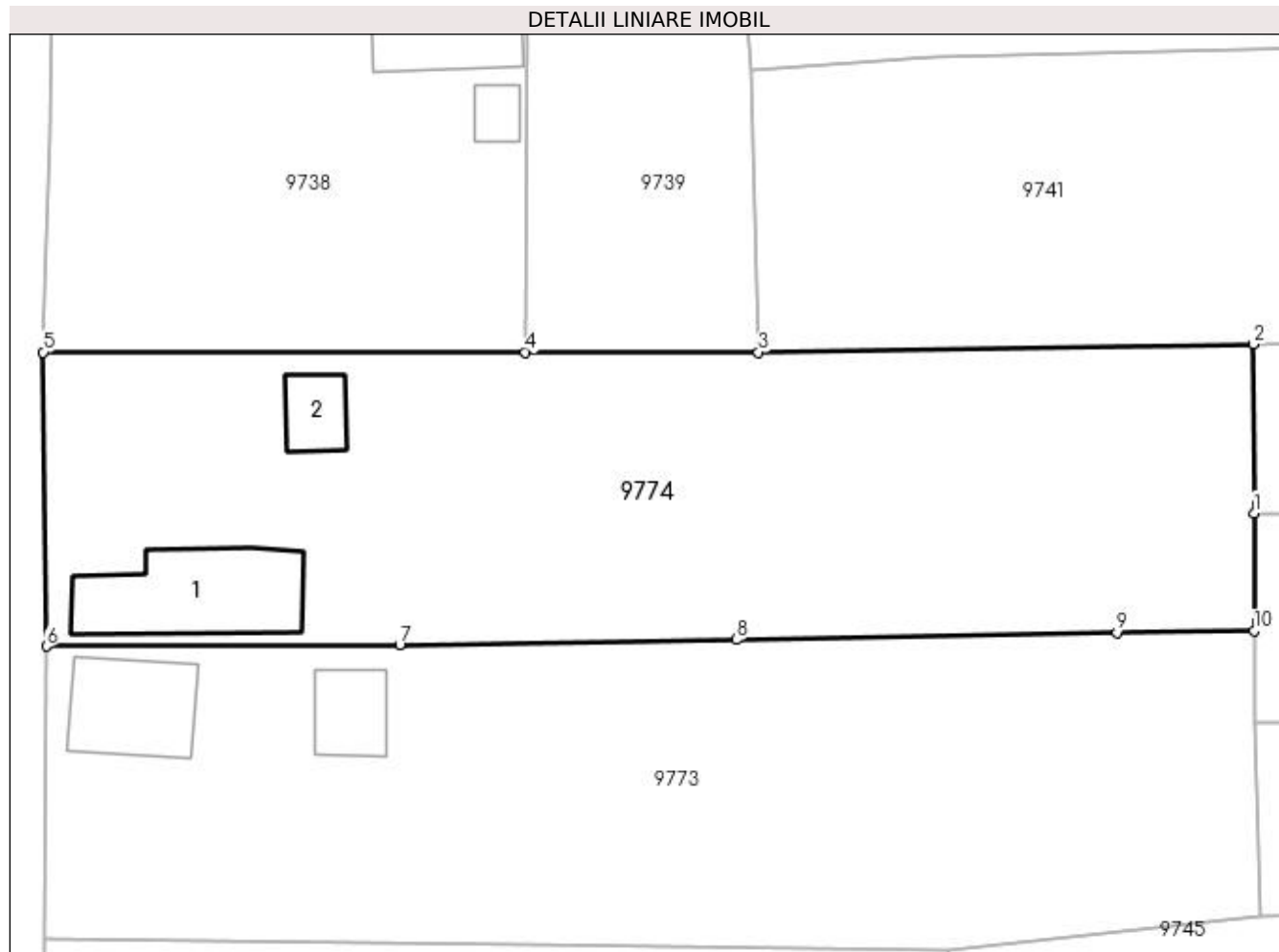
Inscrieri privind dezmembramintele dreptului de proprietate, drepturi reale de garanție și sarcini	Referințe
NU SUNT	

Anexa Nr. 1 La Partea I

Teren

Nr cadastral	Suprafața (mp)*	Observații / Referințe
	Din acte: 1.600 Masurata: 1.697	

* Suprafața este determinată în planul de proiecție Stereo 70.



Date referitoare la teren

Crt	Categorie folosință	Intra vilan	Suprafața (mp)	Tarla	Parcelă	Nr. topo	Observații / Referințe
1	curți constructii	DA	920	104	24	-	
2	vie	DA	777	104	25	-	

Date referitoare la construcții

Crt	Număr	Destinație construcție	Supraf. (mp)	Situație juridică	Observații / Referințe
A1.1		construcții de locuințe	84	Cu acte	Nr. niveluri:1; S. construita la sol:84 mp; S. construita desfasurata:84 mp;
A1.2		construcții anexa	22	Cu acte	Nr. niveluri:1; S. construita la sol:22 mp; S. construita desfasurata:22 mp;

Lungime Segmente

1) Valorile lungimilor segmentelor sunt obținute din proiecție în plan.

Punct început	X / Y	Punct sfârșit	X / Y	Lungime segment (** (m)
1	347.778,141 286.187,6	2	347.778,103 286.199,388	11.788
2	347.778,103 286.199,388	3	347.743,63 286.198,806	34.478

Punct început	X / Y	Punct sfârșit	X / Y	Lungime segment (** (m)
3	347.743,63 286.198,806	4	347.727,398 286.198,808	16.232
4	347.727,398 286.198,808	5	347.693,81 286.198,811	33.588
5	347.693,81 286.198,811	6	347.694,022 286.178,347	20.465
6	347.694,022 286.178,347	7	347.718,635 286.178,435	24.613
7	347.718,635 286.178,435	8	347.742,071 286.178,804	23.439
8	347.742,071 286.178,804	9	347.768,6 286.179,3	26.534
9	347.768,6 286.179,3	10	347.778,141 286.179,416	9.542
10	347.778,141 286.179,416	1	347.778,141 286.187,6	8.184

** Lungimile segmentelor sunt determinate în planul de proiecție Stereo 70 și sunt rotunjite la 1 milimetru.

*** Distanța dintre puncte este formată din segmente cumulate ce sunt mai mici decât valoarea 1 milimetru.

**DATE DESPRE IMOBILUL NR. 10424**

Oficiul de Cadastru și Publicitate Imobiliară DOLJ
Biroul de Cadastru și Publicitate Imobiliară Craiova

A. Partea I. Descrierea imobilului

TEREN Intravilan

Adresa: Loc. Hunia, Calea Cetatii, Nr. 112, Jud. Dolj, T 101, P 1

Nr. Crt	Nr cadastral Nr. topografic	Suprafața* (mp)	Observații / Referințe
A1		Din acte: 945 Masurata: 888	Sector cadastral:10 Teren neimprijmit;

Construcții

Crt	Nr cadastral Nr. topografic	Adresa	Observații / Referințe
A1.1		Loc. Hunia, Calea Cetatii, Nr. 112, Jud. Dolj, T 101, P 1	Nr. niveluri:1; S. construita la sol:75 mp; S. construita desfasurata:75 mp;
A1.2		Loc. Hunia, Calea Cetatii, Nr. 112, Jud. Dolj, T 101, P 1	Nr. niveluri:1; S. construita la sol:70 mp; S. construita desfasurata:70 mp;
A1.3		Loc. Hunia, Calea Cetatii, Nr. 112, Jud. Dolj, T 101, P 1	Nr. niveluri:1; S. construita la sol:25 mp; S. construita desfasurata:25 mp;

B. Partea II. Proprietari și acte

Inscrieri privitoare la dreptul de proprietate și alte drepturi reale		Referințe
0 / 12/12/2022		
Act Administrativ nr. TDP:635-48415, din 17/03/1994 emis de COMISIA JUDETEANA DE FOND FUNCJAR;		
B1	Intabulare, drept de PROPRIETATE, dobandit prin Reconstituire, cota actuala 1/1, cota initiala 1/1 1) BARBUCEANU MARIN, LIPSA CNP	A1
Act Normativ nr. LEGEA 7-ART.12 ALIN.14, din 13/03/1996 emis de PARLAMENTUL ROMANIEI;		
B2	Intabulare, drept de PROPRIETATE, dobandit prin Lege, cota actuala 1/1, cota initiala 1/1 1) BARBUCEANU MARIN, LIPSA CNP	A1.1, A1.2, A1.3

C. Partea III. SARCINI .

Inscrieri privind dezmembramintele dreptului de proprietate, drepturi reale de garanție și sarcini	Referințe
NU SUNT	

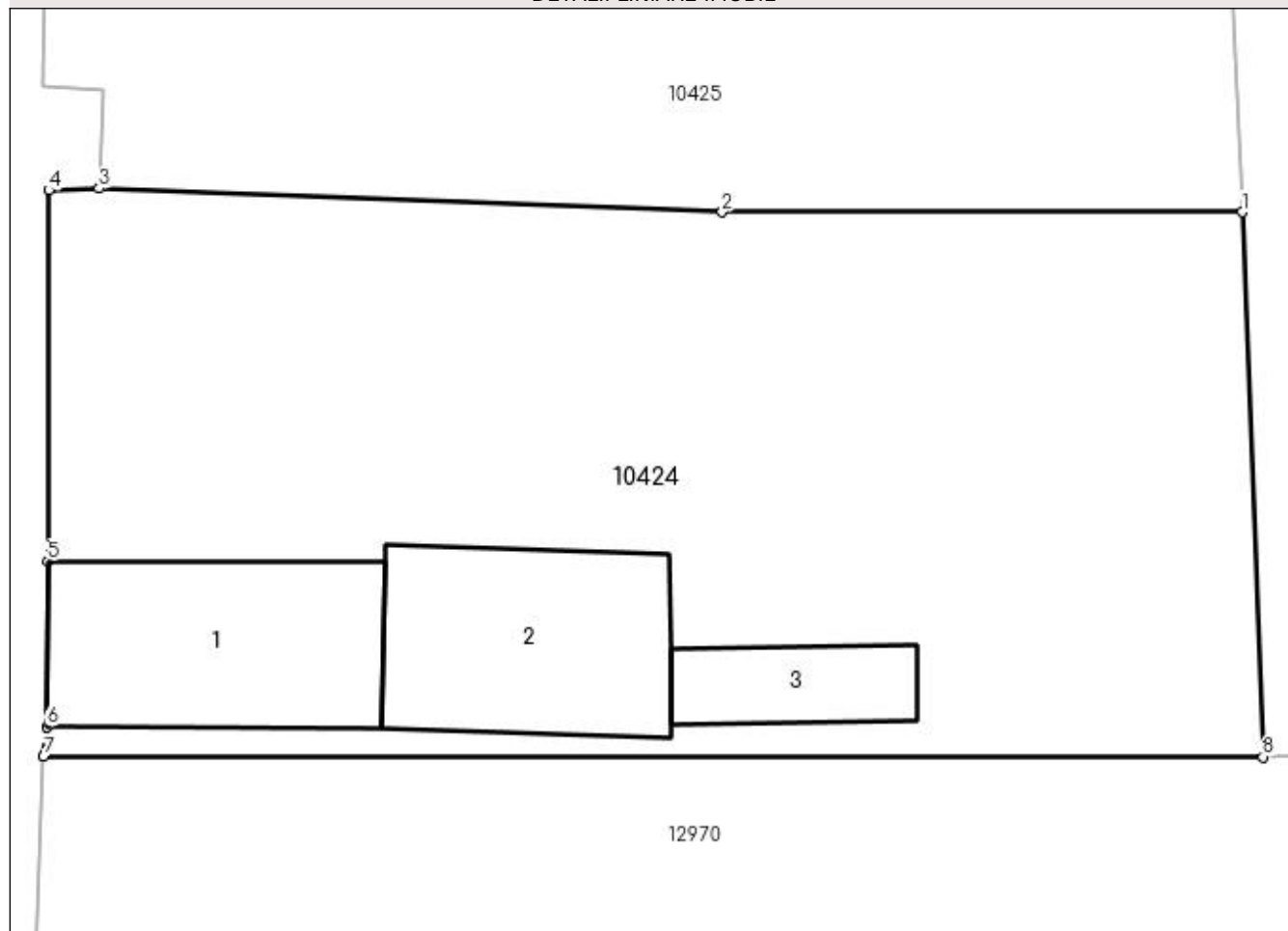
Anexa Nr. 1 La Partea I

Teren

Nr cadastral	Suprafața (mp)*	Observații / Referințe
	Din acte: 945 Masurata: 888	

* Suprafața este determinată în planul de proiecție Stereo 70.

DETALII LINIARE IMOBIL



Date referitoare la teren

Crt	Categorie folosință	Intra vilan	Suprafața (mp)	Tarla	Parcelă	Nr. topo	Observații / Referințe
1	curți constructii	DA	888	101	1	-	

Date referitoare la construcții

Crt	Număr	Destinație construcție	Supraf. (mp)	Situație juridică	Observații / Referințe
A1.1		construcții de locuințe	75	Cu acte	Nr. niveluri:1; S. construita la sol:75 mp; S. construita desfasurata:75 mp;
A1.2		construcții anexa	70	Cu acte	Nr. niveluri:1; S. construita la sol:70 mp; S. construita desfasurata:70 mp;
A1.3		construcții anexa	25	Cu acte	Nr. niveluri:1; S. construita la sol:25 mp; S. construita desfasurata:25 mp;

Lungime Segmente

1) Valorile lungimilor segmentelor sunt obținute din proiecție în plan.

Punct început	X / Y	Punct sfârșit	X / Y	Lungime segment (** (m)
1	347.606,569 286.266,271	2	347.587,566 286.266,28	19.003
2	347.587,566 286.266,28	3	347.564,785 286.267,14	22.797

Punct început	X / Y	Punct sfârșit	X / Y	Lungime segment (** (m)
3	347.564,785 286.267,14	4	347.562,949 286.267,072	1.837
4	347.562,949 286.267,072	5	347.562,917 286.253,524	13.548
5	347.562,917 286.253,524	6	347.562,872 286.247,473	6.051
6	347.562,872 286.247,473	7	347.562,757 286.246,377	1.102
7	347.562,757 286.246,377	8	347.607,329 286.246,369	44.572
8	347.607,329 286.246,369	1	347.606,569 286.266,271	19.917

** Lungimile segmentelor sunt determinate în planul de proiecție Stereo 70 și sunt rotunjite la 1 milimetru.

*** Distanța dintre puncte este formată din segmente cumulate ce sunt mai mici decât valoarea 1 milimetru.

**DATE DESPRE IMOBILUL NR. 10425**

Oficiul de Cadastru și Publicitate Imobiliară DOLJ
Biroul de Cadastru și Publicitate Imobiliară Craiova

A. Partea I. Descrierea imobilului

TEREN Intravilan

Adresa: Loc. Hunia, Calea Cetatii, Nr. 114, Jud. Dolj, T 101, P 2

Nr. Crt	Nr cadastral Nr. topografic	Suprafața* (mp)	Observații / Referințe
A1		Din acte: 945 Masurata: 886	Sector cadastral:10 Teren imprejmuit;

Construcții

Crt	Nr cadastral Nr. topografic	Adresa	Observații / Referințe
A1.1		Loc. Hunia, Calea Cetatii, Nr. 114, Jud. Dolj, T 101, P 2	Nr. niveluri:1; S. construita la sol:91 mp; S. construita desfasurata:91 mp;
A1.2		Loc. Hunia, Calea Cetatii, Nr. 114, Jud. Dolj, T 101, P 2	Nr. niveluri:1; S. construita la sol:93 mp; S. construita desfasurata:93 mp;

B. Partea II. Proprietari și acte

Inscrieri privitoare la dreptul de proprietate și alte drepturi reale		Referințe
0 / 12/12/2022		
Act Administrativ nr. TDP:1239-45405, din 20/01/1995 emis de COMISIA JUDETEANA DE FOND FUNCJAR;		
B1	Intabulare, drept de PROPRIETATE, dobandit prin Reconstituire, cota actuala 1/1, cota initiala 1/1 1) POPA MARIN	A1
Act Normativ nr. LEGEA 7-ART.12 ALIN.14, din 13/03/1996 emis de PARLAMENTUL ROMANIEI;		
B2	Intabulare, drept de PROPRIETATE, dobandit prin Lege, cota actuala 1/1, cota initiala 1/1 1) POPA MARIN	A1.1, A1.2

C. Partea III. SARCINI .

Inscrieri privind dezmembramintele dreptului de proprietate, drepturi reale de garanție și sarcini	Referințe
NU SUNT	

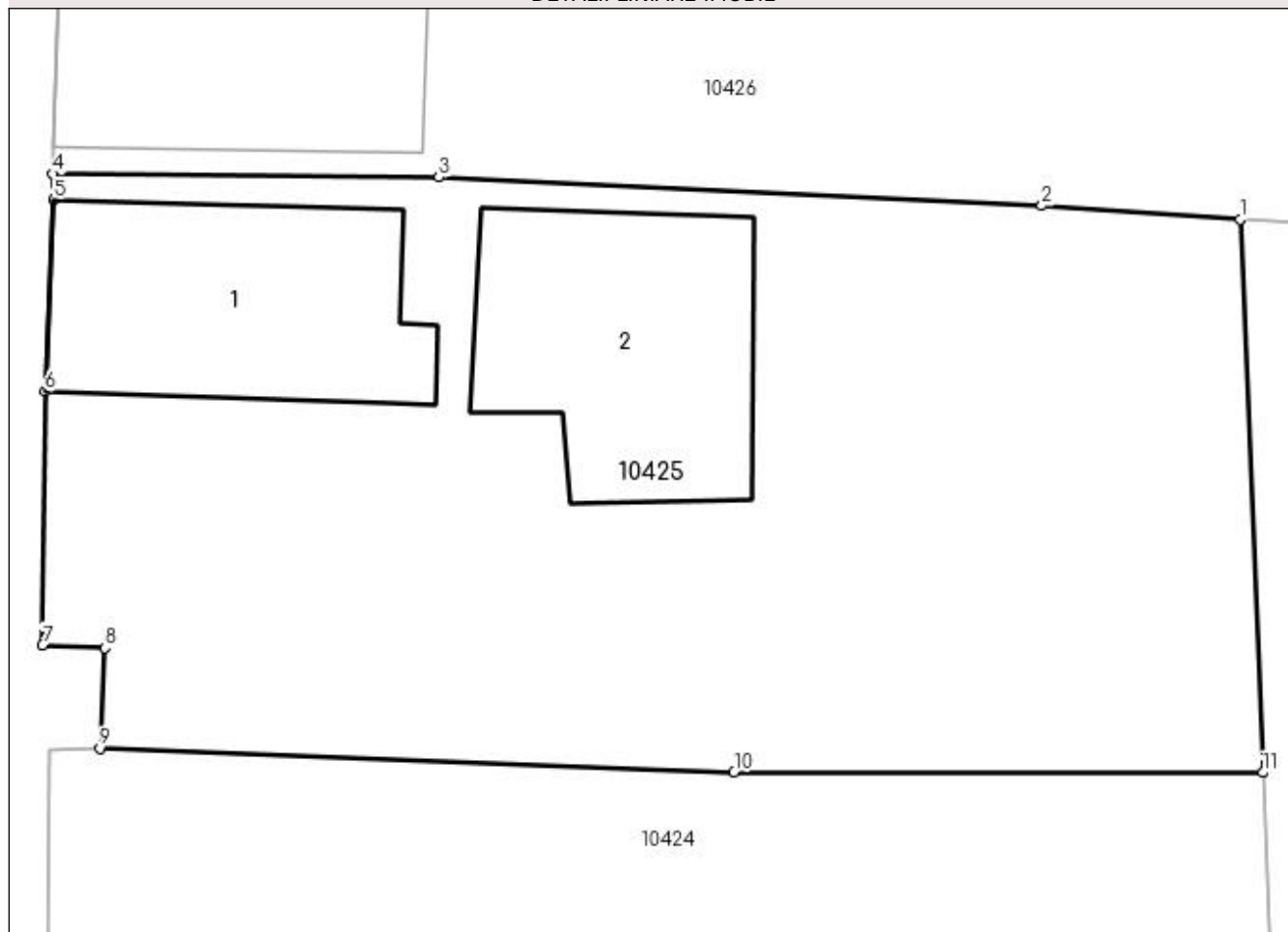
Anexa Nr. 1 La Partea I

Teren

Nr cadastral	Suprafața (mp)*	Observații / Referințe
	Din acte: 945 Masurata: 886	

* Suprafața este determinată în planul de proiecție Stereo 70.

DETALII LINIARE IMOBIL



Date referitoare la teren

Crt	Categorie folosință	Intra vilan	Suprafața (mp)	Tarla	Parcelă	Nr. topo	Observații / Referințe
1	curți construcții	DA	886	101	2	-	

Date referitoare la construcții

Crt	Număr	Destinație construcție	Supraf. (mp)	Situație juridică	Observații / Referințe
A1.1		construcții de locuințe	91	Cu acte	Nr. niveluri:1; S. construita la sol:91 mp; S. construita desfasurata:91 mp;
A1.2		construcții anexa	93	Cu acte	Nr. niveluri:1; S. construita la sol:93 mp; S. construita desfasurata:93 mp;

Lungime Segmente

1) Valorile lungimilor segmentelor sunt obținute din proiecție în plan.

Punct început	X / Y	Punct sfârșit	X / Y	Lungime segment (** (m)
1	347.605,748 286.286,136	2	347.598,625 286.286,624	7.14
2	347.598,625 286.286,624	3	347.576,974 286.287,639	21.675

Punct început	X / Y	Punct sfârșit	X / Y	Lungime segment (** (m)
3	347.576,974 286.287,639	4	347.563,104 286.287,768	13.871
4	347.563,104 286.287,768	5	347.563,139 286.286,833	0.936
5	347.563,139 286.286,833	6	347.562,811 286.279,95	6.891
6	347.562,811 286.279,95	7	347.562,726 286.270,856	9.094
7	347.562,726 286.270,856	8	347.564,975 286.270,743	2.252
8	347.564,975 286.270,743	9	347.564,785 286.267,14	3.608
9	347.564,785 286.267,14	10	347.587,566 286.266,28	22.797
10	347.587,566 286.266,28	11	347.606,569 286.266,271	19.003
11	347.606,569 286.266,271	1	347.605,748 286.286,136	19.882

** Lungimile segmentelor sunt determinate în planul de proiecție Stereo 70 și sunt rotunjite la 1 milimetru.

*** Distanța dintre puncte este formată din segmente cumulate ce sunt mai mici decât valoarea 1 milimetru.

**DATE DESPRE IMOBILUL NR. 10426**

Oficiul de Cadastru și Publicitate Imobiliară DOLJ
Biroul de Cadastru și Publicitate Imobiliară Craiova

A. Partea I. Descrierea imobilului

TEREN Intravilan

Adresa: Loc. Hunia, Calea Cetatii, Nr. 116, Jud. Dolj, T 101, P 3, 4

Nr. Crt	Nr cadastral Nr. topografic	Suprafața* (mp)	Observații / Referințe
A1		Din acte: 2.300 Masurata: 2.215	Sector cadastral:10 Teren neimpregmuit;

Construcții

Crt	Nr cadastral Nr. topografic	Adresa	Observații / Referințe
A1.1		Loc. Hunia, Calea Cetatii, Nr. 116, Jud. Dolj, T 101, P 3, 4	Nr. niveluri:1; S. construita la sol:131 mp; S. construita desfasurata:131 mp;
A1.2		Loc. Hunia, Calea Cetatii, Nr. 116, Jud. Dolj, T 101, P 3, 4	Nr. niveluri:1; S. construita la sol:31 mp; S. construita desfasurata:31 mp;
A1.3		Loc. Hunia, Calea Cetatii, Nr. 116, Jud. Dolj, T 101, P 3, 4	Nr. niveluri:1; S. construita la sol:22 mp; S. construita desfasurata:22 mp;

B. Partea II. Proprietari și acte

Inscrieri privitoare la dreptul de proprietate și alte drepturi reale		Referințe
0 / 12/12/2022		
Act Administrativ nr. TDP:4276, din 22/03/2007 emis de COMISIA JUDETEANA DE FOND FUNCJAR;		
B1	Intabulare, drept de PROPRIETATE, dobandit prin Reconstituire, cota actuala 1/1, cota initiala 1/1 1) BOIANGIU DOMNICA , LIPSA CNP 2) MARINESCU MIHAI , LIPSA CNP 3) MARINESCU DORU , LIPSA CNP	A1
Act Normativ nr. LEGEA 7-ART.12 ALIN.14, din 13/03/1996 emis de PARLAMENTUL ROMANIEI;		
B2	Intabulare, drept de PROPRIETATE, dobandit prin Lege, cota actuala 1/1, cota initiala 1/1 1) BOIANGIU DOMNICA , LIPSA CNP 2) MARINESCU DORU , LIPSA CNP 3) MARINESCU MIHAI , LIPSA CNP	A1.1, A1.2, A1.3

C. Partea III. SARCINI .

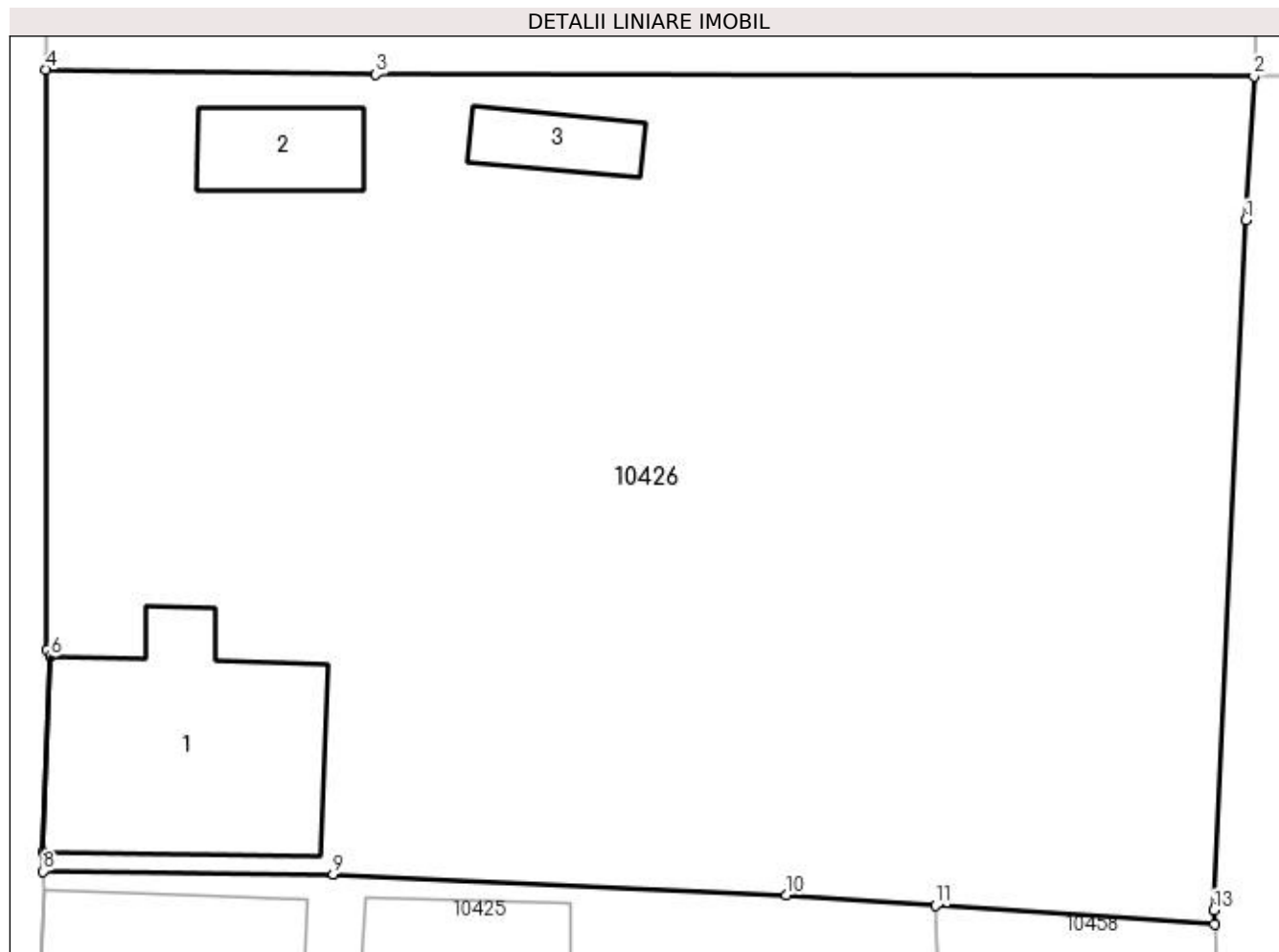
Inscrieri privind dezmembramintele dreptului de proprietate, drepturi reale de garanție și sarcini	Referințe
NU SUNT	

Anexa Nr. 1 La Partea I

Teren

Nr cadastral	Suprafața (mp)*	Observații / Referințe
	Din acte: 2.300 Masurata: 2.215	

* Suprafața este determinată în planul de proiecție Stereo 70.



Date referitoare la teren

Crt	Categorie folosință	Intra vilan	Suprafața (mp)	Tarla	Parcelă	Nr. topo	Observații / Referințe
1	curți constructii	DA	935	101	3	-	
2	arabil	DA	1.280	101	4	-	

Date referitoare la construcții

Crt	Număr	Destinație construcție	Supraf. (mp)	Situație juridică	Observații / Referințe
A1.1		construcții de locuințe	131	Cu acte	Nr. niveluri:1; S. construita la sol:131 mp; S. construita desfasurata:131 mp;
A1.2		construcții anexa	31	Cu acte	Nr. niveluri:1; S. construita la sol:31 mp; S. construita desfasurata:31 mp;
A1.3		construcții anexa	22	Cu acte	Nr. niveluri:1; S. construita la sol:22 mp; S. construita desfasurata:22 mp;

Lungime Segmente

1) Valorile lungimilor segmentelor sunt obținute din proiecție în plan.

Punct început	X / Y	Punct sfârșit	X / Y	Lungime segment (** (m)
1	347.620,578 286.318,884	2	347.620,972 286.325,772	6.899

Punct început	X / Y	Punct sfârșit	X / Y	Lungime segment (** (m)
2	347.620,972 286.325,772	3	347.578,999 286.325,854	41.973
3	347.578,999 286.325,854	4	347.563,246 286.326,09	15.755
4	347.563,246 286.326,09	5	347.563,286 286.298,367	27.723
5	347.563,286 286.298,367	6	347.563,438 286.298,027	0.372
6	347.563,438 286.298,027	7	347.563,103 286.288,706	9.327
7	347.563,103 286.288,706	8	347.563,104 286.287,768	0.938
8	347.563,104 286.287,768	9	347.576,974 286.287,639	13.871
9	347.576,974 286.287,639	10	347.598,625 286.286,624	21.675
10	347.598,625 286.286,624	11	347.605,748 286.286,136	7.14
11	347.605,748 286.286,136	12	347.619,078 286.285,222	13.361
12	347.619,078 286.285,222	13	347.619,057 286.285,904	0.682
13	347.619,057 286.285,904	1	347.620,578 286.318,884	33.015

** Lungimile segmentelor sunt determinate în planul de proiecție Stereo 70 și sunt rotunjite la 1 milimetru.

*** Distanța dintre puncte este formată din segmente cumulate ce sunt mai mici decât valoarea 1 milimetru.

**DATE DESPRE IMOBILUL NR. 10427**

Oficiul de Cadastru și Publicitate Imobiliară DOLJ
Biroul de Cadastru și Publicitate Imobiliară Craiova

A. Partea I. Descrierea imobilului

TEREN Intravilan

Adresa: Loc. Hunia, Calea Cetatii, Nr. 118, Jud. Dolj, T 101, P 5, 6

Nr. Crt	Nr cadastral Nr. topografic	Suprafața* (mp)	Observații / Referințe
A1		Din acte: 1.200 Masurata: 1.157	Sector cadastral:10 Teren neimpregmuit;

Construcții

Crt	Nr cadastral Nr. topografic	Adresa	Observații / Referințe
A1.1		Loc. Hunia, Calea Cetatii, Nr. 118, Jud. Dolj, T 101, P 5, 6	Nr. niveluri:1; S. construita la sol:73 mp; S. construita desfasurata:73 mp;
A1.2		Loc. Hunia, Calea Cetatii, Nr. 118, Jud. Dolj, T 101, P 5, 6	Nr. niveluri:1; S. construita la sol:60 mp; S. construita desfasurata:60 mp;
A1.3		Loc. Hunia, Calea Cetatii, Nr. 118, Jud. Dolj, T 101, P 5, 6	Nr. niveluri:1; S. construita la sol:50 mp; S. construita desfasurata:50 mp;

B. Partea II. Proprietari și acte

Inscrieri privitoare la dreptul de proprietate și alte drepturi reale		Referințe
0 / 12/12/2022		
Act Administrativ nr. TDP:2519-60679, din 17/02/1997 emis de COMISIA JUDETEANA DE FOND FUNCJAR;		
B1	Intabulare, drept de PROPRIETATE, dobandit prin Reconstituire, cota actuala 1/1, cota initiala 1/1 1) BICOIU ELENA , LIPSA CNP	A1
Act Notarial nr. CM:421, din 08/05/1979 emis de NOTARIATUL DE STAT LOCAL BAILESTI;		
B2	Intabulare, drept de PROPRIETATE, dobandit prin Succesiune, cota actuala 3/4, cota initiala 3/4 1) BICOIU ION , LIPSA CNP	A1.1, A1.2
Act Notarial nr. CM:181, din 12/04/1995 emis de BNP STOENESCU FLOREA;		
B3	Intabulare, drept de PROPRIETATE, dobandit prin Succesiune, cota actuala 1/4, cota initiala 1/4 1) BICOIU ION , LIPSA CNP	A1.1, A1.2
Act Normativ nr. LEGEA 7-ART.12 ALIN.14, din 13/03/1996 emis de PARLAMENTUL ROMANIEI;		
B4	Intabulare, drept de PROPRIETATE, dobandit prin Lege, cota actuala 1/1, cota initiala 1/1 1) BICOIU ELENA , LIPSA CNP	A1.3

C. Partea III. SARCINI .

Inscrieri privind dezmembramintele dreptului de proprietate, drepturi reale de garanție și sarcini	Referințe
NU SUNT	

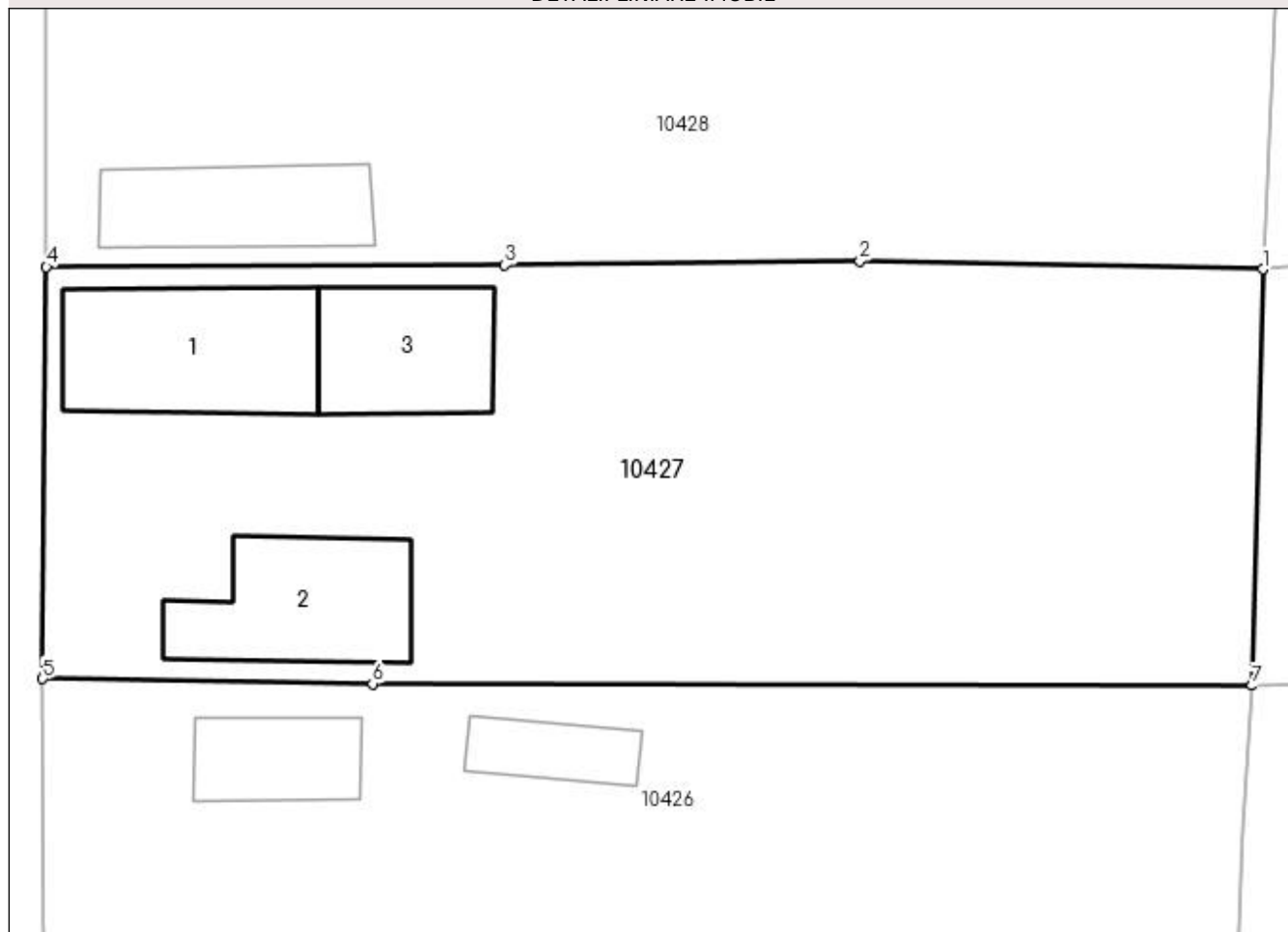
Anexa Nr. 1 La Partea I

Teren

Nr cadastral	Suprafața (mp)*	Observații / Referințe
	Din acte: 1.200 Masurata: 1.157	

* Suprafața este determinată în planul de proiecție Stereo 70.

DETALII LINIARE IMOBIL



Date referitoare la teren

Crt	Categorie folosință	Intra vilan	Suprafața (mp)	Tarla	Parcelă	Nr. topo	Observații / Referințe
1	curți constructii	DA	577	101	5	-	
2	arabil	DA	580	101	6	-	

Date referitoare la construcții

Crt	Număr	Destinație construcție	Supraf. (mp)	Situație juridică	Observații / Referințe
A1.1		construcții de locuințe	73	Cu acte	Nr. niveluri:1; S. construita la sol:73 mp; S. construita desfasurata:73 mp;
A1.2		construcții anexa	60	Cu acte	Nr. niveluri:1; S. construita la sol:60 mp; S. construita desfasurata:60 mp;
A1.3		construcții anexa	50	Cu acte	Nr. niveluri:1; S. construita la sol:50 mp; S. construita desfasurata:50 mp;

Lungime Segmente

1) Valorile lungimilor segmentelor sunt obținute din proiecție în plan.

Punct început	X / Y	Punct sfârșit	X / Y	Lungime segment (** (m)
1	347.621,492 286.345,632	2	347.602,263 286.346,027	19.233

Punct început	X / Y	Punct sfârșit	X / Y	Lungime segment (** (m)
2	347.602,263 286.346,027	3	347.585,307 286.345,837	16.957
3	347.585,307 286.345,837	4	347.563,425 286.345,74	21.882
4	347.563,425 286.345,74	5	347.563,246 286.326,09	19.651
5	347.563,246 286.326,09	6	347.578,999 286.325,854	15.755
6	347.578,999 286.325,854	7	347.620,972 286.325,772	41.973
7	347.620,972 286.325,772	1	347.621,492 286.345,632	19.867

** Lungimile segmentelor sunt determinate în planul de proiecție Stereo 70 și sunt rotunjite la 1 milimetru.

*** Distanța dintre puncte este formată din segmente cumulate ce sunt mai mici decât valoarea 1 milimetru.

**DATE DESPRE IMOBILUL NR. 10428**

Oficiul de Cadastru și Publicitate Imobiliară DOLJ
Biroul de Cadastru și Publicitate Imobiliară Craiova

A. Partea I. Descrierea imobilului

TEREN Intravilan

Adresa: Loc. Hunia, Calea Cetatii, Nr. 120, Jud. Dolj, T 101, P 7, 8

Nr. Crt	Nr cadastral Nr. topografic	Suprafața* (mp)	Observații / Referințe
A1		Din acte: 1.200 Masurata: 1.152	Sector cadastral:10 Teren neimprijmit;

Construcții

Crt	Nr cadastral Nr. topografic	Adresa	Observații / Referințe
A1.1		Loc. Hunia, Calea Cetatii, Nr. 120, Jud. Dolj, T 101, P 7, 8	Nr. niveluri:1; S. construita la sol:55 mp; S. construita desfasurata:55 mp;
A1.2		Loc. Hunia, Calea Cetatii, Nr. 120, Jud. Dolj, T 101, P 7, 8	Nr. niveluri:1; S. construita la sol:50 mp; S. construita desfasurata:50 mp;
A1.3		Loc. Hunia, Calea Cetatii, Nr. 120, Jud. Dolj, T 101, P 7, 8	Nr. niveluri:1; S. construita la sol:16 mp; S. construita desfasurata:16 mp;

B. Partea II. Proprietari și acte

Inscrieri privitoare la dreptul de proprietate și alte drepturi reale		Referințe
0 / 17/12/2022		
Act Administrativ nr. TDP:1901-48387, din 10/12/1996 emis de COMISIA JUDETEANA DE FOND FUNCJAR (CERTIF. DE DECES:DP745786/21.01.2007;);		
B1	Intabulare, drept de PROPRIETATE, dobandit prin Reconstituire, cota actuala 1/1, cota initiala 1/1 1) POPA GHEORGHE, LIPSA CNP DEFUNCT:Da	A1
Act Normativ nr. LEGEA 7-ART.12 ALIN.14, din 13/03/1996 emis de PARLAMENTUL ROMANIEI;		
B2	Intabulare, drept de PROPRIETATE, dobandit prin Lege, cota actuala 1/1, cota initiala 1/1 1) POPA GHEORGHE, LIPSA CNP DEFUNCT:Da	A1.1, A1.2, A1.3

C. Partea III. SARCINI .

Inscrieri privind dezmembramentele dreptului de proprietate, drepturi reale de garanție și sarcini	Referințe
NU SUNT	

Anexa Nr. 1 La Partea I

Teren

Nr cadastral	Suprafața (mp)*	Observații / Referințe
	Din acte: 1.200 Masurata: 1.152	

* Suprafața este determinată în planul de proiecție Stereo 70.

DETALII LINIARE IMOBIL



Date referitoare la teren

Crt	Categorie folosință	Intra vilan	Suprafața (mp)	Tarla	Parcelă	Nr. topo	Observații / Referințe
1	curți constructii	DA	586	101	7	-	
2	arabil	DA	566	101	8	-	

Date referitoare la construcții

Crt	Număr	Destinație construcție	Supraf. (mp)	Situație juridică	Observații / Referințe
A1.1		construcții de locuințe	55	Cu acte	Nr. niveluri:1; S. construita la sol:55 mp; S. construita desfasurata:55 mp;
A1.2		construcții anexa	50	Cu acte	Nr. niveluri:1; S. construita la sol:50 mp; S. construita desfasurata:50 mp;
A1.3		construcții anexa	16	Cu acte	Nr. niveluri:1; S. construita la sol:16 mp; S. construita desfasurata:16 mp;

Lungime Segmente

1) Valorile lungimilor segmentelor sunt obținute din proiecție în plan.

Punct început	X / Y	Punct sfârșit	X / Y	Lungime segment (** (m)
1	347.622,425 286.365,955	2	347.603,587 286.365,883	18.838

Punct început	X / Y	Punct sfârşit	X / Y	Lungime segment (** (m)
2	347.603,587 286.365,883	3	347.586,04 286.365,283	17.557
3	347.586,04 286.365,283	4	347.577,229 286.364,945	8.817
4	347.577,229 286.364,945	5	347.566,758 286.365,17	10.473
5	347.566,758 286.365,17	6	347.563,339 286.365,436	3.429
6	347.563,339 286.365,436	7	347.563,425 286.345,74	19.696
7	347.563,425 286.345,74	8	347.585,307 286.345,837	21.882
8	347.585,307 286.345,837	9	347.602,263 286.346,027	16.957
9	347.602,263 286.346,027	10	347.621,492 286.345,632	19.233
10	347.621,492 286.345,632	1	347.622,425 286.365,955	20.344

** Lungimile segmentelor sunt determinate în planul de proiecție Stereo 70 și sunt rotunjite la 1 milimetru.

*** Distanța dintre puncte este formată din segmente cumulate ce sunt mai mici decât valoarea 1 milimetru.

**DATE DESPRE IMOBILUL NR. 10429**

Oficiul de Cadastru și Publicitate Imobiliară DOLJ
Biroul de Cadastru și Publicitate Imobiliară Craiova

A. Partea I. Descrierea imobilului

TEREN Intravilan

Adresa: Loc. Hunia, Calea Cetatii, Nr. 122, Jud. Dolj, T 101, P 10, 9

Nr. Crt	Nr cadastral Nr. topografic	Suprafața* (mp)	Observații / Referințe
A1		Din acte: 2.320 Masurata: 2.348	Sector cadastral:10 Teren neimpregmuit;

Construcții

Crt	Nr cadastral Nr. topografic	Adresa	Observații / Referințe
A1.1		Loc. Hunia, Calea Cetatii, Nr. 122, Jud. Dolj, T 101, P 10, 9	Nr. niveluri:1; S. construita la sol:57 mp; S. construita desfasurata:57 mp;
A1.2		Loc. Hunia, Calea Cetatii, Nr. 122, Jud. Dolj, T 101, P 10, 9	Nr. niveluri:1; S. construita la sol:50 mp; S. construita desfasurata:50 mp;
A1.3		Loc. Hunia, Calea Cetatii, Nr. 122, Jud. Dolj, T 101, P 10, 9	Nr. niveluri:1; S. construita la sol:49 mp; S. construita desfasurata:49 mp;

B. Partea II. Proprietari și acte

Inscrieri privitoare la dreptul de proprietate și alte drepturi reale		Referințe
0 / 12/12/2022		
Act Notarial nr. CONTRACT DE DONATIE:3458, din 02/11/1998 emis de BNP PATRU GHEORGHE;		
B1	Intabulare, drept de PROPRIETATE, dobandit prin Conventie, cota actuala 1/1, cota initiala 1/1 1) CIUNA ANGELA, LIPSA CNP 2) CIUNA SIMION, LIPSA CNP	A1, A1.1, A1.2, A1.3

C. Partea III. SARCINI .

Inscrieri privind dezmembramintele dreptului de proprietate, drepturi reale de garanție și sarcini	Referințe
NU SUNT	

Anexa Nr. 1 La Partea I

Teren

Nr cadastral	Suprafața (mp)*	Observații / Referințe
	Din acte: 2.320 Masurata: 2.348	

* Suprafața este determinată în planul de proiecție Stereo 70.

DETALII LINIARE IMOBIL



Date referitoare la teren

Crt	Categorie folosință	Intra vilan	Suprafața (mp)	Tarla	Parcelă	Nr. topo	Observații / Referințe
1	curți constructii	DA	748	101	10	-	
2	arabil	DA	1.600	101	9	-	

Date referitoare la construcții

Crt	Număr	Destinație construcție	Supraf. (mp)	Situație juridică	Observații / Referințe
A1.1		construcții de locuințe	57	Cu acte	Nr. niveluri:1; S. construita la sol:57 mp; S. construita desfasurata:57 mp;
A1.2		construcții anexa	50	Cu acte	Nr. niveluri:1; S. construita la sol:50 mp; S. construita desfasurata:50 mp;
A1.3		construcții anexa	49	Cu acte	Nr. niveluri:1; S. construita la sol:49 mp; S. construita desfasurata:49 mp;

Lungime Segmente

1) Valorile lungimilor segmentelor sunt obținute din proiecție în plan.

Punct început	X / Y	Punct sfârșit	X / Y	Lungime segment (** (m)
1	347.622,821 286.387,474	2	347.622,951 286.405,211	17.737

Punct început	X / Y	Punct sfârșit	X / Y	Lungime segment (** (m)
2	347.622,951 286.405,211	3	347.563,894 286.405,316	59.057
3	347.563,894 286.405,316	4	347.563,692 286.381,416	23.901
4	347.563,692 286.381,416	5	347.563,483 286.374,91	6.509
5	347.563,483 286.374,91	6	347.563,339 286.365,436	9.475
6	347.563,339 286.365,436	7	347.566,758 286.365,17	3.429
7	347.566,758 286.365,17	8	347.577,229 286.364,945	10.473
8	347.577,229 286.364,945	9	347.586,04 286.365,283	8.817
9	347.586,04 286.365,283	10	347.603,587 286.365,883	17.557
10	347.603,587 286.365,883	11	347.622,425 286.365,955	18.838
11	347.622,425 286.365,955	12	347.622,471 286.366,852	0.898
12	347.622,471 286.366,852	1	347.622,821 286.387,474	20.625

** Lungimile segmentelor sunt determinate în planul de proiecție Stereo 70 și sunt rotunjite la 1 milimetru.

*** Distanța dintre puncte este formată din segmente cumulate ce sunt mai mici decât valoarea 1 milimetru.

**DATE DESPRE IMOBILUL NR. 10430**

Oficiul de Cadastru și Publicitate Imobiliară DOLJ
Biroul de Cadastru și Publicitate Imobiliară Craiova

A. Partea I. Descrierea imobilului

TEREN Intravilan

Adresa: Loc. Hunia, Jud. Dolj, T 101, P 11

Nr. Crt	Nr cadastral Nr. topografic	Suprafața* (mp)	Observații / Referințe
A1		Din acte: 696 Masurata: 680	Sector cadastral:10 Teren neimprejmuit;

B. Partea II. Proprietari și acte

Inscrieri privitoare la dreptul de proprietate și alte drepturi reale		Referințe
0 / 12/12/2022		
Act Administrativ nr. TDP:864-59573, din 05/05/1994 emis de COMISIA JUDETEANA DE FOND FUNCJAR;		
B1	Intabulare, drept de PROPRIETATE, dobandit prin Reconstituire, cota actuala 1/1, cota initiala 1/1 1) NICA ELENA , LIPSA CNP	A1

C. Partea III. SARCINI .

Inscrieri privind dezmembramintele dreptului de proprietate, drepturi reale de garanție și sarcini	Referințe
NU SUNT	

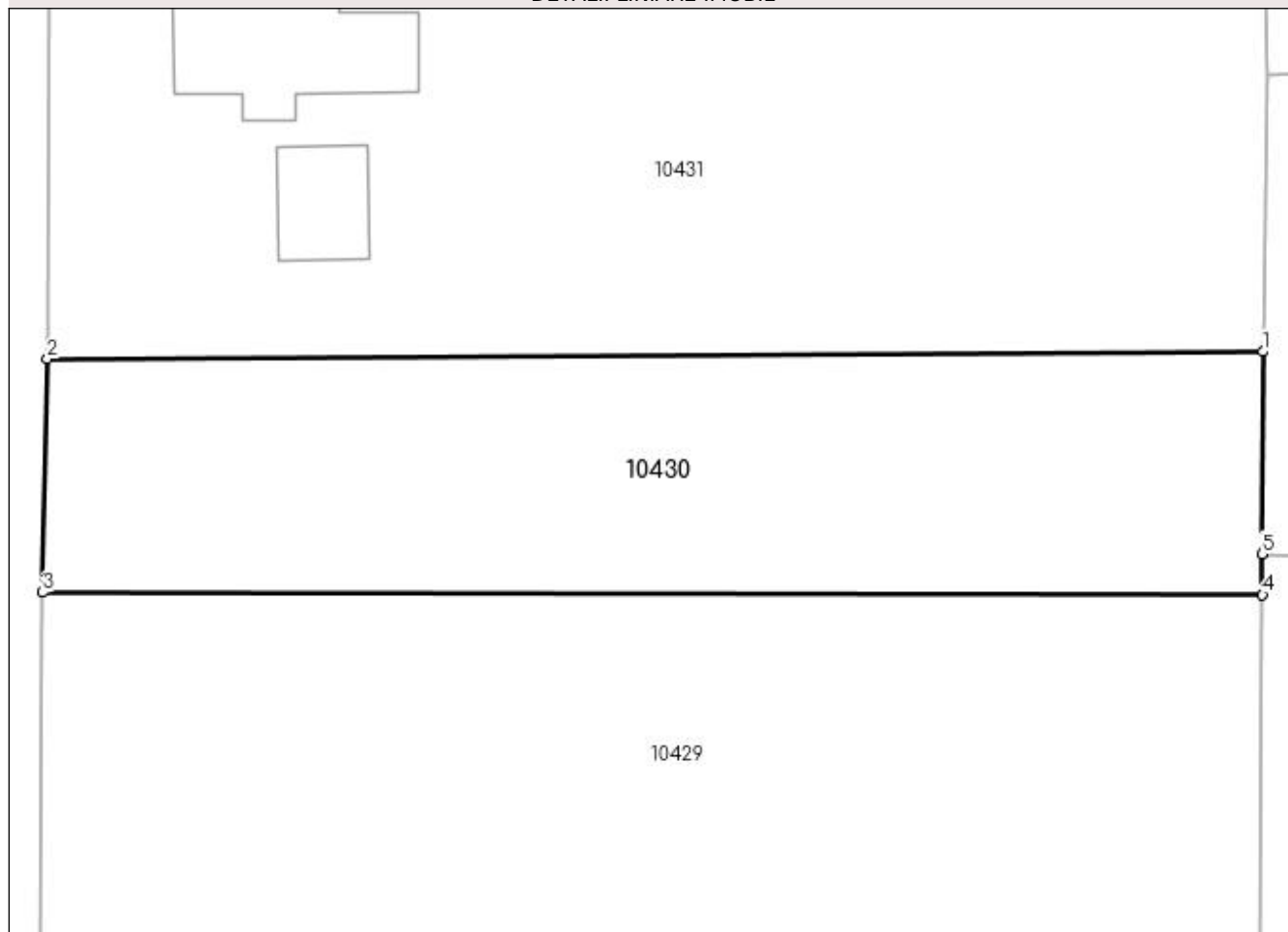
Anexa Nr. 1 La Partea I

Teren

Nr cadastral	Suprafața (mp)*	Observații / Referințe
	Din acte: 696 Masurata: 680	

* Suprafața este determinată în planul de proiecție Stereo 70.

DETALII LINIARE IMOBIL



Date referitoare la teren

Crt	Categorie folosință	Intra vilan	Suprafața (mp)	Tarla	Parcelă	Nr. topo	Observații / Referințe
1	curți constructii	DA	680	101	11	-	

Lungime Segmente

1) Valorile lungimilor segmentelor sunt obținute din proiecție în plan.

Punct început	X / Y	Punct sfârșit	X / Y	Lungime segment (** (m)
1	347.622,97 286.416,976	2	347.564,132 286.416,623	58.839
2	347.564,132 286.416,623	3	347.563,894 286.405,316	11.31
3	347.563,894 286.405,316	4	347.622,951 286.405,211	59.057
4	347.622,951 286.405,211	5	347.622,916 286.407,185	1.974
5	347.622,916 286.407,185	1	347.622,97 286.416,976	9.791

**** Lungimile segmentelor sunt determinate în planul de proiecție Stereo 70 și sunt rotunjite la 1 milimetru.**

***** Distanța dintre puncte este formată din segmente cumulate ce sunt mai mici decât valoarea 1 milimetru.**

**DATE DESPRE IMOBILUL NR. 10431**

Oficiul de Cadastru și Publicitate Imobiliară DOLJ
Biroul de Cadastru și Publicitate Imobiliară Craiova

A. Partea I. Descrierea imobilului

TEREN Intravilan

Adresa: Loc. Hunia, Calea Cetatii, Nr. 126, Jud. Dolj, T 101, P 12

Nr. Crt	Nr cadastral Nr. topografic	Suprafața* (mp)	Observații / Referințe
A1	30808	Din acte: 961 Masurata: 1.046	Sector cadastral:10 Teren neimpregmuit;

Construcții

Crt	Nr cadastral Nr. topografic	Adresa	Observații / Referințe
A1.1	30808-C1	Loc. Hunia, Calea Cetatii, Nr. 126, Jud. Dolj, T 101, P 12	Nr. niveluri:1; S. construita la sol:55 mp; S. construita desfasurata:55 mp; C1- Locuinta din cranturi, acoperita cu tigla, compusa din 3 camere si un hol, edificata in anu. 1947. Constructia nu are certificat energetic;
A1.2	30808-C2	Loc. Hunia, Calea Cetatii, Nr. 126, Jud. Dolj, T 101, P 12	Nr. niveluri:1; S. construita la sol:24 mp; S. construita desfasurata:24 mp; C2- Anexa din cranturi, acoperita cu tigla, compusa din 2 camere, efificata in anul 1947. Constructia nu are certificat energetic.;

B. Partea II. Proprietari și acte

Inscrieri privitoare la dreptul de proprietate și alte drepturi reale		Referințe
118983 / 04/12/2013		
Act Notarial nr. CVC:1366, din 26/06/1997 emis de BNP STOENESCU FLOREA (certificat de deces nr 12/08.02.2003, 46/26.04.2012 Primaria Maglavit, certificat nr 6335/25.11.2013, CNS nr 4261/06.11.2013 Primaria Maglavit);		
B1	Intabulare, drept de PROPRIETATE, dobandit prin Conventie, cota actuala 1/1, cota initiala 1/1 1) MAZAREANU MARCEL MARIUS 2) MAZAREANU ILEANA	A1, A1.1, A1.2

C. Partea III. SARCINI .

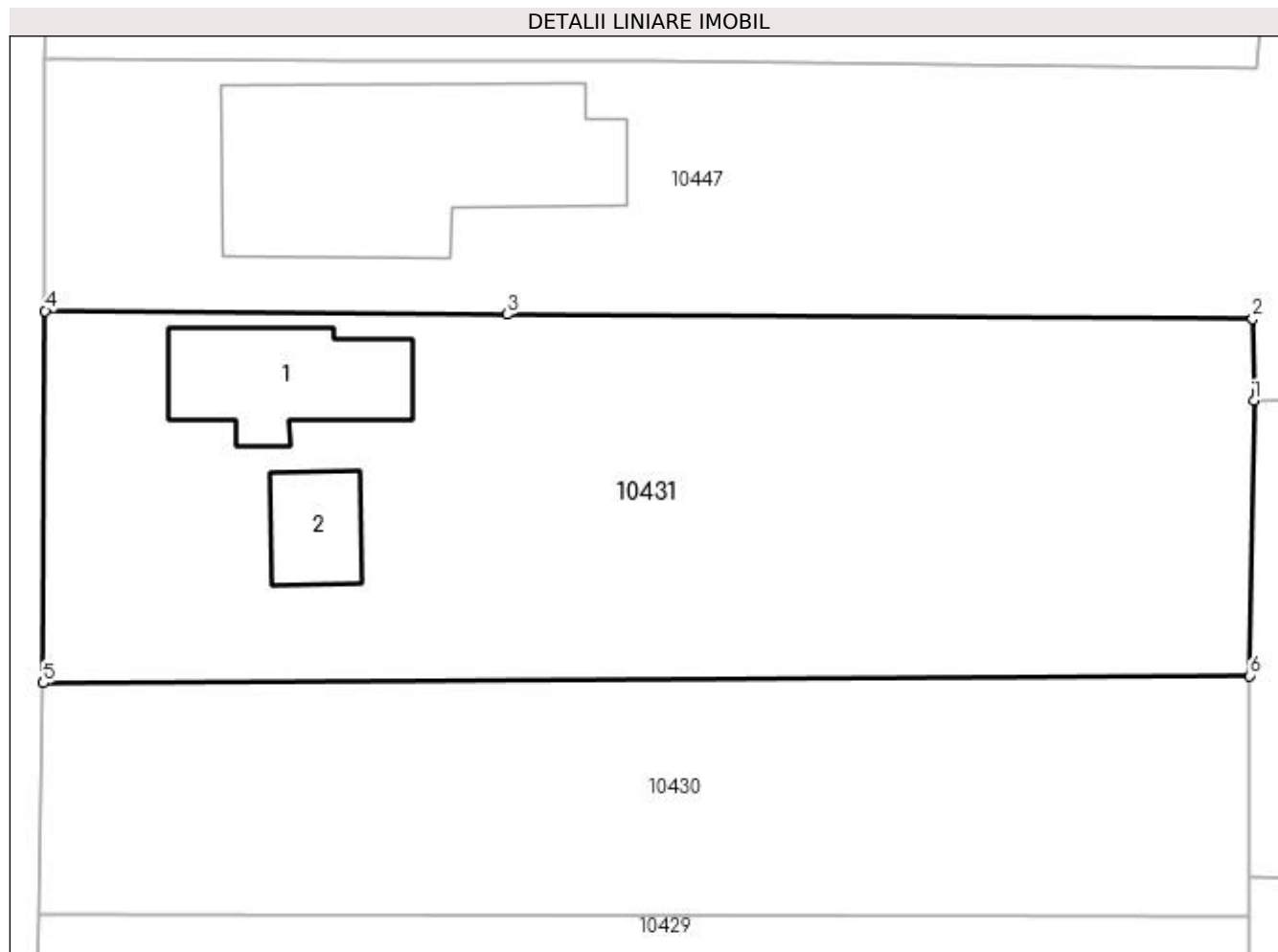
Inscrieri privind dezmembramintele dreptului de proprietate, drepturi reale de garanție și sarcini	Referințe
NU SUNT	

Anexa Nr. 1 La Partea I

Teren

Nr cadastral	Suprafața (mp)*	Observații / Referințe
30808	Din acte: 961 Masurata: 1.046	

* Suprafața este determinată în planul de proiecție Stereo 70.



Date referitoare la teren

Crt	Categorie folosință	Intra vilan	Suprafața (mp)	Tarla	Parcelă	Nr. topo	Observații / Referințe
1	curți constructii	DA	1.046	101	12	-	

Date referitoare la construcții

Crt	Număr	Destinație construcție	Supraf. (mp)	Situație juridică	Observații / Referințe
A1.1	30808-C1	construcții de locuințe	55	Cu acte	Nr. niveluri:1; S. construita la sol:55 mp; S. construita desfasurata:55 mp; C1- Locuinta din cranturi, acoperita cu tigla, compusa din 3 camere si un hol, edificata in anu.1947. <u>Construcția nu are certificat energetic;</u>
A1.2	30808-C2	construcții anexa	24	Cu acte	Nr. niveluri:1; S. construita la sol:24 mp; S. construita desfasurata:24 mp; C2- Anexa din cranturi, acoperita cu tigla, compusa din 2 camere, edificata in anul 1947. <u>Construcția nu are certificat energetic.;</u>

Lungime Segmente

1) Valorile lungimilor segmentelor sunt obținute din proiecție în plan.

Punct început	X / Y	Punct sfârșit	X / Y	Lungime segment (** (m)
---------------	-------	---------------	-------	-------------------------

Punct început	X / Y	Punct sfârșit	X / Y	Lungime segment (** (m)
1	347.623,175 286.430,389	2	347.623,11 286.434,379	3.991
2	347.623,11 286.434,379	3	347.586,761 286.434,6	36.35
3	347.586,761 286.434,6	4	347.564,233 286.434,764	22.529
4	347.564,233 286.434,764	5	347.564,132 286.416,623	18.141
5	347.564,132 286.416,623	6	347.622,97 286.416,976	58.839
6	347.622,97 286.416,976	1	347.623,175 286.430,389	13.415

** Lungimile segmentelor sunt determinate în planul de proiecție Stereo 70 și sunt rotunjite la 1 milimetru.

*** Distanța dintre puncte este formată din segmente cumulate ce sunt mai mici decât valoarea 1 milimetru.

**DATE DESPRE IMOBILUL NR. 10432**

Oficiul de Cadastru și Publicitate Imobiliară DOLJ
Biroul de Cadastru și Publicitate Imobiliară Craiova

A. Partea I. Descrierea imobilului

TEREN Intravilan

Adresa: Loc. Hunia, Calea Cetatii, Nr. 128, Jud. Dolj, T 101, P 13

Nr. Crt	Nr cadastral Nr. topografic	Suprafața* (mp)	Observații / Referințe
A1	33896	Din acte: 638 Masurata: 676	Sector cadastral:10 Teren neimpregmuit;

Construcții

Crt	Nr cadastral Nr. topografic	Adresa	Observații / Referințe
A1.1	33896-C1	Loc. Hunia, Calea Cetatii, Nr. 128, Jud. Dolj, T 101, P 13	Nr. niveluri:1; S. construita la sol:55 mp; S. construita desfasurata:55 mp; C1-Locuinta - Regim inaltime P edificata in anul 1945 -;
A1.2	33896-C2	Loc. Hunia, Calea Cetatii, Nr. 128, Jud. Dolj, T 101, P 13	Nr. niveluri:1; S. construita la sol:45 mp; S. construita desfasurata:45 mp; C2-Anexa gospodareasca(Bucatarie) - Regim inaltime P, edificata in anul 1947 ;
A1.3	33896-C3	Loc. Hunia, Calea Cetatii, Nr. 128, Jud. Dolj, T 101, P 13	Nr. niveluri:1; S. construita la sol:22 mp; S. construita desfasurata:22 mp; C3-Anexa gospodareasca(Magazie) - Regim inaltime P, edificata in anul 1947 ;
A1.4	33896-C4	Loc. Hunia, Calea Cetatii, Nr. 128, Jud. Dolj, T 101, P 13	Nr. niveluri:1; S. construita la sol:14 mp; S. construita desfasurata:14 mp; C4-Anexa gospodareasca(Patul) - Regim inaltime P, edificata in anul 1947 ;

B. Partea II. Proprietari și acte

Inscrieri privitoare la dreptul de proprietate și alte drepturi reale	Referințe
30985 / 21/02/2022	
Act Notarial nr. CVC:530, din 16/02/2022 emis de BNP Gherghe Anca-costina ;	
B1	A1, A1.1, A1.2, A1.3, A1.4
Intabulare, drept de PROPRIETATE, dobandit prin Conventie, cota actuala 1/1, cota initiala 1/1 1) BOAZGA IONELIA-DELIA	

C. Partea III. SARCINI .

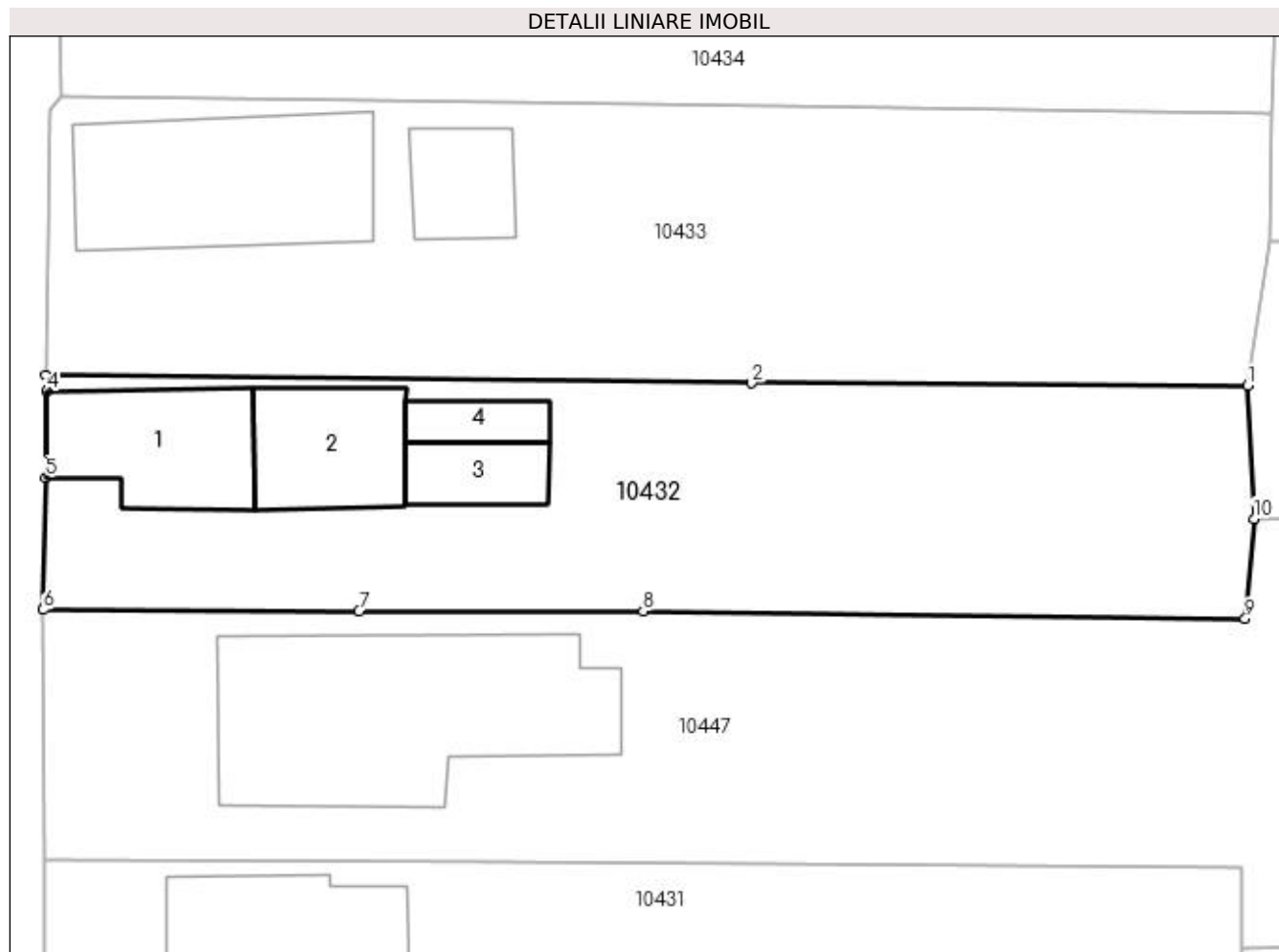
Inscrieri privind dezmembramintele dreptului de proprietate, drepturi reale de garanție și sarcini	Referințe
NU SUNT	

Anexa Nr. 1 La Partea I

Teren

Nr cadastral	Suprafața (mp)*	Observații / Referințe
33896	Din acte: 638 Masurata: 676	

* Suprafața este determinată în planul de proiecție Stereo 70.



Date referitoare la teren

Crt	Categorie folosință	Intravilan	Suprafața (mp)	Tarla	Parcelă	Nr. topo	Observații / Referințe
1	curți constructii	DA	676	101	13	-	

Date referitoare la construcții

Crt	Număr	Destinație construcție	Supraf. (mp)	Situație juridică	Observații / Referințe
A1.1	33896-C1	construcții de locuințe	55	Cu acte	Nr. niveluri:1; S. construita la sol:55 mp; S. construita desfasurata:55 mp; C1-Locuinta - Regim inaltime P edificata in anul 1945 -;
A1.2	33896-C2	construcții anexa	45	Cu acte	Nr. niveluri:1; S. construita la sol:45 mp; S. construita desfasurata:45 mp; C2-Anexa gospodareasca(Bucatarie) - Regim inaltime P, edificata in anul 1947;
A1.3	33896-C3	construcții anexa	22	Cu acte	Nr. niveluri:1; S. construita la sol:22 mp; S. construita desfasurata:22 mp; C3-Anexa gospodareasca(Magazie) - Regim inaltime P, edificata in anul 1947;
A1.4	33896-C4	construcții anexa	14	Cu acte	Nr. niveluri:1; S. construita la sol:14 mp; S. construita desfasurata:14 mp; C4-Anexa gospodareasca(Patul) - Regim inaltime P, edificata in anul 1947;

Lungime Segmente

1) Valorile lungimilor segmentelor sunt obținute din proiecție în plan.

Punct început	X / Y	Punct sfârșit	X / Y	Lungime segment (** (m)
1	347.623,449 286.458,052	2	347.599,027 286.458,182	24.422
2	347.599,027 286.458,182	3	347.564,301 286.458,566	34.728
3	347.564,301 286.458,566	4	347.564,369 286.457,796	0.773
4	347.564,369 286.457,796	5	347.564,306 286.453,531	4.265
5	347.564,306 286.453,531	6	347.564,178 286.447,029	6.503
6	347.564,178 286.447,029	7	347.579,722 286.446,949	15.544
7	347.579,722 286.446,949	8	347.593,705 286.446,954	13.983
8	347.593,705 286.446,954	9	347.623,321 286.446,585	29.618
9	347.623,321 286.446,585	10	347.623,756 286.451,509	4.943
10	347.623,756 286.451,509	1	347.623,449 286.458,052	6.55

** Lungimile segmentelor sunt determinate în planul de proiecție Stereo 70 și sunt rotunjite la 1 milimetru.

*** Distanța dintre puncte este formată din segmente cumulate ce sunt mai mici decât valoarea 1 milimetru.

**DATE DESPRE IMOBILUL NR. 10433**

Oficiul de Cadastru și Publicitate Imobiliară DOLJ
Biroul de Cadastru și Publicitate Imobiliară Craiova

A. Partea I. Descrierea imobilului

TEREN Intravilan

Adresa: Loc. Hunia, Calea Cetatii, Nr. 130, Jud. Dolj, T 101, P 14

Nr. Crt	Nr cadastral Nr. topografic	Suprafața* (mp)	Observații / Referințe
A1		Din acte: 754 Masurata: 814	Sector cadastral:10 Teren neimpregmuit;

Construcții

Crt	Nr cadastral Nr. topografic	Adresa	Observații / Referințe
A1.1		Loc. Hunia, Calea Cetatii, Nr. 130, Jud. Dolj, T 101, P 14	Nr. niveluri:1; S. construita la sol:92 mp; S. construita desfasurata:92 mp;
A1.2		Loc. Hunia, Calea Cetatii, Nr. 130, Jud. Dolj, T 101, P 14	Nr. niveluri:1; S. construita la sol:28 mp; S. construita desfasurata:28 mp;

B. Partea II. Proprietari și acte

Inscrieri privitoare la dreptul de proprietate și alte drepturi reale		Referințe
0 / 12/12/2022		
Act Administrativ nr. TDP:2503-60679, din 17/02/1997 emis de COMISIA JUDETEANA DE FOND FUNCJAR;		
B1	Intabulare, drept de PROPRIETATE, dobandit prin Reconstituire, cota actuala 1/1, cota initiala 1/1 1) MITRANESCU ION, LIPSA CNP	A1
Act Normativ nr. LEGEA 7-ART.12 ALIN.14, din 13/03/1996 emis de PARLAMENTUL ROMANIEI;		
B2	Intabulare, drept de PROPRIETATE, dobandit prin Lege, cota actuala 1/1, cota initiala 1/1 1) MITRANESCU ION, LIPSA CNP	A1.1, A1.2

C. Partea III. SARCINI .

Inscrieri privind dezmembramintele dreptului de proprietate, drepturi reale de garanție și sarcini	Referințe
NU SUNT	

Anexa Nr. 1 La Partea I

Teren

Nr cadastral	Suprafața (mp)*	Observații / Referințe
	Din acte: 754 Masurata: 814	

* Suprafața este determinată în planul de proiecție Stereo 70.



Date referitoare la teren

Crt	Categorie folosință	Intra vilan	Suprafața (mp)	Tarla	Parcelă	Nr. topo	Observații / Referințe
1	curți constructii	DA	814	101	14	-	

Date referitoare la construcții

Crt	Număr	Destinație construcție	Supraf. (mp)	Situație juridică	Observații / Referințe
A1.1		construcții de locuințe	92	Cu acte	Nr. niveluri:1; S. construita la sol:92 mp; S. construita desfasurata:92 mp;
A1.2		construcții anexa	28	Cu acte	Nr. niveluri:1; S. construita la sol:28 mp; S. construita desfasurata:28 mp;

Lungime Segmente

1) Valorile lungimilor segmentelor sunt obținute din proiecție în plan.

Punct început	X / Y	Punct sfârșit	X / Y	Lungime segment (** (m))
1	347.624,505 286.465,173	2	347.624,646 286.471,446	6.275
2	347.624,646 286.471,446	3	347.600,031 286.471,792	24.617

Punct început	X / Y	Punct sfârșit	X / Y	Lungime segment (** (m)
3	347.600,031 286.471,792	4	347.580,128 286.472,071	19.905
4	347.580,128 286.472,071	5	347.565,105 286.472,294	15.025
5	347.565,105 286.472,294	6	347.564,531 286.471,636	0.873
6	347.564,531 286.471,636	7	347.564,301 286.458,566	13.072
7	347.564,301 286.458,566	8	347.599,027 286.458,182	34.728
8	347.599,027 286.458,182	9	347.623,449 286.458,052	24.422
9	347.623,449 286.458,052	1	347.624,505 286.465,173	7.199

** Lungimile segmentelor sunt determinate în planul de proiecție Stereo 70 și sunt rotunjite la 1 milimetru.

*** Distanța dintre puncte este formată din segmente cumulate ce sunt mai mici decât valoarea 1 milimetru.

**DATE DESPRE IMOBILUL NR. 10434**

Oficiul de Cadastru și Publicitate Imobiliară DOLJ
Biroul de Cadastru și Publicitate Imobiliară Craiova

A. Partea I. Descrierea imobilului

TEREN Intravilan

Adresa: Loc. Hunia, Calea Cetatii, Nr. 132, Jud. Dolj, T 101, P 15

Nr. Crt	Nr cadastral Nr. topografic	Suprafața* (mp)	Observații / Referințe
A1	32705	Din acte: 754 Masurata: 811	Sector cadastral:10 Teren neimprejmut;

Construcții

Crt	Nr cadastral Nr. topografic	Adresa	Observații / Referințe
A1.1	32705-C1	Loc. Hunia, Calea Cetatii, Nr. 132, Jud. Dolj, T 101, P 15	Nr. niveluri:1; S. construita la sol:45 mp; S. construita desfasurata:45 mp; Locuinta construita din cranturi cu 2 camere, acoperita cu tigla, edificata in anul 1983. ;
A1.2	32705-C2	Loc. Hunia, Calea Cetatii, Nr. 132, Jud. Dolj, T 101, P 15	Nr. niveluri:1; S. construita la sol:36 mp; S. construita desfasurata:36 mp; Anexa bucatarie construita din caramida, acoperita cu tigla, edificata in anul 1983;

B. Partea II. Proprietari și acte

Inscrieri privitoare la dreptul de proprietate și alte drepturi reale		Referințe
9644 / 23/01/2019		
Act Notarial nr. CVC:179, din 22/01/2019 emis de POPA DANIELA MARIA;		
B1	Intabulare, drept de PROPRIETATE, dobandit prin Conventie, cota actuala 1/1, cota initiala 1/1 1) PLENICEANU ADRIAN-FLORIN 2) PLENICEANU CLAUDIA	A1, A1.1, A1.2

C. Partea III. SARCINI .

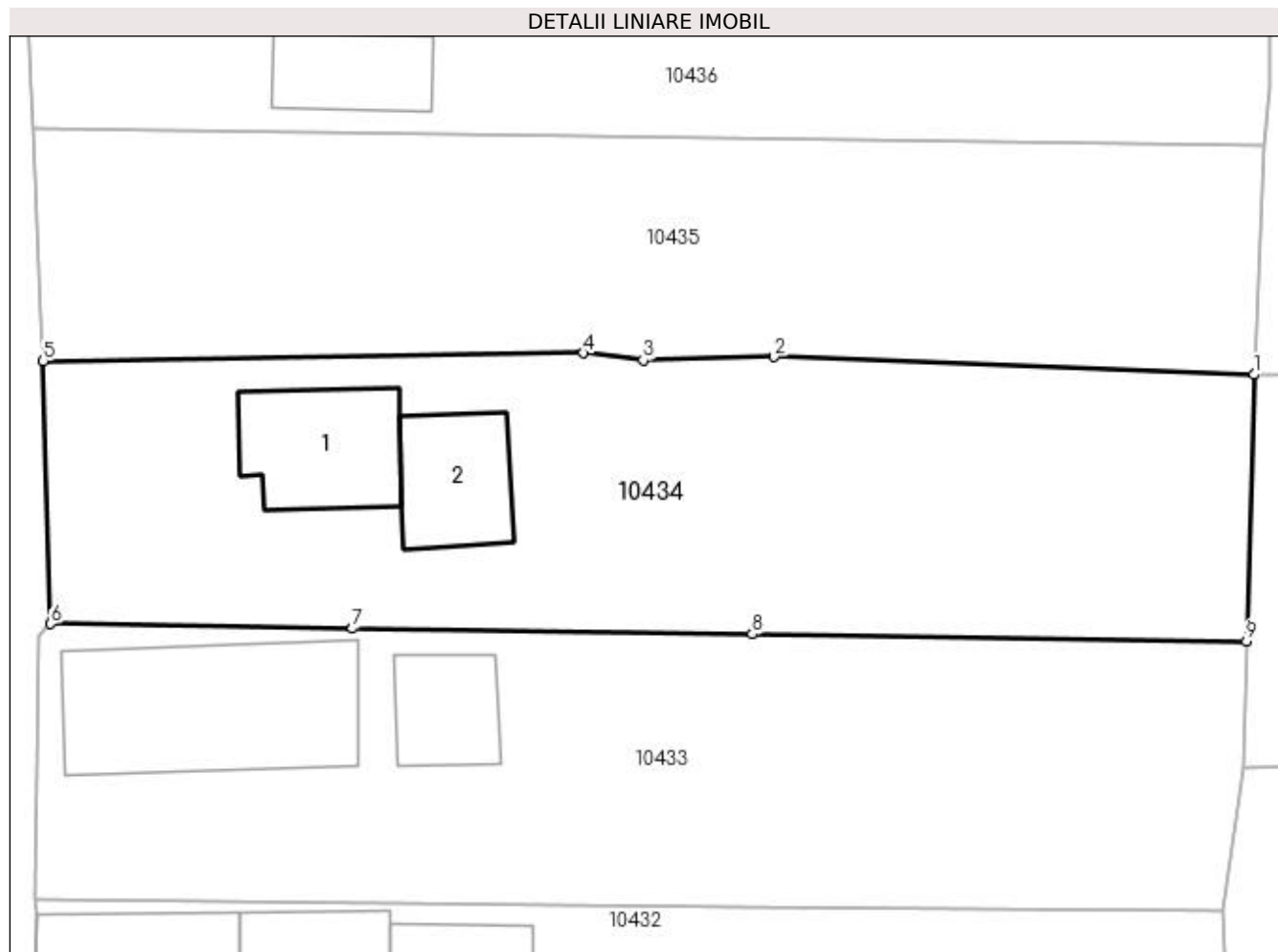
Inscrieri privind dezmembramintele dreptului de proprietate, drepturi reale de garanție și sarcini	Referințe
NU SUNT	

Anexa Nr. 1 La Partea I

Teren

Nr cadastral	Suprafața (mp)*	Observații / Referințe
32705	Din acte: 754 Masurata: 811	

* Suprafața este determinată în planul de proiecție Stereo 70.



Date referitoare la teren

Crt	Categorie folosință	Intra vilan	Suprafața (mp)	Tarla	Parcelă	Nr. topo	Observații / Referințe
1	curți constructii	DA	811	101	15	-	

Date referitoare la construcții

Crt	Număr	Destinație construcție	Supraf. (mp)	Situație juridică	Observații / Referințe
A1.1	32705-C1	construcții de locuințe	45	Cu acte	Nr. niveluri:1; S. construita la sol:45 mp; S. construita desfasurata:45 mp; Locuinta construita din cranturi cu 2 camere, acoperita cu tigla, edificata in anul 1983.;
A1.2	32705-C2	construcții anexa	36	Cu acte	Nr. niveluri:1; S. construita la sol:36 mp; S. construita desfasurata:36 mp; Anexa bucatarie construita din caramida, acoperita cu tigla, edificata in anul 1983;

Lungime Segmente

1) Valorile lungimilor segmentelor sunt obținute din proiecție în plan.

Punct început	X / Y	Punct sfârșit	X / Y	Lungime segment (** (m))
1	347.625,014 286.484,707	2	347.601,112 286.485,587	23.918

Punct început	X / Y	Punct sfârșit	X / Y	Lungime segment (** (m)
2	347.601,112 286.485,587	3	347.594,605 286.485,42	6.509
3	347.594,605 286.485,42	4	347.591,642 286.485,771	2.984
4	347.591,642 286.485,771	5	347.564,728 286.485,382	26.917
5	347.564,728 286.485,382	6	347.565,105 286.472,294	13.093
6	347.565,105 286.472,294	7	347.580,128 286.472,071	15.025
7	347.580,128 286.472,071	8	347.600,031 286.471,792	19.905
8	347.600,031 286.471,792	9	347.624,646 286.471,446	24.617
9	347.624,646 286.471,446	1	347.625,014 286.484,707	13.266

** Lungimile segmentelor sunt determinate în planul de proiecție Stereo 70 și sunt rotunjite la 1 milimetru.

*** Distanța dintre puncte este formată din segmente cumulate ce sunt mai mici decât valoarea 1 milimetru.

**DATE DESPRE IMOBILUL NR. 10435**

Oficiul de Cadastru și Publicitate Imobiliară DOLJ
Biroul de Cadastru și Publicitate Imobiliară Craiova

A. Partea I. Descrierea imobilului

TEREN Intravilan

Nr. CF vechi:594
Nr. cadastral vechi:887

Adresa: Loc. Hunia, Calea Cetatii, Nr. 134, Jud. Dolj, T 101, P 16

Nr. Crt	Nr cadastral Nr. topografic	Suprafata* (mp)	Observatii / Referinte
A1	31034	Din acte: 696 Masurata: 676	Sector cadastral:10 Teren neimprejmuit;

B. Partea II. Proprietari și acte

Inscrieri privitoare la dreptul de proprietate și alte drepturi reale		Referințe
144343 / 04/11/2016		
Act Notarial nr. CVC:3224, din 28/10/2016 emis de BNP BUDIANA IONUT RAZVAN;		
B1	Intabulare, drept de PROPRIETATE, dobandit prin Conventie, cota actuala 1/1, cota initiala 1/1 1) BARBU ANDREI-EDUARD	A1

C. Partea III. SARCINI .

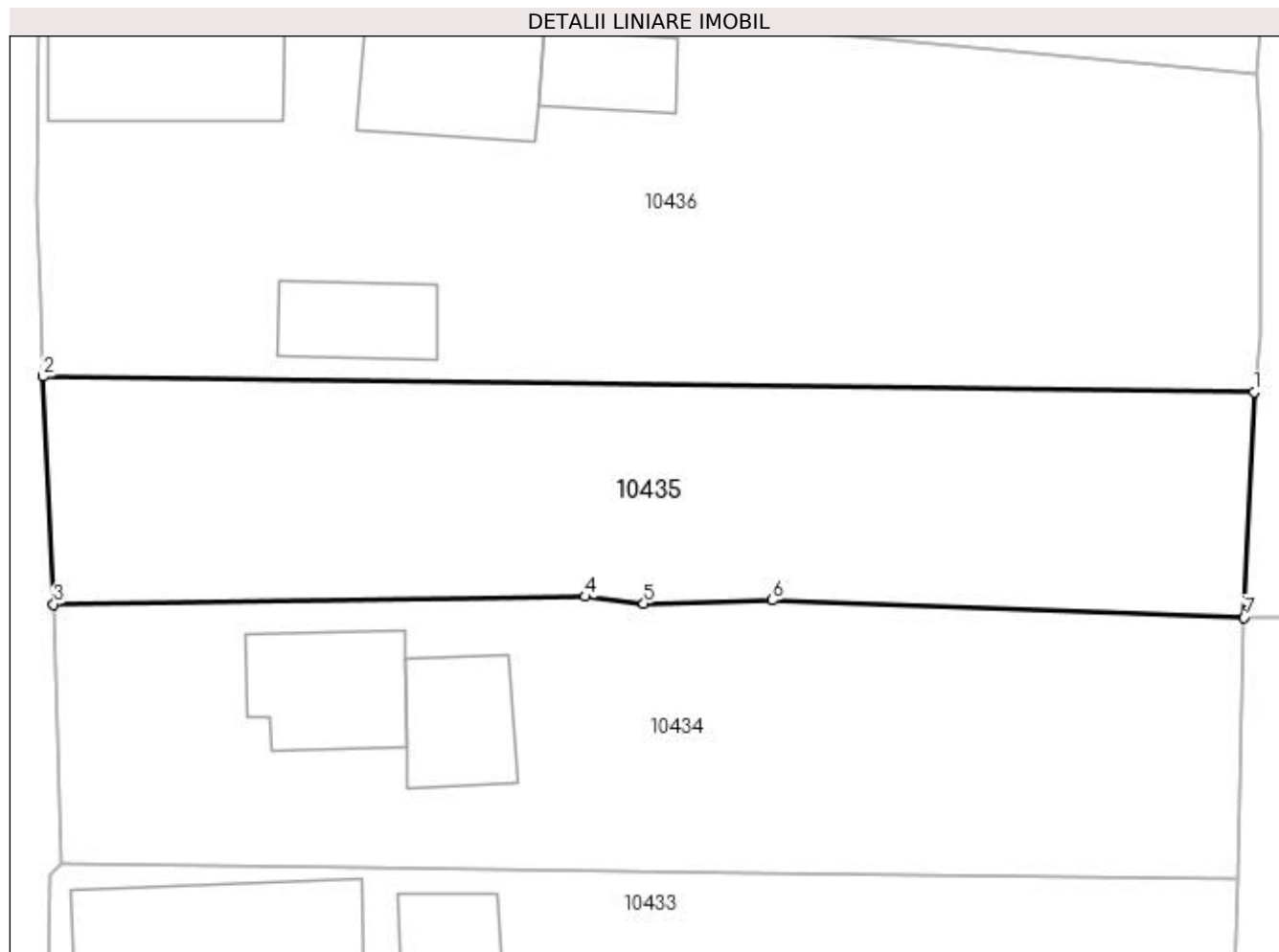
Inscrieri privind dezmembramintele dreptului de proprietate, drepturi reale de garanție și sarcini	Referințe
NU SUNT	

Anexa Nr. 1 La Partea I

Teren

Nr cadastral	Suprafața (mp)*	Observații / Referințe
31034	Din acte: 696 Masurata: 676	

* Suprafața este determinată în planul de proiecție Stereo 70.



Date referitoare la teren

Crt	Categorie folosință	Intra vilan	Suprafața (mp)	Tarla	Parcelă	Nr. topo	Observații / Referințe
1	arabil	DA	676	101	16	-	

Lungime Segmente

1) Valorile lungimilor segmentelor sunt obținute din proiecție în plan.

Punct început	X / Y	Punct sfârșit	X / Y	Lungime segment (** (m)
1	347.625,504 286.496,12	2	347.564,196 286.496,921	61.313
2	347.564,196 286.496,921	3	347.564,728 286.485,382	11.551
3	347.564,728 286.485,382	4	347.591,642 286.485,771	26.917
4	347.591,642 286.485,771	5	347.594,605 286.485,42	2.984
5	347.594,605 286.485,42	6	347.601,112 286.485,587	6.509

Punct început	X / Y	Punct sfârșit	X / Y	Lungime segment (** (m)
6	347.601,112 286.485,587	7	347.625,014 286.484,707	23.918
7	347.625,014 286.484,707	1	347.625,504 286.496,12	11.424

** Lungimile segmentelor sunt determinate în planul de proiecție Stereo 70 și sunt rotunjite la 1 milimetru.

*** Distanța dintre puncte este formată din segmente cumulate ce sunt mai mici decât valoarea 1 milimetru.

**DATE DESPRE IMOBILUL NR. 10436**

Oficiul de Cadastru și Publicitate Imobiliară DOLJ
Biroul de Cadastru și Publicitate Imobiliară Craiova

A. Partea I. Descrierea imobilului

TEREN Intravilan

Adresa: Loc. Hunia, Calea Cetatii, Nr. 136, Jud. Dolj, T 101, P 17, 18

Nr. Crt	Nr cadastral Nr. topografic	Suprafața* (mp)	Observații / Referințe
A1	33233	Din acte: 1.176 Masurata: 1.150	Sector cadastral:10 Teren imprejmuit;

Construcții

Crt	Nr cadastral Nr. topografic	Adresa	Observații / Referințe
A1.1	33233-C1	Loc. Hunia, Calea Cetatii, Nr. 136, Jud. Dolj, T 101, P 17, 18	Nr. niveluri:1; S. construita la sol:66 mp; S. construita desfasurata:66 mp; Constructie locuinta(P) ,edificat in 1935;
A1.2	33233-C2	Loc. Hunia, Calea Cetatii, Nr. 136, Jud. Dolj, T 101, P 17, 18	Nr. niveluri:1; S. construita la sol:51 mp; S. construita desfasurata:51 mp; Constructie anexa (magazie), edificat in 1935;
A1.3	33233-C3	Loc. Hunia, Calea Cetatii, Nr. 136, Jud. Dolj, T 101, P 17, 18	Nr. niveluri:1; S. construita la sol:26 mp; S. construita desfasurata:26 mp; Constructie anexa (magazie), edificat in 1935;
A1.4	33233-C4	Loc. Hunia, Calea Cetatii, Nr. 136, Jud. Dolj, T 101, P 17, 18	Nr. niveluri:1; S. construita la sol:30 mp; S. construita desfasurata:30 mp; Constructie anexa (bucatarie), edificat in 1935;

B. Partea II. Proprietari și acte

Inscrieri privitoare la dreptul de proprietate și alte drepturi reale	Referințe
235652 / 18/10/2019	
Act Notarial nr. CVC:3388, din 17/10/2019 emis de BNP BUDIANA IONUT RAZVAN;	
B1	A1, A1.1, A1.2, A1.3, A1.4
Intabulare, drept de PROPRIETATE, dobandit prin Conventie, cota actuala 1/1, cota initiala 1/1	
1) NICOLAE ALINA	
2) NICOLAE DUMITRU-DANIEL	

C. Partea III. SARCINI .

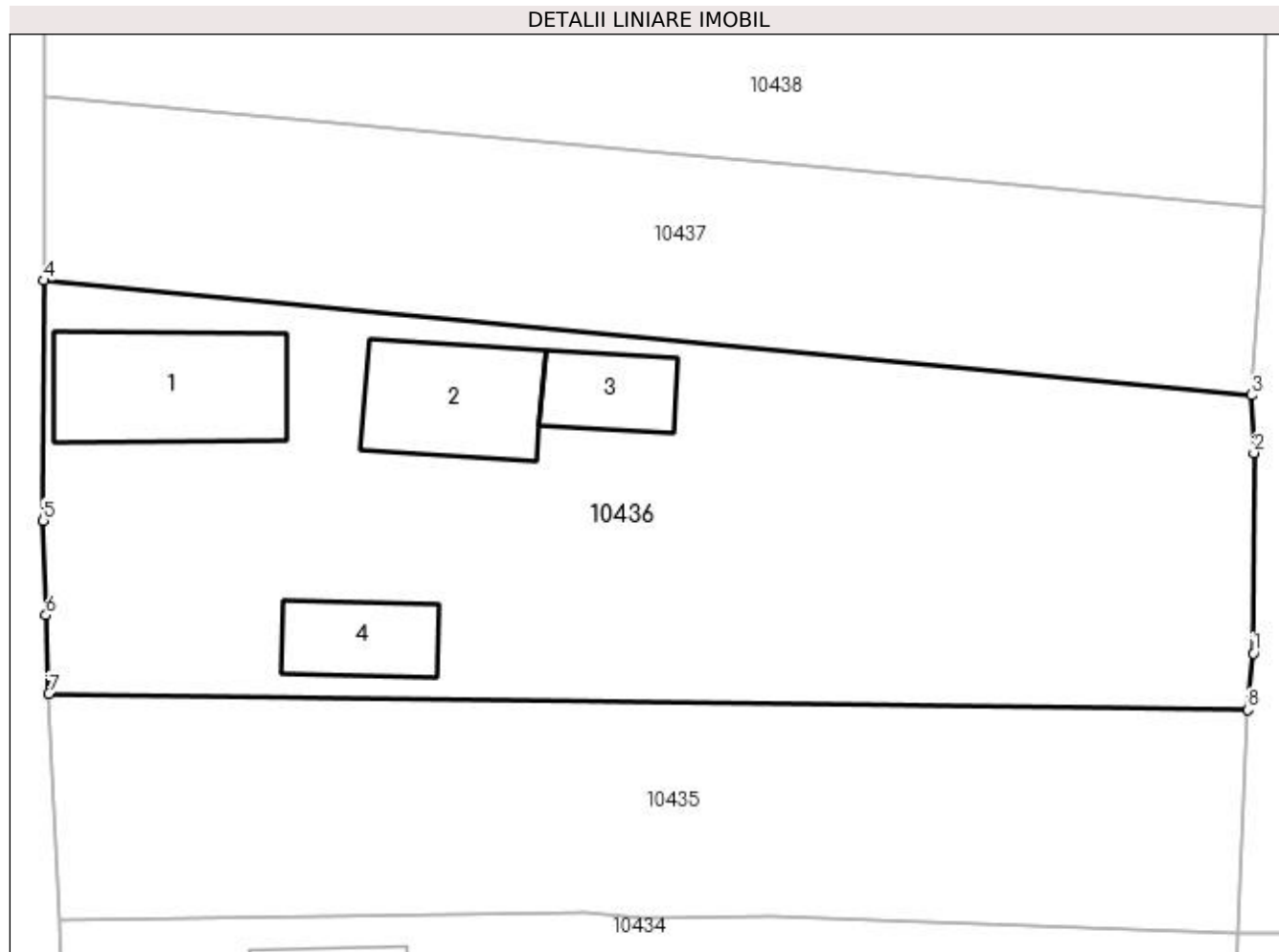
Inscrieri privind dezmembramintele dreptului de proprietate, drepturi reale de garanție și sarcini	Referințe
NU SUNT	

Anexa Nr. 1 La Partea I

Teren

Nr cadastral	Suprafața (mp)*	Observații / Referințe
33233	Din acte: 1.176 Masurata: 1.150	

* Suprafața este determinată în planul de proiecție Stereo 70.



Date referitoare la teren

Crt	Categorie folosință	Intravilan	Suprafața (mp)	Tarla	Parcelă	Nr. topo	Observații / Referințe
1	curți construcții	DA	616	101	17	-	
2	arabil	DA	534	101	18	-	

Date referitoare la construcții

Crt	Număr	Destinație construcție	Supraf. (mp)	Situație juridică	Observații / Referințe
A1.1	33233-C1	construcții de locuințe	66	Cu acte	Nr. niveluri:1; S. construită la sol:66 mp; S. construită desfasurată:66 mp; Construcție locuință(P), edificat în 1935;
A1.2	33233-C2	construcții anexa	51	Cu acte	Nr. niveluri:1; S. construită la sol:51 mp; S. construită desfasurată:51 mp; Construcție anexa (magazie), edificat în 1935;
A1.3	33233-C3	construcții anexa	26	Cu acte	Nr. niveluri:1; S. construită la sol:26 mp; S. construită desfasurată:26 mp; Construcție anexa (magazie), edificat în 1935;
A1.4	33233-C4	construcții anexa	30	Cu acte	Nr. niveluri:1; S. construită la sol:30 mp; S. construită desfasurată:30 mp; Construcție anexa (bucatarie), edificat în 1935;

Lungime Segmente

1) Valorile lungimilor segmentelor sunt obținute din proiecție în plan.

Punct început	X / Y	Punct sfârșit	X / Y	Lungime segment (** (m)
1	347.625,792 286.498,996	2	347.625,816 286.509,253	10.257
2	347.625,816 286.509,253	3	347.625,668 286.512,198	2.949
3	347.625,668 286.512,198	4	347.563,926 286.518,062	62.02
4	347.563,926 286.518,062	5	347.563,906 286.505,784	12.278
5	347.563,906 286.505,784	6	347.564,037 286.500,948	4.838
6	347.564,037 286.500,948	7	347.564,196 286.496,921	4.03
7	347.564,196 286.496,921	8	347.625,504 286.496,12	61.313
8	347.625,504 286.496,12	1	347.625,792 286.498,996	2.89

** Lungimile segmentelor sunt determinate în planul de proiecție Stereo 70 și sunt rotunjite la 1 milimetru.

*** Distanța dintre puncte este formată din segmente cumulate ce sunt mai mici decât valoarea 1 milimetru.

**DATE DESPRE IMOBILUL NR. 10437**

Oficiul de Cadastru și Publicitate Imobiliară DOLJ
Biroul de Cadastru și Publicitate Imobiliară Craiova

A. Partea I. Descrierea imobilului

TEREN Intravilan

Nr. CF vechi:489

Nr. cadastral vechi:786

Adresa: Loc. Hunia, Jud. Dolj, T 101, P 19;20

Nr. Crt	Nr cadastral Nr. topografic	Suprafața* (mp)	Observații / Referințe
A1	32729	Din acte: 605 Masurata: 593	Sector cadastral:10 Teren neimprejmuit; T 19/2 ERONAT IN CF; T 20/2 ERONAT IN CF

B. Partea II. Proprietari și acte

Inscrieri privitoare la dreptul de proprietate și alte drepturi reale		Referințe
222294 / 29/11/2018		
Act Notarial nr. CVC:2944, din 29/11/2018 emis de BNP STOENESCU FLOREA;		
B1	Intabulare, drept de PROPRIETATE, dobandit prin Conventie, cota actuala 1/2, cota initiala 1/2 1) SANDRU GABRIELA SIMONA 2) ANCUTA AUREL	A1

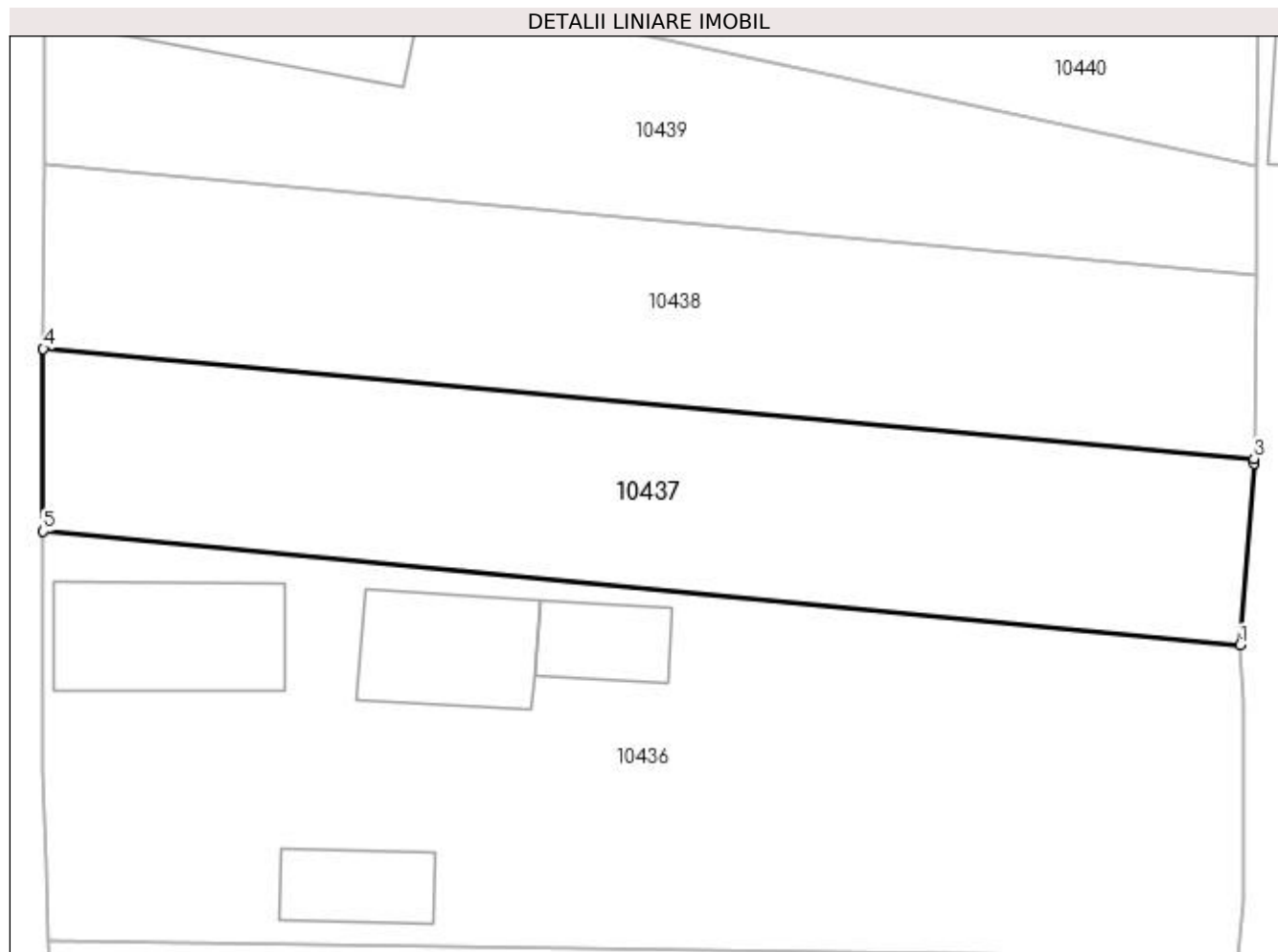
C. Partea III. SARCINI .

Inscrieri privind dezmembramintele dreptului de proprietate, drepturi reale de garanție și sarcini	Referințe
NU SUNT	

Anexa Nr. 1 La Partea I**Teren**

Nr cadastral	Suprafața (mp)*	Observații / Referințe
32729	Din acte: 605 Masurata: 593	T 19/2 ERONAT IN CF; T 20/2 ERONAT IN CF

* Suprafața este determinată în planul de proiecție Stereo 70.

**Date referitoare la teren**

Crt	Categorie folosință	Intravilan	Suprafața (mp)	Tarla	Parcelă	Nr. topo	Observații / Referințe
1	curți constructii	DA	279	101	19;20	-	T 19/2 ERONAT IN CF; T 20/2 ERONAT IN CF
2	vie	DA	314	101	19;20	-	

Lungime Segmente

1) Valorile lungimilor segmentelor sunt obținute din proiecție în plan.

Punct început	X / Y	Punct sfârșit	X / Y	Lungime segment (** (m)
1	347.625,668 286.512,198	2	347.626,367 286.521,578	9.406
2	347.626,367 286.521,578	3	347.626,369 286.521,809	0.231
3	347.626,369 286.521,809	4	347.563,932 286.527,475	62.694
4	347.563,932 286.527,475	5	347.563,926 286.518,062	9.413

Punct început	X / Y	Punct sfârșit	X / Y	Lungime segment (** (m)
5	347.563,926 286.518,062	1	347.625,668 286.512,198	62.02

** Lungimile segmentelor sunt determinate în planul de proiecție Stereo 70 și sunt rotunjite la 1 milimetru.

*** Distanța dintre puncte este formată din segmente cumulate ce sunt mai mici decât valoarea 1 milimetru.

**DATE DESPRE IMOBILUL NR. 10438**

Oficiul de Cadastru și Publicitate Imobiliară DOLJ
Biroul de Cadastru și Publicitate Imobiliară Craiova

A. Partea I. Descrierea imobilului

TEREN Intravilan

Nr. CF vechi:485
Nr. cadastral vechi:785

Adresa: Loc. Hunia, Calea Cetatii, Nr. 138, Jud. Dolj, T 101, P 19;20

Nr. Crt	Nr cadastral Nr. topografic	Suprafata* (mp)	Observatii / Referinte
A1	32728	Din acte: 605 Masurata: 593	Sector cadastral:10 Teren neimprejmuit; T 19/1 ERONAT IN CF; T 20/1 ERONAT IN CF

B. Partea II. Proprietari și acte

Inscrieri privitoare la dreptul de proprietate și alte drepturi reale		Referințe
222212 / 29/11/2018		
Act Notarial nr. CVC:2944, din 29/11/2018 emis de BNP STOENESCU FLOREA;		
B1	Intabulare, drept de PROPRIETATE, dobandit prin Conventie, cota actuala 1/1, cota initiala 1/1 1) SANDRU GABRIELA SIMONA	A1

C. Partea III. SARCINI .

Inscrieri privind dezmembramintele dreptului de proprietate, drepturi reale de garanție și sarcini	Referințe
NU SUNT	

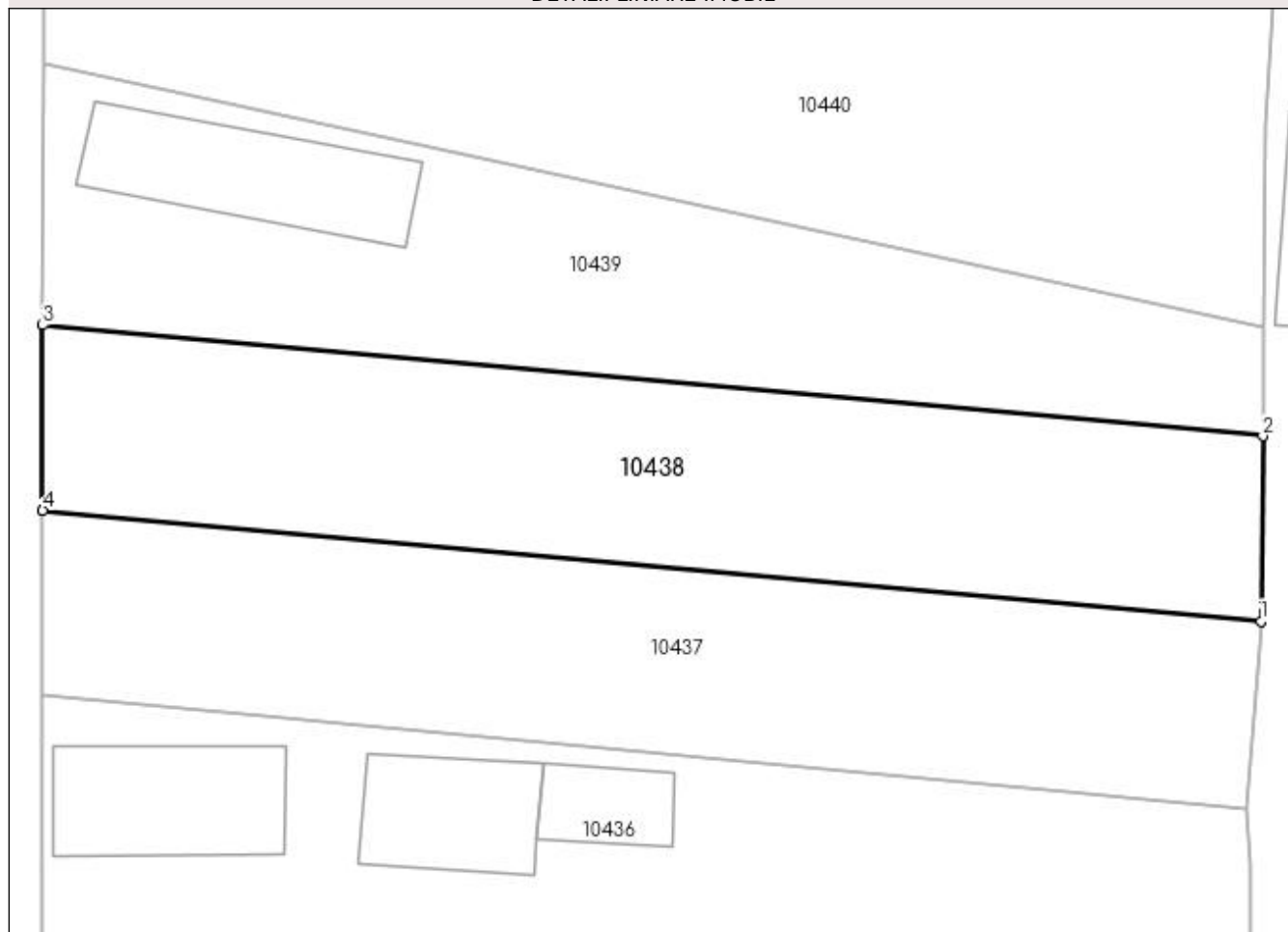
Anexa Nr. 1 La Partea I

Teren

Nr cadastral	Suprafața (mp)*	Observații / Referințe
32728	Din acte: 605 Masurata: 593	T 19/1 ERONAT IN CF; T 20/1 ERONAT IN CF

* Suprafața este determinată în planul de proiecție Stereo 70.

DETALII LINIARE IMOBIL



Date referitoare la teren

Crt	Categorie folosință	Intravilan	Suprafața (mp)	Tarla	Parcelă	Nr. topo	Observații / Referințe
1	curți constructii	DA	279	101	19;20	-	T 19/1 ERONAT IN CF; T 20/1 ERONAT IN CF
2	vie	DA	314	101	19;20	-	

Lungime Segmente

1) Valorile lungimilor segmentelor sunt obținute din proiecție în plan.

Punct început	X / Y	Punct sfârșit	X / Y	Lungime segment (** (m)
1	347.626,369 286.521,809	2	347.626,467 286.531,284	9.476
2	347.626,467 286.531,284	3	347.563,938 286.536,963	62.786
3	347.563,938 286.536,963	4	347.563,932 286.527,475	9.488
4	347.563,932 286.527,475	1	347.626,369 286.521,809	62.694

**** Lungimile segmentelor sunt determinate în planul de proiecție Stereo 70 și sunt rotunjite la 1 milimetru.**

***** Distanța dintre puncte este formată din segmente cumulate ce sunt mai mici decât valoarea 1 milimetru.**

**DATE DESPRE IMOBILUL NR. 10439**

Oficiul de Cadastru și Publicitate Imobiliară DOLJ
Biroul de Cadastru și Publicitate Imobiliară Craiova

A. Partea I. Descrierea imobilului

TEREN Intravilan

Nr. CF vechi:479
Nr. cadastral vechi:784

Adresa: Loc. Hunia, Calea Cetatii, Nr. 138, Jud. Dolj, T 101, P 19;20

Nr. Crt	Nr cadastral Nr. topografic	Suprafața* (mp)	Observații / Referințe
A1	32730	Din acte: 605 Masurata: 594	Sector cadastral:10 Teren neimprejmuit;

Construcții

Crt	Nr cadastral Nr. topografic	Adresa	Observații / Referințe
A1.1	32730-C1	Loc. Hunia, Calea Cetatii, Nr. 138, Jud. Dolj, T 101, P 19;20	Nr. niveluri:1; S. construita la sol:76 mp; S. construita desfasurata:76 mp; C2-anexa;

B. Partea II. Proprietari și acte

Inscrieri privitoare la dreptul de proprietate și alte drepturi reale		Referințe
222207 / 29/11/2018		
Act Notarial nr. CVC:2944, din 29/11/2018 emis de BNP STOENESCU FLOREA;		
B1	Intabulare, drept de PROPRIETATE, dobandit prin Conventie, cota actuala 1/2, cota initiala 1/2 1) SANDRU GABRIELA SIMONA	A1, A1.1
B2	Intabulare, drept de PROPRIETATE, dobandit prin Conventie, cota actuala 1/2, cota initiala 1/2 1) ANCUA AUREL	A1, A1.1

C. Partea III. SARCINI .

Inscrieri privind dezmembramintele dreptului de proprietate, drepturi reale de garanție și sarcini	Referințe
NU SUNT	

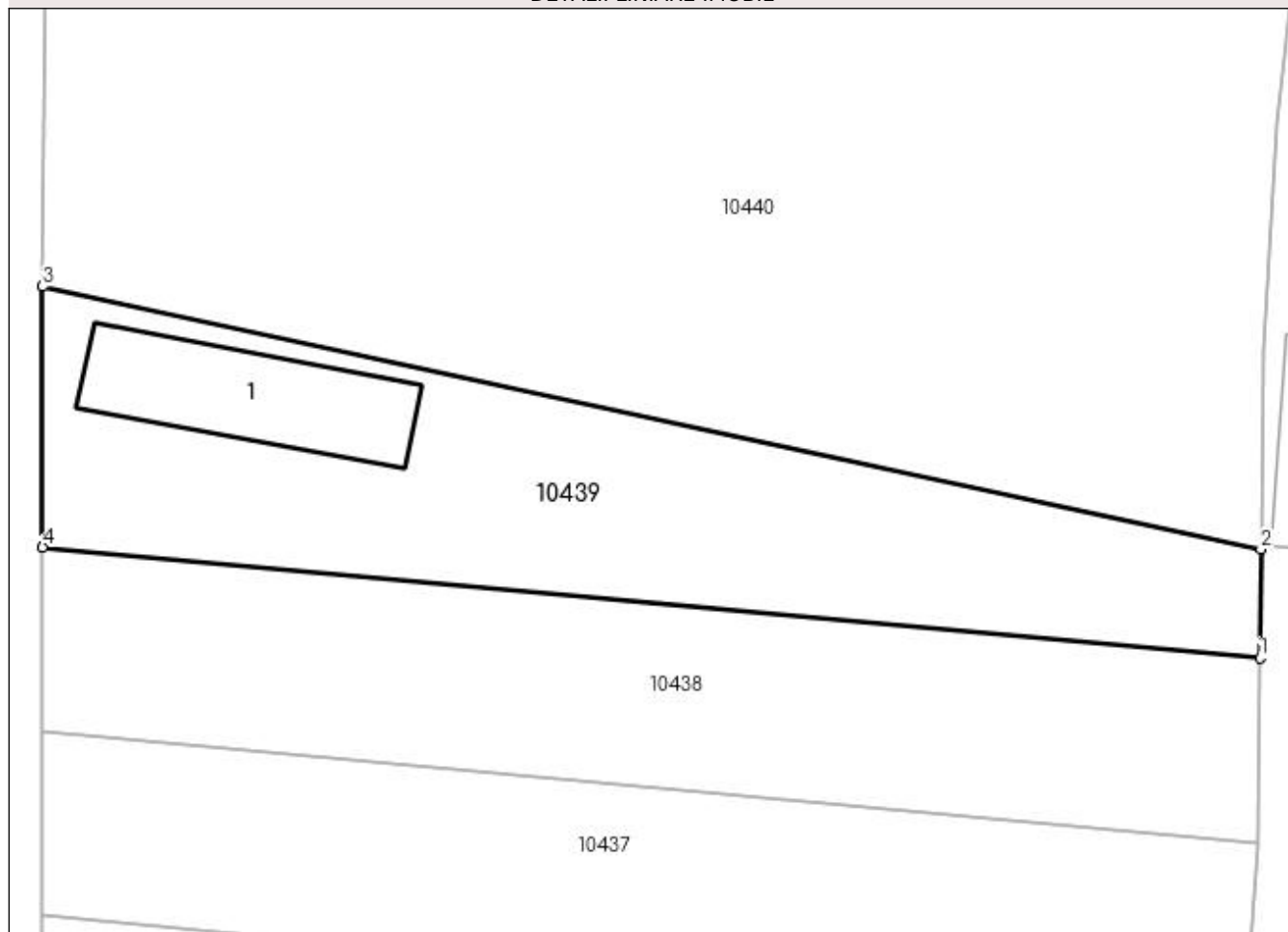
Anexa Nr. 1 La Partea I

Teren

Nr cadastral	Suprafața (mp)*	Observații / Referințe
32730	Din acte: 605 Masurata: 594	

* Suprafața este determinată în planul de proiecție Stereo 70.

DETALII LINIARE IMOBIL



Date referitoare la teren

Crt	Categorie folosință	Intra vilan	Suprafața (mp)	Tarla	Parcelă	Nr. topo	Observații / Referințe
1	curți constructii	DA	280	101	19;20	-	
2	vie	DA	314	101	19;20	-	

Date referitoare la construcții

Crt	Număr	Destinație construcție	Supraf. (mp)	Situație juridică	Observații / Referințe
A1.1	32730-C1	construcții anexa	76	Cu acte	Nr. niveluri:1; S. construita la sol:76 mp; S. construita desfasurata:76 mp; C2-anexa;

Lungime Segmente

1) Valorile lungimilor segmentelor sunt obținute din proiecție în plan.

Punct început	X / Y	Punct sfârșit	X / Y	Lungime segment (** (m)
1	347.626,467 286.531,284	2	347.626,524 286.536,867	5.583
2	347.626,524 286.536,867	3	347.563,947 286.550,348	64.013
3	347.563,947 286.550,348	4	347.563,938 286.536,963	13.385

Punct început	X / Y	Punct sfârșit	X / Y	Lungime segment (** (m)
4	347.563,938 286.536,963	1	347.626,467 286.531,284	62.786

** Lungimile segmentelor sunt determinate în planul de proiecție Stereo 70 și sunt rotunjite la 1 milimetru.

*** Distanța dintre puncte este formată din segmente cumulate ce sunt mai mici decât valoarea 1 milimetru.

**DATE DESPRE IMOBILUL NR. 10440**

Oficiul de Cadastru și Publicitate Imobiliară DOLJ
Biroul de Cadastru și Publicitate Imobiliară Craiova

A. Partea I. Descrierea imobilului

TEREN Intravilan

Nr. CF vechi:585
Nr. cadastral vechi:856

Adresa: Loc. Hunia, Calea Cetatii, Nr. 140, Jud. Dolj, T 101, P 21, 22, 23

Nr. Crt	Nr cadastral Nr. topografic	Suprafața* (mp)	Observații / Referințe
A1	31030	Din acte: 2.112 Masurata: 2.056	Sector cadastral:10 Teren neimprejmit;

Construcții

Crt	Nr cadastral Nr. topografic	Adresa	Observații / Referințe
A1.1	31030-C1	Loc. Hunia, Calea Cetatii, Nr. 140, Jud. Dolj, T 101, P 21, 22, 23	Nr. niveluri:1; S. construita la sol:60 mp; S. construita desfasurata:60 mp; casa de locuit;
A1.2	31030-C2	Loc. Hunia, Calea Cetatii, Nr. 140, Jud. Dolj, T 101, P 21, 22, 23	Nr. niveluri:1; S. construita la sol:97 mp; S. construita desfasurata:97 mp; anexa;

B. Partea II. Proprietari și acte

Inscrieri privitoare la dreptul de proprietate și alte drepturi reale		Referințe
37582 / 02/03/2022		
Act Notarial nr. CVC:554, din 02/03/2022 emis de BNP STOENESCU FLOREA;		
B1	Intabulare, drept de PROPRIETATE, dobandit prin Conventie, cota actuala 1/1, cota initiala 1/1 1) STEFAN EMILIA-LILIANA	A1, A1.1, A1.2

C. Partea III. SARCINI .

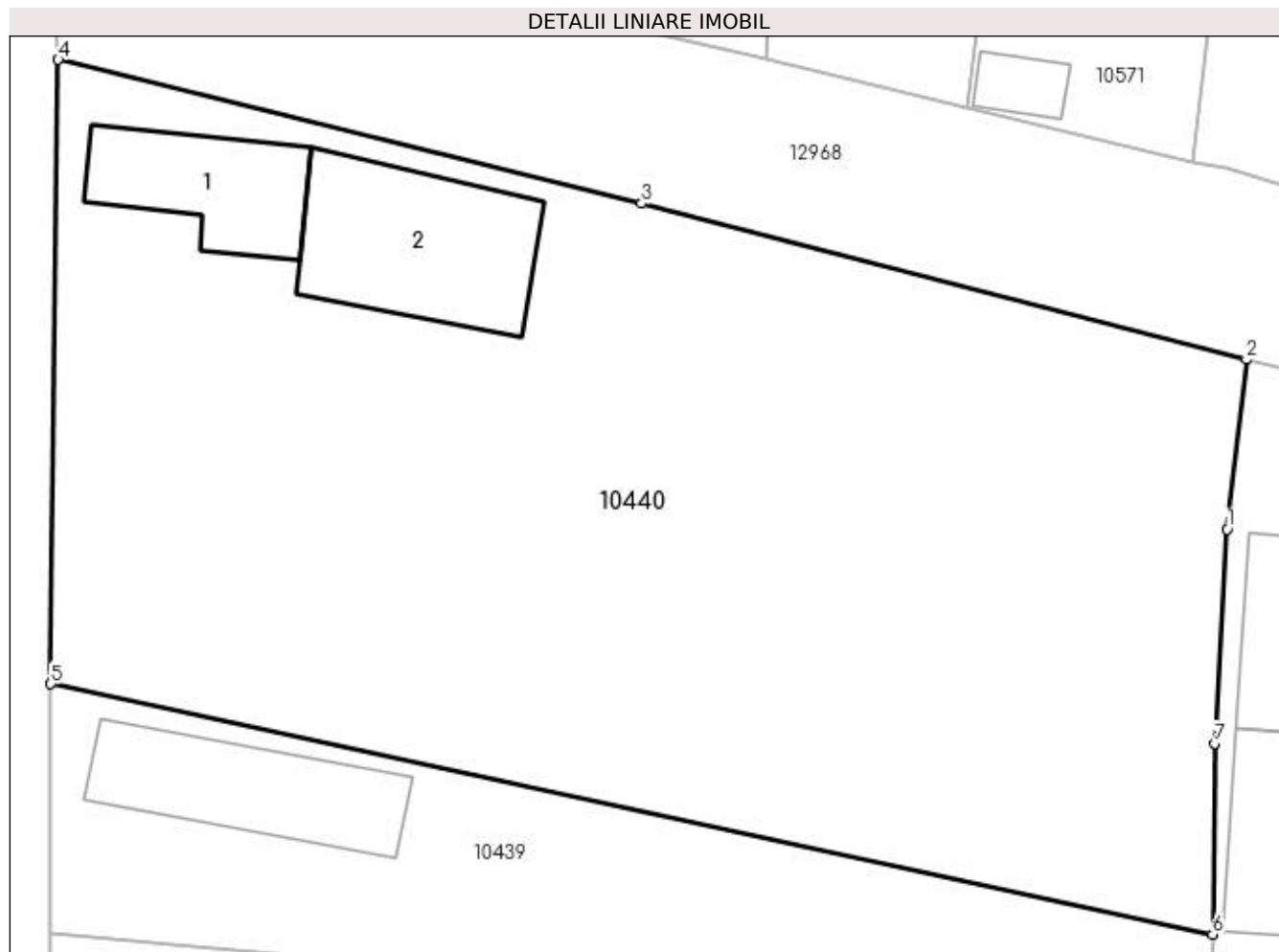
Inscrieri privind dezmembramintele dreptului de proprietate, drepturi reale de garanție și sarcini	Referințe
NU SUNT	

Anexa Nr. 1 La Partea I

Teren

Nr cadastral	Suprafața (mp)*	Observații / Referințe
31030	Din acte: 2.112 Masurata: 2.056	

* Suprafața este determinată în planul de proiecție Stereo 70.



Date referitoare la teren

Crt	Categorie folosință	Intra vilan	Suprafața (mp)	Tarla	Parcelă	Nr. topo	Observații / Referințe
1	curți constructii	DA	1.218	101	21	-	
2	vie	DA	619	101	22	-	
3	arabil	DA	219	101	23	-	

Date referitoare la construcții

Crt	Număr	Destinație construcție	Supraf. (mp)	Situație juridică	Observații / Referințe
A1.1	31030-C1	construcții de locuințe	60	Cu acte	Nr. niveluri:1; S. construita la sol:60 mp; S. construita desfasurata:60 mp; casa de locuit;
A1.2	31030-C2	construcții anexa	97	Cu acte	Nr. niveluri:1; S. construita la sol:97 mp; S. construita desfasurata:97 mp; anexa;

Lungime Segmente

1) Valorile lungimilor segmentelor sunt obținute din proiecție în plan.

Punct început	X / Y	Punct sfârșit	X / Y	Lungime segment (** (m)
1	347.627,31 286.558,677	2	347.628,342 286.567,824	9.205

Punct început	X / Y	Punct sfârșit	X / Y	Lungime segment (** (m)
2	347.628,342 286.567,824	3	347.595,77 286.576,235	33.64
3	347.595,77 286.576,235	4	347.564,34 286.583,971	32.368
4	347.564,34 286.583,971	5	347.563,947 286.550,348	33.625
5	347.563,947 286.550,348	6	347.626,524 286.536,867	64.013
6	347.626,524 286.536,867	7	347.626,63 286.547,151	10.285
7	347.626,63 286.547,151	1	347.627,31 286.558,677	11.546

** Lungimile segmentelor sunt determinate în planul de proiecție Stereo 70 și sunt rotunjite la 1 milimetru.

*** Distanța dintre puncte este formată din segmente cumulate ce sunt mai mici decât valoarea 1 milimetru.

**DATE DESPRE IMOBILUL NR. 10441**

Oficiul de Cadastru și Publicitate Imobiliară DOLJ
Biroul de Cadastru și Publicitate Imobiliară Craiova

A. Partea I. Descrierea imobilului

TEREN Intravilan

Adresa: Loc. Hunia, Str Mihail Kogalniceanu, Nr. 24, Jud. Dolj, T 101, P 24

Nr. Crt	Nr cadastral Nr. topografic	Suprafața* (mp)	Observații / Referințe
A1		Din acte: 1.000 Masurata: 1.210	Sector cadastral:10 Teren neimpregmuit;

Construcții

Crt	Nr cadastral Nr. topografic	Adresa	Observații / Referințe
A1.1		Loc. Hunia, Str Mihail Kogalniceanu, Nr. 24, Jud. Dolj, T 101, P 24	Nr. niveluri:1; S. construita la sol:79 mp; S. construita desfasurata:79 mp;
A1.2		Loc. Hunia, Str Mihail Kogalniceanu, Nr. 24, Jud. Dolj, T 101, P 24	Nr. niveluri:1; S. construita la sol:64 mp; S. construita desfasurata:64 mp;
A1.3		Loc. Hunia, Str Mihail Kogalniceanu, Nr. 24, Jud. Dolj, T 101, P 24	Nr. niveluri:1; S. construita la sol:66 mp; S. construita desfasurata:66 mp;
A1.4		Loc. Hunia, Str Mihail Kogalniceanu, Nr. 24, Jud. Dolj, T 101, P 24	Nr. niveluri:1; S. construita la sol:45 mp; S. construita desfasurata:45 mp;

B. Partea II. Proprietari și acte

Inscrieri privitoare la dreptul de proprietate și alte drepturi reale		Referințe
0 / 12/12/2022		
Act Administrativ nr. TDP:2718-59334, din 21/07/1998 emis de COMISIA JUDETEANA DE FOND FUNCJAR;		
B1	Intabulare, drept de PROPRIETATE, dobandit prin Reconstituire, cota actuala 1000/1210, cota initiala 1000/1210 1) IONETE VASILE, LIPSA CNP	A1
Act Normativ nr. LEGEA 7-ART.12 ALIN.14, din 13/03/1996 emis de PARLAMENTUL ROMANIEI;		
B2	Intabulare, drept de PROPRIETATE, dobandit prin Lege, cota actuala 1/1, cota initiala 1/1 1) IONETE VASILE, LIPSA CNP	A1.1, A1.2, A1.3, A1.4
Act Administrativ nr. CERTIFICAT:1674, din 08/12/2022 emis de PRIMARIA MAGLAVIT;		
B3	Se noteaza posesia asupra cotei de 210/1210 in favoarea posesorilor 1) IONETE VASILE, LIPSA CNP	A1

C. Partea III. SARCINI .

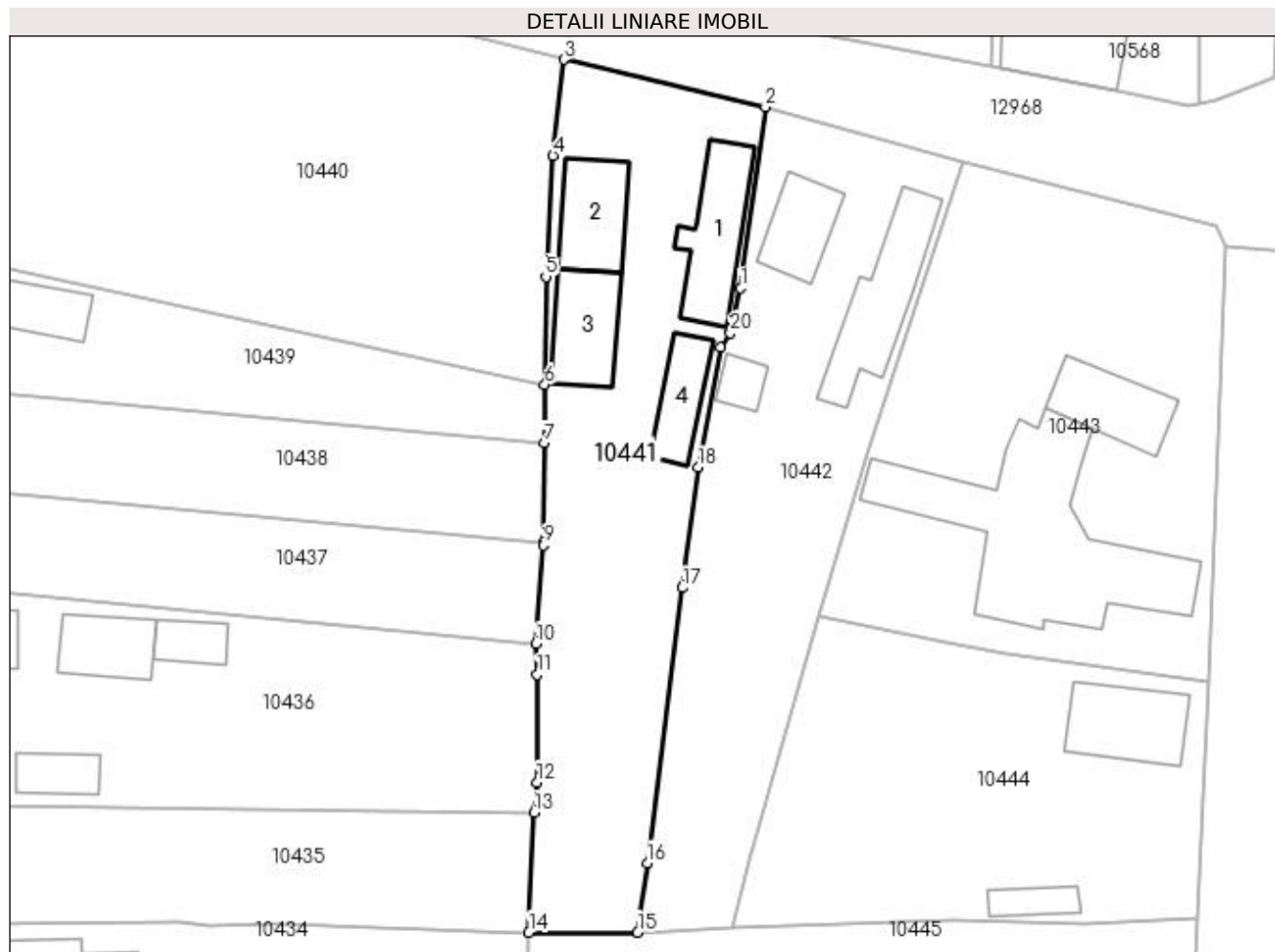
Inscrieri privind dezmembramintele dreptului de proprietate, drepturi reale de garanție și sarcini	Referințe
NU SUNT	

Anexa Nr. 1 La Partea I

Teren

Nr cadastral	Suprafața (mp)*	Observații / Referințe
	Din acte: 1.000 Masurata: 1.210	

* Suprafața este determinată în planul de proiecție Stereo 70.



Date referitoare la teren

Crt	Categorie folosință	Intra vilan	Suprafața (mp)	Tarla	Parcelă	Nr. topo	Observații / Referințe
1	curți constructii	DA	1.210	101	24	-	

Date referitoare la construcții

Crt	Număr	Destinație construcție	Supraf. (mp)	Situație juridică	Observații / Referințe
A1.1		construcții de locuințe	79	Cu acte	Nr. niveluri:1; S. construita la sol:79 mp; S. construita desfasurata:79 mp;
A1.2		construcții de locuințe	64	Cu acte	Nr. niveluri:1; S. construita la sol:64 mp; S. construita desfasurata:64 mp;
A1.3		construcții anexa	66	Cu acte	Nr. niveluri:1; S. construita la sol:66 mp; S. construita desfasurata:66 mp;
A1.4		construcții anexa	45	Cu acte	Nr. niveluri:1; S. construita la sol:45 mp; S. construita desfasurata:45 mp;

Lungime Segmente

1) Valorile lungimilor segmentelor sunt obținute din proiecție în plan.

Punct început	X / Y	Punct sfârșit	X / Y	Lungime segment (** (m)
1	347.645,197 286.546,045	2	347.647,537 286.563,291	17.404

Punct început	X / Y	Punct sfârșit	X / Y	Lungime segment (** (m)
2	347.647,537 286.563,291	3	347.628,342 286.567,824	19.723
3	347.628,342 286.567,824	4	347.627,31 286.558,677	9.205
4	347.627,31 286.558,677	5	347.626,63 286.547,151	11.546
5	347.626,63 286.547,151	6	347.626,524 286.536,867	10.285
6	347.626,524 286.536,867	7	347.626,467 286.531,284	5.583
7	347.626,467 286.531,284	8	347.626,369 286.521,809	9.476
8	347.626,369 286.521,809	9	347.626,367 286.521,578	0.231
9	347.626,367 286.521,578	10	347.625,668 286.512,198	9.406
10	347.625,668 286.512,198	11	347.625,816 286.509,253	2.949
11	347.625,816 286.509,253	12	347.625,792 286.498,996	10.257
12	347.625,792 286.498,996	13	347.625,504 286.496,12	2.89
13	347.625,504 286.496,12	14	347.625,014 286.484,707	11.424
14	347.625,014 286.484,707	15	347.635,371 286.484,72	10.357
15	347.635,371 286.484,72	16	347.636,304 286.491,312	6.658
16	347.636,304 286.491,312	17	347.639,635 286.517,537	26.436
17	347.639,635 286.517,537	18	347.641,147 286.528,986	11.548
18	347.641,147 286.528,986	19	347.643,263 286.540,4	11.608
19	347.643,263 286.540,4	20	347.644,195 286.541,78	1.665
20	347.644,195 286.541,78	1	347.645,197 286.546,045	4.381

** Lungimile segmentelor sunt determinate în planul de proiecție Stereo 70 și sunt rotunjite la 1 milimetru.

*** Distanța dintre puncte este formată din segmente cumulate ce sunt mai mici decât valoarea 1 milimetru.

**DATE DESPRE IMOBILUL NR. 10442**

Oficiul de Cadastru și Publicitate Imobiliară DOLJ
Biroul de Cadastru și Publicitate Imobiliară Craiova

A. Partea I. Descrierea imobilului

TEREN Intravilan

Adresa: Loc. Hunia, Str Mihail Kogalniceanu, Nr. 26, Jud. Dolj, T 101, P 25

Nr. Crt	Nr cadastral Nr. topografic	Suprafața* (mp)	Observații / Referințe
A1		Din acte: 960 Masurata: 1.089	Sector cadastral:10 Teren neimprijmit;

Construcții

Crt	Nr cadastral Nr. topografic	Adresa	Observații / Referințe
A1.1		Loc. Hunia, Str Mihail Kogalniceanu, Nr. 26, Jud. Dolj, T 101, P 25	Nr. niveluri:1; S. construita la sol:51 mp; S. construita desfasurata:51 mp;
A1.2		Loc. Hunia, Str Mihail Kogalniceanu, Nr. 26, Jud. Dolj, T 101, P 25	Nr. niveluri:1; S. construita la sol:93 mp; S. construita desfasurata:93 mp;
A1.3		Loc. Hunia, Str Mihail Kogalniceanu, Nr. 26, Jud. Dolj, T 101, P 25	Nr. niveluri:1; S. construita la sol:18 mp; S. construita desfasurata:18 mp;

B. Partea II. Proprietari și acte

Inscrieri privitoare la dreptul de proprietate și alte drepturi reale		Referințe
0 / 17/12/2022		
Act Administrativ nr. TDP:1815-9568, din 06/12/1996 emis de COMISIA JUDETEANA DE FOND FUNCJAR (CERTIF. DE DECES:D9235119/12.11.1991);		
B1	Intabulare, drept de PROPRIETATE, dobandit prin Reconstituire, cota actuala 1/1, cota initiala 1/1 1) IONETE STEFAN, LIPSA CNP DEFUNCT:Da	A1
Act Normativ nr. LEGEA 7-ART.12 ALIN.14, din 13/03/1996 emis de PARLAMENTUL ROMANIEI;		
B2	Intabulare, drept de PROPRIETATE, dobandit prin Lege, cota actuala 1/1, cota initiala 1/1 1) IONETE STEFAN, LIPSA CNP DEFUNCT:Da	A1.1, A1.2, A1.3

C. Partea III. SARCINI .

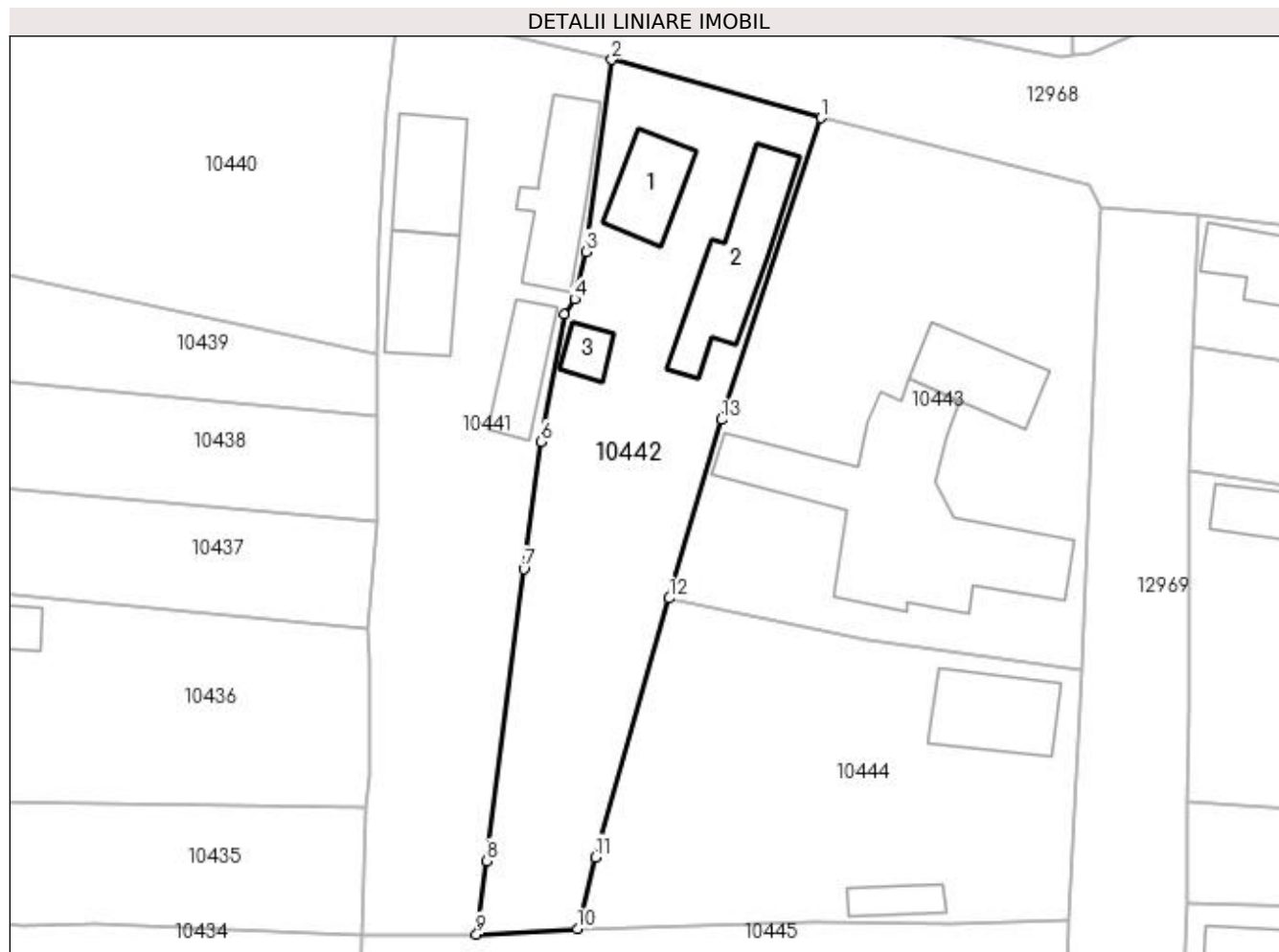
Inscrieri privind dezmembramentele dreptului de proprietate, drepturi reale de garanție și sarcini	Referințe
NU SUNT	

Anexa Nr. 1 La Partea I

Teren

Nr cadastral	Suprafața (mp)*	Observații / Referințe
	Din acte: 960 Masurata: 1.089	

* Suprafața este determinată în planul de proiecție Stereo 70.



Date referitoare la teren

Crt	Categorie folosință	Intra vilan	Suprafața (mp)	Tarla	Parcelă	Nr. topo	Observații / Referințe
1	curți constructii	DA	1.089	101	25	-	

Date referitoare la construcții

Crt	Număr	Destinație construcție	Supraf. (mp)	Situație juridică	Observații / Referințe
A1.1		construcții de locuințe	51	Cu acte	Nr. niveluri:1; S. construita la sol:51 mp; S. construita desfasurata:51 mp;
A1.2		construcții de locuințe	93	Cu acte	Nr. niveluri:1; S. construita la sol:93 mp; S. construita desfasurata:93 mp;
A1.3		construcții anexa	18	Cu acte	Nr. niveluri:1; S. construita la sol:18 mp; S. construita desfasurata:18 mp;

Lungime Segmente

1) Valorile lungimilor segmentelor sunt obținute din proiecție în plan.

Punct început	X / Y	Punct sfârșit	X / Y	Lungime segment (** (m)
1	347.666,317 286.558,052	2	347.647,537 286.563,291	19.497
2	347.647,537 286.563,291	3	347.645,197 286.546,045	17.404

Punct început	X / Y	Punct sfârșit	X / Y	Lungime segment (** (m)
3	347.645,197 286.546,045	4	347.644,195 286.541,78	4.381
4	347.644,195 286.541,78	5	347.643,263 286.540,4	1.665
5	347.643,263 286.540,4	6	347.641,147 286.528,986	11.608
6	347.641,147 286.528,986	7	347.639,635 286.517,537	11.548
7	347.639,635 286.517,537	8	347.636,304 286.491,312	26.436
8	347.636,304 286.491,312	9	347.635,371 286.484,72	6.658
9	347.635,371 286.484,72	10	347.644,429 286.485,199	9.071
10	347.644,429 286.485,199	11	347.646,042 286.491,655	6.654
11	347.646,042 286.491,655	12	347.652,651 286.514,887	24.154
12	347.652,651 286.514,887	13	347.657,394 286.530,939	16.738
13	347.657,394 286.530,939	1	347.666,317 286.558,052	28.544

** Lungimile segmentelor sunt determinate în planul de proiecție Stereo 70 și sunt rotunjite la 1 milimetru.

*** Distanța dintre puncte este formată din segmente cumulate ce sunt mai mici decât valoarea 1 milimetru.

**DATE DESPRE IMOBILUL NR. 10443**

Oficiul de Cadastru și Publicitate Imobiliară DOLJ
Biroul de Cadastru și Publicitate Imobiliară Craiova

A. Partea I. Descrierea imobilului

TEREN Intravilan

Adresa: Loc. Hunia, Str Tudor Arghezi, Nr. 113, Jud. Dolj, T 101, P 26

Nr. Crt	Nr cadastral Nr. topografic	Suprafața* (mp)	Observații / Referințe
A1		Din acte: 1.000 Masurata: 1.413	Sector cadastral:10 Teren imprejmuit;

Construcții

Crt	Nr cadastral Nr. topografic	Adresa	Observații / Referințe
A1.1		Loc. Hunia, Str Tudor Arghezi, Nr. 113, Jud. Dolj, T 101, P 26	Nr. niveluri:1; S. construita la sol:64 mp; S. construita desfasurata:64 mp;
A1.2		Loc. Hunia, Str Tudor Arghezi, Nr. 113, Jud. Dolj, T 101, P 26	Nr. niveluri:1; S. construita la sol:281 mp; S. construita desfasurata:281 mp;

B. Partea II. Proprietari și acte

Inscrieri privitoare la dreptul de proprietate și alte drepturi reale		Referințe
0 / 12/12/2022		
Act Notarial nr. CM:212, din 01/04/2005 emis de BNP STOENESCU FLOREA;		
B1	Intabulare, drept de PROPRIETATE, dobandit prin Succesiune, cota actuala 1/1, cota initiala 1/1 1) MARINESCU COSTINEL	A1
B2	Intabulare, drept de PROPRIETATE, dobandit prin Succesiune, cota actuala 1/2, cota initiala 1/2 1) MARINESCU COSTINEL	A1.1
B3	Intabulare, drept de PROPRIETATE, dobandit prin Succesiune, cota actuala 1/2, cota initiala 1/2 1) MARINESCU ANETA, LIPSA CNP	A1.1
Act Normativ nr. LEGEA 7-ART.12 ALIN.14, din 13/03/1996 emis de PARLAMENTUL ROMANIEI;		
B4	Intabulare, drept de PROPRIETATE, dobandit prin Lege, cota actuala 1/1, cota initiala 1/1 1) MARINESCU COSTINEL	A1.2

C. Partea III. SARCINI .

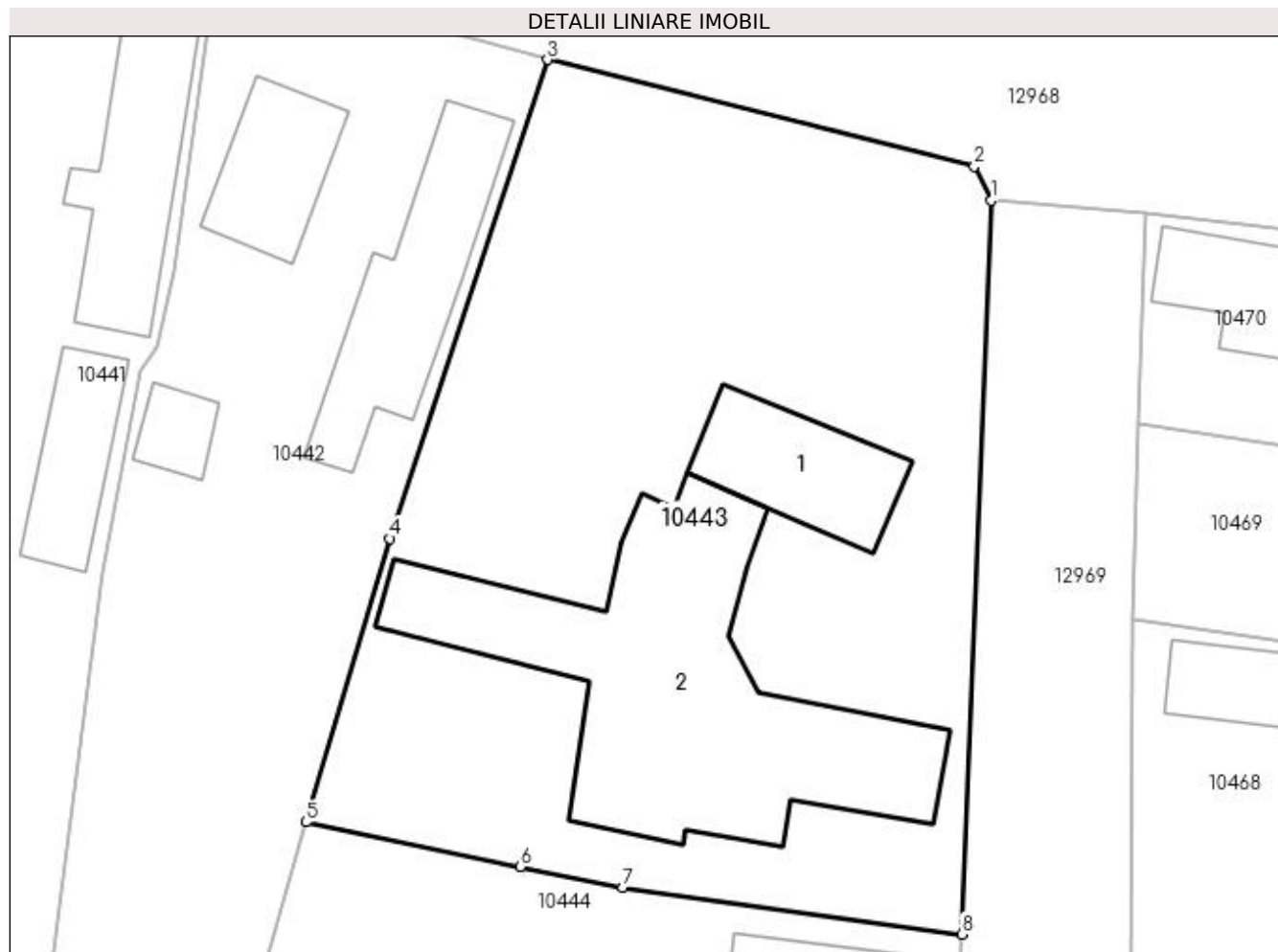
Inscrieri privind dezmembramintele dreptului de proprietate, drepturi reale de garanție și sarcini	Referințe
NU SUNT	

Anexa Nr. 1 La Partea I

Teren

Nr cadastral	Suprafața (mp)*	Observații / Referințe
	Din acte: 1.000 Masurata: 1.413	

* Suprafața este determinată în planul de proiecție Stereo 70.



Date referitoare la teren

Crt	Categorie folosință	Intra vilan	Suprafața (mp)	Tarla	Parcelă	Nr. topo	Observații / Referințe
1	curți constructii	DA	1.413	101	26	-	

Date referitoare la construcții

Crt	Număr	Destinație construcție	Supraf. (mp)	Situație juridică	Observații / Referințe
A1.1		construcții de locuințe	64	Cu acte	Nr. niveluri:1; S. construita la sol:64 mp; S. construita desfasurata:64 mp;
A1.2		construcții de locuințe	281	Cu acte	Nr. niveluri:1; S. construita la sol:281 mp; S. construita desfasurata:281 mp;

Lungime Segmente

1) Valorile lungimilor segmentelor sunt obținute din proiecție în plan.

Punct început	X / Y	Punct sfârșit	X / Y	Lungime segment (** (m)
1	347.691,429 286.550,083	2	347.690,484 286.552,026	2.161
2	347.690,484 286.552,026	3	347.666,317 286.558,052	24.907

Punct început	X / Y	Punct sfârșit	X / Y	Lungime segment (** (m)
3	347.666,317 286.558,052	4	347.657,394 286.530,939	28.544
4	347.657,394 286.530,939	5	347.652,651 286.514,887	16.738
5	347.652,651 286.514,887	6	347.664,78 286.512,361	12.389
6	347.664,78 286.512,361	7	347.670,553 286.511,184	5.892
7	347.670,553 286.511,184	8	347.689,779 286.508,54	19.407
8	347.689,779 286.508,54	1	347.691,429 286.550,083	41.576

** Lungimile segmentelor sunt determinate în planul de proiecție Stereo 70 și sunt rotunjite la 1 milimetru.

*** Distanța dintre puncte este formată din segmente cumulate ce sunt mai mici decât valoarea 1 milimetru.

**DATE DESPRE IMOBILUL NR. 10444**

Oficiul de Cadastru și Publicitate Imobiliară DOLJ
Biroul de Cadastru și Publicitate Imobiliară Craiova

A. Partea I. Descrierea imobilului

TEREN Intravilan

Adresa: Loc. Hunia, Str Tudor Arghezi, Nr. 111, Jud. Dolj, T 101, P 28, 29

Nr. Crt	Nr cadastral Nr. topografic	Suprafața* (mp)	Observații / Referințe
A1		Din acte: 1.320 Masurata: 1.064	Sector cadastral:10 Teren imprejmuit;

Construcții

Crt	Nr cadastral Nr. topografic	Adresa	Observații / Referințe
A1.1		Loc. Hunia, Str Tudor Arghezi, Nr. 111, Jud. Dolj, T 101, P 28, 29	Nr. niveluri:1; S. construita la sol:75 mp; S. construita desfasurata:75 mp;
A1.2		Loc. Hunia, Str Tudor Arghezi, Nr. 111, Jud. Dolj, T 101, P 28, 29	Nr. niveluri:1; S. construita la sol:22 mp; S. construita desfasurata:22 mp;

B. Partea II. Proprietari și acte

Inscrieri privitoare la dreptul de proprietate și alte drepturi reale		Referințe
0 / 12/12/2022		
Act Notarial nr. CM:40, din 14/04/2005 emis de BNP MARINESCU MARIA DANIELA;		
B1	Intabulare, drept de PROPRIETATE, dobandit prin Succesiune, cota actuala 2/8, cota initiala 2/8 1) LAZAR PARASCHIVA	A1, A1.1, A1.2
B2	Intabulare, drept de PROPRIETATE, dobandit prin Succesiune, cota actuala 3/8, cota initiala 3/8 1) LAZAR STEFAN	A1, A1.1, A1.2
B3	Intabulare, drept de PROPRIETATE, dobandit prin Succesiune, cota actuala 3/8, cota initiala 3/8 1) LAZAR TRAIAN	A1, A1.1, A1.2

C. Partea III. SARCINI .

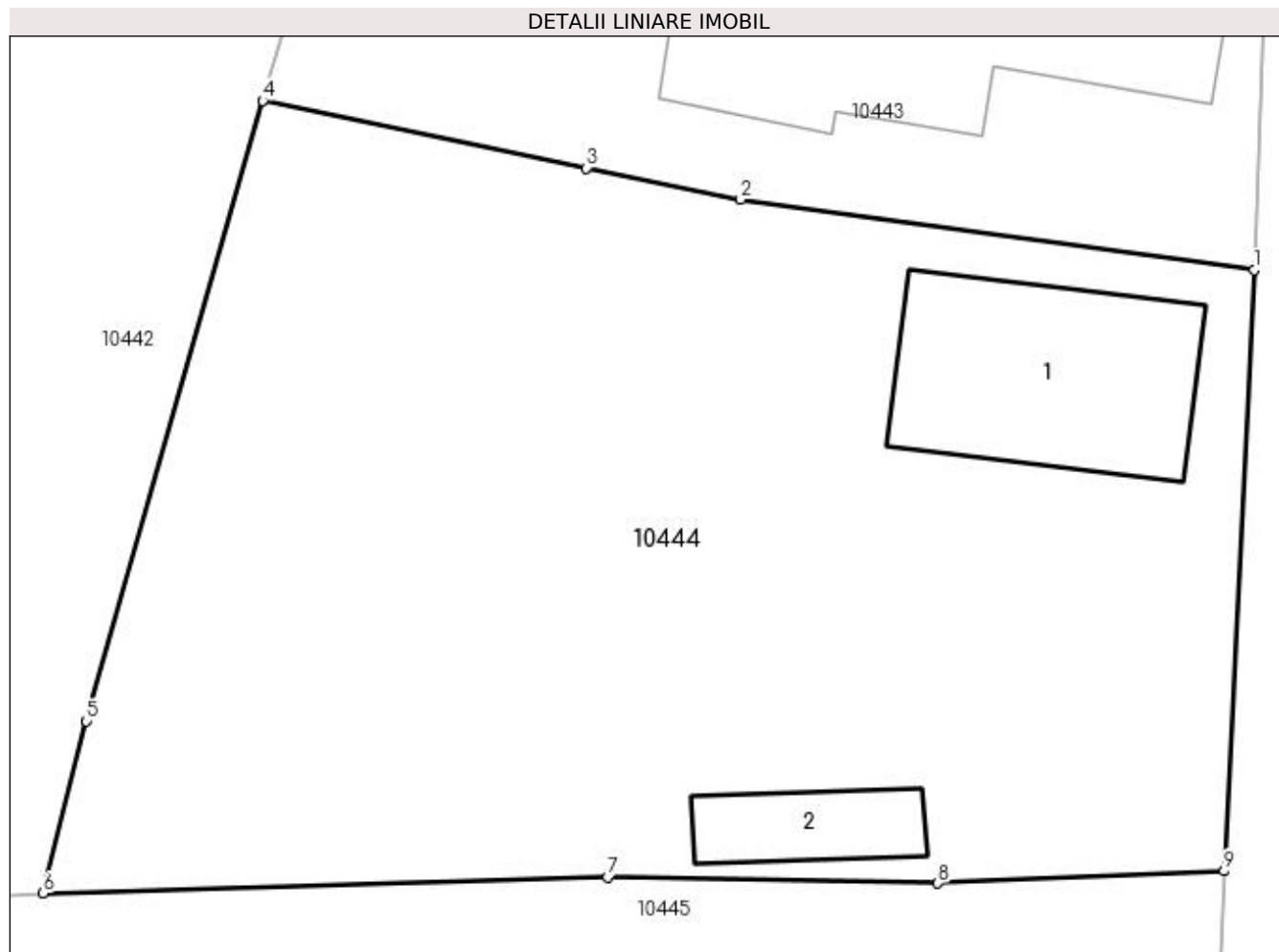
Inscrieri privind dezmembramintele dreptului de proprietate, drepturi reale de garanție și sarcini	Referințe
NU SUNT	

Anexa Nr. 1 La Partea I

Teren

Nr cadastral	Suprafața (mp)*	Observații / Referințe
	Din acte: 1.320 Masurata: 1.064	

* Suprafața este determinată în planul de proiecție Stereo 70.



Date referitoare la teren

Crt	Categorie folosință	Intravilan	Suprafața (mp)	Tarla	Parcelă	Nr. topo	Observații / Referințe
1	curți constructii	DA	880	101	28	-	
2	arabil	DA	184	101	29	-	

Date referitoare la construcții

Crt	Număr	Destinație construcție	Supraf. (mp)	Situație juridică	Observații / Referințe
A1.1		construcții de locuințe	75	Cu acte	Nr. niveluri:1; S. construita la sol:75 mp; S. construita desfasurata:75 mp;
A1.2		construcții anexa	22	Cu acte	Nr. niveluri:1; S. construita la sol:22 mp; S. construita desfasurata:22 mp;

Lungime Segmente

1) Valorile lungimilor segmentelor sunt obținute din proiecție în plan.

Punct început	X / Y	Punct sfârșit	X / Y	Lungime segment (** (m)
1	347.689,779 286.508,54	2	347.670,553 286.511,184	19.407
2	347.670,553 286.511,184	3	347.664,78 286.512,361	5.892

Punct început	X / Y	Punct sfârșit	X / Y	Lungime segment (** (m)
3	347.664,78 286.512,361	4	347.652,651 286.514,887	12.389
4	347.652,651 286.514,887	5	347.646,042 286.491,655	24.154
5	347.646,042 286.491,655	6	347.644,429 286.485,199	6.654
6	347.644,429 286.485,199	7	347.665,57 286.485,798	21.149
7	347.665,57 286.485,798	8	347.677,943 286.485,58	12.375
8	347.677,943 286.485,58	9	347.688,647 286.486,041	10.714
9	347.688,647 286.486,041	1	347.689,779 286.508,54	22.527

** Lungimile segmentelor sunt determinate în planul de proiecție Stereo 70 și sunt rotunjite la 1 milimetru.

*** Distanța dintre puncte este formată din segmente cumulate ce sunt mai mici decât valoarea 1 milimetru.

**DATE DESPRE IMOBILUL NR. 10445**

Oficiul de Cadastru și Publicitate Imobiliară DOLJ
Biroul de Cadastru și Publicitate Imobiliară Craiova

A. Partea I. Descrierea imobilului

TEREN Intravilan

Nr. CF vechi:587
Nr. cadastral vechi:884

Adresa: Loc. Hunia, Str Tudor Arghezi, Nr. 109, Jud. Dolj, T 101, P 30, 31

Nr. Crt	Nr cadastral Nr. topografic	Suprafața* (mp)	Observații / Referințe
A1	31031	Din acte: 1.200 Masurata: 1.254	Sector cadastral:10 Teren neimprejmuit;

Construcții

Crt	Nr cadastral Nr. topografic	Adresa	Observații / Referințe
A1.1	31031-C1	Loc. Hunia, Str Tudor Arghezi, Nr. 109, Jud. Dolj, T 101, P 30, 31	Nr. niveluri:1; S. construita la sol:103 mp; S. construita desfasurata:103 mp; casa de locuit;

B. Partea II. Proprietari și acte

Inscrieri privitoare la dreptul de proprietate și alte drepturi reale	Referințe
63927 / 06/11/2009	
Act Notarial nr. CONTRACT DE INTRETINERE:3589, din 01/01/2009 emis de BNP STOENESCU FLOREA;	
B1	A1, A1.1
Intabulare, drept de PROPRIETATE, dobandit prin Conventie, cota actuala 1/1, cota initiala 1/1	
1) TURCANU PETRONELA, LIPSA CNP	

C. Partea III. SARCINI .

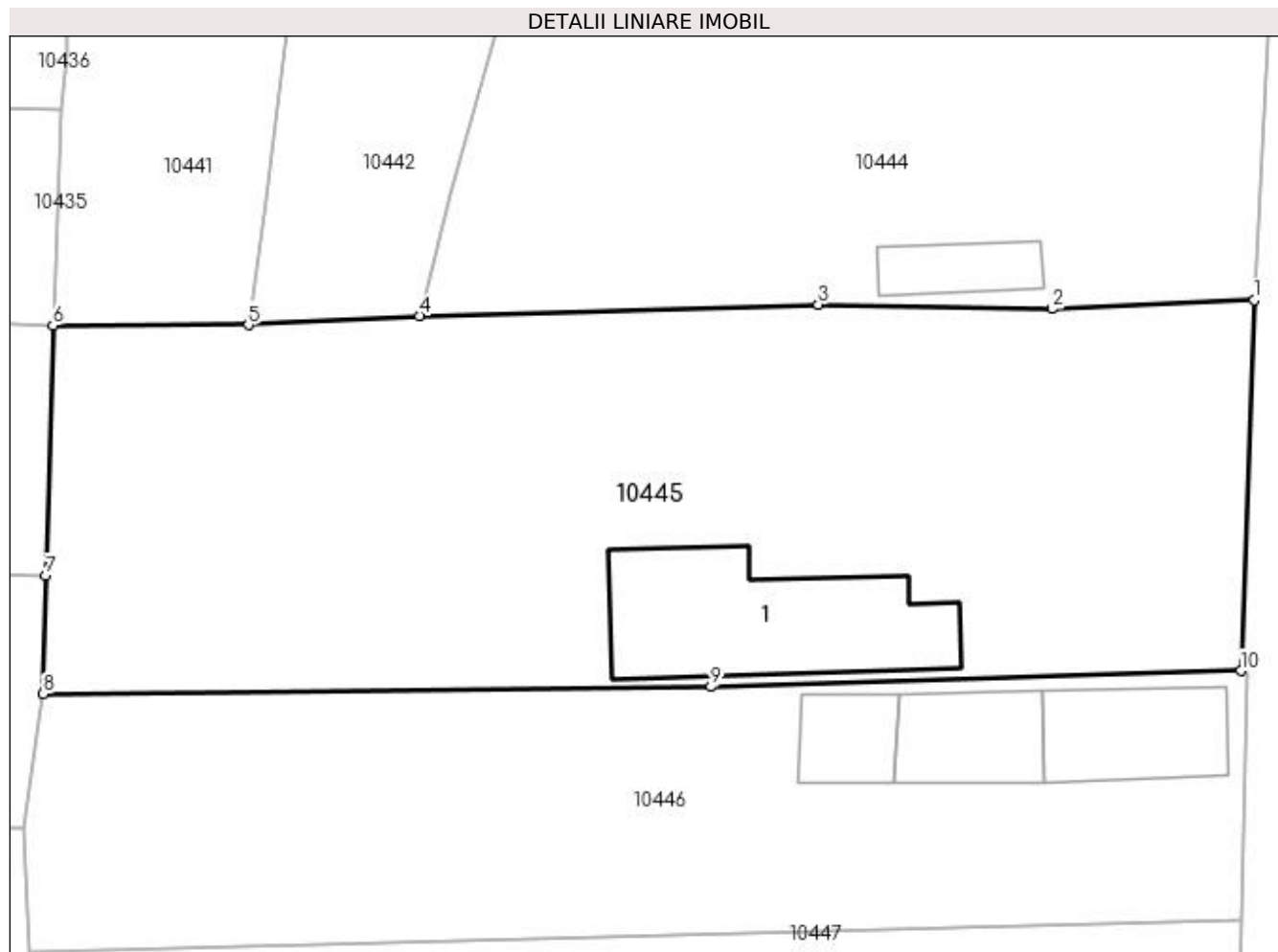
Inscrieri privind dezmembramintele dreptului de proprietate, drepturi reale de garanție și sarcini	Referințe
NU SUNT	

Anexa Nr. 1 La Partea I

Teren

Nr cadastral	Suprafața (mp)*	Observații / Referințe
31031	Din acte: 1.200 Masurata: 1.254	

* Suprafața este determinată în planul de proiecție Stereo 70.



Date referitoare la teren

Crt	Categorie folosință	Intra vilan	Suprafața (mp)	Tarla	Parcelă	Nr. topo	Observații / Referințe
1	curți constructii	DA	761	101	30	-	
2	arabil	DA	493	101	31	-	

Date referitoare la construcții

Crt	Număr	Destinație construcție	Supraf. (mp)	Situație juridică	Observații / Referințe
A1.1	31031-C1	construcții de locuințe	103	Cu acte	Nr. niveluri:1; S. construita la sol:103 mp; S. construita desfasurata:103 mp; casa de locuit;

Lungime Segmente

1) Valorile lungimilor segmentelor sunt obținute din proiecție în plan.

Punct început	X / Y	Punct sfârșit	X / Y	Lungime segment (** (m)
1	347.688,647 286.486,041	2	347.677,943 286.485,58	10.714
2	347.677,943 286.485,58	3	347.665,57 286.485,798	12.375
3	347.665,57 286.485,798	4	347.644,429 286.485,199	21.149

Punct început	X / Y	Punct sfârșit	X / Y	Lungime segment (** (m)
4	347.644,429 286.485,199	5	347.635,371 286.484,72	9.071
5	347.635,371 286.484,72	6	347.625,014 286.484,707	10.357
6	347.625,014 286.484,707	7	347.624,646 286.471,446	13.266
7	347.624,646 286.471,446	8	347.624,505 286.465,173	6.275
8	347.624,505 286.465,173	9	347.659,868 286.465,553	35.365
9	347.659,868 286.465,553	10	347.687,958 286.466,396	28.103
10	347.687,958 286.466,396	1	347.688,647 286.486,041	19.657

** Lungimile segmentelor sunt determinate în planul de proiecție Stereo 70 și sunt rotunjite la 1 milimetru.

*** Distanța dintre puncte este formată din segmente cumulate ce sunt mai mici decât valoarea 1 milimetru.

**DATE DESPRE IMOBILUL NR. 10446**

Oficiul de Cadastru și Publicitate Imobiliară DOLJ
Biroul de Cadastru și Publicitate Imobiliară Craiova

A. Partea I. Descrierea imobilului

TEREN Intravilan

Adresa: Loc. Hunia, Str Tudor Arghezi, Nr. 107, Jud. Dolj, T 101, P 32

Nr. Crt	Nr cadastral Nr. topografic	Suprafața* (mp)	Observații / Referințe
A1		Din acte: 800 Masurata: 854	Sector cadastral:10 Teren neimprijmit;

Construcții

Crt	Nr cadastral Nr. topografic	Adresa	Observații / Referințe
A1.1		Loc. Hunia, Str Tudor Arghezi, Nr. 107, Jud. Dolj, T 101, P 32	Nr. niveluri:1; S. construita la sol:47 mp; S. construita desfasurata:47 mp;
A1.2		Loc. Hunia, Str Tudor Arghezi, Nr. 107, Jud. Dolj, T 101, P 32	Nr. niveluri:1; S. construita la sol:37 mp; S. construita desfasurata:37 mp;
A1.3		Loc. Hunia, Str Tudor Arghezi, Nr. 107, Jud. Dolj, T 101, P 32	Nr. niveluri:1; S. construita la sol:24 mp; S. construita desfasurata:24 mp;

B. Partea II. Proprietari și acte

Inscrieri privitoare la dreptul de proprietate și alte drepturi reale		Referințe
0 / 12/12/2022		
Act Administrativ nr. TDP:2505-60679, din 17/02/1997 emis de COMISIA JUDETEANA DE FOND FUNCJAR;		
B1	Intabulare, drept de PROPRIETATE, dobandit prin Reconstituire, cota actuala 1/1, cota initiala 1/1 1) PREDOI ION , LIPSA CNP	A1
Act Normativ nr. LEGEA 7-ART.12 ALIN.14, din 13/03/1996 emis de PARLAMENTUL ROMANIEI;		
B2	Intabulare, drept de PROPRIETATE, dobandit prin Lege, cota actuala 1/1, cota initiala 1/1 1) PREDOI ION , LIPSA CNP	A1.1, A1.2, A1.3

C. Partea III. SARCINI .

Inscrieri privind dezmembramintele dreptului de proprietate, drepturi reale de garanție și sarcini	Referințe
NU SUNT	

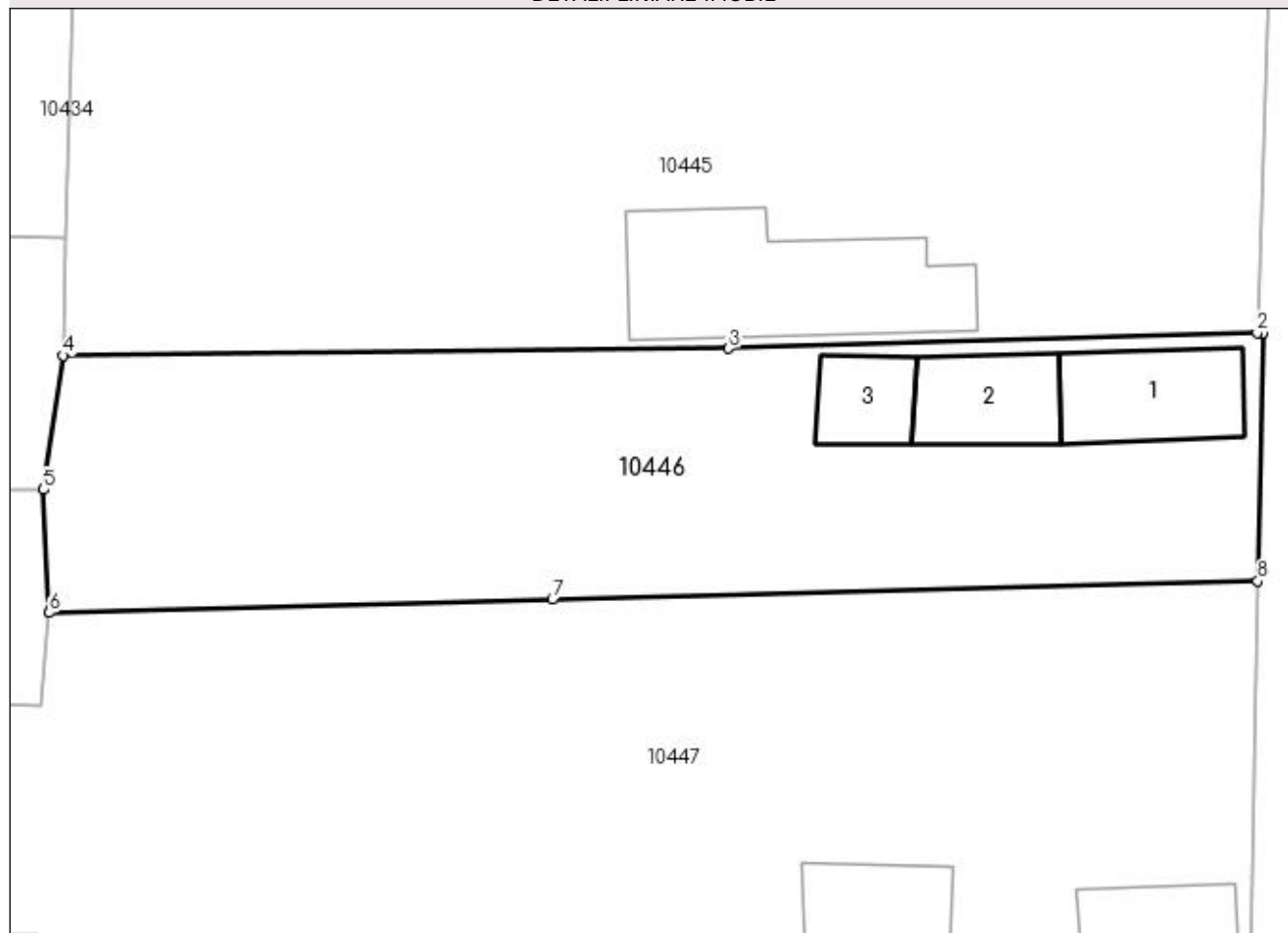
Anexa Nr. 1 La Partea I

Teren

Nr cadastral	Suprafața (mp)*	Observații / Referințe
	Din acte: 800 Masurata: 854	

* Suprafața este determinată în planul de proiecție Stereo 70.

DETALII LINIARE IMOBIL



Date referitoare la teren

Crt	Categorie folosință	Intra vilan	Suprafața (mp)	Tarla	Parcelă	Nr. topo	Observații / Referințe
1	curți constructii	DA	854	101	32	-	

Date referitoare la construcții

Crt	Număr	Destinație construcție	Supraf. (mp)	Situație juridică	Observații / Referințe
A1.1		construcții de locuințe	47	Cu acte	Nr. niveluri:1; S. construita la sol:47 mp; S. construita desfasurata:47 mp;
A1.2		construcții anexa	37	Cu acte	Nr. niveluri:1; S. construita la sol:37 mp; S. construita desfasurata:37 mp;
A1.3		construcții anexa	24	Cu acte	Nr. niveluri:1; S. construita la sol:24 mp; S. construita desfasurata:24 mp;

Lungime Segmente

1) Valorile lungimilor segmentelor sunt obținute din proiecție în plan.

Punct început	X / Y	Punct sfârșit	X / Y	Lungime segment (** (m)
1	347.688,258 286.466,394	2	347.687,958 286.466,396	0.3
2	347.687,958 286.466,396	3	347.659,868 286.465,553	28.103

Punct început	X / Y	Punct sfârșit	X / Y	Lungime segment (** (m)
3	347.659,868 286.465,553	4	347.624,505 286.465,173	35.365
4	347.624,505 286.465,173	5	347.623,449 286.458,052	7.199
5	347.623,449 286.458,052	6	347.623,756 286.451,509	6.55
6	347.623,756 286.451,509	7	347.650,498 286.452,226	26.752
7	347.650,498 286.452,226	8	347.687,988 286.453,194	37.502
8	347.687,988 286.453,194	1	347.688,258 286.466,394	13.203

** Lungimile segmentelor sunt determinate în planul de proiecție Stereo 70 și sunt rotunjite la 1 milimetru.

*** Distanța dintre puncte este formată din segmente cumulate ce sunt mai mici decât valoarea 1 milimetru.

**DATE DESPRE IMOBILUL NR. 10447**

Oficiul de Cadastru și Publicitate Imobiliară DOLJ
Biroul de Cadastru și Publicitate Imobiliară Craiova

A. Partea I. Descrierea imobilului

TEREN Intravilan

Adresa: Loc. Hunia, Str Tudor Arghezi, Nr. 105, Jud. Dolj, T 101, P 33, 55

Nr. Crt	Nr cadastral Nr. topografic	Suprafața* (mp)	Observații / Referințe
A1		Din acte: 1.298 Masurata: 2.082	Sector cadastral:10 Teren neimprijmit;

Construcții

Crt	Nr cadastral Nr. topografic	Adresa	Observații / Referințe
A1.1		Loc. Hunia, Str Tudor Arghezi, Nr. 105, Jud. Dolj, T 101, P 33, 55	Nr. niveluri:1; S. construita la sol:142 mp; S. construita desfasurata:142 mp;
A1.2		Loc. Hunia, Str Tudor Arghezi, Nr. 105, Jud. Dolj, T 101, P 33, 55	Nr. niveluri:1; S. construita la sol:44 mp; S. construita desfasurata:44 mp;
A1.3		Loc. Hunia, Str Tudor Arghezi, Nr. 105, Jud. Dolj, T 101, P 33, 55	Nr. niveluri:1; S. construita la sol:34 mp; S. construita desfasurata:34 mp;

B. Partea II. Proprietari și acte

Inscrieri privitoare la dreptul de proprietate și alte drepturi reale		Referințe
0 / 12/12/2022		
Act Administrativ nr. TDP:428-48412, din 13/01/1994 emis de COMISIA JUDETEANA DE FOND FUNCJAR;		
B1	Intabulare, drept de PROPRIETATE, dobandit prin Reconstituire, cota actuala 1298/2082, cota initiala 1298/2082 1) PREDOI ELENA , LIPSA CNP	A1
Act Normativ nr. LEGEA 7-ART.12 ALIN.14, din 13/03/1996 emis de PARLAMENTUL ROMANIEI;		
B2	Intabulare, drept de PROPRIETATE, dobandit prin Lege, cota actuala 1/1, cota initiala 1/1 1) PREDOI ELENA , LIPSA CNP	A1.1, A1.2, A1.3
Act Administrativ nr. CERTIFICAT:1675, din 08/12/2022 emis de PRIMARIA MAGLAVIT;		
B3	Se noteaza posesia asupra cotei de 784/2082 in favoarea posesorilor 1) PREDOI ELENA , LIPSA CNP	A1

C. Partea III. SARCINI .

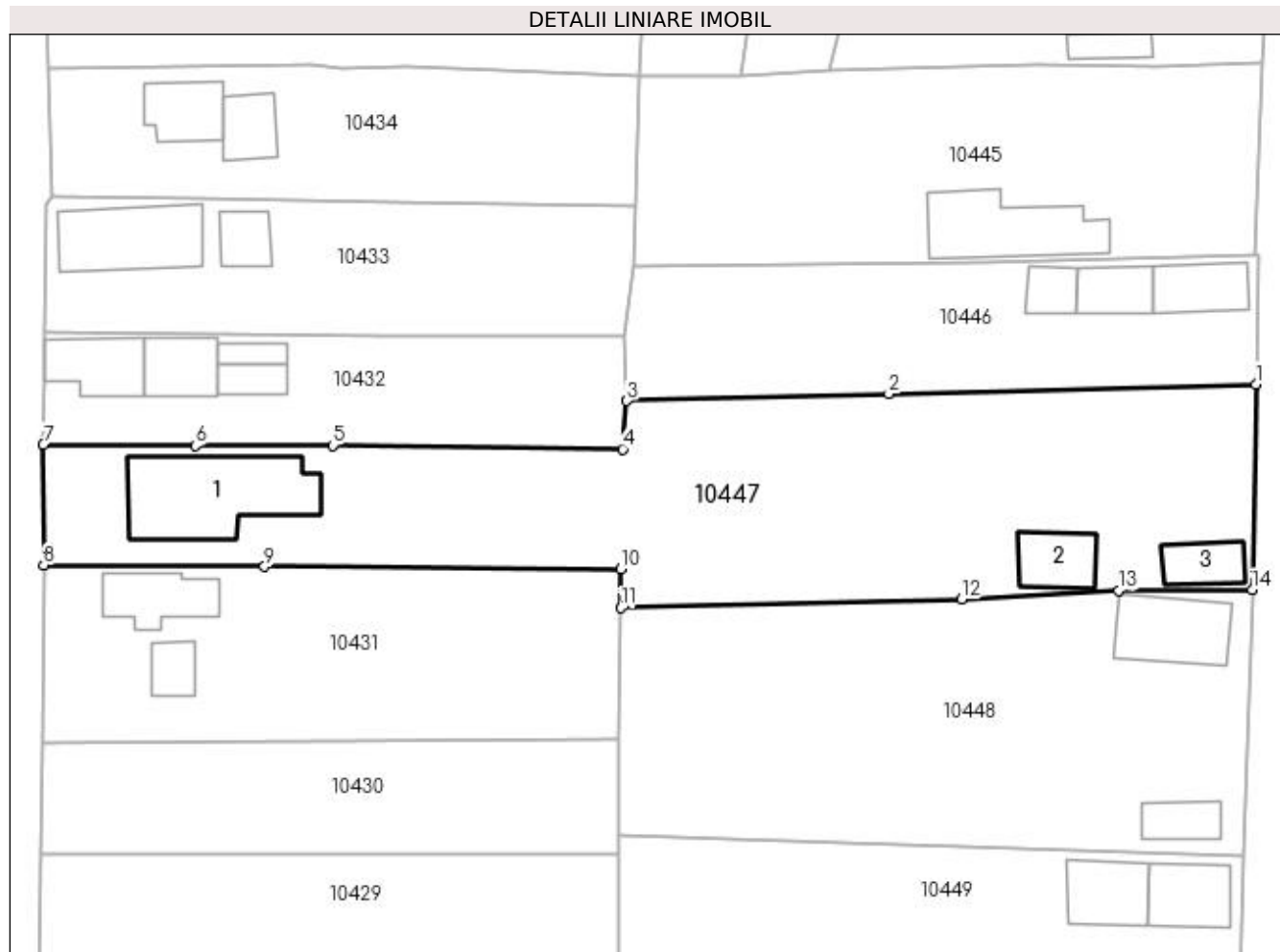
Inscrieri privind dezmembramintele dreptului de proprietate, drepturi reale de garanție și sarcini	Referințe
NU SUNT	

Anexa Nr. 1 La Partea I

Teren

Nr cadastral	Suprafața (mp)*	Observații / Referințe
	Din acte: 1.298 Masurata: 2.082	

* Suprafața este determinată în planul de proiecție Stereo 70.



Date referitoare la teren

Crt	Categorie folosință	Intra vilan	Suprafața (mp)	Tarla	Parcelă	Nr. topo	Observații / Referințe
1	curți construcții	DA	694	101	33	-	
2	arabil	DA	662	101	55	-	
3	curți construcții	DA	726	101	55	-	

Date referitoare la construcții

Crt	Număr	Destinație construcție	Supraf. (mp)	Situație juridică	Observații / Referințe
A1.1		construcții de locuințe	142	Cu acte	Nr. niveluri:1; S. construita la sol:142 mp; S. construita desfasurata:142 mp;
A1.2		construcții anexa	44	Cu acte	Nr. niveluri:1; S. construita la sol:44 mp; S. construita desfasurata:44 mp;
A1.3		construcții anexa	34	Cu acte	Nr. niveluri:1; S. construita la sol:34 mp; S. construita desfasurata:34 mp;

Lungime Segmente

1) Valorile lungimilor segmentelor sunt obținute din proiecție în plan.

Punct început	X / Y	Punct sfârșit	X / Y	Lungime segment (** (m)

Punct început	X / Y	Punct sfârșit	X / Y	Lungime segment (** (m)
1	347.687,988 286.453,194	2	347.650,498 286.452,226	37.502
2	347.650,498 286.452,226	3	347.623,756 286.451,509	26.752
3	347.623,756 286.451,509	4	347.623,321 286.446,585	4.943
4	347.623,321 286.446,585	5	347.593,705 286.446,954	29.618
5	347.593,705 286.446,954	6	347.579,722 286.446,949	13.983
6	347.579,722 286.446,949	7	347.564,178 286.447,029	15.544
7	347.564,178 286.447,029	8	347.564,233 286.434,764	12.265
8	347.564,233 286.434,764	9	347.586,761 286.434,6	22.529
9	347.586,761 286.434,6	10	347.623,11 286.434,379	36.35
10	347.623,11 286.434,379	11	347.623,175 286.430,389	3.991
11	347.623,175 286.430,389	12	347.657,894 286.431,253	34.73
12	347.657,894 286.431,253	13	347.673,938 286.432,153	16.069
13	347.673,938 286.432,153	14	347.687,619 286.432,223	13.681
14	347.687,619 286.432,223	1	347.687,988 286.453,194	20.974

** Lungimile segmentelor sunt determinate în planul de proiecție Stereo 70 și sunt rotunjite la 1 milimetru.

*** Distanța dintre puncte este formată din segmente cumulate ce sunt mai mici decât valoarea 1 milimetru.

**DATE DESPRE IMOBILUL NR. 10448**

Oficiul de Cadastru și Publicitate Imobiliară DOLJ
Biroul de Cadastru și Publicitate Imobiliară Craiova

A. Partea I. Descrierea imobilului

TEREN Intravilan

Adresa: Loc. Hunia, Str Tudor Arghezi, Nr. 103, Jud. Dolj, T 101, P 34, 35

Nr. Crt	Nr cadastral Nr. topografic	Suprafața* (mp)	Observații / Referințe
A1	30119	Din acte: 1.600 Masurata: 1.614	Sector cadastral:10 Teren neimprijmit;

Construcții

Crt	Nr cadastral Nr. topografic	Adresa	Observații / Referințe
A1.1	30119-C1	Loc. Hunia, Str Tudor Arghezi, Nr. 103, Jud. Dolj, T 101, P 34, 35	Nr. niveluri:1; S. construita la sol:74 mp; S. construita desfasurata:74 mp; C1 ESTE COMPUS DIN 4 CAMERE, 1 HOL SI 1 PIVNITA LA SUBSOL ;
A1.2	30119-C2	Loc. Hunia, Str Tudor Arghezi, Nr. 103, Jud. Dolj, T 101, P 34, 35	Nr. niveluri:1; S. construita la sol:31 mp; S. construita desfasurata:31 mp; C2 ANEXA ESTE COMPUSA DIN 1 BUCATARIE, 1 HOL SI 1 CAMERA ;

B. Partea II. Proprietari și acte

Inscrieri privitoare la dreptul de proprietate și alte drepturi reale		Referințe
127331 / 14/10/2014		
Act Notarial nr. CVC:2306, din 14/10/2014 emis de BNP STOENESCU FLOREA;		
B1	Intabulare, drept de PROPRIETATE, dobandit prin Conventie, cota actuala 1/1, cota initiala 1/1 1) PATRA GEORGEL 2) PATRA LILIANA, LIPSA CNP	A1, A1.1, A1.2
219900 / 08/09/2021		
Act Notarial nr. 1956, din 02/09/2021 emis de NP UDRISTOIU IOANA MIRELA ;		
B2	se noteaza faptul ca, urmare a transferului intrapatrimonial, pe perioada 11 ani - pana la data de 02.09.2032, imobilul face parte din patrimoniul de afectatiune al lui 1) INTREPRINDERE INDIVIDUALA PATRA LILIANA , CIF:26737490	A1, A1.1, A1.2

C. Partea III. SARCINI .

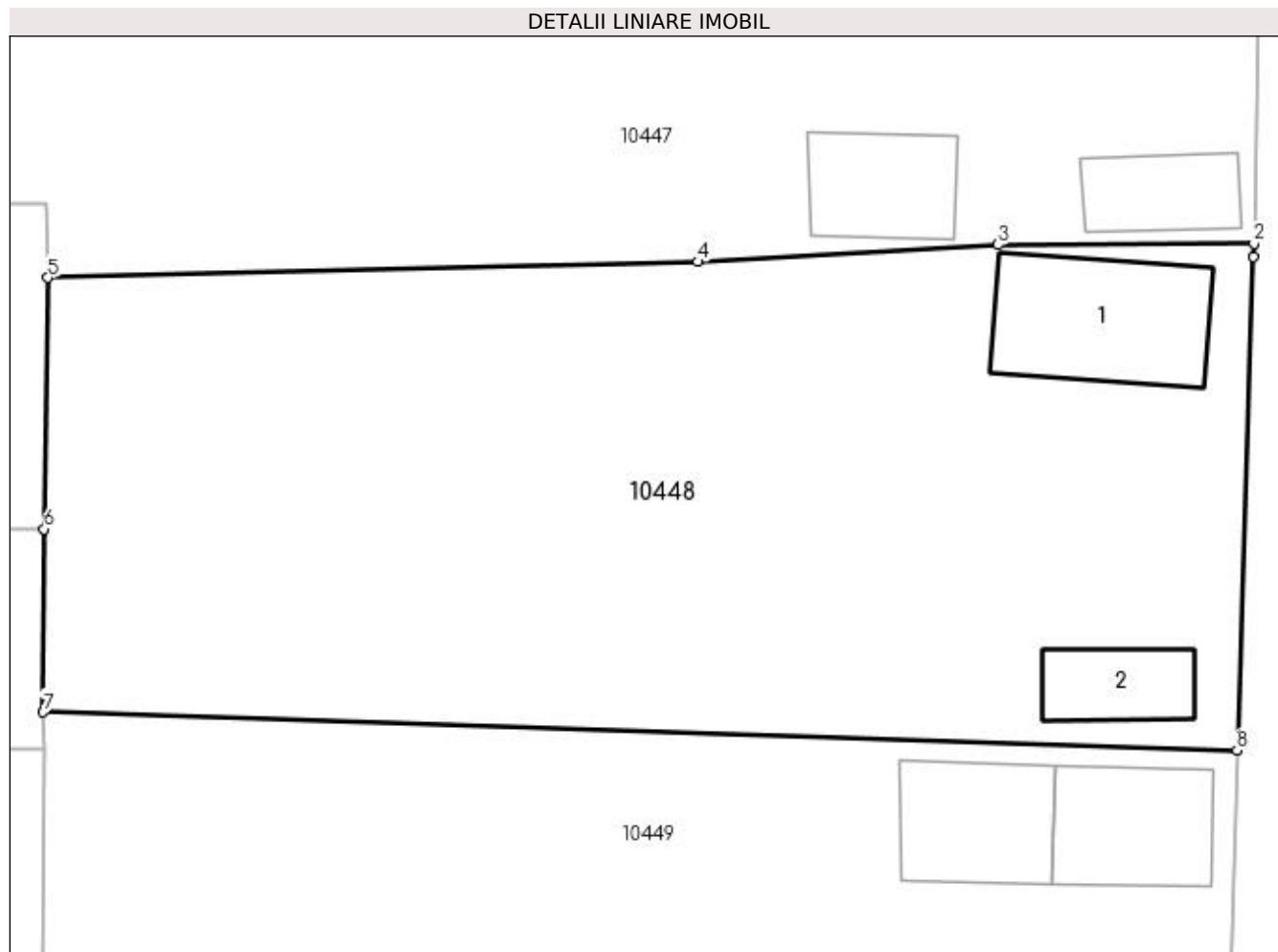
Inscrieri privind dezmembramintele dreptului de proprietate, drepturi reale de garanție și sarcini	Referințe
NU SUNT	

Anexa Nr. 1 La Partea I

Teren

Nr cadastral	Suprafața (mp)*	Observații / Referințe
30119	Din acte: 1.600 Masurata: 1.614	

* Suprafața este determinată în planul de proiecție Stereo 70.



Date referitoare la teren

Crt	Categorie folosință	Intra vilan	Suprafața (mp)	Tarla	Parcelă	Nr. topo	Observații / Referințe
1	curți constructii	DA	807	101	34	-	
2	vie	DA	807	101	35	-	

Date referitoare la construcții

Crt	Număr	Destinație construcție	Supraf. (mp)	Situație juridică	Observații / Referințe
A1.1	30119-C1	construcții de locuințe	74	Cu acte	Nr. niveluri:1; S. construita la sol:74 mp; S. construita desfasurata:74 mp; C1 ESTE COMPUS DIN 4 CAMERE, 1 HOL SI 1 PIVNITA LA SUBSOL ;
A1.2	30119-C2	construcții anexa	31	Cu acte	Nr. niveluri:1; S. construita la sol:31 mp; S. construita desfasurata:31 mp; C2 ANEXA ESTE COMPUSA DIN 1 BUCATARIE, 1 HOL SI 1 CAMERA ;

Lungime Segmente

1) Valorile lungimilor segmentelor sunt obținute din proiecție în plan.

Punct început	X / Y	Punct sfârșit	X / Y	Lungime segment (** (m)
---------------	-------	---------------	-------	-------------------------

Punct început	X / Y	Punct sfârșit	X / Y	Lungime segment (** (m)
1	347.687,607 286.431,52	2	347.687,619 286.432,223	0.703
2	347.687,619 286.432,223	3	347.673,938 286.432,153	13.681
3	347.673,938 286.432,153	4	347.657,894 286.431,253	16.069
4	347.657,894 286.431,253	5	347.623,175 286.430,389	34.73
5	347.623,175 286.430,389	6	347.622,97 286.416,976	13.415
6	347.622,97 286.416,976	7	347.622,916 286.407,185	9.791
7	347.622,916 286.407,185	8	347.686,705 286.405,146	63.822
8	347.686,705 286.405,146	1	347.687,607 286.431,52	26.389

** Lungimile segmentelor sunt determinate în planul de proiecție Stereo 70 și sunt rotunjite la 1 milimetru.

*** Distanța dintre puncte este formată din segmente cumulate ce sunt mai mici decât valoarea 1 milimetru.

**DATE DESPRE IMOBILUL NR. 10449**

Oficiul de Cadastru și Publicitate Imobiliară DOLJ
Biroul de Cadastru și Publicitate Imobiliară Craiova

A. Partea I. Descrierea imobilului

TEREN Intravilan

Adresa: Loc. Hunia, Str Tudor Arghezi, Nr. 101, Jud. Dolj, T 101, P 36, 37

Nr. Crt	Nr cadastral Nr. topografic	Suprafața* (mp)	Observații / Referințe
A1		Din acte: 1.200 Masurata: 1.171	Sector cadastral:10 Teren neimprijmit;

Construcții

Crt	Nr cadastral Nr. topografic	Adresa	Observații / Referințe
A1.1		Loc. Hunia, Str Tudor Arghezi, Nr. 101, Jud. Dolj, T 101, P 36, 37	Nr. niveluri:1; S. construita la sol:53 mp; S. construita desfasurata:53 mp;
A1.2		Loc. Hunia, Str Tudor Arghezi, Nr. 101, Jud. Dolj, T 101, P 36, 37	Nr. niveluri:1; S. construita la sol:53 mp; S. construita desfasurata:53 mp;

B. Partea II. Proprietari și acte

Inscrieri privitoare la dreptul de proprietate și alte drepturi reale		Referințe
0 / 12/12/2022		
Act Administrativ nr. TDP:2521-60679, din 17/02/1997 emis de COMISIA JUDETEANA DE FOND FUNCJAR;		
B1	Intabulare, drept de PROPRIETATE, dobandit prin Reconstituire, cota actuala 1/1, cota initiala 1/1 1) LAZAR AUREL, LIPSA CNP	A1
Act Normativ nr. LEGEA 7-ART.12 ALIN.14, din 13/03/1996 emis de PARLAMENTUL ROMANIEI;		
B2	Intabulare, drept de PROPRIETATE, dobandit prin Lege, cota actuala 1/1, cota initiala 1/1 1) LAZAR AUREL, LIPSA CNP	A1.1, A1.2

C. Partea III. SARCINI .

Inscrieri privind dezmembramintele dreptului de proprietate, drepturi reale de garanție și sarcini	Referințe
NU SUNT	

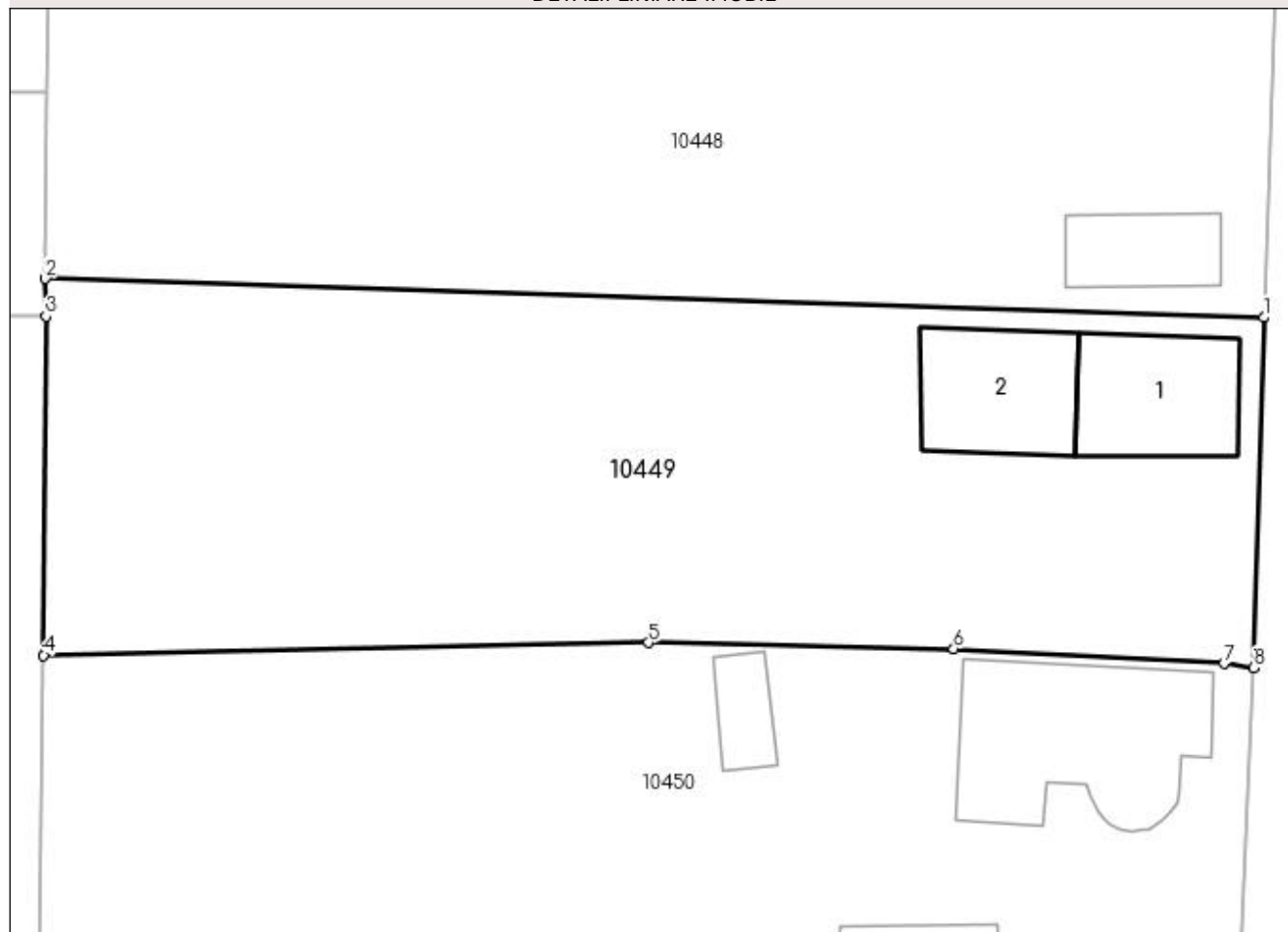
Anexa Nr. 1 La Partea I

Teren

Nr cadastral	Suprafața (mp)*	Observații / Referințe
	Din acte: 1.200 Masurata: 1.171	

* Suprafața este determinată în planul de proiecție Stereo 70.

DETALII LINIARE IMOBIL



Date referitoare la teren

Crt	Categorie folosință	Intra vilan	Suprafața (mp)	Tarla	Parcelă	Nr. topo	Observații / Referințe
1	curți constructii	DA	1.000	101	36	-	
2	arabil	DA	171	101	37	-	

Date referitoare la construcții

Crt	Număr	Destinație construcție	Supraf. (mp)	Situație juridică	Observații / Referințe
A1.1		construcții de locuințe	53	Cu acte	Nr. niveluri:1; S. construita la sol:53 mp; S. construita desfasurata:53 mp;
A1.2		construcții anexa	53	Cu acte	Nr. niveluri:1; S. construita la sol:53 mp; S. construita desfasurata:53 mp;

Lungime Segmente

1) Valorile lungimilor segmentelor sunt obținute din proiecție în plan.

Punct început	X / Y	Punct sfârșit	X / Y	Lungime segment (** (m)
1	347.686,705 286.405,146	2	347.622,916 286.407,185	63.822
2	347.622,916 286.407,185	3	347.622,951 286.405,211	1.974

Punct început	X / Y	Punct sfârșit	X / Y	Lungime segment (** (m)
3	347.622,951 286.405,211	4	347.622,821 286.387,474	17.737
4	347.622,821 286.387,474	5	347.654,496 286.388,135	31.682
5	347.654,496 286.388,135	6	347.670,468 286.387,82	15.975
6	347.670,468 286.387,82	7	347.684,615 286.387,044	14.168
7	347.684,615 286.387,044	8	347.686,155 286.386,824	1.556
8	347.686,155 286.386,824	1	347.686,705 286.405,146	18.33

** Lungimile segmentelor sunt determinate în planul de proiecție Stereo 70 și sunt rotunjite la 1 milimetru.

*** Distanța dintre puncte este formată din segmente cumulate ce sunt mai mici decât valoarea 1 milimetru.

**DATE DESPRE IMOBILUL NR. 10450**

Oficiul de Cadastru și Publicitate Imobiliară DOLJ
Biroul de Cadastru și Publicitate Imobiliară Craiova

A. Partea I. Descrierea imobilului

TEREN Intravilan

Adresa: Loc. Hunia, Str Tudor Arghezi, Nr. 99, Jud. Dolj, T 101, P 38, 39

Nr. Crt	Nr cadastral Nr. topografic	Suprafața* (mp)	Observații / Referințe
A1		Din acte: 1.260 Masurata: 1.343	Sector cadastral:10 Teren neimprijmit;

Construcții

Crt	Nr cadastral Nr. topografic	Adresa	Observații / Referințe
A1.1		Loc. Hunia, Str Tudor Arghezi, Nr. 99, Jud. Dolj, T 101, P 38, 39	Nr. niveluri:1; S. construita la sol:98 mp; S. construita desfasurata:98 mp;
A1.2		Loc. Hunia, Str Tudor Arghezi, Nr. 99, Jud. Dolj, T 101, P 38, 39	Nr. niveluri:1; S. construita la sol:102 mp; S. construita desfasurata:102 mp;
A1.3		Loc. Hunia, Str Tudor Arghezi, Nr. 99, Jud. Dolj, T 101, P 38, 39	Nr. niveluri:1; S. construita la sol:17 mp; S. construita desfasurata:17 mp;

B. Partea II. Proprietari și acte

Inscrieri privitoare la dreptul de proprietate și alte drepturi reale		Referințe
0 / 12/12/2022		
Act Administrativ nr. TDP:1957-48387, din 06/01/1997 emis de COMISIA JUDETEANA DE FOND FUNCJAR;		
B1	Intabulare, drept de PROPRIETATE, dobandit prin Reconstituire, cota actuala 1/1, cota initiala 1/1 1) LAZAR NICOLAE, LIPSA CNP	A1
Act Normativ nr. LEGEA 7-ART.12 ALIN.14, din 13/03/1996 emis de PARLAMENTUL ROMANIEI;		
B2	Intabulare, drept de PROPRIETATE, dobandit prin Lege, cota actuala 1/1, cota initiala 1/1 1) LAZAR NICOLAE, LIPSA CNP	A1.1, A1.2, A1.3

C. Partea III. SARCINI .

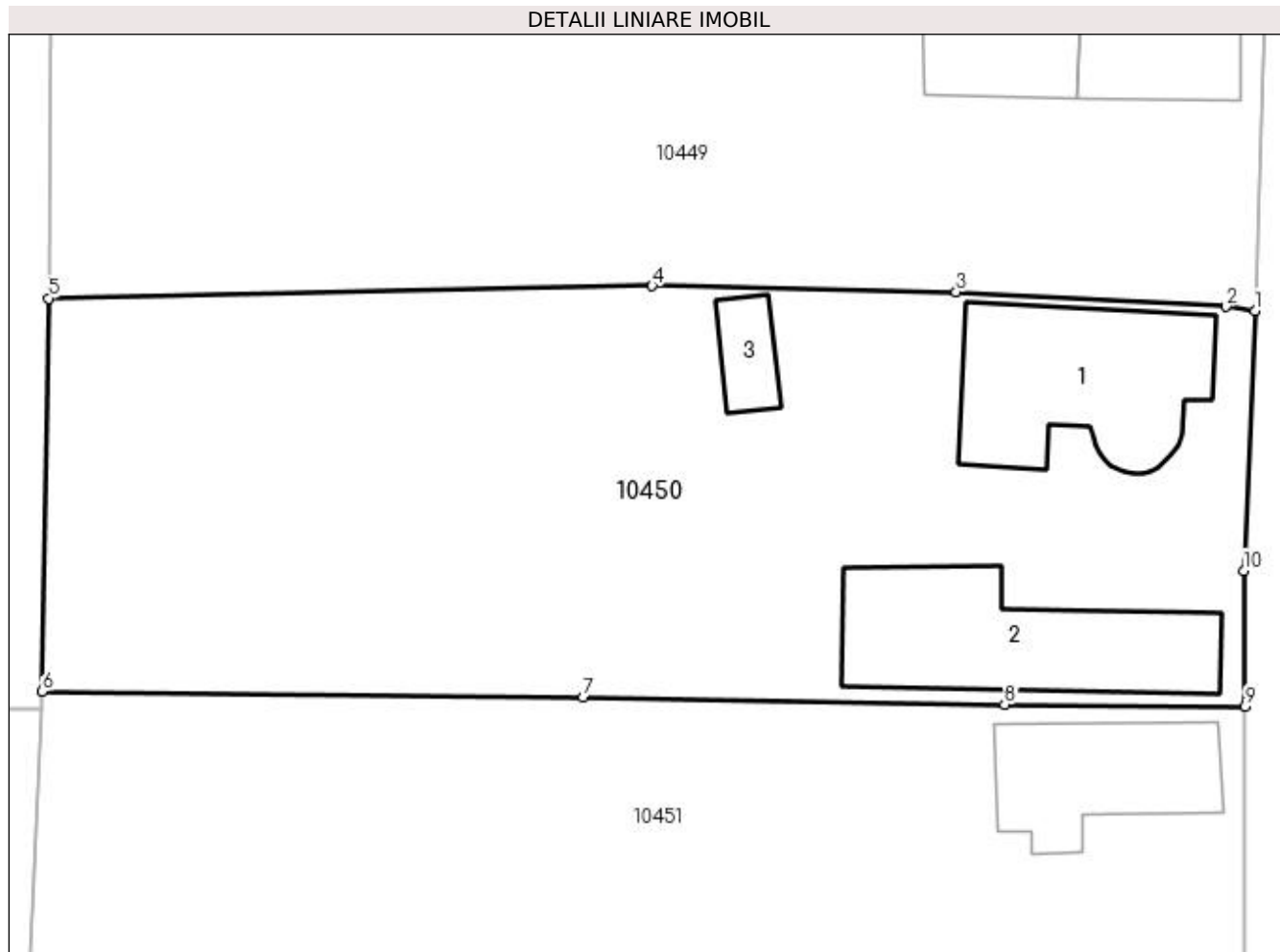
Inscrieri privind dezmembramintele dreptului de proprietate, drepturi reale de garanție și sarcini	Referințe
NU SUNT	

Anexa Nr. 1 La Partea I

Teren

Nr cadastral	Suprafața (mp)*	Observații / Referințe
	Din acte: 1.260 Masurata: 1.343	

* Suprafața este determinată în planul de proiecție Stereo 70.



Date referitoare la teren

Crt	Categorie folosință	Intravilan	Suprafața (mp)	Tarla	Parcelă	Nr. topo	Observații / Referințe
1	curți constructii	DA	840	101	38	-	
2	arabil	DA	503	101	39	-	

Date referitoare la construcții

Crt	Număr	Destinație construcție	Supraf. (mp)	Situație juridică	Observații / Referințe
A1.1		construcții de locuințe	98	Cu acte	Nr. niveluri:1; S. construita la sol:98 mp; S. construita desfasurata:98 mp;
A1.2		construcții de locuințe	102	Cu acte	Nr. niveluri:1; S. construita la sol:102 mp; S. construita desfasurata:102 mp;
A1.3		construcții anexa	17	Cu acte	Nr. niveluri:1; S. construita la sol:17 mp; S. construita desfasurata:17 mp;

Lungime Segmente

1) Valorile lungimilor segmentelor sunt obținute din proiecție în plan.

Punct început	X / Y	Punct sfârșit	X / Y	Lungime segment (** (m))
1	347.686,155 286.386,824	2	347.684,615 286.387,044	1.556

Punct început	X / Y	Punct sfârșit	X / Y	Lungime segment (** (m)
2	347.684,615 286.387,044	3	347.670,468 286.387,82	14.168
3	347.670,468 286.387,82	4	347.654,496 286.388,135	15.975
4	347.654,496 286.388,135	5	347.622,821 286.387,474	31.682
5	347.622,821 286.387,474	6	347.622,471 286.366,852	20.625
6	347.622,471 286.366,852	7	347.650,883 286.366,562	28.413
7	347.650,883 286.366,562	8	347.673,015 286.366,169	22.135
8	347.673,015 286.366,169	9	347.685,635 286.366,063	12.62
9	347.685,635 286.366,063	10	347.685,562 286.373,187	7.124
10	347.685,562 286.373,187	1	347.686,155 286.386,824	13.65

** Lungimile segmentelor sunt determinate în planul de proiecție Stereo 70 și sunt rotunjite la 1 milimetru.

*** Distanța dintre puncte este formată din segmente cumulate ce sunt mai mici decât valoarea 1 milimetru.

**DATE DESPRE IMOBILUL NR. 10451**

Oficiul de Cadastru și Publicitate Imobiliară DOLJ
Biroul de Cadastru și Publicitate Imobiliară Craiova

A. Partea I. Descrierea imobilului

TEREN Intravilan

Adresa: Loc. Hunia, Str Tudor Arghezi, Nr. 97, Jud. Dolj, T 101, P 40, 41

Nr. Crt	Nr cadastral Nr. topografic	Suprafața* (mp)	Observații / Referințe
A1		Din acte: 1.197 Masurata: 1.246	Sector cadastral:10 Teren imprejmuit;

Construcții

Crt	Nr cadastral Nr. topografic	Adresa	Observații / Referințe
A1.1		Loc. Hunia, Str Tudor Arghezi, Nr. 97, Jud. Dolj, T 101, P 40, 41	Nr. niveluri:1; S. construita la sol:63 mp; S. construita desfasurata:63 mp;
A1.2		Loc. Hunia, Str Tudor Arghezi, Nr. 97, Jud. Dolj, T 101, P 40, 41	Nr. niveluri:1; S. construita la sol:48 mp; S. construita desfasurata:48 mp;

B. Partea II. Proprietari și acte

Inscrieri privitoare la dreptul de proprietate și alte drepturi reale		Referințe
0 / 12/12/2022		
Act Administrativ nr. TDP:2113-9685, din 08/01/1997 emis de COMISIA JUDETEANA DE FOND FUNCJAR;		
B1	Intabulare, drept de PROPRIETATE, dobandit prin Reconstituire, cota actuala 1/1, cota initiala 1/1 1) COMBEI IOAN	A1
Act Normativ nr. LEGEA 7-ART.12 ALIN.14, din 13/03/1996 emis de PARLAMENTUL ROMANIEI;		
B2	Intabulare, drept de PROPRIETATE, dobandit prin Lege, cota actuala 1/1, cota initiala 1/1 1) COMBEI IOAN	A1.1, A1.2

C. Partea III. SARCINI .

Inscrieri privind dezmembramentele dreptului de proprietate, drepturi reale de garanție și sarcini	Referințe
NU SUNT	

Anexa Nr. 1 La Partea I

Teren

Nr cadastral	Suprafața (mp)*	Observații / Referințe
	Din acte: 1.197 Masurata: 1.246	

* Suprafața este determinată în planul de proiecție Stereo 70.

DETALII LINIARE IMOBIL



Date referitoare la teren

Crt	Categorie folosință	Intravilan	Suprafața (mp)	Tarla	Parcelă	Nr. topo	Observații / Referințe
1	curți constructii	DA	570	101	40	-	
2	arabil	DA	676	101	41	-	

Date referitoare la construcții

Crt	Număr	Destinație construcție	Supraf. (mp)	Situație juridică	Observații / Referințe
A1.1		construcții de locuințe	63	Cu acte	Nr. niveluri:1; S. construita la sol:63 mp; S. construita desfasurata:63 mp;
A1.2		construcții de locuințe	48	Cu acte	Nr. niveluri:1; S. construita la sol:48 mp; S. construita desfasurata:48 mp;

Lungime Segmente

1) Valorile lungimilor segmentelor sunt obținute din proiecție în plan.

Punct început	X / Y	Punct sfârșit	X / Y	Lungime segment (** (m))
1	347.685,635 286.366,063	2	347.673,015 286.366,169	12.62
2	347.673,015 286.366,169	3	347.650,883 286.366,562	22.135

Punct început	X / Y	Punct sfârșit	X / Y	Lungime segment (** (m)
3	347.650,883 286.366,562	4	347.622,471 286.366,852	28.413
4	347.622,471 286.366,852	5	347.622,425 286.365,955	0.898
5	347.622,425 286.365,955	6	347.621,492 286.345,632	20.344
6	347.621,492 286.345,632	7	347.630,374 286.346,535	8.928
7	347.630,374 286.346,535	8	347.660,705 286.347,21	30.339
8	347.660,705 286.347,21	9	347.678,849 286.347,117	18.144
9	347.678,849 286.347,117	10	347.685,536 286.347,252	6.688
10	347.685,536 286.347,252	1	347.685,635 286.366,063	18.811

** Lungimile segmentelor sunt determinate în planul de proiecție Stereo 70 și sunt rotunjite la 1 milimetru.

*** Distanța dintre puncte este formată din segmente cumulate ce sunt mai mici decât valoarea 1 milimetru.

**DATE DESPRE IMOBILUL NR. 10452**

Oficiul de Cadastru și Publicitate Imobiliară DOLJ
Biroul de Cadastru și Publicitate Imobiliară Craiova

A. Partea I. Descrierea imobilului

TEREN Intravilan

Adresa: Loc. Hunia, Str Tudor Arghezi, Nr. 95, Jud. Dolj, T 101, P 42, 43

Nr. Crt	Nr cadastral Nr. topografic	Suprafața* (mp)	Observații / Referințe
A1	32589	Din acte: 1.197 Masurata: 1.313	Sector cadastral:10 Teren neimprejmuit;

Construcții

Crt	Nr cadastral Nr. topografic	Adresa	Observații / Referințe
A1.1	32589-C1	Loc. Hunia, Str Tudor Arghezi, Nr. 95, Jud. Dolj, T 101, P 42, 43	Nr. niveluri:1; S. construita la sol:55 mp; S. construita desfasurata:55 mp;

B. Partea II. Proprietari și acte

Inscrieri privitoare la dreptul de proprietate și alte drepturi reale		Referințe
66636 / 08/04/2019		
Act Notarial nr. CVC:762, din 08/04/2019 emis de BNP STOENESCU FLOREA;		
B1	Intabulare, drept de PROPRIETATE, dobandit prin Conventie, cota actuala 1/1, cota initiala 1/1 1) DARAC CRISTIAN FLORIN	A1, A1.1

C. Partea III. SARCINI .

Inscrieri privind dezmembramintele dreptului de proprietate, drepturi reale de garanție și sarcini	Referințe
NU SUNT	

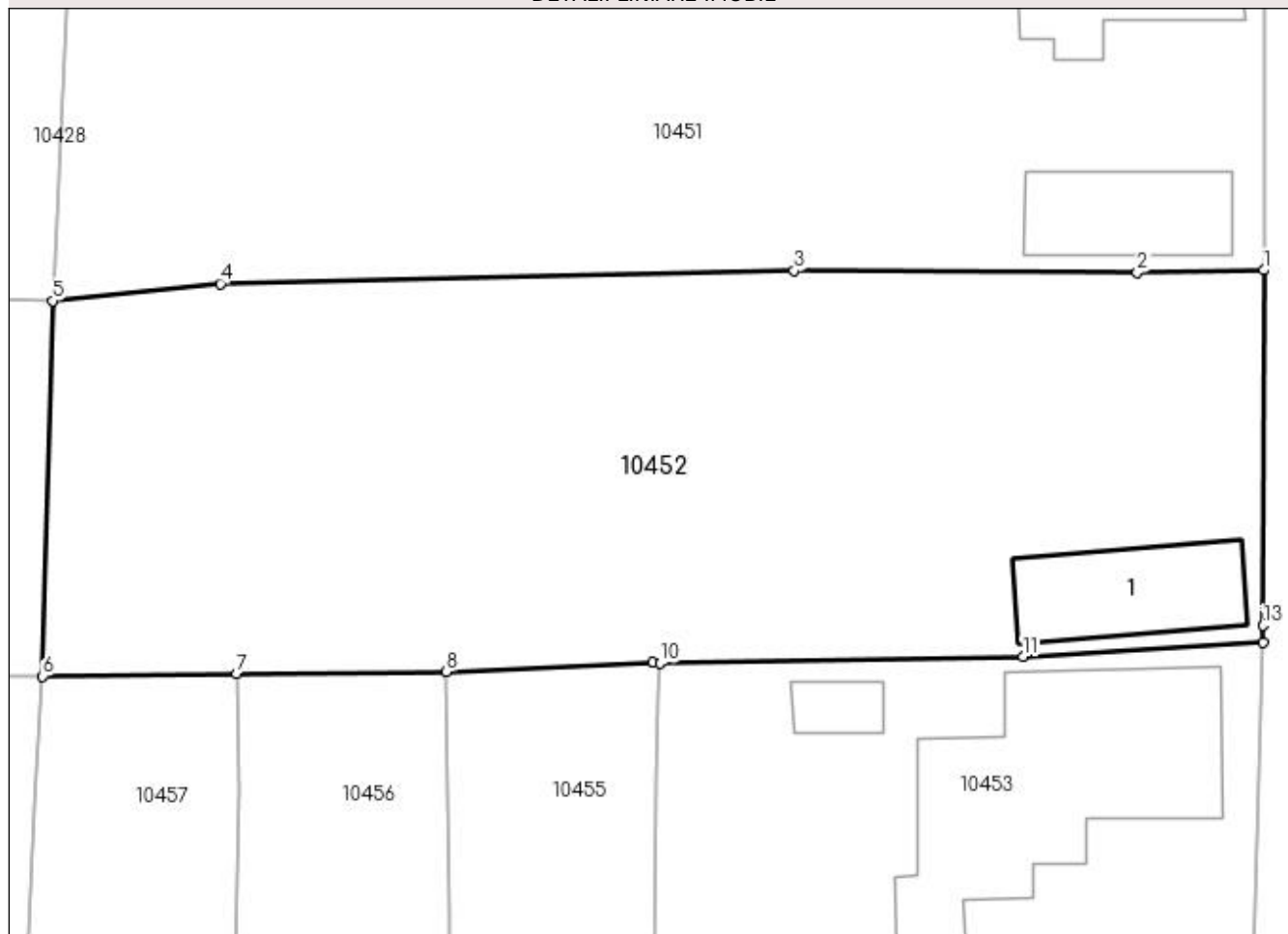
Anexa Nr. 1 La Partea I

Teren

Nr cadastral	Suprafața (mp)*	Observații / Referințe
32589	Din acte: 1.197 Masurata: 1.313	

* Suprafața este determinată în planul de proiecție Stereo 70.

DETALII LINIARE IMOBIL



Date referitoare la teren

Crt	Categorie folosință	Intra vilan	Suprafața (mp)	Tarla	Parcelă	Nr. topo	Observații / Referințe
1	curți constructii	DA	603	101	42	-	
2	arabil	DA	710	101	43	-	

Date referitoare la construcții

Crt	Număr	Destinație construcție	Supraf. (mp)	Situație juridică	Observații / Referințe
A1.1	32589-C1	construcții de locuințe	55	Cu acte	Nr. niveluri:1; S. construita la sol:55 mp; S. construita desfasurata:55 mp;

Lungime Segmente

1) Valorile lungimilor segmentelor sunt obținute din proiecție în plan.

Punct început	X / Y	Punct sfârșit	X / Y	Lungime segment (** (m)
1	347.685,536 286.347,252	2	347.678,849 286.347,117	6.688
2	347.678,849 286.347,117	3	347.660,705 286.347,21	18.144
3	347.660,705 286.347,21	4	347.630,374 286.346,535	30.339

Punct început	X / Y	Punct sfârșit	X / Y	Lungime segment (** (m)
4	347.630,374 286.346,535	5	347.621,492 286.345,632	8.928
5	347.621,492 286.345,632	6	347.620,972 286.325,772	19.867
6	347.620,972 286.325,772	7	347.631,234 286.325,904	10.263
7	347.631,234 286.325,904	8	347.642,318 286.326,02	11.085
8	347.642,318 286.326,02	9	347.653,249 286.326,489	10.941
9	347.653,249 286.326,489	10	347.653,61 286.326,472	0.361
10	347.653,61 286.326,472	11	347.672,803 286.326,829	19.196
11	347.672,803 286.326,829	12	347.685,485 286.327,571	12.704
12	347.685,485 286.327,571	13	347.685,509 286.328,467	0.896
13	347.685,509 286.328,467	1	347.685,536 286.347,252	18.785

** Lungimile segmentelor sunt determinate în planul de proiecție Stereo 70 și sunt rotunjite la 1 milimetru.

*** Distanța dintre puncte este formată din segmente cumulate ce sunt mai mici decât valoarea 1 milimetru.

**DATE DESPRE IMOBILUL NR. 10453**

Oficiul de Cadastru și Publicitate Imobiliară DOLJ
Biroul de Cadastru și Publicitate Imobiliară Craiova

A. Partea I. Descrierea imobilului

TEREN Intravilan

Adresa: Loc. Hunia, Str Tudor Arghezi, Nr. 93, Jud. Dolj, T 101, P 44;45

Nr. Crt	Nr cadastral Nr. topografic	Suprafața* (mp)	Observații / Referințe
A1		Din acte: 1.271 Masurata: 1.267	Sector cadastral:10 Teren neimpregmuit;

Construcții

Crt	Nr cadastral Nr. topografic	Adresa	Observații / Referințe
A1.1		Loc. Hunia, Str Tudor Arghezi, Nr. 93, Jud. Dolj, T 101, P 44;45	Nr. niveluri:1; S. construita la sol:158 mp; S. construita desfasurata:158 mp;
A1.2		Loc. Hunia, Str Tudor Arghezi, Nr. 93, Jud. Dolj, T 101, P 44;45	Nr. niveluri:1; S. construita la sol:13 mp; S. construita desfasurata:13 mp;

B. Partea II. Proprietari și acte

Inscrieri privitoare la dreptul de proprietate și alte drepturi reale		Referințe
0 / 12/12/2022		
Hotarare Judecatoreasca nr. SC:671, din 20/06/2006 emis de JUDECATORIA CALAFAT;		
B1	Intabulare, drept de PROPRIETATE, dobandit prin Hotarare Judecatoreasca, cota actuala 1/4, cota initiala 1/4 1) BULDUR EUGENIA, LIPSA CNP	A1, A1.1
B2	Intabulare, drept de PROPRIETATE, dobandit prin Hotarare Judecatoreasca, cota actuala 1/4, cota initiala 1/4 1) DAJA ELENA, LIPSA CNP	A1, A1.1
B3	Intabulare, drept de PROPRIETATE, dobandit prin Hotarare Judecatoreasca, cota actuala 1/4, cota initiala 1/4 1) PREDA AURELIA	A1, A1.1
B4	Intabulare, drept de PROPRIETATE, dobandit prin Hotarare Judecatoreasca, cota actuala 1/4, cota initiala 1/4 1) VALCEA MARIANA IONICA, LIPSA CNP	A1, A1.1
Act Normativ nr. LEGEA 7-ART.12 ALIN.14, din 13/03/1996 emis de PARLAMENTUL ROMANIEI;		
B5	Intabulare, drept de PROPRIETATE, dobandit prin Lege, cota actuala 1/1, cota initiala 1/1 1) BULDUR EUGENIA, LIPSA CNP 2) DAJA ELENA, LIPSA CNP 3) PREDA AURELIA 4) VALCEA MARIANA IONICA, LIPSA CNP	A1.2

C. Partea III. SARCINI .

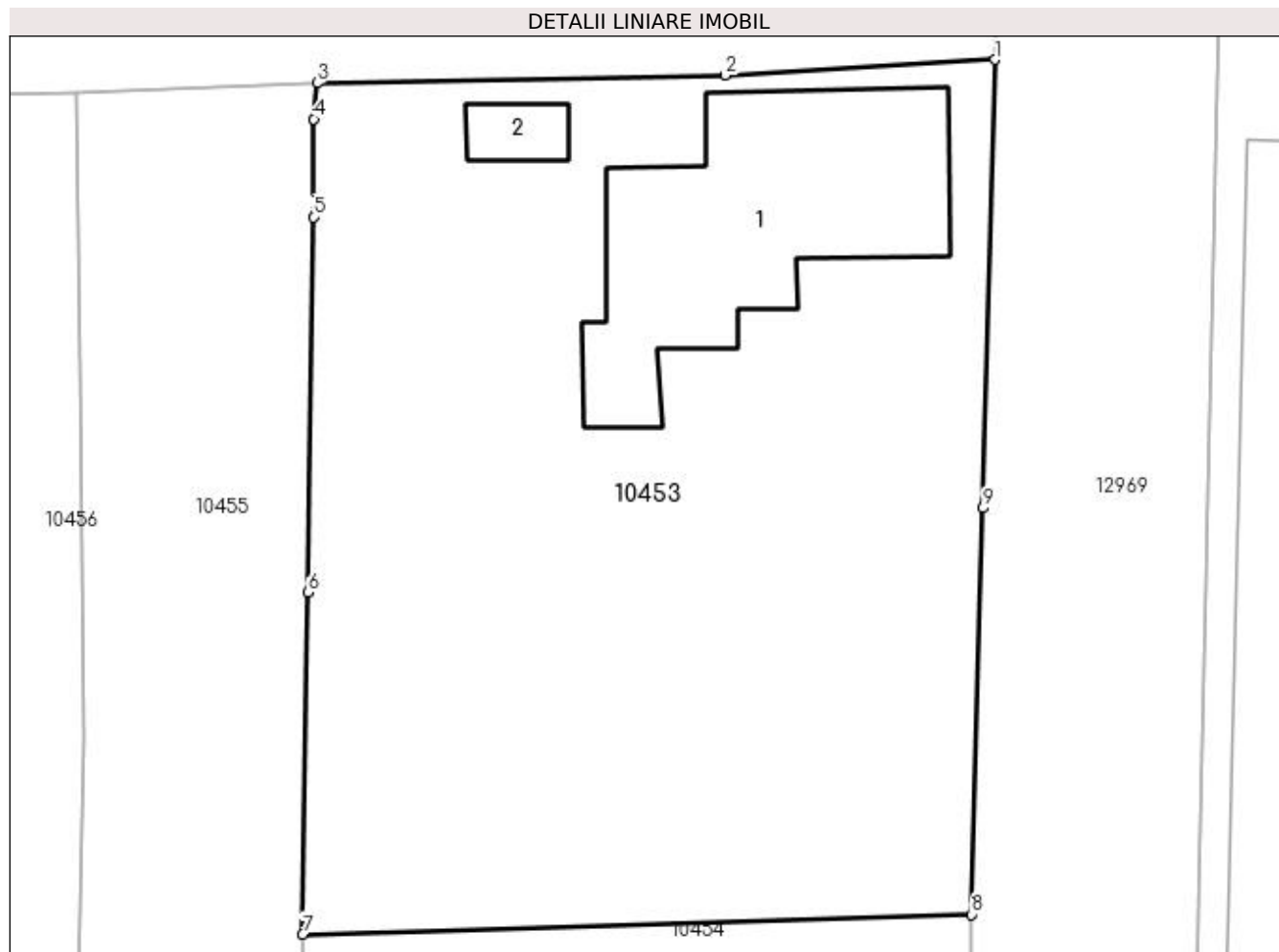
Inscrieri privind dezmembramentele dreptului de proprietate, drepturi reale de garanție și sarcini	Referințe
NU SUNT	

Anexa Nr. 1 La Partea I

Teren

Nr cadastral	Suprafața (mp)*	Observații / Referințe
	Din acte: 1.271 Masurata: 1.267	

* Suprafața este determinată în planul de proiecție Stereo 70.



Date referitoare la teren

Crt	Categorie folosință	Intra vilan	Suprafața (mp)	Tarla	Parcelă	Nr. topo	Observații / Referințe
1	curți constructii	DA	1.267	101	44;45	-	

Date referitoare la construcții

Crt	Număr	Destinație construcție	Supraf. (mp)	Situație juridică	Observații / Referințe
A1.1		construcții de locuințe	158	Cu acte	Nr. niveluri:1; S. construita la sol:158 mp; S. construita desfasurata:158 mp;
A1.2		construcții anexa	13	Cu acte	Nr. niveluri:1; S. construita la sol:13 mp; S. construita desfasurata:13 mp;

Lungime Segmente

1) Valorile lungimilor segmentelor sunt obținute din proiecție în plan.

Punct început	X / Y	Punct sfârșit	X / Y	Lungime segment (** (m)
1	347.685,485 286.327,571	2	347.672,803 286.326,829	12.704
2	347.672,803 286.326,829	3	347.653,61 286.326,472	19.196

Punct început	X / Y	Punct sfârșit	X / Y	Lungime segment (** (m)
3	347.653,61 286.326,472	4	347.653,459 286.324,779	1.7
4	347.653,459 286.324,779	5	347.653,429 286.320,176	4.603
5	347.653,429 286.320,176	6	347.653,179 286.302,518	17.66
6	347.653,179 286.302,518	7	347.652,919 286.286,448	16.072
7	347.652,919 286.286,448	8	347.684,401 286.287,383	31.496
8	347.684,401 286.287,383	9	347.684,931 286.306,485	19.109
9	347.684,931 286.306,485	1	347.685,485 286.327,571	21.093

** Lungimile segmentelor sunt determinate în planul de proiecție Stereo 70 și sunt rotunjite la 1 milimetru.

*** Distanța dintre puncte este formată din segmente cumulate ce sunt mai mici decât valoarea 1 milimetru.

**DATE DESPRE IMOBILUL NR. 10454**

Oficiul de Cadastru și Publicitate Imobiliară DOLJ
Biroul de Cadastru și Publicitate Imobiliară Craiova

A. Partea I. Descrierea imobilului

TEREN Intravilan

Adresa: Loc. Hunia, Str Ion Luca Caragiale, Nr. 25, Jud. Dolj, T 101, P 46;47

Nr. Crt	Nr cadastral Nr. topografic	Suprafața* (mp)	Observații / Referințe
A1		Din acte: 1.120 Masurata: 1.182	Sector cadastral:10 Teren neimprejmuit;

Construcții

Crt	Nr cadastral Nr. topografic	Adresa	Observații / Referințe
A1.1		Loc. Hunia, Str Ion Luca Caragiale, Nr. 25, Jud. Dolj, T 101, P 46;47	Nr. niveluri:1; S. construita la sol:79 mp; S. construita desfasurata:79 mp;
A1.2		Loc. Hunia, Str Ion Luca Caragiale, Nr. 25, Jud. Dolj, T 101, P 46;47	Nr. niveluri:1; S. construita la sol:60 mp; S. construita desfasurata:60 mp;
A1.3		Loc. Hunia, Str Ion Luca Caragiale, Nr. 25, Jud. Dolj, T 101, P 46;47	Nr. niveluri:1; S. construita la sol:104 mp; S. construita desfasurata:104 mp;

B. Partea II. Proprietari și acte

Inscrieri privitoare la dreptul de proprietate și alte drepturi reale	Referințe
0 / 17/12/2022	
Act Administrativ nr. TDP:1260-45405, din 24/01/1995 emis de COMISIA JUDETEANA DE FOND FUNCAR (CERTIF. DE DECES:D9633559/09.02.1993;);	
B1	Intabulare, drept de PROPRIETATE, dobandit prin Reconstituire, cota actuala 1/1, cota initiala 1/1 1) COLA MARE EUGENIA, LIPSA CNP DEFUNCT:Da
Act Normativ nr. LEGEA 7-ART.12 ALIN.14, din 13/03/1996 emis de PARLAMENTUL ROMANIEI;	
B2	Intabulare, drept de PROPRIETATE, dobandit prin Lege, cota actuala 1/1, cota initiala 1/1 1) COLA MARE EUGENIA, LIPSA CNP DEFUNCT:Da

C. Partea III. SARCINI .

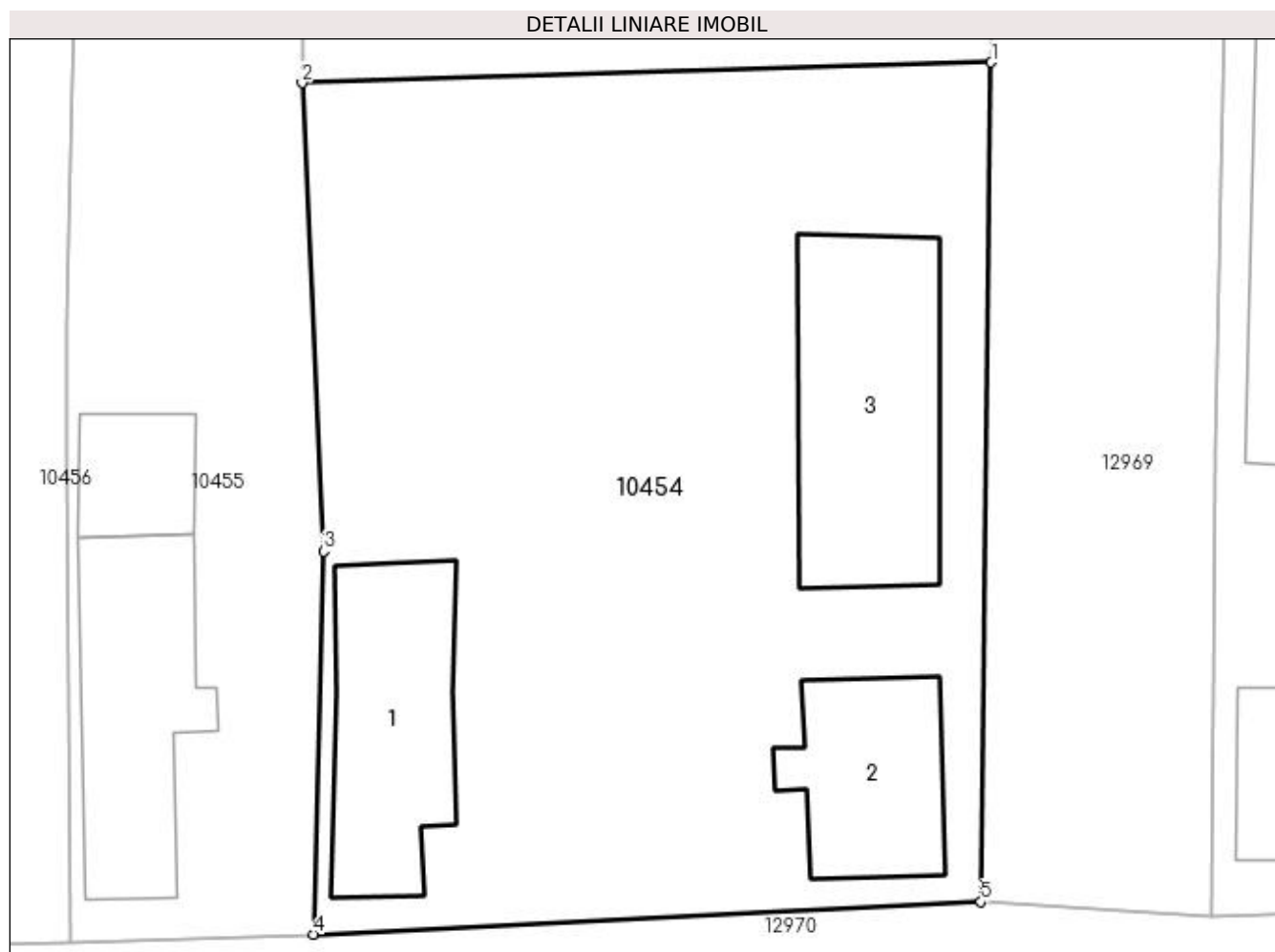
Inscrieri privind dezmembramintele dreptului de proprietate, drepturi reale de garanție și sarcini	Referințe
NU SUNT	

Anexa Nr. 1 La Partea I

Teren

Nr cadastral	Suprafața (mp)*	Observații / Referințe
	Din acte: 1.120 Masurata: 1.182	

* Suprafața este determinată în planul de proiecție Stereo 70.



Date referitoare la teren

Crt	Categorie folosință	Intra vilan	Suprafața (mp)	Tarla	Parcelă	Nr. topo	Observații / Referințe
1	curți construcții	DA	1.182	101	46;47	-	

Date referitoare la construcții

Crt	Număr	Destinație construcție	Supraf. (mp)	Situație juridică	Observații / Referințe
A1.1		construcții de locuințe	79	Cu acte	Nr. niveluri:1; S. construita la sol:79 mp; S. construita desfasurata:79 mp;
A1.2		construcții de locuințe	60	Cu acte	Nr. niveluri:1; S. construita la sol:60 mp; S. construita desfasurata:60 mp;
A1.3		construcții de locuințe	104	Cu acte	Nr. niveluri:1; S. construita la sol:104 mp; S. construita desfasurata:104 mp;

Lungime Segmente

1) Valorile lungimilor segmentelor sunt obținute din proiecție în plan.

Punct început	X / Y	Punct sfârșit	X / Y	Lungime segment (** (m)
1	347.684,401 286.287,383	2	347.652,919 286.286,448	31.496

Punct început	X / Y	Punct sfârșit	X / Y	Lungime segment (** (m)
2	347.652,919 286.286,448	3	347.653,908 286.265,072	21.399
3	347.653,908 286.265,072	4	347.653,438 286.247,576	17.502
4	347.653,438 286.247,576	5	347.683,928 286.249,057	30.526
5	347.683,928 286.249,057	1	347.684,401 286.287,383	38.329

** Lungimile segmentelor sunt determinate în planul de proiecție Stereo 70 și sunt rotunjite la 1 milimetru.

*** Distanța dintre puncte este formată din segmente cumulate ce sunt mai mici decât valoarea 1 milimetru.

**DATE DESPRE IMOBILUL NR. 10455**

Oficiul de Cadastru și Publicitate Imobiliară DOLJ
Biroul de Cadastru și Publicitate Imobiliară Craiova

A. Partea I. Descrierea imobilului

TEREN Intravilan

Adresa: Loc. Hunia, Str Ion Luca Caragiale, Nr. 23, Jud. Dolj, T 101, P 48

Nr. Crt	Nr cadastral Nr. topografic	Suprafața* (mp)	Observații / Referințe
A1		Din acte: 770 Masurata: 867	Sector cadastral:10 Teren neimprejmut;

Construcții

Crt	Nr cadastral Nr. topografic	Adresa	Observații / Referințe
A1.1		Loc. Hunia, Str Ion Luca Caragiale, Nr. 23, Jud. Dolj, T 101, P 48	Nr. niveluri:1; S. construita la sol:81 mp; S. construita desfasurata:81 mp;
A1.2		Loc. Hunia, Str Ion Luca Caragiale, Nr. 23, Jud. Dolj, T 101, P 48	Nr. niveluri:1; S. construita la sol:29 mp; S. construita desfasurata:29 mp;

B. Partea II. Proprietari și acte

Inscrieri privitoare la dreptul de proprietate și alte drepturi reale		Referințe
0 / 12/12/2022		
Act Administrativ nr. TDP:2249-48388, din 09/01/1997 emis de COMISIA JUDETEANA DE FOND FUNCJAR;		
B1	Intabulare, drept de PROPRIETATE, dobandit prin Reconstituire, cota actuala 1/1, cota initiala 1/1 1) TOMITA DUMITRU	A1
Act Normativ nr. LEGEA 7-ART.12 ALIN.14, din 13/03/1996 emis de PARLAMENTUL ROMANIEI;		
B2	Intabulare, drept de PROPRIETATE, dobandit prin Lege, cota actuala 1/1, cota initiala 1/1 1) TOMITA DUMITRU	A1.1, A1.2

C. Partea III. SARCINI .

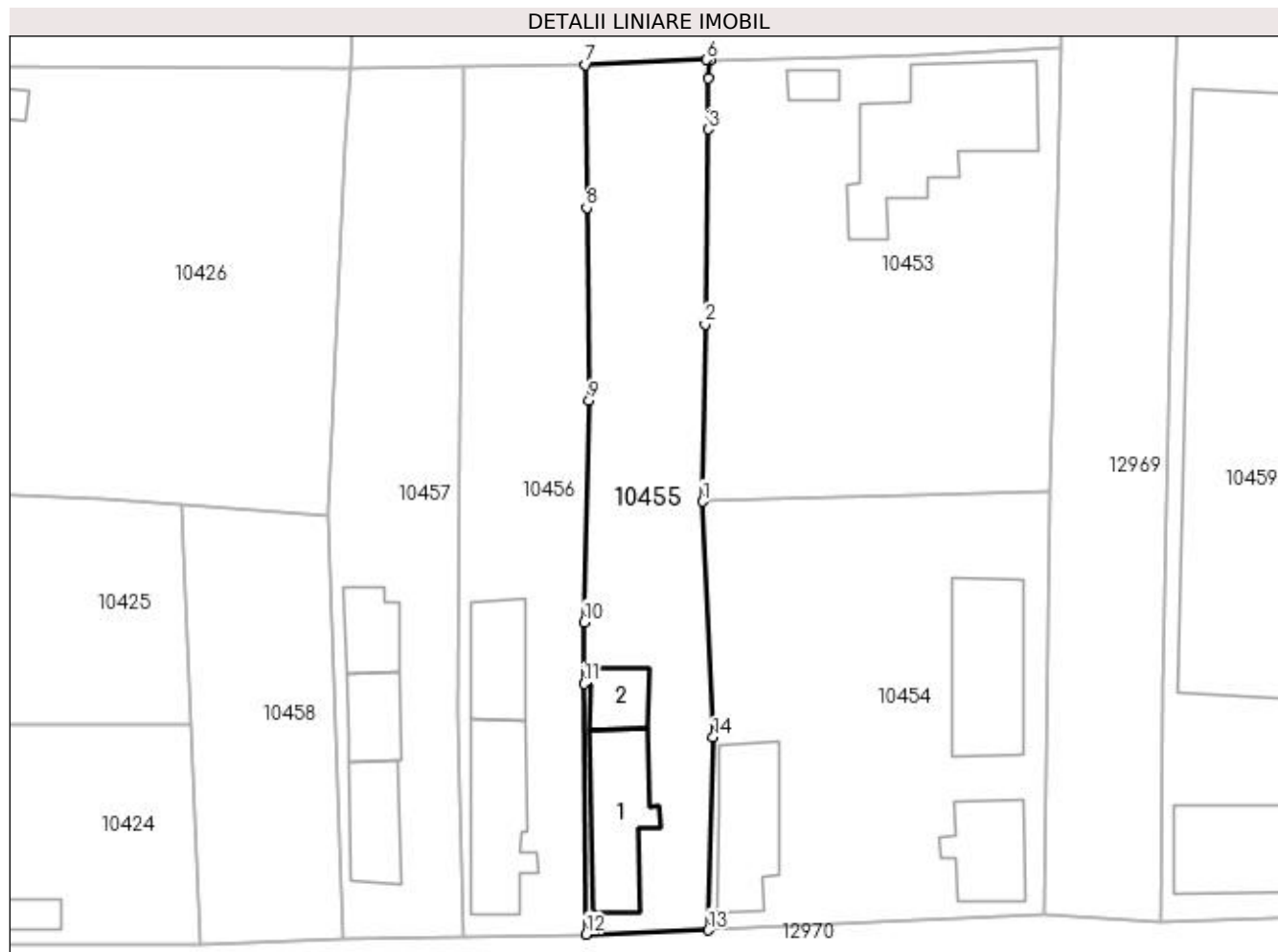
Inscrieri privind dezmembramintele dreptului de proprietate, drepturi reale de garanție și sarcini	Referințe
NU SUNT	

Anexa Nr. 1 La Partea I

Teren

Nr cadastral	Suprafața (mp)*	Observații / Referințe
	Din acte: 770 Masurata: 867	

* Suprafața este determinată în planul de proiecție Stereo 70.



Date referitoare la teren

Crt	Categorie folosință	Intra vilan	Suprafața (mp)	Tarla	Parcelă	Nr. topo	Observații / Referințe
1	curți constructii	DA	867	101	48	-	

Date referitoare la construcții

Crt	Număr	Destinație construcție	Supraf. (mp)	Situație juridică	Observații / Referințe
A1.1		construcții de locuințe	81	Cu acte	Nr. niveluri:1; S. construita la sol:81 mp; S. construita desfasurata:81 mp;
A1.2		construcții anexa	29	Cu acte	Nr. niveluri:1; S. construita la sol:29 mp; S. construita desfasurata:29 mp;

Lungime Segmente

1) Valorile lungimilor segmentelor sunt obținute din proiecție în plan.

Punct început	X / Y	Punct sfârșit	X / Y	Lungime segment (** (m)
1	347.652,919 286.286,448	2	347.653,179 286.302,518	16.072
2	347.653,179 286.302,518	3	347.653,429 286.320,176	17.66

Punct început	X / Y	Punct sfârșit	X / Y	Lungime segment (** (m)
3	347.653,429 286.320,176	4	347.653,459 286.324,779	4.603
4	347.653,459 286.324,779	5	347.653,61 286.326,472	1.7
5	347.653,61 286.326,472	6	347.653,249 286.326,489	0.361
6	347.653,249 286.326,489	7	347.642,318 286.326,02	10.941
7	347.642,318 286.326,02	8	347.642,435 286.313,073	12.948
8	347.642,435 286.313,073	9	347.642,643 286.295,59	17.484
9	347.642,643 286.295,59	10	347.642,191 286.275,506	20.089
10	347.642,191 286.275,506	11	347.642,185 286.269,939	5.567
11	347.642,185 286.269,939	12	347.642,363 286.247,216	22.724
12	347.642,363 286.247,216	13	347.653,438 286.247,576	11.081
13	347.653,438 286.247,576	14	347.653,908 286.265,072	17.502
14	347.653,908 286.265,072	1	347.652,919 286.286,448	21.399

** Lungimile segmentelor sunt determinate în planul de proiecție Stereo 70 și sunt rotunjite la 1 milimetru.

*** Distanța dintre puncte este formată din segmente cumulate ce sunt mai mici decât valoarea 1 milimetru.

**DATE DESPRE IMOBILUL NR. 10456**

Oficiul de Cadastru și Publicitate Imobiliară DOLJ
Biroul de Cadastru și Publicitate Imobiliară Craiova

A. Partea I. Descrierea imobilului

TEREN Intravilan

Adresa: Loc. Hunia, Str Ion Luca Caragiale, Nr. 21, Jud. Dolj, T 101, P 49

Nr. Crt	Nr cadastral Nr. topografic	Suprafața* (mp)	Observații / Referințe
A1		895	Sector cadastral:10 Teren neimprijmit;

Construcții

Crt	Nr cadastral Nr. topografic	Adresa	Observații / Referințe
A1.1		Loc. Hunia, Str Ion Luca Caragiale, Nr. 21, Jud. Dolj, T 101, P 49	Nr. niveluri:1; S. construita la sol:88 mp; S. construita desfasurata:88 mp;
A1.2		Loc. Hunia, Str Ion Luca Caragiale, Nr. 21, Jud. Dolj, T 101, P 49	Nr. niveluri:1; S. construita la sol:54 mp; S. construita desfasurata:54 mp;

B. Partea II. Proprietari și acte

Inscrieri privitoare la dreptul de proprietate și alte drepturi reale		Referințe
0 / 17/12/2022		
Act Administrativ nr. CERTIFICAT:1224, din 11/11/2022 emis de PRIMARIA MAGLAVIT;		
B1	Inscrierea posesiei, drept de PROPRIETATE, dobandit prin Lege, cota actuala 1/1, cota initiala 1/1 1) BURTEA PETRE	A1
Act Normativ nr. LEGEA 7-ART.12 ALIN.14, din 13/03/1996 emis de PARLAMENTUL ROMANIEI;		
B2	Intabulare, drept de PROPRIETATE, dobandit prin Lege, cota actuala 1/1, cota initiala 1/1 1) BURTEA PETRE	A1.1, A1.2

C. Partea III. SARCINI .

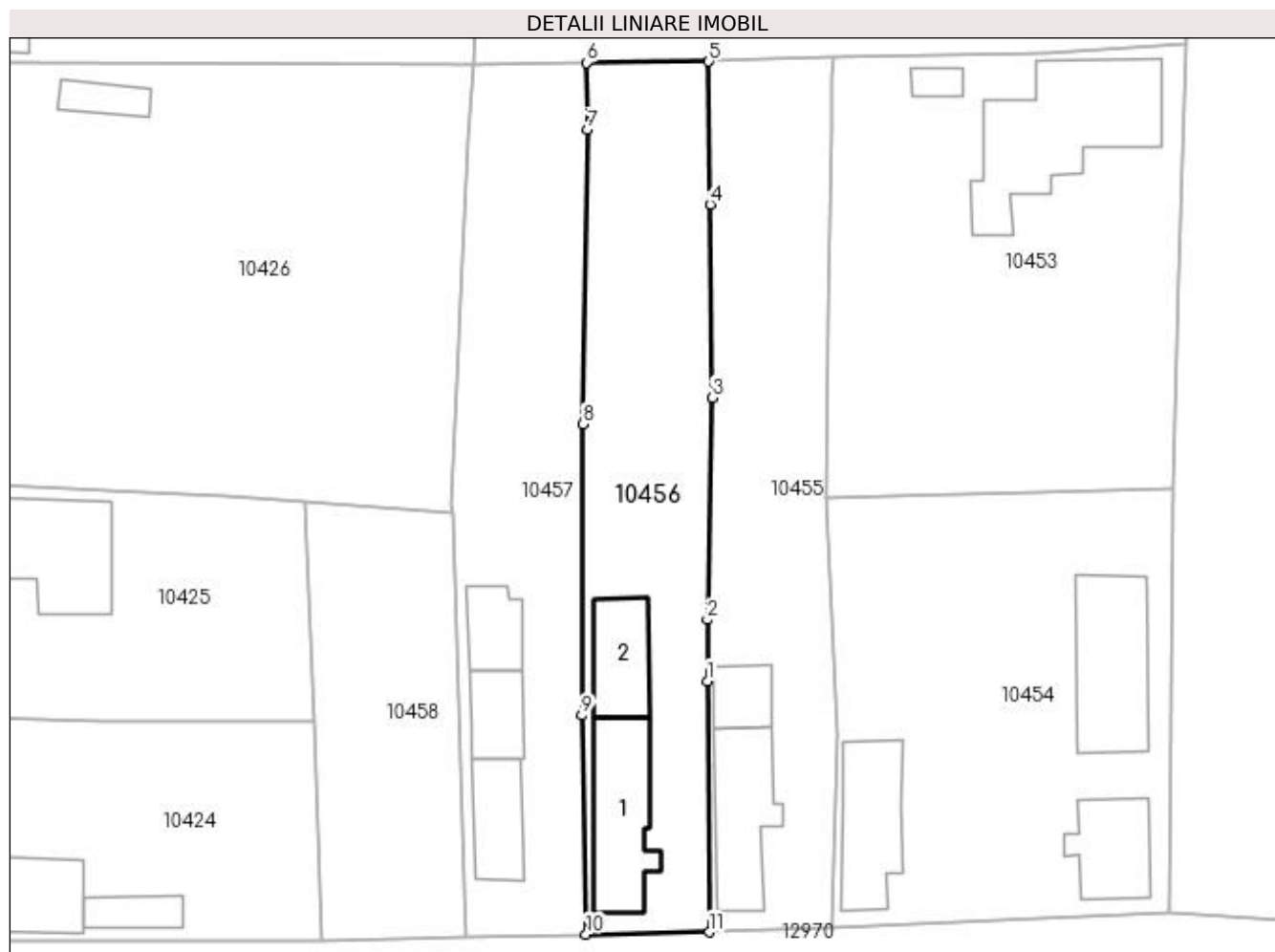
Inscrieri privind dezmembramintele dreptului de proprietate, drepturi reale de garanție și sarcini	Referințe
NU SUNT	

Anexa Nr. 1 La Partea I

Teren

Nr cadastral	Suprafața (mp)*	Observații / Referințe
	895	

* Suprafața este determinată în planul de proiecție Stereo 70.



Date referitoare la teren

Crt	Categorie folosință	Intra vilan	Suprafața (mp)	Tarla	Parcelă	Nr. topo	Observații / Referințe
1	curți constructii	DA	895	101	49	-	

Date referitoare la construcții

Crt	Număr	Destinație construcție	Supraf. (mp)	Situație juridică	Observații / Referințe
A1.1		construcții de locuințe	88	Cu acte	Nr. niveluri:1; S. construita la sol:88 mp; S. construita desfasurata:88 mp;
A1.2		construcții anexa	54	Cu acte	Nr. niveluri:1; S. construita la sol:54 mp; S. construita desfasurata:54 mp;

Lungime Segmente

1) Valorile lungimilor segmentelor sunt obținute din proiecție în plan.

Punct început	X / Y	Punct sfârșit	X / Y	Lungime segment (** (m)
1	347.642,185 286.269,939	2	347.642,191 286.275,506	5.567
2	347.642,191 286.275,506	3	347.642,643 286.295,59	20.089
3	347.642,643 286.295,59	4	347.642,435 286.313,073	17.484

Punct început	X / Y	Punct sfârșit	X / Y	Lungime segment (** (m)
4	347.642,435 286.313,073	5	347.642,318 286.326,02	12.948
5	347.642,318 286.326,02	6	347.631,234 286.325,904	11.085
6	347.631,234 286.325,904	7	347.631,322 286.319,86	6.045
7	347.631,322 286.319,86	8	347.630,938 286.293,193	26.67
8	347.630,938 286.293,193	9	347.630,816 286.266,841	26.352
9	347.630,816 286.266,841	10	347.631,187 286.247,031	19.813
10	347.631,187 286.247,031	11	347.642,363 286.247,216	11.178
11	347.642,363 286.247,216	1	347.642,185 286.269,939	22.724

** Lungimile segmentelor sunt determinate în planul de proiecție Stereo 70 și sunt rotunjite la 1 milimetru.

*** Distanța dintre puncte este formată din segmente cumulate ce sunt mai mici decât valoarea 1 milimetru.

**DATE DESPRE IMOBILUL NR. 10457**

Oficiul de Cadastru și Publicitate Imobiliară DOLJ
Biroul de Cadastru și Publicitate Imobiliară Craiova

A. Partea I. Descrierea imobilului

TEREN Intravilan

Adresa: Loc. Hunia, Str Ion Luca Caragiale, Nr. 19, Jud. Dolj, T 101, P 50

Nr. Crt	Nr cadastral Nr. topografic	Suprafața* (mp)	Observații / Referințe
A1		Din acte: 800 Masurata: 884	Sector cadastral:10 Teren neimprijmit;

Construcții

Crt	Nr cadastral Nr. topografic	Adresa	Observații / Referințe
A1.1		Loc. Hunia, Str Ion Luca Caragiale, Nr. 19, Jud. Dolj, T 101, P 50	Nr. niveluri:1; S. construita la sol:48 mp; S. construita desfasurata:48 mp;
A1.2		Loc. Hunia, Str Ion Luca Caragiale, Nr. 19, Jud. Dolj, T 101, P 50	Nr. niveluri:1; S. construita la sol:38 mp; S. construita desfasurata:38 mp;
A1.3		Loc. Hunia, Str Ion Luca Caragiale, Nr. 19, Jud. Dolj, T 101, P 50	Nr. niveluri:1; S. construita la sol:36 mp; S. construita desfasurata:36 mp;

B. Partea II. Proprietari și acte

Inscrieri privitoare la dreptul de proprietate și alte drepturi reale		Referințe
0 / 17/12/2022		
Act Administrativ nr. TDP:17233, din 18/01/2013 emis de COMISIA JUDETEANA DE FOND FUNCAR (CERTIF. DE DECES:DS493094/23.06.2010;);		
B1	Intabulare, drept de PROPRIETATE, dobandit prin Reconstituire, cota actuala 1/1, cota initiala 1/1 1) TOMITA MARIN DEFUNCT:Da	A1
Act Normativ nr. LEGEA 7-ART.12 ALIN.14, din 13/03/1996 emis de PARLAMENTUL ROMANIEI;		
B2	Intabulare, drept de PROPRIETATE, dobandit prin Lege, cota actuala 1/1, cota initiala 1/1 1) TOMITA MARIN DEFUNCT:Da	A1.1, A1.2, A1.3

C. Partea III. SARCINI .

Inscrieri privind dezmembramentele dreptului de proprietate, drepturi reale de garanție și sarcini	Referințe
NU SUNT	

Anexa Nr. 1 La Partea I

Teren

Nr cadastral	Suprafața (mp)*	Observații / Referințe
	Din acte: 800 Masurata: 884	

* Suprafața este determinată în planul de proiecție Stereo 70.



Date referitoare la teren

Crt	Categorie folosință	Intravilan	Suprafața (mp)	Tarla	Parcelă	Nr. topo	Observații / Referințe
1	curți construcții	DA	884	101	50	-	

Date referitoare la construcții

Crt	Număr	Destinație construcție	Supraf. (mp)	Situație juridică	Observații / Referințe
A1.1		construcții de locuințe	48	Cu acte	Nr. niveluri:1; S. construita la sol:48 mp; S. construita desfasurata:48 mp;
A1.2		construcții anexa	38	Cu acte	Nr. niveluri:1; S. construita la sol:38 mp; S. construita desfasurata:38 mp;
A1.3		construcții anexa	36	Cu acte	Nr. niveluri:1; S. construita la sol:36 mp; S. construita desfasurata:36 mp;

Lungime Segmente

1) Valorile lungimilor segmentelor sunt obținute din proiecție în plan.

Punct început	X / Y	Punct sfârșit	X / Y	Lungime segment (** (m))
1	347.630,816 286.266,841	2	347.630,938 286.293,193	26.352
2	347.630,938 286.293,193	3	347.631,322 286.319,86	26.67

Punct început	X / Y	Punct sfârșit	X / Y	Lungime segment (** (m)
3	347.631,322 286.319,86	4	347.631,234 286.325,904	6.045
4	347.631,234 286.325,904	5	347.620,972 286.325,772	10.263
5	347.620,972 286.325,772	6	347.620,578 286.318,884	6.899
6	347.620,578 286.318,884	7	347.619,057 286.285,904	33.015
7	347.619,057 286.285,904	8	347.619,078 286.285,222	0.682
8	347.619,078 286.285,222	9	347.620,112 286.251,314	33.924
9	347.620,112 286.251,314	10	347.620,334 286.246,801	4.518
10	347.620,334 286.246,801	11	347.631,187 286.247,031	10.855
11	347.631,187 286.247,031	1	347.630,816 286.266,841	19.813

** Lungimile segmentelor sunt determinate în planul de proiecție Stereo 70 și sunt rotunjite la 1 milimetru.

*** Distanța dintre puncte este formată din segmente cumulate ce sunt mai mici decât valoarea 1 milimetru.

**DATE DESPRE IMOBILUL NR. 10458**

Oficiul de Cadastru și Publicitate Imobiliară DOLJ
Biroul de Cadastru și Publicitate Imobiliară Craiova

A. Partea I. Descrierea imobilului

TEREN Intravilan

Adresa: Loc. Hunia, Str Ion Luca Caragiale, Nr. 17A, Jud. Dolj, T 101, P 51

Nr. Crt	Nr cadastral Nr. topografic	Suprafața* (mp)	Observații / Referințe
A1	33576	Din acte: 462 Masurata: 512	Sector cadastral:10 Teren neimprejmit;

B. Partea II. Proprietari și acte

Inscrieri privitoare la dreptul de proprietate și alte drepturi reale		Referințe
119473 / 27/04/2021		
Act Notarial nr. CONTRACT DE INTRETINERE:792, din 27/04/2021 emis de BNP STOENESCU FLOREA;		
B1	Intabulare, drept de PROPRIETATE, dobandit prin Conventie, cota actuala 1/1, cota initiala 1/1 1) OCNEANU ALIN 2) OCNEANU CARMEN IONELA	A1

C. Partea III. SARCINI

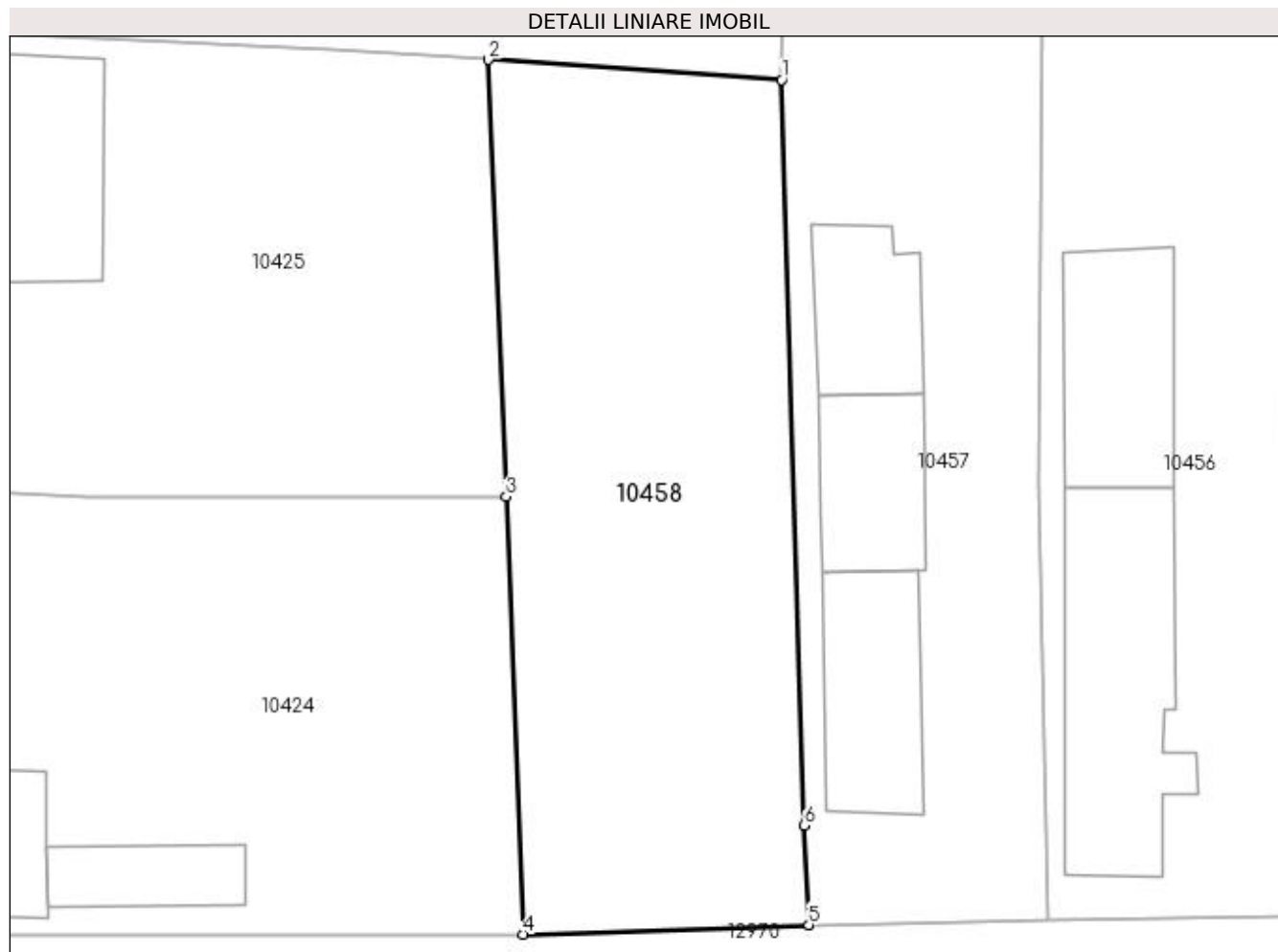
Inscrieri privind dezmembramintele dreptului de proprietate, drepturi reale de garanție și sarcini		Referințe
119473 / 27/04/2021		
Act Notarial nr. CONTRACT DE INTRETINERE:792, din 27/04/2021 emis de BNP STOENESCU FLOREA;		
C1	Intabulare, drept de IPOTECA LEGALA, Valoare:0 ce are ca obiect plata rentei în bani corespunzatoare intretinerii neexecutate, dobandit prin Conventie, cota actuala 1/1, cota initiala 1/1 1) OCNEANU ALEXANDRU	A1

Anexa Nr. 1 La Partea I

Teren

Nr cadastral	Suprafața (mp)*	Observații / Referințe
33576	Din acte: 462 Masurata: 512	

* Suprafața este determinată în planul de proiecție Stereo 70.



Date referitoare la teren

Crt	Categorie folosință	Intra vilan	Suprafața (mp)	Tarla	Parcelă	Nr. topo	Observații / Referințe
1	arabil	DA	512	101	51	-	

Lungime Segmente

1) Valorile lungimilor segmentelor sunt obținute din proiecție în plan.

Punct început	X / Y	Punct sfârșit	X / Y	Lungime segment (** (m)
1	347.619,078 286.285,222	2	347.605,748 286.286,136	13.361
2	347.605,748 286.286,136	3	347.606,569 286.266,271	19.882
3	347.606,569 286.266,271	4	347.607,329 286.246,369	19.917
4	347.607,329 286.246,369	5	347.620,334 286.246,801	13.012
5	347.620,334 286.246,801	6	347.620,112 286.251,314	4.518

Punct început	X / Y	Punct sfârșit	X / Y	Lungime segment (** (m)
6	347.620,112 286.251,314	1	347.619,078 286.285,222	33.924

** Lungimile segmentelor sunt determinate în planul de proiecție Stereo 70 și sunt rotunjite la 1 milimetru.

*** Distanța dintre puncte este formată din segmente cumulate ce sunt mai mici decât valoarea 1 milimetru.

**DATE DESPRE IMOBILUL NR. 10459**

Oficiul de Cadastru și Publicitate Imobiliară DOLJ
Biroul de Cadastru și Publicitate Imobiliară Craiova

A. Partea I. Descrierea imobilului

TEREN Intravilan

Adresa: Loc. Hunia, Str Tudor Arghezi, Nr. 78, Jud. Dolj, T 102, P 1

Nr. Crt	Nr cadastral Nr. topografic	Suprafața* (mp)	Observații / Referințe
A1		Din acte: 4.350 Masurata: 4.467	Sector cadastral:10 Teren neimpregmuit;

Construcții

Crt	Nr cadastral Nr. topografic	Adresa	Observații / Referințe
A1.1		Loc. Hunia, Str Tudor Arghezi, Nr. 78, Jud. Dolj, T 102, P 1	Nr. niveluri:1; S. construita la sol:653 mp; S. construita desfasurata:653 mp;
A1.2		Loc. Hunia, Str Tudor Arghezi, Nr. 78, Jud. Dolj, T 102, P 1	Nr. niveluri:1; S. construita la sol:501 mp; S. construita desfasurata:501 mp;
A1.3		Loc. Hunia, Str Tudor Arghezi, Nr. 78, Jud. Dolj, T 102, P 1	Nr. niveluri:1; S. construita la sol:147 mp; S. construita desfasurata:147 mp;
A1.4		Loc. Hunia, Str Tudor Arghezi, Nr. 78, Jud. Dolj, T 102, P 1	Nr. niveluri:1; S. construita la sol:37 mp; S. construita desfasurata:37 mp;

B. Partea II. Proprietari și acte

Inscrieri privitoare la dreptul de proprietate și alte drepturi reale		Referințe
0 / 12/12/2022		
Act Administrativ nr. PV:5902, din 02/12/2004 emis de CONSILIUL LOCAL AL COMUNEI MAGLAVIT;		
B1	Intabulare, drept de PROPRIETATE, dobandit prin Lege, cota actuala 1/1, cota initiala 1/1 1) SARACIN ION	A1
Act Notarial nr. CVC:3151, din 21/08/2003 emis de NP STEFANESCU FLORIANA;		
B2	Intabulare, drept de PROPRIETATE, dobandit prin Conventie, cota actuala 1/1, cota initiala 1/1 1) SARACIN ION 2) SARACIN EUGENIA, LIPSA CNP	A1.1, A1.2
Act Normativ nr. LEGEA 7-ART.12 ALIN.14, din 13/03/1996 emis de PARLAMENTUL ROMANIEI;		
B3	Intabulare, drept de PROPRIETATE, dobandit prin Lege, cota actuala 1/1, cota initiala 1/1 1) SARACIN ION	A1.3, A1.4

C. Partea III. SARCINI .

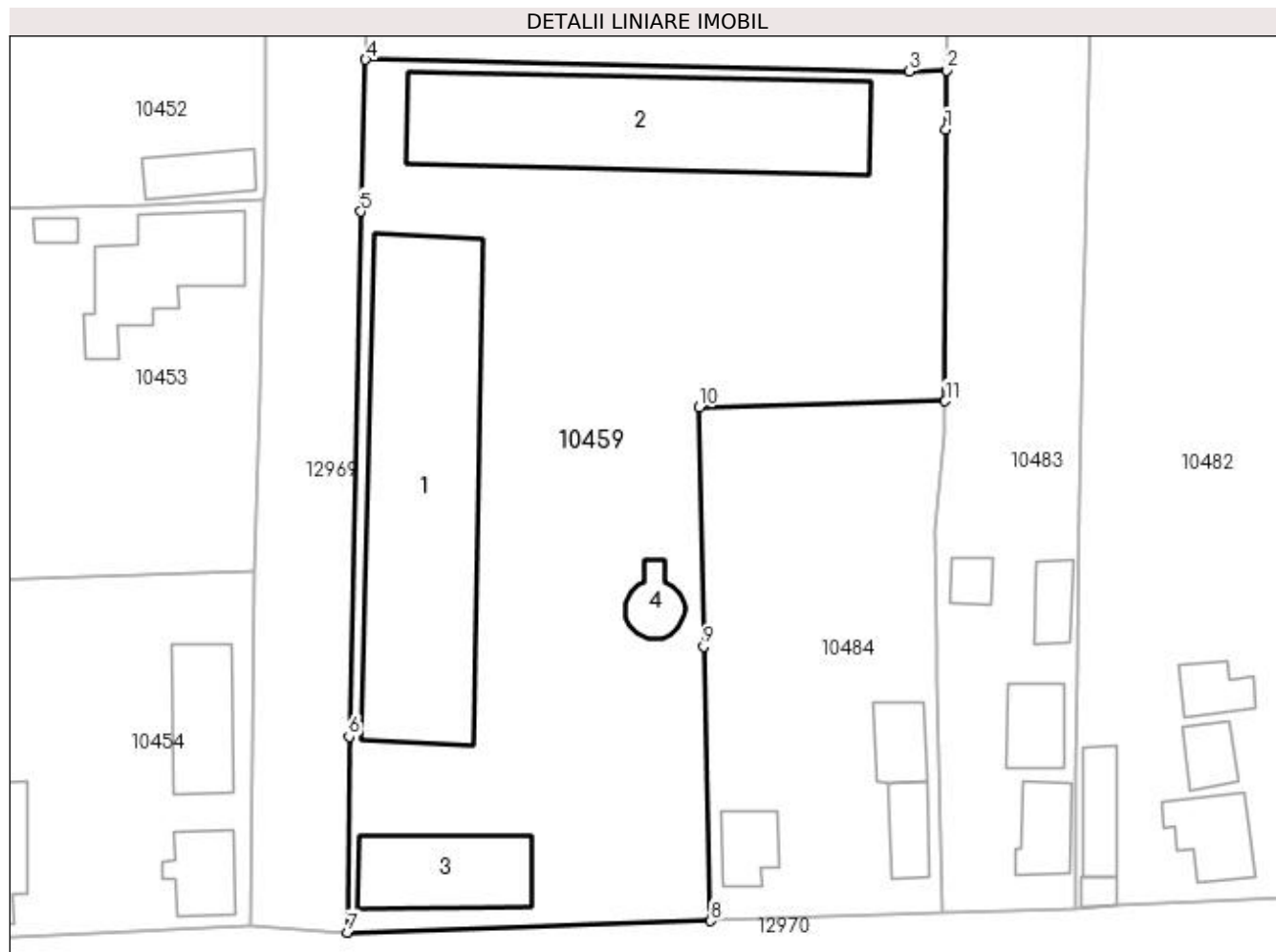
Inscrieri privind dezmembramintele dreptului de proprietate, drepturi reale de garanție și sarcini	Referințe
NU SUNT	

Anexa Nr. 1 La Partea I

Teren

Nr cadastral	Suprafața (mp)*	Observații / Referințe
	Din acte: 4.350 Masurata: 4.467	

* Suprafața este determinată în planul de proiecție Stereo 70.



Date referitoare la teren

Crt	Categorie folosință	Intra vilan	Suprafața (mp)	Tarla	Parcelă	Nr. topo	Observații / Referințe
1	curți constructii	DA	4.467	102	1	-	

Date referitoare la construcții

Crt	Număr	Destinație construcție	Supraf. (mp)	Situație juridică	Observații / Referințe
A1.1		construcții industriale și edilitare	653	Cu acte	Nr. niveluri:1; S. construita la sol:653 mp; S. construita desfasurata:653 mp;
A1.2		construcții industriale și edilitare	501	Cu acte	Nr. niveluri:1; S. construita la sol:501 mp; S. construita desfasurata:501 mp;
A1.3		construcții de locuințe	147	Cu acte	Nr. niveluri:1; S. construita la sol:147 mp; S. construita desfasurata:147 mp;
A1.4		construcții anexa	37	Cu acte	Nr. niveluri:1; S. construita la sol:37 mp; S. construita desfasurata:37 mp;

Lungime Segmente

1) Valorile lungimilor segmentelor sunt obținute din proiecție în plan.

Punct început	X / Y	Punct sfârșit	X / Y	Lungime segment (** (m)
1	347.759,109 286.335,127	2	347.759,212 286.341,5	6.374
2	347.759,212 286.341,5	3	347.755,202 286.341,373	4.012
3	347.755,202 286.341,373	4	347.696,428 286.342,652	58.788
4	347.696,428 286.342,652	5	347.695,896 286.326,25	16.411
5	347.695,896 286.326,25	6	347.694,621 286.269,513	56.751
6	347.694,621 286.269,513	7	347.694,459 286.248,376	21.138
7	347.694,459 286.248,376	8	347.733,721 286.249,618	39.282
8	347.733,721 286.249,618	9	347.732,964 286.279,253	29.645
9	347.732,964 286.279,253	10	347.732,46 286.305,077	25.829
10	347.732,46 286.305,077	11	347.759,043 286.305,756	26.592
11	347.759,043 286.305,756	1	347.759,109 286.335,127	29.371

** Lungimile segmentelor sunt determinate în planul de proiecție Stereo 70 și sunt rotunjite la 1 milimetru.

*** Distanța dintre puncte este formată din segmente cumulate ce sunt mai mici decât valoarea 1 milimetru.

**DATE DESPRE IMOBILUL NR. 10460**

Oficiul de Cadastru și Publicitate Imobiliară DOLJ
Biroul de Cadastru și Publicitate Imobiliară Craiova

A. Partea I. Descrierea imobilului

TEREN Intravilan

Adresa: Loc. Hunia, Str Tudor Arghezi, Nr. 80, Jud. Dolj, T 102, P 2, 3

Nr. Crt	Nr cadastral Nr. topografic	Suprafața* (mp)	Observații / Referințe
A1		Din acte: 1.320 Masurata: 1.469	Sector cadastral:10 Teren neimprijmit;

Construcții

Crt	Nr cadastral Nr. topografic	Adresa	Observații / Referințe
A1.1		Loc. Hunia, Str Tudor Arghezi, Nr. 80, Jud. Dolj, T 102, P 2, 3	Nr. niveluri:1; S. construita la sol:83 mp; S. construita desfasurata:83 mp;
A1.2		Loc. Hunia, Str Tudor Arghezi, Nr. 80, Jud. Dolj, T 102, P 2, 3	Nr. niveluri:1; S. construita la sol:44 mp; S. construita desfasurata:44 mp;

B. Partea II. Proprietari și acte

Inscrieri privitoare la dreptul de proprietate și alte drepturi reale	Referințe
0 / 12/12/2022	
Act Notarial nr. CVC:2176, din 10/09/2002 emis de BNP STOENESCU FLOREA;	
B1	A1, A1.1, A1.2
Intabulare, drept de PROPRIETATE, dobandit prin Conventie, cota actuala 1/1, cota initiala 1/1 1) PANESCU MARIANA	

C. Partea III. SARCINI .

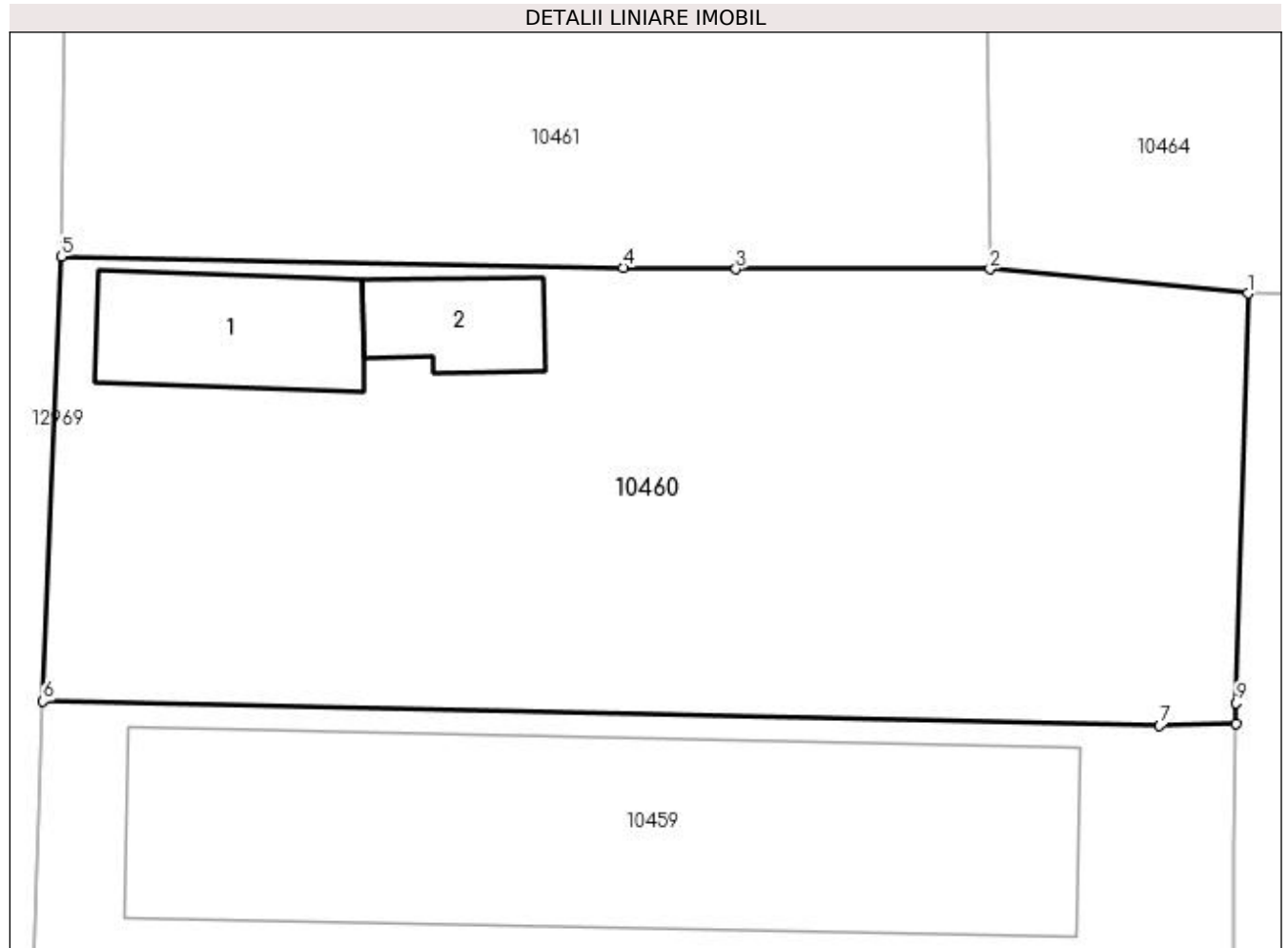
Inscrieri privind dezmembramintele dreptului de proprietate, drepturi reale de garanție și sarcini	Referințe
NU SUNT	

Anexa Nr. 1 La Partea I

Teren

Nr cadastral	Suprafața (mp)*	Observații / Referințe
	Din acte: 1.320 Masurata: 1.469	

* Suprafața este determinată în planul de proiecție Stereo 70.



Date referitoare la teren

Crt	Categorie folosință	Intravilan	Suprafața (mp)	Tarla	Parcelă	Nr. topo	Observații / Referințe
1	curți constructii	DA	847	102	2	-	
2	arabil	DA	622	102	3	-	

Date referitoare la construcții

Crt	Număr	Destinație construcție	Supraf. (mp)	Situație juridică	Observații / Referințe
A1.1		construcții de locuințe	83	Cu acte	Nr. niveluri:1; S. construita la sol:83 mp; S. construita desfasurata:83 mp;
A1.2		construcții anexa	44	Cu acte	Nr. niveluri:1; S. construita la sol:44 mp; S. construita desfasurata:44 mp;

Lungime Segmente

1) Valorile lungimilor segmentelor sunt obținute din proiecție în plan.

Punct început	X / Y	Punct sfârșit	X / Y	Lungime segment (** (m)
1	347.759,85 286.364,1	2	347.746,278 286.365,385	13.633
2	347.746,278 286.365,385	3	347.732,902 286.365,393	13.376

Punct început	X / Y	Punct sfârșit	X / Y	Lungime segment (** (m)
3	347.732,902 286.365,393	4	347.726,976 286.365,461	5.926
4	347.726,976 286.365,461	5	347.697,403 286.366,048	29.579
5	347.697,403 286.366,048	6	347.696,428 286.342,652	23.416
6	347.696,428 286.342,652	7	347.755,202 286.341,373	58.788
7	347.755,202 286.341,373	8	347.759,212 286.341,5	4.012
8	347.759,212 286.341,5	9	347.759,229 286.342,575	1.075
9	347.759,229 286.342,575	1	347.759,85 286.364,1	21.534

** Lungimile segmentelor sunt determinate în planul de proiecție Stereo 70 și sunt rotunjite la 1 milimetru.

*** Distanța dintre puncte este formată din segmente cumulate ce sunt mai mici decât valoarea 1 milimetru.

**DATE DESPRE IMOBILUL NR. 10461**

Oficiul de Cadastru și Publicitate Imobiliară DOLJ
Biroul de Cadastru și Publicitate Imobiliară Craiova

A. Partea I. Descrierea imobilului

TEREN Intravilan

Nr. CF vechi:597

Nr. cadastral vechi:891

Adresa: Loc. Hunia, Jud. Dolj, T 102, P 4

Nr. Crt	Nr cadastral Nr. topografic	Suprafata* (mp)	Observatii / Referinte
A1	31036	Din acte: 1.200 Masurata: 1.178	Sector cadastral:10 Teren neimprejmuit;

B. Partea II. Proprietari și acte

Inscrieri privitoare la dreptul de proprietate și alte drepturi reale		Referințe
63955 / 06/11/2009		
Act Administrativ nr. TDP:2018-44772, din 09/12/1996 emis de COMISIA JUDETEANA DE FOND FUNCJAR;		
B1	Intabulare, drept de PROPRIETATE, dobandit prin Reconstituire, cota actuala 1/1, cota initiala 1/1 1) COLA MIC ION, LIPSA CNP	A1

C. Partea III. SARCINI .

Inscrieri privind dezmembramintele dreptului de proprietate, drepturi reale de garanție și sarcini	Referințe
NU SUNT	

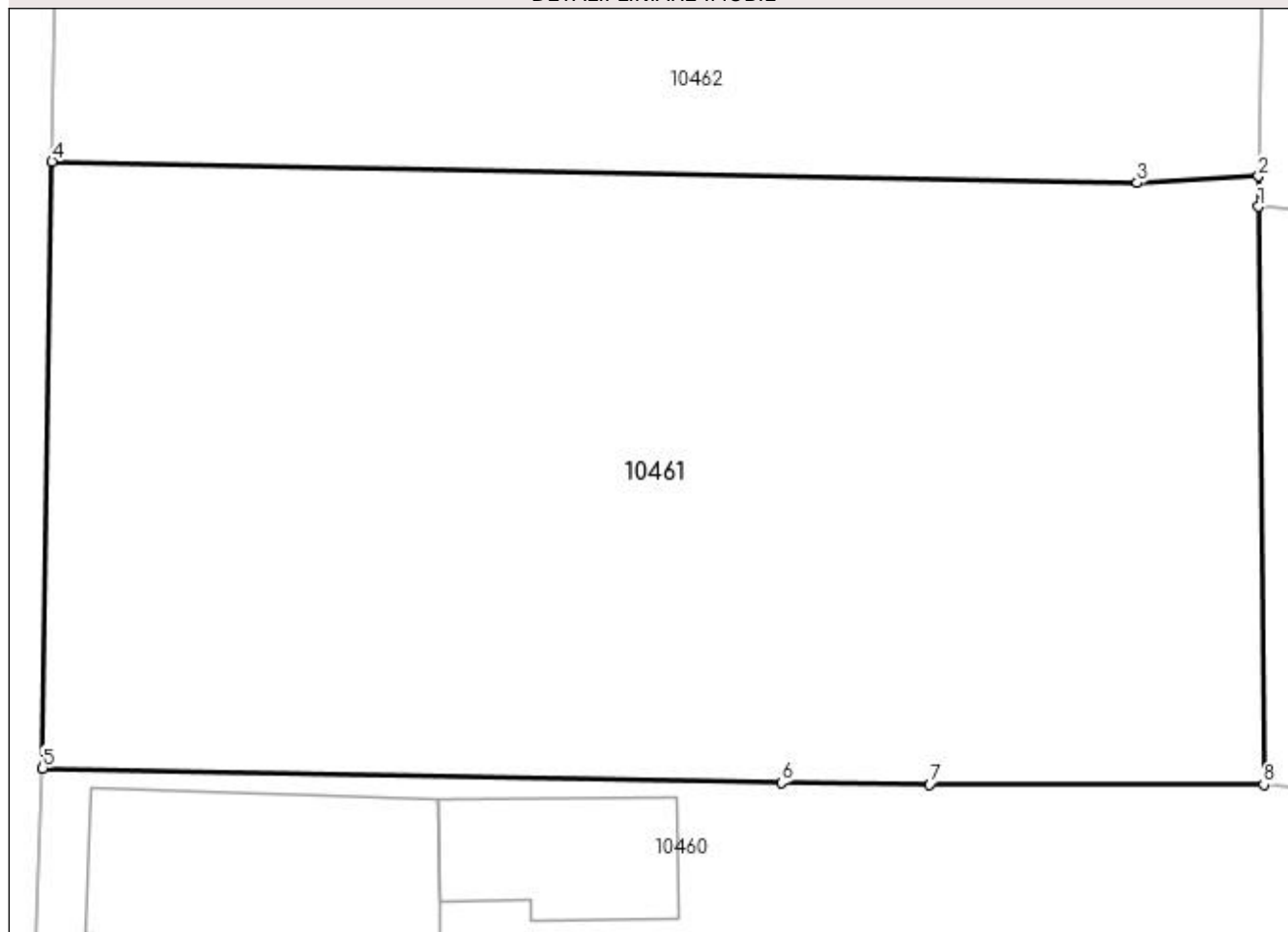
Anexa Nr. 1 La Partea I

Teren

Nr cadastral	Suprafața (mp)*	Observații / Referințe
31036	Din acte: 1.200 Masurata: 1.178	

* Suprafața este determinată în planul de proiecție Stereo 70.

DETALII LINIARE IMOBIL



Date referitoare la teren

Crt	Categorie folosință	Intra vilan	Suprafața (mp)	Tarla	Parcelă	Nr. topo	Observații / Referințe
1	vie	DA	1.178	102	4	-	

Lungime Segmente

1) Valorile lungimilor segmentelor sunt obținute din proiecție în plan.

Punct început	X / Y	Punct sfârșit	X / Y	Lungime segment (** (m)
1	347.746,063 286.388,522	2	347.746,065 286.389,738	1.216
2	347.746,065 286.389,738	3	347.741,211 286.389,476	4.861
3	347.741,211 286.389,476	4	347.697,779 286.390,326	43.44
4	347.697,779 286.390,326	5	347.697,403 286.366,048	24.281
5	347.697,403 286.366,048	6	347.726,976 286.365,461	29.579

Punct început	X / Y	Punct sfârșit	X / Y	Lungime segment (** (m)
6	347.726,976 286.365,461	7	347.732,902 286.365,393	5.926
7	347.732,902 286.365,393	8	347.746,278 286.365,385	13.376
8	347.746,278 286.365,385	1	347.746,063 286.388,522	23.138

** Lungimile segmentelor sunt determinate în planul de proiecție Stereo 70 și sunt rotunjite la 1 milimetru.

*** Distanța dintre puncte este formată din segmente cumulate ce sunt mai mici decât valoarea 1 milimetru.

**DATE DESPRE IMOBILUL NR. 10462**

Oficiul de Cadastru și Publicitate Imobiliară DOLJ
Biroul de Cadastru și Publicitate Imobiliară Craiova

A. Partea I. Descrierea imobilului

TEREN Intravilan

Adresa: Loc. Hunia, Str Tudor Arghezi, Nr. 84, Jud. Dolj, T 102, P 5, 6

Nr. Crt	Nr cadastral Nr. topografic	Suprafața* (mp)	Observații / Referințe
A1		Din acte: 1.736 Masurata: 1.802	Sector cadastral:10 Teren neimprijmit;

Construcții

Crt	Nr cadastral Nr. topografic	Adresa	Observații / Referințe
A1.1		Loc. Hunia, Str Tudor Arghezi, Nr. 84, Jud. Dolj, T 102, P 5, 6	Nr. niveluri:1; S. construita la sol:88 mp; S. construita desfasurata:88 mp;
A1.2		Loc. Hunia, Str Tudor Arghezi, Nr. 84, Jud. Dolj, T 102, P 5, 6	Nr. niveluri:1; S. construita la sol:54 mp; S. construita desfasurata:54 mp;
A1.3		Loc. Hunia, Str Tudor Arghezi, Nr. 84, Jud. Dolj, T 102, P 5, 6	Nr. niveluri:1; S. construita la sol:62 mp; S. construita desfasurata:62 mp;

B. Partea II. Proprietari și acte

Inscrieri privitoare la dreptul de proprietate și alte drepturi reale		Referințe
0 / 12/12/2022		
Act Notarial nr. CM:238, din 01/12/2011 emis de BNP STOENESCU FLOREA;		
B1	Intabulare, drept de PROPRIETATE, dobandit prin Succesiune, cota actuala 1/1, cota initiala 1/1 1) STANCIU MARIA	A1, A1.1, A1.2
Act Normativ nr. LEGEA 7-ART.12 ALIN.14, din 13/03/1996 emis de PARLAMENTUL ROMANIEI;		
B2	Intabulare, drept de PROPRIETATE, dobandit prin Lege, cota actuala 1/1, cota initiala 1/1 1) STANCIU MARIA	A1.3

C. Partea III. SARCINI .

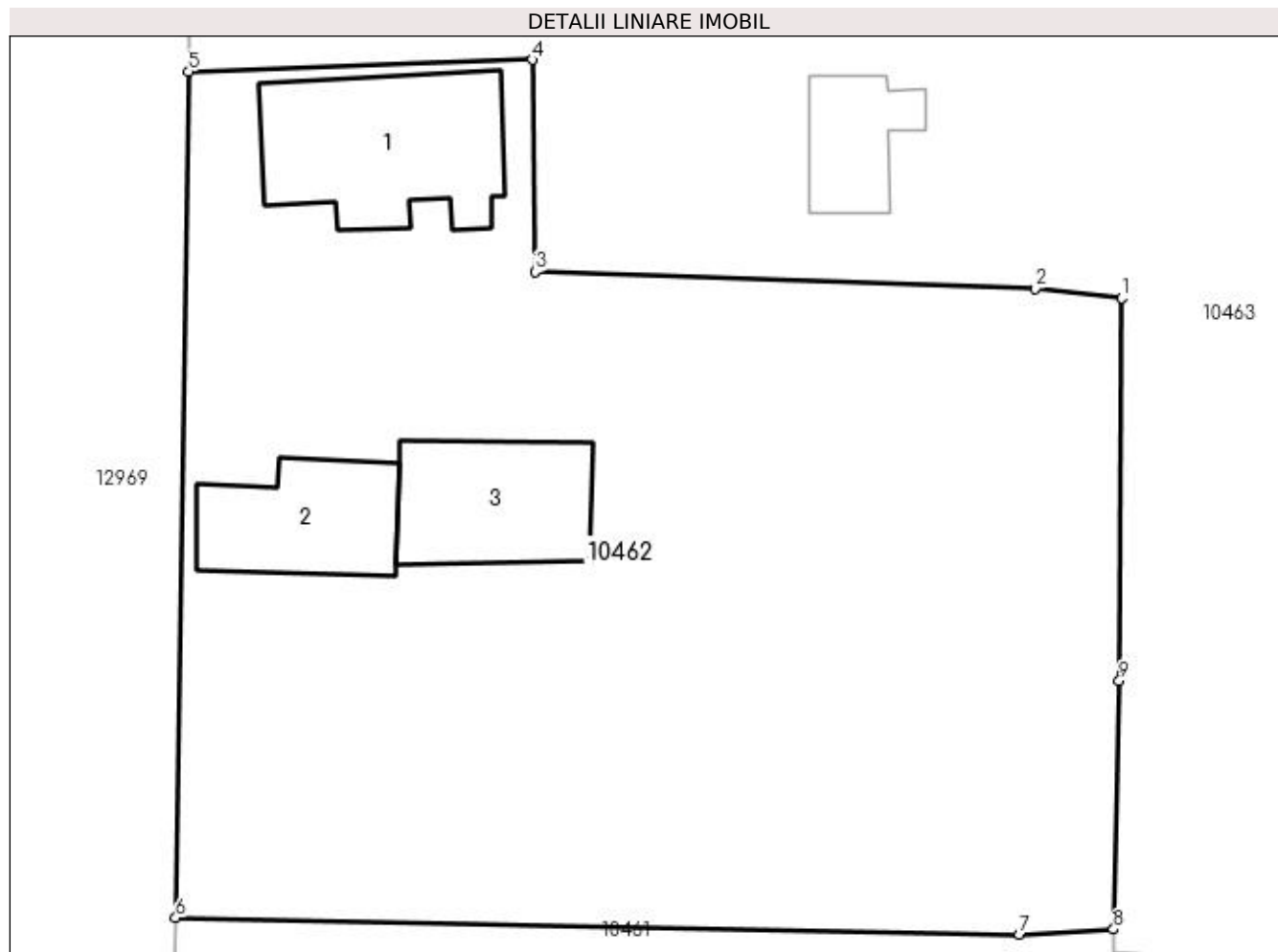
Inscrieri privind dezmembramintele dreptului de proprietate, drepturi reale de garanție și sarcini	Referințe
NU SUNT	

Anexa Nr. 1 La Partea I

Teren

Nr cadastral	Suprafața (mp)*	Observații / Referințe
	Din acte: 1.736 Masurata: 1.802	

* Suprafața este determinată în planul de proiecție Stereo 70.



Date referitoare la teren

Crt	Categorie folosință	Intravilan	Suprafața (mp)	Tarla	Parcelă	Nr. topo	Observații / Referințe
1	curți constructii	DA	1.000	102	5	-	
2	arabil	DA	802	102	6	-	

Date referitoare la construcții

Crt	Număr	Destinație construcție	Supraf. (mp)	Situație juridică	Observații / Referințe
A1.1		construcții de locuințe	88	Cu acte	Nr. niveluri:1; S. construita la sol:88 mp; S. construita desfasurata:88 mp;
A1.2		construcții anexa	54	Cu acte	Nr. niveluri:1; S. construita la sol:54 mp; S. construita desfasurata:54 mp;
A1.3		construcții anexa	62	Cu acte	Nr. niveluri:1; S. construita la sol:62 mp; S. construita desfasurata:62 mp;

Lungime Segmente

1) Valorile lungimilor segmentelor sunt obținute din proiecție în plan.

Punct început	X / Y	Punct sfârșit	X / Y	Lungime segment (** (m)
1	347.746,473 286.422,23	2	347.742,027 286.422,72	4.473

Punct început	X / Y	Punct sfârșit	X / Y	Lungime segment (** (m)
2	347.742,027 286.422,72	3	347.716,289 286.423,592	25.753
3	347.716,289 286.423,592	4	347.716,136 286.434,498	10.907
4	347.716,136 286.434,498	5	347.698,45 286.433,884	17.697
5	347.698,45 286.433,884	6	347.697,779 286.390,326	43.563
6	347.697,779 286.390,326	7	347.741,211 286.389,476	43.44
7	347.741,211 286.389,476	8	347.746,065 286.389,738	4.861
8	347.746,065 286.389,738	9	347.746,36 286.402,533	12.798
9	347.746,36 286.402,533	1	347.746,473 286.422,23	19.697

** Lungimile segmentelor sunt determinate în planul de proiecție Stereo 70 și sunt rotunjite la 1 milimetru.

*** Distanța dintre puncte este formată din segmente cumulate ce sunt mai mici decât valoarea 1 milimetru.

**DATE DESPRE IMOBILUL NR. 10463**

Oficiul de Cadastru și Publicitate Imobiliară DOLJ
Biroul de Cadastru și Publicitate Imobiliară Craiova

A. Partea I. Descrierea imobilului

TEREN Intravilan

Adresa: Loc. Hunia, Str Tudor Arghezi, Nr. 86, Jud. Dolj, T 102, P 7, 8/1;8

Nr. Crt	Nr cadastral Nr. topografic	Suprafața* (mp)	Observații / Referințe
A1		Din acte: 3.405 Masurata: 3.512	Sector cadastral:10 Teren neimprijmuit; 1000 MP AU FOST INSTRAINATI CONFORM SC:1327/15.12.2017;

Construcții

Crt	Nr cadastral Nr. topografic	Adresa	Observații / Referințe
A1.1		Loc. Hunia, Str Tudor Arghezi, Nr. 86, Jud. Dolj, T 102, P 7, 8/1;8	Nr. niveluri:1; S. construita la sol:71 mp; S. construita desfasurata:71 mp;
A1.2		Loc. Hunia, Str Tudor Arghezi, Nr. 86, Jud. Dolj, T 102, P 7, 8/1;8	Nr. niveluri:1; S. construita la sol:43 mp; S. construita desfasurata:43 mp;
A1.3		Loc. Hunia, Str Tudor Arghezi, Nr. 86, Jud. Dolj, T 102, P 7, 8/1;8	Nr. niveluri:1; S. construita la sol:66 mp; S. construita desfasurata:66 mp;
A1.4		Loc. Hunia, Str Tudor Arghezi, Nr. 86, Jud. Dolj, T 102, P 7, 8/1;8	Nr. niveluri:1; S. construita la sol:33 mp; S. construita desfasurata:33 mp;
A1.5		Loc. Hunia, Str Tudor Arghezi, Nr. 86, Jud. Dolj, T 102, P 7, 8/1;8	Nr. niveluri:1; S. construita la sol:11 mp; S. construita desfasurata:11 mp;

B. Partea II. Proprietari și acte

Inscrieri privitoare la dreptul de proprietate și alte drepturi reale		Referințe
0 / 12/12/2022		
Act Administrativ nr. TDP:2195-9685, din 08/01/1997 emis de COMISIA JUDETEANA DE FOND FUNCJAR (SC: 1327/15.12.2017;);		
B1	Intabulare, drept de PROPRIETATE, dobandit prin Reconstituire, cota actuala 1/1, cota initiala 1/1 1) PREDĂ ION, LIPSA CNP	A1
Act Normativ nr. LEGEA 7-ART.12 ALIN.14, din 13/03/1996 emis de PARLAMENTUL ROMANIEI;		
B2	Intabulare, drept de PROPRIETATE, dobandit prin Lege, cota actuala 1/1, cota initiala 1/1 1) PREDĂ ION, LIPSA CNP	A1.1, A1.2, A1.3, A1.4, A1.5

C. Partea III. SARCINI .

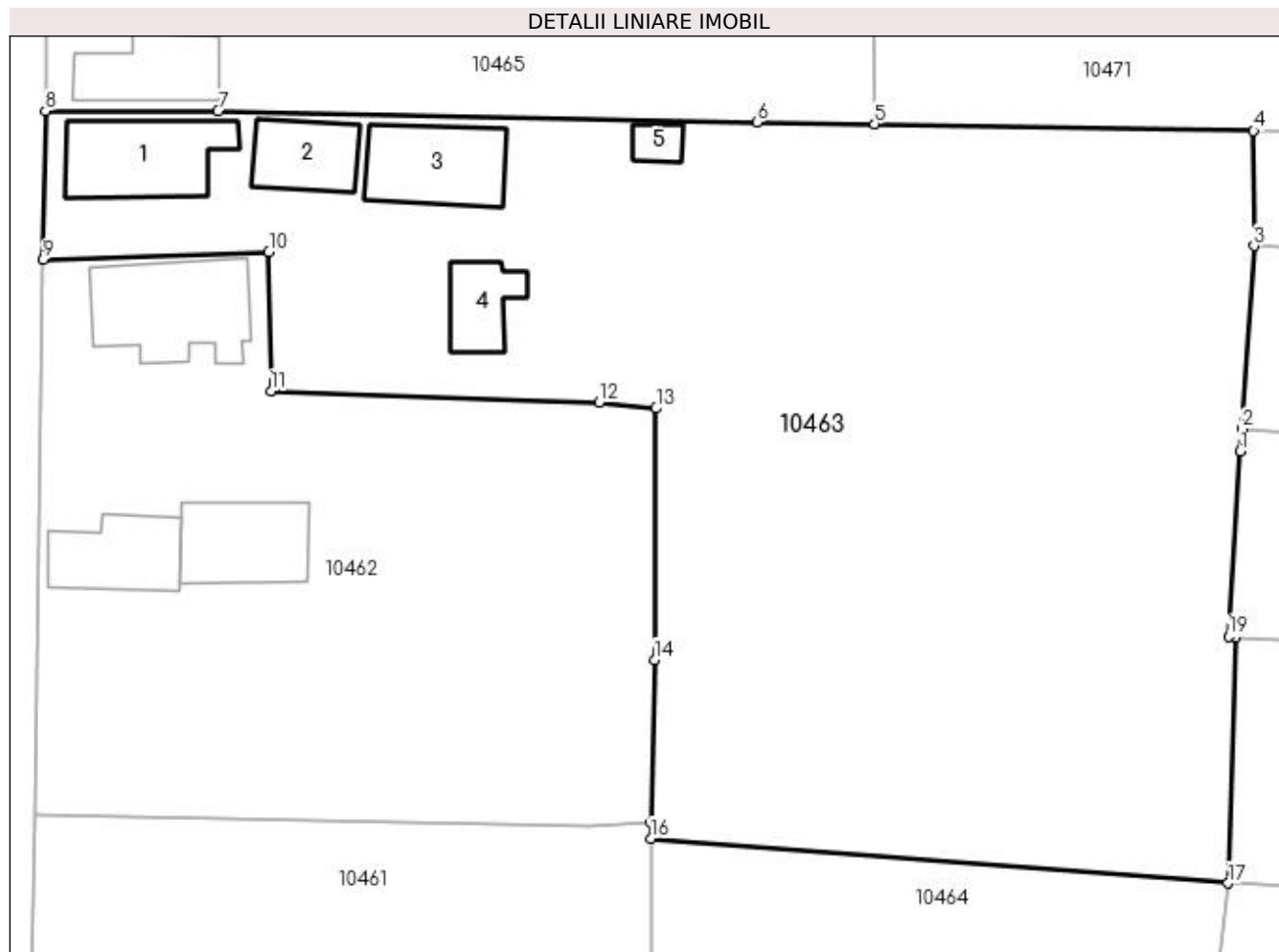
Inscrieri privind dezmembramintele dreptului de proprietate, drepturi reale de garanție și sarcini	Referințe
NU SUNT	

Anexa Nr. 1 La Partea I

Teren

Nr cadastral	Suprafața (mp)*	Observații / Referințe
	Din acte: 3.405 Masurata: 3.512	1000 MP AU FOST INSTRAINATI CONFORM SC:1327/15.12.2017;

* Suprafața este determinată în planul de proiecție Stereo 70.



Date referitoare la teren

Crt	Categorie folosință	Intravilan	Suprafața (mp)	Tarla	Parcelă	Nr. topo	Observații / Referințe
1	curți construcții	DA	902	102	7	-	
2	arabil	DA	2.610	102	8/1;8	-	

Date referitoare la construcții

Crt	Număr	Destinație construcție	Supraf. (mp)	Situație juridică	Observații / Referințe
A1.1		construcții de locuințe	71	Cu acte	Nr. niveluri:1; S. construita la sol:71 mp; S. construita desfasurata:71 mp;
A1.2		construcții anexa	43	Cu acte	Nr. niveluri:1; S. construita la sol:43 mp; S. construita desfasurata:43 mp;
A1.3		construcții anexa	66	Cu acte	Nr. niveluri:1; S. construita la sol:66 mp; S. construita desfasurata:66 mp;
A1.4		construcții anexa	33	Cu acte	Nr. niveluri:1; S. construita la sol:33 mp; S. construita desfasurata:33 mp;
A1.5		construcții anexa	11	Cu acte	Nr. niveluri:1; S. construita la sol:11 mp; S. construita desfasurata:11 mp;

Lungime Segmente

1) Valorile lungimilor segmentelor sunt obținute din proiecție în plan.

Punct început	X / Y	Punct sfârșit	X / Y	Lungime segment (** (m)
1	347.792,248 286.418,86	2	347.792,367 286.420,631	1.775
2	347.792,367 286.420,631	3	347.793,328 286.434,972	14.373
3	347.793,328 286.434,972	4	347.793,292 286.443,974	9.002
4	347.793,292 286.443,974	5	347.763,596 286.444,512	29.701
5	347.763,596 286.444,512	6	347.754,373 286.444,662	9.224
6	347.754,373 286.444,662	7	347.712,161 286.445,513	42.221
7	347.712,161 286.445,513	8	347.698,616 286.445,541	13.545
8	347.698,616 286.445,541	9	347.698,45 286.433,884	11.658
9	347.698,45 286.433,884	10	347.716,136 286.434,498	17.697
10	347.716,136 286.434,498	11	347.716,289 286.423,592	10.907
11	347.716,289 286.423,592	12	347.742,027 286.422,72	25.753
12	347.742,027 286.422,72	13	347.746,473 286.422,23	4.473
13	347.746,473 286.422,23	14	347.746,36 286.402,533	19.697
14	347.746,36 286.402,533	15	347.746,065 286.389,738	12.798
15	347.746,065 286.389,738	16	347.746,063 286.388,522	1.216
16	347.746,063 286.388,522	17	347.791,286 286.385,032	45.357
17	347.791,286 286.385,032	18	347.791,881 286.404,294	19.271
18	347.791,881 286.404,294	19	347.791,337 286.404,385	0.552
19	347.791,337 286.404,385	1	347.792,248 286.418,86	14.504

** Lungimile segmentelor sunt determinate în planul de proiecție Stereo 70 și sunt rotunjite la 1 milimetru.

*** Distanța dintre puncte este formată din segmente cumulate ce sunt mai mici decât valoarea 1 milimetru.

**DATE DESPRE IMOBILUL NR. 10464**

Oficiul de Cadastru și Publicitate Imobiliară DOLJ
Biroul de Cadastru și Publicitate Imobiliară Craiova

A. Partea I. Descrierea imobilului

TEREN Intravilan

Adresa: Loc. Hunia, Jud. Dolj, T 102, P 8

Nr. Crt	Nr cadastral Nr. topografic	Suprafața* (mp)	Observații / Referințe
A1		1.000	Sector cadastral:10 Teren neimprejmuit;

B. Partea II. Proprietari și acte

Inscrieri privitoare la dreptul de proprietate și alte drepturi reale	Referințe
0 / 12/12/2022	
Hotarare Judecatoreasca nr. SC:1327, din 15/12/2017 emis de JUDECATORIA CALAFAT;	
B1	Intabulare, drept de PROPRIETATE, dobandit prin Hotarare Judecatoreasca, cota actuala 1/1, cota initiala 1/1 1) PREDĂ LAURENTIU
	A1

C. Partea III. SARCINI .

Inscrieri privind dezmembramintele dreptului de proprietate, drepturi reale de garanție și sarcini	Referințe
NU SUNT	

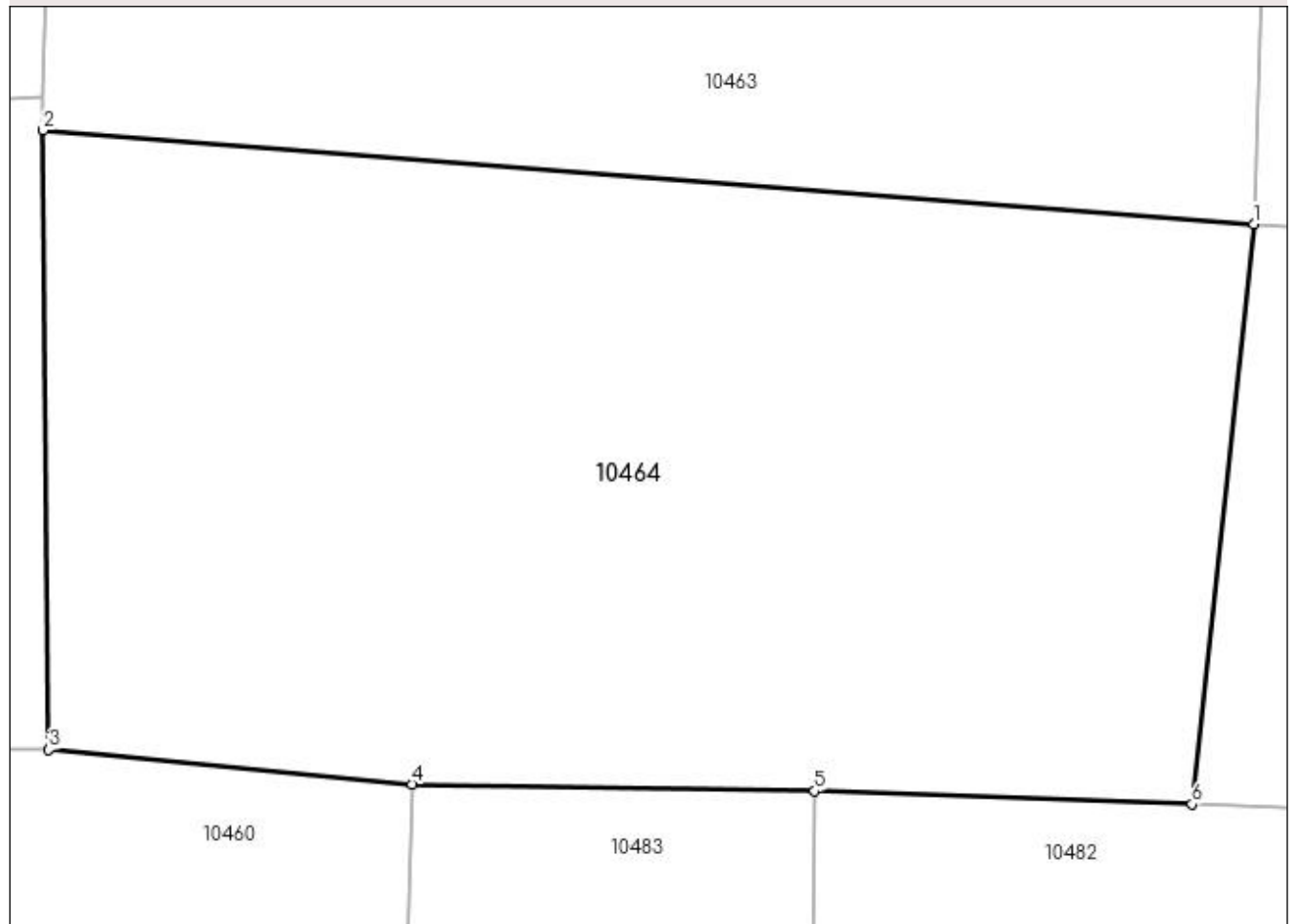
Anexa Nr. 1 La Partea I

Teren

Nr cadastral	Suprafața (mp)*	Observații / Referințe
	1.000	

* Suprafața este determinată în planul de proiecție Stereo 70.

DETALII LINIARE IMOBIL



Date referitoare la teren

Crt	Categorie folosință	Intravilan	Suprafața (mp)	Tarla	Parcelă	Nr. topo	Observații / Referințe
1	arabil	DA	1.000	102	8	-	

Lungime Segmente

1) Valorile lungimilor segmentelor sunt obținute din proiecție în plan.

Punct început	X / Y	Punct sfârșit	X / Y	Lungime segment (** (m)
1	347.791,286 286.385,032	2	347.746,063 286.388,522	45.357
2	347.746,063 286.388,522	3	347.746,278 286.365,385	23.138
3	347.746,278 286.365,385	4	347.759,85 286.364,1	13.633
4	347.759,85 286.364,1	5	347.774,882 286.363,845	15.034
5	347.774,882 286.363,845	6	347.788,98 286.363,357	14.106

Punct început	X / Y	Punct sfârșit	X / Y	Lungime segment (** (m)
6	347.788,98 286.363,357	1	347.791,286 286.385,032	21.797

** Lungimile segmentelor sunt determinate în planul de proiecție Stereo 70 și sunt rotunjite la 1 milimetru.

*** Distanța dintre puncte este formată din segmente cumulate ce sunt mai mici decât valoarea 1 milimetru.

**DATE DESPRE IMOBILUL NR. 10465**

Oficiul de Cadastru și Publicitate Imobiliară DOLJ
Biroul de Cadastru și Publicitate Imobiliară Craiova

A. Partea I. Descrierea imobilului

TEREN Intravilan

Adresa: Loc. Hunia, Str Tudor Arghezi, Nr. 88, Jud. Dolj, T 102, P 9, 10

Nr. Crt	Nr cadastral Nr. topografic	Suprafața* (mp)	Observații / Referințe
A1		Din acte: 1.320 Masurata: 1.412	Sector cadastral:10 Teren neimprijmit;

Construcții

Crt	Nr cadastral Nr. topografic	Adresa	Observații / Referințe
A1.1		Loc. Hunia, Str Tudor Arghezi, Nr. 88, Jud. Dolj, T 102, P 9, 10	Nr. niveluri:1; S. construita la sol:59 mp; S. construita desfasurata:59 mp;
A1.2		Loc. Hunia, Str Tudor Arghezi, Nr. 88, Jud. Dolj, T 102, P 9, 10	Nr. niveluri:1; S. construita la sol:52 mp; S. construita desfasurata:52 mp;

B. Partea II. Proprietari și acte

Inscrieri privitoare la dreptul de proprietate și alte drepturi reale		Referințe
0 / 12/12/2022		
Act Administrativ nr. TDP:1804-9568, din 06/12/1996 emis de COMISIA JUDETEANA DE FOND FUNCJAR;		
B1	Intabulare, drept de PROPRIETATE, dobandit prin Reconstituire, cota actuala 1/1, cota initiala 1/1 1) NICA MARIA, LIPSA CNP	A1
Act Normativ nr. LEGEA 7-ART.12 ALIN.14, din 13/03/1996 emis de PARLAMENTUL ROMANIEI;		
B2	Intabulare, drept de PROPRIETATE, dobandit prin Lege, cota actuala 1/1, cota initiala 1/1 1) NICA MARIA, LIPSA CNP	A1.1, A1.2

C. Partea III. SARCINI .

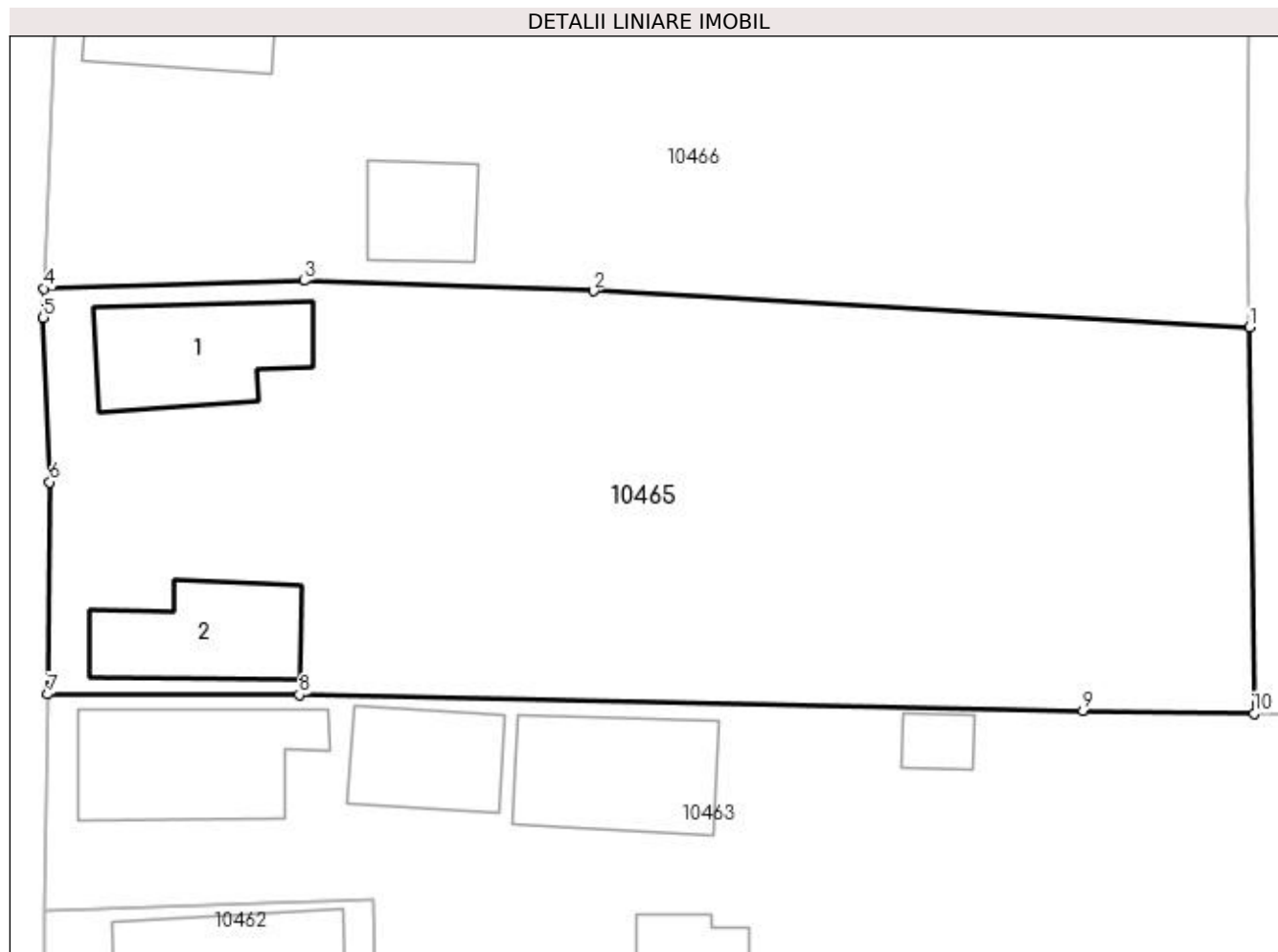
Inscrieri privind dezmembramentele dreptului de proprietate, drepturi reale de garanție și sarcini	Referințe
NU SUNT	

Anexa Nr. 1 La Partea I

Teren

Nr cadastral	Suprafața (mp)*	Observații / Referințe
	Din acte: 1.320 Masurata: 1.412	

* Suprafața este determinată în planul de proiecție Stereo 70.



Date referitoare la teren

Crt	Categorie folosință	Intra vilan	Suprafața (mp)	Tarla	Parcelă	Nr. topo	Observații / Referințe
1	curți constructii	DA	880	102	9	-	
2	arabil	DA	532	102	10	-	

Date referitoare la construcții

Crt	Număr	Destinație construcție	Supraf. (mp)	Situație juridică	Observații / Referințe
A1.1		construcții de locuințe	59	Cu acte	Nr. niveluri:1; S. construita la sol:59 mp; S. construita desfasurata:59 mp;
A1.2		construcții anexa	52	Cu acte	Nr. niveluri:1; S. construita la sol:52 mp; S. construita desfasurata:52 mp;

Lungime Segmente

1) Valorile lungimilor segmentelor sunt obținute din proiecție în plan.

Punct început	X / Y	Punct sfârșit	X / Y	Lungime segment (** (m)
1	347.763,354 286.465,306	2	347.728,005 286.467,269	35.403
2	347.728,005 286.467,269	3	347.712,426 286.467,819	15.589

Punct început	X / Y	Punct sfârșit	X / Y	Lungime segment (** (m)
3	347.712,426 286.467,819	4	347.698,428 286.467,382	14.005
4	347.698,428 286.467,382	5	347.698,368 286.465,828	1.555
5	347.698,368 286.465,828	6	347.698,718 286.456,962	8.873
6	347.698,718 286.456,962	7	347.698,616 286.445,541	11.421
7	347.698,616 286.445,541	8	347.712,161 286.445,513	13.545
8	347.712,161 286.445,513	9	347.754,373 286.444,662	42.221
9	347.754,373 286.444,662	10	347.763,596 286.444,512	9.224
10	347.763,596 286.444,512	1	347.763,354 286.465,306	20.795

** Lungimile segmentelor sunt determinate în planul de proiecție Stereo 70 și sunt rotunjite la 1 milimetru.

*** Distanța dintre puncte este formată din segmente cumulate ce sunt mai mici decât valoarea 1 milimetru.

**DATE DESPRE IMOBILUL NR. 10466**

Oficiul de Cadastru și Publicitate Imobiliară DOLJ
Biroul de Cadastru și Publicitate Imobiliară Craiova

A. Partea I. Descrierea imobilului

TEREN Intravilan

Adresa: Loc. Hunia, Str Tudor Arghezi, Nr. 90, Jud. Dolj, T 102, P 7, 10

Nr. Crt	Nr cadastral Nr. topografic	Suprafața* (mp)	Observații / Referințe
A1		Din acte: 1.200 Masurata: 1.265	Sector cadastral:10 Teren neimprijmit;

Construcții

Crt	Nr cadastral Nr. topografic	Adresa	Observații / Referințe
A1.1		Loc. Hunia, Str Tudor Arghezi, Nr. 90, Jud. Dolj, T 102, P 7, 10	Nr. niveluri:1; S. construita la sol:60 mp; S. construita desfasurata:60 mp;
A1.2		Loc. Hunia, Str Tudor Arghezi, Nr. 90, Jud. Dolj, T 102, P 7, 10	Nr. niveluri:1; S. construita la sol:50 mp; S. construita desfasurata:50 mp;
A1.3		Loc. Hunia, Str Tudor Arghezi, Nr. 90, Jud. Dolj, T 102, P 7, 10	Nr. niveluri:1; S. construita la sol:31 mp; S. construita desfasurata:31 mp;

B. Partea II. Proprietari și acte

Inscrieri privitoare la dreptul de proprietate și alte drepturi reale		Referințe
0 / 12/12/2022		
Act Administrativ nr. TDP:2852-59439, din 18/02/2002 emis de COMISIA JUDETEANA DE FOND FUNCJAR;		
B1	Intabulare, drept de PROPRIETATE, dobandit prin Reconstituire, cota actuala 1/1, cota initiala 1/1 1) NICA CONSTANTA, LIPSA CNP	A1
Act Normativ nr. LEGEA 7-ART.12 ALIN.14, din 13/03/1996 emis de PARLAMENTUL ROMANIEI;		
B2	Intabulare, drept de PROPRIETATE, dobandit prin Lege, cota actuala 1/1, cota initiala 1/1 1) NICA CONSTANTA, LIPSA CNP	A1.1, A1.2, A1.3

C. Partea III. SARCINI .

Inscrieri privind dezmembramintele dreptului de proprietate, drepturi reale de garanție și sarcini	Referințe
NU SUNT	

Anexa Nr. 1 La Partea I

Teren

Nr cadastral	Suprafața (mp)*	Observații / Referințe
	Din acte: 1.200 Masurata: 1.265	

* Suprafața este determinată în planul de proiecție Stereo 70.

DETALII LINIARE IMOBIL



Date referitoare la teren

Crt	Categorie folosință	Intra vilan	Suprafața (mp)	Tarla	Parcelă	Nr. topo	Observații / Referințe
1	curți constructii	DA	800	102	7	-	
2	vie	DA	465	102	10	-	

Date referitoare la construcții

Crt	Număr	Destinație construcție	Supraf. (mp)	Situație juridică	Observații / Referințe
A1.1		construcții de locuințe	60	Cu acte	Nr. niveluri:1; S. construita la sol:60 mp; S. construita desfasurata:60 mp;
A1.2		construcții anexa	50	Cu acte	Nr. niveluri:1; S. construita la sol:50 mp; S. construita desfasurata:50 mp;
A1.3		construcții anexa	31	Cu acte	Nr. niveluri:1; S. construita la sol:31 mp; S. construita desfasurata:31 mp;

Lungime Segmente

1) Valorile lungimilor segmentelor sunt obținute din proiecție în plan.

Punct început	X / Y	Punct sfârșit	X / Y	Lungime segment (** (m)
1	347.763,382 286.485,57	2	347.743,099 286.485,918	20.286

Punct început	X / Y	Punct sfârșit	X / Y	Lungime segment (** (m)
2	347.743,099 286.485,918	3	347.728,192 286.486,542	14.92
3	347.728,192 286.486,542	4	347.721,472 286.486,932	6.731
4	347.721,472 286.486,932	5	347.699,208 286.487,545	22.272
5	347.699,208 286.487,545	6	347.698,428 286.467,382	20.178
6	347.698,428 286.467,382	7	347.712,426 286.467,819	14.005
7	347.712,426 286.467,819	8	347.728,005 286.467,269	15.589
8	347.728,005 286.467,269	9	347.763,354 286.465,306	35.403
9	347.763,354 286.465,306	10	347.763,277 286.471,888	6.582
10	347.763,277 286.471,888	1	347.763,382 286.485,57	13.682

** Lungimile segmentelor sunt determinate în planul de proiecție Stereo 70 și sunt rotunjite la 1 milimetru.

*** Distanța dintre puncte este formată din segmente cumulate ce sunt mai mici decât valoarea 1 milimetru.

**DATE DESPRE IMOBILUL NR. 10467**

Oficiul de Cadastru și Publicitate Imobiliară DOLJ
Biroul de Cadastru și Publicitate Imobiliară Craiova

A. Partea I. Descrierea imobilului

TEREN Intravilan

Adresa: Loc. Hunia, Jud. Dolj, T 102, P 13

Nr. Crt	Nr cadastral Nr. topografic	Suprafața* (mp)	Observații / Referințe
A1		Din acte: 495 Masurata: 514	Sector cadastral:10 Teren neimprejmuit;

B. Partea II. Proprietari și acte

Inscrieri privitoare la dreptul de proprietate și alte drepturi reale		Referințe
0 / 12/12/2022		
Act Administrativ nr. TDP:1957-48387, din 06/01/1997 emis de COMISIA JUDETEANA DE FOND FUNCJAR;		
B1	Intabulare, drept de PROPRIETATE, dobandit prin Reconstituire, cota actuala 1/1, cota initiala 1/1 1) LAZAR NICOLAE, LIPSA CNP	A1

C. Partea III. SARCINI .

Inscrieri privind dezmembramintele dreptului de proprietate, drepturi reale de garanție și sarcini	Referințe
NU SUNT	

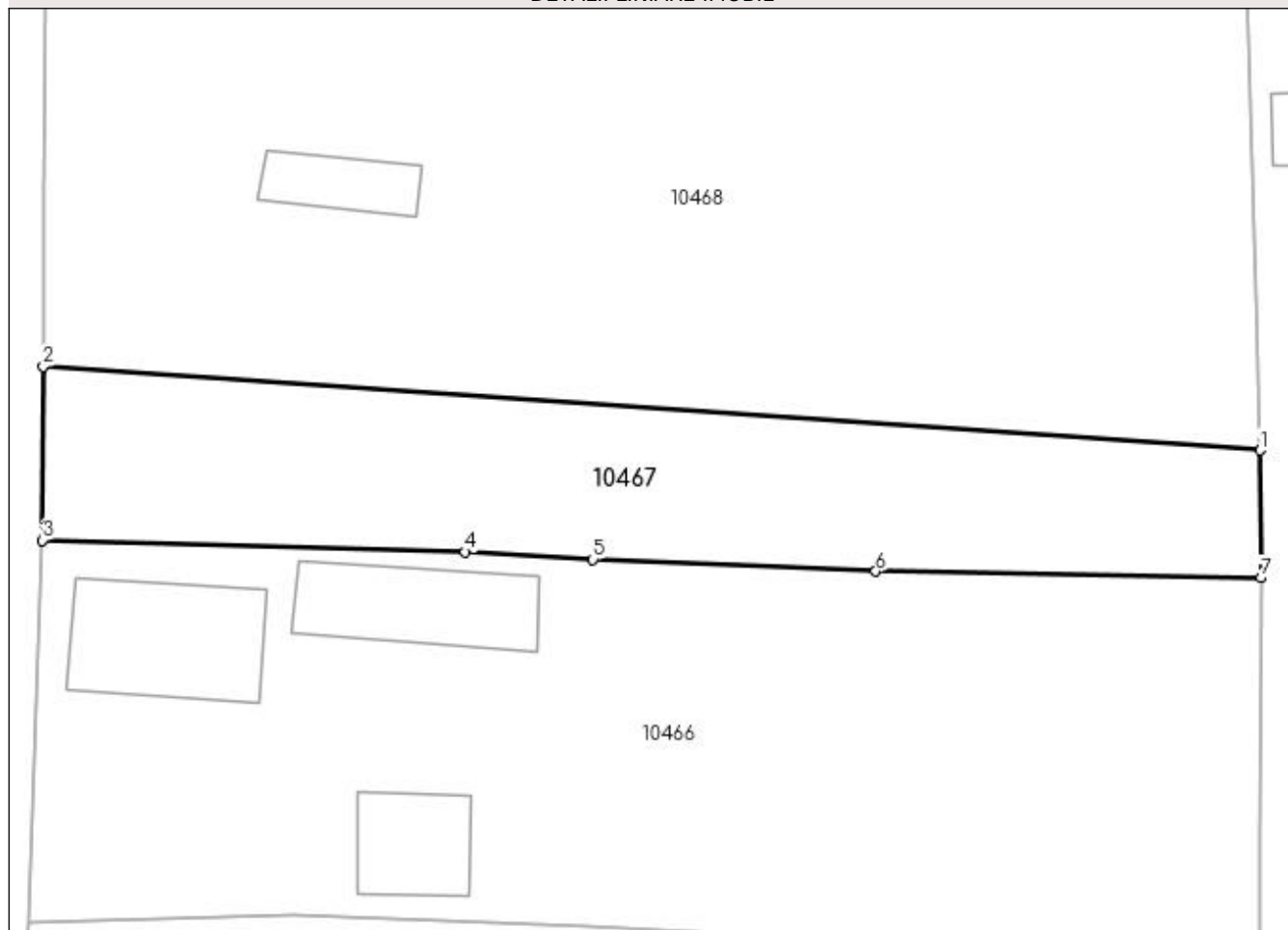
Anexa Nr. 1 La Partea I

Teren

Nr cadastral	Suprafața (mp)*	Observații / Referințe
	Din acte: 495 Masurata: 514	

* Suprafața este determinată în planul de proiecție Stereo 70.

DETALII LINIARE IMOBIL



Date referitoare la teren

Crt	Categorie folosință	Intra vilan	Suprafața (mp)	Tarla	Parcelă	Nr. topo	Observații / Referințe
1	vie	DA	514	102	13	-	

Lungime Segmente

1) Valorile lungimilor segmentelor sunt obținute din proiecție în plan.

Punct început	X / Y	Punct sfârșit	X / Y	Lungime segment (** (m)
1	347.763,325 286.492,292	2	347.699,241 286.496,709	64.236
2	347.699,241 286.496,709	3	347.699,208 286.487,545	9.164
3	347.699,208 286.487,545	4	347.721,472 286.486,932	22.272
4	347.721,472 286.486,932	5	347.728,192 286.486,542	6.731
5	347.728,192 286.486,542	6	347.743,099 286.485,918	14.92

Punct început	X / Y	Punct sfârșit	X / Y	Lungime segment (** (m)
6	347.743,099 286.485,918	7	347.763,382 286.485,57	20.286
7	347.763,382 286.485,57	1	347.763,325 286.492,292	6.722

** Lungimile segmentelor sunt determinate în planul de proiecție Stereo 70 și sunt rotunjite la 1 milimetru.

*** Distanța dintre puncte este formată din segmente cumulate ce sunt mai mici decât valoarea 1 milimetru.

**DATE DESPRE IMOBILUL NR. 10468**

Oficiul de Cadastru și Publicitate Imobiliară DOLJ
Biroul de Cadastru și Publicitate Imobiliară Craiova

A. Partea I. Descrierea imobilului

TEREN Intravilan

Adresa: Loc. Hunia, Str Tudor Arghezi, Nr. 94, Jud. Dolj, T 102, P 14, 15, 18

Nr. Crt	Nr cadastral Nr. topografic	Suprafața* (mp)	Observații / Referințe
A1		Din acte: 1.995 Masurata: 2.022	Sector cadastral:10 Teren neimpregmuit;

Construcții

Crt	Nr cadastral Nr. topografic	Adresa	Observații / Referințe
A1.1		Loc. Hunia, Str Tudor Arghezi, Nr. 94, Jud. Dolj, T 102, P 14, 15, 18	Nr. niveluri:1; S. construita la sol:30 mp; S. construita desfasurata:30 mp;
A1.2		Loc. Hunia, Str Tudor Arghezi, Nr. 94, Jud. Dolj, T 102, P 14, 15, 18	Nr. niveluri:1; S. construita la sol:90 mp; S. construita desfasurata:90 mp;
A1.3		Loc. Hunia, Str Tudor Arghezi, Nr. 94, Jud. Dolj, T 102, P 14, 15, 18	Nr. niveluri:1; S. construita la sol:22 mp; S. construita desfasurata:22 mp;

B. Partea II. Proprietari și acte

Inscrieri privitoare la dreptul de proprietate și alte drepturi reale		Referințe
0 / 12/12/2022		
Hotarare Judecatoreasca nr. SC:3405, din 18/12/1997 emis de JUDECATORIA ROSIORIIDE VEDE;		
B1	Intabulare, drept de PROPRIETATE, dobandit prin Hotarare Judecatoreasca, cota actuala 1/1, cota initiala 1/1 1) PREDOI GHEORGHE , LIPSA CNP 2) PREDOI VASILE , LIPSA CNP 3) PREDOI MARIANA , LIPSA CNP	A1
Act Normativ nr. LEGEA 7-ART.12 ALIN.14, din 13/03/1996 emis de PARLAMENTUL ROMANIEI;		
B2	Intabulare, drept de PROPRIETATE, dobandit prin Lege, cota actuala 1/1, cota initiala 1/1 1) PREDOI GHEORGHE , LIPSA CNP 2) PREDOI MARIANA , LIPSA CNP 3) PREDOI VASILE , LIPSA CNP	A1.1, A1.2, A1.3

C. Partea III. SARCINI

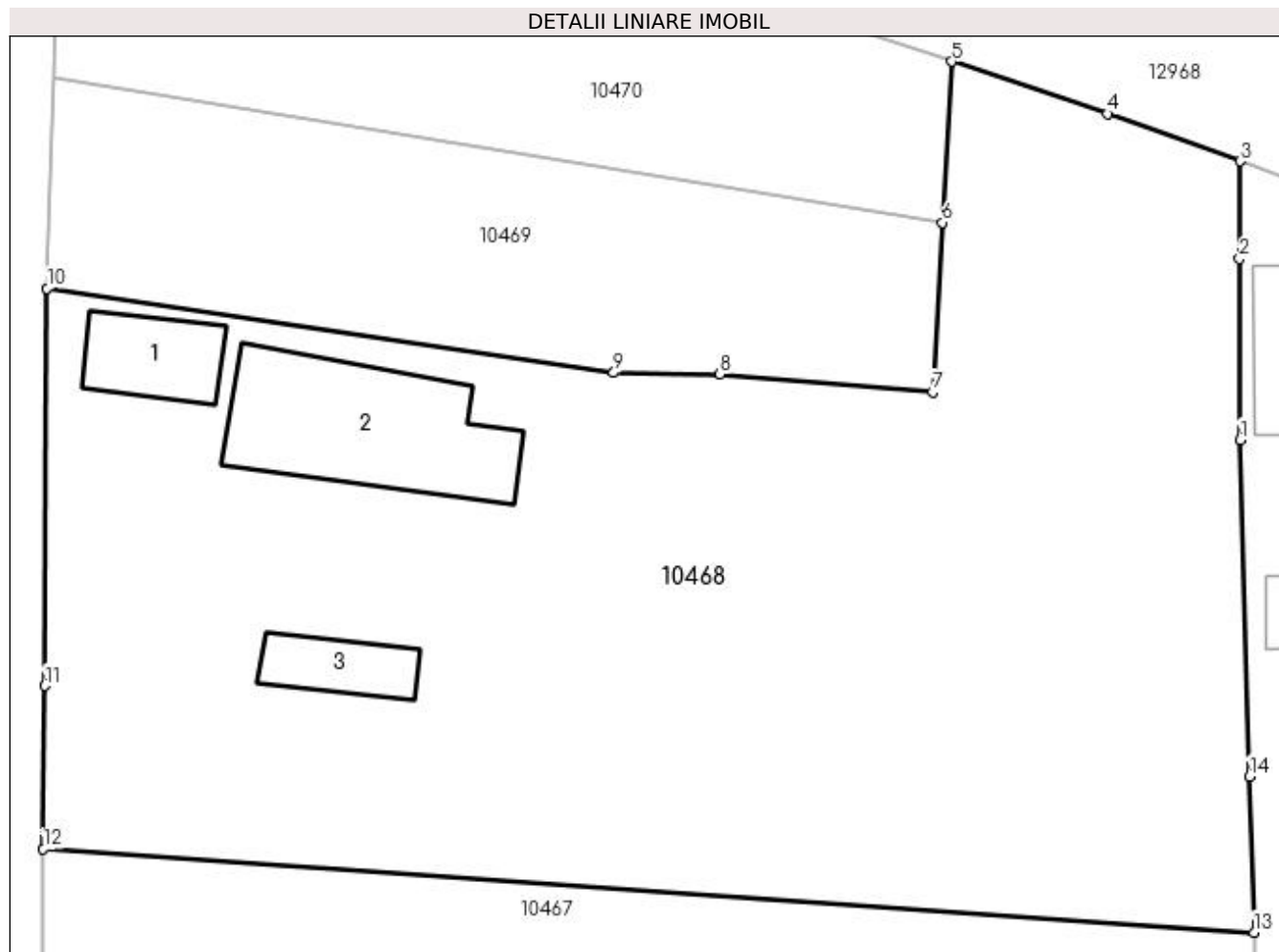
Inscrieri privind dezmembramintele dreptului de proprietate, drepturi reale de garanție și sarcini		Referințe
0 / 12/12/2022		
Hotarare Judecatoreasca nr. SC:3405, din 18/12/1997 emis de JUDECATORIA ROSIORIIDE VEDE;		
C1	Intabulare, drept de IPOTECA LEGALA, Valoare:836938 ROLSULTA, dobandit prin Hotarare Judecatoreasca, cota actuala 1/1, cota initiala 1/1 1) PREDOI VASILE , LIPSA CNP	A1
C2	Intabulare, drept de IPOTECA LEGALA, Valoare:1414484 ROLSULTA, dobandit prin Hotarare Judecatoreasca, cota actuala 1/1, cota initiala 1/1 1) PREDOI VASILE , LIPSA CNP	A1

Anexa Nr. 1 La Partea I

Teren

Nr cadastral	Suprafața (mp)*	Observații / Referințe
	Din acte: 1.995 Masurata: 2.022	

* Suprafața este determinată în planul de proiecție Stereo 70.



Date referitoare la teren

Crt	Categorie folosință	Intravilan	Suprafața (mp)	Tarla	Parcelă	Nr. topo	Observații / Referințe
1	curți construcții	DA	587	102	14	-	
2	vie	DA	539	102	15	-	
3	arabil	DA	896	102	18	-	

Date referitoare la construcții

Crt	Număr	Destinație construcție	Supraf. (mp)	Situație juridică	Observații / Referințe
A1.1		construcții de locuințe	30	Cu acte	Nr. niveluri:1; S. construita la sol:30 mp; S. construita desfasurata:30 mp;
A1.2		construcții de locuințe	90	Cu acte	Nr. niveluri:1; S. construita la sol:90 mp; S. construita desfasurata:90 mp;
A1.3		construcții anexa	22	Cu acte	Nr. niveluri:1; S. construita la sol:22 mp; S. construita desfasurata:22 mp;

Lungime Segmente

1) Valorile lungimilor segmentelor sunt obținute din proiecție în plan.

Punct început	X / Y	Punct sfârșit	X / Y	Lungime segment (** (m)
---------------	-------	---------------	-------	-------------------------

Punct început	X / Y	Punct sfârșit	X / Y	Lungime segment (** (m)
1	347.762,602 286.518,358	2	347.762,566 286.527,936	9.578
2	347.762,566 286.527,936	3	347.762,593 286.533,106	5.17
3	347.762,593 286.533,106	4	347.755,558 286.535,609	7.467
4	347.755,558 286.535,609	5	347.747,313 286.538,374	8.696
5	347.747,313 286.538,374	6	347.746,832 286.529,856	8.532
6	347.746,832 286.529,856	7	347.746,326 286.520,899	8.971
7	347.746,326 286.520,899	8	347.735,049 286.521,823	11.315
8	347.735,049 286.521,823	9	347.729,433 286.521,909	5.617
9	347.729,433 286.521,909	10	347.699,443 286.526,372	30.32
10	347.699,443 286.526,372	11	347.699,317 286.505,337	21.035
11	347.699,317 286.505,337	12	347.699,241 286.496,709	8.628
12	347.699,241 286.496,709	13	347.763,325 286.492,292	64.236
13	347.763,325 286.492,292	14	347.763,096 286.500,544	8.255
14	347.763,096 286.500,544	1	347.762,602 286.518,358	17.821

** Lungimile segmentelor sunt determinate în planul de proiecție Stereo 70 și sunt rotunjite la 1 milimetru.

*** Distanța dintre puncte este formată din segmente cumulate ce sunt mai mici decât valoarea 1 milimetru.

**DATE DESPRE IMOBILUL NR. 10469**

Oficiul de Cadastru și Publicitate Imobiliară DOLJ
Biroul de Cadastru și Publicitate Imobiliară Craiova

A. Partea I. Descrierea imobilului

TEREN Intravilan

Adresa: Loc. Hunia, Jud. Dolj, T 102, P 16

Nr. Crt	Nr cadastral Nr. topografic	Suprafața* (mp)	Observații / Referințe
A1		495	Sector cadastral:10 Teren neimprejmuit;

B. Partea II. Proprietari și acte

Inscrieri privitoare la dreptul de proprietate și alte drepturi reale	Referințe
0 / 12/12/2022	
Act Administrativ nr. TDP:1604-48628, din 12/02/1996 emis de COMISIA JUDETEANA DE FOND FUNCICIAR;	
B1	A1
Intabulare, drept de PROPRIETATE, dobandit prin Reconstituire, cota actuala 1/1, cota initiala 1/1 1) IONESCU VASILE, LIPSA CNP	

C. Partea III. SARCINI .

Inscrieri privind dezmembramintele dreptului de proprietate, drepturi reale de garanție și sarcini	Referințe
NU SUNT	

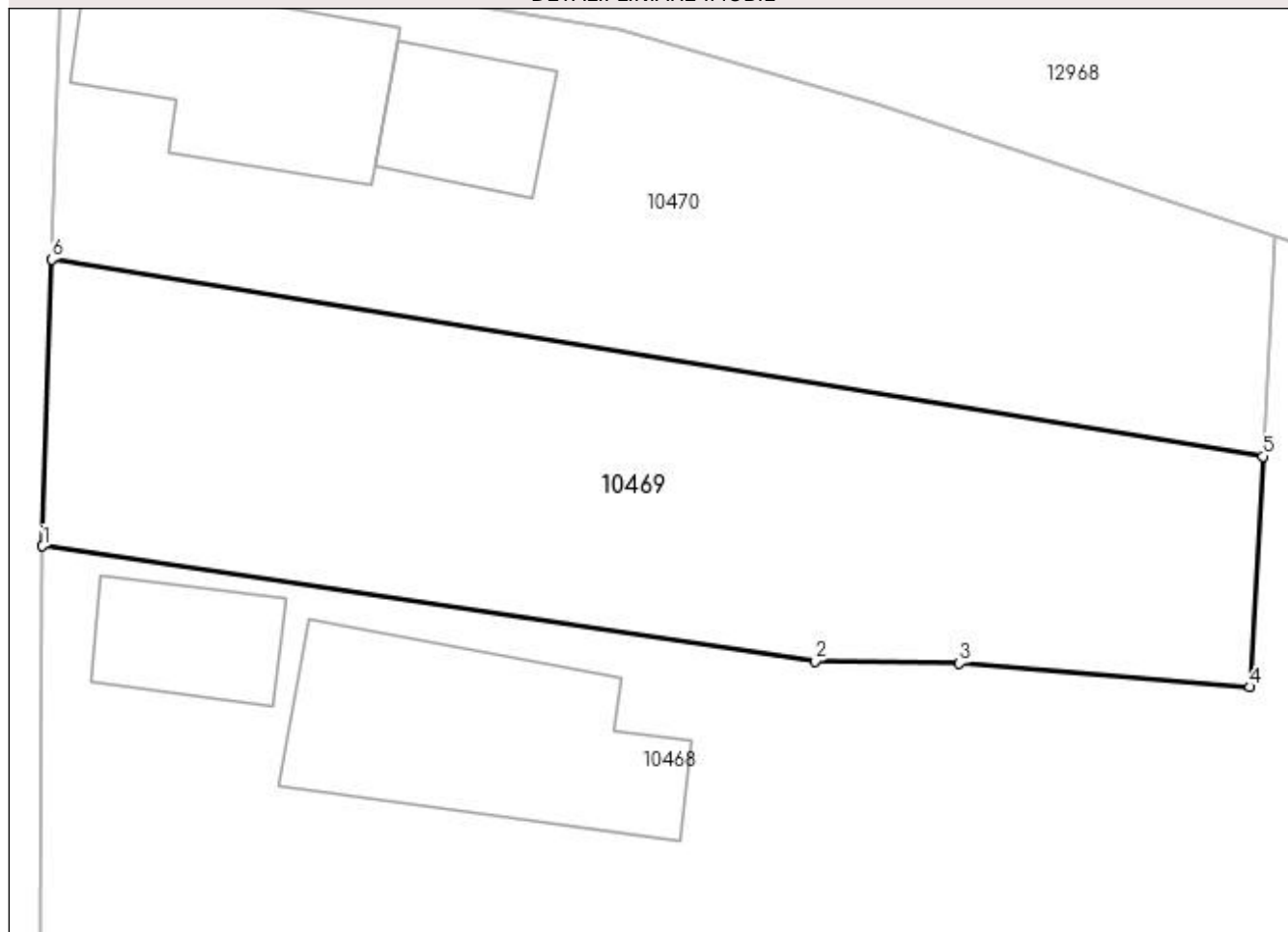
Anexa Nr. 1 La Partea I

Teren

Nr cadastral	Suprafața (mp)*	Observații / Referințe
	495	

* Suprafața este determinată în planul de proiecție Stereo 70.

DETALII LINIARE IMOBIL



Date referitoare la teren

Crt	Categorie folosință	Intra vilan	Suprafața (mp)	Tarla	Parcelă	Nr. topo	Observații / Referințe
1	curți constructii	DA	495	102	16	-	

Lungime Segmente

1) Valorile lungimilor segmentelor sunt obținute din proiecție în plan.

Punct început	X / Y	Punct sfârșit	X / Y	Lungime segment (** (m)
1	347.699,443 286.526,372	2	347.729,433 286.521,909	30.32
2	347.729,433 286.521,909	3	347.735,049 286.521,823	5.617
3	347.735,049 286.521,823	4	347.746,326 286.520,899	11.315
4	347.746,326 286.520,899	5	347.746,832 286.529,856	8.971
5	347.746,832 286.529,856	6	347.699,797 286.537,497	47.652

Punct început	X / Y	Punct sfârșit	X / Y	Lungime segment (** (m)
6	347.699,797 286.537,497	1	347.699,443 286.526,372	11.131

** Lungimile segmentelor sunt determinate în planul de proiecție Stereo 70 și sunt rotunjite la 1 milimetru.

*** Distanța dintre puncte este formată din segmente cumulate ce sunt mai mici decât valoarea 1 milimetru.

**DATE DESPRE IMOBILUL NR. 10470**

Oficiul de Cadastru și Publicitate Imobiliară DOLJ
Biroul de Cadastru și Publicitate Imobiliară Craiova

A. Partea I. Descrierea imobilului

TEREN Intravilan

Adresa: Loc. Hunia, Str Tudor Arghezi, Nr. 96, Jud. Dolj, T 102, P 17

Nr. Crt	Nr cadastral Nr. topografic	Suprafața* (mp)	Observații / Referințe
A1		540	Sector cadastral:10 Teren neimprijmit;

Construcții

Crt	Nr cadastral Nr. topografic	Adresa	Observații / Referințe
A1.1		Loc. Hunia, Str Tudor Arghezi, Nr. 96, Jud. Dolj, T 102, P 17	Nr. niveluri:1; S. construita la sol:68 mp; S. construita desfasurata:68 mp;
A1.2		Loc. Hunia, Str Tudor Arghezi, Nr. 96, Jud. Dolj, T 102, P 17	Nr. niveluri:1; S. construita la sol:31 mp; S. construita desfasurata:31 mp;

B. Partea II. Proprietari și acte

Inscrieri privitoare la dreptul de proprietate și alte drepturi reale		Referințe
0 / 12/12/2022		
Act Administrativ nr. TDP:1803-9568, din 06/12/1996 emis de COMISIA JUDETEANA DE FOND FUNCJAR;		
B1	Intabulare, drept de PROPRIETATE, dobandit prin Reconstituire, cota actuala 1/1, cota initiala 1/1 1) ROGOJINA ELIONORA , LIPSA CNP	A1
Act Normativ nr. LEGEA 7-ART.12 ALIN.14, din 13/03/1996 emis de PARLAMENTUL ROMANIEI;		
B2	Intabulare, drept de PROPRIETATE, dobandit prin Lege, cota actuala 1/1, cota initiala 1/1 1) ROGOJINA ELIONORA , LIPSA CNP	A1.1, A1.2

C. Partea III. SARCINI .

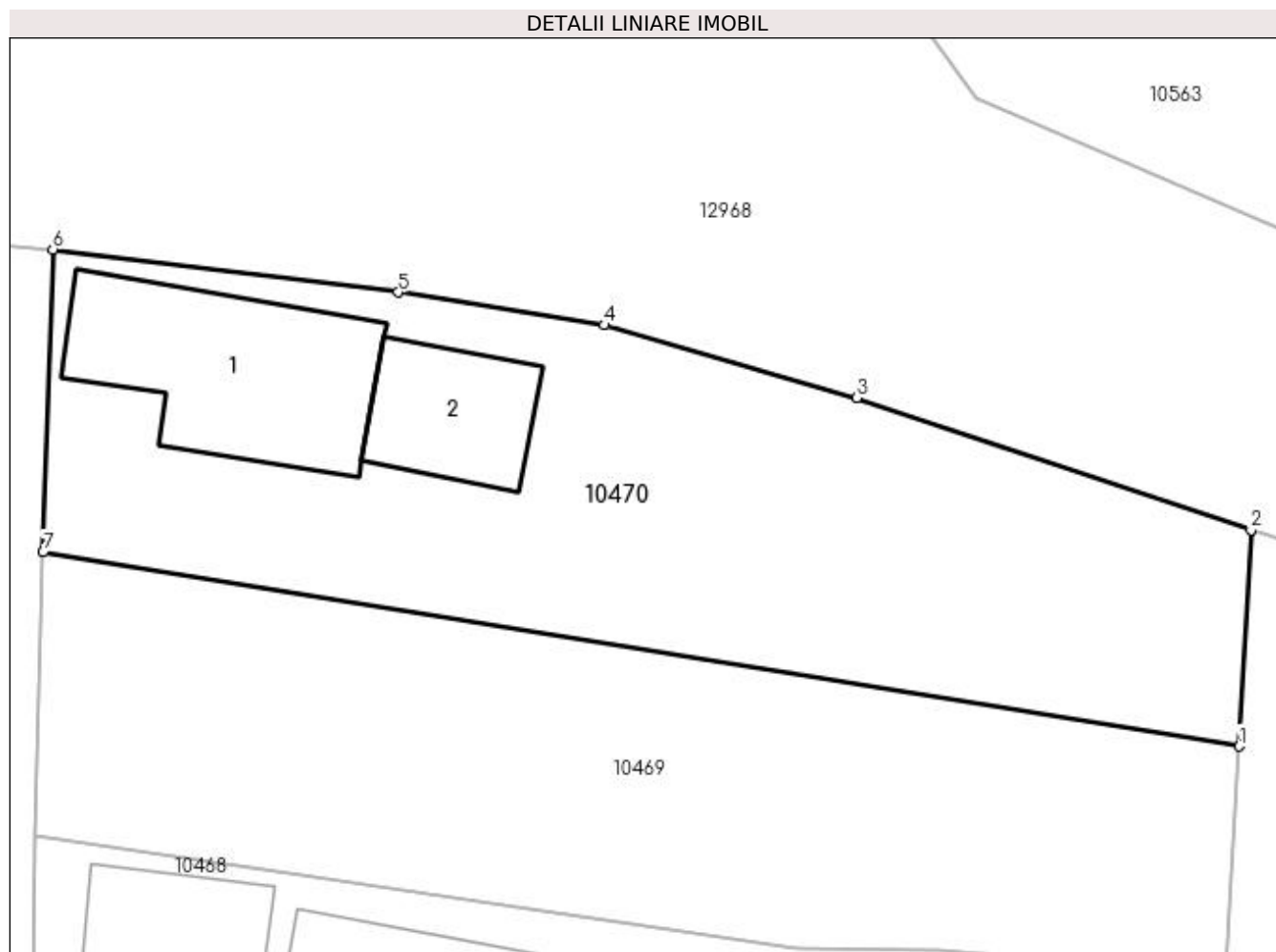
Inscrieri privind dezmembramintele dreptului de proprietate, drepturi reale de garanție și sarcini	Referințe
NU SUNT	

Anexa Nr. 1 La Partea I

Teren

Nr cadastral	Suprafața (mp)*	Observații / Referințe
	540	

* Suprafața este determinată în planul de proiecție Stereo 70.



Date referitoare la teren

Crt	Categorie folosință	Intravilan	Suprafața (mp)	Tarla	Parcelă	Nr. topo	Observații / Referințe
1	curți construcții	DA	540	102	17	-	

Date referitoare la construcții

Crt	Număr	Destinație construcție	Supraf. (mp)	Situație juridică	Observații / Referințe
A1.1		construcții de locuințe	68	Cu acte	Nr. niveluri:1; S. construita la sol:68 mp; S. construita desfasurata:68 mp;
A1.2		construcții anexa	31	Cu acte	Nr. niveluri:1; S. construita la sol:31 mp; S. construita desfasurata:31 mp;

Lungime Segmente

1) Valorile lungimilor segmentelor sunt obținute din proiecție în plan.

Punct început	X / Y	Punct sfârșit	X / Y	Lungime segment (** (m))
1	347.746,832 286.529,856	2	347.747,313 286.538,374	8.532
2	347.747,313 286.538,374	3	347.731,808 286.543,575	16.354
3	347.731,808 286.543,575	4	347.721,88 286.546,422	10.328

Punct început	X / Y	Punct sfârșit	X / Y	Lungime segment (** (m)
4	347.721,88 286.546,422	5	347.713,767 286.547,719	8.216
5	347.713,767 286.547,719	6	347.700,175 286.549,402	13.696
6	347.700,175 286.549,402	7	347.699,797 286.537,497	11.911
7	347.699,797 286.537,497	1	347.746,832 286.529,856	47.652

** Lungimile segmentelor sunt determinate în planul de proiecție Stereo 70 și sunt rotunjite la 1 milimetru.

*** Distanța dintre puncte este formată din segmente cumulate ce sunt mai mici decât valoarea 1 milimetru.

**DATE DESPRE IMOBILUL NR. 10471**

Oficiul de Cadastru și Publicitate Imobiliară DOLJ
Biroul de Cadastru și Publicitate Imobiliară Craiova

A. Partea I. Descrierea imobilului

TEREN Intravilan

Adresa: Loc. Hunia, Str Mihail Kogalniceanu, Nr. 28, Jud. Dolj, T 102, P 19;20

Nr. Crt	Nr cadastral Nr. topografic	Suprafața* (mp)	Observații / Referințe
A1		Din acte: 1.408 Masurata: 2.227	Sector cadastral:10 Teren neimprijmit;

Construcții

Crt	Nr cadastral Nr. topografic	Adresa	Observații / Referințe
A1.1		Loc. Hunia, Str Mihail Kogalniceanu, Nr. 28, Jud. Dolj, T 102, P 19;20	Nr. niveluri:1; S. construita la sol:69 mp; S. construita desfasurata:69 mp;
A1.2		Loc. Hunia, Str Mihail Kogalniceanu, Nr. 28, Jud. Dolj, T 102, P 19;20	Nr. niveluri:1; S. construita la sol:54 mp; S. construita desfasurata:54 mp;
A1.3		Loc. Hunia, Str Mihail Kogalniceanu, Nr. 28, Jud. Dolj, T 102, P 19;20	Nr. niveluri:1; S. construita la sol:20 mp; S. construita desfasurata:20 mp;

B. Partea II. Proprietari și acte

Inscrieri privitoare la dreptul de proprietate și alte drepturi reale		Referințe
0 / 12/12/2022		
Act Administrativ nr. TDP:2136-9685, din 08/01/1997 emis de COMISIA JUDETEANA DE FOND FUNCJAR;		
B1	Intabulare, drept de PROPRIETATE, dobandit prin Reconstituire, cota actuala 1408/2227, cota initiala 1408/2227 1) IONETE GHEORGHE, LIPSA CNP	A1
Act Normativ nr. LEGEA 7-ART.12 ALIN.14, din 13/03/1996 emis de PARLAMENTUL ROMANIEI;		
B2	Intabulare, drept de PROPRIETATE, dobandit prin Lege, cota actuala 1/1, cota initiala 1/1 1) IONETE GHEORGHE, LIPSA CNP	A1.1, A1.2, A1.3
Act Administrativ nr. CERTIFICAT:1676, din 08/12/2022 emis de PRIMARIA MAGLAVIT;		
B3	Se noteaza posesia asupra cotei de 819/2227 in favoarea posesorilor 1) IONETE GHEORGHE, LIPSA CNP	A1

C. Partea III. SARCINI .

Inscrieri privind dezmembramintele dreptului de proprietate, drepturi reale de garanție și sarcini	Referințe
NU SUNT	

Anexa Nr. 1 La Partea I

Teren

Nr cadastral	Suprafața (mp)*	Observații / Referințe
	Din acte: 1.408 Masurata: 2.227	

* Suprafața este determinată în planul de proiecție Stereo 70.



Date referitoare la teren

Crt	Categorie folosință	Intra vilan	Suprafața (mp)	Tarla	Parcelă	Nr. topo	Observații / Referințe
1	curți constructii	DA	599	102	19;20	-	
2	arabil	DA	1.128	102	19;20	-	
3	vie	DA	500	102	19;20	-	

Date referitoare la construcții

Crt	Număr	Destinație construcție	Supraf. (mp)	Situație juridică	Observații / Referințe
A1.1		construcții de locuințe	69	Cu acte	Nr. niveluri:1; S. construita la sol:69 mp; S. construita desfasurata:69 mp;
A1.2		construcții de locuințe	54	Cu acte	Nr. niveluri:1; S. construita la sol:54 mp; S. construita desfasurata:54 mp;
A1.3		construcții anexa	20	Cu acte	Nr. niveluri:1; S. construita la sol:20 mp; S. construita desfasurata:20 mp;

Lungime Segmente

1) Valorile lungimilor segmentelor sunt obținute din proiecție în plan.

Punct început	X / Y	Punct sfârșit	X / Y	Lungime segment (** (m)
---------------	-------	---------------	-------	-------------------------

Punct început	X / Y	Punct sfârșit	X / Y	Lungime segment (** (m)
1	347.782,972 286.499,71	2	347.783,178 286.509,826	10.118
2	347.783,178 286.509,826	3	347.783,332 286.526,663	16.838
3	347.783,332 286.526,663	4	347.767,665 286.531,41	16.37
4	347.767,665 286.531,41	5	347.765,193 286.532,181	2.589
5	347.765,193 286.532,181	6	347.762,593 286.533,106	2.76
6	347.762,593 286.533,106	7	347.762,566 286.527,936	5.17
7	347.762,566 286.527,936	8	347.762,602 286.518,358	9.578
8	347.762,602 286.518,358	9	347.763,096 286.500,544	17.821
9	347.763,096 286.500,544	10	347.763,325 286.492,292	8.255
10	347.763,325 286.492,292	11	347.763,382 286.485,57	6.722
11	347.763,382 286.485,57	12	347.763,277 286.471,888	13.682
12	347.763,277 286.471,888	13	347.763,354 286.465,306	6.582
13	347.763,354 286.465,306	14	347.763,596 286.444,512	20.795
14	347.763,596 286.444,512	15	347.793,292 286.443,974	29.701
15	347.793,292 286.443,974	16	347.802,055 286.443,82	8.764
16	347.802,055 286.443,82	17	347.801,283 286.452,843	9.056
17	347.801,283 286.452,843	18	347.801,472 286.472,37	19.528
18	347.801,472 286.472,37	19	347.799,755 286.472,616	1.735
19	347.799,755 286.472,616	20	347.782,134 286.473,629	17.65
20	347.782,134 286.473,629	1	347.782,972 286.499,71	26.094

** Lungimile segmentelor sunt determinate în planul de proiecție Stereo 70 și sunt rotunjite la 1 milimetru.

*** Distanța dintre puncte este formată din segmente cumulate ce sunt mai mici decât valoarea 1 milimetru.

**DATE DESPRE IMOBILUL NR. 10472**

Oficiul de Cadastru și Publicitate Imobiliară DOLJ
Biroul de Cadastru și Publicitate Imobiliară Craiova

A. Partea I. Descrierea imobilului

TEREN Intravilan

Adresa: Loc. Hunia, Str Mihail Kogalniceanu, Nr. 30, Jud. Dolj, T 102, P 21, 22

Nr. Crt	Nr cadastral Nr. topografic	Suprafața* (mp)	Observații / Referințe
A1		Din acte: 1.100 Masurata: 927	Sector cadastral:10 Teren neimprijmit;

Construcții

Crt	Nr cadastral Nr. topografic	Adresa	Observații / Referințe
A1.1		Loc. Hunia, Str Mihail Kogalniceanu, Nr. 30, Jud. Dolj, T 102, P 21, 22	Nr. niveluri:1; S. construita la sol:49 mp; S. construita desfasurata:49 mp;
A1.2		Loc. Hunia, Str Mihail Kogalniceanu, Nr. 30, Jud. Dolj, T 102, P 21, 22	Nr. niveluri:1; S. construita la sol:31 mp; S. construita desfasurata:31 mp;
A1.3		Loc. Hunia, Str Mihail Kogalniceanu, Nr. 30, Jud. Dolj, T 102, P 21, 22	Nr. niveluri:1; S. construita la sol:84 mp; S. construita desfasurata:84 mp;
A1.4		Loc. Hunia, Str Mihail Kogalniceanu, Nr. 30, Jud. Dolj, T 102, P 21, 22	Nr. niveluri:1; S. construita la sol:18 mp; S. construita desfasurata:18 mp;

B. Partea II. Proprietari și acte

Inscrieri privitoare la dreptul de proprietate și alte drepturi reale		Referințe
0 / 17/12/2022		
Act Administrativ nr. TDP:1204-45405, din 17/01/1995 emis de COMISIA JUDETEANA DE FOND FUNCJAR (CERTIF. DE DECES:D9333401/28.02.1992.);		
B1	Intabulare, drept de PROPRIETATE, dobandit prin Reconstituire, cota actuala 1/1, cota initiala 1/1 1) IONETE MAROCHINA, LIPSA CNP DEFUNCT:Da	A1
Act Normativ nr. LEGEA 7-ART.12 ALIN.14, din 13/03/1996 emis de PARLAMENTUL ROMANIEI;		
B2	Intabulare, drept de PROPRIETATE, dobandit prin Lege, cota actuala 1/1, cota initiala 1/1 1) IONETE MAROCHINA, LIPSA CNP DEFUNCT:Da	A1.1, A1.2, A1.3, A1.4

C. Partea III. SARCINI .

Inscrieri privind dezmembramintele dreptului de proprietate, drepturi reale de garanție și sarcini	Referințe
NU SUNT	

Anexa Nr. 1 La Partea I

Teren

Nr cadastral	Suprafața (mp)*	Observații / Referințe
	Din acte: 1.100 Masurata: 927	

* Suprafața este determinată în planul de proiecție Stereo 70.



Date referitoare la teren

Crt	Categorie folosință	Intra vilan	Suprafața (mp)	Tarla	Parcelă	Nr. topo	Observații / Referințe
1	curți constructii	DA	700	102	21	-	
2	arabil	DA	227	102	22	-	

Date referitoare la construcții

Crt	Număr	Destinație construcție	Supraf. (mp)	Situație juridică	Observații / Referințe
A1.1		construcții de locuințe	49	Cu acte	Nr. niveluri:1; S. construita la sol:49 mp; S. construita desfasurata:49 mp;
A1.2		construcții anexa	31	Cu acte	Nr. niveluri:1; S. construita la sol:31 mp; S. construita desfasurata:31 mp;
A1.3		construcții anexa	84	Cu acte	Nr. niveluri:1; S. construita la sol:84 mp; S. construita desfasurata:84 mp;
A1.4		construcții anexa	18	Cu acte	Nr. niveluri:1; S. construita la sol:18 mp; S. construita desfasurata:18 mp;

Lungime Segmente

1) Valorile lungimilor segmentelor sunt obținute din proiecție în plan.

Punct început	X / Y	Punct sfârșit	X / Y	Lungime segment (** (m)

Punct început	X / Y	Punct sfârșit	X / Y	Lungime segment (** (m)
1	347.802,156 286.506,756	2	347.803,181 286.519,071	12.358
2	347.803,181 286.519,071	3	347.790,919 286.523,625	13.08
3	347.790,919 286.523,625	4	347.783,332 286.526,663	8.173
4	347.783,332 286.526,663	5	347.783,178 286.509,826	16.838
5	347.783,178 286.509,826	6	347.782,972 286.499,71	10.118
6	347.782,972 286.499,71	7	347.782,134 286.473,629	26.094
7	347.782,134 286.473,629	8	347.799,755 286.472,616	17.65
8	347.799,755 286.472,616	9	347.800,662 286.487,924	15.335
9	347.800,662 286.487,924	10	347.801,323 286.496,419	8.521
10	347.801,323 286.496,419	1	347.802,156 286.506,756	10.371

** Lungimile segmentelor sunt determinate în planul de proiecție Stereo 70 și sunt rotunjite la 1 milimetru.

*** Distanța dintre puncte este formată din segmente cumulate ce sunt mai mici decât valoarea 1 milimetru.

**DATE DESPRE IMOBILUL NR. 10473**

Oficiul de Cadastru și Publicitate Imobiliară DOLJ
Biroul de Cadastru și Publicitate Imobiliară Craiova

A. Partea I. Descrierea imobilului

TEREN Intravilan

Adresa: Loc. Hunia, Str Mihail Kogalniceanu, Nr. 32, Jud. Dolj, T 102, P 23, 24

Nr. Crt	Nr cadastral Nr. topografic	Suprafața* (mp)	Observații / Referințe
A1		Din acte: 1.176 Masurata: 1.225	Sector cadastral:10 Teren neimprejmuit;

Construcții

Crt	Nr cadastral Nr. topografic	Adresa	Observații / Referințe
A1.1		Loc. Hunia, Str Mihail Kogalniceanu, Nr. 32, Jud. Dolj, T 102, P 23, 24	Nr. niveluri:1; S. construita la sol:214 mp; S. construita desfasurata:214 mp;
A1.2		Loc. Hunia, Str Mihail Kogalniceanu, Nr. 32, Jud. Dolj, T 102, P 23, 24	Nr. niveluri:1; S. construita la sol:19 mp; S. construita desfasurata:19 mp;

B. Partea II. Proprietari și acte

Inscrieri privitoare la dreptul de proprietate și alte drepturi reale		Referințe
0 / 12/12/2022		
Act Notarial nr. CM:266, din 18/05/2018 emis de BNP STOENESCU FLOREA;		
B1	Intabulare, drept de PROPRIETATE, dobandit prin Succesiune, cota actuala 1/2, cota initiala 1/2 1) NICA GHEORGHE LELIUS	A1, A1.1, A1.2
B2	Intabulare, drept de PROPRIETATE, dobandit prin Succesiune, cota actuala 1/2, cota initiala 1/2 1) NICA CLAUDIAN DANUT	A1, A1.1, A1.2

C. Partea III. SARCINI .

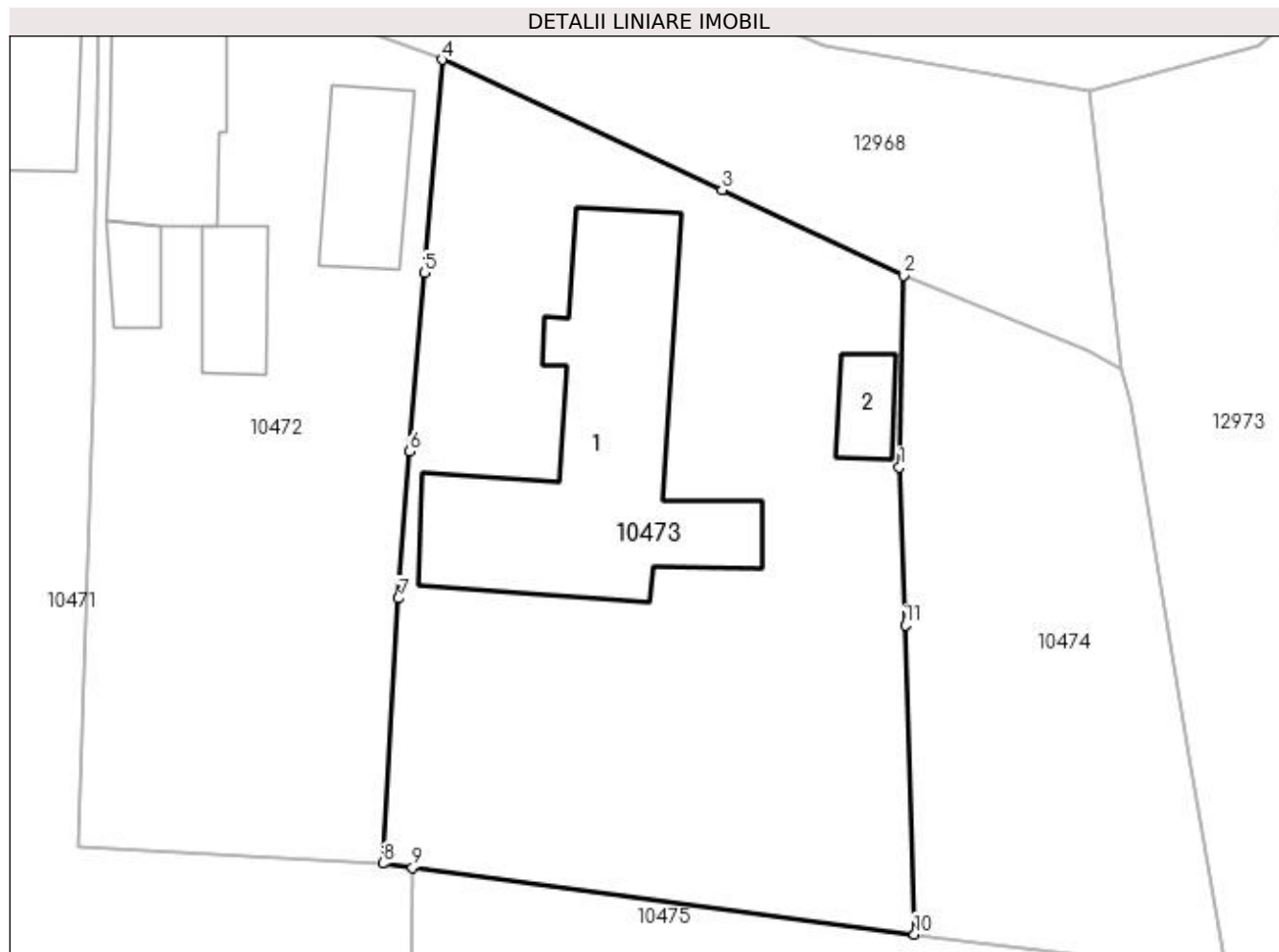
Inscrieri privind dezmembramintele dreptului de proprietate, drepturi reale de garanție și sarcini	Referințe
NU SUNT	

Anexa Nr. 1 La Partea I

Teren

Nr cadastral	Suprafața (mp)*	Observații / Referințe
	Din acte: 1.176 Masurata: 1.225	

* Suprafața este determinată în planul de proiecție Stereo 70.



Date referitoare la teren

Crt	Categorie folosință	Intravilan	Suprafața (mp)	Tarla	Parcelă	Nr. topo	Observații / Referințe
1	curți constructii	DA	616	102	23	-	
2	arabil	DA	609	102	24	-	

Date referitoare la construcții

Crt	Număr	Destinație construcție	Supraf. (mp)	Situație juridică	Observații / Referințe
A1.1		construcții de locuințe	214	Cu acte	Nr. niveluri:1; S. construita la sol:214 mp; S. construita desfasurata:214 mp;
A1.2		construcții anexa	19	Cu acte	Nr. niveluri:1; S. construita la sol:19 mp; S. construita desfasurata:19 mp;

Lungime Segmente

1) Valorile lungimilor segmentelor sunt obținute din proiecție în plan.

Punct început	X / Y	Punct sfârșit	X / Y	Lungime segment (** (m)
1	347.829,628 286.495,514	2	347.829,86 286.506,605	11.093
2	347.829,86 286.506,605	3	347.819,368 286.511,554	11.601

Punct început	X / Y	Punct sfârșit	X / Y	Lungime segment (** (m)
3	347.819,368 286.511,554	4	347.803,181 286.519,071	17.847
4	347.803,181 286.519,071	5	347.802,156 286.506,756	12.358
5	347.802,156 286.506,756	6	347.801,323 286.496,419	10.371
6	347.801,323 286.496,419	7	347.800,662 286.487,924	8.521
7	347.800,662 286.487,924	8	347.799,755 286.472,616	15.335
8	347.799,755 286.472,616	9	347.801,472 286.472,37	1.735
9	347.801,472 286.472,37	10	347.830,5 286.468,514	29.283
10	347.830,5 286.468,514	11	347.829,967 286.486,39	17.884
11	347.829,967 286.486,39	1	347.829,628 286.495,514	9.13

** Lungimile segmentelor sunt determinate în planul de proiecție Stereo 70 și sunt rotunjite la 1 milimetru.

*** Distanța dintre puncte este formată din segmente cumulate ce sunt mai mici decât valoarea 1 milimetru.

**DATE DESPRE IMOBILUL NR. 10474**

Oficiul de Cadastru și Publicitate Imobiliară DOLJ
Biroul de Cadastru și Publicitate Imobiliară Craiova

A. Partea I. Descrierea imobilului

TEREN Intravilan

Adresa: Loc. Hunia, Jud. Dolj, T 102, P 25

Nr. Crt	Nr cadastral Nr. topografic	Suprafața* (mp)	Observații / Referințe
A1		Din acte: 490 Masurata: 557	Sector cadastral:10 Teren imprejmuit;

B. Partea II. Proprietari și acte

Inscrieri privitoare la dreptul de proprietate și alte drepturi reale		Referințe
0 / 12/12/2022		
Act Administrativ nr. TDP:4183, din 17/09/2004 emis de COMISIA JUDETEANA DE FOND FUNCJAR;		
B1	Intabulare, drept de PROPRIETATE, dobandit prin Reconstituire, cota actuala 1/1, cota initiala 1/1 1) BETIU FILON , LIPSA CNP	A1

C. Partea III. SARCINI .

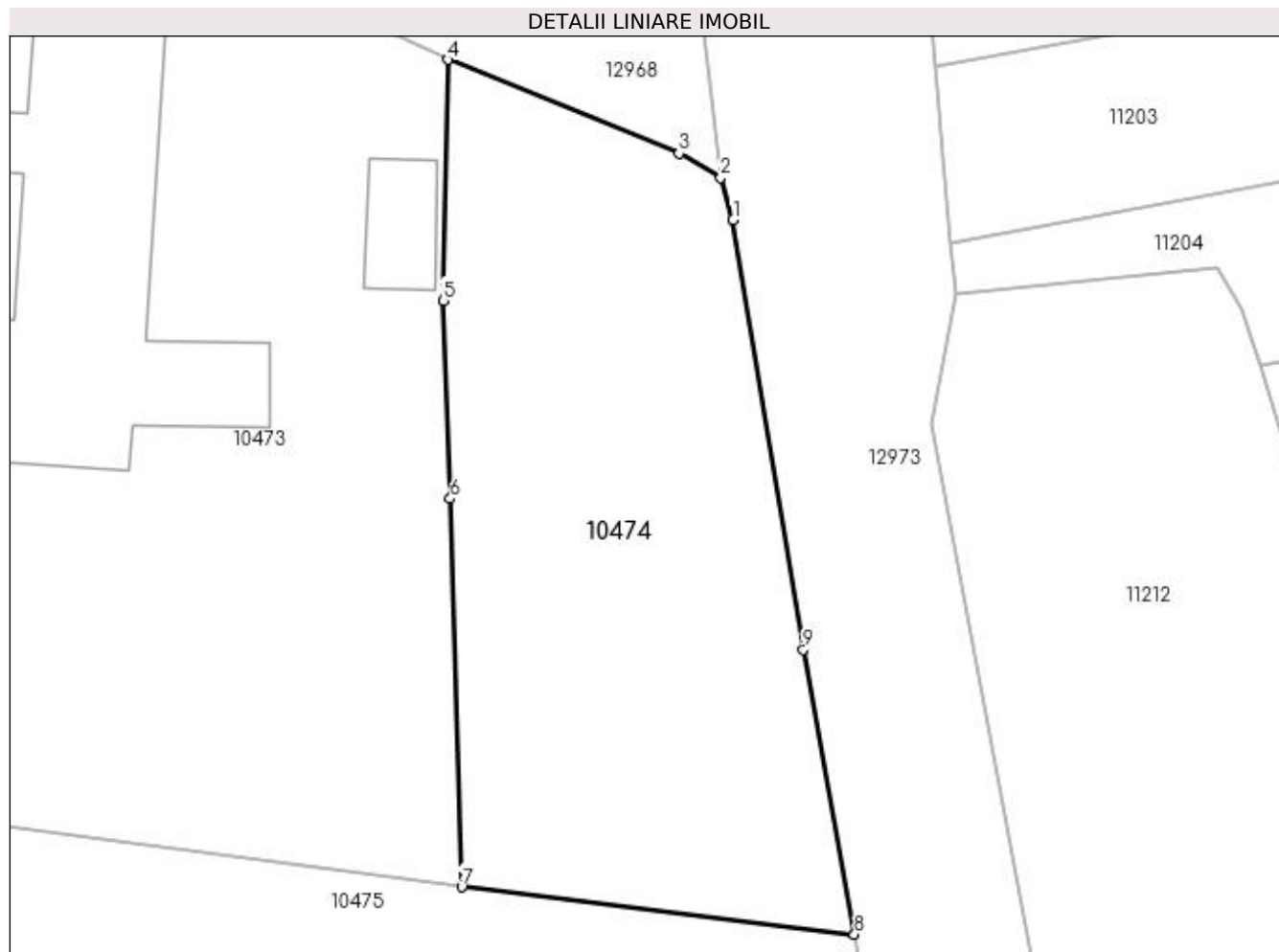
Inscrieri privind dezmembramintele dreptului de proprietate, drepturi reale de garanție și sarcini	Referințe
NU SUNT	

Anexa Nr. 1 La Partea I

Teren

Nr cadastral	Suprafața (mp)*	Observații / Referințe
	Din acte: 490 Masurata: 557	

* Suprafața este determinată în planul de proiecție Stereo 70.



Date referitoare la teren

Crt	Categorie folosință	Intra vilan	Suprafața (mp)	Tarla	Parcelă	Nr. topo	Observații / Referințe
1	arabil	DA	557	102	25	-	

Lungime Segmente

1) Valorile lungimilor segmentelor sunt obținute din proiecție în plan.

Punct început	X / Y	Punct sfârșit	X / Y	Lungime segment (** (m)
1	347.842,994 286.499,236	2	347.842,418 286.501,168	2.016
2	347.842,418 286.501,168	3	347.840,506 286.502,288	2.216
3	347.840,506 286.502,288	4	347.829,86 286.506,605	11.488
4	347.829,86 286.506,605	5	347.829,628 286.495,514	11.093
5	347.829,628 286.495,514	6	347.829,967 286.486,39	9.13

Punct început	X / Y	Punct sfârșit	X / Y	Lungime segment (** (m)
6	347.829,967 286.486,39	7	347.830,5 286.468,514	17.884
7	347.830,5 286.468,514	8	347.848,577 286.466,334	18.208
8	347.848,577 286.466,334	9	347.846,223 286.479,444	13.32
9	347.846,223 286.479,444	1	347.842,994 286.499,236	20.054

** Lungimile segmentelor sunt determinate în planul de proiecție Stereo 70 și sunt rotunjite la 1 milimetru.

*** Distanța dintre puncte este formată din segmente cumulate ce sunt mai mici decât valoarea 1 milimetru.

**DATE DESPRE IMOBILUL NR. 10475**

Oficiul de Cadastru și Publicitate Imobiliară DOLJ
Biroul de Cadastru și Publicitate Imobiliară Craiova

A. Partea I. Descrierea imobilului

TEREN Intravilan

Adresa: Loc. Hunia, Jud. Dolj, T 102, P 26

Nr. Crt	Nr cadastral Nr. topografic	Suprafața* (mp)	Observații / Referințe
A1		Din acte: 800 Masurata: 887	Sector cadastral:10 Teren neimprejmuit;

B. Partea II. Proprietari și acte

Inscrieri privitoare la dreptul de proprietate și alte drepturi reale		Referințe
0 / 12/12/2022		
Act Notarial nr. CM:48, din 24/03/2014 emis de BNP BUDIANA IONUT RAZVAN;		
B1	Intabulare, drept de PROPRIETATE, dobandit prin Succesiune, cota actuala 1/1, cota initiala 1/1 1) IONETE GHEORGHE	A1

C. Partea III. SARCINI .

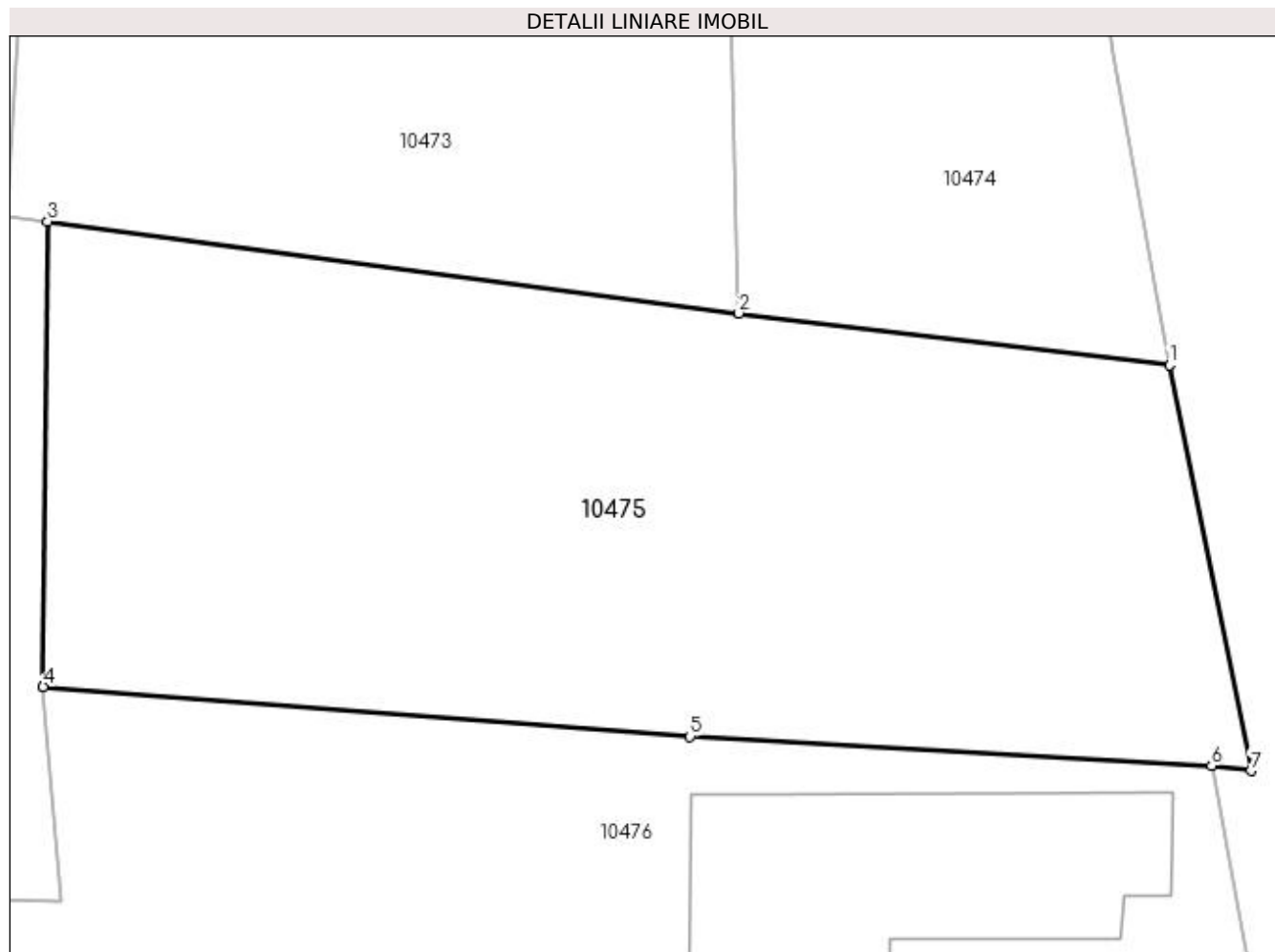
Inscrieri privind dezmembramintele dreptului de proprietate, drepturi reale de garanție și sarcini	Referințe
NU SUNT	

Anexa Nr. 1 La Partea I

Teren

Nr cadastral	Suprafața (mp)*	Observații / Referințe
	Din acte: 800 Masurata: 887	

* Suprafața este determinată în planul de proiecție Stereo 70.



Date referitoare la teren

Crt	Categorie folosință	Intra vilan	Suprafața (mp)	Tarla	Parcelă	Nr. topo	Observații / Referințe
1	vie	DA	887	102	26	-	

Lungime Segmente

1) Valorile lungimilor segmentelor sunt obținute din proiecție în plan.

Punct început	X / Y	Punct sfârșit	X / Y	Lungime segment (** (m)
1	347.848,577 286.466,334	2	347.830,5 286.468,514	18.208
2	347.830,5 286.468,514	3	347.801,472 286.472,37	29.283
3	347.801,472 286.472,37	4	347.801,283 286.452,843	19.528
4	347.801,283 286.452,843	5	347.828,447 286.450,757	27.244
5	347.828,447 286.450,757	6	347.850,355 286.449,518	21.943

Punct început	X / Y	Punct sfârșit	X / Y	Lungime segment (** (m)
6	347.850,355 286.449,518	7	347.852,003 286.449,317	1.66
7	347.852,003 286.449,317	1	347.848,577 286.466,334	17.358

** Lungimile segmentelor sunt determinate în planul de proiecție Stereo 70 și sunt rotunjite la 1 milimetru.

*** Distanța dintre puncte este formată din segmente cumulate ce sunt mai mici decât valoarea 1 milimetru.

**DATE DESPRE IMOBILUL NR. 10476**

Oficiul de Cadastru și Publicitate Imobiliară DOLJ
Biroul de Cadastru și Publicitate Imobiliară Craiova

A. Partea I. Descrierea imobilului

TEREN Intravilan

Adresa: Loc. Hunia, Str Linistei, Nr. 29, Jud. Dolj, T 102, P 27;28

Nr. Crt	Nr cadastral Nr. topografic	Suprafața* (mp)	Observații / Referințe
A1		1.023	Sector cadastral:10 Teren neimpregmuit;

Construcții

Crt	Nr cadastral Nr. topografic	Adresa	Observații / Referințe
A1.1		Loc. Hunia, Str Linistei, Nr. 29, Jud. Dolj, T 102, P 27;28	Nr. niveluri:1; S. construita la sol:171 mp; S. construita desfasurata:171 mp;

B. Partea II. Proprietari și acte

Inscrieri privitoare la dreptul de proprietate și alte drepturi reale		Referințe
0 / 17/12/2022		
Act Administrativ nr. CERTIFICAT:1223, din 11/11/2022 emis de PRIMARIA MAGLAVIT;		
B1	Inscrierea posesiei, drept de PROPRIETATE, dobandit prin Lege, cota actuala 1/1, cota initiala 1/1 1) TOMITA COSTINEL- LEONTIN 2) TOMITA VIOLETA IULIANA	A1
Act Normativ nr. LEGEA 7-ART.12 ALIN.14, din 13/03/1996 emis de PARLAMENTUL ROMANIEI;		
B2	Intabulare, drept de PROPRIETATE, dobandit prin Lege, cota actuala 1/1, cota initiala 1/1 1) TOMITA COSTINEL- LEONTIN 2) TOMITA VIOLETA IULIANA	A1.1

C. Partea III. SARCINI .

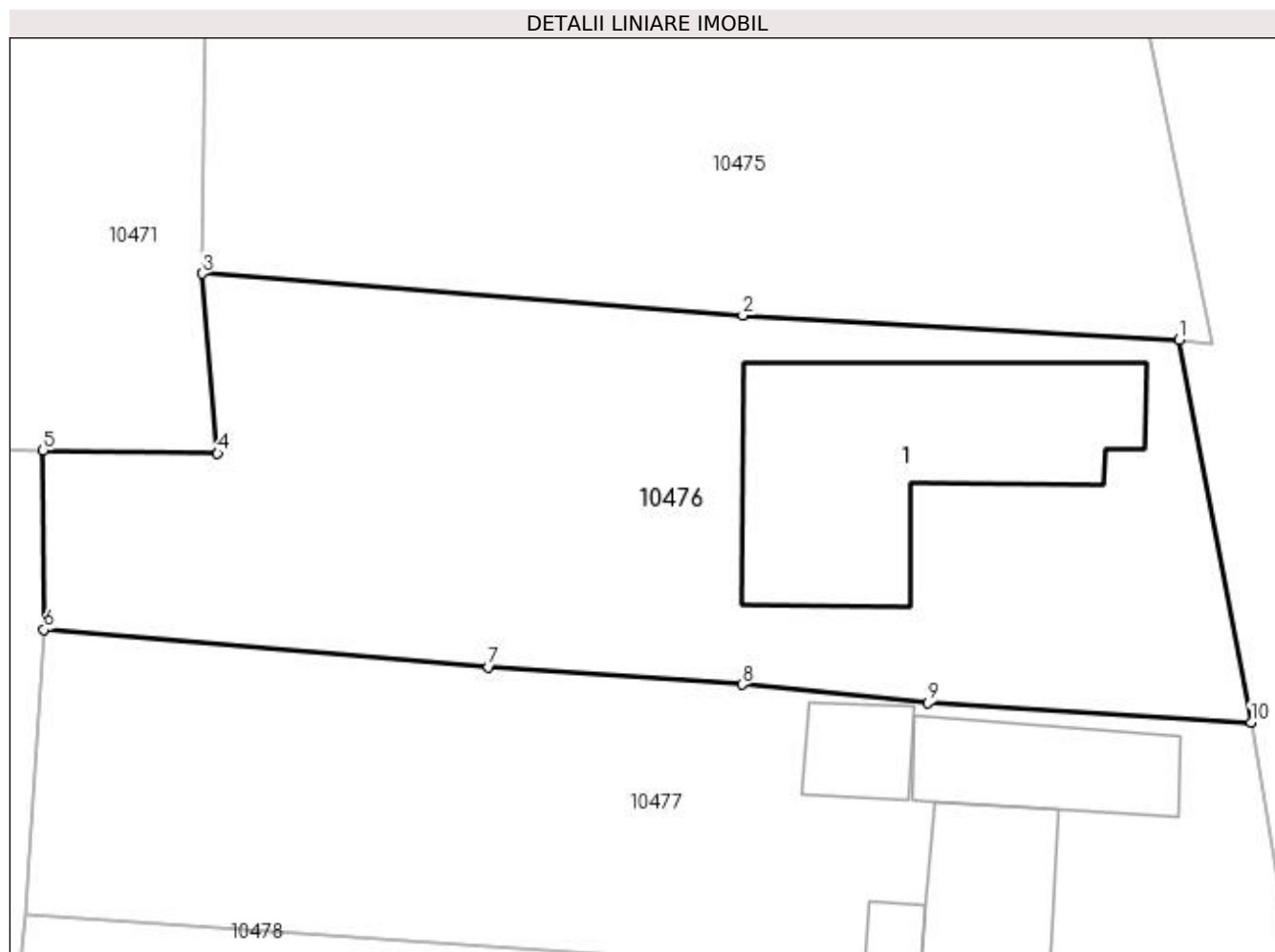
Inscrieri privind dezmembramintele dreptului de proprietate, drepturi reale de garanție și sarcini	Referințe
NU SUNT	

Anexa Nr. 1 La Partea I

Teren

Nr cadastral	Suprafața (mp)*	Observații / Referințe
	1.023	

* Suprafața este determinată în planul de proiecție Stereo 70.



Date referitoare la teren

Crt	Categorie folosință	Intravilan	Suprafața (mp)	Tarla	Parcelă	Nr. topo	Observații / Referințe
1	curți construcții	DA	1.023	102	27;28	-	

Date referitoare la construcții

Crt	Număr	Destinație construcție	Supraf. (mp)	Situație juridică	Observații / Referințe
A1.1		construcții de locuințe	171	Cu acte	Nr. niveluri:1; S. construita la sol:171 mp; S. construita desfasurata:171 mp;

Lungime Segmente

1) Valorile lungimilor segmentelor sunt obținute din proiecție în plan.

Punct început	X / Y	Punct sfârșit	X / Y	Lungime segment (** (m)
1	347.850,355 286.449,518	2	347.828,447 286.450,757	21.943
2	347.828,447 286.450,757	3	347.801,283 286.452,843	27.244
3	347.801,283 286.452,843	4	347.802,055 286.443,82	9.056
4	347.802,055 286.443,82	5	347.793,292 286.443,974	8.764

Punct început	X / Y	Punct sfârșit	X / Y	Lungime segment (** (m)
5	347.793,292 286.443,974	6	347.793,328 286.434,972	9.002
6	347.793,328 286.434,972	7	347.815,668 286.433,103	22.418
7	347.815,668 286.433,103	8	347.828,401 286.432,216	12.764
8	347.828,401 286.432,216	9	347.837,739 286.431,308	9.382
9	347.837,739 286.431,308	10	347.853,972 286.430,323	16.263
10	347.853,972 286.430,323	1	347.850,355 286.449,518	19.533

** Lungimile segmentelor sunt determinate în planul de proiecție Stereo 70 și sunt rotunjite la 1 milimetru.

*** Distanța dintre puncte este formată din segmente cumulate ce sunt mai mici decât valoarea 1 milimetru.

**DATE DESPRE IMOBILUL NR. 10477**

Oficiul de Cadastru și Publicitate Imobiliară DOLJ
Biroul de Cadastru și Publicitate Imobiliară Craiova

A. Partea I. Descrierea imobilului

TEREN Intravilan

Adresa: Loc. Hunia, Str Linistei, Nr. 27, Jud. Dolj, T 102, P 29

Nr. Crt	Nr cadastral Nr. topografic	Suprafața* (mp)	Observații / Referințe
A1	30714	Din acte: 980 Masurata: 1.050	Sector cadastral:10 Teren neimprijmuit;

Construcții

Crt	Nr cadastral Nr. topografic	Adresa	Observații / Referințe
A1.1	30714-C1	Loc. Hunia, Str Linistei, Nr. 27, Jud. Dolj, T 102, P 29	Nr. niveluri:1; S. construita la sol:56 mp; S. construita desfasurata:56 mp; Locuinta cu 2 dormitoare, antreu, scara si pivnita. Conform declaratiei proprietarilor si a datelor existente la efectuarea masuratorilor constructia este edificata in anul 1942, are fundatie din beton, peretii din cranturi si este acoperita cu tigla.;
A1.2	30714-C2	Loc. Hunia, Str Linistei, Nr. 27, Jud. Dolj, T 102, P 29	Nr. niveluri:1; S. construita la sol:25 mp; S. construita desfasurata:25 mp; Anexa cu patul, magazie si sopron. Conform declaratiei proprietarilor si a datelor existente la efectuarea masuratorilor constructia este edificata in anul 1942, fara fundatie, peretii din lemn si este acoperita cu tigla.;
A1.3	30714-C3	Loc. Hunia, Str Linistei, Nr. 27, Jud. Dolj, T 102, P 29	Nr. niveluri:1; S. construita la sol:70 mp; S. construita desfasurata:70 mp;
A1.4		Loc. Hunia, Str Linistei, Nr. 27, Jud. Dolj, T 102, P 29	Nr. niveluri:1; S. construita la sol:25 mp; S. construita desfasurata:25 mp;
A1.5		Loc. Hunia, Str Linistei, Nr. 27, Jud. Dolj, T 102, P 29	Nr. niveluri:1; S. construita la sol:83 mp; S. construita desfasurata:83 mp;

B. Partea II. Proprietari și acte

Inscrieri privitoare la dreptul de proprietate și alte drepturi reale		Referințe
36600 / 18/04/2013		
Act Notarial nr. CONTRACT DE INTRETINERE:767, din 12/04/2013 emis de BNP STOENESCU FLOREA;		
B1	Intabulare, drept de PROPRIETATE, dobandit prin Conventie, cota actuala 1/1, cota initiala 1/1 1) PLENICEANU BOGDAN IONUT	A1, A1.1, A1.2
0 / 12/12/2022		
Act Normativ nr. LEGEA 7-ART.12 ALIN.14, din 13/03/1996 emis de PARLAMENTUL ROMANIEI;		
B2	Intabulare, drept de PROPRIETATE, dobandit prin Lege, cota actuala 1/1, cota initiala 1/1 1) PLENICEANU BOGDAN IONUT	A1.3, A1.4, A1.5

C. Partea III. SARCINI

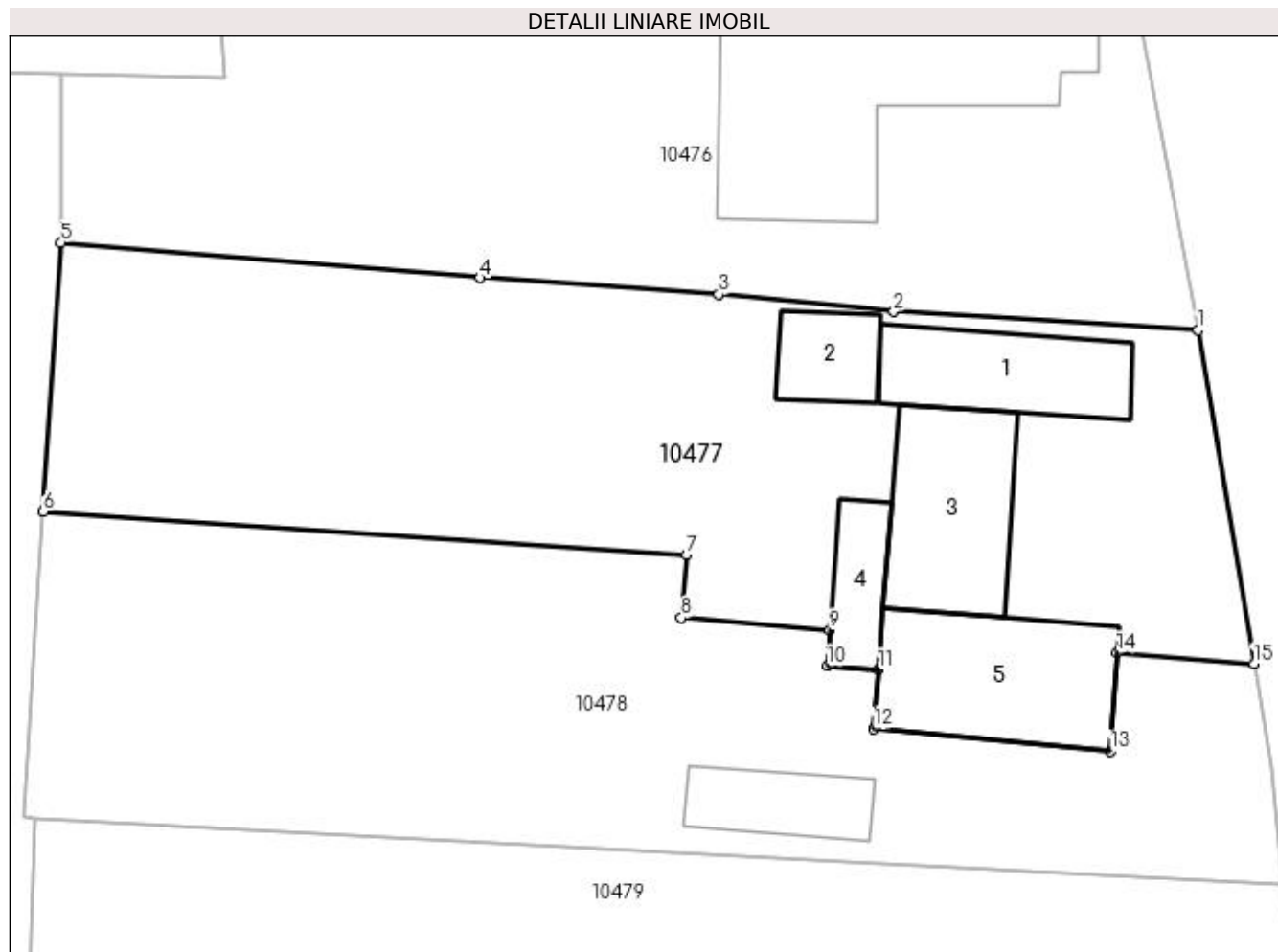
Inscrieri privind dezmembramintele dreptului de proprietate, drepturi reale de garanție și sarcini		Referințe
36600 / 18/04/2013		
Act Notarial nr. CONTRACT DE INTRETINERE:767, din 12/04/2013 emis de BNP STOENESCU FLOREA;		
C1	Intabulare, drept de IPOTECA LEGALA, Valoare:0 ce are ca obiect plata rentei în bani corespunzatoare intretinerii neexecutate în favoarea , dobandit prin Conventie, cota actuala 1/1, cota initiala 1/1 1) PLENICEANU NICOLAE 2) PLENICEANU COSTELA	A1, A1.1, A1.2

Anexa Nr. 1 La Partea I

Teren

Nr cadastral	Suprafața (mp)*	Observații / Referințe
30714	Din acte: 980 Masurata: 1.050	

* Suprafața este determinată în planul de proiecție Stereo 70.



Date referitoare la teren

Crt	Categorie folosință	Intra vilan	Suprafața (mp)	Tarla	Parcelă	Nr. topo	Observații / Referințe
1	curți constructii	DA	1.050	102	29	-	

Date referitoare la construcții

Crt	Număr	Destinație construcție	Supraf. (mp)	Situație juridică	Observații / Referințe
A1.1	30714-C1	construcții de locuințe	56	Cu acte	Nr. niveluri:1; S. construita la sol:56 mp; S. construita desfasurata:56 mp; Locuinta cu 2 dormitoare, antreu, scara si pivnita. Conform declaratiei proprietarilor si a datelor existente la efectuarea masuratorilor constructia este edificata in anul 1942, are fundatie din beton, peretii din cranturi si este acoperita cu tigla.;
A1.2	30714-C2	construcții anexa	25	Cu acte	Nr. niveluri:1; S. construita la sol:25 mp; S. construita desfasurata:25 mp; Anexa cu patul, magazie si sopron. Conform declaratiei proprietarilor si a datelor existente la efectuarea masuratorilor constructia este edificata in anul 1942, fara fundatie, peretii din lemn si este acoperita cu tigla.;
A1.3	30714-C3	construcții de locuințe	70	Cu acte	Nr. niveluri:1; S. construita la sol:70 mp; S. construita desfasurata:70 mp;
A1.4		construcții anexa	25	Cu acte	Nr. niveluri:1; S. construita la sol:25 mp; S. construita desfasurata:25 mp;
A1.5		construcții de locuințe	83	Cu acte	Nr. niveluri:1; S. construita la sol:83 mp; S. construita desfasurata:83 mp;

Lungime Segmente

1) Valorile lungimilor segmentelor sunt obținute din proiecție în plan.

Punct început	X / Y	Punct sfârșit	X / Y	Lungime segment (** (m))
1	347.853,972 286.430,323	2	347.837,739 286.431,308	16.263
2	347.837,739 286.431,308	3	347.828,401 286.432,216	9.382
3	347.828,401 286.432,216	4	347.815,668 286.433,103	12.764
4	347.815,668 286.433,103	5	347.793,328 286.434,972	22.418
5	347.793,328 286.434,972	6	347.792,367 286.420,631	14.373
6	347.792,367 286.420,631	7	347.826,679 286.418,34	34.388
7	347.826,679 286.418,34	8	347.826,413 286.414,975	3.375
8	347.826,413 286.414,975	9	347.834,318 286.414,312	7.933
9	347.834,318 286.414,312	10	347.834,186 286.412,399	1.918
10	347.834,186 286.412,399	11	347.836,922 286.412,212	2.742
11	347.836,922 286.412,212	12	347.836,655 286.409,074	3.149
12	347.836,655 286.409,074	13	347.849,311 286.407,859	12.714
13	347.849,311 286.407,859	14	347.849,647 286.413,103	5.255
14	347.849,647 286.413,103	15	347.856,952 286.412,526	7.328
15	347.856,952 286.412,526	1	347.853,972 286.430,323	18.045

** Lungimile segmentelor sunt determinate în planul de proiecție Stereo 70 și sunt rotunjite la 1 milimetru.

*** Distanța dintre puncte este formată din segmente cumulate ce sunt mai mici decât valoarea 1 milimetru.

**DATE DESPRE IMOBILUL NR. 10478**

Oficiul de Cadastru și Publicitate Imobiliară DOLJ
Biroul de Cadastru și Publicitate Imobiliară Craiova

A. Partea I. Descrierea imobilului

TEREN Intravilan

Adresa: Loc. Hunia, Str Linistei, Nr. 25, Jud. Dolj, T 102, P 30

Nr. Crt	Nr cadastral Nr. topografic	Suprafața* (mp)	Observații / Referințe
A1		Din acte: 1.000 Masurata: 869	Sector cadastral:10 Teren neimprejmuit;

Construcții

Crt	Nr cadastral Nr. topografic	Adresa	Observații / Referințe
A1.1		Loc. Hunia, Str Linistei, Nr. 25, Jud. Dolj, T 102, P 30	Nr. niveluri:1; S. construita la sol:33 mp; S. construita desfasurata:33 mp;

B. Partea II. Proprietari și acte

Inscrieri privitoare la dreptul de proprietate și alte drepturi reale		Referințe
0 / 12/12/2022		
Act Administrativ nr. TDP:2237-48388, din 09/01/1997 emis de COMISIA JUDETEANA DE FOND FUNCJAR;		
B1	Intabulare, drept de PROPRIETATE, dobandit prin Reconstituire, cota actuala 1/1, cota initiala 1/1 1) SCHIOPU EUGENIA, LIPSA CNP	A1
Act Normativ nr. LEGEA 7-ART.12 ALIN.14, din 13/03/1996 emis de PARLAMENTUL ROMANIEI;		
B2	Intabulare, drept de PROPRIETATE, dobandit prin Lege, cota actuala 1/1, cota initiala 1/1 1) SCHIOPU EUGENIA, LIPSA CNP	A1.1

C. Partea III. SARCINI .

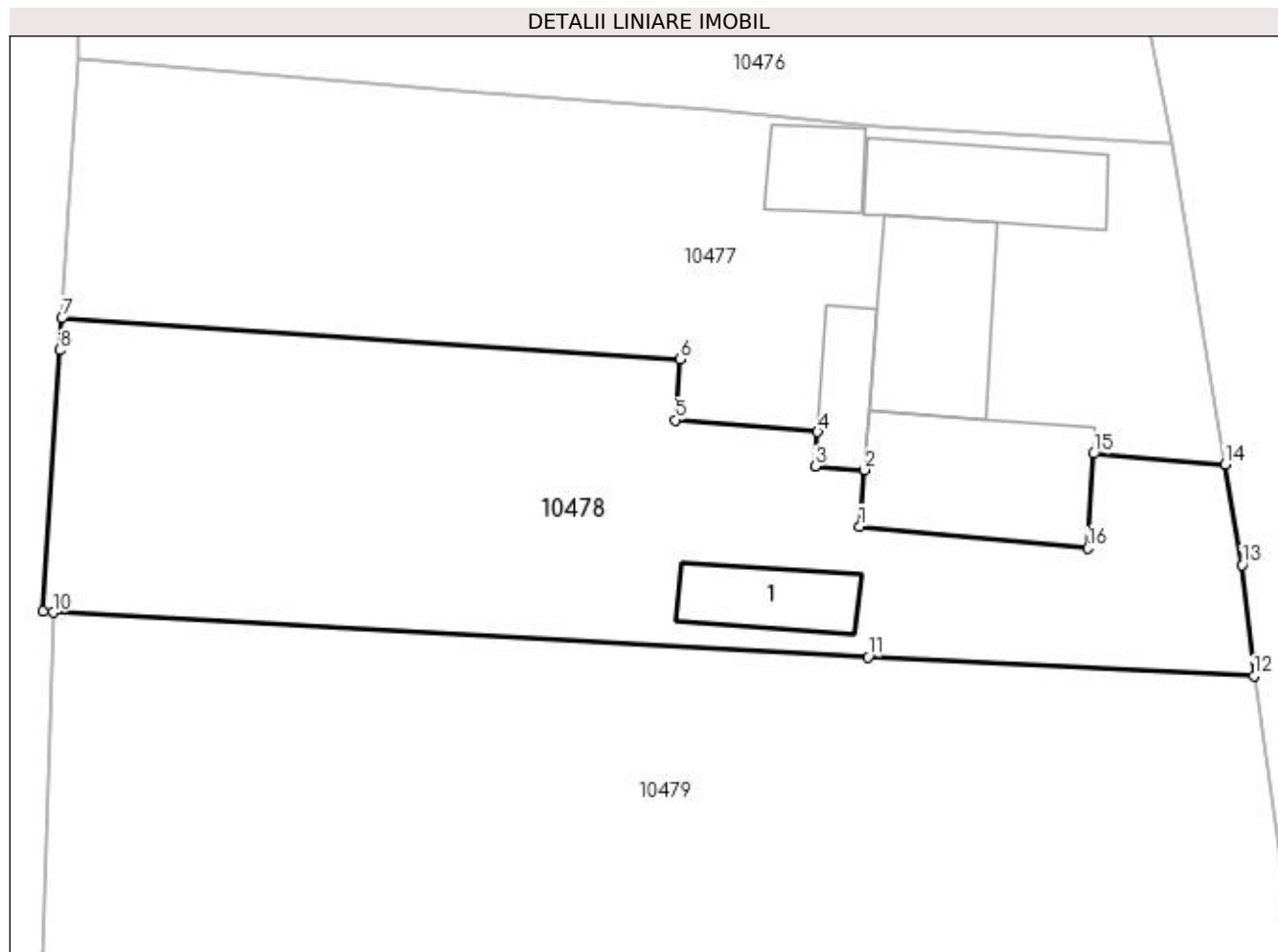
Inscrieri privind dezmembramintele dreptului de proprietate, drepturi reale de garanție și sarcini	Referințe
NU SUNT	

Anexa Nr. 1 La Partea I

Teren

Nr cadastral	Suprafața (mp)*	Observații / Referințe
	Din acte: 1.000 Masurata: 869	

* Suprafața este determinată în planul de proiecție Stereo 70.



Date referitoare la teren

Crt	Categorie folosință	Intra vilan	Suprafața (mp)	Tarla	Parcelă	Nr. topo	Observații / Referințe
1	curți constructii	DA	492	102	30	-	
2	vie	DA	377	102	30	-	

Date referitoare la construcții

Crt	Număr	Destinație construcție	Supraf. (mp)	Situație juridică	Observații / Referințe
A1.1		construcții anexa	33	Cu acte	Nr. niveluri:1; S. construita la sol:33 mp; S. construita desfasurata:33 mp;

Lungime Segmente

1) Valorile lungimilor segmentelor sunt obținute din proiecție în plan.

Punct început	X / Y	Punct sfârșit	X / Y	Lungime segment (** (m)
1	347.836,655 286.409,074	2	347.836,922 286.412,212	3.149
2	347.836,922 286.412,212	3	347.834,186 286.412,399	2.742
3	347.834,186 286.412,399	4	347.834,318 286.414,312	1.918

Punct început	X / Y	Punct sfârșit	X / Y	Lungime segment (** (m)
4	347.834,318 286.414,312	5	347.826,413 286.414,975	7.933
5	347.826,413 286.414,975	6	347.826,679 286.418,34	3.375
6	347.826,679 286.418,34	7	347.792,367 286.420,631	34.388
7	347.792,367 286.420,631	8	347.792,248 286.418,86	1.775
8	347.792,248 286.418,86	9	347.791,337 286.404,385	14.504
9	347.791,337 286.404,385	10	347.791,881 286.404,294	0.552
10	347.791,881 286.404,294	11	347.837,11 286.401,831	45.296
11	347.837,11 286.401,831	12	347.858,543 286.400,772	21.459
12	347.858,543 286.400,772	13	347.857,888 286.406,936	6.199
13	347.857,888 286.406,936	14	347.856,952 286.412,526	5.668
14	347.856,952 286.412,526	15	347.849,647 286.413,103	7.328
15	347.849,647 286.413,103	16	347.849,311 286.407,859	5.255
16	347.849,311 286.407,859	1	347.836,655 286.409,074	12.714

** Lungimile segmentelor sunt determinate în planul de proiecție Stereo 70 și sunt rotunjite la 1 milimetru.

*** Distanța dintre puncte este formată din segmente cumulate ce sunt mai mici decât valoarea 1 milimetru.

**DATE DESPRE IMOBILUL NR. 10479**

Oficiul de Cadastru și Publicitate Imobiliară DOLJ
Biroul de Cadastru și Publicitate Imobiliară Craiova

A. Partea I. Descrierea imobilului

TEREN Intravilan

Adresa: Loc. Hunia, Str Linistei, Nr. 23, Jud. Dolj, T 102, P 31;32

Nr. Crt	Nr cadastral Nr. topografic	Suprafața* (mp)	Observații / Referințe
A1		1.327	Sector cadastral:10 Teren neimprejmuit;

B. Partea II. Proprietari și acte

Inscrieri privitoare la dreptul de proprietate și alte drepturi reale	Referințe
0 / 17/12/2022	
Act Administrativ nr. CERTIFICAT:1222, din 11/11/2022 emis de PRIMARIA MAGLAVIT;	
B1	A1
Inscrierea posesiei, drept de PROPRIETATE, dobandit prin Lege, cota actuala 1/1, cota initiala 1/1 1) BURTEA PETRE	

C. Partea III. SARCINI .

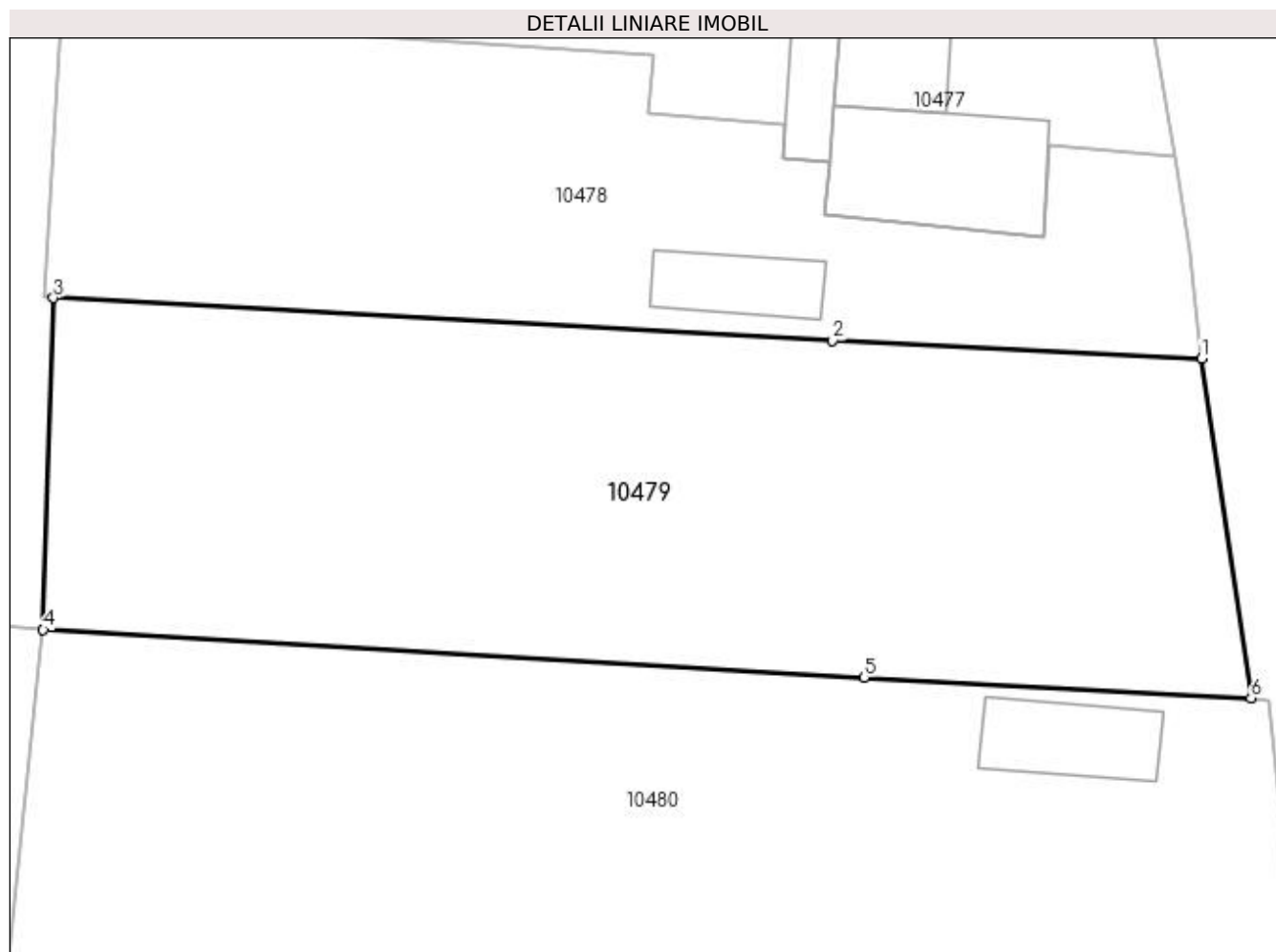
Inscrieri privind dezmembramintele dreptului de proprietate, drepturi reale de garanție și sarcini	Referințe
NU SUNT	

Anexa Nr. 1 La Partea I

Teren

Nr cadastral	Suprafața (mp)*	Observații / Referințe
	1.327	

* Suprafața este determinată în planul de proiecție Stereo 70.



Date referitoare la teren

Crt	Categorie folosință	Intra vilan	Suprafața (mp)	Tarla	Parcelă	Nr. topo	Observații / Referințe
1	arabil	DA	1.327	102	31;32	-	

Lungime Segmente

1) Valorile lungimilor segmentelor sunt obținute din proiecție în plan.

Punct început	X / Y	Punct sfârșit	X / Y	Lungime segment (** (m)
1	347.858,543 286.400,772	2	347.837,11 286.401,831	21.459
2	347.837,11 286.401,831	3	347.791,881 286.404,294	45.296
3	347.791,881 286.404,294	4	347.791,286 286.385,032	19.271
4	347.791,286 286.385,032	5	347.838,949 286.382,285	47.742
5	347.838,949 286.382,285	6	347.861,402 286.381,08	22.485

Punct început	X / Y	Punct sfârșit	X / Y	Lungime segment (** (m)
6	347.861,402 286.381,08	1	347.858,543 286.400,772	19.898

** Lungimile segmentelor sunt determinate în planul de proiecție Stereo 70 și sunt rotunjite la 1 milimetru.

*** Distanța dintre puncte este formată din segmente cumulate ce sunt mai mici decât valoarea 1 milimetru.

**DATE DESPRE IMOBILUL NR. 10480**

Oficiul de Cadastru și Publicitate Imobiliară DOLJ
Biroul de Cadastru și Publicitate Imobiliară Craiova

A. Partea I. Descrierea imobilului

TEREN Intravilan

Adresa: Loc. Hunia, Str Linistei, Nr. 21, Jud. Dolj, T 102, P 33;34

Nr. Crt	Nr cadastral Nr. topografic	Suprafața* (mp)	Observații / Referințe
A1		Din acte: 1.195 Masurata: 2.177	Sector cadastral:10 Teren neimpregmuit;

Construcții

Crt	Nr cadastral Nr. topografic	Adresa	Observații / Referințe
A1.1		Loc. Hunia, Str Linistei, Nr. 21, Jud. Dolj, T 102, P 33;34	Nr. niveluri:1; S. construita la sol:42 mp; S. construita desfasurata:42 mp;

B. Partea II. Proprietari și acte

Inscrieri privitoare la dreptul de proprietate și alte drepturi reale		Referințe
0 / 12/12/2022		
Hotarare Judecatoreasca nr. SC:2361, din 24/11/2014 emis de JUDECATORIA CALAFAT;		
B1	Intabulare, drept de PROPRIETATE, dobandit prin Hotarare Judecatoreasca, cota actuala 1195/2177, cota initiala 1195/2177 1) PREDLAURENTIU	A1
Act Normativ nr. LEGEA 7-ART.12 ALIN.14, din 13/03/1996 emis de PARLAMENTUL ROMANIEI;		
B2	Intabulare, drept de PROPRIETATE, dobandit prin Lege, cota actuala 1/1, cota initiala 1/1 1) PREDLAURENTIU	A1.1
Act Administrativ nr. CERTIFICAT:1677, din 08/12/2022 emis de PRIMARIA MAGLAVIT;		
B3	Se noteaza posesia asupra cotei de 982/2177 in favoarea posesorilor 1) PREDLAURENTIU	A1

C. Partea III. SARCINI .

Inscrieri privind dezmembramintele dreptului de proprietate, drepturi reale de garanție și sarcini	Referințe
NU SUNT	

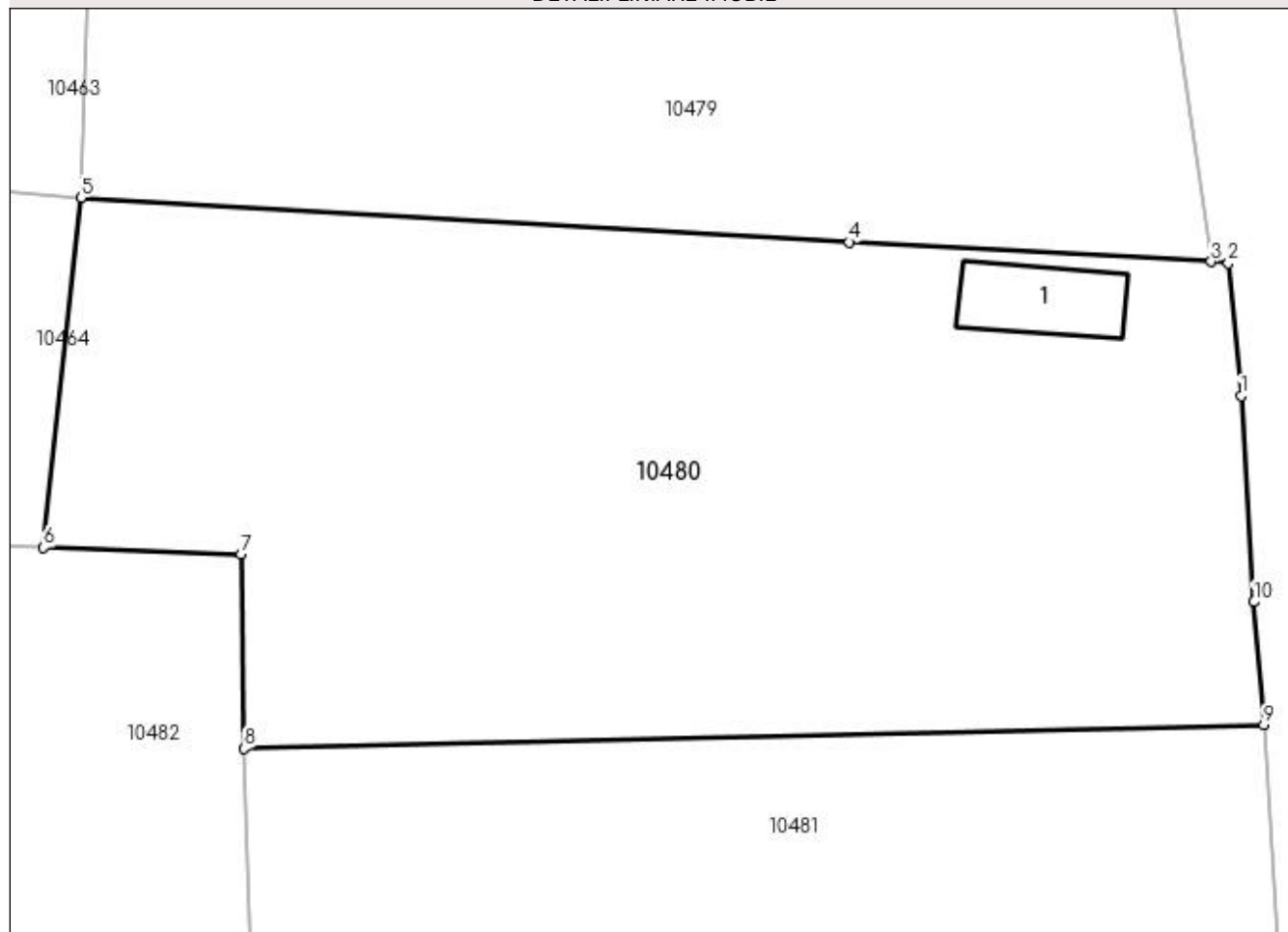
Anexa Nr. 1 La Partea I

Teren

Nr cadastral	Suprafața (mp)*	Observații / Referințe
	Din acte: 1.195 Masurata: 2.177	

* Suprafața este determinată în planul de proiecție Stereo 70.

DETALII LINIARE IMOBIL



Date referitoare la teren

Crt	Categorie folosință	Intra vilan	Suprafața (mp)	Tarla	Parcelă	Nr. topo	Observații / Referințe
1	curți constructii	DA	554	102	33;34	-	
2	livada	DA	1.142	102	33;34	-	
3	vie	DA	481	102	33;34	-	

Date referitoare la construcții

Crt	Număr	Destinație construcție	Supraf. (mp)	Situație juridică	Observații / Referințe
A1.1		construcții de locuințe	42	Cu acte	Nr. niveluri:1; S. construita la sol:42 mp; S. construita desfasurata:42 mp;

Lungime Segmente

1) Valorile lungimilor segmentelor sunt obținute din proiecție în plan.

Punct început	X / Y	Punct sfârșit	X / Y	Lungime segment (** (m)
1	347.863,263 286.372,754	2	347.862,463 286.380,983	8.268
2	347.862,463 286.380,983	3	347.861,402 286.381,08	1.065

Punct început	X / Y	Punct sfârșit	X / Y	Lungime segment (** (m)
3	347.861,402 286.381,08	4	347.838,949 286.382,285	22.485
4	347.838,949 286.382,285	5	347.791,286 286.385,032	47.742
5	347.791,286 286.385,032	6	347.788,98 286.363,357	21.797
6	347.788,98 286.363,357	7	347.801,22 286.362,933	12.247
7	347.801,22 286.362,933	8	347.801,421 286.350,895	12.04
8	347.801,421 286.350,895	9	347.864,67 286.352,374	63.266
9	347.864,67 286.352,374	10	347.864,062 286.359,989	7.639
10	347.864,062 286.359,989	1	347.863,263 286.372,754	12.79

** Lungimile segmentelor sunt determinate în planul de proiecție Stereo 70 și sunt rotunjite la 1 milimetru.

*** Distanța dintre puncte este formată din segmente cumulate ce sunt mai mici decât valoarea 1 milimetru.

**DATE DESPRE IMOBILUL NR. 10481**

Oficiul de Cadastru și Publicitate Imobiliară DOLJ
Biroul de Cadastru și Publicitate Imobiliară Craiova

A. Partea I. Descrierea imobilului

TEREN Intravilan

Adresa: Loc. Hunia, Str Ion Luca Caragiale, Nr. 33, Jud. Dolj, T 102, P 35, 36

Nr. Crt	Nr cadastral Nr. topografic	Suprafața* (mp)	Observații / Referințe
A1	32447	Din acte: 6.703 Masurata: 6.414	Sector cadastral:10 Teren neimpregmuit;

Construcții

Crt	Nr cadastral Nr. topografic	Adresa	Observații / Referințe
A1.1	32447-C1	Loc. Hunia, Str Ion Luca Caragiale, Nr. 33, Jud. Dolj, T 102, P 35, 36	Nr. niveluri:1; S. construita la sol:96 mp; S. construita desfasurata:96 mp;
A1.2	32447-C2	Loc. Hunia, Str Ion Luca Caragiale, Nr. 33, Jud. Dolj, T 102, P 35, 36	Nr. niveluri:1; S. construita la sol:365 mp; S. construita desfasurata:365 mp;

B. Partea II. Proprietari și acte

Inscrieri privitoare la dreptul de proprietate și alte drepturi reale		Referințe
61440 / 13/03/2018		
Act Notarial nr. ACT DE PARTAJ:2556, din 14/09/2017 emis de BNP STOENESCU FLOREA (act administrativ nr TDP. nr. 417-48412 din 13.01.1994, emis de Com. Jud. Dolj;act notarial nr C.M. nr. 451 din 14.09.2017, emis de BNP STOENESCU FLOREA;);		
B1	Intabulare, drept de PROPRIETATE, dobandit prin lesire Din Indiviziune, cota actuala 1/1, cota initiala 1/1 1) PLENICEANU IOANA	A1
0 / 12/12/2022		
Act Normativ nr. LEGEA 7-ART.12 ALIN.14, din 13/03/1996 emis de PARLAMENTUL ROMANIEI;		
B2	Intabulare, drept de PROPRIETATE, dobandit prin Lege, cota actuala 1/1, cota initiala 1/1 1) PLENICEANU IOANA	A1.1, A1.2

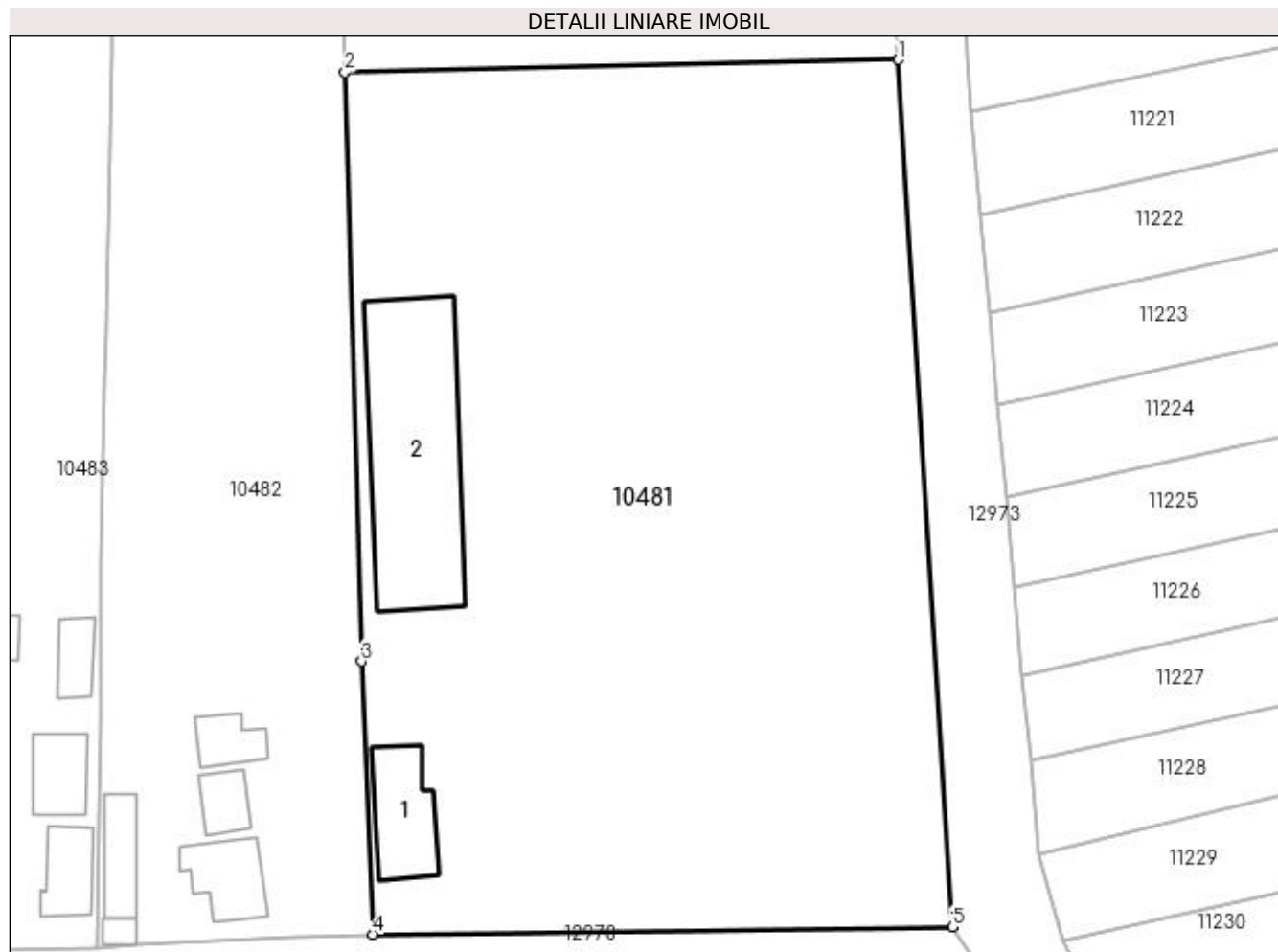
C. Partea III. SARCINI .

Inscrieri privind dezmembramintele dreptului de proprietate, drepturi reale de garanție și sarcini	Referințe
NU SUNT	

Anexa Nr. 1 La Partea I**Teren**

Nr cadastral	Suprafața (mp)*	Observații / Referințe
32447	Din acte: 6.703 Masurata: 6.414	

* Suprafața este determinată în planul de proiecție Stereo 70.

**Date referitoare la teren**

Crt	Categorie folosință	Intra vilan	Suprafața (mp)	Tarla	Parcelă	Nr. topo	Observații / Referințe
1	arabil	DA	5.414	102	35	-	
2	vie	DA	1.000	102	36	-	

Date referitoare la construcții

Crt	Număr	Destinație construcție	Supraf. (mp)	Situație juridică	Observații / Referințe
A1.1	32447-C1	construcții de locuințe	96	Cu acte	Nr. niveluri:1; S. construita la sol:96 mp; S. construita desfasurata:96 mp;
A1.2	32447-C2	construcții de locuințe	365	Cu acte	Nr. niveluri:1; S. construita la sol:365 mp; S. construita desfasurata:365 mp;

Lungime Segmente

1) Valorile lungimilor segmentelor sunt obținute din proiecție în plan.

Punct început	X / Y	Punct sfârșit	X / Y	Lungime segment (** (m)
1	347.864,67 286.352,374	2	347.801,421 286.350,895	63.266
2	347.801,421 286.350,895	3	347.803,333 286.283,612	67.31

Punct început	X / Y	Punct sfârșit	X / Y	Lungime segment (** (m)
3	347.803,333 286.283,612	4	347.804,64 286.252,426	31.213
4	347.804,64 286.252,426	5	347.870,841 286.253,253	66.206
5	347.870,841 286.253,253	1	347.864,67 286.352,374	99.313

** Lungimile segmentelor sunt determinate în planul de proiecție Stereo 70 și sunt rotunjite la 1 milimetru.

*** Distanța dintre puncte este formată din segmente cumulate ce sunt mai mici decât valoarea 1 milimetru.

**DATE DESPRE IMOBILUL NR. 10482**

Oficiul de Cadastru și Publicitate Imobiliară DOLJ
Biroul de Cadastru și Publicitate Imobiliară Craiova

A. Partea I. Descrierea imobilului

TEREN Intravilan

Adresa: Loc. Hunia, Str Ion Luca Caragiale, Nr. 31, Jud. Dolj, T 102, P 37;38

Nr. Crt	Nr cadastral Nr. topografic	Suprafața* (mp)	Observații / Referințe
A1		Din acte: 2.834 Masurata: 3.215	Sector cadastral:10 Teren imprejmuit;

Construcții

Crt	Nr cadastral Nr. topografic	Adresa	Observații / Referințe
A1.1		Loc. Hunia, Str Ion Luca Caragiale, Nr. 31, Jud. Dolj, T 102, P 37;38	Nr. niveluri:1; S. construita la sol:70 mp; S. construita desfasurata:70 mp;
A1.2		Loc. Hunia, Str Ion Luca Caragiale, Nr. 31, Jud. Dolj, T 102, P 37;38	Nr. niveluri:1; S. construita la sol:35 mp; S. construita desfasurata:35 mp;
A1.3		Loc. Hunia, Str Ion Luca Caragiale, Nr. 31, Jud. Dolj, T 102, P 37;38	Nr. niveluri:1; S. construita la sol:12 mp; S. construita desfasurata:12 mp;
A1.4		Loc. Hunia, Str Ion Luca Caragiale, Nr. 31, Jud. Dolj, T 102, P 37;38	Nr. niveluri:1; S. construita la sol:52 mp; S. construita desfasurata:52 mp;
A1.5		Loc. Hunia, Str Ion Luca Caragiale, Nr. 31, Jud. Dolj, T 102, P 37;38	Nr. niveluri:1; S. construita la sol:38 mp; S. construita desfasurata:38 mp;

B. Partea II. Proprietari și acte

Inscrieri privitoare la dreptul de proprietate și alte drepturi reale		Referințe
0 / 12/12/2022		
Act Administrativ nr. TDP:1242-45405, din 23/01/1995 emis de COMISIA JUDETEANA DE FOND FUNCJAR;		
B1	Intabulare, drept de PROPRIETATE, dobandit prin Reconstituire, cota actuala 1/1, cota initiala 1/1 1) IGNAT NICOLAE, LIPSA CNP	A1
Act Normativ nr. LEGEA 7-ART.12 ALIN.14, din 13/03/1996 emis de PARLAMENTUL ROMANIEI;		
B2	Intabulare, drept de PROPRIETATE, dobandit prin Lege, cota actuala 1/1, cota initiala 1/1 1) IGNAT NICOLAE, LIPSA CNP	A1.1, A1.2, A1.3, A1.4, A1.5

C. Partea III. SARCINI .

Inscrieri privind dezmembramintele dreptului de proprietate, drepturi reale de garanție și sarcini	Referințe
NU SUNT	

Anexa Nr. 1 La Partea I

Teren

Nr cadastral	Suprafața (mp)*	Observații / Referințe
	Din acte: 2.834 Masurata: 3.215	

* Suprafața este determinată în planul de proiecție Stereo 70.



Date referitoare la teren

Crt	Categorie folosință	Intra vilan	Suprafața (mp)	Tarla	Parcelă	Nr. topo	Observații / Referințe
1	curți construcții	DA	1.227	102	37;38	-	
2	vie	DA	508	102	37;38	-	
3	arabil	DA	1.480	102	37;38	-	

Date referitoare la construcții

Crt	Număr	Destinație construcție	Supraf. (mp)	Situație juridică	Observații / Referințe
A1.1		construcții de locuințe	70	Cu acte	Nr. niveluri:1; S. construita la sol:70 mp; S. construita desfasurata:70 mp;
A1.2		construcții anexa	35	Cu acte	Nr. niveluri:1; S. construita la sol:35 mp; S. construita desfasurata:35 mp;
A1.3		construcții anexa	12	Cu acte	Nr. niveluri:1; S. construita la sol:12 mp; S. construita desfasurata:12 mp;
A1.4		construcții anexa	52	Cu acte	Nr. niveluri:1; S. construita la sol:52 mp; S. construita desfasurata:52 mp;
A1.5		construcții anexa	38	Cu acte	Nr. niveluri:1; S. construita la sol:38 mp; S. construita desfasurata:38 mp;

Lungime Segmente

1) Valorile lungimilor segmentelor sunt obținute din proiecție în plan.

Punct început	X / Y	Punct sfârșit	X / Y	Lungime segment (** (m)
1	347.801,421 286.350,895	2	347.801,22 286.362,933	12.04
2	347.801,22 286.362,933	3	347.788,98 286.363,357	12.247
3	347.788,98 286.363,357	4	347.774,882 286.363,845	14.106
4	347.774,882 286.363,845	5	347.774,806 286.353,255	10.59
5	347.774,806 286.353,255	6	347.774,111 286.321,804	31.459
6	347.774,111 286.321,804	7	347.773,976 286.315,679	6.126
7	347.773,976 286.315,679	8	347.773,533 286.295,018	20.666
8	347.773,533 286.295,018	9	347.773,421 286.277,283	17.735
9	347.773,421 286.277,283	10	347.773,225 286.265,375	11.91
10	347.773,225 286.265,375	11	347.773,124 286.250,898	14.477
11	347.773,124 286.250,898	12	347.777,68 286.251,307	4.574
12	347.777,68 286.251,307	13	347.795,935 286.252,201	18.277
13	347.795,935 286.252,201	14	347.804,64 286.252,426	8.708
14	347.804,64 286.252,426	15	347.803,333 286.283,612	31.213
15	347.803,333 286.283,612	1	347.801,421 286.350,895	67.31

** Lungimile segmentelor sunt determinate în planul de proiecție Stereo 70 și sunt rotunjite la 1 milimetru.

*** Distanța dintre puncte este formată din segmente cumulate ce sunt mai mici decât valoarea 1 milimetru.

**DATE DESPRE IMOBILUL NR. 10483**

Oficiul de Cadastru și Publicitate Imobiliară DOLJ
Biroul de Cadastru și Publicitate Imobiliară Craiova

A. Partea I. Descrierea imobilului

TEREN Intravilan

Adresa: Loc. Hunia, Str Ion Luca Caragiale, Nr. 29, Jud. Dolj, T 102, P 39;40

Nr. Crt	Nr cadastral Nr. topografic	Suprafața* (mp)	Observații / Referințe
A1		Din acte: 1.526 Masurata: 1.708	Sector cadastral:10 Teren imprejmuit;

Construcții

Crt	Nr cadastral Nr. topografic	Adresa	Observații / Referințe
A1.1		Loc. Hunia, Str Ion Luca Caragiale, Nr. 29, Jud. Dolj, T 102, P 39;40	Nr. niveluri:1; S. construita la sol:54 mp; S. construita desfasurata:54 mp;
A1.2		Loc. Hunia, Str Ion Luca Caragiale, Nr. 29, Jud. Dolj, T 102, P 39;40	Nr. niveluri:1; S. construita la sol:57 mp; S. construita desfasurata:57 mp;
A1.3		Loc. Hunia, Str Ion Luca Caragiale, Nr. 29, Jud. Dolj, T 102, P 39;40	Nr. niveluri:1; S. construita la sol:36 mp; S. construita desfasurata:36 mp;
A1.4		Loc. Hunia, Str Ion Luca Caragiale, Nr. 29, Jud. Dolj, T 102, P 39;40	Nr. niveluri:1; S. construita la sol:21 mp; S. construita desfasurata:21 mp;

B. Partea II. Proprietari și acte

Inscrieri privitoare la dreptul de proprietate și alte drepturi reale		Referințe
0 / 12/12/2022		
Act Administrativ nr. TDP:413-48412, din 13/01/1994 emis de COMISIA JUDETEANA DE FOND FUNCJAR;		
B1	Intabulare, drept de PROPRIETATE, dobandit prin Reconstituire, cota actuala 1/1, cota initiala 1/1 1) IONETE ILIE, LIPSA CNP	A1
Act Normativ nr. LEGEA 7-ART.12 ALIN.14, din 13/03/1996 emis de PARLAMENTUL ROMANIEI;		
B2	Intabulare, drept de PROPRIETATE, dobandit prin Lege, cota actuala 1/1, cota initiala 1/1 1) IONETE ILIE, LIPSA CNP	A1.1, A1.2, A1.3, A1.4

C. Partea III. SARCINI .

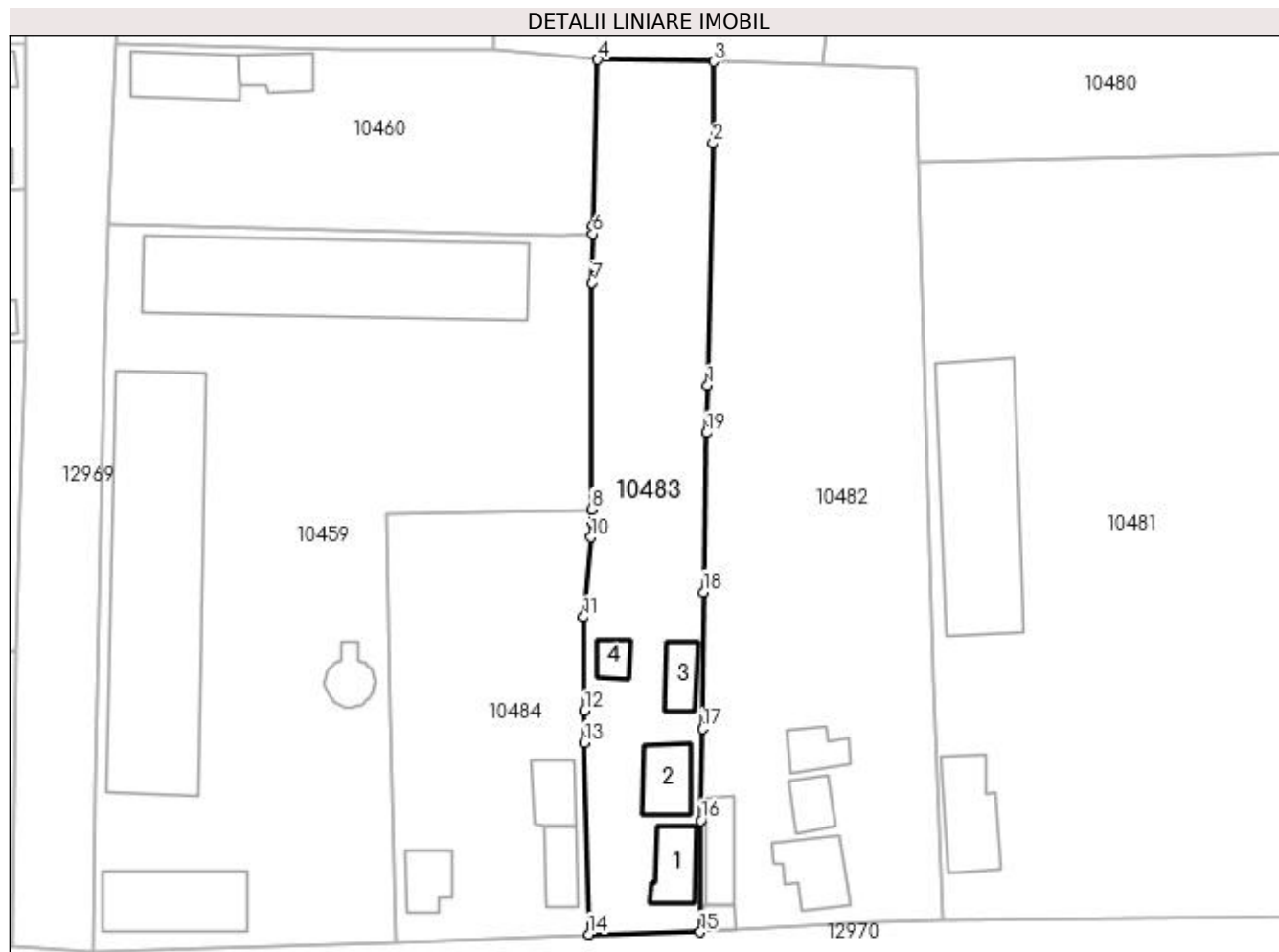
Inscrieri privind dezmembramintele dreptului de proprietate, drepturi reale de garanție și sarcini	Referințe
NU SUNT	

Anexa Nr. 1 La Partea I

Teren

Nr cadastral	Suprafața (mp)*	Observații / Referințe
	Din acte: 1.526 Masurata: 1.708	

* Suprafața este determinată în planul de proiecție Stereo 70.



Date referitoare la teren

Crt	Categorie folosință	Intravilan	Suprafața (mp)	Tarla	Parcelă	Nr. topo	Observații / Referințe
1	curți constructii	DA	669	102	39;40	-	
2	arabil	DA	596	102	39;40	-	
3	vie	DA	443	102	39;40	-	

Date referitoare la construcții

Crt	Număr	Destinație construcție	Supraf. (mp)	Situație juridică	Observații / Referințe
A1.1		construcții de locuințe	54	Cu acte	Nr. niveluri:1; S. construita la sol:54 mp; S. construita desfasurata:54 mp;
A1.2		construcții de locuințe	57	Cu acte	Nr. niveluri:1; S. construita la sol:57 mp; S. construita desfasurata:57 mp;
A1.3		construcții anexa	36	Cu acte	Nr. niveluri:1; S. construita la sol:36 mp; S. construita desfasurata:36 mp;
A1.4		construcții anexa	21	Cu acte	Nr. niveluri:1; S. construita la sol:21 mp; S. construita desfasurata:21 mp;

Lungime Segmente

1) Valorile lungimilor segmentelor sunt obținute din proiecție în plan.

Punct început	X / Y	Punct sfârșit	X / Y	Lungime segment (** (m)
1	347.774,111 286.321,804	2	347.774,806 286.353,255	31.459
2	347.774,806 286.353,255	3	347.774,882 286.363,845	10.59
3	347.774,882 286.363,845	4	347.759,85 286.364,1	15.034
4	347.759,85 286.364,1	5	347.759,229 286.342,575	21.534
5	347.759,229 286.342,575	6	347.759,212 286.341,5	1.075
6	347.759,212 286.341,5	7	347.759,109 286.335,127	6.374
7	347.759,109 286.335,127	8	347.759,043 286.305,756	29.371
8	347.759,043 286.305,756	9	347.759,039 286.304,13	1.626
9	347.759,039 286.304,13	10	347.758,95 286.302,127	2.005
10	347.758,95 286.302,127	11	347.758,01 286.291,773	10.397
11	347.758,01 286.291,773	12	347.758,127 286.279,581	12.193
12	347.758,127 286.279,581	13	347.758,084 286.275,478	4.103
13	347.758,084 286.275,478	14	347.758,675 286.250,608	24.877
14	347.758,675 286.250,608	15	347.773,124 286.250,898	14.452
15	347.773,124 286.250,898	16	347.773,225 286.265,375	14.477
16	347.773,225 286.265,375	17	347.773,421 286.277,283	11.91
17	347.773,421 286.277,283	18	347.773,533 286.295,018	17.735
18	347.773,533 286.295,018	19	347.773,976 286.315,679	20.666
19	347.773,976 286.315,679	1	347.774,111 286.321,804	6.126

** Lungimile segmentelor sunt determinate în planul de proiecție Stereo 70 și sunt rotunjite la 1 milimetru.

*** Distanța dintre puncte este formată din segmente cumulate ce sunt mai mici decât valoarea 1 milimetru.

**DATE DESPRE IMOBILUL NR. 10484**

Oficiul de Cadastru și Publicitate Imobiliară DOLJ
Biroul de Cadastru și Publicitate Imobiliară Craiova

A. Partea I. Descrierea imobilului

TEREN Intravilan

Adresa: Loc. Hunia, Str Ion Luca Caragiale, Nr. 27, Jud. Dolj, T 102, P 41;42

Nr. Crt	Nr cadastral Nr. topografic	Suprafața* (mp)	Observații / Referințe
A1		1.400	Sector cadastral:10 Teren neimprijmit;

Construcții

Crt	Nr cadastral Nr. topografic	Adresa	Observații / Referințe
A1.1		Loc. Hunia, Str Ion Luca Caragiale, Nr. 27, Jud. Dolj, T 102, P 41;42	Nr. niveluri:1; S. construita la sol:45 mp; S. construita desfasurata:45 mp;
A1.2		Loc. Hunia, Str Ion Luca Caragiale, Nr. 27, Jud. Dolj, T 102, P 41;42	Nr. niveluri:1; S. construita la sol:43 mp; S. construita desfasurata:43 mp;
A1.3		Loc. Hunia, Str Ion Luca Caragiale, Nr. 27, Jud. Dolj, T 102, P 41;42	Nr. niveluri:1; S. construita la sol:48 mp; S. construita desfasurata:48 mp;

B. Partea II. Proprietari și acte

Inscrieri privitoare la dreptul de proprietate și alte drepturi reale	Referințe
0 / 12/12/2022	
Act Notarial nr. CM:216, din 22/07/1999 emis de BNP STOENESCU FLOREA;	
B1	A1, A1.1, A1.2, A1.3
Intabulare, drept de PROPRIETATE, dobandit prin Succesiune, cota actuala 1/1, cota initiala 1/1	
1) PLENICEANU ELENA, LIPSA CNP	

C. Partea III. SARCINI .

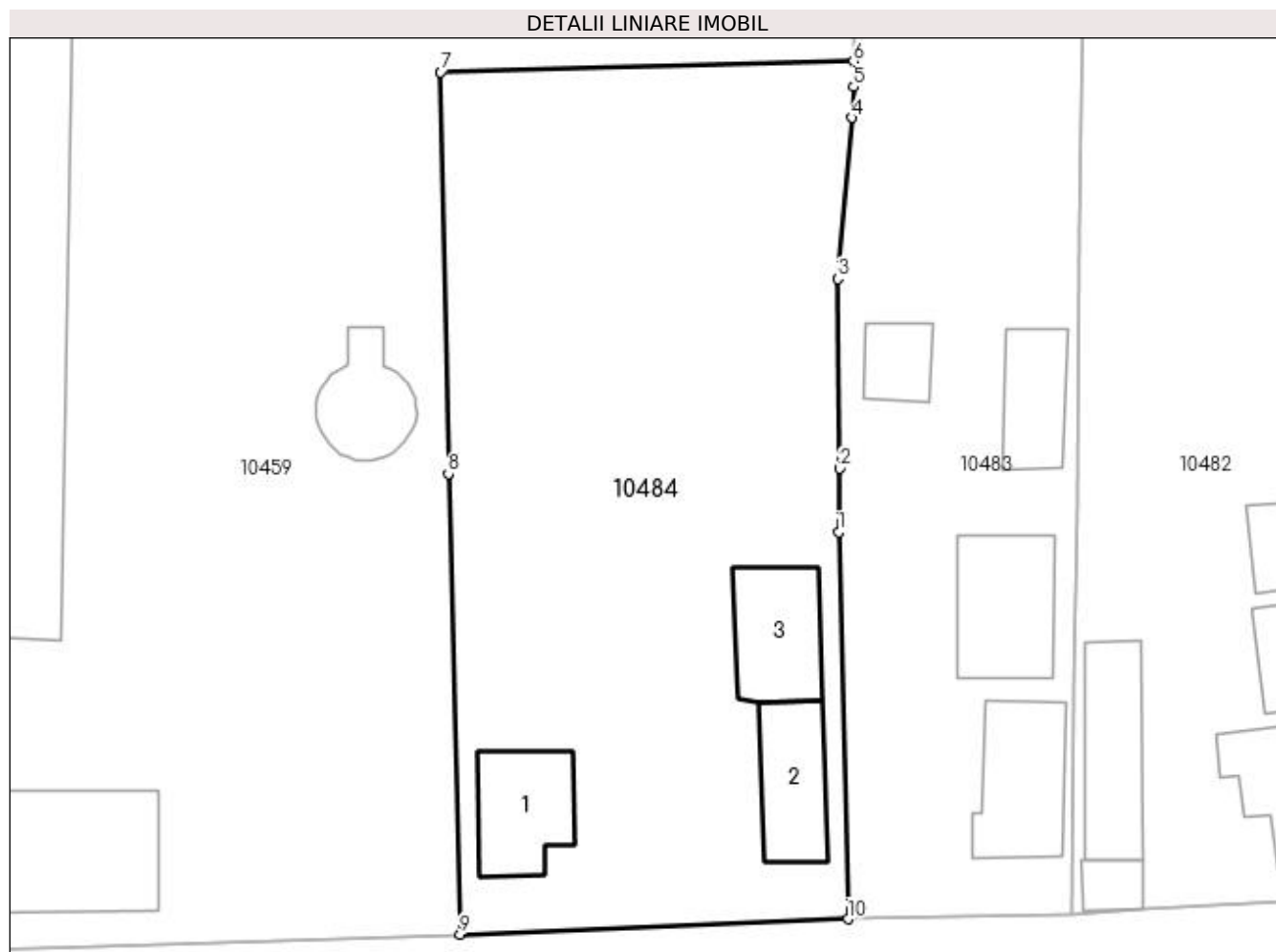
Inscrieri privind dezmembramintele dreptului de proprietate, drepturi reale de garanție și sarcini	Referințe
NU SUNT	

Anexa Nr. 1 La Partea I

Teren

Nr cadastral	Suprafața (mp)*	Observații / Referințe
	1.400	

* Suprafața este determinată în planul de proiecție Stereo 70.



Date referitoare la teren

Crt	Categorie folosință	Intra vilan	Suprafața (mp)	Tarla	Parcelă	Nr. topo	Observații / Referințe
1	curți constructii	DA	667	102	41;42	-	
2	arabil	DA	733	102	41;42	-	

Date referitoare la construcții

Crt	Număr	Destinație construcție	Supraf. (mp)	Situație juridică	Observații / Referințe
A1.1		construcții de locuințe	45	Cu acte	Nr. niveluri:1; S. construita la sol:45 mp; S. construita desfasurata:45 mp;
A1.2		construcții anexa	43	Cu acte	Nr. niveluri:1; S. construita la sol:43 mp; S. construita desfasurata:43 mp;
A1.3		construcții anexa	48	Cu acte	Nr. niveluri:1; S. construita la sol:48 mp; S. construita desfasurata:48 mp;

Lungime Segmente

1) Valorile lungimilor segmentelor sunt obținute din proiecție în plan.

Punct început	X / Y	Punct sfârșit	X / Y	Lungime segment (** (m)
1	347.758,084 286.275,478	2	347.758,127 286.279,581	4.103

Punct început	X / Y	Punct sfârșit	X / Y	Lungime segment (** (m)
2	347.758,127 286.279,581	3	347.758,01 286.291,773	12.193
3	347.758,01 286.291,773	4	347.758,95 286.302,127	10.397
4	347.758,95 286.302,127	5	347.759,039 286.304,13	2.005
5	347.759,039 286.304,13	6	347.759,043 286.305,756	1.626
6	347.759,043 286.305,756	7	347.732,46 286.305,077	26.592
7	347.732,46 286.305,077	8	347.732,964 286.279,253	25.829
8	347.732,964 286.279,253	9	347.733,721 286.249,618	29.645
9	347.733,721 286.249,618	10	347.758,675 286.250,608	24.974
10	347.758,675 286.250,608	1	347.758,084 286.275,478	24.877

** Lungimile segmentelor sunt determinate în planul de proiecție Stereo 70 și sunt rotunjite la 1 milimetru.

*** Distanța dintre puncte este formată din segmente cumulate ce sunt mai mici decât valoarea 1 milimetru.

**DATE DESPRE IMOBILUL NR. 10544**

Oficiul de Cadastru și Publicitate Imobiliară DOLJ
Biroul de Cadastru și Publicitate Imobiliară Craiova

A. Partea I. Descrierea imobilului

TEREN Intravilan

Adresa: Loc. Hunia, Calea Cetatii, Nr. 142, Jud. Dolj, T 41, P 2, 1

Nr. Crt	Nr cadastral Nr. topografic	Suprafața* (mp)	Observații / Referințe
A1		Din acte: 1.440 Masurata: 1.709	Sector cadastral:10 Teren imprejmuit;

Construcții

Crt	Nr cadastral Nr. topografic	Adresa	Observații / Referințe
A1.1		Loc. Hunia, Calea Cetatii, Nr. 142, Jud. Dolj, T 41, P 2, 1	Nr. niveluri:1; S. construita la sol:168 mp; S. construita desfasurata:168 mp;
A1.2		Loc. Hunia, Calea Cetatii, Nr. 142, Jud. Dolj, T 41, P 2, 1	Nr. niveluri:1; S. construita la sol:51 mp; S. construita desfasurata:51 mp;

B. Partea II. Proprietari și acte

Inscrieri privitoare la dreptul de proprietate și alte drepturi reale		Referințe
0 / 12/12/2022		
Act Administrativ nr. TDP:2460-19512, din 22/01/1997 emis de COMISIA JUDETEANA DE FOND FUNCJAR;		
B1	Intabulare, drept de PROPRIETATE, dobandit prin Constituire, cota actuala 1/1, cota initiala 1/1 1) POPESCU VINTILA, LIPSA CNP	A1
Act Normativ nr. LEGEA 7-ART.12 ALIN.14, din 13/03/1996 emis de PARLAMENTUL ROMANIEI;		
B2	Intabulare, drept de PROPRIETATE, dobandit prin Lege, cota actuala 1/1, cota initiala 1/1 1) POPESCU VINTILA, LIPSA CNP	A1.1, A1.2

C. Partea III. SARCINI .

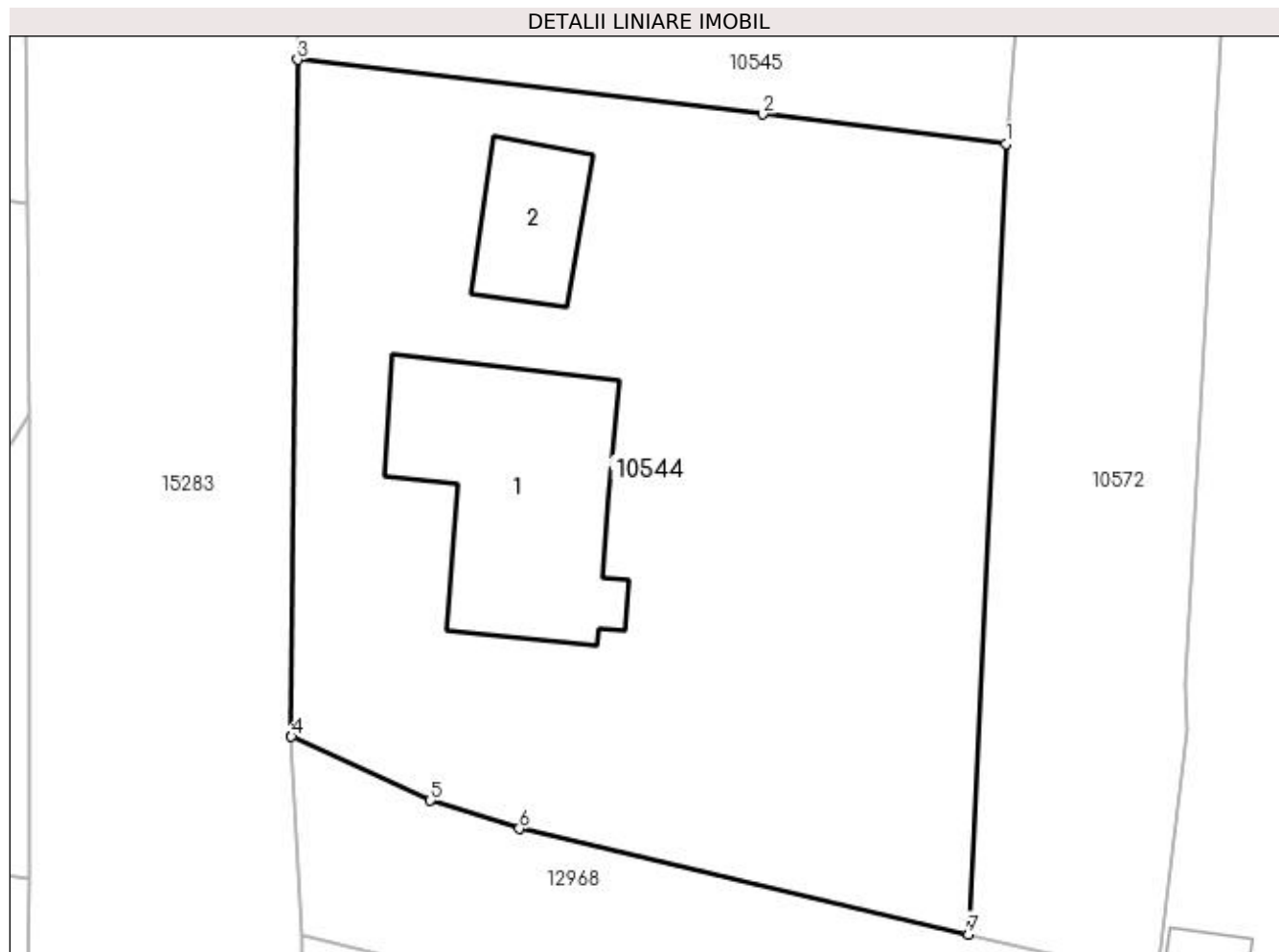
Inscrieri privind dezmembramintele dreptului de proprietate, drepturi reale de garanție și sarcini	Referințe
NU SUNT	

Anexa Nr. 1 La Partea I

Teren

Nr cadastral	Suprafața (mp)*	Observații / Referințe
	Din acte: 1.440 Masurata: 1.709	

* Suprafața este determinată în planul de proiecție Stereo 70.



Date referitoare la teren

Crt	Categorie folosință	Intravilan	Suprafața (mp)	Tarla	Parcelă	Nr. topo	Observații / Referințe
1	curți constructii	DA	1.269	41	2	-	
2	arabil	DA	440	41	1	-	

Date referitoare la construcții

Crt	Număr	Destinație construcție	Supraf. (mp)	Situație juridică	Observații / Referințe
A1.1		construcții de locuințe	168	Cu acte	Nr. niveluri:1; S. construita la sol:168 mp; S. construita desfasurata:168 mp;
A1.2		construcții anexa	51	Cu acte	Nr. niveluri:1; S. construita la sol:51 mp; S. construita desfasurata:51 mp;

Lungime Segmente

1) Valorile lungimilor segmentelor sunt obținute din proiecție în plan.

Punct început	X / Y	Punct sfârșit	X / Y	Lungime segment (** (m)
1	347.604,659 286.629,242	2	347.590,73 286.630,945	14.033
2	347.590,73 286.630,945	3	347.564,099 286.634,062	26.813

Punct început	X / Y	Punct sfârșit	X / Y	Lungime segment (** (m)
3	347.564,099 286.634,062	4	347.563,738 286.595,297	38.767
4	347.563,738 286.595,297	5	347.571,692 286.591,637	8.756
5	347.571,692 286.591,637	6	347.576,792 286.590,019	5.351
6	347.576,792 286.590,019	7	347.602,504 286.583,969	26.414
7	347.602,504 286.583,969	1	347.604,659 286.629,242	45.324

** Lungimile segmentelor sunt determinate în planul de proiecție Stereo 70 și sunt rotunjite la 1 milimetru.

*** Distanța dintre puncte este formată din segmente cumulate ce sunt mai mici decât valoarea 1 milimetru.

**DATE DESPRE IMOBILUL NR. 10545**

Oficiul de Cadastru și Publicitate Imobiliară DOLJ
Biroul de Cadastru și Publicitate Imobiliară Craiova

A. Partea I. Descrierea imobilului

TEREN Intravilan

Adresa: Loc. Hunia, Calea Cetatii, Nr. 144, Jud. Dolj, T 41, P 3, 4

Nr. Crt	Nr cadastral Nr. topografic	Suprafața* (mp)	Observații / Referințe
A1		Din acte: 1.960 Masurata: 2.014	Sector cadastral:10 Teren imprejmuit;

Construcții

Crt	Nr cadastral Nr. topografic	Adresa	Observații / Referințe
A1.1		Loc. Hunia, Calea Cetatii, Nr. 144, Jud. Dolj, T 41, P 3, 4	Nr. niveluri:1; S. construita la sol:211 mp; S. construita desfasurata:211 mp;
A1.2		Loc. Hunia, Calea Cetatii, Nr. 144, Jud. Dolj, T 41, P 3, 4	Nr. niveluri:1; S. construita la sol:17 mp; S. construita desfasurata:17 mp;

B. Partea II. Proprietari și acte

Inscrieri privitoare la dreptul de proprietate și alte drepturi reale		Referințe
0 / 12/12/2022		
Act Administrativ nr. TDP:1213-45405, din 18/01/1995 emis de COMISIA JUDETEANA DE FOND FUNCJAR;		
B1	Intabulare, drept de PROPRIETATE, dobandit prin Reconstituire, cota actuala 1/1, cota initiala 1/1 1) PASA FLOREA, LIPSA CNP	A1
Act Normativ nr. LEGEA 7-ART.12 ALIN.14, din 13/03/1996 emis de PARLAMENTUL ROMANIEI;		
B2	Intabulare, drept de PROPRIETATE, dobandit prin Lege, cota actuala 1/1, cota initiala 1/1 1) PASA FLOREA, LIPSA CNP	A1.1, A1.2

C. Partea III. SARCINI .

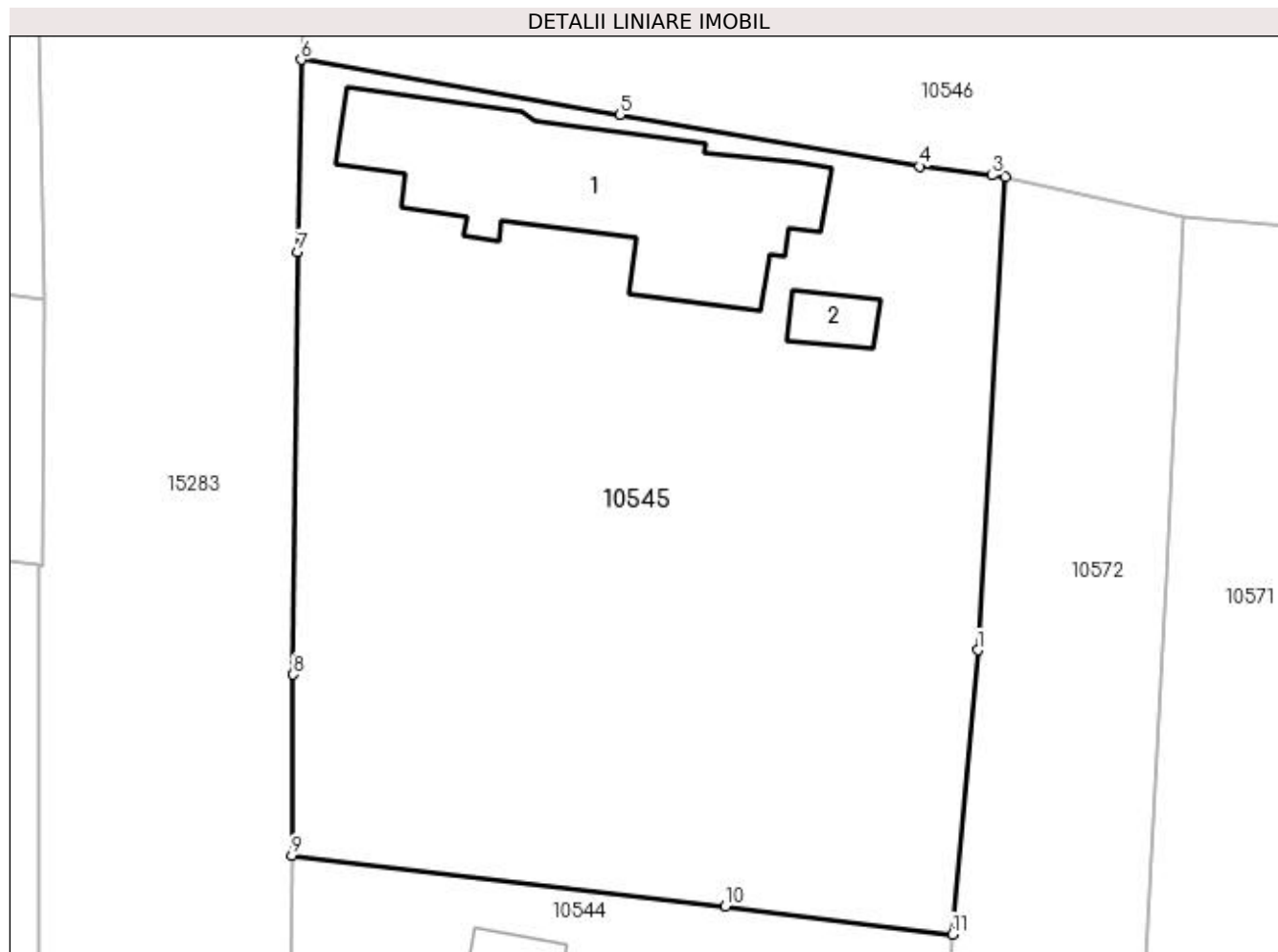
Inscrieri privind dezmembramintele dreptului de proprietate, drepturi reale de garanție și sarcini	Referințe
NU SUNT	

Anexa Nr. 1 La Partea I

Teren

Nr cadastral	Suprafața (mp)*	Observații / Referințe
	Din acte: 1.960 Masurata: 2.014	

* Suprafața este determinată în planul de proiecție Stereo 70.



Date referitoare la teren

Crt	Categorie folosință	Intravilan	Suprafața (mp)	Tarla	Parcelă	Nr. topo	Observații / Referințe
1	curți constructii	DA	714	41	3	-	
2	arabil	DA	1.300	41	4	-	

Date referitoare la construcții

Crt	Număr	Destinație construcție	Supraf. (mp)	Situație juridică	Observații / Referințe
A1.1		construcții de locuințe	211	Cu acte	Nr. niveluri:1; S. construita la sol:211 mp; S. construita desfasurata:211 mp;
A1.2		construcții anexa	17	Cu acte	Nr. niveluri:1; S. construita la sol:17 mp; S. construita desfasurata:17 mp;

Lungime Segmente

1) Valorile lungimilor segmentelor sunt obținute din proiecție în plan.

Punct început	X / Y	Punct sfârșit	X / Y	Lungime segment (** (m)
1	347.606,228 286.646,685	2	347.607,929 286.675,729	29.094
2	347.607,929 286.675,729	3	347.607,104 286.675,837	0.832

Punct început	X / Y	Punct sfârșit	X / Y	Lungime segment (** (m)
3	347.607,104 286.675,837	4	347.602,655 286.676,391	4.483
4	347.602,655 286.676,391	5	347.584,247 286.679,559	18.679
5	347.584,247 286.679,559	6	347.564,67 286.682,945	19.868
6	347.564,67 286.682,945	7	347.564,461 286.671,155	11.792
7	347.564,461 286.671,155	8	347.564,193 286.645,192	25.964
8	347.564,193 286.645,192	9	347.564,099 286.634,062	11.13
9	347.564,099 286.634,062	10	347.590,73 286.630,945	26.813
10	347.590,73 286.630,945	11	347.604,659 286.629,242	14.033
11	347.604,659 286.629,242	1	347.606,228 286.646,685	17.513

** Lungimile segmentelor sunt determinate în planul de proiecție Stereo 70 și sunt rotunjite la 1 milimetru.

*** Distanța dintre puncte este formată din segmente cumulate ce sunt mai mici decât valoarea 1 milimetru.

**DATE DESPRE IMOBILUL NR. 10546**

Oficiul de Cadastru și Publicitate Imobiliară DOLJ
Biroul de Cadastru și Publicitate Imobiliară Craiova

A. Partea I. Descrierea imobilului

TEREN Intravilan

Adresa: Loc. Hunia, Calea Cetatii, Nr. 146, Jud. Dolj, T 41, P 5, 6

Nr. Crt	Nr cadastral Nr. topografic	Suprafața* (mp)	Observații / Referințe
A1		Din acte: 1.204 Masurata: 1.352	Sector cadastral:10 Teren imprejmuit;

Construcții

Crt	Nr cadastral Nr. topografic	Adresa	Observații / Referințe
A1.1		Loc. Hunia, Calea Cetatii, Nr. 146, Jud. Dolj, T 41, P 5, 6	Nr. niveluri:1; S. construita la sol:140 mp; S. construita desfasurata:140 mp;

B. Partea II. Proprietari și acte

Inscrieri privitoare la dreptul de proprietate și alte drepturi reale		Referințe
0 / 12/12/2022		
Act Administrativ nr. TDP:4173, din 21/09/2004 emis de COMISIA JUDETEANA DE FOND FUNCJAR;		
B1	Intabulare, drept de PROPRIETATE, dobandit prin Reconstituire, cota actuala 1/1, cota initiala 1/1 1) GHITA PETRU, LIPSA CNP	A1
Act Normativ nr. LEGEA 7-ART.12 ALIN.14, din 13/03/1996 emis de PARLAMENTUL ROMANIEI;		
B2	Intabulare, drept de PROPRIETATE, dobandit prin Lege, cota actuala 1/1, cota initiala 1/1 1) GHITA PETRU, LIPSA CNP	A1.1

C. Partea III. SARCINI .

Inscrieri privind dezmembramintele dreptului de proprietate, drepturi reale de garanție și sarcini	Referințe
NU SUNT	

Anexa Nr. 1 La Partea I

Teren

Nr cadastral	Suprafața (mp)*	Observații / Referințe
	Din acte: 1.204 Masurata: 1.352	

* Suprafața este determinată în planul de proiecție Stereo 70.



Date referitoare la teren

Crt	Categorie folosință	Intra vilan	Suprafața (mp)	Tarla	Parcelă	Nr. topo	Observații / Referințe
1	curți constructii	DA	568	41	5	-	
2	vie	DA	784	41	6	-	

Date referitoare la construcții

Crt	Număr	Destinație construcție	Supraf. (mp)	Situație juridică	Observații / Referințe
A1.1		construcții de locuințe	140	Cu acte	Nr. niveluri:1; S. construita la sol:140 mp; S. construita desfasurata:140 mp;

Lungime Segmente

1) Valorile lungimilor segmentelor sunt obținute din proiecție în plan.

Punct început	X / Y	Punct sfârșit	X / Y	Lungime segment (** (m)
1	347.652,455 286.684,805	2	347.603,055 286.691,933	49.912
2	347.603,055 286.691,933	3	347.586,234 286.694,369	16.996
3	347.586,234 286.694,369	4	347.567,101 286.696,785	19.285

Punct început	X / Y	Punct sfârșit	X / Y	Lungime segment (** (m)
4	347.567,101 286.696,785	5	347.565,114 286.697,008	1.999
5	347.565,114 286.697,008	6	347.564,67 286.682,945	14.07
6	347.564,67 286.682,945	7	347.584,247 286.679,559	19.868
7	347.584,247 286.679,559	8	347.602,655 286.676,391	18.679
8	347.602,655 286.676,391	9	347.607,104 286.675,837	4.483
9	347.607,104 286.675,837	10	347.607,929 286.675,729	0.832
10	347.607,929 286.675,729	11	347.618,882 286.673,353	11.208
11	347.618,882 286.673,353	12	347.625,487 286.672,753	6.632
12	347.625,487 286.672,753	13	347.632,054 286.671,913	6.621
13	347.632,054 286.671,913	14	347.641,019 286.670,765	9.038
14	347.641,019 286.670,765	15	347.652,819 286.669,705	11.848
15	347.652,819 286.669,705	1	347.652,455 286.684,805	15.104

** Lungimile segmentelor sunt determinate în planul de proiecție Stereo 70 și sunt rotunjite la 1 milimetru.

*** Distanța dintre puncte este formată din segmente cumulate ce sunt mai mici decât valoarea 1 milimetru.

**DATE DESPRE IMOBILUL NR. 10547**

Oficiul de Cadastru și Publicitate Imobiliară DOLJ
Biroul de Cadastru și Publicitate Imobiliară Craiova

A. Partea I. Descrierea imobilului

TEREN Intravilan

Adresa: Loc. Hunia, Calea Cetatii, Nr. 148, Jud. Dolj, T 41, P 7, 8

Nr. Crt	Nr cadastral Nr. topografic	Suprafața* (mp)	Observații / Referințe
A1	34071	Din acte: 1.200 Masurata: 1.174	Sector cadastral:10 Teren imprejmuit;

Construcții

Crt	Nr cadastral Nr. topografic	Adresa	Observații / Referințe
A1.1	34071-C1	Loc. Hunia, Calea Cetatii, Nr. 148, Jud. Dolj, T 41, P 7, 8	Nr. niveluri:1; S. construita la sol:101 mp; S. construita desfasurata:101 mp; C1 Locuinta, parter, Scd = 101mp+9mp pivnita=110mp, edif. in anul 1965;

B. Partea II. Proprietari și acte

Inscrieri privitoare la dreptul de proprietate și alte drepturi reale		Referințe
149763 / 11/08/2022		
Act Notarial nr. CM:379, din 20/08/2018 emis de BNP STOENESCU FLOREA (act administrativ nr. TDP nr. 2752-59334 , din 20.01.1999 , emis de CJ DOLJ , act administrativ nr Certificat fiscal nr. 4124 din 12.09.2022, emis de PRIMARIA MAGLAVIT;act administrativ nr CNS nr. 6264 din 11.08.2022, emis de PRIMARIA MAGLAVIT;act administrativ nr Adeverinta nr. 6259 din 10.08.2022, emis de PRIMARIA MAGLAVIT);		
B1	Intabulare, drept de PROPRIETATE, dobandit prin Succesiune, cota actuala 1/3, cota initiala 1/3 1) CIOBANU MIRELA	A1, A1.1
B2	Intabulare, drept de PROPRIETATE, dobandit prin Succesiune, cota actuala 1/3, cota initiala 1/3 1) BICOIU MIRCEA-GABRIEL 2) BICOIU SORIN-CONSTANTIN	A1, A1.1

C. Partea III. SARCINI .

Inscrieri privind dezmembramintele dreptului de proprietate, drepturi reale de garanție și sarcini	Referințe
NU SUNT	

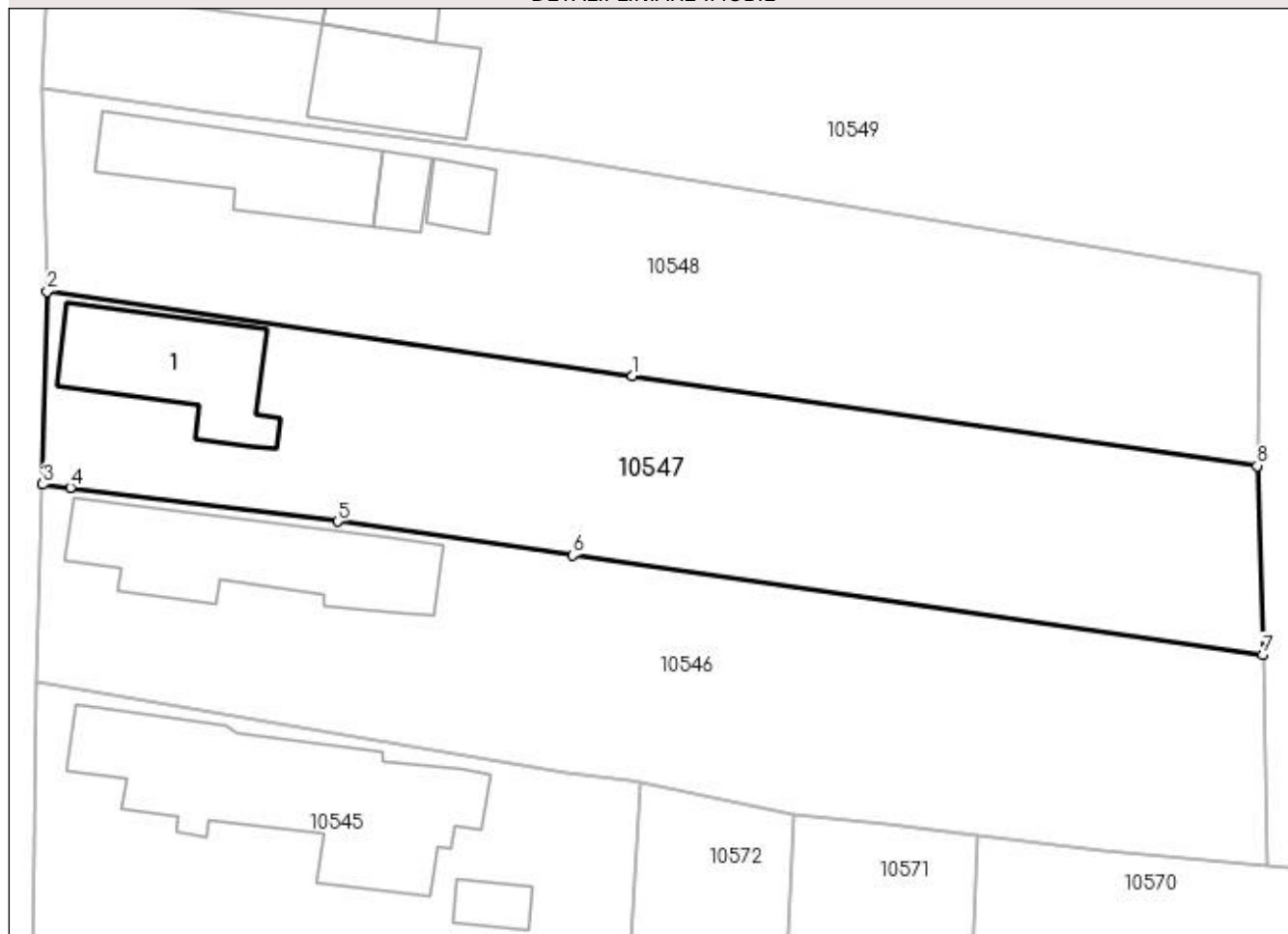
Anexa Nr. 1 La Partea I

Teren

Nr cadastral	Suprafața (mp)*	Observații / Referințe
34071	Din acte: 1.200 Masurata: 1.174	

* Suprafața este determinată în planul de proiecție Stereo 70.

DETALII LINIARE IMOBIL



Date referitoare la teren

Crt	Categorie folosință	Intra vilan	Suprafața (mp)	Tarla	Parcelă	Nr. topo	Observații / Referințe
1	curți constructii	DA	776	41	7	-	
2	arabil	DA	398	41	8	-	

Date referitoare la construcții

Crt	Număr	Destinație construcție	Supraf. (mp)	Situație juridică	Observații / Referințe
A1.1	34071-C1	construcții de locuințe	101	Cu acte	Nr. niveluri:1; S. construita la sol:101 mp; S. construita desfasurata:101 mp; C1 Locuinta, parter, Scd = 101mp+9mp pivnita=110mp, edif. in anul 1965;

Lungime Segmente

1) Valorile lungimilor segmentelor sunt obținute din proiecție în plan.

Punct început	X / Y	Punct sfârșit	X / Y	Lungime segment (** (m)
1	347.607,298 286.704,761	2	347.565,44 286.710,813	42.293
2	347.565,44 286.710,813	3	347.565,114 286.697,008	13.809

Punct început	X / Y	Punct sfârșit	X / Y	Lungime segment (** (m)
3	347.565,114 286.697,008	4	347.567,101 286.696,785	1.999
4	347.567,101 286.696,785	5	347.586,234 286.694,369	19.285
5	347.586,234 286.694,369	6	347.603,055 286.691,933	16.996
6	347.603,055 286.691,933	7	347.652,455 286.684,805	49.912
7	347.652,455 286.684,805	8	347.652,052 286.698,343	13.544
8	347.652,052 286.698,343	1	347.607,298 286.704,761	45.212

** Lungimile segmentelor sunt determinate în planul de proiecție Stereo 70 și sunt rotunjite la 1 milimetru.

*** Distanța dintre puncte este formată din segmente cumulate ce sunt mai mici decât valoarea 1 milimetru.

**DATE DESPRE IMOBILUL NR. 10548**

Oficiul de Cadastru și Publicitate Imobiliară DOLJ
Biroul de Cadastru și Publicitate Imobiliară Craiova

A. Partea I. Descrierea imobilului

TEREN Intravilan

Adresa: Loc. Hunia, Calea Cetatii, Nr. 150, Jud. Dolj, T 41, P 9, 10

Nr. Crt	Nr cadastral Nr. topografic	Suprafața* (mp)	Observații / Referințe
A1		Din acte: 1.204 Masurata: 1.251	Sector cadastral:10 Teren imprejmuit;

Construcții

Crt	Nr cadastral Nr. topografic	Adresa	Observații / Referințe
A1.1		Loc. Hunia, Calea Cetatii, Nr. 150, Jud. Dolj, T 41, P 9, 10	Nr. niveluri:1; S. construita la sol:100 mp; S. construita desfasurata:100 mp;
A1.2		Loc. Hunia, Calea Cetatii, Nr. 150, Jud. Dolj, T 41, P 9, 10	Nr. niveluri:1; S. construita la sol:19 mp; S. construita desfasurata:19 mp;
A1.3		Loc. Hunia, Calea Cetatii, Nr. 150, Jud. Dolj, T 41, P 9, 10	Nr. niveluri:1; S. construita la sol:22 mp; S. construita desfasurata:22 mp;

B. Partea II. Proprietari și acte

Inscrieri privitoare la dreptul de proprietate și alte drepturi reale		Referințe
0 / 12/12/2022		
Act Administrativ nr. TDP:1716-14907, din 06/12/1996 emis de COMISIA JUDETEANA DE FOND FUNCJAR;		
B1	Intabulare, drept de PROPRIETATE, dobandit prin Reconstituire, cota actuala 1/1, cota initiala 1/1 1) TOMITA VASILE, LIPSA CNP	A1
Act Normativ nr. LEGEA 7-ART.12 ALIN.14, din 13/03/1996 emis de PARLAMENTUL ROMANIEI;		
B2	Intabulare, drept de PROPRIETATE, dobandit prin Lege, cota actuala 1/1, cota initiala 1/1 1) TOMITA VASILE, LIPSA CNP	A1.1, A1.2, A1.3

C. Partea III. SARCINI .

Inscrieri privind dezmembramintele dreptului de proprietate, drepturi reale de garanție și sarcini	Referințe
NU SUNT	

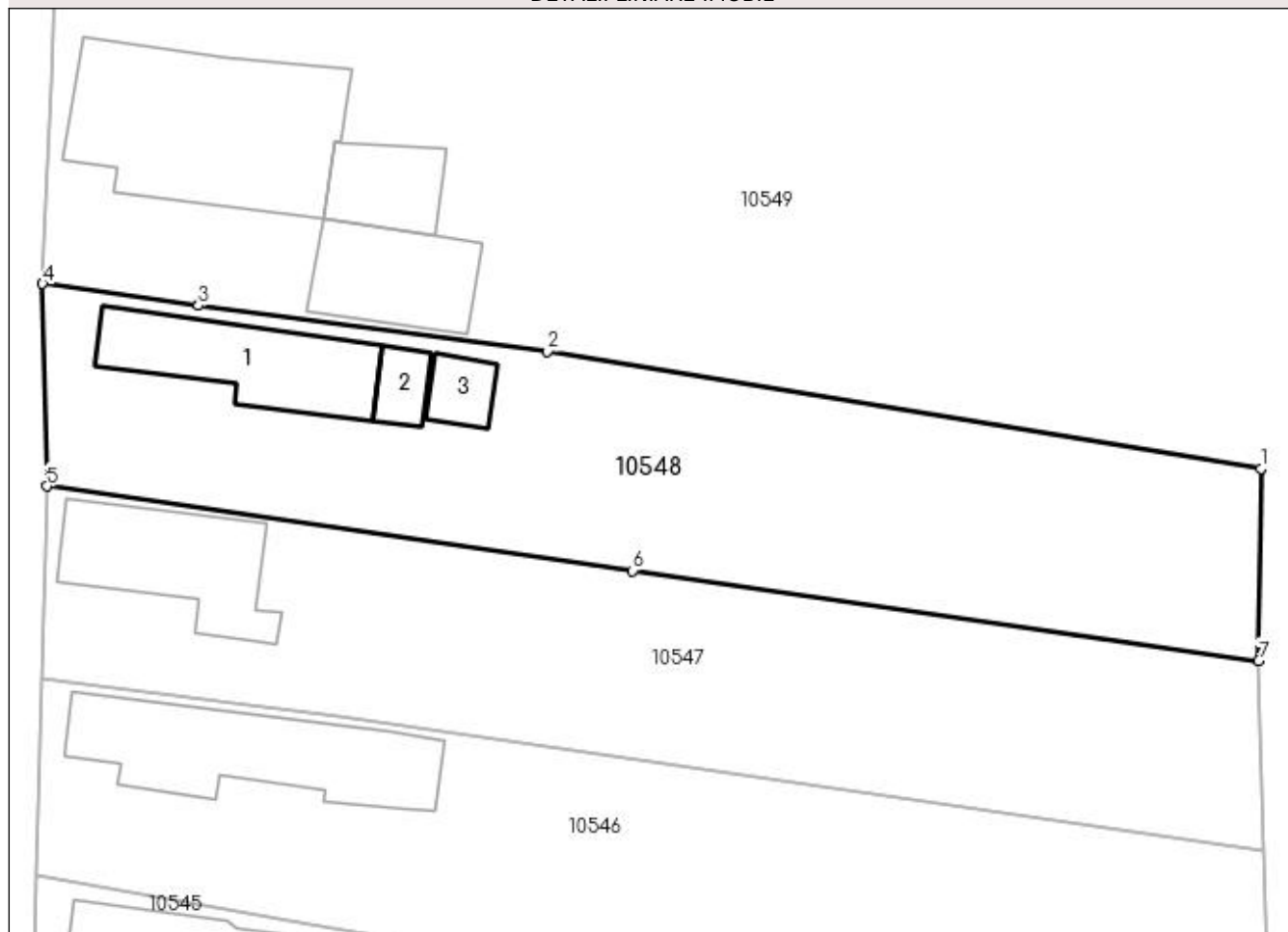
Anexa Nr. 1 La Partea I

Teren

Nr cadastral	Suprafața (mp)*	Observații / Referințe
	Din acte: 1.204 Masurata: 1.251	

* Suprafața este determinată în planul de proiecție Stereo 70.

DETALII LINIARE IMOBIL



Date referitoare la teren

Crt	Categorie folosință	Intra vilan	Suprafața (mp)	Tarla	Parcelă	Nr. topo	Observații / Referințe
1	curți constructii	DA	631	41	9	-	
2	arabil	DA	620	41	10	-	

Date referitoare la construcții

Crt	Număr	Destinație construcție	Supraf. (mp)	Situație juridică	Observații / Referințe
A1.1		construcții de locuințe	100	Cu acte	Nr. niveluri:1; S. construita la sol:100 mp; S. construita desfasurata:100 mp;
A1.2		construcții anexa	19	Cu acte	Nr. niveluri:1; S. construita la sol:19 mp; S. construita desfasurata:19 mp;
A1.3		construcții anexa	22	Cu acte	Nr. niveluri:1; S. construita la sol:22 mp; S. construita desfasurata:22 mp;

Lungime Segmente

1) Valorile lungimilor segmentelor sunt obținute din proiecție în plan.

Punct început	X / Y	Punct sfârșit	X / Y	Lungime segment (** (m)
1	347.652,205 286.712,075	2	347.601,208 286.720,446	51.679

Punct început	X / Y	Punct sfârșit	X / Y	Lungime segment (** (m)
2	347.601,208 286.720,446	3	347.576,286 286.723,711	25.135
3	347.576,286 286.723,711	4	347.565,126 286.725,278	11.269
4	347.565,126 286.725,278	5	347.565,44 286.710,813	14.468
5	347.565,44 286.710,813	6	347.607,298 286.704,761	42.293
6	347.607,298 286.704,761	7	347.652,052 286.698,343	45.212
7	347.652,052 286.698,343	1	347.652,205 286.712,075	13.733

** Lungimile segmentelor sunt determinate în planul de proiecție Stereo 70 și sunt rotunjite la 1 milimetru.

*** Distanța dintre puncte este formată din segmente cumulate ce sunt mai mici decât valoarea 1 milimetru.

**DATE DESPRE IMOBILUL NR. 10549**

Oficiul de Cadastru și Publicitate Imobiliară DOLJ
Biroul de Cadastru și Publicitate Imobiliară Craiova

A. Partea I. Descrierea imobilului

TEREN Intravilan

Adresa: Loc. Hunia, Calea Cetatii, Nr. 152, Jud. Dolj, T 41, P 13

Nr. Crt	Nr cadastral Nr. topografic	Suprafața* (mp)	Observații / Referințe
A1		Din acte: 4.300 Masurata: 4.750	Sector cadastral:10 Teren neimpregmuit;

Construcții

Crt	Nr cadastral Nr. topografic	Adresa	Observații / Referințe
A1.1		Loc. Hunia, Calea Cetatii, Nr. 152, Jud. Dolj, T 41, P 13	Nr. niveluri:1; S. construita la sol:198 mp; S. construita desfasurata:198 mp;
A1.2		Loc. Hunia, Calea Cetatii, Nr. 152, Jud. Dolj, T 41, P 13	Nr. niveluri:1; S. construita la sol:48 mp; S. construita desfasurata:48 mp;
A1.3		Loc. Hunia, Calea Cetatii, Nr. 152, Jud. Dolj, T 41, P 13	Nr. niveluri:1; S. construita la sol:76 mp; S. construita desfasurata:76 mp;
A1.4		Loc. Hunia, Calea Cetatii, Nr. 152, Jud. Dolj, T 41, P 13	Nr. niveluri:1; S. construita la sol:56 mp; S. construita desfasurata:56 mp;

B. Partea II. Proprietari și acte

Inscrieri privitoare la dreptul de proprietate și alte drepturi reale		Referințe
0 / 12/12/2022		
Act Administrativ nr. TDP:3973, din 28/05/2003 emis de COMISIA JUDETEANA DE FOND FUNCJAR;		
B1	Intabulare, drept de PROPRIETATE, dobandit prin Reconstituire, cota actuala 1/1, cota initiala 1/1 1) ORASEL GEORGETA, LIPSA CNP	A1
Act Normativ nr. LEGEA 7-ART.12 ALIN.14, din 13/03/1996 emis de PARLAMENTUL ROMANIEI;		
B2	Intabulare, drept de PROPRIETATE, dobandit prin Lege, cota actuala 1/1, cota initiala 1/1 1) ORASEL GEORGETA, LIPSA CNP	A1.1, A1.2, A1.3, A1.4

C. Partea III. SARCINI .

Inscrieri privind dezmembramintele dreptului de proprietate, drepturi reale de garanție și sarcini	Referințe
NU SUNT	

Anexa Nr. 1 La Partea I

Teren

Nr cadastral	Suprafața (mp)*	Observații / Referințe
	Din acte: 4.300 Masurata: 4.750	

* Suprafața este determinată în planul de proiecție Stereo 70.



Date referitoare la teren

Crt	Categorie folosință	Intra vilan	Suprafața (mp)	Tarla	Parcelă	Nr. topo	Observații / Referințe
1	curți constructii	DA	1.170	41	13	-	
2	vie	DA	734	41	13	-	
3	arabil	DA	2.846	41	13	-	

Date referitoare la construcții

Crt	Număr	Destinație construcție	Supraf. (mp)	Situație juridică	Observații / Referințe
A1.1		construcții de locuințe	198	Cu acte	Nr. niveluri:1; S. construita la sol:198 mp; S. construita desfasurata:198 mp;
A1.2		construcții anexa	48	Cu acte	Nr. niveluri:1; S. construita la sol:48 mp; S. construita desfasurata:48 mp;
A1.3		construcții anexa	76	Cu acte	Nr. niveluri:1; S. construita la sol:76 mp; S. construita desfasurata:76 mp;
A1.4		construcții anexa	56	Cu acte	Nr. niveluri:1; S. construita la sol:56 mp; S. construita desfasurata:56 mp;

Lungime Segmente

1) Valorile lungimilor segmentelor sunt obținute din proiecție în plan.

Punct început	X / Y	Punct sfârșit	X / Y	Lungime segment (** (m)
1	347.652,205 286.712,075	2	347.652,052 286.698,343	13.733
2	347.652,052 286.698,343	3	347.652,455 286.684,805	13.544
3	347.652,455 286.684,805	4	347.652,819 286.669,705	15.104
4	347.652,819 286.669,705	5	347.660,754 286.669,172	7.953
5	347.660,754 286.669,172	6	347.665,928 286.668,824	5.186
6	347.665,928 286.668,824	7	347.672,645 286.668,373	6.732
7	347.672,645 286.668,373	8	347.672,745 286.674,351	5.979
8	347.672,745 286.674,351	9	347.673,982 286.748,529	74.188
9	347.673,982 286.748,529	10	347.673,952 286.748,53	0.03
10	347.673,952 286.748,53	11	347.654,294 286.749,704	19.693
11	347.654,294 286.749,704	12	347.620,321 286.753,191	34.151
12	347.620,321 286.753,191	13	347.592,316 286.756,233	28.17
13	347.592,316 286.756,233	14	347.566,431 286.758,623	25.995
14	347.566,431 286.758,623	15	347.565,728 286.739,367	19.269
15	347.565,728 286.739,367	16	347.565,126 286.725,278	14.102
16	347.565,126 286.725,278	17	347.576,286 286.723,711	11.269
17	347.576,286 286.723,711	18	347.601,208 286.720,446	25.135
18	347.601,208 286.720,446	1	347.652,205 286.712,075	51.679

** Lungimile segmentelor sunt determinate în planul de proiecție Stereo 70 și sunt rotunjite la 1 milimetru.

*** Distanța dintre puncte este formată din segmente cumulate ce sunt mai mici decât valoarea 1 milimetru.

**DATE DESPRE IMOBILUL NR. 10550**

Oficiul de Cadastru și Publicitate Imobiliară DOLJ
Biroul de Cadastru și Publicitate Imobiliară Craiova

A. Partea I. Descrierea imobilului

TEREN Extravilan

Adresa: Jud. Dolj, T 41, P 15

Nr. Crt	Nr cadastral Nr. topografic	Suprafața* (mp)	Observații / Referințe
A1		1.254	Sector cadastral:10 Teren neimprejmuit;

B. Partea II. Proprietari și acte

Inscrieri privitoare la dreptul de proprietate și alte drepturi reale	Referințe
0 / 12/12/2022	
Act Notarial nr. CM:212, din 01/04/2005 emis de BNP STOENESCU FLOREA;	
B1	A1
Intabulare, drept de PROPRIETATE, dobandit prin Succesiune, cota actuala 1/1, cota initiala 1/1 1) MARINESCU COSTINEL	

C. Partea III. SARCINI .

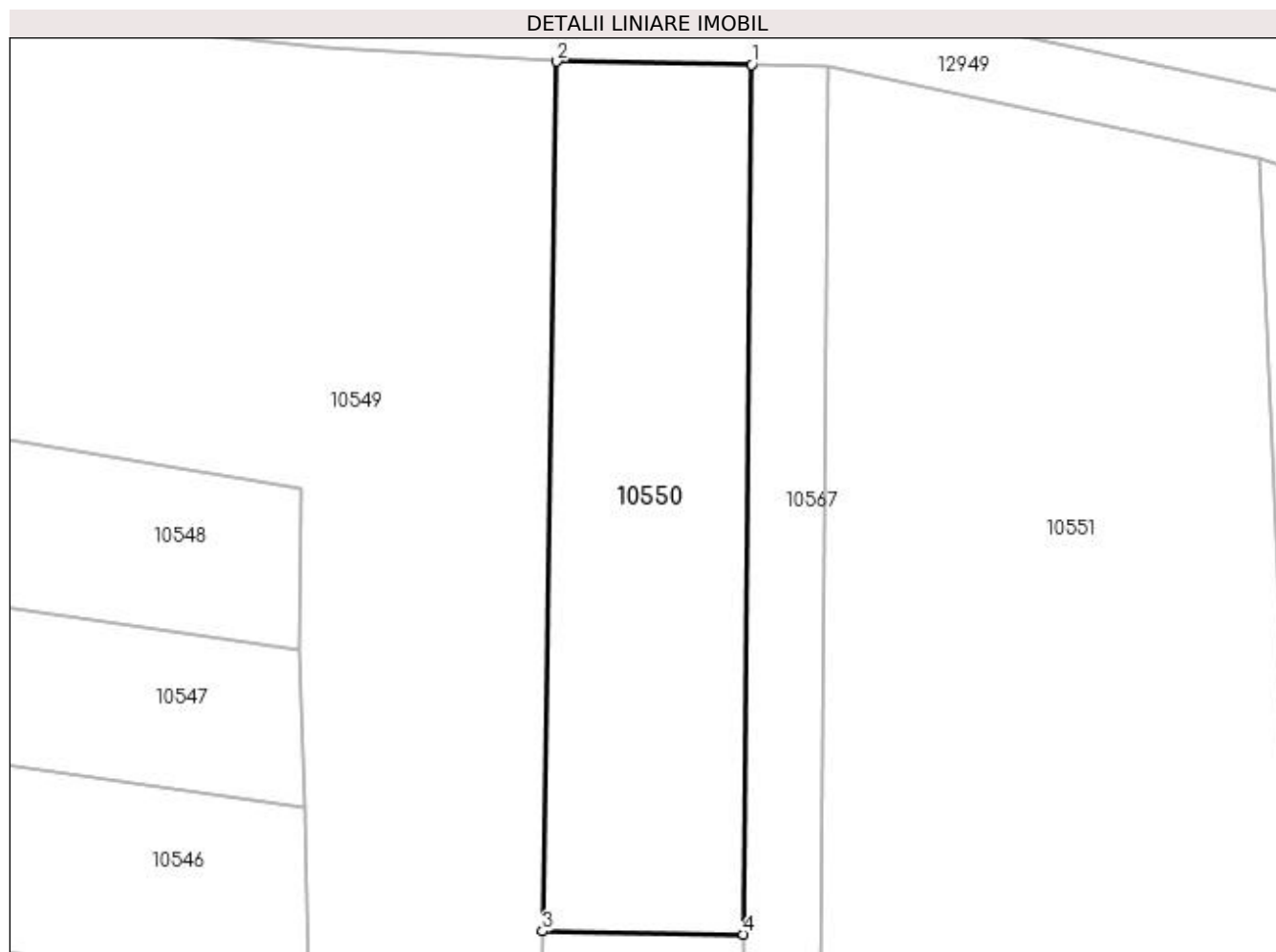
Inscrieri privind dezmembramintele dreptului de proprietate, drepturi reale de garanție și sarcini	Referințe
NU SUNT	

Anexa Nr. 1 La Partea I

Teren

Nr cadastral	Suprafața (mp)*	Observații / Referințe
	1.254	

* Suprafața este determinată în planul de proiecție Stereo 70.



Date referitoare la teren

Crt	Categorie folosință	Intra vilan	Suprafața (mp)	Tarla	Parcelă	Nr. topo	Observații / Referințe
1	arabil	NU	1.254	41	15	-	

Lungime Segmente

1) Valorile lungimilor segmentelor sunt obținute din proiecție în plan.

Punct început	X / Y	Punct sfârșit	X / Y	Lungime segment (** (m)
1	347.690,621 286.748,251	2	347.673,982 286.748,529	16.641
2	347.673,982 286.748,529	3	347.672,745 286.674,351	74.188
3	347.672,745 286.674,351	4	347.689,907 286.674,065	17.164
4	347.689,907 286.674,065	1	347.690,621 286.748,251	74.189

**** Lungimile segmentelor sunt determinate în planul de proiecție Stereo 70 și sunt rotunjite la 1 milimetru.**

***** Distanța dintre puncte este formată din segmente cumulate ce sunt mai mici decât valoarea 1 milimetru.**

**DATE DESPRE IMOBILUL NR. 10551**

Oficiul de Cadastru și Publicitate Imobiliară DOLJ
Biroul de Cadastru și Publicitate Imobiliară Craiova

A. Partea I. Descrierea imobilului

TEREN Extravilan

Adresa: Jud. Dolj, T 41, P 16

Nr. Crt	Nr cadastral Nr. topografic	Suprafața* (mp)	Observații / Referințe
A1		3.312	Sector cadastral:10 Teren neimprejmuit;

B. Partea II. Proprietari și acte

Inscrieri privitoare la dreptul de proprietate și alte drepturi reale	Referințe
0 / 12/12/2022	
Act Notarial nr. ACT DE PARTAJ:2556, din 14/09/2017 emis de BIN STOENESCU FLOREA;	
B1	A1
Intabulare, drept de PROPRIETATE, dobandit prin lesire Din Indiviziune, cota actuala 1/1, cota initiala 1/1 1) PLENICEANU IOANA	

C. Partea III. SARCINI .

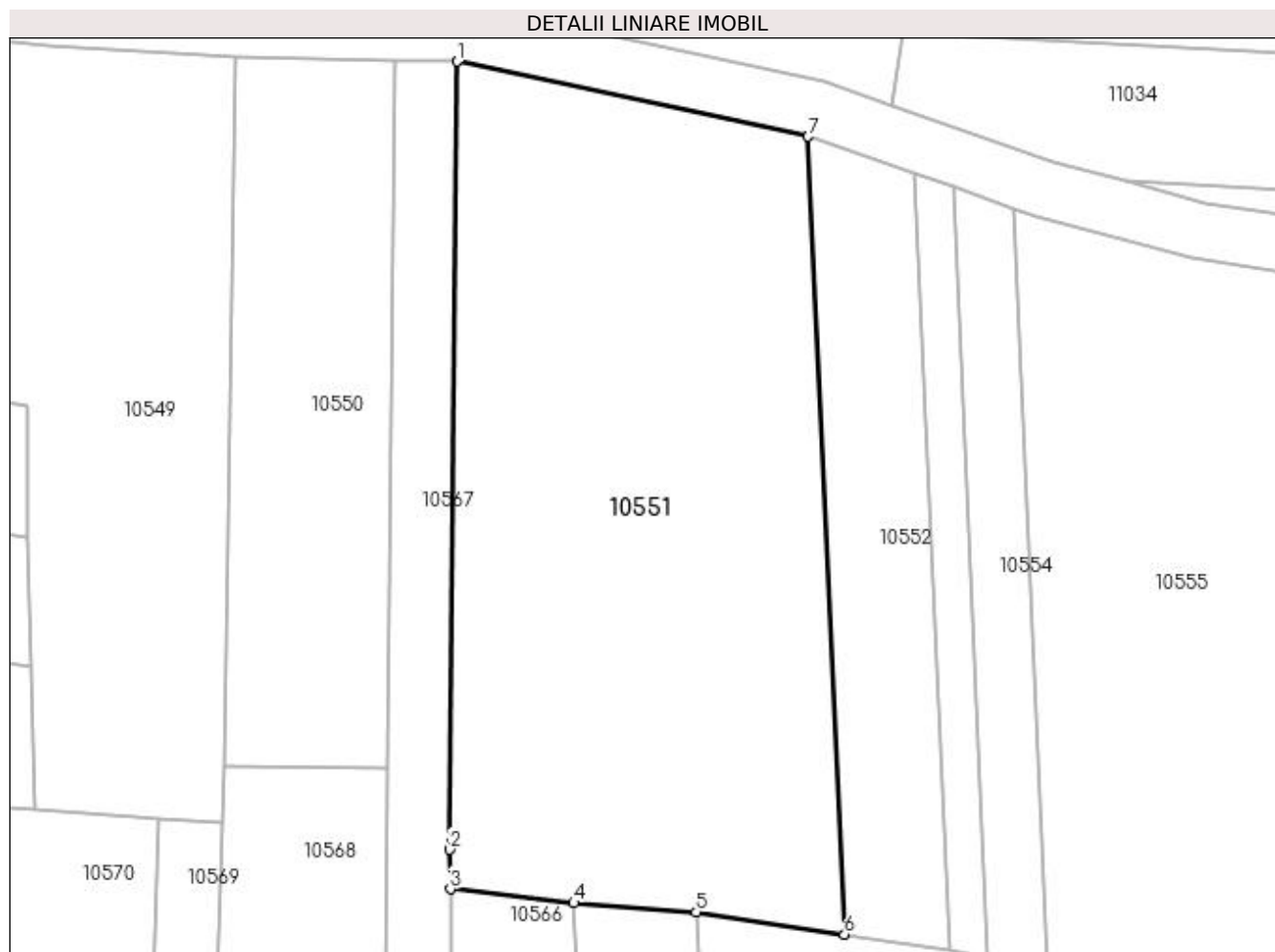
Inscrieri privind dezmembramintele dreptului de proprietate, drepturi reale de garanție și sarcini	Referințe
NU SUNT	

Anexa Nr. 1 La Partea I

Teren

Nr cadastral	Suprafața (mp)*	Observații / Referințe
	3.312	

* Suprafața este determinată în planul de proiecție Stereo 70.



Date referitoare la teren

Crt	Categorie folosință	Intra vilan	Suprafața (mp)	Tarla	Parcelă	Nr. topo	Observații / Referințe
1	arabil	NU	3.312	41	16	-	

Lungime Segmente

1) Valorile lungimilor segmentelor sunt obținute din proiecție în plan.

Punct început	X / Y	Punct sfârșit	X / Y	Lungime segment (** (m)
1	347.697,167 286.748,142	2	347.696,391 286.665,582	82.564
2	347.696,391 286.665,582	3	347.696,441 286.661,455	4.127
3	347.696,441 286.661,455	4	347.709,388 286.659,99	13.03
4	347.709,388 286.659,99	5	347.722,214 286.659,014	12.863
5	347.722,214 286.659,014	6	347.737,76 286.656,699	15.717

Punct început	X / Y	Punct sfârșit	X / Y	Lungime segment (** (m)
6	347.737,76 286.656,699	7	347.733,975 286.740,291	83.678
7	347.733,975 286.740,291	1	347.697,167 286.748,142	37.636

** Lungimile segmentelor sunt determinate în planul de proiecție Stereo 70 și sunt rotunjite la 1 milimetru.

*** Distanța dintre puncte este formată din segmente cumulate ce sunt mai mici decât valoarea 1 milimetru.

**DATE DESPRE IMOBILUL NR. 10552**

Oficiul de Cadastru și Publicitate Imobiliară DOLJ
Biroul de Cadastru și Publicitate Imobiliară Craiova

A. Partea I. Descrierea imobilului

TEREN Extravilan

Adresa: Jud. Dolj, T 41, P 17

Nr. Crt	Nr cadastral Nr. topografic	Suprafața* (mp)	Observații / Referințe
A1		900	Sector cadastral:10 Teren neimprejmuit;

B. Partea II. Proprietari și acte

Inscrieri privitoare la dreptul de proprietate și alte drepturi reale	Referințe
0 / 12/12/2022	
Act Administrativ nr. TDP:2112-9685, din 08/01/1997 emis de COMISIA JUDETEANA DE FOND FUNCJAR;	
B1	A1
Intabulare, drept de PROPRIETATE, dobândit prin Reconstituire, cota actuala 1/1, cota initiala 1/1 1) PALEA CONSTANTIN, LIPSA CNP	

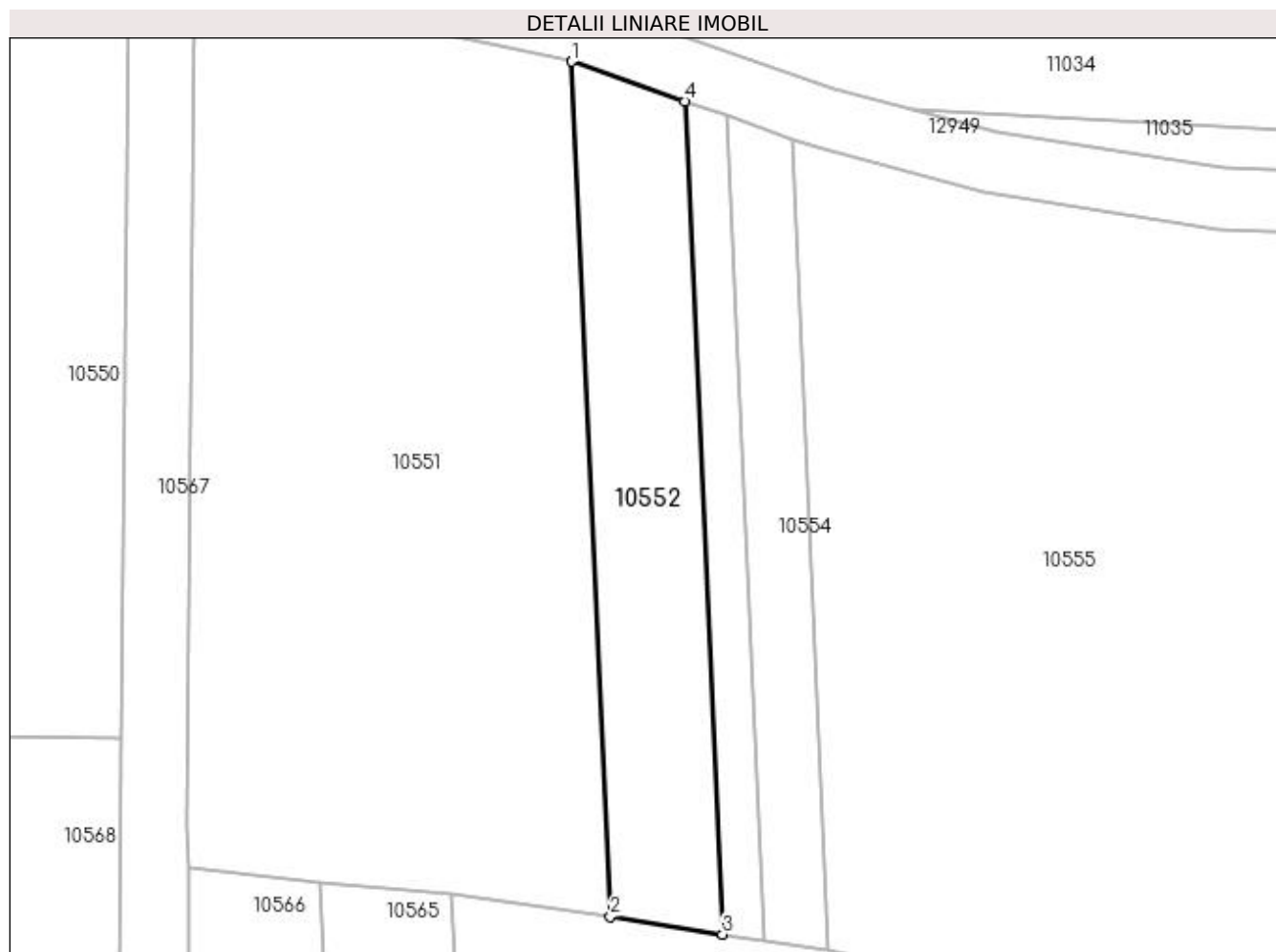
C. Partea III. SARCINI .

Inscrieri privind dezmembramintele dreptului de proprietate, drepturi reale de garanție și sarcini	Referințe
NU SUNT	

Anexa Nr. 1 La Partea I**Teren**

Nr cadastral	Suprafața (mp)*	Observații / Referințe
	900	

* Suprafața este determinată în planul de proiecție Stereo 70.

**Date referitoare la teren**

Crt	Categorie folosință	Intravilan	Suprafața (mp)	Tarla	Parcelă	Nr. topo	Observații / Referințe
1	arabil	NU	900	41	17	-	

Lungime Segmente

1) Valorile lungimilor segmentelor sunt obținute din proiecție în plan.

Punct început	X / Y	Punct sfârșit	X / Y	Lungime segment (** (m)
1	347.733,975 286.740,291	2	347.737,76 286.656,699	83.678
2	347.737,76 286.656,699	3	347.748,745 286.654,971	11.12
3	347.748,745 286.654,971	4	347.745,058 286.736,407	81.519
4	347.745,058 286.736,407	1	347.733,975 286.740,291	11.744

**** Lungimile segmentelor sunt determinate în planul de proiecție Stereo 70 și sunt rotunjite la 1 milimetru.**

***** Distanța dintre puncte este formată din segmente cumulate ce sunt mai mici decât valoarea 1 milimetru.**

**DATE DESPRE IMOBILUL NR. 10553**

Oficiul de Cadastru și Publicitate Imobiliară DOLJ
Biroul de Cadastru și Publicitate Imobiliară Craiova

A. Partea I. Descrierea imobilului

TEREN Extravilan

Adresa: Jud. Dolj, T 41, P 18

Nr. Crt	Nr cadastral Nr. topografic	Suprafața* (mp)	Observații / Referințe
A1		324	Sector cadastral:10 Teren neimprejmuit;

B. Partea II. Proprietari și acte

Inscrieri privitoare la dreptul de proprietate și alte drepturi reale	Referințe
0 / 12/12/2022	
Act Administrativ nr. TDP:4102, din 25/02/2004 emis de COMISIA JUDETEANA DE FOND FUNCJAR;	
B1	A1
Intabulare, drept de PROPRIETATE, dobandit prin Reconstituire, cota actuala 1/1, cota initiala 1/1 1) CERCHELAN AURELIA, LIPSA CNP	

C. Partea III. SARCINI .

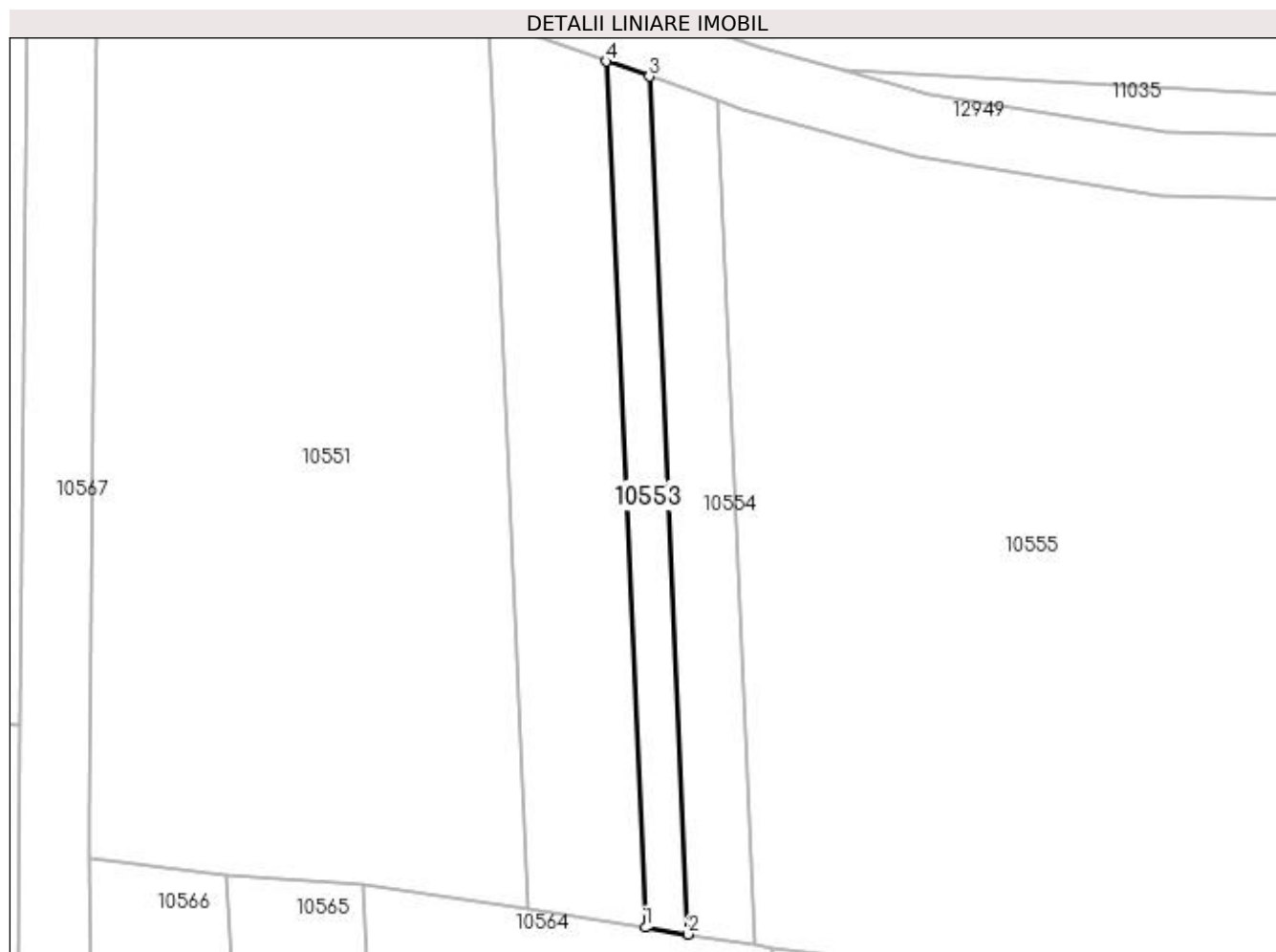
Inscrieri privind dezmembramintele dreptului de proprietate, drepturi reale de garanție și sarcini	Referințe
NU SUNT	

Anexa Nr. 1 La Partea I

Teren

Nr cadastral	Suprafața (mp)*	Observații / Referințe
	324	

* Suprafața este determinată în planul de proiecție Stereo 70.



Date referitoare la teren

Crt	Categorie folosință	Intra vilan	Suprafața (mp)	Tarla	Parcelă	Nr. topo	Observații / Referințe
1	arabil	NU	324	41	18	-	

Lungime Segmente

1) Valorile lungimilor segmentelor sunt obținute din proiecție în plan.

Punct început	X / Y	Punct sfârșit	X / Y	Lungime segment (** (m)
1	347.748,745 286.654,971	2	347.752,771 286.654,338	4.075
2	347.752,771 286.654,338	3	347.749,12 286.734,984	80.729
3	347.749,12 286.734,984	4	347.745,058 286.736,407	4.304
4	347.745,058 286.736,407	1	347.748,745 286.654,971	81.519

**** Lungimile segmentelor sunt determinate în planul de proiecție Stereo 70 și sunt rotunjite la 1 milimetru.**

***** Distanța dintre puncte este formată din segmente cumulate ce sunt mai mici decât valoarea 1 milimetru.**

**DATE DESPRE IMOBILUL NR. 10554**

Oficiul de Cadastru și Publicitate Imobiliară DOLJ
Biroul de Cadastru și Publicitate Imobiliară Craiova

A. Partea I. Descrierea imobilului

TEREN Extravilan

Adresa: Jud. Dolj, T 41, P 19

Nr. Crt	Nr cadastral Nr. topografic	Suprafața* (mp)	Observații / Referințe
A1		504	Sector cadastral:10 Teren neimprejmuit;

B. Partea II. Proprietari și acte

Inscrieri privitoare la dreptul de proprietate și alte drepturi reale	Referințe
0 / 12/12/2022	
Act Administrativ nr. TDP:1088-45339, din 15/12/1994 emis de COMISIA JUDETEANA DE FOND FUNCJAR;	
B1	A1
Intabulare, drept de PROPRIETATE, dobandit prin Reconstituire, cota actuala 1/1, cota initiala 1/1 1) DUMITRU EUGENIA, LIPSA CNP	

C. Partea III. SARCINI .

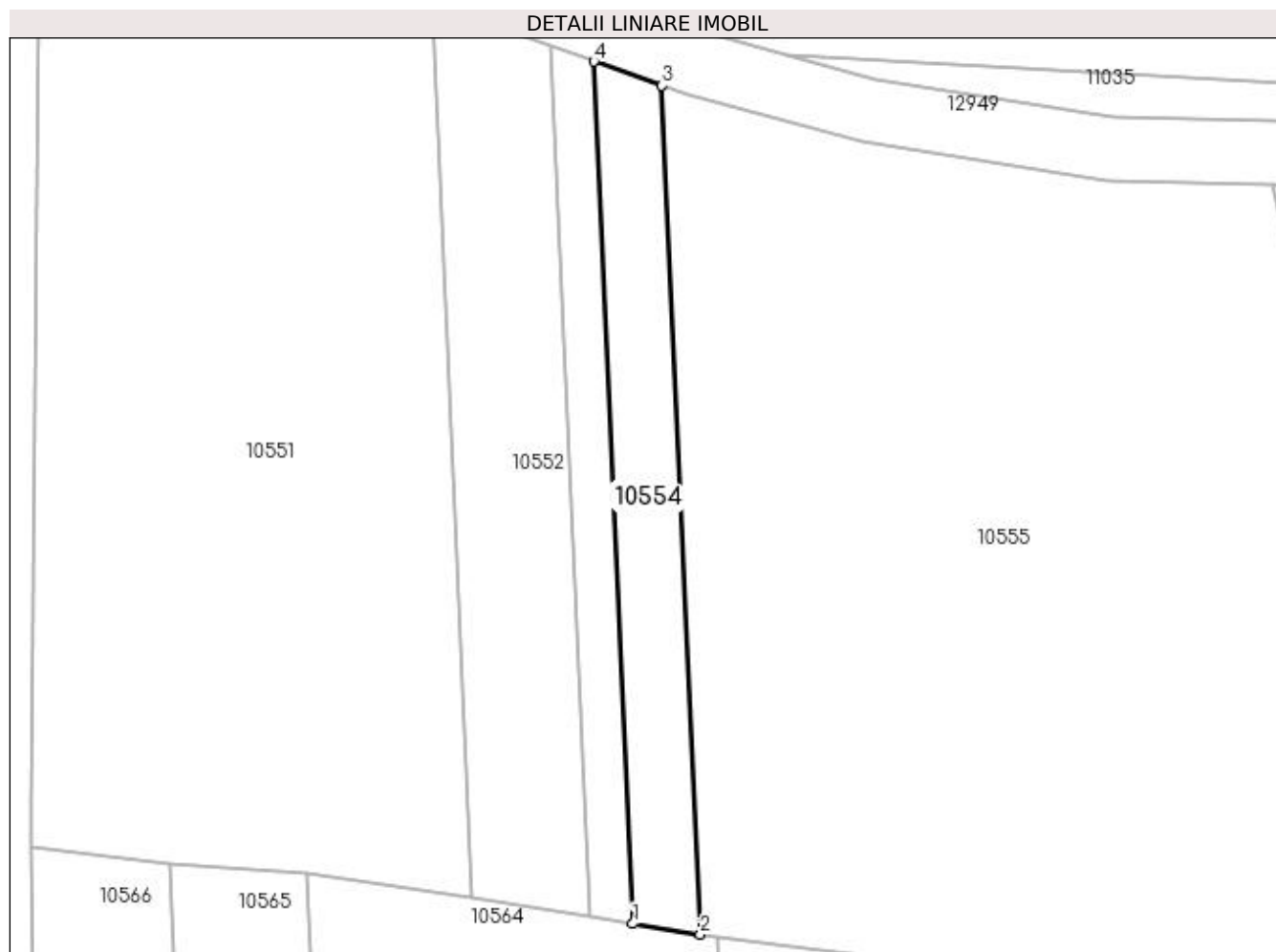
Inscrieri privind dezmembramintele dreptului de proprietate, drepturi reale de garanție și sarcini	Referințe
NU SUNT	

Anexa Nr. 1 La Partea I

Teren

Nr cadastral	Suprafața (mp)*	Observații / Referințe
	504	

* Suprafața este determinată în planul de proiecție Stereo 70.



Date referitoare la teren

Crt	Categorie folosință	Intra vilan	Suprafața (mp)	Tarla	Parcelă	Nr. topo	Observații / Referințe
1	arabil	NU	504	41	19	-	

Lungime Segmente

1) Valorile lungimilor segmentelor sunt obținute din proiecție în plan.

Punct început	X / Y	Punct sfârșit	X / Y	Lungime segment (** (m)
1	347.752,771 286.654,338	2	347.759,114 286.653,34	6.421
2	347.759,114 286.653,34	3	347.755,519 286.732,742	79.483
3	347.755,519 286.732,742	4	347.749,12 286.734,984	6.78
4	347.749,12 286.734,984	1	347.752,771 286.654,338	80.729

**** Lungimile segmentelor sunt determinate în planul de proiecție Stereo 70 și sunt rotunjite la 1 milimetru.**

***** Distanța dintre puncte este formată din segmente cumulate ce sunt mai mici decât valoarea 1 milimetru.**

**DATE DESPRE IMOBILUL NR. 10555**

Oficiul de Cadastru și Publicitate Imobiliară DOLJ
Biroul de Cadastru și Publicitate Imobiliară Craiova

A. Partea I. Descrierea imobilului

TEREN Extravilan

Adresa: Jud. Dolj, T 41, P 20;21;22

Nr. Crt	Nr cadastral Nr. topografic	Suprafața* (mp)	Observații / Referințe
A1		4.899	Sector cadastral:10 Teren neimprejmuit;

B. Partea II. Proprietari și acte

Inscrieri privitoare la dreptul de proprietate și alte drepturi reale	Referințe
0 / 17/12/2022	
Act Administrativ nr. TDP:636-48415, din 17/03/1994 emis de COMISIA JUDETEANA DE FOND FUNCJAR (CERTIF. DE DECES:DB149427/13.02.1998;);	
B1	A1
Intabulare, drept de PROPRIETATE, dobandit prin Reconstituire, cota actuala 1/1, cota initiala 1/1 1) DUMITRU CAROL , LIPSA CNP DEFUNCT:Da	

C. Partea III. SARCINI .

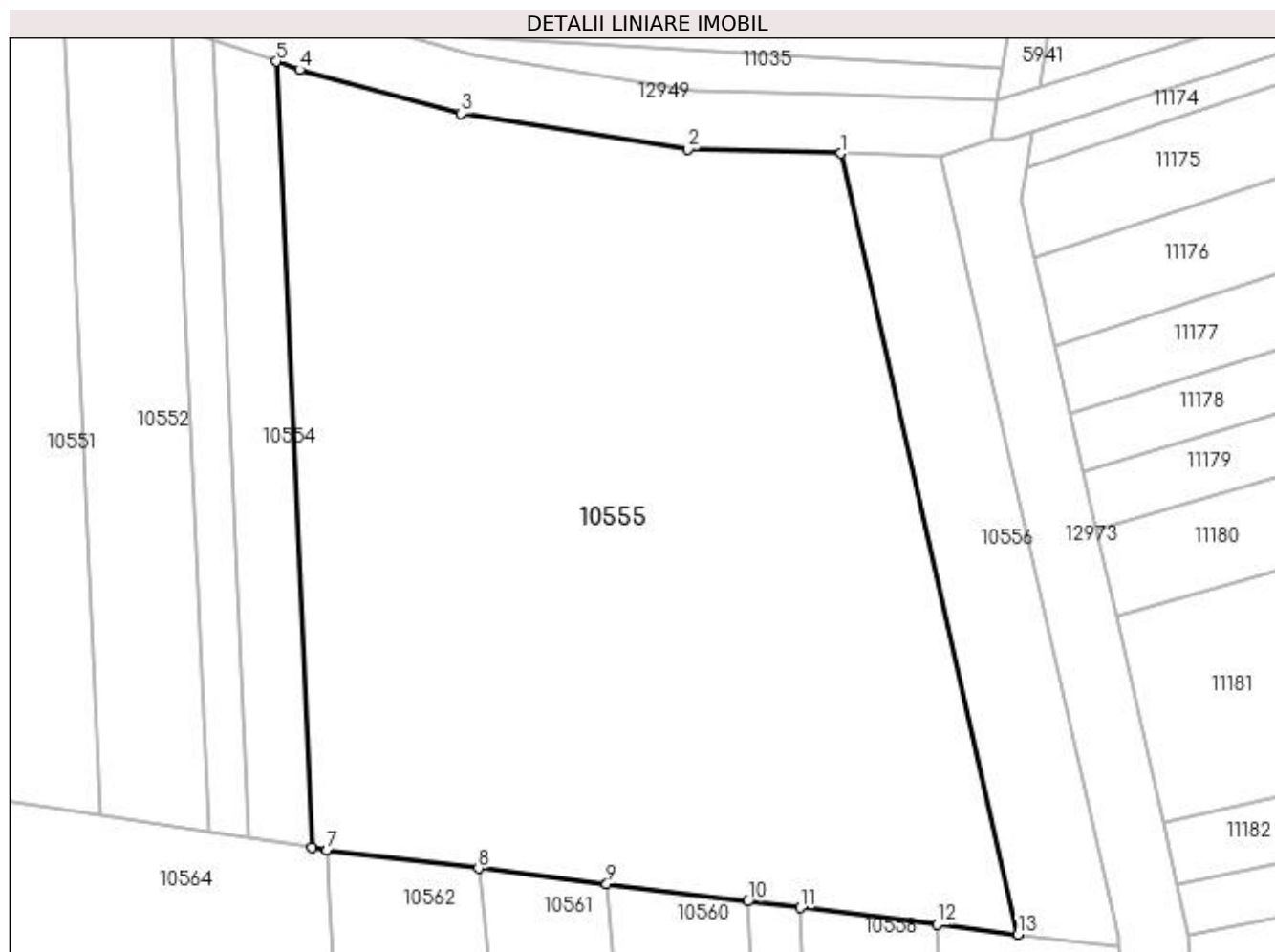
Inscrieri privind dezmembramintele dreptului de proprietate, drepturi reale de garanție și sarcini	Referințe
NU SUNT	

Anexa Nr. 1 La Partea I

Teren

Nr cadastral	Suprafața (mp)*	Observații / Referințe
	4.899	

* Suprafața este determinată în planul de proiecție Stereo 70.



Date referitoare la teren

Crt	Categorie folosință	Intra vilan	Suprafața (mp)	Tarla	Parcelă	Nr. topo	Observații / Referințe
1	arabil	NU	4.899	41	20;21;22	-	

Lungime Segmente

1) Valorile lungimilor segmentelor sunt obținute din proiecție în plan.

Punct început	X / Y	Punct sfârșit	X / Y	Lungime segment (** (m)
1	347.812,557 286.723,443	2	347.797,166 286.723,849	15.396
2	347.797,166 286.723,849	3	347.774,229 286.727,491	23.224
3	347.774,229 286.727,491	4	347.757,896 286.731,909	16.92
4	347.757,896 286.731,909	5	347.755,519 286.732,742	2.519
5	347.755,519 286.732,742	6	347.759,114 286.653,34	79.483

Punct început	X / Y	Punct sfârșit	X / Y	Lungime segment (** (m)
6	347.759,114 286.653,34	7	347.760,666 286.653,096	1.571
7	347.760,666 286.653,096	8	347.775,973 286.651,227	15.421
8	347.775,973 286.651,227	9	347.788,941 286.649,643	13.064
9	347.788,941 286.649,643	10	347.803,186 286.647,904	14.351
10	347.803,186 286.647,904	11	347.808,483 286.647,257	5.336
11	347.808,483 286.647,257	12	347.822,315 286.645,568	13.935
12	347.822,315 286.645,568	13	347.830,519 286.644,566	8.265
13	347.830,519 286.644,566	1	347.812,557 286.723,443	80.896

** Lungimile segmentelor sunt determinate în planul de proiecție Stereo 70 și sunt rotunjite la 1 milimetru.

*** Distanța dintre puncte este formată din segmente cumulate ce sunt mai mici decât valoarea 1 milimetru.

**DATE DESPRE IMOBILUL NR. 10556**

Oficiul de Cadastru și Publicitate Imobiliară DOLJ
Biroul de Cadastru și Publicitate Imobiliară Craiova

A. Partea I. Descrierea imobilului

TEREN Extravilan

Adresa: Jud. Dolj, T 41

Nr. Crt	Nr cadastral Nr. topografic	Suprafața* (mp)	Observații / Referințe
A1		Din acte: 0 Masurata: 800	Sector cadastral:10 Teren neimprejmit;

B. Partea II. Proprietari și acte

Inscrieri privitoare la dreptul de proprietate și alte drepturi reale		Referințe
0 / 12/12/2022		
Act Normativ nr. LEGE:7, din 13/03/1996 emis de PARLAMENTUL ROMANIEI;		
B1	Inscrierea provizorie, drept de PROPRIETATE, dobandit prin Lege, cota actuala 1/1, cota initiala 1/1 1) NEIDENTIFICAT NEIDENTIFICAT	A1

C. Partea III. SARCINI .

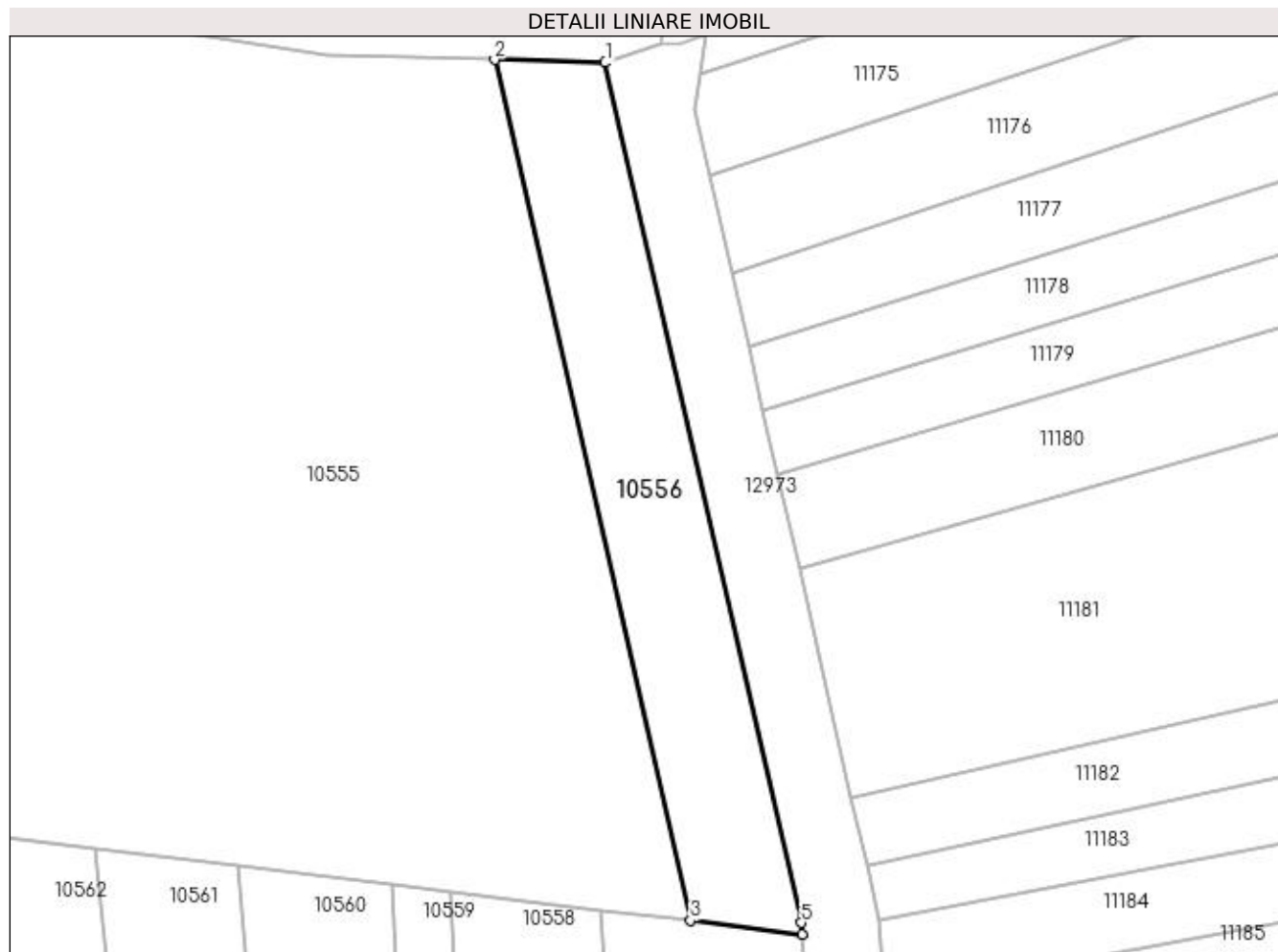
Inscrieri privind dezmembramintele dreptului de proprietate, drepturi reale de garanție și sarcini	Referințe
NU SUNT	

Anexa Nr. 1 La Partea I

Teren

Nr cadastral	Suprafața (mp)*	Observații / Referințe
	Din acte: 0 Masurata: 800	

* Suprafața este determinată în planul de proiecție Stereo 70.



Date referitoare la teren

Crt	Categorie folosință	Intravilan	Suprafața (mp)	Tarla	Parcelă	Nr. topo	Observații / Referințe
1	pasune	NU	800	41		-	

Lungime Segmente

1) Valorile lungimilor segmentelor sunt obținute din proiecție în plan.

Punct început	X / Y	Punct sfârșit	X / Y	Lungime segment (** (m)
1	347.822,692 286.723,175	2	347.812,557 286.723,443	10.139
2	347.812,557 286.723,443	3	347.830,519 286.644,566	80.896
3	347.830,519 286.644,566	4	347.840,749 286.643,317	10.306
4	347.840,749 286.643,317	5	347.840,652 286.644,388	1.075
5	347.840,652 286.644,388	1	347.822,692 286.723,175	80.808

**** Lungimile segmentelor sunt determinate în planul de proiecție Stereo 70 și sunt rotunjite la 1 milimetru.**

***** Distanța dintre puncte este formată din segmente cumulate ce sunt mai mici decât valoarea 1 milimetru.**

**DATE DESPRE IMOBILUL NR. 10557**

Oficiul de Cadastru și Publicitate Imobiliară DOLJ
Biroul de Cadastru și Publicitate Imobiliară Craiova

A. Partea I. Descrierea imobilului

TEREN Intravilan

Adresa: Loc. Hunia, Jud. Dolj, T 41, P 23

Nr. Crt	Nr cadastral Nr. topografic	Suprafața* (mp)	Observații / Referințe
A1		Din acte: 936 Masurata: 1.377	Sector cadastral:10 Teren neimprejmuit;

B. Partea II. Proprietari și acte

Inscrieri privitoare la dreptul de proprietate și alte drepturi reale		Referințe
0 / 17/12/2022		
Act Administrativ nr. TDP:1204-45405, din 17/01/1995 emis de COMISIA JUDETEANA DE FOND FUNCJAR (CERTIF. DE DECES:D9333401/22.02.1992;);		
B1	Intabulare, drept de PROPRIETATE, dobandit prin Reconstituire, cota actuala 936/1377, cota initiala 936/1377 1) IONETE MAROCHINA , LIPSA CNP DEFUNCT:Da	A1
Act Administrativ nr. CERTIFICAT:1684, din 08/12/2022 emis de PRIMARIA MAGLAVIT;		
B2	Se noteaza posesia asupra cotei de 441/1377 in favoarea posesorilor 1) IONETE MAROCHINA , LIPSA CNP DEFUNCT:Da	A1

C. Partea III. SARCINI .

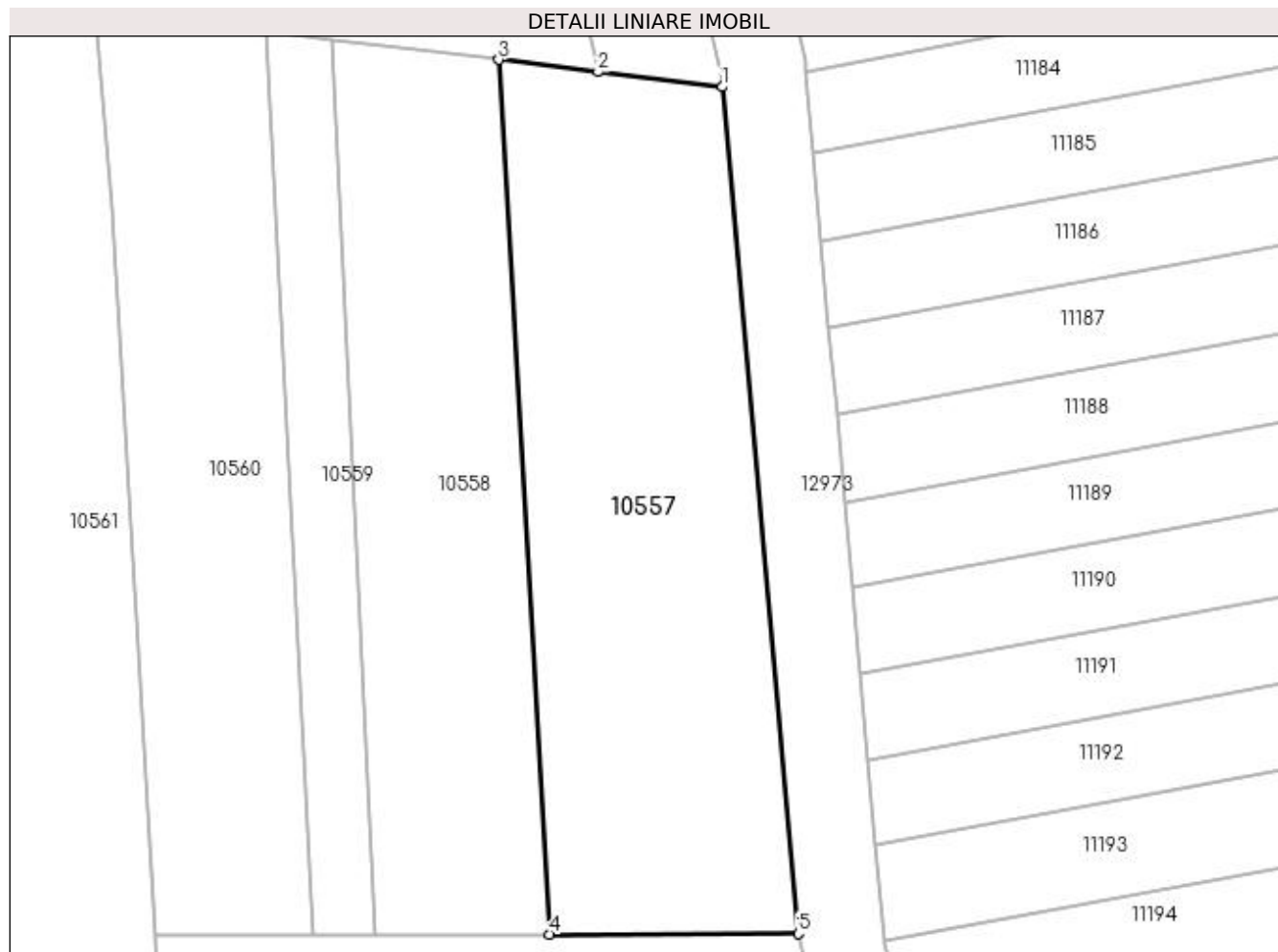
Inscrieri privind dezmembramintele dreptului de proprietate, drepturi reale de garanție și sarcini	Referințe
NU SUNT	

Anexa Nr. 1 La Partea I

Teren

Nr cadastral	Suprafața (mp)*	Observații / Referințe
	Din acte: 936 Masurata: 1.377	

* Suprafața este determinată în planul de proiecție Stereo 70.



Date referitoare la teren

Crt	Categorie folosință	Intra vilan	Suprafața (mp)	Tarla	Parcelă	Nr. topo	Observații / Referințe
1	arabil	DA	1.377	41	23	-	

Lungime Segmente

1) Valorile lungimilor segmentelor sunt obținute din proiecție în plan.

Punct început	X / Y	Punct sfârșit	X / Y	Lungime segment (** (m)
1	347.840,749 286.643,317	2	347.830,519 286.644,566	10.306
2	347.830,519 286.644,566	3	347.822,315 286.645,568	8.265
3	347.822,315 286.645,568	4	347.826,536 286.573,4	72.291
4	347.826,536 286.573,4	5	347.847,053 286.573,454	20.517
5	347.847,053 286.573,454	1	347.840,749 286.643,317	70.147

**** Lungimile segmentelor sunt determinate în planul de proiecție Stereo 70 și sunt rotunjite la 1 milimetru.**

***** Distanța dintre puncte este formată din segmente cumulate ce sunt mai mici decât valoarea 1 milimetru.**

**DATE DESPRE IMOBILUL NR. 10558**

Oficiul de Cadastru și Publicitate Imobiliară DOLJ
Biroul de Cadastru și Publicitate Imobiliară Craiova

A. Partea I. Descrierea imobilului

TEREN Intravilan

Adresa: Loc. Hunia, Jud. Dolj, T 41, P 13

Nr. Crt	Nr cadastral Nr. topografic	Suprafața* (mp)	Observații / Referințe
A1		Din acte: 936 Masurata: 1.026	Sector cadastral:10 Teren neimprejmuit;

B. Partea II. Proprietari și acte

Inscrieri privitoare la dreptul de proprietate și alte drepturi reale		Referințe
0 / 12/12/2022		
Act Administrativ nr. TDP:1117-58820, din 04/01/1995 emis de COMISIA JUDETEANA DE FOND FUNCJAR;		
B1	Intabulare, drept de PROPRIETATE, dobandit prin Reconstituire, cota actuala 1/1, cota initiala 1/1 1) ANGHEL ALEXE, LIPSA CNP	A1

C. Partea III. SARCINI .

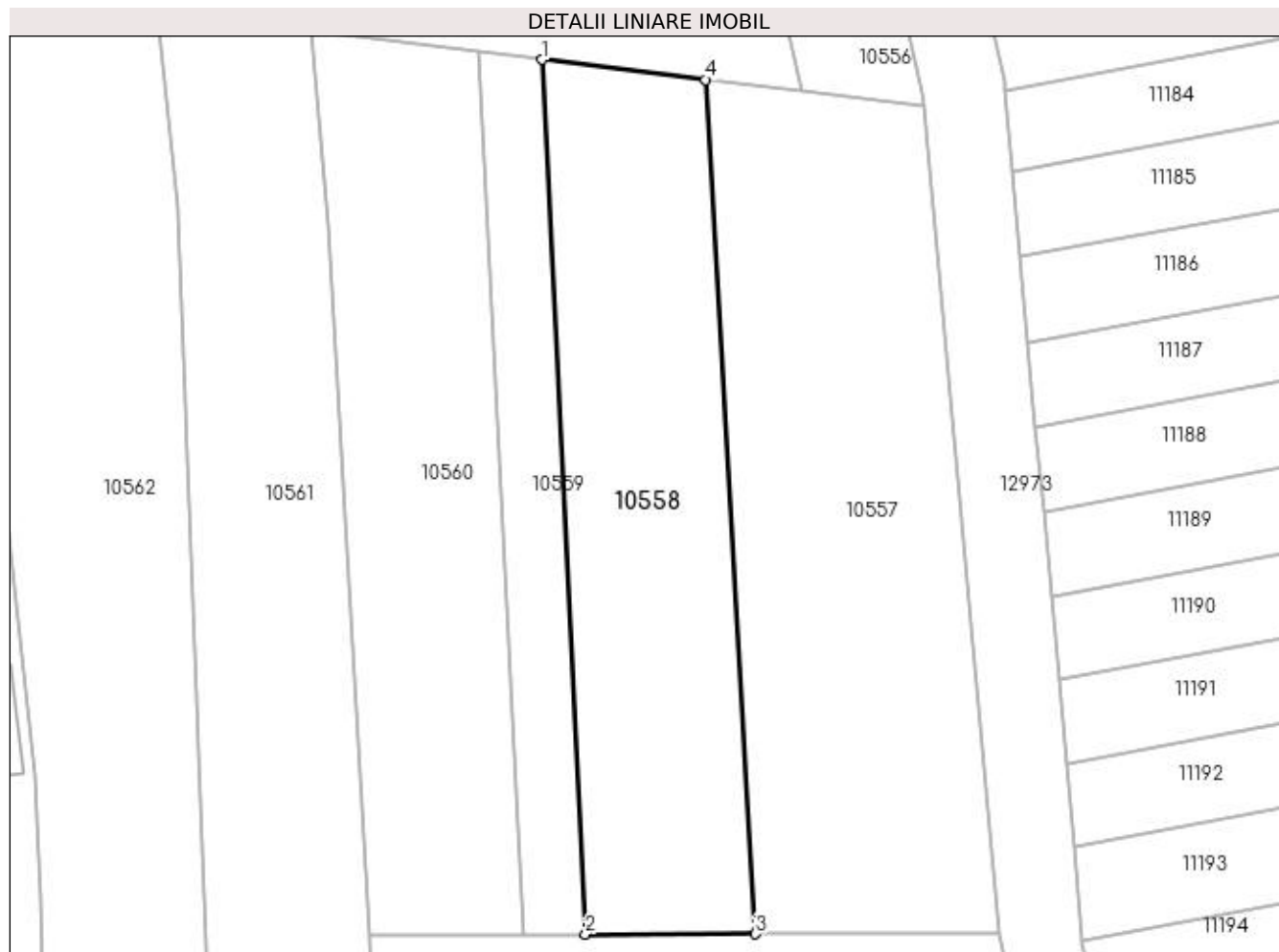
Inscrieri privind dezmembramintele dreptului de proprietate, drepturi reale de garanție și sarcini	Referințe
NU SUNT	

Anexa Nr. 1 La Partea I

Teren

Nr cadastral	Suprafața (mp)*	Observații / Referințe
	Din acte: 936 Masurata: 1.026	

* Suprafața este determinată în planul de proiecție Stereo 70.



Date referitoare la teren

Crt	Categorie folosință	Intra vilan	Suprafața (mp)	Tarla	Parcelă	Nr. topo	Observații / Referințe
1	arabil	DA	1.026	41	13	-	

Lungime Segmente

1) Valorile lungimilor segmentelor sunt obținute din proiecție în plan.

Punct început	X / Y	Punct sfârșit	X / Y	Lungime segment (** (m)
1	347.808,483 286.647,257	2	347.812,188 286.573,362	73.988
2	347.812,188 286.573,362	3	347.826,536 286.573,4	14.348
3	347.826,536 286.573,4	4	347.822,315 286.645,568	72.291
4	347.822,315 286.645,568	1	347.808,483 286.647,257	13.935

**** Lungimile segmentelor sunt determinate în planul de proiecție Stereo 70 și sunt rotunjite la 1 milimetru.**

***** Distanța dintre puncte este formată din segmente cumulate ce sunt mai mici decât valoarea 1 milimetru.**

**DATE DESPRE IMOBILUL NR. 10559**

Oficiul de Cadastru și Publicitate Imobiliară DOLJ
Biroul de Cadastru și Publicitate Imobiliară Craiova

A. Partea I. Descrierea imobilului

TEREN Intravilan

Adresa: Loc. Hunia, Jud. Dolj, T 41, P 25

Nr. Crt	Nr cadastral Nr. topografic	Suprafața* (mp)	Observații / Referințe
A1		Din acte: 288 Masurata: 391	Sector cadastral:10 Teren neimprejmuit;

B. Partea II. Proprietari și acte

Inscrieri privitoare la dreptul de proprietate și alte drepturi reale		Referințe
0 / 12/12/2022		
Act Administrativ nr. TDP:4168, din 27/08/2004 emis de COMISIA JUDETEANA DE FOND FUNCJAR;		
B1	Intabulare, drept de PROPRIETATE, dobandit prin Reconstituire, cota actuala 288/391, cota initiala 288/391 1) BRANDIBUR GHEORGHE, LIPSA CNP	A1
Act Administrativ nr. CERTIFICAT:1685, din 08/12/2022 emis de PRIMARIA MAGLAVIT;		
B2	Se noteaza posesia asupra cotei de 103/391 in favoarea posesorilor 1) BRANDIBUR GHEORGHE, LIPSA CNP	A1

C. Partea III. SARCINI .

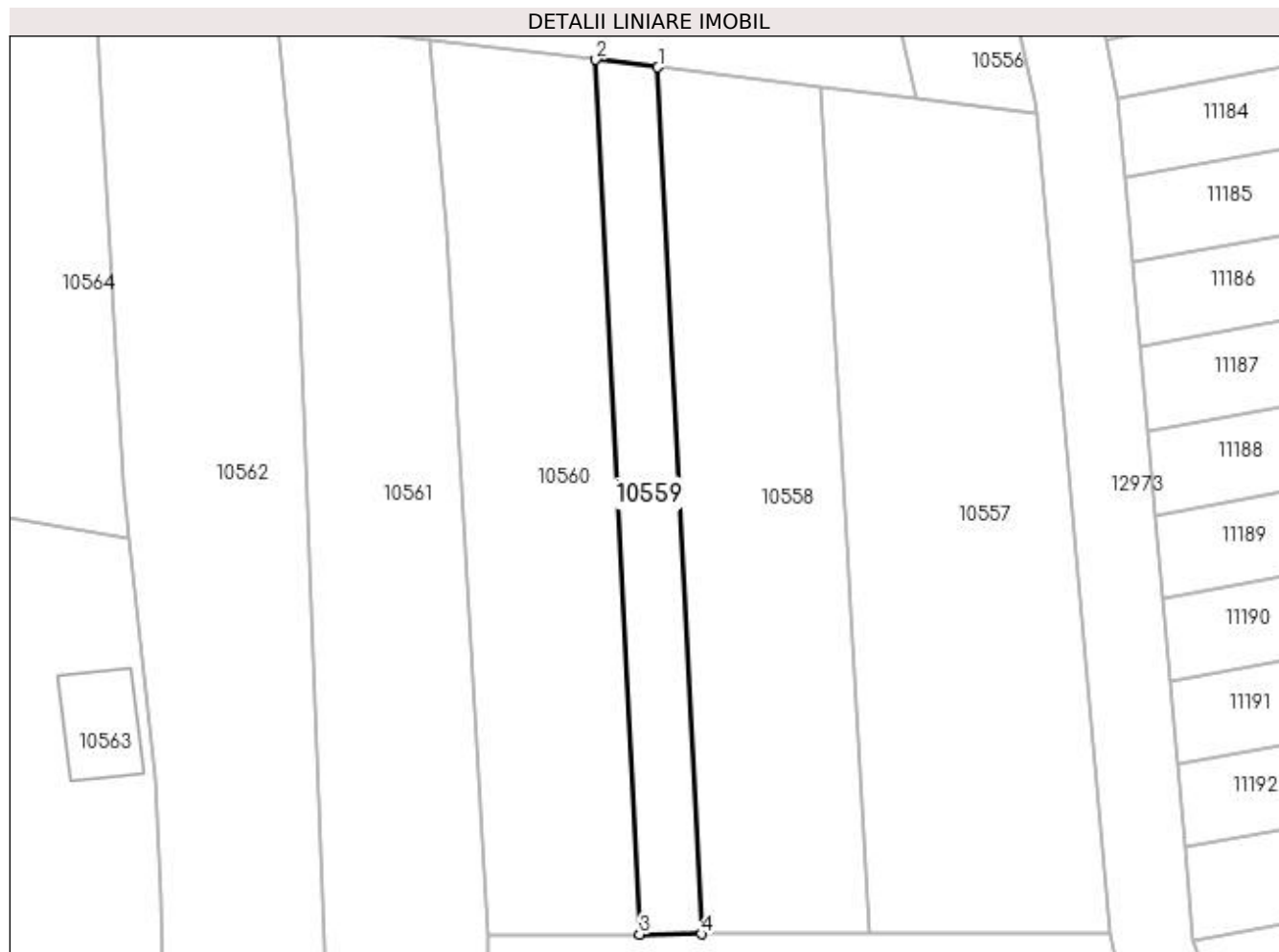
Inscrieri privind dezmembramintele dreptului de proprietate, drepturi reale de garanție și sarcini	Referințe
NU SUNT	

Anexa Nr. 1 La Partea I

Teren

Nr cadastral	Suprafața (mp)*	Observații / Referințe
	Din acte: 288 Masurata: 391	

* Suprafața este determinată în planul de proiecție Stereo 70.



Date referitoare la teren

Crt	Categorie folosință	Intra vilan	Suprafața (mp)	Tarla	Parcelă	Nr. topo	Observații / Referințe
1	vie	DA	391	41	25	-	

Lungime Segmente

1) Valorile lungimilor segmentelor sunt obținute din proiecție în plan.

Punct început	X / Y	Punct sfârșit	X / Y	Lungime segment (** (m)
1	347.808,483 286.647,257	2	347.803,186 286.647,904	5.336
2	347.803,186 286.647,904	3	347.806,925 286.573,347	74.651
3	347.806,925 286.573,347	4	347.812,188 286.573,362	5.263
4	347.812,188 286.573,362	1	347.808,483 286.647,257	73.988

**** Lungimile segmentelor sunt determinate în planul de proiecție Stereo 70 și sunt rotunjite la 1 milimetru.**

***** Distanța dintre puncte este formată din segmente cumulate ce sunt mai mici decât valoarea 1 milimetru.**

**DATE DESPRE IMOBILUL NR. 10560**

Oficiul de Cadastru și Publicitate Imobiliară DOLJ
Biroul de Cadastru și Publicitate Imobiliară Craiova

A. Partea I. Descrierea imobilului

TEREN Intravilan

Adresa: Loc. Hunia, Jud. Dolj, T 41, P 26

Nr. Crt	Nr cadastral Nr. topografic	Suprafața* (mp)	Observații / Referințe
A1		1.008	Sector cadastral:10 Teren neimprejmuit;

B. Partea II. Proprietari și acte

Inscrieri privitoare la dreptul de proprietate și alte drepturi reale		Referințe
0 / 12/12/2022		
Act Notarial nr. CM:297, din 16/07/1998 emis de NP STOENESCU FLOREA;		
B1	Intabulare, drept de PROPRIETATE, dobandit prin Succesiune, cota actuala 1/2, cota initiala 1/2 1) NICOLA VASILE , LIPSA CNP	A1
B2	Intabulare, drept de PROPRIETATE, dobandit prin Succesiune, cota actuala 1/2, cota initiala 1/2 1) NICOLA GHEORGHE , LIPSA CNP	A1

C. Partea III. SARCINI .

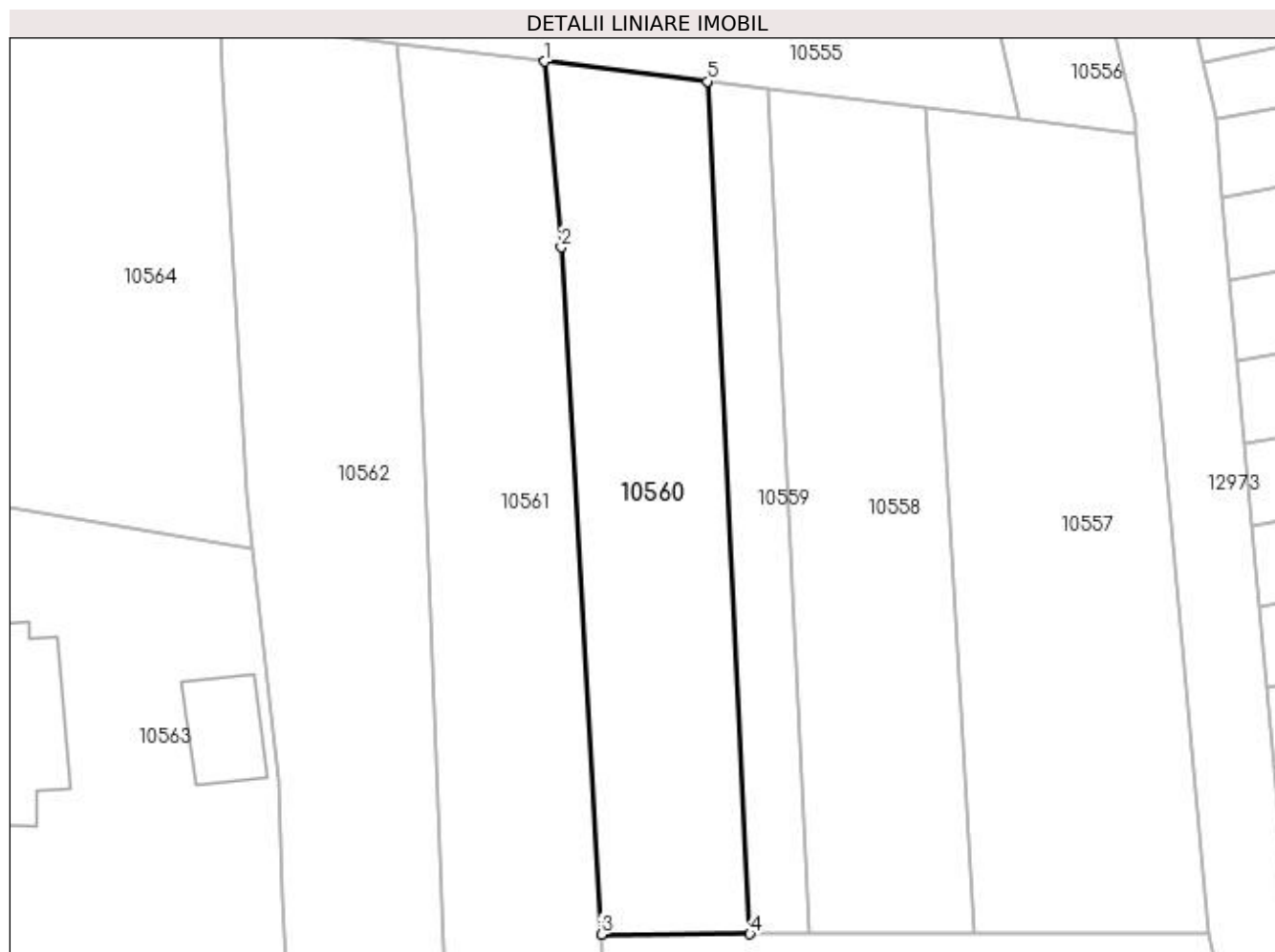
Inscrieri privind dezmembramintele dreptului de proprietate, drepturi reale de garanție și sarcini	Referințe
NU SUNT	

Anexa Nr. 1 La Partea I

Teren

Nr cadastral	Suprafața (mp)*	Observații / Referințe
	1.008	

* Suprafața este determinată în planul de proiecție Stereo 70.



Date referitoare la teren

Crt	Categorie folosință	Intra vilan	Suprafața (mp)	Tarla	Parcelă	Nr. topo	Observații / Referințe
1	vie	DA	1.008	41	26	-	

Lungime Segmente

1) Valorile lungimilor segmentelor sunt obținute din proiecție în plan.

Punct început	X / Y	Punct sfârșit	X / Y	Lungime segment (** (m)
1	347.788,941 286.649,643	2	347.790,418 286.633,392	16.318
2	347.790,418 286.633,392	3	347.793,937 286.573,314	60.181
3	347.793,937 286.573,314	4	347.806,925 286.573,347	12.988
4	347.806,925 286.573,347	5	347.803,186 286.647,904	74.651
5	347.803,186 286.647,904	1	347.788,941 286.649,643	14.351

**** Lungimile segmentelor sunt determinate în planul de proiecție Stereo 70 și sunt rotunjite la 1 milimetru.**

***** Distanța dintre puncte este formată din segmente cumulate ce sunt mai mici decât valoarea 1 milimetru.**

**DATE DESPRE IMOBILUL NR. 10561**

Oficiul de Cadastru și Publicitate Imobiliară DOLJ
Biroul de Cadastru și Publicitate Imobiliară Craiova

A. Partea I. Descrierea imobilului

TEREN Intravilan

Adresa: Loc. Hunia, Jud. Dolj, T 41, P 27

Nr. Crt	Nr cadastral Nr. topografic	Suprafața* (mp)	Observații / Referințe
A1		Din acte: 1.008 Masurata: 1.280	Sector cadastral:10 Teren neimprejmuit;

B. Partea II. Proprietari și acte

Inscrieri privitoare la dreptul de proprietate și alte drepturi reale		Referințe
0 / 12/12/2022		
Act Notarial nr. CM:16, din 15/01/2007 emis de BNP STOENESCU FLOREA;		
B1	Intabulare, drept de PROPRIETATE, dobandit prin Succesiune, cota actuala 1008/1280, cota initiala 1008/1280 1) BETIU CONSTANTIN	A1
Act Administrativ nr. CERTIFICAT:1686, din 08/12/2022 emis de PRIMARIA MAGLAVIT;		
B2	Se noteaza posesia asupra cotei de 272/1280 in favoarea posesorilor 1) BETIU CONSTANTIN	A1

C. Partea III. SARCINI .

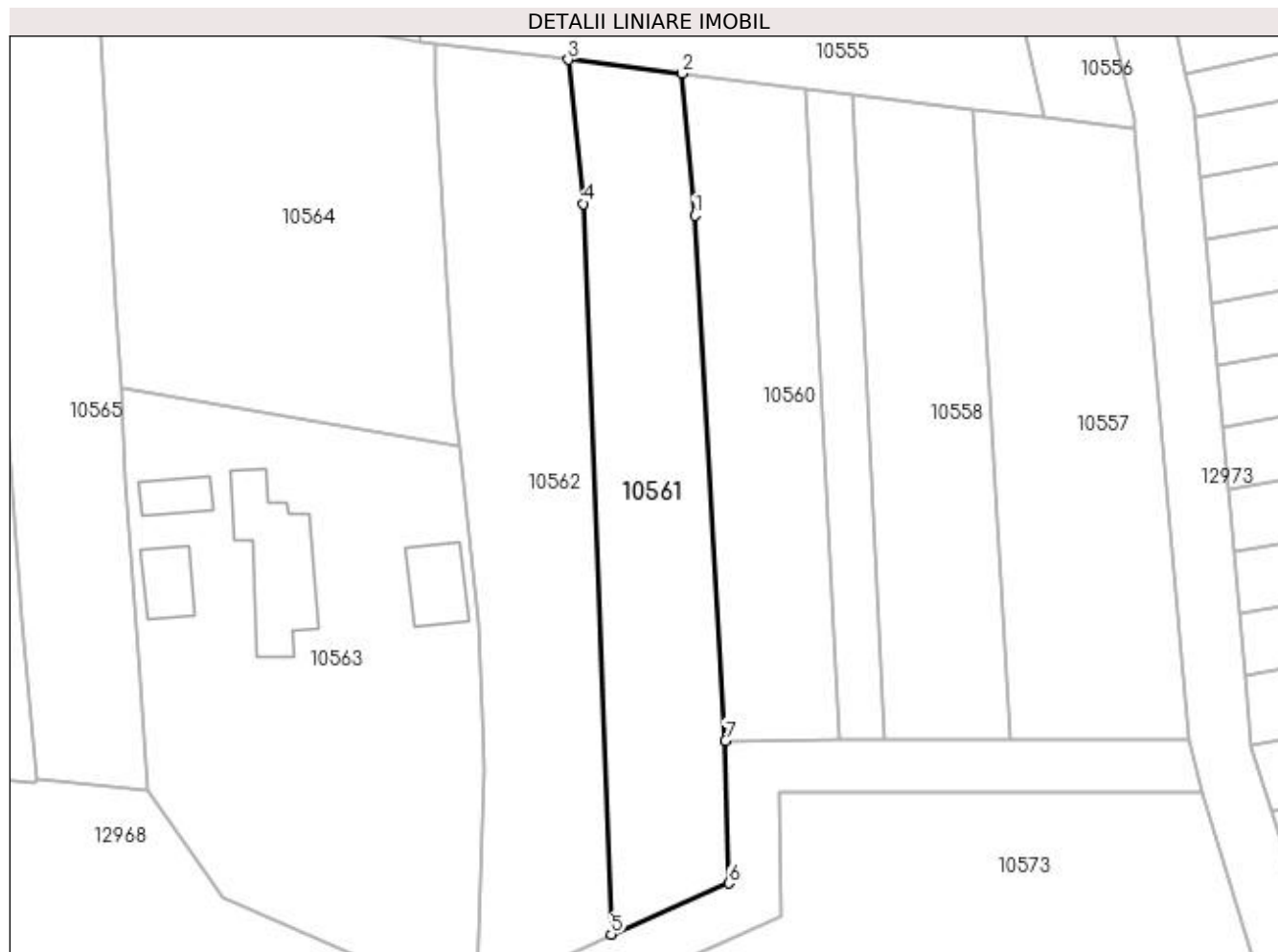
Inscrieri privind dezmembramintele dreptului de proprietate, drepturi reale de garanție și sarcini	Referințe
NU SUNT	

Anexa Nr. 1 La Partea I

Teren

Nr cadastral	Suprafața (mp)*	Observații / Referințe
	Din acte: 1.008 Masurata: 1.280	

* Suprafața este determinată în planul de proiecție Stereo 70.



Date referitoare la teren

Crt	Categorie folosință	Intra vilan	Suprafața (mp)	Tarla	Parcelă	Nr. topo	Observații / Referințe
1	arabil	DA	1.280	41	27	-	

Lungime Segmente

1) Valorile lungimilor segmentelor sunt obținute din proiecție în plan.

Punct început	X / Y	Punct sfârșit	X / Y	Lungime segment (** (m)
1	347.790,418 286.633,392	2	347.788,941 286.649,643	16.318
2	347.788,941 286.649,643	3	347.775,973 286.651,227	13.064
3	347.775,973 286.651,227	4	347.777,682 286.634,743	16.572
4	347.777,682 286.634,743	5	347.780,87 286.551,161	83.643
5	347.780,87 286.551,161	6	347.794,324 286.557,015	14.672

Punct început	X / Y	Punct sfârșit	X / Y	Lungime segment (** (m)
6	347.794,324 286.557,015	7	347.793,937 286.573,314	16.304
7	347.793,937 286.573,314	1	347.790,418 286.633,392	60.181

** Lungimile segmentelor sunt determinate în planul de proiecție Stereo 70 și sunt rotunjite la 1 milimetru.

*** Distanța dintre puncte este formată din segmente cumulate ce sunt mai mici decât valoarea 1 milimetru.

**DATE DESPRE IMOBILUL NR. 10562**

Oficiul de Cadastru și Publicitate Imobiliară DOLJ
Biroul de Cadastru și Publicitate Imobiliară Craiova

A. Partea I. Descrierea imobilului

TEREN Intravilan

Adresa: Loc. Hunia, Jud. Dolj, T 41, P 28

Nr. Crt	Nr cadastral Nr. topografic	Suprafața* (mp)	Observații / Referințe
A1		Din acte: 1.008 Masurata: 1.566	Sector cadastral:10 Teren neimprejmuit;

B. Partea II. Proprietari și acte

Inscrieri privitoare la dreptul de proprietate și alte drepturi reale		Referințe
0 / 12/12/2022		
Act Notarial nr. CM:266, din 18/05/2018 emis de BIN STOENESCU FLOREA;		
B1	Intabulare, drept de PROPRIETATE, dobandit prin Succesiune, cota actuala 1008/3132, cota initiala 1008/3132 1) NICA GHEORGHE-LELIUS	A1
B2	Intabulare, drept de PROPRIETATE, dobandit prin Succesiune, cota actuala 1008/3132, cota initiala 1008/3132 1) NICA CLAUDIAN-DANUT	A1
Act Administrativ nr. CERTIFICAT:1687, din 08/12/2022 emis de PRIMARIA MAGLAVIT;		
B3	Se noteaza posesia asupra cotei de 1116/3132 in favoarea posesorilor 1) NICA GHEORGHE-LELIUS 2) NICA CLAUDIAN-DANUT	A1

C. Partea III. SARCINI .

Inscrieri privind dezmembramintele dreptului de proprietate, drepturi reale de garanție și sarcini	Referințe
NU SUNT	

Anexa Nr. 1 La Partea I

Teren

Nr cadastral	Suprafața (mp)*	Observații / Referințe
	Din acte: 1.008 Masurata: 1.566	

* Suprafața este determinată în planul de proiecție Stereo 70.



Date referitoare la teren

Crt	Categorie folosință	Intra vilan	Suprafața (mp)	Tarla	Parcelă	Nr. topo	Observații / Referințe
1	arabil	DA	1.566	41	28	-	

Lungime Segmente

1) Valorile lungimilor segmentelor sunt obținute din proiecție în plan.

Punct început	X / Y	Punct sfârșit	X / Y	Lungime segment (** (m)
1	347.777,682 286.634,743	2	347.775,973 286.651,227	16.572
2	347.775,973 286.651,227	3	347.760,666 286.653,096	15.421
3	347.760,666 286.653,096	4	347.760,808 286.648,21	4.888
4	347.760,808 286.648,21	5	347.762,945 286.611,846	36.427
5	347.762,945 286.611,846	6	347.763,457 286.607,058	4.815

Punct început	X / Y	Punct sfârșit	X / Y	Lungime segment (** (m)
6	347.763,457 286.607,058	7	347.765,622 286.586,793	20.38
7	347.765,622 286.586,793	8	347.766,059 286.576,468	10.334
8	347.766,059 286.576,468	9	347.766,302 286.569,927	6.546
9	347.766,302 286.569,927	10	347.765,376 286.544,088	25.856
10	347.765,376 286.544,088	11	347.780,87 286.551,161	17.032
11	347.780,87 286.551,161	1	347.777,682 286.634,743	83.643

** Lungimile segmentelor sunt determinate în planul de proiecție Stereo 70 și sunt rotunjite la 1 milimetru.

*** Distanța dintre puncte este formată din segmente cumulate ce sunt mai mici decât valoarea 1 milimetru.

**DATE DESPRE IMOBILUL NR. 10563**

Oficiul de Cadastru și Publicitate Imobiliară DOLJ
Biroul de Cadastru și Publicitate Imobiliară Craiova

A. Partea I. Descrierea imobilului

TEREN Intravilan

Nr. CF vechi:111
Nr. cadastral vechi:153

Adresa: Loc. Hunia, Str Mihail Kogalniceanu, Nr. 47, Jud. Dolj, T 41, P 29

Nr. Crt	Nr cadastral Nr. topografic	Suprafața* (mp)	Observații / Referințe
A1	32926	Din acte: 1.000 Masurata: 2.256	Sector cadastral:10 Teren neimprejmuit;

Construcții

Crt	Nr cadastral Nr. topografic	Adresa	Observații / Referințe
A1.1	32926-C1	Loc. Hunia, Str Mihail Kogalniceanu, Nr. 47, Jud. Dolj, T 41, P 29	Nr. niveluri:1; S. construita la sol:58 mp; S. construita desfasurata:58 mp; C1 - casa din caramida cu 2 incaperi, acoperita cu tigla;
A1.2	32926-C2	Loc. Hunia, Str Mihail Kogalniceanu, Nr. 47, Jud. Dolj, T 41, P 29	Nr. niveluri:1; S. construita la sol:135 mp; S. construita desfasurata:135 mp; C2- anexa gospodareasca din 2 incaperi, acoperita cu tigla;
A1.3	32926-C3	Loc. Hunia, Str Mihail Kogalniceanu, Nr. 47, Jud. Dolj, T 41, P 29	Nr. niveluri:1; S. construita la sol:43 mp; S. construita desfasurata:43 mp; C3 -patul cu magazie din lemne si scanduri , cu sopron in fata, acoperit cu tigla;
A1.4		Loc. Hunia, Str Mihail Kogalniceanu, Nr. 47, Jud. Dolj, T 41, P 29	Nr. niveluri:1; S. construita la sol:32 mp; S. construita desfasurata:32 mp;

B. Partea II. Proprietari și acte

Inscrieri privitoare la dreptul de proprietate și alte drepturi reale		Referințe
26995 / 15/02/2022		
Act Notarial nr. CVC:538, din 15/02/2022 emis de NP STOENESCU FLOREA;		
B1	Intabulare, drept de PROPRIETATE, dobandit prin Conventie, cota actuala 1000/2256, cota initiala 1000/2256 1) DUMITRU GHEORGHE 2) DUMITRU IRINA-ALINA	A1
B2	Intabulare, drept de PROPRIETATE, dobandit prin Conventie, cota actuala 1/1, cota initiala 1/1 1) DUMITRU GHEORGHE 2) DUMITRU IRINA-ALINA	A1.1, A1.2, A1.3
0 / 17/12/2022		
Act Normativ nr. LEGEA 7-ART.12 ALIN.14, din 13/03/1996 emis de PARLAMENTUL ROMANIEI;		
B3	Intabulare, drept de PROPRIETATE, dobandit prin Lege, cota actuala 1/1, cota initiala 1/1 1) DUMITRU GHEORGHE 2) DUMITRU IRINA-ALINA	A1.4
Act Administrativ nr. CERTIFICAT:1688, din 08/12/2022 emis de PRIMARIA MAGLAVIT;		
B4	Se noteaza posesia asupra cotei de 1256/2256 in favoarea posesorilor 1) DUMITRU GHEORGHE 2) DUMITRU IRINA-ALINA	A1

C. Partea III. SARCINI .

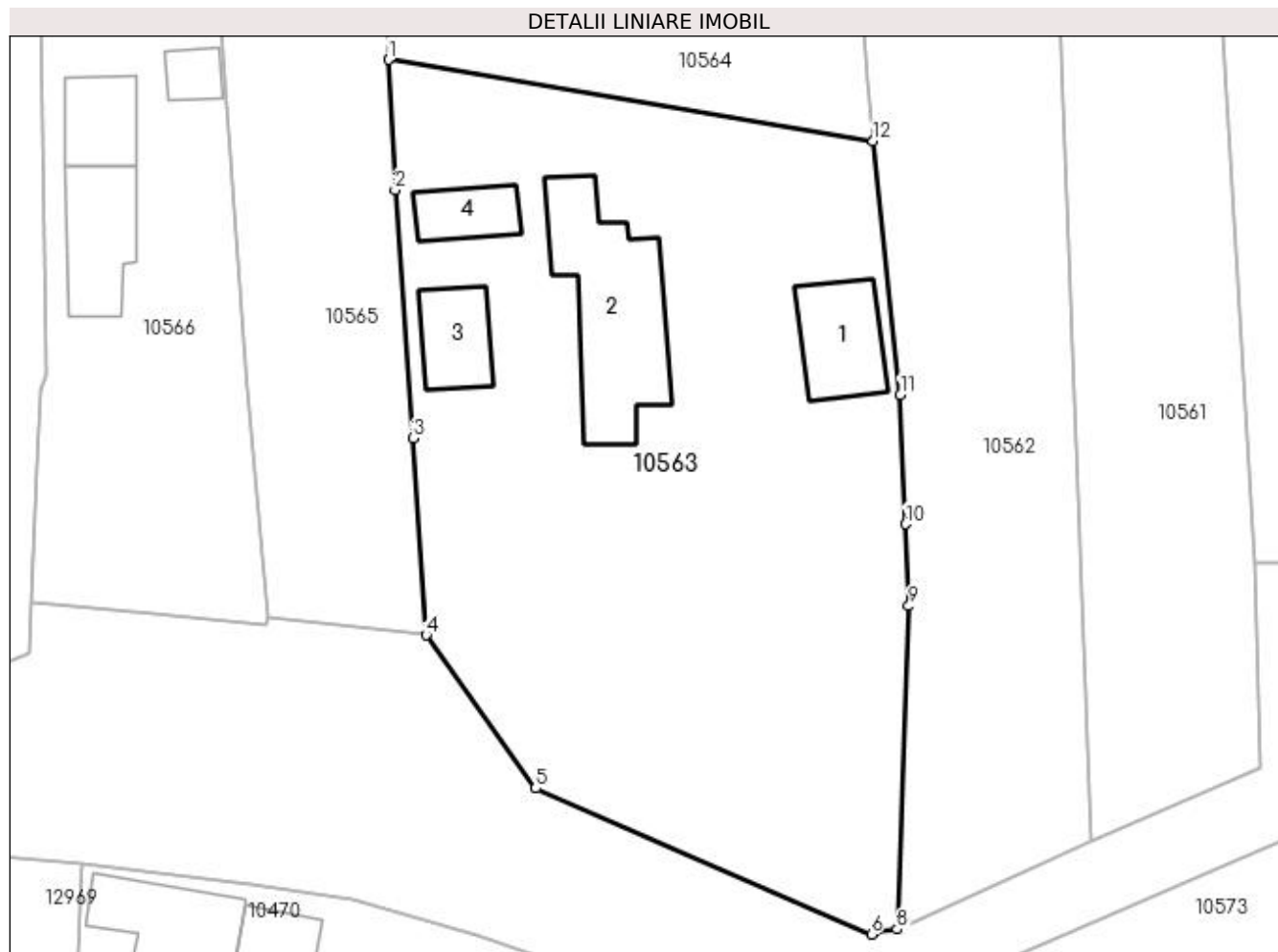
Inscrieri privind dezmembramintele dreptului de proprietate, drepturi reale de garanție și sarcini	Referințe
NU SUNT	

Anexa Nr. 1 La Partea I

Teren

Nr cadastral	Suprafața (mp)*	Observații / Referințe
32926	Din acte: 1.000 Masurata: 2.256	

* Suprafața este determinată în planul de proiecție Stereo 70.



Date referitoare la teren

Crt	Categorie folosință	Intra vilan	Suprafața (mp)	Tarla	Parcelă	Nr. topo	Observații / Referințe
1	curți constructii	DA	1.168	41	29	-	
2	arabil	DA	1.088	41	29	-	

Date referitoare la construcții

Crt	Număr	Destinație construcție	Supraf. (mp)	Situație juridică	Observații / Referințe
A1.1	32926-C1	construcții de locuințe	58	Cu acte	Nr. niveluri:1; S. construita la sol:58 mp; S. construita desfasurata:58 mp; C1 - casa din caramida cu 2 incaperi, acoperita cu tigla;
A1.2	32926-C2	construcții anexa	135	Cu acte	Nr. niveluri:1; S. construita la sol:135 mp; S. construita desfasurata:135 mp; C2- anexa gospodareasca din 2 incaperi, acoperita cu tigla;
A1.3	32926-C3	construcții anexa	43	Cu acte	Nr. niveluri:1; S. construita la sol:43 mp; S. construita desfasurata:43 mp; C3 -patul cu magazie din lemne si scanduri , cu sopron in fata, acoperit cu tigla;
A1.4		construcții anexa	32	Cu acte	Nr. niveluri:1; S. construita la sol:32 mp; S. construita desfasurata:32 mp;

Lungime Segmente

1) Valorile lungimilor segmentelor sunt obținute din proiecție în plan.

Punct început	X / Y	Punct sfârșit	X / Y	Lungime segment (** (m)
1	347.724,718 286.613,579	2	347.725,257 286.603,175	10.418
2	347.725,257 286.603,175	3	347.726,67 286.583,327	19.898
3	347.726,67 286.583,327	4	347.727,745 286.567,597	15.767
4	347.727,745 286.567,597	5	347.736,497 286.555,371	15.036
5	347.736,497 286.555,371	6	347.763,313 286.543,698	29.246
6	347.763,313 286.543,698	7	347.763,639 286.543,99	0.438
7	347.763,639 286.543,99	8	347.765,376 286.544,088	1.74
8	347.765,376 286.544,088	9	347.766,302 286.569,927	25.856
9	347.766,302 286.569,927	10	347.766,059 286.576,468	6.546
10	347.766,059 286.576,468	11	347.765,622 286.586,793	10.334
11	347.765,622 286.586,793	12	347.763,457 286.607,058	20.38
12	347.763,457 286.607,058	1	347.724,718 286.613,579	39.284

** Lungimile segmentelor sunt determinate în planul de proiecție Stereo 70 și sunt rotunjite la 1 milimetru.

*** Distanța dintre puncte este formată din segmente cumulate ce sunt mai mici decât valoarea 1 milimetru.

**DATE DESPRE IMOBILUL NR. 10564**

Oficiul de Cadastru și Publicitate Imobiliară DOLJ
Biroul de Cadastru și Publicitate Imobiliară Craiova

A. Partea I. Descrierea imobilului

TEREN Intravilan

Adresa: Loc. Hunia, Str Mihail Kogalniceanu, Jud. Dolj, T 41, P 30

Nr. Crt	Nr cadastral Nr. topografic	Suprafața* (mp)	Observații / Referințe
A1	33981	Din acte: 1.748 Masurata: 1.742	Sector cadastral:10 Teren neimprejmut;

B. Partea II. Proprietari și acte

Inscrieri privitoare la dreptul de proprietate și alte drepturi reale		Referințe
164688 / 06/09/2022		
Act Notarial nr. CVC:1482, din 06/09/2022 emis de NP STOENESCU FLOREA;		
B1	Intabulare, drept de PROPRIETATE, dobandit prin Conventie, cota actuala 1/1, cota initiala 1/1 1) DUMITRU GHEORGHE 2) DUMITRU IRINA-ALINA	A1

C. Partea III. SARCINI .

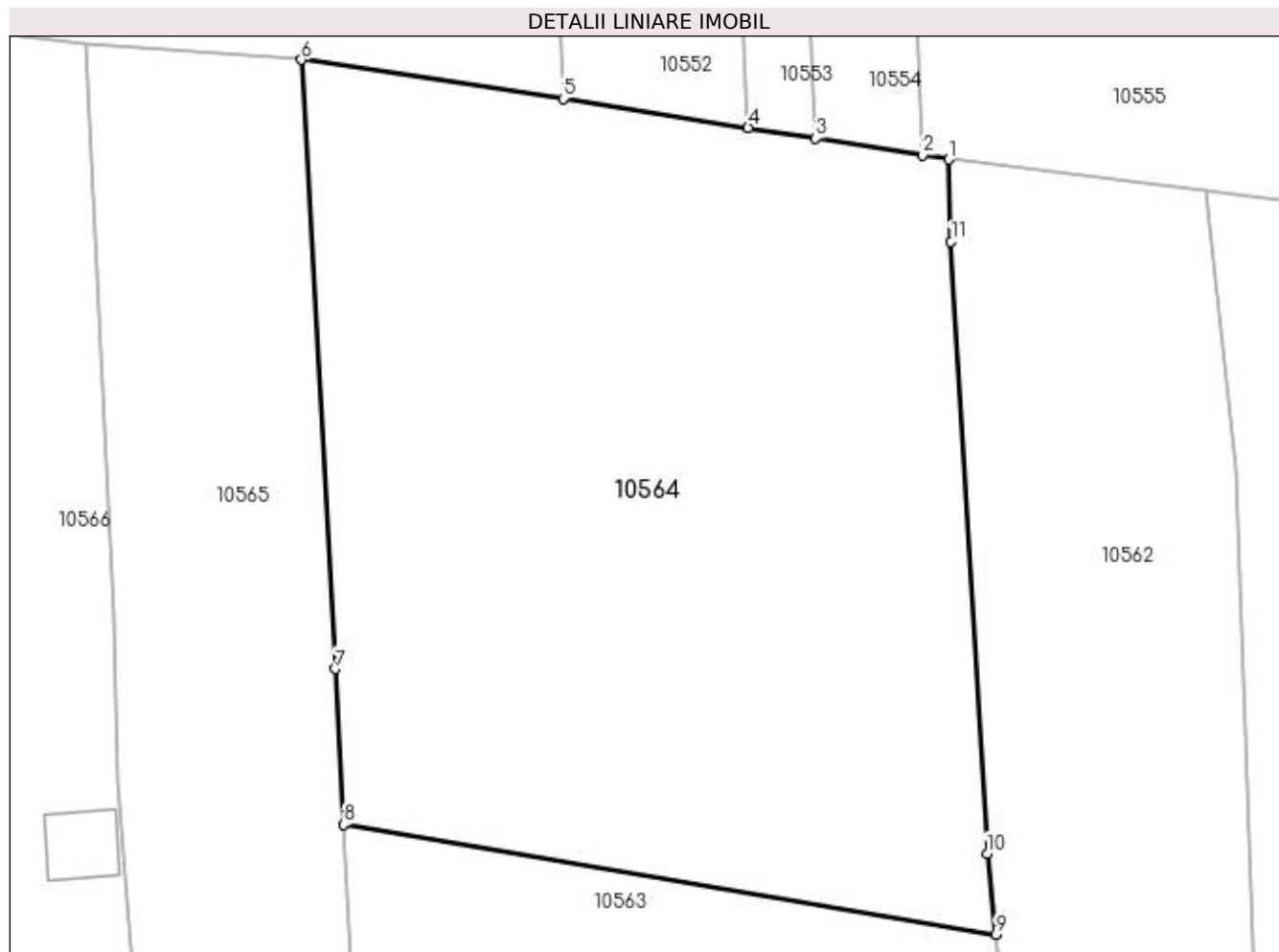
Inscrieri privind dezmembramintele dreptului de proprietate, drepturi reale de garanție și sarcini	Referințe
NU SUNT	

Anexa Nr. 1 La Partea I

Teren

Nr cadastral	Suprafața (mp)*	Observații / Referințe
33981	Din acte: 1.748 Masurata: 1.742	

* Suprafața este determinată în planul de proiecție Stereo 70.



Date referitoare la teren

Crt	Categorie folosință	Intra vilan	Suprafața (mp)	Tarla	Parcelă	Nr. topo	Observații / Referințe
1	arabil	DA	1.742	41	30	-	

Lungime Segmente

1) Valorile lungimilor segmentelor sunt obținute din proiecție în plan.

Punct început	X / Y	Punct sfârșit	X / Y	Lungime segment (** (m)
1	347.760,666 286.653,096	2	347.759,114 286.653,34	1.571
2	347.759,114 286.653,34	3	347.752,771 286.654,338	6.421
3	347.752,771 286.654,338	4	347.748,745 286.654,971	4.075
4	347.748,745 286.654,971	5	347.737,76 286.656,699	11.12
5	347.737,76 286.656,699	6	347.722,214 286.659,014	15.717

Punct început	X / Y	Punct sfârșit	X / Y	Lungime segment (** (m)
6	347.722,214 286.659,014	7	347.724,239 286.622,82	36.251
7	347.724,239 286.622,82	8	347.724,718 286.613,579	9.253
8	347.724,718 286.613,579	9	347.763,457 286.607,058	39.284
9	347.763,457 286.607,058	10	347.762,945 286.611,846	4.815
10	347.762,945 286.611,846	11	347.760,808 286.648,21	36.427
11	347.760,808 286.648,21	1	347.760,666 286.653,096	4.888

** Lungimile segmentelor sunt determinate în planul de proiecție Stereo 70 și sunt rotunjite la 1 milimetru.

*** Distanța dintre puncte este formată din segmente cumulate ce sunt mai mici decât valoarea 1 milimetru.

**DATE DESPRE IMOBILUL NR. 10565**

Oficiul de Cadastru și Publicitate Imobiliară DOLJ
Biroul de Cadastru și Publicitate Imobiliară Craiova

A. Partea I. Descrierea imobilului

TEREN Intravilan

Adresa: Loc. Hunia, Jud. Dolj, T 41, P 31

Nr. Crt	Nr cadastral Nr. topografic	Suprafața* (mp)	Observații / Referințe
A1		Din acte: 900 Masurata: 1.178	Sector cadastral:10 Teren neimpregmuit;

B. Partea II. Proprietari și acte

Inscrieri privitoare la dreptul de proprietate și alte drepturi reale		Referințe
0 / 12/12/2022		
Act Administrativ nr. TDP:1224-45405, din 19/01/1995 emis de COMISIA JUDETEANA DE FOND FUNCJAR;		
B1	Intabulare, drept de PROPRIETATE, dobândit prin Reconstituire, cota actuala 900/1178, cota initiala 900/1178 1) VASILE GHEORGHE, LIPSA CNP	A1
Act Administrativ nr. CERTIFICAT:1689, din 08/12/2022 emis de PRIMARIA MAGLAVIT;		
B2	Se noteaza posesia asupra cotei de 278/1178 in favoarea posesorilor 1) VASILE GHEORGHE, LIPSA CNP	A1

C. Partea III. SARCINI .

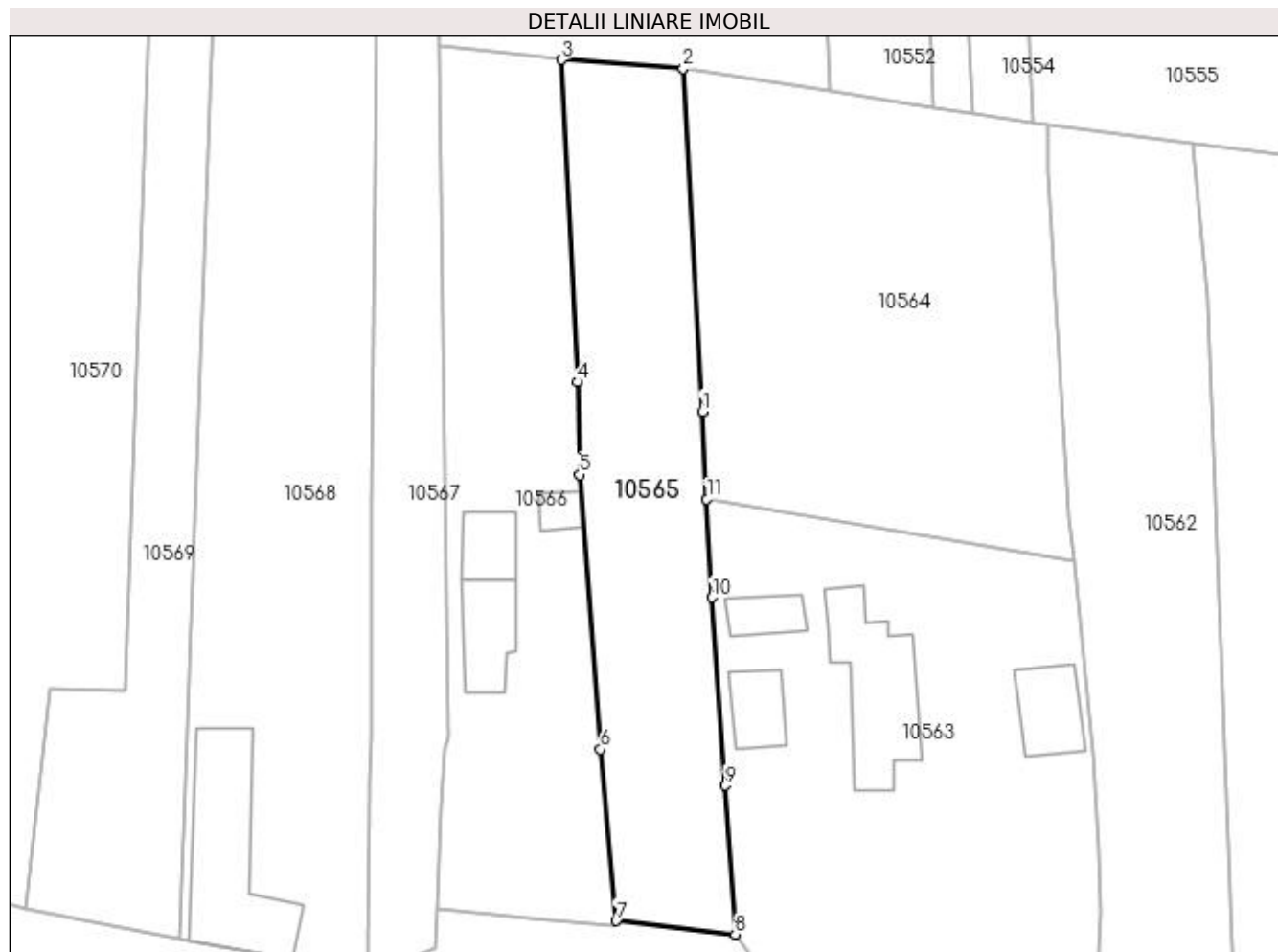
Inscrieri privind dezmembramintele dreptului de proprietate, drepturi reale de garanție și sarcini	Referințe
NU SUNT	

Anexa Nr. 1 La Partea I

Teren

Nr cadastral	Suprafața (mp)*	Observații / Referințe
	Din acte: 900 Masurata: 1.178	

* Suprafața este determinată în planul de proiecție Stereo 70.



Date referitoare la teren

Crt	Categorie folosință	Intra vilan	Suprafața (mp)	Tarla	Parcelă	Nr. topo	Observații / Referințe
1	vie	DA	1.178	41	31	-	

Lungime Segmente

1) Valorile lungimilor segmentelor sunt obținute din proiecție în plan.

Punct început	X / Y	Punct sfârșit	X / Y	Lungime segment (** (m)
1	347.724,239 286.622,82	2	347.722,214 286.659,014	36.251
2	347.722,214 286.659,014	3	347.709,388 286.659,99	12.863
3	347.709,388 286.659,99	4	347.711,114 286.625,941	34.093
4	347.711,114 286.625,941	5	347.711,292 286.616,153	9.79
5	347.711,292 286.616,153	6	347.713,478 286.587,141	29.094

Punct început	X / Y	Punct sfârșit	X / Y	Lungime segment (** (m)
6	347.713,478 286.587,141	7	347.715,132 286.569,028	18.188
7	347.715,132 286.569,028	8	347.727,745 286.567,597	12.694
8	347.727,745 286.567,597	9	347.726,67 286.583,327	15.767
9	347.726,67 286.583,327	10	347.725,257 286.603,175	19.898
10	347.725,257 286.603,175	11	347.724,718 286.613,579	10.418
11	347.724,718 286.613,579	1	347.724,239 286.622,82	9.253

** Lungimile segmentelor sunt determinate în planul de proiecție Stereo 70 și sunt rotunjite la 1 milimetru.

*** Distanța dintre puncte este formată din segmente cumulate ce sunt mai mici decât valoarea 1 milimetru.

**DATE DESPRE IMOBILUL NR. 10566**

Oficiul de Cadastru și Publicitate Imobiliară DOLJ
Biroul de Cadastru și Publicitate Imobiliară Craiova

A. Partea I. Descrierea imobilului

TEREN Intravilan

Adresa: Loc. Hunia, Str Mihail Kogalniceanu, Nr. 45, Jud. Dolj, T 41, P 32

Nr. Crt	Nr cadastral Nr. topografic	Suprafața* (mp)	Observații / Referințe
A1		Din acte: 1.000 Masurata: 1.369	Sector cadastral:10 Teren neimprijmuit;

Construcții

Crt	Nr cadastral Nr. topografic	Adresa	Observații / Referințe
A1.1		Loc. Hunia, Str Mihail Kogalniceanu, Nr. 45, Jud. Dolj, T 41, P 32	Nr. niveluri:1; S. construita la sol:62 mp; S. construita desfasurata:62 mp;
A1.2		Loc. Hunia, Str Mihail Kogalniceanu, Nr. 45, Jud. Dolj, T 41, P 32	Nr. niveluri:1; S. construita la sol:41 mp; S. construita desfasurata:41 mp;
A1.3		Loc. Hunia, Str Mihail Kogalniceanu, Nr. 45, Jud. Dolj, T 41, P 32	Nr. niveluri:1; S. construita la sol:17 mp; S. construita desfasurata:17 mp;

B. Partea II. Proprietari și acte

Inscrieri privitoare la dreptul de proprietate și alte drepturi reale	Referințe	
0 / 17/12/2022		
Act Administrativ nr. TDP:2245-48388, din 09/01/1997 emis de COMISIA JUDETEANA DE FOND FUNCJAR (CERTIF. DE DECES:DP068024/22.04.2004;);		
B1	Intabulare, drept de PROPRIETATE, dobandit prin Reconstituire, cota actuala 1000/1369, cota initiala 1000/1369 1) MITU ION DEFUNCT:Da	A1
Act Normativ nr. LEGEA 7-ART.12 ALIN.14, din 13/03/1996 emis de PARLAMENTUL ROMANIEI;		
B2	Intabulare, drept de PROPRIETATE, dobandit prin Lege, cota actuala 1/1, cota initiala 1/1 1) MITU ION DEFUNCT:Da	A1.1, A1.2, A1.3
Act Administrativ nr. CERTIFICAT:1690, din 08/12/2022 emis de PRIMARIA MAGLAVIT;		
B3	Se noteaza posesia asupra cotei de 369/1369 in favoarea posesorilor 1) MITU ION DEFUNCT:Da	A1

C. Partea III. SARCINI .

Inscrieri privind dezmembramintele dreptului de proprietate, drepturi reale de garanție și sarcini	Referințe
NU SUNT	

Anexa Nr. 1 La Partea I

Teren

Nr cadastral	Suprafața (mp)*	Observații / Referințe
	Din acte: 1.000 Masurata: 1.369	

* Suprafața este determinată în planul de proiecție Stereo 70.



Date referitoare la teren

Crt	Categorie folosință	Intravilan	Suprafața (mp)	Tarla	Parcelă	Nr. topo	Observații / Referințe
1	curți constructii	DA	896	41	32	-	
2	arabil	DA	473	41	32	-	

Date referitoare la construcții

Crt	Număr	Destinație construcție	Supraf. (mp)	Situație juridică	Observații / Referințe
A1.1		construcții de locuințe	62	Cu acte	Nr. niveluri:1; S. construita la sol:62 mp; S. construita desfasurata:62 mp;
A1.2		construcții anexa	41	Cu acte	Nr. niveluri:1; S. construita la sol:41 mp; S. construita desfasurata:41 mp;
A1.3		construcții anexa	17	Cu acte	Nr. niveluri:1; S. construita la sol:17 mp; S. construita desfasurata:17 mp;

Lungime Segmente

1) Valorile lungimilor segmentelor sunt obținute din proiecție în plan.

Punct început	X / Y	Punct sfârșit	X / Y	Lungime segment (** (m)
1	347.709,388 286.659,99	2	347.696,441 286.661,455	13.03

Punct început	X / Y	Punct sfârșit	X / Y	Lungime segment (** (m)
2	347.696,441 286.661,455	3	347.697,331 286.588,403	73.057
3	347.697,331 286.588,403	4	347.696,994 286.587,249	1.202
4	347.696,994 286.587,249	5	347.696,657 286.581,028	6.23
5	347.696,657 286.581,028	6	347.696,203 286.570,264	10.774
6	347.696,203 286.570,264	7	347.705,974 286.569,322	9.816
7	347.705,974 286.569,322	8	347.714,975 286.568,454	9.043
8	347.714,975 286.568,454	9	347.715,132 286.569,028	0.595
9	347.715,132 286.569,028	10	347.713,478 286.587,141	18.188
10	347.713,478 286.587,141	11	347.711,292 286.616,153	29.094
11	347.711,292 286.616,153	12	347.711,114 286.625,941	9.79
12	347.711,114 286.625,941	1	347.709,388 286.659,99	34.093

** Lungimile segmentelor sunt determinate în planul de proiecție Stereo 70 și sunt rotunjite la 1 milimetru.

*** Distanța dintre puncte este formată din segmente cumulate ce sunt mai mici decât valoarea 1 milimetru.

**DATE DESPRE IMOBILUL NR. 10567**

Oficiul de Cadastru și Publicitate Imobiliară DOLJ
Biroul de Cadastru și Publicitate Imobiliară Craiova

A. Partea I. Descrierea imobilului

TEREN Necunoscut

Adresa: Loc. Hunia, Jud. Dolj, T 41, P 33

Nr. Crt	Nr cadastral Nr. topografic	Suprafața* (mp)	Observații / Referințe
A1		Din acte: 1.296 Masurata: 1.288	Sector cadastral:10 Teren neimprejmuit;

B. Partea II. Proprietari și acte

Inscrieri privitoare la dreptul de proprietate și alte drepturi reale		Referințe
0 / 12/12/2022		
Act Administrativ nr. TDP:2167-9685, din 08/01/1997 emis de COMISIA JUDETEANA DE FOND FUNCJAR;		
B1	Intabulare, drept de PROPRIETATE, dobandit prin Reconstituire, cota actuala 1/1, cota initiala 1/1 1) TOMITA ALEXANDRU, LIPSA CNP	A1

C. Partea III. SARCINI .

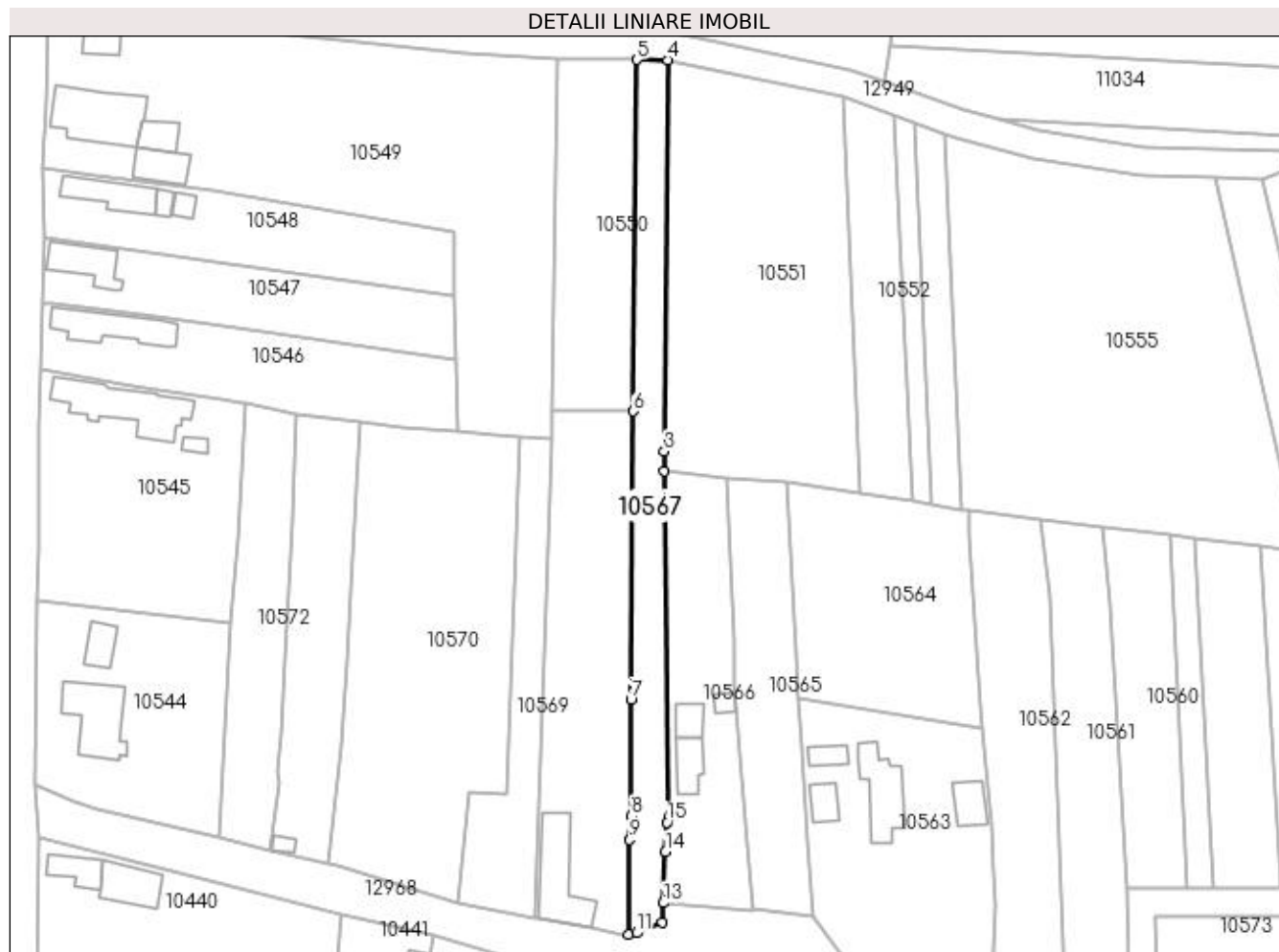
Inscrieri privind dezmembramintele dreptului de proprietate, drepturi reale de garanție și sarcini	Referințe
NU SUNT	

Anexa Nr. 1 La Partea I

Teren

Nr cadastral	Suprafața (mp)*	Observații / Referințe
	Din acte: 1.296 Masurata: 1.288	

* Suprafața este determinată în planul de proiecție Stereo 70.



Date referitoare la teren

Crt	Categorie folosință	Intravilan	Suprafața (mp)	Tarla	Parcelă	Nr. topo	Observații / Referințe
1	arabil	NU	556	41	33	-	
2	arabil	DA	732	41	33	-	

Lungime Segmente

1) Valorile lungimilor segmentelor sunt obținute din proiecție în plan.

Punct început	X / Y	Punct sfârșit	X / Y	Lungime segment (** (m)
1	347.697,331 286.588,403	2	347.696,441 286.661,455	73.057
2	347.696,441 286.661,455	3	347.696,391 286.665,582	4.127
3	347.696,391 286.665,582	4	347.697,167 286.748,142	82.564
4	347.697,167 286.748,142	5	347.690,621 286.748,251	6.547

Punct început	X / Y	Punct sfârșit	X / Y	Lungime segment (** (m)
5	347.690,621 286.748,251	6	347.689,907 286.674,065	74.189
6	347.689,907 286.674,065	7	347.689,321 286.613,195	60.873
7	347.689,321 286.613,195	8	347.689,328 286.588,588	24.607
8	347.689,328 286.588,588	9	347.689,036 286.583,599	4.998
9	347.689,036 286.583,599	10	347.688,844 286.563,651	19.949
10	347.688,844 286.563,651	11	347.690,536 286.563,932	1.715
11	347.690,536 286.563,932	12	347.696,03 286.566,173	5.933
12	347.696,03 286.566,173	13	347.696,203 286.570,264	4.095
13	347.696,203 286.570,264	14	347.696,657 286.581,028	10.774
14	347.696,657 286.581,028	15	347.696,994 286.587,249	6.23
15	347.696,994 286.587,249	1	347.697,331 286.588,403	1.202

** Lungimile segmentelor sunt determinate în planul de proiecție Stereo 70 și sunt rotunjite la 1 milimetru.

*** Distanța dintre puncte este formată din segmente cumulate ce sunt mai mici decât valoarea 1 milimetru.

**DATE DESPRE IMOBILUL NR. 10568**

Oficiul de Cadastru și Publicitate Imobiliară DOLJ
Biroul de Cadastru și Publicitate Imobiliară Craiova

A. Partea I. Descrierea imobilului

TEREN Intravilan

Adresa: Loc. Hunia, Str Mihail Kogalniceanu, Nr. 43, Jud. Dolj, T 41, P 34

Nr. Crt	Nr cadastral Nr. topografic	Suprafața* (mp)	Observații / Referințe
A1		Din acte: 1.296 Masurata: 2.019	Sector cadastral:10 Teren neimprejmuit;

Construcții

Crt	Nr cadastral Nr. topografic	Adresa	Observații / Referințe
A1.1		Loc. Hunia, Str Mihail Kogalniceanu, Nr. 43, Jud. Dolj, T 41, P 34	Nr. niveluri:1; S. construita la sol:174 mp; S. construita desfasurata:174 mp;

B. Partea II. Proprietari și acte

Inscrieri privitoare la dreptul de proprietate și alte drepturi reale		Referințe
0 / 12/12/2022		
Act Notarial nr. CM:212, din 01/04/2005 emis de BNP STOENESCU FLOREA;		
B1	Intabulare, drept de PROPRIETATE, dobandit prin Succesiune, cota actuala 1296/2019, cota initiala 1296/2019 1) MARINESCU COSTINEL	A1
Act Normativ nr. LEGEA 7-ART.12 ALIN.14, din 13/03/1996 emis de PARLAMENTUL ROMANIEI;		
B2	Intabulare, drept de PROPRIETATE, dobandit prin Lege, cota actuala 1/1, cota initiala 1/1 1) MARINESCU COSTINEL	A1.1
Act Administrativ nr. CERTIFICAT:1691, din 08/12/2022 emis de PRIMARIA MAGLAVIT;		
B3	Se noteaza posesia asupra cotei de 723/2019 in favoarea posesorilor 1) MARINESCU COSTINEL	A1

C. Partea III. SARCINI .

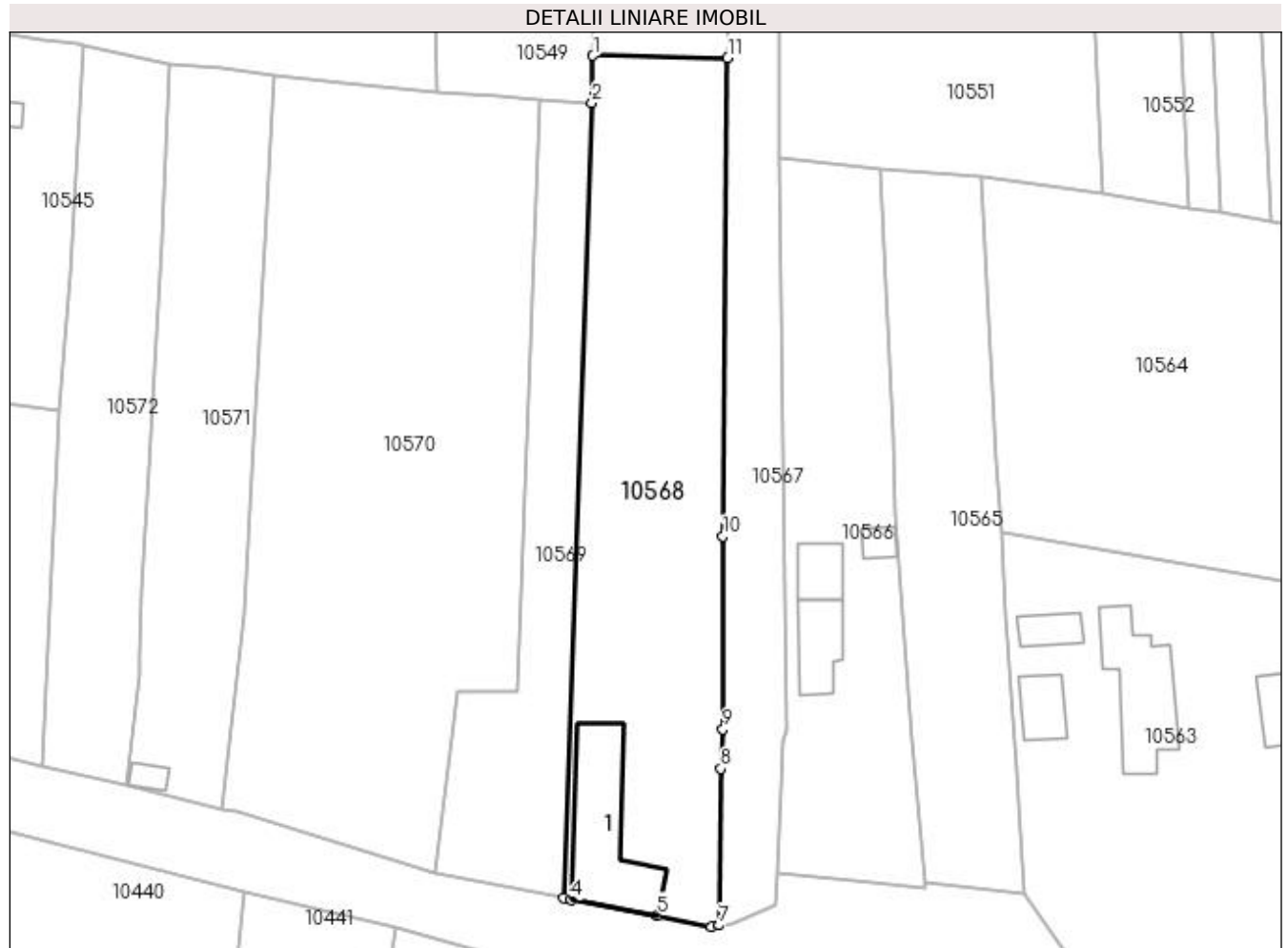
Inscrieri privind dezmembramintele dreptului de proprietate, drepturi reale de garanție și sarcini	Referințe
NU SUNT	

Anexa Nr. 1 La Partea I

Teren

Nr cadastral	Suprafața (mp)*	Observații / Referințe
	Din acte: 1.296 Masurata: 2.019	

* Suprafața este determinată în planul de proiecție Stereo 70.



Date referitoare la teren

Crt	Categorie folosință	Intra vilan	Suprafața (mp)	Tarla	Parcelă	Nr. topo	Observații / Referințe
1	curți constructii	DA	777	41	34	-	
2	arabil	DA	1.242	41	34	-	

Date referitoare la construcții

Crt	Număr	Destinație construcție	Supraf. (mp)	Situație juridică	Observații / Referințe
A1.1		construcții anexa	174	Cu acte	Nr. niveluri:1; S. construita la sol:174 mp; S. construita desfasurata:174 mp;

Lungime Segmente

1) Valorile lungimilor segmentelor sunt obținute din proiecție în plan.

Punct început	X / Y	Punct sfârșit	X / Y	Lungime segment (** (m)
1	347.672,745 286.674,351	2	347.672,645 286.668,373	5.979
2	347.672,645 286.668,373	3	347.668,98 286.567,143	101.296
3	347.668,98 286.567,143	4	347.669,974 286.566,95	1.013

Punct început	X / Y	Punct sfârșit	X / Y	Lungime segment (** (m)
4	347.669,974 286.566,95	5	347.680,981 286.564,908	11.195
5	347.680,981 286.564,908	6	347.687,869 286.563,489	7.033
6	347.687,869 286.563,489	7	347.688,844 286.563,651	0.988
7	347.688,844 286.563,651	8	347.689,036 286.583,599	19.949
8	347.689,036 286.583,599	9	347.689,328 286.588,588	4.998
9	347.689,328 286.588,588	10	347.689,321 286.613,195	24.607
10	347.689,321 286.613,195	11	347.689,907 286.674,065	60.873
11	347.689,907 286.674,065	1	347.672,745 286.674,351	17.164

** Lungimile segmentelor sunt determinate în planul de proiecție Stereo 70 și sunt rotunjite la 1 milimetru.

*** Distanța dintre puncte este formată din segmente cumulate ce sunt mai mici decât valoarea 1 milimetru.

**DATE DESPRE IMOBILUL NR. 10569**

Oficiul de Cadastru și Publicitate Imobiliară DOLJ
Biroul de Cadastru și Publicitate Imobiliară Craiova

A. Partea I. Descrierea imobilului

TEREN Intravilan

Adresa: Loc. Hunia, Jud. Dolj, T 41, P 35

Nr. Crt	Nr cadastral Nr. topografic	Suprafața* (mp)	Observații / Referințe
A1		Din acte: 720 Masurata: 891	Sector cadastral:10 Teren neimprejmit;

B. Partea II. Proprietari și acte

Inscrieri privitoare la dreptul de proprietate și alte drepturi reale		Referințe
0 / 17/12/2022		
Act Administrativ nr. TDP:1815-9568, din 06/12/1996 emis de COMISIA JUDETEANA DE FOND FUNCJAR (CERTIF. DE DECES:D9235119/12.11.1991;);		
B1	Intabulare, drept de PROPRIETATE, dobandit prin Reconstituire, cota actuala 720/891, cota initiala 720/891 1) IONETE STEFAN , LIPSA CNP DEFUNCT:Da	A1
Act Administrativ nr. CERTIFICAT:1692, din 08/12/2022 emis de PRIMARIA MAGLAVIT;		
B2	Se noteaza posesia asupra cotei de 171/891 in favoarea posesorilor 1) IONETE STEFAN , LIPSA CNP DEFUNCT:Da	A1

C. Partea III. SARCINI .

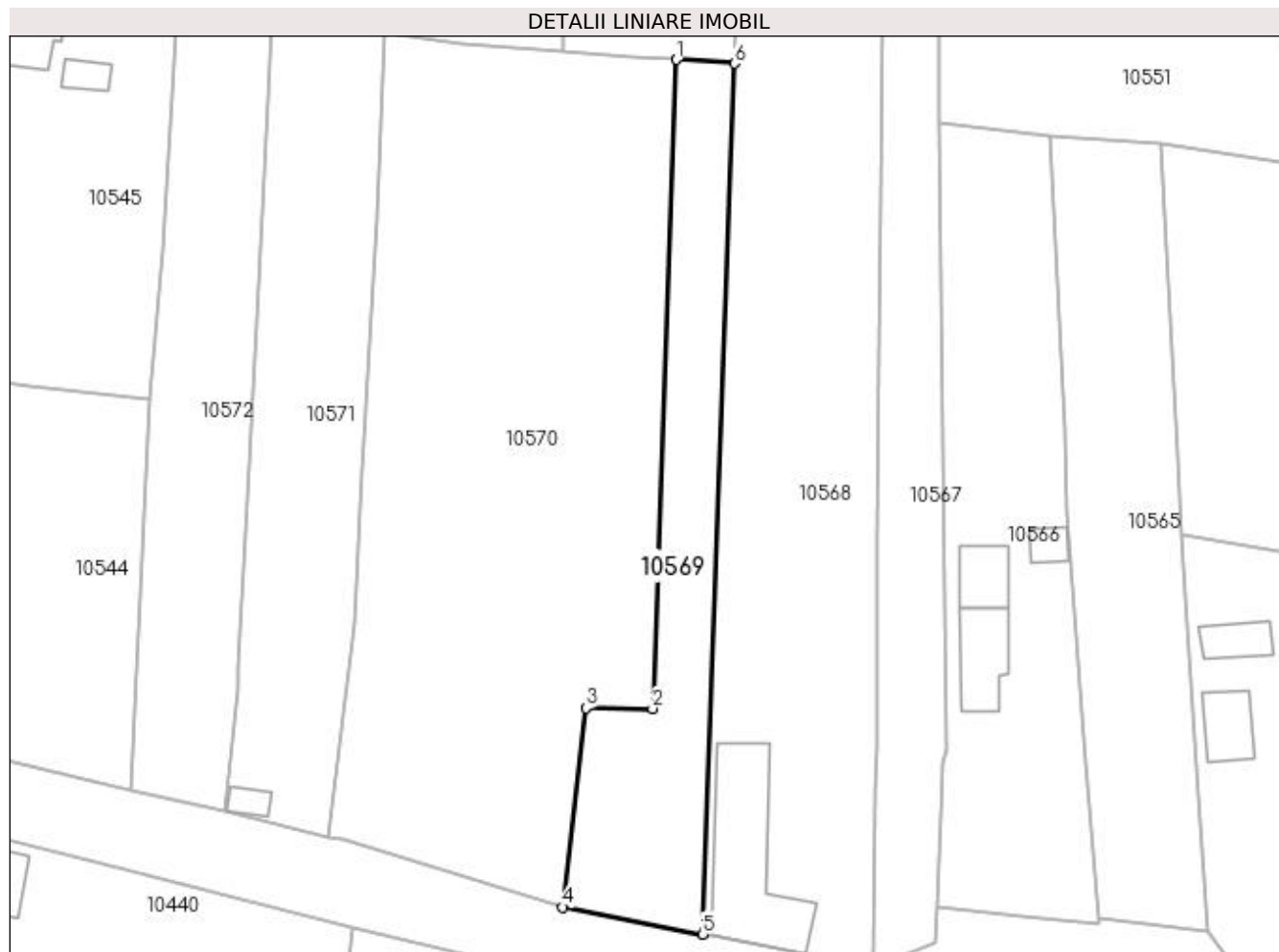
Inscrieri privind dezmembramintele dreptului de proprietate, drepturi reale de garanție și sarcini	Referințe
NU SUNT	

Anexa Nr. 1 La Partea I

Teren

Nr cadastral	Suprafața (mp)*	Observații / Referințe
	Din acte: 720 Masurata: 891	

* Suprafața este determinată în planul de proiecție Stereo 70.



Date referitoare la teren

Crt	Categorie folosință	Intra vilan	Suprafața (mp)	Tarla	Parcelă	Nr. topo	Observații / Referințe
1	arabil	DA	891	41	35	-	

Lungime Segmente

1) Valorile lungimilor segmentelor sunt obținute din proiecție în plan.

Punct început	X / Y	Punct sfârșit	X / Y	Lungime segment (** (m)
1	347.665,928 286.668,824	2	347.663,163 286.593,391	75.484
2	347.663,163 286.593,391	3	347.655,386 286.593,458	7.777
3	347.655,386 286.593,458	4	347.652,729 286.570,295	23.315
4	347.652,729 286.570,295	5	347.668,98 286.567,143	16.554
5	347.668,98 286.567,143	6	347.672,645 286.668,373	101.296

Punct început	X / Y	Punct sfârșit	X / Y	Lungime segment (** (m)
6	347.672,645 286.668,373	1	347.665,928 286.668,824	6.732

** Lungimile segmentelor sunt determinate în planul de proiecție Stereo 70 și sunt rotunjite la 1 milimetru.

*** Distanța dintre puncte este formată din segmente cumulate ce sunt mai mici decât valoarea 1 milimetru.

**DATE DESPRE IMOBILUL NR. 10570**

Oficiul de Cadastru și Publicitate Imobiliară DOLJ
Biroul de Cadastru și Publicitate Imobiliară Craiova

A. Partea I. Descrierea imobilului

TEREN Intravilan

Adresa: Loc. Hunia, Jud. Dolj, T 41, P 36

Nr. Crt	Nr cadastral Nr. topografic	Suprafața* (mp)	Observații / Referințe
A1		Din acte: 1.656 Masurata: 3.193	Sector cadastral:10 Teren neimpregmuit;

B. Partea II. Proprietari și acte

Inscrieri privitoare la dreptul de proprietate și alte drepturi reale		Referințe
0 / 12/12/2022		
Hotarare Judecatoreasca nr. SC:696, din 07/05/2011 emis de JUDECATORIA CALAFAT;		
B1	Intabulare, drept de PROPRIETATE, dobandit prin Hotarare Judecatoreasca, cota actuala 1656/3193, cota initiala 1656/3193 1) MARINESCU IONUT-NICOLAE	A1
Act Administrativ nr. CERTIFICAT:1693, din 08/12/2022 emis de PRIMARIA MAGLAVIT;		
B2	Se noteaza posesia asupra cotei de 1537/3193 in favoarea posesorilor 1) MARINESCU IONUT-NICOLAE	A1

C. Partea III. SARCINI .

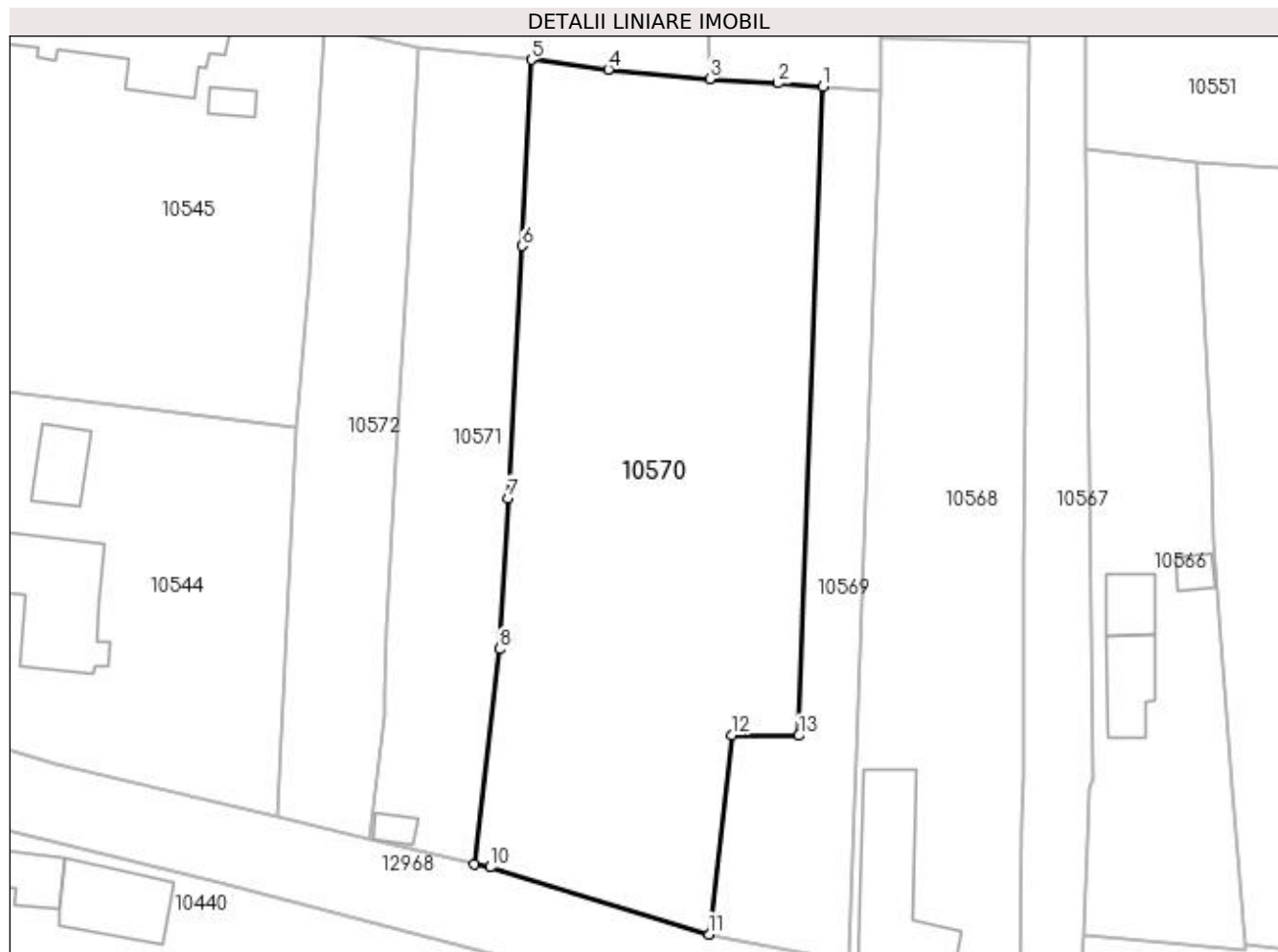
Inscrieri privind dezmembramintele dreptului de proprietate, drepturi reale de garanție și sarcini	Referințe
NU SUNT	

Anexa Nr. 1 La Partea I

Teren

Nr cadastral	Suprafața (mp)*	Observații / Referințe
	Din acte: 1.656 Masurata: 3.193	

* Suprafața este determinată în planul de proiecție Stereo 70.



Date referitoare la teren

Crt	Categorie folosință	Intra vilan	Suprafața (mp)	Tarla	Parcelă	Nr. topo	Observații / Referințe
1	arabil	DA	3.193	41	36	-	

Lungime Segmente

1) Valorile lungimilor segmentelor sunt obținute din proiecție în plan.

Punct început	X / Y	Punct sfârșit	X / Y	Lungime segment (** (m)
1	347.665,928 286.668,824	2	347.660,754 286.669,172	5.186
2	347.660,754 286.669,172	3	347.652,819 286.669,705	7.953
3	347.652,819 286.669,705	4	347.641,019 286.670,765	11.848
4	347.641,019 286.670,765	5	347.632,054 286.671,913	9.038
5	347.632,054 286.671,913	6	347.631,002 286.650,281	21.658

Punct început	X / Y	Punct sfârșit	X / Y	Lungime segment (** (m)
6	347.631,002 286.650,281	7	347.629,386 286.620,98	29.346
7	347.629,386 286.620,98	8	347.628,382 286.603,425	17.584
8	347.628,382 286.603,425	9	347.625,475 286.578,487	25.107
9	347.625,475 286.578,487	10	347.627,272 286.578,095	1.839
10	347.627,272 286.578,095	11	347.652,729 286.570,295	26.625
11	347.652,729 286.570,295	12	347.655,386 286.593,458	23.315
12	347.655,386 286.593,458	13	347.663,163 286.593,391	7.777
13	347.663,163 286.593,391	1	347.665,928 286.668,824	75.484

** Lungimile segmentelor sunt determinate în planul de proiecție Stereo 70 și sunt rotunjite la 1 milimetru.

*** Distanța dintre puncte este formată din segmente cumulate ce sunt mai mici decât valoarea 1 milimetru.

**DATE DESPRE IMOBILUL NR. 10571**

Oficiul de Cadastru și Publicitate Imobiliară DOLJ
Biroul de Cadastru și Publicitate Imobiliară Craiova

A. Partea I. Descrierea imobilului

TEREN Intravilan

Adresa: Loc. Hunia, Str Mihail Kogalniceanu, Nr. 39, Jud. Dolj, T 41, P 37

Nr. Crt	Nr cadastral Nr. topografic	Suprafața* (mp)	Observații / Referințe
A1	33871	Din acte: 900 Masurata: 1.213	Sector cadastral:10 Teren neimpregmuit;

Construcții

Crt	Nr cadastral Nr. topografic	Adresa	Observații / Referințe
A1.1		Loc. Hunia, Str Mihail Kogalniceanu, Nr. 39, Jud. Dolj, T 41, P 37	Nr. niveluri:1; S. construita la sol:14 mp; S. construita desfasurata:14 mp;

B. Partea II. Proprietari și acte

Inscrieri privitoare la dreptul de proprietate și alte drepturi reale		Referințe
277896 / 19/11/2021		
Act Notarial nr. ACT DE PARTAJ:1344, din 23/08/2021 emis de BNP STOENESCU FLOREA (act administrativ nr TDP nr 2718-59334 din 21.07.1998, emis de CJ Dolj;act notarial nr certificat de mostenitor nr 286 din 23.08.2021, emis de BNP STOENESCU FLOREA.);		
B1	Intabulare, drept de PROPRIETATE, dobandit prin lesire Din Indiviziune, cota actuala 900/1213, cota initiala 900/1213 1) PAUN ALINA-ANTONETA	A1
0 / 12/12/2022		
Act Normativ nr. LEGEA 7-ART.12 ALIN.14, din 13/03/1996 emis de PARLAMENTUL ROMANIEI;		
B2	Intabulare, drept de PROPRIETATE, dobandit prin Lege, cota actuala 1/1, cota initiala 1/1 1) PAUN ALINA-ANTONETA	A1.1
Act Administrativ nr. CERTIFICAT:1694, din 08/12/2022 emis de PRIMARIA MAGLAVIT;		
B3	Se noteaza posesia asupra cotei de 313/1213 in favoarea posesorilor 1) PAUN ALINA-ANTONETA	A1

C. Partea III. SARCINI .

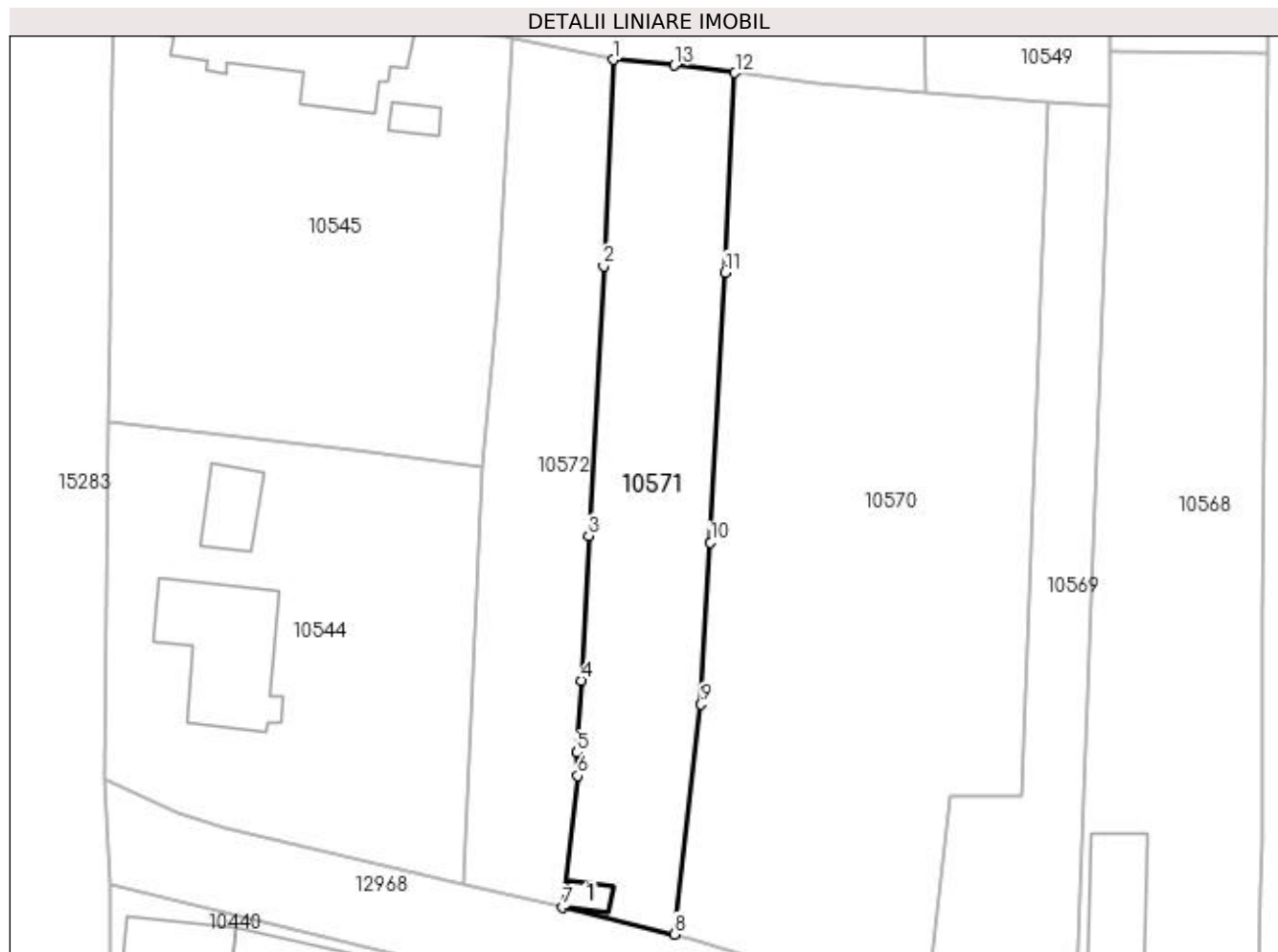
Inscrieri privind dezmembramintele dreptului de proprietate, drepturi reale de garanție și sarcini	Referințe
NU SUNT	

Anexa Nr. 1 La Partea I

Teren

Nr cadastral	Suprafața (mp)*	Observații / Referințe
33871	Din acte: 900 Masurata: 1.213	

* Suprafața este determinată în planul de proiecție Stereo 70.



Date referitoare la teren

Crt	Categorie folosință	Intra vilan	Suprafața (mp)	Tarla	Parcelă	Nr. topo	Observații / Referințe
1	arabil	DA	1.213	41	37	-	

Date referitoare la construcții

Crt	Număr	Destinație construcție	Supraf. (mp)	Situație juridică	Observații / Referințe
A1.1		construcții anexa	14	Cu acte	Nr. niveluri:1; S. construita la sol:14 mp; S. construita desfasurata:14 mp;

Lungime Segmente

1) Valorile lungimilor segmentelor sunt obținute din proiecție în plan.

Punct început	X / Y	Punct sfârșit	X / Y	Lungime segment (** (m)
1	347.618,882 286.673,353	2	347.617,793 286.650,966	22.413
2	347.617,793 286.650,966	3	347.616,179 286.621,697	29.313
3	347.616,179 286.621,697	4	347.615,341 286.606,005	15.714
4	347.615,341 286.606,005	5	347.614,924 286.598,197	7.819

Punct început	X / Y	Punct sfârșit	X / Y	Lungime segment (** (m)
5	347.614,924 286.598,197	6	347.615,001 286.595,675	2.523
6	347.615,001 286.595,675	7	347.613,308 286.581,405	14.37
7	347.613,308 286.581,405	8	347.625,475 286.578,487	12.512
8	347.625,475 286.578,487	9	347.628,382 286.603,425	25.107
9	347.628,382 286.603,425	10	347.629,386 286.620,98	17.584
10	347.629,386 286.620,98	11	347.631,002 286.650,281	29.346
11	347.631,002 286.650,281	12	347.632,054 286.671,913	21.658
12	347.632,054 286.671,913	13	347.625,487 286.672,753	6.621
13	347.625,487 286.672,753	1	347.618,882 286.673,353	6.632

** Lungimile segmentelor sunt determinate în planul de proiecție Stereo 70 și sunt rotunjite la 1 milimetru.

*** Distanța dintre puncte este formată din segmente cumulate ce sunt mai mici decât valoarea 1 milimetru.

**DATE DESPRE IMOBILUL NR. 10572**

Oficiul de Cadastru și Publicitate Imobiliară DOLJ
Biroul de Cadastru și Publicitate Imobiliară Craiova

A. Partea I. Descrierea imobilului

TEREN Intravilan

Adresa: Loc. Hunia, Str Mihail Kogalniceanu, Nr. 37, Jud. Dolj, T 41, P 38

Nr. Crt	Nr cadastral Nr. topografic	Suprafața* (mp)	Observații / Referințe
A1		Din acte: 792 Masurata: 1.062	Sector cadastral:10 Teren neimpregmuit;

B. Partea II. Proprietari și acte

Inscrieri privitoare la dreptul de proprietate și alte drepturi reale		Referințe
0 / 12/12/2022		
Act Notarial nr. ACT DE PARTAJ:819, din 03/04/2018 emis de BIN STOENESCU FLOREA;		
B1	Intabulare, drept de PROPRIETATE, dobandit prin lesire Din Indiviziune, cota actuala 792/1062, cota initiala 792/1062 1) COLA TIBERIE	A1
Act Administrativ nr. CERTIFICAT:1695, din 08/12/2022 emis de PRIMARIA MAGLAVIT;		
B2	Se noteaza posesia asupra cotei de 270/1062 in favoarea posesorilor 1) COLA TIBERIE	A1

C. Partea III. SARCINI .

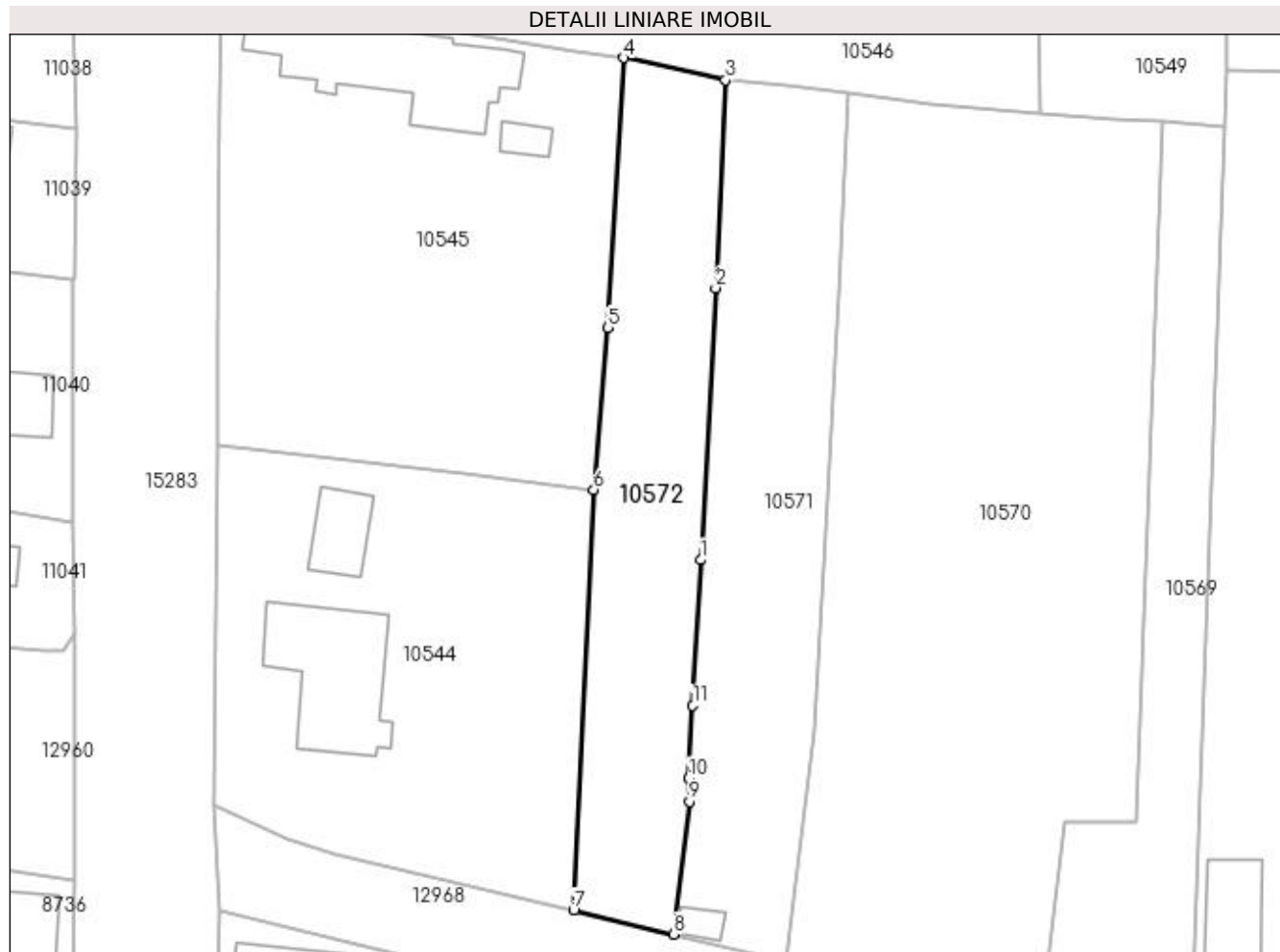
Inscrieri privind dezmembramintele dreptului de proprietate, drepturi reale de garanție și sarcini	Referințe
NU SUNT	

Anexa Nr. 1 La Partea I

Teren

Nr cadastral	Suprafața (mp)*	Observații / Referințe
	Din acte: 792 Masurata: 1.062	

* Suprafața este determinată în planul de proiecție Stereo 70.



Date referitoare la teren

Crt	Categorie folosință	Intravilan	Suprafața (mp)	Tarla	Parcelă	Nr. topo	Observații / Referințe
1	arabil	DA	1.062	41	38	-	

Lungime Segmente

1) Valorile lungimilor segmentelor sunt obținute din proiecție în plan.

Punct început	X / Y	Punct sfârșit	X / Y	Lungime segment (** (m)
1	347.616,179 286.621,697	2	347.617,793 286.650,966	29.313
2	347.617,793 286.650,966	3	347.618,882 286.673,353	22.413
3	347.618,882 286.673,353	4	347.607,929 286.675,729	11.208
4	347.607,929 286.675,729	5	347.606,228 286.646,685	29.094
5	347.606,228 286.646,685	6	347.604,659 286.629,242	17.513

Punct început	X / Y	Punct sfârșit	X / Y	Lungime segment (** (m)
6	347.604,659 286.629,242	7	347.602,504 286.583,969	45.324
7	347.602,504 286.583,969	8	347.613,308 286.581,405	11.104
8	347.613,308 286.581,405	9	347.615,001 286.595,675	14.37
9	347.615,001 286.595,675	10	347.614,924 286.598,197	2.523
10	347.614,924 286.598,197	11	347.615,341 286.606,005	7.819
11	347.615,341 286.606,005	1	347.616,179 286.621,697	15.714

** Lungimile segmentelor sunt determinate în planul de proiecție Stereo 70 și sunt rotunjite la 1 milimetru.

*** Distanța dintre puncte este formată din segmente cumulate ce sunt mai mici decât valoarea 1 milimetru.

**DATE DESPRE IMOBILUL NR. 10573**

Oficiul de Cadastru și Publicitate Imobiliară DOLJ
Biroul de Cadastru și Publicitate Imobiliară Craiova

A. Partea I. Descrierea imobilului

TEREN Intravilan

Adresa: Loc. Hunia, Str Mihail Kogalniceanu, Nr. 63, Jud. Dolj, T 41, P 39

Nr. Crt	Nr cadastral Nr. topografic	Suprafața* (mp)	Observații / Referințe
A1		2.789	Sector cadastral:10 Teren neimprijmit;

Construcții

Crt	Nr cadastral Nr. topografic	Adresa	Observații / Referințe
A1.1		Loc. Hunia, Str Mihail Kogalniceanu, Nr. 63, Jud. Dolj, T 41, P 39	Nr. niveluri:1; S. construita la sol:19 mp; S. construita desfasurata:19 mp;
A1.2		Loc. Hunia, Str Mihail Kogalniceanu, Nr. 63, Jud. Dolj, T 41, P 39	Nr. niveluri:1; S. construita la sol:22 mp; S. construita desfasurata:22 mp;

B. Partea II. Proprietari și acte

Inscrieri privitoare la dreptul de proprietate și alte drepturi reale		Referințe
0 / 17/12/2022		
Act Administrativ nr. CERTIFICAT:1149, din 11/11/2022 emis de PRIMARIA MAGLAVIT;		
B1	Inscrierea posesiei, drept de PROPRIETATE, dobandit prin Lege, cota actuala 1/1, cota initiala 1/1 1) LAZAR VALENTIN CRISTINEL	A1
Act Normativ nr. LEGEA 7-ART.12 ALIN.14, din 13/03/1996 emis de PARLAMENTUL ROMANIEI;		
B2	Intabulare, drept de PROPRIETATE, dobandit prin Lege, cota actuala 1/1, cota initiala 1/1 1) LAZAR VALENTIN CRISTINEL	A1.1, A1.2

C. Partea III. SARCINI .

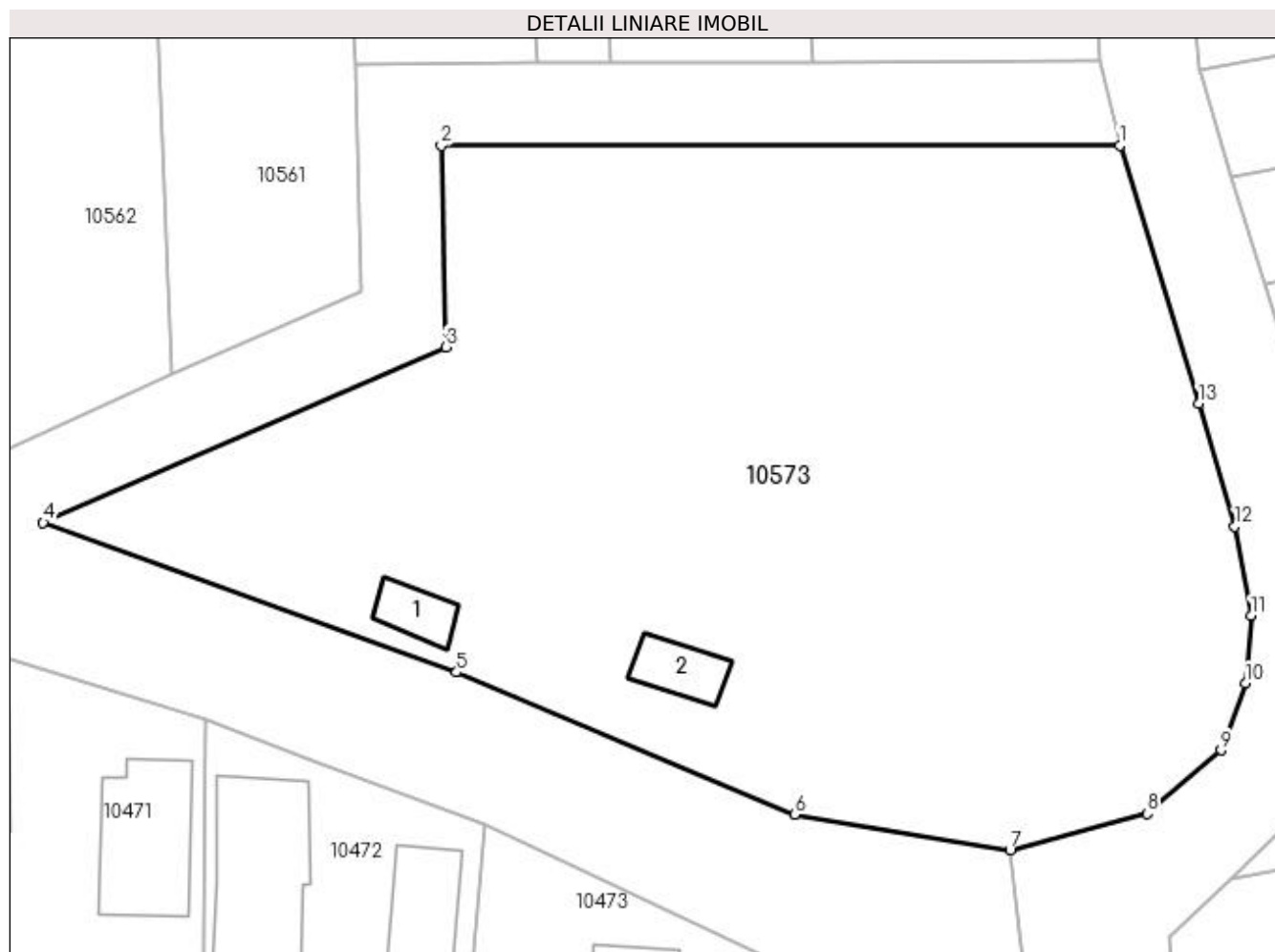
Inscrieri privind dezmembramintele dreptului de proprietate, drepturi reale de garanție și sarcini	Referințe
NU SUNT	

Anexa Nr. 1 La Partea I

Teren

Nr cadastral	Suprafața (mp)*	Observații / Referințe
	2.789	

* Suprafața este determinată în planul de proiecție Stereo 70.



Date referitoare la teren

Crt	Categorie folosință	Intra vilan	Suprafața (mp)	Tarla	Parcelă	Nr. topo	Observații / Referințe
1	neproductiv	DA	2.789	41	39	-	

Date referitoare la construcții

Crt	Număr	Destinație construcție	Supraf. (mp)	Situație juridică	Observații / Referințe
A1.1		construcții anexa	19	Cu acte	Nr. niveluri:1; S. construita la sol:19 mp; S. construita desfasurata:19 mp;
A1.2		construcții anexa	22	Cu acte	Nr. niveluri:1; S. construita la sol:22 mp; S. construita desfasurata:22 mp;

Lungime Segmente

1) Valorile lungimilor segmentelor sunt obținute din proiecție în plan.

Punct început	X / Y	Punct sfârșit	X / Y	Lungime segment (** (m)
1	347.848,402 286.567,458	2	347.800,078 286.567,459	48.324
2	347.800,078 286.567,459	3	347.800,418 286.553,123	14.34
3	347.800,418 286.553,123	4	347.771,712 286.540,633	31.306

Punct început	X / Y	Punct sfârșit	X / Y	Lungime segment (** (m)
4	347.771,712 286.540,633	5	347.801,164 286.529,976	31.321
5	347.801,164 286.529,976	6	347.825,257 286.519,833	26.141
6	347.825,257 286.519,833	7	347.840,588 286.517,31	15.537
7	347.840,588 286.517,31	8	347.850,354 286.519,91	10.106
8	347.850,354 286.519,91	9	347.855,618 286.524,419	6.931
9	347.855,618 286.524,419	10	347.857,368 286.529,195	5.087
10	347.857,368 286.529,195	11	347.857,765 286.534,019	4.84
11	347.857,765 286.534,019	12	347.856,612 286.540,36	6.445
12	347.856,612 286.540,36	13	347.854,015 286.549,104	9.122
13	347.854,015 286.549,104	1	347.848,402 286.567,458	19.193

** Lungimile segmentelor sunt determinate în planul de proiecție Stereo 70 și sunt rotunjite la 1 milimetru.

*** Distanța dintre puncte este formată din segmente cumulate ce sunt mai mici decât valoarea 1 milimetru.

**DATE DESPRE IMOBILUL NR. 10636**

Oficiul de Cadastru și Publicitate Imobiliară DOLJ
Biroul de Cadastru și Publicitate Imobiliară Craiova

A. Partea I. Descrierea imobilului

TEREN Extravilan

Adresa: Jud. Dolj, T 22, P 1

Nr. Crt	Nr cadastral Nr. topografic	Suprafața* (mp)	Observații / Referințe
A1		Din acte: 5.100 Masurata: 5.048	Sector cadastral:10 Teren neimprejmuit; PROCENT DIMINUARE 1.01%;

B. Partea II. Proprietari și acte

Inscrieri privitoare la dreptul de proprietate și alte drepturi reale		Referințe
0 / 18/12/2022		
Act Administrativ nr. TDP:3880, din 19/02/2003 emis de COMISIA JUDETEANA DE FOND FUNCJAR;		
B1	Intabulare, drept de PROPRIETATE, dobandit prin Reconstituire, cota actuala 1/1, cota initiala 1/1 1) TOMITA ION, LIPSA CNP	A1

C. Partea III. SARCINI .

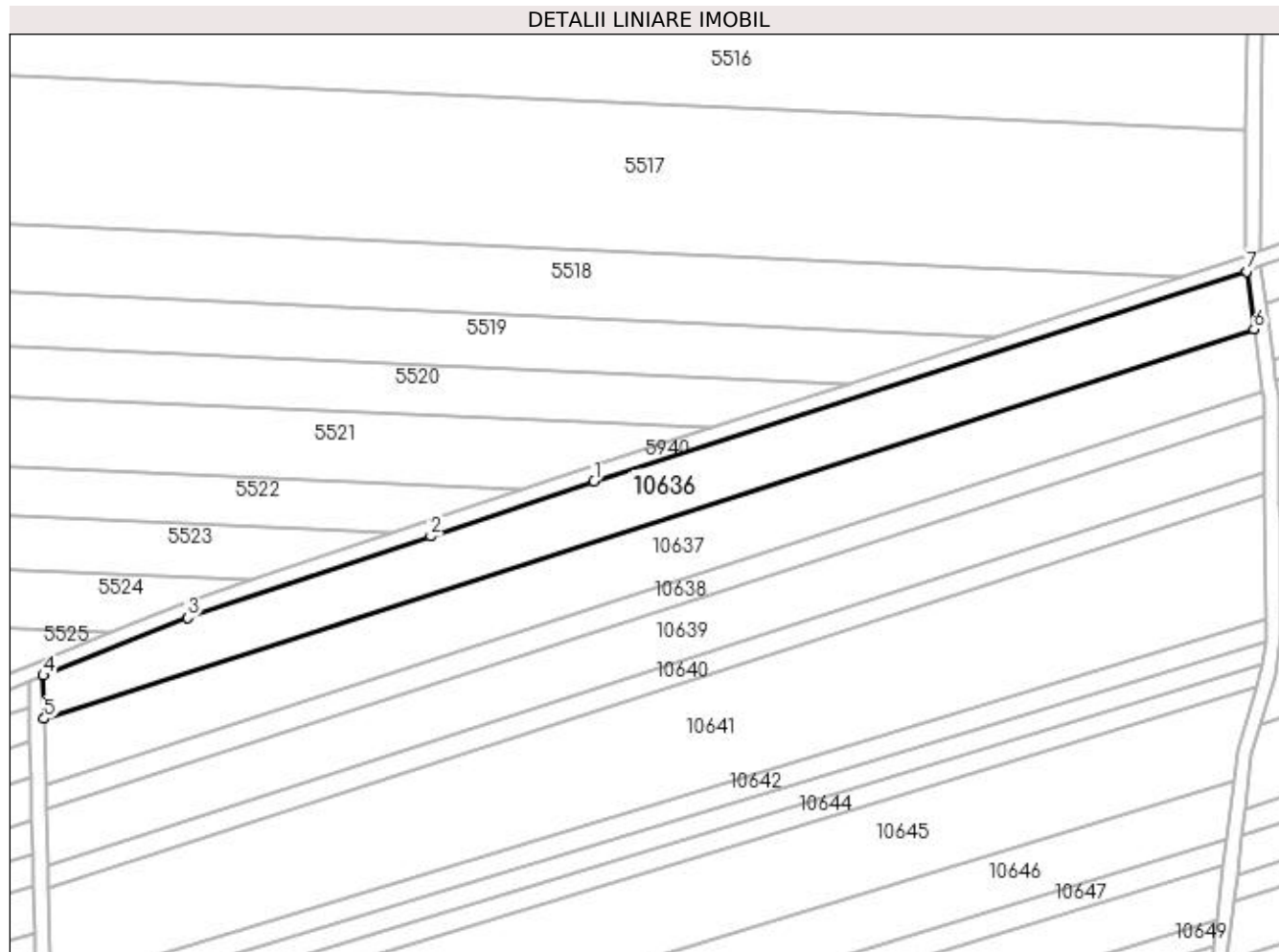
Inscrieri privind dezmembramintele dreptului de proprietate, drepturi reale de garanție și sarcini	Referințe
NU SUNT	

Anexa Nr. 1 La Partea I

Teren

Nr cadastral	Suprafața (mp)*	Observații / Referințe
	Din acte: 5.100 Masurata: 5.048	PROCENT DIMINUARE 1.01%;

* Suprafața este determinată în planul de proiecție Stereo 70.



Date referitoare la teren

Crt	Categorie folosință	Intra vilan	Suprafața (mp)	Tarla	Parcelă	Nr. topo	Observații / Referințe
1	arabil	NU	5.048	22	1	-	

Lungime Segmente

1) Valorile lungimilor segmentelor sunt obținute din proiecție în plan.

Punct început	X / Y	Punct sfârșit	X / Y	Lungime segment (** (m)
1	348.265,27 286.875,126	2	348.221,421 286.860,463	46.236
2	348.221,421 286.860,463	3	348.156,128 286.838,629	68.847
3	348.156,128 286.838,629	4	348.117,431 286.823,111	41.693
4	348.117,431 286.823,111	5	348.117,696 286.811,453	11.661
5	348.117,696 286.811,453	6	348.442,429 286.916,004	341.149

Punct început	X / Y	Punct sfârșit	X / Y	Lungime segment (** (m)
6	348.442,429 286.916,004	7	348.440,415 286.931,516	15.642
7	348.440,415 286.931,516	1	348.265,27 286.875,126	183.999

** Lungimile segmentelor sunt determinate în planul de proiecție Stereo 70 și sunt rotunjite la 1 milimetru.

*** Distanța dintre puncte este formată din segmente cumulate ce sunt mai mici decât valoarea 1 milimetru.

**DATE DESPRE IMOBILUL NR. 10637**

Oficiul de Cadastru și Publicitate Imobiliară DOLJ
Biroul de Cadastru și Publicitate Imobiliară Craiova

A. Partea I. Descrierea imobilului

TEREN Extravilan

Adresa: Jud. Dolj, T 22, P 2

Nr. Crt	Nr cadastral Nr. topografic	Suprafața* (mp)	Observații / Referințe
A1		Din acte: 5.814 Masurata: 5.755	Sector cadastral:10 Teren neimprejmuit; PROCENT DIMINUARE 1.01%;

B. Partea II. Proprietari și acte

Inscrieri privitoare la dreptul de proprietate și alte drepturi reale		Referințe
0 / 18/12/2022		
Act Administrativ nr. TDP:619-48415, din 17/03/1994 emis de COMISIA JUDETEANA DE FOND FUNCJAR;		
B1	Intabulare, drept de PROPRIETATE, dobandit prin Reconstituire, cota actuala 1/1, cota initiala 1/1 1) BRANDIBUR MARE MARIA , LIPSA CNP	A1

C. Partea III. SARCINI .

Inscrieri privind dezmembramintele dreptului de proprietate, drepturi reale de garanție și sarcini	Referințe
NU SUNT	

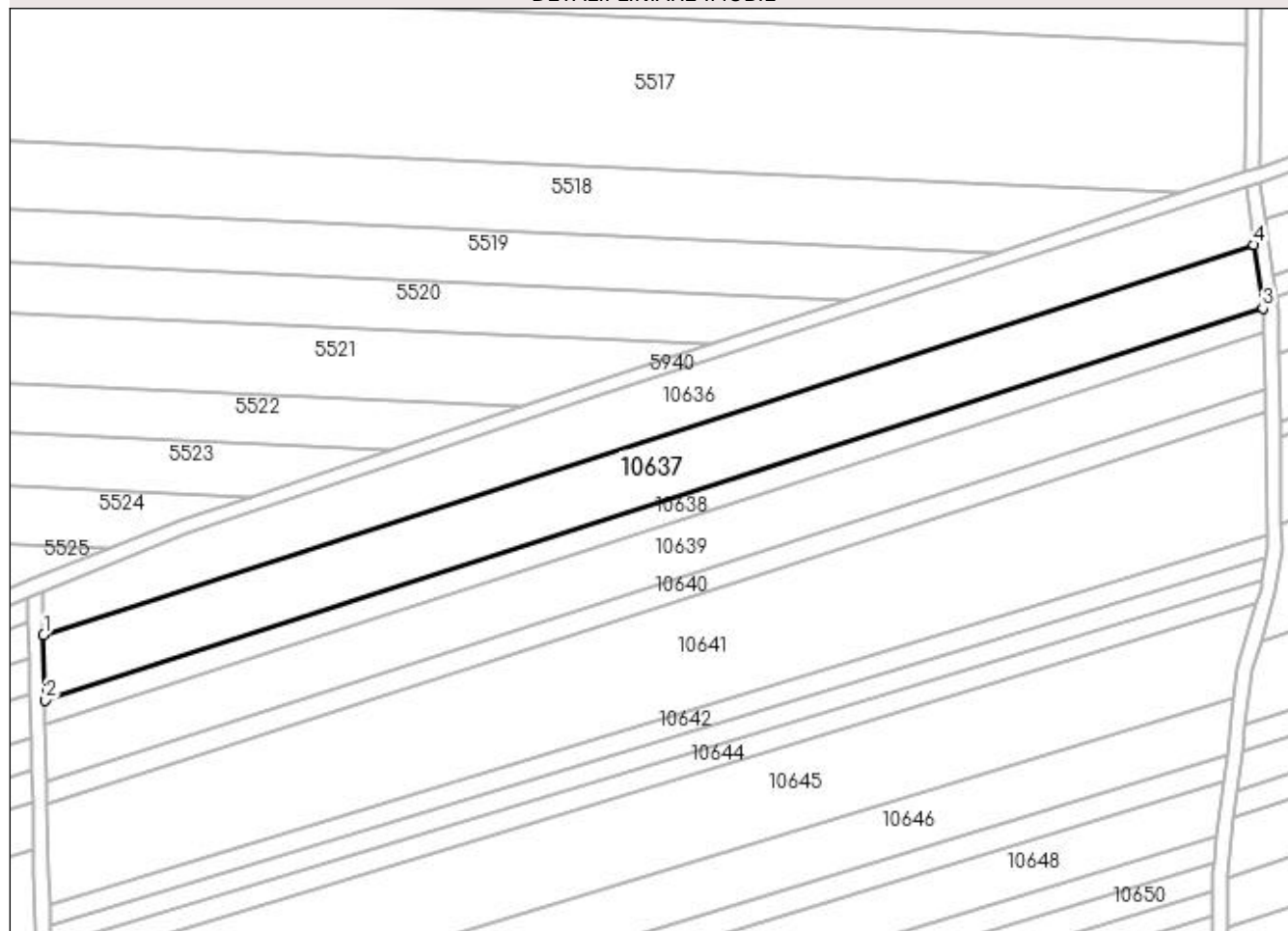
Anexa Nr. 1 La Partea I

Teren

Nr cadastral	Suprafața (mp)*	Observații / Referințe
	Din acte: 5.814 Masurata: 5.755	PROCENT DIMINUARE 1.01%;

* Suprafața este determinată în planul de proiecție Stereo 70.

DETALII LINIARE IMOBIL



Date referitoare la teren

Crt	Categorie folosință	Intra vilan	Suprafața (mp)	Tarla	Parcelă	Nr. topo	Observații / Referințe
1	arabil	NU	5.755	22	2	-	

Lungime Segmente

1) Valorile lungimilor segmentelor sunt obținute din proiecție în plan.

Punct început	X / Y	Punct sfârșit	X / Y	Lungime segment (** (m)
1	348.117,696 286.811,453	2	348.118,095 286.793,912	17.546
2	348.118,095 286.793,912	3	348.444,769 286.899,085	343.187
3	348.444,769 286.899,085	4	348.442,429 286.916,004	17.08
4	348.442,429 286.916,004	1	348.117,696 286.811,453	341.149

**** Lungimile segmentelor sunt determinate în planul de proiecție Stereo 70 și sunt rotunjite la 1 milimetru.**

***** Distanța dintre puncte este formată din segmente cumulate ce sunt mai mici decât valoarea 1 milimetru.**

**DATE DESPRE IMOBILUL NR. 10638**

Oficiul de Cadastru și Publicitate Imobiliară DOLJ
Biroul de Cadastru și Publicitate Imobiliară Craiova

A. Partea I. Descrierea imobilului

TEREN Extravilan

Adresa: Jud. Dolj, T 22, P 3

Nr. Crt	Nr cadastral Nr. topografic	Suprafața* (mp)	Observații / Referințe
A1		Din acte: 2.182 Masurata: 2.160	Sector cadastral:10 Teren neimprejmuit; PROCENT DIMINUARE 1.01%;

B. Partea II. Proprietari și acte

Inscrieri privitoare la dreptul de proprietate și alte drepturi reale		Referințe
0 / 12/12/2022		
Act Notarial nr. CM:3, din 05/01/2022 emis de BNP STOENESCU FLOREA;		
B1	Intabulare, drept de PROPRIETATE, dobandit prin Succesiune, cota actuala 1/1, cota initiala 1/1 1) SFETA SORINEL	A1

C. Partea III. SARCINI .

Inscrieri privind dezmembramintele dreptului de proprietate, drepturi reale de garanție și sarcini	Referințe
NU SUNT	

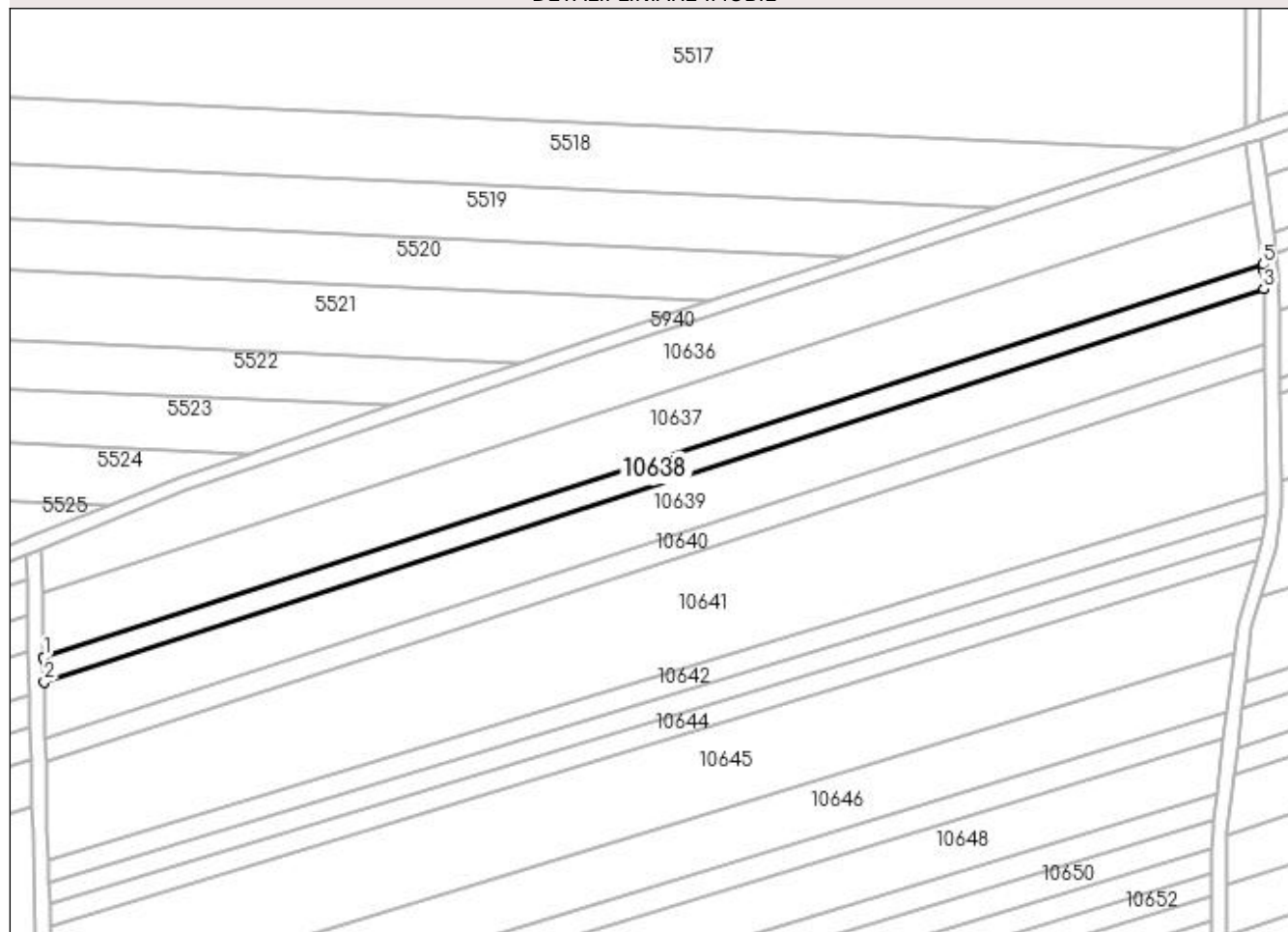
Anexa Nr. 1 La Partea I

Teren

Nr cadastral	Suprafața (mp)*	Observații / Referințe
	Din acte: 2.182 Masurata: 2.160	PROCENT DIMINUARE 1.01%;

* Suprafața este determinată în planul de proiecție Stereo 70.

DETALII LINIARE IMOBIL



Date referitoare la teren

Crt	Categorie folosință	Intra vilan	Suprafața (mp)	Tarla	Parcelă	Nr. topo	Observații / Referințe
1	arabil	NU	2.160	22	3	-	

Lungime Segmente

1) Valorile lungimilor segmentelor sunt obținute din proiecție în plan.

Punct început	X / Y	Punct sfârșit	X / Y	Lungime segment (** (m)
1	348.118,095 286.793,912	2	348.118,244 286.787,351	6.563
2	348.118,244 286.787,351	3	348.445,04 286.892,563	343.315
3	348.445,04 286.892,563	4	348.444,968 286.897,644	5.082
4	348.444,968 286.897,644	5	348.444,769 286.899,085	1.455
5	348.444,769 286.899,085	1	348.118,095 286.793,912	343.187

**** Lungimile segmentelor sunt determinate în planul de proiecție Stereo 70 și sunt rotunjite la 1 milimetru.**

***** Distanța dintre puncte este formată din segmente cumulate ce sunt mai mici decât valoarea 1 milimetru.**

**DATE DESPRE IMOBILUL NR. 10639**

Oficiul de Cadastru și Publicitate Imobiliară DOLJ
Biroul de Cadastru și Publicitate Imobiliară Craiova

A. Partea I. Descrierea imobilului

TEREN Extravilan

Adresa: Jud. Dolj, T 22, P 4

Nr. Crt	Nr cadastral Nr. topografic	Suprafața* (mp)	Observații / Referințe
A1		Din acte: 5.000 Masurata: 4.949	Sector cadastral:10 Teren neimprejmuit; PROCENT DIMINUARE 1.01%;

B. Partea II. Proprietari și acte

Inscrieri privitoare la dreptul de proprietate și alte drepturi reale		Referințe
0 / 12/12/2022		
Act Notarial nr. CM:3, din 05/01/2022 emis de BNP STOENESCU FLOREA;		
B1	Intabulare, drept de PROPRIETATE, dobandit prin Succesiune, cota actuala 1/1, cota initiala 1/1 1) SFETA SORINEL	A1

C. Partea III. SARCINI .

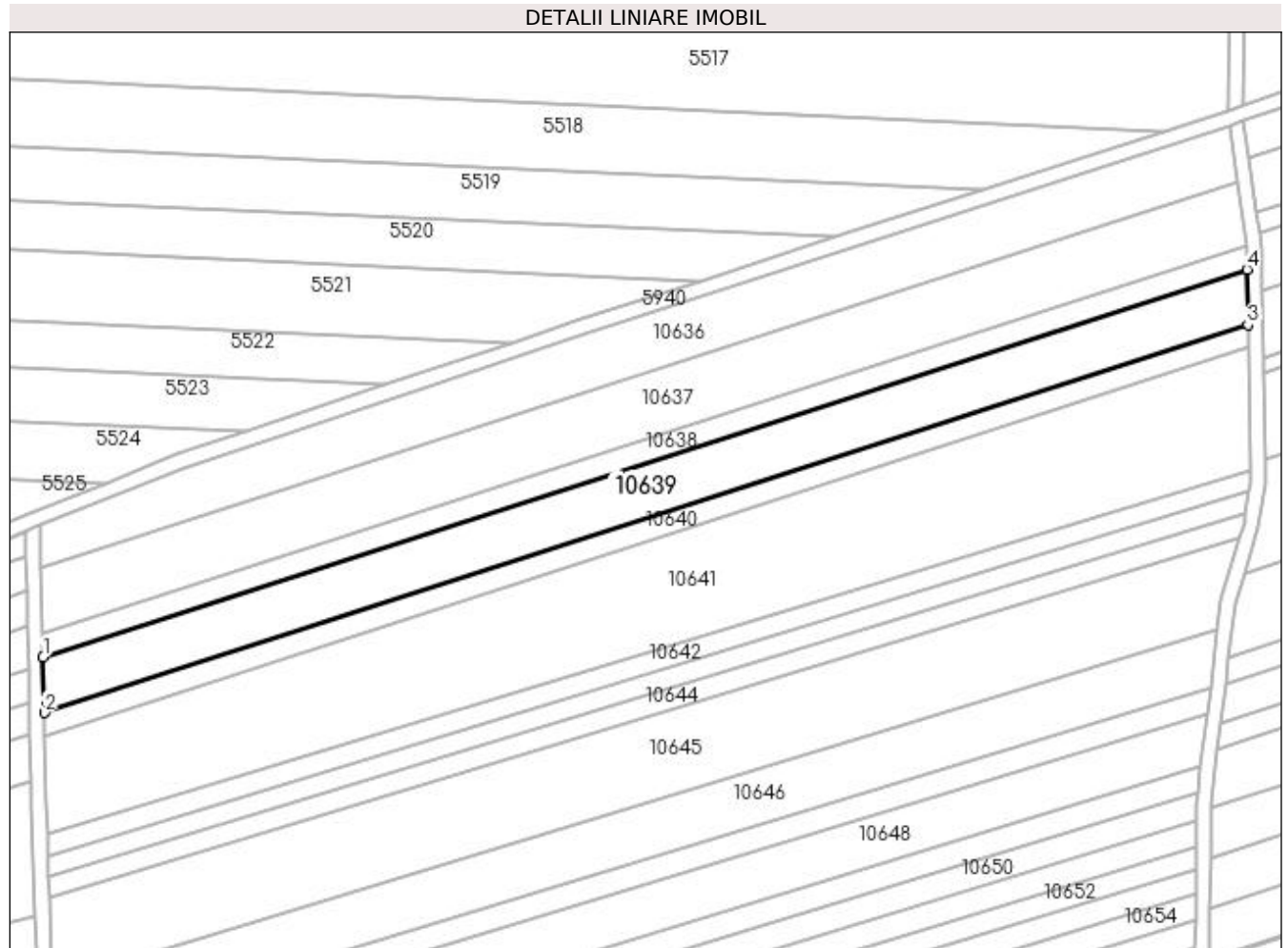
Inscrieri privind dezmembramintele dreptului de proprietate, drepturi reale de garanție și sarcini	Referințe
NU SUNT	

Anexa Nr. 1 La Partea I

Teren

Nr cadastral	Suprafața (mp)*	Observații / Referințe
	Din acte: 5.000 Masurata: 4.949	PROCENT DIMINUARE 1.01%;

* Suprafața este determinată în planul de proiecție Stereo 70.



Date referitoare la teren

Crt	Categorie folosință	Intra vilan	Suprafața (mp)	Tarla	Parcelă	Nr. topo	Observații / Referințe
1	arabil	NU	4.949	22	4	-	

Lungime Segmente

1) Valorile lungimilor segmentelor sunt obținute din proiecție în plan.

Punct început	X / Y	Punct sfârșit	X / Y	Lungime segment (** (m)
1	348.118,244 286.787,351	2	348.118,586 286.772,314	15.041
2	348.118,586 286.772,314	3	348.445,256 286.877,486	343.183
3	348.445,256 286.877,486	4	348.445,04 286.892,563	15.079
4	348.445,04 286.892,563	1	348.118,244 286.787,351	343.315

**** Lungimile segmentelor sunt determinate în planul de proiecție Stereo 70 și sunt rotunjite la 1 milimetru.**

***** Distanța dintre puncte este formată din segmente cumulate ce sunt mai mici decât valoarea 1 milimetru.**

**DATE DESPRE IMOBILUL NR. 10640**

Oficiul de Cadastru și Publicitate Imobiliară DOLJ
Biroul de Cadastru și Publicitate Imobiliară Craiova

A. Partea I. Descrierea imobilului

TEREN Extravilan

Adresa: Jud. Dolj, T 22, P 5

Nr. Crt	Nr cadastral Nr. topografic	Suprafața* (mp)	Observații / Referințe
A1		Din acte: 2.052 Masurata: 2.031	Sector cadastral:10 Teren neimprejmuit; PROCENT DIMINUARE 1.01%;

B. Partea II. Proprietari și acte

Inscrieri privitoare la dreptul de proprietate și alte drepturi reale		Referințe
0 / 17/12/2022		
Act Administrativ nr. TDP:1712-14907, din 07/08/1996 emis de COMISIA JUDETEANA DE FOND FUNCJAR (CERTIF. DE DECES:D9037301/11.04.1991;);		
B1	Intabulare, drept de PROPRIETATE, dobandit prin Reconstituire, cota actuala 1/1, cota initiala 1/1 1) TOMITA MARIA , LIPSA CNP DEFUNCT:Da	A1

C. Partea III. SARCINI .

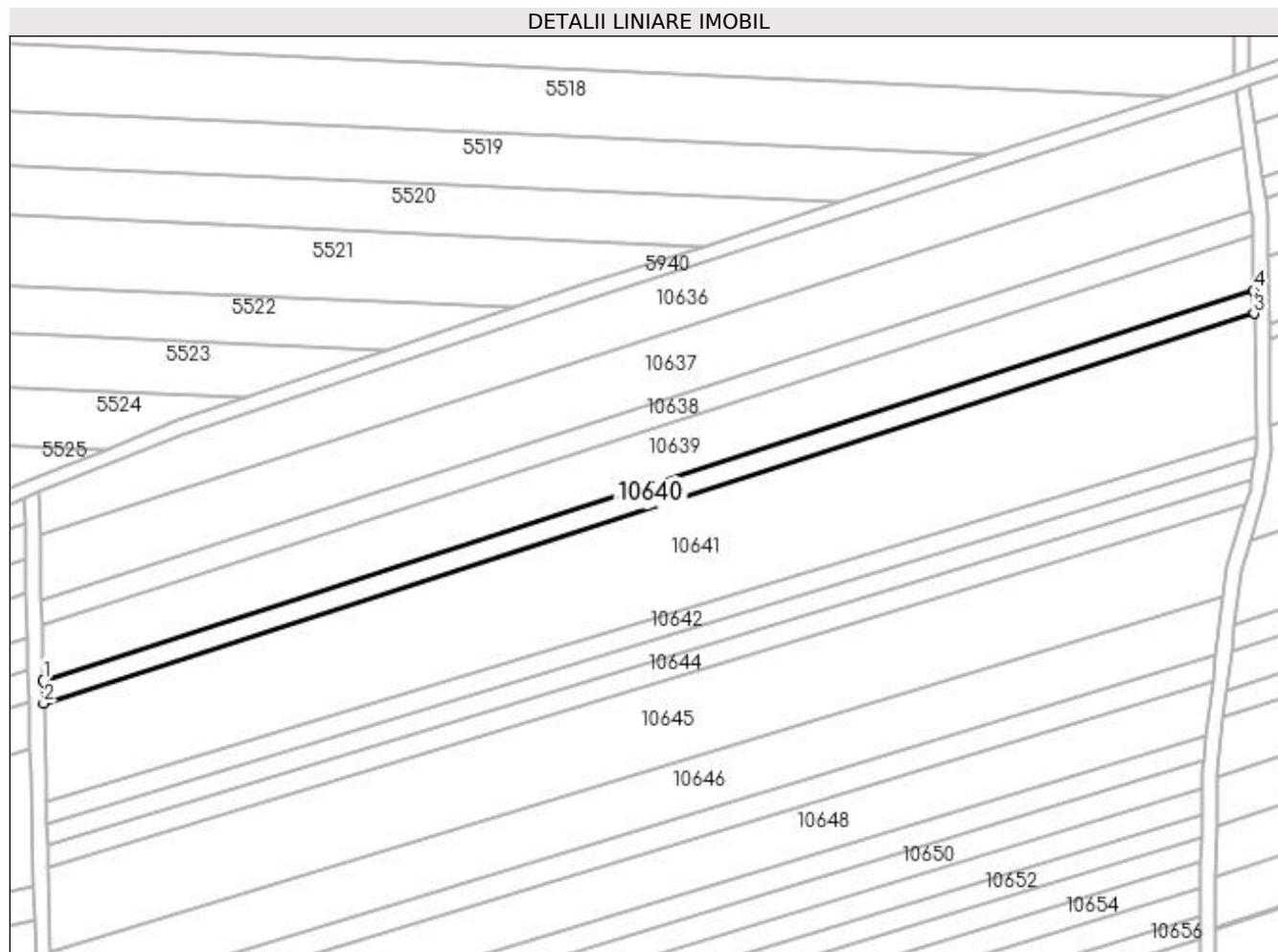
Inscrieri privind dezmembramintele dreptului de proprietate, drepturi reale de garanție și sarcini	Referințe
NU SUNT	

Anexa Nr. 1 La Partea I

Teren

Nr cadastral	Suprafața (mp)*	Observații / Referințe
	Din acte: 2.052 Masurata: 2.031	PROCENT DIMINUARE 1.01%;

* Suprafața este determinată în planul de proiecție Stereo 70.



Date referitoare la teren

Crt	Categorie folosință	Intra vilan	Suprafața (mp)	Tarla	Parcelă	Nr. topo	Observații / Referințe
1	arabil	NU	2.031	22	5	-	

Lungime Segmente

1) Valorile lungimilor segmentelor sunt obținute din proiecție în plan.

Punct început	X / Y	Punct sfârșit	X / Y	Lungime segment (** (m)
1	348.118,586 286.772,314	2	348.118,726 286.766,141	6.175
2	348.118,726 286.766,141	3	348.445,344 286.871,296	343.128
3	348.445,344 286.871,296	4	348.445,256 286.877,486	6.191
4	348.445,256 286.877,486	1	348.118,586 286.772,314	343.183

**** Lungimile segmentelor sunt determinate în planul de proiecție Stereo 70 și sunt rotunjite la 1 milimetru.**

***** Distanța dintre puncte este formată din segmente cumulate ce sunt mai mici decât valoarea 1 milimetru.**

**DATE DESPRE IMOBILUL NR. 10641**

Oficiul de Cadastru și Publicitate Imobiliară DOLJ
Biroul de Cadastru și Publicitate Imobiliară Craiova

A. Partea I. Descrierea imobilului

TEREN Extravilan

Adresa: Jud. Dolj, T 22, P 6

Nr. Crt	Nr cadastral Nr. topografic	Suprafața* (mp)	Observații / Referințe
A1		Din acte: 9.918 Masurata: 9.818	Sector cadastral:10 Teren neimprejmuit; PROCENT DIMINUARE 1.01%;

B. Partea II. Proprietari și acte

Inscrieri privitoare la dreptul de proprietate și alte drepturi reale		Referințe
0 / 17/12/2022		
Act Administrativ nr. TDP:1236-45405, din 20/01/1995 emis de COMISIA JUDETEANA DE FOND FUNCJAR (CERTIF. DE DECES:DS906002/06.01.2009;);		
B1	Intabulare, drept de PROPRIETATE, dobandit prin Reconstituire, cota actuala 1/1, cota initiala 1/1 1) ZAVALAS FLOREA DEFUNCT:Da	A1

C. Partea III. SARCINI .

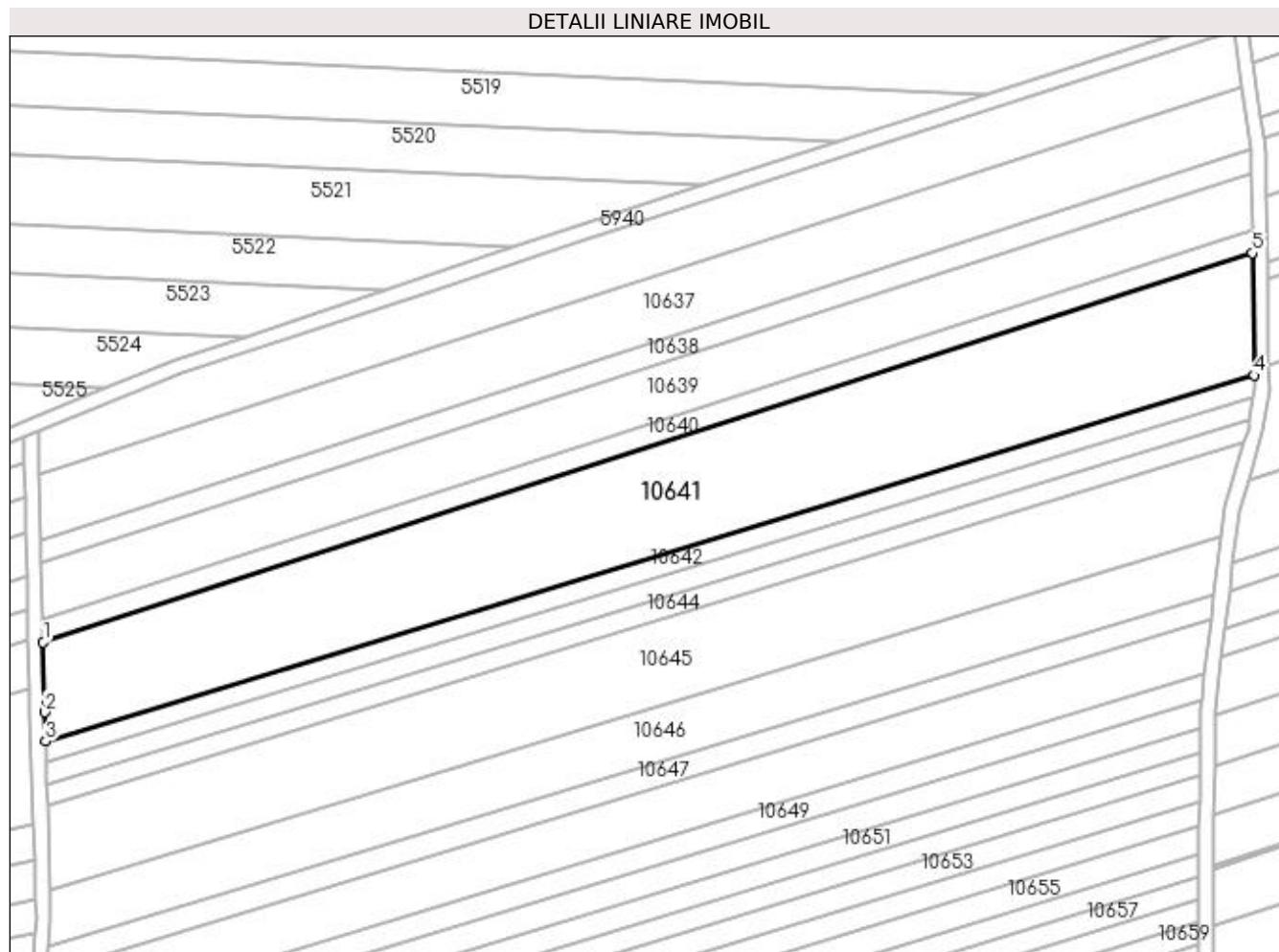
Inscrieri privind dezmembramintele dreptului de proprietate, drepturi reale de garanție și sarcini	Referințe
NU SUNT	

Anexa Nr. 1 La Partea I

Teren

Nr cadastral	Suprafața (mp)*	Observații / Referințe
	Din acte: 9.918 Masurata: 9.818	PROCENT DIMINUARE 1.01%;

* Suprafața este determinată în planul de proiecție Stereo 70.



Date referitoare la teren

Crt	Categorie folosință	Intra vilan	Suprafața (mp)	Tarla	Parcelă	Nr. topo	Observații / Referințe
1	arabil	NU	9.818	22	6	-	

Lungime Segmente

1) Valorile lungimilor segmentelor sunt obținute din proiecție în plan.

Punct început	X / Y	Punct sfârșit	X / Y	Lungime segment (** (m)
1	348.118,726 286.766,141	2	348.119,156 286.747,239	18.907
2	348.119,156 286.747,239	3	348.119,385 286.739,427	7.815
3	348.119,385 286.739,427	4	348.445,816 286.838,23	341.056
4	348.445,816 286.838,23	5	348.445,344 286.871,296	33.069
5	348.445,344 286.871,296	1	348.118,726 286.766,141	343.128

**** Lungimile segmentelor sunt determinate în planul de proiecție Stereo 70 și sunt rotunjite la 1 milimetru.**

***** Distanța dintre puncte este formată din segmente cumulate ce sunt mai mici decât valoarea 1 milimetru.**

**DATE DESPRE IMOBILUL NR. 10642**

Oficiul de Cadastru și Publicitate Imobiliară DOLJ
 Biroul de Cadastru și Publicitate Imobiliară Craiova

A. Partea I. Descrierea imobilului

TEREN Extravilan

Adresa: Jud. Dolj, T 22, P 7

Nr. Crt	Nr cadastral Nr. topografic	Suprafața* (mp)	Observații / Referințe
A1	32519	1.915	Sector cadastral:10 Teren neimprejmuit;

B. Partea II. Proprietari și acte

Inscrieri privitoare la dreptul de proprietate și alte drepturi reale	Referințe
74927 / 03/04/2018	
Hotarare Judecatoreasca nr. SC:423, din 18/03/2011 emis de JUDECATORIA CALAFAT (dosar nr 550/201/2011	
B1	Intabulare, drept de PROPRIETATE, dobandit prin Hotarare Judecatoreasca, cota actuala 1/1, cota initiala 1/1 1) BICU LAURENTIU
	A1

C. Partea III. SARCINI .

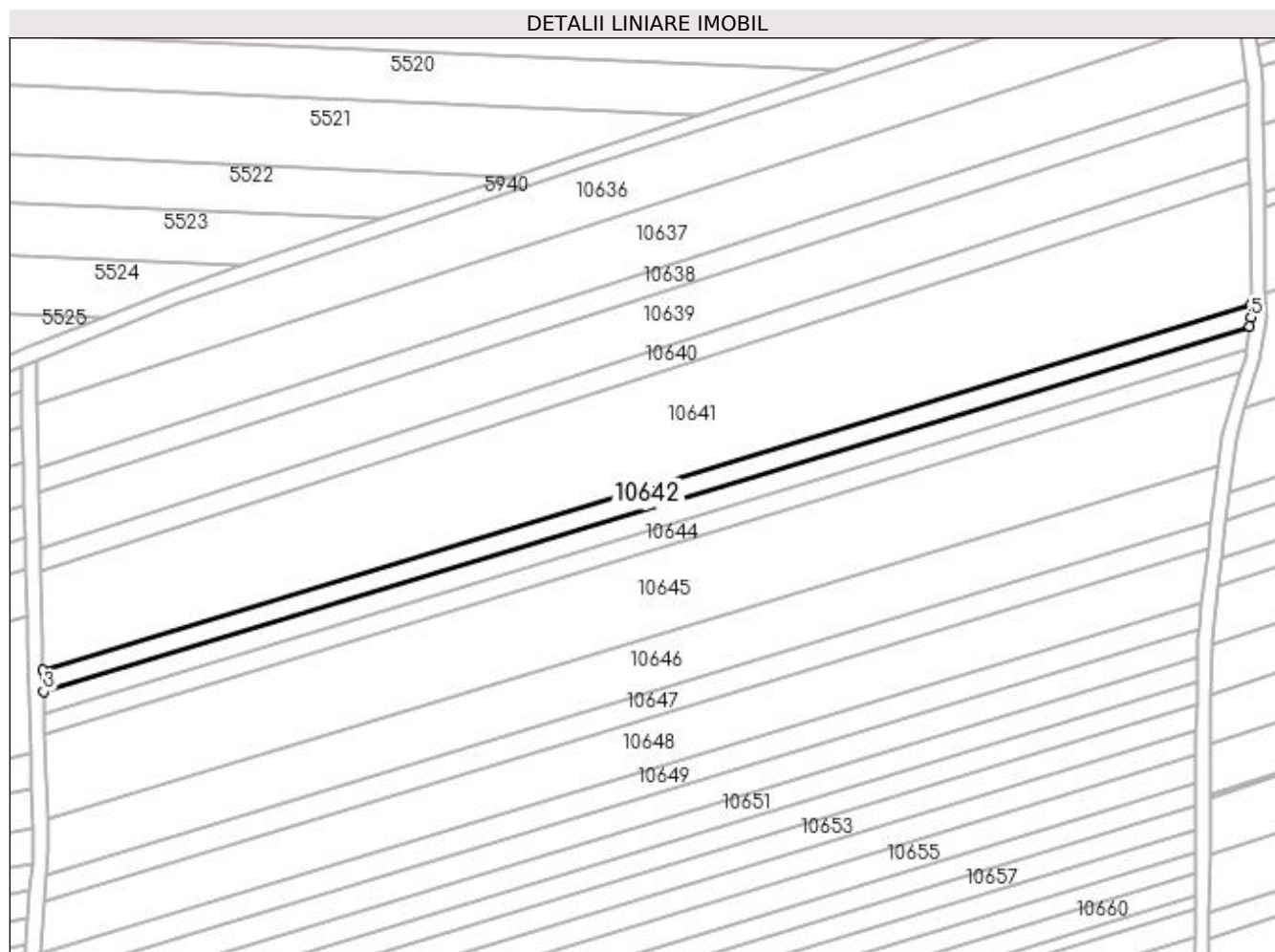
Inscrieri privind dezmembramintele dreptului de proprietate, drepturi reale de garanție și sarcini	Referințe
NU SUNT	

Anexa Nr. 1 La Partea I

Teren

Nr cadastral	Suprafața (mp)*	Observații / Referințe
32519	1.915	

* Suprafața este determinată în planul de proiecție Stereo 70.



Date referitoare la teren

Crt	Categorie folosință	Intra vilan	Suprafața (mp)	Tarla	Parcelă	Nr. topo	Observații / Referințe
1	arabil	NU	1.915	22	7	-	

Lungime Segmente

1) Valorile lungimilor segmentelor sunt obținute din proiecție în plan.

Punct început	X / Y	Punct sfârșit	X / Y	Lungime segment (** (m)
1	348.445,816 286.838,23	2	348.119,385 286.739,427	341.056
2	348.119,385 286.739,427	3	348.119,556 286.733,61	5.82
3	348.119,556 286.733,61	4	348.445,524 286.832,273	340.572
4	348.445,524 286.832,273	5	348.445,867 286.834,672	2.423
5	348.445,867 286.834,672	1	348.445,816 286.838,23	3.558

**** Lungimile segmentelor sunt determinate în planul de proiecție Stereo 70 și sunt rotunjite la 1 milimetru.**

***** Distanța dintre puncte este formată din segmente cumulate ce sunt mai mici decât valoarea 1 milimetru.**

**DATE DESPRE IMOBILUL NR. 10643**

Oficiul de Cadastru și Publicitate Imobiliară DOLJ
Biroul de Cadastru și Publicitate Imobiliară Craiova

A. Partea I. Descrierea imobilului

TEREN Extravilan

Adresa: Jud. Dolj, T 22, P 8

Nr. Crt	Nr cadastral Nr. topografic	Suprafața* (mp)	Observații / Referințe
A1		Din acte: 1.915 Masurata: 1.896	Sector cadastral:10 Teren neimprejmuit; PROCENT DIMINUARE 1.01%;

B. Partea II. Proprietari și acte

Inscrieri privitoare la dreptul de proprietate și alte drepturi reale		Referințe
0 / 17/12/2022		
Act Administrativ nr. TDP:1260-45405, din 24/01/1995 emis de COMISIA JUDETEANA DE FOND FUNCJAR (CERTIF. DE DECES:D9633559/09.02.1993;);		
B1	Intabulare, drept de PROPRIETATE, dobandit prin Reconstituire, cota actuala 1/1, cota initiala 1/1 1) COLA MARE EUGENIA, LIPSA CNP DEFUNCT:Da	A1

C. Partea III. SARCINI .

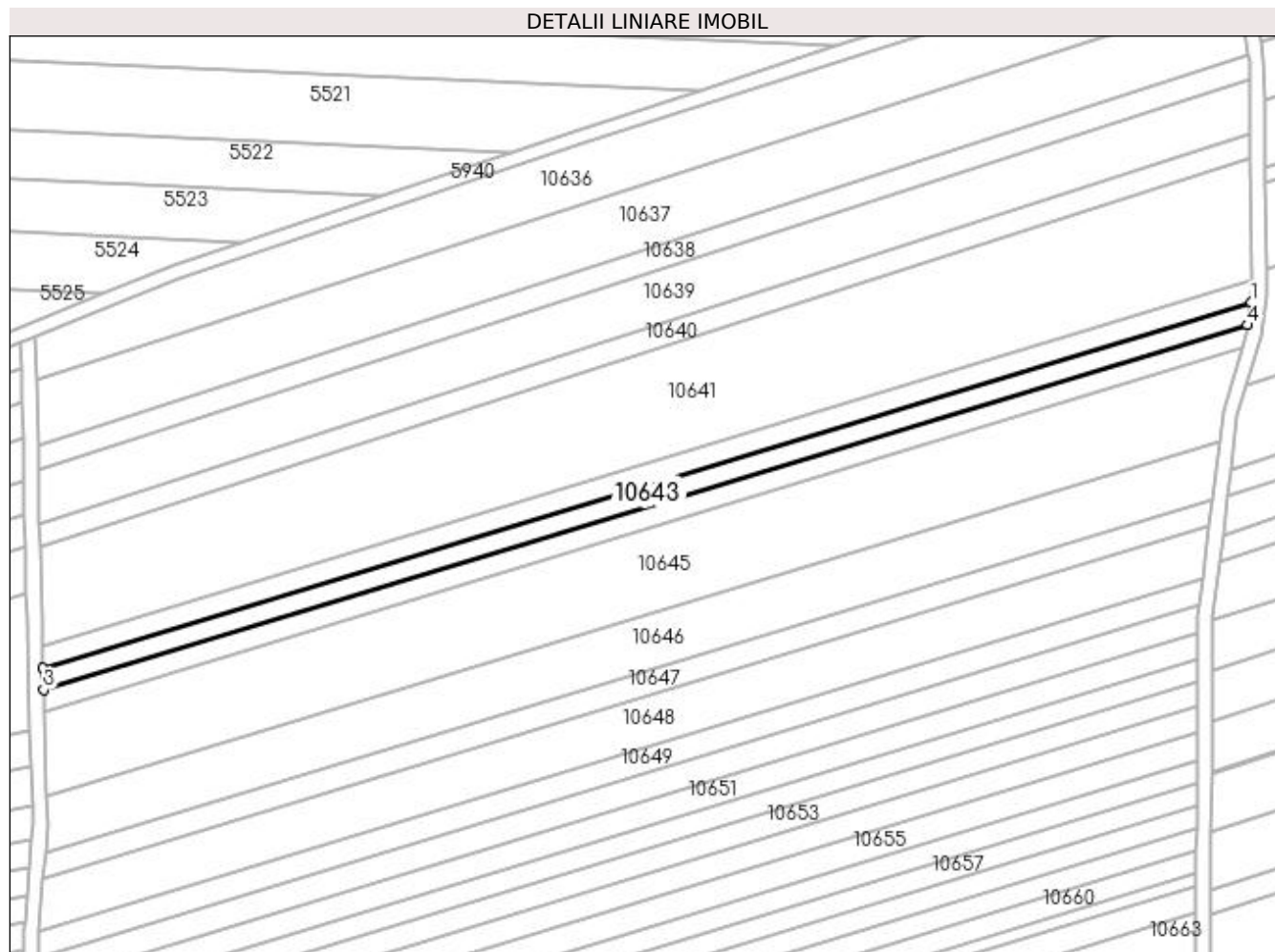
Inscrieri privind dezmembramintele dreptului de proprietate, drepturi reale de garanție și sarcini	Referințe
NU SUNT	

Anexa Nr. 1 La Partea I

Teren

Nr cadastral	Suprafața (mp)*	Observații / Referințe
	Din acte: 1.915 Masurata: 1.896	PROCENT DIMINUARE 1.01%;

* Suprafața este determinată în planul de proiecție Stereo 70.



Date referitoare la teren

Crt	Categorie folosință	Intra vilan	Suprafața (mp)	Tarla	Parcelă	Nr. topo	Observații / Referințe
1	arabil	NU	1.896	22	8	-	

Lungime Segmente

1) Valorile lungimilor segmentelor sunt obținute din proiecție în plan.

Punct început	X / Y	Punct sfârșit	X / Y	Lungime segment (** (m)
1	348.445,524 286.832,273	2	348.119,556 286.733,61	340.572
2	348.119,556 286.733,61	3	348.119,725 286.727,836	5.776
3	348.119,725 286.727,836	4	348.444,654 286.826,184	339.487
4	348.444,654 286.826,184	1	348.445,524 286.832,273	6.151

**** Lungimile segmentelor sunt determinate în planul de proiecție Stereo 70 și sunt rotunjite la 1 milimetru.**

***** Distanța dintre puncte este formată din segmente cumulate ce sunt mai mici decât valoarea 1 milimetru.**

**DATE DESPRE IMOBILUL NR. 10644**

Oficiul de Cadastru și Publicitate Imobiliară DOLJ
Biroul de Cadastru și Publicitate Imobiliară Craiova

A. Partea I. Descrierea imobilului

TEREN Extravilan

Adresa: Jud. Dolj, T 22, P 9

Nr. Crt	Nr cadastral Nr. topografic	Suprafața* (mp)	Observații / Referințe
A1		Din acte: 1.915 Masurata: 1.896	Sector cadastral:10 Teren neimprejmuit; PROCENT DIMINUARE 1.01%;

B. Partea II. Proprietari și acte

Inscrieri privitoare la dreptul de proprietate și alte drepturi reale		Referințe
0 / 12/12/2022		
Act Administrativ nr. TDP:2102-9685, din 08/01/1997 emis de COMISIA JUDETEANA DE FOND FUNCJAR;		
B1	Intabulare, drept de PROPRIETATE, dobandit prin Reconstituire, cota actuala 1/1, cota initiala 1/1 1) GHITA PETRE, LIPSA CNP	A1

C. Partea III. SARCINI .

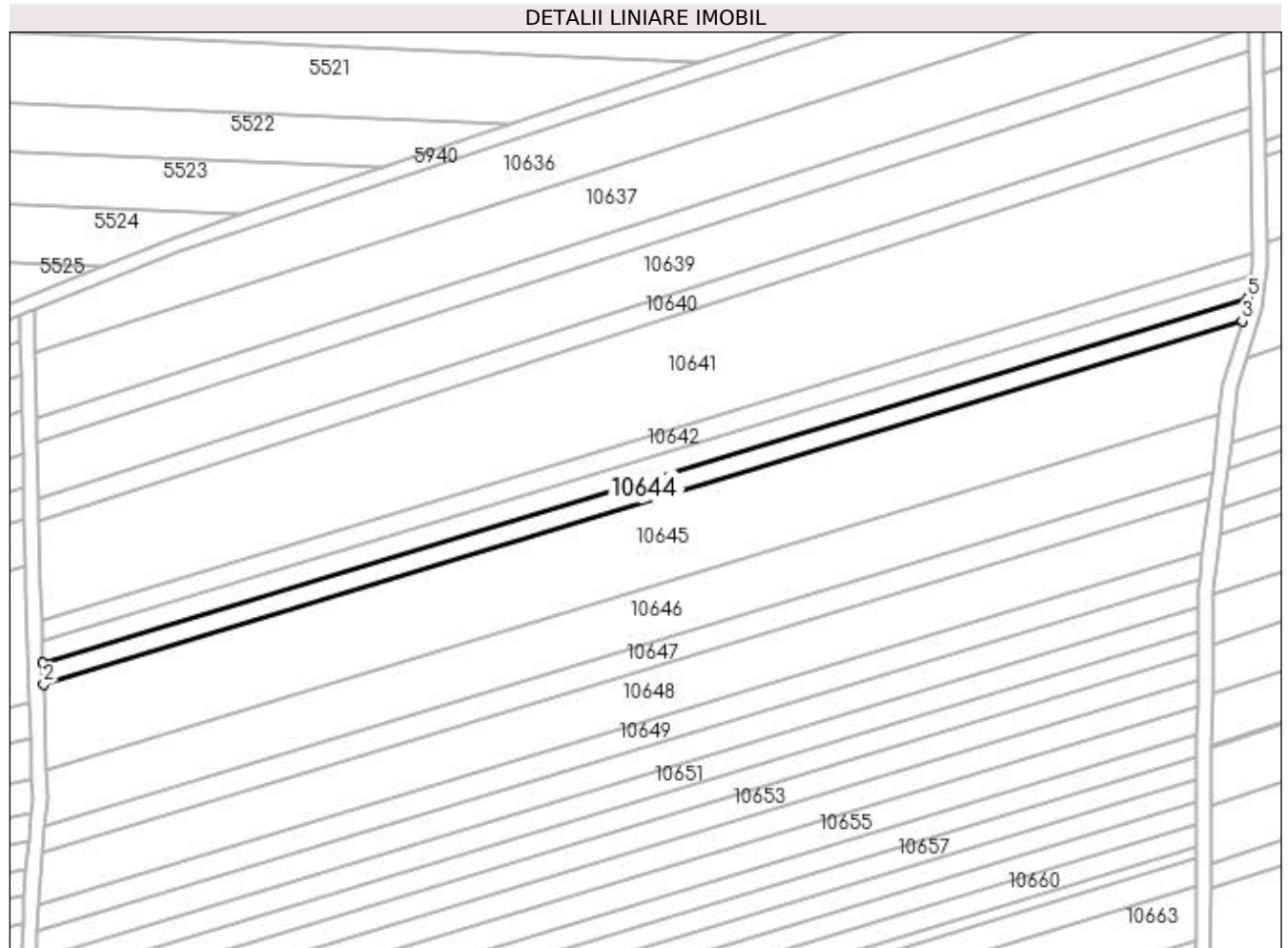
Inscrieri privind dezmembramintele dreptului de proprietate, drepturi reale de garanție și sarcini	Referințe
NU SUNT	

Anexa Nr. 1 La Partea I

Teren

Nr cadastral	Suprafața (mp)*	Observații / Referințe
	Din acte: 1.915 Masurata: 1.896	PROCENT DIMINUARE 1.01%;

* Suprafața este determinată în planul de proiecție Stereo 70.



Date referitoare la teren

Crt	Categorie folosință	Intra vilan	Suprafața (mp)	Tarla	Parcelă	Nr. topo	Observații / Referințe
1	arabil	NU	1.896	22	9	-	

Lungime Segmente

1) Valorile lungimilor segmentelor sunt obținute din proiecție în plan.

Punct început	X / Y	Punct sfârșit	X / Y	Lungime segment (** (m)
1	348.119,725 286.727,836	2	348.119,895 286.722,039	5.799
2	348.119,895 286.722,039	3	348.443,124 286.819,873	337.711
3	348.443,124 286.819,873	4	348.444,315 286.823,814	4.117
4	348.444,315 286.823,814	5	348.444,654 286.826,184	2.394
5	348.444,654 286.826,184	1	348.119,725 286.727,836	339.487

**** Lungimile segmentelor sunt determinate în planul de proiecție Stereo 70 și sunt rotunjite la 1 milimetru.**

***** Distanța dintre puncte este formată din segmente cumulate ce sunt mai mici decât valoarea 1 milimetru.**

**DATE DESPRE IMOBILUL NR. 10645**

Oficiul de Cadastru și Publicitate Imobiliară DOLJ
Biroul de Cadastru și Publicitate Imobiliară Craiova

A. Partea I. Descrierea imobilului

TEREN Extravilan

Adresa: Jud. Dolj, T 22, P 10

Nr. Crt	Nr cadastral Nr. topografic	Suprafața* (mp)	Observații / Referințe
A1		Din acte: 7.500 Masurata: 7.424	Sector cadastral:10 Teren neimprejmuit; PROCENT DIMINUARE 1.01%;

B. Partea II. Proprietari și acte

Inscrieri privitoare la dreptul de proprietate și alte drepturi reale		Referințe
0 / 12/12/2022		
Act Notarial nr. CM:25, din 10/02/2012 emis de BNP STOENESCU FLOREA;		
B1	Intabulare, drept de PROPRIETATE, dobandit prin Succesiune, cota actuala 1/2, cota initiala 1/2 1) CAZAC CRISTIAN DAN	A1
B2	Intabulare, drept de PROPRIETATE, dobandit prin Succesiune, cota actuala 1/2, cota initiala 1/2 1) CAZAC ANNE MARIE MIHAELA	A1

C. Partea III. SARCINI .

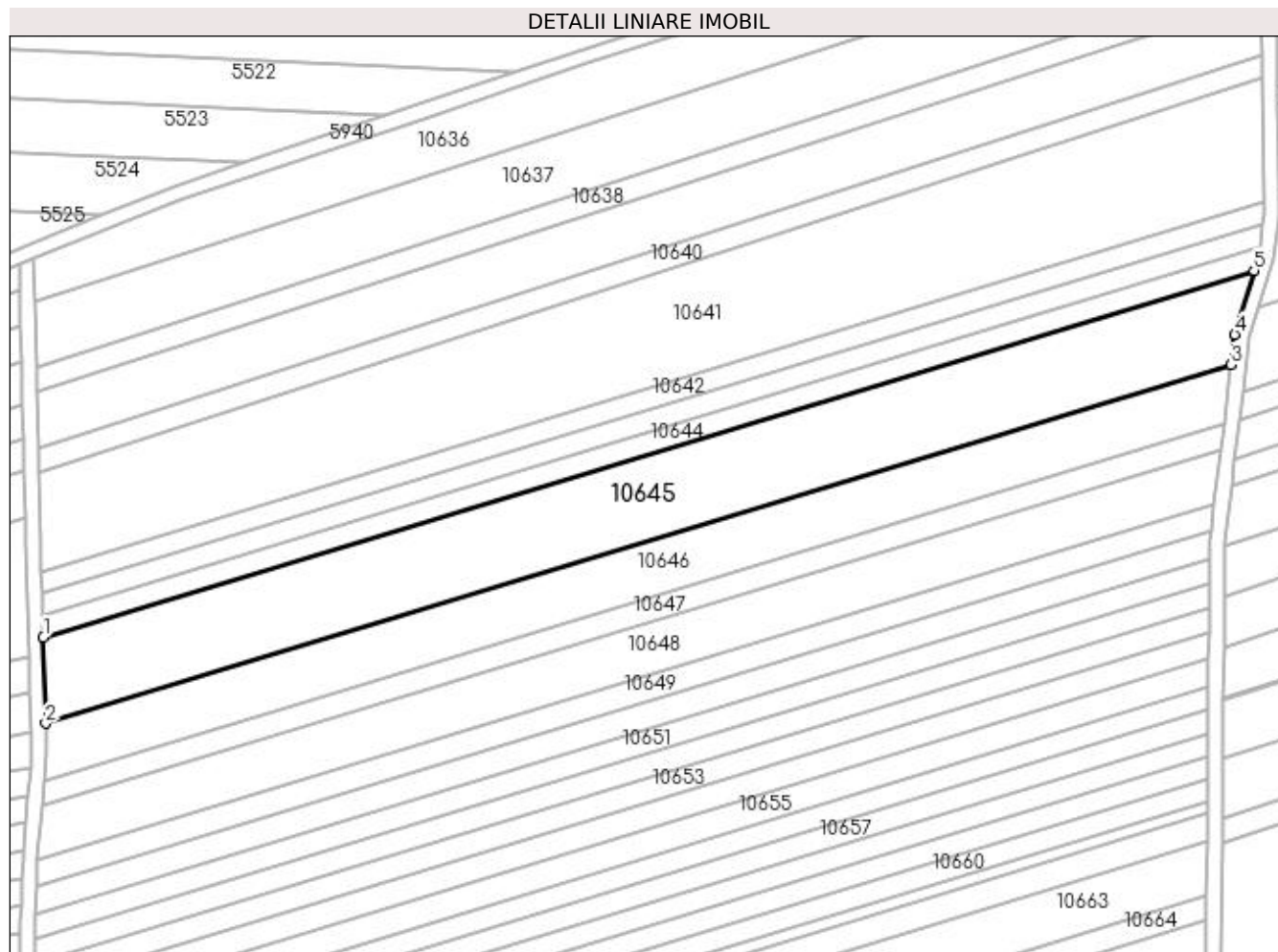
Inscrieri privind dezmembramintele dreptului de proprietate, drepturi reale de garanție și sarcini	Referințe
NU SUNT	

Anexa Nr. 1 La Partea I

Teren

Nr cadastral	Suprafața (mp)*	Observații / Referințe
	Din acte: 7.500 Masurata: 7.424	PROCENT DIMINUARE 1.01%;

* Suprafața este determinată în planul de proiecție Stereo 70.



Date referitoare la teren

Crt	Categorie folosință	Intra vilan	Suprafața (mp)	Tarla	Parcelă	Nr. topo	Observații / Referințe
1	arabil	NU	7.424	22	10	-	

Lungime Segmente

1) Valorile lungimilor segmentelor sunt obținute din proiecție în plan.

Punct început	X / Y	Punct sfârșit	X / Y	Lungime segment (** (m)
1	348.119,895 286.722,039	2	348.120,57 286.698,992	23.057
2	348.120,57 286.698,992	3	348.436,994 286.794,766	330.601
3	348.436,994 286.794,766	4	348.437,971 286.802,822	8.115
4	348.437,971 286.802,822	5	348.443,124 286.819,873	17.813
5	348.443,124 286.819,873	1	348.119,895 286.722,039	337.711

**** Lungimile segmentelor sunt determinate în planul de proiecție Stereo 70 și sunt rotunjite la 1 milimetru.**

***** Distanța dintre puncte este formată din segmente cumulate ce sunt mai mici decât valoarea 1 milimetru.**

**DATE DESPRE IMOBILUL NR. 10646**

Oficiul de Cadastru și Publicitate Imobiliară DOLJ
Biroul de Cadastru și Publicitate Imobiliară Craiova

A. Partea I. Descrierea imobilului

TEREN Extravilan

Adresa: Jud. Dolj, T 22, P 11

Nr. Crt	Nr cadastral Nr. topografic	Suprafața* (mp)	Observații / Referințe
A1		Din acte: 4.788 Masurata: 4.740	Sector cadastral:10 Teren neimprejmuit; PROCENT DIMINUARE 1.01%;

B. Partea II. Proprietari și acte

Inscrieri privitoare la dreptul de proprietate și alte drepturi reale		Referințe
0 / 12/12/2022		
Act Administrativ nr. TDP:1929-48387, din 11/01/1997 emis de COMISIA JUDETEANA DE FOND FUNCICIAR;		
B1	Intabulare, drept de PROPRIETATE, dobandit prin Reconstituire, cota actuala 1/1, cota initiala 1/1 1) LUPU ECATERINA, LIPSA CNP	A1

C. Partea III. SARCINI .

Inscrieri privind dezmembramintele dreptului de proprietate, drepturi reale de garanție și sarcini	Referințe
NU SUNT	

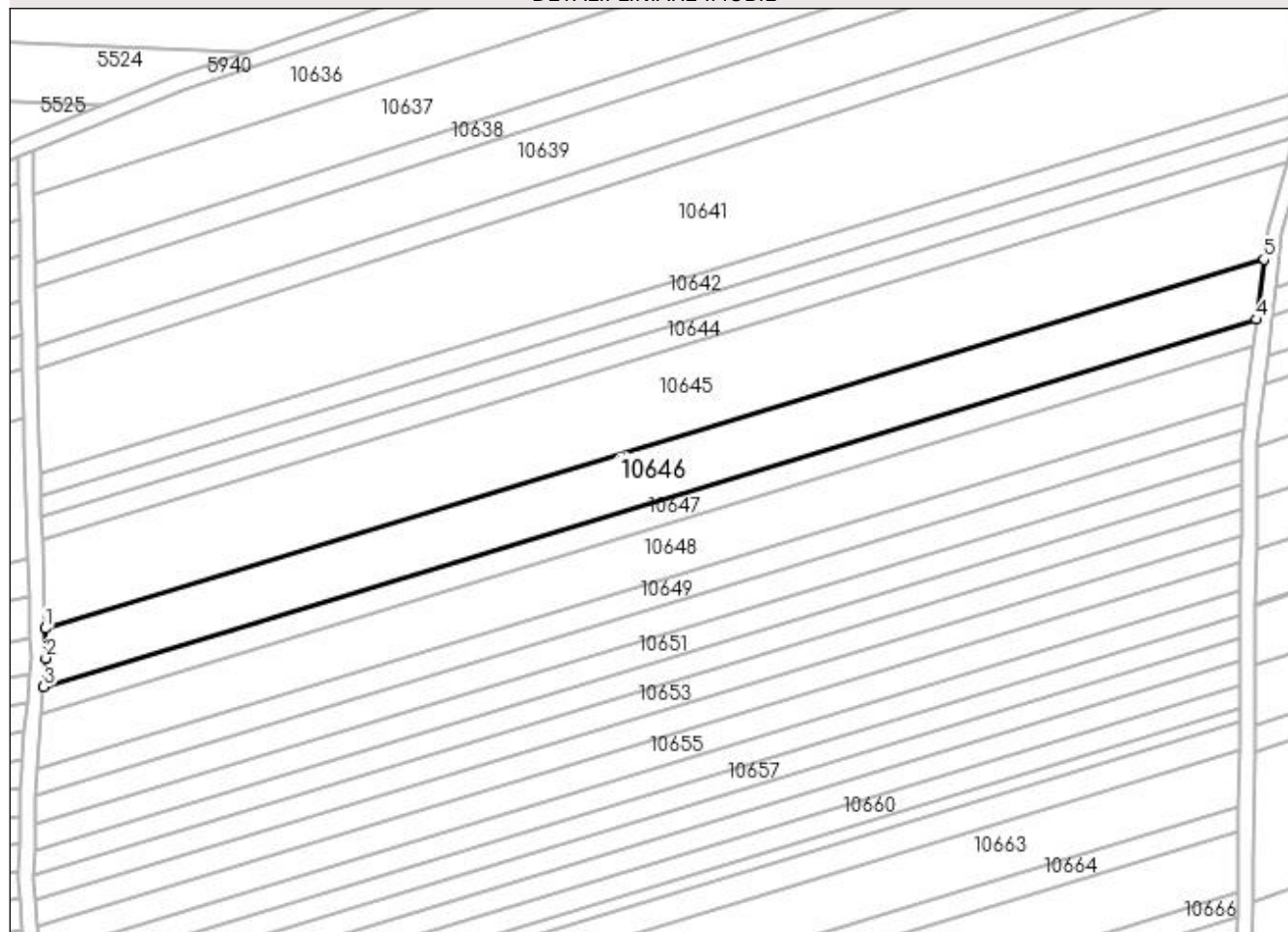
Anexa Nr. 1 La Partea I

Teren

Nr cadastral	Suprafața (mp)*	Observații / Referințe
	Din acte: 4.788 Masurata: 4.740	PROCENT DIMINUARE 1.01%;

* Suprafața este determinată în planul de proiecție Stereo 70.

DETALII LINIARE IMOBIL



Date referitoare la teren

Crt	Categorie folosință	Intra vilan	Suprafața (mp)	Tarla	Parcelă	Nr. topo	Observații / Referințe
1	arabil	NU	4.740	22	11	-	

Lungime Segmente

1) Valorile lungimilor segmentelor sunt obținute din proiecție în plan.

Punct început	X / Y	Punct sfârșit	X / Y	Lungime segment (** (m)
1	348.120,57 286.698,992	2	348.120,795 286.691,342	7.653
2	348.120,795 286.691,342	3	348.120,17 286.683,845	7.523
3	348.120,17 286.683,845	4	348.435,1 286.779,167	329.04
4	348.435,1 286.779,167	5	348.436,994 286.794,766	15.714
5	348.436,994 286.794,766	1	348.120,57 286.698,992	330.601

**** Lungimile segmentelor sunt determinate în planul de proiecție Stereo 70 și sunt rotunjite la 1 milimetru.**

***** Distanța dintre puncte este formată din segmente cumulate ce sunt mai mici decât valoarea 1 milimetru.**

**DATE DESPRE IMOBILUL NR. 10647**

Oficiul de Cadastru și Publicitate Imobiliară DOLJ
Biroul de Cadastru și Publicitate Imobiliară Craiova

A. Partea I. Descrierea imobilului

TEREN Extravilan

Adresa: Jud. Dolj, T 22, P 12

Nr. Crt	Nr cadastral Nr. topografic	Suprafața* (mp)	Observații / Referințe
A1		Din acte: 2.155 Masurata: 2.133	Sector cadastral:10 Teren neimprejmuit; PROCENT DIMINUARE 1.01%;

B. Partea II. Proprietari și acte

Inscrieri privitoare la dreptul de proprietate și alte drepturi reale		Referințe
0 / 12/12/2022		
Act Administrativ nr. TDP:1237-45405, din 20/01/1995 emis de COMISIA JUDETEANA DE FOND FUNCJAR;		
B1	Intabulare, drept de PROPRIETATE, dobandit prin Reconstituire, cota actuala 1/1, cota initiala 1/1 1) TOMITA FLOAREA, LIPSA CNP	A1

C. Partea III. SARCINI .

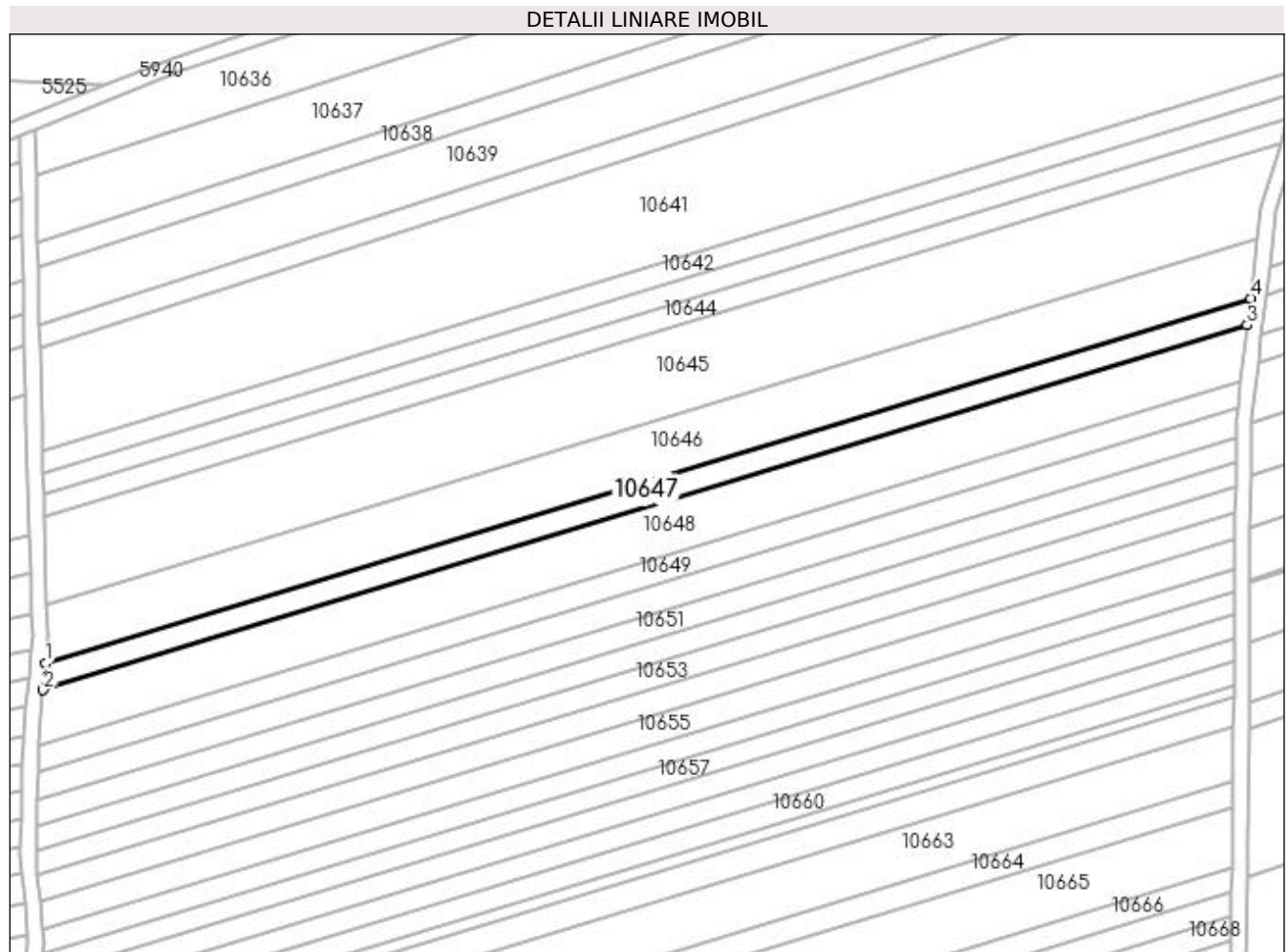
Inscrieri privind dezmembramintele dreptului de proprietate, drepturi reale de garanție și sarcini	Referințe
NU SUNT	

Anexa Nr. 1 La Partea I

Teren

Nr cadastral	Suprafața (mp)*	Observații / Referințe
	Din acte: 2.155 Masurata: 2.133	PROCENT DIMINUARE 1.01%;

* Suprafața este determinată în planul de proiecție Stereo 70.



Date referitoare la teren

Crt	Categorie folosință	Intra vilan	Suprafața (mp)	Tarla	Parcelă	Nr. topo	Observații / Referințe
1	arabil	NU	2.133	22	12	-	

Lungime Segmente

1) Valorile lungimilor segmentelor sunt obținute din proiecție în plan.

Punct început	X / Y	Punct sfârșit	X / Y	Lungime segment (** (m)
1	348.120,17 286.683,845	2	348.119,59 286.676,894	6.975
2	348.119,59 286.676,894	3	348.434,246 286.772,133	328.754
3	348.434,246 286.772,133	4	348.435,1 286.779,167	7.086
4	348.435,1 286.779,167	1	348.120,17 286.683,845	329.04

**** Lungimile segmentelor sunt determinate în planul de proiecție Stereo 70 și sunt rotunjite la 1 milimetru.**

***** Distanța dintre puncte este formată din segmente cumulate ce sunt mai mici decât valoarea 1 milimetru.**

**DATE DESPRE IMOBILUL NR. 10648**

Oficiul de Cadastru și Publicitate Imobiliară DOLJ
Biroul de Cadastru și Publicitate Imobiliară Craiova

A. Partea I. Descrierea imobilului

TEREN Extravilan

Adresa: Jud. Dolj, T 22, P 13

Nr. Crt	Nr cadastral Nr. topografic	Suprafața* (mp)	Observații / Referințe
A1		Din acte: 4.446 Masurata: 4.401	Sector cadastral:10 Teren neimprejmuit; PROCENT DIMINUARE 1.01%;

B. Partea II. Proprietari și acte

Inscrieri privitoare la dreptul de proprietate și alte drepturi reale		Referințe
0 / 12/12/2022		
Act Administrativ nr. TDP:20150, din 10/08/2017 emis de COMISIA JUDETEANA DE FOND FUNCJAR;		
B1	Intabulare, drept de PROPRIETATE, dobandit prin Reconstituire, cota actuala 1/1, cota initiala 1/1 1) SFETA NICOLAE	A1

C. Partea III. SARCINI .

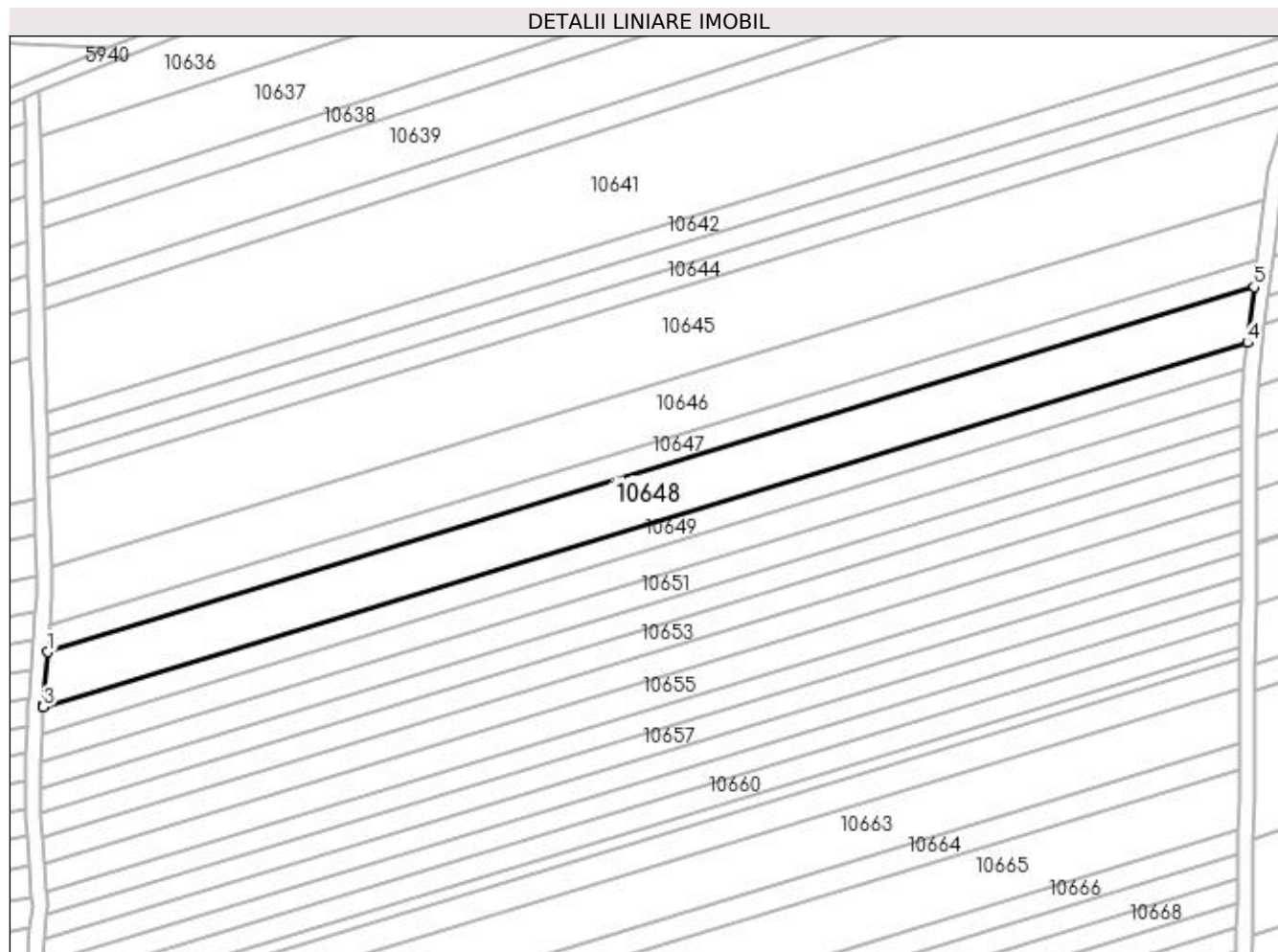
Inscrieri privind dezmembramintele dreptului de proprietate, drepturi reale de garanție și sarcini	Referințe
NU SUNT	

Anexa Nr. 1 La Partea I

Teren

Nr cadastral	Suprafața (mp)*	Observații / Referințe
	Din acte: 4.446 Masurata: 4.401	PROCENT DIMINUARE 1.01%;

* Suprafața este determinată în planul de proiecție Stereo 70.



Date referitoare la teren

Crt	Categorie folosință	Intra vilan	Suprafața (mp)	Tarla	Parcelă	Nr. topo	Observații / Referințe
1	arabil	NU	4.401	22	13	-	

Lungime Segmente

1) Valorile lungimilor segmentelor sunt obținute din proiecție în plan.

Punct început	X / Y	Punct sfârșit	X / Y	Lungime segment (** (m)
1	348.119,59 286.676,894	2	348.118,431 286.662,987	13.955
2	348.118,431 286.662,987	3	348.118,416 286.662,539	0.448
3	348.118,416 286.662,539	4	348.432,482 286.757,599	328.137
4	348.432,482 286.757,599	5	348.434,246 286.772,133	14.641
5	348.434,246 286.772,133	1	348.119,59 286.676,894	328.754

**** Lungimile segmentelor sunt determinate în planul de proiecție Stereo 70 și sunt rotunjite la 1 milimetru.**

***** Distanța dintre puncte este formată din segmente cumulate ce sunt mai mici decât valoarea 1 milimetru.**

**DATE DESPRE IMOBILUL NR. 10649**

Oficiul de Cadastru și Publicitate Imobiliară DOLJ
Biroul de Cadastru și Publicitate Imobiliară Craiova

A. Partea I. Descrierea imobilului

TEREN Extravilan

Adresa: Jud. Dolj, T 22, P 14

Nr. Crt	Nr cadastral Nr. topografic	Suprafața* (mp)	Observații / Referințe
A1		Din acte: 2.155 Masurata: 2.133	Sector cadastral:10 Teren neimprejmuit; PROCENT DIMINUARE 1.01%;

B. Partea II. Proprietari și acte

Inscrieri privitoare la dreptul de proprietate și alte drepturi reale		Referințe
0 / 12/12/2022		
Act Notarial nr. ACT DE PARTAJ:2042, din 30/10/2020 emis de BNP STOENESCU FLOREA;		
B1	Intabulare, drept de PROPRIETATE, dobandit prin lesire Din Indiviziune, cota actuala 1/1, cota initiala 1/1 1) URZICEANU NICOLAE	A1

C. Partea III. SARCINI .

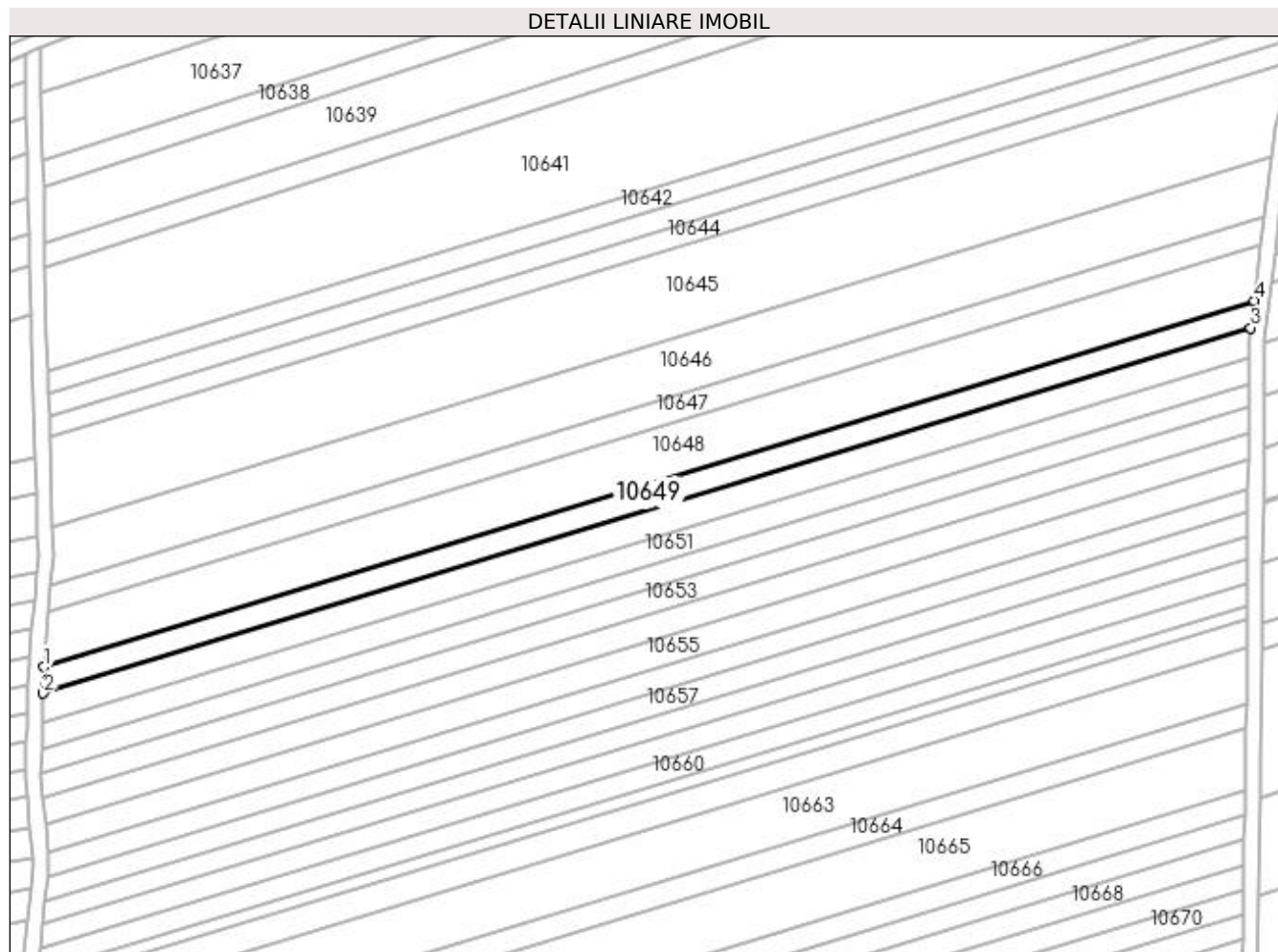
Inscrieri privind dezmembramintele dreptului de proprietate, drepturi reale de garanție și sarcini	Referințe
NU SUNT	

Anexa Nr. 1 La Partea I

Teren

Nr cadastral	Suprafața (mp)*	Observații / Referințe
	Din acte: 2.155 Masurata: 2.133	PROCENT DIMINUARE 1.01%;

* Suprafața este determinată în planul de proiecție Stereo 70.



Date referitoare la teren

Crt	Categorie folosință	Intra vilan	Suprafața (mp)	Tarla	Parcelă	Nr. topo	Observații / Referințe
1	arabil	NU	2.133	22	14	-	

Lungime Segmente

1) Valorile lungimilor segmentelor sunt obținute din proiecție în plan.

Punct început	X / Y	Punct sfârșit	X / Y	Lungime segment (** (m)
1	348.118,416 286.662,539	2	348.118,189 286.655,672	6.871
2	348.118,189 286.655,672	3	348.431,625 286.750,542	327.479
3	348.431,625 286.750,542	4	348.432,482 286.757,599	7.109
4	348.432,482 286.757,599	1	348.118,416 286.662,539	328.137

**** Lungimile segmentelor sunt determinate în planul de proiecție Stereo 70 și sunt rotunjite la 1 milimetru.**

***** Distanța dintre puncte este formată din segmente cumulate ce sunt mai mici decât valoarea 1 milimetru.**

**DATE DESPRE IMOBILUL NR. 10650**

Oficiul de Cadastru și Publicitate Imobiliară DOLJ
Biroul de Cadastru și Publicitate Imobiliară Craiova

A. Partea I. Descrierea imobilului

TEREN Extravilan

Adresa: Jud. Dolj, T 22, P 15

Nr. Crt	Nr cadastral Nr. topografic	Suprafața* (mp)	Observații / Referințe
A1		Din acte: 2.366 Masurata: 2.342	Sector cadastral:10 Teren neimprejmuit; PROCENT DIMINUARE 1.01%;

B. Partea II. Proprietari și acte

Inscrieri privitoare la dreptul de proprietate și alte drepturi reale		Referințe
0 / 12/12/2022		
Act Administrativ nr. TDP:2507-60679, din 17/02/1997 emis de COMISIA JUDETEANA DE FOND FUNCJAR;		
B1	Intabulare, drept de PROPRIETATE, dobandit prin Constituire, cota actuala 1/1, cota initiala 1/1 1) BAROI VIORICA , LIPSA CNP	A1

C. Partea III. SARCINI .

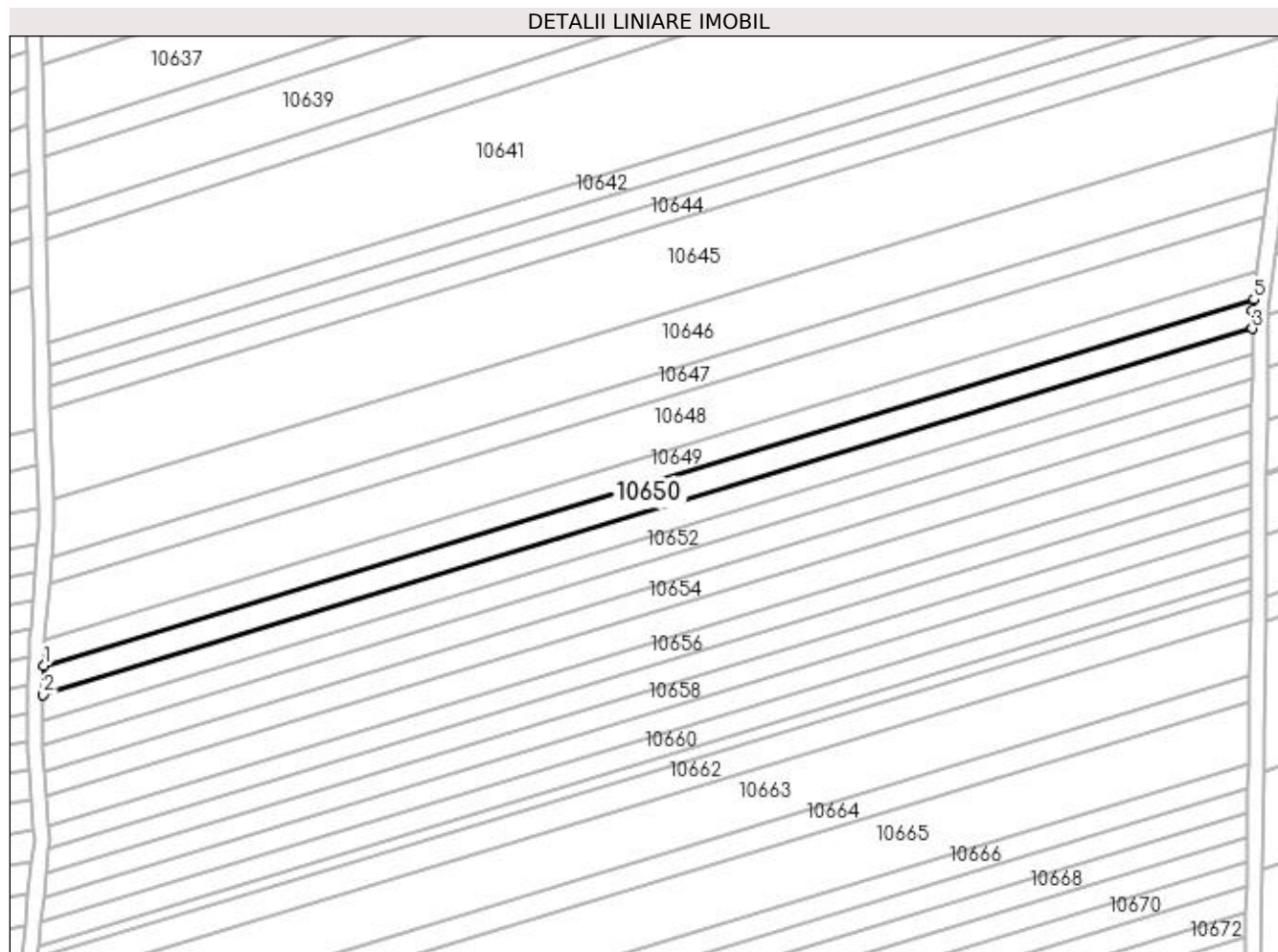
Inscrieri privind dezmembramintele dreptului de proprietate, drepturi reale de garanție și sarcini	Referințe
NU SUNT	

Anexa Nr. 1 La Partea I

Teren

Nr cadastral	Suprafața (mp)*	Observații / Referințe
	Din acte: 2.366 Masurata: 2.342	PROCENT DIMINUARE 1.01%;

* Suprafața este determinată în planul de proiecție Stereo 70.



Date referitoare la teren

Crt	Categorie folosință	Intra vilan	Suprafața (mp)	Tarla	Parcelă	Nr. topo	Observații / Referințe
1	arabil	NU	2.342	22	15	-	

Lungime Segmente

1) Valorile lungimilor segmentelor sunt obținute din proiecție în plan.

Punct început	X / Y	Punct sfârșit	X / Y	Lungime segment (** (m)
1	348.118,189 286.655,672	2	348.117,94 286.648,121	7.555
2	348.117,94 286.648,121	3	348.431,244 286.742,95	327.341
3	348.431,244 286.742,95	4	348.431,284 286.747,727	4.777
4	348.431,284 286.747,727	5	348.431,625 286.750,542	2.836
5	348.431,625 286.750,542	1	348.118,189 286.655,672	327.479

**** Lungimile segmentelor sunt determinate în planul de proiecție Stereo 70 și sunt rotunjite la 1 milimetru.**

***** Distanța dintre puncte este formată din segmente cumulate ce sunt mai mici decât valoarea 1 milimetru.**

**DATE DESPRE IMOBILUL NR. 10651**

Oficiul de Cadastru și Publicitate Imobiliară DOLJ
Biroul de Cadastru și Publicitate Imobiliară Craiova

A. Partea I. Descrierea imobilului

TEREN Extravilan

Adresa: Jud. Dolj, T 22, P 16

Nr. Crt	Nr cadastral Nr. topografic	Suprafața* (mp)	Observații / Referințe
A1		Din acte: 2.155 Masurata: 2.133	Sector cadastral:10 Teren neimprejmuit; PROCENT DIMINUARE 1.01%;

B. Partea II. Proprietari și acte

Inscrieri privitoare la dreptul de proprietate și alte drepturi reale		Referințe
0 / 12/12/2022		
Act Administrativ nr. TDP:2255-48388, din 10/01/1997 emis de COMISIA JUDETEANA DE FOND FUNCJAR;		
B1	Intabulare, drept de PROPRIETATE, dobandit prin Reconstituire, cota actuala 1/1, cota initiala 1/1 1) PIRVU SILVA, LIPSA CNP	A1

C. Partea III. SARCINI .

Inscrieri privind dezmembramintele dreptului de proprietate, drepturi reale de garanție și sarcini	Referințe
NU SUNT	

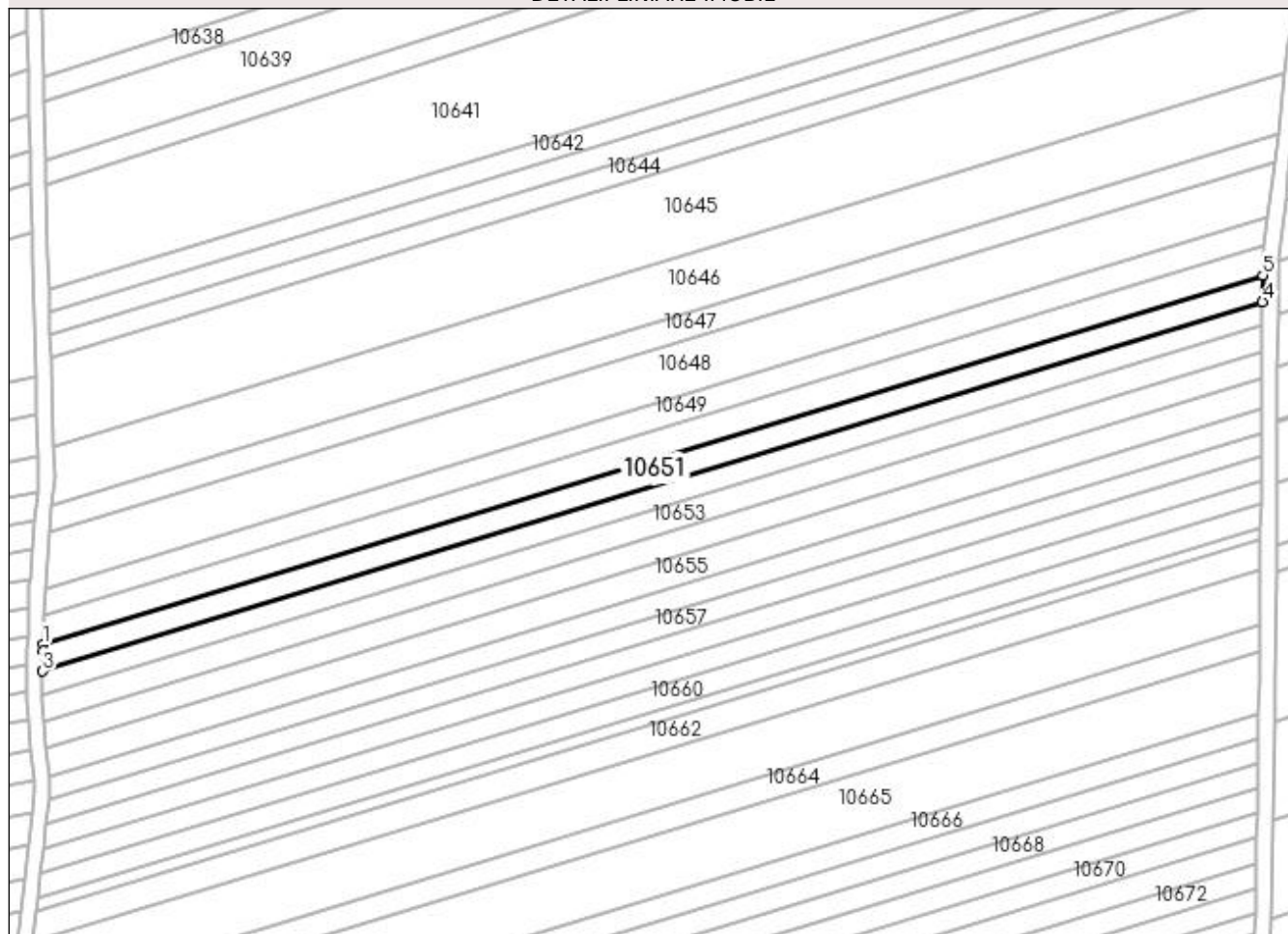
Anexa Nr. 1 La Partea I

Teren

Nr cadastral	Suprafața (mp)*	Observații / Referințe
	Din acte: 2.155 Masurata: 2.133	PROCENT DIMINUARE 1.01%;

* Suprafața este determinată în planul de proiecție Stereo 70.

DETALII LINIARE IMOBIL



Date referitoare la teren

Crt	Categorie folosință	Intra vilan	Suprafața (mp)	Tarla	Parcelă	Nr. topo	Observații / Referințe
1	arabil	NU	2.133	22	16	-	

Lungime Segmente

1) Valorile lungimilor segmentelor sunt obținute din proiecție în plan.

Punct început	X / Y	Punct sfârșit	X / Y	Lungime segment (** (m)
1	348.117,94 286.648,121	2	348.117,888 286.646,553	1.569
2	348.117,888 286.646,553	3	348.117,817 286.641,276	5.277
3	348.117,817 286.641,276	4	348.431,187 286.736,126	327.41
4	348.431,187 286.736,126	5	348.431,244 286.742,95	6.824
5	348.431,244 286.742,95	1	348.117,94 286.648,121	327.341

**** Lungimile segmentelor sunt determinate în planul de proiecție Stereo 70 și sunt rotunjite la 1 milimetru.**

***** Distanța dintre puncte este formată din segmente cumulate ce sunt mai mici decât valoarea 1 milimetru.**

**DATE DESPRE IMOBILUL NR. 10652**

Oficiul de Cadastru și Publicitate Imobiliară DOLJ
Biroul de Cadastru și Publicitate Imobiliară Craiova

A. Partea I. Descrierea imobilului

TEREN Extravilan

Adresa: Jud. Dolj, T 22, P 17

Nr. Crt	Nr cadastral Nr. topografic	Suprafața* (mp)	Observații / Referințe
A1	32549	1.915	Sector cadastral:10 Teren neimprejmuit;

B. Partea II. Proprietari și acte

Inscrieri privitoare la dreptul de proprietate și alte drepturi reale	Referințe
92902 / 07/05/2018	
Hotarare Judecatoreasca nr. SC:596, din 12/04/2011 emis de JUDECATORIA CALAFAT;	
B1	Intabulare, drept de PROPRIETATE, dobandit prin Hotarare Judecatoreasca, cota actuala 1/1, cota initiala 1/1 1) BICU LAURENTIU
	A1

C. Partea III. SARCINI .

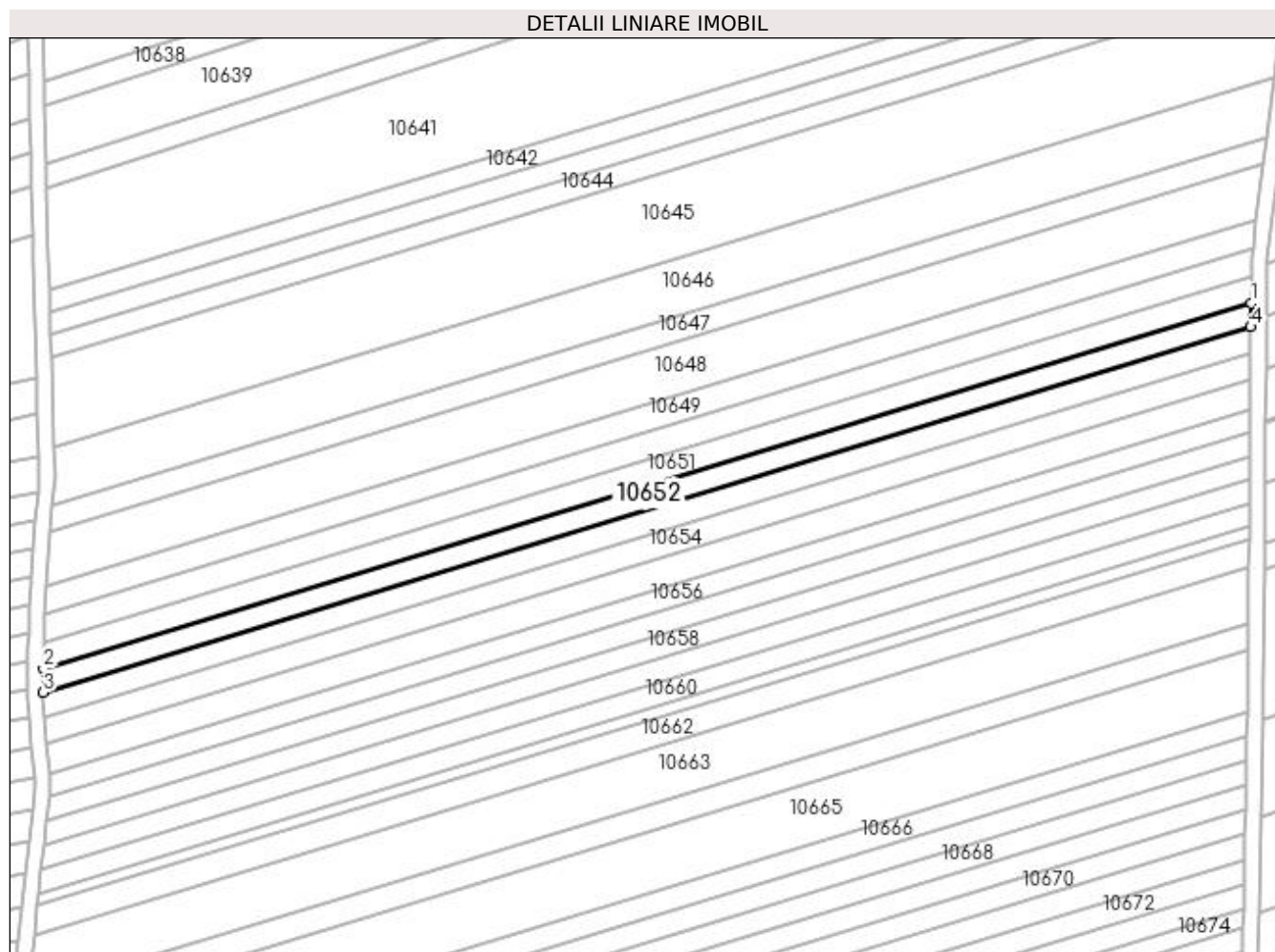
Inscrieri privind dezmembramintele dreptului de proprietate, drepturi reale de garanție și sarcini	Referințe
NU SUNT	

Anexa Nr. 1 La Partea I

Teren

Nr cadastral	Suprafața (mp)*	Observații / Referințe
32549	1.915	

* Suprafața este determinată în planul de proiecție Stereo 70.



Date referitoare la teren

Crt	Categorie folosință	Intra vilan	Suprafața (mp)	Tarla	Parcelă	Nr. topo	Observații / Referințe
1	arabil	NU	1.915	22	17	-	

Lungime Segmente

1) Valorile lungimilor segmentelor sunt obținute din proiecție în plan.

Punct început	X / Y	Punct sfârșit	X / Y	Lungime segment (** (m)
1	348.431,187 286.736,126	2	348.117,817 286.641,276	327.41
2	348.117,817 286.641,276	3	348.117,735 286.635,141	6.136
3	348.117,735 286.635,141	4	348.431,135 286.730,0	327.441
4	348.431,135 286.730,0	1	348.431,187 286.736,126	6.126

**** Lungimile segmentelor sunt determinate în planul de proiecție Stereo 70 și sunt rotunjite la 1 milimetru.**

***** Distanța dintre puncte este formată din segmente cumulate ce sunt mai mici decât valoarea 1 milimetru.**

**DATE DESPRE IMOBILUL NR. 10653**

Oficiul de Cadastru și Publicitate Imobiliară DOLJ
Biroul de Cadastru și Publicitate Imobiliară Craiova

A. Partea I. Descrierea imobilului

TEREN Extravilan

Adresa: Jud. Dolj, T 22, P 18

Nr. Crt	Nr cadastral Nr. topografic	Suprafața* (mp)	Observații / Referințe
A1		Din acte: 2.155 Masurata: 2.133	Sector cadastral:10 Teren neimprejmuit; PROCENT DIMINUARE 1.01%;

B. Partea II. Proprietari și acte

Inscrieri privitoare la dreptul de proprietate și alte drepturi reale		Referințe
0 / 17/12/2022		
Act Administrativ nr. TDP:192-58784, din 02/12/1993 emis de COMISIA JUDETEANA DE FOND FUNCJAR (CERTIF. DE DECES:DC259256/02.02.2015;);		
B1	Intabulare, drept de PROPRIETATE, dobandit prin Reconstituire, cota actuala 1/1, cota initiala 1/1 1) ENACHE AURICA DEFUNCT:Da	A1

C. Partea III. SARCINI .

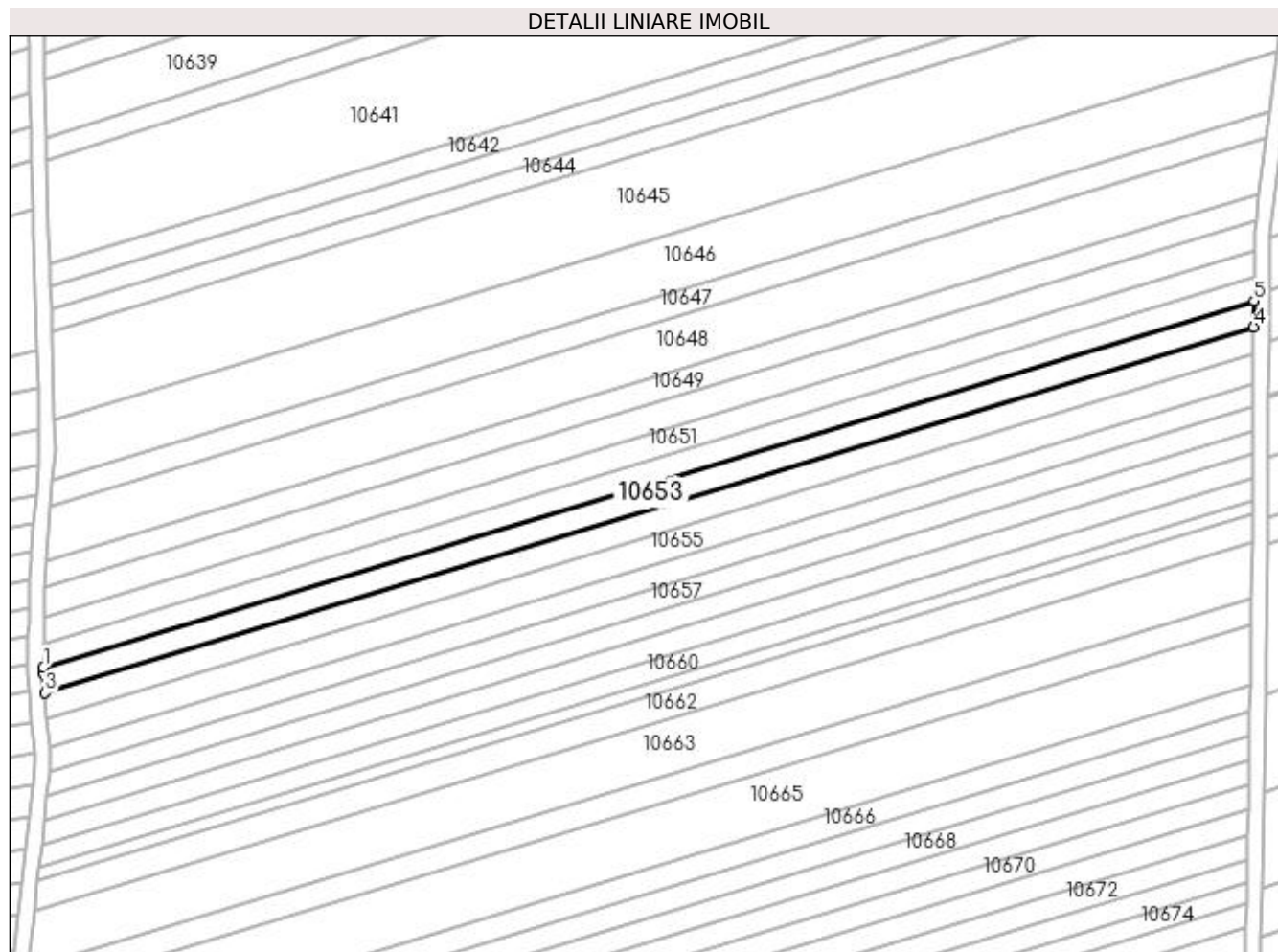
Inscrieri privind dezmembramintele dreptului de proprietate, drepturi reale de garanție și sarcini	Referințe
NU SUNT	

Anexa Nr. 1 La Partea I

Teren

Nr cadastral	Suprafața (mp)*	Observații / Referințe
	Din acte: 2.155 Masurata: 2.133	PROCENT DIMINUARE 1.01%;

* Suprafața este determinată în planul de proiecție Stereo 70.



Date referitoare la teren

Crt	Categorie folosință	Intra vilan	Suprafața (mp)	Tarla	Parcelă	Nr. topo	Observații / Referințe
1	arabil	NU	2.133	22	18	-	

Lungime Segmente

1) Valorile lungimilor segmentelor sunt obținute din proiecție în plan.

Punct început	X / Y	Punct sfârșit	X / Y	Lungime segment (** (m)
1	348.117,735 286.635,141	2	348.117,715 286.633,687	1.454
2	348.117,715 286.633,687	3	348.118,159 286.628,459	5.247
3	348.118,159 286.628,459	4	348.431,078 286.723,172	326.939
4	348.431,078 286.723,172	5	348.431,135 286.730,0	6.828
5	348.431,135 286.730,0	1	348.117,735 286.635,141	327.441

**** Lungimile segmentelor sunt determinate în planul de proiecție Stereo 70 și sunt rotunjite la 1 milimetru.**

***** Distanța dintre puncte este formată din segmente cumulate ce sunt mai mici decât valoarea 1 milimetru.**

**DATE DESPRE IMOBILUL NR. 10654**

Oficiul de Cadastru și Publicitate Imobiliară DOLJ
Biroul de Cadastru și Publicitate Imobiliară Craiova

A. Partea I. Descrierea imobilului

TEREN Extravilan

Adresa: Jud. Dolj, T 22, P 19

Nr. Crt	Nr cadastral Nr. topografic	Suprafața* (mp)	Observații / Referințe
A1	33257	2.155	Sector cadastral:10 Teren neimpregmuit;

B. Partea II. Proprietari și acte

Inscrieri privitoare la dreptul de proprietate și alte drepturi reale		Referințe
209639 / 27/09/2019		
Hotarare Judecatoreasca nr. SC:2209, din 23/11/2012 emis de JUDECATORIA CALAFAT (in dosar nr 3599/201/2012 , act administrativ nr Certificat de casatorie seria CB nr 308820 din 28.10.2000, emis de Primaria com Maglavit;);		
B1	Intabulare, drept de PROPRIETATE, dobandit prin Hotarare Judecatoreasca, cota actuala 1/1, cota initiala 1/1 1) GALUT DORINEL-COSTINEL 2) GALUT CORINA LOREDANA	A1

C. Partea III. SARCINI .

Inscrieri privind dezmembramintele dreptului de proprietate, drepturi reale de garanție și sarcini	Referințe
NU SUNT	

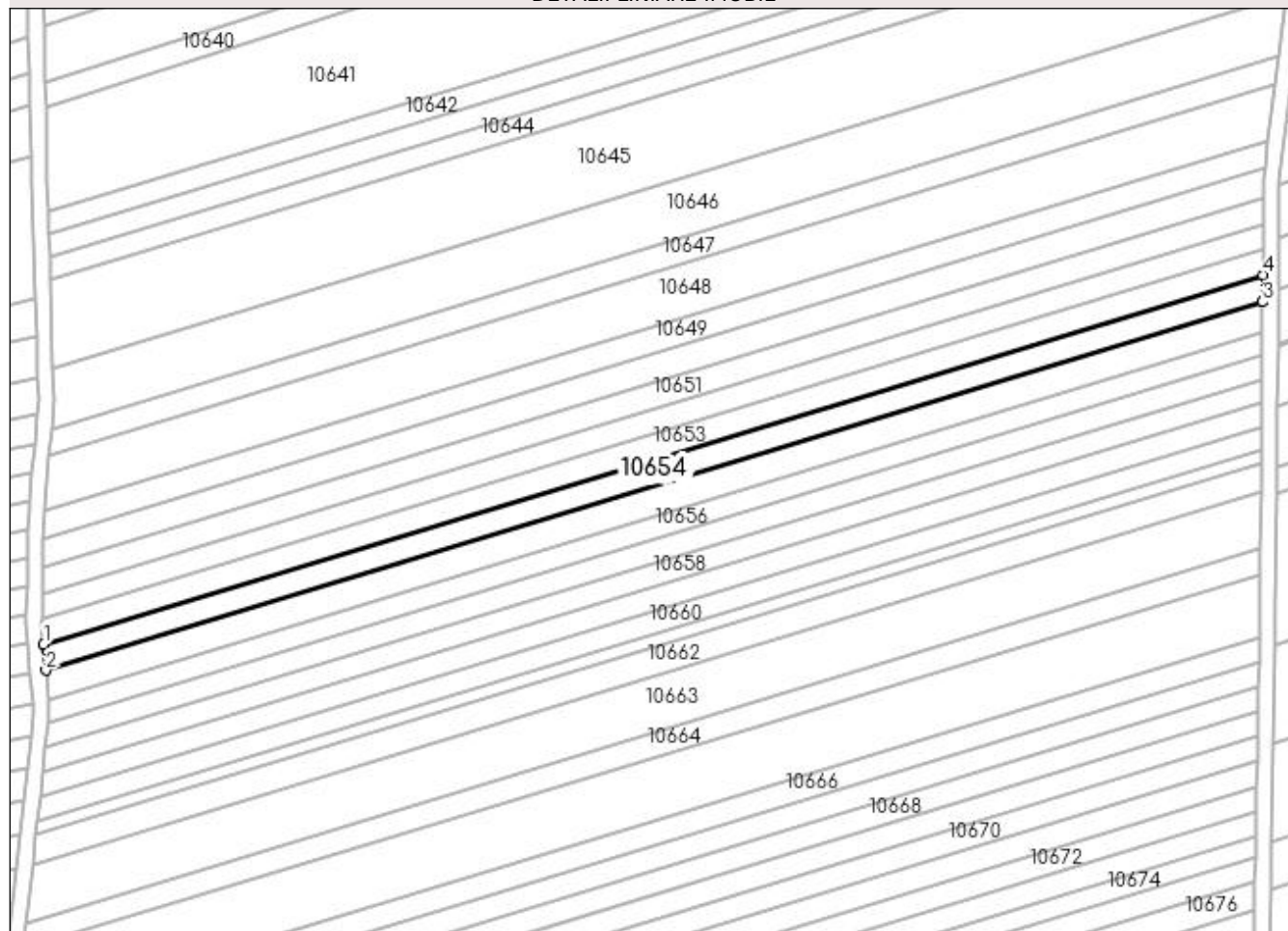
Anexa Nr. 1 La Partea I

Teren

Nr cadastral	Suprafața (mp)*	Observații / Referințe
33257	2.155	

* Suprafața este determinată în planul de proiecție Stereo 70.

DETALII LINIARE IMOBIL



Date referitoare la teren

Crt	Categorie folosință	Intra vilan	Suprafața (mp)	Tarla	Parcelă	Nr. topo	Observații / Referințe
1	arabil	NU	2.155	22	19	-	

Lungime Segmente

1) Valorile lungimilor segmentelor sunt obținute din proiecție în plan.

Punct început	X / Y	Punct sfârșit	X / Y	Lungime segment (** (m)
1	348.118,159 286.628,459	2	348.118,73 286.621,738	6.745
2	348.118,73 286.621,738	3	348.431,02 286.716,261	326.282
3	348.431,02 286.716,261	4	348.431,078 286.723,172	6.911
4	348.431,078 286.723,172	1	348.118,159 286.628,459	326.939

**** Lungimile segmentelor sunt determinate în planul de proiecție Stereo 70 și sunt rotunjite la 1 milimetru.**

***** Distanța dintre puncte este formată din segmente cumulate ce sunt mai mici decât valoarea 1 milimetru.**

**DATE DESPRE IMOBILUL NR. 10655**

Oficiul de Cadastru și Publicitate Imobiliară DOLJ
 Biroul de Cadastru și Publicitate Imobiliară Craiova

A. Partea I. Descrierea imobilului

TEREN Extravilan

Adresa: Jud. Dolj, T 22, P 20

Nr. Crt	Nr cadastral Nr. topografic	Suprafața* (mp)	Observații / Referințe
A1		Din acte: 2.394 Masurata: 2.370	Sector cadastral:10 Teren neimprejmuit; PROCENT DIMINUARE 1.01%;

B. Partea II. Proprietari și acte

Inscrieri privitoare la dreptul de proprietate și alte drepturi reale		Referințe
0 / 12/12/2022		
Act Administrativ nr. TDP:430-48412, din 13/01/1994 emis de COMISIA JUDETEANA DE FOND FUNCJAR;		
B1	Intabulare, drept de PROPRIETATE, dobandit prin Reconstituire, cota actuala 1/1, cota initiala 1/1 1) GHITA ARISTOTEL, LIPSA CNP	A1

C. Partea III. SARCINI .

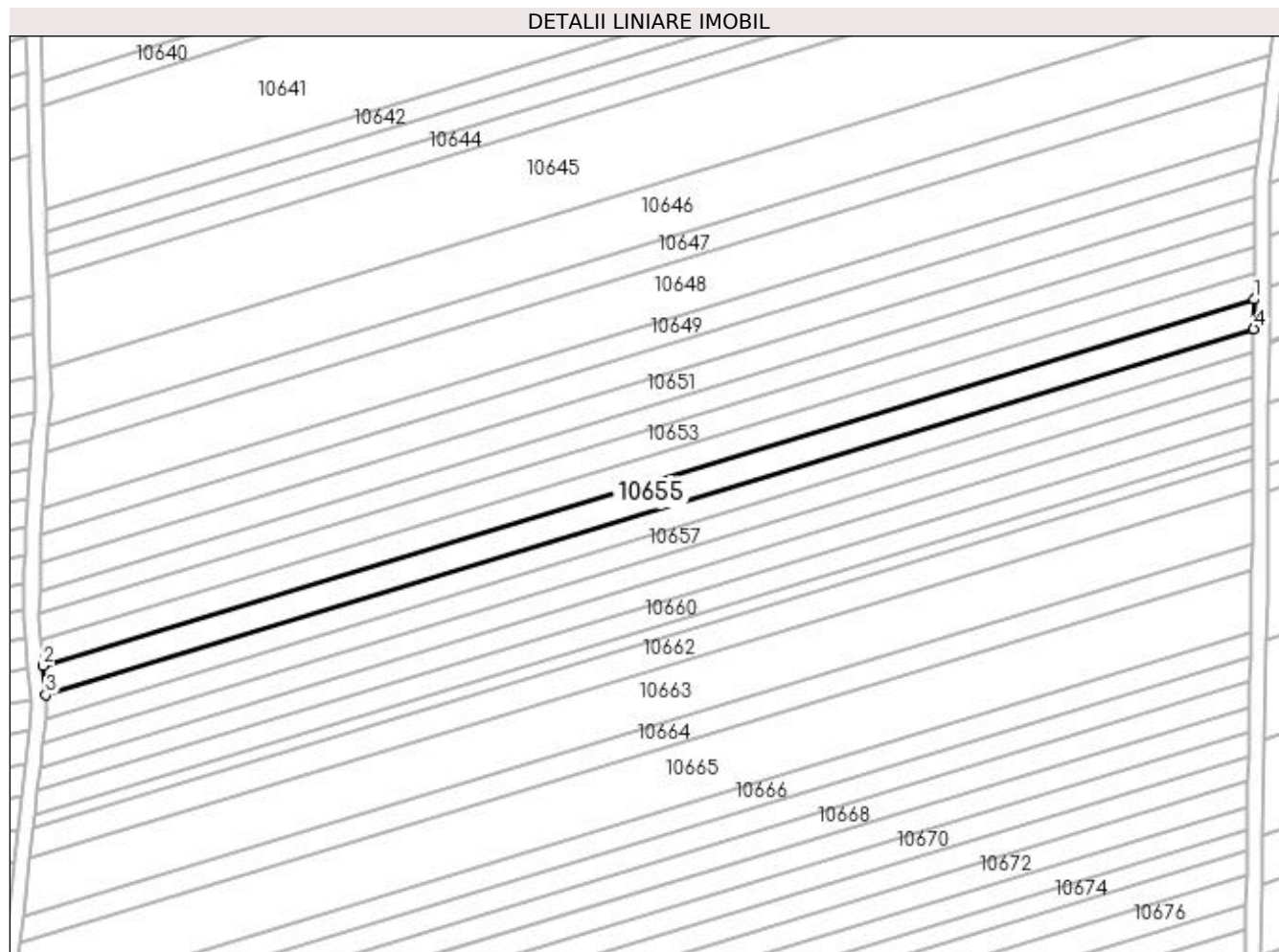
Inscrieri privind dezmembramintele dreptului de proprietate, drepturi reale de garanție și sarcini	Referințe
NU SUNT	

Anexa Nr. 1 La Partea I

Teren

Nr cadastral	Suprafața (mp)*	Observații / Referințe
	Din acte: 2.394 Masurata: 2.370	PROCENT DIMINUARE 1.01%;

* Suprafața este determinată în planul de proiecție Stereo 70.



Date referitoare la teren

Crt	Categorie folosință	Intra vilan	Suprafața (mp)	Tarla	Parcelă	Nr. topo	Observații / Referințe
1	arabil	NU	2.370	22	20	-	

Lungime Segmente

1) Valorile lungimilor segmentelor sunt obținute din proiecție în plan.

Punct început	X / Y	Punct sfârșit	X / Y	Lungime segment (** (m)
1	348.431,02 286.716,261	2	348.118,73 286.621,738	326.282
2	348.118,73 286.621,738	3	348.119,359 286.614,331	7.434
3	348.119,359 286.614,331	4	348.430,957 286.708,644	325.558
4	348.430,957 286.708,644	1	348.431,02 286.716,261	7.617

**** Lungimile segmentelor sunt determinate în planul de proiecție Stereo 70 și sunt rotunjite la 1 milimetru.**

***** Distanța dintre puncte este formată din segmente cumulate ce sunt mai mici decât valoarea 1 milimetru.**

**DATE DESPRE IMOBILUL NR. 10656**

Oficiul de Cadastru și Publicitate Imobiliară DOLJ
 Biroul de Cadastru și Publicitate Imobiliară Craiova

A. Partea I. Descrierea imobilului

TEREN Extravilan

Adresa: Jud. Dolj, T 22, P 21

Nr. Crt	Nr cadastral Nr. topografic	Suprafața* (mp)	Observații / Referințe
A1		Din acte: 1.915 Masurata: 1.896	Sector cadastral:10 Teren neimprejmuit; PROCENT DIMINUARE 1.01%;

B. Partea II. Proprietari și acte

Inscrieri privitoare la dreptul de proprietate și alte drepturi reale		Referințe
0 / 12/12/2022		
Act Notarial nr. CM:284, din 10/05/2005 emis de BNP STOENESCU FLOREA;		
B1	Intabulare, drept de PROPRIETATE, dobandit prin Succesiune, cota actuala 1/1, cota initiala 1/1 1) BIBAN GHEORGHE	A1

C. Partea III. SARCINI .

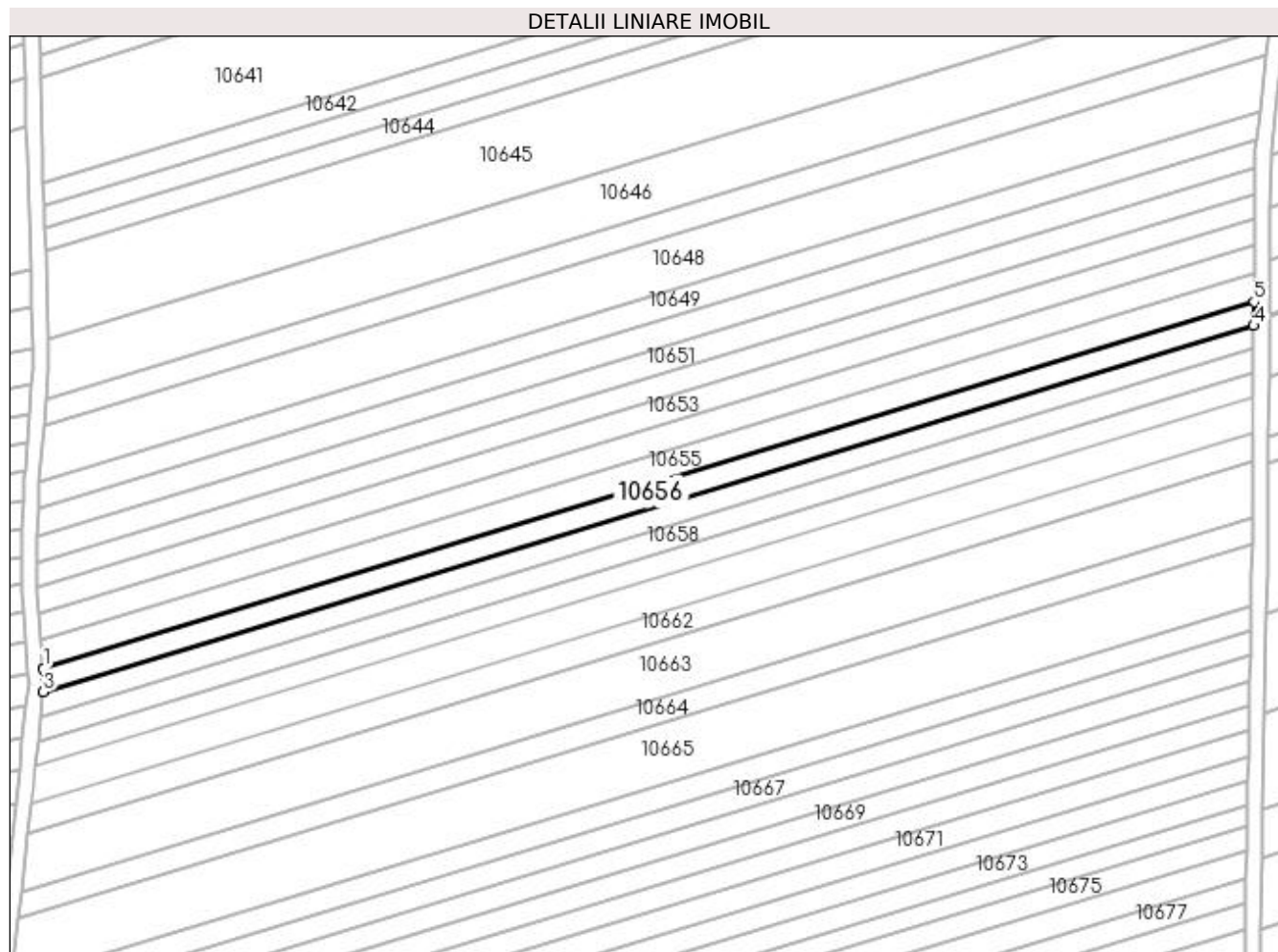
Inscrieri privind dezmembramintele dreptului de proprietate, drepturi reale de garanție și sarcini	Referințe
NU SUNT	

Anexa Nr. 1 La Partea I

Teren

Nr cadastral	Suprafața (mp)*	Observații / Referințe
	Din acte: 1.915 Masurata: 1.896	PROCENT DIMINUARE 1.01%;

* Suprafața este determinată în planul de proiecție Stereo 70.



Date referitoare la teren

Crt	Categorie folosință	Intravilan	Suprafața (mp)	Tarla	Parcelă	Nr. topo	Observații / Referințe
1	arabil	NU	1.896	22	21	-	

Lungime Segmente

1) Valorile lungimilor segmentelor sunt obținute din proiecție în plan.

Punct început	X / Y	Punct sfârșit	X / Y	Lungime segment (** (m)
1	348.119,359 286.614,331	2	348.119,666 286.610,72	3.624
2	348.119,666 286.610,72	3	348.119,391 286.608,253	2.482
3	348.119,391 286.608,253	4	348.430,905 286.702,541	325.471
4	348.430,905 286.702,541	5	348.430,957 286.708,644	6.103
5	348.430,957 286.708,644	1	348.119,359 286.614,331	325.558

**** Lungimile segmentelor sunt determinate în planul de proiecție Stereo 70 și sunt rotunjite la 1 milimetru.**

***** Distanța dintre puncte este formată din segmente cumulate ce sunt mai mici decât valoarea 1 milimetru.**

**DATE DESPRE IMOBILUL NR. 10657**

Oficiul de Cadastru și Publicitate Imobiliară DOLJ
Biroul de Cadastru și Publicitate Imobiliară Craiova

A. Partea I. Descrierea imobilului

TEREN Extravilan

Adresa: Jud. Dolj, T 22, P 22

Nr. Crt	Nr cadastral Nr. topografic	Suprafața* (mp)	Observații / Referințe
A1		Din acte: 1.915 Masurata: 1.896	Sector cadastral:10 Teren neimprejmuit; PROCENT DIMINUARE 1.01%;

B. Partea II. Proprietari și acte

Inscrieri privitoare la dreptul de proprietate și alte drepturi reale		Referințe
0 / 17/12/2022		
Act Administrativ nr. TDP:631-48415, din 17/03/1994 emis de COMISIA JUDETEANA DE FOND FUNCJAR (CERTIF. DE DECES:DP280333/07.04.2005;);		
B1	Intabulare, drept de PROPRIETATE, dobandit prin Reconstituire, cota actuala 1/1, cota initiala 1/1 1) BIBAN DIONISIE DEFUNCT:Da	A1

C. Partea III. SARCINI .

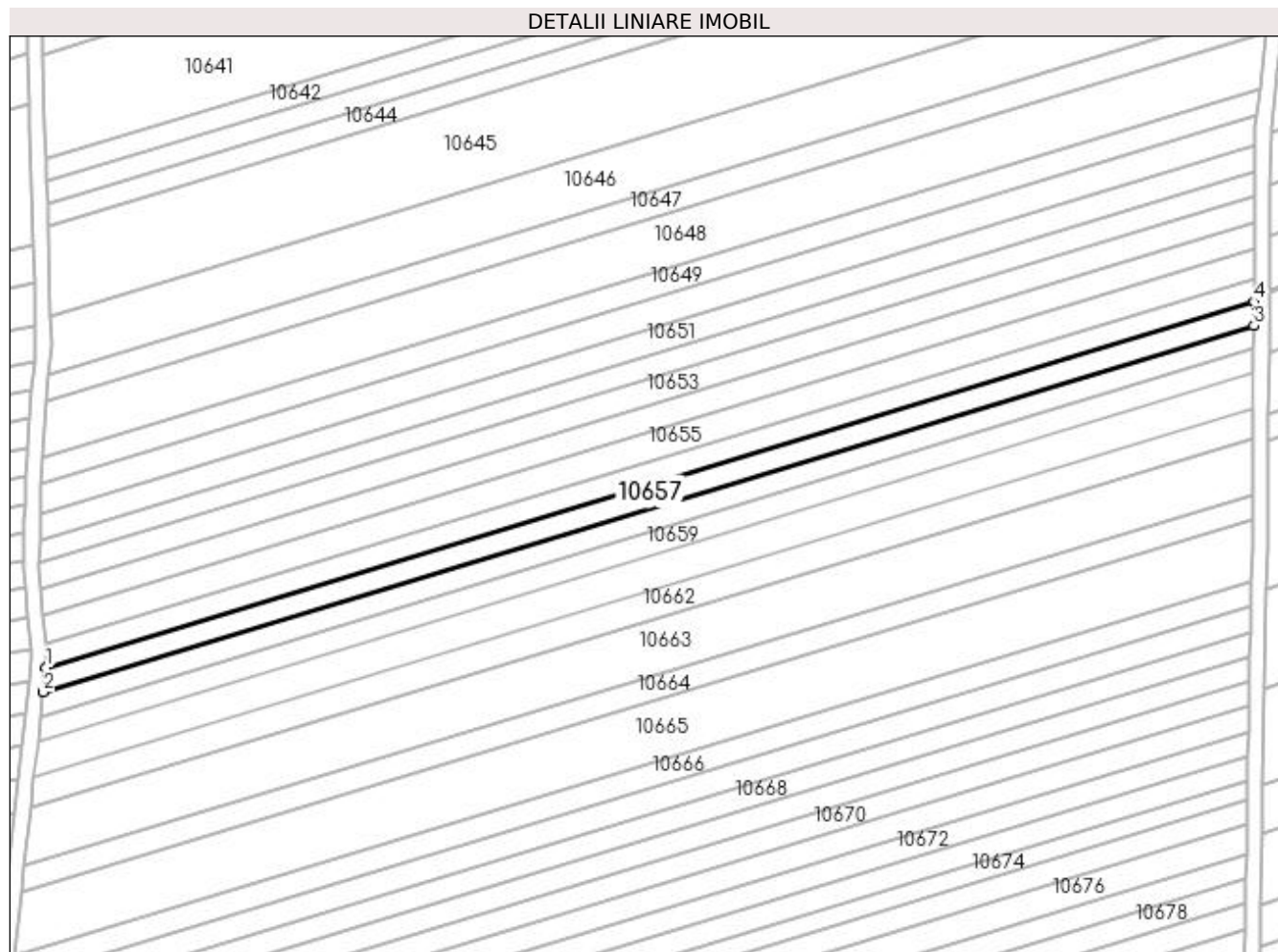
Inscrieri privind dezmembramintele dreptului de proprietate, drepturi reale de garanție și sarcini	Referințe
NU SUNT	

Anexa Nr. 1 La Partea I

Teren

Nr cadastral	Suprafața (mp)*	Observații / Referințe
	Din acte: 1.915 Masurata: 1.896	PROCENT DIMINUARE 1.01%;

* Suprafața este determinată în planul de proiecție Stereo 70.



Date referitoare la teren

Crt	Categorie folosință	Intra vilan	Suprafața (mp)	Tarla	Parcelă	Nr. topo	Observații / Referințe
1	arabil	NU	1.896	22	22	-	

Lungime Segmente

1) Valorile lungimilor segmentelor sunt obținute din proiecție în plan.

Punct început	X / Y	Punct sfârșit	X / Y	Lungime segment (** (m)
1	348.119,391 286.608,253	2	348.118,692 286.601,961	6.331
2	348.118,692 286.601,961	3	348.430,854 286.696,445	326.148
3	348.430,854 286.696,445	4	348.430,905 286.702,541	6.096
4	348.430,905 286.702,541	1	348.119,391 286.608,253	325.471

**** Lungimile segmentelor sunt determinate în planul de proiecție Stereo 70 și sunt rotunjite la 1 milimetru.**

***** Distanța dintre puncte este formată din segmente cumulate ce sunt mai mici decât valoarea 1 milimetru.**

**DATE DESPRE IMOBILUL NR. 10658**

Oficiul de Cadastru și Publicitate Imobiliară DOLJ
Biroul de Cadastru și Publicitate Imobiliară Craiova

A. Partea I. Descrierea imobilului

TEREN Extravilan

Adresa: Jud. Dolj, T 22, P 23

Nr. Crt	Nr cadastral Nr. topografic	Suprafața* (mp)	Observații / Referințe
A1		Din acte: 1.915 Masurata: 1.896	Sector cadastral:10 Teren neimprejmuit; PROCENT DIMINUARE 1.01%;

B. Partea II. Proprietari și acte

Inscrieri privitoare la dreptul de proprietate și alte drepturi reale		Referințe
0 / 12/12/2022		
Act Administrativ nr. TDP:2249-48388, din 09/01/1997 emis de COMISIA JUDETEANA DE FOND FUNCICIAR;		
B1	Intabulare, drept de PROPRIETATE, dobandit prin Reconstituire, cota actuala 1/1, cota initiala 1/1 1) TOMITA DUMITRU	A1

C. Partea III. SARCINI .

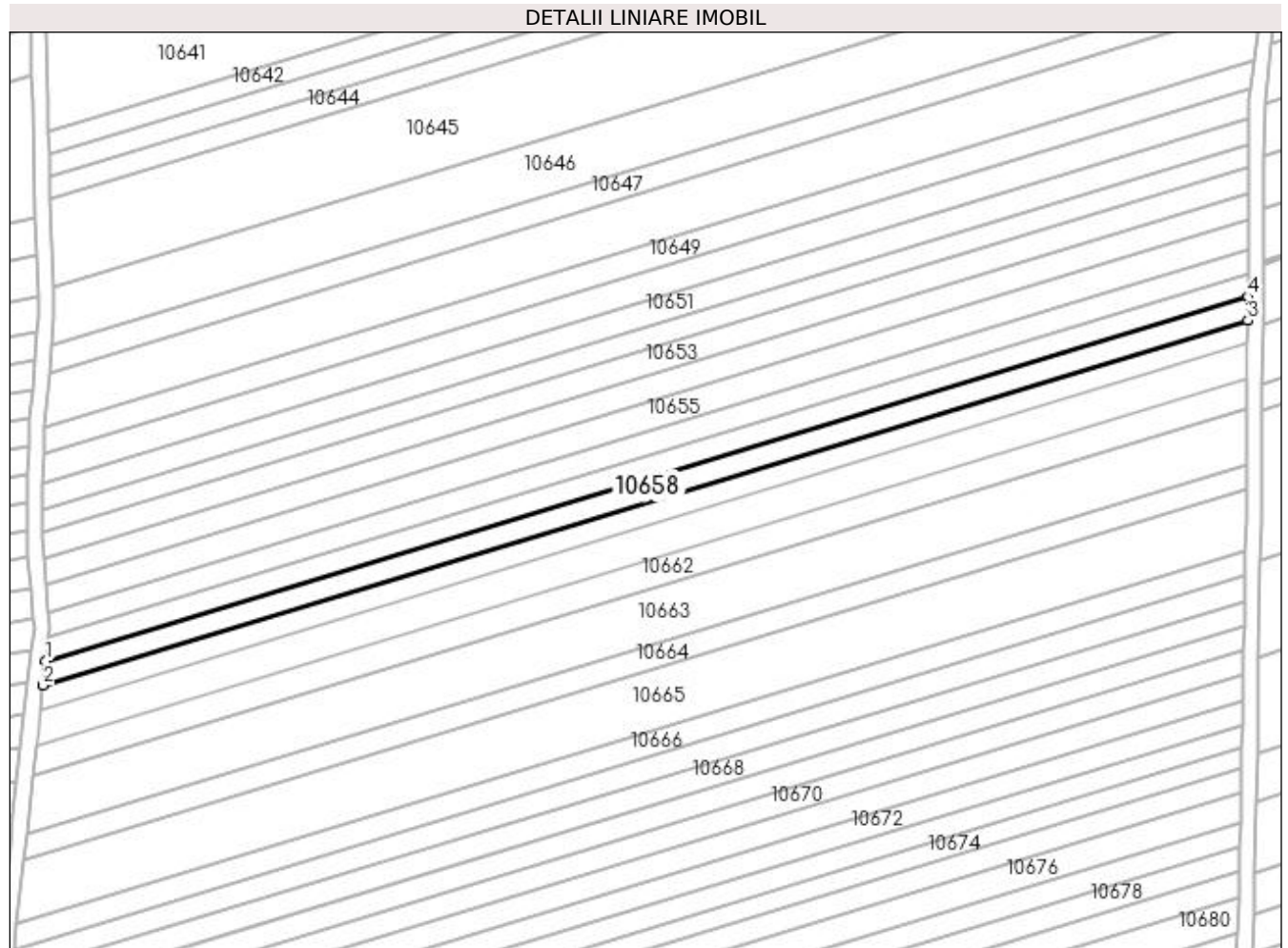
Inscrieri privind dezmembramintele dreptului de proprietate, drepturi reale de garanție și sarcini	Referințe
NU SUNT	

Anexa Nr. 1 La Partea I

Teren

Nr cadastral	Suprafața (mp)*	Observații / Referințe
	Din acte: 1.915 Masurata: 1.896	PROCENT DIMINUARE 1.01%;

* Suprafața este determinată în planul de proiecție Stereo 70.



Date referitoare la teren

Crt	Categorie folosință	Intra vilan	Suprafața (mp)	Tarla	Parcelă	Nr. topo	Observații / Referințe
1	arabil	NU	1.896	22	23	-	

Lungime Segmente

1) Valorile lungimilor segmentelor sunt obținute din proiecție în plan.

Punct început	X / Y	Punct sfârșit	X / Y	Lungime segment (** (m)
1	348.118,692 286.601,961	2	348.117,995 286.595,682	6.318
2	348.117,995 286.595,682	3	348.430,804 286.690,362	326.824
3	348.430,804 286.690,362	4	348.430,854 286.696,445	6.083
4	348.430,854 286.696,445	1	348.118,692 286.601,961	326.148

**** Lungimile segmentelor sunt determinate în planul de proiecție Stereo 70 și sunt rotunjite la 1 milimetru.**

***** Distanța dintre puncte este formată din segmente cumulate ce sunt mai mici decât valoarea 1 milimetru.**

**DATE DESPRE IMOBILUL NR. 10659**

Oficiul de Cadastru și Publicitate Imobiliară DOLJ
Biroul de Cadastru și Publicitate Imobiliară Craiova

A. Partea I. Descrierea imobilului

TEREN Extravilan

Adresa: Jud. Dolj, T 22, P 24

Nr. Crt	Nr cadastral Nr. topografic	Suprafața* (mp)	Observații / Referințe
A1		Din acte: 1.915 Masurata: 1.896	Sector cadastral:10 Teren neimprejmuit; PROCENT DIMINUARE 1.01%;

B. Partea II. Proprietari și acte

Inscrieri privitoare la dreptul de proprietate și alte drepturi reale		Referințe
0 / 17/12/2022		
Act Administrativ nr. TDP:2281-48388, din 10/01/1997 emis de COMISIA JUDETEANA DE FOND FUNCJAR (CERTIF. DE DECES:DA847450/17.02.1997;);		
B1	Intabulare, drept de PROPRIETATE, dobandit prin Reconstituire, cota actuala 1/1, cota initiala 1/1 1) VASILE ION, LIPSA CNP DEFUNCT:Da	A1

C. Partea III. SARCINI .

Inscrieri privind dezmembramintele dreptului de proprietate, drepturi reale de garanție și sarcini	Referințe
NU SUNT	

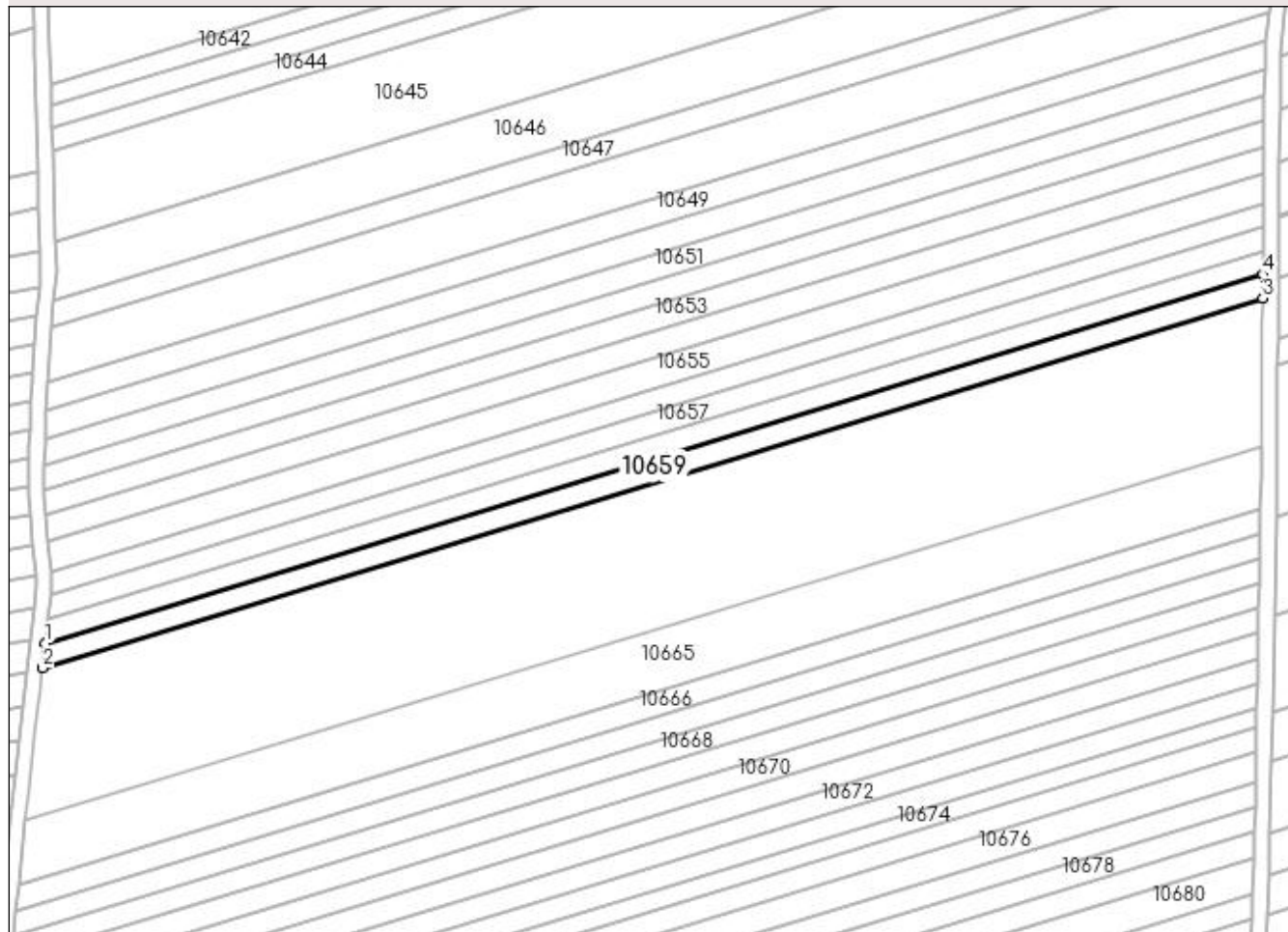
Anexa Nr. 1 La Partea I

Teren

Nr cadastral	Suprafața (mp)*	Observații / Referințe
	Din acte: 1.915 Masurata: 1.896	PROCENT DIMINUARE 1.01%;

* Suprafața este determinată în planul de proiecție Stereo 70.

DETALII LINIARE IMOBIL



Date referitoare la teren

Crt	Categorie folosință	Intra vilan	Suprafața (mp)	Tarla	Parcelă	Nr. topo	Observații / Referințe
1	arabil	NU	1.896	22	24	-	

Lungime Segmente

1) Valorile lungimilor segmentelor sunt obținute din proiecție în plan.

Punct început	X / Y	Punct sfârșit	X / Y	Lungime segment (** (m)
1	348.117,995 286.595,682	2	348.117,299 286.589,417	6.304
2	348.117,299 286.589,417	3	348.430,753 286.684,292	327.498
3	348.430,753 286.684,292	4	348.430,804 286.690,362	6.07
4	348.430,804 286.690,362	1	348.117,995 286.595,682	326.824

**** Lungimile segmentelor sunt determinate în planul de proiecție Stereo 70 și sunt rotunjite la 1 milimetru.**

***** Distanța dintre puncte este formată din segmente cumulate ce sunt mai mici decât valoarea 1 milimetru.**

**DATE DESPRE IMOBILUL NR. 10660**

Oficiul de Cadastru și Publicitate Imobiliară DOLJ
Biroul de Cadastru și Publicitate Imobiliară Craiova

A. Partea I. Descrierea imobilului

TEREN Extravilan

Adresa: Jud. Dolj, T 22, P 25

Nr. Crt	Nr cadastral Nr. topografic	Suprafața* (mp)	Observații / Referințe
A1		Din acte: 1.915 Masurata: 1.896	Sector cadastral:10 Teren neimprejmuit; PROCENT DIMINUARE 1.01%;

B. Partea II. Proprietari și acte

Inscrieri privitoare la dreptul de proprietate și alte drepturi reale		Referințe
0 / 12/12/2022		
Act Notarial nr. CM:18, din 17/08/2009 emis de BNP BUDIANA IONUT RAZVAN;		
B1	Intabulare, drept de PROPRIETATE, dobandit prin Succesiune, cota actuala 1/1, cota initiala 1/1 1) MITULETU GHEORGHE, LIPSA CNP	A1

C. Partea III. SARCINI .

Inscrieri privind dezmembramintele dreptului de proprietate, drepturi reale de garanție și sarcini	Referințe
NU SUNT	

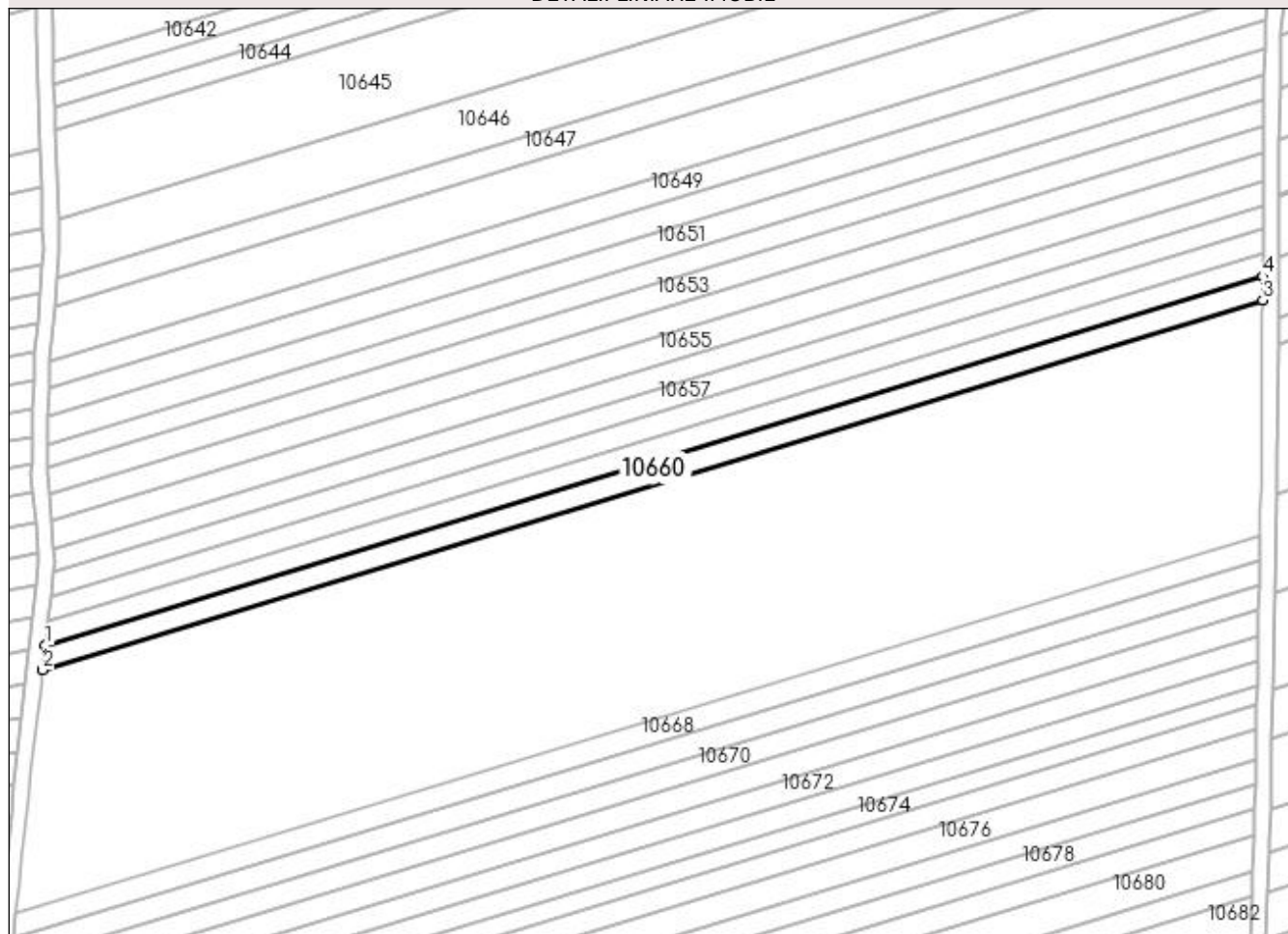
Anexa Nr. 1 La Partea I

Teren

Nr cadastral	Suprafața (mp)*	Observații / Referințe
	Din acte: 1.915 Masurata: 1.896	PROCENT DIMINUARE 1.01%;

* Suprafața este determinată în planul de proiecție Stereo 70.

DETALII LINIARE IMOBIL



Date referitoare la teren

Crt	Categorie folosință	Intra vilan	Suprafața (mp)	Tarla	Parcelă	Nr. topo	Observații / Referințe
1	arabil	NU	1.896	22	25	-	

Lungime Segmente

1) Valorile lungimilor segmentelor sunt obținute din proiecție în plan.

Punct început	X / Y	Punct sfârșit	X / Y	Lungime segment (** (m)
1	348.117,299 286.589,417	2	348.116,604 286.583,164	6.292
2	348.116,604 286.583,164	3	348.430,702 286.678,234	328.17
3	348.430,702 286.678,234	4	348.430,753 286.684,292	6.058
4	348.430,753 286.684,292	1	348.117,299 286.589,417	327.498

**** Lungimile segmentelor sunt determinate în planul de proiecție Stereo 70 și sunt rotunjite la 1 milimetru.**

***** Distanța dintre puncte este formată din segmente cumulate ce sunt mai mici decât valoarea 1 milimetru.**

**DATE DESPRE IMOBILUL NR. 10661**

Oficiul de Cadastru și Publicitate Imobiliară DOLJ
Biroul de Cadastru și Publicitate Imobiliară Craiova

A. Partea I. Descrierea imobilului

TEREN Extravilan

Adresa: Jud. Dolj, T 22, P 26

Nr. Crt	Nr cadastral Nr. topografic	Suprafața* (mp)	Observații / Referințe
A1		Din acte: 1.026 Masurata: 1.016	Sector cadastral:10 Teren neimprejmuit; PROCENT DIMINUARE 1.01%;

B. Partea II. Proprietari și acte

Inscrieri privitoare la dreptul de proprietate și alte drepturi reale		Referințe
0 / 12/12/2022		
Act Notarial nr. CM:3, din 05/01/2022 emis de BNP STOENESCU FLOREA;		
B1	Intabulare, drept de PROPRIETATE, dobandit prin Succesiune, cota actuala 1/1, cota initiala 1/1 1) SFETA SORINEL	A1

C. Partea III. SARCINI .

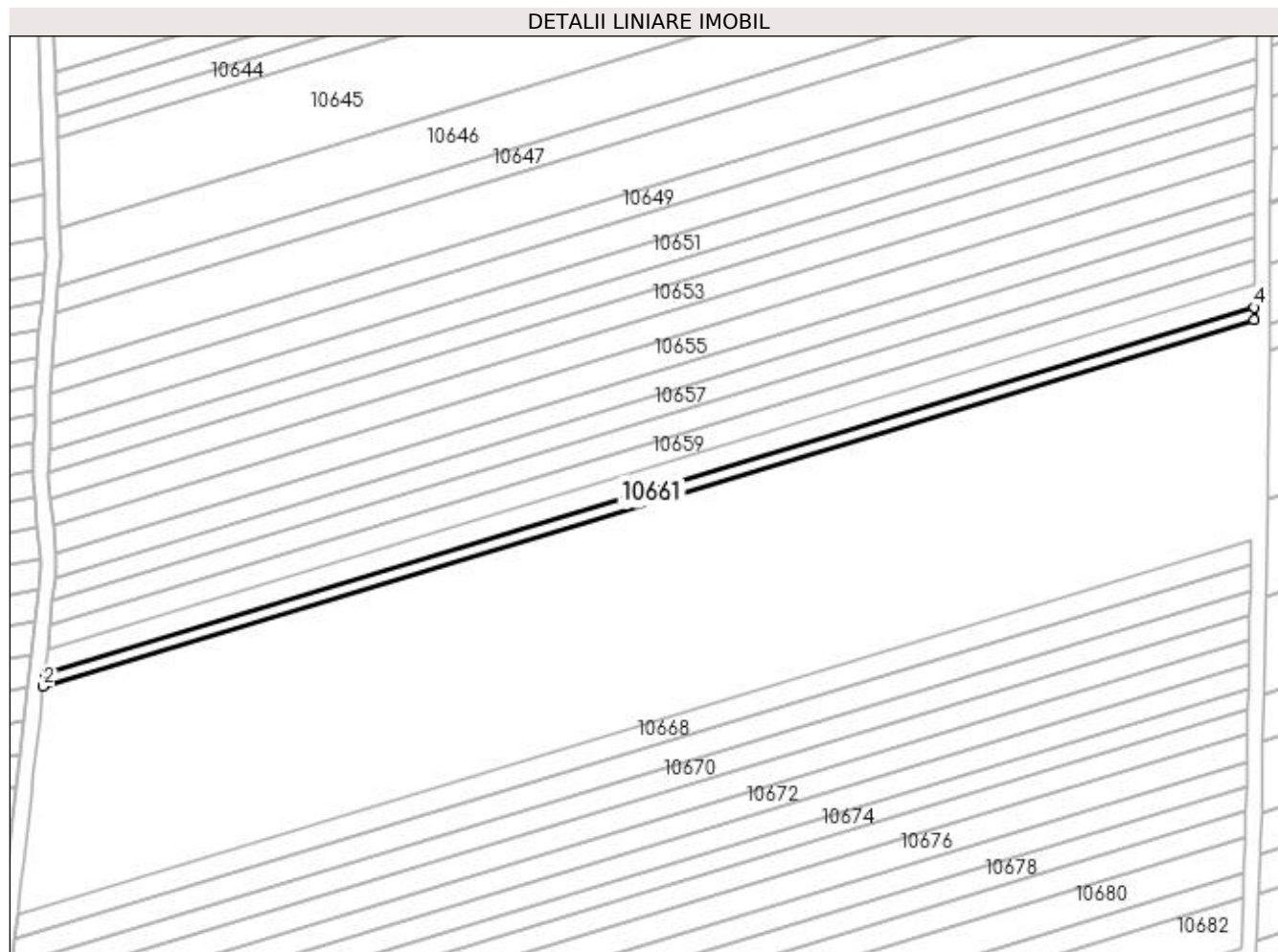
Inscrieri privind dezmembramintele dreptului de proprietate, drepturi reale de garanție și sarcini	Referințe
NU SUNT	

Anexa Nr. 1 La Partea I

Teren

Nr cadastral	Suprafața (mp)*	Observații / Referințe
	Din acte: 1.026 Masurata: 1.016	PROCENT DIMINUARE 1.01%;

* Suprafața este determinată în planul de proiecție Stereo 70.



Date referitoare la teren

Crt	Categorie folosință	Intra vilan	Suprafața (mp)	Tarla	Parcelă	Nr. topo	Observații / Referințe
1	arabil	NU	1.016	22	26	-	

Lungime Segmente

1) Valorile lungimilor segmentelor sunt obținute din proiecție în plan.

Punct început	X / Y	Punct sfârșit	X / Y	Lungime segment (** (m)
1	348.116,604 286.583,164	2	348.116,233 286.579,818	3.367
2	348.116,233 286.579,818	3	348.430,675 286.674,993	328.53
3	348.430,675 286.674,993	4	348.430,702 286.678,234	3.241
4	348.430,702 286.678,234	1	348.116,604 286.583,164	328.17

**** Lungimile segmentelor sunt determinate în planul de proiecție Stereo 70 și sunt rotunjite la 1 milimetru.**

***** Distanța dintre puncte este formată din segmente cumulate ce sunt mai mici decât valoarea 1 milimetru.**

**DATE DESPRE IMOBILUL NR. 10662**

Oficiul de Cadastru și Publicitate Imobiliară DOLJ
Biroul de Cadastru și Publicitate Imobiliară Craiova

A. Partea I. Descrierea imobilului

TEREN Extravilan

Adresa: Jud. Dolj, T 22, P 27

Nr. Crt	Nr cadastral Nr. topografic	Suprafața* (mp)	Observații / Referințe
A1		Din acte: 2.394 Masurata: 2.370	Sector cadastral:10 Teren neimprejmuit; PROCENT DIMINUARE 1.01%;

B. Partea II. Proprietari și acte

Inscrieri privitoare la dreptul de proprietate și alte drepturi reale		Referințe
0 / 12/12/2022		
Act Notarial nr. CM:164, din 21/07/2021 emis de BNP DUMITRU SANDA MAGDALENA;		
B1	Intabulare, drept de PROPRIETATE, dobandit prin Succesiune, cota actuala 1/1, cota initiala 1/1 1) BADEA GEORGE	A1

C. Partea III. SARCINI .

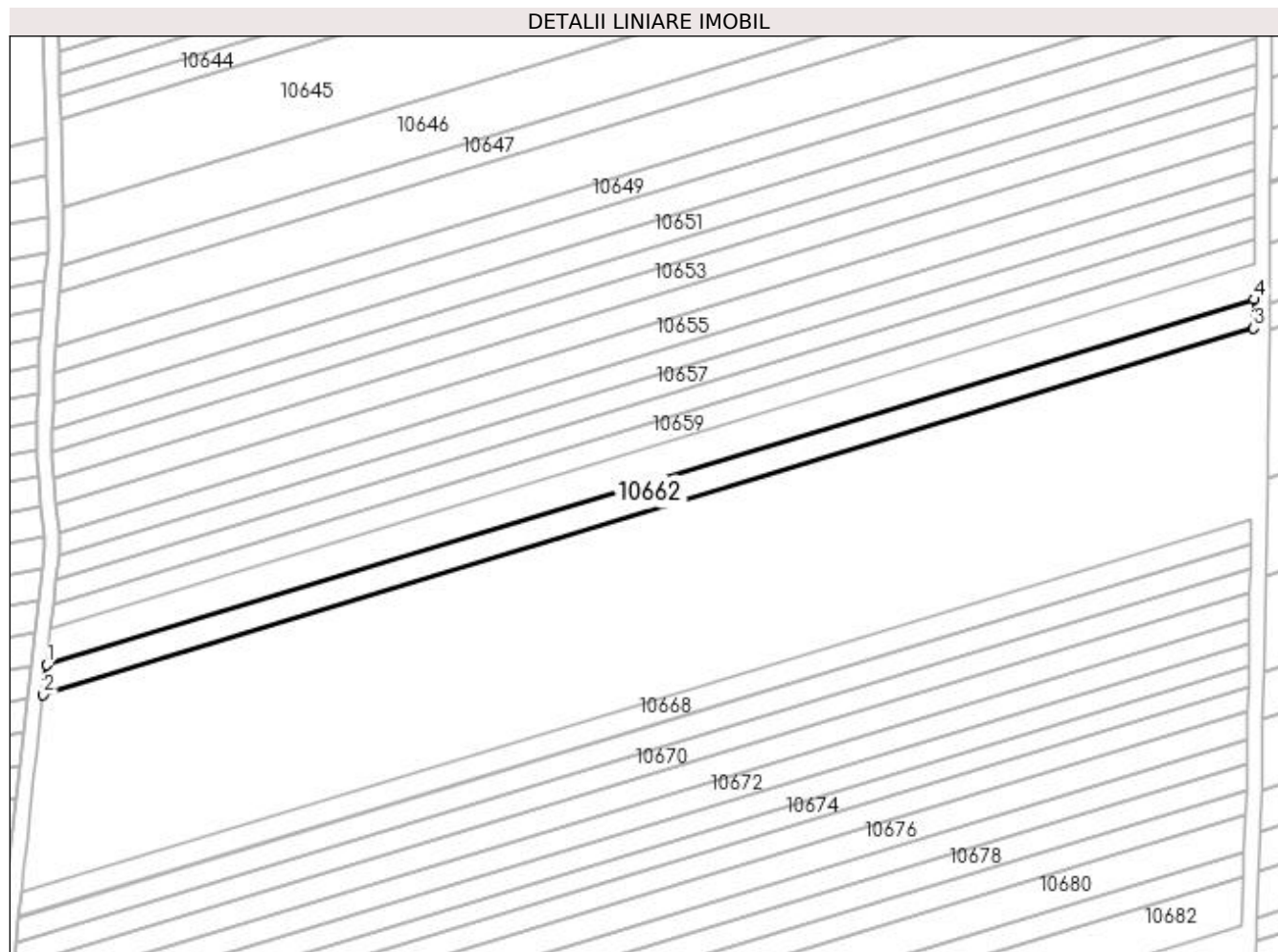
Inscrieri privind dezmembramintele dreptului de proprietate, drepturi reale de garanție și sarcini	Referințe
NU SUNT	

Anexa Nr. 1 La Partea I

Teren

Nr cadastral	Suprafața (mp)*	Observații / Referințe
	Din acte: 2.394 Masurata: 2.370	PROCENT DIMINUARE 1.01%;

* Suprafața este determinată în planul de proiecție Stereo 70.



Date referitoare la teren

Crt	Categorie folosință	Intra vilan	Suprafața (mp)	Tarla	Parcelă	Nr. topo	Observații / Referințe
1	arabil	NU	2.370	22	27	-	

Lungime Segmente

1) Valorile lungimilor segmentelor sunt obținute din proiecție în plan.

Punct început	X / Y	Punct sfârșit	X / Y	Lungime segment (** (m)
1	348.116,233 286.579,818	2	348.115,367 286.572,029	7.837
2	348.115,367 286.572,029	3	348.430,612 286.667,446	329.369
3	348.430,612 286.667,446	4	348.430,675 286.674,993	7.547
4	348.430,675 286.674,993	1	348.116,233 286.579,818	328.53

**** Lungimile segmentelor sunt determinate în planul de proiecție Stereo 70 și sunt rotunjite la 1 milimetru.**

***** Distanța dintre puncte este formată din segmente cumulate ce sunt mai mici decât valoarea 1 milimetru.**

**DATE DESPRE IMOBILUL NR. 10663**

Oficiul de Cadastru și Publicitate Imobiliară DOLJ
Biroul de Cadastru și Publicitate Imobiliară Craiova

A. Partea I. Descrierea imobilului

TEREN Extravilan

Adresa: Jud. Dolj, T 22, P 28

Nr. Crt	Nr cadastral Nr. topografic	Suprafața* (mp)	Observații / Referințe
A1		Din acte: 4.617 Masurata: 4.570	Sector cadastral:10 Teren neimprejmuit; PROCENT DIMINUARE 1.01%;

B. Partea II. Proprietari și acte

Inscrieri privitoare la dreptul de proprietate și alte drepturi reale		Referințe
0 / 12/12/2022		
Act Administrativ nr. TDP:2359-19545, din 20/01/1997 emis de COMISIA JUDETEANA DE FOND FUNCJAR;		
B1	Intabulare, drept de PROPRIETATE, dobandit prin Reconstituire, cota actuala 1/1, cota initiala 1/1 1) TOMITA MARIA , LIPSA CNP	A1

C. Partea III. SARCINI .

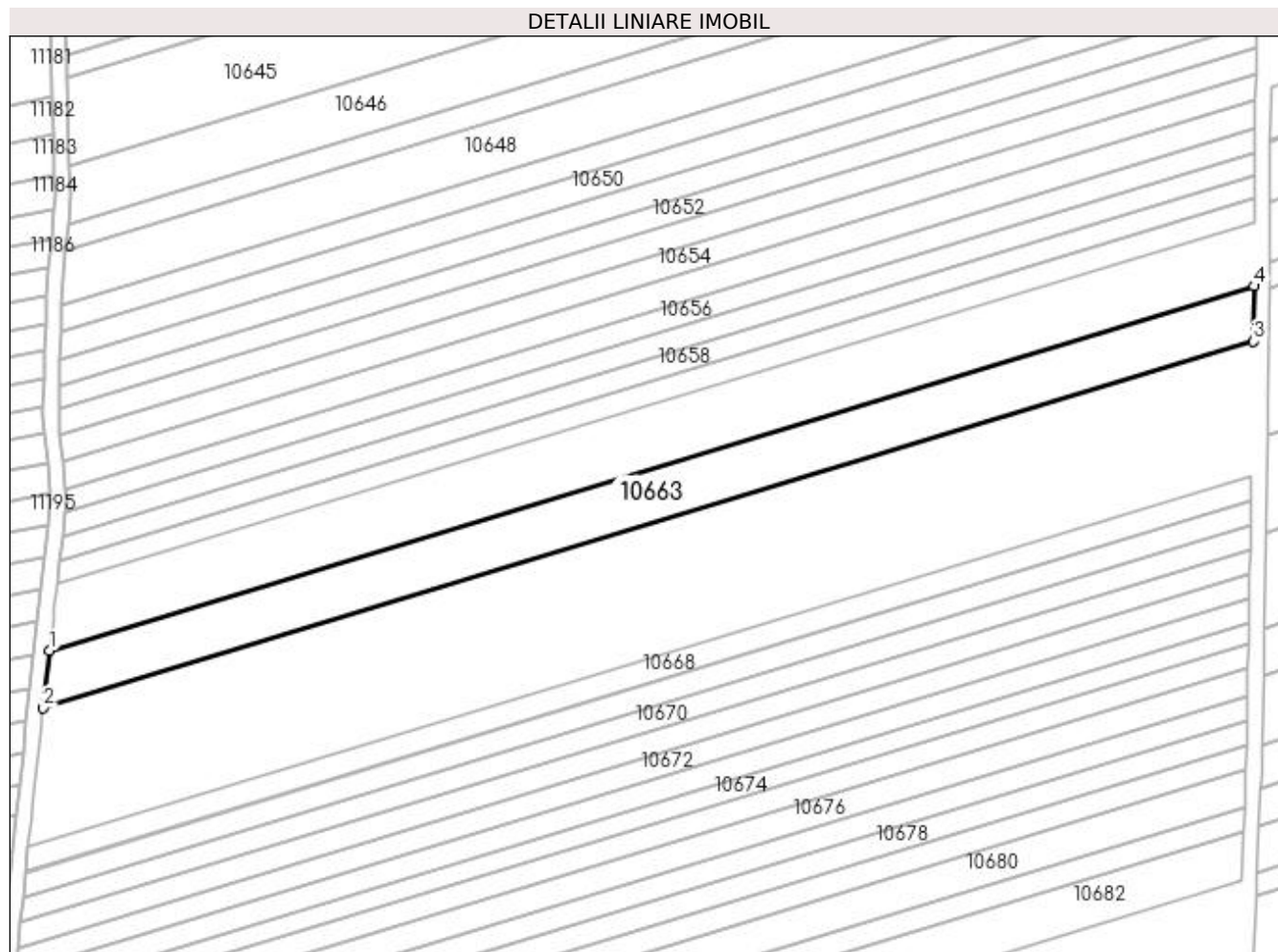
Inscrieri privind dezmembramintele dreptului de proprietate, drepturi reale de garanție și sarcini	Referințe
NU SUNT	

Anexa Nr. 1 La Partea I

Teren

Nr cadastral	Suprafața (mp)*	Observații / Referințe
	Din acte: 4.617 Masurata: 4.570	PROCENT DIMINUARE 1.01%;

* Suprafața este determinată în planul de proiecție Stereo 70.



Date referitoare la teren

Crt	Categorie folosință	Intra vilan	Suprafața (mp)	Tarla	Parcelă	Nr. topo	Observații / Referințe
1	arabil	NU	4.570	22	28	-	

Lungime Segmente

1) Valorile lungimilor segmentelor sunt obținute din proiecție în plan.

Punct început	X / Y	Punct sfârșit	X / Y	Lungime segment (** (m)
1	348.115,367 286.572,029	2	348.113,705 286.557,064	15.057
2	348.113,705 286.557,064	3	348.430,49 286.652,948	330.978
3	348.430,49 286.652,948	4	348.430,612 286.667,446	14.499
4	348.430,612 286.667,446	1	348.115,367 286.572,029	329.369

**** Lungimile segmentelor sunt determinate în planul de proiecție Stereo 70 și sunt rotunjite la 1 milimetru.**

***** Distanța dintre puncte este formată din segmente cumulate ce sunt mai mici decât valoarea 1 milimetru.**

**DATE DESPRE IMOBILUL NR. 10664**

Oficiul de Cadastru și Publicitate Imobiliară DOLJ
Biroul de Cadastru și Publicitate Imobiliară Craiova

A. Partea I. Descrierea imobilului

TEREN Extravilan

Adresa: Jud. Dolj, T 22, P 29

Nr. Crt	Nr cadastral Nr. topografic	Suprafața* (mp)	Observații / Referințe
A1		Din acte: 2.100 Masurata: 2.079	Sector cadastral:10 Teren neimprejmuit; PROCENT DIMINUARE 1.01%;

B. Partea II. Proprietari și acte

Inscrieri privitoare la dreptul de proprietate și alte drepturi reale		Referințe
0 / 17/12/2022		
Act Administrativ nr. TDP:3882, din 07/03/2003 emis de COMISIA JUDETEANA DE FOND FUNCJAR (CERTIF. DE DECES:DS966680/16.05.2009;);		
B1	Intabulare, drept de PROPRIETATE, dobandit prin Reconstituire, cota actuala 1/1, cota initiala 1/1 1) BETIU ION DEFUNCT :Da	A1

C. Partea III. SARCINI .

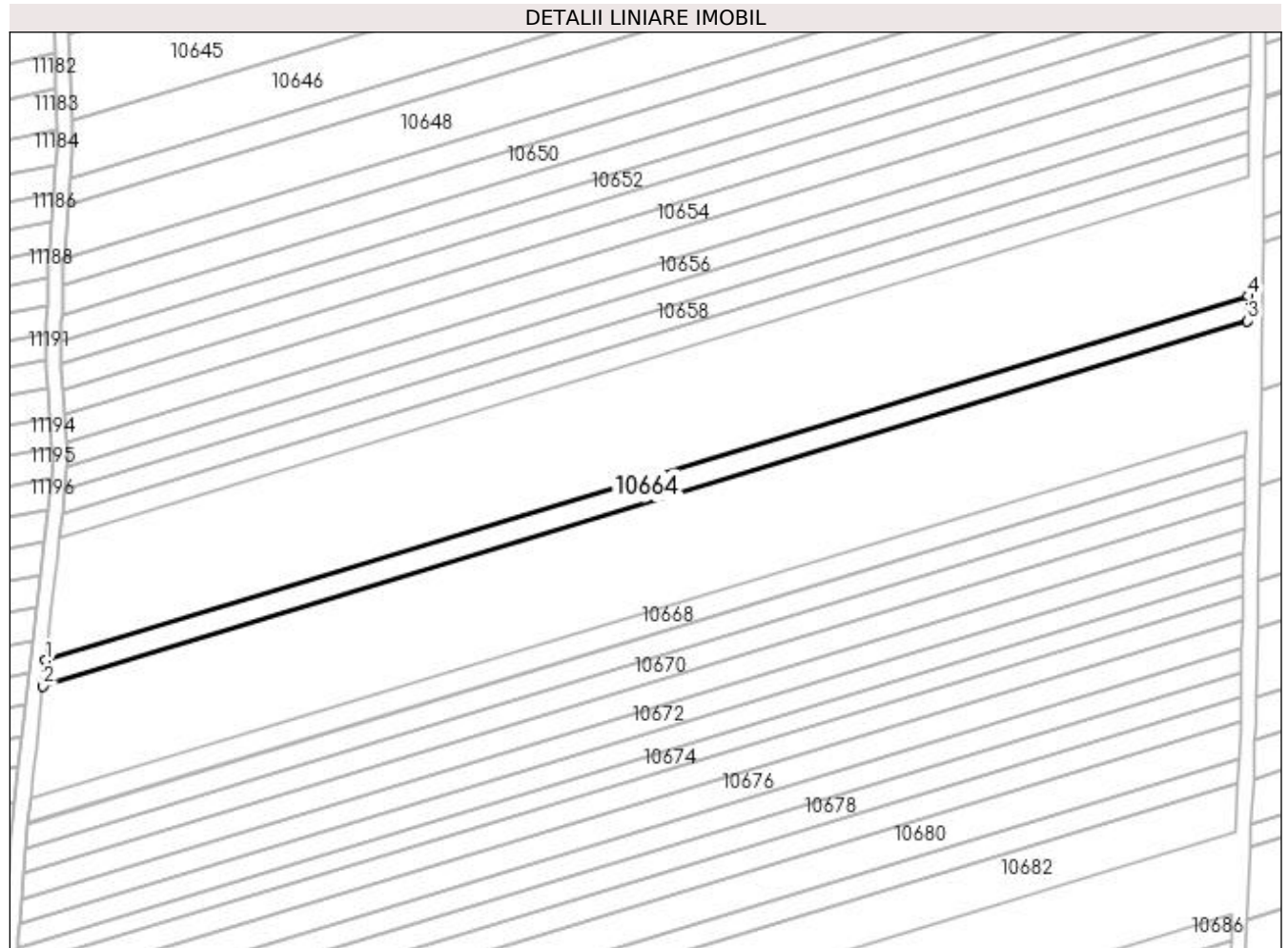
Inscrieri privind dezmembramintele dreptului de proprietate, drepturi reale de garanție și sarcini	Referințe
NU SUNT	

Anexa Nr. 1 La Partea I

Teren

Nr cadastral	Suprafața (mp)*	Observații / Referințe
	Din acte: 2.100 Masurata: 2.079	PROCENT DIMINUARE 1.01%;

* Suprafața este determinată în planul de proiecție Stereo 70.



Date referitoare la teren

Crt	Categorie folosință	Intra vilan	Suprafața (mp)	Tarla	Parcelă	Nr. topo	Observații / Referințe
1	arabil	NU	2.079	22	29	-	

Lungime Segmente

1) Valorile lungimilor segmentelor sunt obținute din proiecție în plan.

Punct început	X / Y	Punct sfârșit	X / Y	Lungime segment (** (m)
1	348.113,705 286.557,064	2	348.112,951 286.550,281	6.825
2	348.112,951 286.550,281	3	348.430,435 286.646,376	331.708
3	348.430,435 286.646,376	4	348.430,49 286.652,948	6.572
4	348.430,49 286.652,948	1	348.113,705 286.557,064	330.978

**** Lungimile segmentelor sunt determinate în planul de proiecție Stereo 70 și sunt rotunjite la 1 milimetru.**

***** Distanța dintre puncte este formată din segmente cumulate ce sunt mai mici decât valoarea 1 milimetru.**

**DATE DESPRE IMOBILUL NR. 10665**

Oficiul de Cadastru și Publicitate Imobiliară DOLJ
Biroul de Cadastru și Publicitate Imobiliară Craiova

A. Partea I. Descrierea imobilului

TEREN Extravilan

Adresa: Jud. Dolj, T 22, P 30

Nr. Crt	Nr cadastral Nr. topografic	Suprafața* (mp)	Observații / Referințe
A1		Din acte: 5.130 Masurata: 5.078	Sector cadastral:10 Teren neimprejmuit; PROCENT DIMINUARE 1.01%;

B. Partea II. Proprietari și acte

Inscrieri privitoare la dreptul de proprietate și alte drepturi reale		Referințe
0 / 12/12/2022		
Act Administrativ nr. TDP:1251-45405, din 24/01/1995 emis de COMISIA JUDETEANA DE FOND FUNCJAR;		
B1	Intabulare, drept de PROPRIETATE, dobandit prin Reconstituire, cota actuala 1/1, cota initiala 1/1 1) NEAGOE EUFROSINA, LIPSA CNP	A1

C. Partea III. SARCINI .

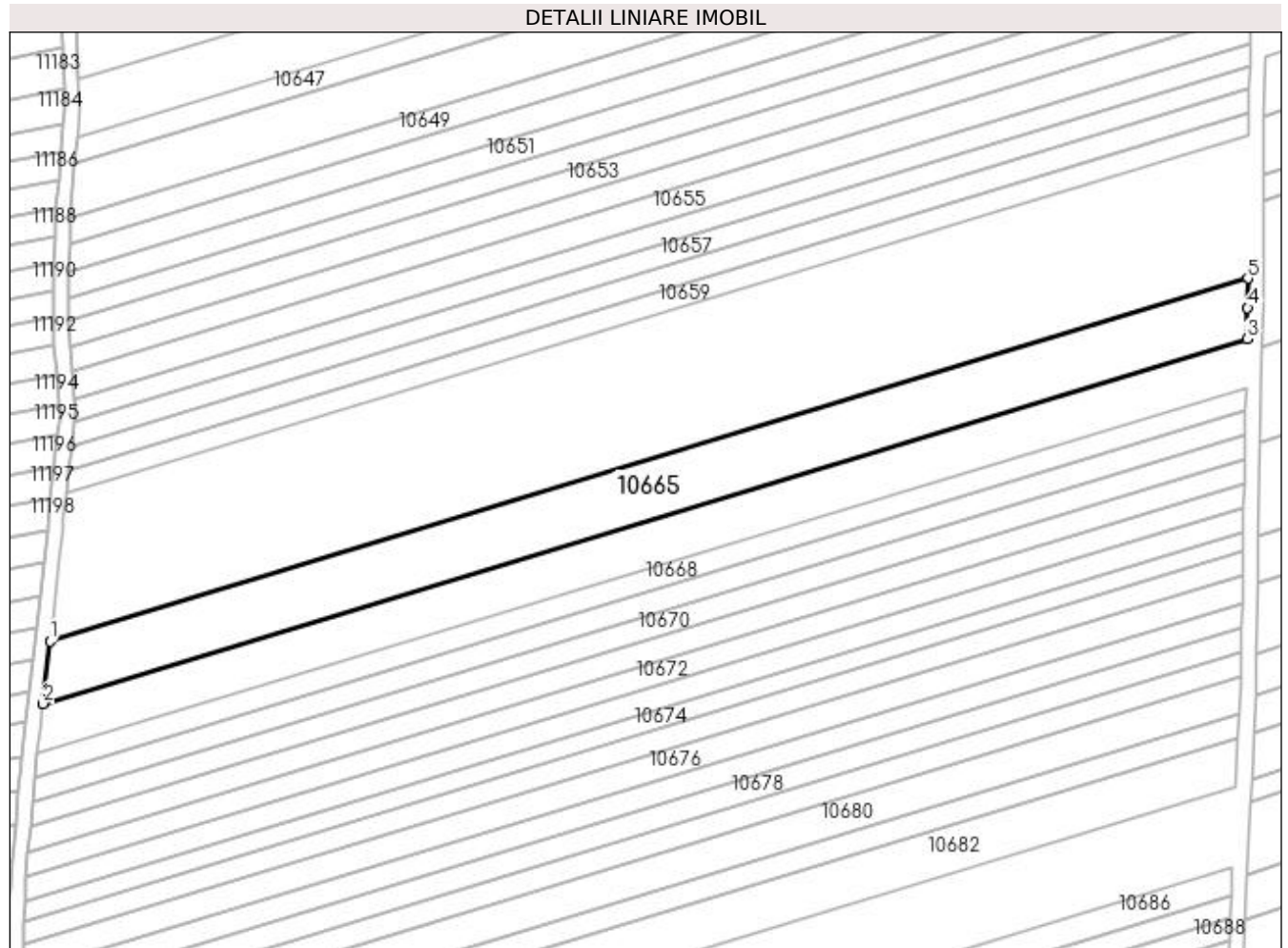
Inscrieri privind dezmembramintele dreptului de proprietate, drepturi reale de garanție și sarcini	Referințe
NU SUNT	

Anexa Nr. 1 La Partea I

Teren

Nr cadastral	Suprafața (mp)*	Observații / Referințe
	Din acte: 5.130 Masurata: 5.078	PROCENT DIMINUARE 1.01%;

* Suprafața este determinată în planul de proiecție Stereo 70.



Date referitoare la teren

Crt	Categorie folosință	Intra vilan	Suprafața (mp)	Tarla	Parcelă	Nr. topo	Observații / Referințe
1	arabil	NU	5.078	22	30	-	

Lungime Segmente

1) Valorile lungimilor segmentelor sunt obținute din proiecție în plan.

Punct început	X / Y	Punct sfârșit	X / Y	Lungime segment (** (m)
1	348.112,951 286.550,281	2	348.111,117 286.533,773	16.61
2	348.111,117 286.533,773	3	348.430,219 286.630,357	333.398
3	348.430,219 286.630,357	4	348.430,37 286.638,554	8.198
4	348.430,37 286.638,554	5	348.430,435 286.646,376	7.822
5	348.430,435 286.646,376	1	348.112,951 286.550,281	331.708

**** Lungimile segmentelor sunt determinate în planul de proiecție Stereo 70 și sunt rotunjite la 1 milimetru.**

***** Distanța dintre puncte este formată din segmente cumulate ce sunt mai mici decât valoarea 1 milimetru.**

**DATE DESPRE IMOBILUL NR. 10666**

Oficiul de Cadastru și Publicitate Imobiliară DOLJ
Biroul de Cadastru și Publicitate Imobiliară Craiova

A. Partea I. Descrierea imobilului

TEREN Extravilan

Adresa: Jud. Dolj, T 22, P 31

Nr. Crt	Nr cadastral Nr. topografic	Suprafața* (mp)	Observații / Referințe
A1		Din acte: 2.052 Masurata: 2.031	Sector cadastral:10 Teren neimprejmuit; PROCENT DIMINUARE 1.01%;

B. Partea II. Proprietari și acte

Inscrieri privitoare la dreptul de proprietate și alte drepturi reale		Referințe
0 / 12/12/2022		
Act Notarial nr. CM:40, din 14/04/2005 emis de BNP MARINESCU MARIA DANIELA;		
B1	Intabulare, drept de PROPRIETATE, dobandit prin Succesiune, cota actuala 2/8, cota initiala 2/8 1) LAZAR PARASCHIVA	A1
B2	Intabulare, drept de PROPRIETATE, dobandit prin Succesiune, cota actuala 3/8, cota initiala 3/8 1) LAZAR STEFAN	A1
B3	Intabulare, drept de PROPRIETATE, dobandit prin Succesiune, cota actuala 3/8, cota initiala 3/8 1) LAZAR TRAIAN	A1

C. Partea III. SARCINI .

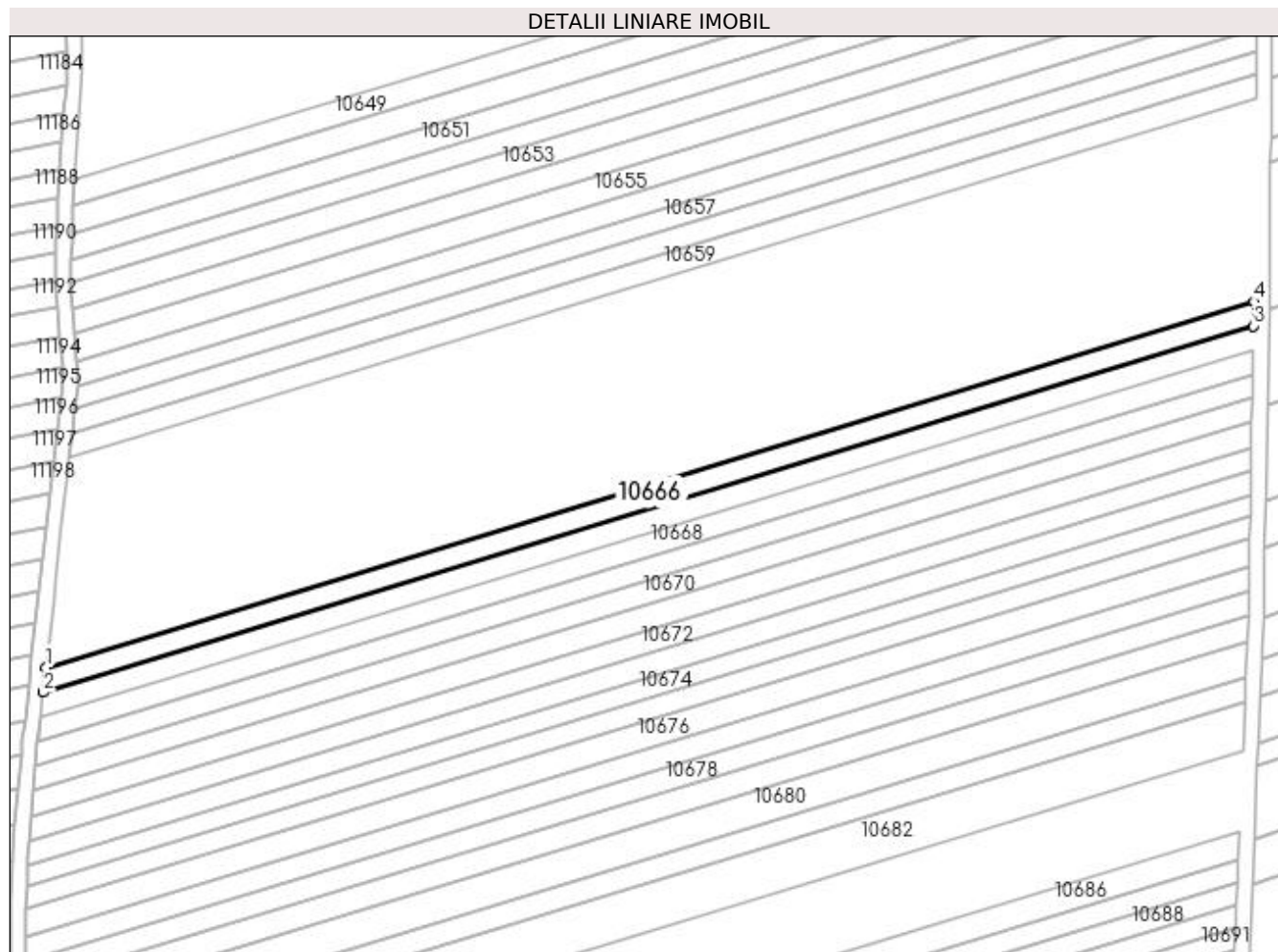
Inscrieri privind dezmembramintele dreptului de proprietate, drepturi reale de garanție și sarcini	Referințe
NU SUNT	

Anexa Nr. 1 La Partea I

Teren

Nr cadastral	Suprafața (mp)*	Observații / Referințe
	Din acte: 2.052 Masurata: 2.031	PROCENT DIMINUARE 1.01%;

* Suprafața este determinată în planul de proiecție Stereo 70.



Date referitoare la teren

Crt	Categorie folosință	Intra vilan	Suprafața (mp)	Tarla	Parcelă	Nr. topo	Observații / Referințe
1	arabil	NU	2.031	22	31	-	

Lungime Segmente

1) Valorile lungimilor segmentelor sunt obținute din proiecție în plan.

Punct început	X / Y	Punct sfârșit	X / Y	Lungime segment (** (m)
1	348.111,117 286.533,773	2	348.110,386 286.527,193	6.62
2	348.110,386 286.527,193	3	348.430,101 286.623,963	334.039
3	348.430,101 286.623,963	4	348.430,219 286.630,357	6.395
4	348.430,219 286.630,357	1	348.111,117 286.533,773	333.398

**** Lungimile segmentelor sunt determinate în planul de proiecție Stereo 70 și sunt rotunjite la 1 milimetru.**

***** Distanța dintre puncte este formată din segmente cumulate ce sunt mai mici decât valoarea 1 milimetru.**

**DATE DESPRE IMOBILUL NR. 10667**

Oficiul de Cadastru și Publicitate Imobiliară DOLJ
Biroul de Cadastru și Publicitate Imobiliară Craiova

A. Partea I. Descrierea imobilului

TEREN Extravilan

Adresa: Jud. Dolj, T 22, P 32

Nr. Crt	Nr cadastral Nr. topografic	Suprafața* (mp)	Observații / Referințe
A1		Din acte: 2.052 Masurata: 2.031	Sector cadastral:10 Teren neimprejmuit; PROCENT DIMINUARE 1.01%;

B. Partea II. Proprietari și acte

Inscrieri privitoare la dreptul de proprietate și alte drepturi reale		Referințe
0 / 12/12/2022		
Act Administrativ nr. TDP:635-48415, din 17/03/1994 emis de COMISIA JUDETEANA DE FOND FUNCJAR;		
B1	Intabulare, drept de PROPRIETATE, dobandit prin Reconstituire, cota actuala 1/1, cota initiala 1/1 1) BARBUCEANU MARIN, LIPSA CNP	A1

C. Partea III. SARCINI .

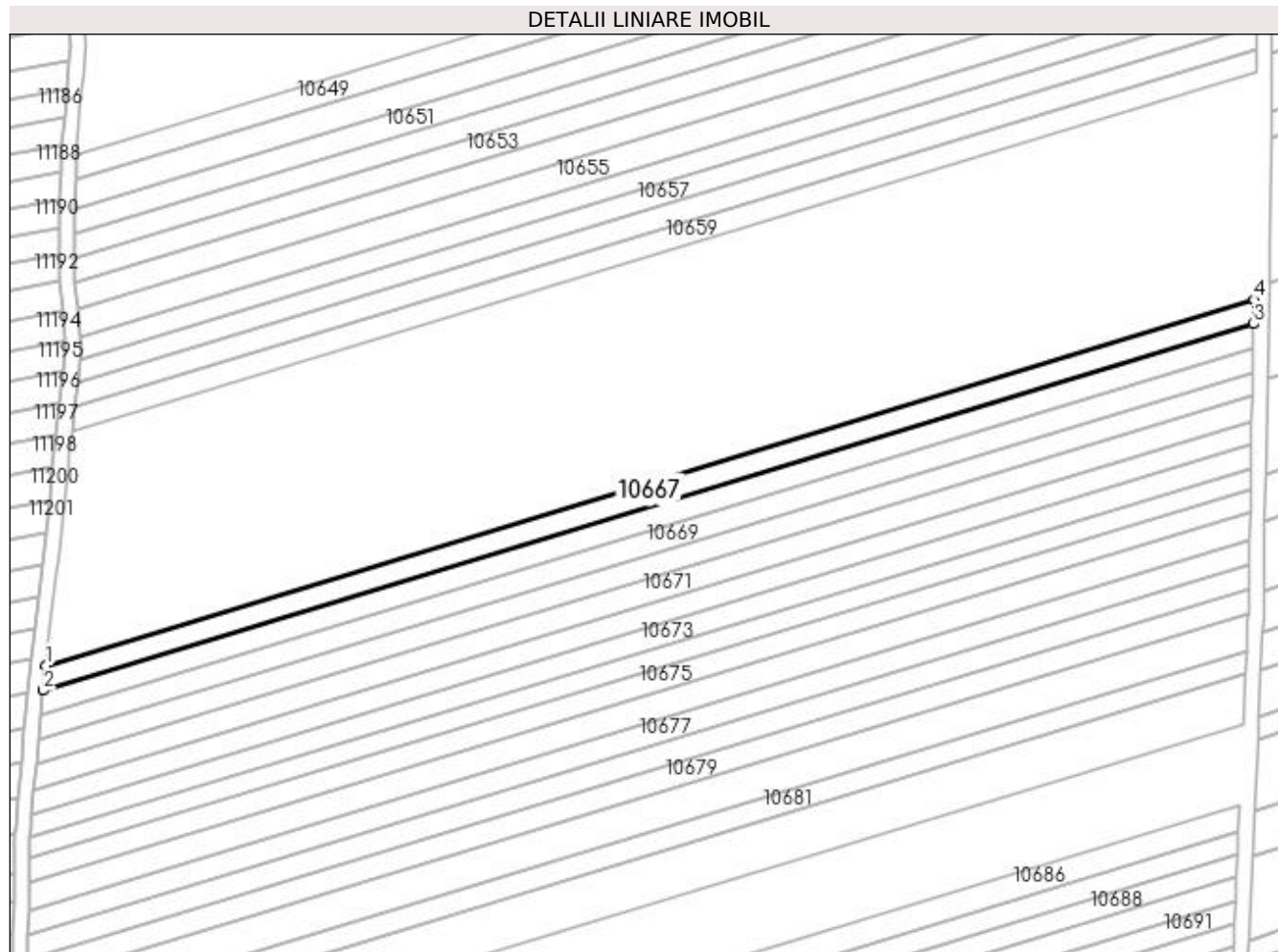
Inscrieri privind dezmembramintele dreptului de proprietate, drepturi reale de garanție și sarcini	Referințe
NU SUNT	

Anexa Nr. 1 La Partea I

Teren

Nr cadastral	Suprafața (mp)*	Observații / Referințe
	Din acte: 2.052 Masurata: 2.031	PROCENT DIMINUARE 1.01%;

* Suprafața este determinată în planul de proiecție Stereo 70.



Date referitoare la teren

Crt	Categorie folosință	Intra vilan	Suprafața (mp)	Tarla	Parcelă	Nr. topo	Observații / Referințe
1	arabil	NU	2.031	22	32	-	

Lungime Segmente

1) Valorile lungimilor segmentelor sunt obținute din proiecție în plan.

Punct început	X / Y	Punct sfârșit	X / Y	Lungime segment (** (m)
1	348.110,386 286.527,193	2	348.109,656 286.520,626	6.607
2	348.109,656 286.520,626	3	348.429,983 286.617,581	334.678
3	348.429,983 286.617,581	4	348.430,101 286.623,963	6.383
4	348.430,101 286.623,963	1	348.110,386 286.527,193	334.039

**** Lungimile segmentelor sunt determinate în planul de proiecție Stereo 70 și sunt rotunjite la 1 milimetru.**

***** Distanța dintre puncte este formată din segmente cumulate ce sunt mai mici decât valoarea 1 milimetru.**

**DATE DESPRE IMOBILUL NR. 10668**

Oficiul de Cadastru și Publicitate Imobiliară DOLJ
Biroul de Cadastru și Publicitate Imobiliară Craiova

A. Partea I. Descrierea imobilului

TEREN Extravilan

Adresa: Jud. Dolj, T 22, P 33

Nr. Crt	Nr cadastral Nr. topografic	Suprafața* (mp)	Observații / Referințe
A1		Din acte: 2.052 Masurata: 2.031	Sector cadastral:10 Teren neimprejmuit; PROCENT DIMINUARE 1.01%;

B. Partea II. Proprietari și acte

Inscrieri privitoare la dreptul de proprietate și alte drepturi reale		Referințe
0 / 17/12/2022		
Act Administrativ nr. TDP:2349-19545, din 20/01/1997 emis de COMISIA JUDETEANA DE FOND FUNCJAR (CERTIF. DE DECES:D10388456/21.05.2018;);		
B1	Intabulare, drept de PROPRIETATE, dobandit prin Reconstituire, cota actuala 1/1, cota initiala 1/1 1) BACIU GHEORGHITA, LIPSA CNP DEFUNCT:Da	A1

C. Partea III. SARCINI .

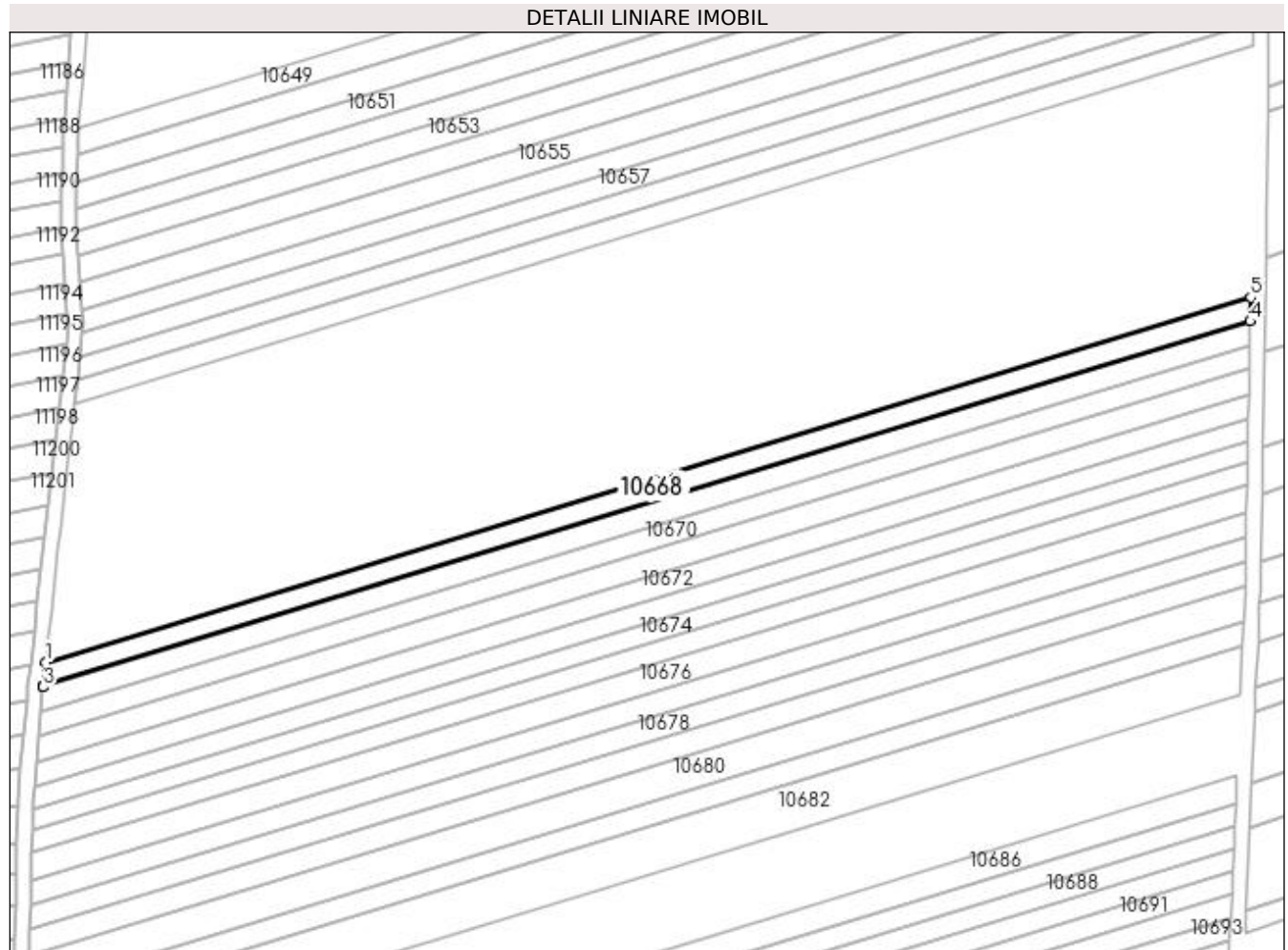
Inscrieri privind dezmembramintele dreptului de proprietate, drepturi reale de garanție și sarcini	Referințe
NU SUNT	

Anexa Nr. 1 La Partea I

Teren

Nr cadastral	Suprafața (mp)*	Observații / Referințe
	Din acte: 2.052 Masurata: 2.031	PROCENT DIMINUARE 1.01%;

* Suprafața este determinată în planul de proiecție Stereo 70.



Date referitoare la teren

Crt	Categorie folosință	Intravilan	Suprafața (mp)	Tarla	Parcelă	Nr. topo	Observații / Referințe
1	arabil	NU	2.031	22	33	-	

Lungime Segmente

1) Valorile lungimilor segmentelor sunt obținute din proiecție în plan.

Punct început	X / Y	Punct sfârșit	X / Y	Lungime segment (** (m)
1	348.109,656 286.520,626	2	348.108,956 286.514,323	6.342
2	348.108,956 286.514,323	3	348.108,934 286.514,073	0.251
3	348.108,934 286.514,073	4	348.429,865 286.611,211	335.31
4	348.429,865 286.611,211	5	348.429,983 286.617,581	6.371
5	348.429,983 286.617,581	1	348.109,656 286.520,626	334.678

**** Lungimile segmentelor sunt determinate în planul de proiecție Stereo 70 și sunt rotunjite la 1 milimetru.**

***** Distanța dintre puncte este formată din segmente cumulate ce sunt mai mici decât valoarea 1 milimetru.**

**DATE DESPRE IMOBILUL NR. 10669**

Oficiul de Cadastru și Publicitate Imobiliară DOLJ
Biroul de Cadastru și Publicitate Imobiliară Craiova

A. Partea I. Descrierea imobilului

TEREN Extravilan

Adresa: Jud. Dolj, T 22, P 34

Nr. Crt	Nr cadastral Nr. topografic	Suprafața* (mp)	Observații / Referințe
A1		Din acte: 2.052 Masurata: 2.031	Sector cadastral:10 Teren neimprejmuit; PROCENT DIMINUARE 1.01%;

B. Partea II. Proprietari și acte

Inscrieri privitoare la dreptul de proprietate și alte drepturi reale		Referințe
0 / 12/12/2022		
Act Administrativ nr. TDP:1265-45405, din 25/01/1995 emis de COMISIA JUDETEANA DE FOND FUNCJAR;		
B1	Intabulare, drept de PROPRIETATE, dobandit prin Reconstituire, cota actuala 1/1, cota initiala 1/1 1) CURIGUT ANA, LIPSA CNP	A1

C. Partea III. SARCINI .

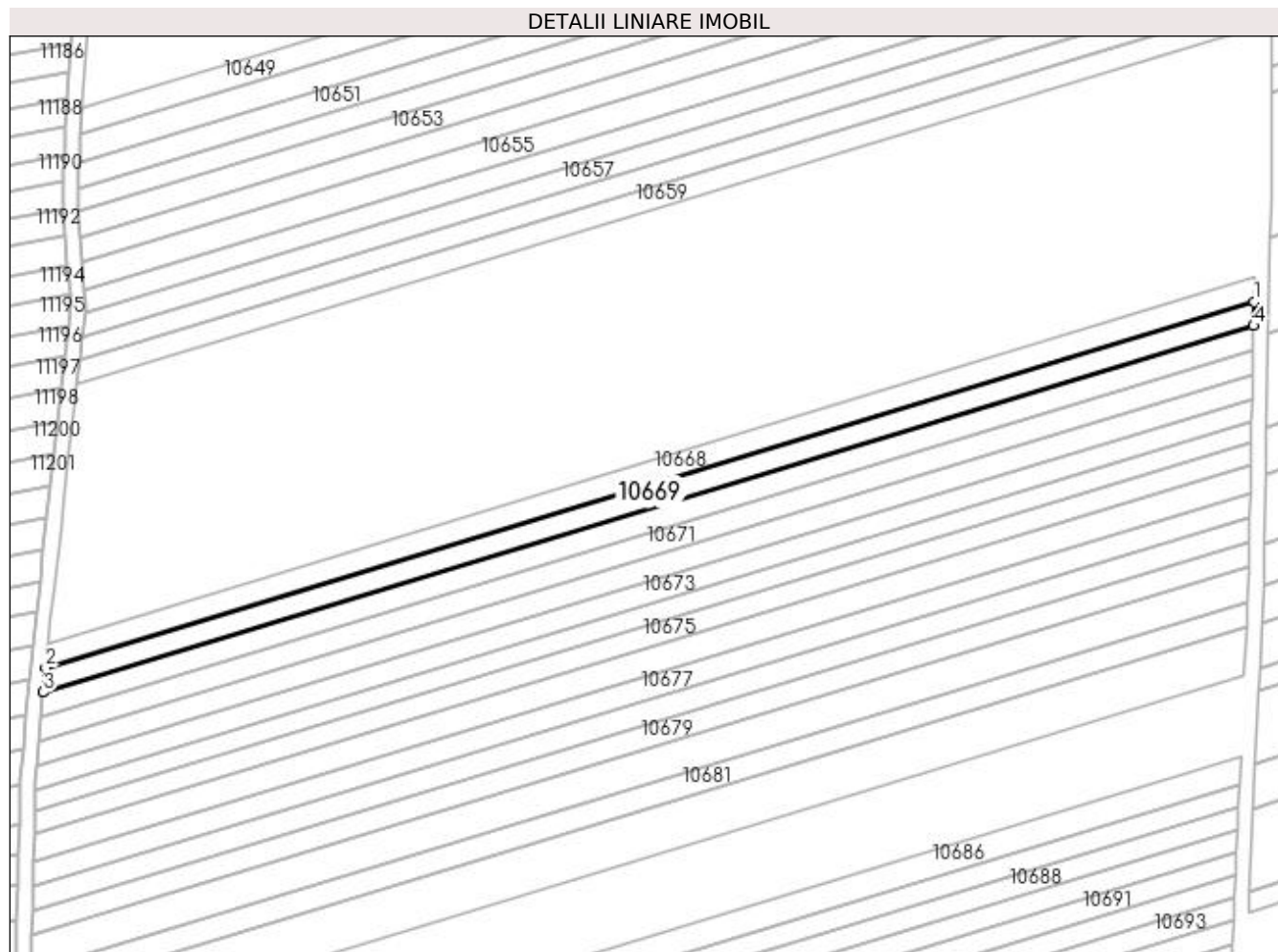
Inscrieri privind dezmembramintele dreptului de proprietate, drepturi reale de garanție și sarcini	Referințe
NU SUNT	

Anexa Nr. 1 La Partea I

Teren

Nr cadastral	Suprafaţa (mp)*	Observații / Referințe
	Din acte: 2.052 Masurata: 2.031	PROCENT DIMINUARE 1.01%;

* Suprafața este determinată în planul de proiecție Stereo 70.



Date referitoare la teren

Crt	Categorie folosință	Intra vilan	Suprafața (mp)	Tarla	Parcelă	Nr. topo	Observații / Referințe
1	arabil	NU	2.031	22	34	-	

Lungime Segmente

1) Valorile lungimilor segmentelor sunt obținute din proiecție în plan.

Punct început	X / Y	Punct sfârșit	X / Y	Lungime segment (** (m)
1	348.429,865 286.611,211	2	348.108,934 286.514,073	335.31
2	348.108,934 286.514,073	3	348.108,358 286.507,574	6.524
3	348.108,358 286.507,574	4	348.429,748 286.604,851	335.789
4	348.429,748 286.604,851	1	348.429,865 286.611,211	6.361

**** Lungimile segmentelor sunt determinate în planul de proiecție Stereo 70 și sunt rotunjite la 1 milimetru.**

***** Distanța dintre puncte este formată din segmente cumulate ce sunt mai mici decât valoarea 1 milimetru.**

**DATE DESPRE IMOBILUL NR. 10670**

Oficiul de Cadastru și Publicitate Imobiliară DOLJ
Biroul de Cadastru și Publicitate Imobiliară Craiova

A. Partea I. Descrierea imobilului

TEREN Extravilan

Adresa: Jud. Dolj, T 22, P 35

Nr. Crt	Nr cadastral Nr. topografic	Suprafața* (mp)	Observații / Referințe
A1		Din acte: 2.052 Masurata: 2.031	Sector cadastral:10 Teren neimprejmuit; PROCENT DIMINUARE 1.01%;

B. Partea II. Proprietari și acte

Inscrieri privitoare la dreptul de proprietate și alte drepturi reale		Referințe
0 / 12/12/2022		
Act Administrativ nr. TDP:1252-45405, din 24/01/1995 emis de COMISIA JUDETEANA DE FOND FUNCJAR;		
B1	Intabulare, drept de PROPRIETATE, dobandit prin Reconstituire, cota actuala 1/1, cota initiala 1/1 1) FILIPESCU ANA, LIPSA CNP	A1

C. Partea III. SARCINI .

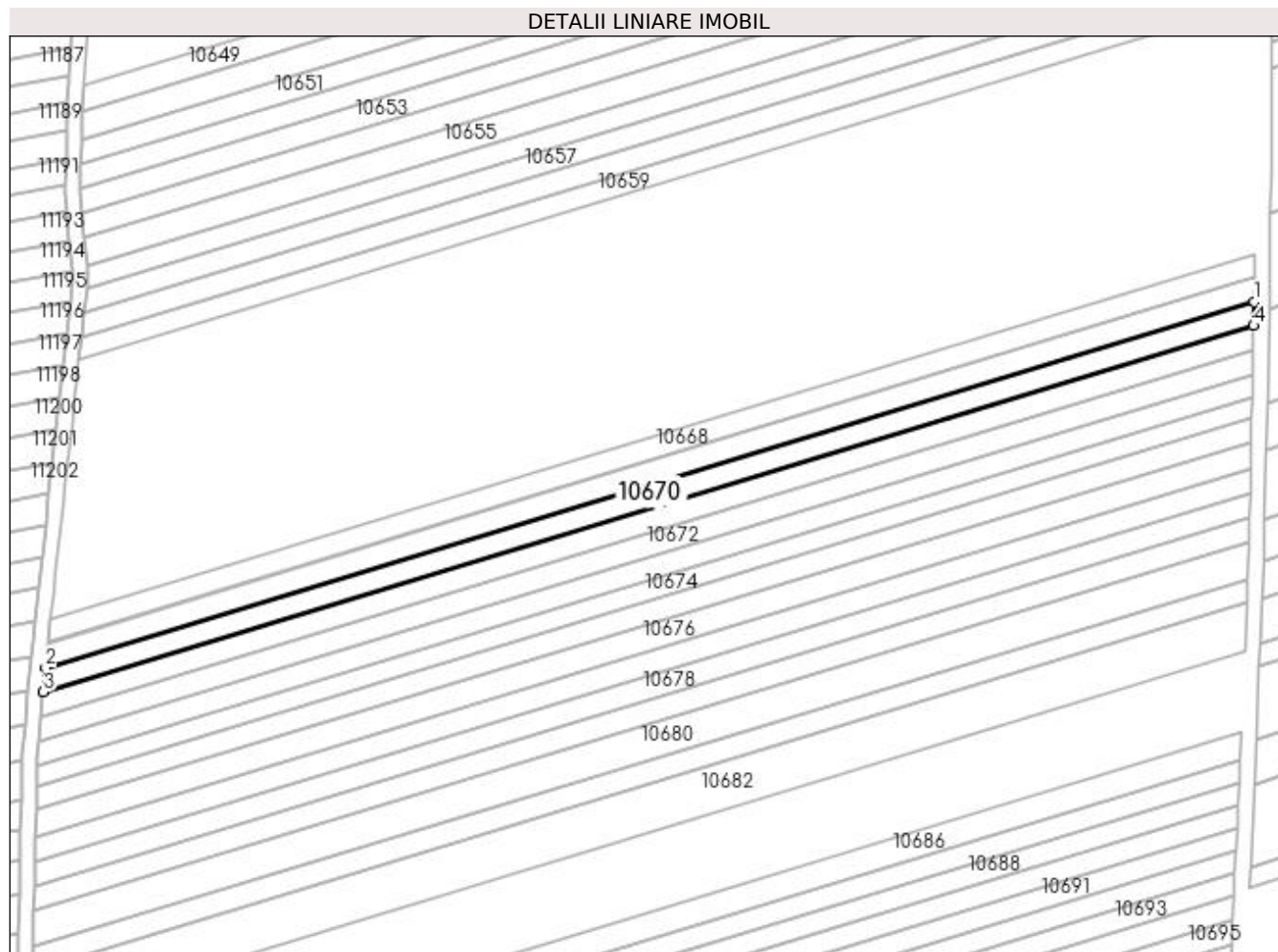
Inscrieri privind dezmembramintele dreptului de proprietate, drepturi reale de garanție și sarcini	Referințe
NU SUNT	

Anexa Nr. 1 La Partea I

Teren

Nr cadastral	Suprafața (mp)*	Observații / Referințe
	Din acte: 2.052 Masurata: 2.031	PROCENT DIMINUARE 1.01%;

* Suprafața este determinată în planul de proiecție Stereo 70.



Date referitoare la teren

Crt	Categorie folosință	Intra vilan	Suprafața (mp)	Tarla	Parcelă	Nr. topo	Observații / Referințe
1	arabil	NU	2.031	22	35	-	

Lungime Segmente

1) Valorile lungimilor segmentelor sunt obținute din proiecție în plan.

Punct început	X / Y	Punct sfârșit	X / Y	Lungime segment (** (m)
1	348.429,748 286.604,851	2	348.108,358 286.507,574	335.789
2	348.108,358 286.507,574	3	348.107,783 286.501,085	6.514
3	348.107,783 286.501,085	4	348.429,631 286.598,501	336.268
4	348.429,631 286.598,501	1	348.429,748 286.604,851	6.351

**** Lungimile segmentelor sunt determinate în planul de proiecție Stereo 70 și sunt rotunjite la 1 milimetru.**

***** Distanța dintre puncte este formată din segmente cumulate ce sunt mai mici decât valoarea 1 milimetru.**

**DATE DESPRE IMOBILUL NR. 10671**

Oficiul de Cadastru și Publicitate Imobiliară DOLJ
Biroul de Cadastru și Publicitate Imobiliară Craiova

A. Partea I. Descrierea imobilului

TEREN Extravilan

Adresa: Jud. Dolj, T 22, P 36

Nr. Crt	Nr cadastral Nr. topografic	Suprafața* (mp)	Observații / Referințe
A1		Din acte: 2.155 Masurata: 2.133	Sector cadastral:10 Teren neimprejmuit; PROCENT DIMINUARE 1.01%;

B. Partea II. Proprietari și acte

Inscrieri privitoare la dreptul de proprietate și alte drepturi reale		Referințe
0 / 12/12/2022		
Act Administrativ nr. TDP:953-9693, din 17/05/1994 emis de COMISIA JUDETEANA DE FOND FUNCJAR;		
B1	Intabulare, drept de PROPRIETATE, dobandit prin Reconstituire, cota actuala 1/1, cota initiala 1/1 1) ZAVALAS ILIE, LIPSA CNP	A1

C. Partea III. SARCINI .

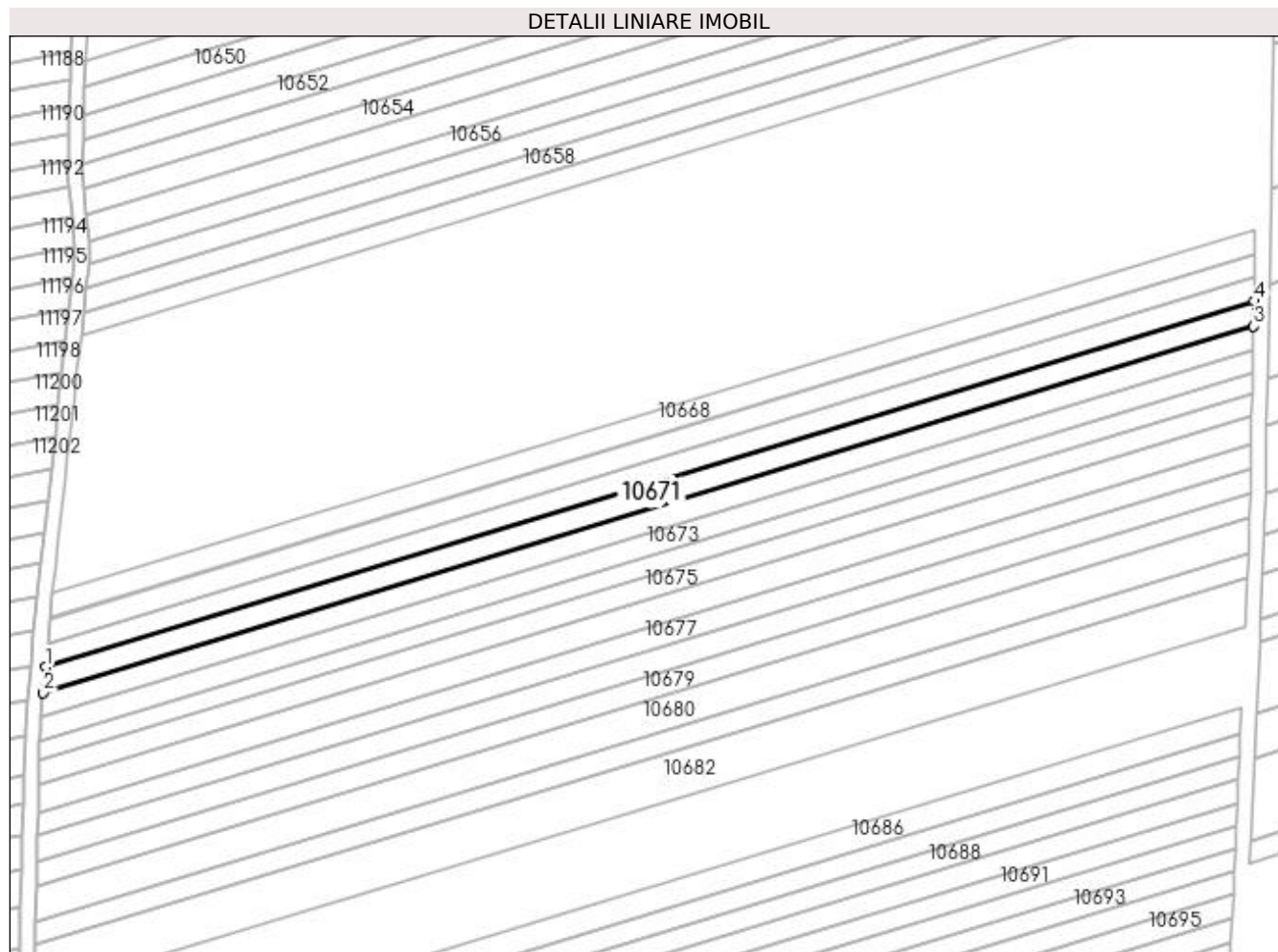
Inscrieri privind dezmembramintele dreptului de proprietate, drepturi reale de garanție și sarcini	Referințe
NU SUNT	

Anexa Nr. 1 La Partea I

Teren

Nr cadastral	Suprafața (mp)*	Observații / Referințe
	Din acte: 2.155 Masurata: 2.133	PROCENT DIMINUARE 1.01%;

* Suprafața este determinată în planul de proiecție Stereo 70.



Date referitoare la teren

Crt	Categorie folosință	Intra vilan	Suprafața (mp)	Tarla	Parcelă	Nr. topo	Observații / Referințe
1	arabil	NU	2.133	22	36	-	

Lungime Segmente

1) Valorile lungimilor segmentelor sunt obținute din proiecție în plan.

Punct început	X / Y	Punct sfârșit	X / Y	Lungime segment (** (m)
1	348.107,783 286.501,085	2	348.107,179 286.494,28	6.832
2	348.107,179 286.494,28	3	348.429,508 286.591,841	336.77
3	348.429,508 286.591,841	4	348.429,631 286.598,501	6.661
4	348.429,631 286.598,501	1	348.107,783 286.501,085	336.268

**** Lungimile segmentelor sunt determinate în planul de proiecție Stereo 70 și sunt rotunjite la 1 milimetru.**

***** Distanța dintre puncte este formată din segmente cumulate ce sunt mai mici decât valoarea 1 milimetru.**

**DATE DESPRE IMOBILUL NR. 10672**

Oficiul de Cadastru și Publicitate Imobiliară DOLJ
Biroul de Cadastru și Publicitate Imobiliară Craiova

A. Partea I. Descrierea imobilului

TEREN Extravilan

Adresa: Jud. Dolj, T 22, P 37

Nr. Crt	Nr cadastral Nr. topografic	Suprafața* (mp)	Observații / Referințe
A1		Din acte: 2.052 Masurata: 2.031	Sector cadastral:10 Teren neimprejmuit; PROCENT DIMINUARE 1.01%;

B. Partea II. Proprietari și acte

Inscrieri privitoare la dreptul de proprietate și alte drepturi reale		Referințe
0 / 12/12/2022		
Act Notarial nr. CM:45, din 04/03/2009 emis de BNP STOENESCU FLOREA;		
B1	Intabulare, drept de PROPRIETATE, dobandit prin Succesiune, cota actuala 1/1, cota initiala 1/1 1) COLCEA ION	A1

C. Partea III. SARCINI .

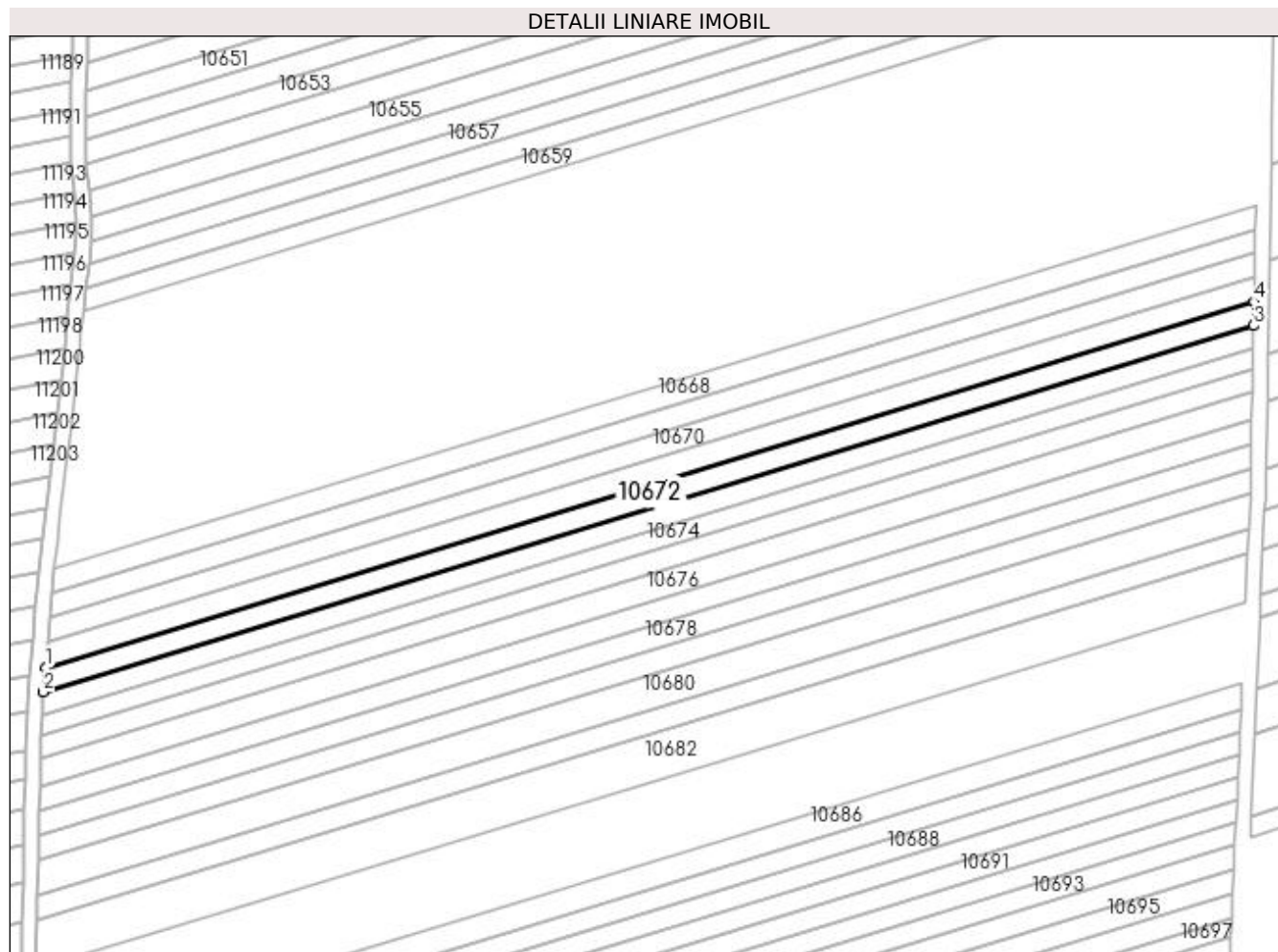
Inscrieri privind dezmembramintele dreptului de proprietate, drepturi reale de garanție și sarcini	Referințe
NU SUNT	

Anexa Nr. 1 La Partea I

Teren

Nr cadastral	Suprafața (mp)*	Observații / Referințe
	Din acte: 2.052 Masurata: 2.031	PROCENT DIMINUARE 1.01%;

* Suprafața este determinată în planul de proiecție Stereo 70.



Date referitoare la teren

Crt	Categorie folosință	Intra vilan	Suprafața (mp)	Tarla	Parcelă	Nr. topo	Observații / Referințe
1	arabil	NU	2.031	22	37	-	

Lungime Segmente

1) Valorile lungimilor segmentelor sunt obținute din proiecție în plan.

Punct început	X / Y	Punct sfârșit	X / Y	Lungime segment (** (m)
1	348.107,179 286.494,28	2	348.106,606 286.487,81	6.495
2	348.106,606 286.487,81	3	348.429,391 286.585,509	337.247
3	348.429,391 286.585,509	4	348.429,508 286.591,841	6.333
4	348.429,508 286.591,841	1	348.107,179 286.494,28	336.77

**** Lungimile segmentelor sunt determinate în planul de proiecție Stereo 70 și sunt rotunjite la 1 milimetru.**

***** Distanța dintre puncte este formată din segmente cumulate ce sunt mai mici decât valoarea 1 milimetru.**

**DATE DESPRE IMOBILUL NR. 10673**

Oficiul de Cadastru și Publicitate Imobiliară DOLJ
Biroul de Cadastru și Publicitate Imobiliară Craiova

A. Partea I. Descrierea imobilului

TEREN Extravilan

Adresa: Jud. Dolj, T 22, P 38

Nr. Crt	Nr cadastral Nr. topografic	Suprafața* (mp)	Observații / Referințe
A1	31597	2.000	Sector cadastral:10 Teren neimprejmuit;

B. Partea II. Proprietari și acte

Inscrieri privitoare la dreptul de proprietate și alte drepturi reale		Referințe
32021 / 04/03/2016		
Hotarare Judecatoreasca nr. SC:1136, din 28/05/2009 emis de JUDECATORIA CALAFAT (dosar nr 1236/201/2009);		
B1	Intabulare, drept de PROPRIETATE, dobandit prin Hotarare Judecatoreasca, cota actuala 1/1, cota initiala 1/1 1) ROMTEAM PROD SRL , CIF:15402740	A1

C. Partea III. SARCINI .

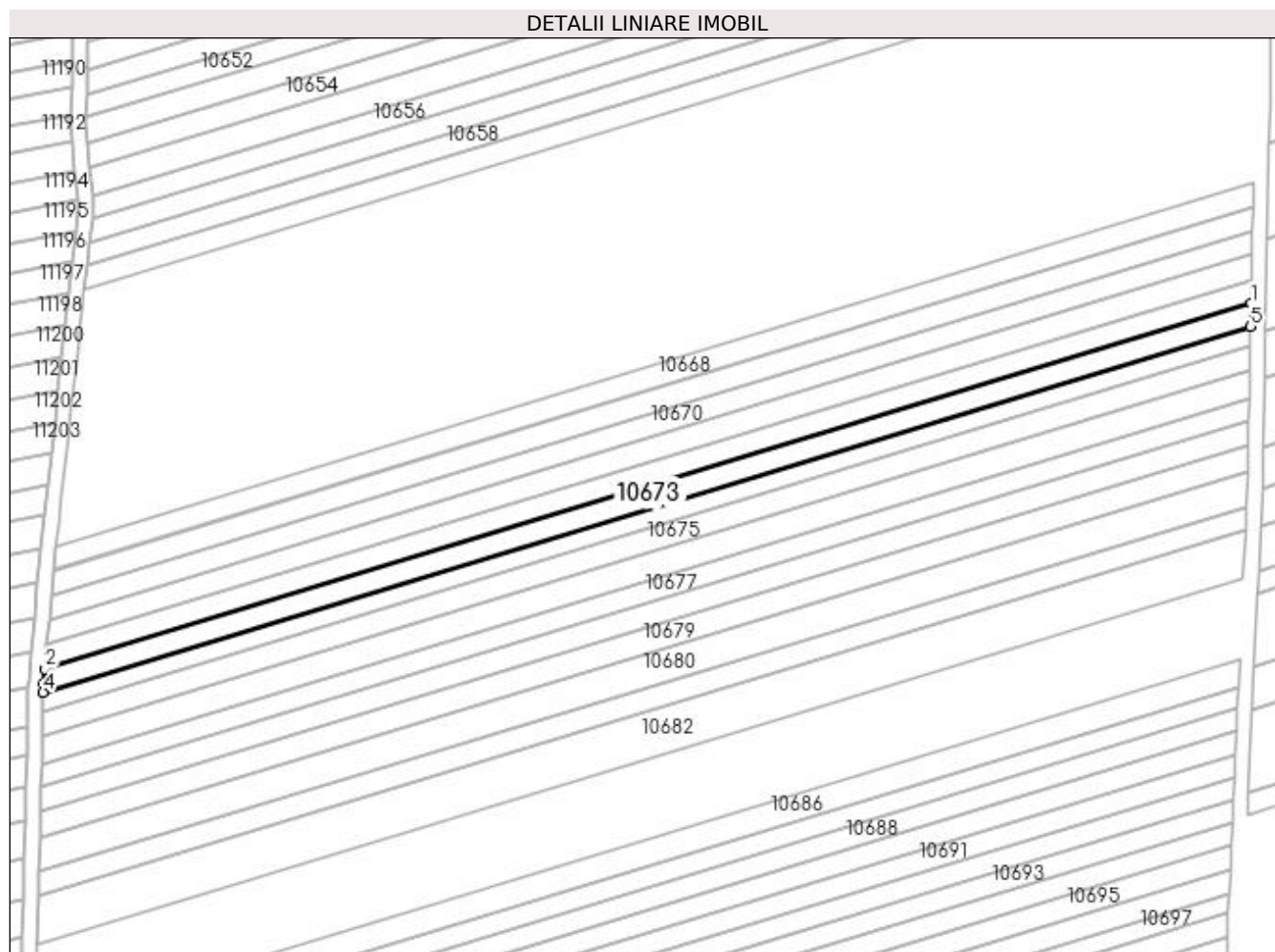
Inscrieri privind dezmembramintele dreptului de proprietate, drepturi reale de garanție și sarcini	Referințe
NU SUNT	

Anexa Nr. 1 La Partea I

Teren

Nr cadastral	Suprafața (mp)*	Observații / Referințe
31597	2.000	

* Suprafața este determinată în planul de proiecție Stereo 70.



Date referitoare la teren

Crt	Categorie folosință	Intra vilan	Suprafața (mp)	Tarla	Parcelă	Nr. topo	Observații / Referințe
1	arabil	NU	2.000	22	38	-	

Lungime Segmente

1) Valorile lungimilor segmentelor sunt obținute din proiecție în plan.

Punct început	X / Y	Punct sfârșit	X / Y	Lungime segment (** (m)
1	348.429,391 286.585,509	2	348.106,606 286.487,81	337.247
2	348.106,606 286.487,81	3	348.106,273 286.484,059	3.766
3	348.106,273 286.484,059	4	348.106,213 286.481,499	2.561
4	348.106,213 286.481,499	5	348.429,276 286.579,282	337.537
5	348.429,276 286.579,282	1	348.429,391 286.585,509	6.228

**** Lungimile segmentelor sunt determinate în planul de proiecție Stereo 70 și sunt rotunjite la 1 milimetru.**

***** Distanța dintre puncte este formată din segmente cumulate ce sunt mai mici decât valoarea 1 milimetru.**

**DATE DESPRE IMOBILUL NR. 10674**

Oficiul de Cadastru și Publicitate Imobiliară DOLJ
Biroul de Cadastru și Publicitate Imobiliară Craiova

A. Partea I. Descrierea imobilului

TEREN Extravilan

Adresa: Jud. Dolj, T 22, P 40

Nr. Crt	Nr cadastral Nr. topografic	Suprafața* (mp)	Observații / Referințe
A1		Din acte: 1.710 Masurata: 1.693	Sector cadastral:10 Teren neimprejmuit; PROCENT DIMINUARE 1.01%;

B. Partea II. Proprietari și acte

Inscrieri privitoare la dreptul de proprietate și alte drepturi reale		Referințe
0 / 12/12/2022		
Act Administrativ nr. TDP:1263-45405, din 25/01/1995 emis de COMISIA JUDETEANA DE FOND FUNCJAR;		
B1	Intabulare, drept de PROPRIETATE, dobandit prin Reconstituire, cota actuala 1/1, cota initiala 1/1 1) CATANA STANCU, LIPSA CNP	A1

C. Partea III. SARCINI .

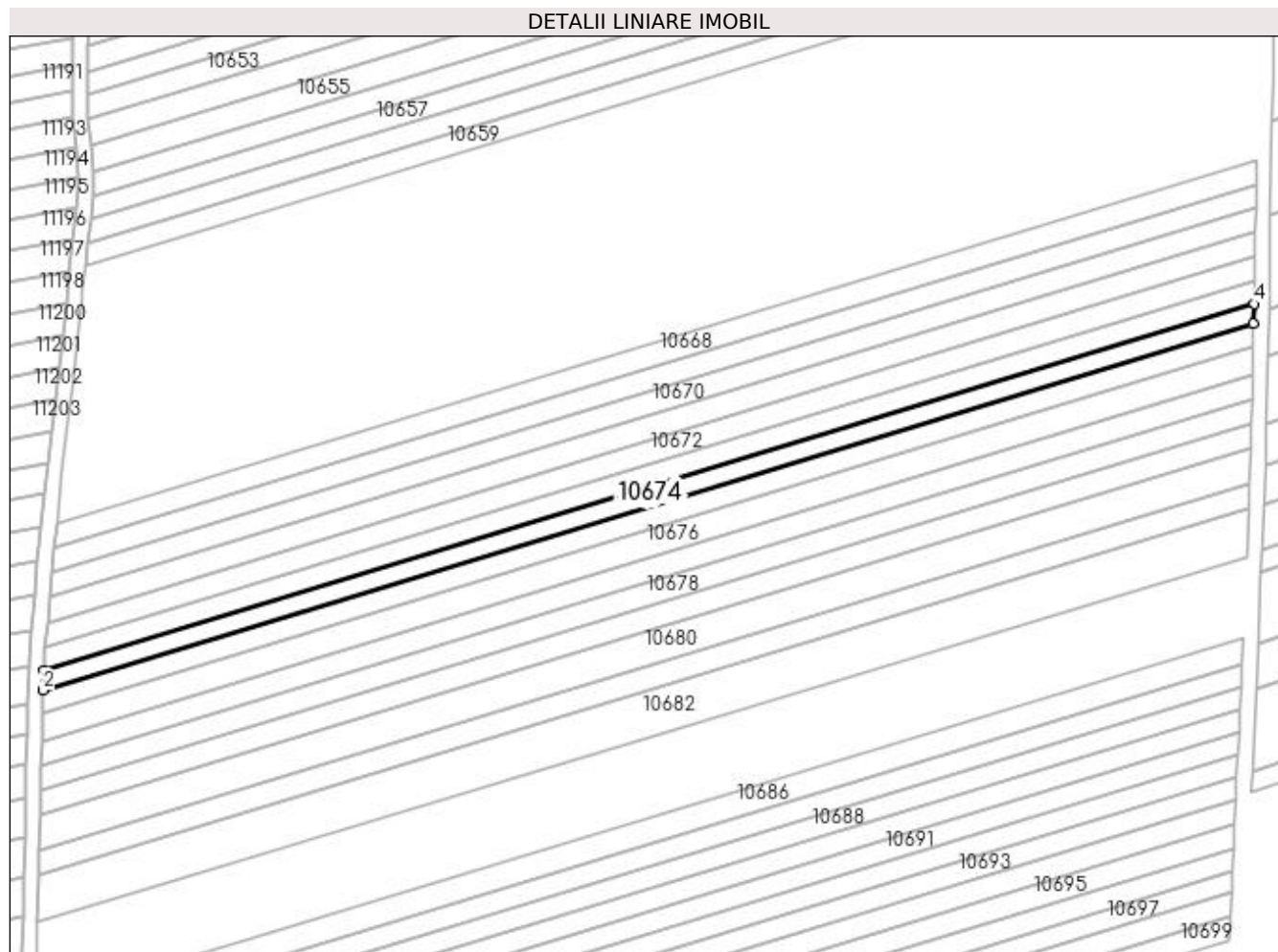
Inscrieri privind dezmembramintele dreptului de proprietate, drepturi reale de garanție și sarcini	Referințe
NU SUNT	

Anexa Nr. 1 La Partea I

Teren

Nr cadastral	Suprafața (mp)*	Observații / Referințe
	Din acte: 1.710 Masurata: 1.693	PROCENT DIMINUARE 1.01%;

* Suprafața este determinată în planul de proiecție Stereo 70.



Date referitoare la teren

Crt	Categorie folosință	Intra vilan	Suprafața (mp)	Tarla	Parcelă	Nr. topo	Observații / Referințe
1	arabil	NU	1.693	22	40	-	

Lungime Segmente

1) Valorile lungimilor segmentelor sunt obținute din proiecție în plan.

Punct început	X / Y	Punct sfârșit	X / Y	Lungime segment (** (m)
1	348.106,213 286.481,499	2	348.106,089 286.476,221	5.279
2	348.106,089 286.476,221	3	348.429,179 286.574,012	337.565
3	348.429,179 286.574,012	4	348.429,276 286.579,282	5.271
4	348.429,276 286.579,282	1	348.106,213 286.481,499	337.537

**** Lungimile segmentelor sunt determinate în planul de proiecție Stereo 70 și sunt rotunjite la 1 milimetru.**

***** Distanța dintre puncte este formată din segmente cumulate ce sunt mai mici decât valoarea 1 milimetru.**

**DATE DESPRE IMOBILUL NR. 10675**

Oficiul de Cadastru și Publicitate Imobiliară DOLJ
Biroul de Cadastru și Publicitate Imobiliară Craiova

A. Partea I. Descrierea imobilului

TEREN Extravilan

Adresa: Jud. Dolj, T 22, P 41

Nr. Crt	Nr cadastral Nr. topografic	Suprafața* (mp)	Observații / Referințe
A1		Din acte: 2.052 Masurata: 2.031	Sector cadastral:10 Teren neimprejmuit; PROCENT DIMINUARE 1.01%;

B. Partea II. Proprietari și acte

Inscrieri privitoare la dreptul de proprietate și alte drepturi reale		Referințe
0 / 12/12/2022		
Act Administrativ nr. TDP:2327-19545, din 20/01/1997 emis de COMISIA JUDETEANA DE FOND FUNCJAR;		
B1	Intabulare, drept de PROPRIETATE, dobandit prin Reconstituire, cota actuala 1/1, cota initiala 1/1 1) LAZAR OPRITA, LIPSA CNP	A1

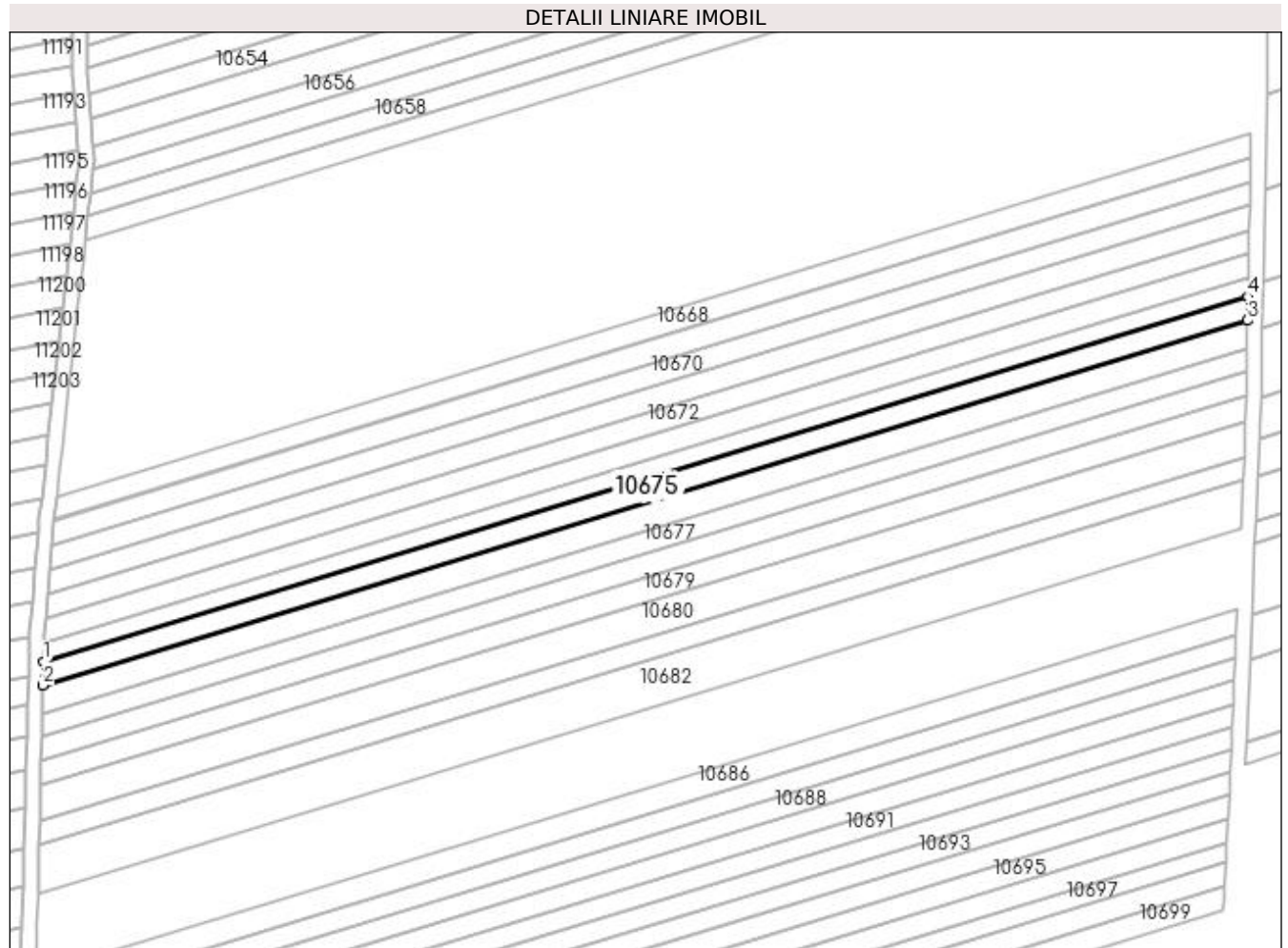
C. Partea III. SARCINI .

Inscrieri privind dezmembramintele dreptului de proprietate, drepturi reale de garanție și sarcini	Referințe
NU SUNT	

Anexa Nr. 1 La Partea I**Teren**

Nr cadastral	Suprafața (mp)*	Observații / Referințe
	Din acte: 2.052 Masurata: 2.031	PROCENT DIMINUARE 1.01%;

* Suprafața este determinată în planul de proiecție Stereo 70.

**Date referitoare la teren**

Crt	Categorie folosință	Intravilan	Suprafața (mp)	Tarla	Parcelă	Nr. topo	Observații / Referințe
1	arabil	NU	2.031	22	41	-	

Lungime Segmente

1) Valorile lungimilor segmentelor sunt obținute din proiecție în plan.

Punct început	X / Y	Punct sfârșit	X / Y	Lungime segment (** (m)
1	348.106,089 286.476,221	2	348.105,941 286.469,891	6.332
2	348.105,941 286.469,891	3	348.429,062 286.567,691	337.597
3	348.429,062 286.567,691	4	348.429,179 286.574,012	6.322
4	348.429,179 286.574,012	1	348.106,089 286.476,221	337.565

**** Lungimile segmentelor sunt determinate în planul de proiecție Stereo 70 și sunt rotunjite la 1 milimetru.**

***** Distanța dintre puncte este formată din segmente cumulate ce sunt mai mici decât valoarea 1 milimetru.**

**DATE DESPRE IMOBILUL NR. 10676**

Oficiul de Cadastru și Publicitate Imobiliară DOLJ
Biroul de Cadastru și Publicitate Imobiliară Craiova

A. Partea I. Descrierea imobilului

TEREN Extravilan

Adresa: Jud. Dolj, T 22, P 42

Nr. Crt	Nr cadastral Nr. topografic	Suprafața* (mp)	Observații / Referințe
A1	33193	2.394	Sector cadastral:10 Teren neimprejmuit;

B. Partea II. Proprietari și acte

Inscrieri privitoare la dreptul de proprietate și alte drepturi reale	Referințe
130096 / 24/06/2019	
Act Administrativ nr. TDP:1409-60682, din 17/08/1995 emis de COMISIA JUDETEANA DE FOND FUNCJAR;	
B1	A1
Intabulare, drept de PROPRIETATE, dobandit prin Reconstituire, cota actuala 1/1, cota initiala 1/1	
1) ZAVALAS IULIAN	

C. Partea III. SARCINI .

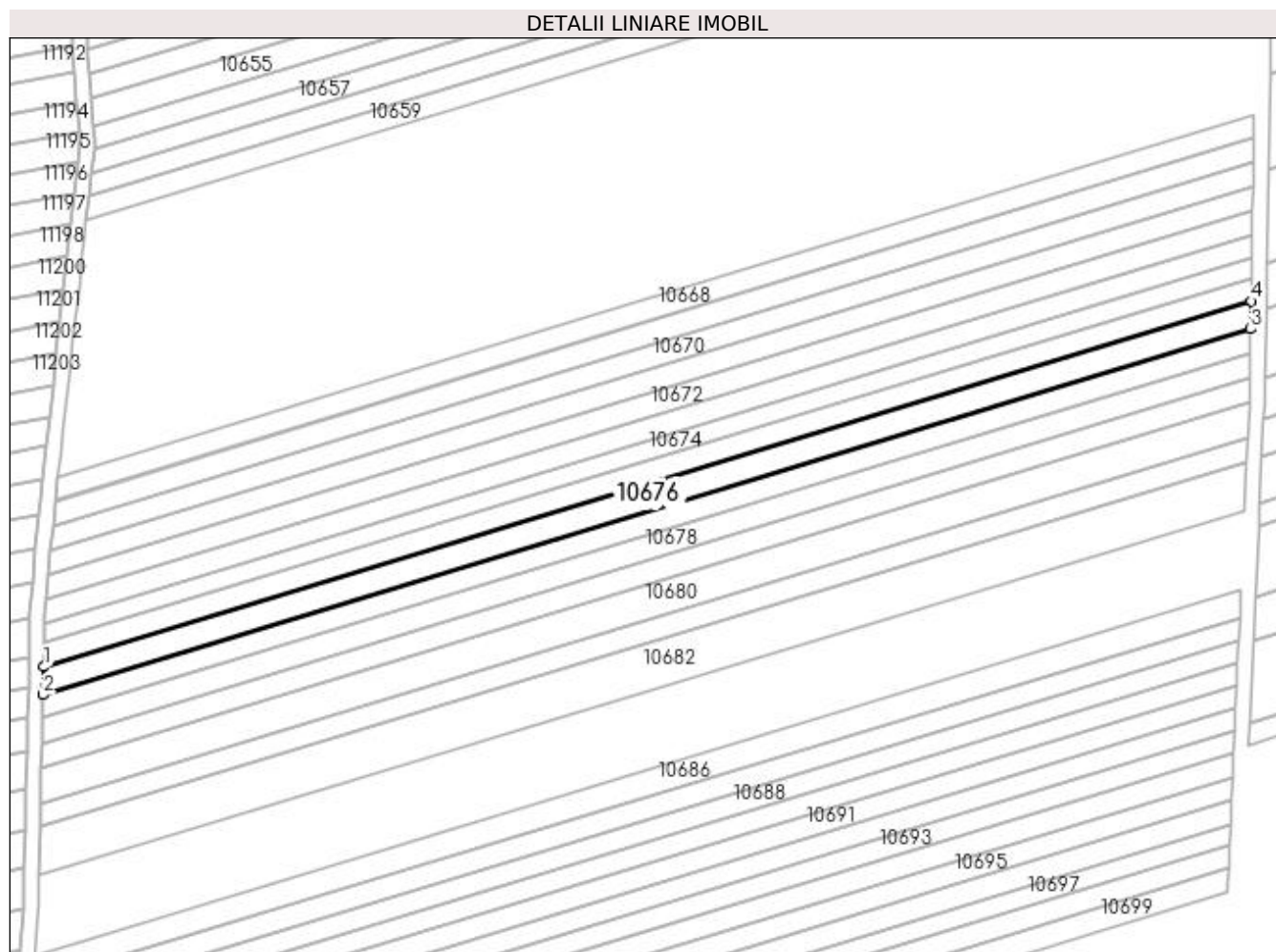
Inscrieri privind dezmembramintele dreptului de proprietate, drepturi reale de garanție și sarcini	Referințe
NU SUNT	

Anexa Nr. 1 La Partea I

Teren

Nr cadastral	Suprafața (mp)*	Observații / Referințe
33193	2.394	

* Suprafața este determinată în planul de proiecție Stereo 70.



Date referitoare la teren

Crt	Categorie folosință	Intravilan	Suprafața (mp)	Tarla	Parcelă	Nr. topo	Observații / Referințe
1	arabil	NU	2.394	22	42	-	

Lungime Segmente

1) Valorile lungimilor segmentelor sunt obținute din proiecție în plan.

Punct început	X / Y	Punct sfârșit	X / Y	Lungime segment (** (m)
1	348.105,941 286.469,891	2	348.105,766 286.462,429	7.464
2	348.105,766 286.462,429	3	348.428,925 286.560,241	337.637
3	348.428,925 286.560,241	4	348.429,062 286.567,691	7.451
4	348.429,062 286.567,691	1	348.105,941 286.469,891	337.597

**** Lungimile segmentelor sunt determinate în planul de proiecție Stereo 70 și sunt rotunjite la 1 milimetru.**

***** Distanța dintre puncte este formată din segmente cumulate ce sunt mai mici decât valoarea 1 milimetru.**

**DATE DESPRE IMOBILUL NR. 10677**

Oficiul de Cadastru și Publicitate Imobiliară DOLJ
Biroul de Cadastru și Publicitate Imobiliară Craiova

A. Partea I. Descrierea imobilului

TEREN Extravilan

Adresa: Jud. Dolj, T 22, P 43

Nr. Crt	Nr cadastral Nr. topografic	Suprafața* (mp)	Observații / Referințe
A1		Din acte: 2.052 Masurata: 2.031	Sector cadastral:10 Teren neimprejmuit; PROCENT DIMINUARE 1.01%;

B. Partea II. Proprietari și acte

Inscrieri privitoare la dreptul de proprietate și alte drepturi reale		Referințe
0 / 17/12/2022		
Act Administrativ nr. TDP:2352-19545, din 20/01/1997 emis de COMISIA JUDETEANA DE FOND FUNCJAR (CERTIF. DE DECES:DA242606/08.04.1995;);		
B1	Intabulare, drept de PROPRIETATE, dobandit prin Reconstituire, cota actuala 1/1, cota initiala 1/1 1) CARPINEANU TINCA , LIPSA CNP DEFUNCT:Da	A1

C. Partea III. SARCINI .

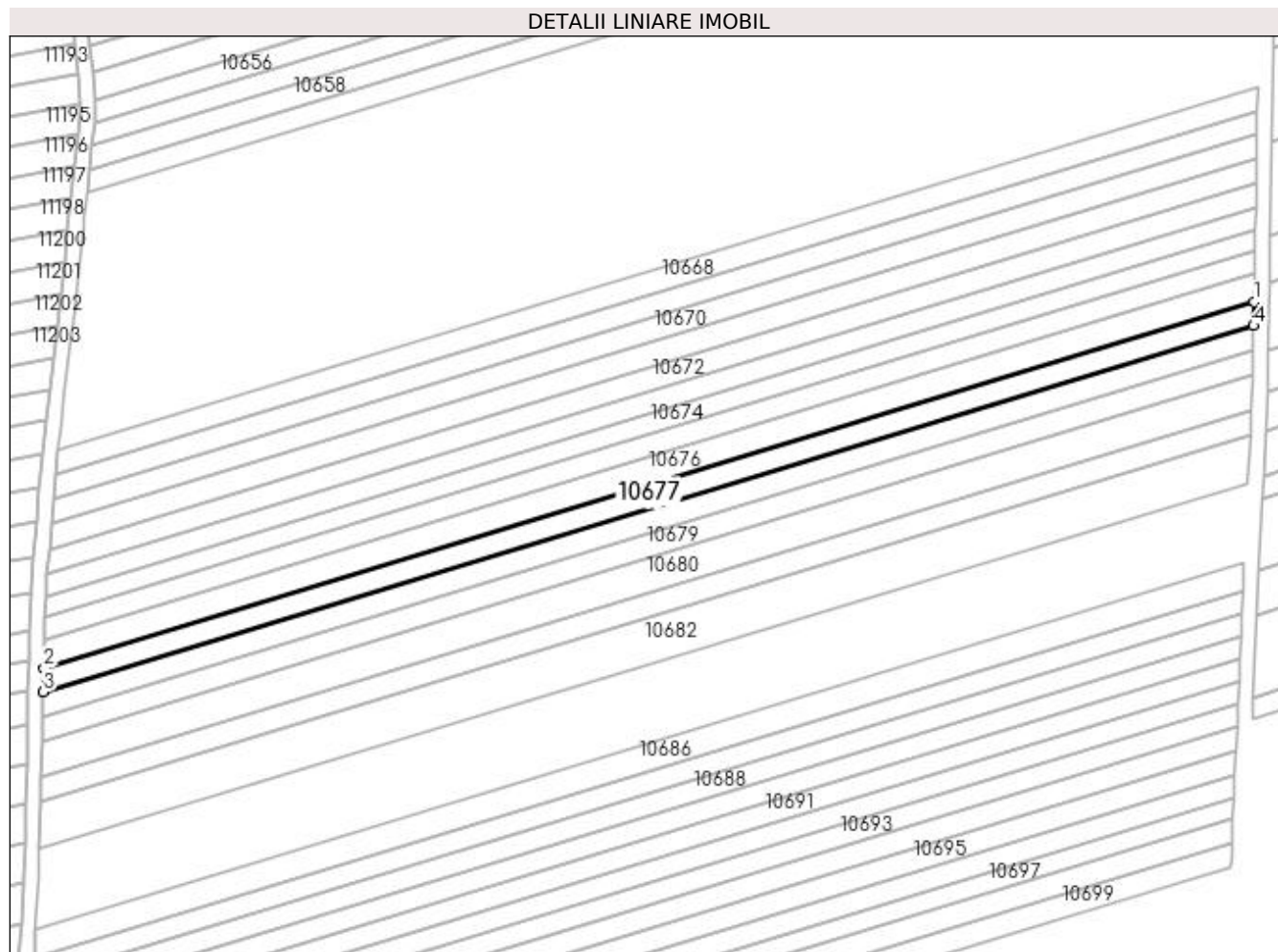
Inscrieri privind dezmembramintele dreptului de proprietate, drepturi reale de garanție și sarcini	Referințe
NU SUNT	

Anexa Nr. 1 La Partea I

Teren

Nr cadastral	Suprafața (mp)*	Observații / Referințe
	Din acte: 2.052 Masurata: 2.031	PROCENT DIMINUARE 1.01%;

* Suprafața este determinată în planul de proiecție Stereo 70.



Date referitoare la teren

Crt	Categorie folosință	Intra vilan	Suprafața (mp)	Tarla	Parcelă	Nr. topo	Observații / Referințe
1	arabil	NU	2.031	22	43	-	

Lungime Segmente

1) Valorile lungimilor segmentelor sunt obținute din proiecție în plan.

Punct început	X / Y	Punct sfârșit	X / Y	Lungime segment (** (m)
1	348.428,925 286.560,241	2	348.105,766 286.462,429	337.637
2	348.105,766 286.462,429	3	348.105,618 286.456,1	6.331
3	348.105,618 286.456,1	4	348.428,808 286.553,921	337.67
4	348.428,808 286.553,921	1	348.428,925 286.560,241	6.321

**** Lungimile segmentelor sunt determinate în planul de proiecție Stereo 70 și sunt rotunjite la 1 milimetru.**

***** Distanța dintre puncte este formată din segmente cumulate ce sunt mai mici decât valoarea 1 milimetru.**

**DATE DESPRE IMOBILUL NR. 10678**

Oficiul de Cadastru și Publicitate Imobiliară DOLJ
Biroul de Cadastru și Publicitate Imobiliară Craiova

A. Partea I. Descrierea imobilului

TEREN Extravilan

Adresa: Jud. Dolj, T 22, P 44

Nr. Crt	Nr cadastral Nr. topografic	Suprafața* (mp)	Observații / Referințe
A1		Din acte: 2.138 Masurata: 2.116	Sector cadastral:10 Teren neimprejmuit; PROCENT DIMINUARE 1.01%;

B. Partea II. Proprietari și acte

Inscrieri privitoare la dreptul de proprietate și alte drepturi reale		Referințe
0 / 12/12/2022		
Act Administrativ nr. TDP:2741-59334, din 13/10/1998 emis de COMISIA JUDETEANA DE FOND FUNCJAR;		
B1	Intabulare, drept de PROPRIETATE, dobandit prin Reconstituire, cota actuala 1/1, cota initiala 1/1 1) VADUVA FLOAREA, LIPSA CNP	A1

C. Partea III. SARCINI .

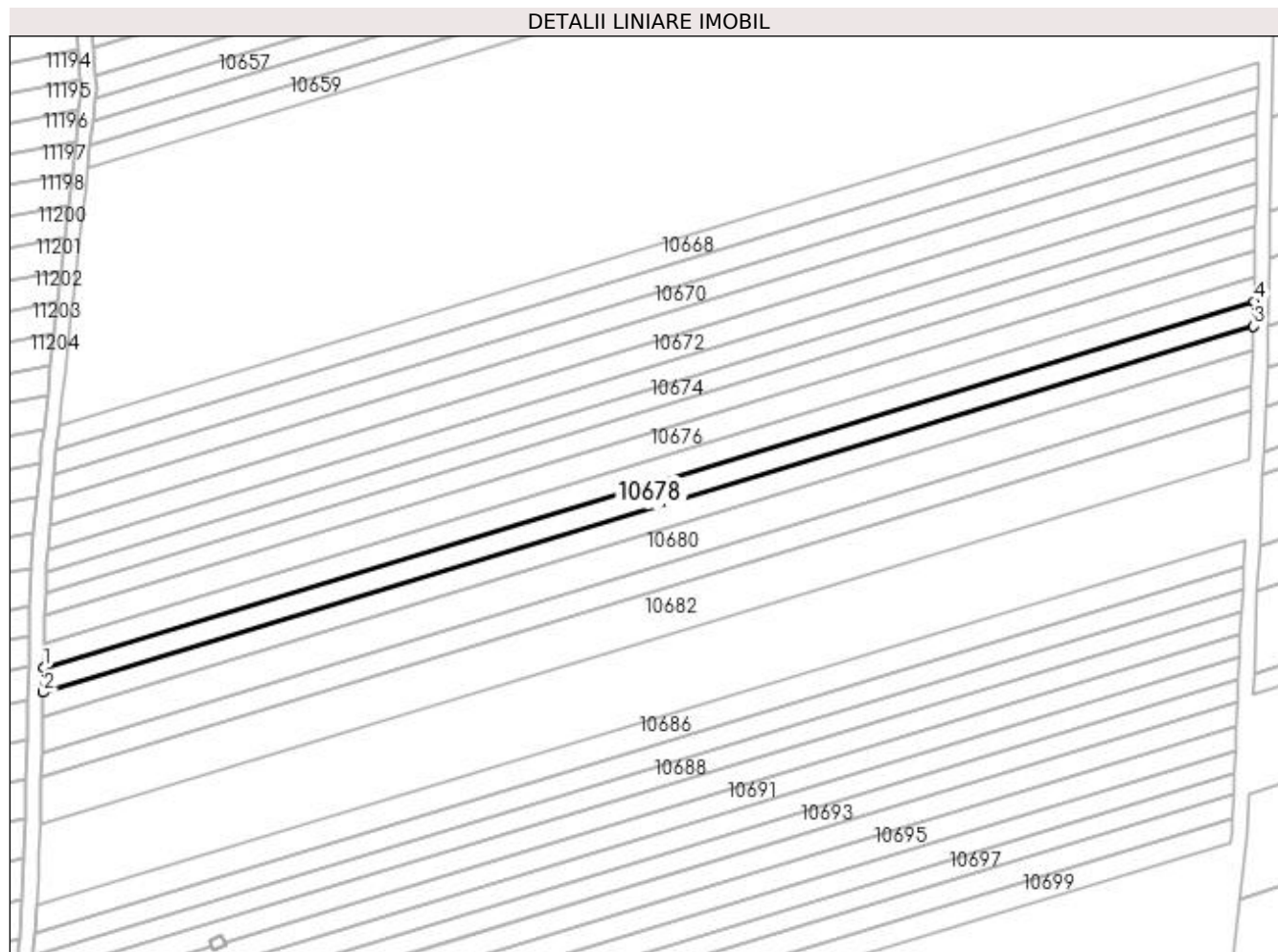
Inscrieri privind dezmembramintele dreptului de proprietate, drepturi reale de garanție și sarcini	Referințe
NU SUNT	

Anexa Nr. 1 La Partea I

Teren

Nr cadastral	Suprafața (mp)*	Observații / Referințe
	Din acte: 2.138 Masurata: 2.116	PROCENT DIMINUARE 1.01%;

* Suprafața este determinată în planul de proiecție Stereo 70.



Date referitoare la teren

Crt	Categorie folosință	Intra vilan	Suprafața (mp)	Tarla	Parcelă	Nr. topo	Observații / Referințe
1	arabil	NU	2.116	22	44	-	

Lungime Segmente

1) Valorile lungimilor segmentelor sunt obținute din proiecție în plan.

Punct început	X / Y	Punct sfârșit	X / Y	Lungime segment (** (m)
1	348.105,618 286.456,1	2	348.105,464 286.449,506	6.596
2	348.105,464 286.449,506	3	348.428,687 286.547,337	337.704
3	348.428,687 286.547,337	4	348.428,808 286.553,921	6.585
4	348.428,808 286.553,921	1	348.105,618 286.456,1	337.67

**** Lungimile segmentelor sunt determinate în planul de proiecție Stereo 70 și sunt rotunjite la 1 milimetru.**

***** Distanța dintre puncte este formată din segmente cumulate ce sunt mai mici decât valoarea 1 milimetru.**

**DATE DESPRE IMOBILUL NR. 10679**

Oficiul de Cadastru și Publicitate Imobiliară DOLJ
Biroul de Cadastru și Publicitate Imobiliară Craiova

A. Partea I. Descrierea imobilului

TEREN Extravilan

Adresa: Jud. Dolj, T 22, P 45

Nr. Crt	Nr cadastral Nr. topografic	Suprafața* (mp)	Observații / Referințe
A1		Din acte: 2.138 Masurata: 2.116	Sector cadastral:10 Teren neimprejmuit; PROCENT DIMINUARE 1.01%;

B. Partea II. Proprietari și acte

Inscrieri privitoare la dreptul de proprietate și alte drepturi reale		Referințe
0 / 12/12/2022		
Act Administrativ nr. TDP:2513-60679, din 17/02/1997 emis de COMISIA JUDETEANA DE FOND FUNCJAR;		
B1	Intabulare, drept de PROPRIETATE, dobandit prin Reconstituire, cota actuala 1/1, cota initiala 1/1 1) MITU ALEXANDRU, LIPSA CNP	A1

C. Partea III. SARCINI .

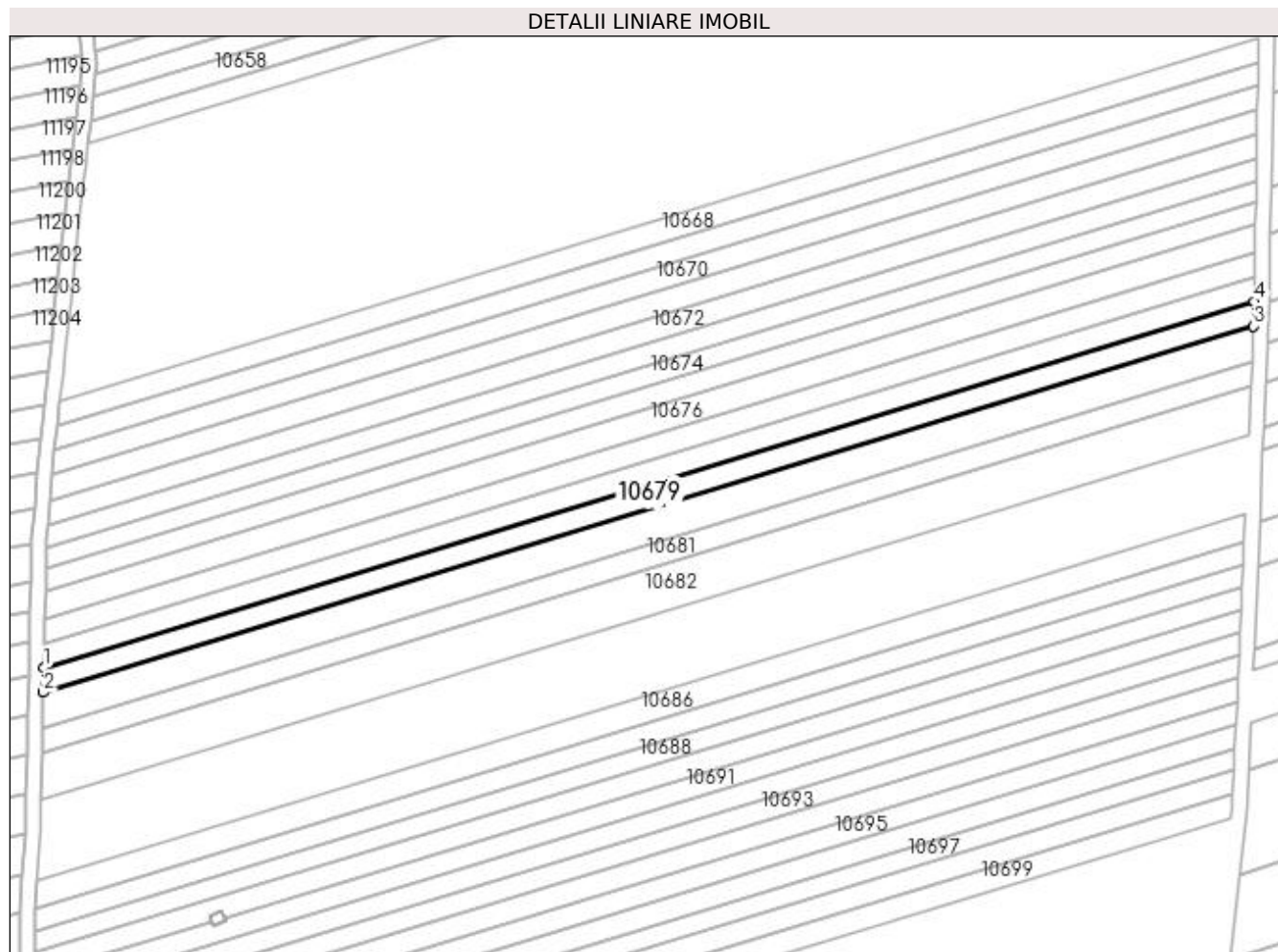
Inscrieri privind dezmembramintele dreptului de proprietate, drepturi reale de garanție și sarcini	Referințe
NU SUNT	

Anexa Nr. 1 La Partea I

Teren

Nr cadastral	Suprafața (mp)*	Observații / Referințe
	Din acte: 2.138 Masurata: 2.116	PROCENT DIMINUARE 1.01%;

* Suprafața este determinată în planul de proiecție Stereo 70.



Date referitoare la teren

Crt	Categorie folosință	Intra vilan	Suprafața (mp)	Tarla	Parcelă	Nr. topo	Observații / Referințe
1	arabil	NU	2.116	22	45	-	

Lungime Segmente

1) Valorile lungimilor segmentelor sunt obținute din proiecție în plan.

Punct început	X / Y	Punct sfârșit	X / Y	Lungime segment (** (m)
1	348.105,464 286.449,506	2	348.105,309 286.442,913	6.595
2	348.105,309 286.442,913	3	348.428,565 286.540,754	337.739
3	348.428,565 286.540,754	4	348.428,687 286.547,337	6.584
4	348.428,687 286.547,337	1	348.105,464 286.449,506	337.704

**** Lungimile segmentelor sunt determinate în planul de proiecție Stereo 70 și sunt rotunjite la 1 milimetru.**

***** Distanța dintre puncte este formată din segmente cumulate ce sunt mai mici decât valoarea 1 milimetru.**

**DATE DESPRE IMOBILUL NR. 10680**

Oficiul de Cadastru și Publicitate Imobiliară DOLJ
Biroul de Cadastru și Publicitate Imobiliară Craiova

A. Partea I. Descrierea imobilului

TEREN Extravilan

Adresa: Jud. Dolj, T 22, P 46

Nr. Crt	Nr cadastral Nr. topografic	Suprafața* (mp)	Observații / Referințe
A1		Din acte: 3.078 Masurata: 3.047	Sector cadastral:10 Teren neimprejmuit; PROCENT DIMINUARE 1.01%;

B. Partea II. Proprietari și acte

Inscrieri privitoare la dreptul de proprietate și alte drepturi reale		Referințe
0 / 12/12/2022		
Act Administrativ nr. TDP:2114-9685, din 08/01/1997 emis de COMISIA JUDETEANA DE FOND FUNCJAR;		
B1	Intabulare, drept de PROPRIETATE, dobandit prin Reconstituire, cota actuala 1/1, cota initiala 1/1 1) BOBIN GHEORGHE , LIPSA CNP	A1

C. Partea III. SARCINI .

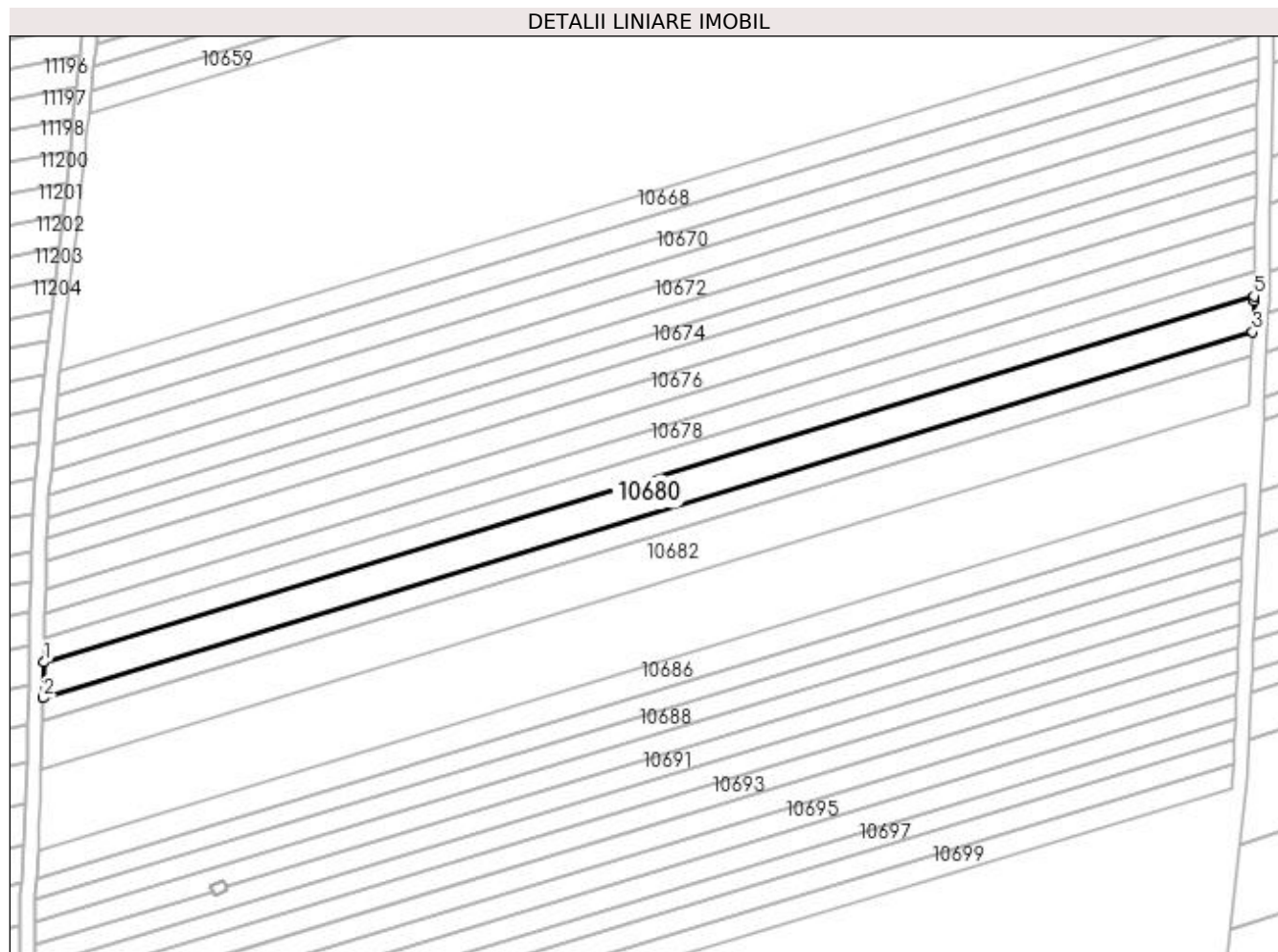
Inscrieri privind dezmembramintele dreptului de proprietate, drepturi reale de garanție și sarcini	Referințe
NU SUNT	

Anexa Nr. 1 La Partea I

Teren

Nr cadastral	Suprafața (mp)*	Observații / Referințe
	Din acte: 3.078 Masurata: 3.047	PROCENT DIMINUARE 1.01%;

* Suprafața este determinată în planul de proiecție Stereo 70.



Date referitoare la teren

Crt	Categorie folosință	Intra vilan	Suprafața (mp)	Tarla	Parcelă	Nr. topo	Observații / Referințe
1	arabil	NU	3.047	22	46	-	

Lungime Segmente

1) Valorile lungimilor segmentelor sunt obținute din proiecție în plan.

Punct început	X / Y	Punct sfârșit	X / Y	Lungime segment (** (m)
1	348.105,309 286.442,913	2	348.105,087 286.433,418	9.498
2	348.105,087 286.433,418	3	348.428,17 286.531,207	337.558
3	348.428,17 286.531,207	4	348.428,543 286.539,567	8.368
4	348.428,543 286.539,567	5	348.428,565 286.540,754	1.187
5	348.428,565 286.540,754	1	348.105,309 286.442,913	337.739

**** Lungimile segmentelor sunt determinate în planul de proiecție Stereo 70 și sunt rotunjite la 1 milimetru.**

***** Distanța dintre puncte este formată din segmente cumulate ce sunt mai mici decât valoarea 1 milimetru.**

**DATE DESPRE IMOBILUL NR. 10681**

Oficiul de Cadastru și Publicitate Imobiliară DOLJ
Biroul de Cadastru și Publicitate Imobiliară Craiova

A. Partea I. Descrierea imobilului

TEREN Extravilan

Adresa: Jud. Dolj, T 22, P 47

Nr. Crt	Nr cadastral Nr. topografic	Suprafața* (mp)	Observații / Referințe
A1		Din acte: 2.052 Masurata: 2.031	Sector cadastral:10 Teren neimprejmuit; PROCENT DIMINUARE 1.01%;

B. Partea II. Proprietari și acte

Inscrieri privitoare la dreptul de proprietate și alte drepturi reale		Referințe
0 / 12/12/2022		
Act Administrativ nr. TDP:1878-9568, din 09/12/1996 emis de COMISIA JUDETEANA DE FOND FUNCJAR;		
B1	Intabulare, drept de PROPRIETATE, dobandit prin Reconstituire, cota actuala 1/1, cota initiala 1/1 1) NITA ELENA, LIPSA CNP	A1

C. Partea III. SARCINI .

Inscrieri privind dezmembramintele dreptului de proprietate, drepturi reale de garanție și sarcini	Referințe
NU SUNT	

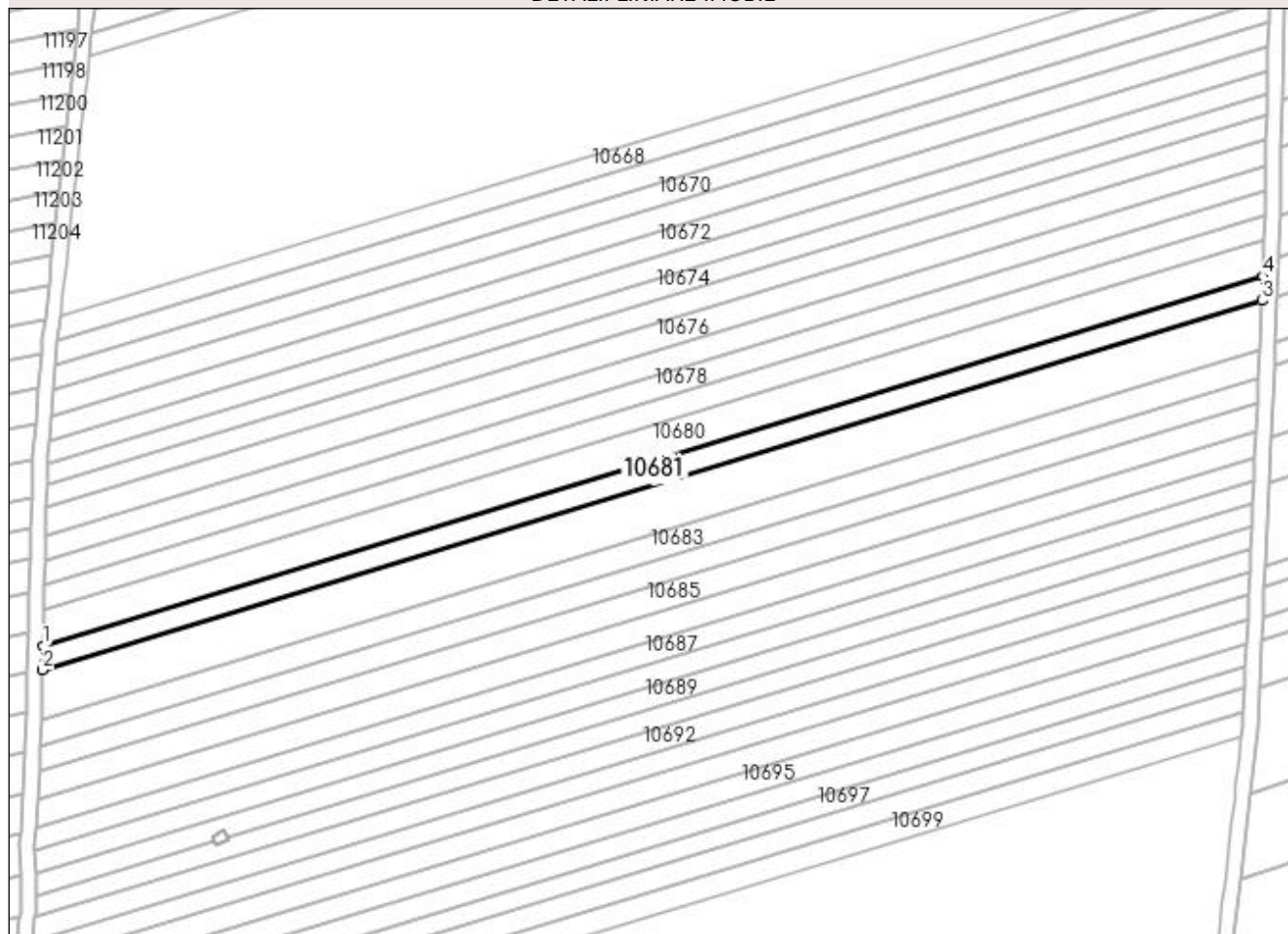
Anexa Nr. 1 La Partea I

Teren

Nr cadastral	Suprafața (mp)*	Observații / Referințe
	Din acte: 2.052 Masurata: 2.031	PROCENT DIMINUARE 1.01%;

* Suprafața este determinată în planul de proiecție Stereo 70.

DETALII LINIARE IMOBIL



Date referitoare la teren

Crt	Categorie folosință	Intra vilan	Suprafața (mp)	Tarla	Parcelă	Nr. topo	Observații / Referințe
1	arabil	NU	2.031	22	47	-	

Lungime Segmente

1) Valorile lungimilor segmentelor sunt obținute din proiecție în plan.

Punct început	X / Y	Punct sfârșit	X / Y	Lungime segment (** (m)
1	348.105,087 286.433,418	2	348.104,938 286.427,085	6.335
2	348.104,938 286.427,085	3	348.427,886 286.524,833	337.417
3	348.427,886 286.524,833	4	348.428,17 286.531,207	6.38
4	348.428,17 286.531,207	1	348.105,087 286.433,418	337.558

**** Lungimile segmentelor sunt determinate în planul de proiecție Stereo 70 și sunt rotunjite la 1 milimetru.**

***** Distanța dintre puncte este formată din segmente cumulate ce sunt mai mici decât valoarea 1 milimetru.**

**DATE DESPRE IMOBILUL NR. 10682**

Oficiul de Cadastru și Publicitate Imobiliară DOLJ
Biroul de Cadastru și Publicitate Imobiliară Craiova

A. Partea I. Descrierea imobilului

TEREN Extravilan

Adresa: Jud. Dolj, T 22, P 48

Nr. Crt	Nr cadastral Nr. topografic	Suprafața* (mp)	Observații / Referințe
A1		Din acte: 4.200 Masurata: 4.158	Sector cadastral:10 Teren neimprejmuit; PROCENT DIMINUARE 1.01%;

B. Partea II. Proprietari și acte

Inscrieri privitoare la dreptul de proprietate și alte drepturi reale		Referințe
0 / 12/12/2022		
Act Administrativ nr. TDP:2833-59439, din 28/03/2001 emis de COMISIA JUDETEANA DE FOND FUNCJAR;		
B1	Intabulare, drept de PROPRIETATE, dobandit prin Reconstituire, cota actuala 1/1, cota initiala 1/1 1) ORASEL EMIL, LIPSA CNP	A1

C. Partea III. SARCINI .

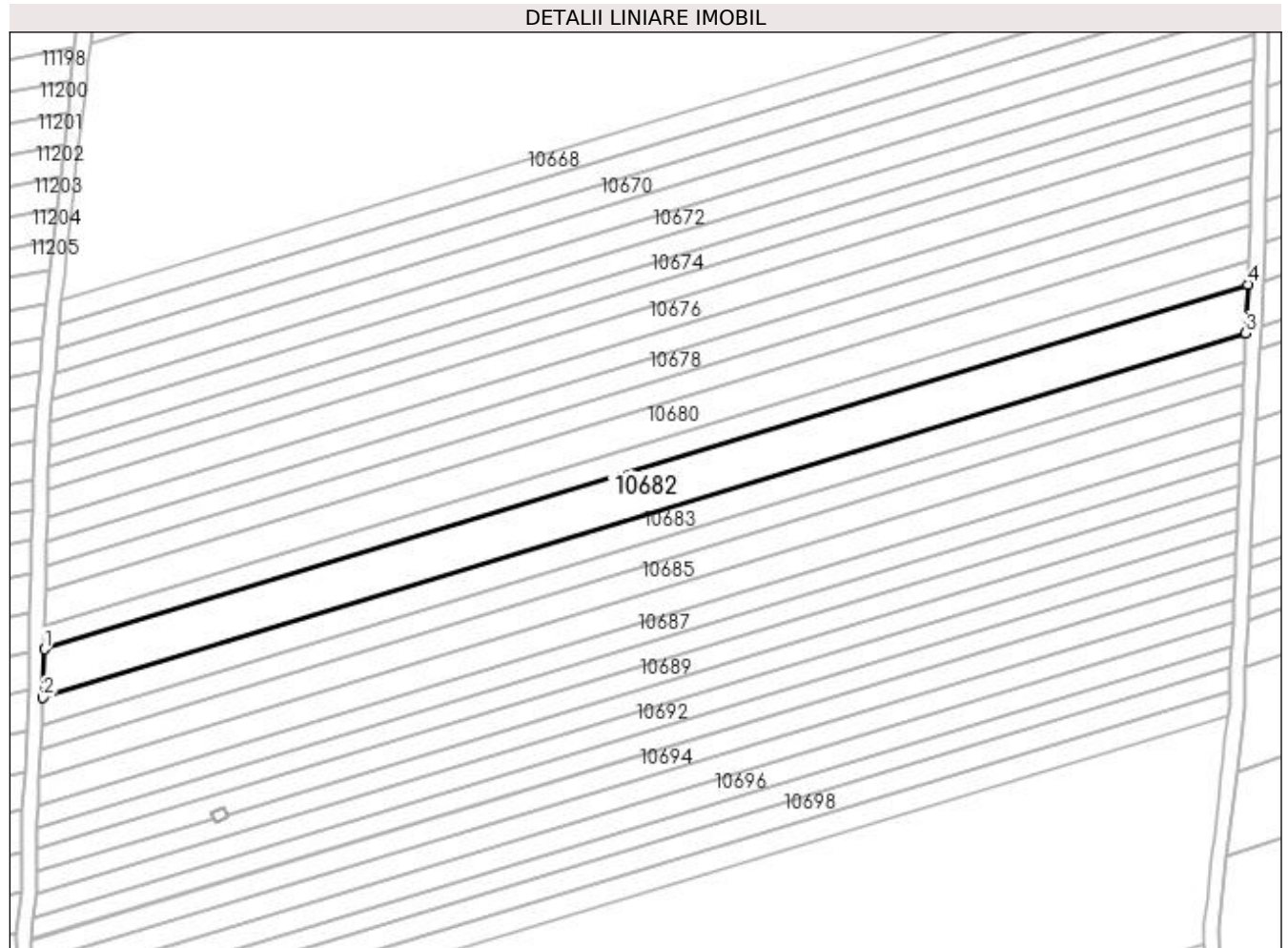
Inscrieri privind dezmembramintele dreptului de proprietate, drepturi reale de garanție și sarcini	Referințe
NU SUNT	

Anexa Nr. 1 La Partea I

Teren

Nr cadastral	Suprafața (mp)*	Observații / Referințe
	Din acte: 4.200 Masurata: 4.158	PROCENT DIMINUARE 1.01%;

* Suprafața este determinată în planul de proiecție Stereo 70.



Date referitoare la teren

Crt	Categorie folosință	Intra vilan	Suprafața (mp)	Tarla	Parcelă	Nr. topo	Observații / Referințe
1	arabil	NU	4.158	22	48	-	

Lungime Segmente

1) Valorile lungimilor segmentelor sunt obținute din proiecție în plan.

Punct început	X / Y	Punct sfârșit	X / Y	Lungime segment (** (m)
1	348.104,938 286.427,085	2	348.104,634 286.414,112	12.977
2	348.104,634 286.414,112	3	348.427,304 286.511,776	337.126
3	348.427,304 286.511,776	4	348.427,886 286.524,833	13.07
4	348.427,886 286.524,833	1	348.104,938 286.427,085	337.417

**** Lungimile segmentelor sunt determinate în planul de proiecție Stereo 70 și sunt rotunjite la 1 milimetru.**

***** Distanța dintre puncte este formată din segmente cumulate ce sunt mai mici decât valoarea 1 milimetru.**

**DATE DESPRE IMOBILUL NR. 10683**

Oficiul de Cadastru și Publicitate Imobiliară DOLJ
Biroul de Cadastru și Publicitate Imobiliară Craiova

A. Partea I. Descrierea imobilului

TEREN Extravilan

Adresa: Jud. Dolj, T 22, P 49

Nr. Crt	Nr cadastral Nr. topografic	Suprafața* (mp)	Observații / Referințe
A1		Din acte: 2.394 Masurata: 2.370	Sector cadastral:10 Teren neimprejmit; PROCENT DIMINUARE 1.01%;

B. Partea II. Proprietari și acte

Inscrieri privitoare la dreptul de proprietate și alte drepturi reale		Referințe
0 / 17/12/2022		
Act Administrativ nr. TDP:2639-47996, din 04/12/1997 emis de COMISIA JUDETEANA DE FOND FUNCJAR (CERTIF. DE DECES:DM593017/01.04.2000;);		
B1	Intabulare, drept de PROPRIETATE, dobandit prin Reconstituire, cota actuala 1/1, cota initiala 1/1 1) BARBU MIC ELENA DEFUNCT:Da	A1

C. Partea III. SARCINI .

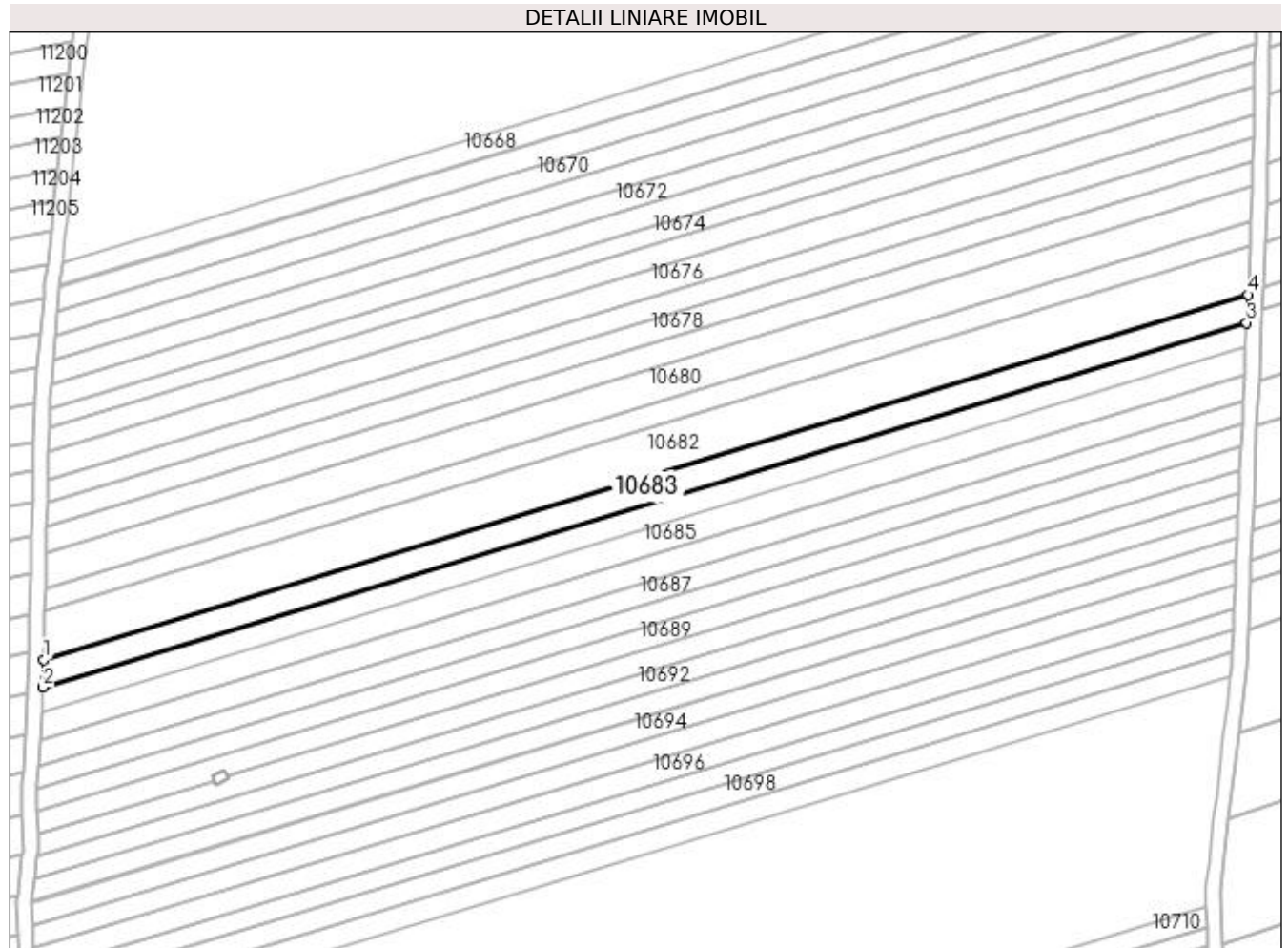
Inscrieri privind dezmembramintele dreptului de proprietate, drepturi reale de garanție și sarcini	Referințe
NU SUNT	

Anexa Nr. 1 La Partea I

Teren

Nr cadastral	Suprafața (mp)*	Observații / Referințe
	Din acte: 2.394 Masurata: 2.370	PROCENT DIMINUARE 1.01%;

* Suprafața este determinată în planul de proiecție Stereo 70.



Date referitoare la teren

Crt	Categorie folosință	Intra vilan	Suprafața (mp)	Tarla	Parcelă	Nr. topo	Observații / Referințe
1	arabil	NU	2.370	22	49	-	

Lungime Segmente

1) Valorile lungimilor segmentelor sunt obținute din proiecție în plan.

Punct început	X / Y	Punct sfârșit	X / Y	Lungime segment (** (m)
1	348.104,634 286.414,112	2	348.104,461 286.406,713	7.401
2	348.104,461 286.406,713	3	348.426,972 286.504,329	336.96
3	348.426,972 286.504,329	4	348.427,304 286.511,776	7.454
4	348.427,304 286.511,776	1	348.104,634 286.414,112	337.126

**** Lungimile segmentelor sunt determinate în planul de proiecție Stereo 70 și sunt rotunjite la 1 milimetru.**

***** Distanța dintre puncte este formată din segmente cumulate ce sunt mai mici decât valoarea 1 milimetru.**

**DATE DESPRE IMOBILUL NR. 10684**

Oficiul de Cadastru și Publicitate Imobiliară DOLJ
 Biroul de Cadastru și Publicitate Imobiliară Craiova

A. Partea I. Descrierea imobilului

TEREN Extravilan

Adresa: Jud. Dolj, T 22, P 50

Nr. Crt	Nr cadastral Nr. topografic	Suprafața* (mp)	Observații / Referințe
A1	31687	2.052	Sector cadastral:10 Teren neimprejmuit;

B. Partea II. Proprietari și acte

Inscrieri privitoare la dreptul de proprietate și alte drepturi reale	Referințe
111014 / 26/08/2016	
Act Notarial nr. CVC:4248, din 24/08/2016 emis de NP. Floricel MIHAI-MARIAN ;	
B1	A1
Intabulare, drept de PROPRIETATE, dobandit prin Conventie, cota actuala 1/1, cota initiala 1/1	
1) SOCIETATEA AGROLUDY BICU SRL , CIF:32991475	

C. Partea III. SARCINI .

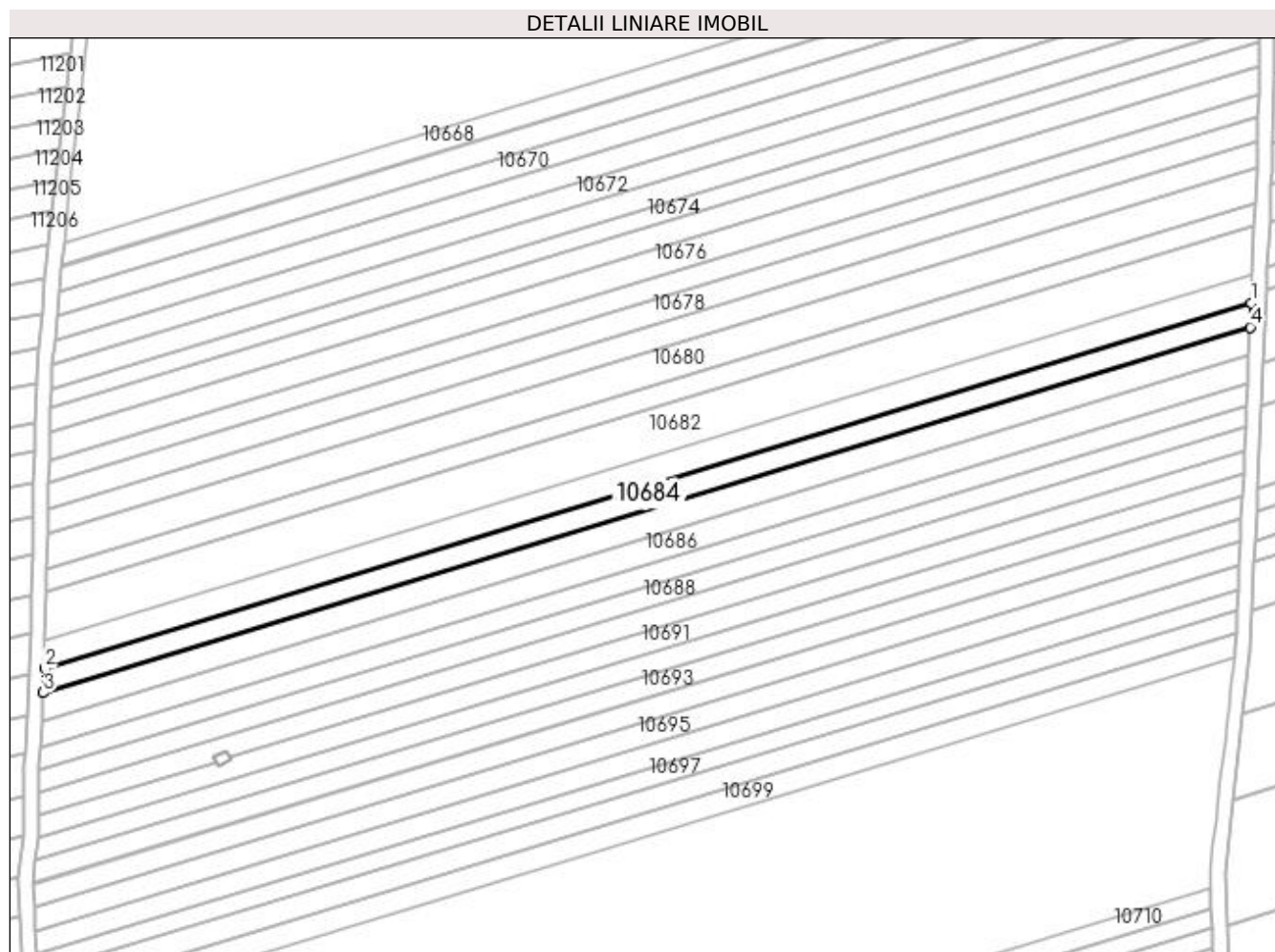
Inscrieri privind dezmembramintele dreptului de proprietate, drepturi reale de garanție și sarcini	Referințe
NU SUNT	

Anexa Nr. 1 La Partea I

Teren

Nr cadastral	Suprafața (mp)*	Observații / Referințe
31687	2.052	

* Suprafața este determinată în planul de proiecție Stereo 70.



Date referitoare la teren

Crt	Categorie folosință	Intravilan	Suprafața (mp)	Tarla	Parcelă	Nr. topo	Observații / Referințe
1	arabil	NU	2.052	22	50	-	

Lungime Segmente

1) Valorile lungimilor segmentelor sunt obținute din proiecție în plan.

Punct început	X / Y	Punct sfârșit	X / Y	Lungime segment (** (m)
1	348.426,972 286.504,329	2	348.104,461 286.406,713	336.96
2	348.104,461 286.406,713	3	348.104,084 286.400,237	6.487
3	348.104,084 286.400,237	4	348.426,684 286.497,88	337.053
4	348.426,684 286.497,88	1	348.426,972 286.504,329	6.455

**** Lungimile segmentelor sunt determinate în planul de proiecție Stereo 70 și sunt rotunjite la 1 milimetru.**

***** Distanța dintre puncte este formată din segmente cumulate ce sunt mai mici decât valoarea 1 milimetru.**

**DATE DESPRE IMOBILUL NR. 10685**

Oficiul de Cadastru și Publicitate Imobiliară DOLJ
 Biroul de Cadastru și Publicitate Imobiliară Craiova

A. Partea I. Descrierea imobilului

TEREN Extravilan

Adresa: Jud. Dolj, T 22, P 52

Nr. Crt	Nr cadastral Nr. topografic	Suprafața* (mp)	Observații / Referințe
A1	33866	2.394	Sector cadastral:10 Teren neimprejmuit;

B. Partea II. Proprietari și acte

Inscrieri privitoare la dreptul de proprietate și alte drepturi reale		Referințe
277697 / 19/11/2021		
Act Notarial nr. ACT DE PARTAJ:2074, din 27/06/2018 emis de BNP BUDIANA IONUT RAZVAN (act notarial nr CM nr 190 din 27.06.2018, emis de BUDIANA IONUT-RAZVAN;act administrativ nr TDP nr 2390-19545 din 21.01.1997, emis de CJ Dolj);		
B1	Intabulare, drept de PROPRIETATE, dobandit prin lesire Din Indiviziune, cota actuala 1/1, cota initiala 1/1 1) IONESCU GHEORGHE	A1

C. Partea III. SARCINI .

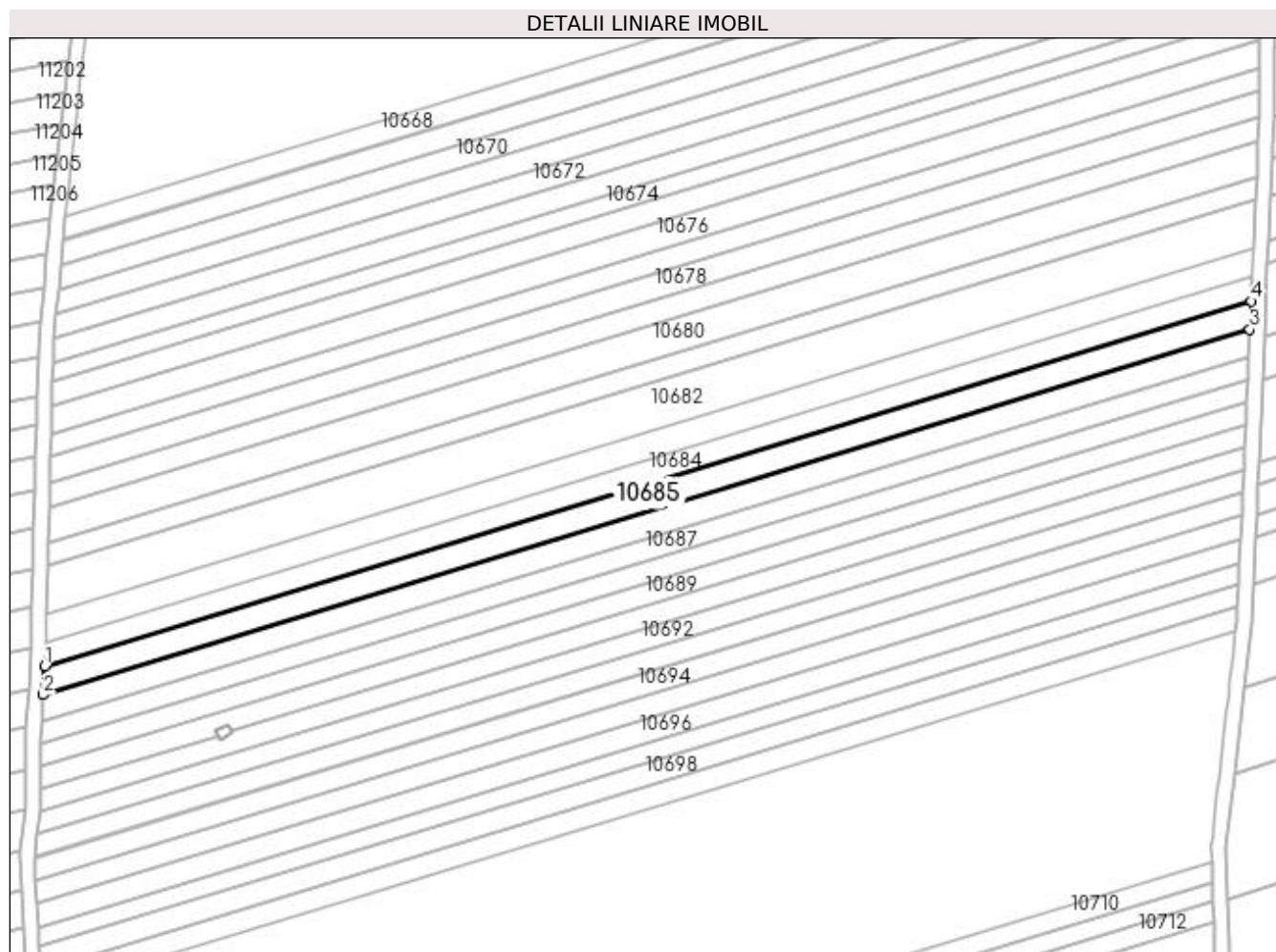
Inscrieri privind dezmembramintele dreptului de proprietate, drepturi reale de garanție și sarcini	Referințe
NU SUNT	

Anexa Nr. 1 La Partea I

Teren

Nr cadastral	Suprafața (mp)*	Observații / Referințe
33866	2.394	

* Suprafața este determinată în planul de proiecție Stereo 70.



Date referitoare la teren

Crt	Categorie folosință	Intra vilan	Suprafața (mp)	Tarla	Parcelă	Nr. topo	Observații / Referințe
1	arabil	NU	2.394	22	52	-	

Lungime Segmente

1) Valorile lungimilor segmentelor sunt obținute din proiecție în plan.

Punct început	X / Y	Punct sfârșit	X / Y	Lungime segment (** (m)
1	348.104,084 286.400,237	2	348.103,641 286.392,684	7.566
2	348.103,641 286.392,684	3	348.426,349 286.490,359	337.166
3	348.426,349 286.490,359	4	348.426,684 286.497,88	7.528
4	348.426,684 286.497,88	1	348.104,084 286.400,237	337.053

**** Lungimile segmentelor sunt determinate în planul de proiecție Stereo 70 și sunt rotunjite la 1 milimetru.**

***** Distanța dintre puncte este formată din segmente cumulate ce sunt mai mici decât valoarea 1 milimetru.**

**DATE DESPRE IMOBILUL NR. 10686**

Oficiul de Cadastru și Publicitate Imobiliară DOLJ
Biroul de Cadastru și Publicitate Imobiliară Craiova

A. Partea I. Descrierea imobilului

TEREN Extravilan

Adresa: Jud. Dolj, T 22, P 53

Nr. Crt	Nr cadastral Nr. topografic	Suprafața* (mp)	Observații / Referințe
A1		Din acte: 2.344 Masurata: 2.320	Sector cadastral:10 Teren neimprejmuit; PROCENT DIMINUARE 1.01%;

B. Partea II. Proprietari și acte

Inscrieri privitoare la dreptul de proprietate și alte drepturi reale		Referințe
0 / 12/12/2022		
Act Administrativ nr. TDP:413-48412, din 13/01/1994 emis de COMISIA JUDETEANA DE FOND FUNCJAR;		
B1	Intabulare, drept de PROPRIETATE, dobandit prin Reconstituire, cota actuala 1/1, cota initiala 1/1 1) IONETE ILIE, LIPSA CNP	A1

C. Partea III. SARCINI .

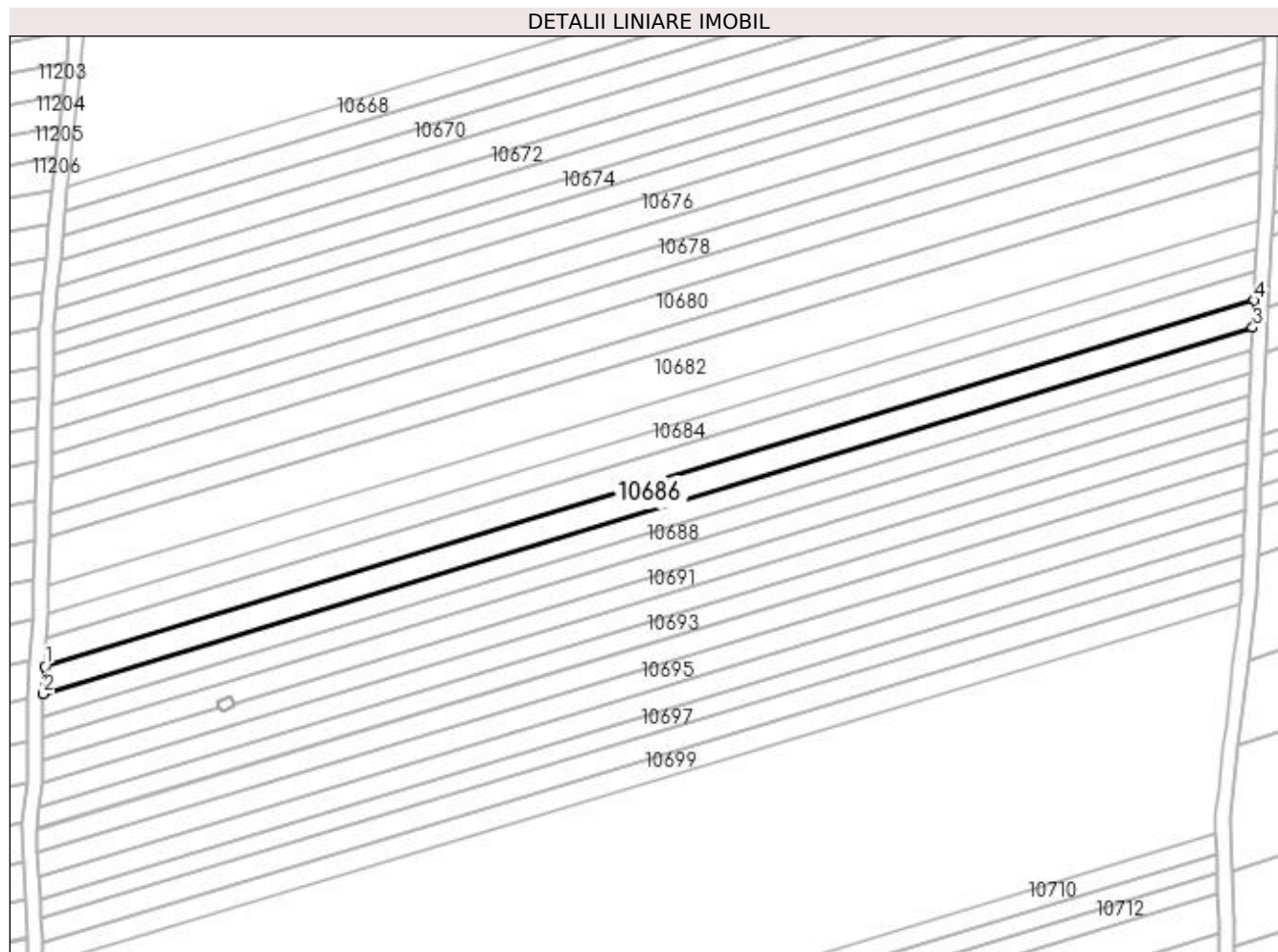
Inscrieri privind dezmembramintele dreptului de proprietate, drepturi reale de garanție și sarcini	Referințe
NU SUNT	

Anexa Nr. 1 La Partea I

Teren

Nr cadastral	Suprafața (mp)*	Observații / Referințe
	Din acte: 2.344 Masurata: 2.320	PROCENT DIMINUARE 1.01%;

* Suprafața este determinată în planul de proiecție Stereo 70.



Date referitoare la teren

Crt	Categorie folosință	Intra vilan	Suprafața (mp)	Tarla	Parcelă	Nr. topo	Observații / Referințe
1	arabil	NU	2.320	22	53	-	

Lungime Segmente

1) Valorile lungimilor segmentelor sunt obținute din proiecție în plan.

Punct început	X / Y	Punct sfârșit	X / Y	Lungime segment (** (m)
1	348.103,641 286.392,684	2	348.103,213 286.385,366	7.331
2	348.103,213 286.385,366	3	348.426,024 286.483,073	337.274
3	348.426,024 286.483,073	4	348.426,349 286.490,359	7.293
4	348.426,349 286.490,359	1	348.103,641 286.392,684	337.166

**** Lungimile segmentelor sunt determinate în planul de proiecție Stereo 70 și sunt rotunjite la 1 milimetru.**

***** Distanța dintre puncte este formată din segmente cumulate ce sunt mai mici decât valoarea 1 milimetru.**

**DATE DESPRE IMOBILUL NR. 10687**

Oficiul de Cadastru și Publicitate Imobiliară DOLJ
Biroul de Cadastru și Publicitate Imobiliară Craiova

A. Partea I. Descrierea imobilului

TEREN Extravilan

Adresa: Jud. Dolj, T 22, P 54

Nr. Crt	Nr cadastral Nr. topografic	Suprafața* (mp)	Observații / Referințe
A1		Din acte: 1.935 Masurata: 1.915	Sector cadastral:10 Teren neimprejmuit; PROCENT DIMINUARE 1.01%;

B. Partea II. Proprietari și acte

Inscrieri privitoare la dreptul de proprietate și alte drepturi reale		Referințe
0 / 12/12/2022		
Act Administrativ nr. TDP:1228-45405, din 19/01/1995 emis de COMISIA JUDETEANA DE FOND FUNCJAR;		
B1	Intabulare, drept de PROPRIETATE, dobandit prin Reconstituire, cota actuala 1/1, cota initiala 1/1 1) COLA MARIA, LIPSA CNP	A1

C. Partea III. SARCINI .

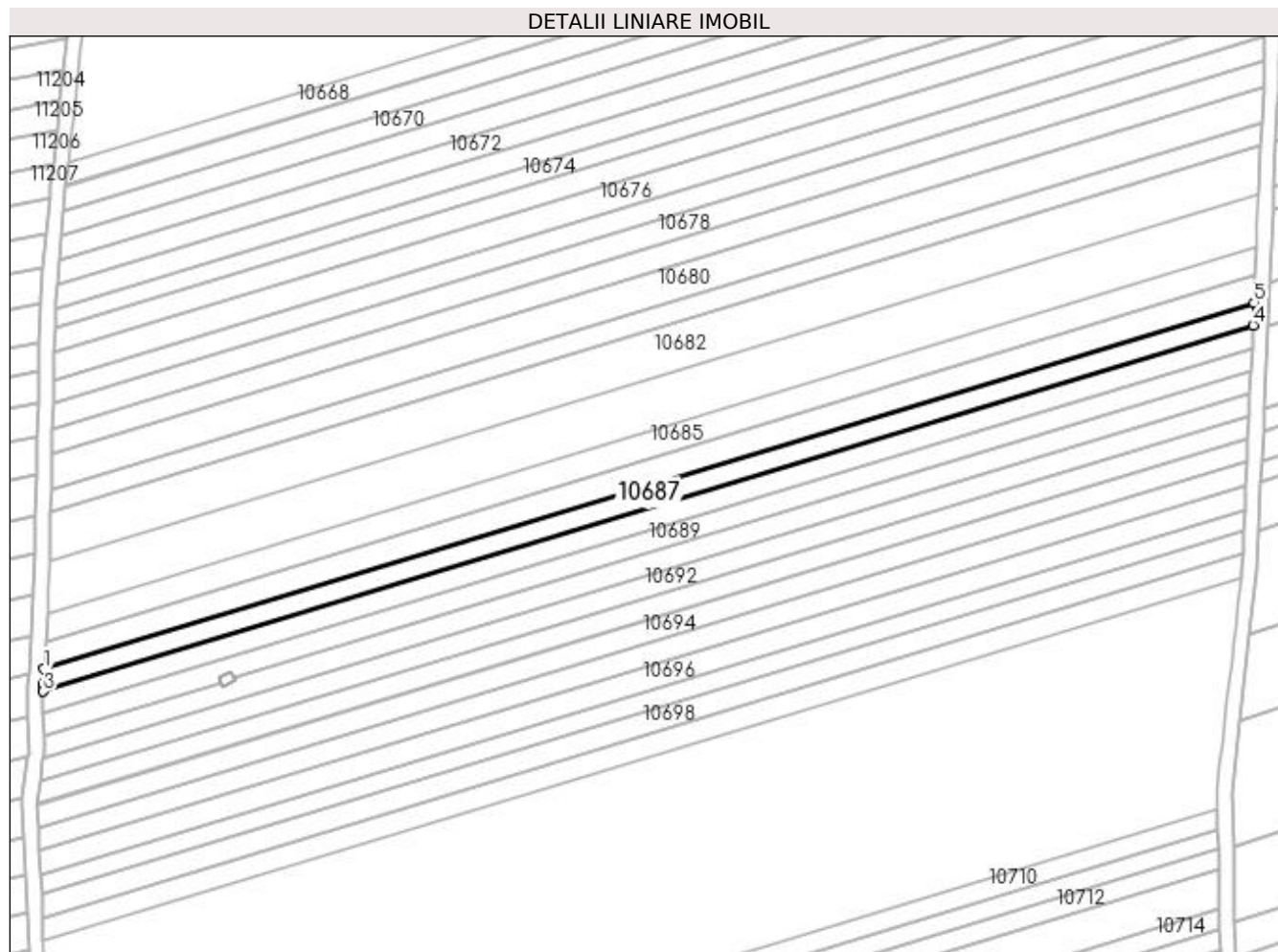
Inscrieri privind dezmembramintele dreptului de proprietate, drepturi reale de garanție și sarcini	Referințe
NU SUNT	

Anexa Nr. 1 La Partea I

Teren

Nr cadastral	Suprafața (mp)*	Observații / Referințe
	Din acte: 1.935 Masurata: 1.915	PROCENT DIMINUARE 1.01%;

* Suprafața este determinată în planul de proiecție Stereo 70.



Date referitoare la teren

Crt	Categorie folosință	Intra vilan	Suprafața (mp)	Tarla	Parcelă	Nr. topo	Observații / Referințe
1	arabil	NU	1.915	22	54	-	

Lungime Segmente

1) Valorile lungimilor segmentelor sunt obținute din proiecție în plan.

Punct început	X / Y	Punct sfârșit	X / Y	Lungime segment (** (m)
1	348.103,213 286.385,366	2	348.102,966 286.381,165	4.208
2	348.102,966 286.381,165	3	348.102,974 286.379,362	1.803
3	348.102,974 286.379,362	4	348.425,756 286.477,06	337.243
4	348.425,756 286.477,06	5	348.426,024 286.483,073	6.019
5	348.426,024 286.483,073	1	348.103,213 286.385,366	337.274

**** Lungimile segmentelor sunt determinate în planul de proiecție Stereo 70 și sunt rotunjite la 1 milimetru.**

***** Distanța dintre puncte este formată din segmente cumulate ce sunt mai mici decât valoarea 1 milimetru.**

**DATE DESPRE IMOBILUL NR. 10688**

Oficiul de Cadastru și Publicitate Imobiliară DOLJ
Biroul de Cadastru și Publicitate Imobiliară Craiova

A. Partea I. Descrierea imobilului

TEREN Extravilan

Adresa: Jud. Dolj, T 22, P 55

Nr. Crt	Nr cadastral Nr. topografic	Suprafața* (mp)	Observații / Referințe
A1	33631	1.900	Sector cadastral:10 Teren neimprejmuit;

B. Partea II. Proprietari și acte

Inscrieri privitoare la dreptul de proprietate și alte drepturi reale	Referințe
148373 / 10/08/2022	
Act Notarial nr. CVC:665, din 04/08/2022 emis de TARTEA PETRUTA-DIANA ;	
B1	A1
Intabulare, drept de PROPRIETATE, dobandit prin Conventie, cota actuala 1/1, cota initiala 1/1 1) BICU LIDIA	

C. Partea III. SARCINI .

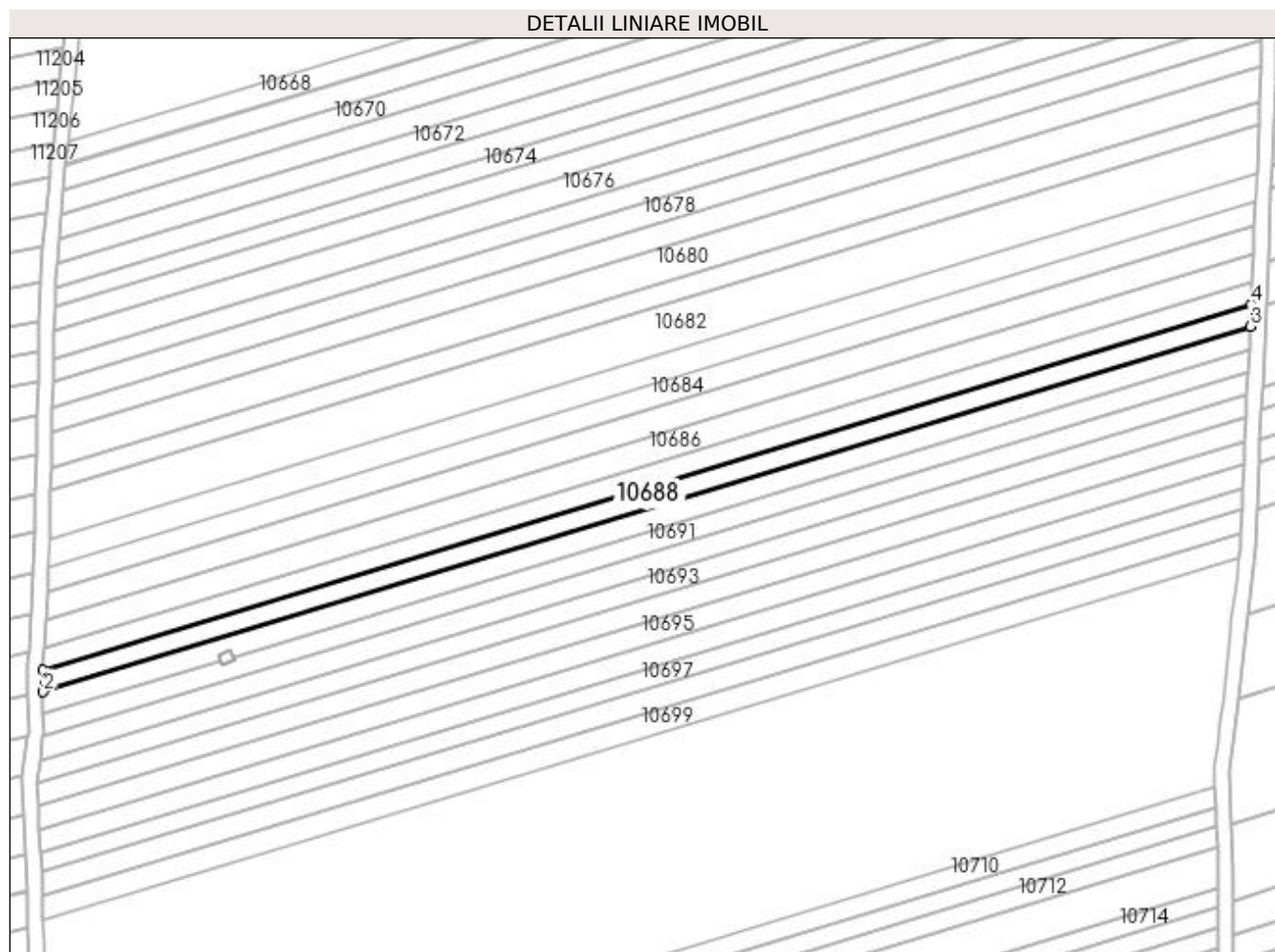
Inscrieri privind dezmembramintele dreptului de proprietate, drepturi reale de garanție și sarcini	Referințe
NU SUNT	

Anexa Nr. 1 La Partea I

Teren

Nr cadastral	Suprafața (mp)*	Observații / Referințe
33631	1.900	

* Suprafața este determinată în planul de proiecție Stereo 70.



Date referitoare la teren

Crt	Categorie folosință	Intra vilan	Suprafața (mp)	Tarla	Parcelă	Nr. topo	Observații / Referințe
1	arabil	NU	1.900	22	55	-	

Lungime Segmente

1) Valorile lungimilor segmentelor sunt obținute din proiecție în plan.

Punct început	X / Y	Punct sfârșit	X / Y	Lungime segment (** (m)
1	348.102,974 286.379,362	2	348.102,997 286.373,48	5.882
2	348.102,997 286.373,48	3	348.425,489 286.471,09	336.94
3	348.425,489 286.471,09	4	348.425,756 286.477,06	5.976
4	348.425,756 286.477,06	1	348.102,974 286.379,362	337.243

**** Lungimile segmentelor sunt determinate în planul de proiecție Stereo 70 și sunt rotunjite la 1 milimetru.**

***** Distanța dintre puncte este formată din segmente cumulate ce sunt mai mici decât valoarea 1 milimetru.**

**DATE DESPRE IMOBILUL NR. 10689**

Oficiul de Cadastru și Publicitate Imobiliară DOLJ
Biroul de Cadastru și Publicitate Imobiliară Craiova

A. Partea I. Descrierea imobilului

TEREN Extravilan

Adresa: Jud. Dolj, T 22, P 56

Nr. Crt	Nr cadastral Nr. topografic	Suprafața* (mp)	Observații / Referințe
A1	32421	1.936	Sector cadastral:10 Teren neimprejmuit;

B. Partea II. Proprietari și acte

Inscrieri privitoare la dreptul de proprietate și alte drepturi reale		Referințe
89165 / 03/05/2018		
Act Notarial nr. CONTRACT DE DONATIE:1102, din 26/04/2018 emis de PAPA ANDREEA DIANA;		
B1	Intabulare, drept de PROPRIETATE, dobandit prin Conventie, cota actuala 1/1, cota initiala 1/1 1) DAMIAN ECATERINA-MIRELA	A1

C. Partea III. SARCINI .

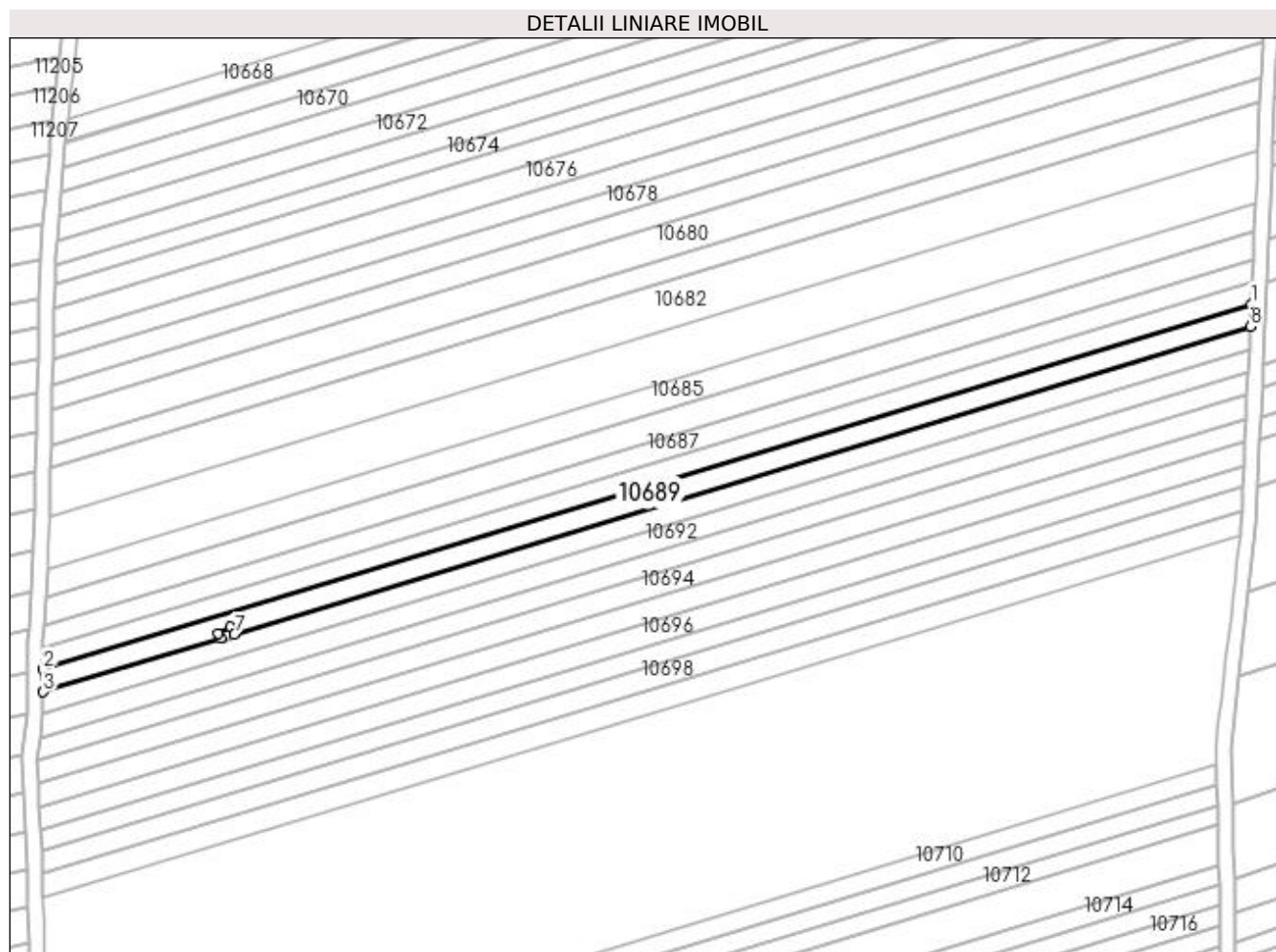
Inscrieri privind dezmembramintele dreptului de proprietate, drepturi reale de garanție și sarcini	Referințe
NU SUNT	

Anexa Nr. 1 La Partea I

Teren

Nr cadastral	Suprafața (mp)*	Observații / Referințe
32421	1.936	

* Suprafața este determinată în planul de proiecție Stereo 70.



Date referitoare la teren

Crt	Categorie folosință	Intravilan	Suprafața (mp)	Tarla	Parcelă	Nr. topo	Observații / Referințe
1	arabil	NU	1.936	22	56	-	

Lungime Segmente

1) Valorile lungimilor segmentelor sunt obținute din proiecție în plan.

Punct început	X / Y	Punct sfârșit	X / Y	Lungime segment (** (m)
1	348.425,489 286.471,09	2	348.102,997 286.373,48	336.94
2	348.102,997 286.373,48	3	348.103,021 286.367,461	6.019
3	348.103,021 286.367,461	4	348.150,394 286.381,799	49.495
4	348.150,394 286.381,799	5	348.149,733 286.383,035	1.402
5	348.149,733 286.383,035	6	348.153,0 286.384,782	3.705

Punct început	X / Y	Punct sfârșit	X / Y	Lungime segment (** (m)
6	348.153,0 286.384,782	7	348.154,01 286.382,894	2.141
7	348.154,01 286.382,894	8	348.425,217 286.464,981	283.358
8	348.425,217 286.464,981	1	348.425,489 286.471,09	6.115

** Lungimile segmentelor sunt determinate în planul de proiecție Stereo 70 și sunt rotunjite la 1 milimetru.

*** Distanța dintre puncte este formată din segmente cumulate ce sunt mai mici decât valoarea 1 milimetru.

**DATE DESPRE IMOBILUL NR. 10690**

Oficiul de Cadastru și Publicitate Imobiliară DOLJ
Biroul de Cadastru și Publicitate Imobiliară Craiova

A. Partea I. Descrierea imobilului

TEREN Extravilan

Adresa: Jud. Dolj, T 22

Nr. Crt	Nr cadastral Nr. topografic	Suprafața* (mp)	Observații / Referințe
A1		Din acte: 723 Masurata: 10	Sector cadastral:10 Teren neimpregmuit; STALP 39_39 - LEA 110 kV CETATE-BASARABI 1 DC LEA 110 kV CETATE-BASARABI 2

Construcții

Crt	Nr cadastral Nr. topografic	Adresa	Observații / Referințe
A1.1		Jud. Dolj, T 22	Nr. niveluri:1; S. construita la sol:10 mp; S. construita desfasurata:10 mp; Constructie de metal - An constructie 1976;

B. Partea II. Proprietari și acte

Inscrieri privitoare la dreptul de proprietate și alte drepturi reale		Referințe
0 / 12/12/2022		
Act Administrativ nr. 14227, din 13/03/2007 emis de ORC de pe langa Tribunalul Dolj (act notarial nr 641 din 09.03.2007, emis de BNP Mone Gabriela Olga si Andrei Aurel Jean;act administrativ nr RO10-53276 din 17.09.2018, emis de DISTRIBUTIE ENERGIE OLTENIA S.A.;act administrativ nr 6 din 20.06.2005, emis de Ministerul Economiei si Comertului - SDFEE "Electrica Oltenia";act administrativ nr 57806 din 29.12.2016, emis de Oficiul Registrului Comertului de pe langa Tribunalul Dolj;act administrativ nr 22729 din 30.12.2016, emis de Oficiul Registrului Comertului de pe langa Tribunalul Dolj;act administrativ nr 2008 din 14.03.2007, emis de Tribunalul Dolj;act administrativ nr 263 din 27.12.1974, emis de Presedintele Republicii Socialiste Romania;);		
B1	Intabulare, drept de PROPRIETATE, dobandit prin Lege, cota actuala 1/1, cota initiala 1/1 1) STATUL ROMAN - DOMENIUL PUBLIC , CIF:9999999999999, LIPSA CUI	A1
Act Administrativ nr. 6, din 20/06/2005 emis de MEC - SDFEE Electrica Oltenia;		
B2	Intabulare, drept de CONCESIUNE, dobandit prin Lege, cota actuala 1/1, cota initiala 1/1 1) SC DISTRIBUTIE ENERGIE OLTENIA SA , CIF:14491102	A1
Act Normativ nr. LEGEA 7-ART.12 ALIN.14, din 13/03/1996 emis de PARLAMENTUL ROMANIEI;		
B3	Intabulare, drept de PROPRIETATE, dobandit prin Lege, cota actuala 1/1, cota initiala 1/1 1) STATUL ROMAN - DOMENIUL PUBLIC , CIF:9999999999999, LIPSA CUI	A1.1

C. Partea III. SARCINI .

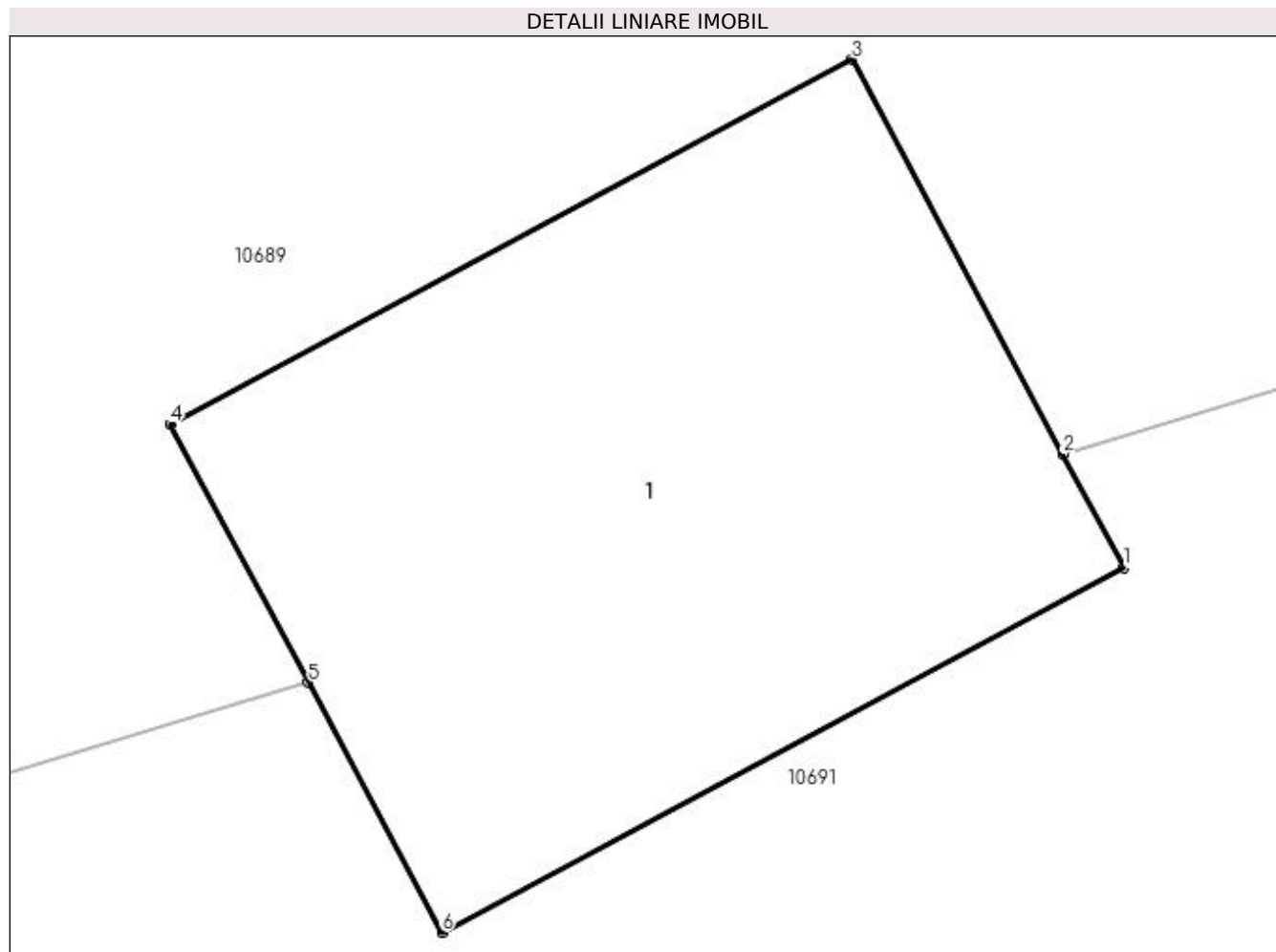
Inscrieri privind dezmembramintele dreptului de proprietate, drepturi reale de garanție și sarcini	Referințe
NU SUNT	

Anexa Nr. 1 La Partea I

Teren

Nr cadastral	Suprafața (mp)*	Observații / Referințe
	Din acte: 723 Masurata: 10	STALP 39_39 - LEA 110 kV CETATE-BASARABI 1 DC LEA 110 kV CETATE-BASARABI 2

* Suprafața este determinată în planul de proiecție Stereo 70.



Date referitoare la teren

Crt	Categorie folosință	Intra vilan	Suprafața (mp)	Tarla	Parcelă	Nr. topo	Observații / Referințe
1	curți constructii	NU	10	22		-	

Date referitoare la construcții

Crt	Număr	Destinație construcție	Supraf. (mp)	Situație juridică	Observații / Referințe
A1.1		construcții industriale și edilitare	10	Cu acte	Nr. niveluri:1; S. construita la sol:10 mp; S. construita desfasurata:10 mp; Constructie de metal - An constructie 1976;

Lungime Segmente

1) Valorile lungimilor segmentelor sunt obținute din proiecție în plan.

Punct început	X / Y	Punct sfârșit	X / Y	Lungime segment (** (m)
1	348.154,301 286.382,349	2	348.154,01 286.382,894	0.618
2	348.154,01 286.382,894	3	348.153,0 286.384,782	2.141
3	348.153,0 286.384,782	4	348.149,733 286.383,035	3.705

Punct început	X / Y	Punct sfârșit	X / Y	Lungime segment (** (m)
4	348.149,733 286.383,035	5	348.150,394 286.381,799	1.402
5	348.150,394 286.381,799	6	348.151,034 286.380,602	1.357
6	348.151,034 286.380,602	1	348.154,301 286.382,349	3.705

** Lungimile segmentelor sunt determinate în planul de proiecție Stereo 70 și sunt rotunjite la 1 milimetru.

*** Distanța dintre puncte este formată din segmente cumulate ce sunt mai mici decât valoarea 1 milimetru.

**DATE DESPRE IMOBILUL NR. 10691**

Oficiul de Cadastru și Publicitate Imobiliară DOLJ
Biroul de Cadastru și Publicitate Imobiliară Craiova

A. Partea I. Descrierea imobilului

TEREN Extravilan

Adresa: Jud. Dolj, T 22, P 57

Nr. Crt	Nr cadastral Nr. topografic	Suprafața* (mp)	Observații / Referințe
A1		Din acte: 1.936 Masurata: 1.916	Sector cadastral:10 Teren neimprejmuit; PROCENT DIMINUARE 1.01%;

B. Partea II. Proprietari și acte

Inscrieri privitoare la dreptul de proprietate și alte drepturi reale		Referințe
0 / 12/12/2022		
Act Administrativ nr. TDP:1038-45339, din 08/02/1995 emis de COMISIA JUDETEANA DE FOND FUNCJAR;		
B1	Intabulare, drept de PROPRIETATE, dobandit prin Constituire, cota actuala 1/1, cota initiala 1/1 1) VASILE ELENA, LIPSA CNP	A1

C. Partea III. SARCINI .

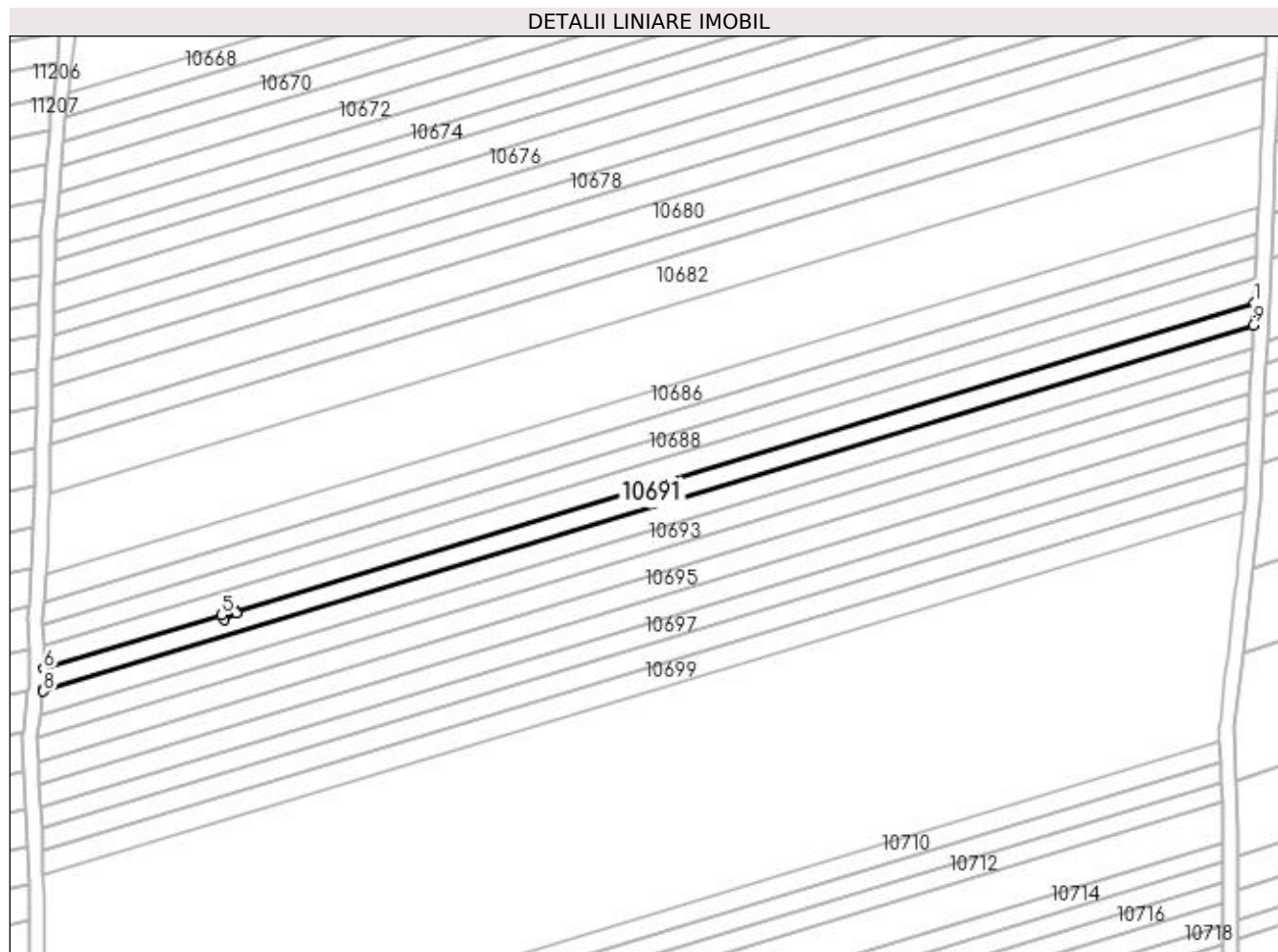
Inscrieri privind dezmembramintele dreptului de proprietate, drepturi reale de garanție și sarcini	Referințe
NU SUNT	

Anexa Nr. 1 La Partea I

Teren

Nr cadastral	Suprafața (mp)*	Observații / Referințe
	Din acte: 1.936 Masurata: 1.916	PROCENT DIMINUARE 1.01%;

* Suprafața este determinată în planul de proiecție Stereo 70.



Date referitoare la teren

Crt	Categorie folosință	Intra vilan	Suprafața (mp)	Tarla	Parcelă	Nr. topo	Observații / Referințe
1	arabil	NU	1.916	22	57	-	

Lungime Segmente

1) Valorile lungimilor segmentelor sunt obținute din proiecție în plan.

Punct început	X / Y	Punct sfârșit	X / Y	Lungime segment (** (m)
1	348.425,217 286.464,981	2	348.154,01 286.382,894	283.358
2	348.154,01 286.382,894	3	348.154,301 286.382,349	0.618
3	348.154,301 286.382,349	4	348.151,034 286.380,602	3.705
4	348.151,034 286.380,602	5	348.150,394 286.381,799	1.357
5	348.150,394 286.381,799	6	348.103,021 286.367,461	49.495

Punct început	X / Y	Punct sfârșit	X / Y	Lungime segment (** (m)
6	348.103,021 286.367,461	7	348.103,042 286.362,365	5.096
7	348.103,042 286.362,365	8	348.102,925 286.361,471	0.902
8	348.102,925 286.361,471	9	348.424,948 286.458,939	336.45
9	348.424,948 286.458,939	1	348.425,217 286.464,981	6.048

** Lungimile segmentelor sunt determinate în planul de proiecție Stereo 70 și sunt rotunjite la 1 milimetru.

*** Distanța dintre puncte este formată din segmente cumulate ce sunt mai mici decât valoarea 1 milimetru.

**DATE DESPRE IMOBILUL NR. 10692**

Oficiul de Cadastru și Publicitate Imobiliară DOLJ
Biroul de Cadastru și Publicitate Imobiliară Craiova

A. Partea I. Descrierea imobilului

TEREN Extravilan

Adresa: Jud. Dolj, T 22, P 58

Nr. Crt	Nr cadastral Nr. topografic	Suprafața* (mp)	Observații / Referințe
A1		Din acte: 1.936 Masurata: 1.916	Sector cadastral:10 Teren neimprejmuit; PROCENT DIMINUARE 1.01%;

B. Partea II. Proprietari și acte

Inscrieri privitoare la dreptul de proprietate și alte drepturi reale		Referințe
0 / 12/12/2022		
Act Notarial nr. CM:461, din 26/06/2006 emis de BNP STOENESCU FLOREA;		
B1	Intabulare, drept de PROPRIETATE, dobandit prin Succesiune, cota actuala 1/1, cota initiala 1/1 1) COLCEA PETRE, LIPSA CNP	A1

C. Partea III. SARCINI .

Inscrieri privind dezmembramintele dreptului de proprietate, drepturi reale de garanție și sarcini	Referințe
NU SUNT	

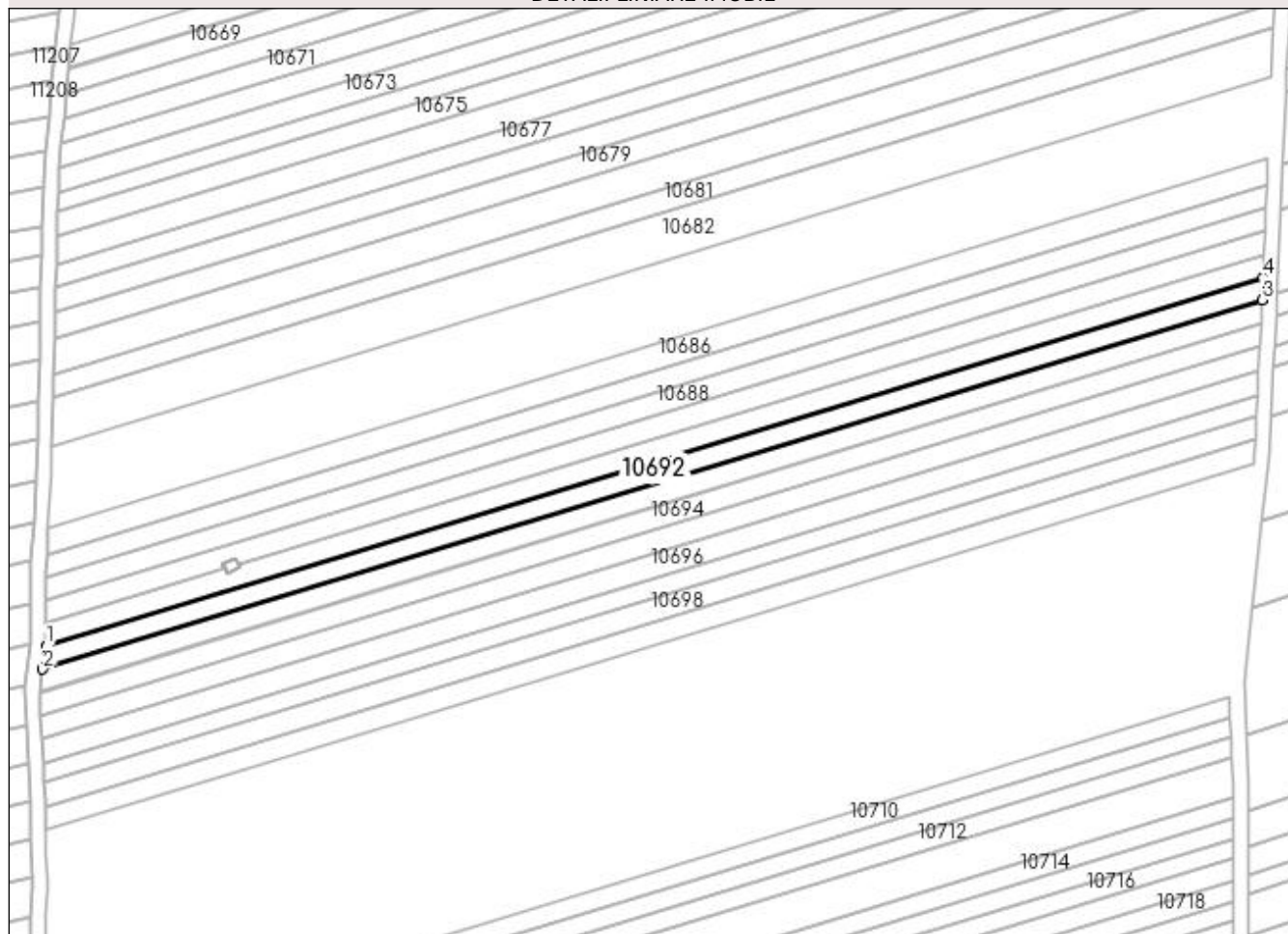
Anexa Nr. 1 La Partea I

Teren

Nr cadastral	Suprafața (mp)*	Observații / Referințe
	Din acte: 1.936 Masurata: 1.916	PROCENT DIMINUARE 1.01%;

* Suprafața este determinată în planul de proiecție Stereo 70.

DETALII LINIARE IMOBIL



Date referitoare la teren

Crt	Categorie folosință	Intra vilan	Suprafața (mp)	Tarla	Parcelă	Nr. topo	Observații / Referințe
1	arabil	NU	1.916	22	58	-	

Lungime Segmente

1) Valorile lungimilor segmentelor sunt obținute din proiecție în plan.

Punct început	X / Y	Punct sfârșit	X / Y	Lungime segment (** (m)
1	348.102,925 286.361,471	2	348.102,115 286.355,281	6.243
2	348.102,115 286.355,281	3	348.424,679 286.452,913	337.016
3	348.424,679 286.452,913	4	348.424,948 286.458,939	6.032
4	348.424,948 286.458,939	1	348.102,925 286.361,471	336.45

**** Lungimile segmentelor sunt determinate în planul de proiecție Stereo 70 și sunt rotunjite la 1 milimetru.**

***** Distanța dintre puncte este formată din segmente cumulate ce sunt mai mici decât valoarea 1 milimetru.**

**DATE DESPRE IMOBILUL NR. 10693**

Oficiul de Cadastru și Publicitate Imobiliară DOLJ
Biroul de Cadastru și Publicitate Imobiliară Craiova

A. Partea I. Descrierea imobilului

TEREN Extravilan

Adresa: Jud. Dolj, T 22, P 59

Nr. Crt	Nr cadastral Nr. topografic	Suprafața* (mp)	Observații / Referințe
A1		Din acte: 1.936 Masurata: 1.916	Sector cadastral:10 Teren neimprejmuit; PROCENT DIMINUARE 1.01%;

B. Partea II. Proprietari și acte

Inscrieri privitoare la dreptul de proprietate și alte drepturi reale		Referințe
0 / 12/12/2022		
Act Administrativ nr. TDP:2482-19512, din 22/01/1997 emis de COMISIA JUDETEANA DE FOND FUNCJAR;		
B1	Intabulare, drept de PROPRIETATE, dobandit prin Reconstituire, cota actuala 1/1, cota initiala 1/1 1) COLCEA ION, LIPSA CNP	A1

C. Partea III. SARCINI .

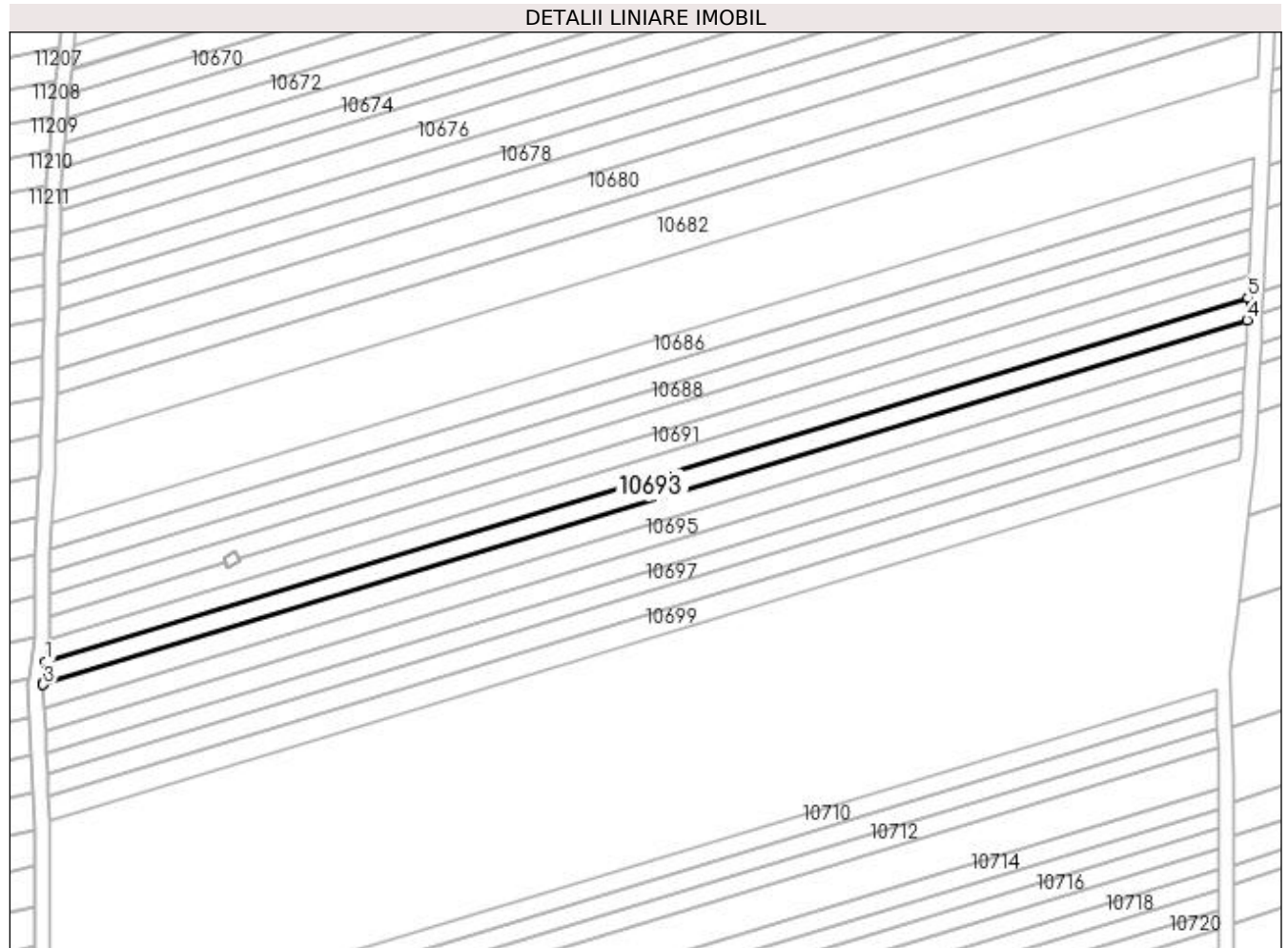
Inscrieri privind dezmembramintele dreptului de proprietate, drepturi reale de garanție și sarcini	Referințe
NU SUNT	

Anexa Nr. 1 La Partea I

Teren

Nr cadastral	Suprafața (mp)*	Observații / Referințe
	Din acte: 1.936 Masurata: 1.916	PROCENT DIMINUARE 1.01%;

* Suprafața este determinată în planul de proiecție Stereo 70.



Date referitoare la teren

Crt	Categorie folosință	Intra vilan	Suprafața (mp)	Tarla	Parcelă	Nr. topo	Observații / Referințe
1	arabil	NU	1.916	22	59	-	

Lungime Segmente

1) Valorile lungimilor segmentelor sunt obținute din proiecție în plan.

Punct început	X / Y	Punct sfârșit	X / Y	Lungime segment (** (m)
1	348.102,115 286.355,281	2	348.101,337 286.349,33	6.002
2	348.101,337 286.349,33	3	348.101,348 286.349,114	0.216
3	348.101,348 286.349,114	4	348.424,41 286.446,897	337.536
4	348.424,41 286.446,897	5	348.424,679 286.452,913	6.022
5	348.424,679 286.452,913	1	348.102,115 286.355,281	337.016

**** Lungimile segmentelor sunt determinate în planul de proiecție Stereo 70 și sunt rotunjite la 1 milimetru.**

***** Distanța dintre puncte este formată din segmente cumulate ce sunt mai mici decât valoarea 1 milimetru.**

**DATE DESPRE IMOBILUL NR. 10694**

Oficiul de Cadastru și Publicitate Imobiliară DOLJ
Biroul de Cadastru și Publicitate Imobiliară Craiova

A. Partea I. Descrierea imobilului

TEREN Extravilan

Adresa: Jud. Dolj, T 22, P 60

Nr. Crt	Nr cadastral Nr. topografic	Suprafața* (mp)	Observații / Referințe
A1		Din acte: 2.052 Masurata: 2.031	Sector cadastral:10 Teren neimprejmuit; PROCENT DIMINUARE 1.01%;

B. Partea II. Proprietari și acte

Inscrieri privitoare la dreptul de proprietate și alte drepturi reale		Referințe
0 / 12/12/2022		
Act Administrativ nr. TDP:4173, din 21/09/2004 emis de COMISIA JUDETEANA DE FOND FUNCJAR;		
B1	Intabulare, drept de PROPRIETATE, dobandit prin Reconstituire, cota actuala 1/1, cota initiala 1/1 1) GHITA PETRU, LIPSA CNP	A1

C. Partea III. SARCINI .

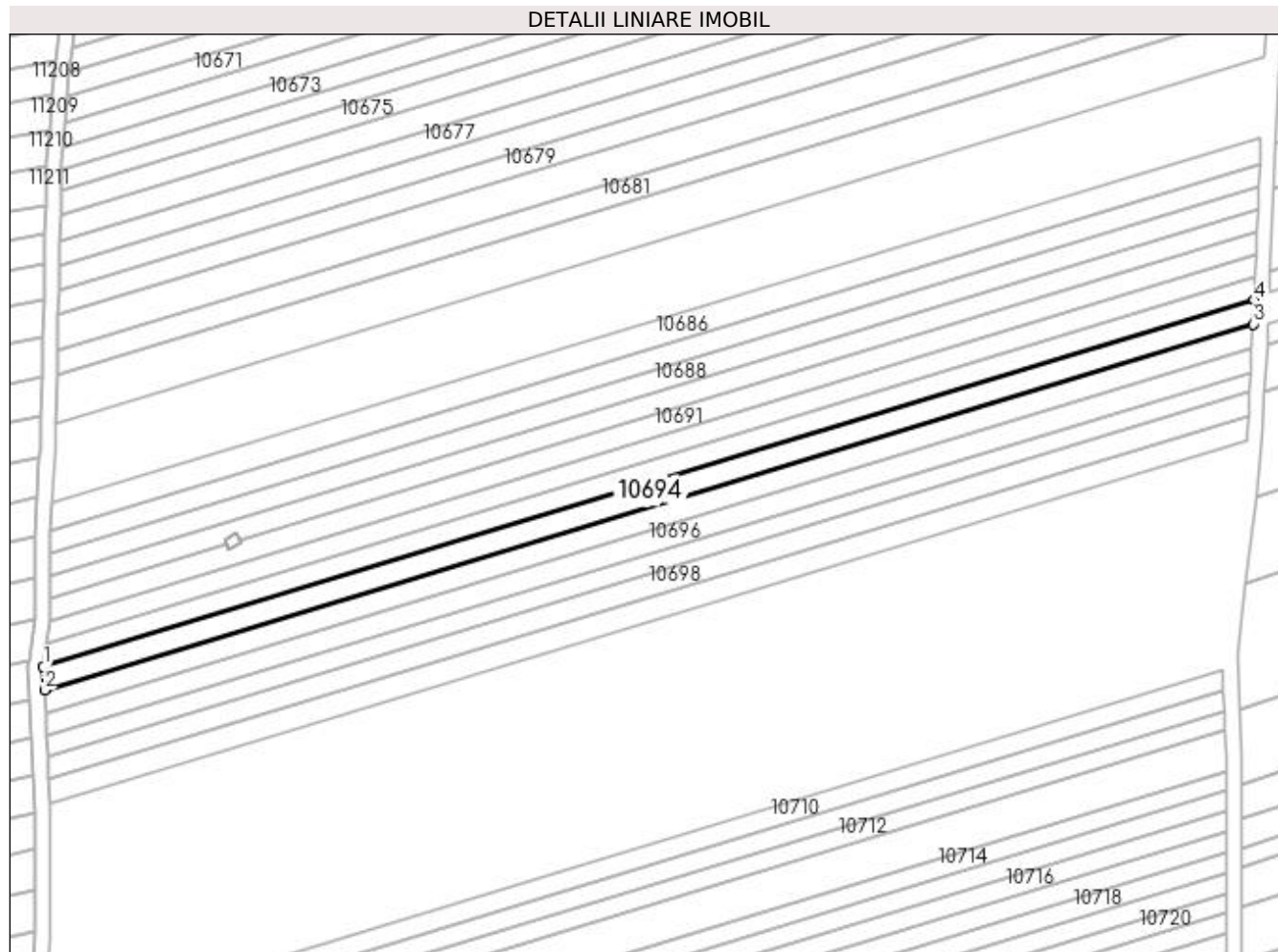
Inscrieri privind dezmembramintele dreptului de proprietate, drepturi reale de garanție și sarcini	Referințe
NU SUNT	

Anexa Nr. 1 La Partea I

Teren

Nr cadastral	Suprafața (mp)*	Observații / Referințe
	Din acte: 2.052 Masurata: 2.031	PROCENT DIMINUARE 1.01%;

* Suprafața este determinată în planul de proiecție Stereo 70.



Date referitoare la teren

Crt	Categorie folosință	Intra vilan	Suprafața (mp)	Tarla	Parcelă	Nr. topo	Observații / Referințe
1	arabil	NU	2.031	22	60	-	

Lungime Segmente

1) Valorile lungimilor segmentelor sunt obținute din proiecție în plan.

Punct început	X / Y	Punct sfârșit	X / Y	Lungime segment (** (m)
1	348.101,348 286.349,114	2	348.101,662 286.342,917	6.205
2	348.101,662 286.342,917	3	348.424,126 286.440,518	336.911
3	348.424,126 286.440,518	4	348.424,41 286.446,897	6.385
4	348.424,41 286.446,897	1	348.101,348 286.349,114	337.536

**** Lungimile segmentelor sunt determinate în planul de proiecție Stereo 70 și sunt rotunjite la 1 milimetru.**

***** Distanța dintre puncte este formată din segmente cumulate ce sunt mai mici decât valoarea 1 milimetru.**

**DATE DESPRE IMOBILUL NR. 10695**

Oficiul de Cadastru și Publicitate Imobiliară DOLJ
Biroul de Cadastru și Publicitate Imobiliară Craiova

A. Partea I. Descrierea imobilului

TEREN Extravilan

Adresa: Jud. Dolj, T 22, P 62

Nr. Crt	Nr cadastral Nr. topografic	Suprafața* (mp)	Observații / Referințe
A1		Din acte: 2.052 Masurata: 2.031	Sector cadastral:10 Teren neimprejmuit; PROCENT DIMINUARE 1.01%;

B. Partea II. Proprietari și acte

Inscrieri privitoare la dreptul de proprietate și alte drepturi reale		Referințe
0 / 12/12/2022		
Act Administrativ nr. TDP:950-9693, din 17/05/1994 emis de COMISIA JUDETEANA DE FOND FUNCJAR;		
B1	Intabulare, drept de PROPRIETATE, dobandit prin Reconstituire, cota actuala 1/1, cota initiala 1/1 1) BARBU ILIE , LIPSA CNP	A1

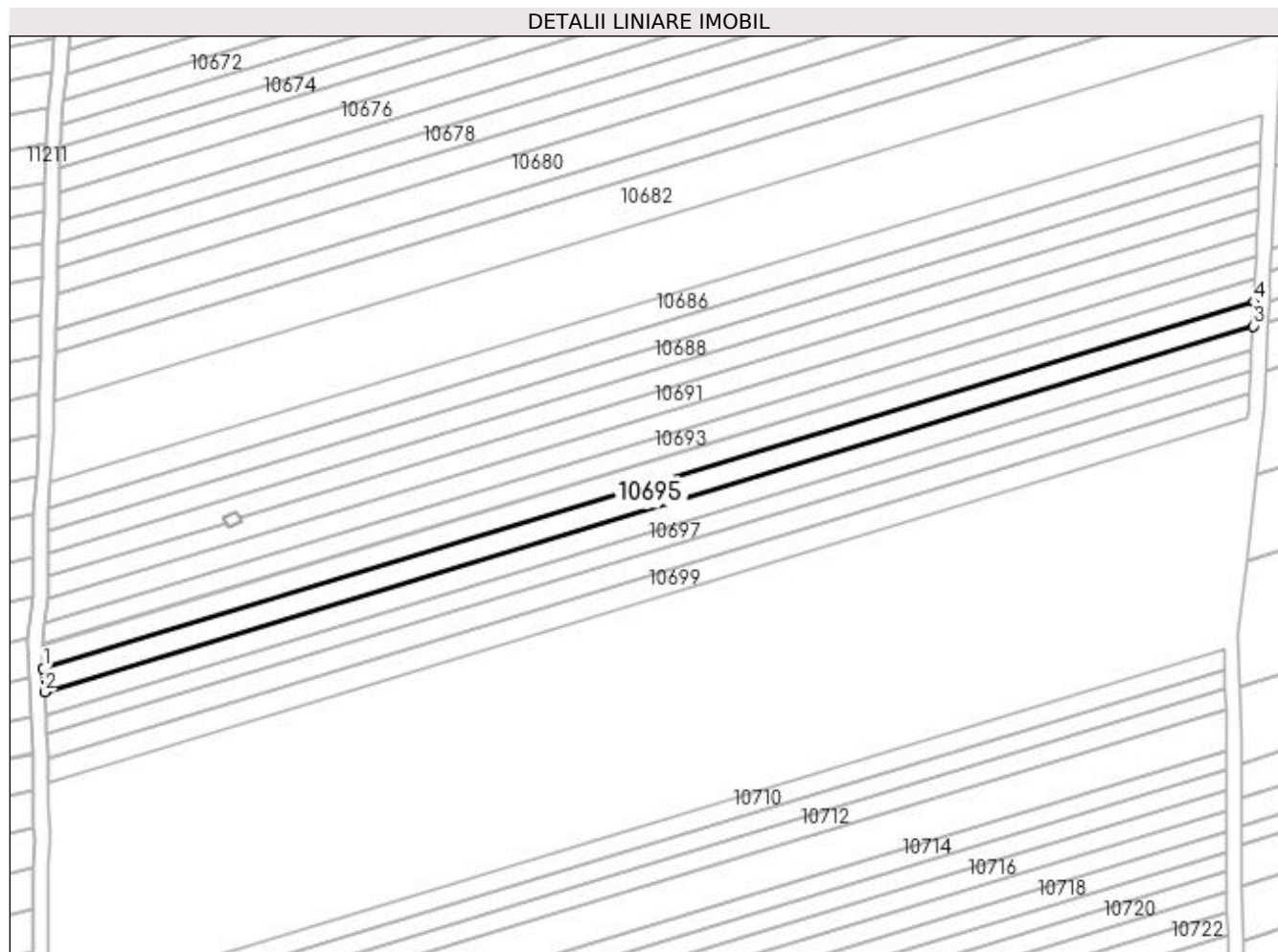
C. Partea III. SARCINI .

Inscrieri privind dezmembramintele dreptului de proprietate, drepturi reale de garanție și sarcini	Referințe
NU SUNT	

Anexa Nr. 1 La Partea I**Teren**

Nr cadastral	Suprafața (mp)*	Observații / Referințe
	Din acte: 2.052 Masurata: 2.031	PROCENT DIMINUARE 1.01%;

* Suprafața este determinată în planul de proiecție Stereo 70.

**Date referitoare la teren**

Crt	Categorie folosință	Intra vilan	Suprafața (mp)	Tarla	Parcelă	Nr. topo	Observații / Referințe
1	arabil	NU	2.031	22	62	-	

Lungime Segmente

1) Valorile lungimilor segmentelor sunt obținute din proiecție în plan.

Punct început	X / Y	Punct sfârșit	X / Y	Lungime segment (** (m)
1	348.101,662 286.342,917	2	348.101,977 286.336,708	6.217
2	348.101,977 286.336,708	3	348.423,841 286.434,128	336.284
3	348.423,841 286.434,128	4	348.424,126 286.440,518	6.396
4	348.424,126 286.440,518	1	348.101,662 286.342,917	336.911

**** Lungimile segmentelor sunt determinate în planul de proiecție Stereo 70 și sunt rotunjite la 1 milimetru.**

***** Distanța dintre puncte este formată din segmente cumulate ce sunt mai mici decât valoarea 1 milimetru.**

**DATE DESPRE IMOBILUL NR. 10696**

Oficiul de Cadastru și Publicitate Imobiliară DOLJ
Biroul de Cadastru și Publicitate Imobiliară Craiova

A. Partea I. Descrierea imobilului

TEREN Extravilan

Adresa: Jud. Dolj, T 22, P 63

Nr. Crt	Nr cadastral Nr. topografic	Suprafața* (mp)	Observații / Referințe
A1		Din acte: 2.052 Masurata: 2.031	Sector cadastral:10 Teren neimprejmuit; PROCENT DIMINUARE 1.01%;

B. Partea II. Proprietari și acte

Inscrieri privitoare la dreptul de proprietate și alte drepturi reale		Referințe
0 / 12/12/2022		
Act Notarial nr. CM:345, din 11/09/2007 emis de BNP STOENESCU FLOREA;		
B1	Intabulare, drept de PROPRIETATE, dobandit prin Succesiune, cota actuala 1/1, cota initiala 1/1 1) DINU ROBERT COSTEL	A1
B2	Intabulare, drept de PROPRIETATE, dobandit prin Succesiune, cota actuala 1/1, cota initiala 1/1 1) DRAGAN ILEANA GEORGETA	A1
B3	Intabulare, drept de PROPRIETATE, dobandit prin Succesiune, cota actuala 1/1, cota initiala 1/1 1) CONSTANTIN EUGENIA	A1

C. Partea III. SARCINI .

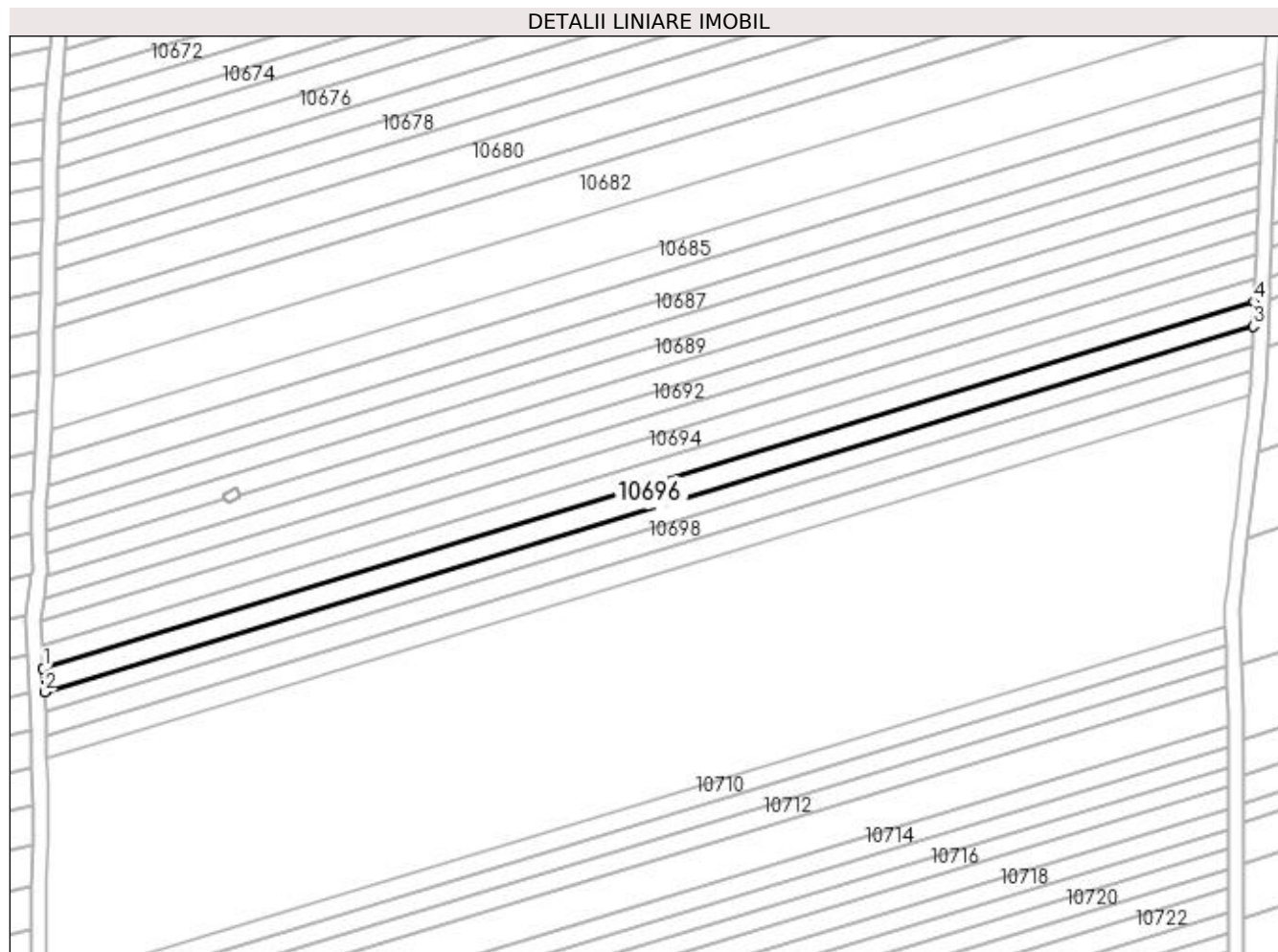
Inscrieri privind dezmembramintele dreptului de proprietate, drepturi reale de garanție și sarcini	Referințe
NU SUNT	

Anexa Nr. 1 La Partea I

Teren

Nr cadastral	Suprafața (mp)*	Observații / Referințe
	Din acte: 2.052 Masurata: 2.031	PROCENT DIMINUARE 1.01%;

* Suprafața este determinată în planul de proiecție Stereo 70.



Date referitoare la teren

Crt	Categorie folosință	Intra vilan	Suprafața (mp)	Tarla	Parcelă	Nr. topo	Observații / Referințe
1	arabil	NU	2.031	22	63	-	

Lungime Segmente

1) Valorile lungimilor segmentelor sunt obținute din proiecție în plan.

Punct început	X / Y	Punct sfârșit	X / Y	Lungime segment (** (m)
1	348.101,977 286.336,708	2	348.102,293 286.330,487	6.229
2	348.102,293 286.330,487	3	348.423,556 286.427,725	335.656
3	348.423,556 286.427,725	4	348.423,841 286.434,128	6.409
4	348.423,841 286.434,128	1	348.101,977 286.336,708	336.284

**** Lungimile segmentelor sunt determinate în planul de proiecție Stereo 70 și sunt rotunjite la 1 milimetru.**

***** Distanța dintre puncte este formată din segmente cumulate ce sunt mai mici decât valoarea 1 milimetru.**

**DATE DESPRE IMOBILUL NR. 10697**

Oficiul de Cadastru și Publicitate Imobiliară DOLJ
Biroul de Cadastru și Publicitate Imobiliară Craiova

A. Partea I. Descrierea imobilului

TEREN Extravilan

Adresa: Jud. Dolj, T 22, P 64

Nr. Crt	Nr cadastral Nr. topografic	Suprafața* (mp)	Observații / Referințe
A1		Din acte: 1.710 Masurata: 1.693	Sector cadastral:10 Teren neimprejmuit; PROCENT DIMINUARE 1.01%;

B. Partea II. Proprietari și acte

Inscrieri privitoare la dreptul de proprietate și alte drepturi reale		Referințe
0 / 12/12/2022		
Act Notarial nr. CM:272, din 17/11/2009 emis de BNP STOENESCU FLOREA;		
B1	Intabulare, drept de PROPRIETATE, dobandit prin Succesiune, cota actuala 1/1, cota initiala 1/1 1) DUMITRU FLORIN	A1

C. Partea III. SARCINI .

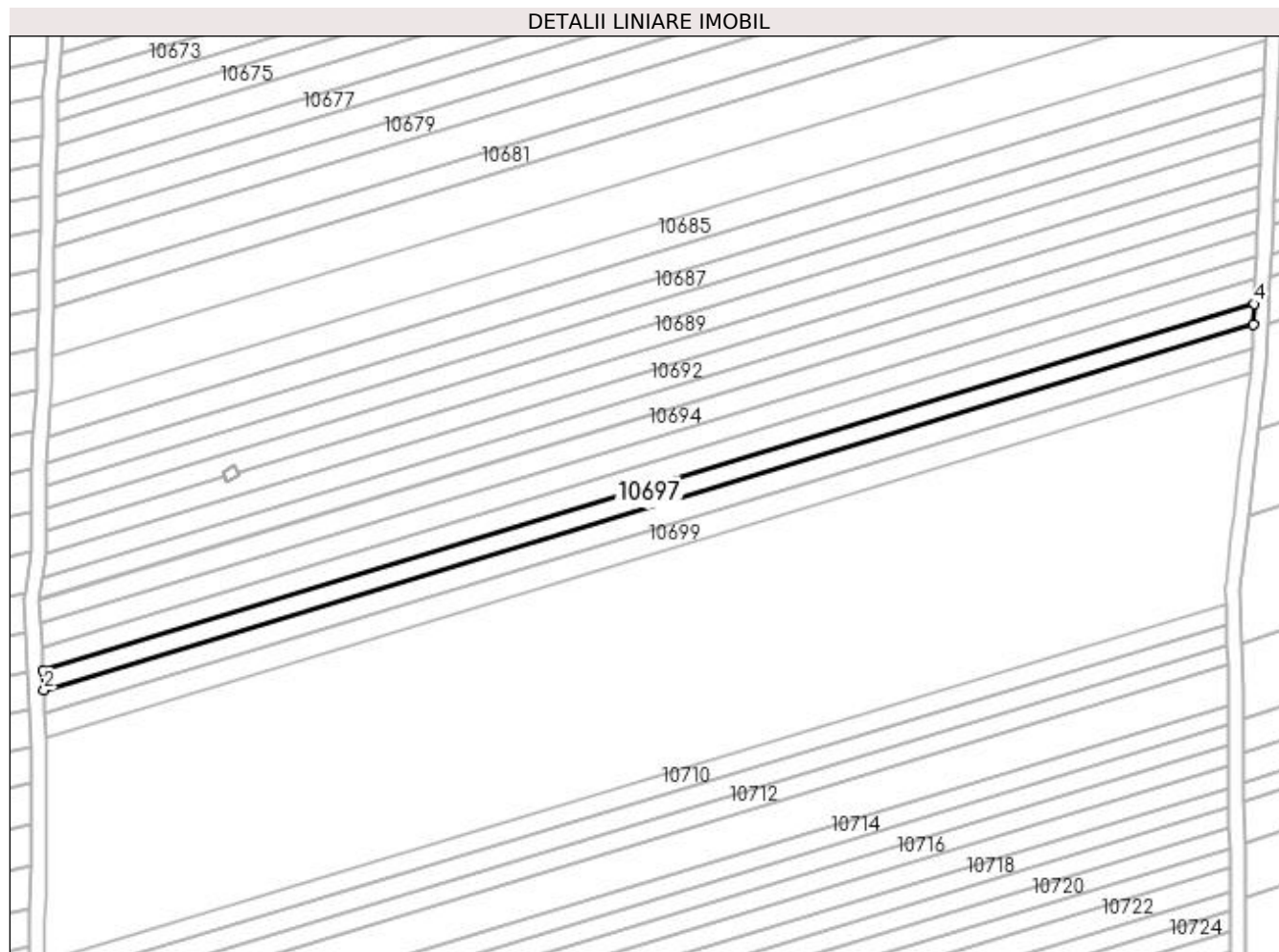
Inscrieri privind dezmembramintele dreptului de proprietate, drepturi reale de garanție și sarcini	Referințe
NU SUNT	

Anexa Nr. 1 La Partea I

Teren

Nr cadastral	Suprafața (mp)*	Observații / Referințe
	Din acte: 1.710 Masurata: 1.693	PROCENT DIMINUARE 1.01%;

* Suprafața este determinată în planul de proiecție Stereo 70.



Date referitoare la teren

Crt	Categorie folosință	Intravilan	Suprafața (mp)	Tarla	Parcelă	Nr. topo	Observații / Referințe
1	arabil	NU	1.693	22	64	-	

Lungime Segmente

1) Valorile lungimilor segmentelor sunt obținute din proiecție în plan.

Punct început	X / Y	Punct sfârșit	X / Y	Lungime segment (** (m)
1	348.102,293 286.330,487	2	348.102,556 286.325,293	5.201
2	348.102,556 286.325,293	3	348.423,317 286.422,379	335.132
3	348.423,317 286.422,379	4	348.423,556 286.427,725	5.351
4	348.423,556 286.427,725	1	348.102,293 286.330,487	335.656

**** Lungimile segmentelor sunt determinate în planul de proiecție Stereo 70 și sunt rotunjite la 1 milimetru.**

***** Distanța dintre puncte este formată din segmente cumulate ce sunt mai mici decât valoarea 1 milimetru.**

**DATE DESPRE IMOBILUL NR. 10698**

Oficiul de Cadastru și Publicitate Imobiliară DOLJ
Biroul de Cadastru și Publicitate Imobiliară Craiova

A. Partea I. Descrierea imobilului

TEREN Extravilan

Adresa: Jud. Dolj, T 22, P 65

Nr. Crt	Nr cadastral Nr. topografic	Suprafața* (mp)	Observații / Referințe
A1		Din acte: 2.052 Masurata: 2.031	Sector cadastral:10 Teren neimprejmuit; PROCENT DIMINUARE 1.01%;

B. Partea II. Proprietari și acte

Inscrieri privitoare la dreptul de proprietate și alte drepturi reale		Referințe
0 / 12/12/2022		
Act Administrativ nr. TDP:1878-9568, din 09/12/1996 emis de COMISIA JUDETEANA DE FOND FUNCJAR;		
B1	Intabulare, drept de PROPRIETATE, dobandit prin Reconstituire, cota actuala 1/1, cota initiala 1/1 1) NITA ELENA, LIPSA CNP	A1

C. Partea III. SARCINI .

Inscrieri privind dezmembramintele dreptului de proprietate, drepturi reale de garanție și sarcini	Referințe
NU SUNT	

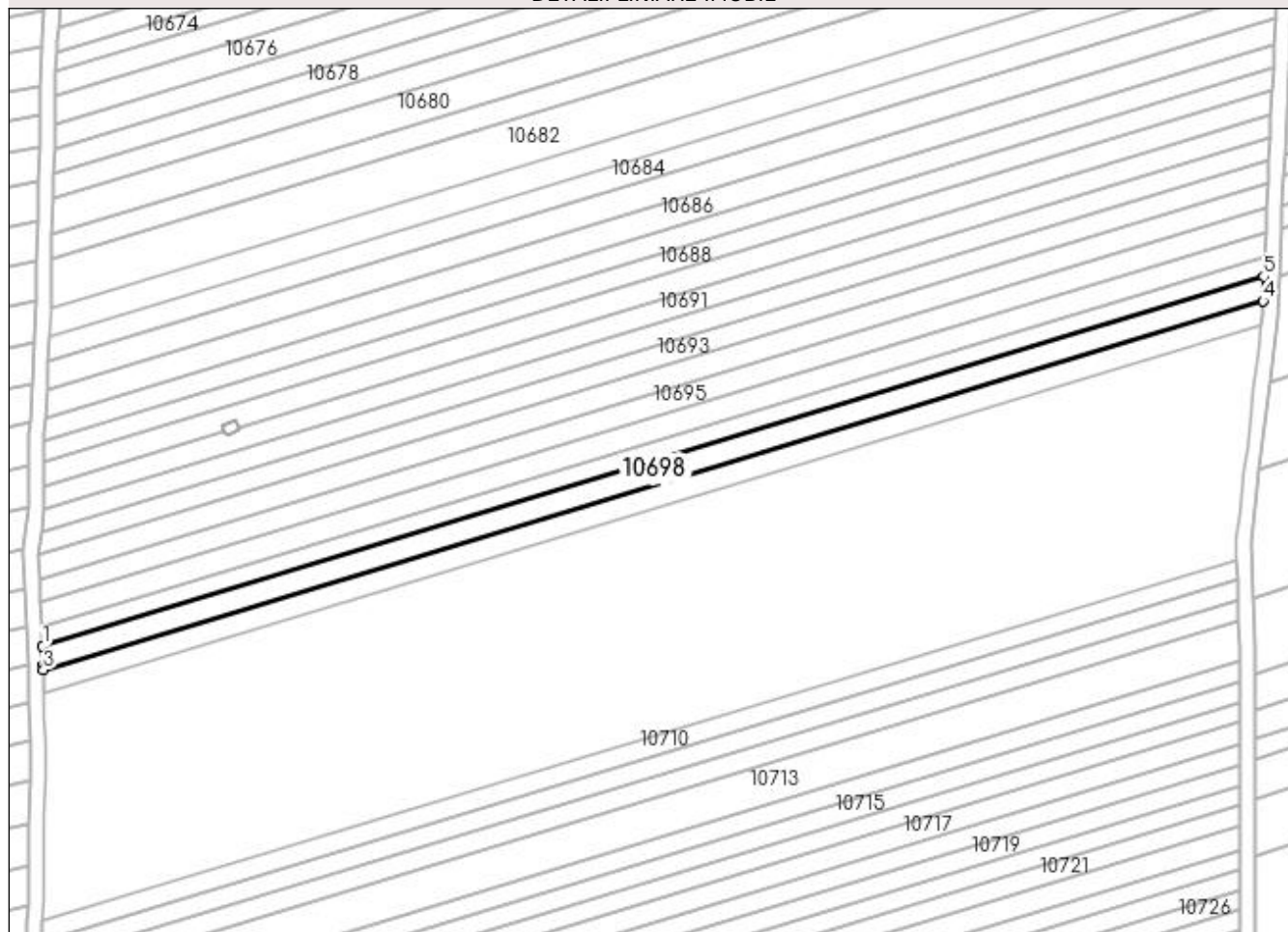
Anexa Nr. 1 La Partea I

Teren

Nr cadastral	Suprafața (mp)*	Observații / Referințe
	Din acte: 2.052 Masurata: 2.031	PROCENT DIMINUARE 1.01%;

* Suprafața este determinată în planul de proiecție Stereo 70.

DETALII LINIARE IMOBIL



Date referitoare la teren

Crt	Categorie folosință	Intra vilan	Suprafața (mp)	Tarla	Parcelă	Nr. topo	Observații / Referințe
1	arabil	NU	2.031	22	65	-	

Lungime Segmente

1) Valorile lungimilor segmentelor sunt obținute din proiecție în plan.

Punct început	X / Y	Punct sfârșit	X / Y	Lungime segment (** (m)
1	348.102,556 286.325,293	2	348.102,808 286.320,332	4.967
2	348.102,808 286.320,332	3	348.102,834 286.319,039	1.293
3	348.102,834 286.319,039	4	348.423,031 286.415,955	334.543
4	348.423,031 286.415,955	5	348.423,317 286.422,379	6.43
5	348.423,317 286.422,379	1	348.102,556 286.325,293	335.132

**** Lungimile segmentelor sunt determinate în planul de proiecție Stereo 70 și sunt rotunjite la 1 milimetru.**

***** Distanța dintre puncte este formată din segmente cumulate ce sunt mai mici decât valoarea 1 milimetru.**

**DATE DESPRE IMOBILUL NR. 10699**

Oficiul de Cadastru și Publicitate Imobiliară DOLJ
Biroul de Cadastru și Publicitate Imobiliară Craiova

A. Partea I. Descrierea imobilului

TEREN Extravilan

Adresa: Jud. Dolj, T 22, P 66

Nr. Crt	Nr cadastral Nr. topografic	Suprafața* (mp)	Observații / Referințe
A1		Din acte: 2.052 Masurata: 2.031	Sector cadastral:10 Teren neimprejmuit; PROCENT DIMINUARE 1.01%;

B. Partea II. Proprietari și acte

Inscrieri privitoare la dreptul de proprietate și alte drepturi reale		Referințe
0 / 12/12/2022		
Act Administrativ nr. TDP:2117-9685, din 08/01/1997 emis de COMISIA JUDETEANA DE FOND FUNCJAR;		
B1	Intabulare, drept de PROPRIETATE, dobandit prin Reconstituire, cota actuala 1/1, cota initiala 1/1 1) TOMITA ECATERINA, LIPSA CNP	A1

C. Partea III. SARCINI .

Inscrieri privind dezmembramintele dreptului de proprietate, drepturi reale de garanție și sarcini	Referințe
NU SUNT	

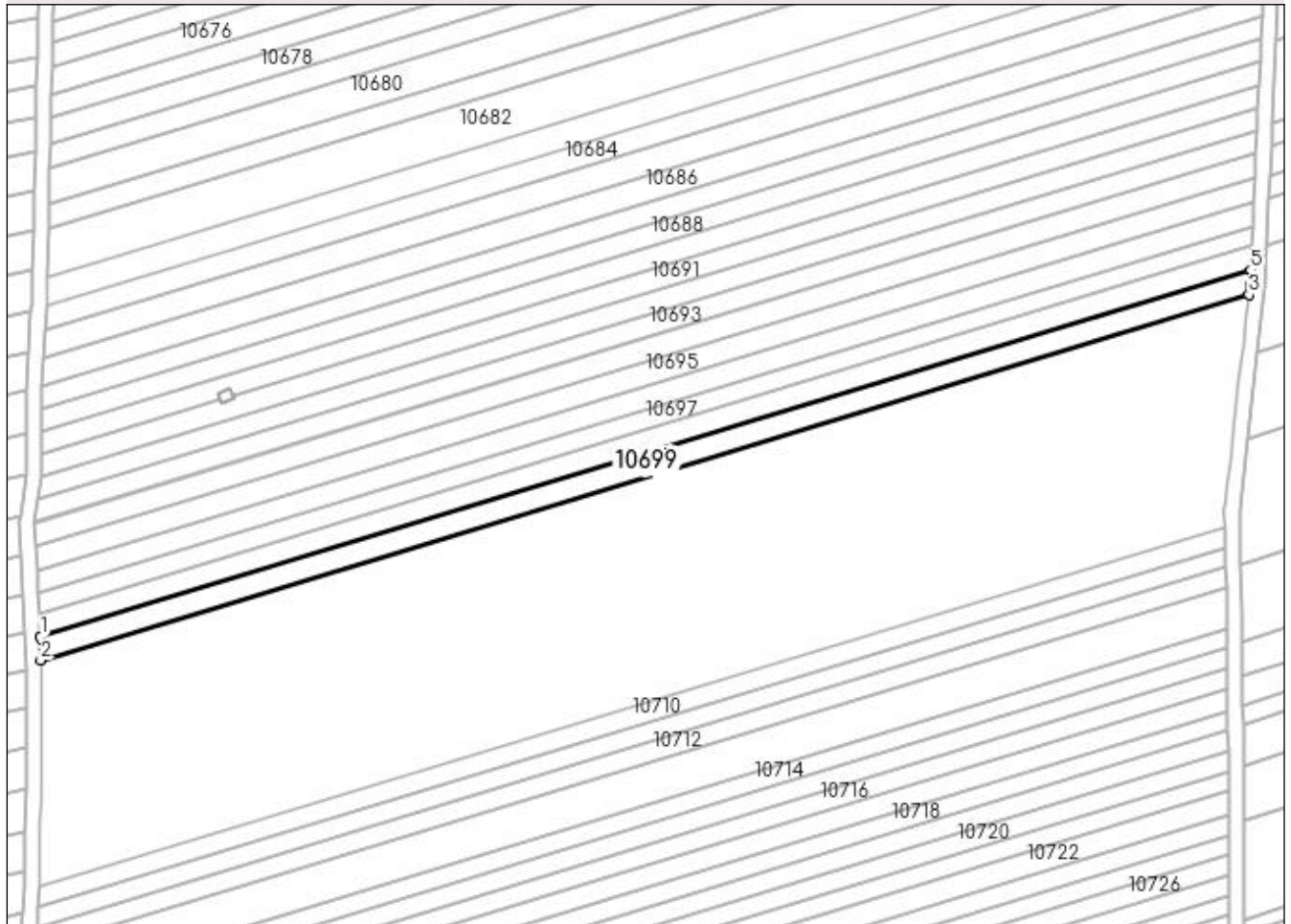
Anexa Nr. 1 La Partea I

Teren

Nr cadastral	Suprafața (mp)*	Observații / Referințe
	Din acte: 2.052 Masurata: 2.031	PROCENT DIMINUARE 1.01%;

* Suprafața este determinată în planul de proiecție Stereo 70.

DETALII LINIARE IMOBIL



Date referitoare la teren

Crt	Categorie folosință	Intravilan	Suprafața (mp)	Tarla	Parcelă	Nr. topo	Observații / Referințe
1	arabil	NU	2.031	22	66	-	

Lungime Segmente

1) Valorile lungimilor segmentelor sunt obținute din proiecție în plan.

Punct început	X / Y	Punct sfârșit	X / Y	Lungime segment (** (m)
1	348.102,834 286.319,039	2	348.102,961 286.312,73	6.31
2	348.102,961 286.312,73	3	348.422,566 286.409,466	333.924
3	348.422,566 286.409,466	4	348.422,852 286.411,96	2.51
4	348.422,852 286.411,96	5	348.423,031 286.415,955	3.999
5	348.423,031 286.415,955	1	348.102,834 286.319,039	334.543

**** Lungimile segmentelor sunt determinate în planul de proiecție Stereo 70 și sunt rotunjite la 1 milimetru.**

***** Distanța dintre puncte este formată din segmente cumulate ce sunt mai mici decât valoarea 1 milimetru.**

**DATE DESPRE IMOBILUL NR. 10700**

Oficiul de Cadastru și Publicitate Imobiliară DOLJ
Biroul de Cadastru și Publicitate Imobiliară Craiova

A. Partea I. Descrierea imobilului

TEREN Extravilan

Adresa: Jud. Dolj, T 22, P 67

Nr. Crt	Nr cadastral Nr. topografic	Suprafața* (mp)	Observații / Referințe
A1		Din acte: 2.052 Masurata: 2.031	Sector cadastral:10 Teren neimprejmuit; PROCENT DIMINUARE 1.01%;

B. Partea II. Proprietari și acte

Inscrieri privitoare la dreptul de proprietate și alte drepturi reale		Referințe
0 / 12/12/2022		
Act Administrativ nr. TDP:2112-9685, din 08/01/1997 emis de COMISIA JUDETEANA DE FOND FUNCJAR;		
B1	Intabulare, drept de PROPRIETATE, dobandit prin Reconstituire, cota actuala 1/1, cota initiala 1/1 1) PALEA CONSTANTIN, LIPSA CNP	A1

C. Partea III. SARCINI .

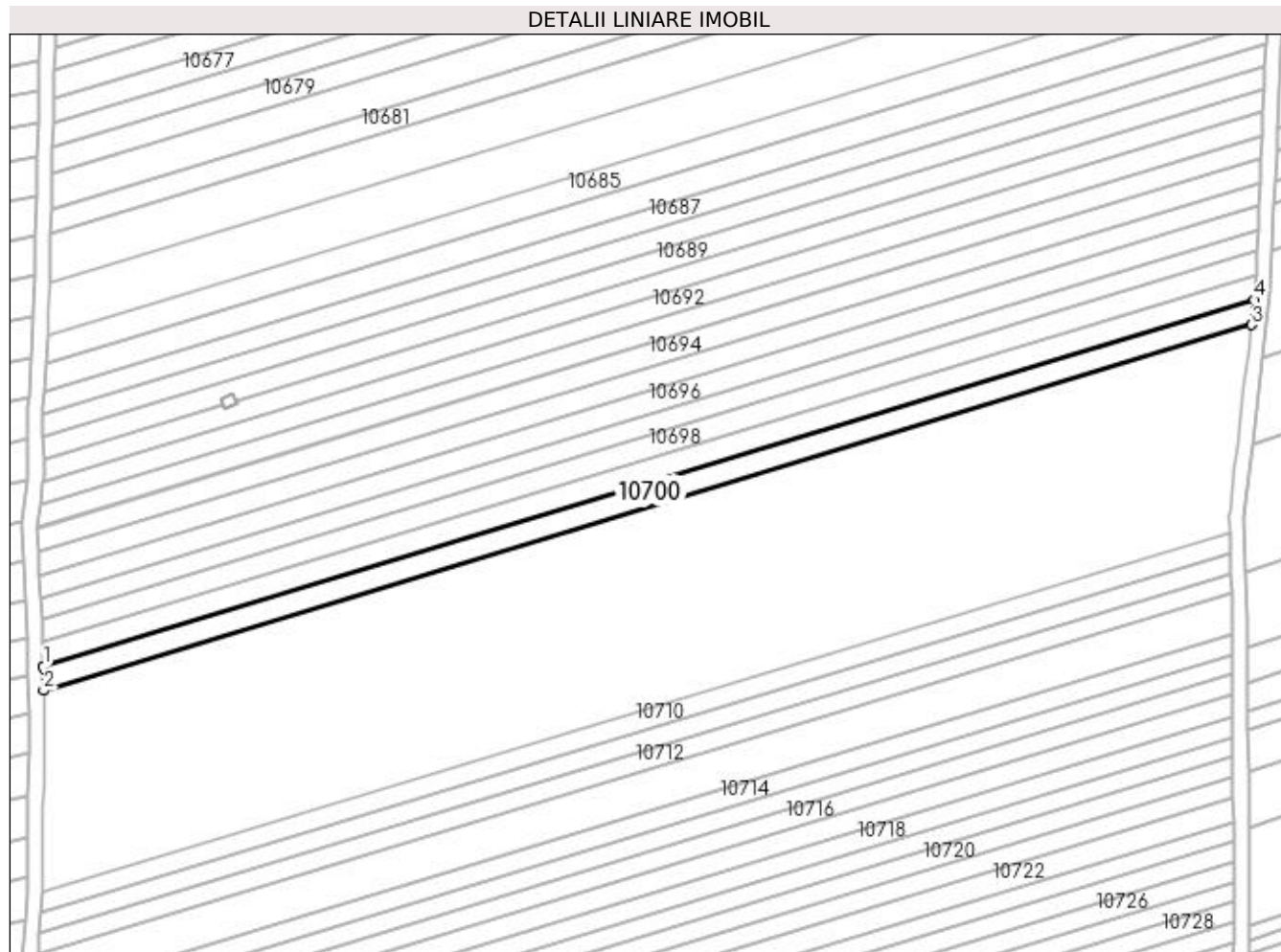
Inscrieri privind dezmembramintele dreptului de proprietate, drepturi reale de garanție și sarcini	Referințe
NU SUNT	

Anexa Nr. 1 La Partea I

Teren

Nr cadastral	Suprafața (mp)*	Observații / Referințe
	Din acte: 2.052 Masurata: 2.031	PROCENT DIMINUARE 1.01%;

* Suprafața este determinată în planul de proiecție Stereo 70.



Date referitoare la teren

Crt	Categorie folosință	Intra vilan	Suprafața (mp)	Tarla	Parcelă	Nr. topo	Observații / Referințe
1	arabil	NU	2.031	22	67	-	

Lungime Segmente

1) Valorile lungimilor segmentelor sunt obținute din proiecție în plan.

Punct început	X / Y	Punct sfârșit	X / Y	Lungime segment (** (m)
1	348.102,961 286.312,73	2	348.103,089 286.306,405	6.326
2	348.103,089 286.306,405	3	348.421,809 286.402,874	333.0
3	348.421,809 286.402,874	4	348.422,566 286.409,466	6.635
4	348.422,566 286.409,466	1	348.102,961 286.312,73	333.924

**** Lungimile segmentelor sunt determinate în planul de proiecție Stereo 70 și sunt rotunjite la 1 milimetru.**

***** Distanța dintre puncte este formată din segmente cumulate ce sunt mai mici decât valoarea 1 milimetru.**

**DATE DESPRE IMOBILUL NR. 10701**

Oficiul de Cadastru și Publicitate Imobiliară DOLJ
Biroul de Cadastru și Publicitate Imobiliară Craiova

A. Partea I. Descrierea imobilului

TEREN Extravilan

Adresa: Jud. Dolj, T 22, P 68

Nr. Crt	Nr cadastral Nr. topografic	Suprafața* (mp)	Observații / Referințe
A1		Din acte: 2.052 Masurata: 2.031	Sector cadastral:10 Teren neimprejmuit; PROCENT DIMINUARE 1.01%;

B. Partea II. Proprietari și acte

Inscrieri privitoare la dreptul de proprietate și alte drepturi reale		Referințe
0 / 12/12/2022		
Act Administrativ nr. TDP:1234-45405, din 20/01/1995 emis de COMISIA JUDETEANA DE FOND FUNCJAR;		
B1	Intabulare, drept de PROPRIETATE, dobandit prin Reconstituire, cota actuala 1/1, cota initiala 1/1 1) IONETE GHEORGHE, LIPSA CNP	A1

C. Partea III. SARCINI .

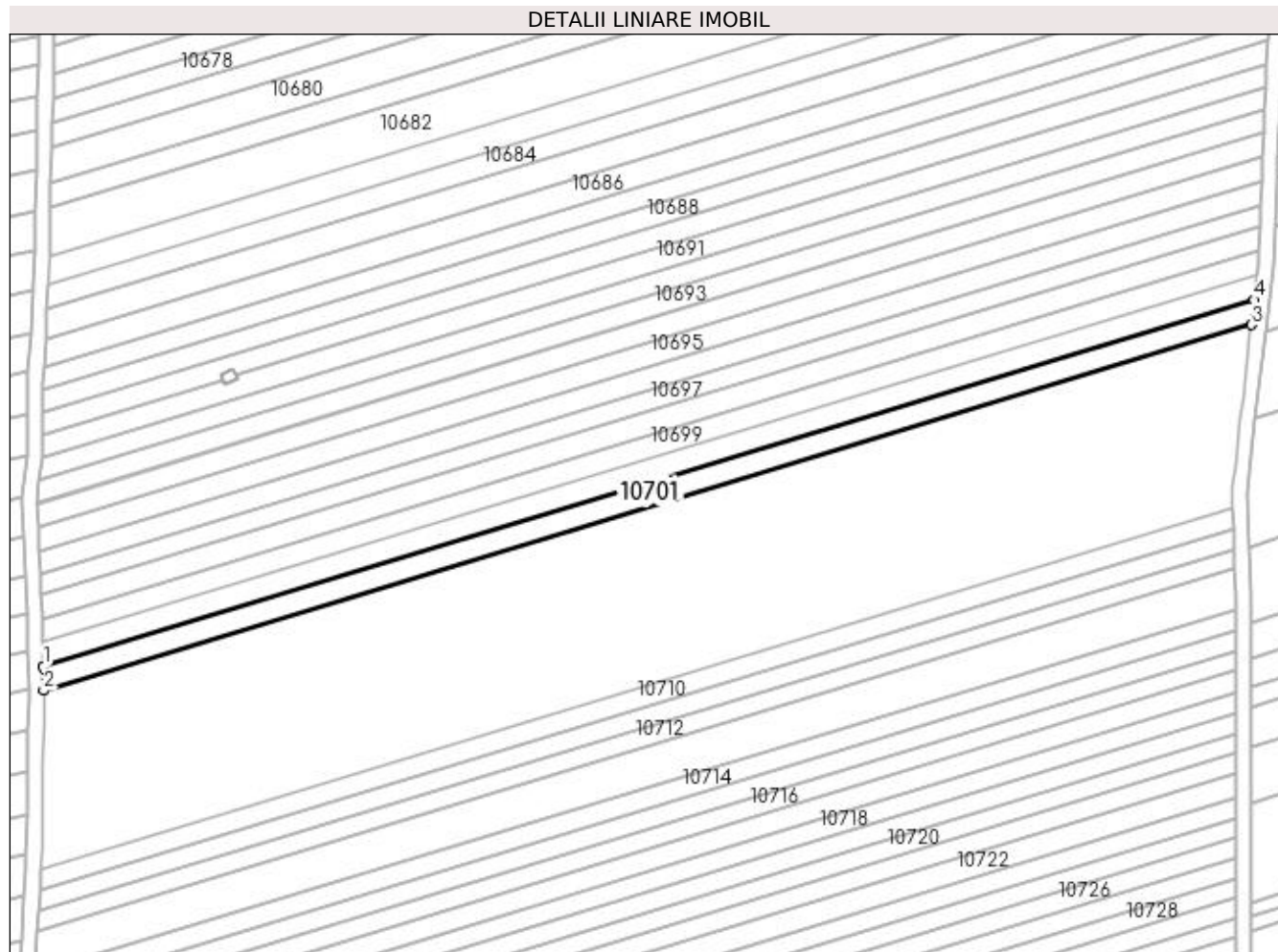
Inscrieri privind dezmembramintele dreptului de proprietate, drepturi reale de garanție și sarcini	Referințe
NU SUNT	

Anexa Nr. 1 La Partea I

Teren

Nr cadastral	Suprafața (mp)*	Observații / Referințe
	Din acte: 2.052 Masurata: 2.031	PROCENT DIMINUARE 1.01%;

* Suprafața este determinată în planul de proiecție Stereo 70.



Date referitoare la teren

Crt	Categorie folosință	Intravilan	Suprafața (mp)	Tarla	Parcelă	Nr. topo	Observații / Referințe
1	arabil	NU	2.031	22	68	-	

Lungime Segmente

1) Valorile lungimilor segmentelor sunt obținute din proiecție în plan.

Punct început	X / Y	Punct sfârșit	X / Y	Lungime segment (** (m)
1	348.103,089 286.306,405	2	348.103,217 286.300,063	6.343
2	348.103,217 286.300,063	3	348.421,051 286.396,263	332.074
3	348.421,051 286.396,263	4	348.421,809 286.402,874	6.654
4	348.421,809 286.402,874	1	348.103,089 286.306,405	333.0

**** Lungimile segmentelor sunt determinate în planul de proiecție Stereo 70 și sunt rotunjite la 1 milimetru.**

***** Distanța dintre puncte este formată din segmente cumulate ce sunt mai mici decât valoarea 1 milimetru.**

**DATE DESPRE IMOBILUL NR. 10702**

Oficiul de Cadastru și Publicitate Imobiliară DOLJ
Biroul de Cadastru și Publicitate Imobiliară Craiova

A. Partea I. Descrierea imobilului

TEREN Extravilan

Adresa: Jud. Dolj, T 22, P 69

Nr. Crt	Nr cadastral Nr. topografic	Suprafața* (mp)	Observații / Referințe
A1		Din acte: 1.026 Masurata: 1.016	Sector cadastral:10 Teren neimprejmuit; PROCENT DIMINUARE 1.01%;

B. Partea II. Proprietari și acte

Inscrieri privitoare la dreptul de proprietate și alte drepturi reale		Referințe
0 / 12/12/2022		
Act Notarial nr. CM:3, din 05/01/2022 emis de BNP STOENESCU FLOREA;		
B1	Intabulare, drept de PROPRIETATE, dobandit prin Succesiune, cota actuala 1/1, cota initiala 1/1 1) SFETA SORINEL, LIPSA CNP	A1

C. Partea III. SARCINI .

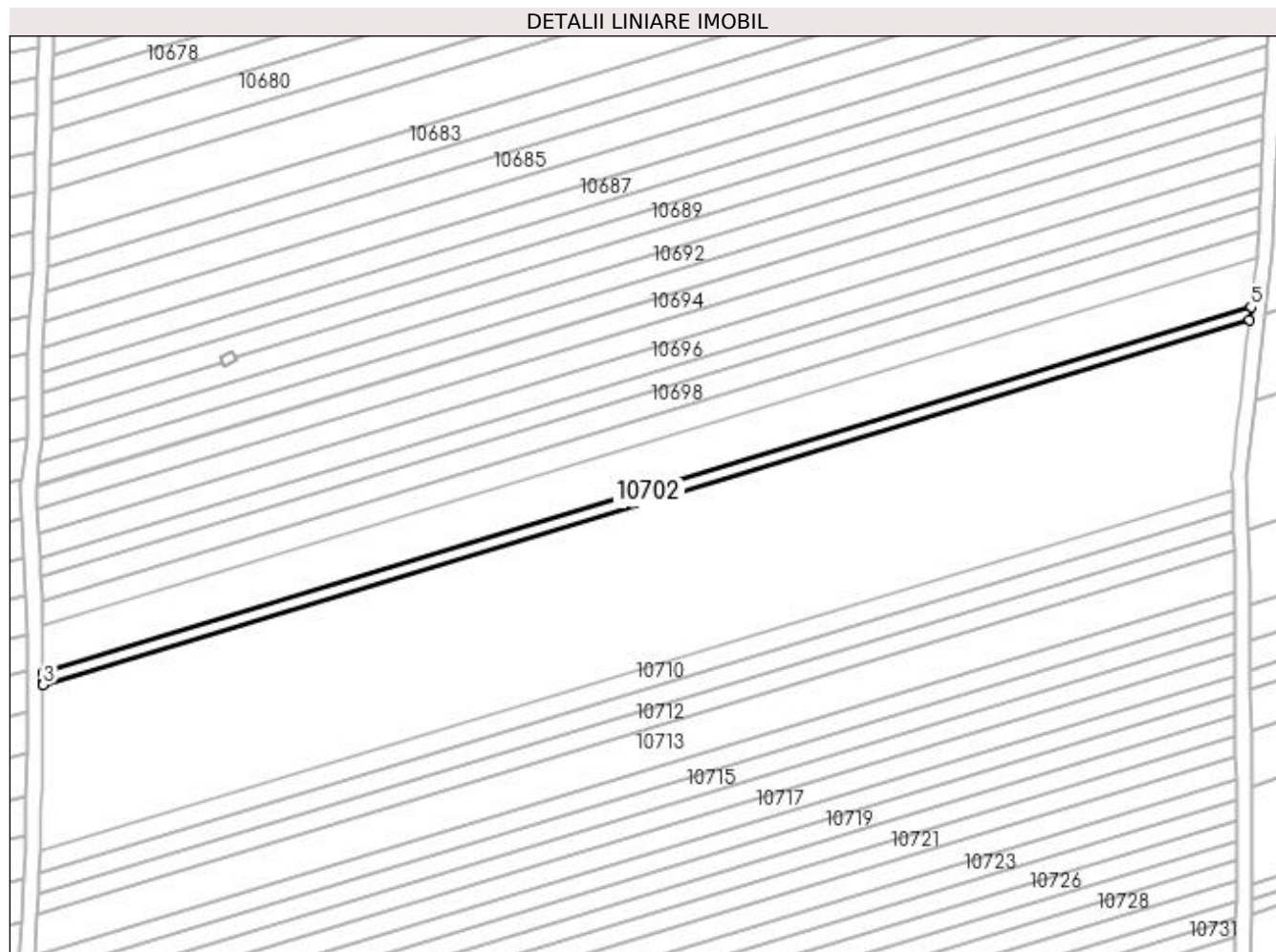
Inscrieri privind dezmembramintele dreptului de proprietate, drepturi reale de garanție și sarcini	Referințe
NU SUNT	

Anexa Nr. 1 La Partea I

Teren

Nr cadastral	Suprafața (mp)*	Observații / Referințe
	Din acte: 1.026 Masurata: 1.016	PROCENT DIMINUARE 1.01%;

* Suprafața este determinată în planul de proiecție Stereo 70.



Date referitoare la teren

Crt	Categorie folosință	Intra vilan	Suprafața (mp)	Tarla	Parcelă	Nr. topo	Observații / Referințe
1	arabil	NU	1.016	22	69	-	

Lungime Segmente

1) Valorile lungimilor segmentelor sunt obținute din proiecție în plan.

Punct început	X / Y	Punct sfârșit	X / Y	Lungime segment (** (m)
1	348.103,217 286.300,063	2	348.103,266 286.297,65	2.413
2	348.103,266 286.297,65	3	348.103,254 286.296,875	0.775
3	348.103,254 286.296,875	4	348.420,67 286.392,949	331.637
4	348.420,67 286.392,949	5	348.421,051 286.396,263	3.336
5	348.421,051 286.396,263	1	348.103,217 286.300,063	332.074

**** Lungimile segmentelor sunt determinate în planul de proiecție Stereo 70 și sunt rotunjite la 1 milimetru.**

***** Distanța dintre puncte este formată din segmente cumulate ce sunt mai mici decât valoarea 1 milimetru.**

**DATE DESPRE IMOBILUL NR. 10703**

Oficiul de Cadastru și Publicitate Imobiliară DOLJ
Biroul de Cadastru și Publicitate Imobiliară Craiova

A. Partea I. Descrierea imobilului

TEREN Extravilan

Adresa: Jud. Dolj, T 22, P 70

Nr. Crt	Nr cadastral Nr. topografic	Suprafața* (mp)	Observații / Referințe
A1		Din acte: 1.881 Masurata: 1.862	Sector cadastral:10 Teren neimprejmuit; PROCENT DIMINUARE 1.01%;

B. Partea II. Proprietari și acte

Inscrieri privitoare la dreptul de proprietate și alte drepturi reale		Referințe
0 / 12/12/2022		
Hotarare Judecatoreasca nr. SC:486, din 23/04/2006 emis de JUDECATORIA CALAFAT;		
B1	Intabulare, drept de PROPRIETATE, dobandit prin Hotarare Judecatoreasca, cota actuala 1/1, cota initiala 1/1 1) VOICU ALEXANDRU, LIPSA CNP	A1

C. Partea III. SARCINI .

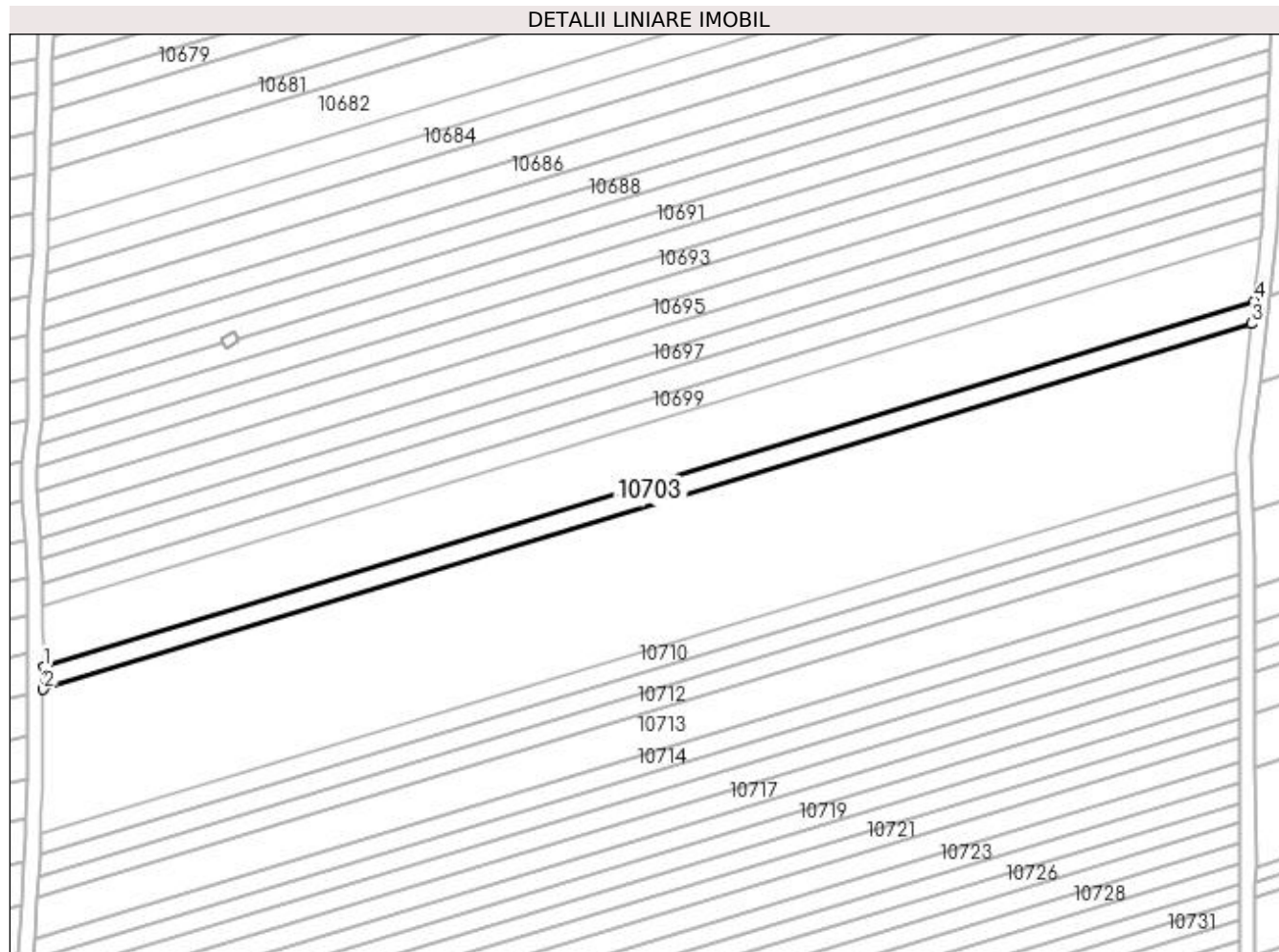
Inscrieri privind dezmembramintele dreptului de proprietate, drepturi reale de garanție și sarcini	Referințe
NU SUNT	

Anexa Nr. 1 La Partea I

Teren

Nr cadastral	Suprafața (mp)*	Observații / Referințe
	Din acte: 1.881 Masurata: 1.862	PROCENT DIMINUARE 1.01%;

* Suprafața este determinată în planul de proiecție Stereo 70.



Date referitoare la teren

Crt	Categorie folosință	Intra vilan	Suprafața (mp)	Tarla	Parcelă	Nr. topo	Observații / Referințe
1	arabil	NU	1.862	22	70	-	

Lungime Segmente

1) Valorile lungimilor segmentelor sunt obținute din proiecție în plan.

Punct început	X / Y	Punct sfârșit	X / Y	Lungime segment (** (m)
1	348.103,254 286.296,875	2	348.103,165 286.290,976	5.9
2	348.103,165 286.290,976	3	348.419,972 286.386,866	331.001
3	348.419,972 286.386,866	4	348.420,67 286.392,949	6.123
4	348.420,67 286.392,949	1	348.103,254 286.296,875	331.637

**** Lungimile segmentelor sunt determinate în planul de proiecție Stereo 70 și sunt rotunjite la 1 milimetru.**

***** Distanța dintre puncte este formată din segmente cumulate ce sunt mai mici decât valoarea 1 milimetru.**

**DATE DESPRE IMOBILUL NR. 10704**

Oficiul de Cadastru și Publicitate Imobiliară DOLJ
Biroul de Cadastru și Publicitate Imobiliară Craiova

A. Partea I. Descrierea imobilului

TEREN Extravilan

Adresa: Jud. Dolj, T 22, P 77

Nr. Crt	Nr cadastral Nr. topografic	Suprafața* (mp)	Observații / Referințe
A1		Din acte: 3.078 Masurata: 3.047	Sector cadastral:10 Teren neimprejmuit; PROCENT DIMINUARE 1.01%;

B. Partea II. Proprietari și acte

Inscrieri privitoare la dreptul de proprietate și alte drepturi reale		Referințe
0 / 17/12/2022		
Act Administrativ nr. TDP:956-9693, din 18/05/1994 emis de COMISIA JUDETEANA DE FOND FUNCJAR (CERTIF. DE DECES:DM884912/15.02.2001;);		
B1	Intabulare, drept de PROPRIETATE, dobandit prin Reconstituire, cota actuala 1/1, cota initiala 1/1 1) COSTACHE ION DEFUNCT:Da	A1

C. Partea III. SARCINI .

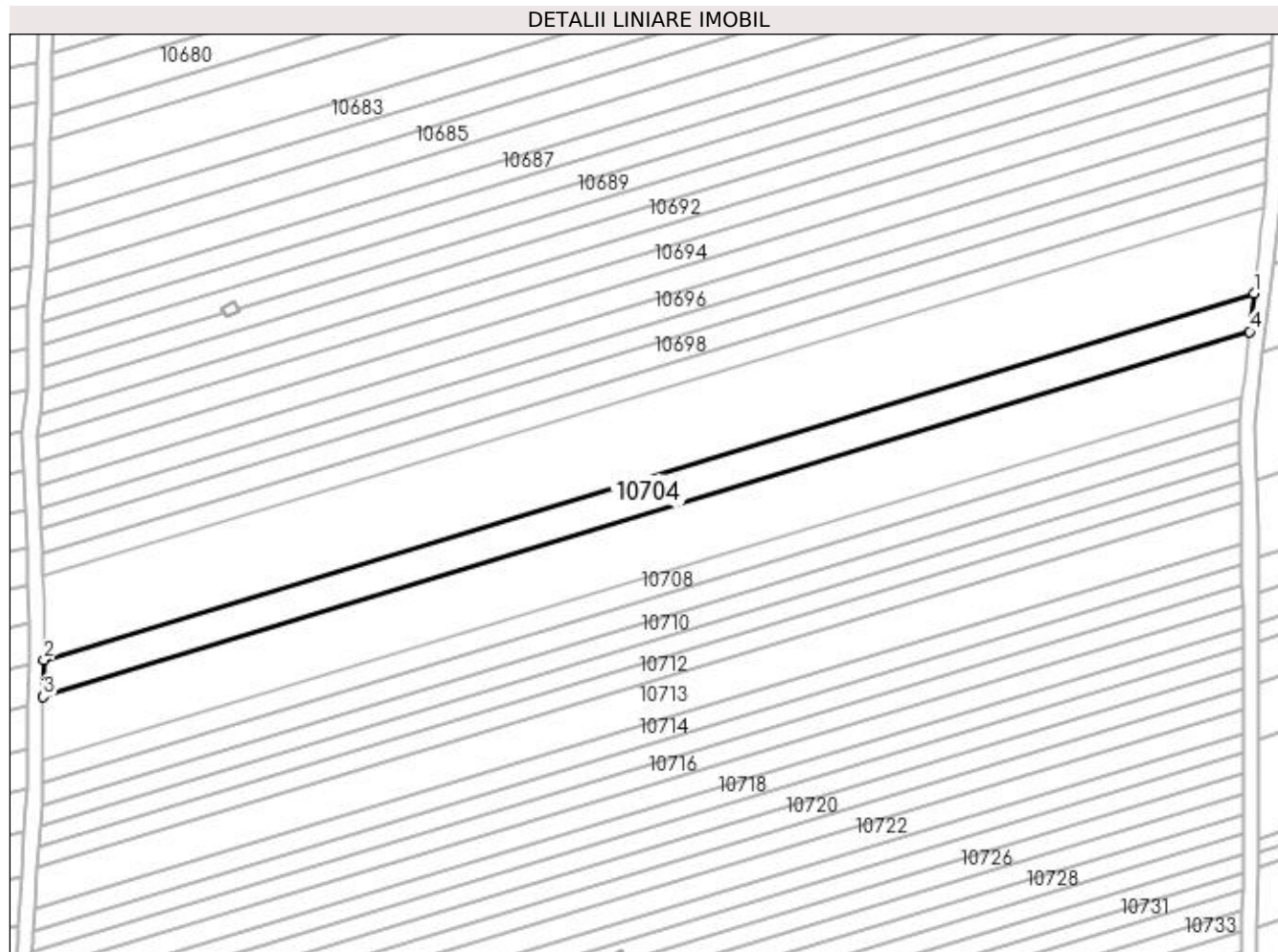
Inscrieri privind dezmembramintele dreptului de proprietate, drepturi reale de garanție și sarcini	Referințe
NU SUNT	

Anexa Nr. 1 La Partea I

Teren

Nr cadastral	Suprafața (mp)*	Observații / Referințe
	Din acte: 3.078 Masurata: 3.047	PROCENT DIMINUARE 1.01%;

* Suprafața este determinată în planul de proiecție Stereo 70.



Date referitoare la teren

Crt	Categorie folosință	Intra vilan	Suprafața (mp)	Tarla	Parcelă	Nr. topo	Observații / Referințe
1	arabil	NU	3.047	22	77	-	

Lungime Segmente

1) Valorile lungimilor segmentelor sunt obținute din proiecție în plan.

Punct început	X / Y	Punct sfârșit	X / Y	Lungime segment (** (m)
1	348.419,972 286.386,866	2	348.103,165 286.290,976	331.001
2	348.103,165 286.290,976	3	348.103,018 286.281,299	9.678
3	348.103,018 286.281,299	4	348.418,826 286.376,886	329.957
4	348.418,826 286.376,886	1	348.419,972 286.386,866	10.046

**** Lungimile segmentelor sunt determinate în planul de proiecție Stereo 70 și sunt rotunjite la 1 milimetru.**

***** Distanța dintre puncte este formată din segmente cumulate ce sunt mai mici decât valoarea 1 milimetru.**

**DATE DESPRE IMOBILUL NR. 10705**

Oficiul de Cadastru și Publicitate Imobiliară DOLJ
Biroul de Cadastru și Publicitate Imobiliară Craiova

A. Partea I. Descrierea imobilului

TEREN Extravilan

Adresa: Jud. Dolj, T 22, P 72

Nr. Crt	Nr cadastral Nr. topografic	Suprafața* (mp)	Observații / Referințe
A1		Din acte: 1.710 Masurata: 1.693	Sector cadastral:10 Teren neimprejmuit; PROCENT DIMINUARE 1.01%;

B. Partea II. Proprietari și acte

Inscrieri privitoare la dreptul de proprietate și alte drepturi reale		Referințe
0 / 12/12/2022		
Act Administrativ nr. TDP:2463-19512, din 22/01/1997 emis de COMISIA JUDETEANA DE FOND FUNCJAR;		
B1	Intabulare, drept de PROPRIETATE, dobandit prin Reconstituire, cota actuala 1/1, cota initiala 1/1 1) VOICU EUGEN, LIPSA CNP	A1

C. Partea III. SARCINI .

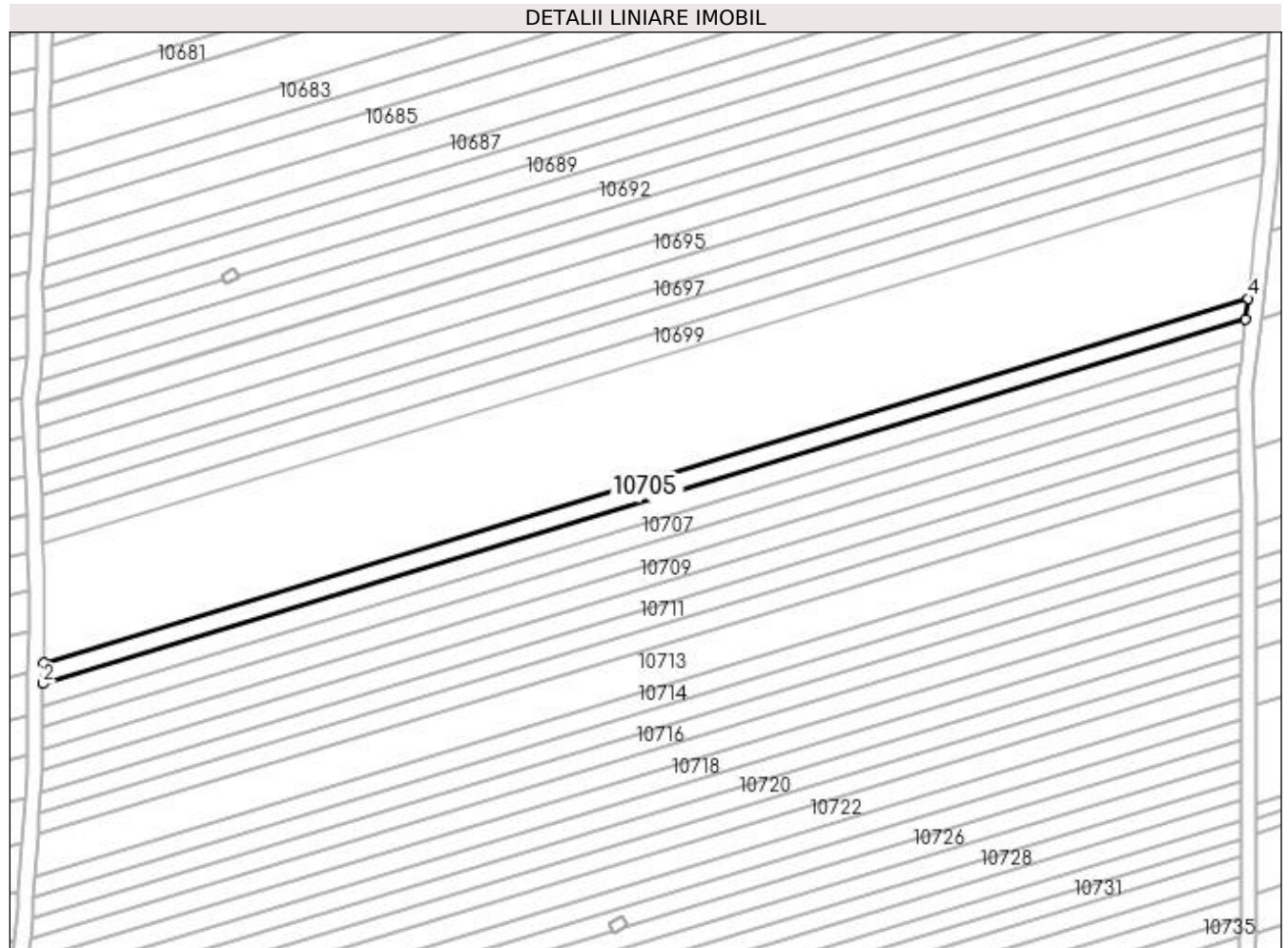
Inscrieri privind dezmembramintele dreptului de proprietate, drepturi reale de garanție și sarcini	Referințe
NU SUNT	

Anexa Nr. 1 La Partea I

Teren

Nr cadastral	Suprafața (mp)*	Observații / Referințe
	Din acte: 1.710 Masurata: 1.693	PROCENT DIMINUARE 1.01%;

* Suprafața este determinată în planul de proiecție Stereo 70.



Date referitoare la teren

Crt	Categorie folosință	Intra vilan	Suprafața (mp)	Tarla	Parcelă	Nr. topo	Observații / Referințe
1	arabil	NU	1.693	22	72	-	

Lungime Segmente

1) Valorile lungimilor segmentelor sunt obținute din proiecție în plan.

Punct început	X / Y	Punct sfârșit	X / Y	Lungime segment (** (m)
1	348.103,018 286.281,299	2	348.102,936 286.275,908	5.392
2	348.102,936 286.275,908	3	348.418,188 286.371,327	329.376
3	348.418,188 286.371,327	4	348.418,826 286.376,886	5.595
4	348.418,826 286.376,886	1	348.103,018 286.281,299	329.957

**** Lungimile segmentelor sunt determinate în planul de proiecție Stereo 70 și sunt rotunjite la 1 milimetru.**

***** Distanța dintre puncte este formată din segmente cumulate ce sunt mai mici decât valoarea 1 milimetru.**

**DATE DESPRE IMOBILUL NR. 10706**

Oficiul de Cadastru și Publicitate Imobiliară DOLJ
Biroul de Cadastru și Publicitate Imobiliară Craiova

A. Partea I. Descrierea imobilului

TEREN Extravilan

Adresa: Jud. Dolj, T 22, P 73

Nr. Crt	Nr cadastral Nr. topografic	Suprafața* (mp)	Observații / Referințe
A1		Din acte: 1.796 Masurata: 1.778	Sector cadastral:10 Teren neimprejmuit; PROCENT DIMINUARE 1.01%;

B. Partea II. Proprietari și acte

Inscrieri privitoare la dreptul de proprietate și alte drepturi reale		Referințe
0 / 17/12/2022		
Act Administrativ nr. TDP:1903-48387, din 10/12/1996 emis de COMISIA JUDETEANA DE FOND FUNCJAR (CERTIF. DE DECES:DC773390/11.04.2016;);		
B1	Intabulare, drept de PROPRIETATE, dobandit prin Reconstituire, cota actuala 1/1, cota initiala 1/1 1) IONETE ION DEFUNCT:Da	A1

C. Partea III. SARCINI .

Inscrieri privind dezmembramintele dreptului de proprietate, drepturi reale de garanție și sarcini	Referințe
NU SUNT	

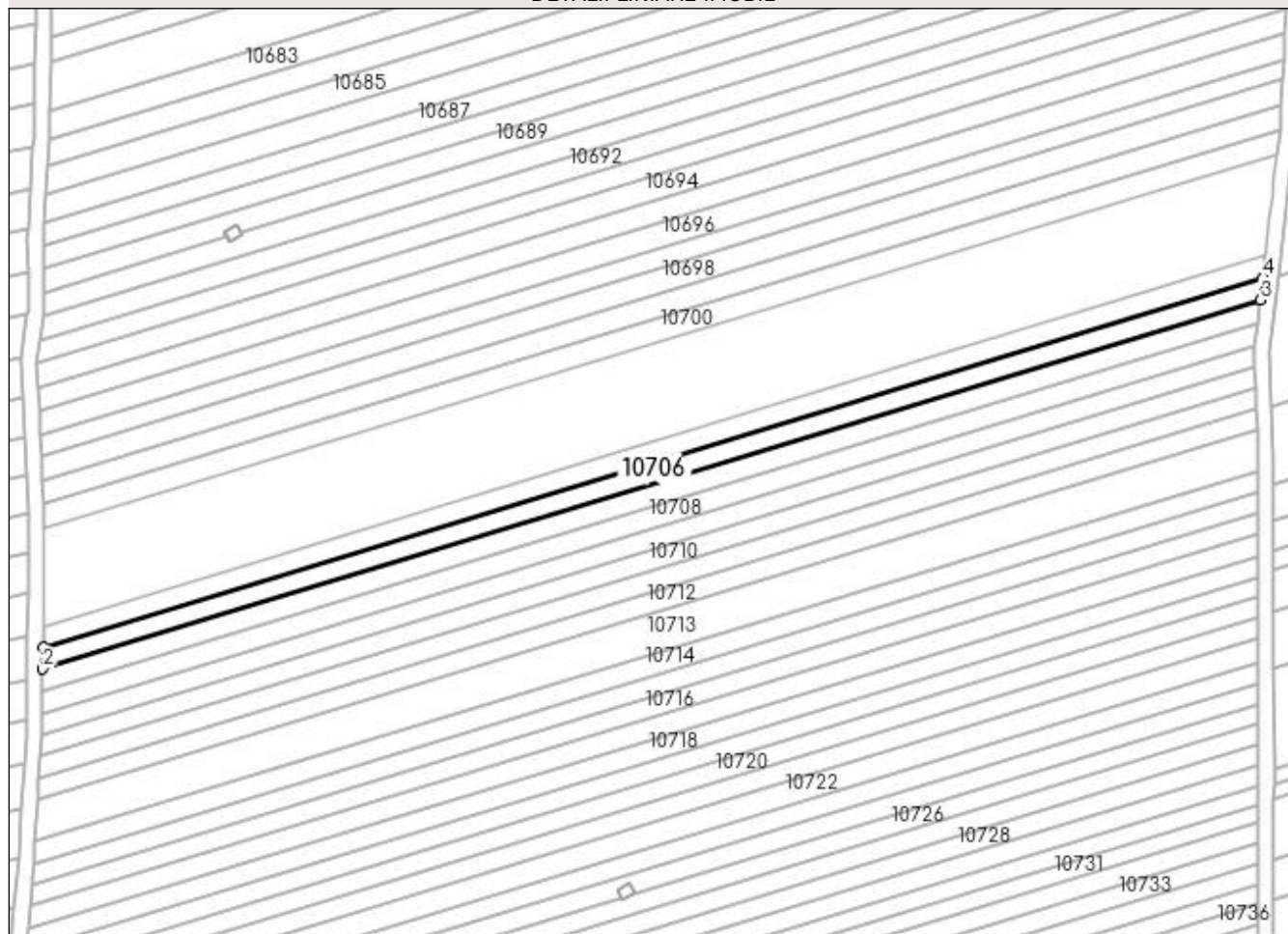
Anexa Nr. 1 La Partea I

Teren

Nr cadastral	Suprafața (mp)*	Observații / Referințe
	Din acte: 1.796 Masurata: 1.778	PROCENT DIMINUARE 1.01%;

* Suprafața este determinată în planul de proiecție Stereo 70.

DETALII LINIARE IMOBIL



Date referitoare la teren

Crt	Categorie folosință	Intra vilan	Suprafața (mp)	Tarla	Parcelă	Nr. topo	Observații / Referințe
1	arabil	NU	1.778	22	73	-	

Lungime Segmente

1) Valorile lungimilor segmentelor sunt obținute din proiecție în plan.

Punct început	X / Y	Punct sfârșit	X / Y	Lungime segment (** (m)
1	348.102,936 286.275,908	2	348.102,85 286.270,237	5.672
2	348.102,85 286.270,237	3	348.417,517 286.365,479	328.765
3	348.417,517 286.365,479	4	348.418,188 286.371,327	5.886
4	348.418,188 286.371,327	1	348.102,936 286.275,908	329.376

**** Lungimile segmentelor sunt determinate în planul de proiecție Stereo 70 și sunt rotunjite la 1 milimetru.**

***** Distanța dintre puncte este formată din segmente cumulate ce sunt mai mici decât valoarea 1 milimetru.**

**DATE DESPRE IMOBILUL NR. 10707**

Oficiul de Cadastru și Publicitate Imobiliară DOLJ
 Biroul de Cadastru și Publicitate Imobiliară Craiova

A. Partea I. Descrierea imobilului

TEREN Extravilan

Adresa: Jud. Dolj, T 22, P 74

Nr. Crt	Nr cadastral Nr. topografic	Suprafața* (mp)	Observații / Referințe
A1	31660	1.796	Sector cadastral:10 Teren neimprejmuit;

B. Partea II. Proprietari și acte

Inscrieri privitoare la dreptul de proprietate și alte drepturi reale	Referințe
51702 / 13/04/2016	
Act Notarial nr. CVC:298, din 02/02/2011 emis de BNP STOENESCU FLOREA;	
B1	A1
Intabulare, drept de PROPRIETATE, dobandit prin Conventie, cota actuala 1/1, cota initiala 1/1	
1) BICU LAURENTIU	
2) BICU DANIELA	

C. Partea III. SARCINI .

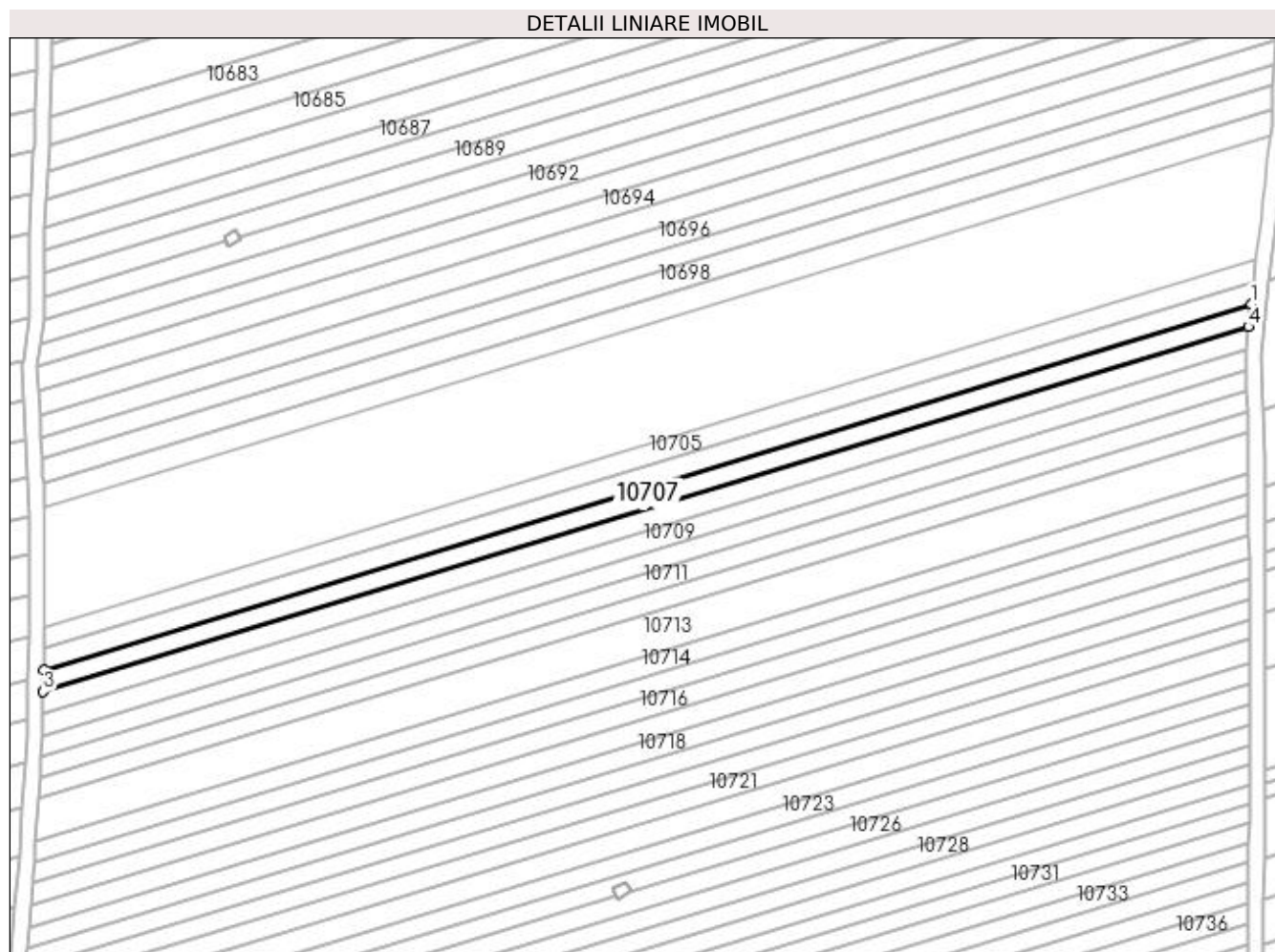
Inscrieri privind dezmembramintele dreptului de proprietate, drepturi reale de garanție și sarcini	Referințe
NU SUNT	

Anexa Nr. 1 La Partea I

Teren

Nr cadastral	Suprafața (mp)*	Observații / Referințe
31660	1.796	

* Suprafața este determinată în planul de proiecție Stereo 70.



Date referitoare la teren

Crt	Categorie folosință	Intra vilan	Suprafața (mp)	Tarla	Parcelă	Nr. topo	Observații / Referințe
1	arabil	NU	1.796	22	74	-	

Lungime Segmente

1) Valorile lungimilor segmentelor sunt obținute din proiecție în plan.

Punct început	X / Y	Punct sfârșit	X / Y	Lungime segment (** (m)
1	348.417,517 286.365,479	2	348.102,85 286.270,237	328.765
2	348.102,85 286.270,237	3	348.102,763 286.264,498	5.74
3	348.102,763 286.264,498	4	348.416,838 286.359,56	328.146
4	348.416,838 286.359,56	1	348.417,517 286.365,479	5.958

**** Lungimile segmentelor sunt determinate în planul de proiecție Stereo 70 și sunt rotunjite la 1 milimetru.**

***** Distanța dintre puncte este formată din segmente cumulate ce sunt mai mici decât valoarea 1 milimetru.**

**DATE DESPRE IMOBILUL NR. 10708**

Oficiul de Cadastru și Publicitate Imobiliară DOLJ
Biroul de Cadastru și Publicitate Imobiliară Craiova

A. Partea I. Descrierea imobilului

TEREN Extravilan

Adresa: Jud. Dolj, T 22, P 75

Nr. Crt	Nr cadastral Nr. topografic	Suprafața* (mp)	Observații / Referințe
A1		Din acte: 1.796 Masurata: 1.778	Sector cadastral:10 Teren neimprejmuit; PROCENT DIMINUARE 1.01%;

B. Partea II. Proprietari și acte

Inscrieri privitoare la dreptul de proprietate și alte drepturi reale		Referințe
0 / 12/12/2022		
Act Administrativ nr. TDP:1255-45405, din 24/01/1995 emis de COMISIA JUDETEANA DE FOND FUNCJAR;		
B1	Intabulare, drept de PROPRIETATE, dobandit prin Reconstituire, cota actuala 1/1, cota initiala 1/1 1) NICOLA MARIA , LIPSA CNP	A1

C. Partea III. SARCINI .

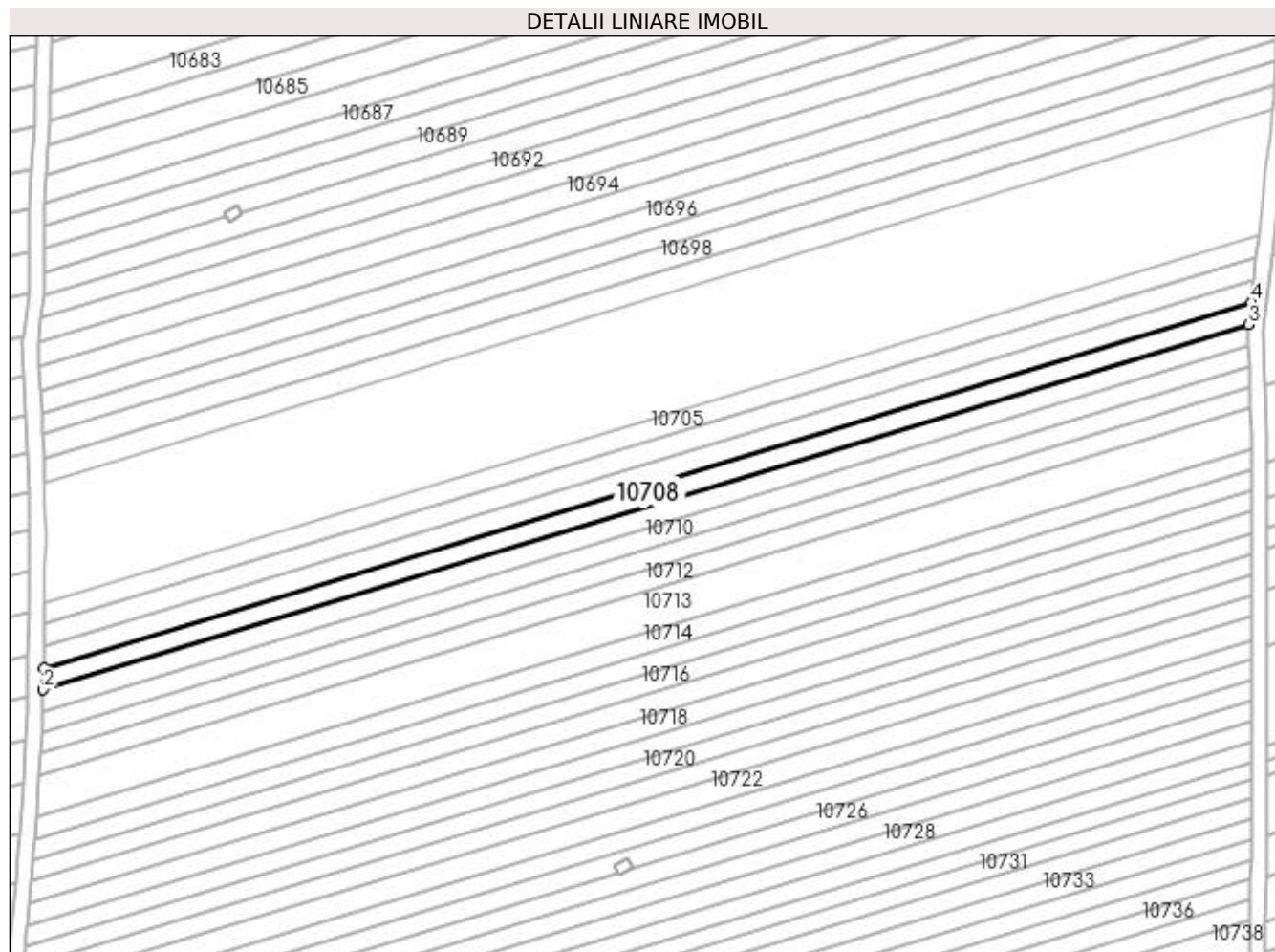
Inscrieri privind dezmembramintele dreptului de proprietate, drepturi reale de garanție și sarcini	Referințe
NU SUNT	

Anexa Nr. 1 La Partea I

Teren

Nr cadastral	Suprafața (mp)*	Observații / Referințe
	Din acte: 1.796 Masurata: 1.778	PROCENT DIMINUARE 1.01%;

* Suprafața este determinată în planul de proiecție Stereo 70.



Date referitoare la teren

Crt	Categorie folosință	Intra vilan	Suprafața (mp)	Tarla	Parcelă	Nr. topo	Observații / Referințe
1	arabil	NU	1.778	22	75	-	

Lungime Segmente

1) Valorile lungimilor segmentelor sunt obținute din proiecție în plan.

Punct început	X / Y	Punct sfârșit	X / Y	Lungime segment (** (m)
1	348.102,763 286.264,498	2	348.102,676 286.258,805	5.694
2	348.102,676 286.258,805	3	348.416,164 286.353,69	327.533
3	348.416,164 286.353,69	4	348.416,838 286.359,56	5.909
4	348.416,838 286.359,56	1	348.102,763 286.264,498	328.146

**** Lungimile segmentelor sunt determinate în planul de proiecție Stereo 70 și sunt rotunjite la 1 milimetru.**

***** Distanța dintre puncte este formată din segmente cumulate ce sunt mai mici decât valoarea 1 milimetru.**

**DATE DESPRE IMOBILUL NR. 10709**

Oficiul de Cadastru și Publicitate Imobiliară DOLJ
Biroul de Cadastru și Publicitate Imobiliară Craiova

A. Partea I. Descrierea imobilului

TEREN Extravilan

Adresa: Jud. Dolj, T 22, P 76

Nr. Crt	Nr cadastral Nr. topografic	Suprafața* (mp)	Observații / Referințe
A1		Din acte: 1.796 Masurata: 1.778	Sector cadastral:10 Teren neimprejmuit; PROCENT DIMINUARE 1.01%;

B. Partea II. Proprietari și acte

Inscrieri privitoare la dreptul de proprietate și alte drepturi reale		Referințe
0 / 12/12/2022		
Act Notarial nr. CM:336, din 02/12/2021 emis de BNP GHERGHE ANCA COSTINA;		
B1	Intabulare, drept de PROPRIETATE, dobandit prin Succesiune, cota actuala 1/1, cota initiala 1/1 1) PANESCU DORIN ION	A1

C. Partea III. SARCINI .

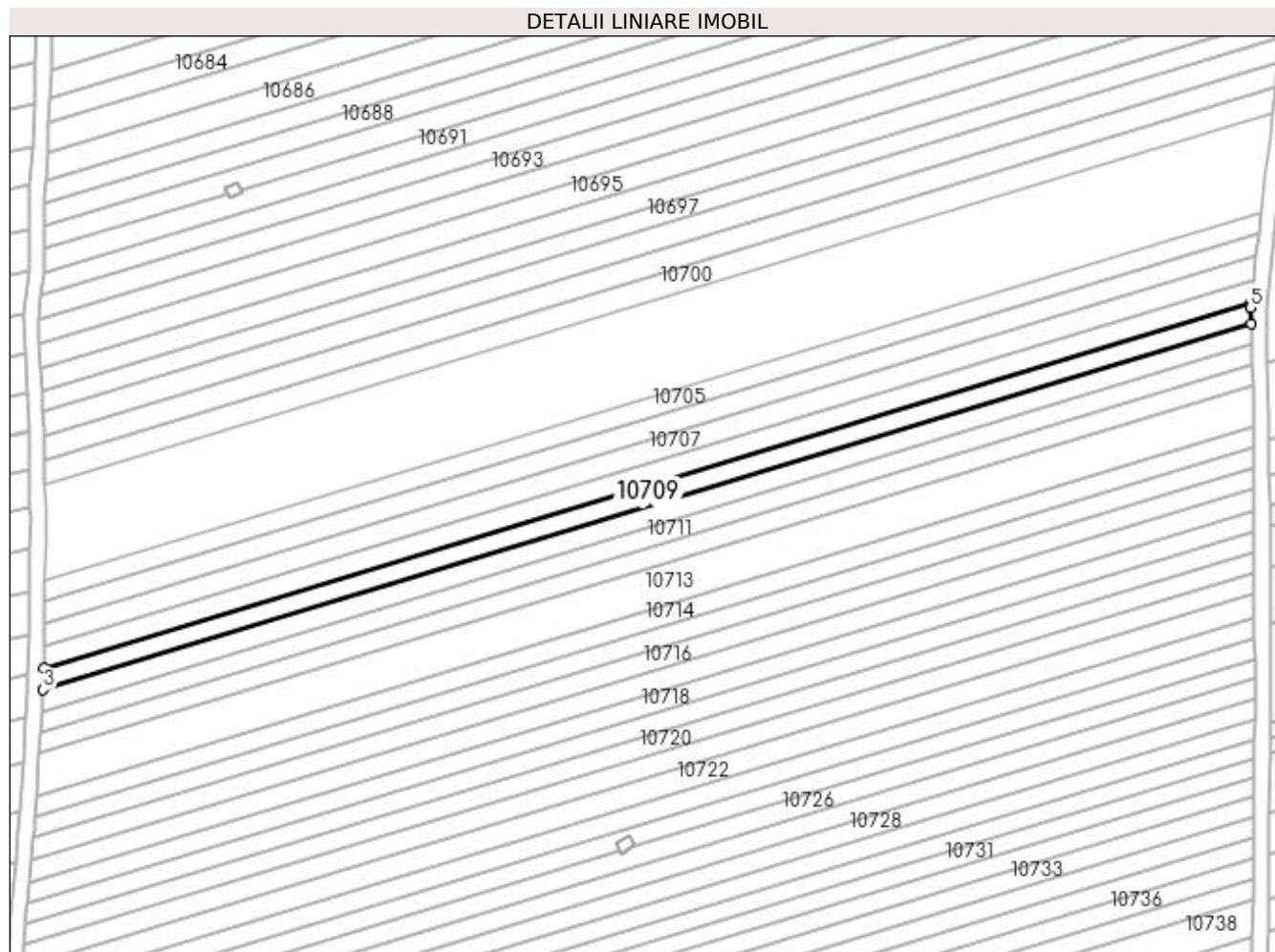
Inscrieri privind dezmembramintele dreptului de proprietate, drepturi reale de garanție și sarcini	Referințe
NU SUNT	

Anexa Nr. 1 La Partea I

Teren

Nr cadastral	Suprafața (mp)*	Observații / Referințe
	Din acte: 1.796 Masurata: 1.778	PROCENT DIMINUARE 1.01%;

* Suprafața este determinată în planul de proiecție Stereo 70.



Date referitoare la teren

Crt	Categorie folosință	Intra vilan	Suprafața (mp)	Tarla	Parcelă	Nr. topo	Observații / Referințe
1	arabil	NU	1.778	22	76	-	

Lungime Segmente

1) Valorile lungimilor segmentelor sunt obținute din proiecție în plan.

Punct început	X / Y	Punct sfârșit	X / Y	Lungime segment (** (m)
1	348.416,164 286.353,69	2	348.102,676 286.258,805	327.533
2	348.102,676 286.258,805	3	348.102,59 286.253,107	5.699
3	348.102,59 286.253,107	4	348.416,151 286.348,014	327.609
4	348.416,151 286.348,014	5	348.416,007 286.352,325	4.313
5	348.416,007 286.352,325	1	348.416,164 286.353,69	1.374

**** Lungimile segmentelor sunt determinate în planul de proiecție Stereo 70 și sunt rotunjite la 1 milimetru.**

***** Distanța dintre puncte este formată din segmente cumulate ce sunt mai mici decât valoarea 1 milimetru.**

**DATE DESPRE IMOBILUL NR. 10710**

Oficiul de Cadastru și Publicitate Imobiliară DOLJ
Biroul de Cadastru și Publicitate Imobiliară Craiova

A. Partea I. Descrierea imobilului

TEREN Extravilan

Adresa: Jud. Dolj, T 22, P 77

Nr. Crt	Nr cadastral Nr. topografic	Suprafața* (mp)	Observații / Referințe
A1		Din acte: 1.710 Masurata: 1.693	Sector cadastral:10 Teren neimprejmuit; PROCENT DIMINUARE 1.01%;

B. Partea II. Proprietari și acte

Inscrieri privitoare la dreptul de proprietate și alte drepturi reale		Referințe
0 / 12/12/2022		
Act Administrativ nr. TDP:2335-19545, din 20/01/1997 emis de COMISIA JUDETEANA DE FOND FUNCJAR;		
B1	Intabulare, drept de PROPRIETATE, dobandit prin Reconstituire, cota actuala 1/1, cota initiala 1/1 1) NEAGOE FLOREA, LIPSA CNP	A1

C. Partea III. SARCINI .

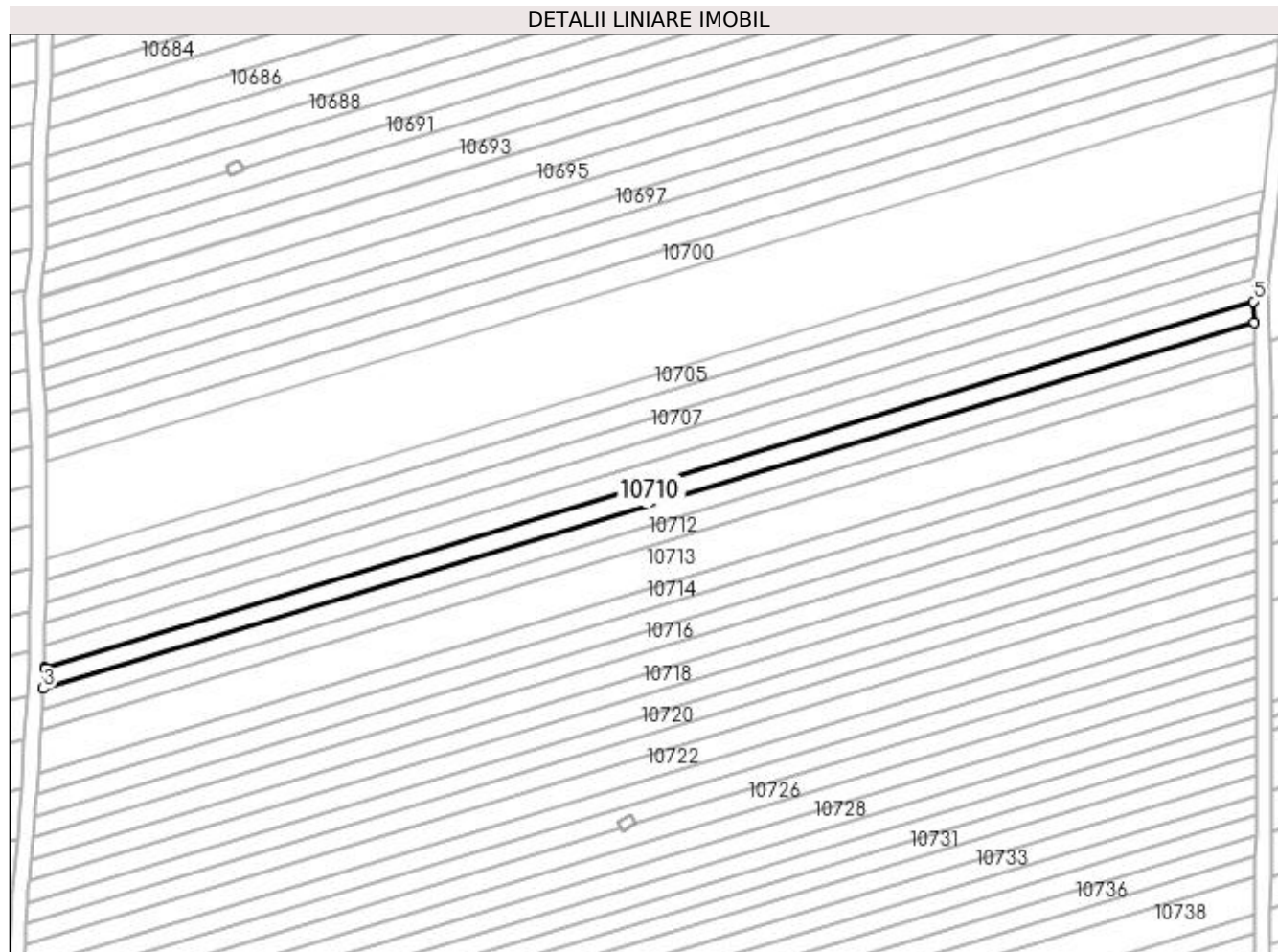
Inscrieri privind dezmembramintele dreptului de proprietate, drepturi reale de garanție și sarcini	Referințe
NU SUNT	

Anexa Nr. 1 La Partea I

Teren

Nr cadastral	Suprafața (mp)*	Observații / Referințe
	Din acte: 1.710 Masurata: 1.693	PROCENT DIMINUARE 1.01%;

* Suprafața este determinată în planul de proiecție Stereo 70.



Date referitoare la teren

Crt	Categorie folosință	Intra vilan	Suprafața (mp)	Tarla	Parcelă	Nr. topo	Observații / Referințe
1	arabil	NU	1.693	22	77	-	

Lungime Segmente

1) Valorile lungimilor segmentelor sunt obținute din proiecție în plan.

Punct început	X / Y	Punct sfârșit	X / Y	Lungime segment (** (m)
1	348.102,59 286.253,107	2	348.102,585 286.252,787	0.32
2	348.102,585 286.252,787	3	348.102,255 286.247,61	5.188
3	348.102,255 286.247,61	4	348.416,329 286.342,673	328.145
4	348.416,329 286.342,673	5	348.416,151 286.348,014	5.344
5	348.416,151 286.348,014	1	348.102,59 286.253,107	327.609

**** Lungimile segmentelor sunt determinate în planul de proiecție Stereo 70 și sunt rotunjite la 1 milimetru.**

***** Distanța dintre puncte este formată din segmente cumulate ce sunt mai mici decât valoarea 1 milimetru.**

**DATE DESPRE IMOBILUL NR. 10711**

Oficiul de Cadastru și Publicitate Imobiliară DOLJ
Biroul de Cadastru și Publicitate Imobiliară Craiova

A. Partea I. Descrierea imobilului

TEREN Extravilan

Adresa: Jud. Dolj, T 22, P 78

Nr. Crt	Nr cadastral Nr. topografic	Suprafața* (mp)	Observații / Referințe
A1		Din acte: 1.710 Masurata: 1.693	Sector cadastral:10 Teren neimprejmuit; PROCENT DIMINUARE 1.01%;

B. Partea II. Proprietari și acte

Inscrieri privitoare la dreptul de proprietate și alte drepturi reale		Referințe
0 / 12/12/2022		
Act Administrativ nr. TDP:2479-19512, din 22/01/1997 emis de COMISIA JUDETEANA DE FOND FUNCJAR;		
B1	Intabulare, drept de PROPRIETATE, dobandit prin Reconstituire, cota actuala 1/1, cota initiala 1/1 1) MORARU IRINA, LIPSA CNP	A1

C. Partea III. SARCINI .

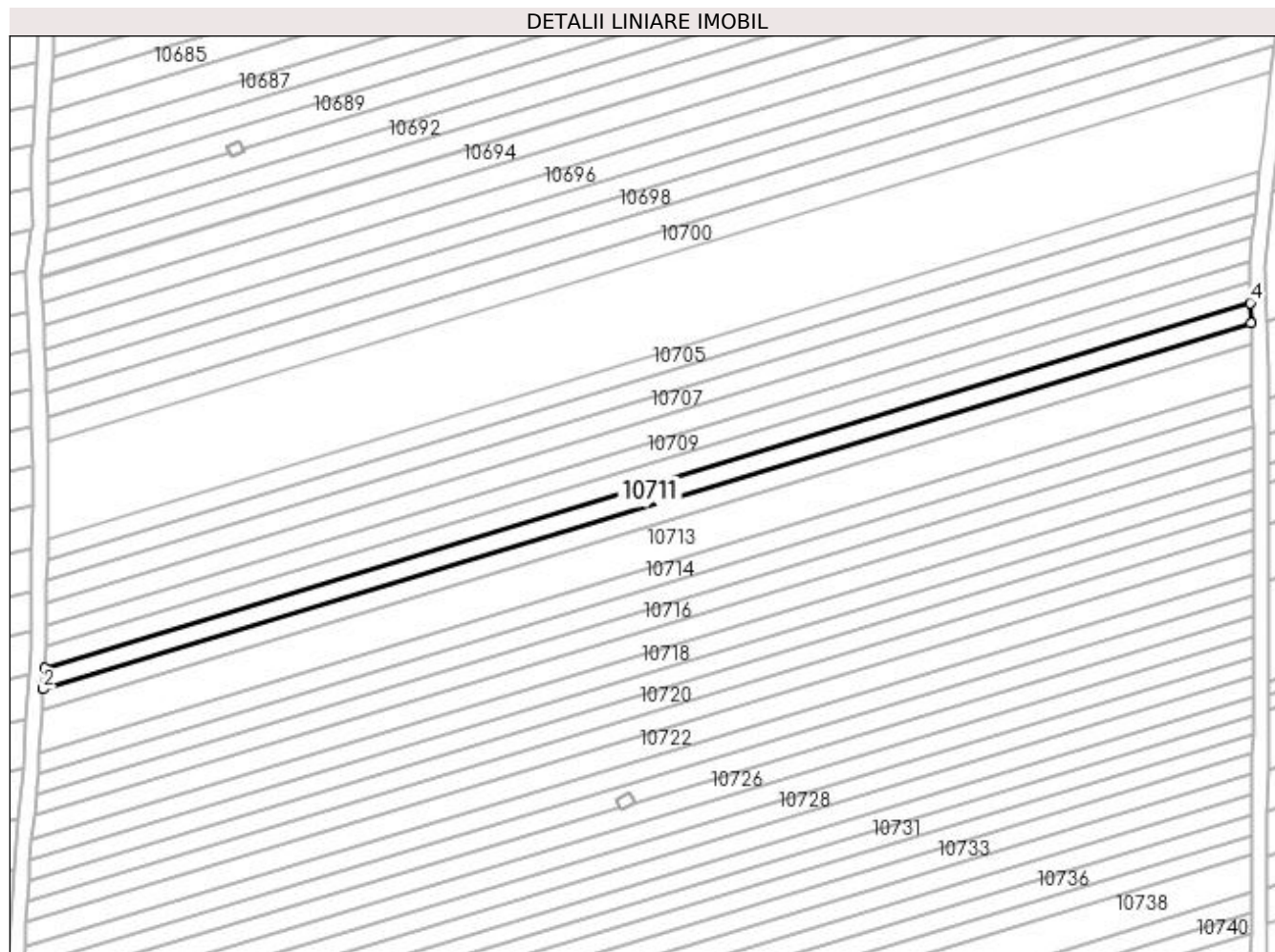
Inscrieri privind dezmembramintele dreptului de proprietate, drepturi reale de garanție și sarcini	Referințe
NU SUNT	

Anexa Nr. 1 La Partea I

Teren

Nr cadastral	Suprafața (mp)*	Observații / Referințe
	Din acte: 1.710 Masurata: 1.693	PROCENT DIMINUARE 1.01%;

* Suprafața este determinată în planul de proiecție Stereo 70.



Date referitoare la teren

Crt	Categorie folosință	Intra vilan	Suprafața (mp)	Tarla	Parcelă	Nr. topo	Observații / Referințe
1	arabil	NU	1.693	22	78	-	

Lungime Segmente

1) Valorile lungimilor segmentelor sunt obținute din proiecție în plan.

Punct început	X / Y	Punct sfârșit	X / Y	Lungime segment (** (m)
1	348.102,255 286.247,61	2	348.101,906 286.242,119	5.502
2	348.101,906 286.242,119	3	348.416,507 286.337,341	328.696
3	348.416,507 286.337,341	4	348.416,329 286.342,673	5.335
4	348.416,329 286.342,673	1	348.102,255 286.247,61	328.145

**** Lungimile segmentelor sunt determinate în planul de proiecție Stereo 70 și sunt rotunjite la 1 milimetru.**

***** Distanța dintre puncte este formată din segmente cumulate ce sunt mai mici decât valoarea 1 milimetru.**

**DATE DESPRE IMOBILUL NR. 10712**

Oficiul de Cadastru și Publicitate Imobiliară DOLJ
 Biroul de Cadastru și Publicitate Imobiliară Craiova

A. Partea I. Descrierea imobilului

TEREN Extravilan

Adresa: Jud. Dolj, T 22, P 79

Nr. Crt	Nr cadastral Nr. topografic	Suprafața* (mp)	Observații / Referințe
A1		Din acte: 1.710 Masurata: 1.693	Sector cadastral:10 Teren neimprejmuit; PROCENT DIMINUARE 1.01%;

B. Partea II. Proprietari și acte

Inscrieri privitoare la dreptul de proprietate și alte drepturi reale		Referințe
0 / 12/12/2022		
Act Administrativ nr. TDP:1259-45405, din 24/01/1995 emis de COMISIA JUDETEANA DE FOND FUNCJAR;		
B1	Intabulare, drept de PROPRIETATE, dobandit prin Reconstituire, cota actuala 1/1, cota initiala 1/1 1) MIRICA NICOLAE , LIPSA CNP	A1

C. Partea III. SARCINI .

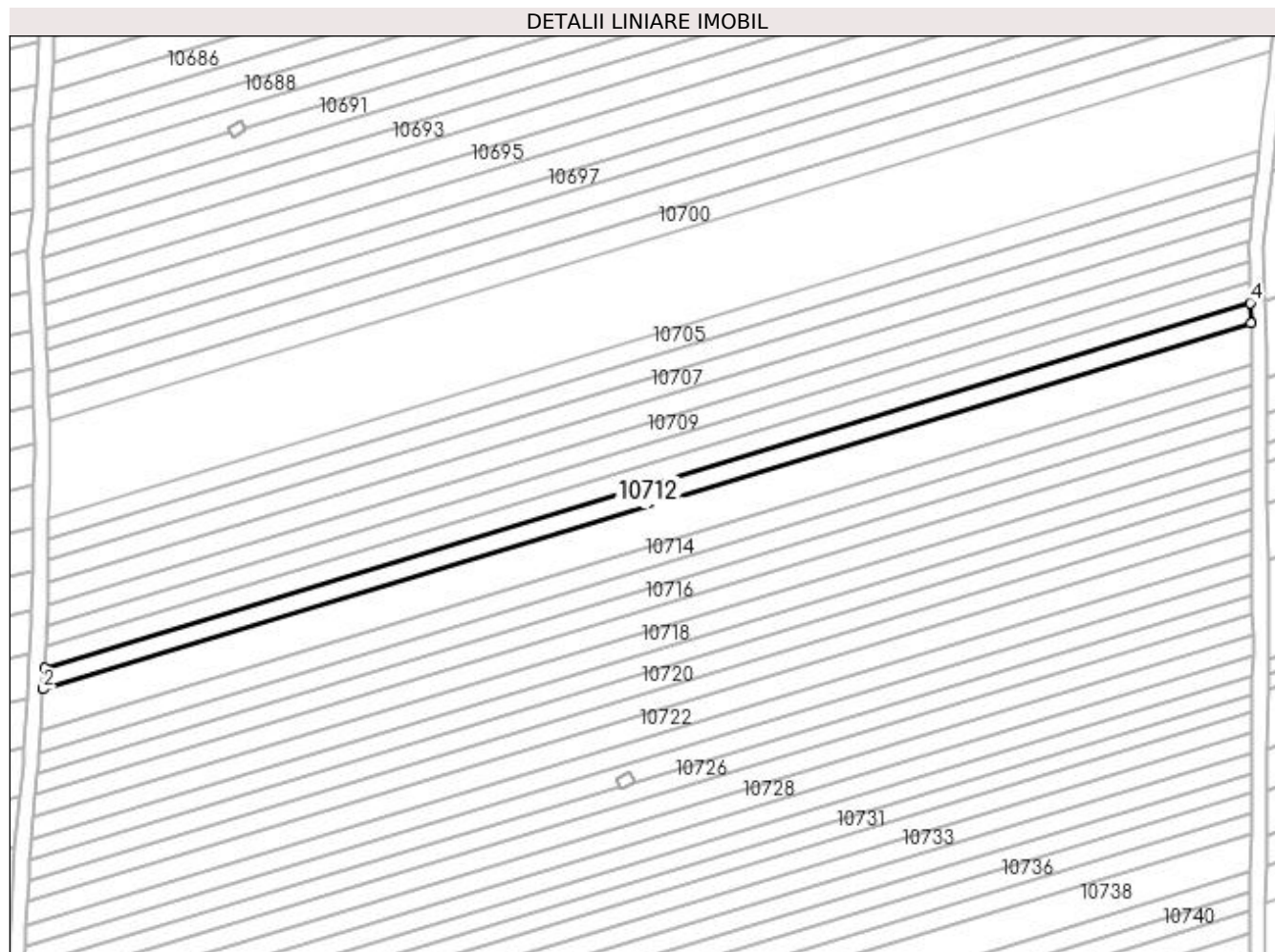
Inscrieri privind dezmembramintele dreptului de proprietate, drepturi reale de garanție și sarcini	Referințe
NU SUNT	

Anexa Nr. 1 La Partea I

Teren

Nr cadastral	Suprafața (mp)*	Observații / Referințe
	Din acte: 1.710 Masurata: 1.693	PROCENT DIMINUARE 1.01%;

* Suprafața este determinată în planul de proiecție Stereo 70.



Date referitoare la teren

Crt	Categorie folosință	Intra vilan	Suprafața (mp)	Tarla	Parcelă	Nr. topo	Observații / Referințe
1	arabil	NU	1.693	22	79	-	

Lungime Segmente

1) Valorile lungimilor segmentelor sunt obținute din proiecție în plan.

Punct început	X / Y	Punct sfârșit	X / Y	Lungime segment (** (m)
1	348.101,906 286.242,119	2	348.101,557 286.236,636	5.494
2	348.101,557 286.236,636	3	348.416,685 286.332,017	329.246
3	348.416,685 286.332,017	4	348.416,507 286.337,341	5.327
4	348.416,507 286.337,341	1	348.101,906 286.242,119	328.696

**** Lungimile segmentelor sunt determinate în planul de proiecție Stereo 70 și sunt rotunjite la 1 milimetru.**

***** Distanța dintre puncte este formată din segmente cumulate ce sunt mai mici decât valoarea 1 milimetru.**

**DATE DESPRE IMOBILUL NR. 10713**

Oficiul de Cadastru și Publicitate Imobiliară DOLJ
Biroul de Cadastru și Publicitate Imobiliară Craiova

A. Partea I. Descrierea imobilului

TEREN Extravilan

Adresa: Jud. Dolj, T 22, P 80

Nr. Crt	Nr cadastral Nr. topografic	Suprafața* (mp)	Observații / Referințe
A1	32198	3.420	Sector cadastral:10 Teren neimprejmuit;

B. Partea II. Proprietari și acte

Inscrieri privitoare la dreptul de proprietate și alte drepturi reale		Referințe
242517 / 21/12/2018		
Act Notarial nr. CVC:3168, din 21/12/2018 emis de DRAGANCEA OFELIA;		
B1	Intabulare, drept de PROPRIETATE, dobandit prin Conventie, cota actuala 1/1, cota initiala 1/1 1) GALUT DORINEL-COSTINEL 2) GALUT CORINA LOREDANA	A1

C. Partea III. SARCINI

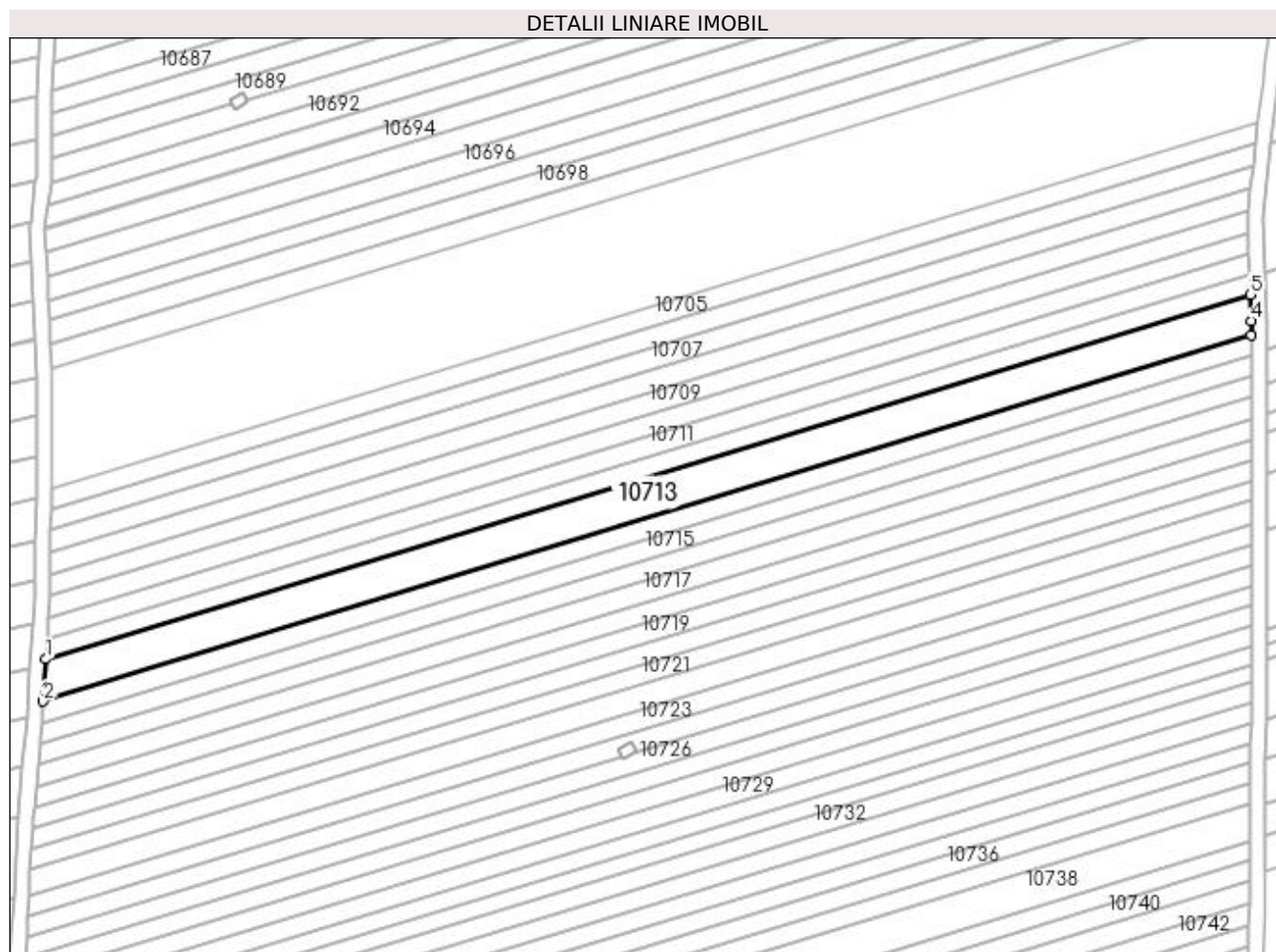
Inscrieri privind dezmembramintele dreptului de proprietate, drepturi reale de garanție și sarcini		Referințe
246598 / 31/10/2019		
Act Notarial nr. CONTRACT DE IPOTECA:2141, din 31/10/2019 emis de NP Ghizdavu Stela ;		
C1	Intabulare, drept de IPOTECA, Valoare:86365 RONsi celelalte obligatii de plata aferente creditului , dobandit prin Conventie, cota actuala 1/1, cota initiala 1/1 1) Agricover Credit IFN SA , CIF:22940237	A1

Anexa Nr. 1 La Partea I

Teren

Nr cadastral	Suprafața (mp)*	Observații / Referințe
32198	3.420	

* Suprafața este determinată în planul de proiecție Stereo 70.



Date referitoare la teren

Crt	Categorie folosință	Intra vilan	Suprafața (mp)	Tarla	Parcelă	Nr. topo	Observații / Referințe
1	arabil	NU	3.420	22	80	-	

Lungime Segmente

1) Valorile lungimilor segmentelor sunt obținute din proiecție în plan.

Punct început	X / Y	Punct sfârșit	X / Y	Lungime segment (** (m)
1	348.101,557 286.236,636	2	348.100,853 286.225,588	11.07
2	348.100,853 286.225,588	3	348.416,926 286.321,255	330.234
3	348.416,926 286.321,255	4	348.416,916 286.325,094	3.839
4	348.416,916 286.325,094	5	348.416,685 286.332,017	6.927
5	348.416,685 286.332,017	1	348.101,557 286.236,636	329.246

**** Lungimile segmentelor sunt determinate în planul de proiecție Stereo 70 și sunt rotunjite la 1 milimetru.**

***** Distanța dintre puncte este formată din segmente cumulate ce sunt mai mici decât valoarea 1 milimetru.**

**DATE DESPRE IMOBILUL NR. 10714**

Oficiul de Cadastru și Publicitate Imobiliară DOLJ
Biroul de Cadastru și Publicitate Imobiliară Craiova

A. Partea I. Descrierea imobilului

TEREN Extravilan

Adresa: Jud. Dolj, T 22, P 81

Nr. Crt	Nr cadastral Nr. topografic	Suprafața* (mp)	Observații / Referințe
A1		Din acte: 1.710 Masurata: 1.693	Sector cadastral:10 Teren neimprejmuit; PROCENT DIMINUARE 1.01%;

B. Partea II. Proprietari și acte

Inscrieri privitoare la dreptul de proprietate și alte drepturi reale		Referințe
0 / 12/12/2022		
Act Notarial nr. CM:358, din 28/11/2018 emis de BNP BUDIANA IONUT RAZVAN;		
B1	Intabulare, drept de PROPRIETATE, dobandit prin Succesiune, cota actuala 1/1, cota initiala 1/1 1) CAMPEAN MARIUS	A1

C. Partea III. SARCINI .

Inscrieri privind dezmembramintele dreptului de proprietate, drepturi reale de garanție și sarcini	Referințe
NU SUNT	

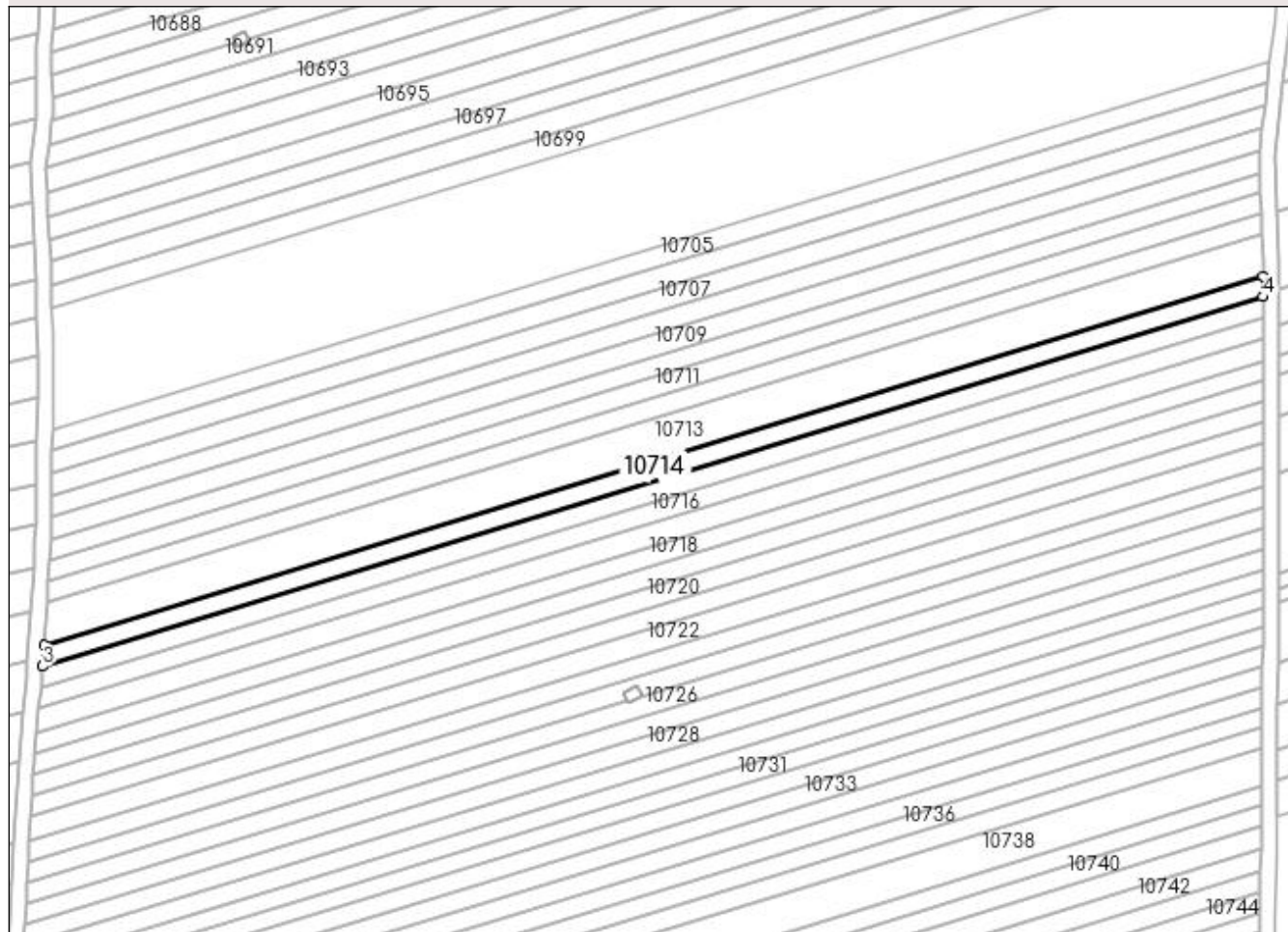
Anexa Nr. 1 La Partea I

Teren

Nr cadastral	Suprafața (mp)*	Observații / Referințe
	Din acte: 1.710 Masurata: 1.693	PROCENT DIMINUARE 1.01%;

* Suprafața este determinată în planul de proiecție Stereo 70.

DETALII LINIARE IMOBIL



Date referitoare la teren

Crt	Categorie folosință	Intra vilan	Suprafața (mp)	Tarla	Parcelă	Nr. topo	Observații / Referințe
1	arabil	NU	1.693	22	81	-	

Lungime Segmente

1) Valorile lungimilor segmentelor sunt obținute din proiecție în plan.

Punct început	X / Y	Punct sfârșit	X / Y	Lungime segment (** (m)
1	348.416,926 286.321,255	2	348.100,853 286.225,588	330.234
2	348.100,853 286.225,588	3	348.100,505 286.220,129	5.47
3	348.100,505 286.220,129	4	348.416,941 286.315,907	330.613
4	348.416,941 286.315,907	1	348.416,926 286.321,255	5.348

**** Lungimile segmentelor sunt determinate în planul de proiecție Stereo 70 și sunt rotunjite la 1 milimetru.**

***** Distanța dintre puncte este formată din segmente cumulate ce sunt mai mici decât valoarea 1 milimetru.**

**DATE DESPRE IMOBILUL NR. 10715**

Oficiul de Cadastru și Publicitate Imobiliară DOLJ
Biroul de Cadastru și Publicitate Imobiliară Craiova

A. Partea I. Descrierea imobilului

TEREN Extravilan

Adresa: Jud. Dolj, T 22, P 82

Nr. Crt	Nr cadastral Nr. topografic	Suprafața* (mp)	Observații / Referințe
A1		Din acte: 1.710 Masurata: 1.693	Sector cadastral:10 Teren neimprejmuit; PROCENT DIMINUARE 1.01%;

B. Partea II. Proprietari și acte

Inscrieri privitoare la dreptul de proprietate și alte drepturi reale		Referințe
0 / 12/12/2022		
Act Administrativ nr. TDP:420-48412, din 13/01/1994 emis de COMISIA JUDETEANA DE FOND FUNCJAR;		
B1	Intabulare, drept de PROPRIETATE, dobandit prin Reconstituire, cota actuala 1/1, cota initiala 1/1 1) IORDACHESCU GHEORGHE, LIPSA CNP	A1

C. Partea III. SARCINI .

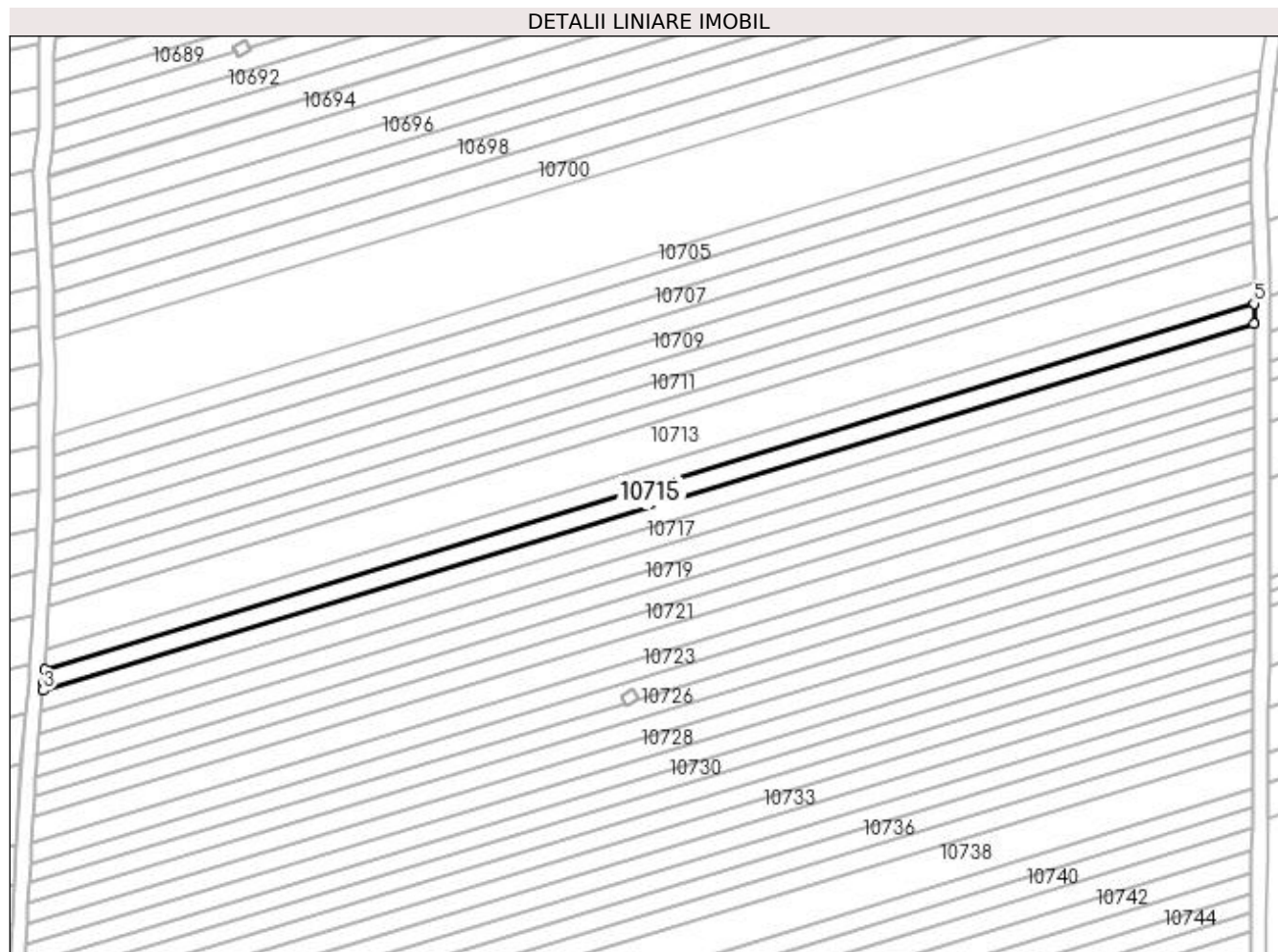
Inscrieri privind dezmembramintele dreptului de proprietate, drepturi reale de garanție și sarcini	Referințe
NU SUNT	

Anexa Nr. 1 La Partea I

Teren

Nr cadastral	Suprafața (mp)*	Observații / Referințe
	Din acte: 1.710 Masurata: 1.693	PROCENT DIMINUARE 1.01%;

* Suprafața este determinată în planul de proiecție Stereo 70.



Date referitoare la teren

Crt	Categorie folosință	Intra vilan	Suprafața (mp)	Tarla	Parcelă	Nr. topo	Observații / Referințe
1	arabil	NU	1.693	22	82	-	

Lungime Segmente

1) Valorile lungimilor segmentelor sunt obținute din proiecție în plan.

Punct început	X / Y	Punct sfârșit	X / Y	Lungime segment (** (m)
1	348.100,505 286.220,129	2	348.100,288 286.216,719	3.417
2	348.100,288 286.216,719	3	348.100,091 286.214,657	2.071
3	348.100,091 286.214,657	4	348.416,956 286.310,564	331.061
4	348.416,956 286.310,564	5	348.416,941 286.315,907	5.343
5	348.416,941 286.315,907	1	348.100,505 286.220,129	330.613

**** Lungimile segmentelor sunt determinate în planul de proiecție Stereo 70 și sunt rotunjite la 1 milimetru.**

***** Distanța dintre puncte este formată din segmente cumulate ce sunt mai mici decât valoarea 1 milimetru.**

**DATE DESPRE IMOBILUL NR. 10716**

Oficiul de Cadastru și Publicitate Imobiliară DOLJ
Biroul de Cadastru și Publicitate Imobiliară Craiova

A. Partea I. Descrierea imobilului

TEREN Extravilan

Adresa: Jud. Dolj, T 22, P 83

Nr. Crt	Nr cadastral Nr. topografic	Suprafața* (mp)	Observații / Referințe
A1		Din acte: 1.710 Masurata: 1.693	Sector cadastral:10 Teren neimprejmuit; PROCENT DIMINUARE 1.01%;

B. Partea II. Proprietari și acte

Inscrieri privitoare la dreptul de proprietate și alte drepturi reale		Referințe
0 / 12/12/2022		
Act Administrativ nr. TDP:2221-48388, din 09/01/1997 emis de COMISIA JUDETEANA DE FOND FUNCJAR;		
B1	Intabulare, drept de PROPRIETATE, dobandit prin Reconstituire, cota actuala 1/1, cota initiala 1/1 1) GHILA TRAIAN, LIPSA CNP 2) LAZAR AURELIA, LIPSA CNP	A1

C. Partea III. SARCINI .

Inscrieri privind dezmembramintele dreptului de proprietate, drepturi reale de garanție și sarcini	Referințe
NU SUNT	

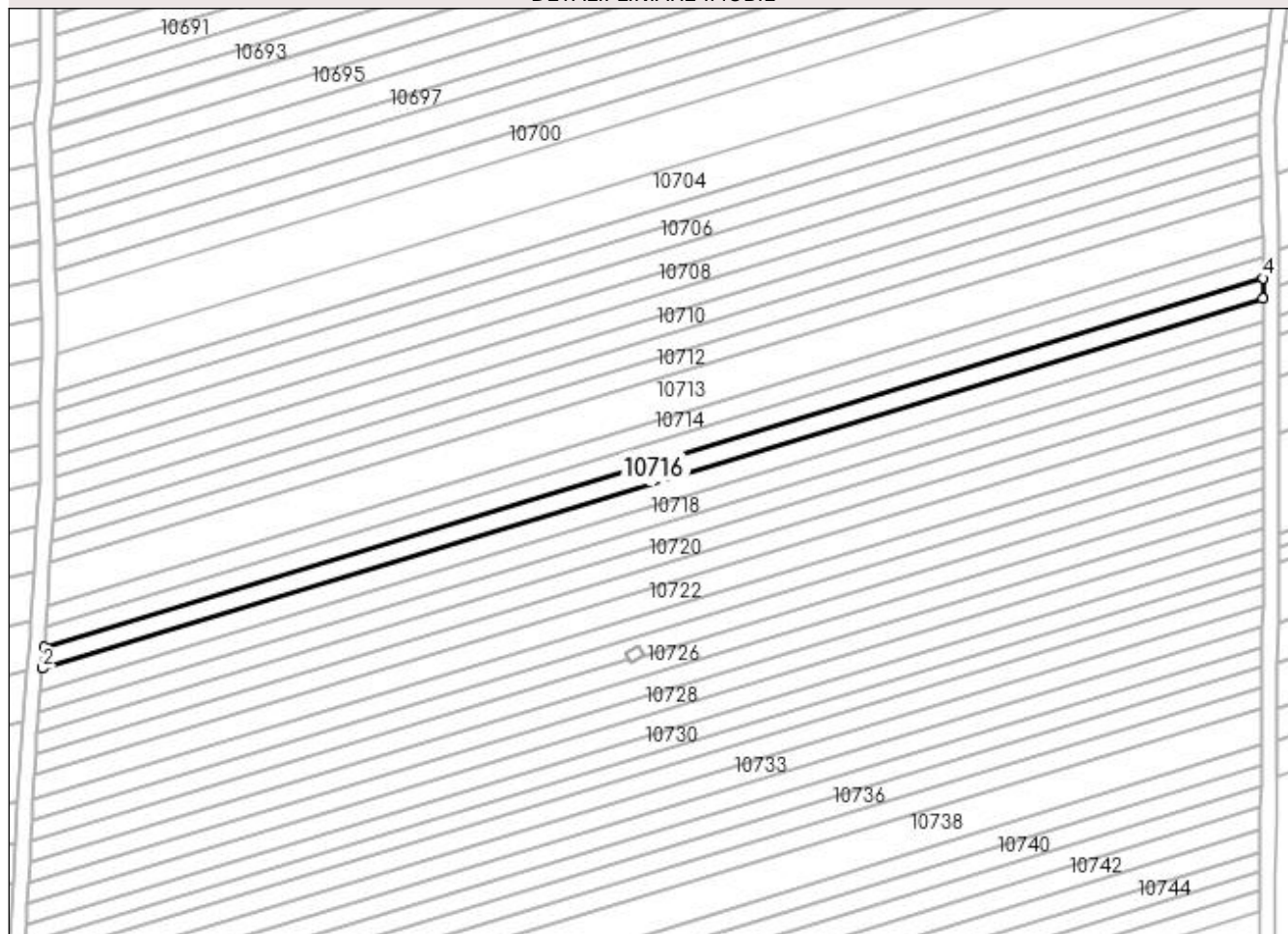
Anexa Nr. 1 La Partea I

Teren

Nr cadastral	Suprafața (mp)*	Observații / Referințe
	Din acte: 1.710 Masurata: 1.693	PROCENT DIMINUARE 1.01%;

* Suprafața este determinată în planul de proiecție Stereo 70.

DETALII LINIARE IMOBIL



Date referitoare la teren

Crt	Categorie folosință	Intra vilan	Suprafața (mp)	Tarla	Parcelă	Nr. topo	Observații / Referințe
1	arabil	NU	1.693	22	83	-	

Lungime Segmente

1) Valorile lungimilor segmentelor sunt obținute din proiecție în plan.

Punct început	X / Y	Punct sfârșit	X / Y	Lungime segment (** (m)
1	348.100,091 286.214,657	2	348.099,564 286.209,159	5.523
2	348.099,564 286.209,159	3	348.416,971 286.305,23	331.628
3	348.416,971 286.305,23	4	348.416,956 286.310,564	5.334
4	348.416,956 286.310,564	1	348.100,091 286.214,657	331.061

**** Lungimile segmentelor sunt determinate în planul de proiecție Stereo 70 și sunt rotunjite la 1 milimetru.**

***** Distanța dintre puncte este formată din segmente cumulate ce sunt mai mici decât valoarea 1 milimetru.**

**DATE DESPRE IMOBILUL NR. 10717**

Oficiul de Cadastru și Publicitate Imobiliară DOLJ
Biroul de Cadastru și Publicitate Imobiliară Craiova

A. Partea I. Descrierea imobilului

TEREN Extravilan

Adresa: Jud. Dolj, T 22, P 84

Nr. Crt	Nr cadastral Nr. topografic	Suprafața* (mp)	Observații / Referințe
A1		Din acte: 1.881 Masurata: 1.862	Sector cadastral:10 Teren neimprejmuit; PROCENT DIMINUARE 1.01%;

B. Partea II. Proprietari și acte

Inscrieri privitoare la dreptul de proprietate și alte drepturi reale		Referințe
0 / 12/12/2022		
Act Notarial nr. CM:353, din 28/10/1997 emis de BNP STOENESCU FLOREA;		
B1	Intabulare, drept de PROPRIETATE, dobandit prin Succesiune, cota actuala 1/2, cota initiala 1/2 1) JUANU MARIANA FLORINA , LIPSA CNP	A1
B2	Intabulare, drept de PROPRIETATE, dobandit prin Succesiune, cota actuala 1/2, cota initiala 1/2 1) TOADER ANA , LIPSA CNP	A1

C. Partea III. SARCINI .

Inscrieri privind dezmembramintele dreptului de proprietate, drepturi reale de garanție și sarcini	Referințe
NU SUNT	


Anexa Nr. 1 La Partea I

Teren

Nr cadastral	Suprafața (mp)*	Observații / Referințe
	Din acte: 1.881 Masurata: 1.862	PROCENT DIMINUARE 1.01%;

* Suprafața este determinată în planul de proiecție Stereo 70.

DETALII LINIARE IMOBIL



Date referitoare la teren

Crt	Categorie folosință	Intra vilan	Suprafața (mp)	Tarla	Parcelă	Nr. topo	Observații / Referințe
1	arabil	NU	1.862	22	84	-	

Lungime Segmente

1) Valorile lungimilor segmentelor sunt obținute din proiecție în plan.

Punct început	X / Y	Punct sfârșit	X / Y	Lungime segment (** (m)
1	348.416,971 286.305,23	2	348.099,564 286.209,159	331.628
2	348.099,564 286.209,159	3	348.098,986 286.203,123	6.064
3	348.098,986 286.203,123	4	348.416,988 286.299,375	332.249
4	348.416,988 286.299,375	1	348.416,971 286.305,23	5.855

**** Lungimile segmentelor sunt determinate în planul de proiecție Stereo 70 și sunt rotunjite la 1 milimetru.**

***** Distanța dintre puncte este formată din segmente cumulate ce sunt mai mici decât valoarea 1 milimetru.**

**DATE DESPRE IMOBILUL NR. 10718**

Oficiul de Cadastru și Publicitate Imobiliară DOLJ
Biroul de Cadastru și Publicitate Imobiliară Craiova

A. Partea I. Descrierea imobilului

TEREN Extravilan

Adresa: Jud. Dolj, T 22, P 86

Nr. Crt	Nr cadastral Nr. topografic	Suprafața* (mp)	Observații / Referințe
A1		Din acte: 1.710 Masurata: 1.693	Sector cadastral:10 Teren neimprejmuit; PROCENT DIMINUARE 1.01%;

B. Partea II. Proprietari și acte

Inscrieri privitoare la dreptul de proprietate și alte drepturi reale		Referințe
0 / 12/12/2022		
Hotarare Judecatoreasca nr. SC:2195, din 23/10/2008 emis de JUDECATORIA CALAFAT;		
B1	Intabulare, drept de PROPRIETATE, dobandit prin Hotarare Judecatoreasca, cota actuala 1/1, cota initiala 1/1 1) MITULETU ION	A1

C. Partea III. SARCINI .

Inscrieri privind dezmembramintele dreptului de proprietate, drepturi reale de garanție și sarcini	Referințe
NU SUNT	

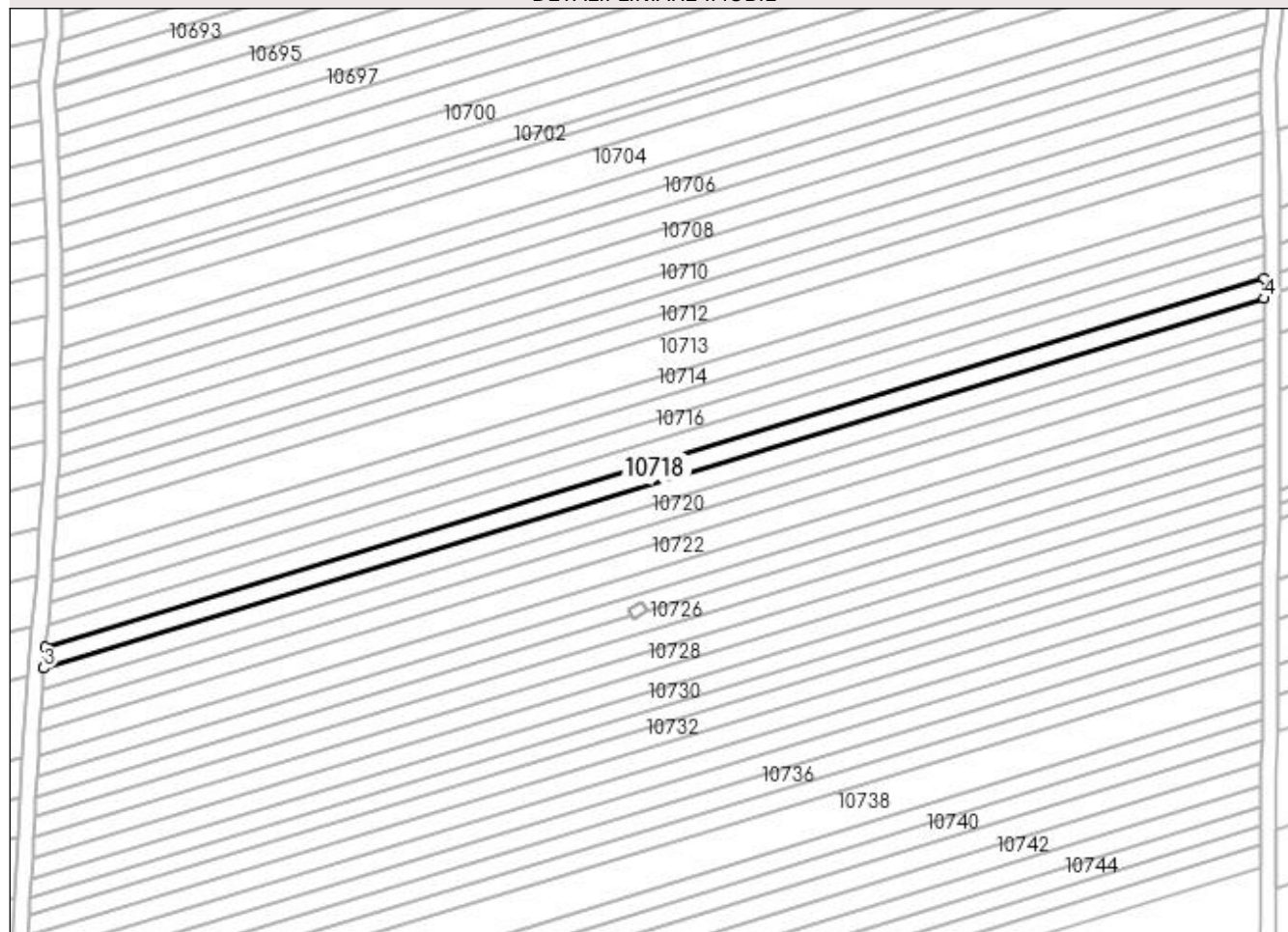
Anexa Nr. 1 La Partea I

Teren

Nr cadastral	Suprafața (mp)*	Observații / Referințe
	Din acte: 1.710 Masurata: 1.693	PROCENT DIMINUARE 1.01%;

* Suprafața este determinată în planul de proiecție Stereo 70.

DETALII LINIARE IMOBIL



Date referitoare la teren

Crt	Categorie folosință	Intra vilan	Suprafața (mp)	Tarla	Parcelă	Nr. topo	Observații / Referințe
1	arabil	NU	1.693	22	86	-	

Lungime Segmente

1) Valorile lungimilor segmentelor sunt obținute din proiecție în plan.

Punct început	X / Y	Punct sfârșit	X / Y	Lungime segment (** (m)
1	348.416,988 286.299,375	2	348.098,986 286.203,123	332.249
2	348.098,986 286.203,123	3	348.098,461 286.197,645	5.503
3	348.098,461 286.197,645	4	348.417,003 286.294,06	332.814
4	348.417,003 286.294,06	1	348.416,988 286.299,375	5.315

**** Lungimile segmentelor sunt determinate în planul de proiecție Stereo 70 și sunt rotunjite la 1 milimetru.**

***** Distanța dintre puncte este formată din segmente cumulate ce sunt mai mici decât valoarea 1 milimetru.**

**DATE DESPRE IMOBILUL NR. 10719**

Oficiul de Cadastru și Publicitate Imobiliară DOLJ
Biroul de Cadastru și Publicitate Imobiliară Craiova

A. Partea I. Descrierea imobilului

TEREN Extravilan

Adresa: Jud. Dolj, T 22, P 87

Nr. Crt	Nr cadastral Nr. topografic	Suprafața* (mp)	Observații / Referințe
A1		Din acte: 1.710 Masurata: 1.693	Sector cadastral:10 Teren neimprejmuit; PROCENT DIMINUARE 1.01%;

B. Partea II. Proprietari și acte

Inscrieri privitoare la dreptul de proprietate și alte drepturi reale		Referințe
0 / 12/12/2022		
Act Administrativ nr. TDP:1968-48387, din 07/01/1997 emis de COMISIA JUDETEANA DE FOND FUNCJAR;		
B1	Intabulare, drept de PROPRIETATE, dobandit prin Reconstituire, cota actuala 1/1, cota initiala 1/1 1) COTOVEANU AUREL, LIPSA CNP	A1

C. Partea III. SARCINI .

Inscrieri privind dezmembramintele dreptului de proprietate, drepturi reale de garanție și sarcini	Referințe
NU SUNT	


Anexa Nr. 1 La Partea I

Teren

Nr cadastral	Suprafața (mp)*	Observații / Referințe
	Din acte: 1.710 Masurata: 1.693	PROCENT DIMINUARE 1.01%;

* Suprafața este determinată în planul de proiecție Stereo 70.

DETALII LINIARE IMOBIL



Date referitoare la teren

Crt	Categorie folosință	Intra vilan	Suprafața (mp)	Tarla	Parcelă	Nr. topo	Observații / Referințe
1	arabil	NU	1.693	22	87	-	

Lungime Segmente

1) Valorile lungimilor segmentelor sunt obținute din proiecție în plan.

Punct început	X / Y	Punct sfârșit	X / Y	Lungime segment (** (m)
1	348.098,461 286.197,645	2	348.098,232 286.195,253	2.403
2	348.098,232 286.195,253	3	348.098,062 286.192,214	3.044
3	348.098,062 286.192,214	4	348.417,018 286.288,753	333.246
4	348.417,018 286.288,753	5	348.417,003 286.294,06	5.307
5	348.417,003 286.294,06	1	348.098,461 286.197,645	332.814

**** Lungimile segmentelor sunt determinate în planul de proiecție Stereo 70 și sunt rotunjite la 1 milimetru.**

***** Distanța dintre puncte este formată din segmente cumulate ce sunt mai mici decât valoarea 1 milimetru.**

**DATE DESPRE IMOBILUL NR. 10720**

Oficiul de Cadastru și Publicitate Imobiliară DOLJ
 Biroul de Cadastru și Publicitate Imobiliară Craiova

A. Partea I. Descrierea imobilului

TEREN Extravilan

Adresa: Jud. Dolj, T 22, P 88

Nr. Crt	Nr cadastral Nr. topografic	Suprafața* (mp)	Observații / Referințe
A1		Din acte: 1.710 Masurata: 1.693	Sector cadastral:10 Teren neimprejmuit; PROCENT DIMINUARE 1.01%;

B. Partea II. Proprietari și acte

Inscrieri privitoare la dreptul de proprietate și alte drepturi reale		Referințe
0 / 12/12/2022		
Act Notarial nr. CM:71, din 14/07/2005 emis de BNP MARINESCU MARIA DANIELA;		
B1	Intabulare, drept de PROPRIETATE, dobandit prin Succesiune, cota actuala 1/1, cota initiala 1/1 1) STOICA GHEORGHITA	A1

C. Partea III. SARCINI .

Inscrieri privind dezmembramintele dreptului de proprietate, drepturi reale de garanție și sarcini	Referințe
NU SUNT	


Anexa Nr. 1 La Partea I

Teren

Nr cadastral	Suprafața (mp)*	Observații / Referințe
	Din acte: 1.710 Masurata: 1.693	PROCENT DIMINUARE 1.01%;

* Suprafața este determinată în planul de proiecție Stereo 70.

DETALII LINIARE IMOBIL



Date referitoare la teren

Crt	Categorie folosință	Intravilan	Suprafața (mp)	Tarla	Parcelă	Nr. topo	Observații / Referințe
1	arabil	NU	1.693	22	88	-	

Lungime Segmente

1) Valorile lungimilor segmentelor sunt obținute din proiecție în plan.

Punct început	X / Y	Punct sfârșit	X / Y	Lungime segment (** (m)
1	348.098,062 286.192,214	2	348.097,762 286.186,817	5.405
2	348.097,762 286.186,817	3	348.417,033 286.283,453	333.575
3	348.417,033 286.283,453	4	348.417,018 286.288,753	5.3
4	348.417,018 286.288,753	1	348.098,062 286.192,214	333.246

**** Lungimile segmentelor sunt determinate în planul de proiecție Stereo 70 și sunt rotunjite la 1 milimetru.**

***** Distanța dintre puncte este formată din segmente cumulate ce sunt mai mici decât valoarea 1 milimetru.**

**DATE DESPRE IMOBILUL NR. 10721**

Oficiul de Cadastru și Publicitate Imobiliară DOLJ
Biroul de Cadastru și Publicitate Imobiliară Craiova

A. Partea I. Descrierea imobilului

TEREN Extravilan

Adresa: Jud. Dolj, T 22, P 89

Nr. Crt	Nr cadastral Nr. topografic	Suprafața* (mp)	Observații / Referințe
A1		Din acte: 1.710 Masurata: 1.693	Sector cadastral:10 Teren neimprejmuit; PROCENT DIMINUARE 1.01%;

B. Partea II. Proprietari și acte

Inscrieri privitoare la dreptul de proprietate și alte drepturi reale		Referințe
0 / 12/12/2022		
Act Administrativ nr. TDP:1971-48387, din 08/01/1997 emis de COMISIA JUDETEANA DE FOND FUNCICIAR;		
B1	Intabulare, drept de PROPRIETATE, dobandit prin Reconstituire, cota actuala 1/1, cota initiala 1/1 1) LAZAR VASILE, LIPSA CNP	A1

C. Partea III. SARCINI .

Inscrieri privind dezmembramintele dreptului de proprietate, drepturi reale de garanție și sarcini	Referințe
NU SUNT	

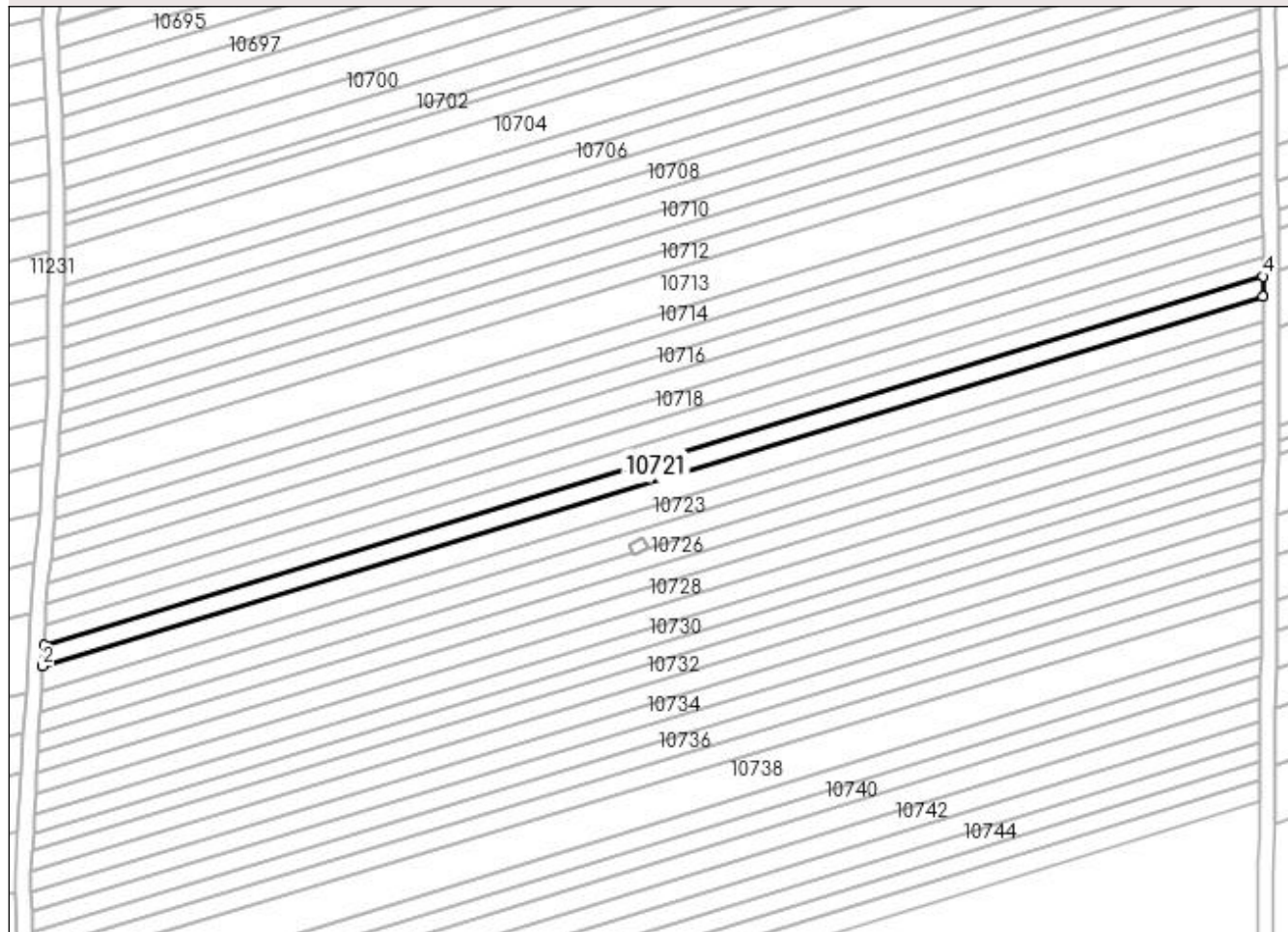
Anexa Nr. 1 La Partea I

Teren

Nr cadastral	Suprafața (mp)*	Observații / Referințe
	Din acte: 1.710 Masurata: 1.693	PROCENT DIMINUARE 1.01%;

* Suprafața este determinată în planul de proiecție Stereo 70.

DETALII LINIARE IMOBIL



Date referitoare la teren

Crt	Categorie folosință	Intra vilan	Suprafața (mp)	Tarla	Parcelă	Nr. topo	Observații / Referințe
1	arabil	NU	1.693	22	89	-	

Lungime Segmente

1) Valorile lungimilor segmentelor sunt obținute din proiecție în plan.

Punct început	X / Y	Punct sfârșit	X / Y	Lungime segment (** (m)
1	348.097,762 286.186,817	2	348.097,461 286.181,426	5.399
2	348.097,461 286.181,426	3	348.417,048 286.278,157	333.905
3	348.417,048 286.278,157	4	348.417,033 286.283,453	5.296
4	348.417,033 286.283,453	1	348.097,762 286.186,817	333.575

**** Lungimile segmentelor sunt determinate în planul de proiecție Stereo 70 și sunt rotunjite la 1 milimetru.**

***** Distanța dintre puncte este formată din segmente cumulate ce sunt mai mici decât valoarea 1 milimetru.**

**DATE DESPRE IMOBILUL NR. 10722**

Oficiul de Cadastru și Publicitate Imobiliară DOLJ
Biroul de Cadastru și Publicitate Imobiliară Craiova

A. Partea I. Descrierea imobilului

TEREN Extravilan

Adresa: Jud. Dolj, T 22, P 90

Nr. Crt	Nr cadastral Nr. topografic	Suprafața* (mp)	Observații / Referințe
A1		Din acte: 2.052 Masurata: 2.031	Sector cadastral:10 Teren neimprejmuit; PROCENT DIMINUARE 1.01%;

B. Partea II. Proprietari și acte

Inscrieri privitoare la dreptul de proprietate și alte drepturi reale		Referințe
0 / 12/12/2022		
Act Administrativ nr. TDP:2218-48388, din 09/01/1997 emis de COMISIA JUDETEANA DE FOND FUNCJAR;		
B1	Intabulare, drept de PROPRIETATE, dobandit prin Reconstituire, cota actuala 1/1, cota initiala 1/1 1) LAZAR CONSTANTIN, LIPSA CNP	A1

C. Partea III. SARCINI .

Inscrieri privind dezmembramintele dreptului de proprietate, drepturi reale de garanție și sarcini	Referințe
NU SUNT	


Anexa Nr. 1 La Partea I

Teren

Nr cadastral	Suprafața (mp)*	Observații / Referințe
	Din acte: 2.052 Masurata: 2.031	PROCENT DIMINUARE 1.01%;

* Suprafața este determinată în planul de proiecție Stereo 70.

DETALII LINIARE IMOBIL



Date referitoare la teren

Crt	Categorie folosință	Intravilan	Suprafața (mp)	Tarla	Parcelă	Nr. topo	Observații / Referințe
1	arabil	NU	2.031	22	90	-	

Lungime Segmente

1) Valorile lungimilor segmentelor sunt obținute din proiecție în plan.

Punct început	X / Y	Punct sfârșit	X / Y	Lungime segment (** (m)
1	348.097,461 286.181,426	2	348.097,101 286.174,966	6.47
2	348.097,101 286.174,966	3	348.417,066 286.271,811	334.3
3	348.417,066 286.271,811	4	348.417,048 286.278,157	6.346
4	348.417,048 286.278,157	1	348.097,461 286.181,426	333.905

**** Lungimile segmentelor sunt determinate în planul de proiecție Stereo 70 și sunt rotunjite la 1 milimetru.**

***** Distanța dintre puncte este formată din segmente cumulate ce sunt mai mici decât valoarea 1 milimetru.**

**DATE DESPRE IMOBILUL NR. 10723**

Oficiul de Cadastru și Publicitate Imobiliară DOLJ
Biroul de Cadastru și Publicitate Imobiliară Craiova

A. Partea I. Descrierea imobilului

TEREN Extravilan

Adresa: Jud. Dolj, T 22, P 92

Nr. Crt	Nr cadastral Nr. topografic	Suprafața* (mp)	Observații / Referințe
A1		Din acte: 1.710 Masurata: 1.693	Sector cadastral:10 Teren neimprejmuit; PROCENT DIMINUARE 1.01%;

B. Partea II. Proprietari și acte

Inscrieri privitoare la dreptul de proprietate și alte drepturi reale		Referințe
0 / 12/12/2022		
Act Notarial nr. CM:169, din 19/03/2018 emis de BNP STOENESCU FLOREA;		
B1	Intabulare, drept de PROPRIETATE, dobandit prin Succesiune, cota actuala 1/1, cota initiala 1/1 1) SFETA EUGENIU	A1

C. Partea III. SARCINI .

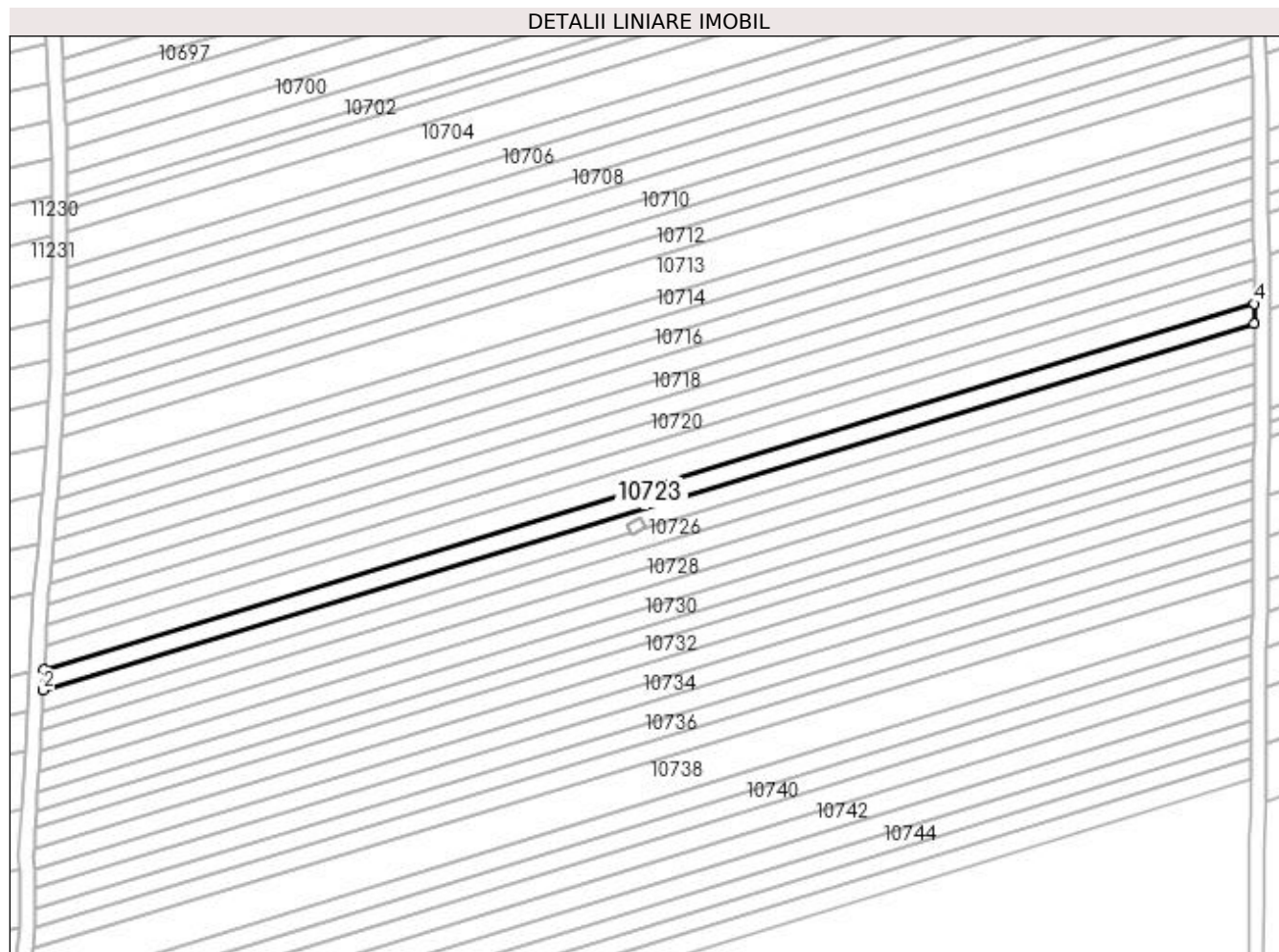
Inscrieri privind dezmembramintele dreptului de proprietate, drepturi reale de garanție și sarcini	Referințe
NU SUNT	

Anexa Nr. 1 La Partea I

Teren

Nr cadastral	Suprafața (mp)*	Observații / Referințe
	Din acte: 1.710 Masurata: 1.693	PROCENT DIMINUARE 1.01%;

* Suprafața este determinată în planul de proiecție Stereo 70.



Date referitoare la teren

Crt	Categorie folosință	Intra vilan	Suprafața (mp)	Tarla	Parcelă	Nr. topo	Observații / Referințe
1	arabil	NU	1.693	22	92	-	

Lungime Segmente

1) Valorile lungimilor segmentelor sunt obținute din proiecție în plan.

Punct început	X / Y	Punct sfârșit	X / Y	Lungime segment (** (m)
1	348.097,101 286.174,966	2	348.096,802 286.169,587	5.387
2	348.096,802 286.169,587	3	348.417,08 286.266,527	334.627
3	348.417,08 286.266,527	4	348.417,066 286.271,811	5.284
4	348.417,066 286.271,811	1	348.097,101 286.174,966	334.3

**** Lungimile segmentelor sunt determinate în planul de proiecție Stereo 70 și sunt rotunjite la 1 milimetru.**

***** Distanța dintre puncte este formată din segmente cumulate ce sunt mai mici decât valoarea 1 milimetru.**

**DATE DESPRE IMOBILUL NR. 10724**

Oficiul de Cadastru și Publicitate Imobiliară DOLJ
Biroul de Cadastru și Publicitate Imobiliară Craiova

A. Partea I. Descrierea imobilului

TEREN Extravilan

Adresa: Jud. Dolj, T 22, P 93

Nr. Crt	Nr cadastral Nr. topografic	Suprafața* (mp)	Observații / Referințe
A1		Din acte: 1.710 Masurata: 1.693	Sector cadastral:10 Teren neimprejmuit; PROCENT DIMINUARE 1.01%;

B. Partea II. Proprietari și acte

Inscrieri privitoare la dreptul de proprietate și alte drepturi reale		Referințe
0 / 12/12/2022		
Act Administrativ nr. TDP:2186-9685, din 08/01/1997 emis de COMISIA JUDETEANA DE FOND FUNCJAR;		
B1	Intabulare, drept de PROPRIETATE, dobandit prin Reconstituire, cota actuala 1/1, cota initiala 1/1 1) COLA STANA, LIPSA CNP	A1

C. Partea III. SARCINI .

Inscrieri privind dezmembramintele dreptului de proprietate, drepturi reale de garanție și sarcini	Referințe
NU SUNT	

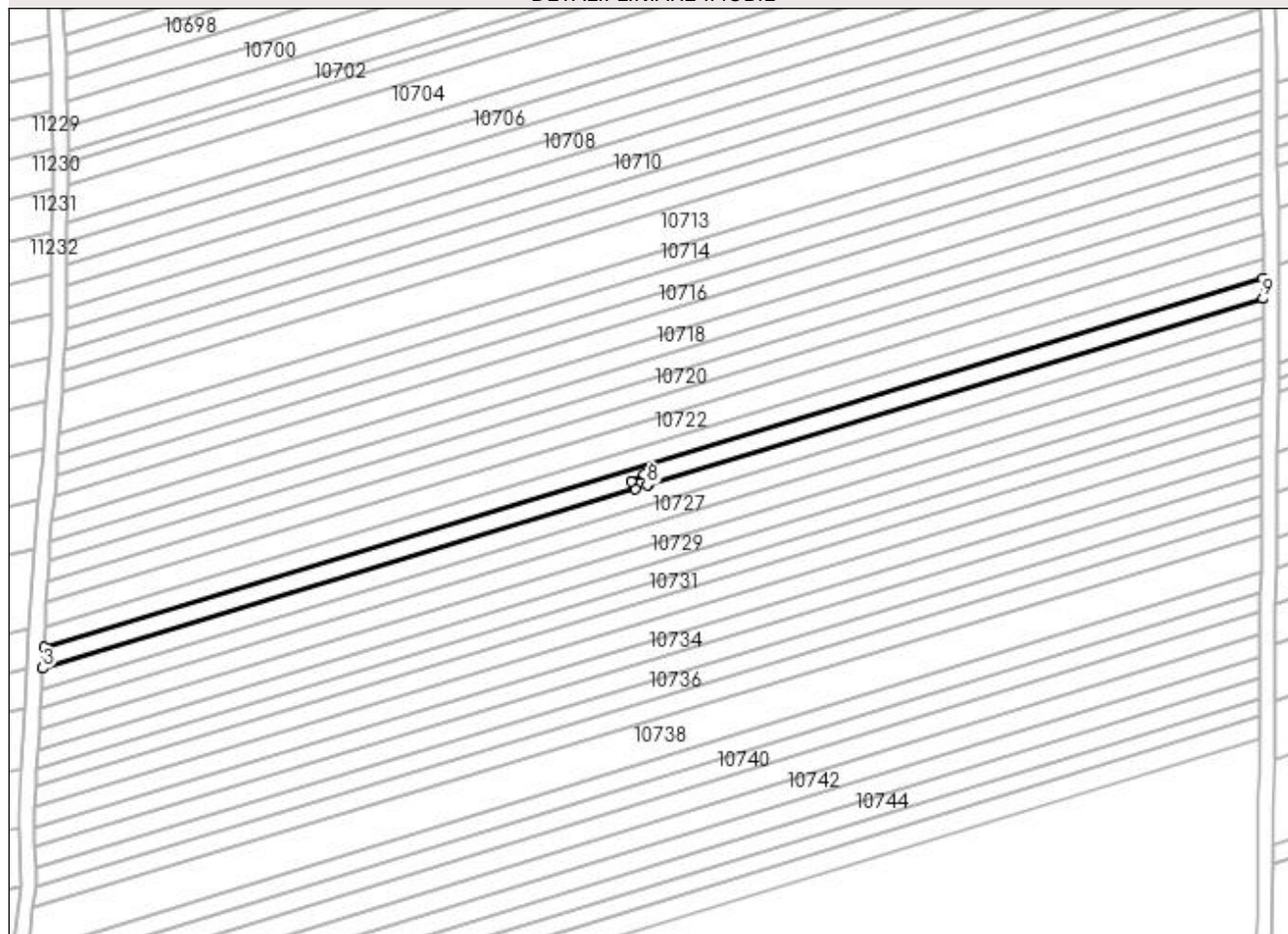
Anexa Nr. 1 La Partea I

Teren

Nr cadastral	Suprafața (mp)*	Observații / Referințe
	Din acte: 1.710 Masurata: 1.693	PROCENT DIMINUARE 1.01%;

* Suprafața este determinată în planul de proiecție Stereo 70.

DETALII LINIARE IMOBIL



Date referitoare la teren

Crt	Categorie folosință	Intra vilan	Suprafața (mp)	Tarla	Parcelă	Nr. topo	Observații / Referințe
1	arabil	NU	1.693	22	93	-	

Lungime Segmente

1) Valorile lungimilor segmentelor sunt obținute din proiecție în plan.

Punct început	X / Y	Punct sfârșit	X / Y	Lungime segment (** (m)
1	348.417,08 286.266,527	2	348.096,802 286.169,587	334.627
2	348.096,802 286.169,587	3	348.096,5 286.164,182	5.413
3	348.096,5 286.164,182	4	348.252,238 286.211,32	162.715
4	348.252,238 286.211,32	5	348.251,227 286.213,117	2.062
5	348.251,227 286.213,117	6	348.254,536 286.215,048	3.831

Punct început	X / Y	Punct sfârșit	X / Y	Lungime segment (** (m)
6	348.254,536 286.215,048	7	348.255,988 286.212,656	2.798
7	348.255,988 286.212,656	8	348.255,31 286.212,25	0.79
8	348.255,31 286.212,25	9	348.417,095 286.261,218	169.033
9	348.417,095 286.261,218	1	348.417,08 286.266,527	5.309

** Lungimile segmentelor sunt determinate în planul de proiecție Stereo 70 și sunt rotunjite la 1 milimetru.

*** Distanța dintre puncte este formată din segmente cumulate ce sunt mai mici decât valoarea 1 milimetru.

**DATE DESPRE IMOBILUL NR. 10725**

Oficiul de Cadastru și Publicitate Imobiliară DOLJ
Biroul de Cadastru și Publicitate Imobiliară Craiova

A. Partea I. Descrierea imobilului

TEREN Extravilan

Adresa: Jud. Dolj, T 22

Nr. Crt	Nr cadastral Nr. topografic	Suprafața* (mp)	Observații / Referințe
A1	32803	Din acte: 723 Masurata: 11	Sector cadastral:10 Teren neimpregmuit; STALP 40 40 - LEA 110 kV CETATE-BASARABI 1 DC LEA 110 kV CETATE-BASARABI 2

Construcții

Crt	Nr cadastral Nr. topografic	Adresa	Observații / Referințe
A1.1		Jud. Dolj, T 22	Nr. niveluri:1; S. construita la sol:11 mp; S. construita desfasurata:11 mp; Constructie de metal - An constructie 1976;

B. Partea II. Proprietari și acte

Inscrieri privitoare la dreptul de proprietate și alte drepturi reale		Referințe
18924 / 31/01/2019		
Act Administrativ nr. 14227, din 13/03/2007 emis de ORC de pe langa Tribunalul Dolj (act notarial nr 641 din 09.03.2007, emis de BNP Mone Gabriela Olga si Andrei Aurel Jean;act administrativ nr RO10-53276 din 17.09.2018, emis de DISTRIBUTIE ENERGIE OLTENIA S.A.;act administrativ nr 6 din 20.06.2005, emis de Ministerul Economiei si Comertului - SDFEE "Electrica Oltenia";act administrativ nr 57806 din 29.12.2016, emis de Oficiul Registrului Comertului de pe langa Tribunalul Dolj;act administrativ nr 22729 din 30.12.2016, emis de Oficiul Registrului Comertului de pe langa Tribunalul Dolj;act administrativ nr 2008 din 14.03.2007, emis de Tribunalul Dolj;act administrativ nr 263 din 27.12.1974, emis de Presedintele Republicii Socialiste Romania;);		
B1	Intabulare, drept de PROPRIETATE, dobandit prin Lege, cota actuala 1/1, cota initiala 1/1 1) STATUL ROMAN - DOMENIUL PUBLIC , CIF:9999999999999, LIPSA CUI	A1
Act Administrativ nr. 6, din 20/06/2005 emis de MEC - SDFEE Electrica Oltenia;		
B2	Intabulare, drept de CONCESIUNE pe o perioada de 49 de ani incepand cu data de 20.01.2003, dobandit prin Lege, cota actuala 1/1, cota initiala 1/1 1) SC DISTRIBUTIE ENERGIE OLTENIA SA , CIF:14491102	A1
0 / 12/12/2022		
Act Normativ nr. LEGEA 7-ART.12 ALIN.14, din 13/03/1996 emis de PARLAMENTUL ROMANIEI;		
B3	Intabulare, drept de PROPRIETATE, dobandit prin Lege, cota actuala 1/1, cota initiala 1/1 1) STATUL ROMAN - DOMENIUL PUBLIC , CIF:9999999999999, LIPSA CUI	A1.1

C. Partea III. SARCINI .

Inscrieri privind dezmembramintele dreptului de proprietate, drepturi reale de garanție și sarcini	Referințe
NU SUNT	

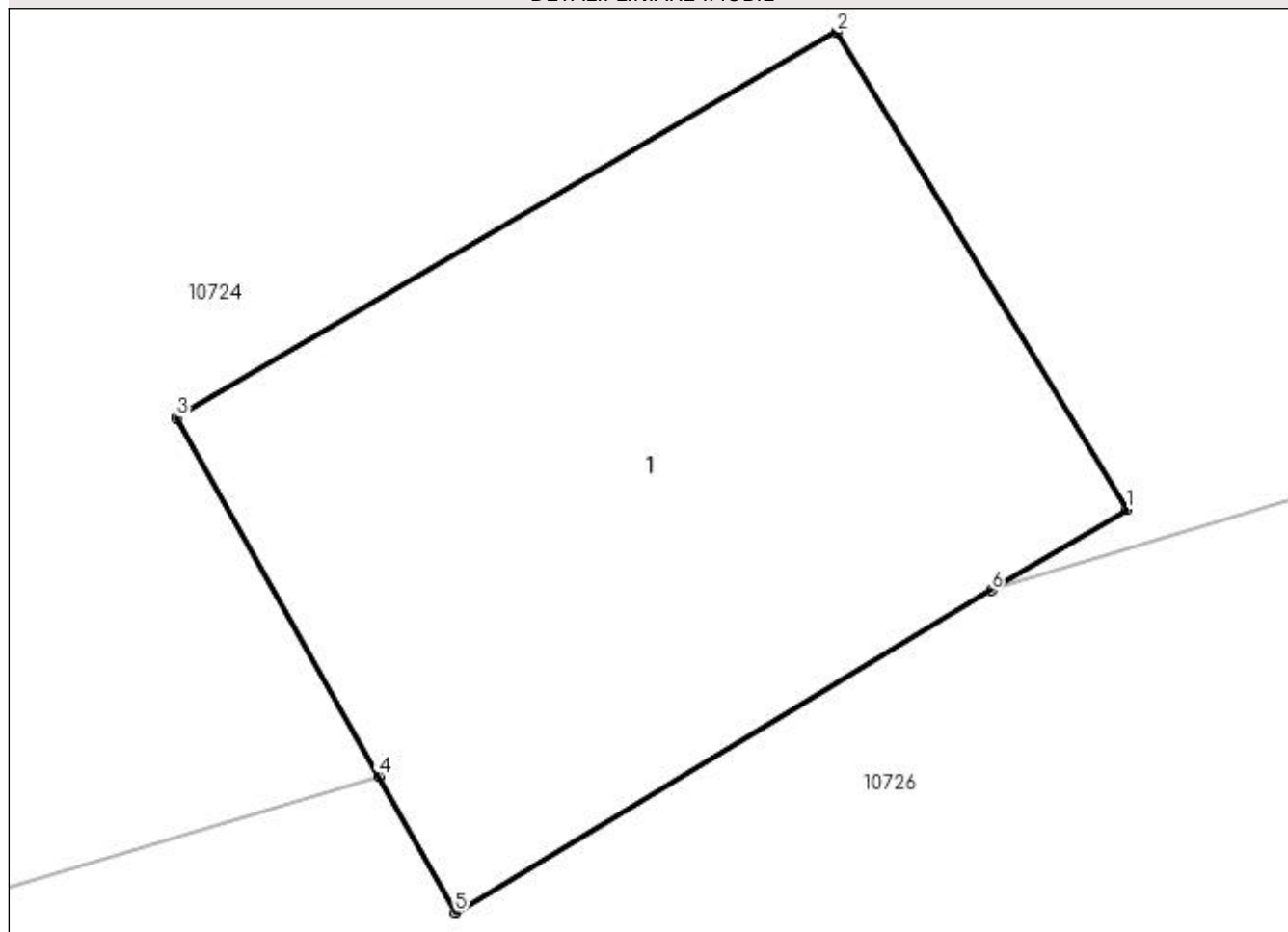
Anexa Nr. 1 La Partea I

Teren

Nr cadastral	Suprafața (mp)*	Observații / Referințe
32803	Din acte: 723 Masurata: 11	STALP 40_40 - LEA 110 kV CETATE-BASARABI 1 DC LEA 110 kV CETATE-BASARABI 2

* Suprafața este determinată în planul de proiecție Stereo 70.

DETALII LINIARE IMOBIL



Date referitoare la teren

Crt	Categorie folosință	Intra vilan	Suprafața (mp)	Tarla	Parcelă	Nr. topo	Observații / Referințe
1	curți constructii	NU	11	22		-	

Date referitoare la construcții

Crt	Număr	Destinație construcție	Supraf. (mp)	Situație juridică	Observații / Referințe
A1.1		construcții industriale și edilitare	11	Cu acte	Nr. niveluri:1; S. construita la sol:11 mp; S. construita desfasurata:11 mp; Constructie de metal - An constructie 1976;

Lungime Segmente

1) Valorile lungimilor segmentelor sunt obținute din proiecție în plan.

Punct început	X / Y	Punct sfârșit	X / Y	Lungime segment (** (m)
1	348.255,988 286.212,656	2	348.254,536 286.215,048	2.798
2	348.254,536 286.215,048	3	348.251,227 286.213,117	3.831
3	348.251,227 286.213,117	4	348.252,238 286.211,32	2.062

Punct început	X / Y	Punct sfârșit	X / Y	Lungime segment (** (m)
4	348.252,238 286.211,32	5	348.252,622 286.210,637	0.784
5	348.252,622 286.210,637	6	348.255,31 286.212,25	3.135
6	348.255,31 286.212,25	1	348.255,988 286.212,656	0.79

** Lungimile segmentelor sunt determinate în planul de proiecție Stereo 70 și sunt rotunjite la 1 milimetru.

*** Distanța dintre puncte este formată din segmente cumulate ce sunt mai mici decât valoarea 1 milimetru.

**DATE DESPRE IMOBILUL NR. 10726**

Oficiul de Cadastru și Publicitate Imobiliară DOLJ
Biroul de Cadastru și Publicitate Imobiliară Craiova

A. Partea I. Descrierea imobilului

TEREN Extravilan

Adresa: Jud. Dolj, T 22, P 94

Nr. Crt	Nr cadastral Nr. topografic	Suprafața* (mp)	Observații / Referințe
A1		Din acte: 1.710 Masurata: 1.693	Sector cadastral:10 Teren neimprejmuit; PROCENT DIMINUARE 1.01%;

B. Partea II. Proprietari și acte

Inscrieri privitoare la dreptul de proprietate și alte drepturi reale		Referințe
0 / 12/12/2022		
Act Administrativ nr. TDP:20150, din 10/08/2017 emis de COMISIA JUDETEANA DE FOND FUNCJAR;		
B1	Intabulare, drept de PROPRIETATE, dobandit prin Reconstituire, cota actuala 1/1, cota initiala 1/1 1) SFETA NICOLAE	A1

C. Partea III. SARCINI .

Inscrieri privind dezmembramintele dreptului de proprietate, drepturi reale de garanție și sarcini	Referințe
NU SUNT	

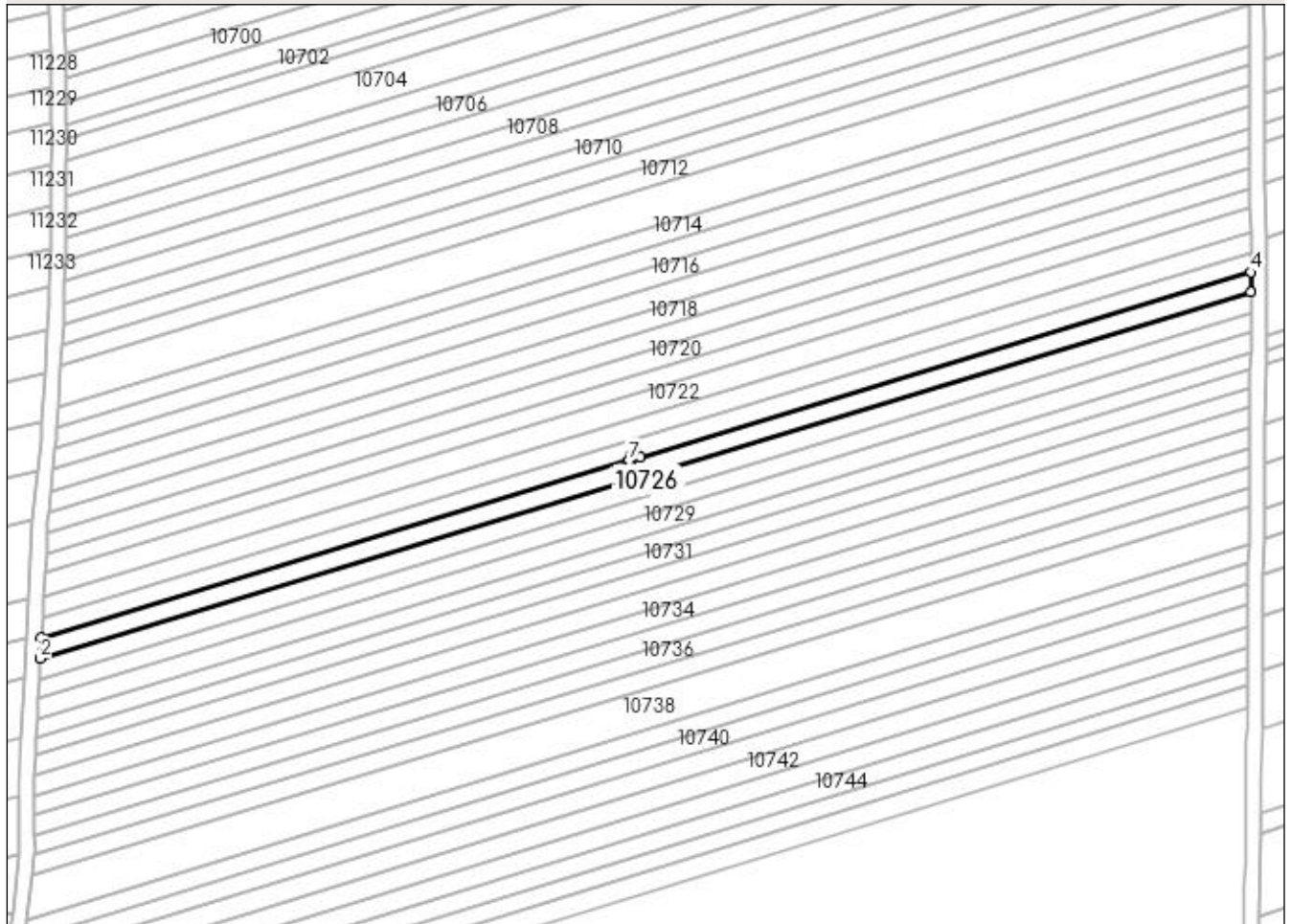
Anexa Nr. 1 La Partea I

Teren

Nr cadastral	Suprafața (mp)*	Observații / Referințe
	Din acte: 1.710 Masurata: 1.693	PROCENT DIMINUARE 1.01%;

* Suprafața este determinată în planul de proiecție Stereo 70.

DETALII LINIARE IMOBIL



Date referitoare la teren

Crt	Categorie folosință	Intra vilan	Suprafața (mp)	Tarla	Parcelă	Nr. topo	Observații / Referințe
1	arabil	NU	1.693	22	94	-	

Lungime Segmente

1) Valorile lungimilor segmentelor sunt obținute din proiecție în plan.

Punct început	X / Y	Punct sfârșit	X / Y	Lungime segment (** (m)
1	348.096,5 286.164,182	2	348.096,201 286.158,809	5.381
2	348.096,201 286.158,809	3	348.417,11 286.255,94	335.286
3	348.417,11 286.255,94	4	348.417,095 286.261,218	5.278
4	348.417,095 286.261,218	5	348.255,31 286.212,25	169.033
5	348.255,31 286.212,25	6	348.252,622 286.210,637	3.135

Punct început	X / Y	Punct sfârșit	X / Y	Lungime segment (** (m)
6	348.252,622 286.210,637	7	348.252,238 286.211,32	0.784
7	348.252,238 286.211,32	1	348.096,5 286.164,182	162.715

** Lungimile segmentelor sunt determinate în planul de proiecție Stereo 70 și sunt rotunjite la 1 milimetru.

*** Distanța dintre puncte este formată din segmente cumulate ce sunt mai mici decât valoarea 1 milimetru.

**DATE DESPRE IMOBILUL NR. 10727**

Oficiul de Cadastru și Publicitate Imobiliară DOLJ
Biroul de Cadastru și Publicitate Imobiliară Craiova

A. Partea I. Descrierea imobilului

TEREN Extravilan

Adresa: Jud. Dolj, T 22, P 95

Nr. Crt	Nr cadastral Nr. topografic	Suprafața* (mp)	Observații / Referințe
A1	33438	1.710	Sector cadastral:10 Teren neimprejmuit;

B. Partea II. Proprietari și acte

Inscrieri privitoare la dreptul de proprietate și alte drepturi reale		Referințe
291863 / 13/12/2021		
Act Notarial nr. CVC:2097, din 13/12/2021 emis de BNP STOENESCU FLOREA;		
B1	Intabulare, drept de PROPRIETATE, dobandit prin Conventie, cota actuala 1/1, cota initiala 1/1 1) NICA GHEORGHE LELIUS 2) NICA SIMONA	A1

C. Partea III. SARCINI .

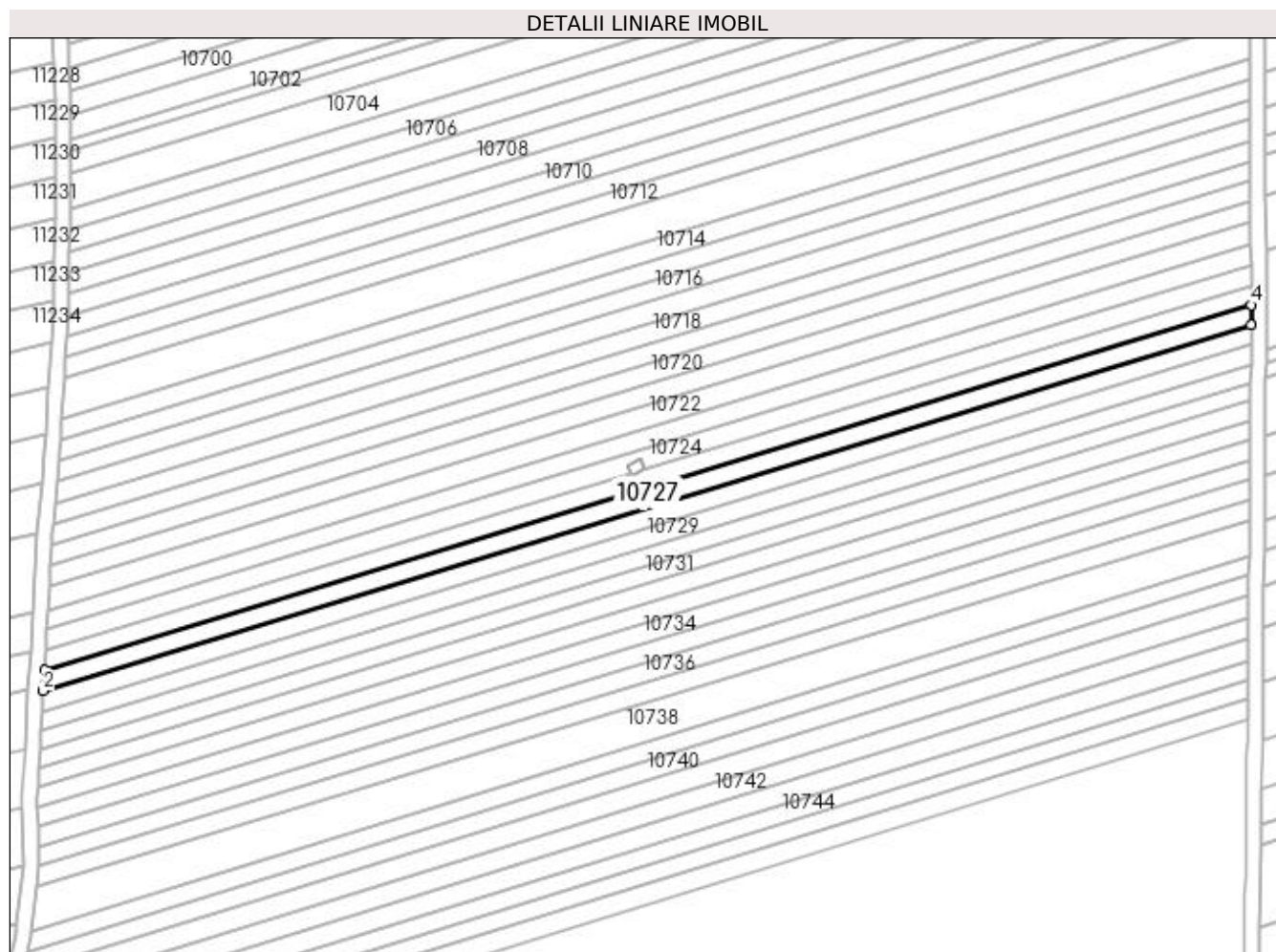
Inscrieri privind dezmembramintele dreptului de proprietate, drepturi reale de garanție și sarcini	Referințe
NU SUNT	

Anexa Nr. 1 La Partea I

Teren

Nr cadastral	Suprafața (mp)*	Observații / Referințe
33438	1.710	

* Suprafața este determinată în planul de proiecție Stereo 70.



Date referitoare la teren

Crt	Categorie folosință	Intravilan	Suprafața (mp)	Tarla	Parcelă	Nr. topo	Observații / Referințe
1	arabil	NU	1.710	22	95	-	

Lungime Segmente

1) Valorile lungimilor segmentelor sunt obținute din proiecție în plan.

Punct început	X / Y	Punct sfârșit	X / Y	Lungime segment (** (m)
1	348.096,201 286.158,809	2	348.095,899 286.153,392	5.425
2	348.095,899 286.153,392	3	348.417,125 286.250,619	335.618
3	348.417,125 286.250,619	4	348.417,11 286.255,94	5.321
4	348.417,11 286.255,94	1	348.096,201 286.158,809	335.286

**** Lungimile segmentelor sunt determinate în planul de proiecție Stereo 70 și sunt rotunjite la 1 milimetru.**

***** Distanța dintre puncte este formată din segmente cumulate ce sunt mai mici decât valoarea 1 milimetru.**

**DATE DESPRE IMOBILUL NR. 10728**

Oficiul de Cadastru și Publicitate Imobiliară DOLJ
Biroul de Cadastru și Publicitate Imobiliară Craiova

A. Partea I. Descrierea imobilului

TEREN Extravilan

Adresa: Jud. Dolj, T 22, P 96

Nr. Crt	Nr cadastral Nr. topografic	Suprafața* (mp)	Observații / Referințe
A1		Din acte: 1.710 Masurata: 1.693	Sector cadastral:10 Teren neimprejmuit; PROCENT DIMINUARE 1.01%;

B. Partea II. Proprietari și acte

Inscrieri privitoare la dreptul de proprietate și alte drepturi reale		Referințe
0 / 12/12/2022		
Act Administrativ nr. TDP:2248-48388, din 09/01/1997 emis de COMISIA JUDETEANA DE FOND FUNCJAR;		
B1	Intabulare, drept de PROPRIETATE, dobandit prin Reconstituire, cota actuala 1/1, cota initiala 1/1 1) IOVAN STEFAN, LIPSA CNP	A1

C. Partea III. SARCINI .

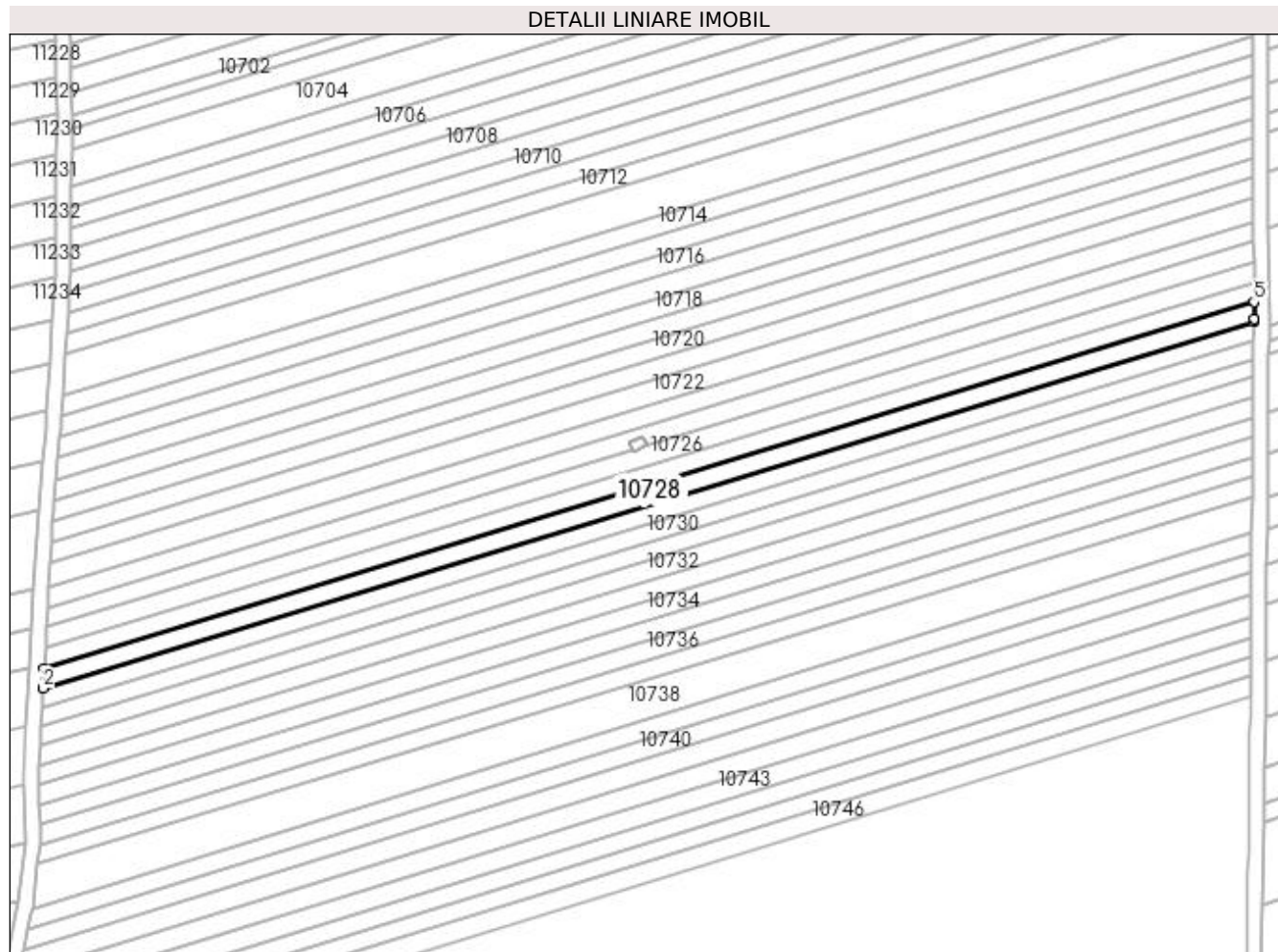
Inscrieri privind dezmembramintele dreptului de proprietate, drepturi reale de garanție și sarcini	Referințe
NU SUNT	

Anexa Nr. 1 La Partea I

Teren

Nr cadastral	Suprafața (mp)*	Observații / Referințe
	Din acte: 1.710 Masurata: 1.693	PROCENT DIMINUARE 1.01%;

* Suprafața este determinată în planul de proiecție Stereo 70.



Date referitoare la teren

Crt	Categorie folosință	Intra vilan	Suprafața (mp)	Tarla	Parcelă	Nr. topo	Observații / Referințe
1	arabil	NU	1.693	22	96	-	

Lungime Segmente

1) Valorile lungimilor segmentelor sunt obținute din proiecție în plan.

Punct început	X / Y	Punct sfârșit	X / Y	Lungime segment (** (m)
1	348.095,899 286.153,392	2	348.095,601 286.148,034	5.366
2	348.095,601 286.148,034	3	348.417,13 286.245,352	335.934
3	348.417,13 286.245,352	4	348.417,138 286.246,117	0.765
4	348.417,138 286.246,117	5	348.417,125 286.250,619	4.502
5	348.417,125 286.250,619	1	348.095,899 286.153,392	335.618

**** Lungimile segmentelor sunt determinate în planul de proiecție Stereo 70 și sunt rotunjite la 1 milimetru.**

***** Distanța dintre puncte este formată din segmente cumulate ce sunt mai mici decât valoarea 1 milimetru.**

**DATE DESPRE IMOBILUL NR. 10729**

Oficiul de Cadastru și Publicitate Imobiliară DOLJ
Biroul de Cadastru și Publicitate Imobiliară Craiova

A. Partea I. Descrierea imobilului

TEREN Extravilan

Adresa: Jud. Dolj, T 22, P 97

Nr. Crt	Nr cadastral Nr. topografic	Suprafața* (mp)	Observații / Referințe
A1		Din acte: 1.710 Masurata: 1.693	Sector cadastral:10 Teren neimprejmuit; PROCENT DIMINUARE 1.01%;

B. Partea II. Proprietari și acte

Inscrieri privitoare la dreptul de proprietate și alte drepturi reale		Referințe
0 / 12/12/2022		
Act Notarial nr. CM:315, din 26/06/2017 emis de BNP STOENESCU FLOREA;		
B1	Intabulare, drept de PROPRIETATE, dobandit prin Succesiune, cota actuala 1/1, cota initiala 1/1 1) ANGHEL DOINA	A1

C. Partea III. SARCINI .

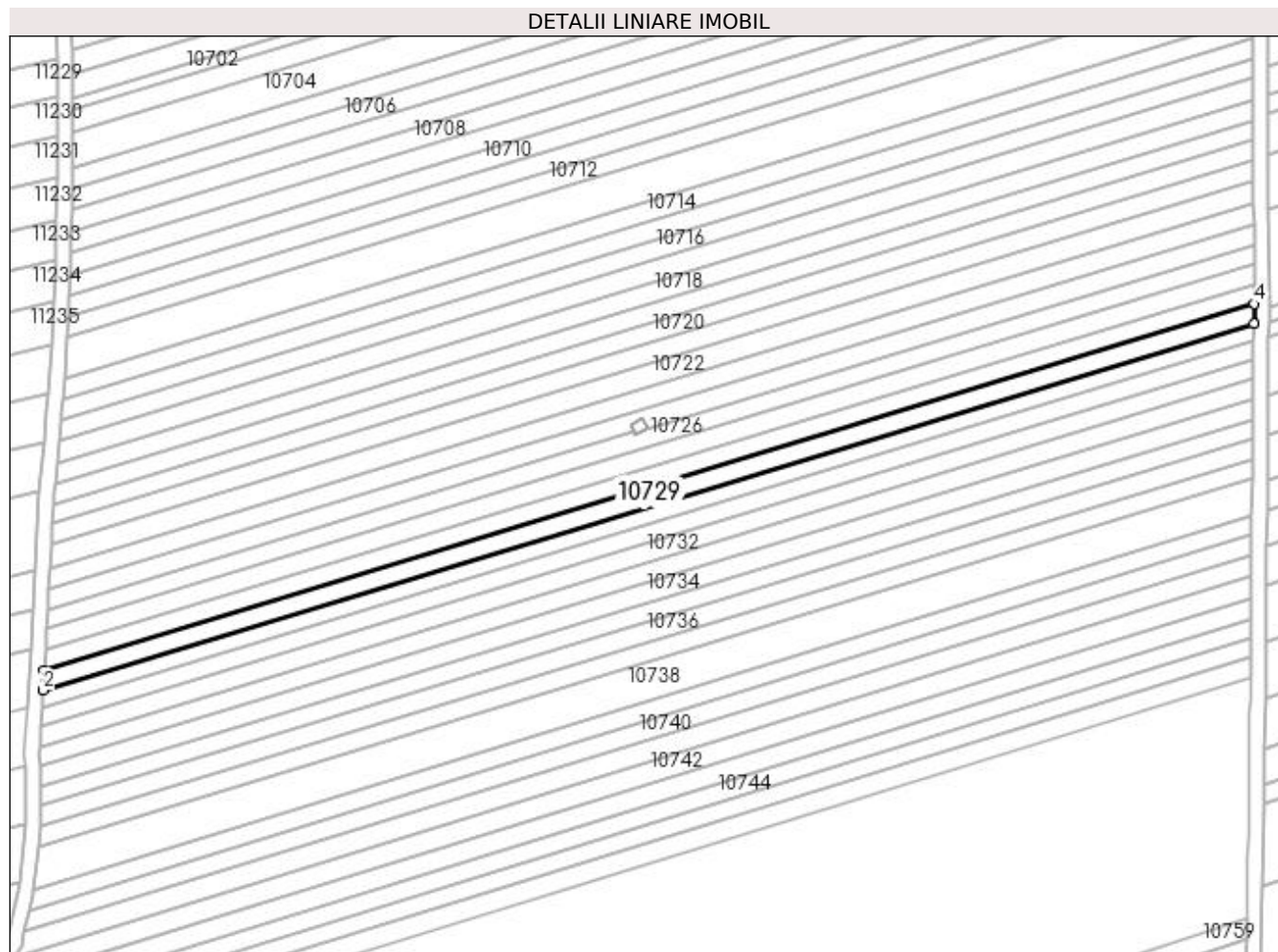
Inscrieri privind dezmembramintele dreptului de proprietate, drepturi reale de garanție și sarcini	Referințe
NU SUNT	

Anexa Nr. 1 La Partea I

Teren

Nr cadastral	Suprafața (mp)*	Observații / Referințe
	Din acte: 1.710 Masurata: 1.693	PROCENT DIMINUARE 1.01%;

* Suprafața este determinată în planul de proiecție Stereo 70.



Date referitoare la teren

Crt	Categorie folosință	Intra vilan	Suprafața (mp)	Tarla	Parcelă	Nr. topo	Observații / Referințe
1	arabil	NU	1.693	22	97	-	

Lungime Segmente

1) Valorile lungimilor segmentelor sunt obținute din proiecție în plan.

Punct început	X / Y	Punct sfârșit	X / Y	Lungime segment (** (m)
1	348.095,601 286.148,034	2	348.095,302 286.142,68	5.362
2	348.095,302 286.142,68	3	348.417,078 286.240,073	336.192
3	348.417,078 286.240,073	4	348.417,13 286.245,352	5.279
4	348.417,13 286.245,352	1	348.095,601 286.148,034	335.934

**** Lungimile segmentelor sunt determinate în planul de proiecție Stereo 70 și sunt rotunjite la 1 milimetru.**

***** Distanța dintre puncte este formată din segmente cumulate ce sunt mai mici decât valoarea 1 milimetru.**

**DATE DESPRE IMOBILUL NR. 10730**

Oficiul de Cadastru și Publicitate Imobiliară DOLJ
Biroul de Cadastru și Publicitate Imobiliară Craiova

A. Partea I. Descrierea imobilului

TEREN Extravilan

Adresa: Jud. Dolj, T 22, P 98

Nr. Crt	Nr cadastral Nr. topografic	Suprafața* (mp)	Observații / Referințe
A1		Din acte: 1.539 Masurata: 1.523	Sector cadastral:10 Teren neimprejmuit; PROCENT DIMINUARE 1.01%;

B. Partea II. Proprietari și acte

Inscrieri privitoare la dreptul de proprietate și alte drepturi reale		Referințe
0 / 12/12/2022		
Act Administrativ nr. TDP:1245-45405, din 23/01/1995 emis de COMISIA JUDETEANA DE FOND FUNCJAR;		
B1	Intabulare, drept de PROPRIETATE, dobandit prin Reconstituire, cota actuala 1/1, cota initiala 1/1 1) CURIGUT MARIN, LIPSA CNP	A1

C. Partea III. SARCINI .

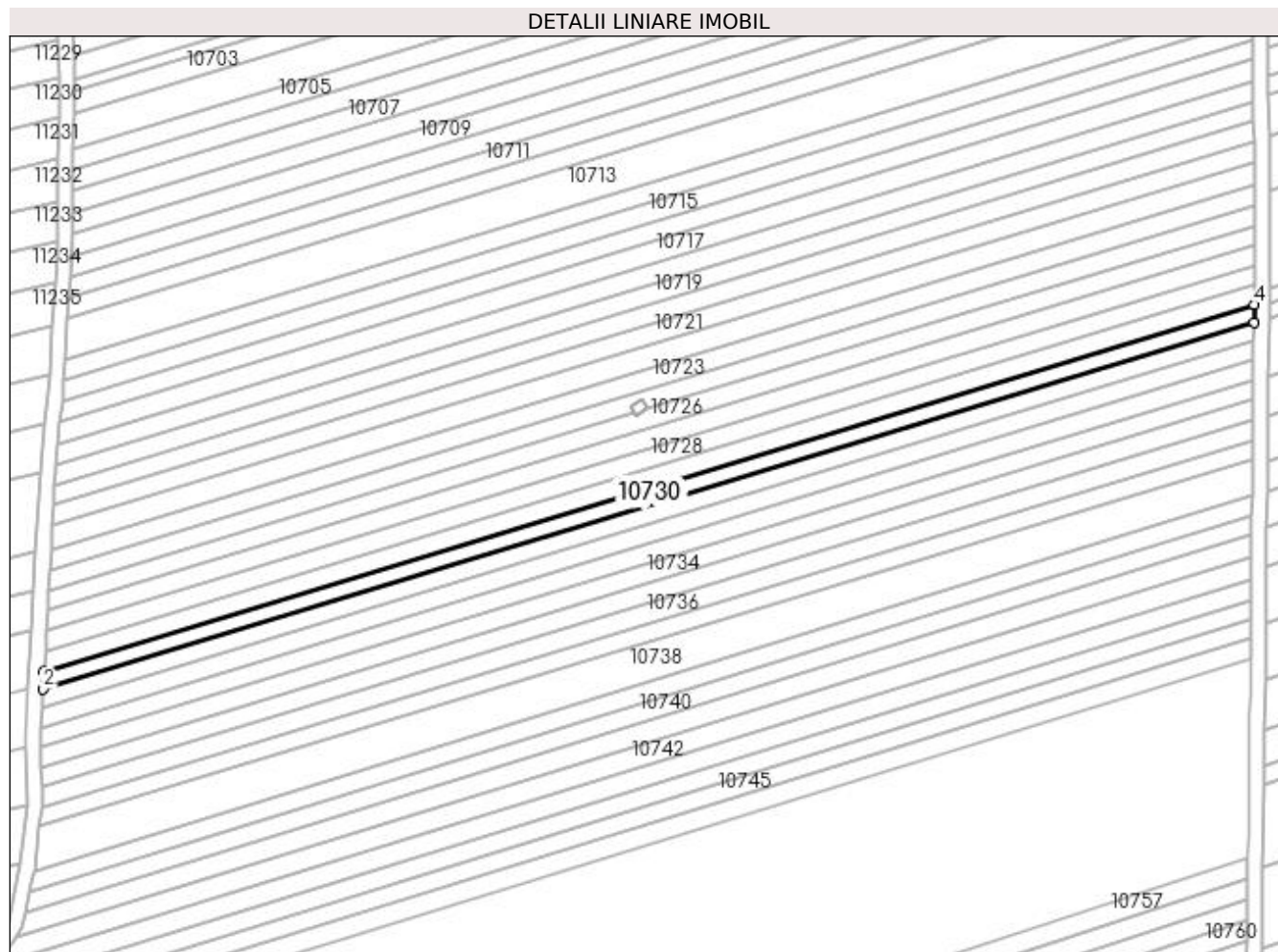
Inscrieri privind dezmembramintele dreptului de proprietate, drepturi reale de garanție și sarcini	Referințe
NU SUNT	

Anexa Nr. 1 La Partea I

Teren

Nr cadastral	Suprafața (mp)*	Observații / Referințe
	Din acte: 1.539 Masurata: 1.523	PROCENT DIMINUARE 1.01%;

* Suprafața este determinată în planul de proiecție Stereo 70.



Date referitoare la teren

Crt	Categorie folosință	Intravilan	Suprafața (mp)	Tarla	Parcelă	Nr. topo	Observații / Referințe
1	arabil	NU	1.523	22	98	-	

Lungime Segmente

1) Valorile lungimilor segmentelor sunt obținute din proiecție în plan.

Punct început	X / Y	Punct sfârșit	X / Y	Lungime segment (** (m)
1	348.095,302 286.142,68	2	348.095,034 286.137,867	4.82
2	348.095,034 286.137,867	3	348.417,031 286.235,328	336.423
3	348.417,031 286.235,328	4	348.417,078 286.240,073	4.745
4	348.417,078 286.240,073	1	348.095,302 286.142,68	336.192

**** Lungimile segmentelor sunt determinate în planul de proiecție Stereo 70 și sunt rotunjite la 1 milimetru.**

***** Distanța dintre puncte este formată din segmente cumulate ce sunt mai mici decât valoarea 1 milimetru.**

**DATE DESPRE IMOBILUL NR. 10731**

Oficiul de Cadastru și Publicitate Imobiliară DOLJ
Biroul de Cadastru și Publicitate Imobiliară Craiova

A. Partea I. Descrierea imobilului

TEREN Extravilan

Adresa: Jud. Dolj, T 22, P 99

Nr. Crt	Nr cadastral Nr. topografic	Suprafața* (mp)	Observații / Referințe
A1		Din acte: 1.539 Masurata: 1.523	Sector cadastral:10 Teren neimprejmuit; PROCENT DIMINUARE 1.01%;

B. Partea II. Proprietari și acte

Inscrieri privitoare la dreptul de proprietate și alte drepturi reale		Referințe
0 / 12/12/2022		
Act Notarial nr. CM:441, din 17/12/1997 emis de BNP STOENESCU FLOREA;		
B1	Intabulare, drept de PROPRIETATE, dobandit prin Succesiune, cota actuala 1/1, cota initiala 1/1 1) CURIGUT CRISTINEL, LIPSA CNP	A1

C. Partea III. SARCINI .

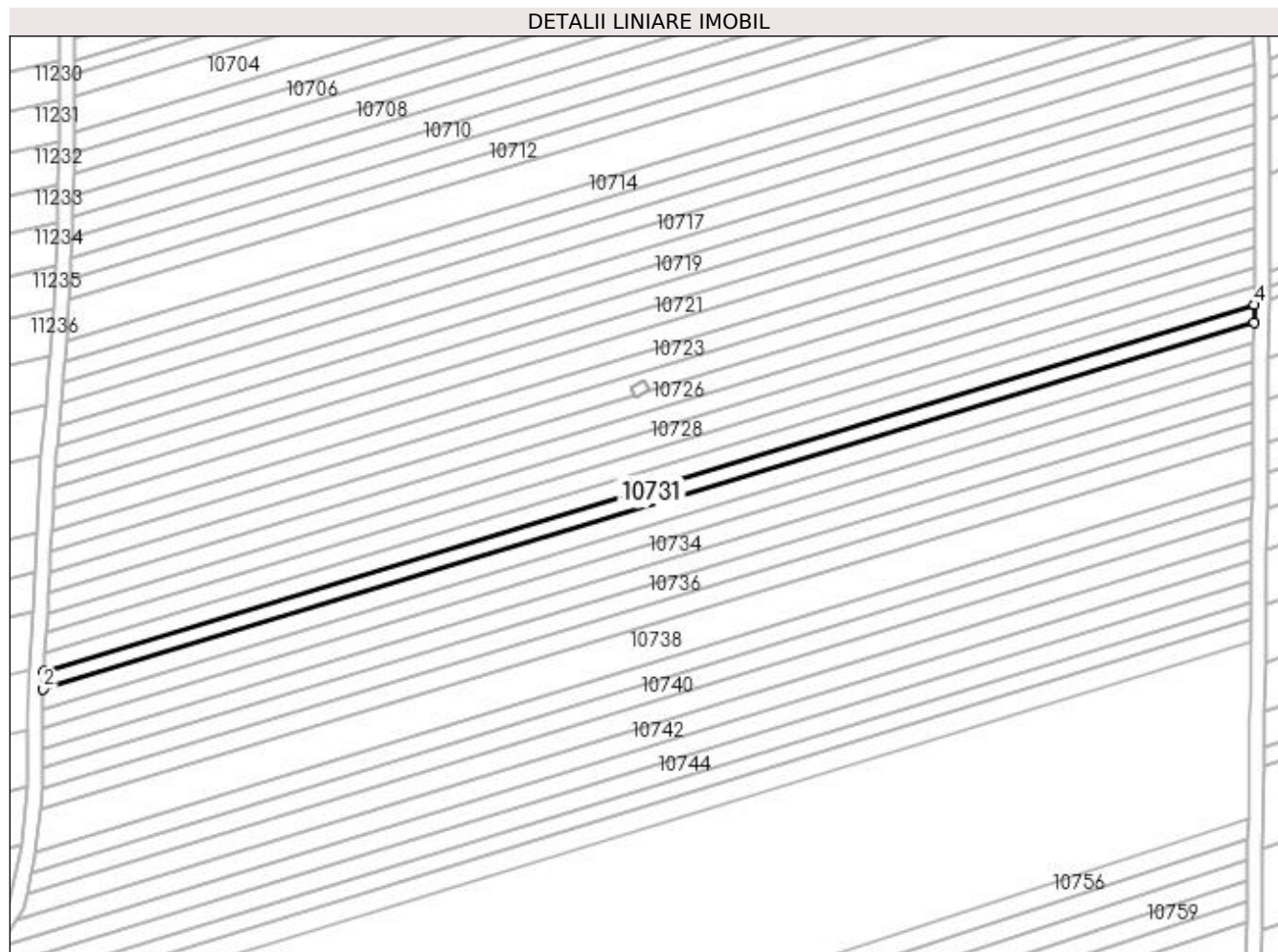
Inscrieri privind dezmembramintele dreptului de proprietate, drepturi reale de garanție și sarcini	Referințe
NU SUNT	

Anexa Nr. 1 La Partea I

Teren

Nr cadastral	Suprafața (mp)*	Observații / Referințe
	Din acte: 1.539 Masurata: 1.523	PROCENT DIMINUARE 1.01%;

* Suprafața este determinată în planul de proiecție Stereo 70.



Date referitoare la teren

Crt	Categorie folosință	Intra vilan	Suprafața (mp)	Tarla	Parcelă	Nr. topo	Observații / Referințe
1	arabil	NU	1.523	22	99	-	

Lungime Segmente

1) Valorile lungimilor segmentelor sunt obținute din proiecție în plan.

Punct început	X / Y	Punct sfârșit	X / Y	Lungime segment (** (m)
1	348.095,034 286.137,867	2	348.094,766 286.133,058	4.816
2	348.094,766 286.133,058	3	348.416,984 286.230,585	336.654
3	348.416,984 286.230,585	4	348.417,031 286.235,328	4.743
4	348.417,031 286.235,328	1	348.095,034 286.137,867	336.423

**** Lungimile segmentelor sunt determinate în planul de proiecție Stereo 70 și sunt rotunjite la 1 milimetru.**

***** Distanța dintre puncte este formată din segmente cumulate ce sunt mai mici decât valoarea 1 milimetru.**

**DATE DESPRE IMOBILUL NR. 10732**

Oficiul de Cadastru și Publicitate Imobiliară DOLJ
Biroul de Cadastru și Publicitate Imobiliară Craiova

A. Partea I. Descrierea imobilului

TEREN Extravilan

Adresa: Jud. Dolj, T 22, P 100

Nr. Crt	Nr cadastral Nr. topografic	Suprafața* (mp)	Observații / Referințe
A1	33801	1.710	Sector cadastral:10 Teren neimprejmuit;

B. Partea II. Proprietari și acte

Inscrieri privitoare la dreptul de proprietate și alte drepturi reale	Referințe
57069 / 30/03/2022	
Act Notarial nr. CVC:1073, din 29/03/2022 emis de BNP BUDIANA IONUT RAZVAN;	
B1	A1
Intabulare, drept de PROPRIETATE, dobandit prin Conventie, cota actuala 1/1, cota initiala 1/1 1) BICU LIDIA	

C. Partea III. SARCINI .

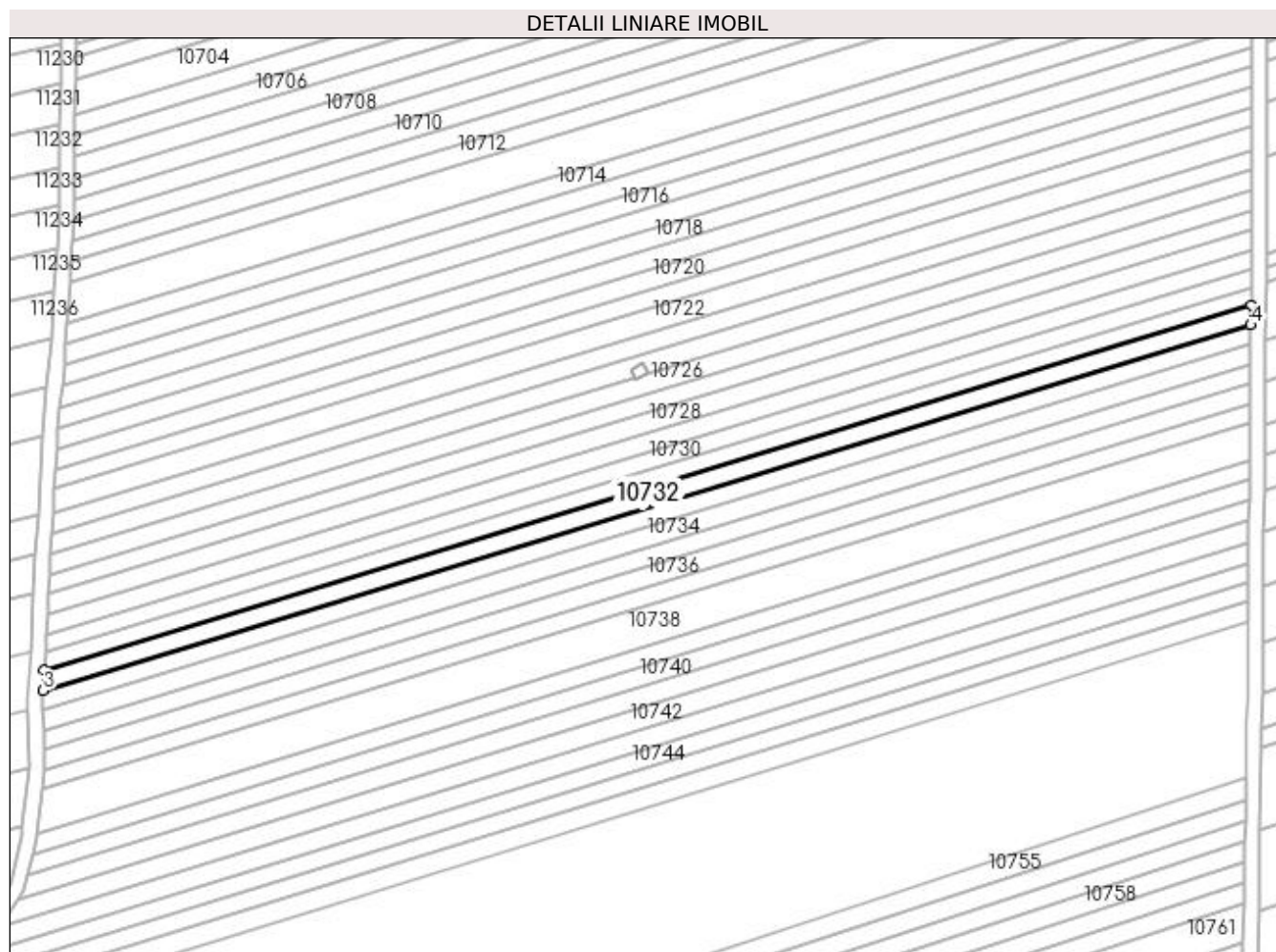
Inscrieri privind dezmembramintele dreptului de proprietate, drepturi reale de garanție și sarcini	Referințe
NU SUNT	

Anexa Nr. 1 La Partea I

Teren

Nr cadastral	Suprafața (mp)*	Observații / Referințe
33801	1.710	

* Suprafața este determinată în planul de proiecție Stereo 70.



Date referitoare la teren

Crt	Categorie folosință	Intravilan	Suprafața (mp)	Tarla	Parcelă	Nr. topo	Observații / Referințe
1	arabil	NU	1.710	22	100	-	

Lungime Segmente

1) Valorile lungimilor segmentelor sunt obținute din proiecție în plan.

Punct început	X / Y	Punct sfârșit	X / Y	Lungime segment (** (m)
1	348.416,984 286.230,585	2	348.094,766 286.133,058	336.654
2	348.094,766 286.133,058	3	348.094,465 286.127,662	5.404
3	348.094,465 286.127,662	4	348.416,931 286.225,264	336.913
4	348.416,931 286.225,264	1	348.416,984 286.230,585	5.321

**** Lungimile segmentelor sunt determinate în planul de proiecție Stereo 70 și sunt rotunjite la 1 milimetru.**

***** Distanța dintre puncte este formată din segmente cumulate ce sunt mai mici decât valoarea 1 milimetru.**

**DATE DESPRE IMOBILUL NR. 10733**

Oficiul de Cadastru și Publicitate Imobiliară DOLJ
Biroul de Cadastru și Publicitate Imobiliară Craiova

A. Partea I. Descrierea imobilului

TEREN Extravilan

Adresa: Jud. Dolj, T 22, P 101

Nr. Crt	Nr cadastral Nr. topografic	Suprafața* (mp)	Observații / Referințe
A1		Din acte: 1.710 Masurata: 1.693	Sector cadastral:10 Teren neimprejmuit; PROCENT DIMINUARE 1.01%;

B. Partea II. Proprietari și acte

Inscrieri privitoare la dreptul de proprietate și alte drepturi reale		Referințe
0 / 17/12/2022		
Act Administrativ nr. TDP:2118-9685, din 08/01/1997 emis de COMISIA JUDETEANA DE FOND FUNCJAR (CERTIF. DE DECES:DZ006290/12.02.2011;);		
B1	Intabulare, drept de PROPRIETATE, dobandit prin Reconstituire, cota actuala 1/1, cota initiala 1/1 1) IONETE MAROCHINA DEFUNCT:Da	A1

C. Partea III. SARCINI .

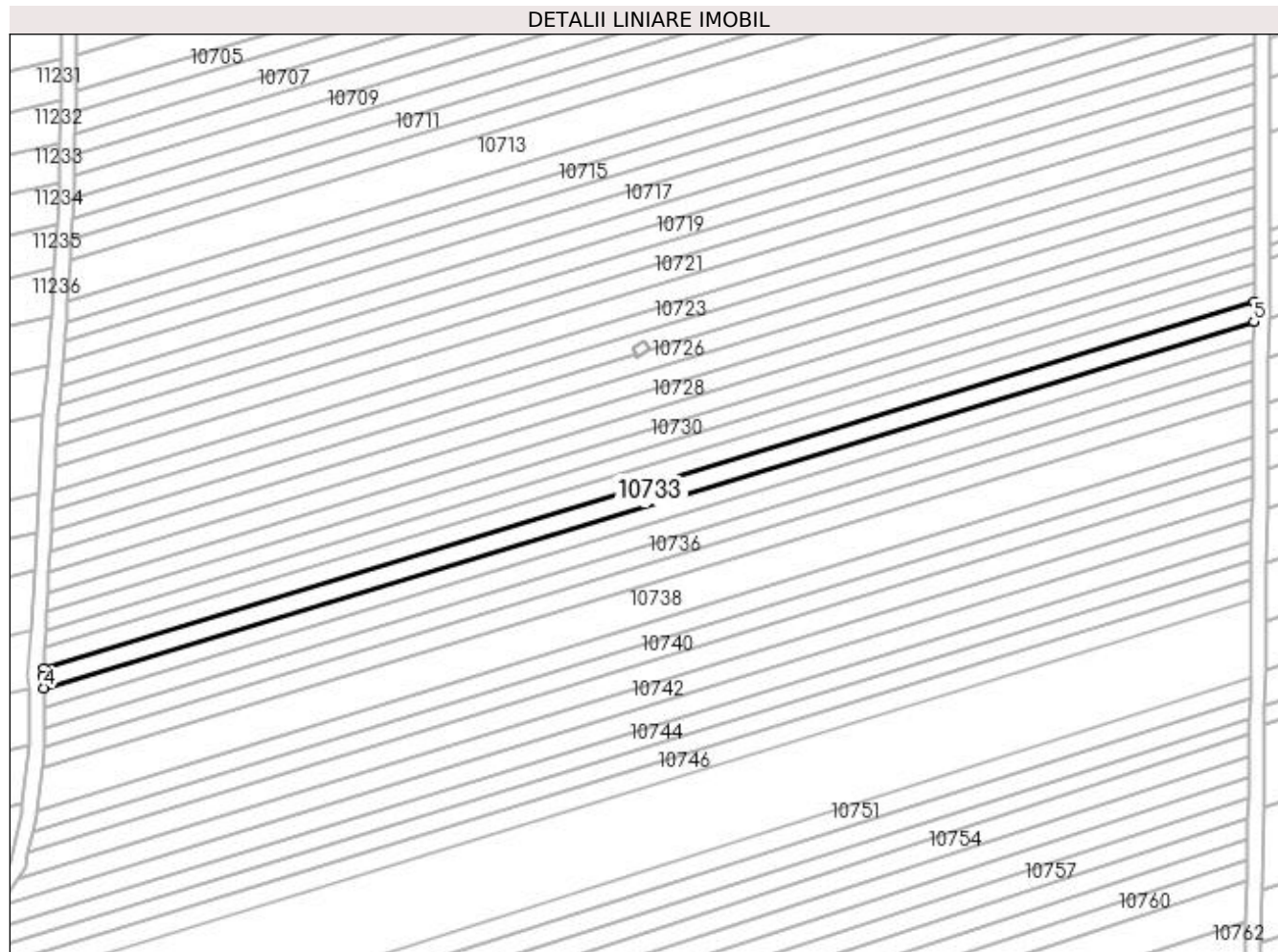
Inscrieri privind dezmembramintele dreptului de proprietate, drepturi reale de garanție și sarcini	Referințe
NU SUNT	

Anexa Nr. 1 La Partea I

Teren

Nr cadastral	Suprafața (mp)*	Observații / Referințe
	Din acte: 1.710 Masurata: 1.693	PROCENT DIMINUARE 1.01%;

* Suprafața este determinată în planul de proiecție Stereo 70.



Date referitoare la teren

Crt	Categorie folosință	Intra vilan	Suprafața (mp)	Tarla	Parcelă	Nr. topo	Observații / Referințe
1	arabil	NU	1.693	22	101	-	

Lungime Segmente

1) Valorile lungimilor segmentelor sunt obținute din proiecție în plan.

Punct început	X / Y	Punct sfârșit	X / Y	Lungime segment (** (m)
1	348.416,931 286.225,264	2	348.094,465 286.127,662	336.913
2	348.094,465 286.127,662	3	348.094,35 286.125,593	2.072
3	348.094,35 286.125,593	4	348.094,423 286.122,4	3.194
4	348.094,423 286.122,4	5	348.416,879 286.219,999	336.903
5	348.416,879 286.219,999	1	348.416,931 286.225,264	5.265

**** Lungimile segmentelor sunt determinate în planul de proiecție Stereo 70 și sunt rotunjite la 1 milimetru.**

***** Distanța dintre puncte este formată din segmente cumulate ce sunt mai mici decât valoarea 1 milimetru.**

**DATE DESPRE IMOBILUL NR. 10734**

Oficiul de Cadastru și Publicitate Imobiliară DOLJ
Biroul de Cadastru și Publicitate Imobiliară Craiova

A. Partea I. Descrierea imobilului

TEREN Extravilan

Adresa: Jud. Dolj, T 22, P 102

Nr. Crt	Nr cadastral Nr. topografic	Suprafața* (mp)	Observații / Referințe
A1		Din acte: 1.710 Masurata: 1.693	Sector cadastral:10 Teren neimprejmuit; PROCENT DIMINUARE 1.01%;

B. Partea II. Proprietari și acte

Inscrieri privitoare la dreptul de proprietate și alte drepturi reale		Referințe
0 / 12/12/2022		
Hotarare Judecatoreasca nr. SC:749, din 25/03/2013 emis de JUDECATORIA CALAFAT;		
B1	Intabulare, drept de PROPRIETATE, dobandit prin Hotarare Judecatoreasca, cota actuala 1/1, cota initiala 1/1 1) NICA GHEORGHE LELIUS	A1

C. Partea III. SARCINI .

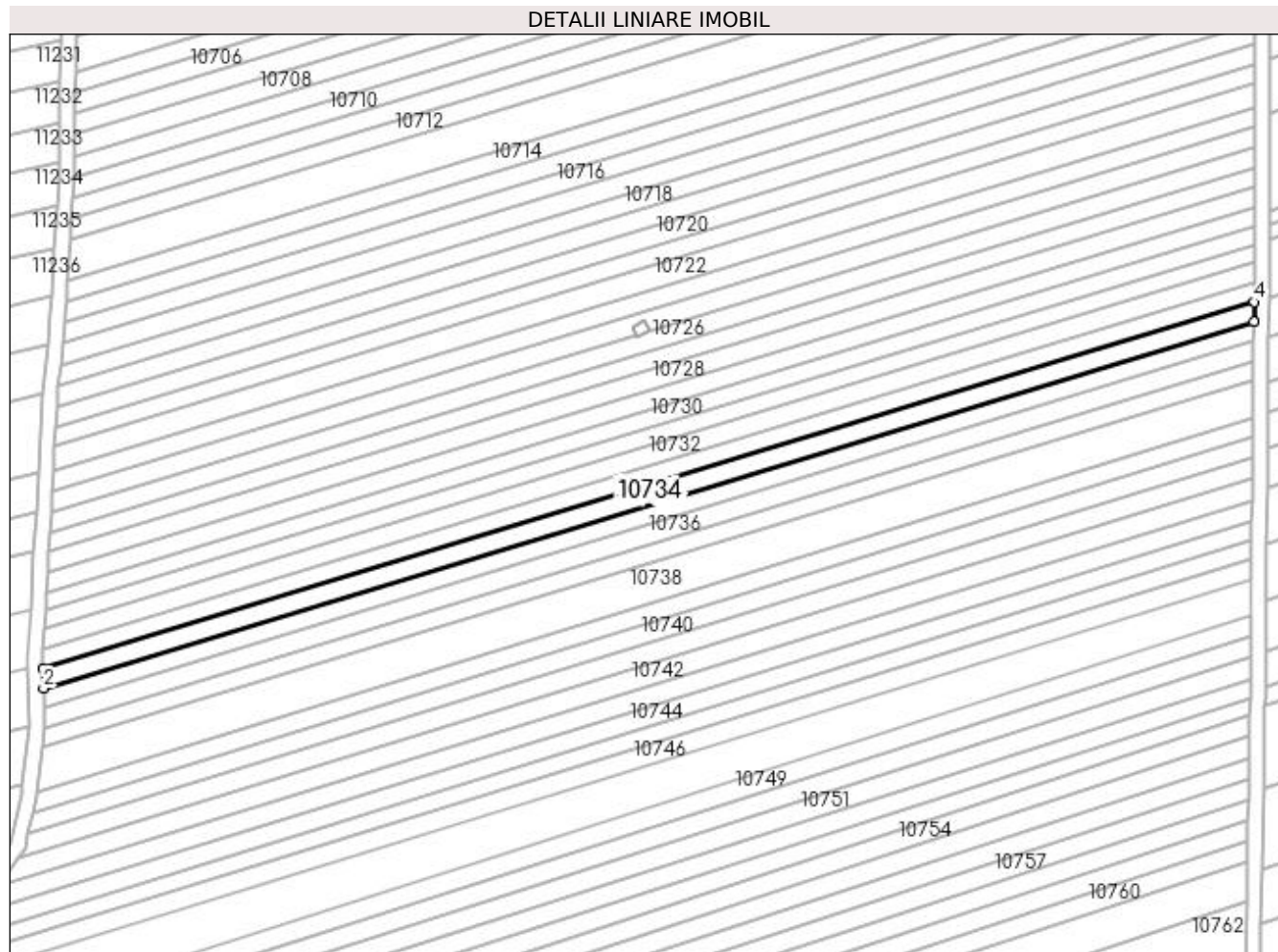
Inscrieri privind dezmembramintele dreptului de proprietate, drepturi reale de garanție și sarcini	Referințe
NU SUNT	

Anexa Nr. 1 La Partea I

Teren

Nr cadastral	Suprafața (mp)*	Observații / Referințe
	Din acte: 1.710 Masurata: 1.693	PROCENT DIMINUARE 1.01%;

* Suprafața este determinată în planul de proiecție Stereo 70.



Date referitoare la teren

Crt	Categorie folosință	Intra vilan	Suprafața (mp)	Tarla	Parcelă	Nr. topo	Observații / Referințe
1	arabil	NU	1.693	22	102	-	

Lungime Segmente

1) Valorile lungimilor segmentelor sunt obținute din proiecție în plan.

Punct început	X / Y	Punct sfârșit	X / Y	Lungime segment (** (m)
1	348.094,423 286.122,4	2	348.094,543 286.117,184	5.217
2	348.094,543 286.117,184	3	348.416,827 286.214,731	336.723
3	348.416,827 286.214,731	4	348.416,879 286.219,999	5.268
4	348.416,879 286.219,999	1	348.094,423 286.122,4	336.903

**** Lungimile segmentelor sunt determinate în planul de proiecție Stereo 70 și sunt rotunjite la 1 milimetru.**

***** Distanța dintre puncte este formată din segmente cumulate ce sunt mai mici decât valoarea 1 milimetru.**

**DATE DESPRE IMOBILUL NR. 10735**

Oficiul de Cadastru și Publicitate Imobiliară DOLJ
Biroul de Cadastru și Publicitate Imobiliară Craiova

A. Partea I. Descrierea imobilului

TEREN Extravilan

Adresa: Jud. Dolj, T 22, P 103

Nr. Crt	Nr cadastral Nr. topografic	Suprafața* (mp)	Observații / Referințe
A1		Din acte: 1.710 Masurata: 1.693	Sector cadastral:10 Teren neimprejmuit; PROCENT DIMINUARE 1.01%;

B. Partea II. Proprietari și acte

Inscrieri privitoare la dreptul de proprietate și alte drepturi reale		Referințe
0 / 12/12/2022		
Act Notarial nr. ACT DE PARTAJ:2404, din 01/08/2017 emis de BNP BUDIANA IONUT RAZVAN;		
B1	Intabulare, drept de PROPRIETATE, dobandit prin lesire Din Indiviziune, cota actuala 1/1, cota initiala 1/1 1) JIANU NICOLETA	A1

C. Partea III. SARCINI .

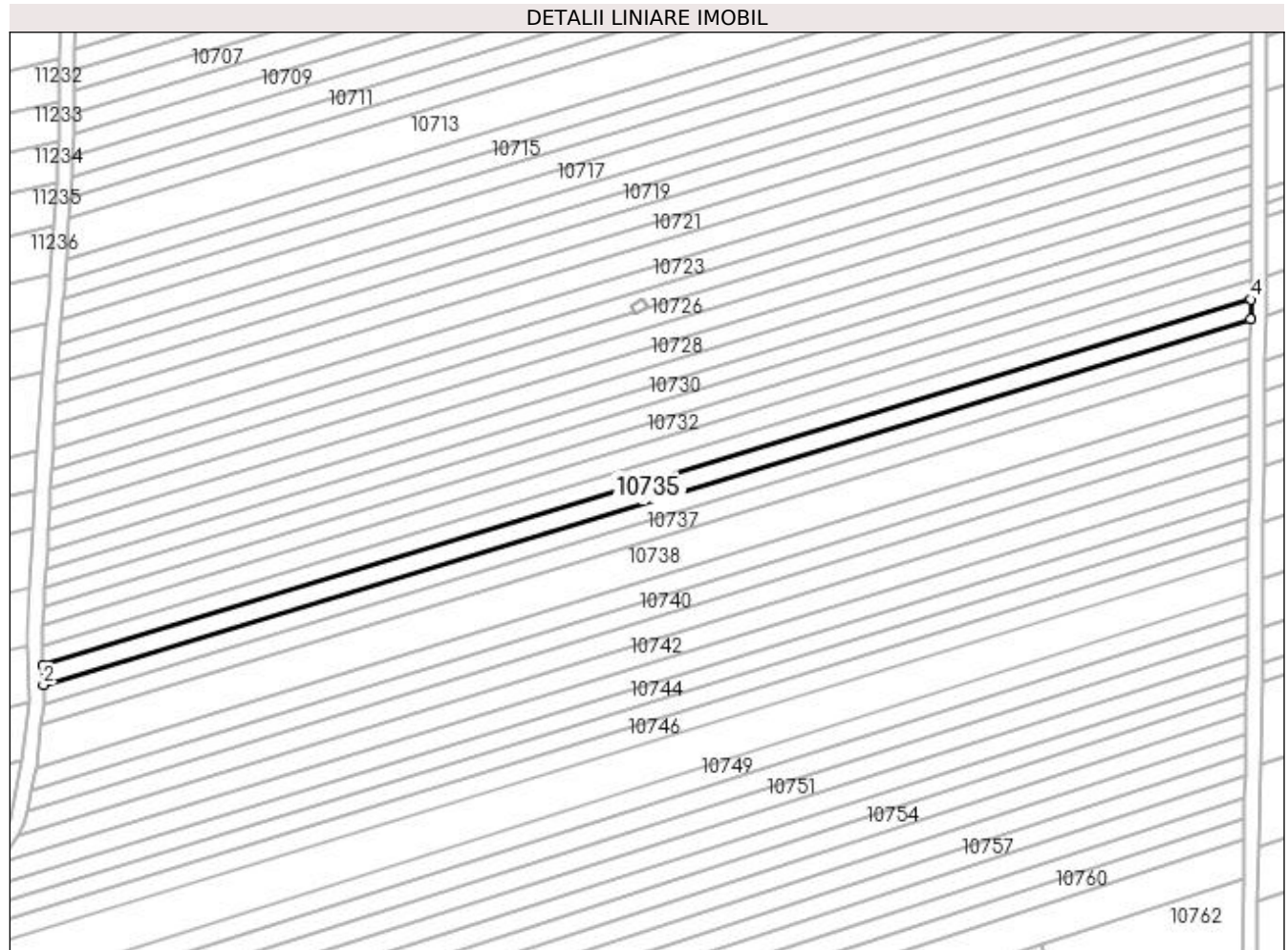
Inscrieri privind dezmembramintele dreptului de proprietate, drepturi reale de garanție și sarcini	Referințe
NU SUNT	

Anexa Nr. 1 La Partea I

Teren

Nr cadastral	Suprafața (mp)*	Observații / Referințe
	Din acte: 1.710 Masurata: 1.693	PROCENT DIMINUARE 1.01%;

* Suprafața este determinată în planul de proiecție Stereo 70.



Date referitoare la teren

Crt	Categorie folosință	Intravilan	Suprafața (mp)	Tarla	Parcelă	Nr. topo	Observații / Referințe
1	arabil	NU	1.693	22	103	-	

Lungime Segmente

1) Valorile lungimilor segmentelor sunt obținute din proiecție în plan.

Punct început	X / Y	Punct sfârșit	X / Y	Lungime segment (** (m)
1	348.094,543 286.117,184	2	348.094,663 286.111,966	5.219
2	348.094,663 286.111,966	3	348.416,775 286.209,461	336.543
3	348.416,775 286.209,461	4	348.416,827 286.214,731	5.27
4	348.416,827 286.214,731	1	348.094,543 286.117,184	336.723

**** Lungimile segmentelor sunt determinate în planul de proiecție Stereo 70 și sunt rotunjite la 1 milimetru.**

***** Distanța dintre puncte este formată din segmente cumulate ce sunt mai mici decât valoarea 1 milimetru.**

**DATE DESPRE IMOBILUL NR. 10736**

Oficiul de Cadastru și Publicitate Imobiliară DOLJ
Biroul de Cadastru și Publicitate Imobiliară Craiova

A. Partea I. Descrierea imobilului

TEREN Extravilan

Adresa: Jud. Dolj, T 22, P 104

Nr. Crt	Nr cadastral Nr. topografic	Suprafața* (mp)	Observații / Referințe
A1		Din acte: 1.710 Masurata: 1.693	Sector cadastral:10 Teren neimprejmuit; PROCENT DIMINUARE 1.01%;

B. Partea II. Proprietari și acte

Inscrieri privitoare la dreptul de proprietate și alte drepturi reale		Referințe
0 / 12/12/2022		
Act Administrativ nr. TDP:438-48412, din 13/01/1994 emis de COMISIA JUDETEANA DE FOND FUNCJAR;		
B1	Intabulare, drept de PROPRIETATE, dobandit prin Reconstituire, cota actuala 1/1, cota initiala 1/1 1) CAZACU MARIN, LIPSA CNP	A1

C. Partea III. SARCINI .

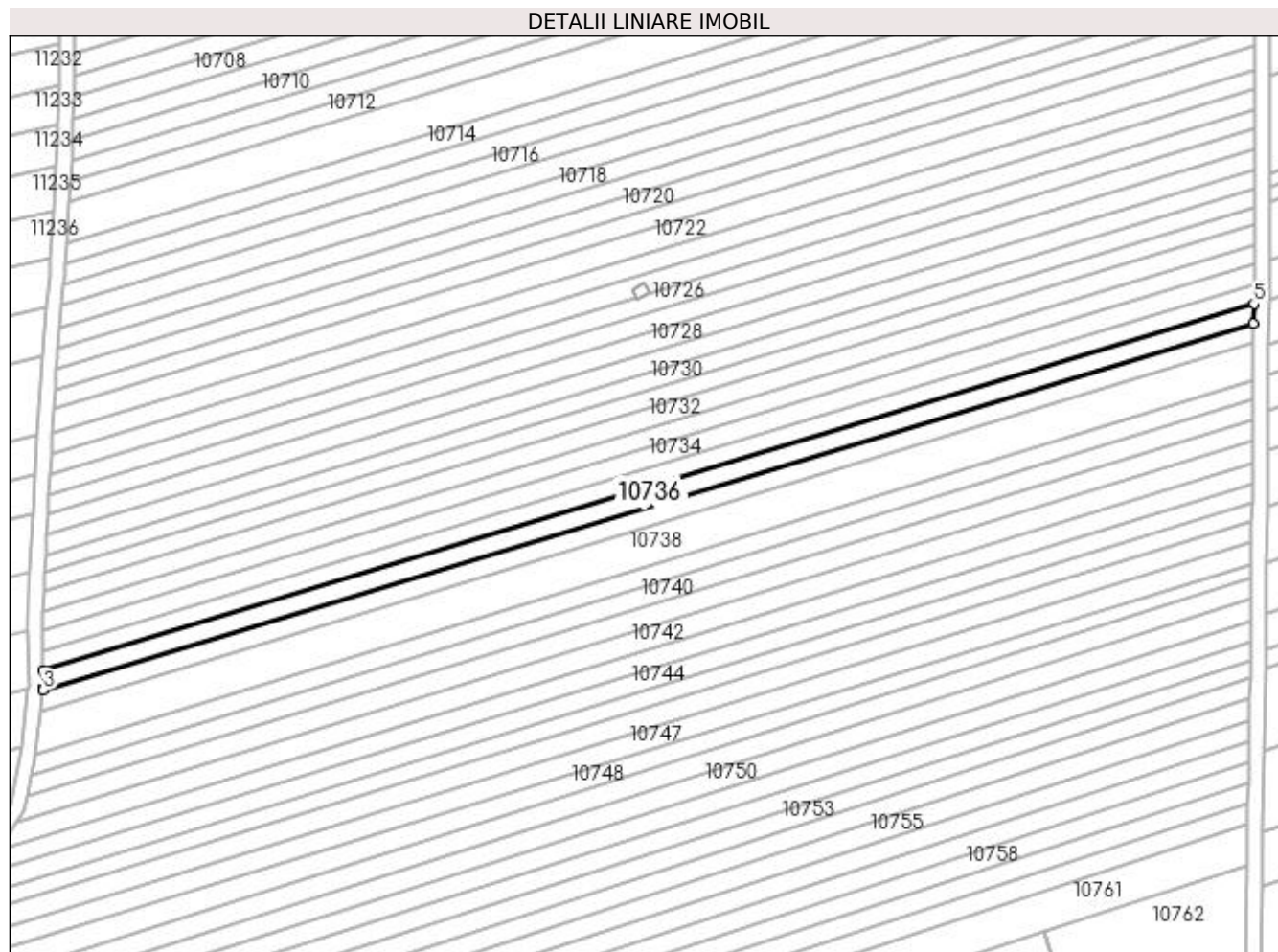
Inscrieri privind dezmembramintele dreptului de proprietate, drepturi reale de garanție și sarcini	Referințe
NU SUNT	

Anexa Nr. 1 La Partea I

Teren

Nr cadastral	Suprafața (mp)*	Observații / Referințe
	Din acte: 1.710 Masurata: 1.693	PROCENT DIMINUARE 1.01%;

* Suprafața este determinată în planul de proiecție Stereo 70.



Date referitoare la teren

Crt	Categorie folosință	Intravilan	Suprafața (mp)	Tarla	Parcelă	Nr. topo	Observații / Referințe
1	arabil	NU	1.693	22	104	-	

Lungime Segmente

1) Valorile lungimilor segmentelor sunt obținute din proiecție în plan.

Punct început	X / Y	Punct sfârșit	X / Y	Lungime segment (** (m)
1	348.094,663 286.111,966	2	348.094,768 286.107,376	4.591
2	348.094,768 286.107,376	3	348.094,69 286.106,717	0.664
3	348.094,69 286.106,717	4	348.416,722 286.204,188	336.46
4	348.416,722 286.204,188	5	348.416,775 286.209,461	5.273
5	348.416,775 286.209,461	1	348.094,663 286.111,966	336.543

**** Lungimile segmentelor sunt determinate în planul de proiecție Stereo 70 și sunt rotunjite la 1 milimetru.**

***** Distanța dintre puncte este formată din segmente cumulate ce sunt mai mici decât valoarea 1 milimetru.**

**DATE DESPRE IMOBILUL NR. 10737**

Oficiul de Cadastru și Publicitate Imobiliară DOLJ
Biroul de Cadastru și Publicitate Imobiliară Craiova

A. Partea I. Descrierea imobilului

TEREN Extravilan

Adresa: Jud. Dolj, T 22, P 105

Nr. Crt	Nr cadastral Nr. topografic	Suprafața* (mp)	Observații / Referințe
A1		Din acte: 1.710 Masurata: 1.693	Sector cadastral:10 Teren neimprejmuit; PROCENT DIMINUARE 1.01%;

B. Partea II. Proprietari și acte

Inscrieri privitoare la dreptul de proprietate și alte drepturi reale		Referințe
0 / 12/12/2022		
Act Administrativ nr. TDP:2565-60679, din 18/02/1997 emis de COMISIA JUDETEANA DE FOND FUNCJAR;		
B1	Intabulare, drept de PROPRIETATE, dobandit prin Reconstituire, cota actuala 1/1, cota initiala 1/1 1) NICOLA AUREL , LIPSA CNP	A1

C. Partea III. SARCINI .

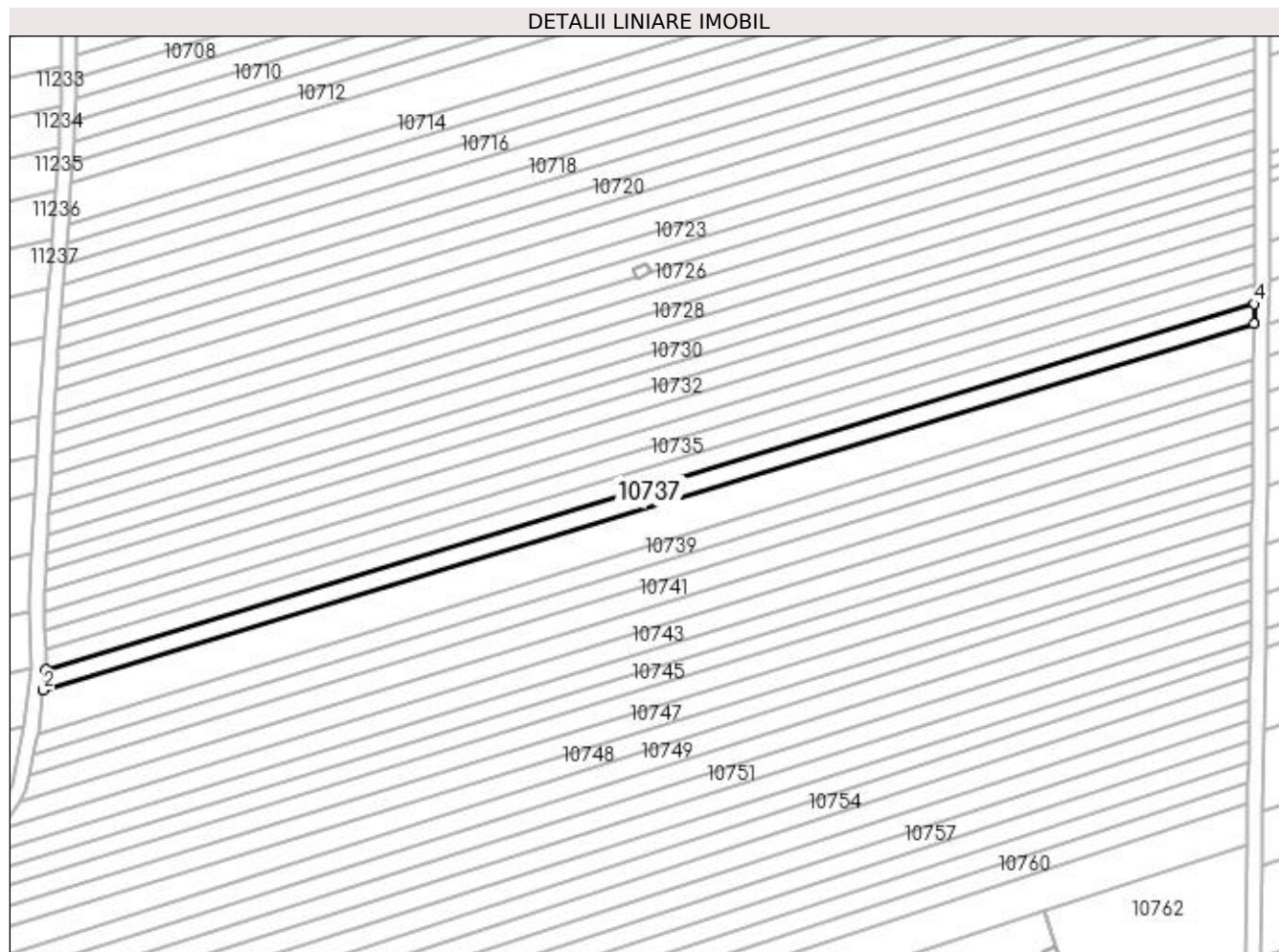
Inscrieri privind dezmembramintele dreptului de proprietate, drepturi reale de garanție și sarcini	Referințe
NU SUNT	

Anexa Nr. 1 La Partea I

Teren

Nr cadastral	Suprafața (mp)*	Observații / Referințe
	Din acte: 1.710 Masurata: 1.693	PROCENT DIMINUARE 1.01%;

* Suprafața este determinată în planul de proiecție Stereo 70.



Date referitoare la teren

Crt	Categorie folosință	Intra vilan	Suprafața (mp)	Tarla	Parcelă	Nr. topo	Observații / Referințe
1	arabil	NU	1.693	22	105	-	

Lungime Segmente

1) Valorile lungimilor segmentelor sunt obținute din proiecție în plan.

Punct început	X / Y	Punct sfârșit	X / Y	Lungime segment (** (m)
1	348.094,69 286.106,717	2	348.094,046 286.101,27	5.485
2	348.094,046 286.101,27	3	348.416,67 286.198,92	337.078
3	348.416,67 286.198,92	4	348.416,722 286.204,188	5.268
4	348.416,722 286.204,188	1	348.094,69 286.106,717	336.46

**** Lungimile segmentelor sunt determinate în planul de proiecție Stereo 70 și sunt rotunjite la 1 milimetru.**

***** Distanța dintre puncte este formată din segmente cumulate ce sunt mai mici decât valoarea 1 milimetru.**

**DATE DESPRE IMOBILUL NR. 10738**

Oficiul de Cadastru și Publicitate Imobiliară DOLJ
Biroul de Cadastru și Publicitate Imobiliară Craiova

A. Partea I. Descrierea imobilului

TEREN Extravilan

Adresa: Jud. Dolj, T 22, P 106

Nr. Crt	Nr cadastral Nr. topografic	Suprafața* (mp)	Observații / Referințe
A1		Din acte: 3.420 Masurata: 3.385	Sector cadastral:10 Teren neimprejmuit; PROCENT DIMINUARE 1.01%;

B. Partea II. Proprietari și acte

Inscrieri privitoare la dreptul de proprietate și alte drepturi reale		Referințe
0 / 12/12/2022		
Act Notarial nr. CM:95, din 04/04/2003 emis de BNP STOENESCU FLOREA;		
B1	Intabulare, drept de PROPRIETATE, dobandit prin Succesiune, cota actuala 1/1, cota initiala 1/1 1) NICOLA FLORIN	A1

C. Partea III. SARCINI .

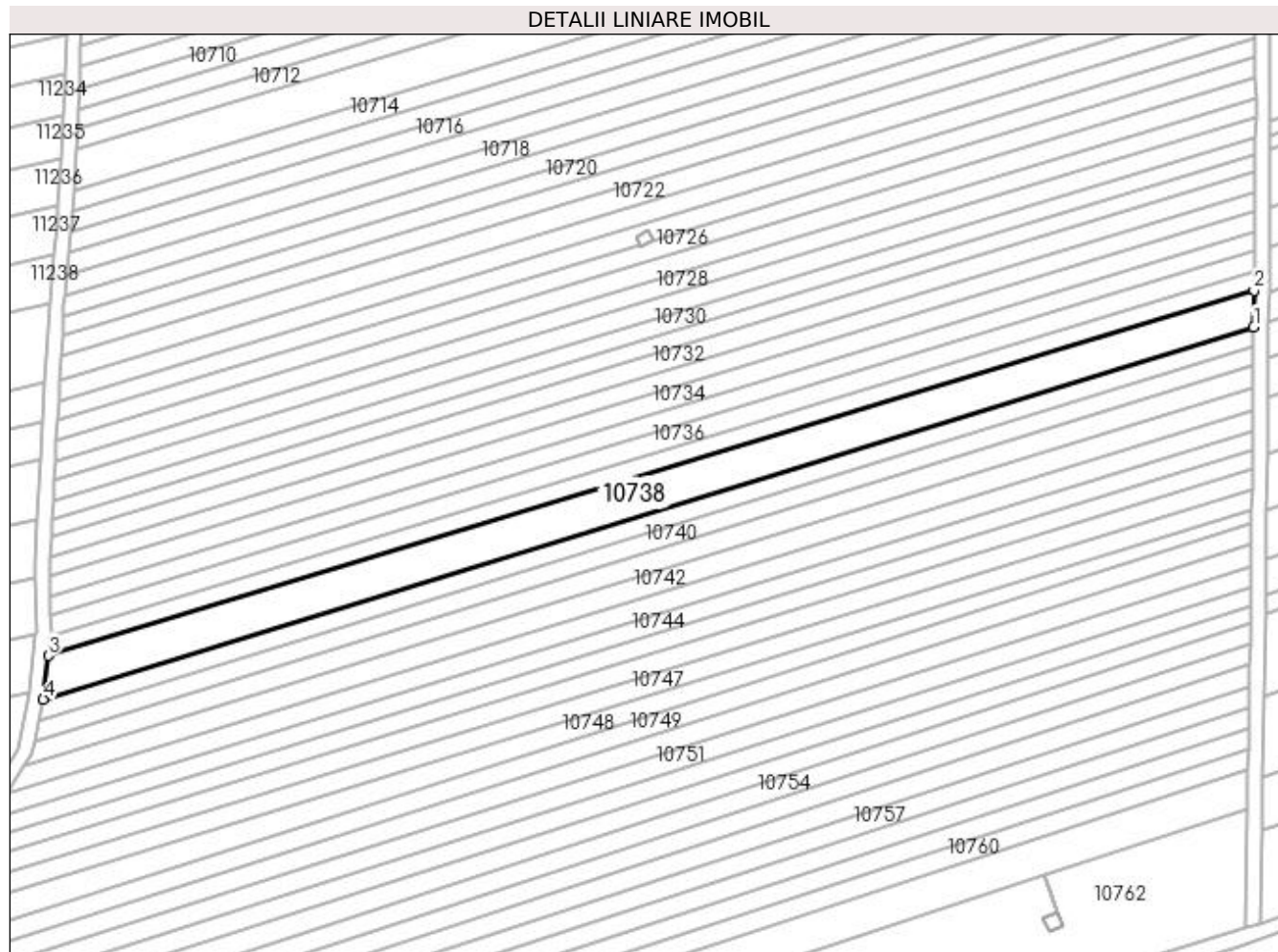
Inscrieri privind dezmembramintele dreptului de proprietate, drepturi reale de garanție și sarcini	Referințe
NU SUNT	

Anexa Nr. 1 La Partea I

Teren

Nr cadastral	Suprafața (mp)*	Observații / Referințe
	Din acte: 3.420 Masurata: 3.385	PROCENT DIMINUARE 1.01%;

* Suprafața este determinată în planul de proiecție Stereo 70.



Date referitoare la teren

Crt	Categorie folosință	Intra vilan	Suprafața (mp)	Tarla	Parcelă	Nr. topo	Observații / Referințe
1	arabil	NU	3.385	22	106	-	

Lungime Segmente

1) Valorile lungimilor segmentelor sunt obținute din proiecție în plan.

Punct început	X / Y	Punct sfârșit	X / Y	Lungime segment (** (m)
1	348.416,574 286.189,223	2	348.416,67 286.198,92	9.697
2	348.416,67 286.198,92	3	348.094,046 286.101,27	337.078
3	348.094,046 286.101,27	4	348.092,664 286.089,572	11.779
4	348.092,664 286.089,572	1	348.416,574 286.189,223	338.892

**** Lungimile segmentelor sunt determinate în planul de proiecție Stereo 70 și sunt rotunjite la 1 milimetru.**

***** Distanța dintre puncte este formată din segmente cumulate ce sunt mai mici decât valoarea 1 milimetru.**

**DATE DESPRE IMOBILUL NR. 10739**

Oficiul de Cadastru și Publicitate Imobiliară DOLJ
Biroul de Cadastru și Publicitate Imobiliară Craiova

A. Partea I. Descrierea imobilului

TEREN Extravilan

Adresa: Jud. Dolj, T 22, P 107

Nr. Crt	Nr cadastral Nr. topografic	Suprafața* (mp)	Observații / Referințe
A1		Din acte: 1.710 Masurata: 1.693	Sector cadastral:10 Teren neimprejmuit; PROCENT DIMINUARE 1.01%;

B. Partea II. Proprietari și acte

Inscrieri privitoare la dreptul de proprietate și alte drepturi reale		Referințe
0 / 12/12/2022		
Act Administrativ nr. TDP:1258-456405, din 24/01/1995 emis de COMISIA JUDETEANA DE FOND FUNCJAR;		
B1	Intabulare, drept de PROPRIETATE, dobandit prin Reconstituire, cota actuala 1/1, cota initiala 1/1 1) BOU GHEORGHE, LIPSA CNP	A1

C. Partea III. SARCINI .

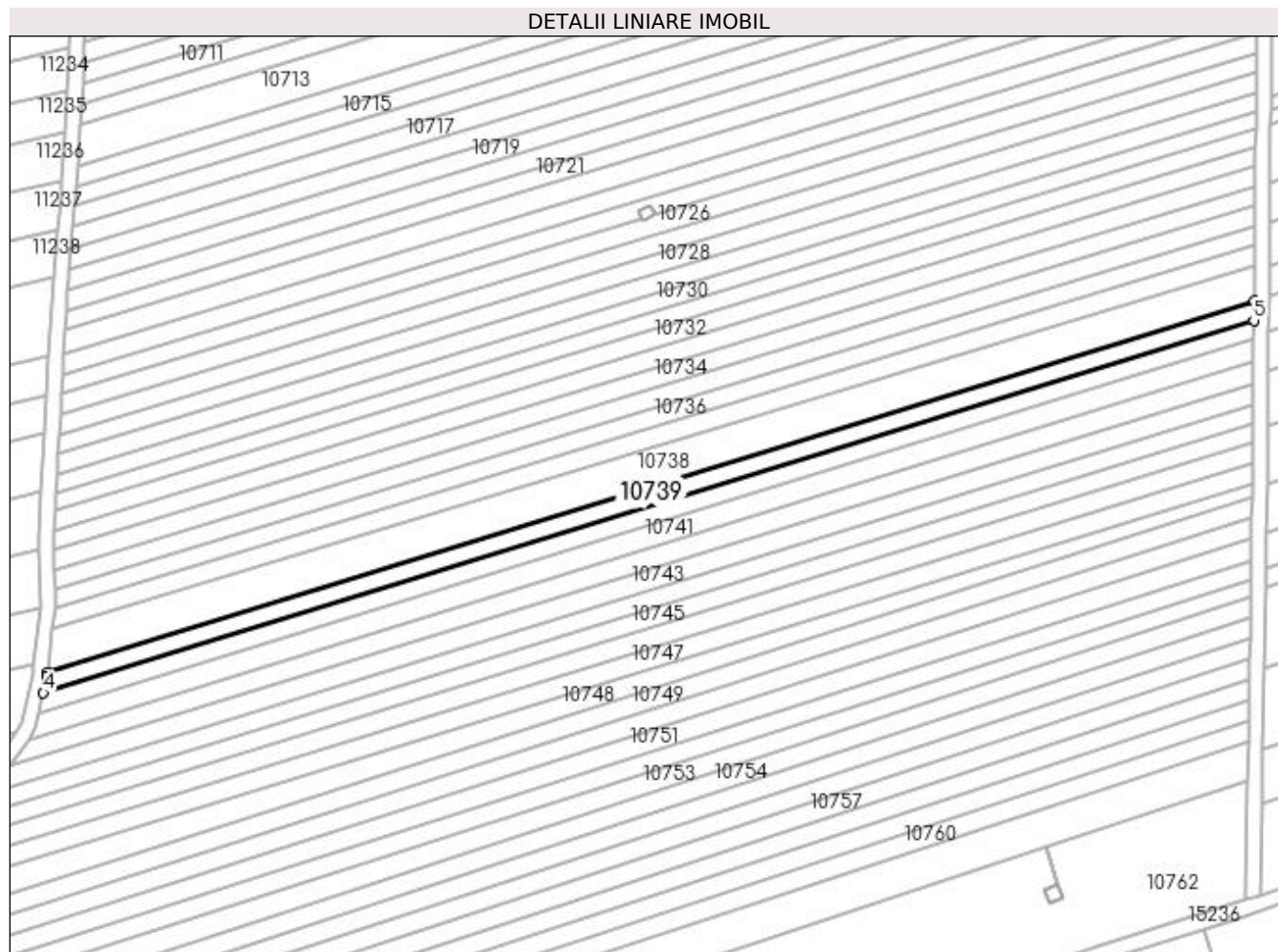
Inscrieri privind dezmembramintele dreptului de proprietate, drepturi reale de garanție și sarcini	Referințe
NU SUNT	

Anexa Nr. 1 La Partea I

Teren

Nr cadastral	Suprafața (mp)*	Observații / Referințe
	Din acte: 1.710 Masurata: 1.693	PROCENT DIMINUARE 1.01%;

* Suprafața este determinată în planul de proiecție Stereo 70.



Date referitoare la teren

Crt	Categorie folosință	Intra vilan	Suprafața (mp)	Tarla	Parcelă	Nr. topo	Observații / Referințe
1	arabil	NU	1.693	22	107	-	

Lungime Segmente

1) Valorile lungimilor segmentelor sunt obținute din proiecție în plan.

Punct început	X / Y	Punct sfârșit	X / Y	Lungime segment (** (m)
1	348.416,574 286.189,223	2	348.092,664 286.089,572	338.892
2	348.092,664 286.089,572	3	348.092,532 286.088,46	1.12
3	348.092,532 286.088,46	4	348.091,554 286.084,011	4.555
4	348.091,554 286.084,011	5	348.416,522 286.183,988	339.999
5	348.416,522 286.183,988	1	348.416,574 286.189,223	5.235

**** Lungimile segmentelor sunt determinate în planul de proiecție Stereo 70 și sunt rotunjite la 1 milimetru.**

***** Distanța dintre puncte este formată din segmente cumulate ce sunt mai mici decât valoarea 1 milimetru.**

**DATE DESPRE IMOBILUL NR. 10740**

Oficiul de Cadastru și Publicitate Imobiliară DOLJ
 Biroul de Cadastru și Publicitate Imobiliară Craiova

A. Partea I. Descrierea imobilului

TEREN Extravilan

Adresa: Jud. Dolj, T 22, P 107

Nr. Crt	Nr cadastral Nr. topografic	Suprafața* (mp)	Observații / Referințe
A1		Din acte: 1.710 Masurata: 1.693	Sector cadastral:10 Teren neimprejmuit; PROCENT DIMINUARE 1.01%;

B. Partea II. Proprietari și acte

Inscrieri privitoare la dreptul de proprietate și alte drepturi reale		Referințe
0 / 12/12/2022		
Act Notarial nr. CM:251, din 14/08/2008 emis de BNP STOENESCU FLOREA;		
B1	Intabulare, drept de PROPRIETATE, dobandit prin Succesiune, cota actuala 1/1, cota initiala 1/1 1) CORBOS ELENA	A1

C. Partea III. SARCINI .

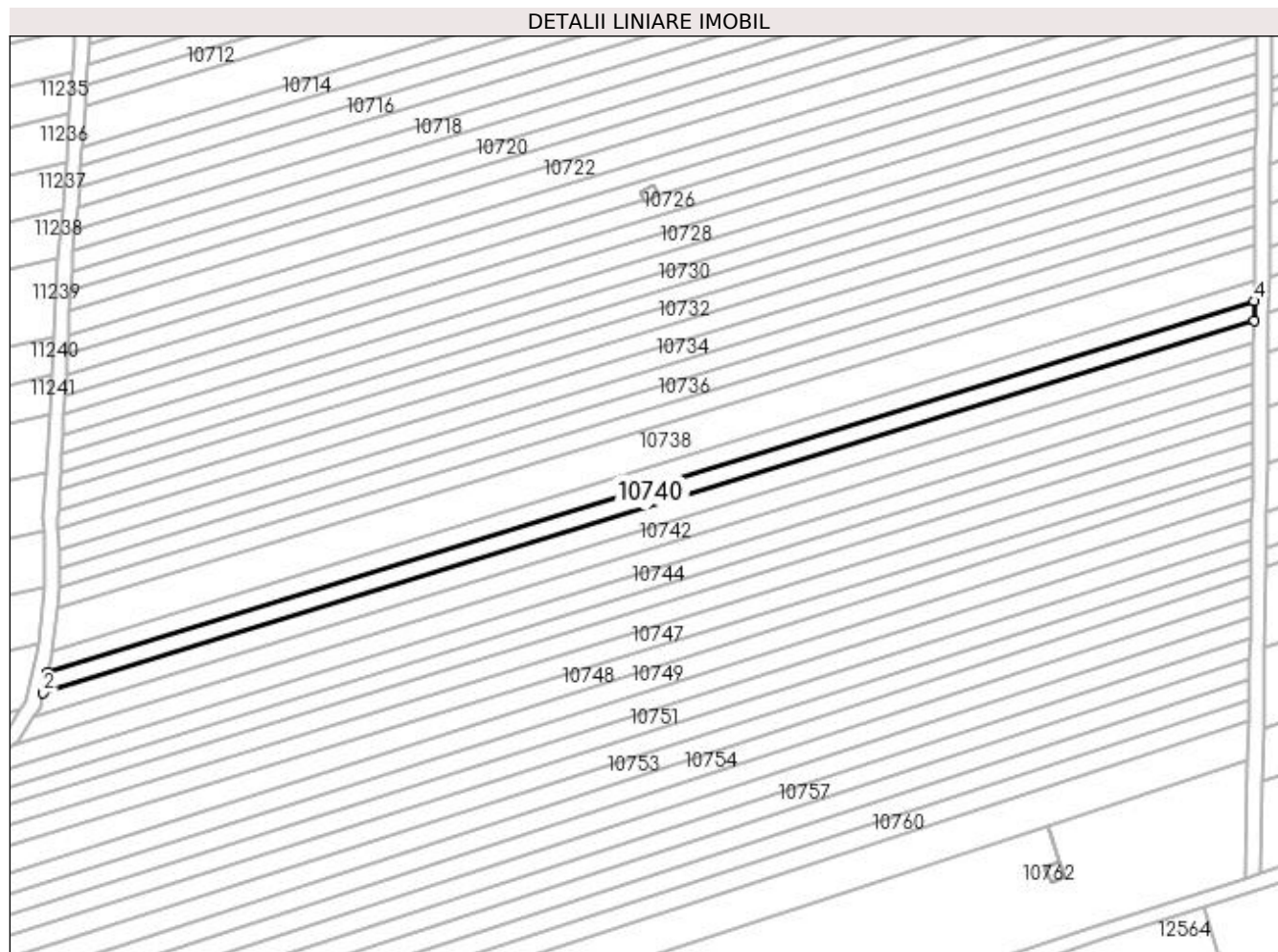
Inscrieri privind dezmembramintele dreptului de proprietate, drepturi reale de garanție și sarcini	Referințe
NU SUNT	

Anexa Nr. 1 La Partea I

Teren

Nr cadastral	Suprafața (mp)*	Observații / Referințe
	Din acte: 1.710 Masurata: 1.693	PROCENT DIMINUARE 1.01%;

* Suprafața este determinată în planul de proiecție Stereo 70.



Date referitoare la teren

Crt	Categorie folosință	Intravilan	Suprafața (mp)	Tarla	Parcelă	Nr. topo	Observații / Referințe
1	arabil	NU	1.693	22	107	-	

Lungime Segmente

1) Valorile lungimilor segmentelor sunt obținute din proiecție în plan.

Punct început	X / Y	Punct sfârșit	X / Y	Lungime segment (** (m)
1	348.091,554 286.084,011	2	348.090,328 286.078,434	5.71
2	348.090,328 286.078,434	3	348.416,471 286.178,771	341.228
3	348.416,471 286.178,771	4	348.416,522 286.183,988	5.217
4	348.416,522 286.183,988	1	348.091,554 286.084,011	339.999

**** Lungimile segmentelor sunt determinate în planul de proiecție Stereo 70 și sunt rotunjite la 1 milimetru.**

***** Distanța dintre puncte este formată din segmente cumulate ce sunt mai mici decât valoarea 1 milimetru.**

**DATE DESPRE IMOBILUL NR. 10741**

Oficiul de Cadastru și Publicitate Imobiliară DOLJ
Biroul de Cadastru și Publicitate Imobiliară Craiova

A. Partea I. Descrierea imobilului

TEREN Extravilan

Adresa: Jud. Dolj, T 22, P 109

Nr. Crt	Nr cadastral Nr. topografic	Suprafața* (mp)	Observații / Referințe
A1		Din acte: 1.936 Masurata: 1.916	Sector cadastral:10 Teren neimprejmuit; PROCENT DIMINUARE 1.01%;

B. Partea II. Proprietari și acte

Inscrieri privitoare la dreptul de proprietate și alte drepturi reale		Referințe
0 / 12/12/2022		
Act Administrativ nr. TDP:2468-19512, din 22/01/1997 emis de COMISIA JUDETEANA DE FOND FUNCJAR;		
B1	Intabulare, drept de PROPRIETATE, dobandit prin Reconstituire, cota actuala 1/1, cota initiala 1/1 1) MIREA FLOREA, LIPSA CNP	A1

C. Partea III. SARCINI .

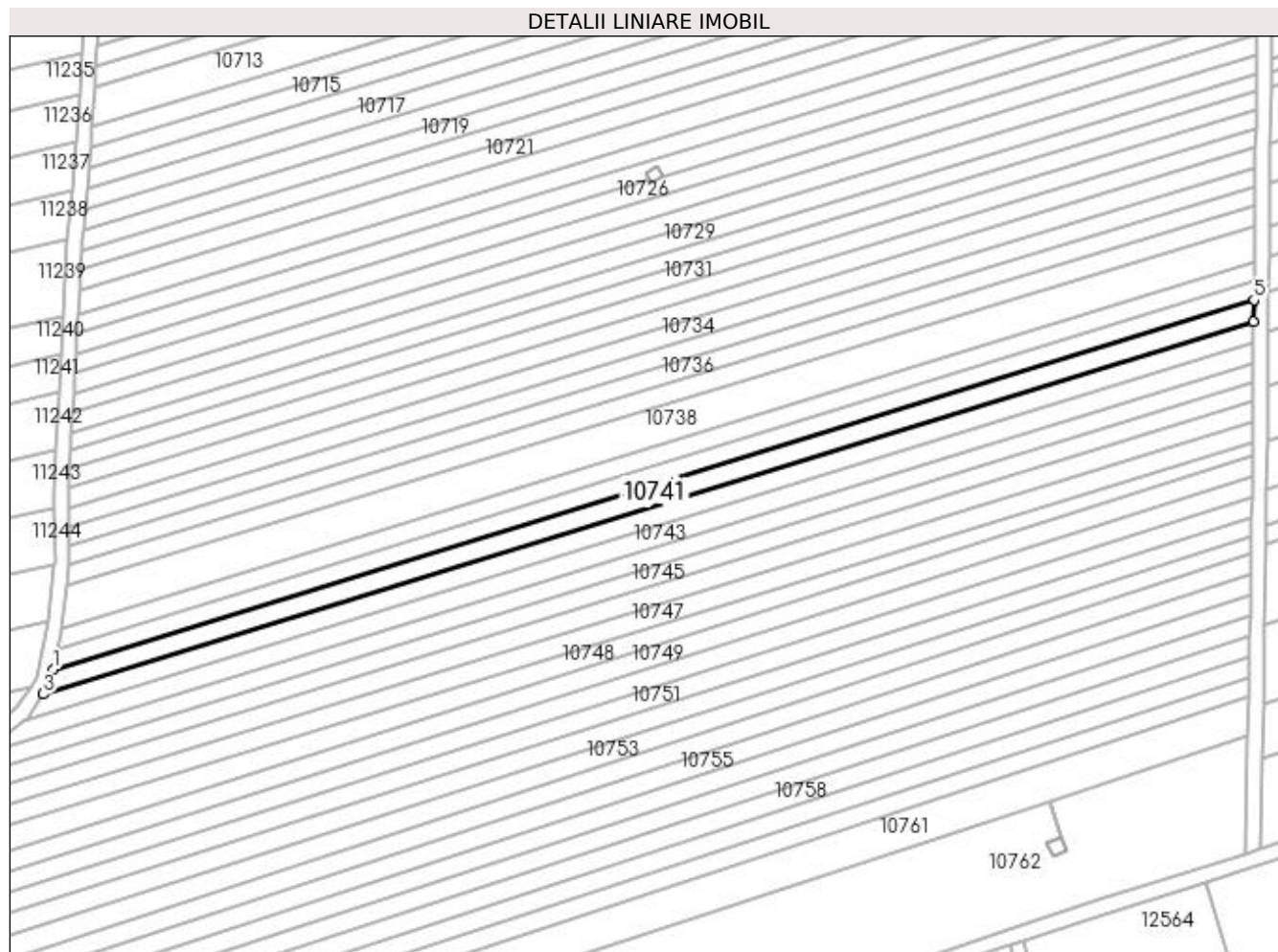
Inscrieri privind dezmembramintele dreptului de proprietate, drepturi reale de garanție și sarcini	Referințe
NU SUNT	

Anexa Nr. 1 La Partea I

Teren

Nr cadastral	Suprafața (mp)*	Observații / Referințe
	Din acte: 1.936 Masurata: 1.916	PROCENT DIMINUARE 1.01%;

* Suprafața este determinată în planul de proiecție Stereo 70.



Date referitoare la teren

Crt	Categorie folosință	Intra vilan	Suprafața (mp)	Tarla	Parcelă	Nr. topo	Observații / Referințe
1	arabil	NU	1.916	22	109	-	

Lungime Segmente

1) Valorile lungimilor segmentelor sunt obținute din proiecție în plan.

Punct început	X / Y	Punct sfârșit	X / Y	Lungime segment (** (m)
1	348.090,328 286.078,434	2	348.089,49 286.074,624	3.901
2	348.089,49 286.074,624	3	348.087,615 286.071,741	3.439
3	348.087,615 286.071,741	4	348.416,412 286.172,895	344.005
4	348.416,412 286.172,895	5	348.416,471 286.178,771	5.876
5	348.416,471 286.178,771	1	348.090,328 286.078,434	341.228

**** Lungimile segmentelor sunt determinate în planul de proiecție Stereo 70 și sunt rotunjite la 1 milimetru.**

***** Distanța dintre puncte este formată din segmente cumulate ce sunt mai mici decât valoarea 1 milimetru.**

**DATE DESPRE IMOBILUL NR. 10742**

Oficiul de Cadastru și Publicitate Imobiliară DOLJ
Biroul de Cadastru și Publicitate Imobiliară Craiova

A. Partea I. Descrierea imobilului

TEREN Extravilan

Adresa: Jud. Dolj, T 22, P 110

Nr. Crt	Nr cadastral Nr. topografic	Suprafața* (mp)	Observații / Referințe
A1		Din acte: 1.936 Masurata: 1.916	Sector cadastral:10 Teren neimprejmuit; PROCENT DIMINUARE 1.01%;

B. Partea II. Proprietari și acte

Inscrieri privitoare la dreptul de proprietate și alte drepturi reale		Referințe
0 / 12/12/2022		
Act Notarial nr. CM:230, din 16/06/2015 emis de BNP STOENESCU FLOREA;		
B1	Intabulare, drept de PROPRIETATE, dobandit prin Succesiune, cota actuala 1/1, cota initiala 1/1 1) CATANA EMILIA	A1

C. Partea III. SARCINI .

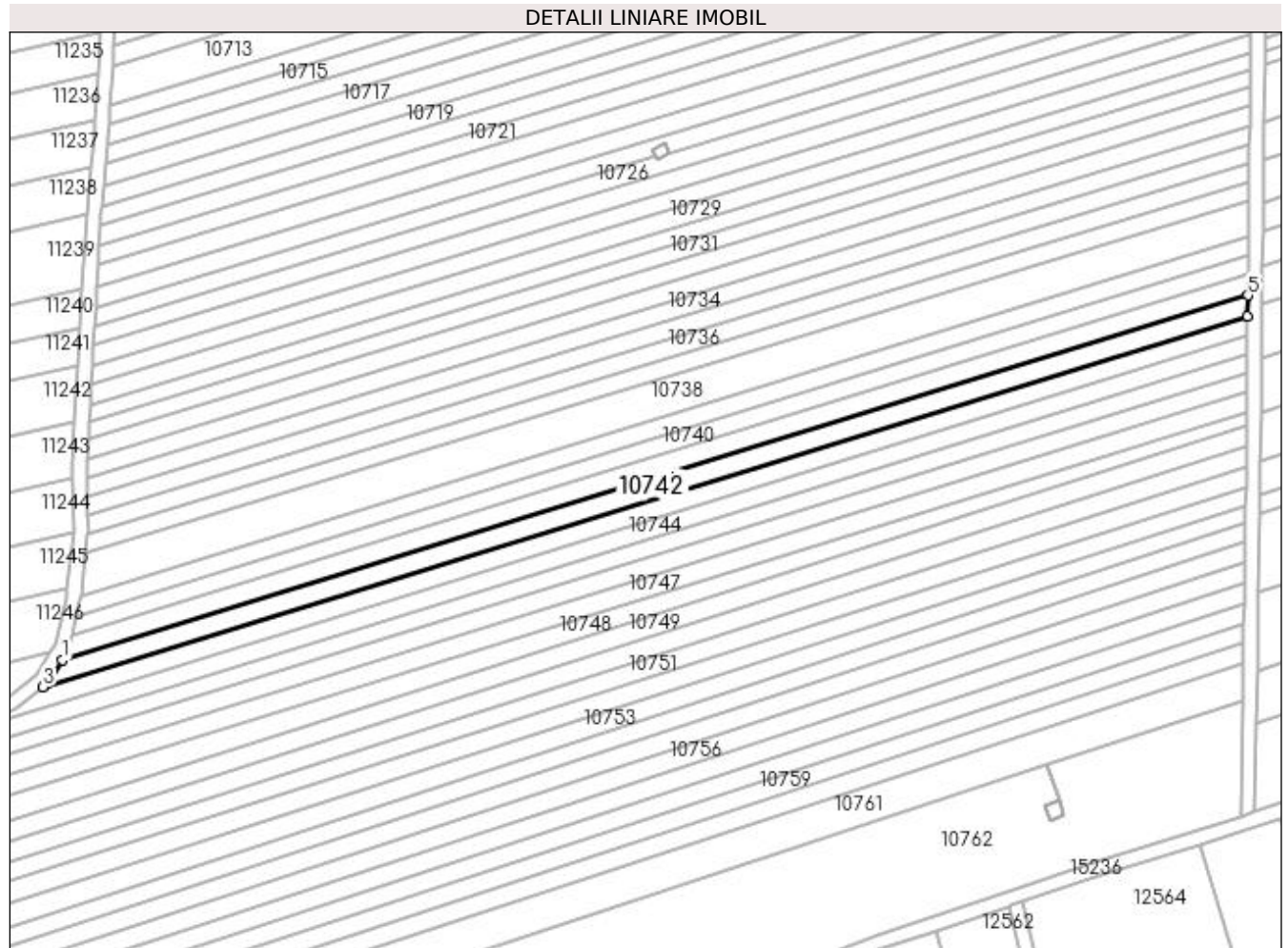
Inscrieri privind dezmembramintele dreptului de proprietate, drepturi reale de garanție și sarcini	Referințe
NU SUNT	

Anexa Nr. 1 La Partea I

Teren

Nr cadastral	Suprafața (mp)*	Observații / Referințe
	Din acte: 1.936 Masurata: 1.916	PROCENT DIMINUARE 1.01%;

* Suprafața este determinată în planul de proiecție Stereo 70.



Date referitoare la teren

Crt	Categorie folosință	Intravilan	Suprafața (mp)	Tarla	Parcelă	Nr. topo	Observații / Referințe
1	arabil	NU	1.916	22	110	-	

Lungime Segmente

1) Valorile lungimilor segmentelor sunt obținute din proiecție în plan.

Punct început	X / Y	Punct sfârșit	X / Y	Lungime segment (** (m)
1	348.087,615 286.071,741	2	348.083,378 286.065,226	7.772
2	348.083,378 286.065,226	3	348.082,219 286.064,295	1.487
3	348.082,219 286.064,295	4	348.416,355 286.167,092	349.591
4	348.416,355 286.167,092	5	348.416,412 286.172,895	5.803
5	348.416,412 286.172,895	1	348.087,615 286.071,741	344.005

**** Lungimile segmentelor sunt determinate în planul de proiecție Stereo 70 și sunt rotunjite la 1 milimetru.**

***** Distanța dintre puncte este formată din segmente cumulate ce sunt mai mici decât valoarea 1 milimetru.**

**DATE DESPRE IMOBILUL NR. 10743**

Oficiul de Cadastru și Publicitate Imobiliară DOLJ
Biroul de Cadastru și Publicitate Imobiliară Craiova

A. Partea I. Descrierea imobilului

TEREN Extravilan

Adresa: Jud. Dolj, T 22, P 111

Nr. Crt	Nr cadastral Nr. topografic	Suprafața* (mp)	Observații / Referințe
A1		Din acte: 1.936 Masurata: 1.916	Sector cadastral:10 Teren neimprejmuit; PROCENT DIMINUARE 1.01%;

B. Partea II. Proprietari și acte

Inscrieri privitoare la dreptul de proprietate și alte drepturi reale		Referințe
0 / 12/12/2022		
Act Administrativ nr. TDP:2277-48388, din 10/01/1997 emis de COMISIA JUDETEANA DE FOND FUNCJAR;		
B1	Intabulare, drept de PROPRIETATE, dobandit prin Reconstituire, cota actuala 1/1, cota initiala 1/1 1) SCHIOPU ION, LIPSA CNP	A1

C. Partea III. SARCINI .

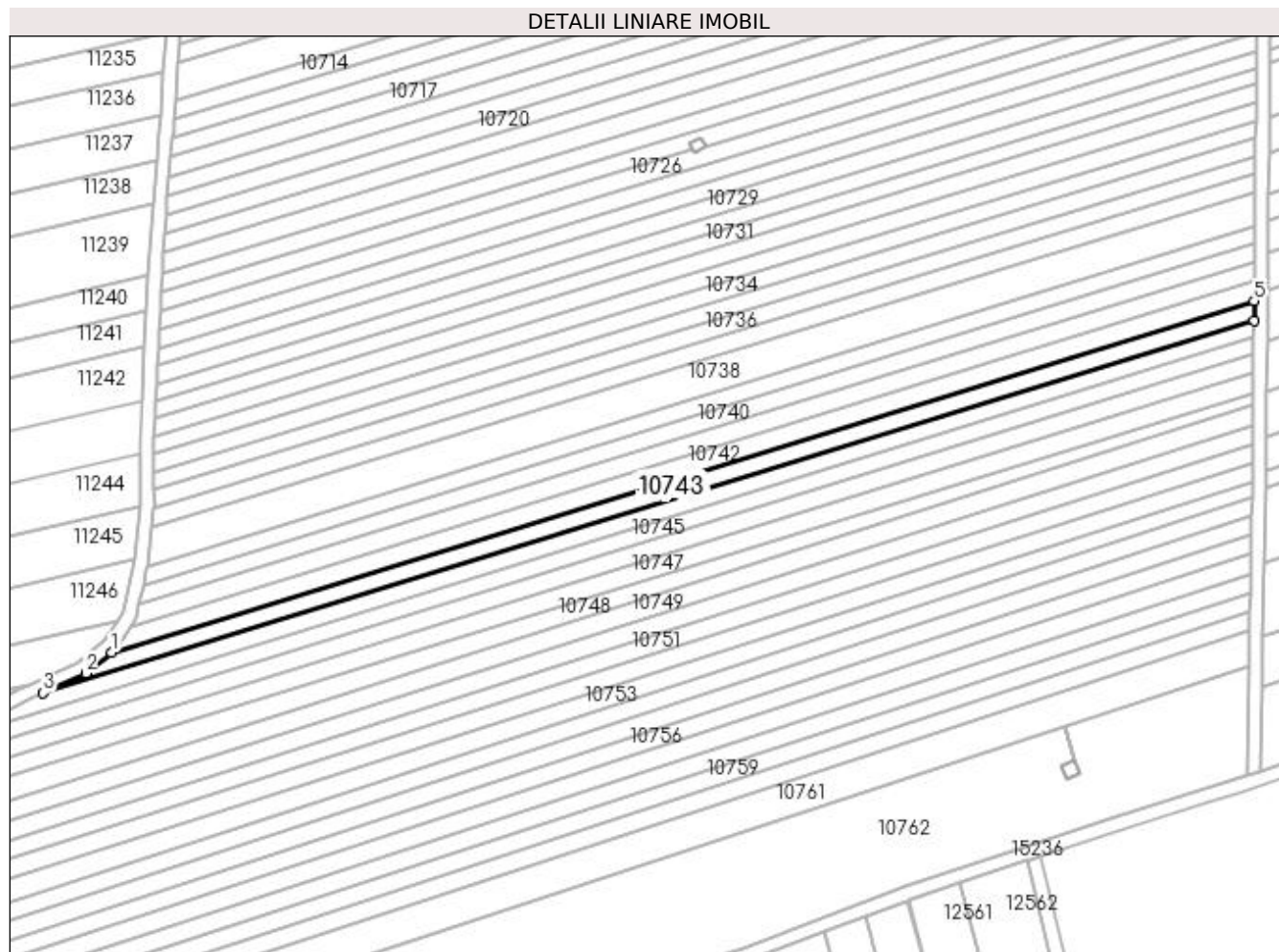
Inscrieri privind dezmembramintele dreptului de proprietate, drepturi reale de garanție și sarcini	Referințe
NU SUNT	

Anexa Nr. 1 La Partea I

Teren

Nr cadastral	Suprafața (mp)*	Observații / Referințe
	Din acte: 1.936 Masurata: 1.916	PROCENT DIMINUARE 1.01%;

* Suprafața este determinată în planul de proiecție Stereo 70.



Date referitoare la teren

Crt	Categorie folosință	Intra vilan	Suprafața (mp)	Tarla	Parcelă	Nr. topo	Observații / Referințe
1	arabil	NU	1.916	22	111	-	

Lungime Segmente

1) Valorile lungimilor segmentelor sunt obținute din proiecție în plan.

Punct început	X / Y	Punct sfârșit	X / Y	Lungime segment (** (m)
1	348.082,219 286.064,295	2	348.074,695 286.058,252	9.65
2	348.074,695 286.058,252	3	348.062,245 286.052,535	13.7
3	348.062,245 286.052,535	4	348.416,299 286.161,46	370.431
4	348.416,299 286.161,46	5	348.416,355 286.167,092	5.632
5	348.416,355 286.167,092	1	348.082,219 286.064,295	349.591

**** Lungimile segmentelor sunt determinate în planul de proiecție Stereo 70 și sunt rotunjite la 1 milimetru.**

***** Distanța dintre puncte este formată din segmente cumulate ce sunt mai mici decât valoarea 1 milimetru.**

**DATE DESPRE IMOBILUL NR. 10744**

Oficiul de Cadastru și Publicitate Imobiliară DOLJ
Biroul de Cadastru și Publicitate Imobiliară Craiova

A. Partea I. Descrierea imobilului

TEREN Extravilan

Adresa: Jud. Dolj, T 22, P 112

Nr. Crt	Nr cadastral Nr. topografic	Suprafața* (mp)	Observații / Referințe
A1		Din acte: 1.881 Masurata: 1.862	Sector cadastral:10 Teren neimprejmuit; PROCENT DIMINUARE 1.01%;

B. Partea II. Proprietari și acte

Inscrieri privitoare la dreptul de proprietate și alte drepturi reale		Referințe
0 / 12/12/2022		
Act Administrativ nr. TDP:2167-9685, din 08/01/1997 emis de COMISIA JUDETEANA DE FOND FUNCJAR;		
B1	Intabulare, drept de PROPRIETATE, dobandit prin Reconstituire, cota actuala 1/1, cota initiala 1/1 1) TOMITA ALEXANDRU, LIPSA CNP	A1

C. Partea III. SARCINI .

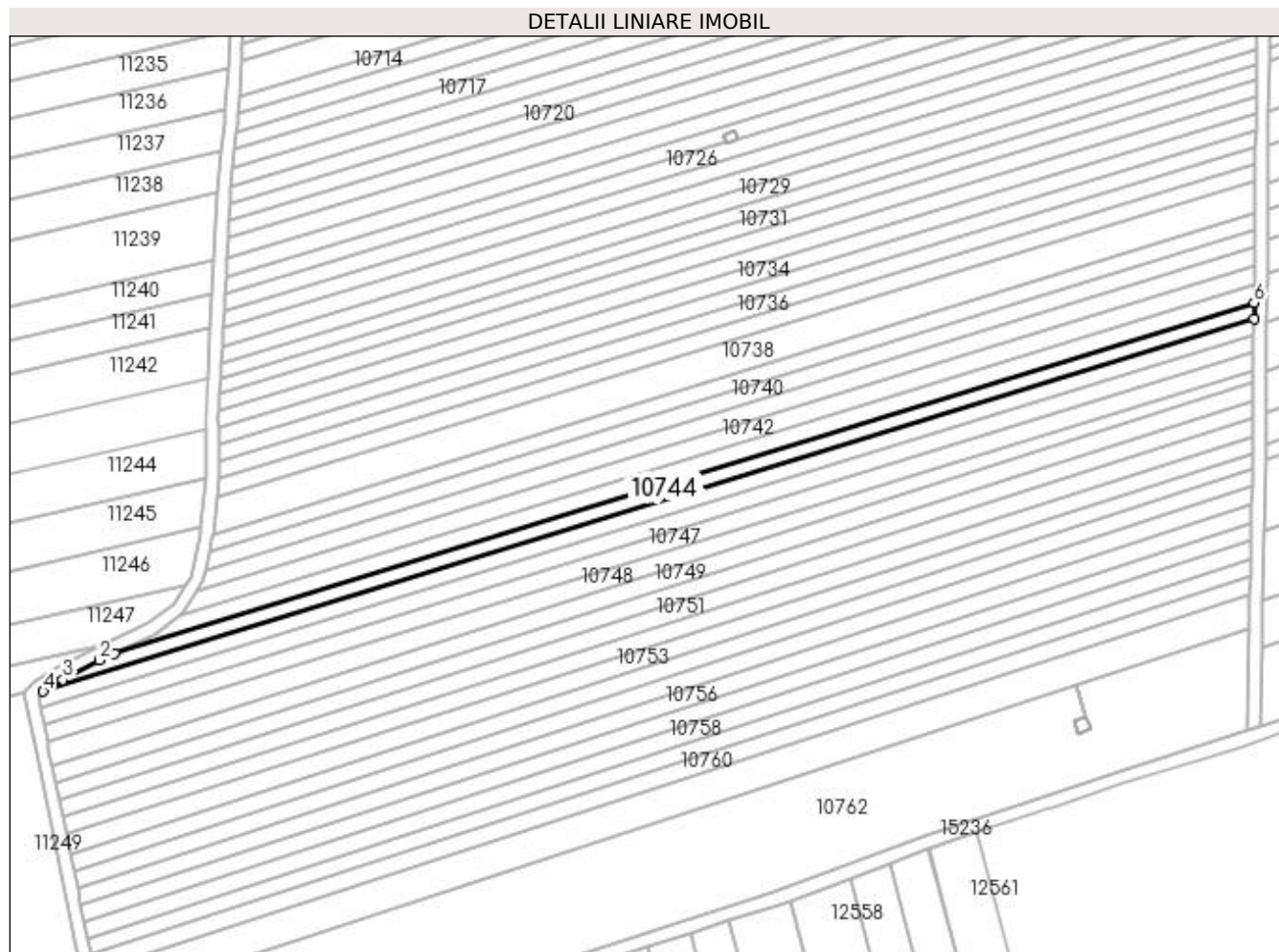
Inscrieri privind dezmembramintele dreptului de proprietate, drepturi reale de garanție și sarcini	Referințe
NU SUNT	

Anexa Nr. 1 La Partea I

Teren

Nr cadastral	Suprafața (mp)*	Observații / Referințe
	Din acte: 1.881 Masurata: 1.862	PROCENT DIMINUARE 1.01%;

* Suprafața este determinată în planul de proiecție Stereo 70.



Date referitoare la teren

Crt	Categorie folosință	Intravilan	Suprafața (mp)	Tarla	Parcelă	Nr. topo	Observații / Referințe
1	arabil	NU	1.862	22	112	-	

Lungime Segmente

1) Valorile lungimilor segmentelor sunt obținute din proiecție în plan.

Punct început	X / Y	Punct sfârșit	X / Y	Lungime segment (** (m)
1	348.062,245 286.052,535	2	348.057,446 286.050,331	5.281
2	348.057,446 286.050,331	3	348.046,106 286.044,241	12.872
3	348.046,106 286.044,241	4	348.040,003 286.040,61	7.101
4	348.040,003 286.040,61	5	348.416,249 286.156,362	393.649
5	348.416,249 286.156,362	6	348.416,299 286.161,46	5.098

Punct început	X / Y	Punct sfârșit	X / Y	Lungime segment (** (m)
6	348.416,299 286.161,46	1	348.062,245 286.052,535	370.431

** Lungimile segmentelor sunt determinate în planul de proiecție Stereo 70 și sunt rotunjite la 1 milimetru.

*** Distanța dintre puncte este formată din segmente cumulate ce sunt mai mici decât valoarea 1 milimetru.

**DATE DESPRE IMOBILUL NR. 10745**

Oficiul de Cadastru și Publicitate Imobiliară DOLJ
Biroul de Cadastru și Publicitate Imobiliară Craiova

A. Partea I. Descrierea imobilului

TEREN Extravilan

Adresa: Jud. Dolj, T 22, P 113

Nr. Crt	Nr cadastral Nr. topografic	Suprafața* (mp)	Observații / Referințe
A1		Din acte: 1.847 Masurata: 1.828	Sector cadastral:10 Teren neimprejmuit; PROCENT DIMINUARE 1.01%;

B. Partea II. Proprietari și acte

Inscrieri privitoare la dreptul de proprietate și alte drepturi reale		Referințe
0 / 12/12/2022		
Act Administrativ nr. TDP:2662-47996, din 02/04/1998 emis de COMISIA JUDETEANA DE FOND FUNCJAR;		
B1	Intabulare, drept de PROPRIETATE, dobandit prin Reconstituire, cota actuala 1/1, cota initiala 1/1 1) SFETA ELENA	A1

C. Partea III. SARCINI .

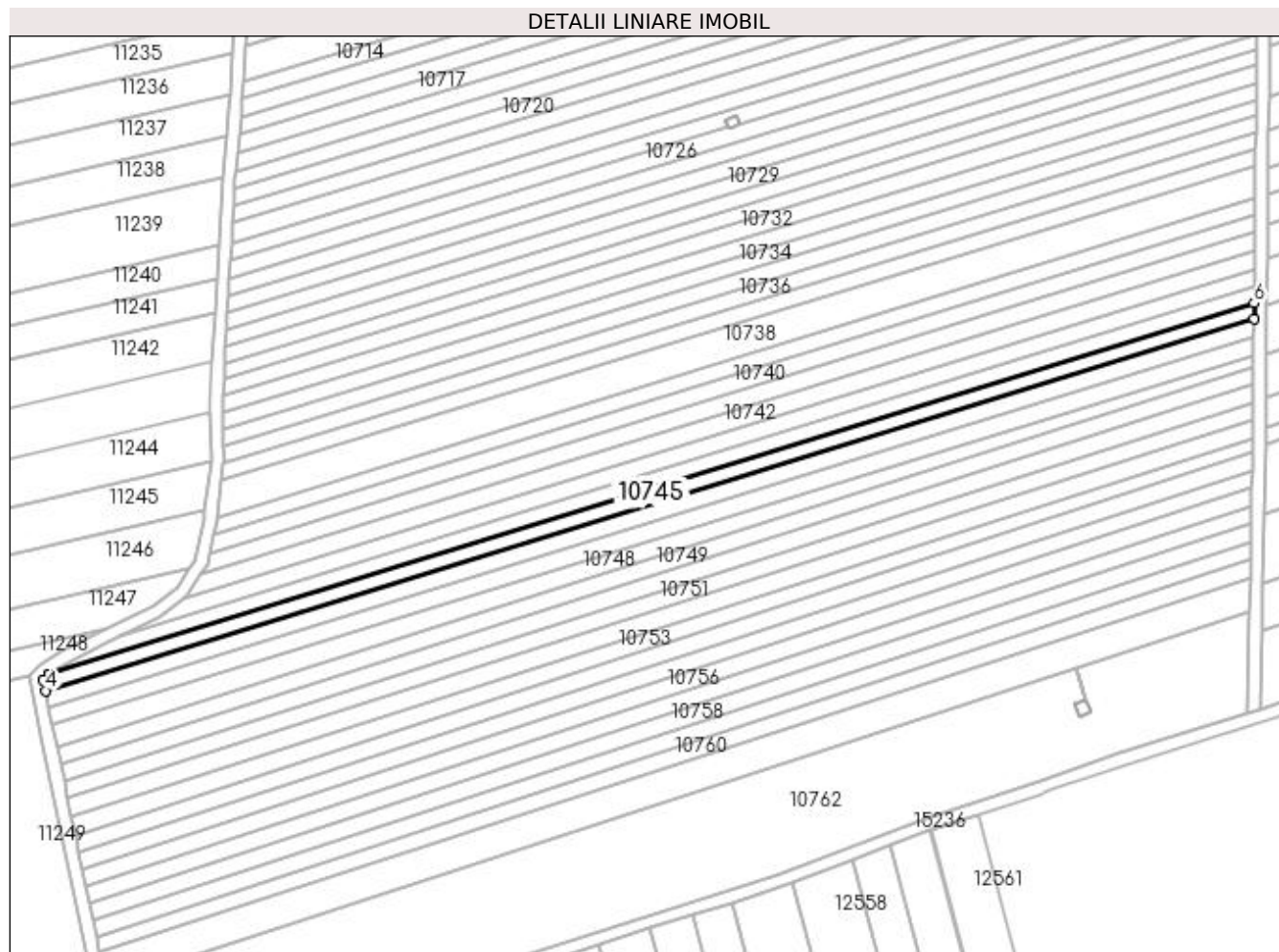
Inscrieri privind dezmembramintele dreptului de proprietate, drepturi reale de garanție și sarcini	Referințe
NU SUNT	

Anexa Nr. 1 La Partea I

Teren

Nr cadastral	Suprafața (mp)*	Observații / Referințe
	Din acte: 1.847 Masurata: 1.828	PROCENT DIMINUARE 1.01%;

* Suprafața este determinată în planul de proiecție Stereo 70.



Date referitoare la teren

Crt	Categorie folosință	Intravilan	Suprafața (mp)	Tarla	Parcelă	Nr. topo	Observații / Referințe
1	arabil	NU	1.828	22	113	-	

Lungime Segmente

1) Valorile lungimilor segmentelor sunt obținute din proiecție în plan.

Punct început	X / Y	Punct sfârșit	X / Y	Lungime segment (** (m)
1	348.040,003 286.040,61	2	348.039,926 286.040,564	0.09
2	348.039,926 286.040,564	3	348.038,374 286.038,842	2.318
3	348.038,374 286.038,842	4	348.039,065 286.035,477	3.435
4	348.039,065 286.035,477	5	348.416,2 286.151,503	394.579
5	348.416,2 286.151,503	6	348.416,249 286.156,362	4.859

Punct început	X / Y	Punct sfârșit	X / Y	Lungime segment (** (m)
6	348.416,249 286.156,362	1	348.040,003 286.040,61	393.649

** Lungimile segmentelor sunt determinate în planul de proiecție Stereo 70 și sunt rotunjite la 1 milimetru.

*** Distanța dintre puncte este formată din segmente cumulate ce sunt mai mici decât valoarea 1 milimetru.

**DATE DESPRE IMOBILUL NR. 10746**

Oficiul de Cadastru și Publicitate Imobiliară DOLJ
Biroul de Cadastru și Publicitate Imobiliară Craiova

A. Partea I. Descrierea imobilului

TEREN Extravilan

Adresa: Jud. Dolj, T 22, P 114

Nr. Crt	Nr cadastral Nr. topografic	Suprafața* (mp)	Observații / Referințe
A1		Din acte: 2.138 Masurata: 2.116	Sector cadastral:10 Teren neimprejmuit; PROCENT DIMINUARE 1.01%;

B. Partea II. Proprietari și acte

Inscrieri privitoare la dreptul de proprietate și alte drepturi reale		Referințe
0 / 12/12/2022		
Act Administrativ nr. TDP:2628-47996, din 27/11/1997 emis de COMISIA JUDETEANA DE FOND FUNCJAR;		
B1	Intabulare, drept de PROPRIETATE, dobandit prin Reconstituire, cota actuala 1/1, cota initiala 1/1 1) SFETA MARIA	A1

C. Partea III. SARCINI .

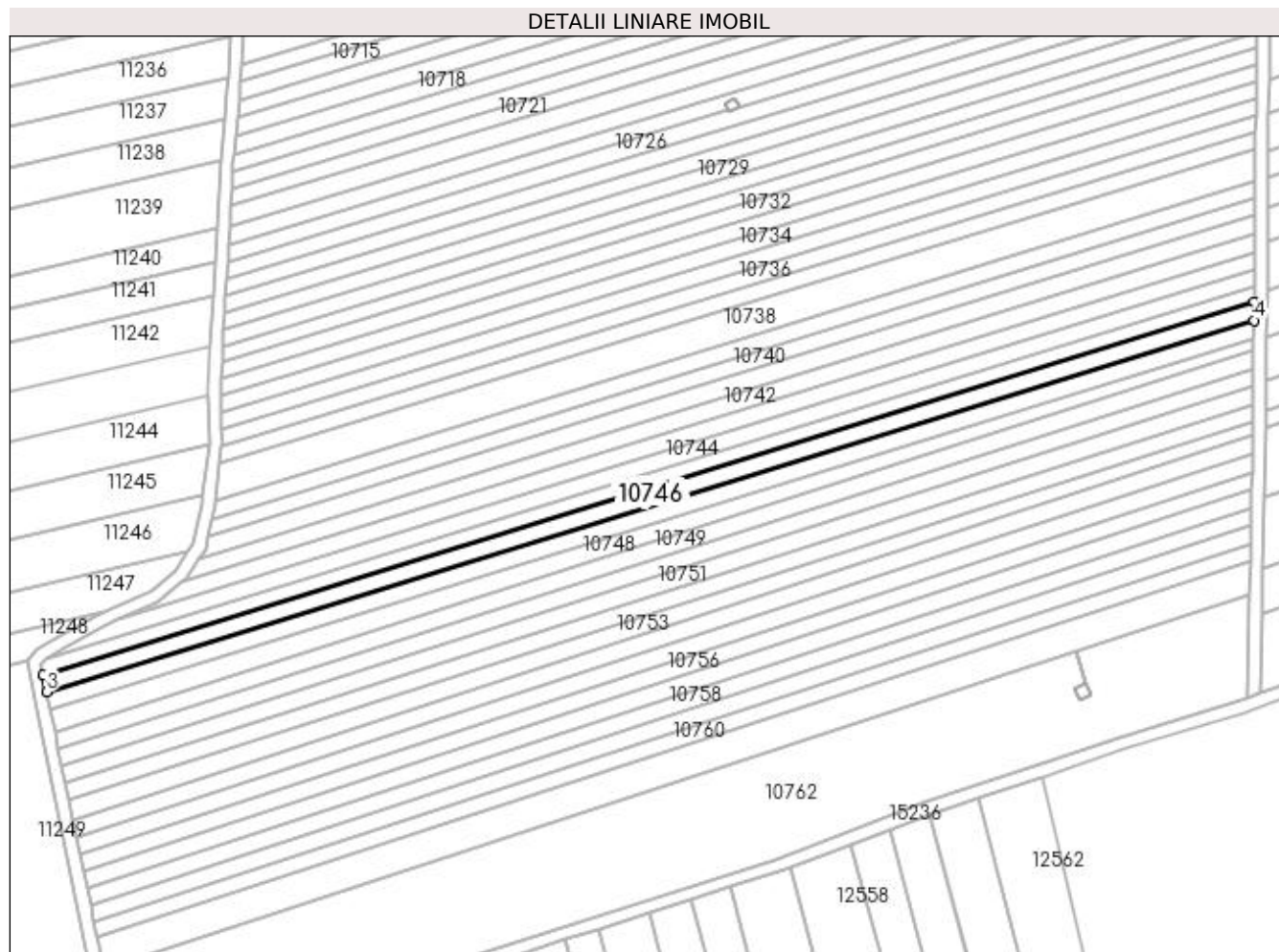
Inscrieri privind dezmembramintele dreptului de proprietate, drepturi reale de garanție și sarcini	Referințe
NU SUNT	

Anexa Nr. 1 La Partea I

Teren

Nr cadastral	Suprafața (mp)*	Observații / Referințe
	Din acte: 2.138 Masurata: 2.116	PROCENT DIMINUARE 1.01%;

* Suprafața este determinată în planul de proiecție Stereo 70.



Date referitoare la teren

Crt	Categorie folosință	Intravilan	Suprafața (mp)	Tarla	Parcelă	Nr. topo	Observații / Referințe
1	arabil	NU	2.116	22	114	-	

Lungime Segmente

1) Valorile lungimilor segmentelor sunt obținute din proiecție în plan.

Punct început	X / Y	Punct sfârșit	X / Y	Lungime segment (** (m)
1	348.416,2 286.151,503	2	348.039,065 286.035,477	394.579
2	348.039,065 286.035,477	3	348.040,15 286.030,192	5.395
3	348.040,15 286.030,192	4	348.416,145 286.145,867	393.387
4	348.416,145 286.145,867	1	348.416,2 286.151,503	5.636

**** Lungimile segmentelor sunt determinate în planul de proiecție Stereo 70 și sunt rotunjite la 1 milimetru.**

***** Distanța dintre puncte este formată din segmente cumulate ce sunt mai mici decât valoarea 1 milimetru.**

**DATE DESPRE IMOBILUL NR. 10747**

Oficiul de Cadastru și Publicitate Imobiliară DOLJ
Biroul de Cadastru și Publicitate Imobiliară Craiova

A. Partea I. Descrierea imobilului

TEREN Extravilan

Adresa: Jud. Dolj, T 22, P 115

Nr. Crt	Nr cadastral Nr. topografic	Suprafața* (mp)	Observații / Referințe
A1		Din acte: 2.138 Masurata: 2.116	Sector cadastral:10 Teren neimprejmuit; PROCENT DIMINUARE 1.01%;

B. Partea II. Proprietari și acte

Inscrieri privitoare la dreptul de proprietate și alte drepturi reale		Referințe
0 / 17/12/2022		
Act Administrativ nr. TDP:1046-45339, din 09/12/1994 emis de COMISIA JUDETEANA DE FOND FUNCJAR (CERTIF. DE DECES:DM302235/23.01.1999; CERTIF. DE NOTORIETATE:11350/05.12.2022;);		
B1	Intabulare, drept de PROPRIETATE, dobandit prin Reconstituire, cota actuala 1/1, cota initiala 1/1 1) PANDARU GHEORGHITA, LIPSA CNP DEFUNCT:Da	A1

C. Partea III. SARCINI .

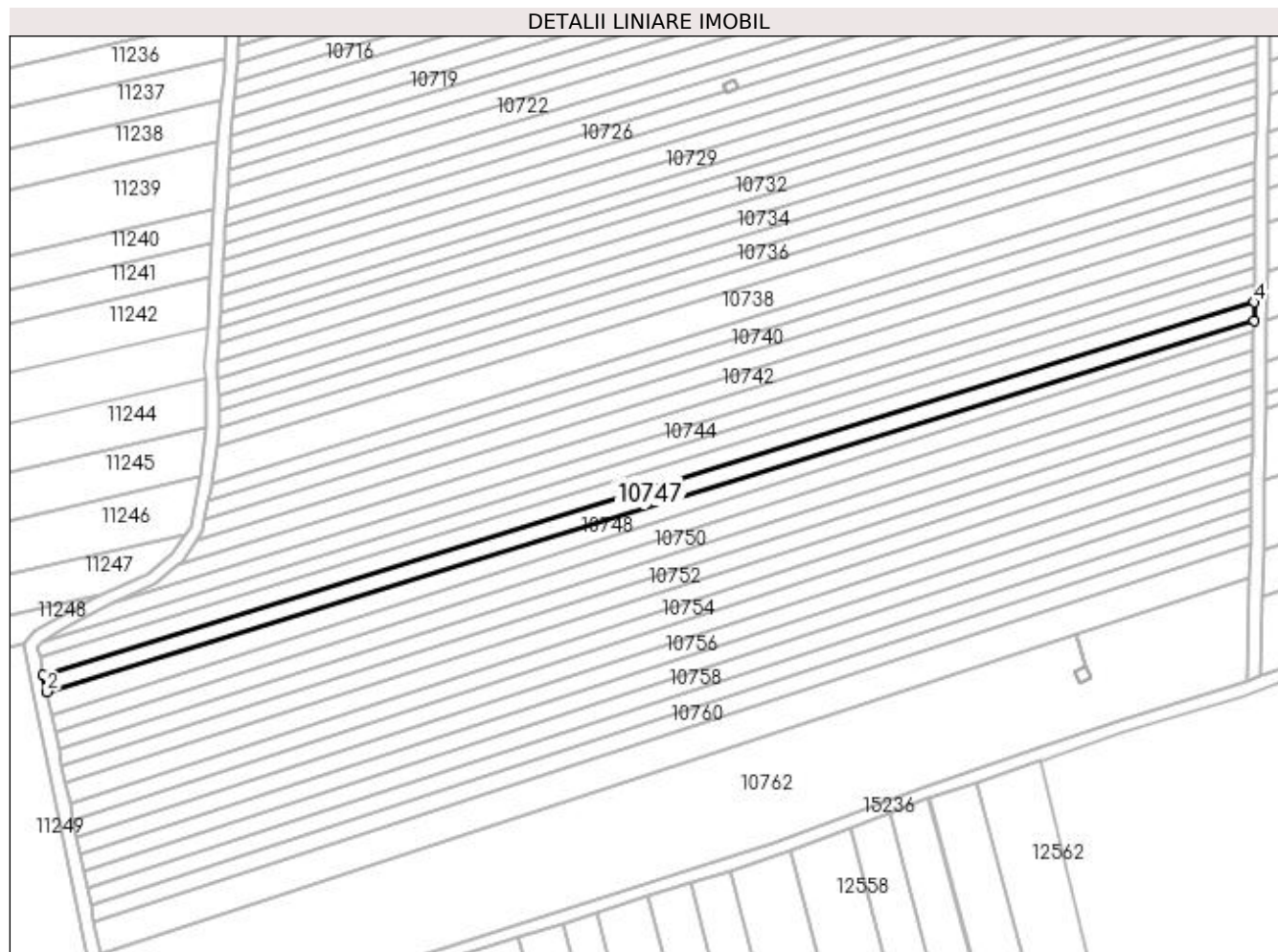
Inscrieri privind dezmembramintele dreptului de proprietate, drepturi reale de garanție și sarcini	Referințe
NU SUNT	

Anexa Nr. 1 La Partea I

Teren

Nr cadastral	Suprafața (mp)*	Observații / Referințe
	Din acte: 2.138 Masurata: 2.116	PROCENT DIMINUARE 1.01%;

* Suprafața este determinată în planul de proiecție Stereo 70.



Date referitoare la teren

Crt	Categorie folosință	Intravilan	Suprafața (mp)	Tarla	Parcelă	Nr. topo	Observații / Referințe
1	arabil	NU	2.116	22	115	-	

Lungime Segmente

1) Valorile lungimilor segmentelor sunt obținute din proiecție în plan.

Punct început	X / Y	Punct sfârșit	X / Y	Lungime segment (** (m)
1	348.040,15 286.030,192	2	348.041,239 286.024,891	5.412
2	348.041,239 286.024,891	3	348.416,089 286.140,213	392.188
3	348.416,089 286.140,213	4	348.416,145 286.145,867	5.654
4	348.416,145 286.145,867	1	348.040,15 286.030,192	393.387

**** Lungimile segmentelor sunt determinate în planul de proiecție Stereo 70 și sunt rotunjite la 1 milimetru.**

***** Distanța dintre puncte este formată din segmente cumulate ce sunt mai mici decât valoarea 1 milimetru.**

**DATE DESPRE IMOBILUL NR. 10748**

Oficiul de Cadastru și Publicitate Imobiliară DOLJ
Biroul de Cadastru și Publicitate Imobiliară Craiova

A. Partea I. Descrierea imobilului

TEREN Extravilan

Adresa: Jud. Dolj, T 22, P 116

Nr. Crt	Nr cadastral Nr. topografic	Suprafața* (mp)	Observații / Referințe
A1		Din acte: 2.128 Masurata: 2.106	Sector cadastral:10 Teren neimprejmuit; PROCENT DIMINUARE 1.01%;

B. Partea II. Proprietari și acte

Inscrieri privitoare la dreptul de proprietate și alte drepturi reale		Referințe
0 / 12/12/2022		
Act Administrativ nr. TDP:2727-59334, din 26/08/1998 emis de COMISIA JUDETEANA DE FOND FUNCJAR;		
B1	Intabulare, drept de PROPRIETATE, dobandit prin Reconstituire, cota actuala 1/1, cota initiala 1/1 1) DRAGAN CONSTANTIN, LIPSA CNP	A1

C. Partea III. SARCINI .

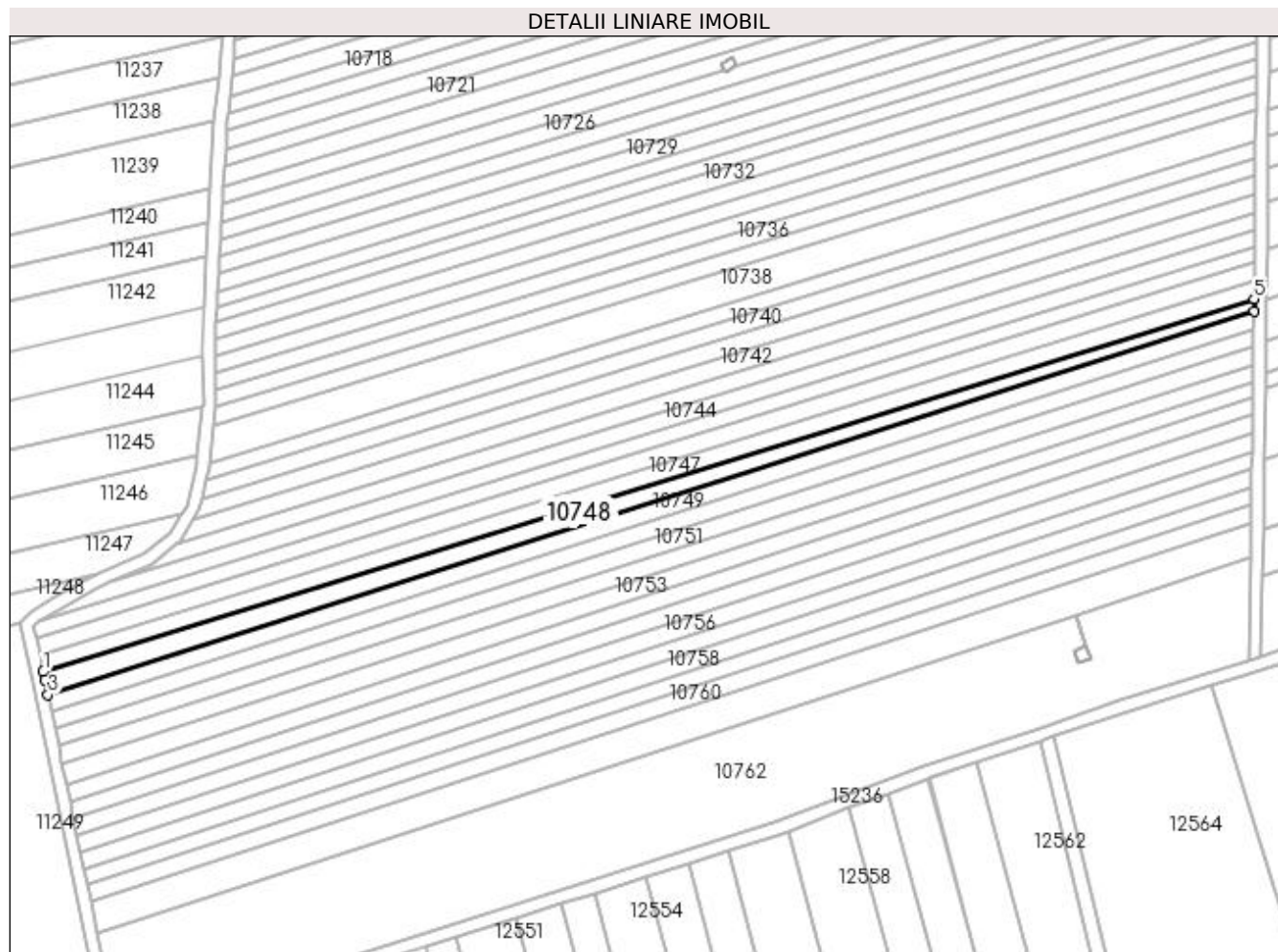
Inscrieri privind dezmembramintele dreptului de proprietate, drepturi reale de garanție și sarcini	Referințe
NU SUNT	

Anexa Nr. 1 La Partea I

Teren

Nr cadastral	Suprafața (mp)*	Observații / Referințe
	Din acte: 2.128 Masurata: 2.106	PROCENT DIMINUARE 1.01%;

* Suprafața este determinată în planul de proiecție Stereo 70.



Date referitoare la teren

Crt	Categorie folosință	Intra vilan	Suprafața (mp)	Tarla	Parcelă	Nr. topo	Observații / Referințe
1	arabil	NU	2.106	22	116	-	

Lungime Segmente

1) Valorile lungimilor segmentelor sunt obținute din proiecție în plan.

Punct început	X / Y	Punct sfârșit	X / Y	Lungime segment (** (m)
1	348.041,239 286.024,891	2	348.041,764 286.022,331	2.613
2	348.041,764 286.022,331	3	348.042,714 286.017,727	4.701
3	348.042,714 286.017,727	4	348.416,053 286.136,567	391.797
4	348.416,053 286.136,567	5	348.416,089 286.140,213	3.646
5	348.416,089 286.140,213	1	348.041,239 286.024,891	392.188

**** Lungimile segmentelor sunt determinate în planul de proiecție Stereo 70 și sunt rotunjite la 1 milimetru.**

***** Distanța dintre puncte este formată din segmente cumulate ce sunt mai mici decât valoarea 1 milimetru.**

**DATE DESPRE IMOBILUL NR. 10749**

Oficiul de Cadastru și Publicitate Imobiliară DOLJ
Biroul de Cadastru și Publicitate Imobiliară Craiova

A. Partea I. Descrierea imobilului

TEREN Extravilan

Adresa: Jud. Dolj, T 22, P 117

Nr. Crt	Nr cadastral Nr. topografic	Suprafața* (mp)	Observații / Referințe
A1		Din acte: 2.117 Masurata: 2.096	Sector cadastral:10 Teren neimprejmuit; PROCENT DIMINUARE 1.01%;

B. Partea II. Proprietari și acte

Inscrieri privitoare la dreptul de proprietate și alte drepturi reale		Referințe
0 / 12/12/2022		
Act Administrativ nr. TDP:1205-45405, din 17/01/1995 emis de COMISIA JUDETEANA DE FOND FUNCJAR;		
B1	Intabulare, drept de PROPRIETATE, dobandit prin Reconstituire, cota actuala 1/1, cota initiala 1/1 1) CURIGUT ECATERINA, LIPSA CNP	A1

C. Partea III. SARCINI .

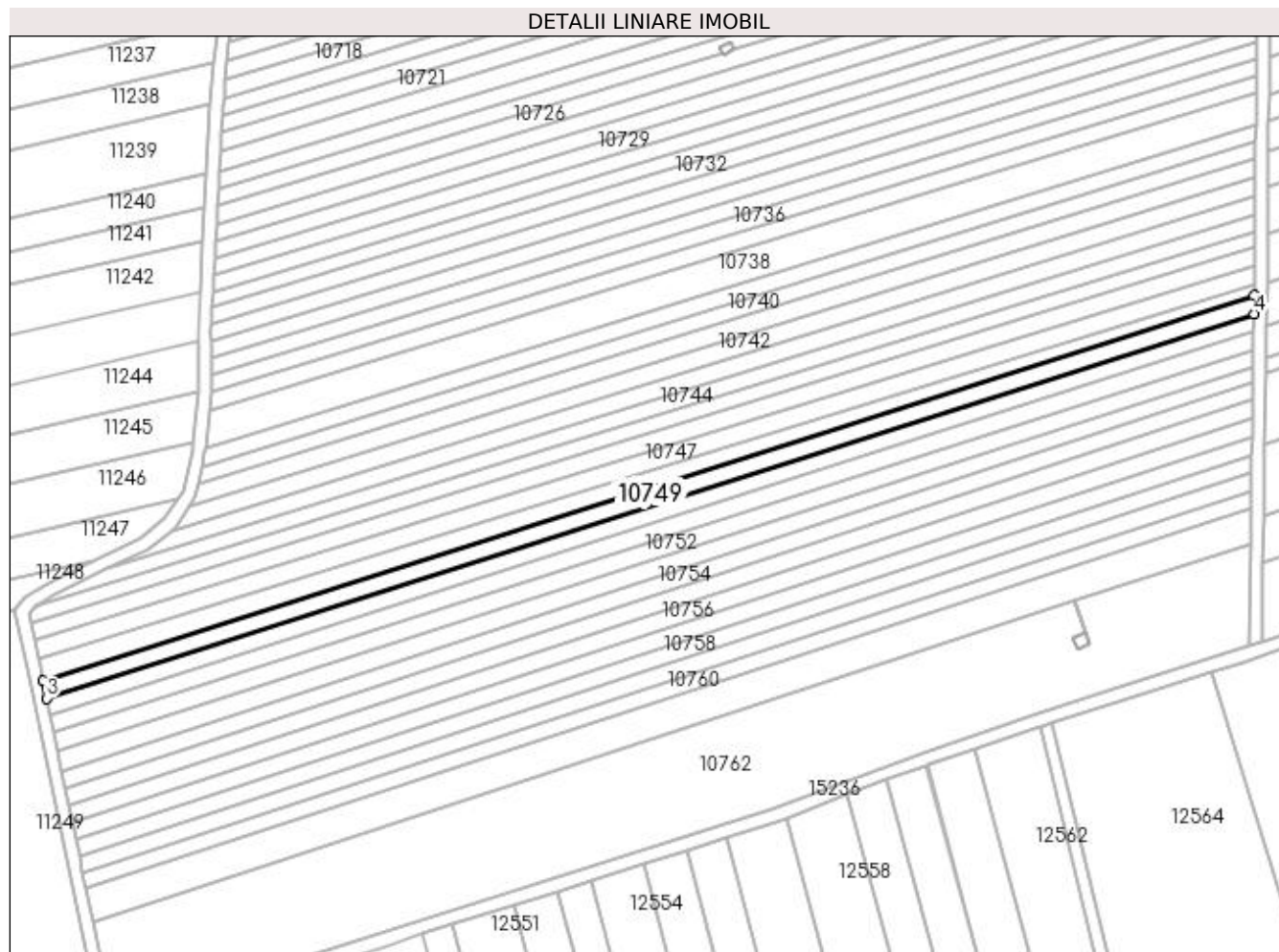
Inscrieri privind dezmembramintele dreptului de proprietate, drepturi reale de garanție și sarcini	Referințe
NU SUNT	

Anexa Nr. 1 La Partea I

Teren

Nr cadastral	Suprafața (mp)*	Observații / Referințe
	Din acte: 2.117 Masurata: 2.096	PROCENT DIMINUARE 1.01%;

* Suprafața este determinată în planul de proiecție Stereo 70.



Date referitoare la teren

Crt	Categorie folosință	Intravilan	Suprafața (mp)	Tarla	Parcelă	Nr. topo	Observații / Referințe
1	arabil	NU	2.096	22	117	-	

Lungime Segmente

1) Valorile lungimilor segmentelor sunt obținute din proiecție în plan.

Punct început	X / Y	Punct sfârșit	X / Y	Lungime segment (** (m)
1	348.416,053 286.136,567	2	348.042,714 286.017,727	391.797
2	348.042,714 286.017,727	3	348.043,803 286.012,451	5.387
3	348.043,803 286.012,451	4	348.415,997 286.130,927	390.596
4	348.415,997 286.130,927	1	348.416,053 286.136,567	5.64

**** Lungimile segmentelor sunt determinate în planul de proiecție Stereo 70 și sunt rotunjite la 1 milimetru.**

***** Distanța dintre puncte este formată din segmente cumulate ce sunt mai mici decât valoarea 1 milimetru.**

**DATE DESPRE IMOBILUL NR. 10750**

Oficiul de Cadastru și Publicitate Imobiliară DOLJ
Biroul de Cadastru și Publicitate Imobiliară Craiova

A. Partea I. Descrierea imobilului

TEREN Extravilan

Adresa: Jud. Dolj, T 22, P 118

Nr. Crt	Nr cadastral Nr. topografic	Suprafața* (mp)	Observații / Referințe
A1		Din acte: 2.106 Masurata: 2.085	Sector cadastral:10 Teren neimprejmuit; PROCENT DIMINUARE 1.01%;

B. Partea II. Proprietari și acte

Inscrieri privitoare la dreptul de proprietate și alte drepturi reale		Referințe
0 / 12/12/2022		
Act Notarial nr. ACT DE PARTAJ:2042, din 30/10/2020 emis de BNP STOENESCU FLOREA;		
B1	Intabulare, drept de PROPRIETATE, dobandit prin lesire Din Indiviziune, cota actuala 1/1, cota initiala 1/1 1) URZICEANU NICOLAE	A1

C. Partea III. SARCINI .

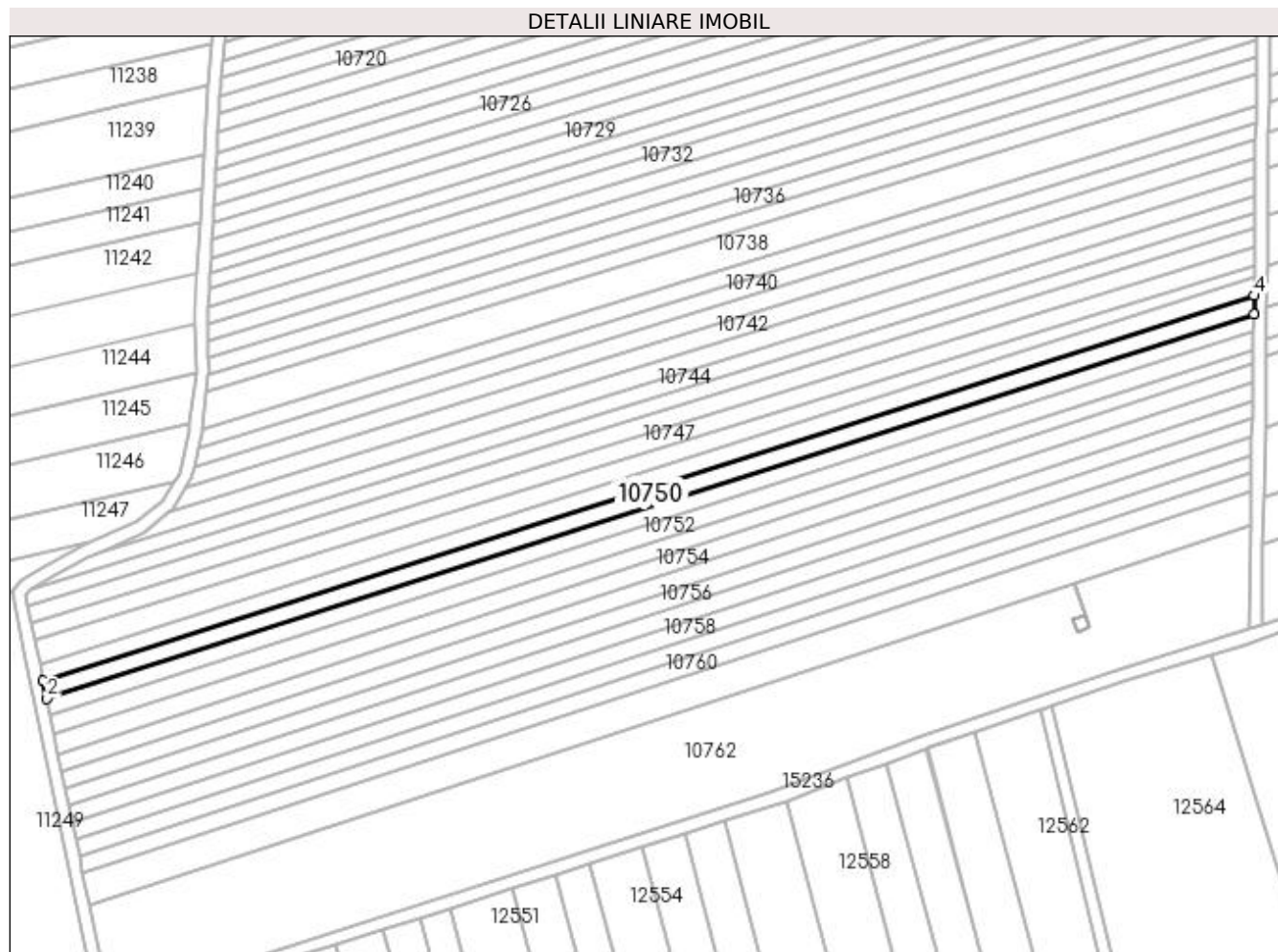
Inscrieri privind dezmembramintele dreptului de proprietate, drepturi reale de garanție și sarcini	Referințe
NU SUNT	

Anexa Nr. 1 La Partea I

Teren

Nr cadastral	Suprafața (mp)*	Observații / Referințe
	Din acte: 2.106 Masurata: 2.085	PROCENT DIMINUARE 1.01%;

* Suprafața este determinată în planul de proiecție Stereo 70.



Date referitoare la teren

Crt	Categorie folosință	Intra vilan	Suprafața (mp)	Tarla	Parcelă	Nr. topo	Observații / Referințe
1	arabil	NU	2.085	22	118	-	

Lungime Segmente

1) Valorile lungimilor segmentelor sunt obținute din proiecție în plan.

Punct început	X / Y	Punct sfârșit	X / Y	Lungime segment (** (m)
1	348.043,803 286.012,451	2	348.044,889 286.007,186	5.376
2	348.044,889 286.007,186	3	348.415,941 286.125,299	389.397
3	348.415,941 286.125,299	4	348.415,997 286.130,927	5.628
4	348.415,997 286.130,927	1	348.043,803 286.012,451	390.596

**** Lungimile segmentelor sunt determinate în planul de proiecție Stereo 70 și sunt rotunjite la 1 milimetru.**

***** Distanța dintre puncte este formată din segmente cumulate ce sunt mai mici decât valoarea 1 milimetru.**

**DATE DESPRE IMOBILUL NR. 10751**

Oficiul de Cadastru și Publicitate Imobiliară DOLJ
Biroul de Cadastru și Publicitate Imobiliară Craiova

A. Partea I. Descrierea imobilului

TEREN Extravilan

Adresa: Jud. Dolj, T 22, P 119

Nr. Crt	Nr cadastral Nr. topografic	Suprafața* (mp)	Observații / Referințe
A1		Din acte: 2.095 Masurata: 2.074	Sector cadastral:10 Teren neimprejmuit; PROCENT DIMINUARE 1.01%;

B. Partea II. Proprietari și acte

Inscrieri privitoare la dreptul de proprietate și alte drepturi reale		Referințe
0 / 12/12/2022		
Act Notarial nr. CM:185, din 18/05/2015 emis de BNP STOENESCU FLOREA;		
B1	Intabulare, drept de PROPRIETATE, dobandit prin Succesiune, cota actuala 1/1, cota initiala 1/1 1) ORASEL IONEL	A1

C. Partea III. SARCINI .

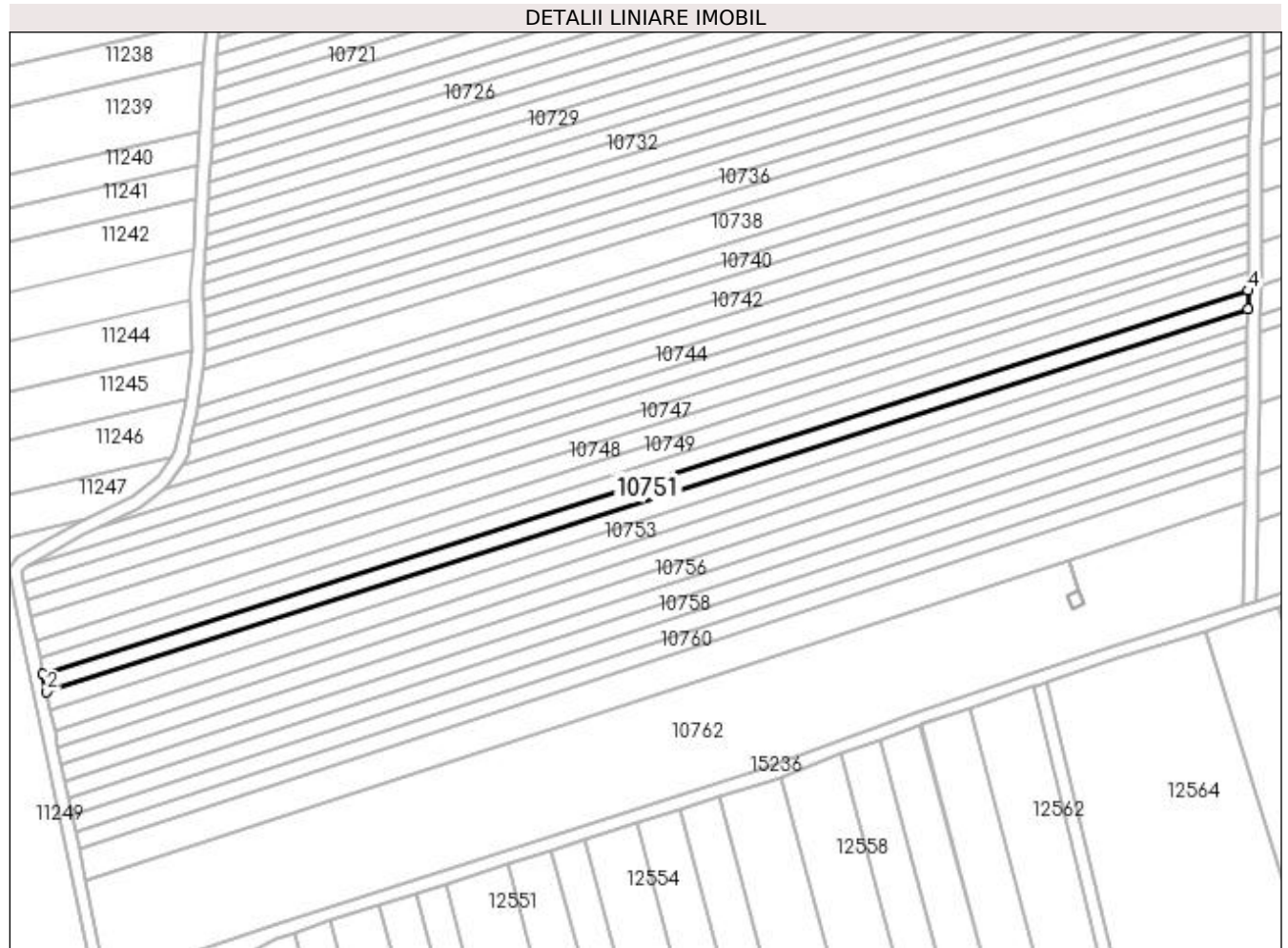
Inscrieri privind dezmembramintele dreptului de proprietate, drepturi reale de garanție și sarcini	Referințe
NU SUNT	

Anexa Nr. 1 La Partea I

Teren

Nr cadastral	Suprafața (mp)*	Observații / Referințe
	Din acte: 2.095 Masurata: 2.074	PROCENT DIMINUARE 1.01%;

* Suprafața este determinată în planul de proiecție Stereo 70.



Date referitoare la teren

Crt	Categorie folosință	Intra vilan	Suprafața (mp)	Tarla	Parcelă	Nr. topo	Observații / Referințe
1	arabil	NU	2.074	22	119	-	

Lungime Segmente

1) Valorile lungimilor segmentelor sunt obținute din proiecție în plan.

Punct început	X / Y	Punct sfârșit	X / Y	Lungime segment (** (m)
1	348.044,889 286.007,186	2	348.045,973 286.001,933	5.364
2	348.045,973 286.001,933	3	348.415,885 286.119,683	388.201
3	348.415,885 286.119,683	4	348.415,941 286.125,299	5.616
4	348.415,941 286.125,299	1	348.044,889 286.007,186	389.397

**** Lungimile segmentelor sunt determinate în planul de proiecție Stereo 70 și sunt rotunjite la 1 milimetru.**

***** Distanța dintre puncte este formată din segmente cumulate ce sunt mai mici decât valoarea 1 milimetru.**

**DATE DESPRE IMOBILUL NR. 10752**

Oficiul de Cadastru și Publicitate Imobiliară DOLJ
Biroul de Cadastru și Publicitate Imobiliară Craiova

A. Partea I. Descrierea imobilului

TEREN Extravilan

Adresa: Jud. Dolj, T 22, P 120

Nr. Crt	Nr cadastral Nr. topografic	Suprafața* (mp)	Observații / Referințe
A1		Din acte: 2.084 Masurata: 2.064	Sector cadastral:10 Teren neimprejmuit; PROCENT DIMINUARE 1.01%;

B. Partea II. Proprietari și acte

Inscrieri privitoare la dreptul de proprietate și alte drepturi reale		Referințe
0 / 12/12/2022		
Act Administrativ nr. TDP:961-9693, din 18/05/1994 emis de COMISIA JUDETEANA DE FOND FUNCJAR;		
B1	Intabulare, drept de PROPRIETATE, dobandit prin Reconstituire, cota actuala 1/1, cota initiala 1/1 1) TOMITA ION, LIPSA CNP	A1

C. Partea III. SARCINI .

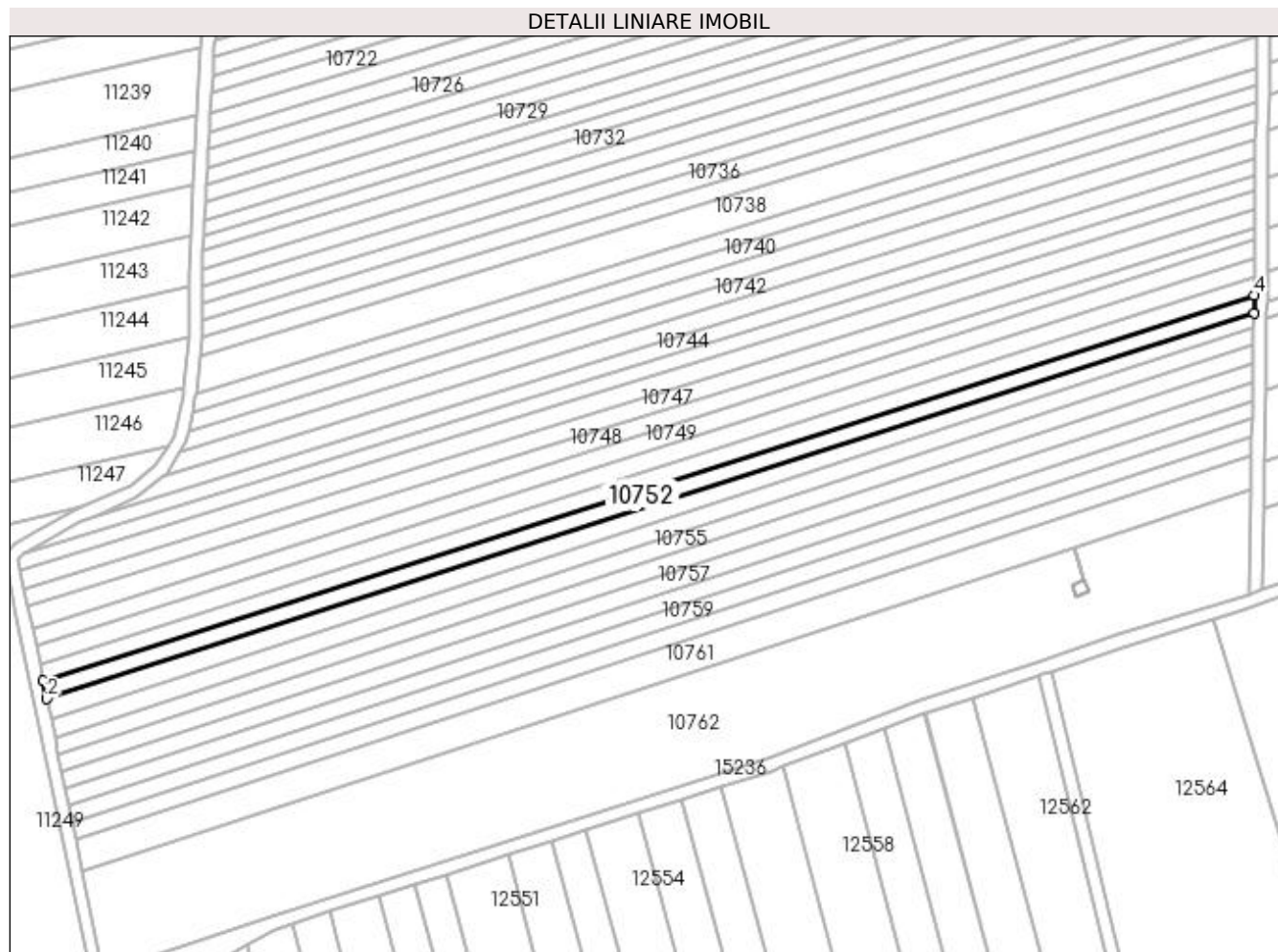
Inscrieri privind dezmembramintele dreptului de proprietate, drepturi reale de garanție și sarcini	Referințe
NU SUNT	

Anexa Nr. 1 La Partea I

Teren

Nr cadastral	Suprafața (mp)*	Observații / Referințe
	Din acte: 2.084 Masurata: 2.064	PROCENT DIMINUARE 1.01%;

* Suprafața este determinată în planul de proiecție Stereo 70.



Date referitoare la teren

Crt	Categorie folosință	Intra vilan	Suprafața (mp)	Tarla	Parcelă	Nr. topo	Observații / Referințe
1	arabil	NU	2.064	22	120	-	

Lungime Segmente

1) Valorile lungimilor segmentelor sunt obținute din proiecție în plan.

Punct început	X / Y	Punct sfârșit	X / Y	Lungime segment (** (m)
1	348.045,973 286.001,933	2	348.047,104 285.996,453	5.595
2	348.047,104 285.996,453	3	348.415,832 286.114,33	387.112
3	348.415,832 286.114,33	4	348.415,885 286.119,683	5.353
4	348.415,885 286.119,683	1	348.045,973 286.001,933	388.201

**** Lungimile segmentelor sunt determinate în planul de proiecție Stereo 70 și sunt rotunjite la 1 milimetru.**

***** Distanța dintre puncte este formată din segmente cumulate ce sunt mai mici decât valoarea 1 milimetru.**

**DATE DESPRE IMOBILUL NR. 10753**

Oficiul de Cadastru și Publicitate Imobiliară DOLJ
Biroul de Cadastru și Publicitate Imobiliară Craiova

A. Partea I. Descrierea imobilului

TEREN Extravilan

Adresa: Jud. Dolj, T 22, P 121

Nr. Crt	Nr cadastral Nr. topografic	Suprafața* (mp)	Observații / Referințe
A1		Din acte: 2.074 Masurata: 2.052	Sector cadastral:10 Teren neimprejmuit; PROCENT DIMINUARE 1.01%;

B. Partea II. Proprietari și acte

Inscrieri privitoare la dreptul de proprietate și alte drepturi reale		Referințe
0 / 12/12/2022		
Act Administrativ nr. TDP:2562-60679, din 18/02/1997 emis de COMISIA JUDETEANA DE FOND FUNCJAR;		
B1	Intabulare, drept de PROPRIETATE, dobandit prin Reconstituire, cota actuala 1/1, cota initiala 1/1 1) DASCALU CONSTANTA , LIPSA CNP	A1

C. Partea III. SARCINI .

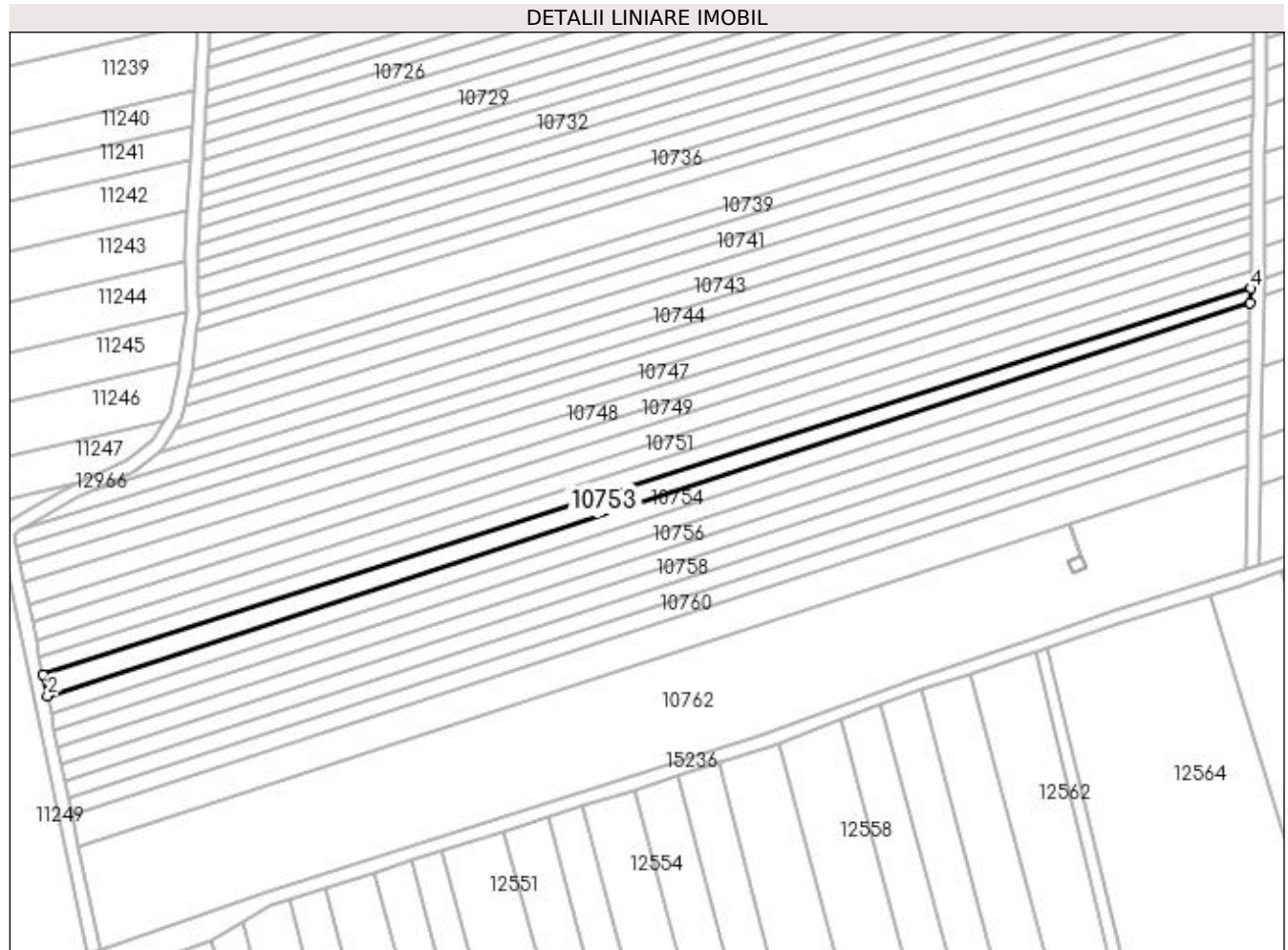
Inscrieri privind dezmembramintele dreptului de proprietate, drepturi reale de garanție și sarcini	Referințe
NU SUNT	

Anexa Nr. 1 La Partea I

Teren

Nr cadastral	Suprafața (mp)*	Observații / Referințe
	Din acte: 2.074 Masurata: 2.052	PROCENT DIMINUARE 1.01%;

* Suprafața este determinată în planul de proiecție Stereo 70.



Date referitoare la teren

Crt	Categorie folosință	Intravilan	Suprafața (mp)	Tarla	Parcelă	Nr. topo	Observații / Referințe
1	arabil	NU	2.052	22	121	-	

Lungime Segmente

1) Valorile lungimilor segmentelor sunt obținute din proiecție în plan.

Punct început	X / Y	Punct sfârșit	X / Y	Lungime segment (** (m)
1	348.047,104 285.996,453	2	348.048,425 285.990,047	6.541
2	348.048,425 285.990,047	3	348.415,755 286.109,987	386.415
3	348.415,755 286.109,987	4	348.415,832 286.114,33	4.344
4	348.415,832 286.114,33	1	348.047,104 285.996,453	387.112

**** Lungimile segmentelor sunt determinate în planul de proiecție Stereo 70 și sunt rotunjite la 1 milimetru.**

***** Distanța dintre puncte este formată din segmente cumulate ce sunt mai mici decât valoarea 1 milimetru.**

**DATE DESPRE IMOBILUL NR. 10754**

Oficiul de Cadastru și Publicitate Imobiliară DOLJ
 Biroul de Cadastru și Publicitate Imobiliară Craiova

A. Partea I. Descrierea imobilului

TEREN Extravilan

Adresa: Jud. Dolj, T 22, P 122

Nr. Crt	Nr cadastral Nr. topografic	Suprafața* (mp)	Observații / Referințe
A1		Din acte: 2.063 Masurata: 2.042	Sector cadastral:10 Teren neimprejmuit; PROCENT DIMINUARE 1.01%;

B. Partea II. Proprietari și acte

Inscrieri privitoare la dreptul de proprietate și alte drepturi reale		Referințe
0 / 12/12/2022		
Act Administrativ nr. TDP:2350-19545, din 20/01/1997 emis de COMISIA JUDETEANA DE FOND FUNCJAR;		
B1	Intabulare, drept de PROPRIETATE, dobandit prin Reconstituire, cota actuala 1/1, cota initiala 1/1 1) PETRESCU ECATERINA, LIPSA CNP	A1

C. Partea III. SARCINI .

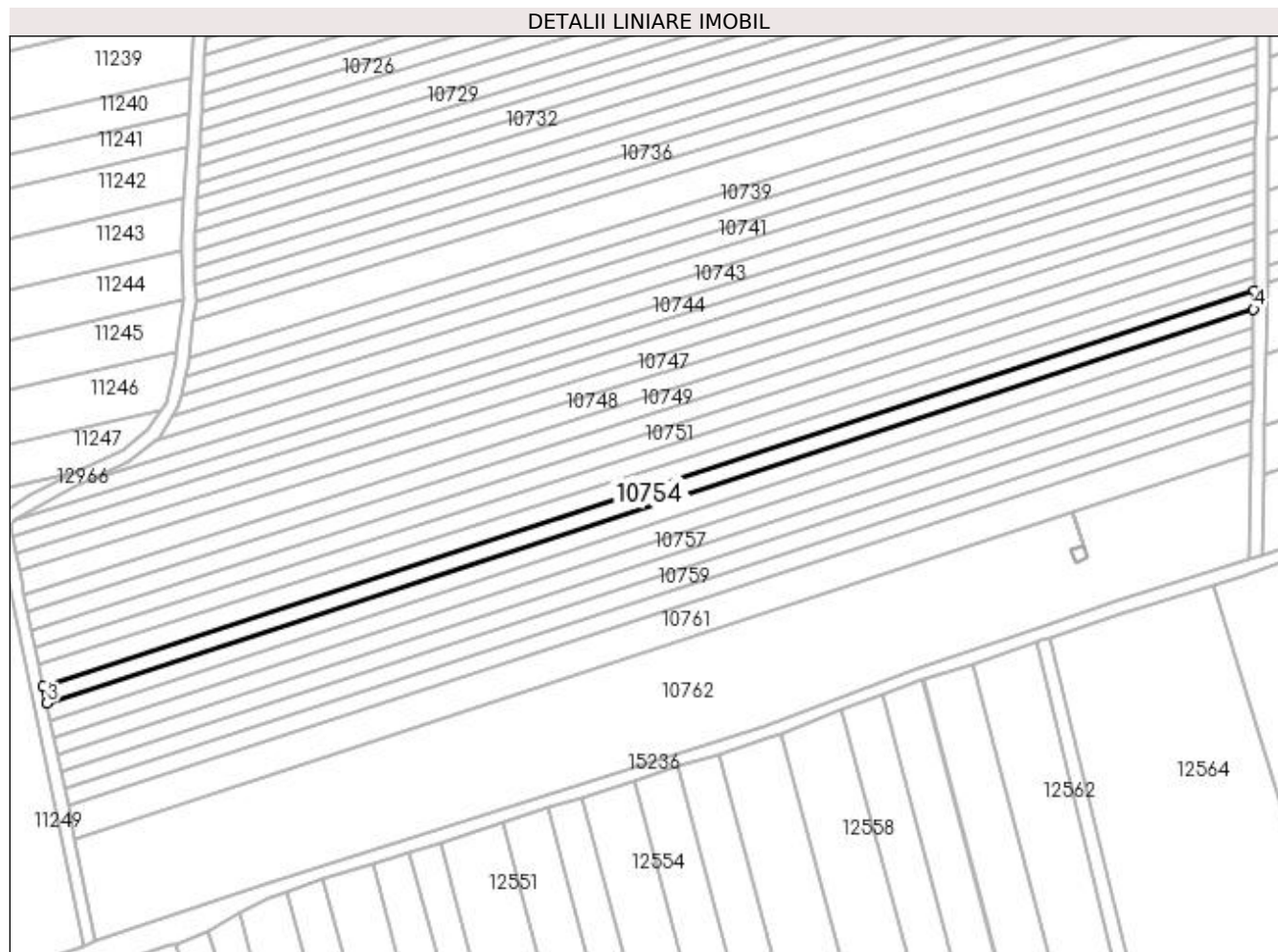
Inscrieri privind dezmembramintele dreptului de proprietate, drepturi reale de garanție și sarcini	Referințe
NU SUNT	

Anexa Nr. 1 La Partea I

Teren

Nr cadastral	Suprafața (mp)*	Observații / Referințe
	Din acte: 2.063 Masurata: 2.042	PROCENT DIMINUARE 1.01%;

* Suprafața este determinată în planul de proiecție Stereo 70.



Date referitoare la teren

Crt	Categorie folosință	Intravilan	Suprafața (mp)	Tarla	Parcelă	Nr. topo	Observații / Referințe
1	arabil	NU	2.042	22	122	-	

Lungime Segmente

1) Valorile lungimilor segmentelor sunt obținute din proiecție în plan.

Punct început	X / Y	Punct sfârșit	X / Y	Lungime segment (** (m)
1	348.415,755 286.109,987	2	348.048,425 285.990,047	386.415
2	348.048,425 285.990,047	3	348.049,502 285.984,83	5.327
3	348.049,502 285.984,83	4	348.415,656 286.104,386	385.178
4	348.415,656 286.104,386	1	348.415,755 286.109,987	5.602

**** Lungimile segmentelor sunt determinate în planul de proiecție Stereo 70 și sunt rotunjite la 1 milimetru.**

***** Distanța dintre puncte este formată din segmente cumulate ce sunt mai mici decât valoarea 1 milimetru.**

**DATE DESPRE IMOBILUL NR. 10755**

Oficiul de Cadastru și Publicitate Imobiliară DOLJ
Biroul de Cadastru și Publicitate Imobiliară Craiova

A. Partea I. Descrierea imobilului

TEREN Extravilan

Adresa: Jud. Dolj, T 22, P 123

Nr. Crt	Nr cadastral Nr. topografic	Suprafața* (mp)	Observații / Referințe
A1	33306	2.052	Sector cadastral:10 Teren neimprejmit;

B. Partea II. Proprietari și acte

Inscrieri privitoare la dreptul de proprietate și alte drepturi reale		Referințe
22718 / 06/02/2020		
Act Notarial nr. CM:379, din 20/08/2018 emis de BNP STOENESCU FLOREA (act administrativ nr. TDP nr. 2752-59334 , din 20.01.1999 , emis de CJ DOLJ);		
B1	Intabulare, drept de PROPRIETATE, dobandit prin Succesiune, cota actuala 1/3, cota initiala 1/3 1) CIOBANU MIRELA	A1
B2	Intabulare, drept de PROPRIETATE, dobandit prin Succesiune, cota actuala 1/3, cota initiala 1/3 1) BICOIU MIRCEA-GABRIEL	A1
B3	Intabulare, drept de PROPRIETATE, dobandit prin Succesiune, cota actuala 1/3, cota initiala 1/3 1) BICOIU SORIN-CONSTANTIN	A1

C. Partea III. SARCINI .

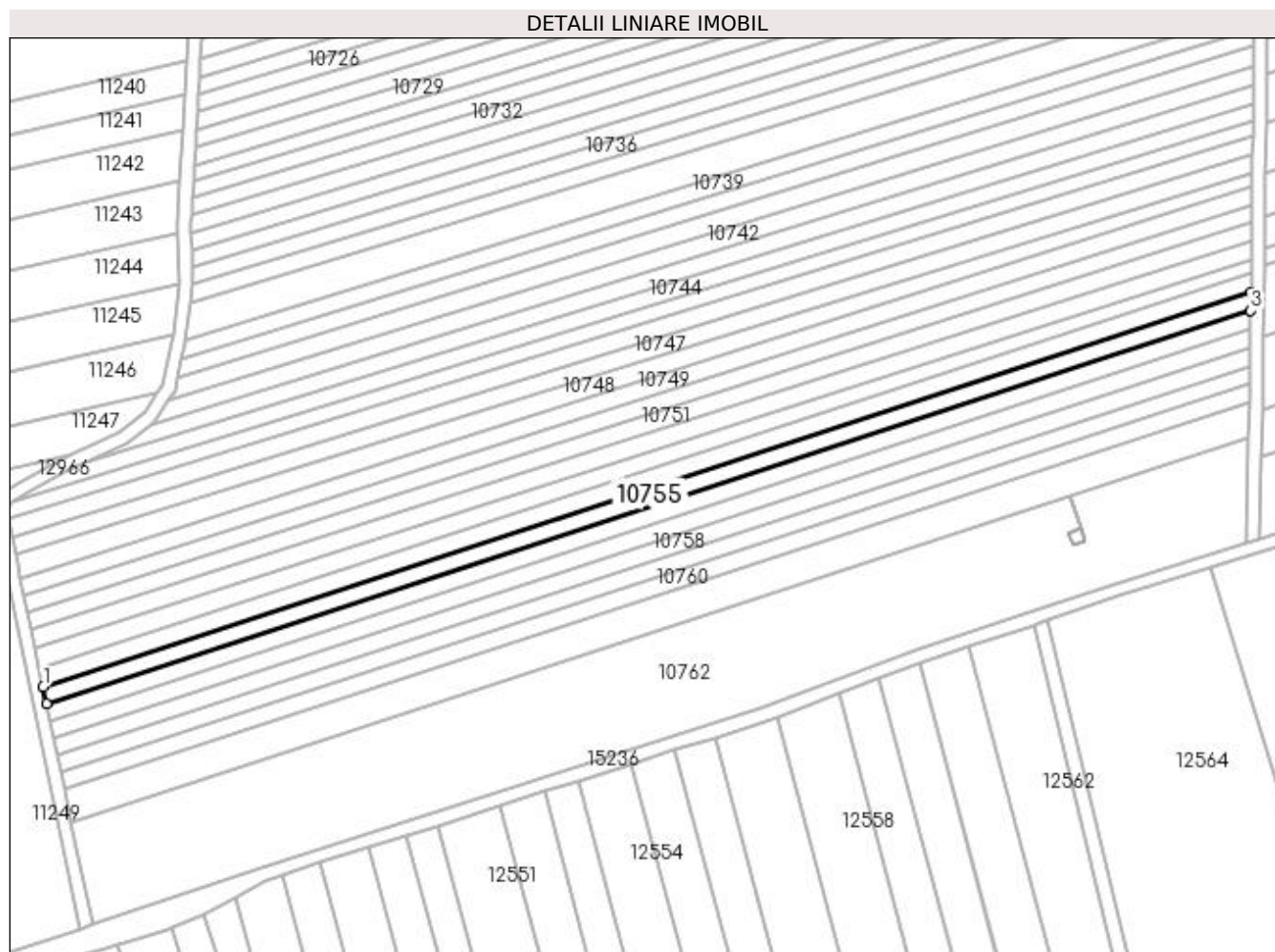
Inscrieri privind dezmembramintele dreptului de proprietate, drepturi reale de garanție și sarcini	Referințe
NU SUNT	

Anexa Nr. 1 La Partea I

Teren

Nr cadastral	Suprafața (mp)*	Observații / Referințe
33306	2.052	

* Suprafața este determinată în planul de proiecție Stereo 70.



Date referitoare la teren

Crt	Categorie folosință	Intra vilan	Suprafața (mp)	Tarla	Parcelă	Nr. topo	Observații / Referințe
1	arabil	NU	2.052	22	123	-	

Lungime Segmente

1) Valorile lungimilor segmentelor sunt obținute din proiecție în plan.

Punct început	X / Y	Punct sfârșit	X / Y	Lungime segment (** (m)
1	348.049,502 285.984,83	2	348.050,587 285.979,571	5.37
2	348.050,587 285.979,571	3	348.415,556 286.098,74	383.932
3	348.415,556 286.098,74	4	348.415,656 286.104,386	5.647
4	348.415,656 286.104,386	1	348.049,502 285.984,83	385.178

**** Lungimile segmentelor sunt determinate în planul de proiecție Stereo 70 și sunt rotunjite la 1 milimetru.**

***** Distanța dintre puncte este formată din segmente cumulate ce sunt mai mici decât valoarea 1 milimetru.**

**DATE DESPRE IMOBILUL NR. 10756**

Oficiul de Cadastru și Publicitate Imobiliară DOLJ
 Biroul de Cadastru și Publicitate Imobiliară Craiova

A. Partea I. Descrierea imobilului

TEREN Extravilan

Adresa: Jud. Dolj, T 22, P 124

Nr. Crt	Nr cadastral Nr. topografic	Suprafața* (mp)	Observații / Referințe
A1	31852	2.041	Sector cadastral:10 Teren neimprejmuit;

B. Partea II. Proprietari și acte

Inscrieri privitoare la dreptul de proprietate și alte drepturi reale	Referințe
14937 / 08/02/2017	
Act Notarial nr. CONTRACT DE DONATIE:319, din 08/02/2017 emis de BNP STOENESCU FLOREA;	
B1	A1
Intabulare, drept de PROPRIETATE, dobandit prin Conventie, cota actuala 1/1, cota initiala 1/1 1) TOMA FANEL	

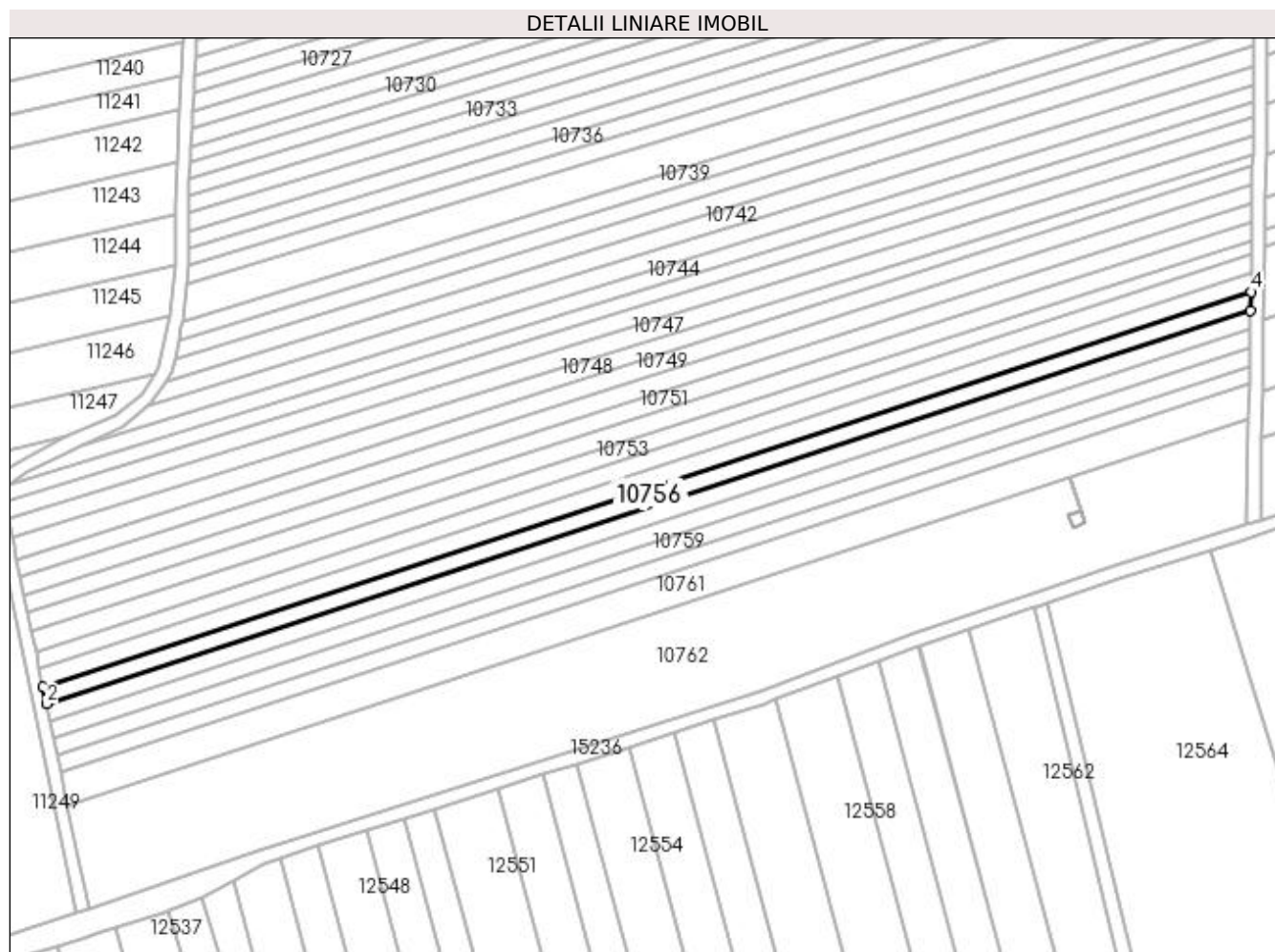
C. Partea III. SARCINI .

Inscrieri privind dezmembramintele dreptului de proprietate, drepturi reale de garanție și sarcini	Referințe
NU SUNT	

Anexa Nr. 1 La Partea I**Teren**

Nr cadastral	Suprafața (mp)*	Observații / Referințe
31852	2.041	

* Suprafața este determinată în planul de proiecție Stereo 70.

**Date referitoare la teren**

Crt	Categorie folosință	Intra vilan	Suprafața (mp)	Tarla	Parcelă	Nr. topo	Observații / Referințe
1	arabil	NU	2.041	22	124	-	

Lungime Segmente

1) Valorile lungimilor segmentelor sunt obținute din proiecție în plan.

Punct început	X / Y	Punct sfârșit	X / Y	Lungime segment (** (m)
1	348.050,587 285.979,571	2	348.051,669 285.974,324	5.357
2	348.051,669 285.974,324	3	348.415,456 286.093,106	382.688
3	348.415,456 286.093,106	4	348.415,556 286.098,74	5.635
4	348.415,556 286.098,74	1	348.050,587 285.979,571	383.932

**** Lungimile segmentelor sunt determinate în planul de proiecție Stereo 70 și sunt rotunjite la 1 milimetru.**

***** Distanța dintre puncte este formată din segmente cumulate ce sunt mai mici decât valoarea 1 milimetru.**

**DATE DESPRE IMOBILUL NR. 10757**

Oficiul de Cadastru și Publicitate Imobiliară DOLJ
Biroul de Cadastru și Publicitate Imobiliară Craiova

A. Partea I. Descrierea imobilului

TEREN Extravilan

Adresa: Jud. Dolj, T 22, P 125

Nr. Crt	Nr cadastral Nr. topografic	Suprafața* (mp)	Observații / Referințe
A1		Din acte: 2.030 Masurata: 2.009	Sector cadastral:10 Teren neimprejmuit; PROCENT DIMINUARE 1.01%;

B. Partea II. Proprietari și acte

Inscrieri privitoare la dreptul de proprietate și alte drepturi reale		Referințe
0 / 12/12/2022		
Act Administrativ nr. TDP:2250-48388, din 09/01/1997 emis de COMISIA JUDETEANA DE FOND FUNCJAR;		
B1	Intabulare, drept de PROPRIETATE, dobandit prin Reconstituire, cota actuala 1/1, cota initiala 1/1 1) TOMA GHEORGHE, LIPSA CNP	A1

C. Partea III. SARCINI .

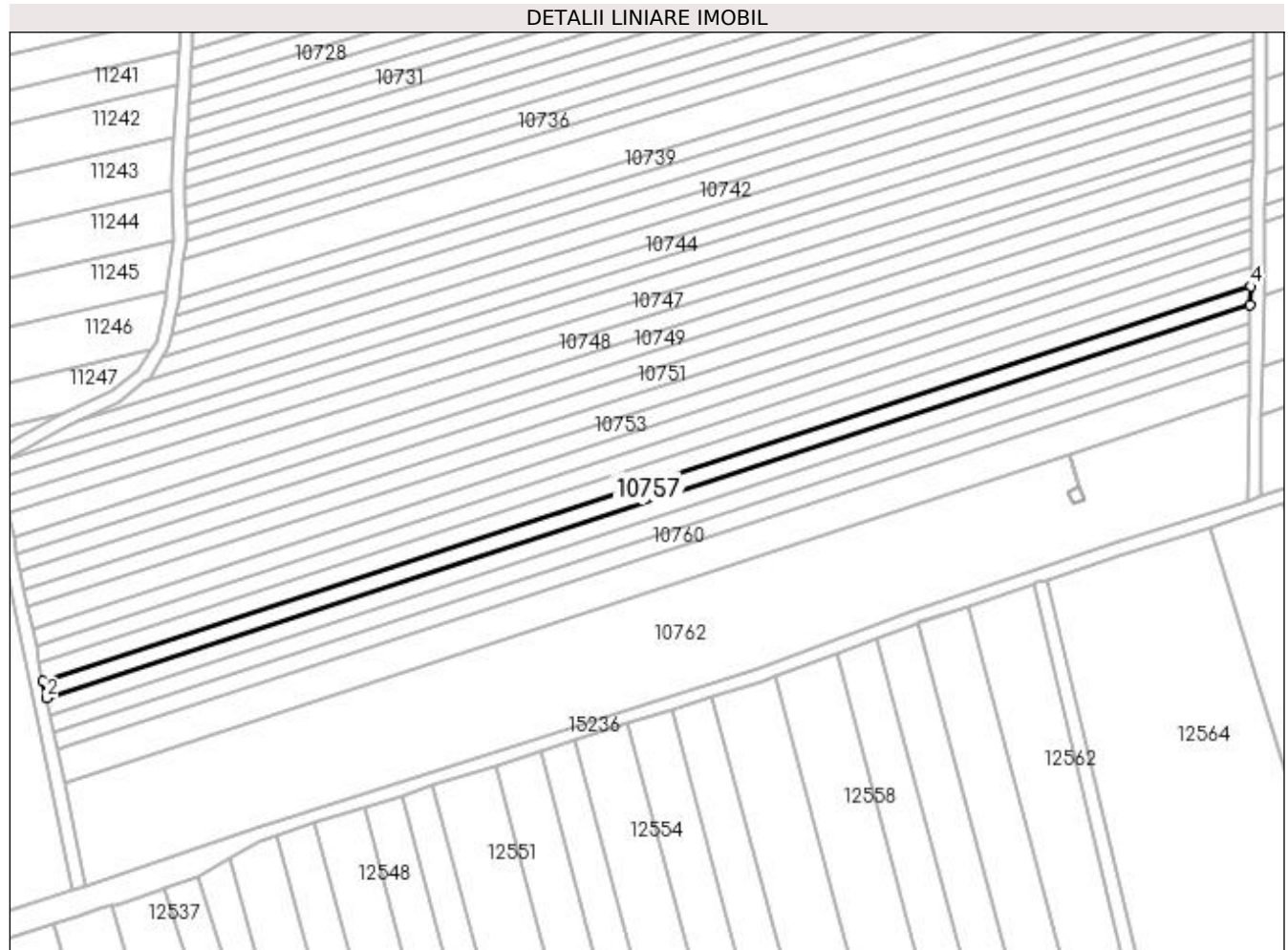
Inscrieri privind dezmembramintele dreptului de proprietate, drepturi reale de garanție și sarcini	Referințe
NU SUNT	

Anexa Nr. 1 La Partea I

Teren

Nr cadastral	Suprafața (mp)*	Observații / Referințe
	Din acte: 2.030 Masurata: 2.009	PROCENT DIMINUARE 1.01%;

* Suprafața este determinată în planul de proiecție Stereo 70.



Date referitoare la teren

Crt	Categorie folosință	Intra vilan	Suprafața (mp)	Tarla	Parcelă	Nr. topo	Observații / Referințe
1	arabil	NU	2.009	22	125	-	

Lungime Segmente

1) Valorile lungimilor segmentelor sunt obținute din proiecție în plan.

Punct început	X / Y	Punct sfârșit	X / Y	Lungime segment (** (m)
1	348.051,669 285.974,324	2	348.052,738 285.969,141	5.292
2	348.052,738 285.969,141	3	348.415,358 286.087,543	381.461
3	348.415,358 286.087,543	4	348.415,456 286.093,106	5.564
4	348.415,456 286.093,106	1	348.051,669 285.974,324	382.688

**** Lungimile segmentelor sunt determinate în planul de proiecție Stereo 70 și sunt rotunjite la 1 milimetru.**

***** Distanța dintre puncte este formată din segmente cumulate ce sunt mai mici decât valoarea 1 milimetru.**

**DATE DESPRE IMOBILUL NR. 10758**

Oficiul de Cadastru și Publicitate Imobiliară DOLJ
Biroul de Cadastru și Publicitate Imobiliară Craiova

A. Partea I. Descrierea imobilului

TEREN Extravilan

Adresa: Jud. Dolj, T 22, P 126

Nr. Crt	Nr cadastral Nr. topografic	Suprafața* (mp)	Observații / Referințe
A1		Din acte: 2.020 Masurata: 2.000	Sector cadastral:10 Teren neimprejmuit; PROCENT DIMINUARE 1.01%;

B. Partea II. Proprietari și acte

Inscrieri privitoare la dreptul de proprietate și alte drepturi reale		Referințe
0 / 12/12/2022		
Act Administrativ nr. TDP:1948-48387, din 11/01/1997 emis de COMISIA JUDETEANA DE FOND FUNCJAR;		
B1	Intabulare, drept de PROPRIETATE, dobandit prin Reconstituire, cota actuala 1/1, cota initiala 1/1 1) PASA CONSTANTIN, LIPSA CNP	A1

C. Partea III. SARCINI .

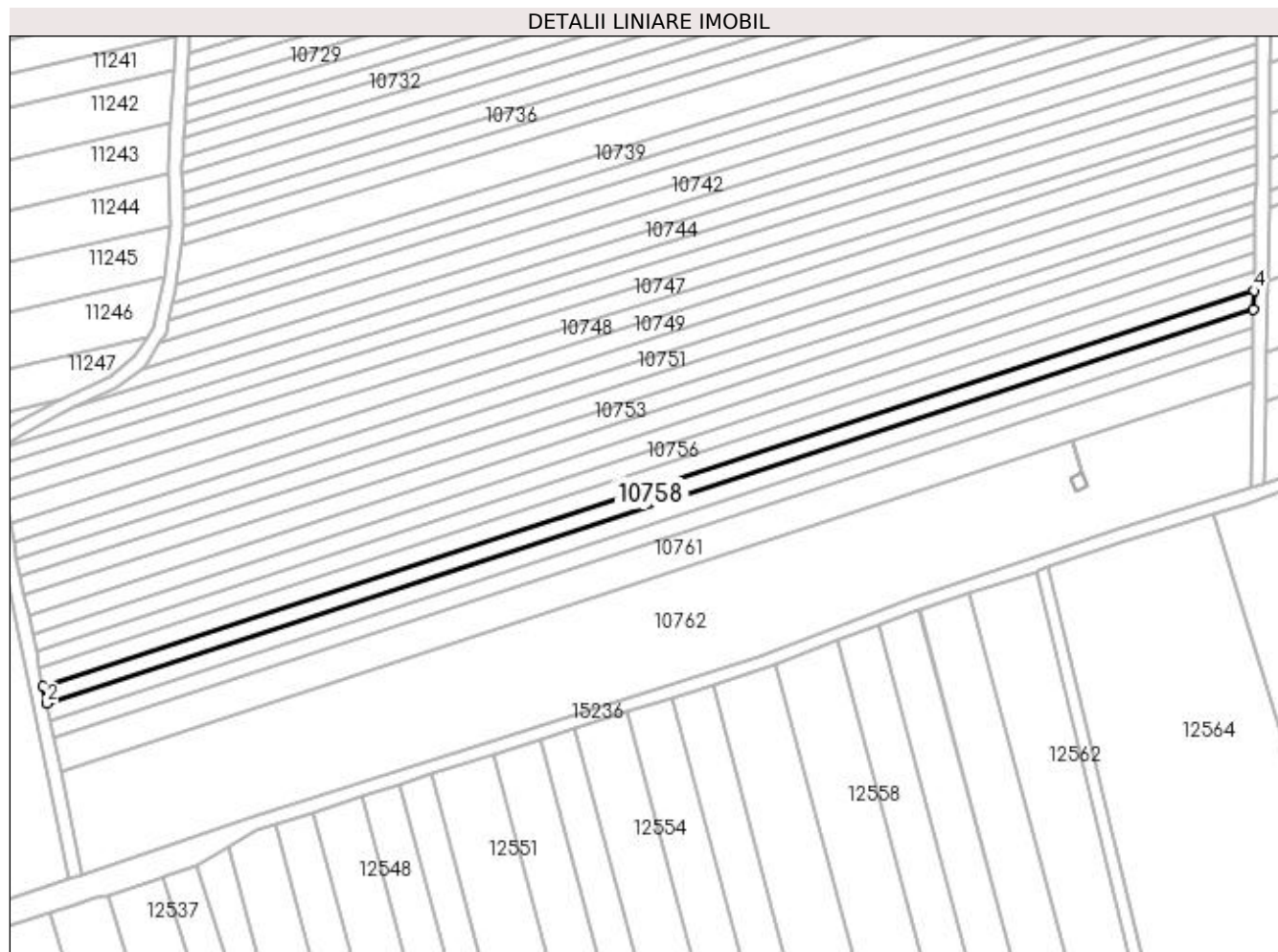
Inscrieri privind dezmembramintele dreptului de proprietate, drepturi reale de garanție și sarcini	Referințe
NU SUNT	

Anexa Nr. 1 La Partea I

Teren

Nr cadastral	Suprafața (mp)*	Observații / Referințe
	Din acte: 2.020 Masurata: 2.000	PROCENT DIMINUARE 1.01%;

* Suprafața este determinată în planul de proiecție Stereo 70.



Date referitoare la teren

Crt	Categorie folosință	Intra vilan	Suprafața (mp)	Tarla	Parcelă	Nr. topo	Observații / Referințe
1	arabil	NU	2.000	22	126	-	

Lungime Segmente

1) Valorile lungimilor segmentelor sunt obținute din proiecție în plan.

Punct început	X / Y	Punct sfârșit	X / Y	Lungime segment (** (m)
1	348.052,738 285.969,141	2	348.053,806 285.963,966	5.284
2	348.053,806 285.963,966	3	348.415,259 286.081,986	380.233
3	348.415,259 286.081,986	4	348.415,358 286.087,543	5.558
4	348.415,358 286.087,543	1	348.052,738 285.969,141	381.461

**** Lungimile segmentelor sunt determinate în planul de proiecție Stereo 70 și sunt rotunjite la 1 milimetru.**

***** Distanța dintre puncte este formată din segmente cumulate ce sunt mai mici decât valoarea 1 milimetru.**

**DATE DESPRE IMOBILUL NR. 10759**

Oficiul de Cadastru și Publicitate Imobiliară DOLJ
Biroul de Cadastru și Publicitate Imobiliară Craiova

A. Partea I. Descrierea imobilului

TEREN Extravilan

Adresa: Jud. Dolj, T 22, P 127

Nr. Crt	Nr cadastral Nr. topografic	Suprafața* (mp)	Observații / Referințe
A1		Din acte: 2.009 Masurata: 1.989	Sector cadastral:10 Teren neimprejmuit; PROCENT DIMINUARE 1.01%;

B. Partea II. Proprietari și acte

Inscrieri privitoare la dreptul de proprietate și alte drepturi reale		Referințe
0 / 17/12/2022		
Act Administrativ nr. TDP:1824-9568, din 06/12/1996 emis de COMISIA JUDETEANA DE FOND FUNCJAR (CERTIF. DE DECES:DP280339/20.04.2005;);		
B1	Intabulare, drept de PROPRIETATE, dobandit prin Reconstituire, cota actuala 1/1, cota initiala 1/1 1) CATANA GHEORGHE DEFUNCT:Da	A1

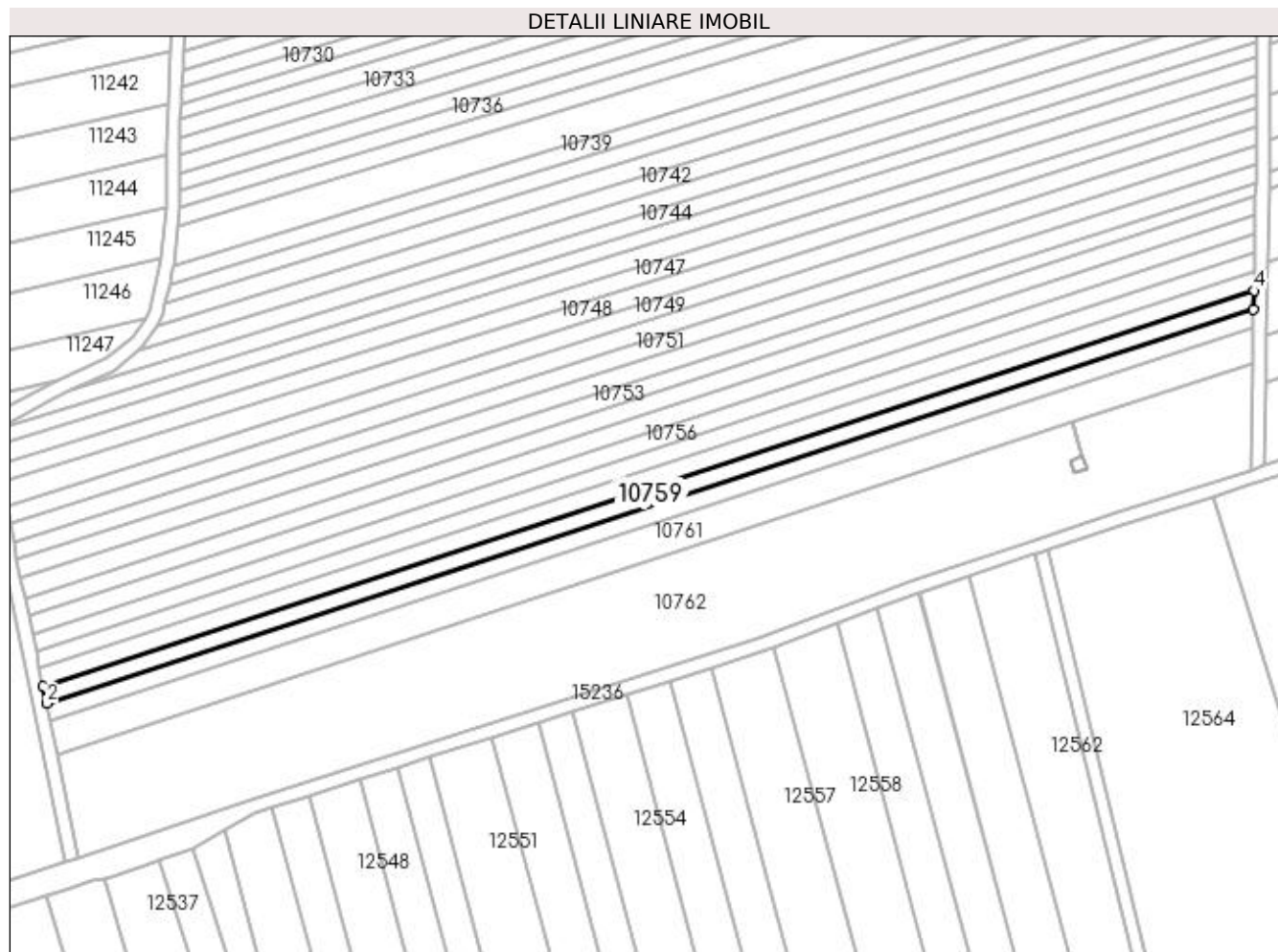
C. Partea III. SARCINI .

Inscrieri privind dezmembramintele dreptului de proprietate, drepturi reale de garanție și sarcini	Referințe
NU SUNT	

Anexa Nr. 1 La Partea I**Teren**

Nr cadastral	Suprafața (mp)*	Observații / Referințe
	Din acte: 2.009 Masurata: 1.989	PROCENT DIMINUARE 1.01%;

* Suprafața este determinată în planul de proiecție Stereo 70.

**Date referitoare la teren**

Crt	Categorie folosință	Intra vilan	Suprafața (mp)	Tarla	Parcelă	Nr. topo	Observații / Referințe
1	arabil	NU	1.989	22	127	-	

Lungime Segmente

1) Valorile lungimilor segmentelor sunt obținute din proiecție în plan.

Punct început	X / Y	Punct sfârșit	X / Y	Lungime segment (** (m)
1	348.053,806 285.963,966	2	348.054,872 285.958,802	5.273
2	348.054,872 285.958,802	3	348.415,161 286.076,443	379.009
3	348.415,161 286.076,443	4	348.415,259 286.081,986	5.544
4	348.415,259 286.081,986	1	348.053,806 285.963,966	380.233

**** Lungimile segmentelor sunt determinate în planul de proiecție Stereo 70 și sunt rotunjite la 1 milimetru.**

***** Distanța dintre puncte este formată din segmente cumulate ce sunt mai mici decât valoarea 1 milimetru.**

**DATE DESPRE IMOBILUL NR. 10760**

Oficiul de Cadastru și Publicitate Imobiliară DOLJ
Biroul de Cadastru și Publicitate Imobiliară Craiova

A. Partea I. Descrierea imobilului

TEREN Extravilan

Adresa: Jud. Dolj, T 22, P 128

Nr. Crt	Nr cadastral Nr. topografic	Suprafața* (mp)	Observații / Referințe
A1		Din acte: 1.998 Masurata: 1.978	Sector cadastral:10 Teren neimprejmuit; PROCENT DIMINUARE 1.01%;

B. Partea II. Proprietari și acte

Inscrieri privitoare la dreptul de proprietate și alte drepturi reale		Referințe
0 / 12/12/2022		
Act Administrativ nr. TDP:2366-19545, din 21/01/1997 emis de COMISIA JUDETEANA DE FOND FUNCJAR;		
B1	Intabulare, drept de PROPRIETATE, dobandit prin Reconstituire, cota actuala 1/1, cota initiala 1/1 1) STOIAN IOANA , LIPSA CNP	A1

C. Partea III. SARCINI .

Inscrieri privind dezmembramintele dreptului de proprietate, drepturi reale de garanție și sarcini	Referințe
NU SUNT	

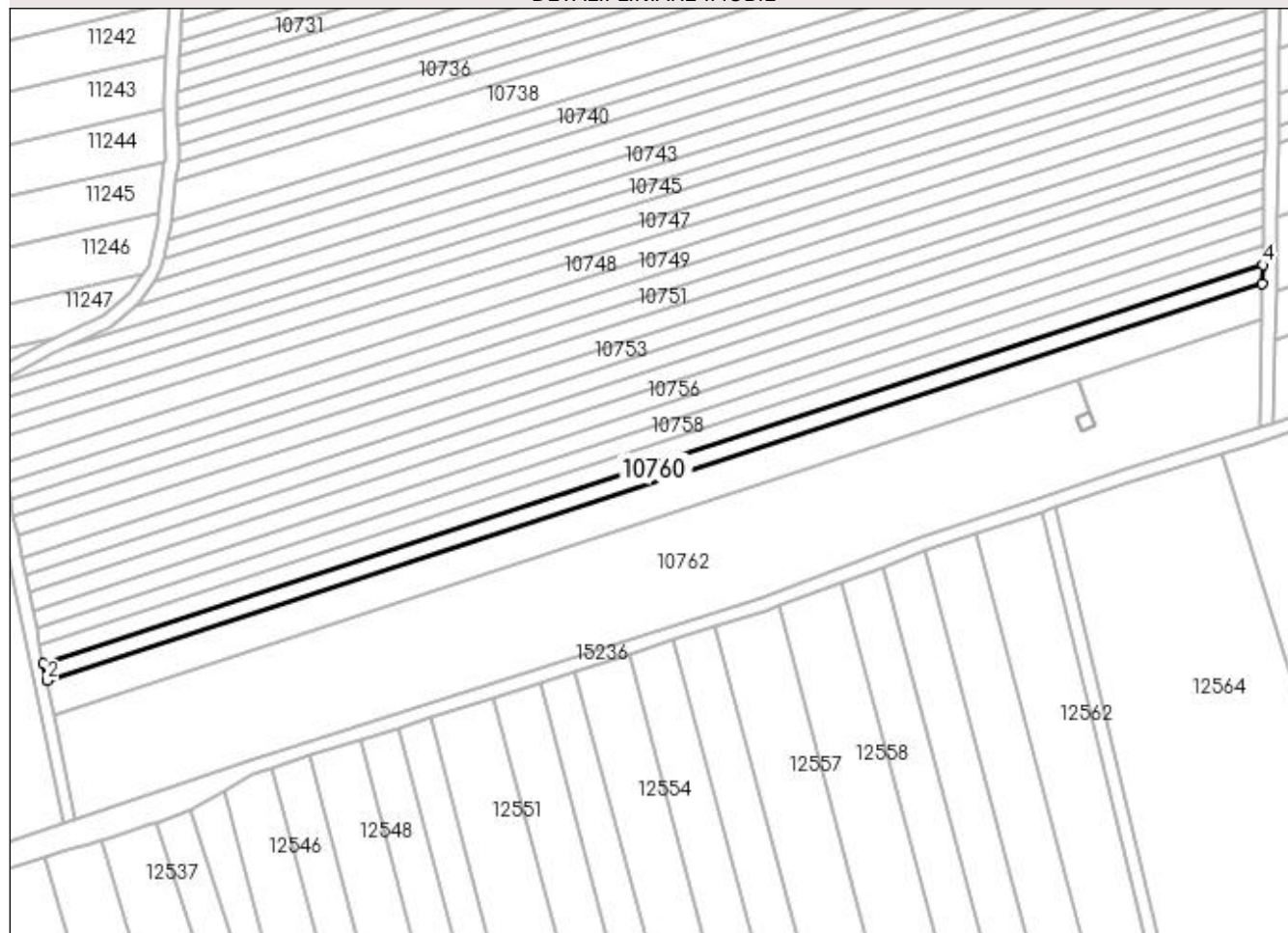
Anexa Nr. 1 La Partea I

Teren

Nr cadastral	Suprafața (mp)*	Observații / Referințe
	Din acte: 1.998 Masurata: 1.978	PROCENT DIMINUARE 1.01%;

* Suprafața este determinată în planul de proiecție Stereo 70.

DETALII LINIARE IMOBIL



Date referitoare la teren

Crt	Categorie folosință	Intra vilan	Suprafața (mp)	Tarla	Parcelă	Nr. topo	Observații / Referințe
1	arabil	NU	1.978	22	128	-	

Lungime Segmente

1) Valorile lungimilor segmentelor sunt obținute din proiecție în plan.

Punct început	X / Y	Punct sfârșit	X / Y	Lungime segment (** (m)
1	348.054,872 285.958,802	2	348.055,935 285.953,65	5.261
2	348.055,935 285.953,65	3	348.415,063 286.070,912	377.787
3	348.415,063 286.070,912	4	348.415,161 286.076,443	5.532
4	348.415,161 286.076,443	1	348.054,872 285.958,802	379.009

**** Lungimile segmentelor sunt determinate în planul de proiecție Stereo 70 și sunt rotunjite la 1 milimetru.**

***** Distanța dintre puncte este formată din segmente cumulate ce sunt mai mici decât valoarea 1 milimetru.**

**DATE DESPRE IMOBILUL NR. 10761**

Oficiul de Cadastru și Publicitate Imobiliară DOLJ
Biroul de Cadastru și Publicitate Imobiliară Craiova

A. Partea I. Descrierea imobilului

TEREN Extravilan

Adresa: Jud. Dolj, T 22, P 129

Nr. Crt	Nr cadastral Nr. topografic	Suprafața* (mp)	Observații / Referințe
A1		Din acte: 3.836 Masurata: 3.797	Sector cadastral:10 Teren neimprejmuit; PROCENT DIMINUARE 1.01%;

B. Partea II. Proprietari și acte

Inscrieri privitoare la dreptul de proprietate și alte drepturi reale		Referințe
0 / 17/12/2022		
Act Administrativ nr. TDP:1130-58820, din 05/01/1995 emis de COMISIA JUDETEANA DE FOND FUNCJAR (CERTIF. DE DECES:D9333446/14.08.1992;);		
B1	Intabulare, drept de PROPRIETATE, dobandit prin Reconstituire, cota actuala 1/1, cota initiala 1/1 1) OPRAN ALEXANDRU, LIPSA CNP DEFUNCT:Da	A1

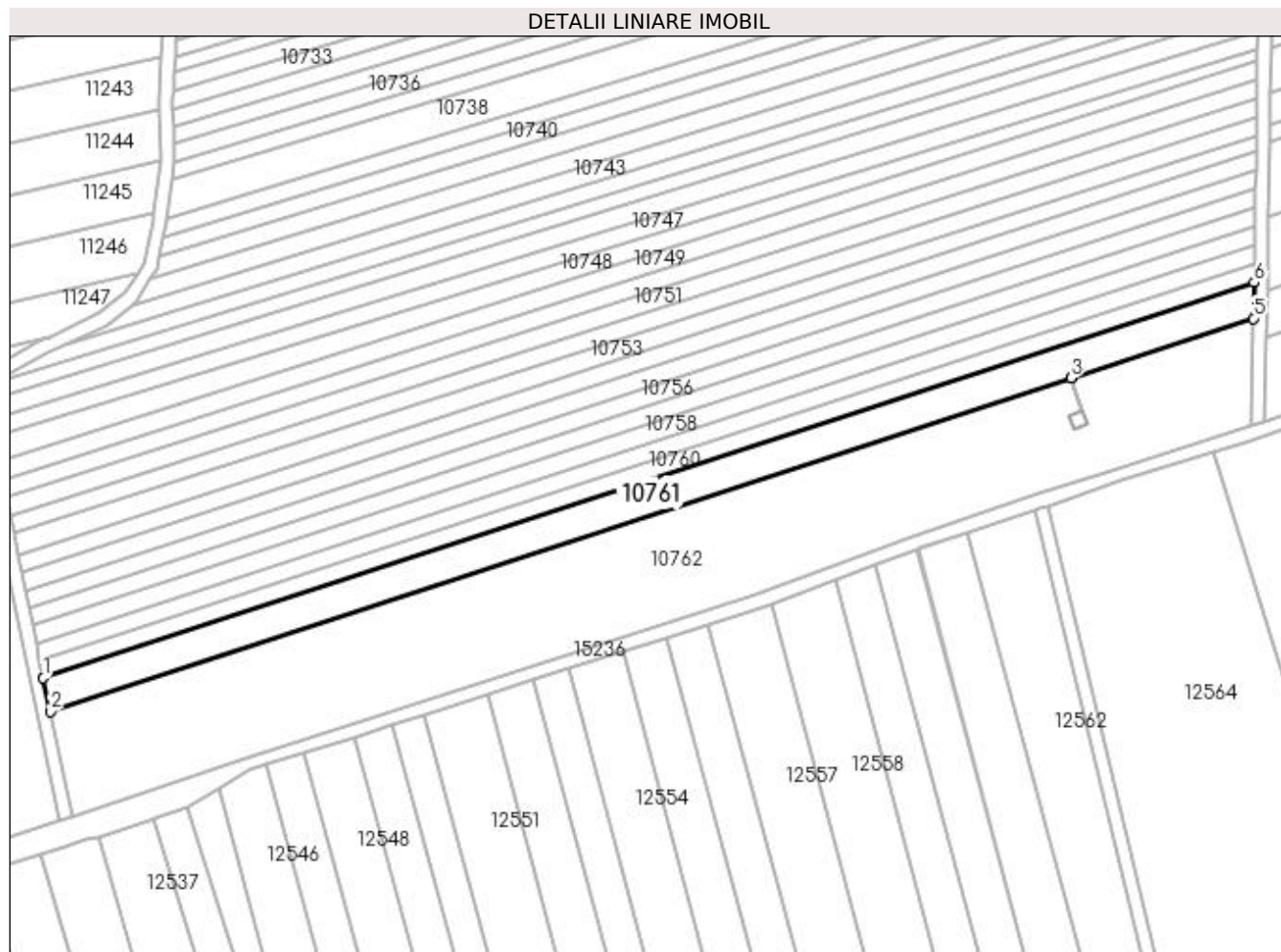
C. Partea III. SARCINI .

Inscrieri privind dezmembramintele dreptului de proprietate, drepturi reale de garanție și sarcini	Referințe
NU SUNT	

Anexa Nr. 1 La Partea I**Teren**

Nr cadastral	Suprafața (mp)*	Observații / Referințe
	Din acte: 3.836 Masurata: 3.797	PROCENT DIMINUARE 1.01%;

* Suprafața este determinată în planul de proiecție Stereo 70.

**Date referitoare la teren**

Crt	Categorie folosință	Intra vilan	Suprafața (mp)	Tarla	Parcelă	Nr. topo	Observații / Referințe
1	arabil	NU	3.797	22	129	-	

Lungime Segmente

1) Valorile lungimilor segmentelor sunt obținute din proiecție în plan.

Punct început	X / Y	Punct sfârșit	X / Y	Lungime segment (** (m)
1	348.055,935 285.953,65	2	348.057,985 285.943,714	10.145
2	348.057,985 285.943,714	3	348.360,783 286.042,582	318.53
3	348.360,783 286.042,582	4	348.360,785 286.042,583	0.002
4	348.360,785 286.042,583	5	348.414,874 286.060,244	56.899
5	348.414,874 286.060,244	6	348.415,063 286.070,912	10.67

Punct început	X / Y	Punct sfârșit	X / Y	Lungime segment (** (m)
6	348.415,063 286.070,912	1	348.055,935 285.953,65	377.787

** Lungimile segmentelor sunt determinate în planul de proiecție Stereo 70 și sunt rotunjite la 1 milimetru.

*** Distanța dintre puncte este formată din segmente cumulate ce sunt mai mici decât valoarea 1 milimetru.

**DATE DESPRE IMOBILUL NR. 10762**

Oficiul de Cadastru și Publicitate Imobiliară DOLJ
Biroul de Cadastru și Publicitate Imobiliară Craiova

A. Partea I. Descrierea imobilului

TEREN Extravilan

Adresa: Jud. Dolj, T 122, P 130

Nr. Crt	Nr cadastral Nr. topografic	Suprafața* (mp)	Observații / Referințe
A1		Din acte: 11.618 Masurata: 11.500	Sector cadastral:10 Teren neimprejmuat; PROCENT DIMINUARE 1.01%; T 122 eronat in TDP

B. Partea II. Proprietari și acte

Inscrieri privitoare la dreptul de proprietate și alte drepturi reale		Referințe
0 / 12/12/2022		
Act Administrativ nr. TDP:2181-9685, din 08/01/1997 emis de COMISIA JUDETEANA DE FOND FUNCJAR;		
B1	Intabulare, drept de PROPRIETATE, dobandit prin Reconstituire, cota actuala 1/1, cota initiala 1/1 1) PLENICEANU LUCRETIA, LIPSA CNP	A1

C. Partea III. SARCINI .

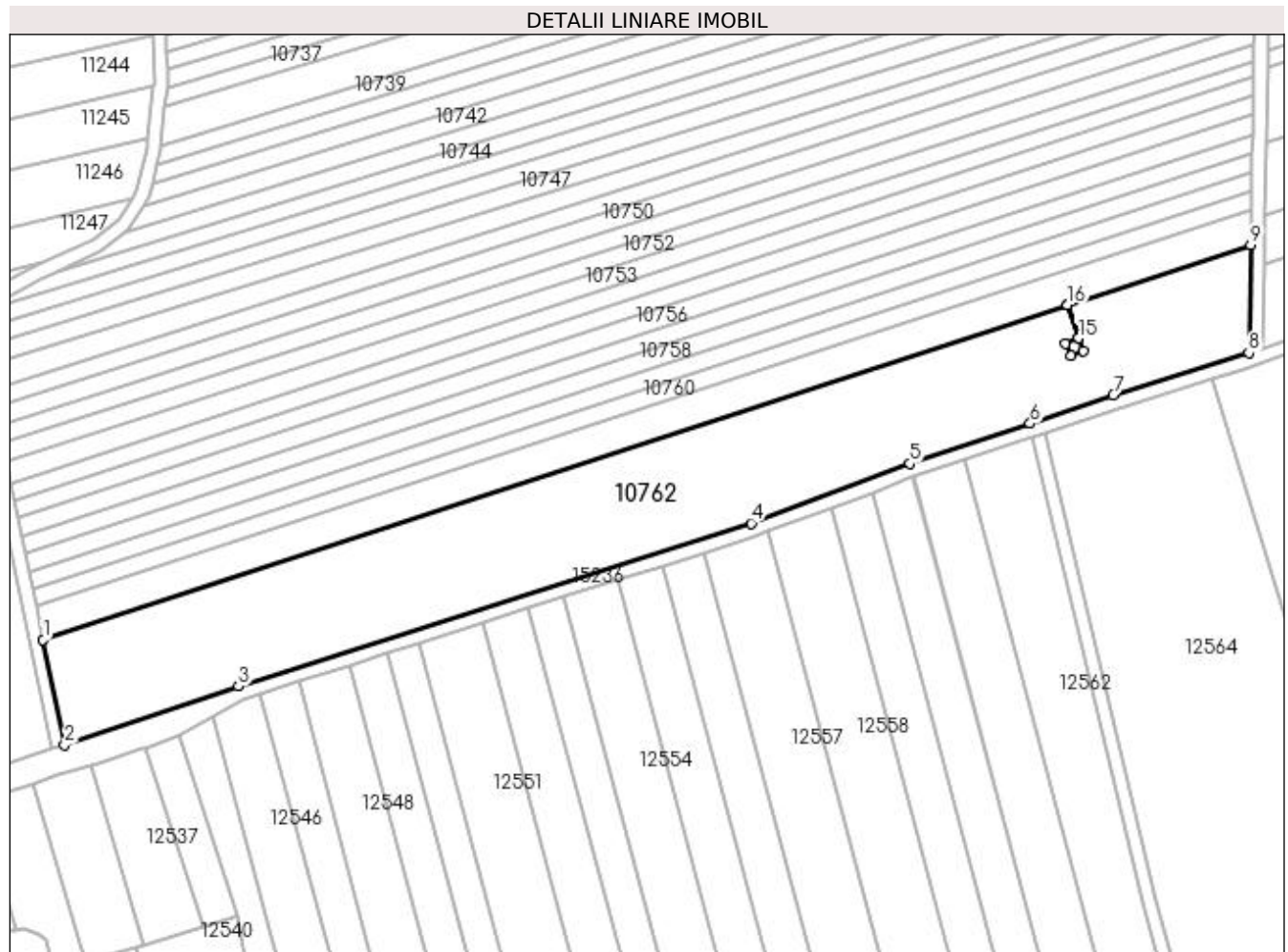
Inscrieri privind dezmembramintele dreptului de proprietate, drepturi reale de garanție și sarcini	Referințe
NU SUNT	

Anexa Nr. 1 La Partea I

Teren

Nr cadastral	Suprafața (mp)*	Observații / Referințe
	Din acte: 11.618 Masurata: 11.500	PROCENT DIMINUARE 1.01%; T 122 eronat in TDP

* Suprafața este determinată în planul de proiecție Stereo 70.



Date referitoare la teren

Crt	Categorie folosință	Intra vilan	Suprafața (mp)	Tarla	Parcelă	Nr. topo	Observații / Referințe
1	arabil	NU	11.500	22	130	-	T 122 eronat in TDP

Lungime Segmente

1) Valorile lungimilor segmentelor sunt obținute din proiecție în plan.

Punct început	X / Y	Punct sfârșit	X / Y	Lungime segment (** (m)
1	348.057,985 285.943,714	2	348.064,391 285.912,665	31.703
2	348.064,391 285.912,665	3	348.115,695 285.930,008	54.156
3	348.115,695 285.930,008	4	348.267,233 285.978,097	158.985
4	348.267,233 285.978,097	5	348.314,072 285.995,754	50.057

Punct început	X / Y	Punct sfârșit	X / Y	Lungime segment (** (m)
5	348.314,072 285.995,754	6	348.349,7 286.007,593	37.544
6	348.349,7 286.007,593	7	348.374,33 286.015,929	26.002
7	348.374,33 286.015,929	8	348.414,311 286.028,448	41.895
8	348.414,311 286.028,448	9	348.414,874 286.060,244	31.801
9	348.414,874 286.060,244	10	348.360,785 286.042,583	56.899
10	348.360,785 286.042,583	11	348.363,978 286.032,803	10.288
11	348.363,978 286.032,803	12	348.365,5 286.029,085	4.017
12	348.365,5 286.029,085	13	348.361,847 286.027,51	3.978
13	348.361,847 286.027,51	14	348.360,226 286.031,238	4.065
14	348.360,226 286.031,238	15	348.363,976 286.032,802	4.063
15	348.363,976 286.032,802	16	348.360,783 286.042,582	10.288
16	348.360,783 286.042,582	1	348.057,985 285.943,714	318.53

** Lungimile segmentelor sunt determinate în planul de proiecție Stereo 70 și sunt rotunjite la 1 milimetru.

*** Distanța dintre puncte este formată din segmente cumulate ce sunt mai mici decât valoarea 1 milimetru.

**DATE DESPRE IMOBILUL NR. 10763**

Oficiul de Cadastru și Publicitate Imobiliară DOLJ
Biroul de Cadastru și Publicitate Imobiliară Craiova

A. Partea I. Descrierea imobilului

TEREN Extravilan

Adresa: Jud. Dolj, T 22

Nr. Crt	Nr cadastral Nr. topografic	Suprafața* (mp)	Observații / Referințe
A1	33138	Din acte: 724 Masurata: 16	Sector cadastral:10 Teren neimpregmuit; STALP 41 41 - LEA 110 kV CETATE-BASARABI 1 DC LEA 110 kV CETATE-BASARABI 2

Construcții

Crt	Nr cadastral Nr. topografic	Adresa	Observații / Referințe
A1.1		Jud. Dolj, T 22	Nr. niveluri:1; S. construita la sol:16 mp; S. construita desfasurata:16 mp; Constructie de metal - An constructie 1976;

B. Partea II. Proprietari și acte

Inscrieri privitoare la dreptul de proprietate și alte drepturi reale		Referințe
57993 / 26/03/2019		
Act Normativ nr. DECRET:263, din 27/12/1974 emis de Presedintele Republicii Socialiste Romania (act administrativ nr RO10-53277 din 17.09.2018, emis de DISTRIBUTIE ENERGIE OLTENIA S.A.);		
B1	Intabulare, drept de PROPRIETATE, dobandit prin Lege, cota actuala 1/1, cota initiala 1/1 1) STATUL ROMAN - DOMENIUL PUBLIC , CIF:9999999999999, LIPSA CUI	A1
Act Administrativ nr. CONTRACT DE CONCESIUNE:6, din 20/06/2005 emis de MEC - SDFEE Electrica Oltenia (act administrativ nr 14227 din 13.03.2007, emis de Oficiul Registrului Comertului de pe langa Tribunalul Dolj;act notarial nr 641 din 09.03.2007, emis de BNP Mone Gabriela Olga si Andrei Aurel Jean;act administrativ nr 22729 din 30.12.2016, emis de Oficiul Registrului Comertului de pe langa Tribunalul Dolj;act administrativ nr 2008 din 14.03.2007, emis de Tribunalul Dolj;act administrativ nr 57806 din 29.12.2016, emis de Oficiul Registrului Comertului de pe langa Tribunalul Dolj;);		
B2	Intabulare, drept de CONCESIUNE pe o perioada de 49 ani incepand cu data de 29.06.2004 - urmare a admitterii reexaminarii nr. 57993/2019 la încheierea de carte funciara nr.18920/2019 . , dobandit prin Conventie, cota actuala 1/1, cota initiala 1/1 1) SC DISTRIBUTIE ENERGIE OLTENIA SA , CIF:14491102	A1
0 / 17/12/2022		
Act Normativ nr. LEGEA 7-ART.12 ALIN.14, din 13/03/1996 emis de PARLAMENTUL ROMANIEI;		
B3	Intabulare, drept de PROPRIETATE, dobandit prin Lege, cota actuala 1/1, cota initiala 1/1 1) STATUL ROMAN - DOMENIUL PUBLIC , CIF:9999999999999, LIPSA CUI	A1.1

C. Partea III. SARCINI .

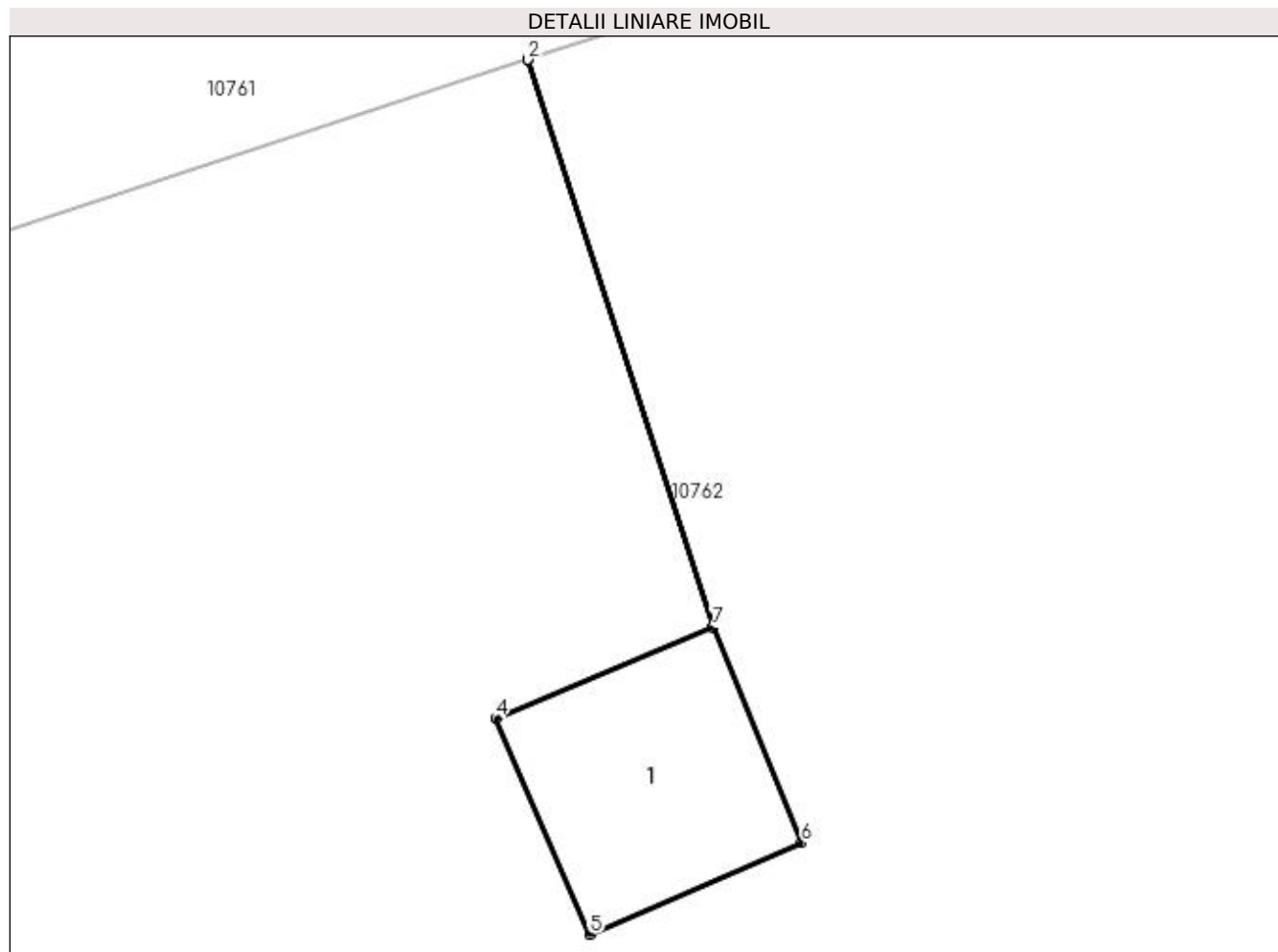
Inscrieri privind dezmembramintele dreptului de proprietate, drepturi reale de garanție și sarcini	Referințe
NU SUNT	

Anexa Nr. 1 La Partea I

Teren

Nr cadastral	Suprafața (mp)*	Observații / Referințe
33138	Din acte: 724 Masurata: 16	STALP 41_41 - LEA 110 kV CETATE-BASARABI 1 DC LEA 110 kV CETATE-BASARABI 2

* Suprafața este determinată în planul de proiecție Stereo 70.



Date referitoare la teren

Crt	Categorie folosință	Intra vilan	Suprafața (mp)	Tarla	Parcelă	Nr. topo	Observații / Referințe
1	curți constructii	NU	16	22		-	

Date referitoare la construcții

Crt	Număr	Destinație construcție	Supraf. (mp)	Situație juridică	Observații / Referințe
A1.1		construcții industriale și edilitare	16	Cu acte	Nr. niveluri:1; S. construita la sol:16 mp; S. construita desfasurata:16 mp; Constructie de metal - An constructie 1976;

Lungime Segmente

1) Valorile lungimilor segmentelor sunt obținute din proiecție în plan.

Punct început	X / Y	Punct sfârșit	X / Y	Lungime segment (** (m)
1	348.360,785 286.042,583	2	348.360,783 286.042,582	0.002
2	348.360,783 286.042,582	3	348.363,976 286.032,802	10.288
3	348.363,976 286.032,802	4	348.360,226 286.031,238	4.063

Punct început	X / Y	Punct sfârșit	X / Y	Lungime segment (** (m)
4	348.360,226 286.031,238	5	348.361,847 286.027,51	4.065
5	348.361,847 286.027,51	6	348.365,5 286.029,085	3.978
6	348.365,5 286.029,085	7	348.363,978 286.032,803	4.017
7	348.363,978 286.032,803	1	348.360,785 286.042,583	10.288

** Lungimile segmentelor sunt determinate în planul de proiecție Stereo 70 și sunt rotunjite la 1 milimetru.

*** Distanța dintre puncte este formată din segmente cumulate ce sunt mai mici decât valoarea 1 milimetru.

**DATE DESPRE IMOBILUL NR. 11174**

Oficiul de Cadastru și Publicitate Imobiliară DOLJ
Biroul de Cadastru și Publicitate Imobiliară Craiova

A. Partea I. Descrierea imobilului

TEREN Extravilan

Adresa: Jud. Dolj, T 23

Nr. Crt	Nr cadastral Nr. topografic	Suprafața* (mp)	Observații / Referințe
A1		Din acte: 0 Masurata: 1.092	Sector cadastral:10 Teren neimprejmuit;

B. Partea II. Proprietari și acte

Inscrieri privitoare la dreptul de proprietate și alte drepturi reale		Referințe
0 / 12/12/2022		
Act Normativ nr. LEGE:7, din 13/03/1996 emis de PARLAMENTUL ROMANIEI;		
B1	Inscrierea provizorie, drept de PROPRIETATE, dobandit prin Lege, cota actuala 1/1, cota initiala 1/1 1) NEIDENTIFICAT NEIDENTIFICAT	A1

C. Partea III. SARCINI .

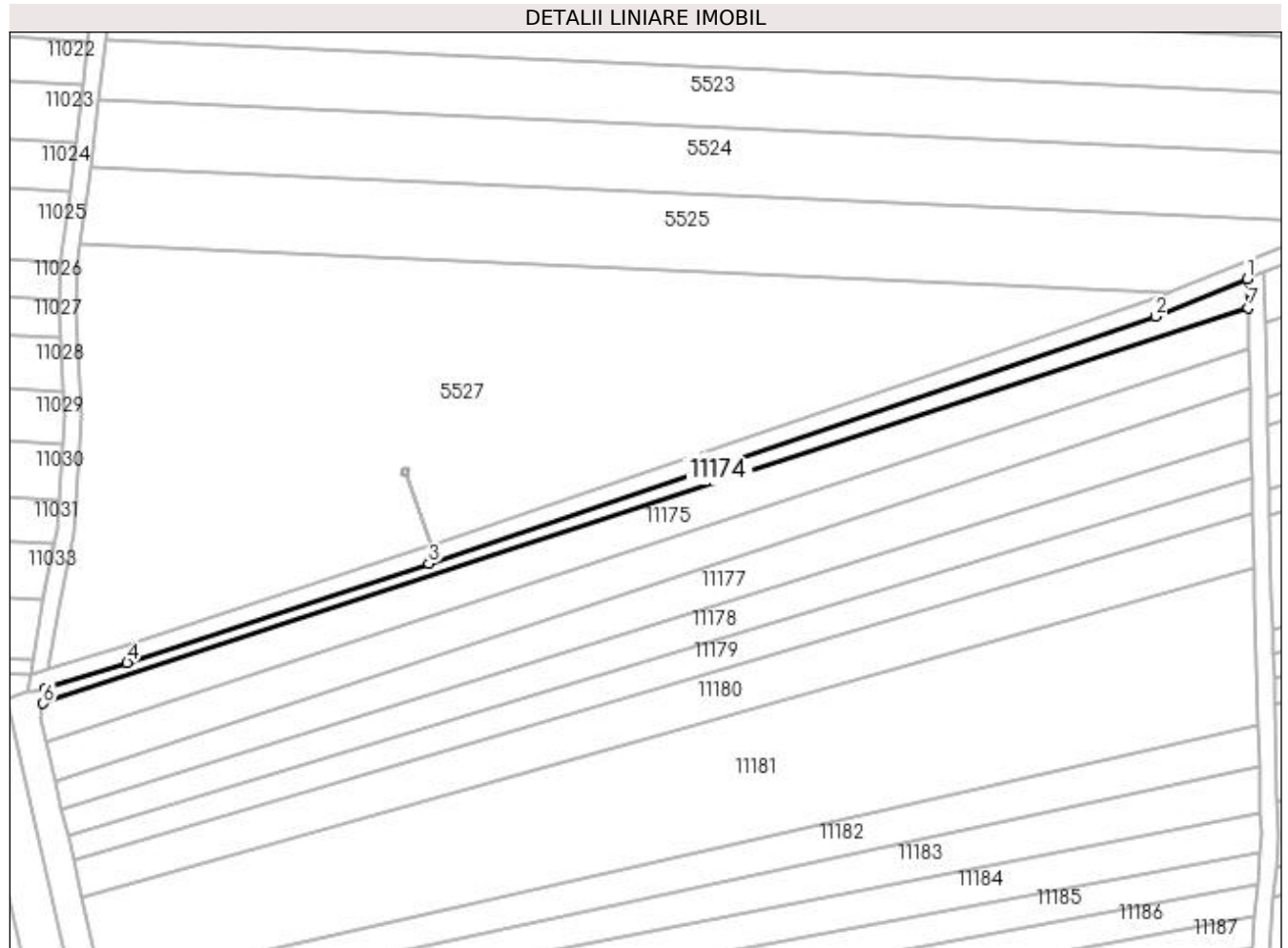
Inscrieri privind dezmembramintele dreptului de proprietate, drepturi reale de garanție și sarcini	Referințe
NU SUNT	

Anexa Nr. 1 La Partea I

Teren

Nr cadastral	Suprafața (mp)*	Observații / Referințe
	Din acte: 0 Masurata: 1.092	

* Suprafața este determinată în planul de proiecție Stereo 70.



Date referitoare la teren

Crt	Categorie folosință	Intra vilan	Suprafața (mp)	Tarla	Parcelă	Nr. topo	Observații / Referințe
1	neproductiv	NU	1.092	23		-	

Lungime Segmente

1) Valorile lungimilor segmentelor sunt obținute din proiecție în plan.

Punct început	X / Y	Punct sfârșit	X / Y	Lungime segment (** (m)
1	348.113,467 286.821,489	2	348.092,042 286.812,643	23.179
2	348.092,042 286.812,643	3	347.921,758 286.754,804	179.839
3	347.921,758 286.754,804	4	347.851,061 286.731,608	74.405
4	347.851,061 286.731,608	5	347.831,95 286.725,703	20.002
5	347.831,95 286.725,703	6	347.831,38 286.722,103	3.645

Punct început	X / Y	Punct sfârșit	X / Y	Lungime segment (** (m)
6	347.831,38 286.722,103	7	348.113,621 286.814,706	297.044
7	348.113,621 286.814,706	1	348.113,467 286.821,489	6.785

** Lungimile segmentelor sunt determinate în planul de proiecție Stereo 70 și sunt rotunjite la 1 milimetru.

*** Distanța dintre puncte este formată din segmente cumulate ce sunt mai mici decât valoarea 1 milimetru.

**DATE DESPRE IMOBILUL NR. 11175**

Oficiul de Cadastru și Publicitate Imobiliară DOLJ
Biroul de Cadastru și Publicitate Imobiliară Craiova

A. Partea I. Descrierea imobilului

TEREN Extravilan

Adresa: Jud. Dolj, T 23, P 1

Nr. Crt	Nr cadastral Nr. topografic	Suprafața* (mp)	Observații / Referințe
A1		2.682	Sector cadastral:10 Teren neimprejmuit;

B. Partea II. Proprietari și acte

Inscrieri privitoare la dreptul de proprietate și alte drepturi reale	Referințe
0 / 12/12/2022	
Act Administrativ nr. TDP:1239-45405, din 20/01/1995 emis de COMISIA JUDETEANA DE FOND FUNCICIAR;	
B1	A1
Intabulare, drept de PROPRIETATE, dobandit prin Reconstituire, cota actuala 1/1, cota initiala 1/1 1) POPA MARIN, LIPSA CNP	

C. Partea III. SARCINI .

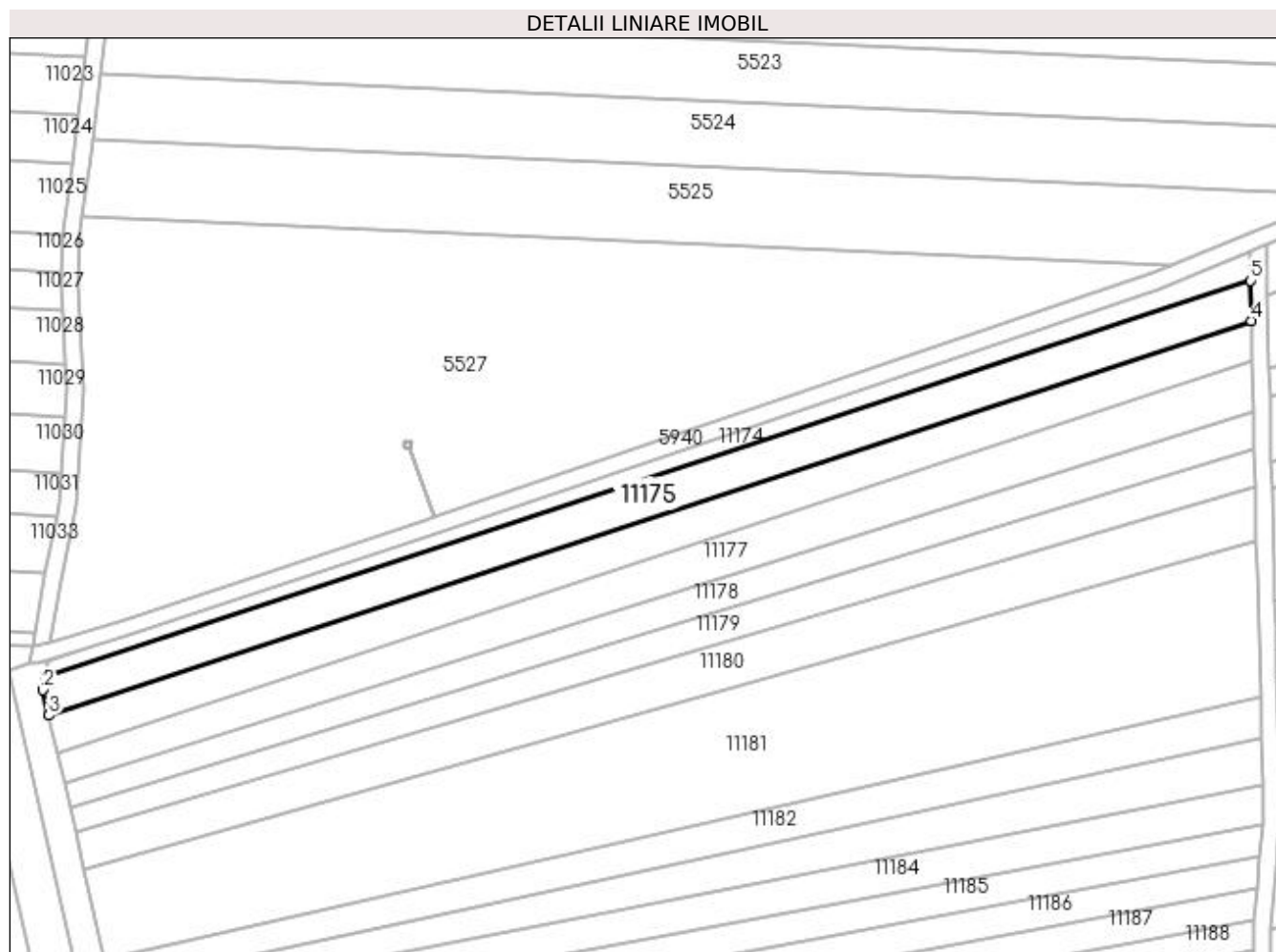
Inscrieri privind dezmembramintele dreptului de proprietate, drepturi reale de garanție și sarcini	Referințe
NU SUNT	

Anexa Nr. 1 La Partea I

Teren

Nr cadastral	Suprafața (mp)*	Observații / Referințe
	2.682	

* Suprafața este determinată în planul de proiecție Stereo 70.



Date referitoare la teren

Crt	Categorie folosință	Intra vilan	Suprafața (mp)	Tarla	Parcelă	Nr. topo	Observații / Referințe
1	arabil	NU	2.682	23	1	-	

Lungime Segmente

1) Valorile lungimilor segmentelor sunt obținute din proiecție în plan.

Punct început	X / Y	Punct sfârșit	X / Y	Lungime segment (** (m)
1	347.831,38 286.722,103	2	347.830,862 286.718,829	3.315
2	347.830,862 286.718,829	3	347.832,218 286.712,878	6.104
3	347.832,218 286.712,878	4	348.113,835 286.805,276	296.387
4	348.113,835 286.805,276	5	348.113,621 286.814,706	9.432
5	348.113,621 286.814,706	1	347.831,38 286.722,103	297.044

**** Lungimile segmentelor sunt determinate în planul de proiecție Stereo 70 și sunt rotunjite la 1 milimetru.**

***** Distanța dintre puncte este formată din segmente cumulate ce sunt mai mici decât valoarea 1 milimetru.**

**DATE DESPRE IMOBILUL NR. 11176**

Oficiul de Cadastru și Publicitate Imobiliară DOLJ
Biroul de Cadastru și Publicitate Imobiliară Craiova

A. Partea I. Descrierea imobilului

TEREN Extravilan

Adresa: Jud. Dolj, T 23, P 1

Nr. Crt	Nr cadastral Nr. topografic	Suprafața* (mp)	Observații / Referințe
A1		2.700	Sector cadastral:10 Teren neimprejmuit;

B. Partea II. Proprietari și acte

Inscrieri privitoare la dreptul de proprietate și alte drepturi reale	Referințe
0 / 12/12/2022	
Act Administrativ nr. TDP:2735-59334, din 26/08/1998 emis de COMISIA JUDETEANA DE FOND FUNCICIAR;	
B1	A1
Intabulare, drept de PROPRIETATE, dobandit prin Reconstituire, cota actuala 1/1, cota initiala 1/1 1) POPA MARIN, LIPSA CNP	

C. Partea III. SARCINI .

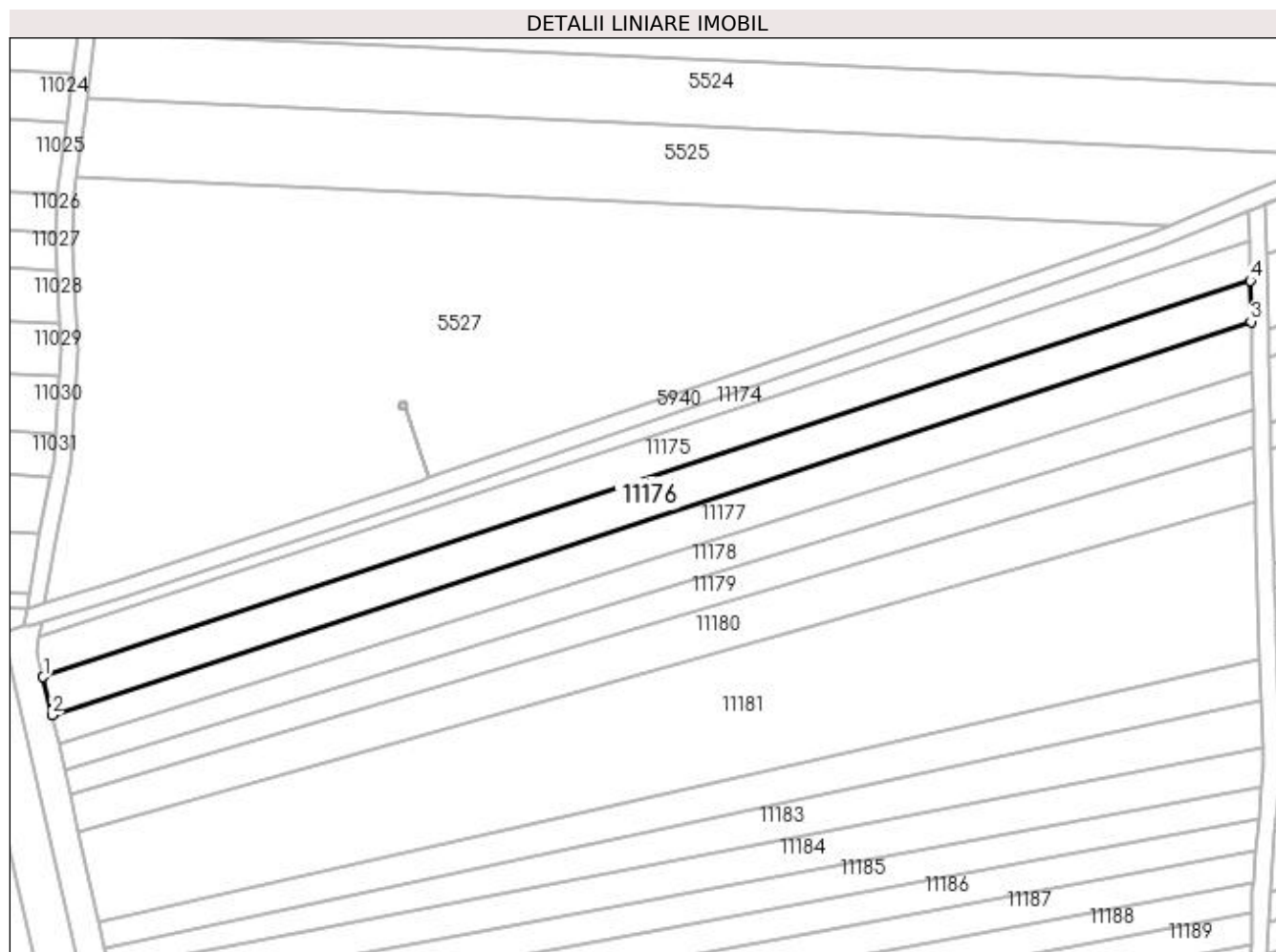
Inscrieri privind dezmembramintele dreptului de proprietate, drepturi reale de garanție și sarcini	Referințe
NU SUNT	

Anexa Nr. 1 La Partea I

Teren

Nr cadastral	Suprafața (mp)*	Observații / Referințe
	2.700	

* Suprafața este determinată în planul de proiecție Stereo 70.



Date referitoare la teren

Crt	Categorie folosință	Intra vilan	Suprafața (mp)	Tarla	Parcelă	Nr. topo	Observații / Referințe
1	arabil	NU	2.700	23	1	-	

Lungime Segmente

1) Valorile lungimilor segmentelor sunt obținute din proiecție în plan.

Punct început	X / Y	Punct sfârșit	X / Y	Lungime segment (** (m)
1	347.832,218 286.712,878	2	347.834,258 286.703,929	9.179
2	347.834,258 286.703,929	3	348.114,052 286.795,729	294.469
3	348.114,052 286.795,729	4	348.113,835 286.805,276	9.549
4	348.113,835 286.805,276	1	347.832,218 286.712,878	296.387

**** Lungimile segmentelor sunt determinate în planul de proiecție Stereo 70 și sunt rotunjite la 1 milimetru.**

***** Distanța dintre puncte este formată din segmente cumulate ce sunt mai mici decât valoarea 1 milimetru.**

**DATE DESPRE IMOBILUL NR. 11177**

Oficiul de Cadastru și Publicitate Imobiliară DOLJ
Biroul de Cadastru și Publicitate Imobiliară Craiova

A. Partea I. Descrierea imobilului

TEREN Extravilan

Adresa: Jud. Dolj, T 23, P 2

Nr. Crt	Nr cadastral Nr. topografic	Suprafața* (mp)	Observații / Referințe
A1		2.664	Sector cadastral:10 Teren neimprejmuit;

B. Partea II. Proprietari și acte

Inscrieri privitoare la dreptul de proprietate și alte drepturi reale	Referințe
0 / 12/12/2022	
Act Administrativ nr. TDP:1256-45405, din 24/01/1995 emis de COMISIA JUDETEANA DE FOND FUNCJAR;	
B1	A1
Intabulare, drept de PROPRIETATE, dobandit prin Reconstituire, cota actuala 1/1, cota initiala 1/1 1) IORDACHESCU ION, LIPSA CNP	

C. Partea III. SARCINI .

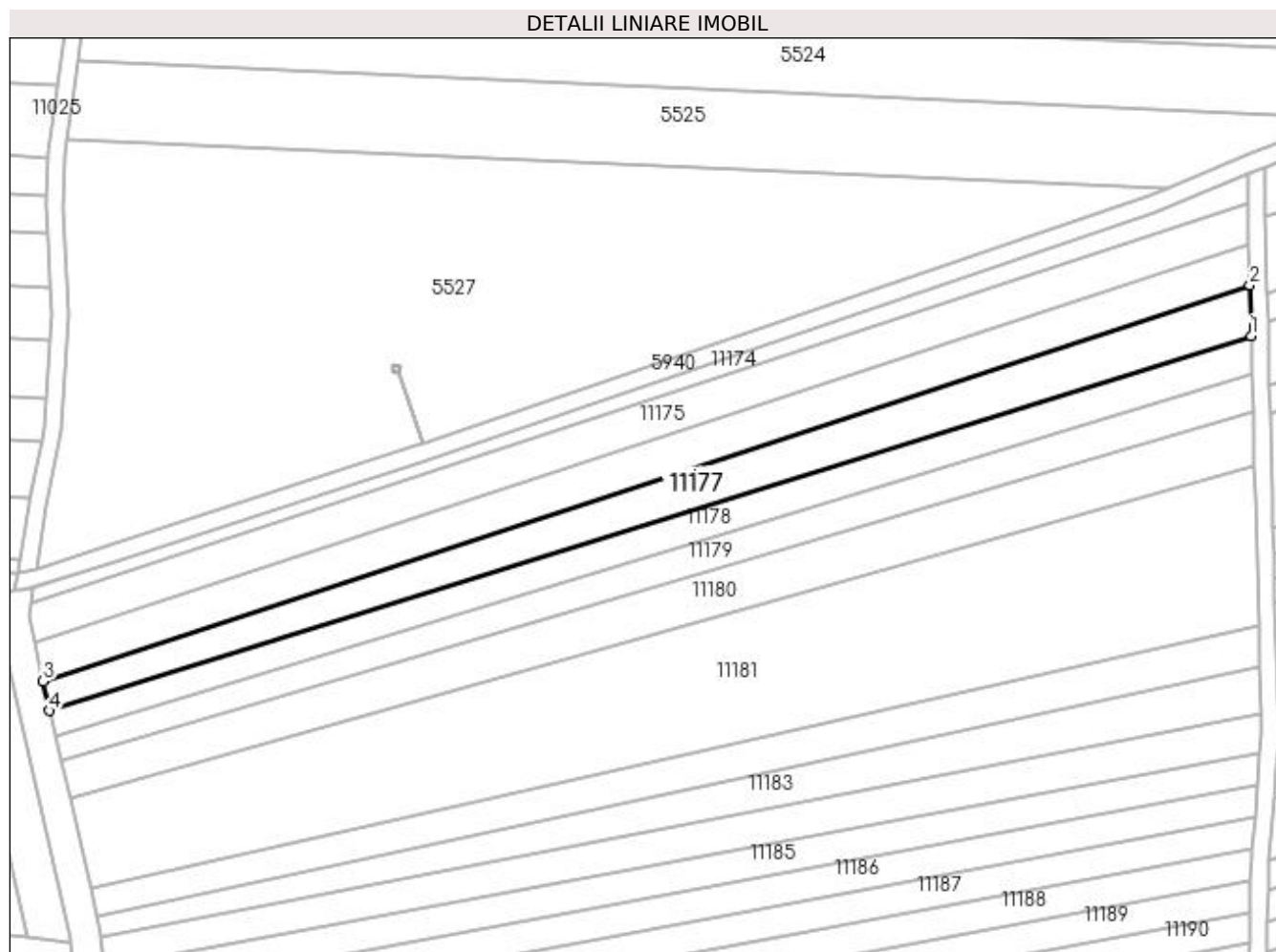
Inscrieri privind dezmembramintele dreptului de proprietate, drepturi reale de garanție și sarcini	Referințe
NU SUNT	

Anexa Nr. 1 La Partea I

Teren

Nr cadastral	Suprafața (mp)*	Observații / Referințe
	2.664	

* Suprafața este determinată în planul de proiecție Stereo 70.



Date referitoare la teren

Crt	Categorie folosință	Intra vilan	Suprafața (mp)	Tarla	Parcelă	Nr. topo	Observații / Referințe
1	arabil	NU	2.664	23	2	-	

Lungime Segmente

1) Valorile lungimilor segmentelor sunt obținute din proiecție în plan.

Punct început	X / Y	Punct sfârșit	X / Y	Lungime segment (** (m))
1	348.114,319 286.784,003	2	348.114,052 286.795,729	11.729
2	348.114,052 286.795,729	3	347.834,258 286.703,929	294.469
3	347.834,258 286.703,929	4	347.835,804 286.697,149	6.954
4	347.835,804 286.697,149	1	348.114,319 286.784,003	291.743

**** Lungimile segmentelor sunt determinate în planul de proiecție Stereo 70 și sunt rotunjite la 1 milimetru.**

***** Distanța dintre puncte este formată din segmente cumulate ce sunt mai mici decât valoarea 1 milimetru.**

**DATE DESPRE IMOBILUL NR. 11178**

Oficiul de Cadastru și Publicitate Imobiliară DOLJ
Biroul de Cadastru și Publicitate Imobiliară Craiova

A. Partea I. Descrierea imobilului

TEREN Extravilan

Adresa: Jud. Dolj, T 23, P 3

Nr. Crt	Nr cadastral Nr. topografic	Suprafața* (mp)	Observații / Referințe
A1	32480	2.131	Sector cadastral:10 Teren neimprejmuit;

B. Partea II. Proprietari și acte

Inscrieri privitoare la dreptul de proprietate și alte drepturi reale	Referințe
68878 / 23/03/2018	
Act Notarial nr. CM:6, din 05/02/2016 emis de BNP BUDIANA IONUT RAZVAN (act administrativ nr Titlu de proprietate nr:1246-45405 din 23.01.1995, emis de Comisia Judeteana Dolj);	
B1	A1
Intabulare, drept de PROPRIETATE, dobandit prin Succesiune, cota actuala 1/1, cota initiala 1/1	
1) BOAZGA ELENA	

C. Partea III. SARCINI .

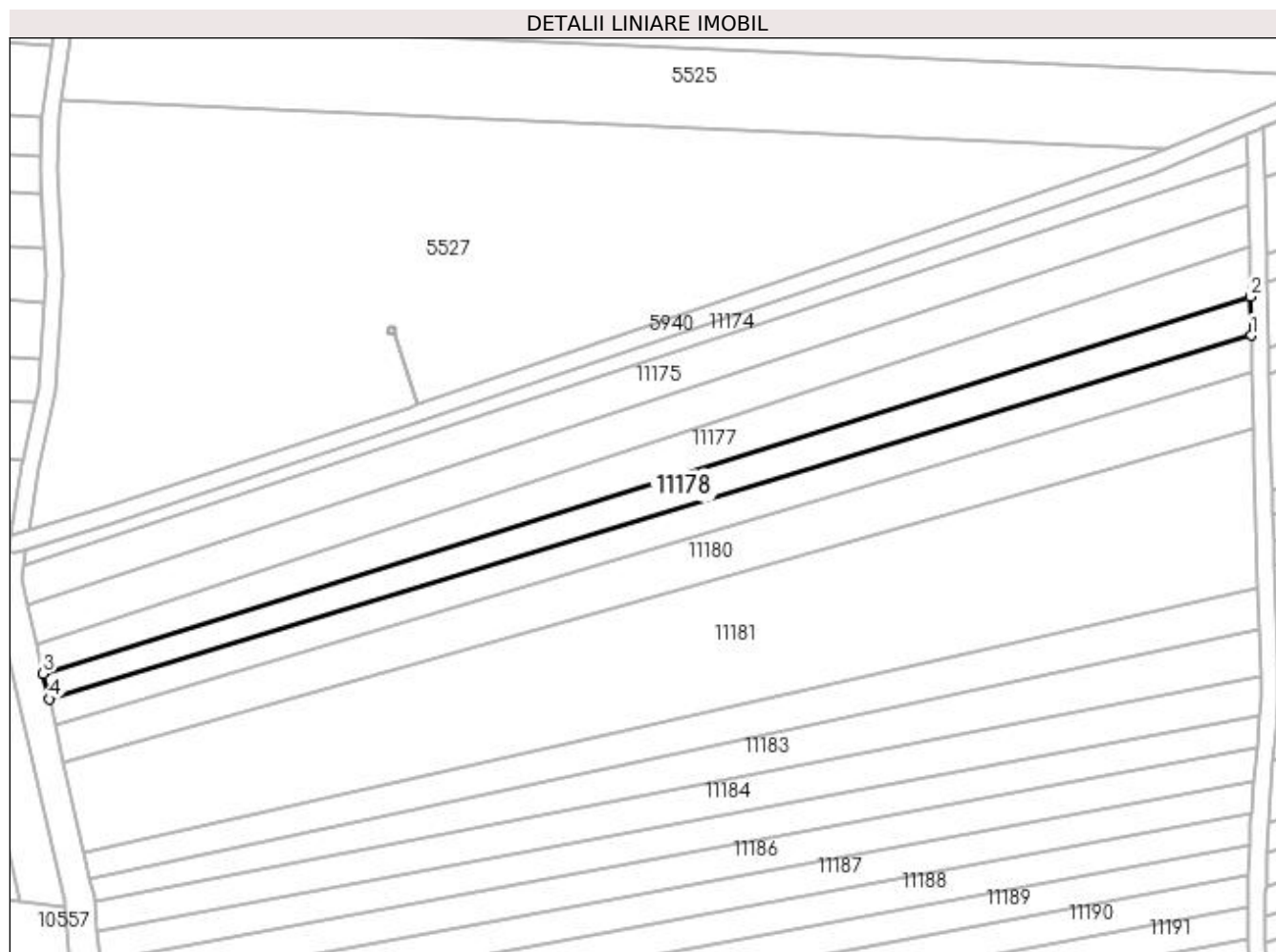
Inscrieri privind dezmembramintele dreptului de proprietate, drepturi reale de garanție și sarcini	Referințe
NU SUNT	

Anexa Nr. 1 La Partea I

Teren

Nr cadastral	Suprafața (mp)*	Observații / Referințe
32480	2.131	

* Suprafața este determinată în planul de proiecție Stereo 70.



Date referitoare la teren

Crt	Categorie folosință	Intra vilan	Suprafața (mp)	Tarla	Parcelă	Nr. topo	Observații / Referințe
1	arabil	NU	2.131	23	3	-	

Lungime Segmente

1) Valorile lungimilor segmentelor sunt obținute din proiecție în plan.

Punct început	X / Y	Punct sfârșit	X / Y	Lungime segment (** (m)
1	348.114,522 286.775,064	2	348.114,319 286.784,003	8.941
2	348.114,319 286.784,003	3	347.835,804 286.697,149	291.743
3	347.835,804 286.697,149	4	347.837,153 286.691,23	6.071
4	347.837,153 286.691,23	1	348.114,522 286.775,064	289.761

**** Lungimile segmentelor sunt determinate în planul de proiecție Stereo 70 și sunt rotunjite la 1 milimetru.**

***** Distanța dintre puncte este formată din segmente cumulate ce sunt mai mici decât valoarea 1 milimetru.**

**DATE DESPRE IMOBILUL NR. 11179**

Oficiul de Cadastru și Publicitate Imobiliară DOLJ
Biroul de Cadastru și Publicitate Imobiliară Craiova

A. Partea I. Descrierea imobilului

TEREN Extravilan

Adresa: Jud. Dolj, T 23, P 4

Nr. Crt	Nr cadastral Nr. topografic	Suprafața* (mp)	Observații / Referințe
A1	34014	2.044	Sector cadastral:10 Teren neimprejmuit;

B. Partea II. Proprietari și acte

Inscrieri privitoare la dreptul de proprietate și alte drepturi reale		Referințe
94306 / 20/05/2022		
Act Notarial nr. ACT DE PARTAJ:1400, din 19/06/2012 emis de BNP BUDIANA IONUT RAZVAN (incheiere de indreptare nr 8/20.06.2012 , act notarial nr Certificat de mostenitor nr.86 din 19.06.2012, emis de BNP Budiana Ionut- Razvan;act administrativ nr Titlu de proprietate nr.2120-9685 din 08.01.1997, emis de Comisia Judeteana Dolj);		
B1	Intabulare, drept de PROPRIETATE, dobandit prin lesire Din Indiviziune, cota actuala 1/1, cota initiala 1/1 1) ROTARU EMILIA	A1

C. Partea III. SARCINI .

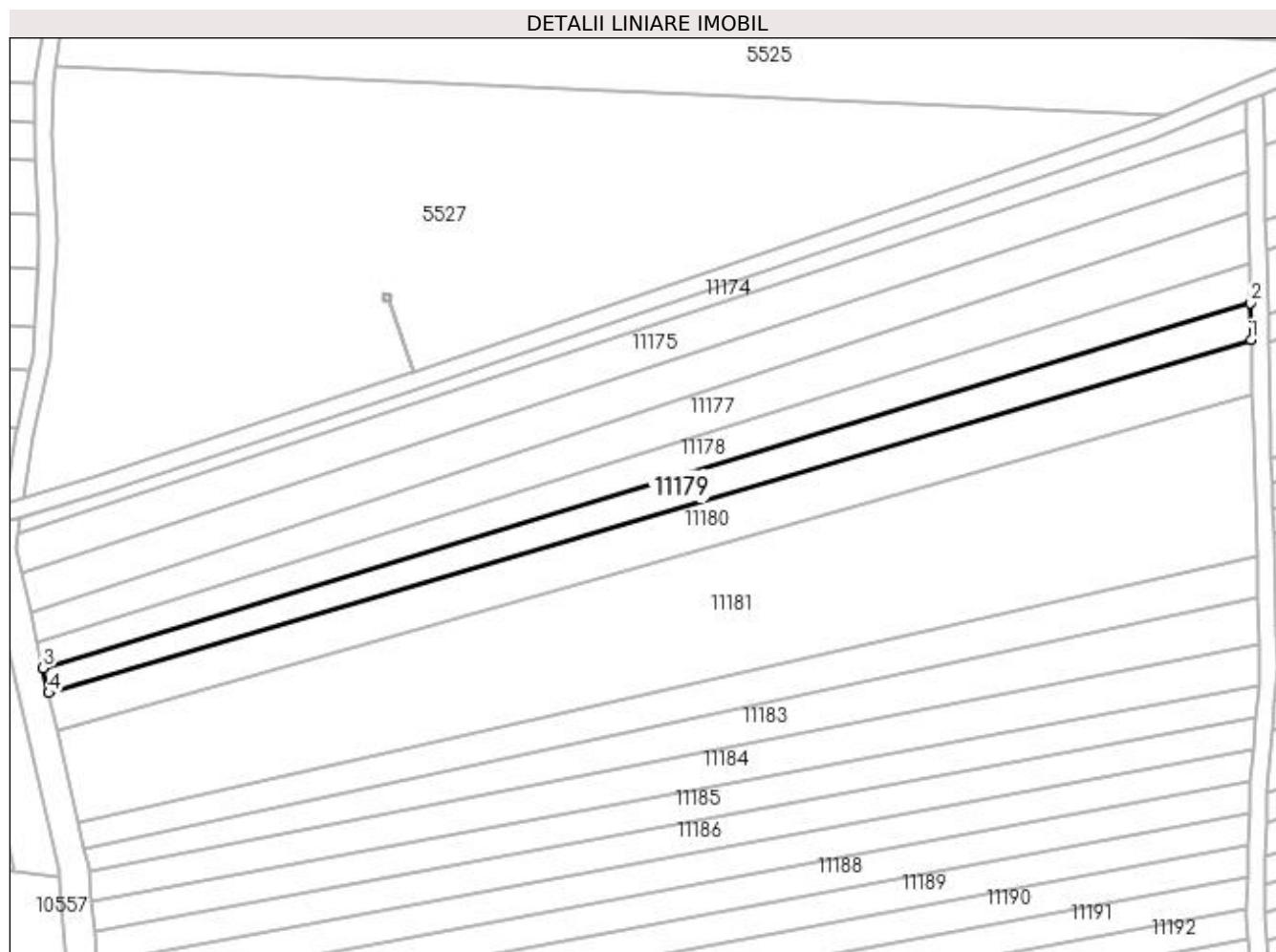
Inscrieri privind dezmembramintele dreptului de proprietate, drepturi reale de garanție și sarcini	Referințe
NU SUNT	

Anexa Nr. 1 La Partea I

Teren

Nr cadastral	Suprafața (mp)*	Observații / Referințe
34014	2.044	

* Suprafața este determinată în planul de proiecție Stereo 70.



Date referitoare la teren

Crt	Categorie folosință	Intra vilan	Suprafața (mp)	Tarla	Parcelă	Nr. topo	Observații / Referințe
1	arabil	NU	2.044	23	4	-	

Lungime Segmente

1) Valorile lungimilor segmentelor sunt obținute din proiecție în plan.

Punct început	X / Y	Punct sfârșit	X / Y	Lungime segment (** (m)
1	348.114,716 286.766,537	2	348.114,522 286.775,064	8.529
2	348.114,522 286.775,064	3	347.837,153 286.691,23	289.761
3	347.837,153 286.691,23	4	347.838,473 286.685,442	5.937
4	347.838,473 286.685,442	1	348.114,716 286.766,537	287.9

**** Lungimile segmentelor sunt determinate în planul de proiecție Stereo 70 și sunt rotunjite la 1 milimetru.**

***** Distanța dintre puncte este formată din segmente cumulate ce sunt mai mici decât valoarea 1 milimetru.**

**DATE DESPRE IMOBILUL NR. 11180**

Oficiul de Cadastru și Publicitate Imobiliară DOLJ
Biroul de Cadastru și Publicitate Imobiliară Craiova

A. Partea I. Descrierea imobilului

TEREN Extravilan

Adresa: Jud. Dolj, T 23, P 5

Nr. Crt	Nr cadastral Nr. topografic	Suprafața* (mp)	Observații / Referințe
A1		3.045	Sector cadastral:10 Teren neimprejmuit;

B. Partea II. Proprietari și acte

Inscrieri privitoare la dreptul de proprietate și alte drepturi reale	Referințe
0 / 12/12/2022	
Hotarare Judecatoreasca nr. SC:2062, din 07/11/2012 emis de JUDECATORIA CALAFAT;	
B1	Intabulare, drept de PROPRIETATE, dobandit prin Hotarare Judecatoreasca, cota actuala 1/1, cota initiala 1/1 1) BALTEANU MIRELA ALINA , LIPSA CNP
	A1

C. Partea III. SARCINI .

Inscrieri privind dezmembramintele dreptului de proprietate, drepturi reale de garanție și sarcini	Referințe
NU SUNT	

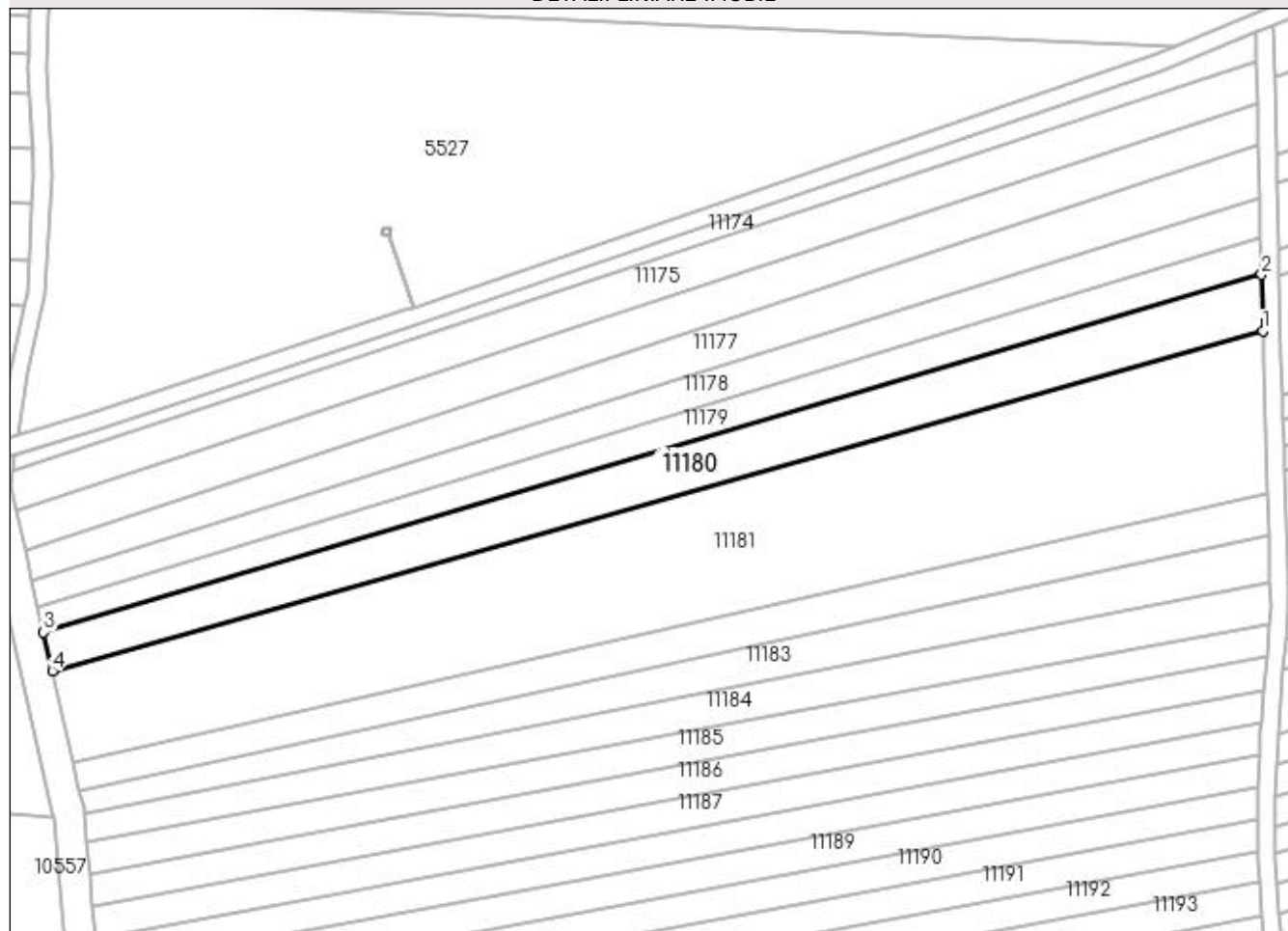
Anexa Nr. 1 La Partea I

Teren

Nr cadastral	Suprafața (mp)*	Observații / Referințe
	3.045	

* Suprafața este determinată în planul de proiecție Stereo 70.

DETALII LINIARE IMOBIL



Date referitoare la teren

Crt	Categorie folosință	Intra vilan	Suprafața (mp)	Tarla	Parcelă	Nr. topo	Observații / Referințe
1	arabil	NU	3.045	23	5	-	

Lungime Segmente

1) Valorile lungimilor segmentelor sunt obținute din proiecție în plan.

Punct început	X / Y	Punct sfârșit	X / Y	Lungime segment (** (m)
1	348.115,007 286.753,754	2	348.114,716 286.766,537	12.786
2	348.114,716 286.766,537	3	347.838,473 286.685,442	287.9
3	347.838,473 286.685,442	4	347.840,452 286.676,762	8.903
4	347.840,452 286.676,762	1	348.115,007 286.753,754	285.146

**** Lungimile segmentelor sunt determinate în planul de proiecție Stereo 70 și sunt rotunjite la 1 milimetru.**

***** Distanța dintre puncte este formată din segmente cumulate ce sunt mai mici decât valoarea 1 milimetru.**

**DATE DESPRE IMOBILUL NR. 11181**

Oficiul de Cadastru și Publicitate Imobiliară DOLJ
Biroul de Cadastru și Publicitate Imobiliară Craiova

A. Partea I. Descrierea imobilului

TEREN Extravilan

Adresa: Jud. Dolj, T 23, P 6

Nr. Crt	Nr cadastral Nr. topografic	Suprafața* (mp)	Observații / Referințe
A1	33606	8.064	Sector cadastral:10 Teren neimprejmuit;

B. Partea II. Proprietari și acte

Inscrieri privitoare la dreptul de proprietate și alte drepturi reale	Referințe
293391 / 14/12/2021	
Act Notarial nr. CVC:3334, din 03/12/2021 emis de BNP GHERGHE ANCA COSTINA;	
B1	A1
Intabulare, drept de PROPRIETATE, dobandit prin Conventie, cota actuala 1/1, cota initiala 1/1 1) BICU LIDIA	

C. Partea III. SARCINI .

Inscrieri privind dezmembramintele dreptului de proprietate, drepturi reale de garanție și sarcini	Referințe
NU SUNT	

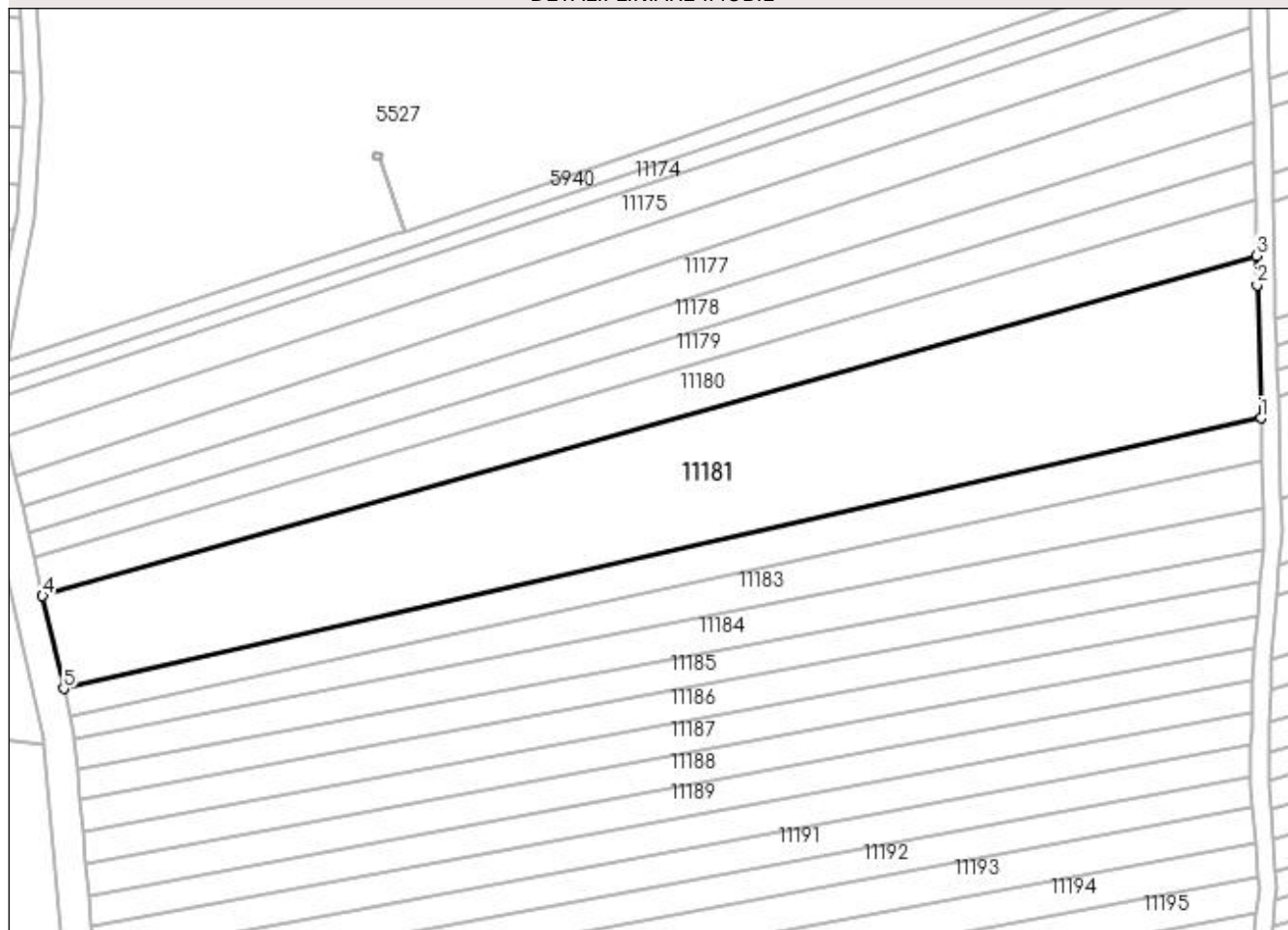
Anexa Nr. 1 La Partea I

Teren

Nr cadastral	Suprafața (mp)*	Observații / Referințe
33606	8.064	

* Suprafața este determinată în planul de proiecție Stereo 70.

DETALII LINIARE IMOBIL



Date referitoare la teren

Crt	Categorie folosință	Intra vilan	Suprafața (mp)	Tarla	Parcelă	Nr. topo	Observații / Referințe
1	arabil	NU	8.064	23	6	-	

Lungime Segmente

1) Valorile lungimilor segmentelor sunt obținute din proiecție în plan.

Punct început	X / Y	Punct sfârșit	X / Y	Lungime segment (** (m)
1	348.116,04 286.717,018	2	348.115,157 286.747,135	30.13
2	348.115,157 286.747,135	3	348.115,007 286.753,754	6.621
3	348.115,007 286.753,754	4	347.840,452 286.676,762	285.146
4	347.840,452 286.676,762	5	347.845,226 286.655,819	21.48
5	347.845,226 286.655,819	1	348.116,04 286.717,018	277.643

**** Lungimile segmentelor sunt determinate în planul de proiecție Stereo 70 și sunt rotunjite la 1 milimetru.**

***** Distanța dintre puncte este formată din segmente cumulate ce sunt mai mici decât valoarea 1 milimetru.**

**DATE DESPRE IMOBILUL NR. 11182**

Oficiul de Cadastru și Publicitate Imobiliară DOLJ
Biroul de Cadastru și Publicitate Imobiliară Craiova

A. Partea I. Descrierea imobilului

TEREN Extravilan

Adresa: Jud. Dolj, T 23, P 7

Nr. Crt	Nr cadastral Nr. topografic	Suprafața* (mp)	Observații / Referințe
A1		2.191	Sector cadastral:10 Teren neimprejmuit;

B. Partea II. Proprietari și acte

Inscrieri privitoare la dreptul de proprietate și alte drepturi reale		Referințe
0 / 12/12/2022		
Act Notarial nr. CM:288, din 04/10/2021 emis de BNP BUDIANA IONUT RAZVAN;		
B1	Intabulare, drept de PROPRIETATE, dobandit prin Succesiune, cota actuala 1/1, cota initiala 1/1 1) BOLDEA STELIANA	A1

C. Partea III. SARCINI .

Inscrieri privind dezmembramintele dreptului de proprietate, drepturi reale de garanție și sarcini	Referințe
NU SUNT	

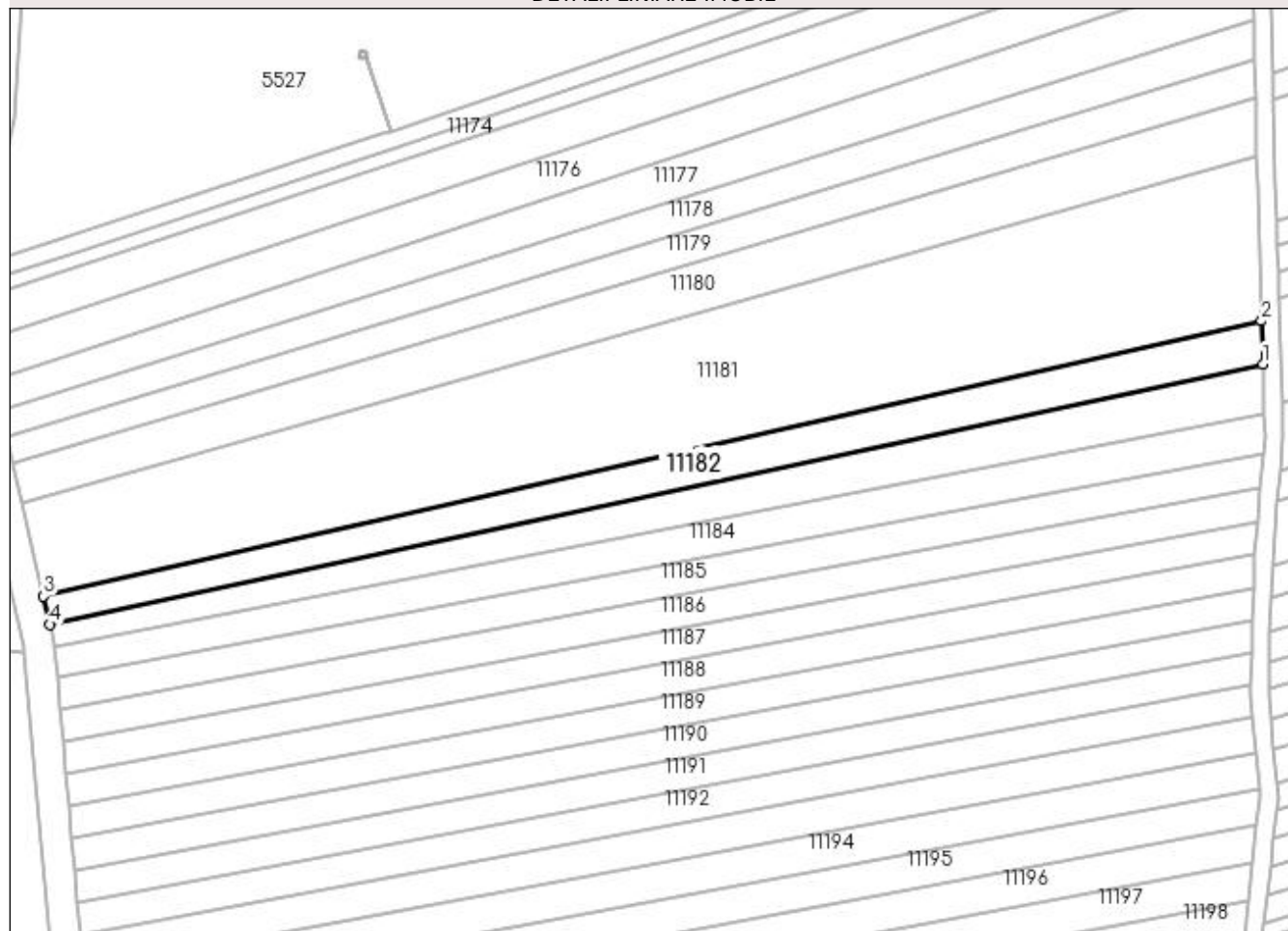
Anexa Nr. 1 La Partea I

Teren

Nr cadastral	Suprafața (mp)*	Observații / Referințe
	2.191	

* Suprafața este determinată în planul de proiecție Stereo 70.

DETALII LINIARE IMOBIL



Date referitoare la teren

Crt	Categorie folosință	Intra vilan	Suprafața (mp)	Tarla	Parcelă	Nr. topo	Observații / Referințe
1	arabil	NU	2.191	23	7	-	

Lungime Segmente

1) Valorile lungimilor segmentelor sunt obținute din proiecție în plan.

Punct început	X / Y	Punct sfârșit	X / Y	Lungime segment (** (m)
1	348.116,321 286.707,426	2	348.116,04 286.717,018	9.596
2	348.116,04 286.717,018	3	347.845,226 286.655,819	277.643
3	347.845,226 286.655,819	4	347.846,65 286.649,572	6.407
4	347.846,65 286.649,572	1	348.116,321 286.707,426	275.807

**** Lungimile segmentelor sunt determinate în planul de proiecție Stereo 70 și sunt rotunjite la 1 milimetru.**

***** Distanța dintre puncte este formată din segmente cumulate ce sunt mai mici decât valoarea 1 milimetru.**

**DATE DESPRE IMOBILUL NR. 11183**

Oficiul de Cadastru și Publicitate Imobiliară DOLJ
Biroul de Cadastru și Publicitate Imobiliară Craiova

A. Partea I. Descrierea imobilului

TEREN Extravilan

Adresa: Jud. Dolj, T 23, P 8

Nr. Crt	Nr cadastral Nr. topografic	Suprafața* (mp)	Observații / Referințe
A1		2.176	Sector cadastral:10 Teren neimprejmuit;

B. Partea II. Proprietari și acte

Inscrieri privitoare la dreptul de proprietate și alte drepturi reale	Referințe
0 / 17/12/2022	
Act Administrativ nr. TDP:1967-48387, din 07/01/1997 emis de COMISIA JUDETEANA DE FOND FUNCJAR (CERTIF. DE DECES:DR063096/09.01.2002;);	
B1	A1
Intabulare, drept de PROPRIETATE, dobandit prin Constituire, cota actuala 1/1, cota initiala 1/1 1) BARBU FLOREA , LIPSA CNP DEFUNCT:Da	

C. Partea III. SARCINI .

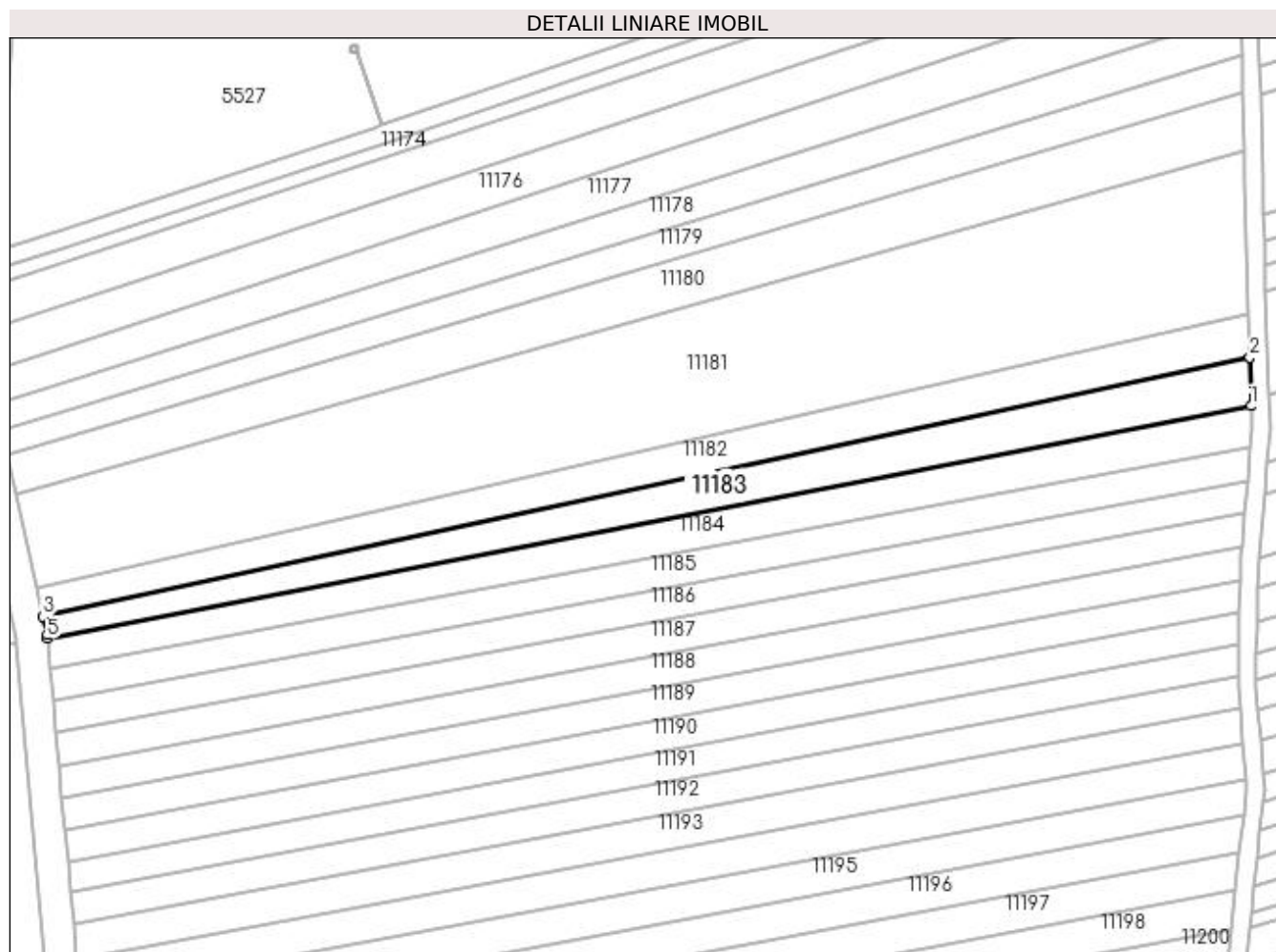
Inscrieri privind dezmembramintele dreptului de proprietate, drepturi reale de garanție și sarcini	Referințe
NU SUNT	

Anexa Nr. 1 La Partea I

Teren

Nr cadastral	Suprafața (mp)*	Observații / Referințe
	2.176	

* Suprafața este determinată în planul de proiecție Stereo 70.



Date referitoare la teren

Crt	Categorie folosință	Intra vilan	Suprafața (mp)	Tarla	Parcelă	Nr. topo	Observații / Referințe
1	arabil	NU	2.176	23	8	-	

Lungime Segmente

1) Valorile lungimilor segmentelor sunt obținute din proiecție în plan.

Punct început	X / Y	Punct sfârșit	X / Y	Lungime segment (** (m)
1	348.116,641 286.696,539	2	348.116,321 286.707,426	10.892
2	348.116,321 286.707,426	3	347.846,65 286.649,572	275.807
3	347.846,65 286.649,572	4	347.847,582 286.645,485	4.192
4	347.847,582 286.645,485	5	347.847,664 286.644,569	0.92
5	347.847,664 286.644,569	1	348.116,641 286.696,539	273.952

**** Lungimile segmentelor sunt determinate în planul de proiecție Stereo 70 și sunt rotunjite la 1 milimetru.**

***** Distanța dintre puncte este formată din segmente cumulate ce sunt mai mici decât valoarea 1 milimetru.**

**DATE DESPRE IMOBILUL NR. 11184**

Oficiul de Cadastru și Publicitate Imobiliară DOLJ
Biroul de Cadastru și Publicitate Imobiliară Craiova

A. Partea I. Descrierea imobilului

TEREN Extravilan

Adresa: Jud. Dolj, T 23, P 9

Nr. Crt	Nr cadastral Nr. topografic	Suprafața* (mp)	Observații / Referințe
A1		2.160	Sector cadastral:10 Teren neimprejmuit;

B. Partea II. Proprietari și acte

Inscrieri privitoare la dreptul de proprietate și alte drepturi reale	Referințe
0 / 12/12/2022	
Hotarare Judecatoreasca nr. SC:644, din 18/04/2011 emis de JUDECATORIA CALAFAT;	
B1	A1
Intabulare, drept de PROPRIETATE, dobandit prin Hotarare Judecatoreasca, cota actuala 1/1, cota initiala 1/1 1) MARINESCU CICERONE VILI, LIPSA CNP	

C. Partea III. SARCINI .

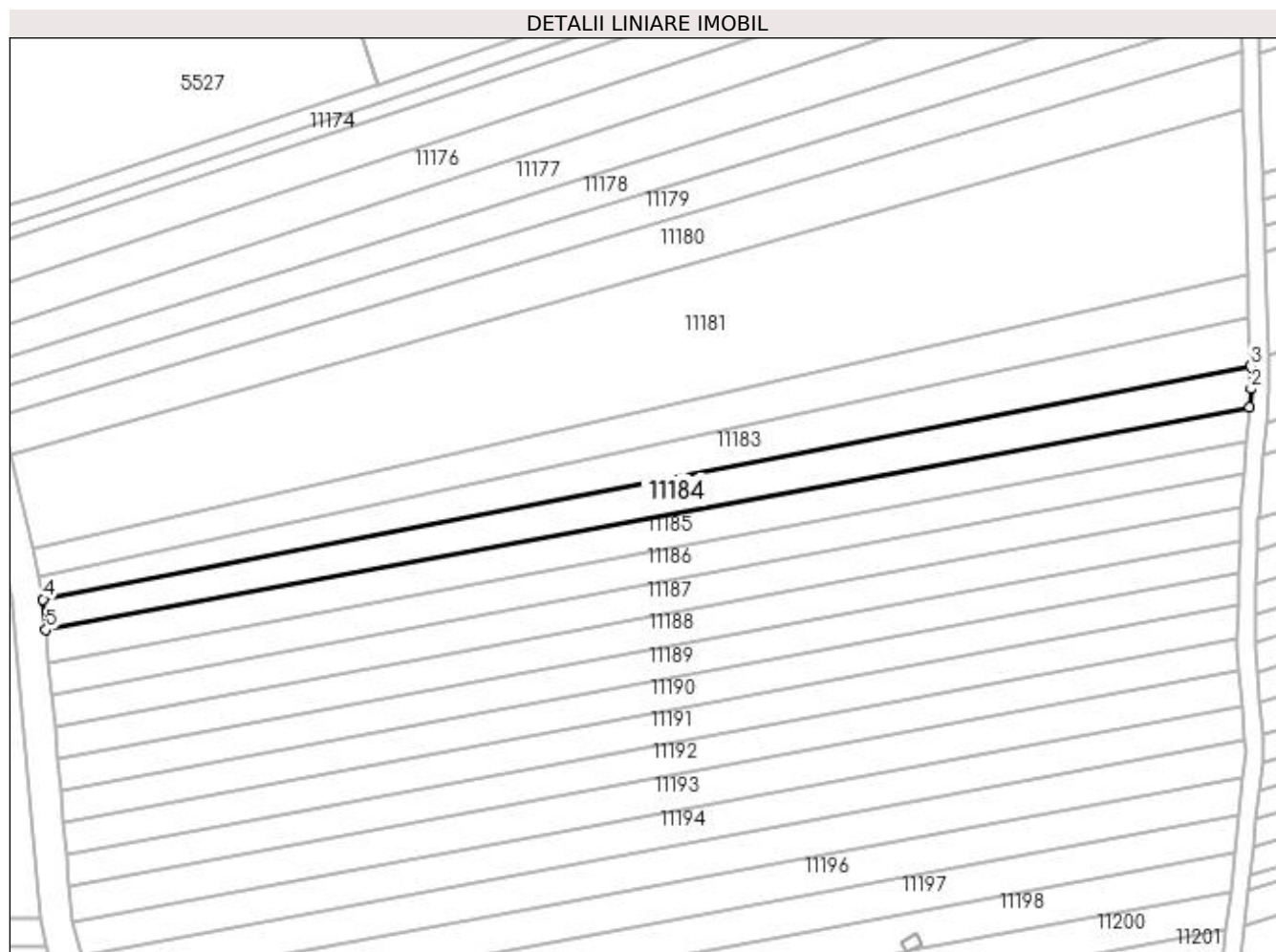
Inscrieri privind dezmembramintele dreptului de proprietate, drepturi reale de garanție și sarcini	Referințe
NU SUNT	

Anexa Nr. 1 La Partea I

Teren

Nr cadastral	Suprafața (mp)*	Observații / Referințe
	2.160	

* Suprafața este determinată în planul de proiecție Stereo 70.



Date referitoare la teren

Crt	Categorie folosință	Intra vilan	Suprafața (mp)	Tarla	Parcelă	Nr. topo	Observații / Referințe
1	arabil	NU	2.160	23	9	-	

Lungime Segmente

1) Valorile lungimilor segmentelor sunt obținute din proiecție în plan.

Punct început	X / Y	Punct sfârșit	X / Y	Lungime segment (** (m)
1	348.116,445 286.687,309	2	348.116,79 286.691,45	4.155
2	348.116,79 286.691,45	3	348.116,641 286.696,539	5.091
3	348.116,641 286.696,539	4	347.847,664 286.644,569	273.952
4	347.847,664 286.644,569	5	347.848,275 286.637,801	6.796
5	347.848,275 286.637,801	1	348.116,445 286.687,309	272.702

**** Lungimile segmentelor sunt determinate în planul de proiecție Stereo 70 și sunt rotunjite la 1 milimetru.**

***** Distanța dintre puncte este formată din segmente cumulate ce sunt mai mici decât valoarea 1 milimetru.**

**DATE DESPRE IMOBILUL NR. 11185**

Oficiul de Cadastru și Publicitate Imobiliară DOLJ
Biroul de Cadastru și Publicitate Imobiliară Craiova

A. Partea I. Descrierea imobilului

TEREN Necunoscut

Adresa: Loc. Hunia, Jud. Dolj, T 23, P 10

Nr. Crt	Nr cadastral Nr. topografic	Suprafața* (mp)	Observații / Referințe
A1		1.960	Sector cadastral:10 Teren neimprejmuit;

B. Partea II. Proprietari și acte

Inscrieri privitoare la dreptul de proprietate și alte drepturi reale		Referințe
0 / 17/12/2022		
Act Administrativ nr. TDP:2564-60679, din 18/02/1997 emis de COMISIA JUDETEANA DE FOND FUNCJAR (CERTIF. DE DECES:DP877360/29.10.2007;);		
B1	Intabulare, drept de PROPRIETATE, dobandit prin Reconstituire, cota actuala 1/1, cota initiala 1/1 1) CRAITOIU VICTORIA DEFUNCT:Da	A1

C. Partea III. SARCINI .

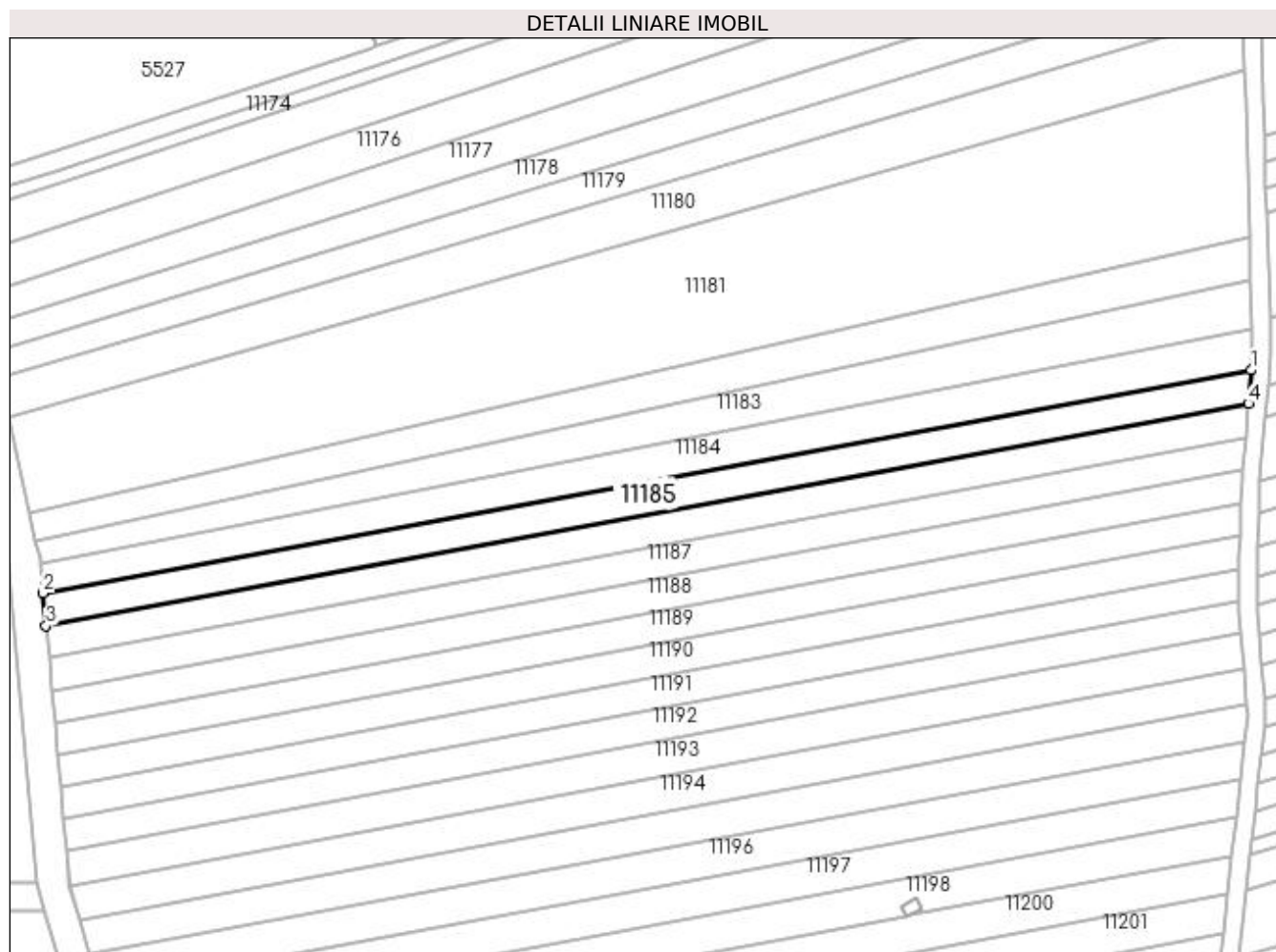
Inscrieri privind dezmembramintele dreptului de proprietate, drepturi reale de garanție și sarcini	Referințe
NU SUNT	

Anexa Nr. 1 La Partea I

Teren

Nr cadastral	Suprafața (mp)*	Observații / Referințe
	1.960	

* Suprafața este determinată în planul de proiecție Stereo 70.



Date referitoare la teren

Crt	Categorie folosință	Intra vilan	Suprafața (mp)	Tarla	Parcelă	Nr. topo	Observații / Referințe
1	arabil	DA	478	23	10	-	
2	arabil	NU	1.482	23	10	-	

Lungime Segmente

1) Valorile lungimilor segmentelor sunt obținute din proiecție în plan.

Punct început	X / Y	Punct sfârșit	X / Y	Lungime segment (** (m)
1	348.116,445 286.687,309	2	347.848,275 286.637,801	272.702
2	347.848,275 286.637,801	3	347.848,925 286.630,595	7.235
3	347.848,925 286.630,595	4	348.115,824 286.679,869	271.409
4	348.115,824 286.679,869	1	348.116,445 286.687,309	7.466

**** Lungimile segmentelor sunt determinate în planul de proiecție Stereo 70 și sunt rotunjite la 1 milimetru.**

***** Distanța dintre puncte este formată din segmente cumulate ce sunt mai mici decât valoarea 1 milimetru.**

**DATE DESPRE IMOBILUL NR. 11186**

Oficiul de Cadastru și Publicitate Imobiliară DOLJ
Biroul de Cadastru și Publicitate Imobiliară Craiova

A. Partea I. Descrierea imobilului

TEREN Necunoscut

Adresa: Loc. Hunia, Jud. Dolj, T 23, P 11

Nr. Crt	Nr cadastral Nr. topografic	Suprafața* (mp)	Observații / Referințe
A1		1.946	Sector cadastral:10 Teren neimprejmuit;

B. Partea II. Proprietari și acte

Inscrieri privitoare la dreptul de proprietate și alte drepturi reale	Referințe
0 / 12/12/2022	
Hotarare Judecatoreasca nr. SC:544, din 05/04/2011 emis de JUDECATORIA CALAFAT;	
B1	A1
Intabulare, drept de PROPRIETATE, dobandit prin Hotarare Judecatoreasca, cota actuala 1/1, cota initiala 1/1 1) MARINESCU CICERONE VILI, LIPSA CNP	

C. Partea III. SARCINI .

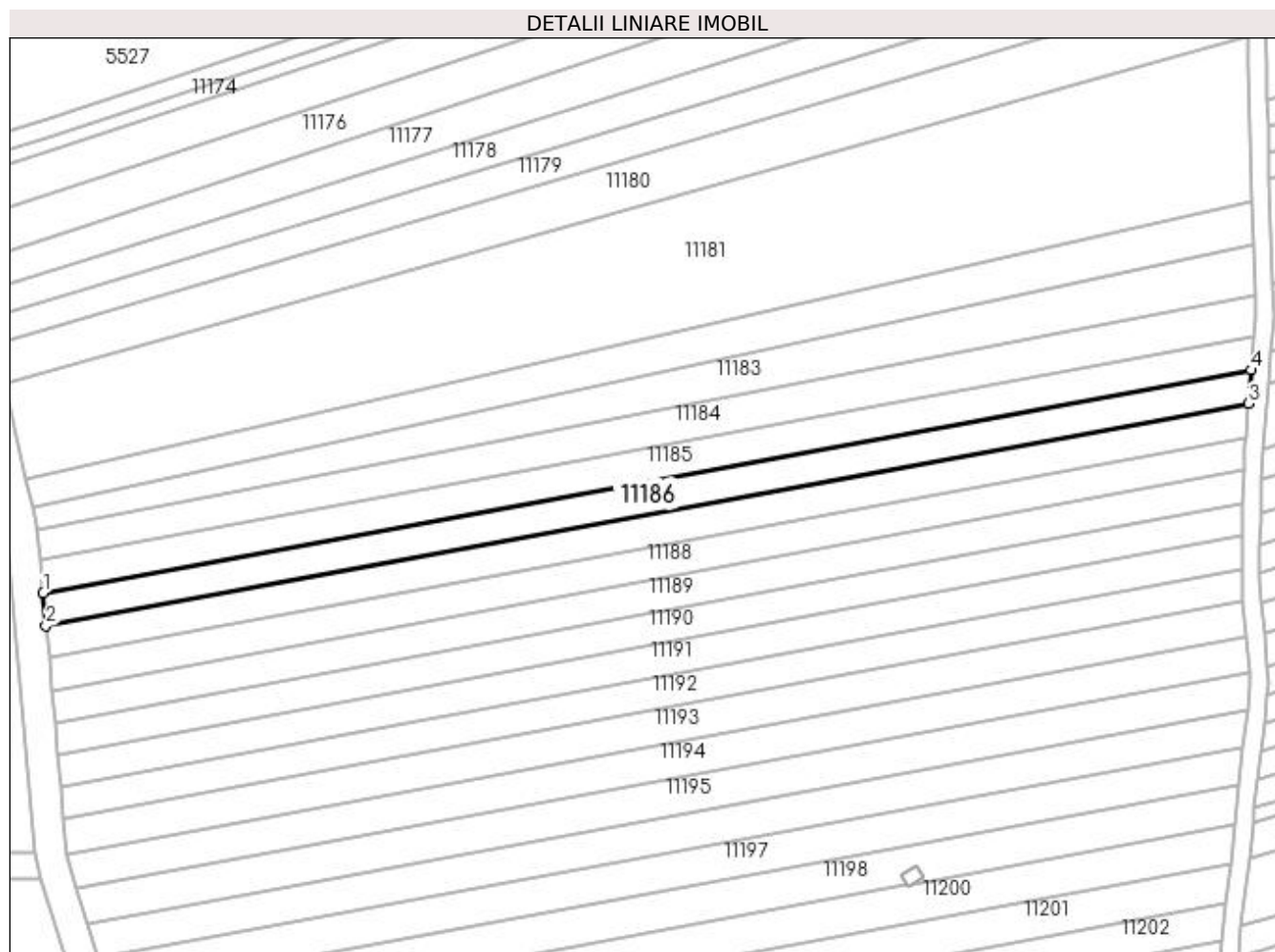
Inscrieri privind dezmembramintele dreptului de proprietate, drepturi reale de garanție și sarcini	Referințe
NU SUNT	

Anexa Nr. 1 La Partea I

Teren

Nr cadastral	Suprafața (mp)*	Observații / Referințe
	1.946	

* Suprafața este determinată în planul de proiecție Stereo 70.



Date referitoare la teren

Crt	Categorie folosință	Intra vilan	Suprafața (mp)	Tarla	Parcelă	Nr. topo	Observații / Referințe
1	arabil	DA	485	23	11	-	
2	arabil	NU	1.461	23	11	-	

Lungime Segmente

1) Valorile lungimilor segmentelor sunt obținute din proiecție în plan.

Punct început	X / Y	Punct sfârșit	X / Y	Lungime segment (** (m)
1	347.848,925 286.630,595	2	347.849,574 286.623,406	7.218
2	347.849,574 286.623,406	3	348.115,205 286.672,446	270.12
3	348.115,205 286.672,446	4	348.115,824 286.679,869	7.449
4	348.115,824 286.679,869	1	347.848,925 286.630,595	271.409

**** Lungimile segmentelor sunt determinate în planul de proiecție Stereo 70 și sunt rotunjite la 1 milimetru.**

***** Distanța dintre puncte este formată din segmente cumulate ce sunt mai mici decât valoarea 1 milimetru.**

**DATE DESPRE IMOBILUL NR. 11187**

Oficiul de Cadastru și Publicitate Imobiliară DOLJ
Biroul de Cadastru și Publicitate Imobiliară Craiova

A. Partea I. Descrierea imobilului

TEREN Necunoscut

Adresa: Loc. Hunia, Jud. Dolj, T 23, P 12

Nr. Crt	Nr cadastral Nr. topografic	Suprafața* (mp)	Observații / Referințe
A1		1.932	Sector cadastral:10 Teren neimprejmuit;

B. Partea II. Proprietari și acte

Inscrieri privitoare la dreptul de proprietate și alte drepturi reale		Referințe
0 / 17/12/2022		
Act Administrativ nr. TDP:1212-45405, din 18/01/1995 emis de COMISIA JUDETEANA DE FOND FUNCJAR (CERTIF. DE DECES:D10386128/12.07.2018;);		
B1	Intabulare, drept de PROPRIETATE, dobandit prin Reconstituire, cota actuala 1/1, cota initiala 1/1 1) CIOROIANU ION, LIPSA CNP DEFUNCT:Da	A1

C. Partea III. SARCINI .

Inscrieri privind dezmembramintele dreptului de proprietate, drepturi reale de garanție și sarcini	Referințe
NU SUNT	

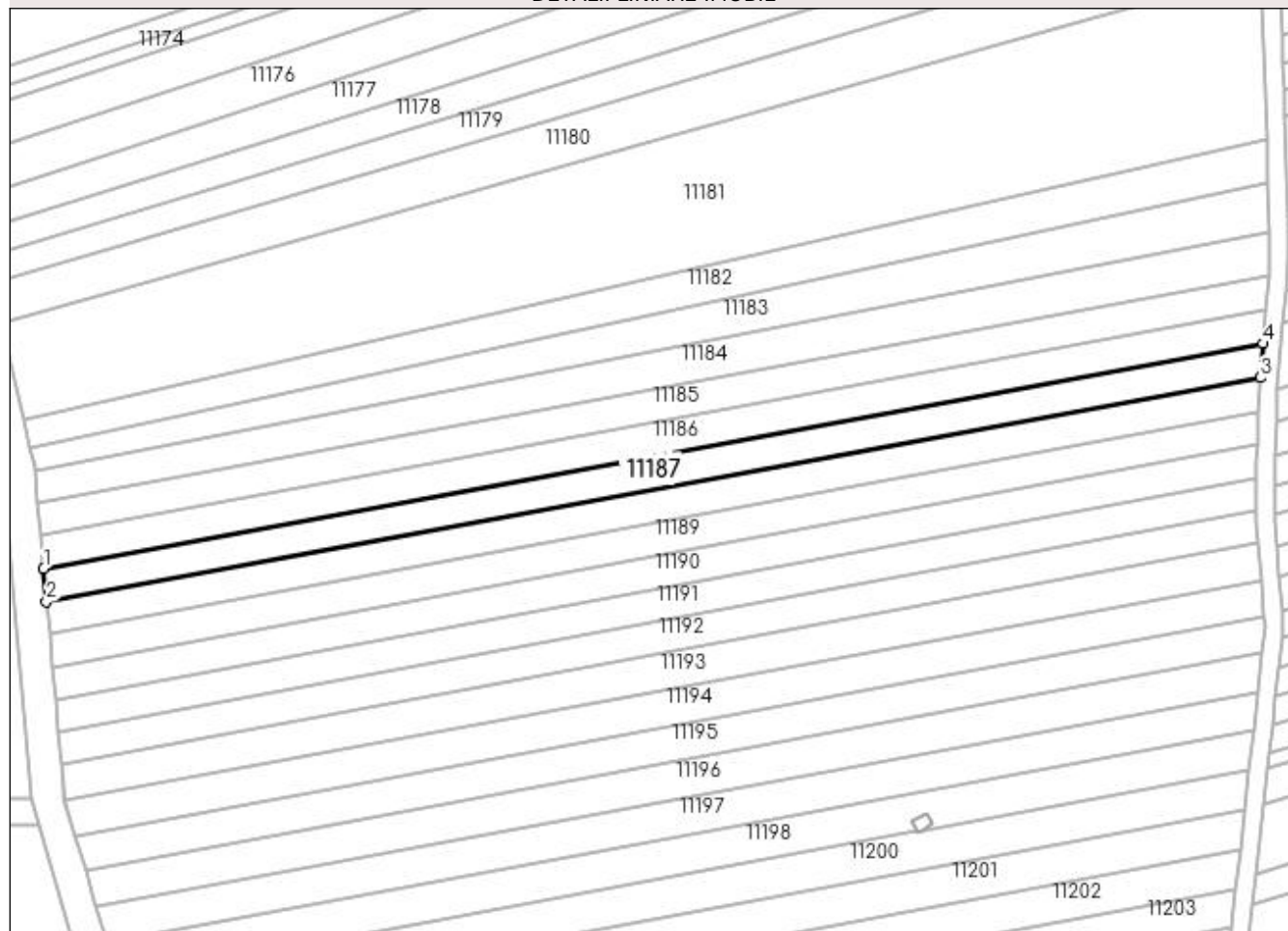
Anexa Nr. 1 La Partea I

Teren

Nr cadastral	Suprafața (mp)*	Observații / Referințe
	1.932	

* Suprafața este determinată în planul de proiecție Stereo 70.

DETALII LINIARE IMOBIL



Date referitoare la teren

Crt	Categorie folosință	Intravilan	Suprafața (mp)	Tarla	Parcelă	Nr. topo	Observații / Referințe
1	arabil	DA	492	23	12	-	
2	arabil	NU	1.440	23	12	-	

Lungime Segmente

1) Valorile lungimilor segmentelor sunt obținute din proiecție în plan.

Punct început	X / Y	Punct sfârșit	X / Y	Lungime segment (** (m)
1	347.849,574 286.623,406	2	347.850,221 286.616,235	7.2
2	347.850,221 286.616,235	3	348.114,588 286.665,041	268.834
3	348.114,588 286.665,041	4	348.115,205 286.672,446	7.431
4	348.115,205 286.672,446	1	347.849,574 286.623,406	270.12

**** Lungimile segmentelor sunt determinate în planul de proiecție Stereo 70 și sunt rotunjite la 1 milimetru.**

***** Distanța dintre puncte este formată din segmente cumulate ce sunt mai mici decât valoarea 1 milimetru.**

**DATE DESPRE IMOBILUL NR. 11188**

Oficiul de Cadastru și Publicitate Imobiliară DOLJ
Biroul de Cadastru și Publicitate Imobiliară Craiova

A. Partea I. Descrierea imobilului

TEREN Necunoscut

Adresa: Loc. Hunia, Jud. Dolj, T 23, P 13

Nr. Crt	Nr cadastral Nr. topografic	Suprafața* (mp)	Observații / Referințe
A1		1.918	Sector cadastral:10 Teren neimprejmuit;

B. Partea II. Proprietari și acte

Inscrieri privitoare la dreptul de proprietate și alte drepturi reale	Referințe
0 / 17/12/2022	
Act Administrativ nr. TDP:2567-60679, din 18/02/1997 emis de COMISIA JUDETEANA DE FOND FUNCJAR (CERTIF. DE DECES:DB153633/24.06.1998;);	
B1	A1
Intabulare, drept de PROPRIETATE, dobandit prin Reconstituire, cota actuala 1/1, cota initiala 1/1 1) VADUVA DUMITRU , LIPSA CNP DEFUNCT:Da	

C. Partea III. SARCINI .

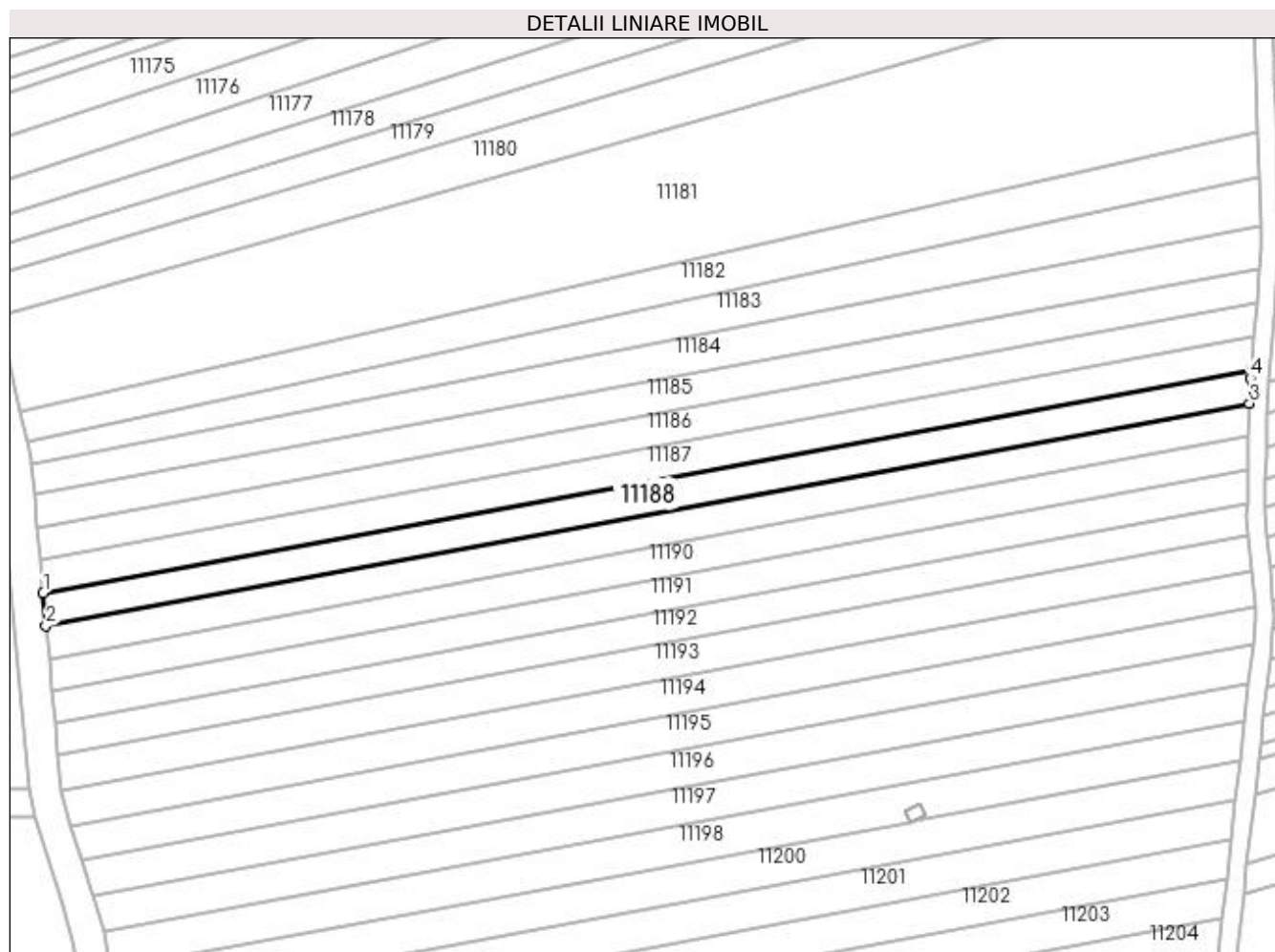
Inscrieri privind dezmembramintele dreptului de proprietate, drepturi reale de garanție și sarcini	Referințe
NU SUNT	

Anexa Nr. 1 La Partea I

Teren

Nr cadastral	Suprafața (mp)*	Observații / Referințe
	1.918	

* Suprafața este determinată în planul de proiecție Stereo 70.



Date referitoare la teren

Crt	Categorie folosință	Intra vilan	Suprafața (mp)	Tarla	Parcelă	Nr. topo	Observații / Referințe
1	arabil	DA	498	23	13	-	
2	arabil	NU	1.420	23	13	-	

Lungime Segmente

1) Valorile lungimilor segmentelor sunt obținute din proiecție în plan.

Punct început	X / Y	Punct sfârșit	X / Y	Lungime segment (** (m)
1	347.850,221 286.616,235	2	347.850,866 286.609,084	7.18
2	347.850,866 286.609,084	3	348.114,254 286.657,71	267.839
3	348.114,254 286.657,71	4	348.114,436 286.663,219	5.512
4	348.114,436 286.663,219	5	348.114,588 286.665,041	1.828

Punct început	X / Y	Punct sfârșit	X / Y	Lungime segment (** (m)
5	348.114,588 286.665,041	1	347.850,221 286.616,235	268.834

** Lungimile segmentelor sunt determinate în planul de proiecție Stereo 70 și sunt rotunjite la 1 milimetru.

*** Distanța dintre puncte este formată din segmente cumulate ce sunt mai mici decât valoarea 1 milimetru.

**DATE DESPRE IMOBILUL NR. 11189**

Oficiul de Cadastru și Publicitate Imobiliară DOLJ
Biroul de Cadastru și Publicitate Imobiliară Craiova

A. Partea I. Descrierea imobilului

TEREN Necunoscut

Adresa: Loc. Hunia, Jud. Dolj, T 23, P 14

Nr. Crt	Nr cadastral Nr. topografic	Suprafața* (mp)	Observații / Referințe
A1		1.904	Sector cadastral:10 Teren neimprejmuit;

B. Partea II. Proprietari și acte

Inscrieri privitoare la dreptul de proprietate și alte drepturi reale	Referințe
0 / 12/12/2022	
Act Notarial nr. CM:455, din 10/10/2018 emis de BNP STOENESCU FLOREA;	
B1	A1
Intabulare, drept de PROPRIETATE, dobandit prin Succesiune, cota actuala 1/1, cota initiala 1/1 1) MORARIU IONELA	

C. Partea III. SARCINI .

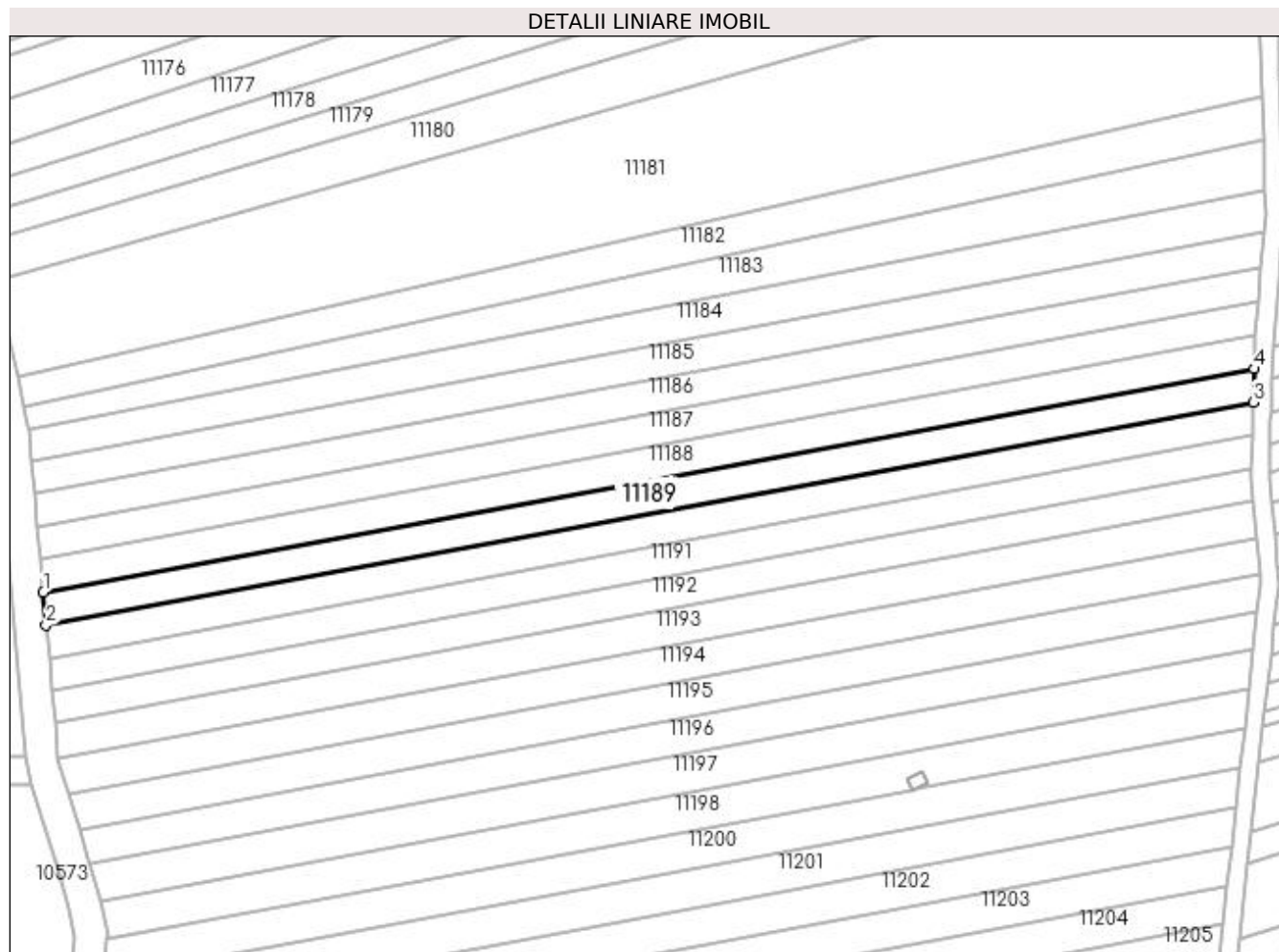
Inscrieri privind dezmembramintele dreptului de proprietate, drepturi reale de garanție și sarcini	Referințe
NU SUNT	

Anexa Nr. 1 La Partea I

Teren

Nr cadastral	Suprafața (mp)*	Observații / Referințe
	1.904	

* Suprafața este determinată în planul de proiecție Stereo 70.



Date referitoare la teren

Crt	Categorie folosință	Intra vilan	Suprafața (mp)	Tarla	Parcelă	Nr. topo	Observații / Referințe
1	arabil	DA	504	23	14	-	
2	arabil	NU	1.400	23	14	-	

Lungime Segmente

1) Valorile lungimilor segmentelor sunt obținute din proiecție în plan.

Punct început	X / Y	Punct sfârșit	X / Y	Lungime segment (** (m)
1	347.850,866 286.609,084	2	347.851,509 286.601,962	7.151
2	347.851,509 286.601,962	3	348.114,014 286.650,425	266.941
3	348.114,014 286.650,425	4	348.114,254 286.657,71	7.289
4	348.114,254 286.657,71	1	347.850,866 286.609,084	267.839

**** Lungimile segmentelor sunt determinate în planul de proiecție Stereo 70 și sunt rotunjite la 1 milimetru.**

***** Distanța dintre puncte este formată din segmente cumulate ce sunt mai mici decât valoarea 1 milimetru.**

**DATE DESPRE IMOBILUL NR. 11190**

Oficiul de Cadastru și Publicitate Imobiliară DOLJ
 Biroul de Cadastru și Publicitate Imobiliară Craiova

A. Partea I. Descrierea imobilului

TEREN Necunoscut

Adresa: Loc. Hunia, Jud. Dolj, T 23, P 15

Nr. Crt	Nr cadastral Nr. topografic	Suprafața* (mp)	Observații / Referințe
A1	33660	1.890	Sector cadastral:10 Teren neimprejmuit;

B. Partea II. Proprietari și acte

Inscrieri privitoare la dreptul de proprietate și alte drepturi reale	Referințe
56965 / 30/03/2022	
Act Notarial nr. CVC:1075, din 29/03/2022 emis de BNP BUDIANA IONUT RAZVAN;	
B1	A1
Intabulare, drept de PROPRIETATE, dobandit prin Conventie, cota actuala 1/1, cota initiala 1/1 1) BICU LIDIA	

C. Partea III. SARCINI .

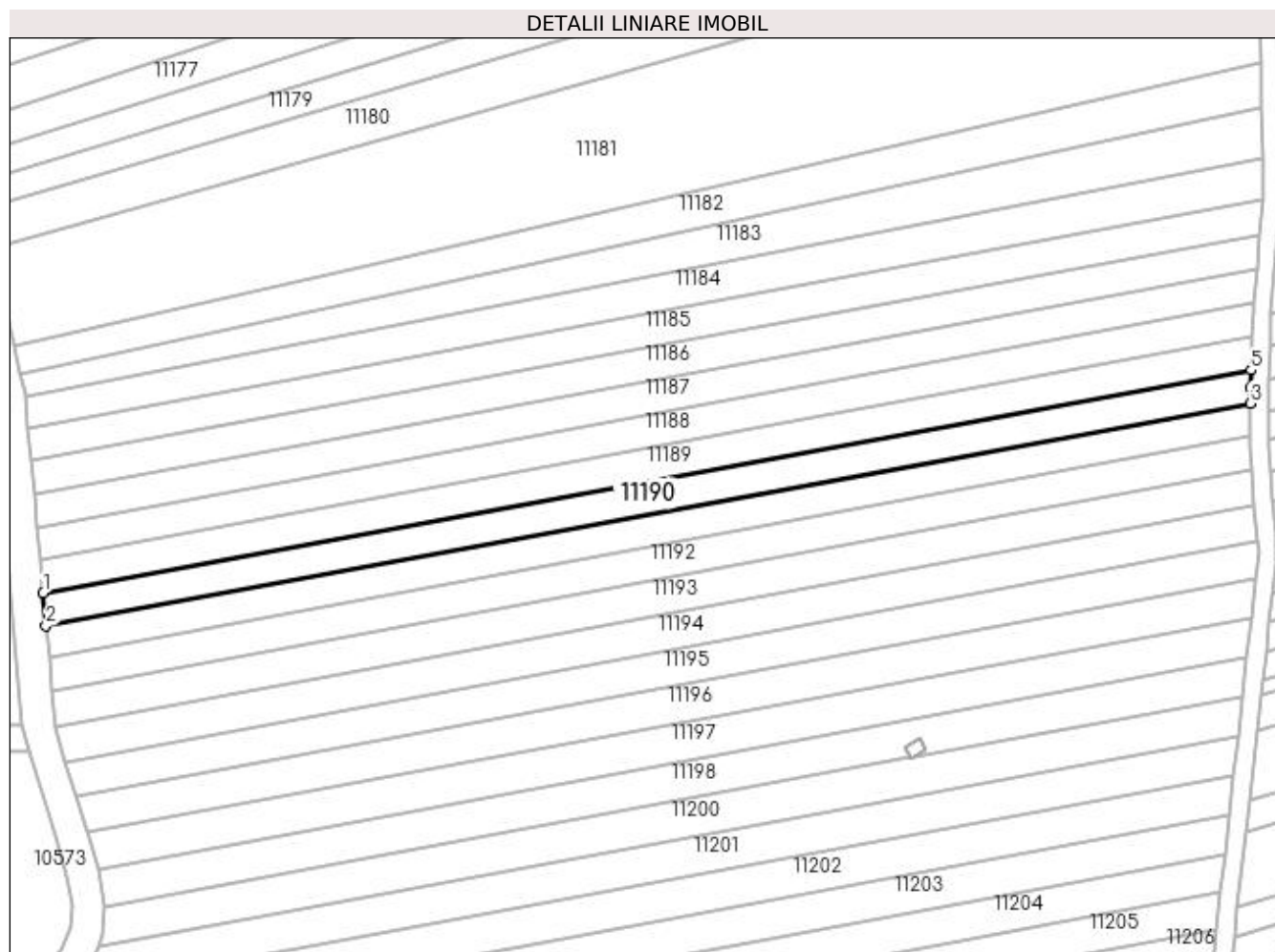
Inscrieri privind dezmembramintele dreptului de proprietate, drepturi reale de garanție și sarcini	Referințe
NU SUNT	

Anexa Nr. 1 La Partea I

Teren

Nr cadastral	Suprafața (mp)*	Observații / Referințe
33660	1.890	

* Suprafața este determinată în planul de proiecție Stereo 70.



Date referitoare la teren

Crt	Categorie folosință	Intravilan	Suprafața (mp)	Tarla	Parcelă	Nr. topo	Observații / Referințe
1	arabil	DA	509	23	15	-	
2	arabil	NU	1.381	23	15	-	

Lungime Segmente

1) Valorile lungimilor segmentelor sunt obținute din proiecție în plan.

Punct început	X / Y	Punct sfârșit	X / Y	Lungime segment (** (m)
1	347.851,509 286.601,962	2	347.852,149 286.594,869	7.122
2	347.852,149 286.594,869	3	348.113,843 286.643,182	266.116
3	348.113,843 286.643,182	4	348.113,889 286.646,645	3.463
4	348.113,889 286.646,645	5	348.114,014 286.650,425	3.782

Punct început	X / Y	Punct sfârșit	X / Y	Lungime segment (** (m)
5	348.114,014 286.650,425	1	347.851,509 286.601,962	266.941

** Lungimile segmentelor sunt determinate în planul de proiecție Stereo 70 și sunt rotunjite la 1 milimetru.

*** Distanța dintre puncte este formată din segmente cumulate ce sunt mai mici decât valoarea 1 milimetru.

**DATE DESPRE IMOBILUL NR. 11191**

Oficiul de Cadastru și Publicitate Imobiliară DOLJ
Biroul de Cadastru și Publicitate Imobiliară Craiova

A. Partea I. Descrierea imobilului

TEREN Necunoscut

Adresa: Loc. Hunia, Jud. Dolj, T 23, P 16

Nr. Crt	Nr cadastral Nr. topografic	Suprafața* (mp)	Observații / Referințe
A1		1.876	Sector cadastral:10 Teren neimprejmuit;

B. Partea II. Proprietari și acte

Inscrieri privitoare la dreptul de proprietate și alte drepturi reale	Referințe
0 / 12/12/2022	
Act Administrativ nr. TDP:2570-60679, din 18/02/1997 emis de COMISIA JUDETEANA DE FOND FUNCJAR;	
B1	A1
Intabulare, drept de PROPRIETATE, dobandit prin Reconstituire, cota actuala 1/1, cota initiala 1/1 1) IGNAT ION , LIPSA CNP	

C. Partea III. SARCINI .

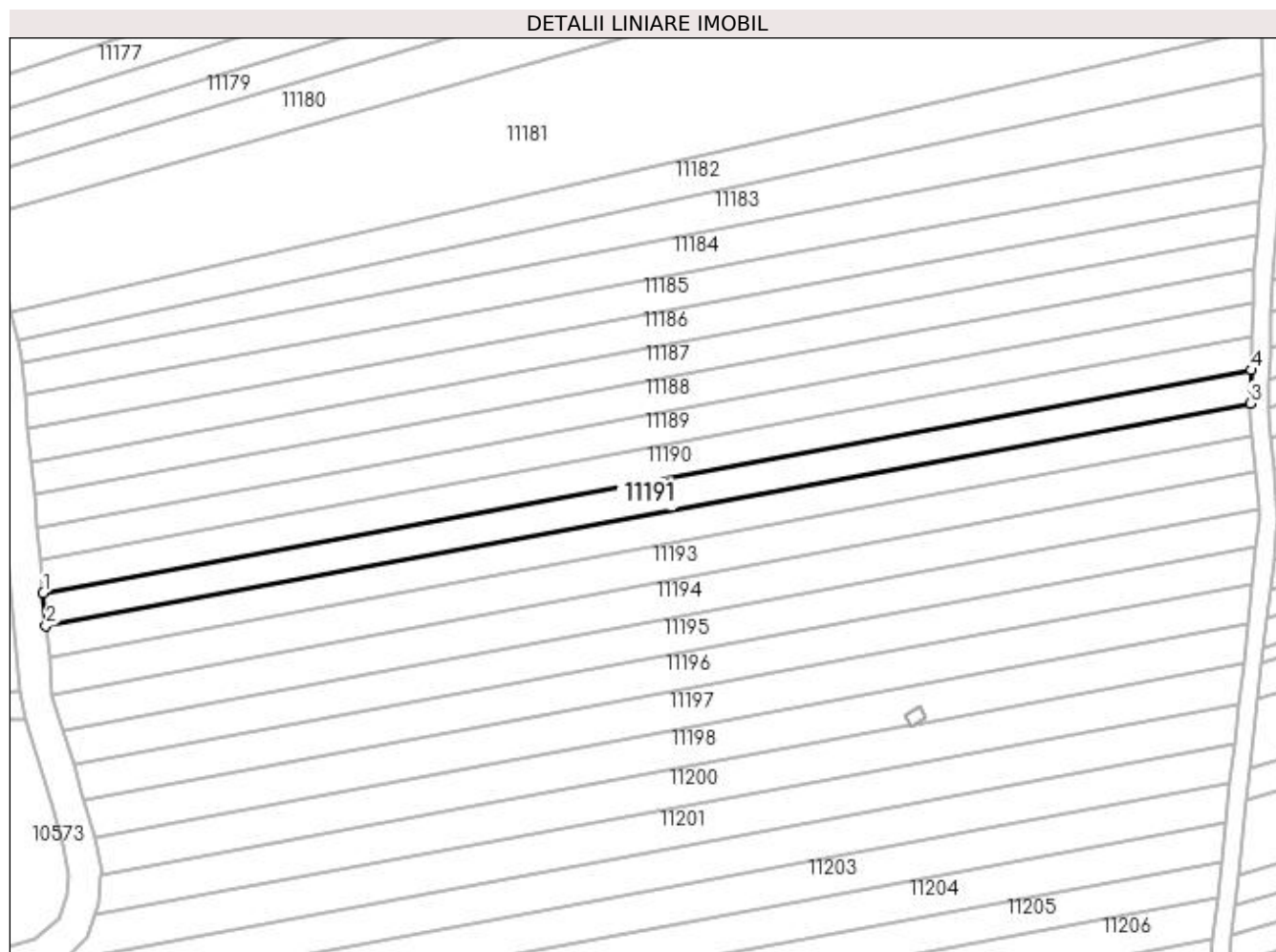
Inscrieri privind dezmembramintele dreptului de proprietate, drepturi reale de garanție și sarcini	Referințe
NU SUNT	

Anexa Nr. 1 La Partea I

Teren

Nr cadastral	Suprafața (mp)*	Observații / Referințe
	1.876	

* Suprafața este determinată în planul de proiecție Stereo 70.



Date referitoare la teren

Crt	Categorie folosință	Intravilan	Suprafața (mp)	Tarla	Parcelă	Nr. topo	Observații / Referințe
1	arabil	DA	515	23	16	-	
2	arabil	NU	1.361	23	16	-	

Lungime Segmente

1) Valorile lungimilor segmentelor sunt obținute din proiecție în plan.

Punct început	X / Y	Punct sfârșit	X / Y	Lungime segment (** (m)
1	347.852,149 286.594,869	2	347.852,787 286.587,808	7.09
2	347.852,787 286.587,808	3	348.113,746 286.635,985	265.369
3	348.113,746 286.635,985	4	348.113,843 286.643,182	7.198
4	348.113,843 286.643,182	1	347.852,149 286.594,869	266.116

**** Lungimile segmentelor sunt determinate în planul de proiecție Stereo 70 și sunt rotunjite la 1 milimetru.**

***** Distanța dintre puncte este formată din segmente cumulate ce sunt mai mici decât valoarea 1 milimetru.**

**DATE DESPRE IMOBILUL NR. 11192**

Oficiul de Cadastru și Publicitate Imobiliară DOLJ
Biroul de Cadastru și Publicitate Imobiliară Craiova

A. Partea I. Descrierea imobilului

TEREN Necunoscut

Adresa: Loc. Hunia, Jud. Dolj, T 23, P 17

Nr. Crt	Nr cadastral Nr. topografic	Suprafața* (mp)	Observații / Referințe
A1		1.862	Sector cadastral:10 Teren neimprejmuit;

B. Partea II. Proprietari și acte

Inscrieri privitoare la dreptul de proprietate și alte drepturi reale	Referințe
0 / 12/12/2022	
Act Administrativ nr. TDP:1972-48387, din 08/01/1997 emis de COMISIA JUDETEANA DE FOND FUNCJAR;	
B1	A1
Intabulare, drept de PROPRIETATE, dobandit prin Reconstituire, cota actuala 1/1, cota initiala 1/1 1) IGNAT VASILICA, LIPSA CNP	

C. Partea III. SARCINI .

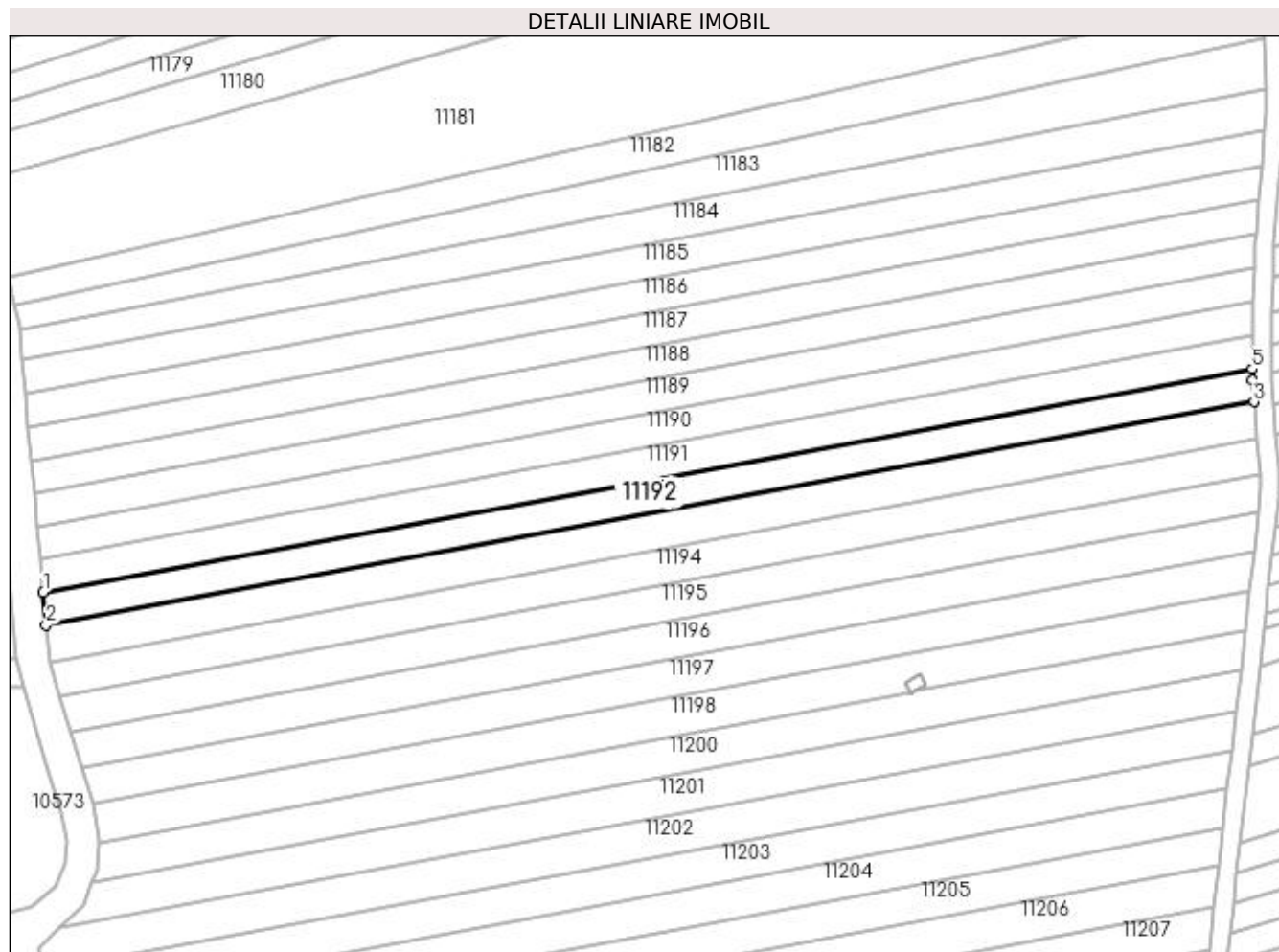
Inscrieri privind dezmembramintele dreptului de proprietate, drepturi reale de garanție și sarcini	Referințe
NU SUNT	

Anexa Nr. 1 La Partea I

Teren

Nr cadastral	Suprafața (mp)*	Observații / Referințe
	1.862	

* Suprafața este determinată în planul de proiecție Stereo 70.



Date referitoare la teren

Crt	Categorie folosință	Intra vilan	Suprafața (mp)	Tarla	Parcelă	Nr. topo	Observații / Referințe
1	arabil	DA	520	23	17	-	
2	arabil	NU	1.342	23	17	-	

Lungime Segmente

1) Valorile lungimilor segmentelor sunt obținute din proiecție în plan.

Punct început	X / Y	Punct sfârșit	X / Y	Lungime segment (** (m)
1	347.852,787 286.587,808	2	347.853,42 286.580,784	7.052
2	347.853,42 286.580,784	3	348.114,106 286.628,91	265.091
3	348.114,106 286.628,91	4	348.113,713 286.633,544	4.651
4	348.113,713 286.633,544	5	348.113,746 286.635,985	2.441

Punct început	X / Y	Punct sfârșit	X / Y	Lungime segment (** (m)
5	348.113,746 286.635,985	1	347.852,787 286.587,808	265.369

** Lungimile segmentelor sunt determinate în planul de proiecție Stereo 70 și sunt rotunjite la 1 milimetru.

*** Distanța dintre puncte este formată din segmente cumulate ce sunt mai mici decât valoarea 1 milimetru.

**DATE DESPRE IMOBILUL NR. 11193**

Oficiul de Cadastru și Publicitate Imobiliară DOLJ
Biroul de Cadastru și Publicitate Imobiliară Craiova

A. Partea I. Descrierea imobilului

TEREN Necunoscut

Adresa: Loc. Hunia, Jud. Dolj, T 23, P 19

Nr. Crt	Nr cadastral Nr. topografic	Suprafața* (mp)	Observații / Referințe
A1		2.096	Sector cadastral:10 Teren neimprejmuit;

B. Partea II. Proprietari și acte

Inscrieri privitoare la dreptul de proprietate și alte drepturi reale	Referințe
0 / 12/12/2022	
Act Administrativ nr. TDP:1215-45405, din 18/01/1995 emis de COMISIA JUDETEANA DE FOND FUNCJAR;	
B1	A1
Intabulare, drept de PROPRIETATE, dobandit prin Reconstituire, cota actuala 1/1, cota initiala 1/1 1) VASILE VASILE, LIPSA CNP	

C. Partea III. SARCINI .

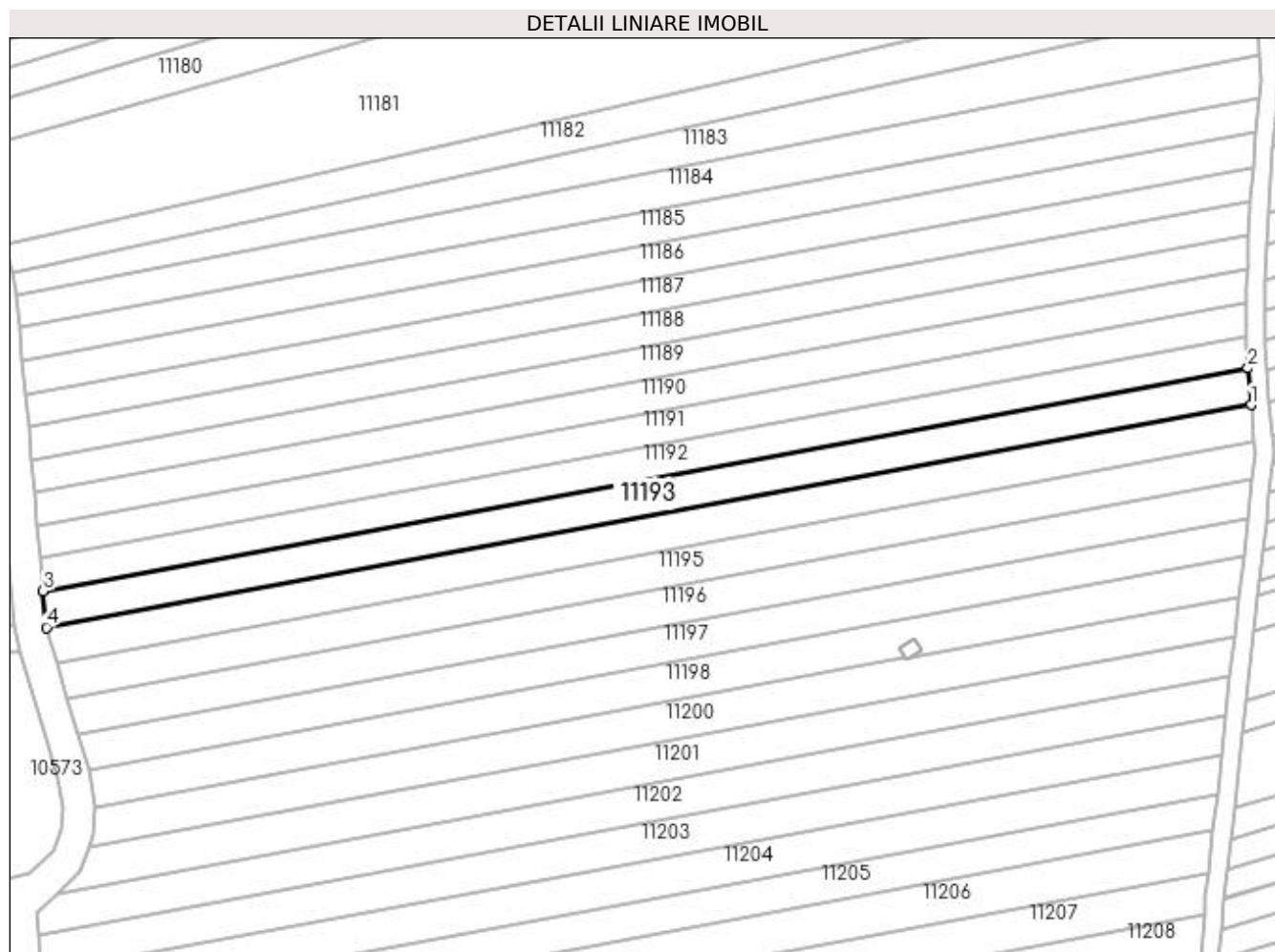
Inscrieri privind dezmembramintele dreptului de proprietate, drepturi reale de garanție și sarcini	Referințe
NU SUNT	

Anexa Nr. 1 La Partea I

Teren

Nr cadastral	Suprafața (mp)*	Observații / Referințe
	2.096	

* Suprafața este determinată în planul de proiecție Stereo 70.



Date referitoare la teren

Crt	Categorie folosință	Intra vilan	Suprafața (mp)	Tarla	Parcelă	Nr. topo	Observații / Referințe
1	arabil	DA	594	23	19	-	
2	arabil	NU	1.502	23	19	-	

Lungime Segmente

1) Valorile lungimilor segmentelor sunt obținute din proiecție în plan.

Punct început	X / Y	Punct sfârșit	X / Y	Lungime segment (** (m)
1	348.114,779 286.620,994	2	348.114,106 286.628,91	7.945
2	348.114,106 286.628,91	3	347.853,42 286.580,784	265.091
3	347.853,42 286.580,784	4	347.854,134 286.572,874	7.942
4	347.854,134 286.572,874	1	348.114,779 286.620,994	265.05

**** Lungimile segmentelor sunt determinate în planul de proiecție Stereo 70 și sunt rotunjite la 1 milimetru.**

***** Distanța dintre puncte este formată din segmente cumulate ce sunt mai mici decât valoarea 1 milimetru.**

**DATE DESPRE IMOBILUL NR. 11194**

Oficiul de Cadastru și Publicitate Imobiliară DOLJ
 Biroul de Cadastru și Publicitate Imobiliară Craiova

A. Partea I. Descrierea imobilului

TEREN Necunoscut

Adresa: Loc. Hunia, Jud. Dolj, T 23, P 20

Nr. Crt	Nr cadastral Nr. topografic	Suprafața* (mp)	Observații / Referințe
A1		2.080	Sector cadastral:10 Teren neimprejmuit;

B. Partea II. Proprietari și acte

Inscrieri privitoare la dreptul de proprietate și alte drepturi reale	Referințe
0 / 12/12/2022	
Act Notarial nr. CM:216, din 22/07/1999 emis de BNP STOENESCU FLOREA;	
B1	A1
Intabulare, drept de PROPRIETATE, dobandit prin Succesiune, cota actuala 1/1, cota initiala 1/1 1) PLENICEANU ELENA, LIPSA CNP	

C. Partea III. SARCINI .

Inscrieri privind dezmembramintele dreptului de proprietate, drepturi reale de garanție și sarcini	Referințe
NU SUNT	

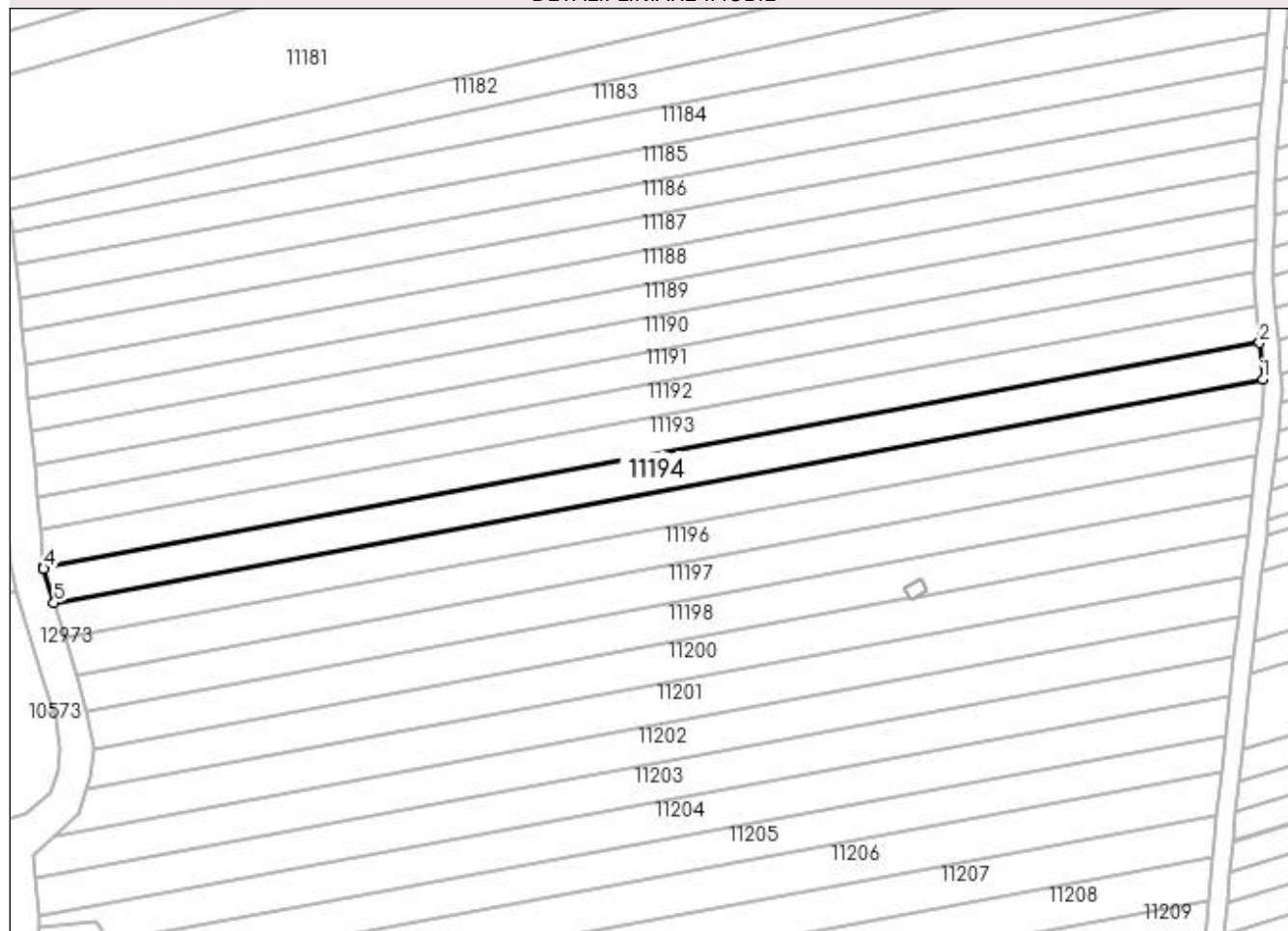
Anexa Nr. 1 La Partea I

Teren

Nr cadastral	Suprafața (mp)*	Observații / Referințe
	2.080	

* Suprafața este determinată în planul de proiecție Stereo 70.

DETALII LINIARE IMOBIL



Date referitoare la teren

Crt	Categorie folosință	Intra vilan	Suprafața (mp)	Tarla	Parcelă	Nr. topo	Observații / Referințe
1	arabil	DA	595	23	20	-	
2	arabil	NU	1.485	23	20	-	

Lungime Segmente

1) Valorile lungimilor segmentelor sunt obținute din proiecție în plan.

Punct început	X / Y	Punct sfârșit	X / Y	Lungime segment (** (m)
1	348.115,448 286.613,114	2	348.114,779 286.620,994	7.908
2	348.114,779 286.620,994	3	347.854,134 286.572,874	265.05
3	347.854,134 286.572,874	4	347.854,163 286.572,558	0.317
4	347.854,163 286.572,558	5	347.856,386 286.565,287	7.603

Punct început	X / Y	Punct sfârșit	X / Y	Lungime segment (** (m)
5	347.856,386 286.565,287	1	348.115,448 286.613,114	263.44

** Lungimile segmentelor sunt determinate în planul de proiecție Stereo 70 și sunt rotunjite la 1 milimetru.

*** Distanța dintre puncte este formată din segmente cumulate ce sunt mai mici decât valoarea 1 milimetru.

**DATE DESPRE IMOBILUL NR. 11195**

Oficiul de Cadastru și Publicitate Imobiliară DOLJ
Biroul de Cadastru și Publicitate Imobiliară Craiova

A. Partea I. Descrierea imobilului

TEREN Necunoscut

Adresa: Loc. Hunia, Jud. Dolj, T 23, P 21

Nr. Crt	Nr cadastral Nr. topografic	Suprafața* (mp)	Observații / Referințe
A1		2.080	Sector cadastral:10 Teren neimprejmuit;

B. Partea II. Proprietari și acte

Inscrieri privitoare la dreptul de proprietate și alte drepturi reale	Referințe
0 / 12/12/2022	
Act Administrativ nr. TDP:1242-45405, din 23/01/1995 emis de COMISIA JUDETEANA DE FOND FUNCJAR;	
B1	A1
Intabulare, drept de PROPRIETATE, dobandit prin Reconstituire, cota actuala 1/1, cota initiala 1/1 1) IGNAT NICOLAE, LIPSA CNP	

C. Partea III. SARCINI .

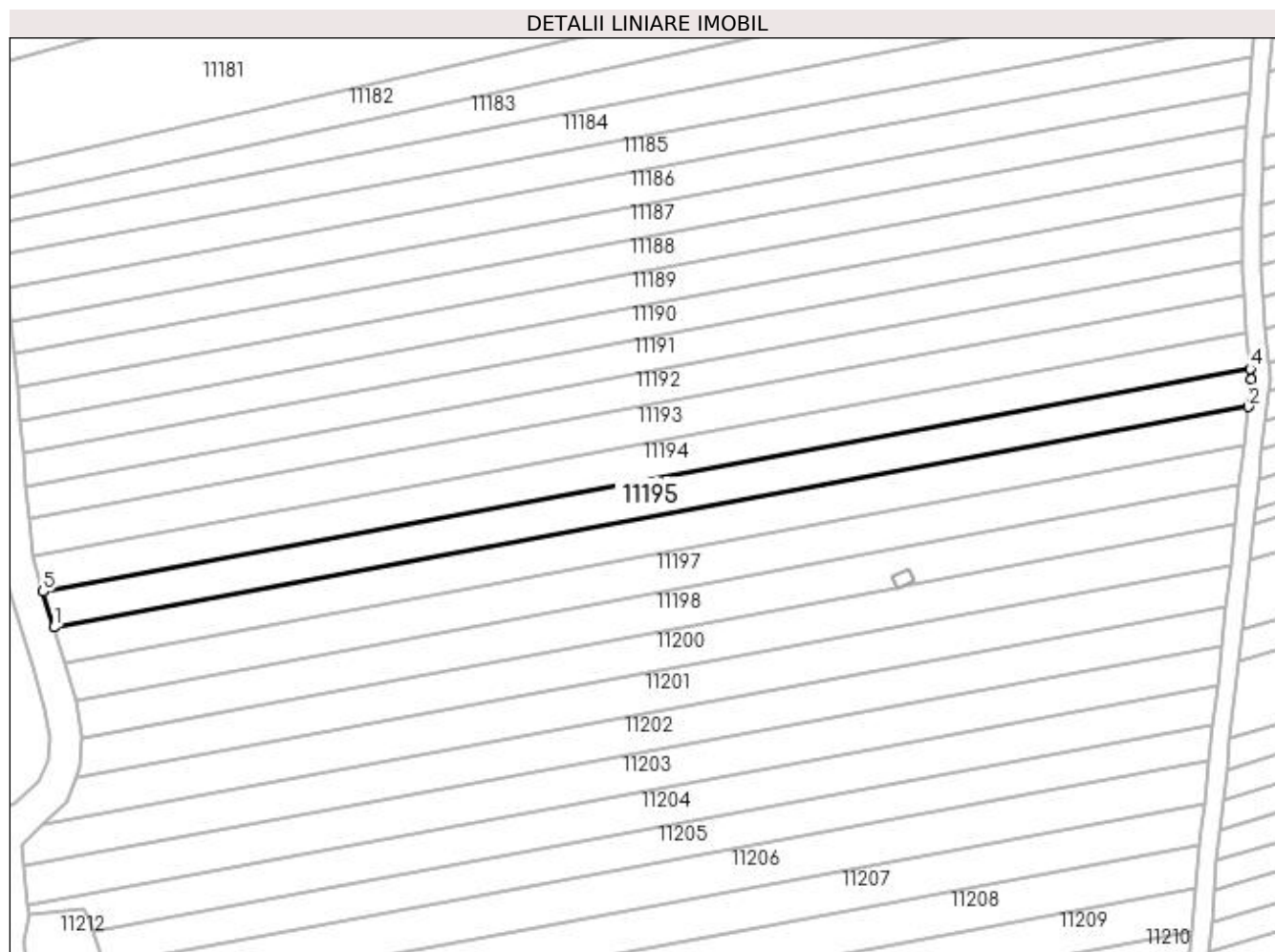
Inscrieri privind dezmembramintele dreptului de proprietate, drepturi reale de garanție și sarcini	Referințe
NU SUNT	

Anexa Nr. 1 La Partea I

Teren

Nr cadastral	Suprafața (mp)*	Observații / Referințe
	2.080	

* Suprafața este determinată în planul de proiecție Stereo 70.



Date referitoare la teren

Crt	Categorie folosință	Intra vilan	Suprafața (mp)	Tarla	Parcelă	Nr. topo	Observații / Referințe
1	arabil	DA	596	23	21	-	
2	arabil	NU	1.484	23	21	-	

Lungime Segmente

1) Valorile lungimilor segmentelor sunt obținute din proiecție în plan.

Punct început	X / Y	Punct sfârșit	X / Y	Lungime segment (** (m)
1	347.858,722 286.557,651	2	348.115,002 286.604,964	260.611
2	348.115,002 286.604,964	3	348.115,647 286.610,772	5.844
3	348.115,647 286.610,772	4	348.115,448 286.613,114	2.35
4	348.115,448 286.613,114	5	347.856,386 286.565,287	263.44

Punct început	X / Y	Punct sfârșit	X / Y	Lungime segment (** (m)
5	347.856,386 286.565,287	1	347.858,722 286.557,651	7.985

** Lungimile segmentelor sunt determinate în planul de proiecție Stereo 70 și sunt rotunjite la 1 milimetru.

*** Distanța dintre puncte este formată din segmente cumulate ce sunt mai mici decât valoarea 1 milimetru.

**DATE DESPRE IMOBILUL NR. 11196**

Oficiul de Cadastru și Publicitate Imobiliară DOLJ
Biroul de Cadastru și Publicitate Imobiliară Craiova

A. Partea I. Descrierea imobilului

TEREN Necunoscut

Adresa: Loc. Hunia, Jud. Dolj, T 23, P 23

Nr. Crt	Nr cadastral Nr. topografic	Suprafața* (mp)	Observații / Referințe
A1		2.080	Sector cadastral:10 Teren neimprejmuit;

B. Partea II. Proprietari și acte

Inscrieri privitoare la dreptul de proprietate și alte drepturi reale	Referințe
0 / 12/12/2022	
Act Notarial nr. CM:196, din 12/09/2016 emis de BNP BUDIANA IONUT RAZVAN;	
B1	A1
Intabulare, drept de PROPRIETATE, dobandit prin Succesiune, cota actuala 1/1, cota initiala 1/1 1) CRAETE MARIA	

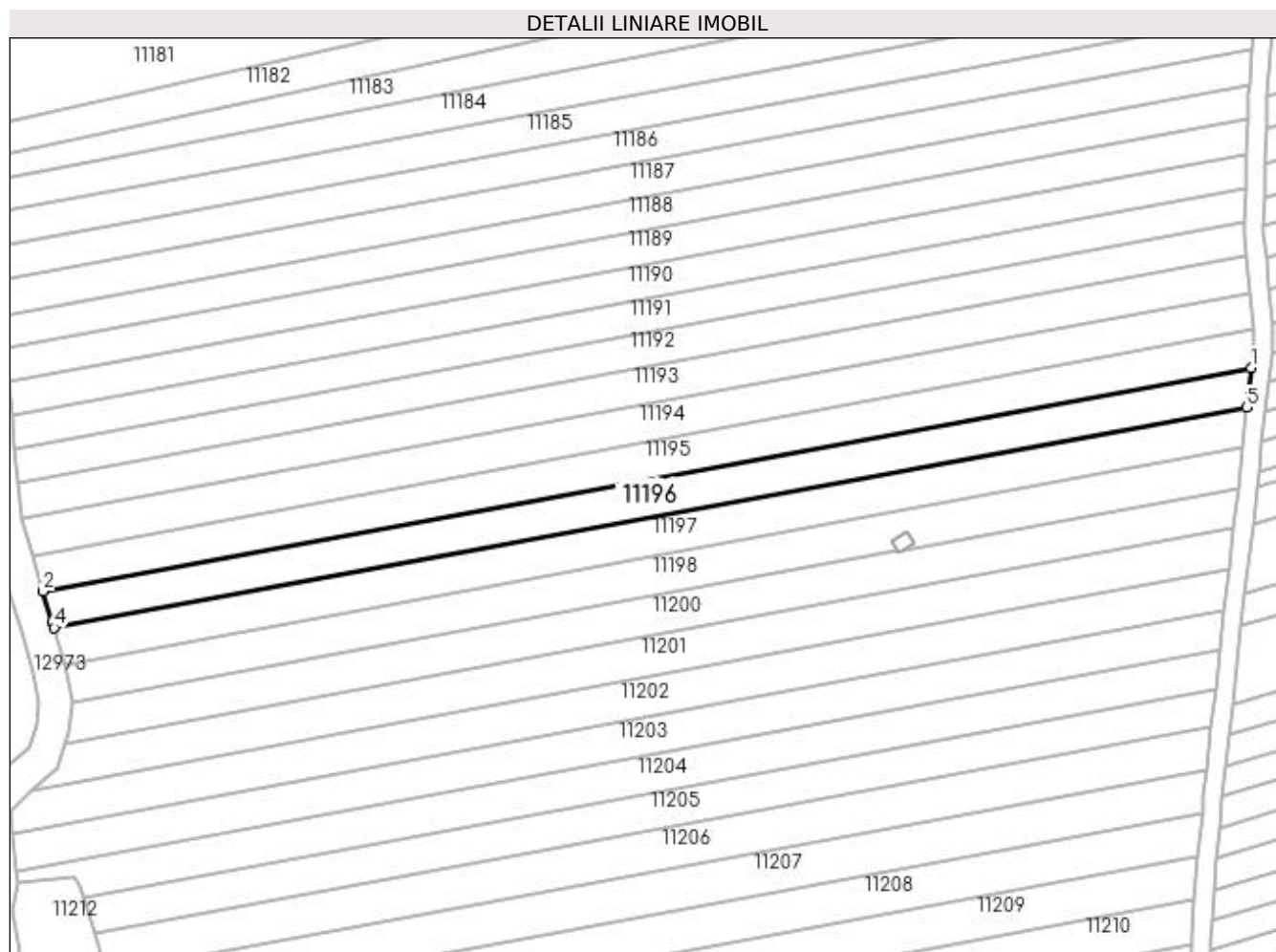
C. Partea III. SARCINI .

Inscrieri privind dezmembramintele dreptului de proprietate, drepturi reale de garanție și sarcini	Referințe
NU SUNT	

Anexa Nr. 1 La Partea I**Teren**

Nr cadastral	Suprafața (mp)*	Observații / Referințe
	2.080	

* Suprafața este determinată în planul de proiecție Stereo 70.

**Date referitoare la teren**

Crt	Categorie folosință	Intravilan	Suprafața (mp)	Tarla	Parcelă	Nr. topo	Observații / Referințe
1	arabil	DA	600	23	23	-	
2	arabil	NU	1.480	23	23	-	

Lungime Segmente

1) Valorile lungimilor segmentelor sunt obținute din proiecție în plan.

Punct început	X / Y	Punct sfârșit	X / Y	Lungime segment (** (m)
1	348.115,002 286.604,964	2	347.858,722 286.557,651	260.611
2	347.858,722 286.557,651	3	347.860,718 286.551,124	6.825
3	347.860,718 286.551,124	4	347.861,076 286.549,917	1.259
4	347.861,076 286.549,917	5	348.114,075 286.596,624	257.274

Punct început	X / Y	Punct sfârșit	X / Y	Lungime segment (** (m)
5	348.114,075 286.596,624	1	348.115,002 286.604,964	8.391

** Lungimile segmentelor sunt determinate în planul de proiecție Stereo 70 și sunt rotunjite la 1 milimetru.

*** Distanța dintre puncte este formată din segmente cumulate ce sunt mai mici decât valoarea 1 milimetru.

**DATE DESPRE IMOBILUL NR. 11197**

Oficiul de Cadastru și Publicitate Imobiliară DOLJ
Biroul de Cadastru și Publicitate Imobiliară Craiova

A. Partea I. Descrierea imobilului

TEREN Necunoscut

Adresa: Loc. Hunia, Jud. Dolj, T 23, P 24

Nr. Crt	Nr cadastral Nr. topografic	Suprafața* (mp)	Observații / Referințe
A1		2.080	Sector cadastral:10 Teren neimprejmuit;

B. Partea II. Proprietari și acte

Inscrieri privitoare la dreptul de proprietate și alte drepturi reale	Referințe
0 / 12/12/2022	
Hotarare Judecatoreasca nr. SC:671, din 20/06/2006 emis de JUDECATORIA CALAFAT;	
B1	Intabulare, drept de PROPRIETATE, dobandit prin Hotarare Judecatoreasca, cota actuala 1/1, cota initiala 1/1 1) PRED AURELIA, LIPSA CNP
	A1

C. Partea III. SARCINI .

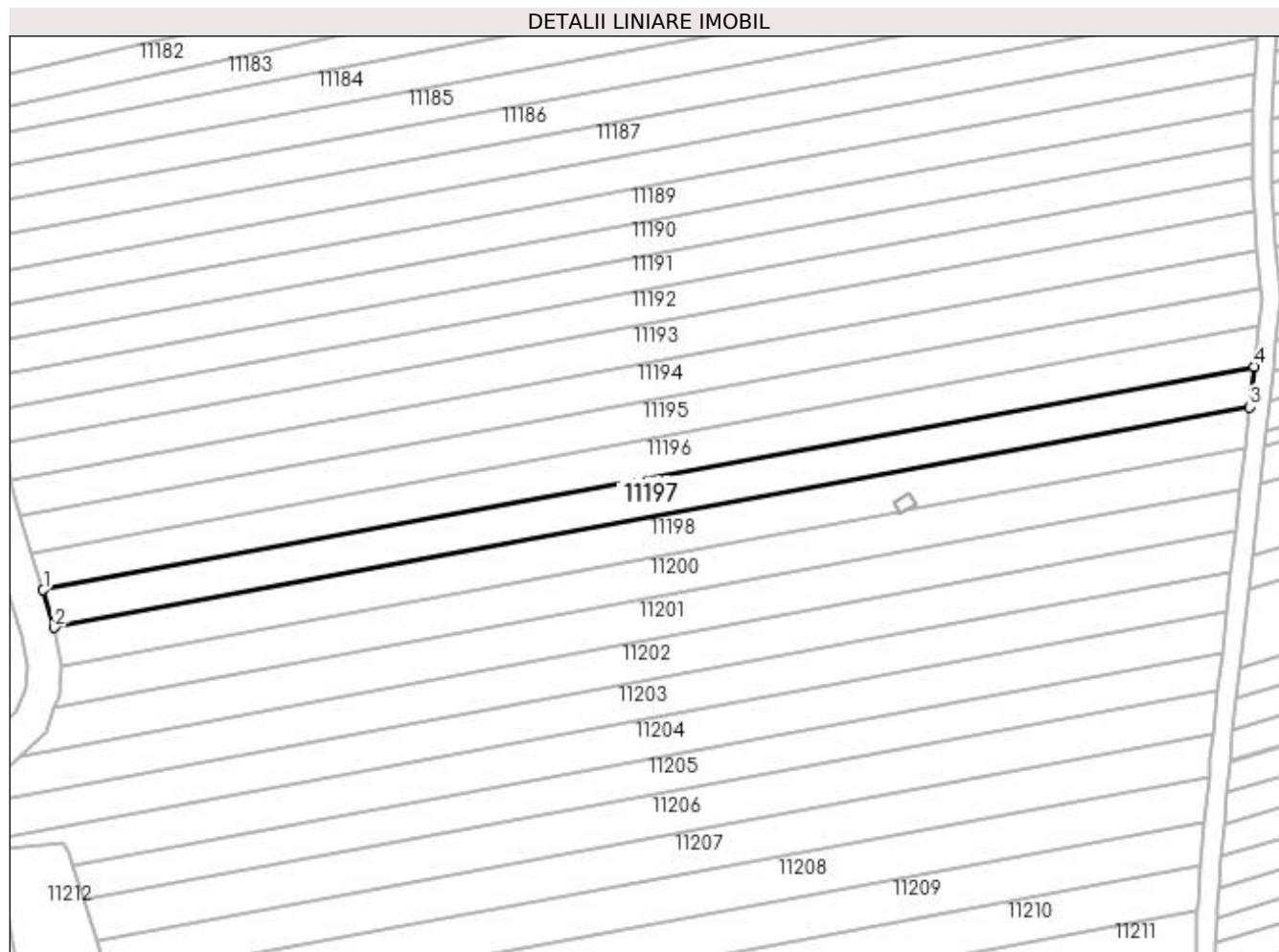
Inscrieri privind dezmembramintele dreptului de proprietate, drepturi reale de garanție și sarcini	Referințe
NU SUNT	

Anexa Nr. 1 La Partea I

Teren

Nr cadastral	Suprafața (mp)*	Observații / Referințe
	2.080	

* Suprafața este determinată în planul de proiecție Stereo 70.



Date referitoare la teren

Crt	Categorie folosință	Intravilan	Suprafața (mp)	Tarla	Parcelă	Nr. topo	Observații / Referințe
1	arabil	DA	605	23	24	-	
2	arabil	NU	1.475	23	24	-	

Lungime Segmente

1) Valorile lungimilor segmentelor sunt obținute din proiecție în plan.

Punct început	X / Y	Punct sfârșit	X / Y	Lungime segment (** (m)
1	347.861,076 286.549,917	2	347.863,405 286.542,072	8.183
2	347.863,405 286.542,072	3	348.113,136 286.588,176	253.951
3	348.113,136 286.588,176	4	348.114,075 286.596,624	8.5
4	348.114,075 286.596,624	1	347.861,076 286.549,917	257.274

**** Lungimile segmentelor sunt determinate în planul de proiecție Stereo 70 și sunt rotunjite la 1 milimetru.**

***** Distanța dintre puncte este formată din segmente cumulate ce sunt mai mici decât valoarea 1 milimetru.**

**DATE DESPRE IMOBILUL NR. 11198**

Oficiul de Cadastru și Publicitate Imobiliară DOLJ
Biroul de Cadastru și Publicitate Imobiliară Craiova

A. Partea I. Descrierea imobilului

TEREN Necunoscut

Adresa: Loc. Hunia, Jud. Dolj, T 23, P 25

Nr. Crt	Nr cadastral Nr. topografic	Suprafața* (mp)	Observații / Referințe
A1		2.080	Sector cadastral:10 Teren neimprejmuit;

B. Partea II. Proprietari și acte

Inscrieri privitoare la dreptul de proprietate și alte drepturi reale	Referințe
0 / 12/12/2022	
Act Administrativ nr. TDP:1233-45405, din 20/01/1995 emis de COMISIA JUDETEANA DE FOND FUNCICIAR;	
B1	A1
Intabulare, drept de PROPRIETATE, dobandit prin Reconstituire, cota actuala 1/1, cota initiala 1/1 1) ZAVALAS AUREL, LIPSA CNP	

C. Partea III. SARCINI .

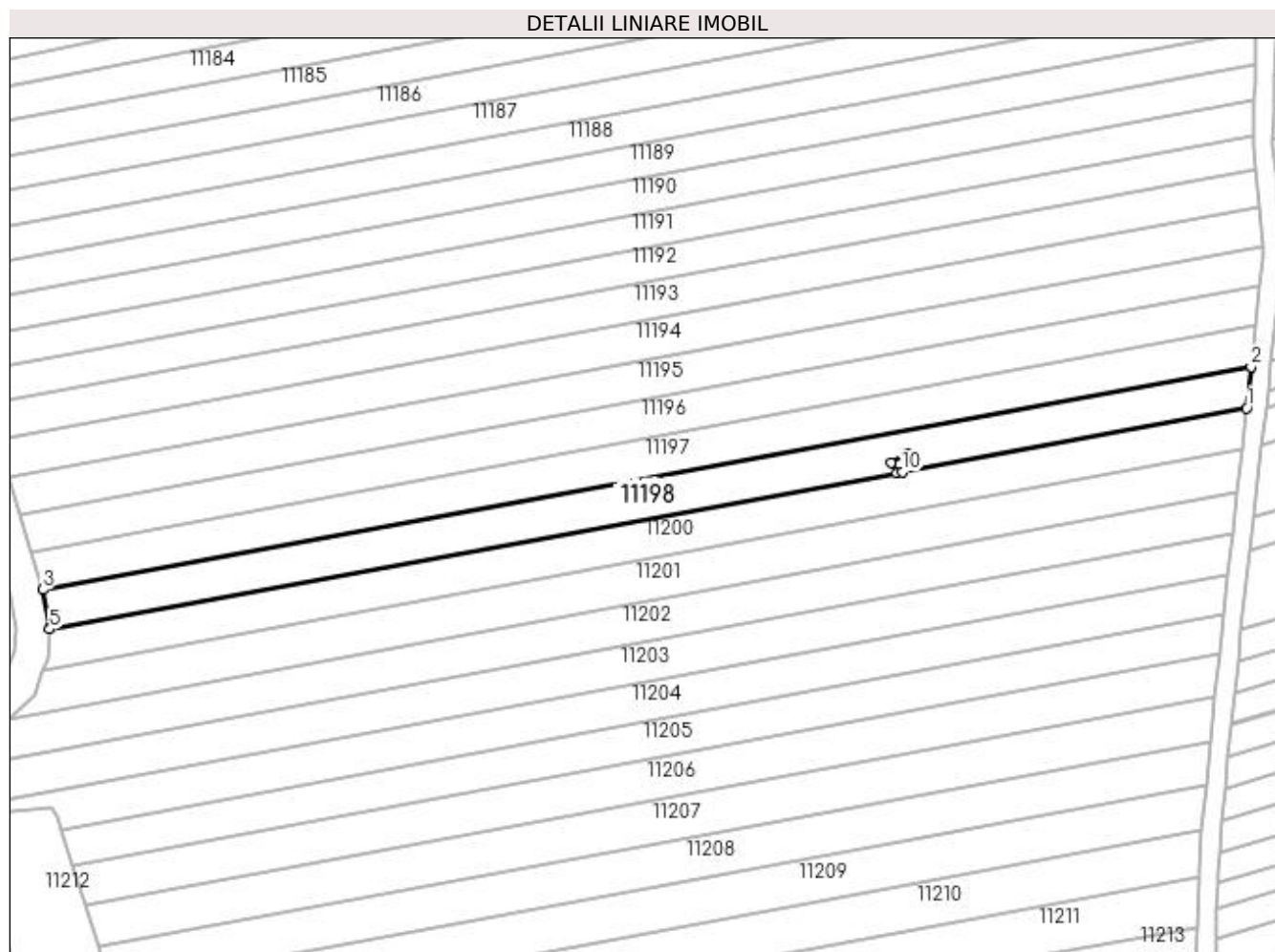
Inscrieri privind dezmembramintele dreptului de proprietate, drepturi reale de garanție și sarcini	Referințe
NU SUNT	

Anexa Nr. 1 La Partea I

Teren

Nr cadastral	Suprafața (mp)*	Observații / Referințe
	2.080	

* Suprafața este determinată în planul de proiecție Stereo 70.



Date referitoare la teren

Crt	Categorie folosință	Intravilan	Suprafața (mp)	Tarla	Parcelă	Nr. topo	Observații / Referințe
1	arabil	DA	615	23	25	-	
2	arabil	NU	1.465	23	25	-	

Lungime Segmente

1) Valorile lungimilor segmentelor sunt obținute din proiecție în plan.

Punct început	X / Y	Punct sfârșit	X / Y	Lungime segment (** (m)
1	348.112,182 286.579,586	2	348.113,136 286.588,176	8.643
2	348.113,136 286.588,176	3	347.863,405 286.542,072	253.951
3	347.863,405 286.542,072	4	347.864,817 286.534,364	7.836
4	347.864,817 286.534,364	5	347.864,78 286.533,912	0.454

Punct început	X / Y	Punct sfârșit	X / Y	Lungime segment (** (m)
5	347.864,78 286.533,912	6	348.039,894 286.566,24	178.073
6	348.039,894 286.566,24	7	348.038,678 286.568,337	2.424
7	348.038,678 286.568,337	8	348.041,997 286.570,283	3.847
8	348.041,997 286.570,283	9	348.043,408 286.567,85	2.813
9	348.043,408 286.567,85	10	348.041,016 286.566,447	2.773
10	348.041,016 286.566,447	1	348.112,182 286.579,586	72.369

** Lungimile segmentelor sunt determinate în planul de proiecție Stereo 70 și sunt rotunjite la 1 milimetru.

*** Distanța dintre puncte este formată din segmente cumulate ce sunt mai mici decât valoarea 1 milimetru.

**DATE DESPRE IMOBILUL NR. 11199**

Oficiul de Cadastru și Publicitate Imobiliară DOLJ
Biroul de Cadastru și Publicitate Imobiliară Craiova

A. Partea I. Descrierea imobilului

TEREN Extravilan

Adresa: Jud. Dolj, T 23

Nr. Crt	Nr cadastral Nr. topografic	Suprafața* (mp)	Observații / Referințe
A1	32796	Din acte: 723 Masurata: 11	Sector cadastral:10 Teren neimpregmuit; STALP 38_38 - LEA 110 kV CETATE-BASARABI 1 DC LEA 110 kV CETATE-BASARABI 2

Construcții

Crt	Nr cadastral Nr. topografic	Adresa	Observații / Referințe
A1.1		Jud. Dolj, T 23	Nr. niveluri:1; S. construita la sol:11 mp; S. construita desfasurata:11 mp; Constructie de metal - An constructie 1976 ;

B. Partea II. Proprietari și acte

Inscrieri privitoare la dreptul de proprietate și alte drepturi reale		Referințe
18928 / 31/01/2019		
Act Normativ nr. DECRET:263, din 27/12/1974 emis de Presedintele Republicii Socialiste Romania (act administrativ nr 6 din 20.06.2005, emis de Ministerul Economiei si Comertului – SDFEE "Electrica Oltenia"; act administrativ nr 14227 din 13.03.2007, emis de Oficiul Registrului Comertului de pe langa Tribunalul Dolj; act administrativ nr RO10-53275 din 17.09.2018, emis de DISTRIBUTIE ENERGIE OLTENIA S.A.;act administrativ nr 22729 din 30.12.2016, emis de Oficiul Registrului Comertului de pe langa Tribunalul Dolj;act administrativ nr 57806 din 29.12.2016, emis de Oficiul Registrului Comertului de pe langa Tribunalul Dolj;act administrativ nr 2008 din 14.03.2007, emis de Tribunalul Dolj;act notarial nr 641 din 09.03.2007, emis de BNP Mone Gabriela Olga si Andrei Aurel Jean;);		
B1	Intabulare, drept de PROPRIETATE, dobandit prin Lege, cota actuala 1/1, cota initiala 1/1 1) STATUL ROMAN-DOMENIUL PUBLIC , CIF:9999999999999, LIPSA CUI	A1
B2	Intabulare, drept de CONCESIUNE pentru o perioada de 49 de ani, incepand cu data incheierii contractului , dobandit prin Lege, cota actuala 1/1, cota initiala 1/1 1) SC DISTRIBUTIE ENERGIE OLTENIA SA , CIF:14491102	A1
0 / 12/12/2022		
Act Normativ nr. LEGEA 7-ART.12 ALIN.14, din 13/03/1996 emis de PARLAMENTUL ROMANIEI;		
B3	Intabulare, drept de PROPRIETATE, dobandit prin Lege, cota actuala 1/1, cota initiala 1/1 1) STATUL ROMAN-DOMENIUL PUBLIC , CIF:9999999999999, LIPSA CUI	A1.1

C. Partea III. SARCINI .

Inscrieri privind dezmembramintele dreptului de proprietate, drepturi reale de garanție și sarcini	Referințe
NU SUNT	

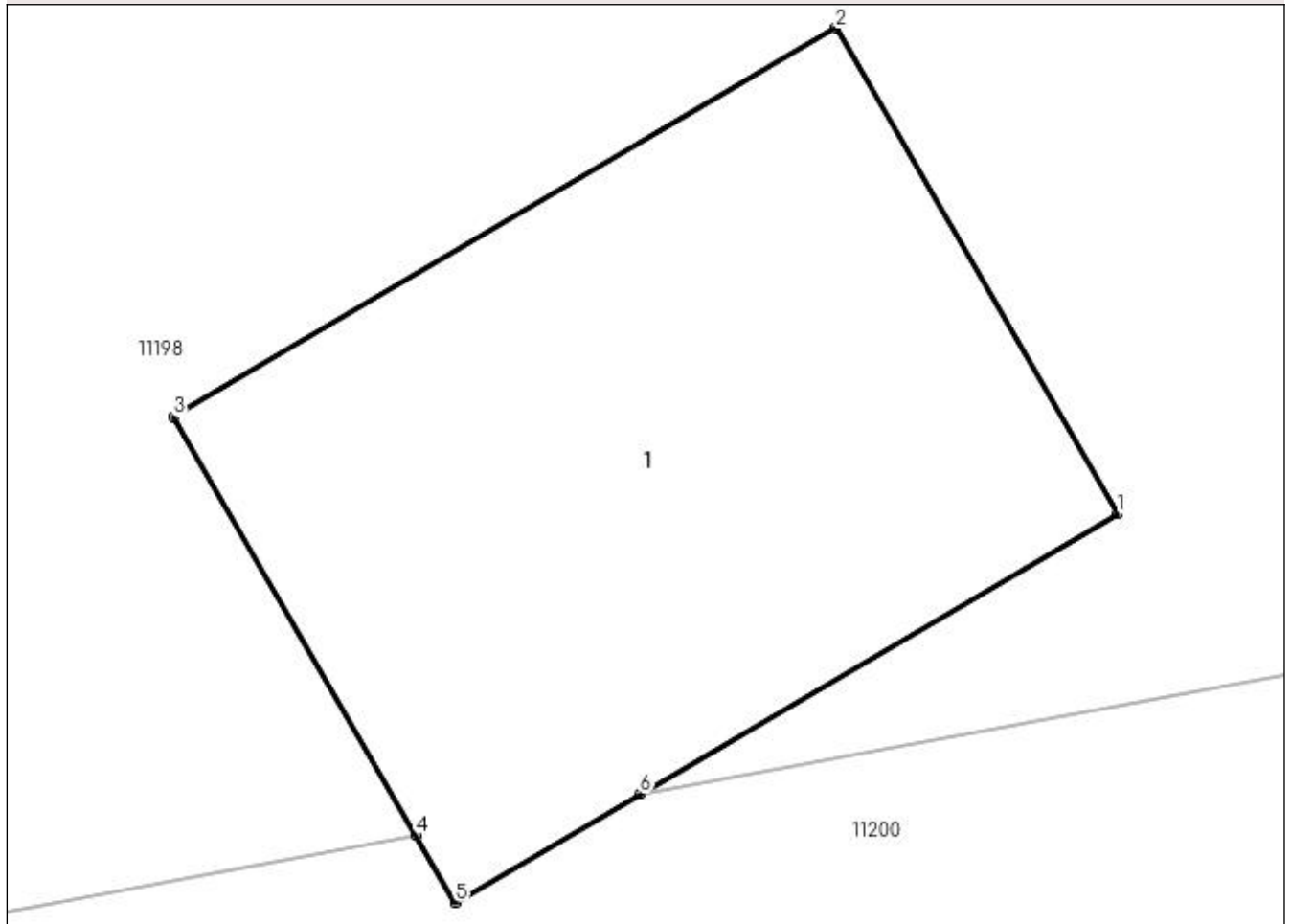
Anexa Nr. 1 La Partea I

Teren

Nr cadastral	Suprafața (mp)*	Observații / Referințe
32796	Din acte: 723 Masurata: 11	STALP 38_38 - LEA 110 kV CETATE-BASARABI 1 DC LEA 110 kV CETATE-BASARABI 2

* Suprafața este determinată în planul de proiecție Stereo 70.

DETALII LINIARE IMOBIL



Date referitoare la teren

Crt	Categorie folosință	Intra vilan	Suprafața (mp)	Tarla	Parcelă	Nr. topo	Observații / Referințe
1	curți constructii	NU	11	23		-	

Date referitoare la construcții

Crt	Număr	Destinație construcție	Supraf. (mp)	Situație juridică	Observații / Referințe
A1.1		construcții industriale și edilitare	11	Cu acte	Nr. niveluri:1; S. construita la sol:11 mp; S. construita desfasurata:11 mp; Constructie de metal - An constructie 1976;

Lungime Segmente

1) Valorile lungimilor segmentelor sunt obținute din proiecție în plan.

Punct început	X / Y	Punct sfârșit	X / Y	Lungime segment (** (m)
1	348.043,408 286.567,85	2	348.041,997 286.570,283	2.813
2	348.041,997 286.570,283	3	348.038,678 286.568,337	3.847
3	348.038,678 286.568,337	4	348.039,894 286.566,24	2.424

Punct început	X / Y	Punct sfârșit	X / Y	Lungime segment (** (m)
4	348.039,894 286.566,24	5	348.040,089 286.565,904	0.388
5	348.040,089 286.565,904	6	348.041,016 286.566,447	1.074
6	348.041,016 286.566,447	1	348.043,408 286.567,85	2.773

** Lungimile segmentelor sunt determinate în planul de proiecție Stereo 70 și sunt rotunjite la 1 milimetru.

*** Distanța dintre puncte este formată din segmente cumulate ce sunt mai mici decât valoarea 1 milimetru.

**DATE DESPRE IMOBILUL NR. 11200**

Oficiul de Cadastru și Publicitate Imobiliară DOLJ
Biroul de Cadastru și Publicitate Imobiliară Craiova

A. Partea I. Descrierea imobilului

TEREN Necunoscut

Adresa: Loc. Hunia, Jud. Dolj, T 23, P 26

Nr. Crt	Nr cadastral Nr. topografic	Suprafața* (mp)	Observații / Referințe
A1		2.080	Sector cadastral:10 Teren neimprejmuit;

B. Partea II. Proprietari și acte

Inscrieri privitoare la dreptul de proprietate și alte drepturi reale	Referințe
0 / 12/12/2022	
Act Administrativ nr. TDP:1957-48387, din 06/01/1997 emis de COMISIA JUDETEANA DE FOND FUNCJAR;	
B1	A1
Intabulare, drept de PROPRIETATE, dobandit prin Reconstituire, cota actuala 1/1, cota initiala 1/1 1) LAZAR NICOLAE, LIPSA CNP	

C. Partea III. SARCINI .

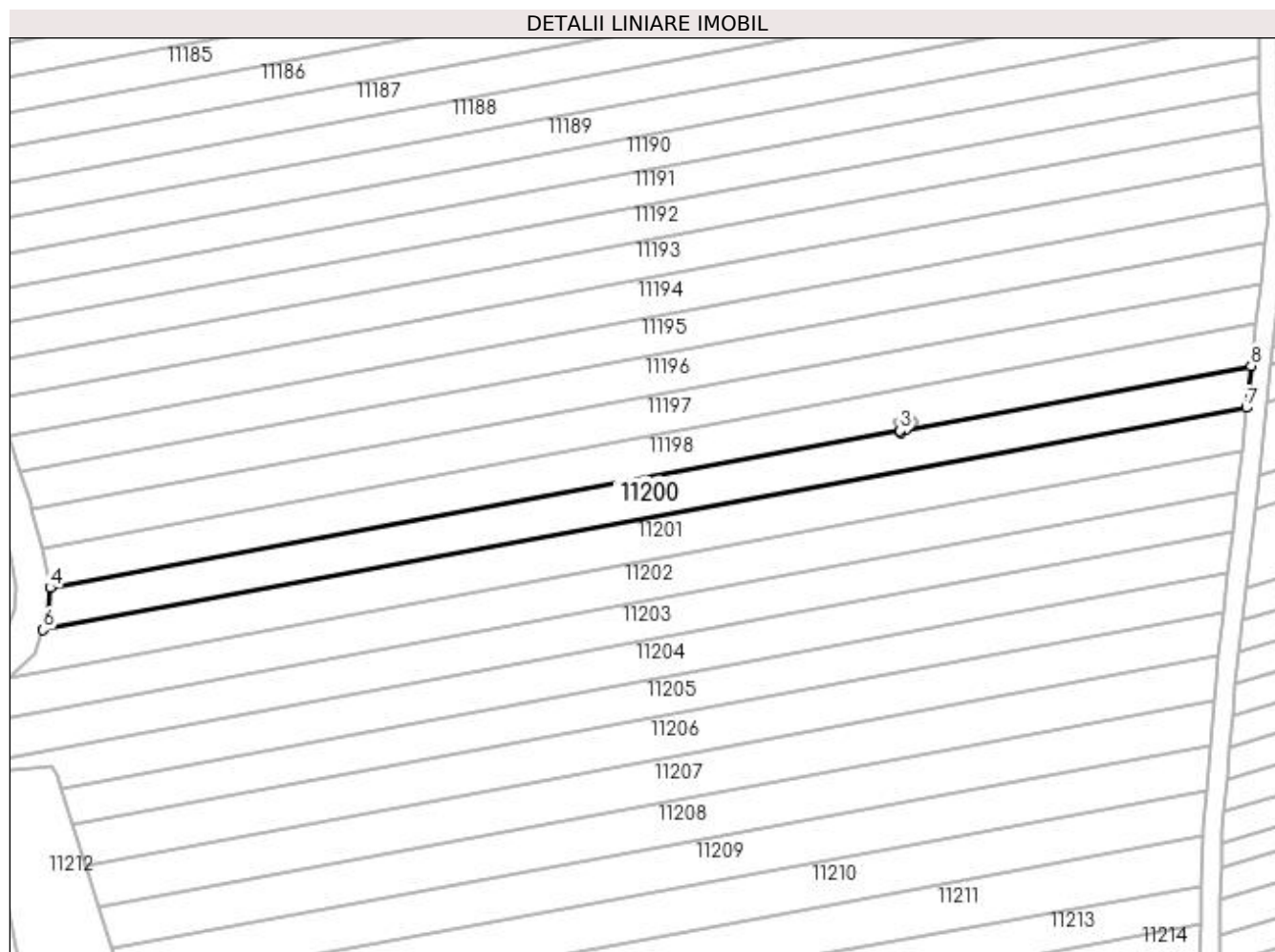
Inscrieri privind dezmembramintele dreptului de proprietate, drepturi reale de garanție și sarcini	Referințe
NU SUNT	

Anexa Nr. 1 La Partea I

Teren

Nr cadastral	Suprafața (mp)*	Observații / Referințe
	2.080	

* Suprafața este determinată în planul de proiecție Stereo 70.



Date referitoare la teren

Crt	Categorie folosință	Intravilan	Suprafața (mp)	Tarla	Parcelă	Nr. topo	Observații / Referințe
1	arabil	DA	630	23	26	-	
2	arabil	NU	1.450	23	26	-	

Lungime Segmente

1) Valorile lungimilor segmentelor sunt obținute din proiecție în plan.

Punct început	X / Y	Punct sfârșit	X / Y	Lungime segment (** (m)
1	348.041,016 286.566,447	2	348.040,089 286.565,904	1.074
2	348.040,089 286.565,904	3	348.039,894 286.566,24	0.388
3	348.039,894 286.566,24	4	347.864,78 286.533,912	178.073
4	347.864,78 286.533,912	5	347.864,267 286.527,676	6.257

Punct început	X / Y	Punct sfârșit	X / Y	Lungime segment (** (m)
5	347.864,267 286.527,676	6	347.863,375 286.525,243	2.591
6	347.863,375 286.525,243	7	348.111,228 286.571,001	252.041
7	348.111,228 286.571,001	8	348.112,182 286.579,586	8.638
8	348.112,182 286.579,586	1	348.041,016 286.566,447	72.369

** Lungimile segmentelor sunt determinate în planul de proiecție Stereo 70 și sunt rotunjite la 1 milimetru.

*** Distanța dintre puncte este formată din segmente cumulate ce sunt mai mici decât valoarea 1 milimetru.

**DATE DESPRE IMOBILUL NR. 11201**

Oficiul de Cadastru și Publicitate Imobiliară DOLJ
 Biroul de Cadastru și Publicitate Imobiliară Craiova

A. Partea I. Descrierea imobilului

TEREN Necunoscut

Adresa: Loc. Hunia, Jud. Dolj, T 23, P 27

Nr. Crt	Nr cadastral Nr. topografic	Suprafața* (mp)	Observații / Referințe
A1		2.158	Sector cadastral:10 Teren neimprejmuit;

B. Partea II. Proprietari și acte

Inscrieri privitoare la dreptul de proprietate și alte drepturi reale	Referințe
0 / 12/12/2022	
Act Notarial nr. CM:238, din 01/12/2011 emis de BNP STOENESCU FLOREA;	
B1	A1
Intabulare, drept de PROPRIETATE, dobandit prin Succesiune, cota actuala 1/1, cota initiala 1/1 1) STANCIU MARIA	

C. Partea III. SARCINI .

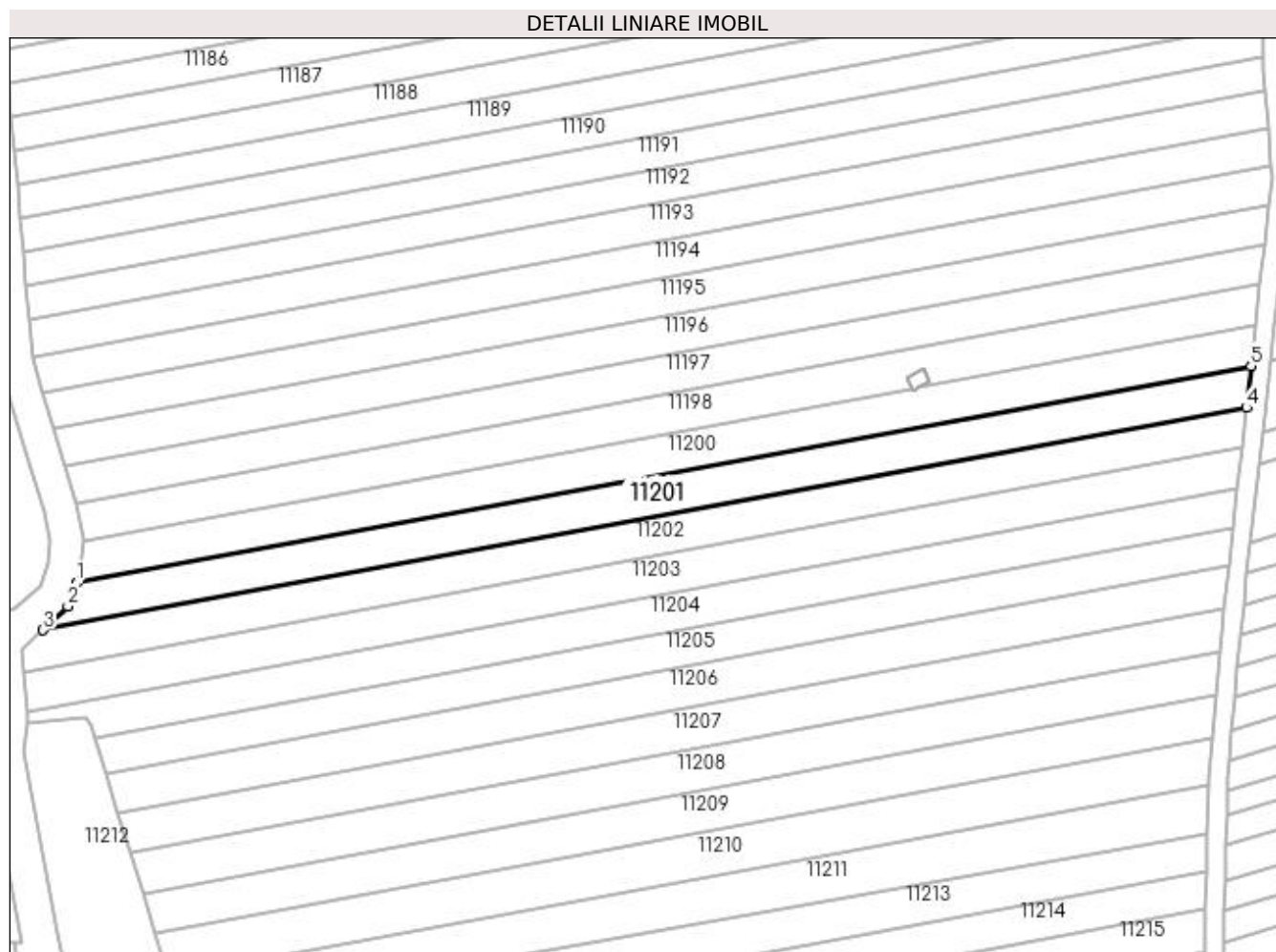
Inscrieri privind dezmembramintele dreptului de proprietate, drepturi reale de garanție și sarcini	Referințe
NU SUNT	

Anexa Nr. 1 La Partea I

Teren

Nr cadastral	Suprafața (mp)*	Observații / Referințe
	2.158	

* Suprafața este determinată în planul de proiecție Stereo 70.



Date referitoare la teren

Crt	Categorie folosință	Intra vilan	Suprafața (mp)	Tarla	Parcelă	Nr. topo	Observații / Referințe
1	arabil	DA	695	23	27	-	
2	arabil	NU	1.463	23	27	-	

Lungime Segmente

1) Valorile lungimilor segmentelor sunt obținute din proiecție în plan.

Punct început	X / Y	Punct sfârșit	X / Y	Lungime segment (** (m)
1	347.863,375 286.525,243	2	347.861,561 286.520,293	5.272
2	347.861,561 286.520,293	3	347.856,358 286.515,312	7.203
3	347.856,358 286.515,312	4	348.110,249 286.562,184	258.181
4	348.110,249 286.562,184	5	348.111,228 286.571,001	8.871

Punct început	X / Y	Punct sfârșit	X / Y	Lungime segment (** (m)
5	348.111,228 286.571,001	1	347.863,375 286.525,243	252.041

** Lungimile segmentelor sunt determinate în planul de proiecție Stereo 70 și sunt rotunjite la 1 milimetru.

*** Distanța dintre puncte este formată din segmente cumulate ce sunt mai mici decât valoarea 1 milimetru.

**DATE DESPRE IMOBILUL NR. 11202**

Oficiul de Cadastru și Publicitate Imobiliară DOLJ
Biroul de Cadastru și Publicitate Imobiliară Craiova

A. Partea I. Descrierea imobilului

TEREN Necunoscut

Adresa: Loc. Hunia, Jud. Dolj, T 23, P 28

Nr. Crt	Nr cadastral Nr. topografic	Suprafața* (mp)	Observații / Referințe
A1	32313	2.125	Sector cadastral:10 Teren neimprejmuit;

B. Partea II. Proprietari și acte

Inscrieri privitoare la dreptul de proprietate și alte drepturi reale		Referințe
139256 / 25/07/2018		
Act Notarial nr. CVC:2267, din 23/07/2018 emis de BNP BUDIANA IONUT RAZVAN;		
B1	Intabulare, drept de PROPRIETATE, dobandit prin Conventie, cota actuala 1/1, cota initiala 1/1 1) PREDLA LAURENTIU 2) PREDLA DANIELA-CLAUDIA	A1

C. Partea III. SARCINI .

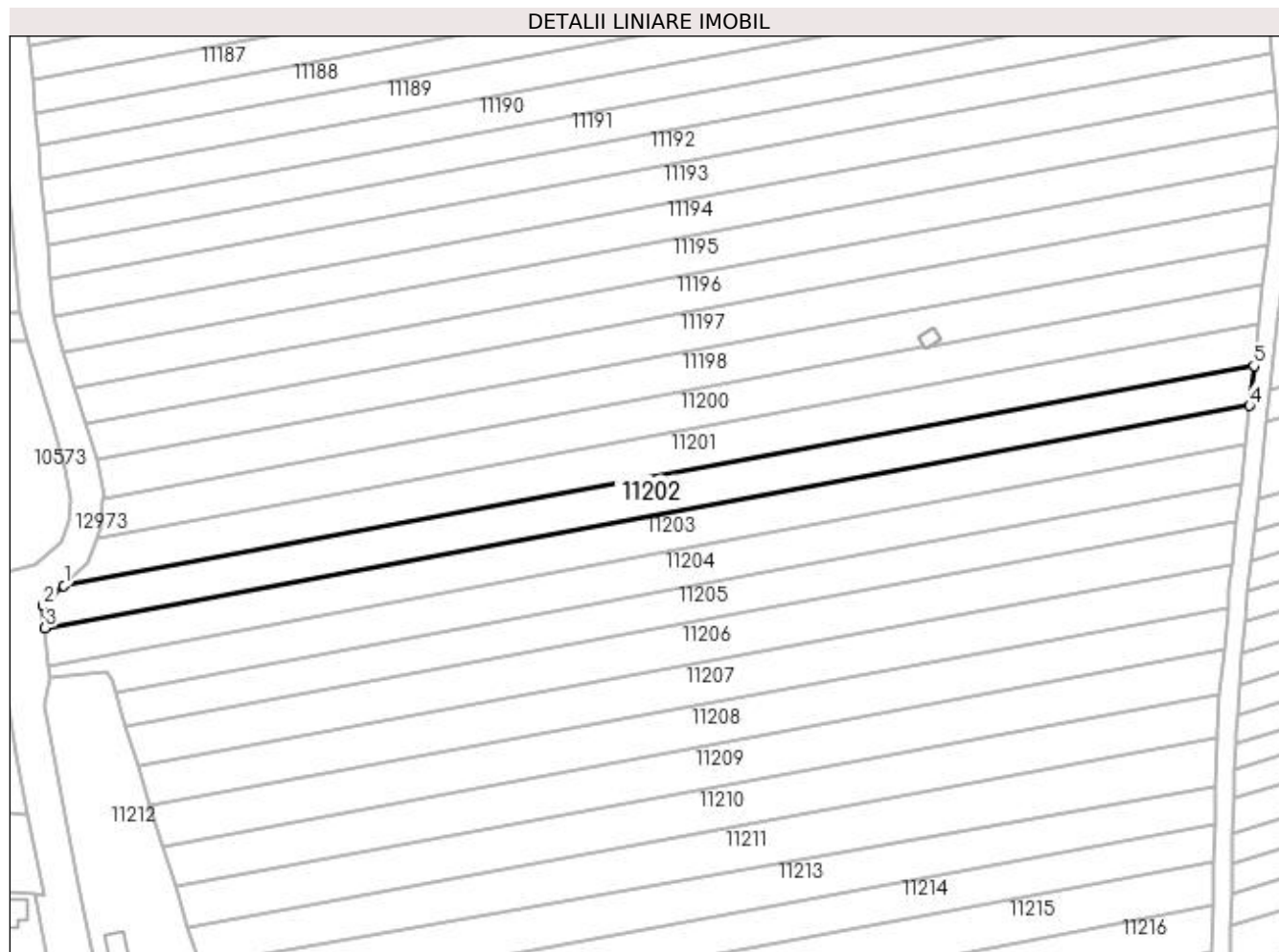
Inscrieri privind dezmembramintele dreptului de proprietate, drepturi reale de garanție și sarcini	Referințe
NU SUNT	

Anexa Nr. 1 La Partea I

Teren

Nr cadastral	Suprafața (mp)*	Observații / Referințe
32313	2.125	

* Suprafața este determinată în planul de proiecție Stereo 70.



Date referitoare la teren

Crt	Categorie folosință	Intra vilan	Suprafața (mp)	Tarla	Parcelă	Nr. topo	Observații / Referințe
1	arabil	DA	747	23	28	-	
2	arabil	NU	1.378	23	28	-	

Lungime Segmente

1) Valorile lungimilor segmentelor sunt obținute din proiecție în plan.

Punct început	X / Y	Punct sfârșit	X / Y	Lungime segment (** (m)
1	347.856,358 286.515,312	2	347.851,934 286.511,078	6.124
2	347.851,934 286.511,078	3	347.852,338 286.506,295	4.8
3	347.852,338 286.506,295	4	348.109,31 286.553,737	261.315
4	348.109,31 286.553,737	5	348.110,249 286.562,184	8.499

Punct început	X / Y	Punct sfârșit	X / Y	Lungime segment (** (m)
5	348.110,249 286.562,184	1	347.856,358 286.515,312	258.181

** Lungimile segmentelor sunt determinate în planul de proiecție Stereo 70 și sunt rotunjite la 1 milimetru.

*** Distanța dintre puncte este formată din segmente cumulate ce sunt mai mici decât valoarea 1 milimetru.

**DATE DESPRE IMOBILUL NR. 11203**

Oficiul de Cadastru și Publicitate Imobiliară DOLJ
Biroul de Cadastru și Publicitate Imobiliară Craiova

A. Partea I. Descrierea imobilului

TEREN Necunoscut

Adresa: Loc. Hunia, Jud. Dolj, T 23, P 29

Nr. Crt	Nr cadastral Nr. topografic	Suprafața* (mp)	Observații / Referințe
A1		2.117	Sector cadastral:10 Teren neimprejmuit;

B. Partea II. Proprietari și acte

Inscrieri privitoare la dreptul de proprietate și alte drepturi reale	Referințe
0 / 12/12/2022	
Hotarare Judecatoreasca nr. SC:695, din 07/05/2011 emis de JUDECATORIA CALAFAT;	
B1	Intabulare, drept de PROPRIETATE, dobandit prin Hotarare Judecatoreasca, cota actuala 1/1, cota initiala 1/1 1) MARINESCU IONUT NICOLAE
	A1

C. Partea III. SARCINI .

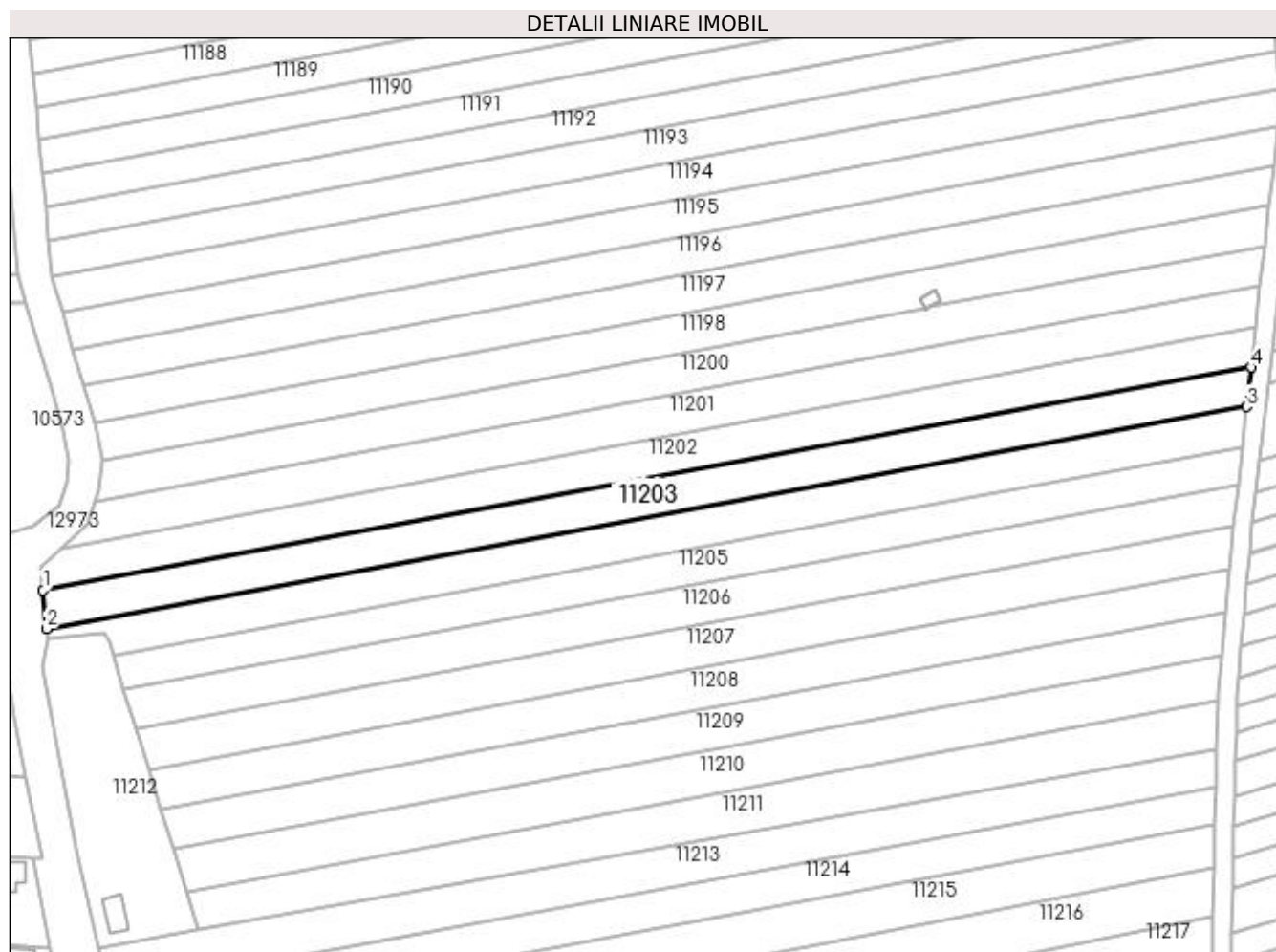
Inscrieri privind dezmembramintele dreptului de proprietate, drepturi reale de garanție și sarcini	Referințe
NU SUNT	

Anexa Nr. 1 La Partea I

Teren

Nr cadastral	Suprafața (mp)*	Observații / Referințe
	2.117	

* Suprafața este determinată în planul de proiecție Stereo 70.



Date referitoare la teren

Crt	Categorie folosință	Intravilan	Suprafața (mp)	Tarla	Parcelă	Nr. topo	Observații / Referințe
1	arabil	DA	765	23	29	-	
2	arabil	NU	1.352	23	29	-	

Lungime Segmente

1) Valorile lungimilor segmentelor sunt obținute din proiecție în plan.

Punct început	X / Y	Punct sfârșit	X / Y	Lungime segment (** (m)
1	347.852,338 286.506,295	2	347.853,025 286.498,158	8.166
2	347.853,025 286.498,158	3	348.108,373 286.545,299	259.663
3	348.108,373 286.545,299	4	348.109,31 286.553,737	8.49
4	348.109,31 286.553,737	1	347.852,338 286.506,295	261.315

**** Lungimile segmentelor sunt determinate în planul de proiecție Stereo 70 și sunt rotunjite la 1 milimetru.**

***** Distanța dintre puncte este formată din segmente cumulate ce sunt mai mici decât valoarea 1 milimetru.**

**DATE DESPRE IMOBILUL NR. 11204**

Oficiul de Cadastru și Publicitate Imobiliară DOLJ
Biroul de Cadastru și Publicitate Imobiliară Craiova

A. Partea I. Descrierea imobilului

TEREN Necunoscut

Adresa: Loc. Hunia, Jud. Dolj, T 23, P 30

Nr. Crt	Nr cadastral Nr. topografic	Suprafața* (mp)	Observații / Referințe
A1		2.032	Sector cadastral:10 Teren neimprejmuit;

B. Partea II. Proprietari și acte

Inscrieri privitoare la dreptul de proprietate și alte drepturi reale		Referințe
0 / 12/12/2022		
Act Notarial nr. CM:40, din 14/04/2005 emis de BNP MARINESCU MARIA DANIELA;		
B1	Intabulare, drept de PROPRIETATE, dobandit prin Succesiune, cota actuala 2/8, cota initiala 2/8 1) LAZAR PARASCHIVA	A1
B2	Intabulare, drept de PROPRIETATE, dobandit prin Succesiune, cota actuala 3/8, cota initiala 3/8 1) LAZAR STEFAN	A1
B3	Intabulare, drept de PROPRIETATE, dobandit prin Succesiune, cota actuala 3/8, cota initiala 3/8 1) LAZAR TRAIAN	A1

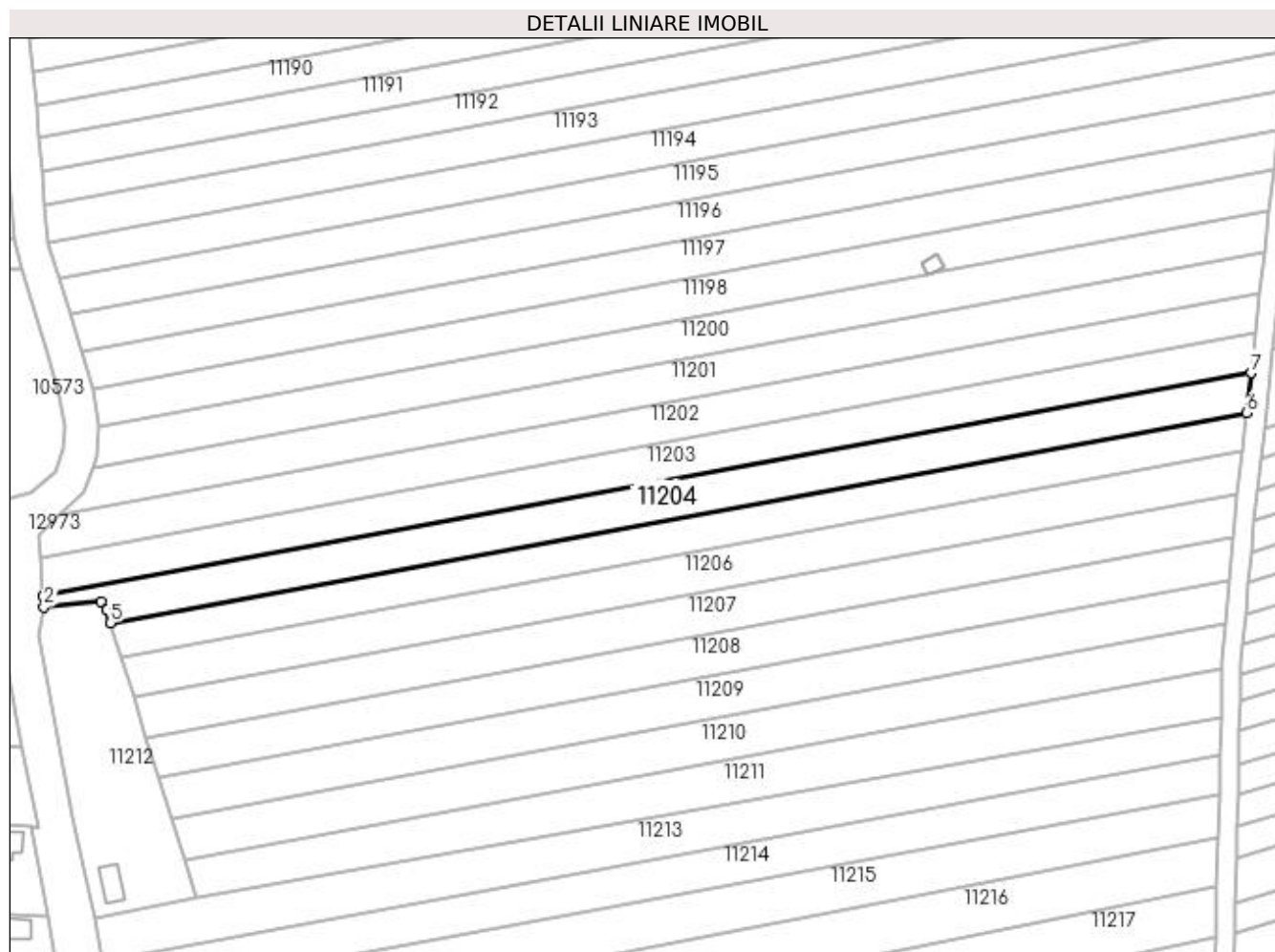
C. Partea III. SARCINI .

Inscrieri privind dezmembramintele dreptului de proprietate, drepturi reale de garanție și sarcini	Referințe
NU SUNT	

Anexa Nr. 1 La Partea I**Teren**

Nr cadastral	Suprafața (mp)*	Observații / Referințe
	2.032	

* Suprafața este determinată în planul de proiecție Stereo 70.

**Date referitoare la teren**

Crt	Categorie folosință	Intravilan	Suprafața (mp)	Tarla	Parcelă	Nr. topo	Observații / Referințe
1	arabil	DA	705	23	30	-	
2	arabil	NU	1.327	23	30	-	

Lungime Segmente

1) Valorile lungimilor segmentelor sunt obținute din proiecție în plan.

Punct început	X / Y	Punct sfârșit	X / Y	Lungime segment (** (m)
1	347.853,025 286.498,158	2	347.853,219 286.495,857	2.309
2	347.853,219 286.495,857	3	347.865,252 286.497,037	12.091
3	347.865,252 286.497,037	4	347.866,417 286.495,164	2.206
4	347.866,417 286.495,164	5	347.867,235 286.492,527	2.761

Punct început	X / Y	Punct sfârșit	X / Y	Lungime segment (** (m)
5	347.867,235 286.492,527	6	348.107,437 286.536,872	244.261
6	348.107,437 286.536,872	7	348.108,373 286.545,299	8.479
7	348.108,373 286.545,299	1	347.853,025 286.498,158	259.663

** Lungimile segmentelor sunt determinate în planul de proiecție Stereo 70 și sunt rotunjite la 1 milimetru.

*** Distanța dintre puncte este formată din segmente cumulate ce sunt mai mici decât valoarea 1 milimetru.

**DATE DESPRE IMOBILUL NR. 11205**

Oficiul de Cadastru și Publicitate Imobiliară DOLJ
Biroul de Cadastru și Publicitate Imobiliară Craiova

A. Partea I. Descrierea imobilului

TEREN Necunoscut

Adresa: Loc. Hunia, Jud. Dolj, T 23, P 31

Nr. Crt	Nr cadastral Nr. topografic	Suprafața* (mp)	Observații / Referințe
A1		1.864	Sector cadastral:10 Teren neimprejmuit;

B. Partea II. Proprietari și acte

Inscrieri privitoare la dreptul de proprietate și alte drepturi reale		Referințe
0 / 12/12/2022		
Hotarare Judecatoreasca nr. SC:3405, din 18/12/1997 emis de JUDECATORIA ROSIORII DE VEDE;		
B1	Intabulare, drept de PROPRIETATE, dobandit prin Hotarare Judecatoreasca, cota actuala 1/1, cota initiala 1/1 1) PREDOI GHEORGHE, LIPSA CNP	A1

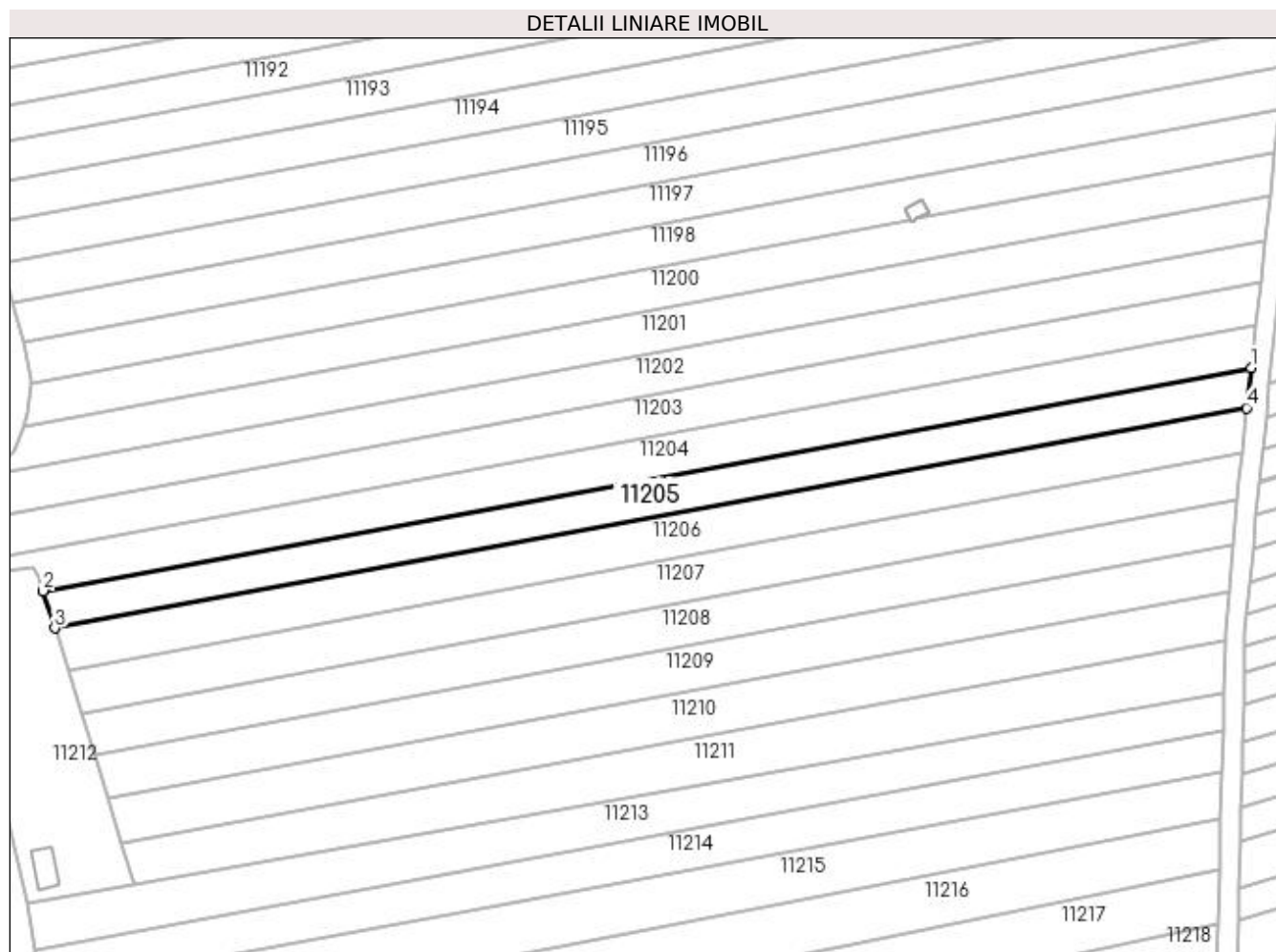
C. Partea III. SARCINI

Inscrieri privind dezmembramintele dreptului de proprietate, drepturi reale de garanție și sarcini		Referințe
0 / 12/12/2022		
Hotarare Judecatoreasca nr. SC:3405, din 18/12/1997 emis de JUDECATORIA ROSIORII DE VEDE;		
C1	Intabulare, drept de IPOTECA LEGALA, Valoare:836.94 LEISULTA, dobandit prin Hotarare Judecatoreasca, cota actuala 1/1, cota initiala 1/1 1) PREDOI VASILE, LIPSA CNP	A1

Anexa Nr. 1 La Partea I**Teren**

Nr cadastral	Suprafața (mp)*	Observații / Referințe
	1.864	

* Suprafața este determinată în planul de proiecție Stereo 70.

**Date referitoare la teren**

Crt	Categorie folosință	Intra vilan	Suprafața (mp)	Tarla	Parcelă	Nr. topo	Observații / Referințe
1	arabil	DA	630	23	31	-	
2	arabil	NU	1.234	23	31	-	

Lungime Segmente

1) Valorile lungimilor segmentelor sunt obținute din proiecție în plan.

Punct început	X / Y	Punct sfârșit	X / Y	Lungime segment (** (m)
1	348.107,437 286.536,872	2	347.867,235 286.492,527	244.261
2	347.867,235 286.492,527	3	347.869,527 286.485,138	7.736
3	347.869,527 286.485,138	4	348.106,551 286.528,896	241.029
4	348.106,551 286.528,896	1	348.107,437 286.536,872	8.025

**** Lungimile segmentelor sunt determinate în planul de proiecție Stereo 70 și sunt rotunjite la 1 milimetru.**

***** Distanța dintre puncte este formată din segmente cumulate ce sunt mai mici decât valoarea 1 milimetru.**

**DATE DESPRE IMOBILUL NR. 11206**

Oficiul de Cadastru și Publicitate Imobiliară DOLJ
Biroul de Cadastru și Publicitate Imobiliară Craiova

A. Partea I. Descrierea imobilului

TEREN Necunoscut

Adresa: Loc. Hunia, Jud. Dolj, T 23, P 32

Nr. Crt	Nr cadastral Nr. topografic	Suprafața* (mp)	Observații / Referințe
A1		2.088	Sector cadastral:10 Teren neimprejmuit;

B. Partea II. Proprietari și acte

Inscrieri privitoare la dreptul de proprietate și alte drepturi reale	Referințe
0 / 12/12/2022	
Act Administrativ nr. TDP:1604-48628, din 12/02/1996 emis de COMISIA JUDETEANA DE FOND FUNCJAR;	
B1	A1
Intabulare, drept de PROPRIETATE, dobandit prin Reconstituire, cota actuala 1/1, cota initiala 1/1 1) IONESCU VASILE, LIPSA CNP	

C. Partea III. SARCINI .

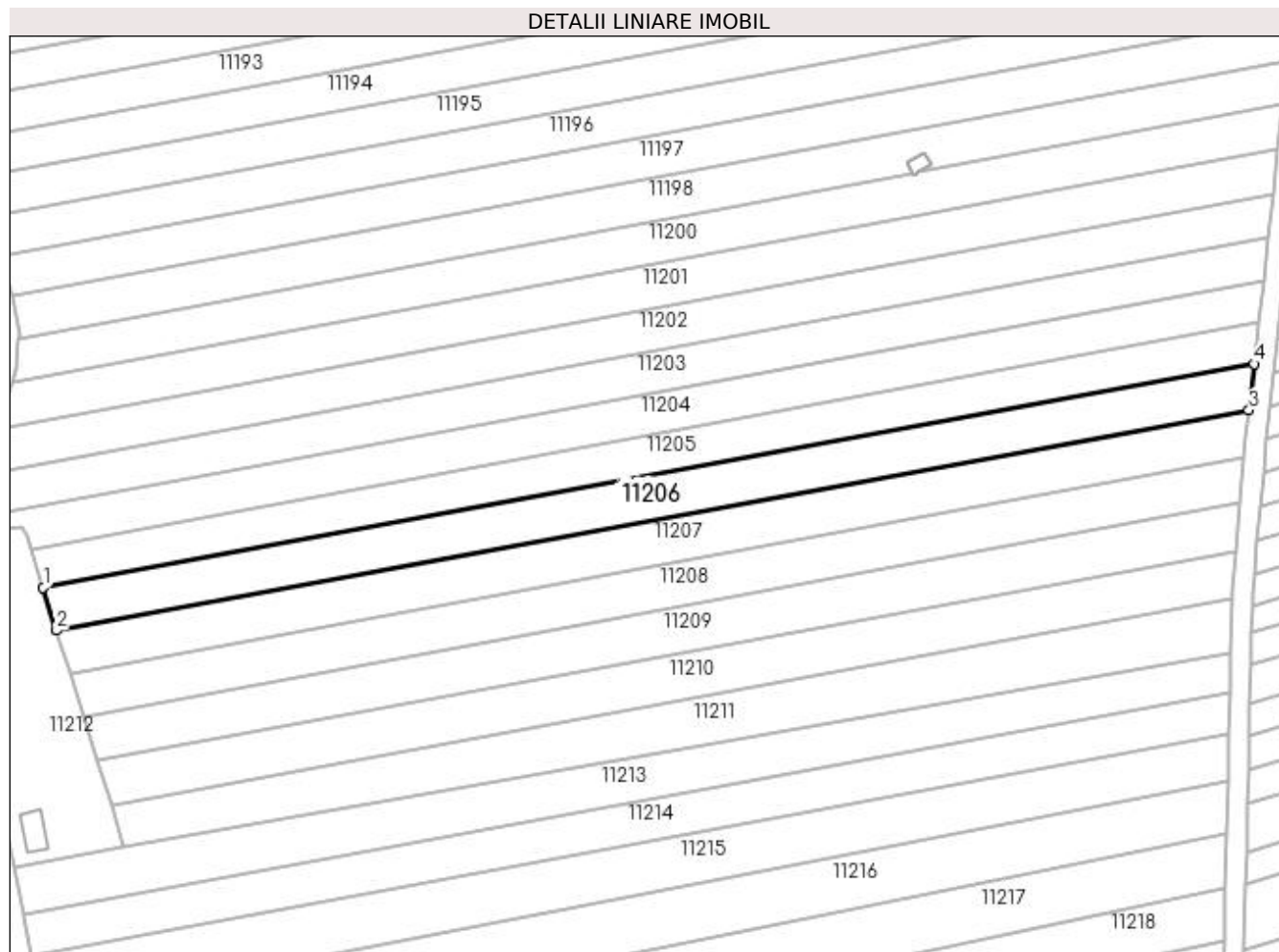
Inscrieri privind dezmembramintele dreptului de proprietate, drepturi reale de garanție și sarcini	Referințe
NU SUNT	

Anexa Nr. 1 La Partea I

Teren

Nr cadastral	Suprafața (mp)*	Observații / Referințe
	2.088	

* Suprafața este determinată în planul de proiecție Stereo 70.



Date referitoare la teren

Crt	Categorie folosință	Intra vilan	Suprafața (mp)	Tarla	Parcelă	Nr. topo	Observații / Referințe
1	arabil	DA	712	23	32	-	
2	arabil	NU	1.376	23	32	-	

Lungime Segmente

1) Valorile lungimilor segmentelor sunt obținute din proiecție în plan.

Punct început	X / Y	Punct sfârșit	X / Y	Lungime segment (** (m)
1	347.869,527 286.485,138	2	347.872,131 286.476,742	8.791
2	347.872,131 286.476,742	3	348.105,544 286.519,834	237.357
3	348.105,544 286.519,834	4	348.106,551 286.528,896	9.118
4	348.106,551 286.528,896	1	347.869,527 286.485,138	241.029

**** Lungimile segmentelor sunt determinate în planul de proiecție Stereo 70 și sunt rotunjite la 1 milimetru.**

***** Distanța dintre puncte este formată din segmente cumulate ce sunt mai mici decât valoarea 1 milimetru.**

**DATE DESPRE IMOBILUL NR. 11207**

Oficiul de Cadastru și Publicitate Imobiliară DOLJ
Biroul de Cadastru și Publicitate Imobiliară Craiova

A. Partea I. Descrierea imobilului

TEREN Necunoscut

Adresa: Loc. Hunia, Jud. Dolj, T 23, P 33

Nr. Crt	Nr cadastral Nr. topografic	Suprafața* (mp)	Observații / Referințe
A1		2.070	Sector cadastral:10 Teren neimprejmuit;

B. Partea II. Proprietari și acte

Inscrieri privitoare la dreptul de proprietate și alte drepturi reale	Referințe
0 / 12/12/2022	
Act Administrativ nr. TDP:1803-9568, din 06/12/1996 emis de COMISIA JUDETEANA DE FOND FUNCJAR;	
B1	A1
Intabulare, drept de PROPRIETATE, dobandit prin Reconstituire, cota actuala 1/1, cota initiala 1/1 1) ROGOJINA ELIONORA, LIPSA CNP	

C. Partea III. SARCINI .

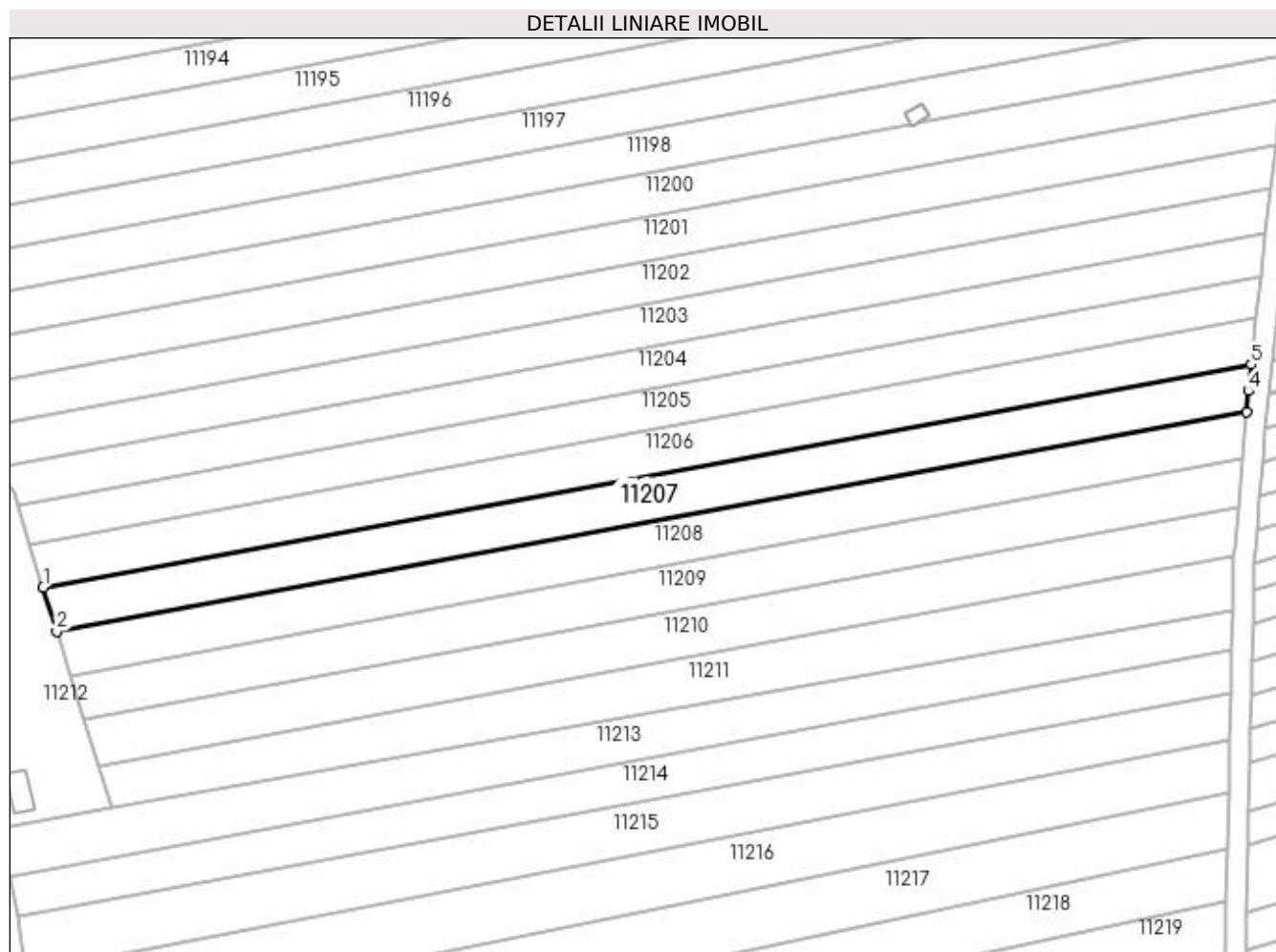
Inscrieri privind dezmembramintele dreptului de proprietate, drepturi reale de garanție și sarcini	Referințe
NU SUNT	

Anexa Nr. 1 La Partea I

Teren

Nr cadastral	Suprafața (mp)*	Observații / Referințe
	2.070	

* Suprafața este determinată în planul de proiecție Stereo 70.



Date referitoare la teren

Crt	Categorie folosință	Intravilan	Suprafața (mp)	Tarla	Parcelă	Nr. topo	Observații / Referințe
1	arabil	DA	712	23	33	-	
2	arabil	NU	1.358	23	33	-	

Lungime Segmente

1) Valorile lungimilor segmentelor sunt obținute din proiecție în plan.

Punct început	X / Y	Punct sfârșit	X / Y	Lungime segment (** (m)
1	347.872,131 286.476,742	2	347.874,753 286.468,289	8.85
2	347.874,753 286.468,289	3	348.104,622 286.510,726	233.753
3	348.104,622 286.510,726	4	348.104,976 286.514,721	4.011
4	348.104,976 286.514,721	5	348.105,544 286.519,834	5.144

Punct început	X / Y	Punct sfârșit	X / Y	Lungime segment (** (m)
5	348.105,544 286.519,834	1	347.872,131 286.476,742	237.357

** Lungimile segmentelor sunt determinate în planul de proiecție Stereo 70 și sunt rotunjite la 1 milimetru.

*** Distanța dintre puncte este formată din segmente cumulate ce sunt mai mici decât valoarea 1 milimetru.

**DATE DESPRE IMOBILUL NR. 11208**

Oficiul de Cadastru și Publicitate Imobiliară DOLJ
Biroul de Cadastru și Publicitate Imobiliară Craiova

A. Partea I. Descrierea imobilului

TEREN Necunoscut

Adresa: Loc. Hunia, Jud. Dolj, T 23, P 34

Nr. Crt	Nr cadastral Nr. topografic	Suprafața* (mp)	Observații / Referințe
A1		2.052	Sector cadastral:10 Teren neimprejmuit;

B. Partea II. Proprietari și acte

Inscrieri privitoare la dreptul de proprietate și alte drepturi reale	Referințe
0 / 12/12/2022	
Act Notarial nr. CM:212, din 01/04/2005 emis de BNP STOENESCU FLOREA;	
B1	A1
Intabulare, drept de PROPRIETATE, dobandit prin Succesiune, cota actuala 1/1, cota initiala 1/1 1) MARINESCU COSTINEL	


C. Partea III. SARCINI .

Inscrieri privind dezmembramintele dreptului de proprietate, drepturi reale de garanție și sarcini	Referințe
NU SUNT	

Anexa Nr. 1 La Partea I**Teren**

Nr cadastral	Suprafața (mp)*	Observații / Referințe
	2.052	

* Suprafața este determinată în planul de proiecție Stereo 70.

**Date referitoare la teren**

Crt	Categorie folosință	Intra vilan	Suprafața (mp)	Tarla	Parcelă	Nr. topo	Observații / Referințe
1	arabil	DA	712	23	34	-	
2	arabil	NU	1.340	23	34	-	

Lungime Segmente

1) Valorile lungimilor segmentelor sunt obținute din proiecție în plan.

Punct început	X / Y	Punct sfârșit	X / Y	Lungime segment (** (m)
1	347.874,753 286.468,289	2	347.877,391 286.459,782	8.907
2	347.877,391 286.459,782	3	348.103,811 286.501,582	230.246
3	348.103,811 286.501,582	4	348.104,622 286.510,726	9.18
4	348.104,622 286.510,726	1	347.874,753 286.468,289	233.753

**** Lungimile segmentelor sunt determinate în planul de proiecție Stereo 70 și sunt rotunjite la 1 milimetru.**

***** Distanța dintre puncte este formată din segmente cumulate ce sunt mai mici decât valoarea 1 milimetru.**

**DATE DESPRE IMOBILUL NR. 11209**

Oficiul de Cadastru și Publicitate Imobiliară DOLJ
Biroul de Cadastru și Publicitate Imobiliară Craiova

A. Partea I. Descrierea imobilului

TEREN Necunoscut

Adresa: Loc. Hunia, Jud. Dolj, T 23, P 35

Nr. Crt	Nr cadastral Nr. topografic	Suprafața* (mp)	Observații / Referințe
A1		2.049	Sector cadastral:10 Teren neimprejmuit;

B. Partea II. Proprietari și acte

Inscrieri privitoare la dreptul de proprietate și alte drepturi reale		Referințe
0 / 17/12/2022		
Act Notarial nr. CM:106, din 23/03/2021 emis de BNP STOENESCU FLOREA (CERTIF. DE DECES: D11792049/20.10.2021;);		
B1	Intabulare, drept de PROPRIETATE, dobandit prin Succesiune, cota actuala 1/4, cota initiala 1/4 1) PLENICEANU MARIA DEFUNCT:Da	A1
Act Notarial nr. CM:106, din 23/03/2021 emis de BNP STOENESCU FLOREA;		
B2	Intabulare, drept de PROPRIETATE, dobandit prin Succesiune, cota actuala 3/4, cota initiala 3/4 1) PIRLEA BRINDUSA	A1

C. Partea III. SARCINI .

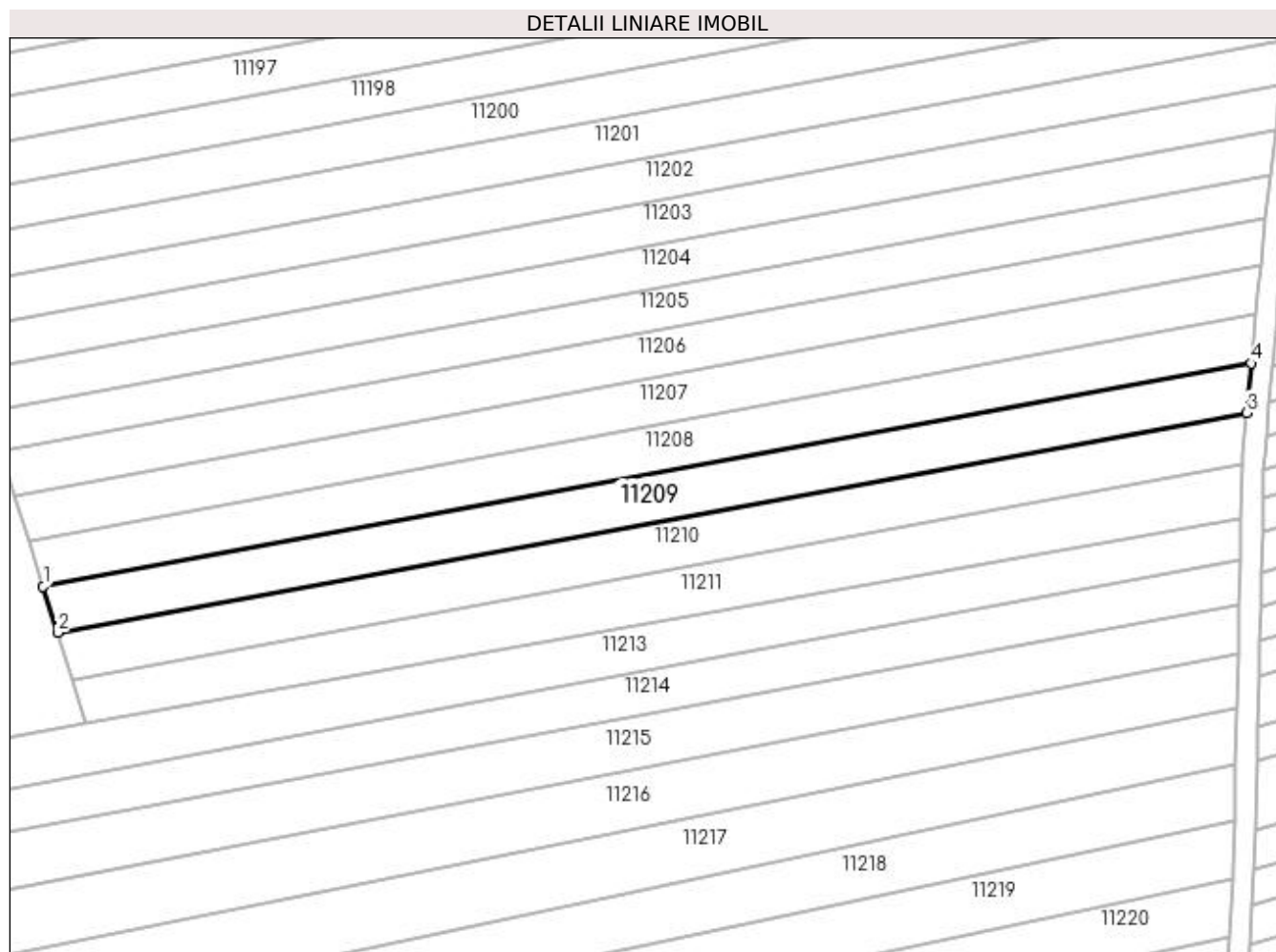
Inscrieri privind dezmembramintele dreptului de proprietate, drepturi reale de garanție și sarcini	Referințe
NU SUNT	

Anexa Nr. 1 La Partea I

Teren

Nr cadastral	Suprafața (mp)*	Observații / Referințe
	2.049	

* Suprafața este determinată în planul de proiecție Stereo 70.



Date referitoare la teren

Crt	Categorie folosință	Intravilan	Suprafața (mp)	Tarla	Parcelă	Nr. topo	Observații / Referințe
1	arabil	DA	720	23	35	-	
2	arabil	NU	1.329	23	35	-	

Lungime Segmente

1) Valorile lungimilor segmentelor sunt obținute din proiecție în plan.

Punct început	X / Y	Punct sfârșit	X / Y	Lungime segment (** (m)
1	347.877,391 286.459,782	2	347.880,067 286.451,155	9.033
2	347.880,067 286.451,155	3	348.102,989 286.492,31	226.689
3	348.102,989 286.492,31	4	348.103,811 286.501,582	9.308
4	348.103,811 286.501,582	1	347.877,391 286.459,782	230.246

**** Lungimile segmentelor sunt determinate în planul de proiecție Stereo 70 și sunt rotunjite la 1 milimetru.**

***** Distanța dintre puncte este formată din segmente cumulate ce sunt mai mici decât valoarea 1 milimetru.**

**DATE DESPRE IMOBILUL NR. 11210**

Oficiul de Cadastru și Publicitate Imobiliară DOLJ
Biroul de Cadastru și Publicitate Imobiliară Craiova

A. Partea I. Descrierea imobilului

TEREN Necunoscut

Adresa: Loc. Hunia, Jud. Dolj, T 23, P 36

Nr. Crt	Nr cadastral Nr. topografic	Suprafața* (mp)	Observații / Referințe
A1		2.072	Sector cadastral:10 Teren neimprejmuit;

B. Partea II. Proprietari și acte

Inscrieri privitoare la dreptul de proprietate și alte drepturi reale	Referințe
0 / 12/12/2022	
Act Administrativ nr. TDP:2136-9685, din 08/01/1997 emis de COMISIA JUDETEANA DE FOND FUNCJAR;	
B1	A1
Intabulare, drept de PROPRIETATE, dobandit prin Reconstituire, cota actuala 1/1, cota initiala 1/1 1) IONETE GHEORGHE, LIPSA CNP	

C. Partea III. SARCINI .

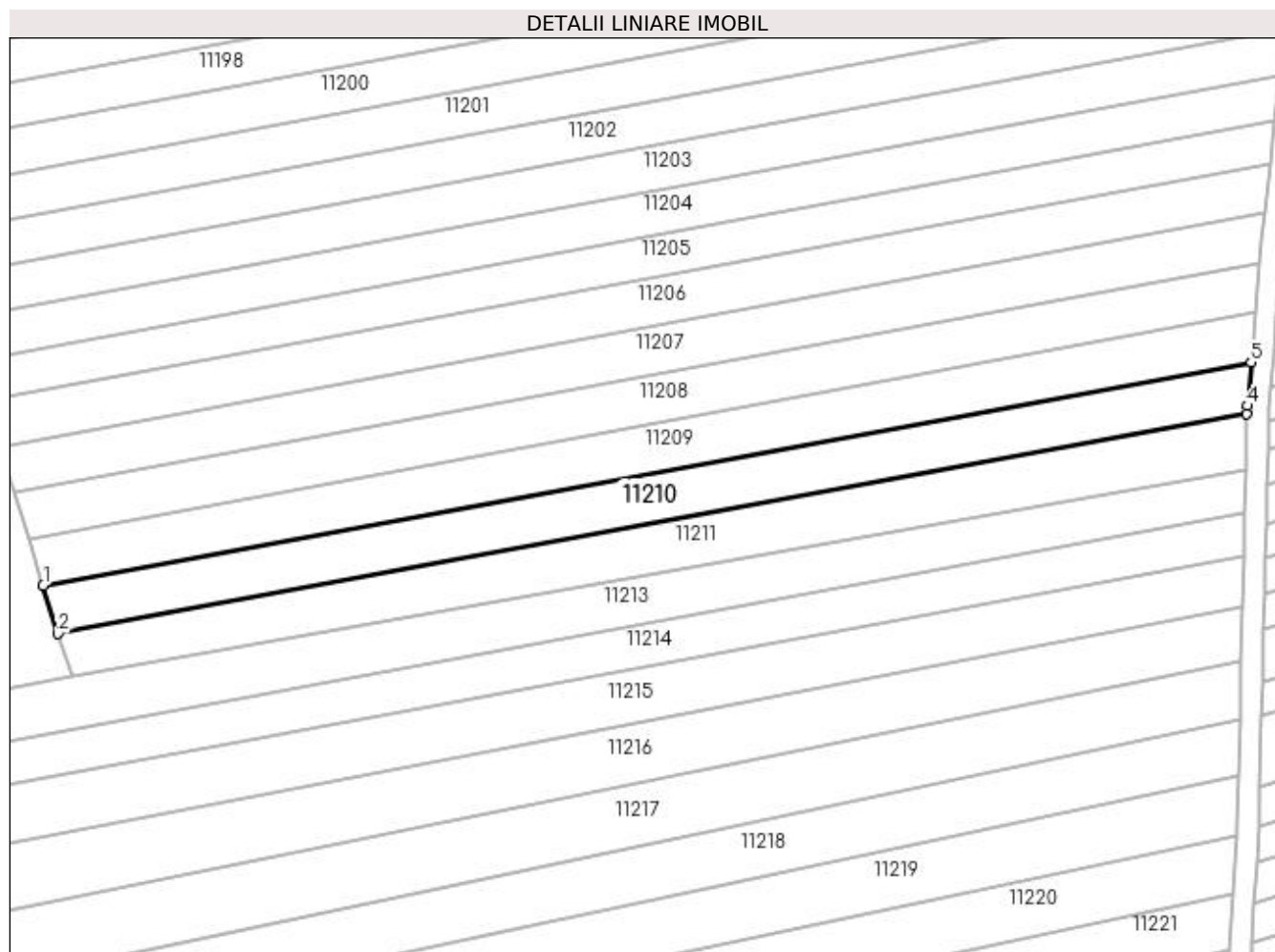
Inscrieri privind dezmembramintele dreptului de proprietate, drepturi reale de garanție și sarcini	Referințe
NU SUNT	

Anexa Nr. 1 La Partea I

Teren

Nr cadastral	Suprafața (mp)*	Observații / Referințe
	2.072	

* Suprafața este determinată în planul de proiecție Stereo 70.



Date referitoare la teren

Crt	Categorie folosință	Intravilan	Suprafața (mp)	Tarla	Parcelă	Nr. topo	Observații / Referințe
1	arabil	DA	735	23	36	-	
2	arabil	NU	1.337	23	36	-	

Lungime Segmente

1) Valorile lungimilor segmentelor sunt obținute din proiecție în plan.

Punct început	X / Y	Punct sfârșit	X / Y	Lungime segment (** (m)
1	347.880,067 286.451,155	2	347.882,816 286.442,293	9.279
2	347.882,816 286.442,293	3	348.102,243 286.482,803	223.135
3	348.102,243 286.482,803	4	348.102,277 286.484,283	1.48
4	348.102,277 286.484,283	5	348.102,989 286.492,31	8.059

Punct început	X / Y	Punct sfârșit	X / Y	Lungime segment (** (m)
5	348.102,989 286.492,31	1	347.880,067 286.451,155	226.689

** Lungimile segmentelor sunt determinate în planul de proiecție Stereo 70 și sunt rotunjite la 1 milimetru.

*** Distanța dintre puncte este formată din segmente cumulate ce sunt mai mici decât valoarea 1 milimetru.

**DATE DESPRE IMOBILUL NR. 11211**

Oficiul de Cadastru și Publicitate Imobiliară DOLJ
Biroul de Cadastru și Publicitate Imobiliară Craiova

A. Partea I. Descrierea imobilului

TEREN Necunoscut

Adresa: Loc. Hunia, Jud. Dolj, T 23, P 37

Nr. Crt	Nr cadastral Nr. topografic	Suprafața* (mp)	Observații / Referințe
A1		2.054	Sector cadastral:10 Teren neimprejmuit;

B. Partea II. Proprietari și acte

Inscrieri privitoare la dreptul de proprietate și alte drepturi reale		Referințe
0 / 17/12/2022		
Act Administrativ nr. TDP:1204-45405, din 17/01/1995 emis de COMISIA JUDETEANA DE FOND FUNCJAR (CERTIF. DE DECES:D9333401/28.02.1992;);		
B1	Intabulare, drept de PROPRIETATE, dobandit prin Reconstituire, cota actuala 1/1, cota initiala 1/1 1) IONETE MAROCHINA, LIPSA CNP DEFUNCT:Da	A1

C. Partea III. SARCINI .

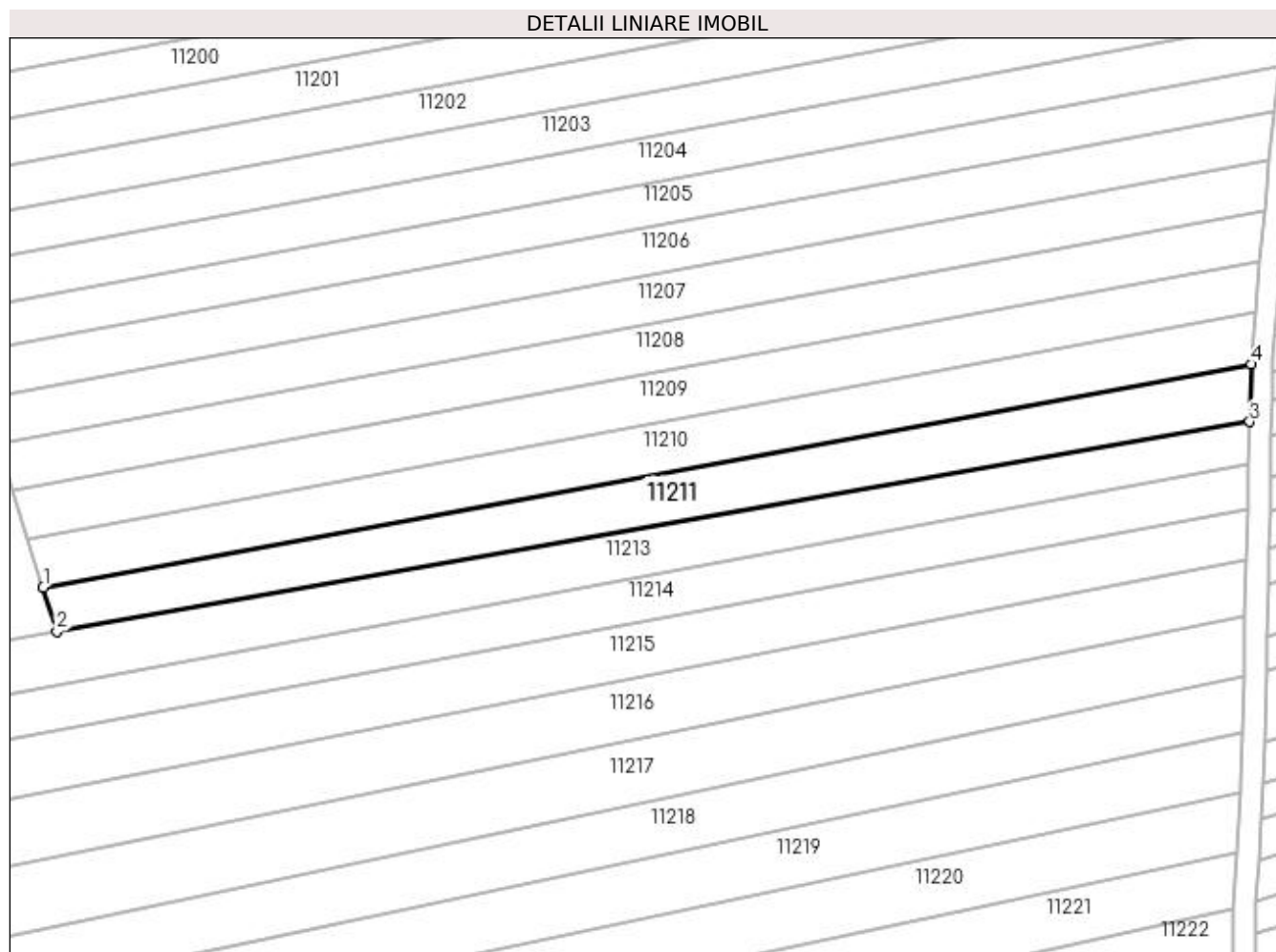
Inscrieri privind dezmembramintele dreptului de proprietate, drepturi reale de garanție și sarcini	Referințe
NU SUNT	

Anexa Nr. 1 La Partea I

Teren

Nr cadastral	Suprafața (mp)*	Observații / Referințe
	2.054	

* Suprafața este determinată în planul de proiecție Stereo 70.



Date referitoare la teren

Crt	Categorie folosință	Intravilan	Suprafața (mp)	Tarla	Parcelă	Nr. topo	Observații / Referințe
1	arabil	DA	680	23	37	-	
2	arabil	NU	1.374	23	37	-	

Lungime Segmente

1) Valorile lungimilor segmentelor sunt obținute din proiecție în plan.

Punct început	X / Y	Punct sfârșit	X / Y	Lungime segment (** (m)
1	347.882,816 286.442,293	2	347.885,298 286.434,29	8.379
2	347.885,298 286.434,29	3	348.101,998 286.472,371	220.021
3	348.101,998 286.472,371	4	348.102,243 286.482,803	10.435
4	348.102,243 286.482,803	1	347.882,816 286.442,293	223.135

**** Lungimile segmentelor sunt determinate în planul de proiecție Stereo 70 și sunt rotunjite la 1 milimetru.**

***** Distanța dintre puncte este formată din segmente cumulate ce sunt mai mici decât valoarea 1 milimetru.**

**DATE DESPRE IMOBILUL NR. 11212**

Oficiul de Cadastru și Publicitate Imobiliară DOLJ
Biroul de Cadastru și Publicitate Imobiliară Craiova

A. Partea I. Descrierea imobilului

TEREN Intravilan

Adresa: Loc. Hunia, Jud. Dolj, T 23, P 39

Nr. Crt	Nr cadastral Nr. topografic	Suprafața* (mp)	Observații / Referințe
A1		1.206	Sector cadastral:10 Teren imprejmuit;

Construcții

Crt	Nr cadastral Nr. topografic	Adresa	Observații / Referințe
A1.1		Loc. Hunia, Jud. Dolj, T 23, P 39	Nr. niveluri:1; S. construita la sol:32 mp; S. construita desfasurata:32 mp;

B. Partea II. Proprietari și acte

Inscrieri privitoare la dreptul de proprietate și alte drepturi reale		Referințe
0 / 17/12/2022		
Act Administrativ nr. CERTIFICAT:1310, din 21/11/2022 emis de PRIMARIA MAGLAVIT;		
B1	Inscrierea posesiei, drept de PROPRIETATE, dobandit prin Lege, cota actuala 1/1, cota initiala 1/1 1) TOMITA COSTINEL-LEONTIN 2) TOMITA VIOLETA-IULIANA	A1
Act Normativ nr. LEGEA 7-ART.12 ALIN.14, din 13/03/1996 emis de PARLAMENTUL ROMANIEI;		
B2	Intabulare, drept de PROPRIETATE, dobandit prin Lege, cota actuala 1/1, cota initiala 1/1 1) TOMITA COSTINEL-LEONTIN 2) TOMITA VIOLETA-IULIANA	A1.1

C. Partea III. SARCINI .

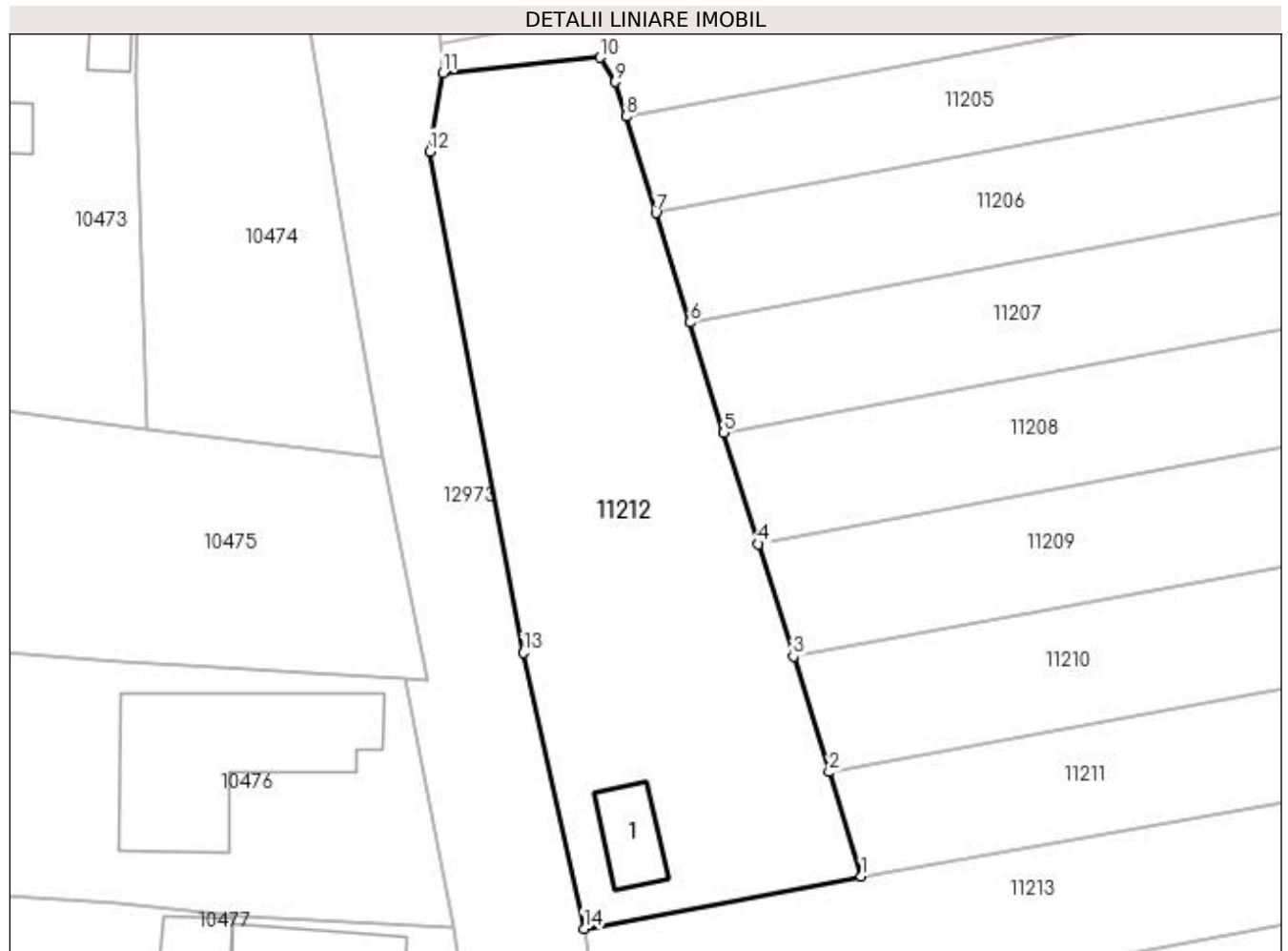
Inscrieri privind dezmembramintele dreptului de proprietate, drepturi reale de garanție și sarcini	Referințe
NU SUNT	

Anexa Nr. 1 La Partea I

Teren

Nr cadastral	Suprafața (mp)*	Observații / Referințe
	1.206	

* Suprafața este determinată în planul de proiecție Stereo 70.



Date referitoare la teren

Crt	Categorie folosință	Intra vilan	Suprafața (mp)	Tarla	Parcelă	Nr. topo	Observații / Referințe
1	curți constructii	DA	1.206	23	39	-	

Date referitoare la construcții

Crt	Număr	Destinație construcție	Supraf. (mp)	Situație juridică	Observații / Referințe
A1.1		constructii anexa	32	Cu acte	Nr. niveluri:1; S. construita la sol:32 mp; S. construita desfasurata:32 mp;

Lungime Segmente

1) Valorile lungimilor segmentelor sunt obținute din proiecție în plan.

Punct început	X / Y	Punct sfârșit	X / Y	Lungime segment (** (m)
1	347.885,298 286.434,29	2	347.882,816 286.442,293	8.379
2	347.882,816 286.442,293	3	347.880,067 286.451,155	9.279
3	347.880,067 286.451,155	4	347.877,391 286.459,782	9.033
4	347.877,391 286.459,782	5	347.874,753 286.468,289	8.907

Punct început	X / Y	Punct sfârșit	X / Y	Lungime segment (** (m)
5	347.874,753 286.468,289	6	347.872,131 286.476,742	8.85
6	347.872,131 286.476,742	7	347.869,527 286.485,138	8.791
7	347.869,527 286.485,138	8	347.867,235 286.492,527	7.736
8	347.867,235 286.492,527	9	347.866,417 286.495,164	2.761
9	347.866,417 286.495,164	10	347.865,252 286.497,037	2.206
10	347.865,252 286.497,037	11	347.853,219 286.495,857	12.091
11	347.853,219 286.495,857	12	347.852,166 286.489,85	6.099
12	347.852,166 286.489,85	13	347.859,368 286.451,438	39.081
13	347.859,368 286.451,438	14	347.864,0 286.430,302	21.638
14	347.864,0 286.430,302	1	347.885,298 286.434,29	21.668

** Lungimile segmentelor sunt determinate în planul de proiecție Stereo 70 și sunt rotunjite la 1 milimetru.

*** Distanța dintre puncte este formată din segmente cumulate ce sunt mai mici decât valoarea 1 milimetru.

**DATE DESPRE IMOBILUL NR. 11213**

Oficiul de Cadastru și Publicitate Imobiliară DOLJ
Biroul de Cadastru și Publicitate Imobiliară Craiova

A. Partea I. Descrierea imobilului

TEREN Necunoscut

Adresa: Loc. Hunia, Jud. Dolj, T 23, P 38

Nr. Crt	Nr cadastral Nr. topografic	Suprafața* (mp)	Observații / Referințe
A1		2.081	Sector cadastral:10 Teren neimprejmit;

B. Partea II. Proprietari și acte

Inscrieri privitoare la dreptul de proprietate și alte drepturi reale		Referințe
0 / 12/12/2022		
Act Notarial nr. CM:266, din 18/05/2018 emis de BNP STOENESCU FLOREA;		
B1	Intabulare, drept de PROPRIETATE, dobandit prin Succesiune, cota actuala 1/2, cota initiala 1/2 1) NICA GHEORGHE LELIUS , LIPSA CNP	A1
B2	Intabulare, drept de PROPRIETATE, dobandit prin Succesiune, cota actuala 1/2, cota initiala 1/2 1) NICA CLAUDIAN DANUT	A1

C. Partea III. SARCINI .

Inscrieri privind dezmembramintele dreptului de proprietate, drepturi reale de garanție și sarcini	Referințe
NU SUNT	

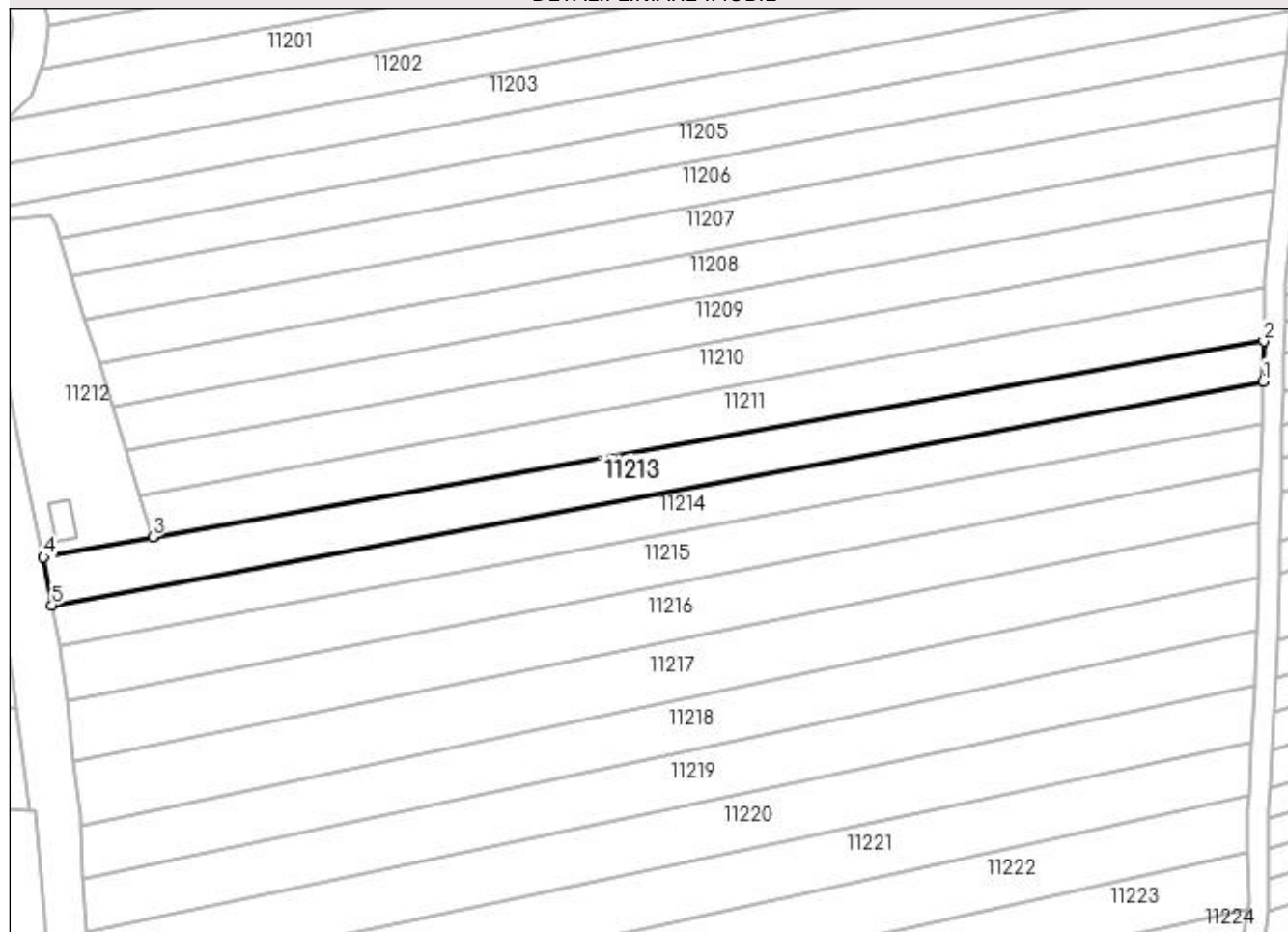
Anexa Nr. 1 La Partea I

Teren

Nr cadastral	Suprafața (mp)*	Observații / Referințe
	2.081	

* Suprafața este determinată în planul de proiecție Stereo 70.

DETALII LINIARE IMOBIL



Date referitoare la teren

Crt	Categorie folosință	Intravilan	Suprafața (mp)	Tarla	Parcelă	Nr. topo	Observații / Referințe
1	arabil	DA	920	23	38	-	
2	arabil	NU	1.161	23	38	-	

Lungime Segmente

1) Valorile lungimilor segmentelor sunt obținute din proiecție în plan.

Punct început	X / Y	Punct sfârșit	X / Y	Lungime segment (** (m)
1	348.101,816 286.464,604	2	348.101,998 286.472,371	7.769
2	348.101,998 286.472,371	3	347.885,298 286.434,29	220.021
3	347.885,298 286.434,29	4	347.864,0 286.430,302	21.668
4	347.864,0 286.430,302	5	347.865,602 286.420,995	9.444

Punct început	X / Y	Punct sfârșit	X / Y	Lungime segment (** (m)
5	347.865,602 286.420,995	1	348.101,816 286.464,604	240.206

** Lungimile segmentelor sunt determinate în planul de proiecție Stereo 70 și sunt rotunjite la 1 milimetru.

*** Distanța dintre puncte este formată din segmente cumulate ce sunt mai mici decât valoarea 1 milimetru.

**DATE DESPRE IMOBILUL NR. 11214**

Oficiul de Cadastru și Publicitate Imobiliară DOLJ
Biroul de Cadastru și Publicitate Imobiliară Craiova

A. Partea I. Descrierea imobilului

TEREN Necunoscut

Adresa: Loc. Hunia, Jud. Dolj, T 23

Nr. Crt	Nr cadastral Nr. topografic	Suprafața* (mp)	Observații / Referințe
A1		Din acte: 0 Masurata: 1.921	Sector cadastral:10 Teren neimprejmuit;

B. Partea II. Proprietari și acte

Inscrieri privitoare la dreptul de proprietate și alte drepturi reale		Referințe
0 / 12/12/2022		
Act Normativ nr. LEGE:7, din 13/03/1996 emis de PARLAMENTUL ROMANIEI;		
B1	Inscrierea provizorie, drept de PROPRIETATE, dobandit prin Lege, cota actuala 1/1, cota initiala 1/1 1) NEIDENTIFICAT NEIDENTIFICAT	A1

C. Partea III. SARCINI .

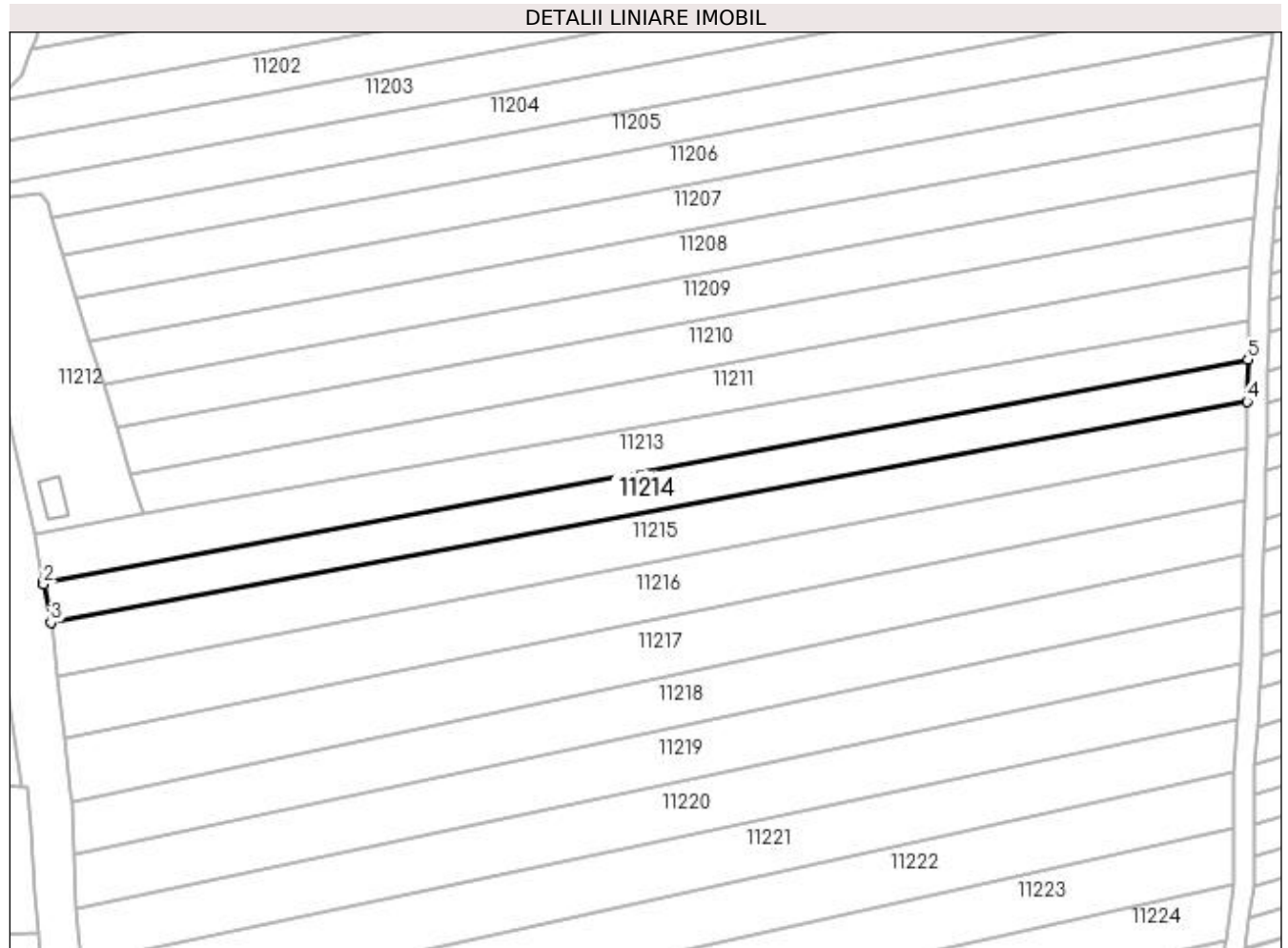
Inscrieri privind dezmembramintele dreptului de proprietate, drepturi reale de garanție și sarcini	Referințe
NU SUNT	

Anexa Nr. 1 La Partea I

Teren

Nr cadastral	Suprafața (mp)*	Observații / Referințe
	Din acte: 0 Masurata: 1.921	

* Suprafața este determinată în planul de proiecție Stereo 70.



Date referitoare la teren

Crt	Categorie folosință	Intravilan	Suprafața (mp)	Tarla	Parcelă	Nr. topo	Observații / Referințe
1	arabil	DA	796	23		-	
2	arabil	NU	1.125	23		-	

Lungime Segmente

1) Valorile lungimilor segmentelor sunt obținute din proiecție în plan.

Punct început	X / Y	Punct sfârșit	X / Y	Lungime segment (** (m)
1	347.865,602 286.420,995	2	347.865,668 286.420,612	0.389
2	347.865,668 286.420,612	3	347.867,127 286.413,115	7.638
3	347.867,127 286.413,115	4	348.101,624 286.456,407	238.46
4	348.101,624 286.456,407	5	348.101,816 286.464,604	8.199

Punct început	X / Y	Punct sfârșit	X / Y	Lungime segment (** (m)
5	348.101,816 286.464,604	1	347.865,602 286.420,995	240.206

** Lungimile segmentelor sunt determinate în planul de proiecție Stereo 70 și sunt rotunjite la 1 milimetru.

*** Distanța dintre puncte este formată din segmente cumulate ce sunt mai mici decât valoarea 1 milimetru.

**DATE DESPRE IMOBILUL NR. 11215**

Oficiul de Cadastru și Publicitate Imobiliară DOLJ
Biroul de Cadastru și Publicitate Imobiliară Craiova

A. Partea I. Descrierea imobilului

TEREN Necunoscut

Adresa: Loc. Hunia, Jud. Dolj, T 23, P 41

Nr. Crt	Nr cadastral Nr. topografic	Suprafața* (mp)	Observații / Referințe
A1		2.341	Sector cadastral:10 Teren neimprejmuit;

B. Partea II. Proprietari și acte

Inscrieri privitoare la dreptul de proprietate și alte drepturi reale		Referințe
0 / 12/12/2022		
Act Notarial nr. CM:11, din 28/01/2013 emis de BNP STOENESCU FLOREA;		
B1	Intabulare, drept de PROPRIETATE, dobandit prin Succesiune, cota actuala 1/1, cota initiala 1/1 1) PLENICEANU NICOLAE, LIPSA CNP	A1

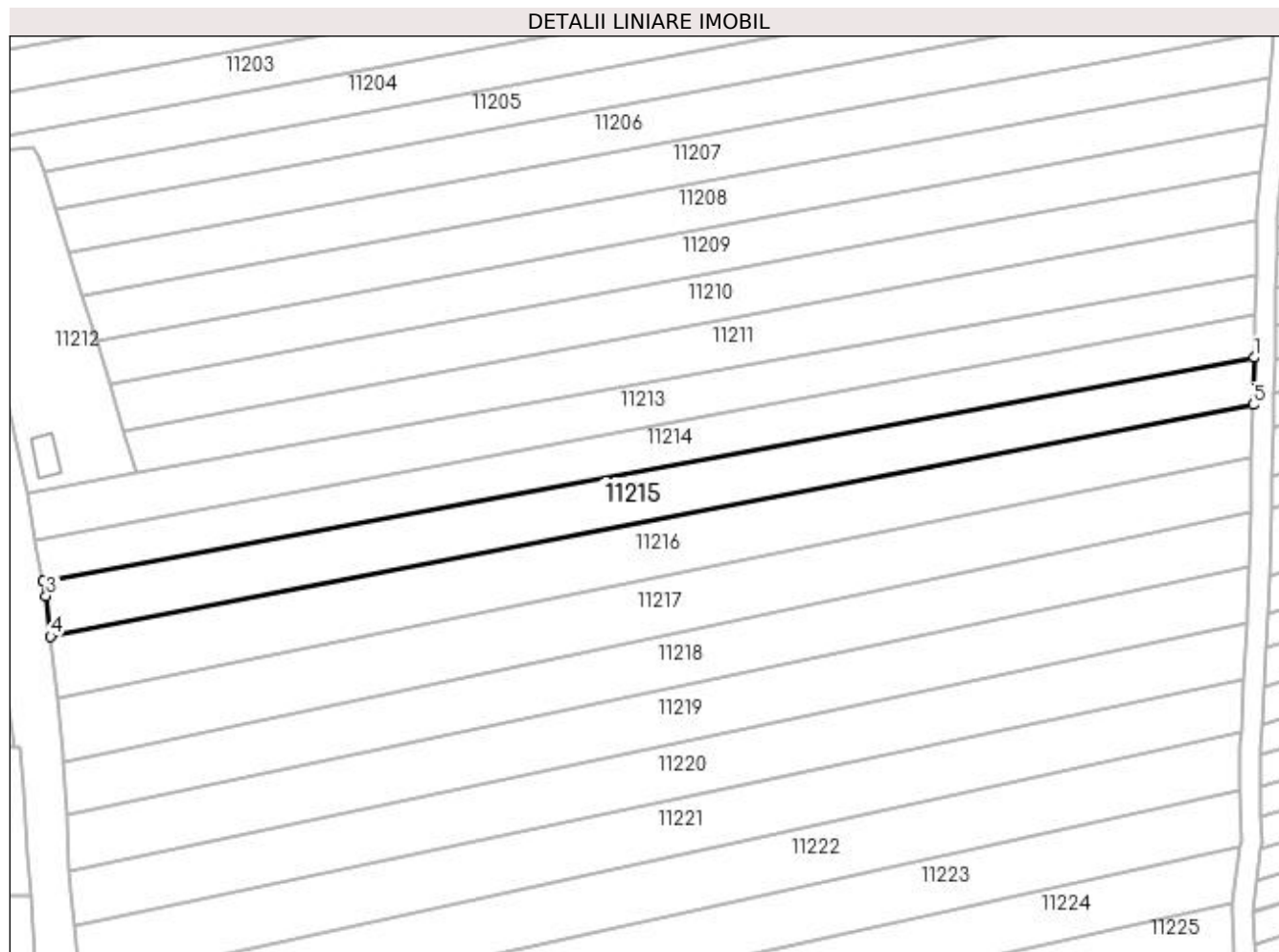
C. Partea III. SARCINI .

Inscrieri privind dezmembramintele dreptului de proprietate, drepturi reale de garanție și sarcini	Referințe
NU SUNT	

Anexa Nr. 1 La Partea I**Teren**

Nr cadastral	Suprafața (mp)*	Observații / Referințe
	2.341	

* Suprafața este determinată în planul de proiecție Stereo 70.

**Date referitoare la teren**

Crt	Categorie folosință	Intra vilan	Suprafața (mp)	Tarla	Parcelă	Nr. topo	Observații / Referințe
1	arabil	DA	1.027	23	41	-	
2	arabil	NU	1.314	23	41	-	

Lungime Segmente

1) Valorile lungimilor segmentelor sunt obținute din proiecție în plan.

Punct început	X / Y	Punct sfârșit	X / Y	Lungime segment (** (m)
1	348.101,624 286.456,407	2	347.867,127 286.413,115	238.46
2	347.867,127 286.413,115	3	347.867,679 286.410,279	2.889
3	347.867,679 286.410,279	4	347.868,55 286.402,41	7.917
4	347.868,55 286.402,41	5	348.101,411 286.447,294	237.147

Punct început	X / Y	Punct sfârșit	X / Y	Lungime segment (** (m)
5	348.101,411 286.447,294	1	348.101,624 286.456,407	9.115

** Lungimile segmentelor sunt determinate în planul de proiecție Stereo 70 și sunt rotunjite la 1 milimetru.

*** Distanța dintre puncte este formată din segmente cumulate ce sunt mai mici decât valoarea 1 milimetru.

**DATE DESPRE IMOBILUL NR. 11216**

Oficiul de Cadastru și Publicitate Imobiliară DOLJ
Biroul de Cadastru și Publicitate Imobiliară Craiova

A. Partea I. Descrierea imobilului

TEREN Necunoscut

Adresa: Loc. Hunia, Jud. Dolj, T 23, P 42

Nr. Crt	Nr cadastral Nr. topografic	Suprafața* (mp)	Observații / Referințe
A1		2.607	Sector cadastral:10 Teren neimprejmuit;

B. Partea II. Proprietari și acte

Inscrieri privitoare la dreptul de proprietate și alte drepturi reale	Referințe
0 / 12/12/2022	
Act Administrativ nr. TDP:1912-48387, din 11/01/1997 emis de COMISIA JUDETEANA DE FOND FUNCJAR;	
B1	A1
Intabulare, drept de PROPRIETATE, dobandit prin Reconstituire, cota actuala 1/1, cota initiala 1/1 1) MIREA CONSTANTIN, LIPSA CNP	

C. Partea III. SARCINI .

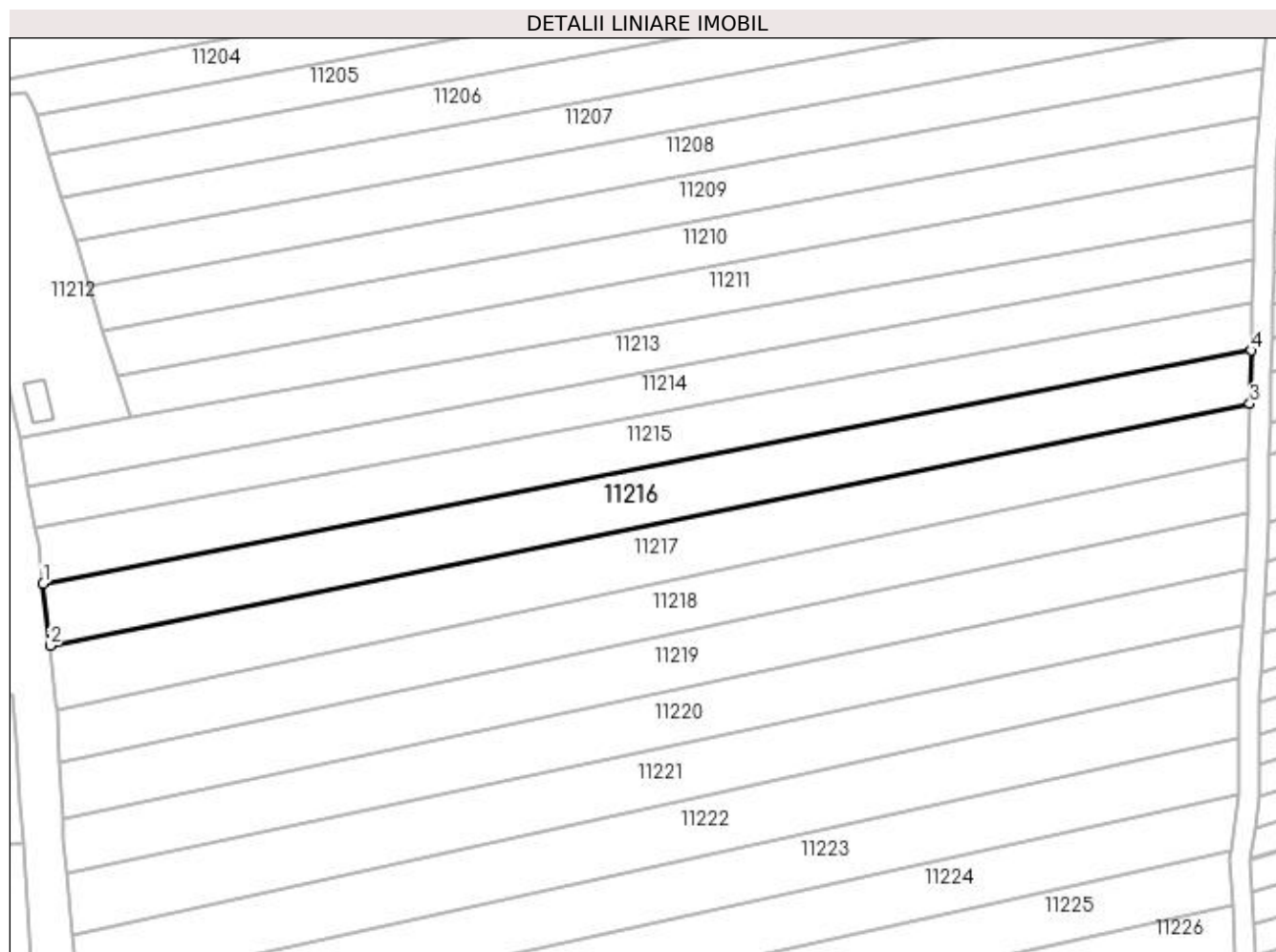
Inscrieri privind dezmembramintele dreptului de proprietate, drepturi reale de garanție și sarcini	Referințe
NU SUNT	

Anexa Nr. 1 La Partea I

Teren

Nr cadastral	Suprafața (mp)*	Observații / Referințe
	2.607	

* Suprafața este determinată în planul de proiecție Stereo 70.



Date referitoare la teren

Crt	Categorie folosință	Intra vilan	Suprafața (mp)	Tarla	Parcelă	Nr. topo	Observații / Referințe
1	arabil	DA	1.148	23	42	-	
2	arabil	NU	1.459	23	42	-	

Lungime Segmente

1) Valorile lungimilor segmentelor sunt obținute din proiecție în plan.

Punct început	X / Y	Punct sfârșit	X / Y	Lungime segment (** (m)
1	347.868,55 286.402,41	2	347.869,875 286.390,433	12.05
2	347.869,875 286.390,433	3	348.101,17 286.437,017	235.939
3	348.101,17 286.437,017	4	348.101,411 286.447,294	10.28
4	348.101,411 286.447,294	1	347.868,55 286.402,41	237.147

**** Lungimile segmentelor sunt determinate în planul de proiecție Stereo 70 și sunt rotunjite la 1 milimetru.**

***** Distanța dintre puncte este formată din segmente cumulate ce sunt mai mici decât valoarea 1 milimetru.**

**DATE DESPRE IMOBILUL NR. 11217**

Oficiul de Cadastru și Publicitate Imobiliară DOLJ
Biroul de Cadastru și Publicitate Imobiliară Craiova

A. Partea I. Descrierea imobilului

TEREN Necunoscut

Adresa: Loc. Hunia, Jud. Dolj, T 23

Nr. Crt	Nr cadastral Nr. topografic	Suprafața* (mp)	Observații / Referințe
A1		Din acte: 0 Masurata: 2.700	Sector cadastral:10 Teren neimprejmuit;

B. Partea II. Proprietari și acte

Inscrieri privitoare la dreptul de proprietate și alte drepturi reale		Referințe
0 / 12/12/2022		
Act Normativ nr. LEGE:7, din 13/03/1996 emis de PARLAMENTUL ROMANIEI;		
B1	Inscrierea provizorie, drept de PROPRIETATE, dobandit prin Lege, cota actuala 1/1, cota initiala 1/1 1) NEIDENTIFICAT NEIDENTIFICAT	A1

C. Partea III. SARCINI .

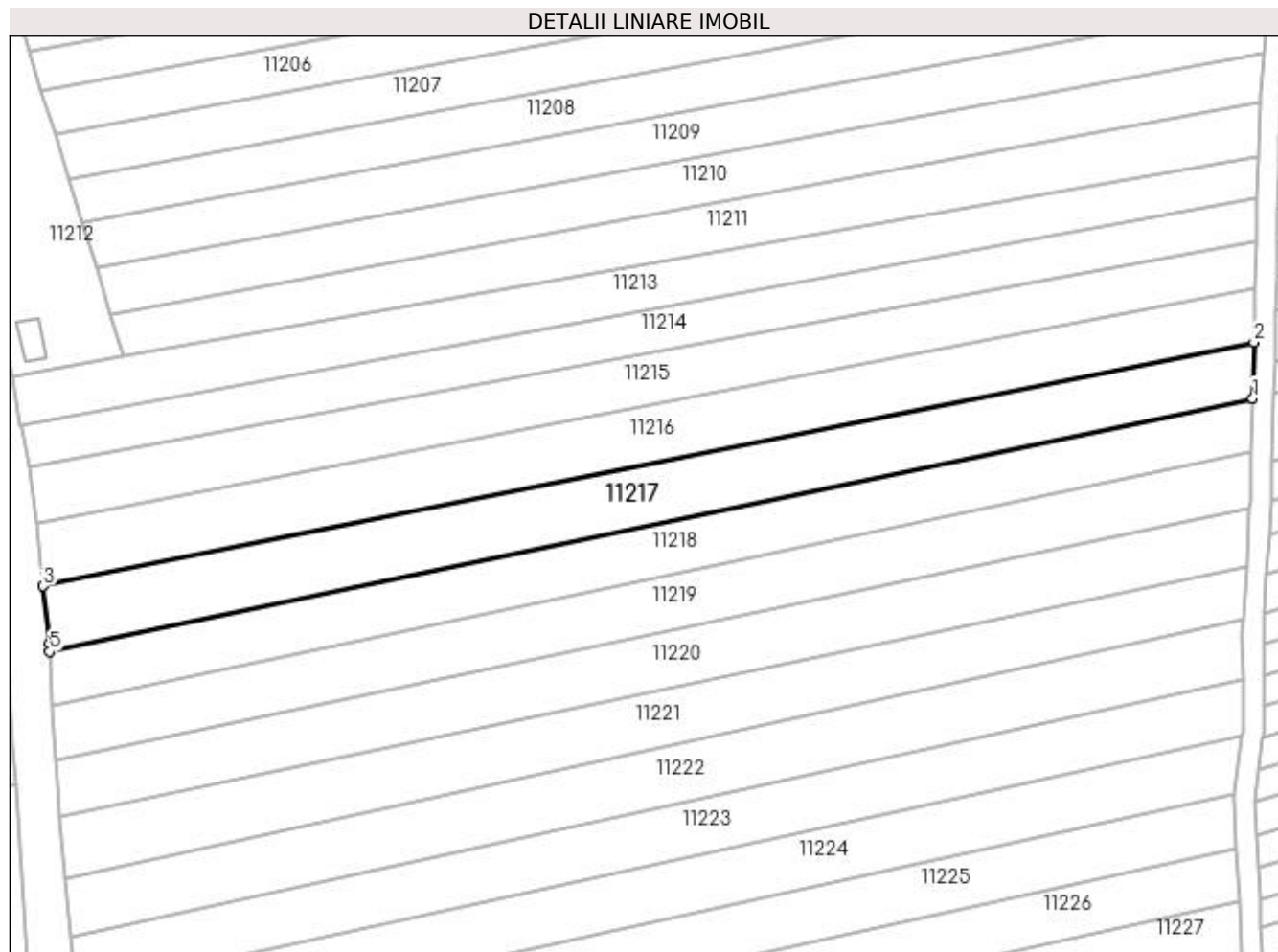
Inscrieri privind dezmembramintele dreptului de proprietate, drepturi reale de garanție și sarcini	Referințe
NU SUNT	

Anexa Nr. 1 La Partea I

Teren

Nr cadastral	Suprafața (mp)*	Observații / Referințe
	Din acte: 0 Masurata: 2.700	

* Suprafața este determinată în planul de proiecție Stereo 70.



Date referitoare la teren

Crt	Categorie folosință	Intra vilan	Suprafața (mp)	Tarla	Parcelă	Nr. topo	Observații / Referințe
1	arabil	DA	1.199	23		-	
2	arabil	NU	1.501	23		-	

Lungime Segmente

1) Valorile lungimilor segmentelor sunt obținute din proiecție în plan.

Punct început	X / Y	Punct sfârșit	X / Y	Lungime segment (** (m)
1	348.100,919 286.426,32	2	348.101,17 286.437,017	10.7
2	348.101,17 286.437,017	3	347.869,875 286.390,433	235.939
3	347.869,875 286.390,433	4	347.871,07 286.379,635	10.864
4	347.871,07 286.379,635	5	347.871,159 286.377,917	1.72

Punct început	X / Y	Punct sfârșit	X / Y	Lungime segment (** (m)
5	347.871,159 286.377,917	1	348.100,919 286.426,32	234.803

** Lungimile segmentelor sunt determinate în planul de proiecție Stereo 70 și sunt rotunjite la 1 milimetru.

*** Distanța dintre puncte este formată din segmente cumulate ce sunt mai mici decât valoarea 1 milimetru.

**DATE DESPRE IMOBILUL NR. 11218**

Oficiul de Cadastru și Publicitate Imobiliară DOLJ
Biroul de Cadastru și Publicitate Imobiliară Craiova

A. Partea I. Descrierea imobilului

TEREN Necunoscut

Adresa: Loc. Hunia, Jud. Dolj, T 23, P 44

Nr. Crt	Nr cadastral Nr. topografic	Suprafața* (mp)	Observații / Referințe
A1		2.350	Sector cadastral:10 Teren neimprejmuit;

B. Partea II. Proprietari și acte

Inscrieri privitoare la dreptul de proprietate și alte drepturi reale	Referințe
0 / 12/12/2022	
Act Administrativ nr. TDP:2364-19545, din 21/01/1997 emis de COMISIA JUDETEANA DE FOND FUNCJAR;	
B1	A1
Intabulare, drept de PROPRIETATE, dobandit prin Reconstituire, cota actuala 1/1, cota initiala 1/1 1) PLENICEANU PATRU, LIPSA CNP	

C. Partea III. SARCINI .

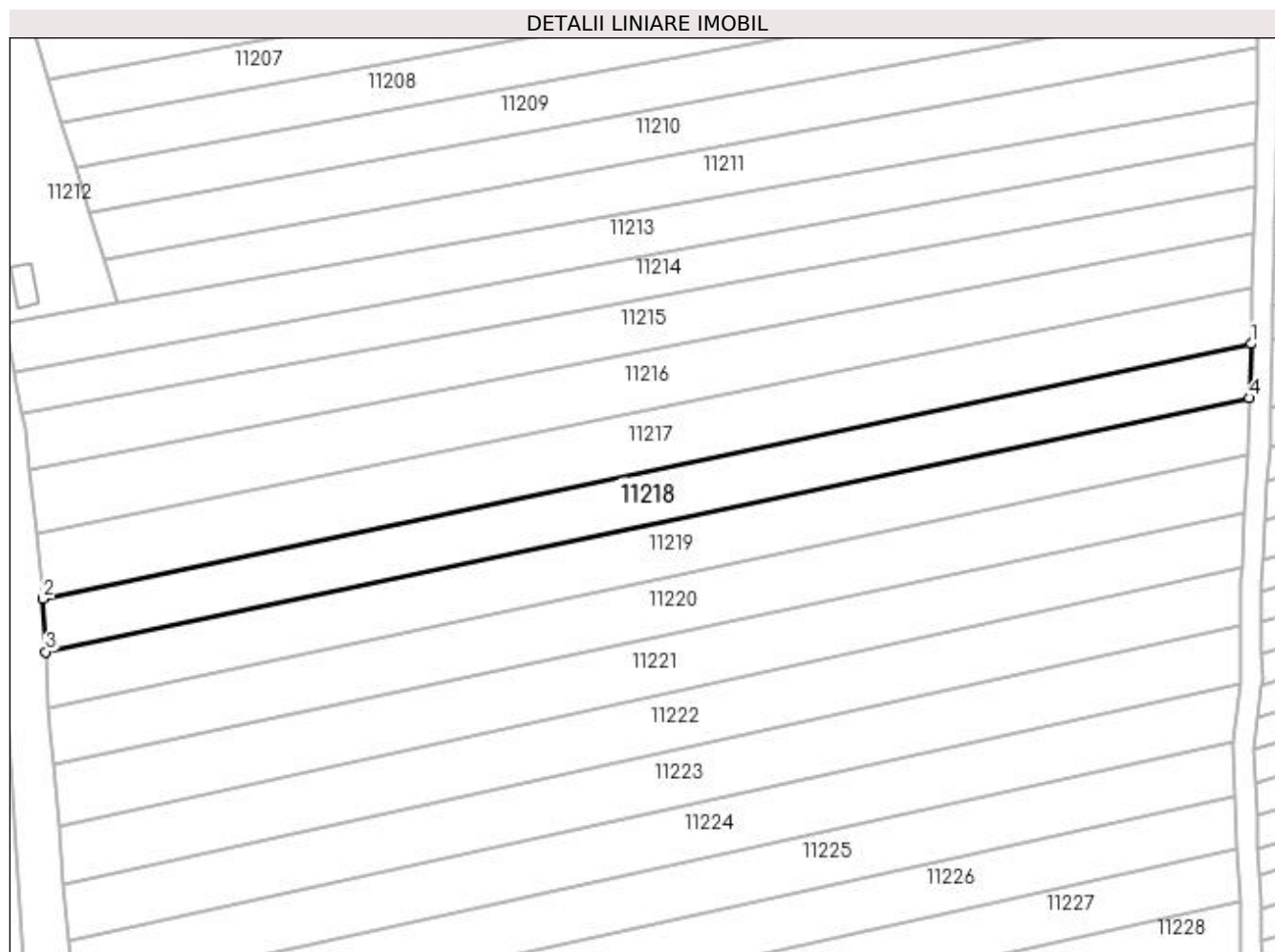
Inscrieri privind dezmembramintele dreptului de proprietate, drepturi reale de garanție și sarcini	Referințe
NU SUNT	

Anexa Nr. 1 La Partea I

Teren

Nr cadastral	Suprafața (mp)*	Observații / Referințe
	2.350	

* Suprafața este determinată în planul de proiecție Stereo 70.



Date referitoare la teren

Crt	Categorie folosință	Intra vilan	Suprafața (mp)	Tarla	Parcelă	Nr. topo	Observații / Referințe
1	arabil	DA	1.001	23	44	-	
2	arabil	NU	1.349	23	44	-	

Lungime Segmente

1) Valorile lungimilor segmentelor sunt obținute din proiecție în plan.

Punct început	X / Y	Punct sfârșit	X / Y	Lungime segment (** (m)
1	348.100,919 286.426,32	2	347.871,159 286.377,917	234.803
2	347.871,159 286.377,917	3	347.871,683 286.367,782	10.149
3	347.871,683 286.367,782	4	348.100,678 286.416,024	234.021
4	348.100,678 286.416,024	1	348.100,919 286.426,32	10.299

**** Lungimile segmentelor sunt determinate în planul de proiecție Stereo 70 și sunt rotunjite la 1 milimetru.**

***** Distanța dintre puncte este formată din segmente cumulate ce sunt mai mici decât valoarea 1 milimetru.**

**DATE DESPRE IMOBILUL NR. 11219**

Oficiul de Cadastru și Publicitate Imobiliară DOLJ
Biroul de Cadastru și Publicitate Imobiliară Craiova

A. Partea I. Descrierea imobilului

TEREN Necunoscut

Adresa: Loc. Hunia, Jud. Dolj, T 23, P 45

Nr. Crt	Nr cadastral Nr. topografic	Suprafața* (mp)	Observații / Referințe
A1	33667	Din acte: 4.938 Masurata: 2.468	Sector cadastral:10 Teren neimprejmuit;

B. Partea II. Proprietari și acte

Inscrieri privitoare la dreptul de proprietate și alte drepturi reale		Referințe
26276 / 14/02/2022		
Act Notarial nr. CVC:480, din 11/02/2022 emis de BNP GHERGHE ANCA COSTINA;		
B1	Intabulare, drept de PROPRIETATE, dobandit prin Conventie, cota actuala 1/1, cota initiala 1/1 1) PLENICEANU ADRIAN-FLORIN 2) PLENICEANU CLAUDIA	A1

C. Partea III. SARCINI .

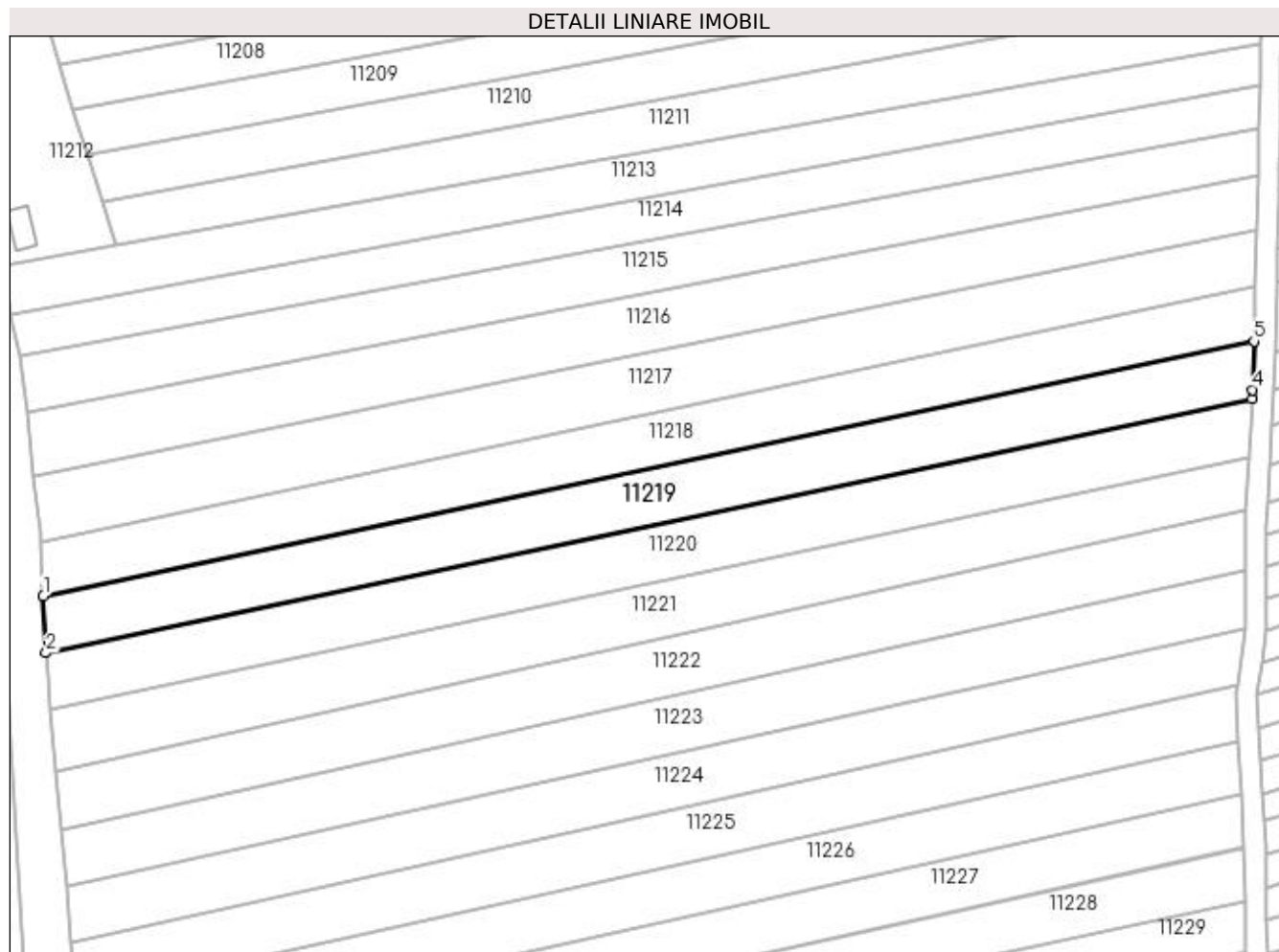
Inscrieri privind dezmembramintele dreptului de proprietate, drepturi reale de garanție și sarcini	Referințe
NU SUNT	

Anexa Nr. 1 La Partea I

Teren

Nr cadastral	Suprafața (mp)*	Observații / Referințe
33667	Din acte: 4.938 Masurata: 2.468	

* Suprafața este determinată în planul de proiecție Stereo 70.



Date referitoare la teren

Crt	Categorie folosință	Intra vilan	Suprafața (mp)	Tarla	Parcelă	Nr. topo	Observații / Referințe
1	arabil	DA	1.063	23	45	-	
2	arabil	NU	1.405	23	45	-	

Lungime Segmente

1) Valorile lungimilor segmentelor sunt obținute din proiecție în plan.

Punct început	X / Y	Punct sfârșit	X / Y	Lungime segment (** (m)
1	347.871,683 286.367,782	2	347.872,235 286.357,102	10.694
2	347.872,235 286.357,102	3	348.100,365 286.405,162	233.137
3	348.100,365 286.405,162	4	348.100,462 286.406,811	1.652
4	348.100,462 286.406,811	5	348.100,678 286.416,024	9.216

Punct început	X / Y	Punct sfârșit	X / Y	Lungime segment (** (m)
5	348.100,678 286.416,024	1	347.871,683 286.367,782	234.021

** Lungimile segmentelor sunt determinate în planul de proiecție Stereo 70 și sunt rotunjite la 1 milimetru.

*** Distanța dintre puncte este formată din segmente cumulate ce sunt mai mici decât valoarea 1 milimetru.

**DATE DESPRE IMOBILUL NR. 11220**

Oficiul de Cadastru și Publicitate Imobiliară DOLJ
Biroul de Cadastru și Publicitate Imobiliară Craiova

A. Partea I. Descrierea imobilului

TEREN Necunoscut

Adresa: Loc. Hunia, Jud. Dolj, T 23, P 46

Nr. Crt	Nr cadastral Nr. topografic	Suprafața* (mp)	Observații / Referințe
A1		2.468	Sector cadastral:10 Teren neimprejmuit;

B. Partea II. Proprietari și acte

Inscrieri privitoare la dreptul de proprietate și alte drepturi reale	Referințe
0 / 12/12/2022	
Act Administrativ nr. TDP:412-48412, din 13/01/1994 emis de COMISIA JUDETEANA DE FOND FUNCJAR;	
B1	A1
Intabulare, drept de PROPRIETATE, dobandit prin Reconstituire, cota actuala 1/1, cota initiala 1/1 1) MIREA TIBERIE, LIPSA CNP	

C. Partea III. SARCINI .

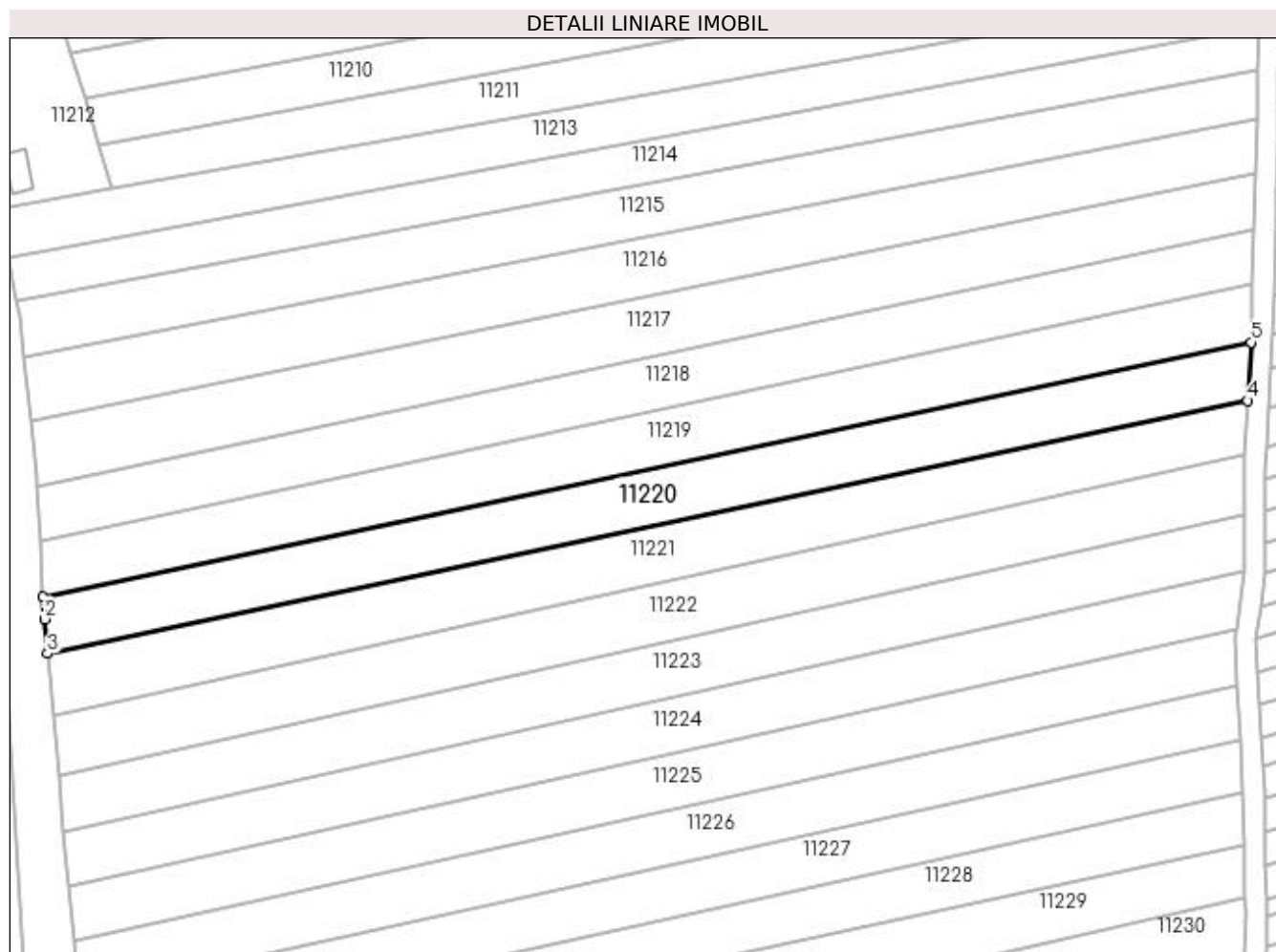
Inscrieri privind dezmembramintele dreptului de proprietate, drepturi reale de garanție și sarcini	Referințe
NU SUNT	

Anexa Nr. 1 La Partea I

Teren

Nr cadastral	Suprafața (mp)*	Observații / Referințe
	2.468	

* Suprafața este determinată în planul de proiecție Stereo 70.



Date referitoare la teren

Crt	Categorie folosință	Intravilan	Suprafața (mp)	Tarla	Parcelă	Nr. topo	Observații / Referințe
1	arabil	DA	1.076	23	46	-	
2	arabil	NU	1.392	23	46	-	

Lungime Segmente

1) Valorile lungimilor segmentelor sunt obținute din proiecție în plan.

Punct început	X / Y	Punct sfârșit	X / Y	Lungime segment (** (m)
1	347.872,235 286.357,102	2	347.872,451 286.352,927	4.181
2	347.872,451 286.352,927	3	347.873,039 286.346,42	6.534
3	347.873,039 286.346,42	4	348.099,722 286.394,176	231.659
4	348.099,722 286.394,176	5	348.100,365 286.405,162	11.005

Punct început	X / Y	Punct sfârșit	X / Y	Lungime segment (** (m)
5	348.100,365 286.405,162	1	347.872,235 286.357,102	233.137

** Lungimile segmentelor sunt determinate în planul de proiecție Stereo 70 și sunt rotunjite la 1 milimetru.

*** Distanța dintre puncte este formată din segmente cumulate ce sunt mai mici decât valoarea 1 milimetru.

**DATE DESPRE IMOBILUL NR. 11221**

Oficiul de Cadastru și Publicitate Imobiliară DOLJ
Biroul de Cadastru și Publicitate Imobiliară Craiova

A. Partea I. Descrierea imobilului

TEREN Necunoscut

Adresa: Loc. Hunia, Jud. Dolj, T 23

Nr. Crt	Nr cadastral Nr. topografic	Suprafața* (mp)	Observații / Referințe
A1		Din acte: 0 Masurata: 2.500	Sector cadastral:10 Teren neimprejmuit;

B. Partea II. Proprietari și acte

Inscrieri privitoare la dreptul de proprietate și alte drepturi reale		Referințe
0 / 12/12/2022		
Act Normativ nr. LEGE:7, din 13/03/1996 emis de PARLAMENTUL ROMANIEI;		
B1	Inscrierea provizorie, drept de PROPRIETATE, dobandit prin Lege, cota actuala 1/1, cota initiala 1/1 1) NEIDENTIFICAT NEIDENTIFICAT	A1

C. Partea III. SARCINI .

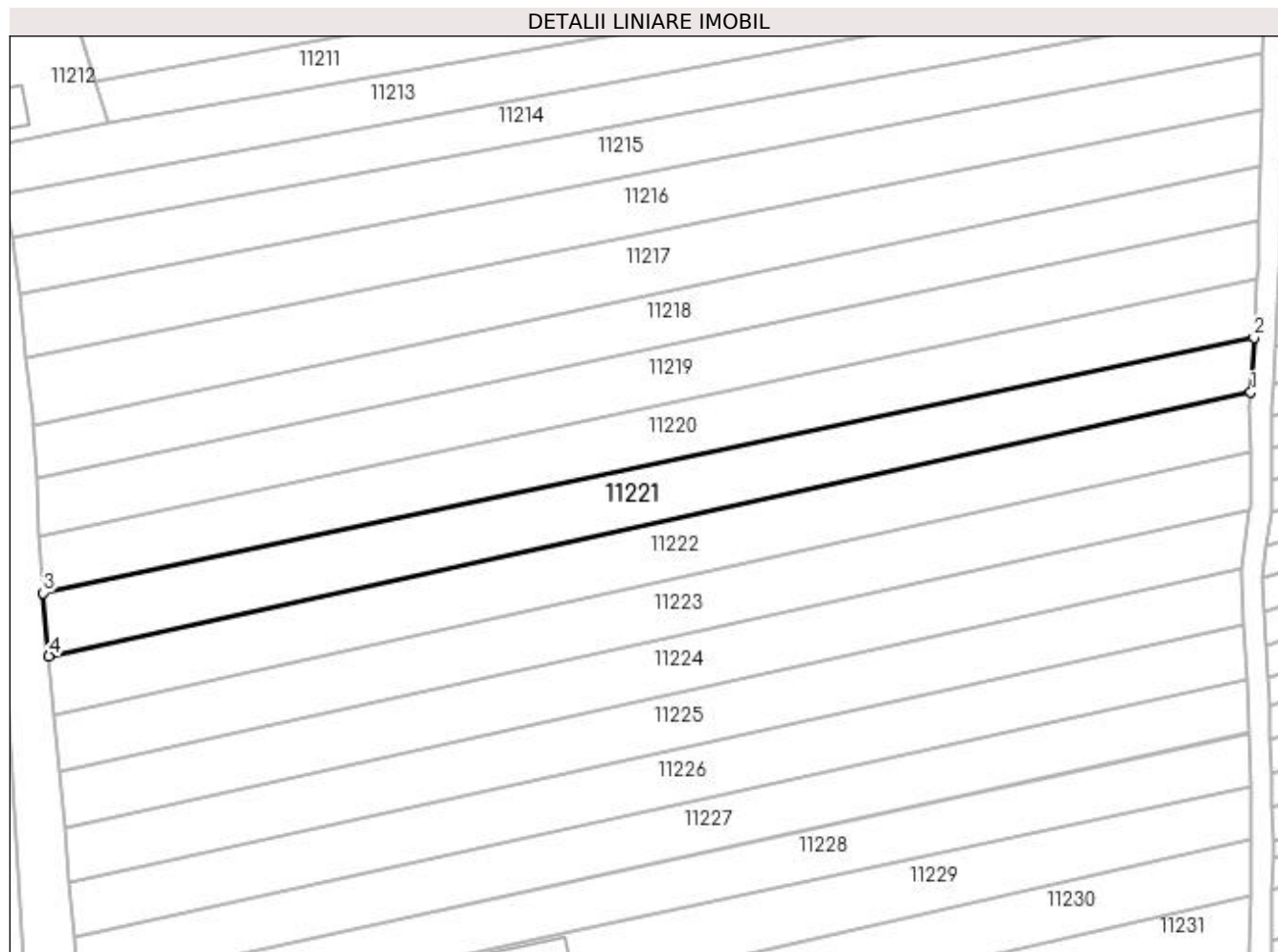
Inscrieri privind dezmembramintele dreptului de proprietate, drepturi reale de garanție și sarcini	Referințe
NU SUNT	

Anexa Nr. 1 La Partea I

Teren

Nr cadastral	Suprafața (mp)*	Observații / Referințe
	Din acte: 0 Masurata: 2.500	

* Suprafața este determinată în planul de proiecție Stereo 70.



Date referitoare la teren

Crt	Categorie folosință	Intravilan	Suprafața (mp)	Tarla	Parcelă	Nr. topo	Observații / Referințe
1	arabil	DA	1.157	23		-	
2	arabil	NU	1.343	23		-	

Lungime Segmente

1) Valorile lungimilor segmentelor sunt obținute din proiecție în plan.

Punct început	X / Y	Punct sfârșit	X / Y	Lungime segment (** (m)
1	348.099,125 286.383,982	2	348.099,722 286.394,176	10.211
2	348.099,722 286.394,176	3	347.873,039 286.346,42	231.659
3	347.873,039 286.346,42	4	347.874,109 286.334,577	11.891
4	347.874,109 286.334,577	1	348.099,125 286.383,982	230.376

**** Lungimile segmentelor sunt determinate în planul de proiecție Stereo 70 și sunt rotunjite la 1 milimetru.**

***** Distanța dintre puncte este formată din segmente cumulate ce sunt mai mici decât valoarea 1 milimetru.**

**DATE DESPRE IMOBILUL NR. 11222**

Oficiul de Cadastru și Publicitate Imobiliară DOLJ
Biroul de Cadastru și Publicitate Imobiliară Craiova

A. Partea I. Descrierea imobilului

TEREN Necunoscut

Adresa: Loc. Hunia, Jud. Dolj, T 23, P 48

Nr. Crt	Nr cadastral Nr. topografic	Suprafața* (mp)	Observații / Referințe
A1		2.530	Sector cadastral:10 Teren neimprejmuit;

B. Partea II. Proprietari și acte

Inscrieri privitoare la dreptul de proprietate și alte drepturi reale		Referințe
0 / 12/12/2022		
Act Notarial nr. CM:49, din 01/03/1999 emis de BNP STOENESCU FLOREA;		
B1	Intabulare, drept de PROPRIETATE, dobandit prin Succesiune, cota actuala 1/4, cota initiala 1/4 1) VASILE OCTAVIAN	A1
B2	Intabulare, drept de PROPRIETATE, dobandit prin Succesiune, cota actuala 1/4, cota initiala 1/4 1) HERJEU EUGENIA, LIPSA CNP	A1
B3	Intabulare, drept de PROPRIETATE, dobandit prin Succesiune, cota actuala 1/4, cota initiala 1/4 1) BORCOMAN DANA CLAUDIA, LIPSA CNP	A1
Act Notarial nr. CM:164, din 16/08/2013 emis de BNP STOENESCU FLOREA;		
B4	Intabulare, drept de PROPRIETATE, dobandit prin Succesiune, cota actuala 1/4, cota initiala 1/4 1) CIULLI VASILE DANA CLAUDIA	A1

C. Partea III. SARCINI .

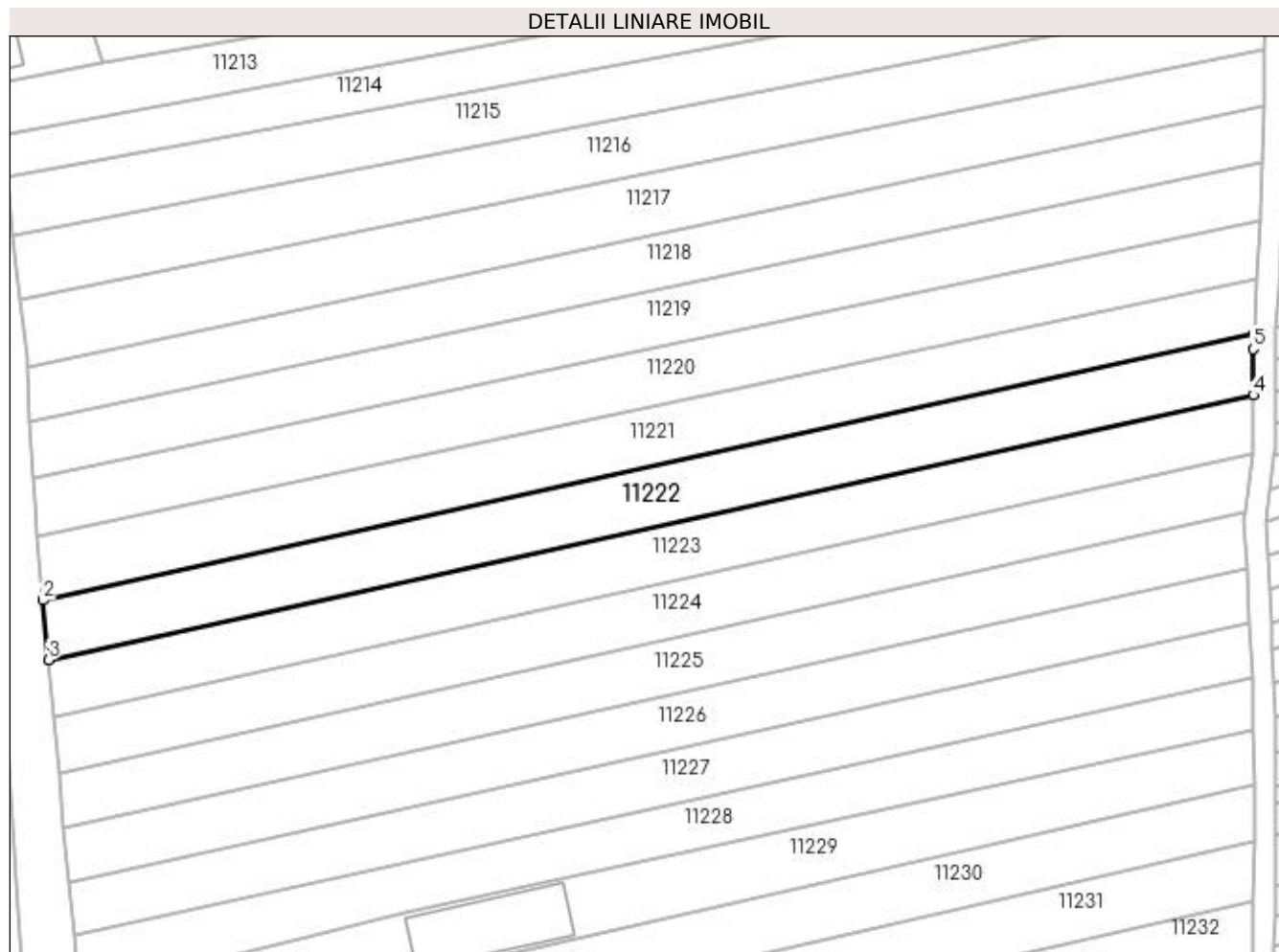
Inscrieri privind dezmembramintele dreptului de proprietate, drepturi reale de garanție și sarcini	Referințe
NU SUNT	

Anexa Nr. 1 La Partea I

Teren

Nr cadastral	Suprafața (mp)*	Observații / Referințe
	2.530	

* Suprafața este determinată în planul de proiecție Stereo 70.



Date referitoare la teren

Crt	Categorie folosință	Intravilan	Suprafața (mp)	Tarla	Parcelă	Nr. topo	Observații / Referințe
1	arabil	DA	1.125	23	48	-	
2	arabil	NU	1.405	23	48	-	

Lungime Segmente

1) Valorile lungimilor segmentelor sunt obținute din proiecție în plan.

Punct început	X / Y	Punct sfârșit	X / Y	Lungime segment (** (m)
1	348.099,125 286.383,982	2	347.874,109 286.334,577	230.376
2	347.874,109 286.334,577	3	347.875,108 286.323,522	11.1
3	347.875,108 286.323,522	4	348.099,0 286.372,68	229.225
4	348.099,0 286.372,68	5	348.098,966 286.381,274	8.594

Punct început	X / Y	Punct sfârșit	X / Y	Lungime segment (** (m)
5	348.098,966 286.381,274	1	348.099,125 286.383,982	2.713

** Lungimile segmentelor sunt determinate în planul de proiecție Stereo 70 și sunt rotunjite la 1 milimetru.

*** Distanța dintre puncte este formată din segmente cumulate ce sunt mai mici decât valoarea 1 milimetru.

**DATE DESPRE IMOBILUL NR. 11223**

Oficiul de Cadastru și Publicitate Imobiliară DOLJ
Biroul de Cadastru și Publicitate Imobiliară Craiova

A. Partea I. Descrierea imobilului

TEREN Necunoscut

Adresa: Loc. Hunia, Jud. Dolj, T 23, P 49

Nr. Crt	Nr cadastral Nr. topografic	Suprafața* (mp)	Observații / Referințe
A1		2.420	Sector cadastral:10 Teren neimprejmuit;

B. Partea II. Proprietari și acte

Inscrieri privitoare la dreptul de proprietate și alte drepturi reale	Referințe
0 / 12/12/2022	
Act Administrativ nr. TDP:2744-59334, din 20/10/1998 emis de COMISIA JUDETEANA DE FOND FUNCJAR;	
B1	A1
Intabulare, drept de PROPRIETATE, dobandit prin Reconstituire, cota actuala 1/1, cota initiala 1/1 1) BARBU GHEORGHE, LIPSA CNP	

C. Partea III. SARCINI .

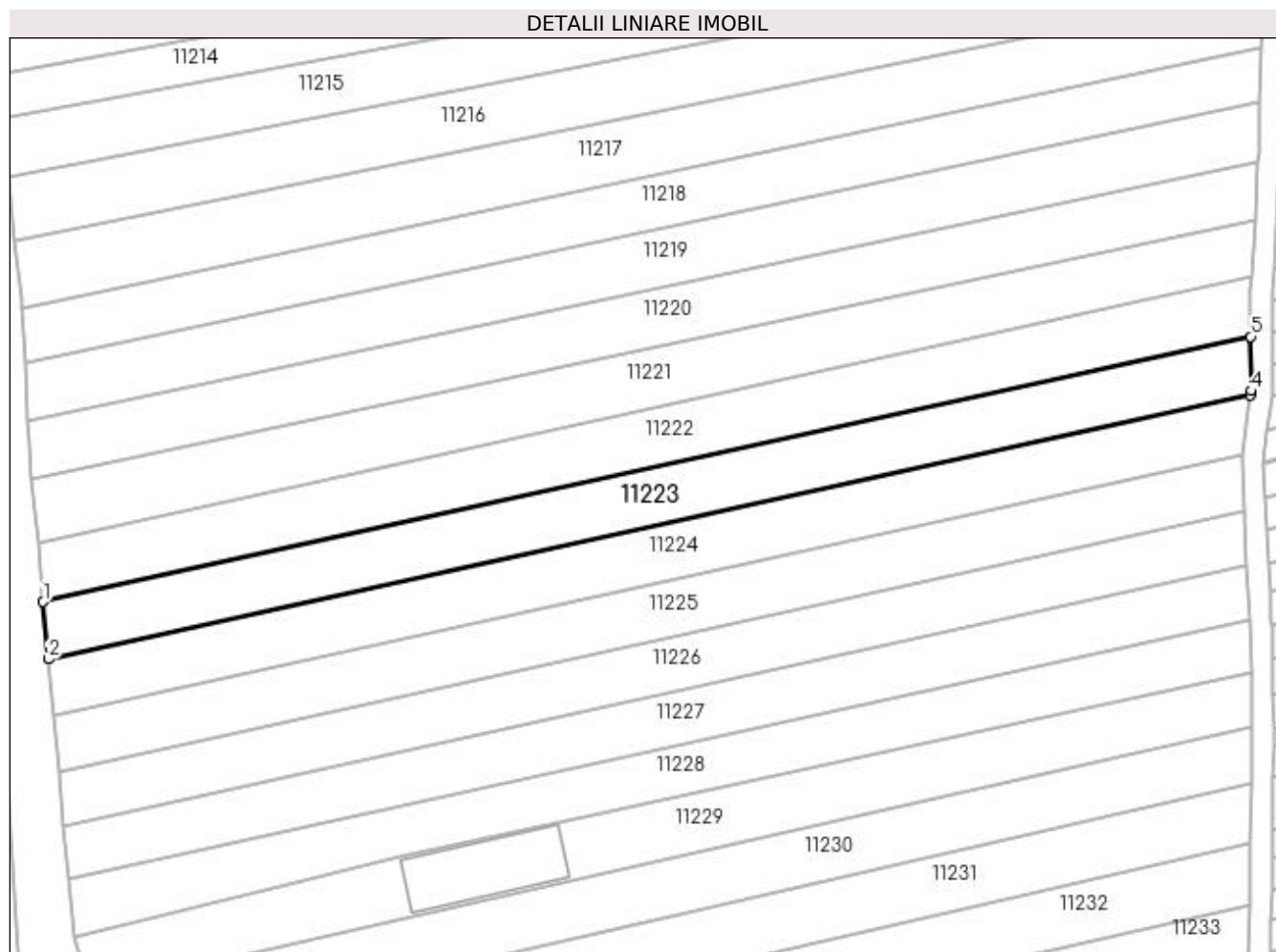
Inscrieri privind dezmembramintele dreptului de proprietate, drepturi reale de garanție și sarcini	Referințe
NU SUNT	

Anexa Nr. 1 La Partea I

Teren

Nr cadastral	Suprafața (mp)*	Observații / Referințe
	2.420	

* Suprafața este determinată în planul de proiecție Stereo 70.



Date referitoare la teren

Crt	Categorie folosință	Intravilan	Suprafața (mp)	Tarla	Parcelă	Nr. topo	Observații / Referințe
1	arabil	DA	1.082	23	49	-	
2	arabil	NU	1.338	23	49	-	

Lungime Segmente

1) Valorile lungimilor segmentelor sunt obținute din proiecție în plan.

Punct început	X / Y	Punct sfârșit	X / Y	Lungime segment (** (m)
1	347.875,108 286.323,522	2	347.876,067 286.312,901	10.664
2	347.876,067 286.312,901	3	348.098,938 286.361,835	228.18
3	348.098,938 286.361,835	4	348.099,04 286.362,617	0.789
4	348.099,04 286.362,617	5	348.099,0 286.372,68	10.063

Punct început	X / Y	Punct sfârșit	X / Y	Lungime segment (** (m)
5	348.099,0 286.372,68	1	347.875,108 286.323,522	229.225

** Lungimile segmentelor sunt determinate în planul de proiecție Stereo 70 și sunt rotunjite la 1 milimetru.

*** Distanța dintre puncte este formată din segmente cumulate ce sunt mai mici decât valoarea 1 milimetru.

**DATE DESPRE IMOBILUL NR. 11224**

Oficiul de Cadastru și Publicitate Imobiliară DOLJ
Biroul de Cadastru și Publicitate Imobiliară Craiova

A. Partea I. Descrierea imobilului

TEREN Necunoscut

Adresa: Loc. Hunia, Jud. Dolj, T 23, P 50

Nr. Crt	Nr cadastral Nr. topografic	Suprafața* (mp)	Observații / Referințe
A1		2.365	Sector cadastral:10 Teren neimprejmuit;

B. Partea II. Proprietari și acte

Inscrieri privitoare la dreptul de proprietate și alte drepturi reale	Referințe
0 / 12/12/2022	
Act Administrativ nr. TDP:2220-48388, din 09/01/1997 emis de COMISIA JUDETEANA DE FOND FUNCICIAR;	
B1	A1
Intabulare, drept de PROPRIETATE, dobandit prin Reconstituire, cota actuala 1/1, cota initiala 1/1 1) TOMITA FLOAREA, LIPSA CNP	

C. Partea III. SARCINI .

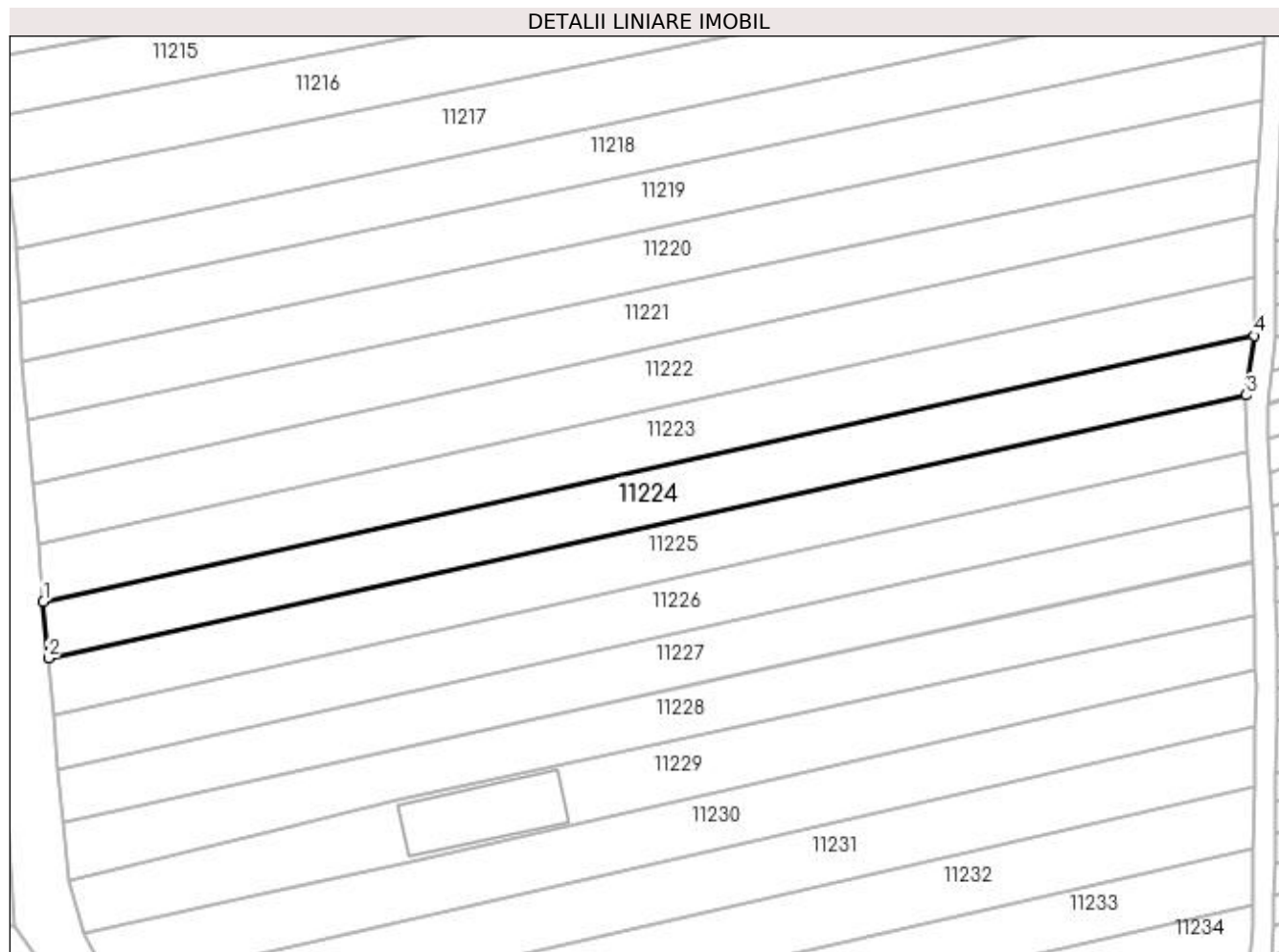
Inscrieri privind dezmembramintele dreptului de proprietate, drepturi reale de garanție și sarcini	Referințe
NU SUNT	

Anexa Nr. 1 La Partea I

Teren

Nr cadastral	Suprafața (mp)*	Observații / Referințe
	2.365	

* Suprafața este determinată în planul de proiecție Stereo 70.



Date referitoare la teren

Crt	Categorie folosință	Intravilan	Suprafața (mp)	Tarla	Parcelă	Nr. topo	Observații / Referințe
1	arabil	DA	1.066	23	50	-	
2	arabil	NU	1.299	23	50	-	

Lungime Segmente

1) Valorile lungimilor segmentelor sunt obținute din proiecție în plan.

Punct început	X / Y	Punct sfârșit	X / Y	Lungime segment (** (m)
1	347.876,067 286.312,901	2	347.877,012 286.302,44	10.504
2	347.877,012 286.302,44	3	348.097,502 286.350,851	225.742
3	348.097,502 286.350,851	4	348.098,938 286.361,835	11.077
4	348.098,938 286.361,835	1	347.876,067 286.312,901	228.18

**** Lungimile segmentelor sunt determinate în planul de proiecție Stereo 70 și sunt rotunjite la 1 milimetru.**

***** Distanța dintre puncte este formată din segmente cumulate ce sunt mai mici decât valoarea 1 milimetru.**

**DATE DESPRE IMOBILUL NR. 11225**

Oficiul de Cadastru și Publicitate Imobiliară DOLJ
Biroul de Cadastru și Publicitate Imobiliară Craiova

A. Partea I. Descrierea imobilului

TEREN Necunoscut

Adresa: Loc. Hunia, Jud. Dolj, T 23, P 51

Nr. Crt	Nr cadastral Nr. topografic	Suprafața* (mp)	Observații / Referințe
A1		2.310	Sector cadastral:10 Teren neimprejmuit;

B. Partea II. Proprietari și acte

Inscrieri privitoare la dreptul de proprietate și alte drepturi reale		Referințe
0 / 17/12/2022		
Act Administrativ nr. TDP:1924-48387, din 11/01/1997 emis de COMISIA JUDETEANA DE FOND FUNCJAR (CERTIF. DE DECES:DP353652/03.02.2006;);		
B1	Intabulare, drept de PROPRIETATE, dobandit prin Reconstituire, cota actuala 1/1, cota initiala 1/1 1) TOMITA ELENA DEFUNCT:Da	A1

C. Partea III. SARCINI .

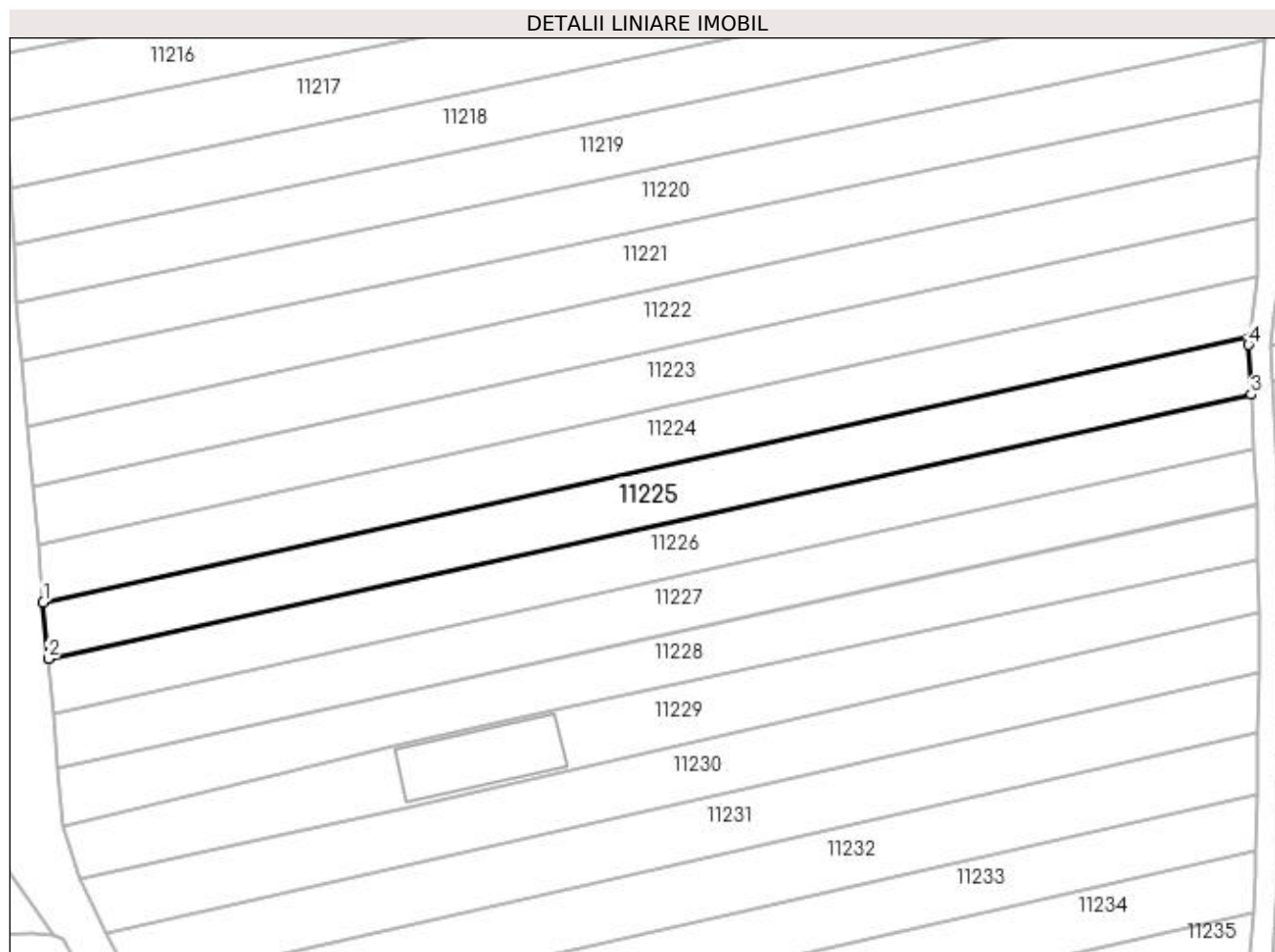
Inscrieri privind dezmembramentele dreptului de proprietate, drepturi reale de garanție și sarcini	Referințe
NU SUNT	

Anexa Nr. 1 La Partea I

Teren

Nr cadastral	Suprafața (mp)*	Observații / Referințe
	2.310	

* Suprafața este determinată în planul de proiecție Stereo 70.



Date referitoare la teren

Crt	Categorie folosință	Intravilan	Suprafața (mp)	Tarla	Parcelă	Nr. topo	Observații / Referințe
1	arabil	DA	1.049	23	51	-	
2	arabil	NU	1.261	23	51	-	

Lungime Segmente

1) Valorile lungimilor segmentelor sunt obținute din proiecție în plan.

Punct început	X / Y	Punct sfârșit	X / Y	Lungime segment (** (m)
1	347.877,012 286.302,44	2	347.877,942 286.292,147	10.335
2	347.877,942 286.292,147	3	348.097,784 286.340,416	225.079
3	348.097,784 286.340,416	4	348.097,324 286.349,489	9.085
4	348.097,324 286.349,489	5	348.097,502 286.350,851	1.374

Punct început	X / Y	Punct sfârșit	X / Y	Lungime segment (** (m)
5	348.097,502 286.350,851	1	347.877,012 286.302,44	225.742

** Lungimile segmentelor sunt determinate în planul de proiecție Stereo 70 și sunt rotunjite la 1 milimetru.

*** Distanța dintre puncte este formată din segmente cumulate ce sunt mai mici decât valoarea 1 milimetru.

**DATE DESPRE IMOBILUL NR. 11226**

Oficiul de Cadastru și Publicitate Imobiliară DOLJ
Biroul de Cadastru și Publicitate Imobiliară Craiova

A. Partea I. Descrierea imobilului

TEREN Necunoscut

Adresa: Loc. Hunia, Jud. Dolj, T 23, P 52

Nr. Crt	Nr cadastral Nr. topografic	Suprafața* (mp)	Observații / Referințe
A1		2.255	Sector cadastral:10 Teren neimprejmuit;

B. Partea II. Proprietari și acte

Inscrieri privitoare la dreptul de proprietate și alte drepturi reale	Referințe
0 / 12/12/2022	
Act Administrativ nr. TDP:2681-47996, din 02/04/1998 emis de COMISIA JUDETEANA DE FOND FUNCICIAR;	
B1	A1
Intabulare, drept de PROPRIETATE, dobandit prin Reconstituire, cota actuala 1/1, cota initiala 1/1 1) BARBU ION , LIPSA CNP	

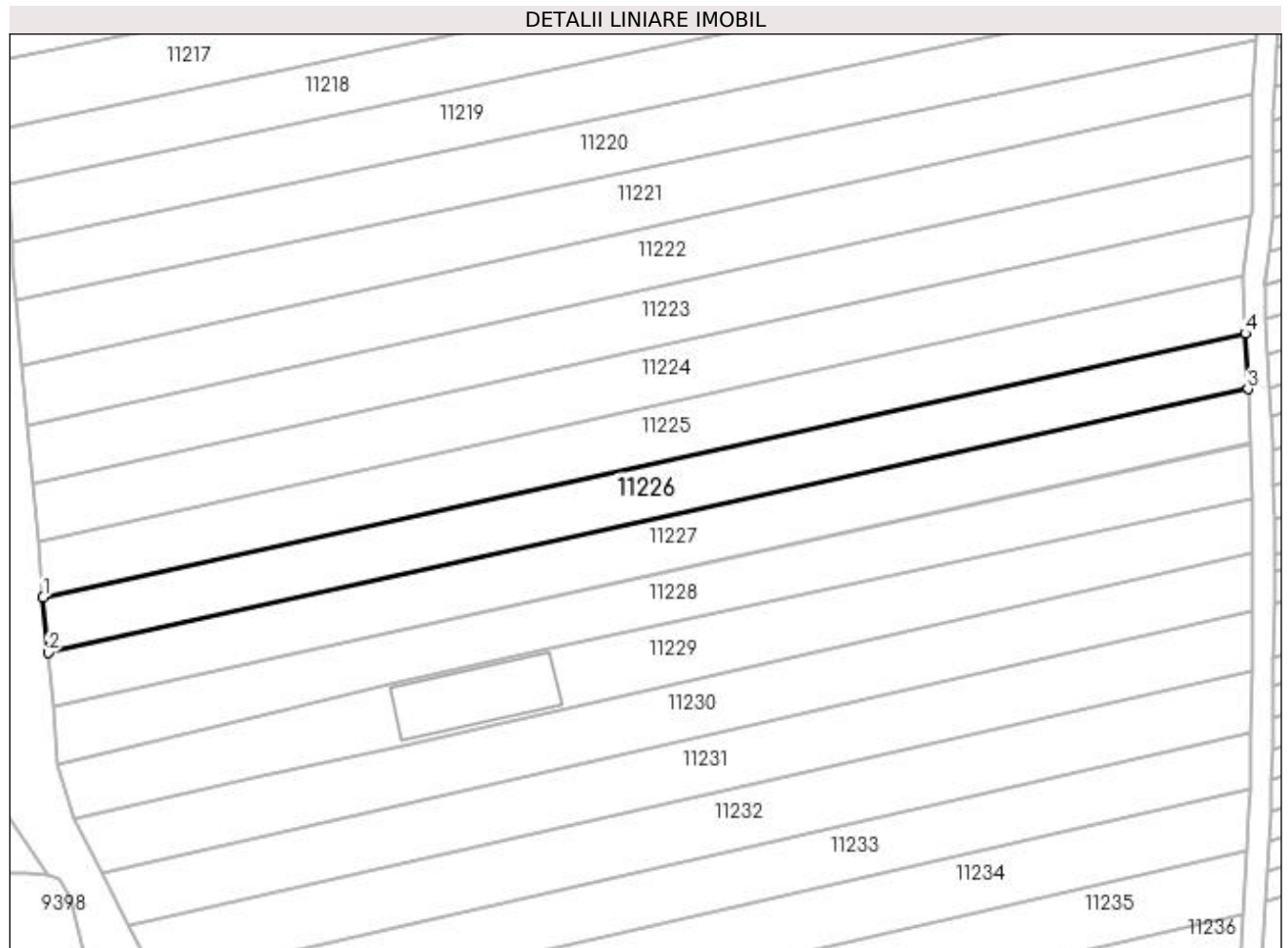
C. Partea III. SARCINI .

Inscrieri privind dezmembramintele dreptului de proprietate, drepturi reale de garanție și sarcini	Referințe
NU SUNT	

Anexa Nr. 1 La Partea I**Teren**

Nr cadastral	Suprafața (mp)*	Observații / Referințe
	2.255	

* Suprafața este determinată în planul de proiecție Stereo 70.

**Date referitoare la teren**

Crt	Categorie folosință	Intra vilan	Suprafața (mp)	Tarla	Parcelă	Nr. topo	Observații / Referințe
1	arabil	DA	1.026	23	52	-	
2	arabil	NU	1.229	23	52	-	

Lungime Segmente

1) Valorile lungimilor segmentelor sunt obținute din proiecție în plan.

Punct început	X / Y	Punct sfârșit	X / Y	Lungime segment (** (m)
1	347.877,942 286.292,147	2	347.878,852 286.282,08	10.108
2	347.878,852 286.282,08	3	348.098,299 286.330,262	224.674
3	348.098,299 286.330,262	4	348.097,784 286.340,416	10.167
4	348.097,784 286.340,416	1	347.877,942 286.292,147	225.079

**** Lungimile segmentelor sunt determinate în planul de proiecție Stereo 70 și sunt rotunjite la 1 milimetru.**

***** Distanța dintre puncte este formată din segmente cumulate ce sunt mai mici decât valoarea 1 milimetru.**

**DATE DESPRE IMOBILUL NR. 11227**

Oficiul de Cadastru și Publicitate Imobiliară DOLJ
Biroul de Cadastru și Publicitate Imobiliară Craiova

A. Partea I. Descrierea imobilului

TEREN Necunoscut

Adresa: Loc. Hunia, Jud. Dolj, T 23, P 54

Nr. Crt	Nr cadastral Nr. topografic	Suprafața* (mp)	Observații / Referințe
A1		2.200	Sector cadastral:10 Teren neimprejmuit;

B. Partea II. Proprietari și acte

Inscrieri privitoare la dreptul de proprietate și alte drepturi reale	Referințe
0 / 12/12/2022	
Act Administrativ nr. TDP:4119, din 13/05/2004 emis de COMISIA JUDETEANA DE FOND FUNCJAR;	
B1	A1
Intabulare, drept de PROPRIETATE, dobandit prin Reconstituire, cota actuala 1/1, cota initiala 1/1 1) SIRBU ANA, LIPSA CNP	

C. Partea III. SARCINI .

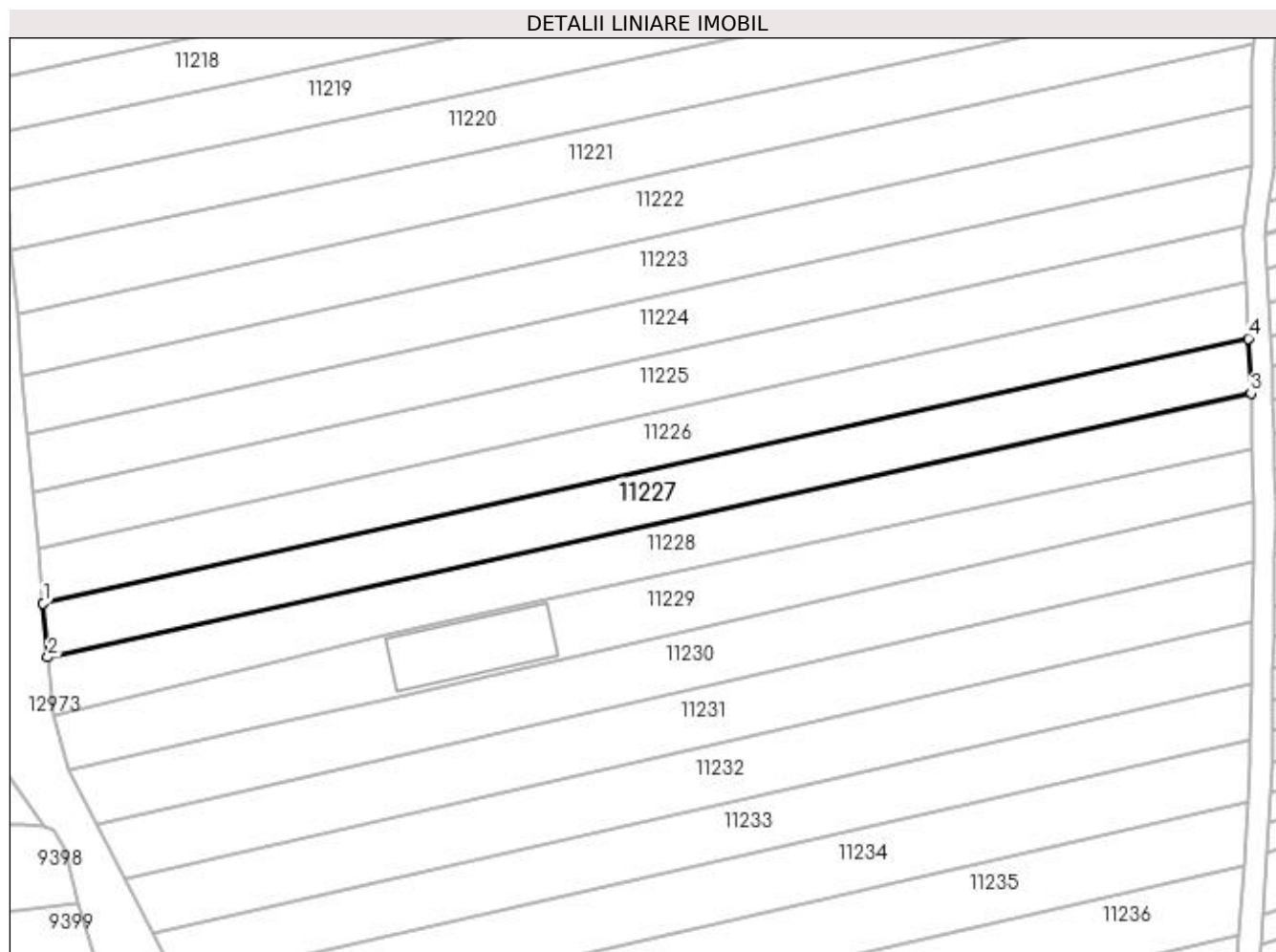
Inscrieri privind dezmembramintele dreptului de proprietate, drepturi reale de garanție și sarcini	Referințe
NU SUNT	

Anexa Nr. 1 La Partea I

Teren

Nr cadastral	Suprafața (mp)*	Observații / Referințe
	2.200	

* Suprafața este determinată în planul de proiecție Stereo 70.



Date referitoare la teren

Crt	Categorie folosință	Intravilan	Suprafața (mp)	Tarla	Parcelă	Nr. topo	Observații / Referințe
1	arabil	DA	1.003	23	54	-	
2	arabil	NU	1.197	23	54	-	

Lungime Segmente

1) Valorile lungimilor segmentelor sunt obținute din proiecție în plan.

Punct început	X / Y	Punct sfârșit	X / Y	Lungime segment (** (m)
1	347.878,852 286.282,08	2	347.879,741 286.272,242	9.878
2	347.879,741 286.272,242	3	348.098,802 286.320,339	224.279
3	348.098,802 286.320,339	4	348.098,299 286.330,262	9.936
4	348.098,299 286.330,262	1	347.878,852 286.282,08	224.674

**** Lungimile segmentelor sunt determinate în planul de proiecție Stereo 70 și sunt rotunjite la 1 milimetru.**

***** Distanța dintre puncte este formată din segmente cumulate ce sunt mai mici decât valoarea 1 milimetru.**

**DATE DESPRE IMOBILUL NR. 11228**

Oficiul de Cadastru și Publicitate Imobiliară DOLJ
Biroul de Cadastru și Publicitate Imobiliară Craiova

A. Partea I. Descrierea imobilului

TEREN Necunoscut

Adresa: Loc. Hunia, Jud. Dolj, T 23, P 54

Nr. Crt	Nr cadastral Nr. topografic	Suprafața* (mp)	Observații / Referințe
A1		2.145	Sector cadastral:10 Teren neimprejmuit;

B. Partea II. Proprietari și acte

Inscrieri privitoare la dreptul de proprietate și alte drepturi reale	Referințe
0 / 12/12/2022	
Act Administrativ nr. TDP:2185-9685, din 08/01/1997 emis de COMISIA JUDETEANA DE FOND FUNCJAR;	
B1	A1
Intabulare, drept de PROPRIETATE, dobandit prin Reconstituire, cota actuala 1/1, cota initiala 1/1 1) SIRBU ILIE, LIPSA CNP	

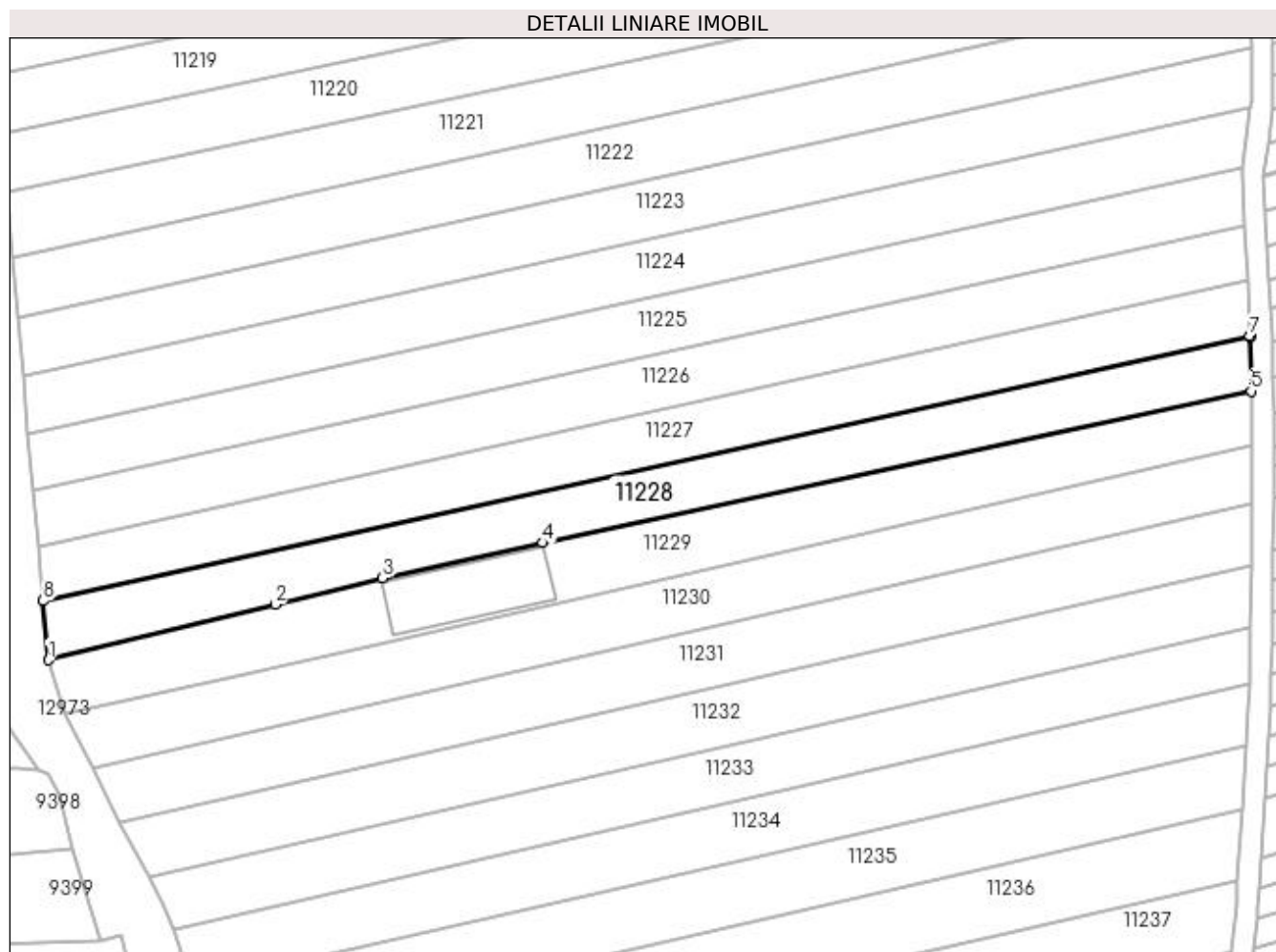
C. Partea III. SARCINI .

Inscrieri privind dezmembramintele dreptului de proprietate, drepturi reale de garanție și sarcini	Referințe
NU SUNT	

Anexa Nr. 1 La Partea I**Teren**

Nr cadastral	Suprafața (mp)*	Observații / Referințe
	2.145	

* Suprafața este determinată în planul de proiecție Stereo 70.

**Date referitoare la teren**

Crt	Categorie folosință	Intravilan	Suprafața (mp)	Tarla	Parcelă	Nr. topo	Observații / Referințe
1	arabil	DA	986	23	54	-	
2	arabil	NU	1.159	23	54	-	

Lungime Segmente

1) Valorile lungimilor segmentelor sunt obținute din proiecție în plan.

Punct început	X / Y	Punct sfârșit	X / Y	Lungime segment (** (m)
1	347.880,708 286.261,537	2	347.921,857 286.271,604	42.363
2	347.921,857 286.271,604	3	347.941,351 286.276,386	20.072
3	347.941,351 286.276,386	4	347.970,482 286.282,782	29.825
4	347.970,482 286.282,782	5	348.099,01 286.310,29	131.439

Punct început	X / Y	Punct sfârșit	X / Y	Lungime segment (** (m)
5	348.099,01 286.310,29	6	348.098,81 286.320,19	9.902
6	348.098,81 286.320,19	7	348.098,802 286.320,339	0.149
7	348.098,802 286.320,339	8	347.879,741 286.272,242	224.279
8	347.879,741 286.272,242	1	347.880,708 286.261,537	10.749

** Lungimile segmentelor sunt determinate în planul de proiecție Stereo 70 și sunt rotunjite la 1 milimetru.

*** Distanța dintre puncte este formată din segmente cumulate ce sunt mai mici decât valoarea 1 milimetru.

**DATE DESPRE IMOBILUL NR. 11229**

Oficiul de Cadastru și Publicitate Imobiliară DOLJ
Biroul de Cadastru și Publicitate Imobiliară Craiova

A. Partea I. Descrierea imobilului

TEREN Necunoscut

Adresa: Loc. Hunia, Str Linistei, Nr. 30, Jud. Dolj, T 23, P 55

Nr. Crt	Nr cadastral Nr. topografic	Suprafața* (mp)	Observații / Referințe
A1	32144	Din acte: 2.090 Masurata: 2.382	Sector cadastral:10 Teren neimpregmuit;

Construcții

Crt	Nr cadastral Nr. topografic	Adresa	Observații / Referințe
A1.1		Loc. Hunia, Str Linistei, Nr. 30, Jud. Dolj, T 23, P 55	Nr. niveluri:1; S. construita la sol:297 mp; S. construita desfasurata:297 mp;

B. Partea II. Proprietari și acte

Inscrieri privitoare la dreptul de proprietate și alte drepturi reale		Referințe
188796 / 06/12/2017		
Act Notarial nr. CVC:3625, din 06/12/2017 emis de BNP STOENESCU FLOREA;		
B1	Intabulare, drept de PROPRIETATE, dobandit prin Conventie, cota actuala 1/1, cota initiala 1/1 1) TARU VALENTIN-LUCIAN 2) TARU ALINA-IULIANA	A1
0 / 12/12/2022		
Act Normativ nr. LEGEA 7-ART.12 ALIN.14, din 13/03/1996 emis de PARLAMENTUL ROMANIEI;		
B2	Intabulare, drept de PROPRIETATE, dobandit prin Lege, cota actuala 1/1, cota initiala 1/1 1) TARU VALENTIN-LUCIAN 2) TARU ALINA-IULIANA	A1.1

C. Partea III. SARCINI .

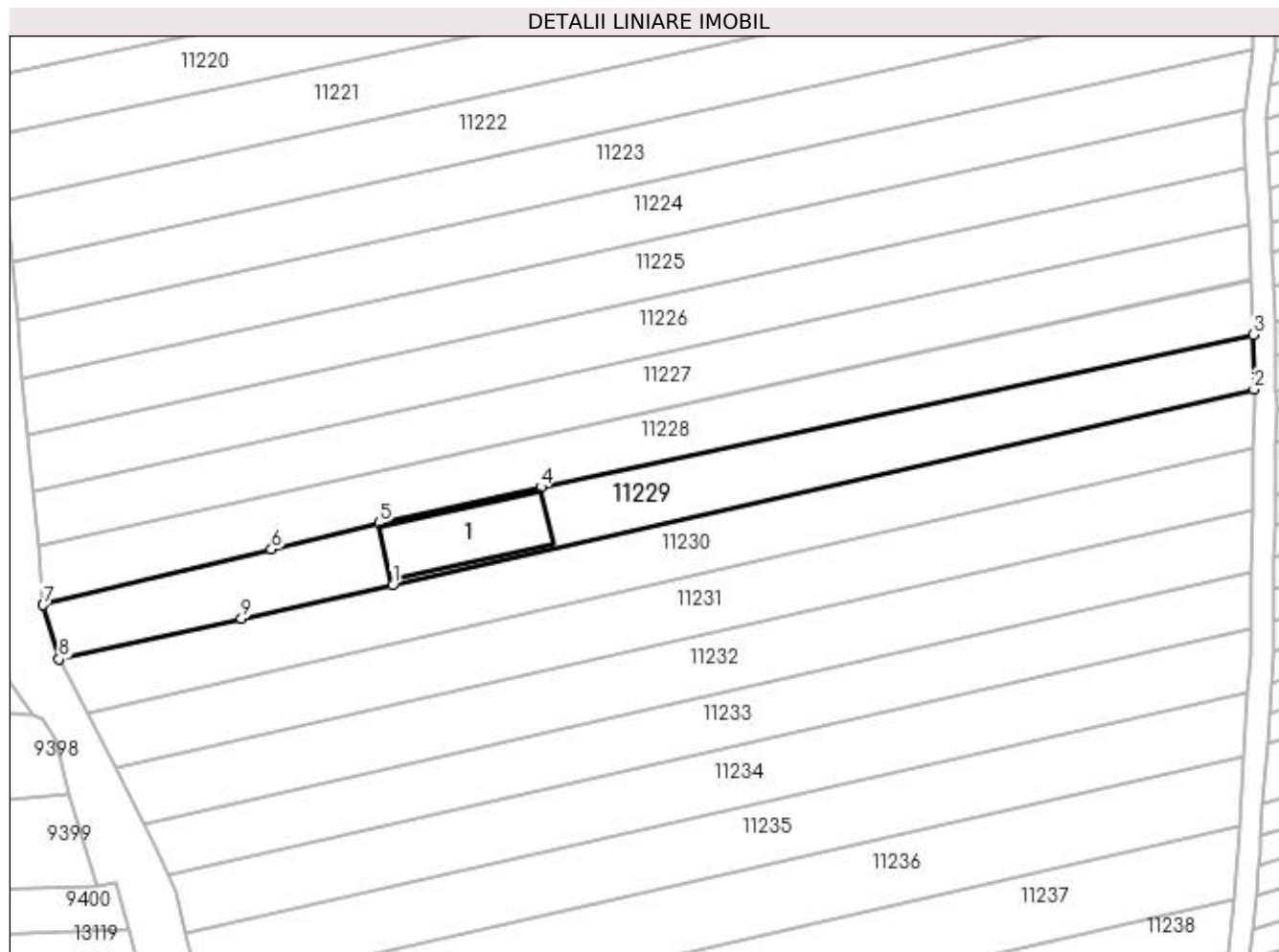
Inscrieri privind dezmembramintele dreptului de proprietate, drepturi reale de garanție și sarcini	Referințe
NU SUNT	

Anexa Nr. 1 La Partea I

Teren

Nr cadastral	Suprafața (mp)*	Observații / Referințe
32144	Din acte: 2.090 Masurata: 2.382	

* Suprafața este determinată în planul de proiecție Stereo 70.



Date referitoare la teren

Crt	Categorie folosință	Intra vilan	Suprafața (mp)	Tarla	Parcelă	Nr. topo	Observații / Referințe
1	curți constructii	DA	1.135	23	55	-	
2	arabil	NU	1.247	23	55	-	

Date referitoare la construcții

Crt	Număr	Destinație construcție	Supraf. (mp)	Situație juridică	Observații / Referințe
A1.1		construcții industriale și edilitare	297	Cu acte	Nr. niveluri:1; S. construita la sol:297 mp; S. construita desfasurata:297 mp;

Lungime Segmente

1) Valorile lungimilor segmentelor sunt obținute din proiecție în plan.

Punct început	X / Y	Punct sfârșit	X / Y	Lungime segment (** (m)
1	347.943,736 286.265,086	2	348.099,209 286.300,447	159.444
2	348.099,209 286.300,447	3	348.099,01 286.310,29	9.845

Punct început	X / Y	Punct sfârșit	X / Y	Lungime segment (** (m)
3	348.099,01 286.310,29	4	347.970,482 286.282,782	131.439
4	347.970,482 286.282,782	5	347.941,351 286.276,386	29.825
5	347.941,351 286.276,386	6	347.921,857 286.271,604	20.072
6	347.921,857 286.271,604	7	347.880,708 286.261,537	42.363
7	347.880,708 286.261,537	8	347.883,579 286.251,771	10.179
8	347.883,579 286.251,771	9	347.916,484 286.259,092	33.71
9	347.916,484 286.259,092	1	347.943,736 286.265,086	27.903

** Lungimile segmentelor sunt determinate în planul de proiecție Stereo 70 și sunt rotunjite la 1 milimetru.

*** Distanța dintre puncte este formată din segmente cumulate ce sunt mai mici decât valoarea 1 milimetru.

**DATE DESPRE IMOBILUL NR. 11230**

Oficiul de Cadastru și Publicitate Imobiliară DOLJ
Biroul de Cadastru și Publicitate Imobiliară Craiova

A. Partea I. Descrierea imobilului

TEREN Necunoscut

Adresa: Loc. Hunia, Jud. Dolj, T 23, P 56

Nr. Crt	Nr cadastral Nr. topografic	Suprafața* (mp)	Observații / Referințe
A1		2.280	Sector cadastral:10 Teren neimprejmuit;

B. Partea II. Proprietari și acte

Inscrieri privitoare la dreptul de proprietate și alte drepturi reale		Referințe
0 / 12/12/2022		
Act Notarial nr. ACT DE PARTAJ:1898, din 05/06/2015 emis de BNP CUREA IONEL;		
B1	Intabulare, drept de PROPRIETATE, dobandit prin lesire Din Indiviziune, cota actuala 1/1, cota initiala 1/1 1) IONESCU MARIN	A1

C. Partea III. SARCINI .

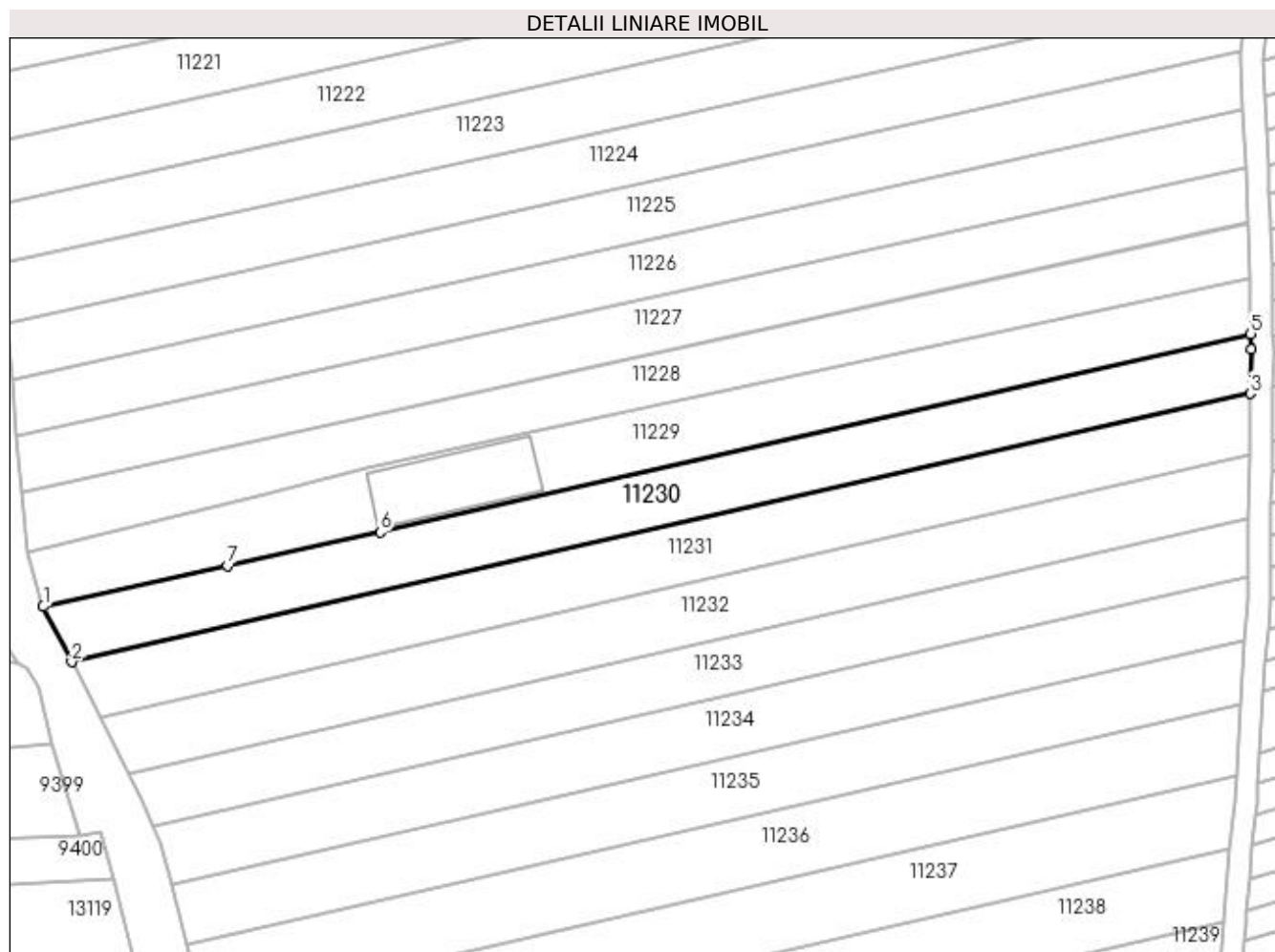
Inscrieri privind dezmembramintele dreptului de proprietate, drepturi reale de garanție și sarcini	Referințe
NU SUNT	

Anexa Nr. 1 La Partea I

Teren

Nr cadastral	Suprafața (mp)*	Observații / Referințe
	2.280	

* Suprafața este determinată în planul de proiecție Stereo 70.



Date referitoare la teren

Crt	Categorie folosință	Intravilan	Suprafața (mp)	Tarla	Parcelă	Nr. topo	Observații / Referințe
1	arabil	DA	1.079	23	56	-	
2	arabil	NU	1.201	23	56	-	

Lungime Segmente

1) Valorile lungimilor segmentelor sunt obținute din proiecție în plan.

Punct început	X / Y	Punct sfârșit	X / Y	Lungime segment (** (m)
1	347.883,579 286.251,771	2	347.888,638 286.241,908	11.085
2	347.888,638 286.241,908	3	348.099,146 286.289,787	215.884
3	348.099,146 286.289,787	4	348.099,266 286.297,64	7.854
4	348.099,266 286.297,64	5	348.099,209 286.300,447	2.808

Punct început	X / Y	Punct sfârșit	X / Y	Lungime segment (** (m)
5	348.099,209 286.300,447	6	347.943,736 286.265,086	159.444
6	347.943,736 286.265,086	7	347.916,484 286.259,092	27.903
7	347.916,484 286.259,092	1	347.883,579 286.251,771	33.71

** Lungimile segmentelor sunt determinate în planul de proiecție Stereo 70 și sunt rotunjite la 1 milimetru.

*** Distanța dintre puncte este formată din segmente cumulate ce sunt mai mici decât valoarea 1 milimetru.

**DATE DESPRE IMOBILUL NR. 11231**

Oficiul de Cadastru și Publicitate Imobiliară DOLJ
Biroul de Cadastru și Publicitate Imobiliară Craiova

A. Partea I. Descrierea imobilului

TEREN Necunoscut

Adresa: Loc. Hunia, Jud. Dolj, T 23, P 57

Nr. Crt	Nr cadastral Nr. topografic	Suprafața* (mp)	Observații / Referințe
A1		2.280	Sector cadastral:10 Teren neimprejmuit;

B. Partea II. Proprietari și acte

Inscrieri privitoare la dreptul de proprietate și alte drepturi reale	Referințe
0 / 12/12/2022	
Act Administrativ nr. TDP:1947-48387, din 11/01/1997 emis de COMISIA JUDETEANA DE FOND FUNCICIAR;	
B1	A1
Intabulare, drept de PROPRIETATE, dobandit prin Reconstituire, cota actuala 1/1, cota initiala 1/1 1) MITROACA GEORGETA, LIPSA CNP	

C. Partea III. SARCINI .

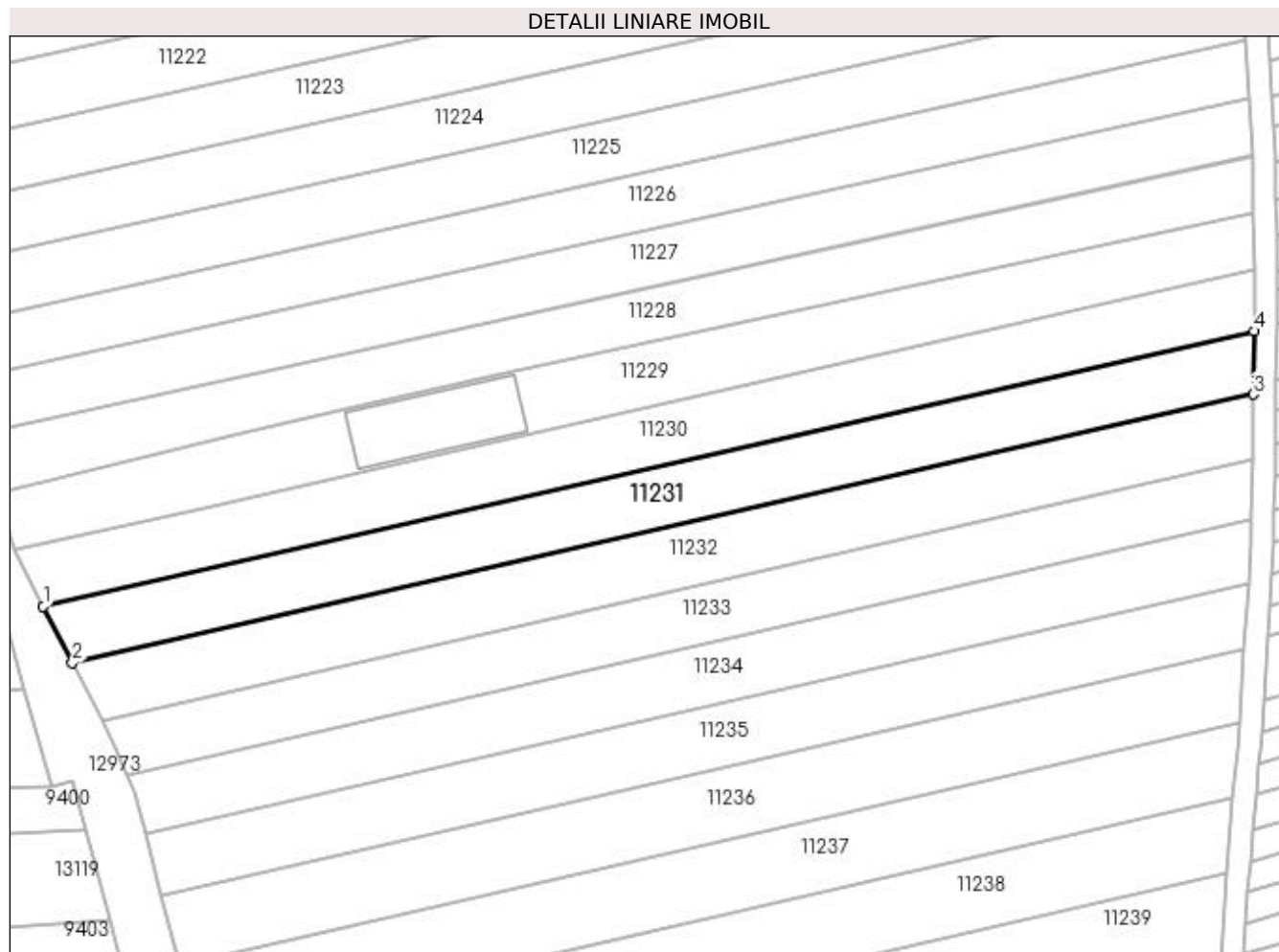
Inscrieri privind dezmembramintele dreptului de proprietate, drepturi reale de garanție și sarcini	Referințe
NU SUNT	

Anexa Nr. 1 La Partea I

Teren

Nr cadastral	Suprafața (mp)*	Observații / Referințe
	2.280	

* Suprafața este determinată în planul de proiecție Stereo 70.



Date referitoare la teren

Crt	Categorie folosință	Intravilan	Suprafața (mp)	Tarla	Parcelă	Nr. topo	Observații / Referințe
1	arabil	DA	1.087	23	57	-	
2	arabil	NU	1.193	23	57	-	

Lungime Segmente

1) Valorile lungimilor segmentelor sunt obținute din proiecție în plan.

Punct început	X / Y	Punct sfârșit	X / Y	Lungime segment (** (m)
1	347.888,638 286.241,908	2	347.893,676 286.232,088	11.037
2	347.893,676 286.232,088	3	348.098,979 286.278,782	210.546
3	348.098,979 286.278,782	4	348.099,146 286.289,787	11.006
4	348.099,146 286.289,787	1	347.888,638 286.241,908	215.884

**** Lungimile segmentelor sunt determinate în planul de proiecție Stereo 70 și sunt rotunjite la 1 milimetru.**

***** Distanța dintre puncte este formată din segmente cumulate ce sunt mai mici decât valoarea 1 milimetru.**

**DATE DESPRE IMOBILUL NR. 11232**

Oficiul de Cadastru și Publicitate Imobiliară DOLJ
Biroul de Cadastru și Publicitate Imobiliară Craiova

A. Partea I. Descrierea imobilului

TEREN Necunoscut

Adresa: Loc. Hunia, Jud. Dolj, T 23, P 58

Nr. Crt	Nr cadastral Nr. topografic	Suprafața* (mp)	Observații / Referințe
A1		2.280	Sector cadastral:10 Teren neimprejmuit;

B. Partea II. Proprietari și acte

Inscrieri privitoare la dreptul de proprietate și alte drepturi reale		Referințe
0 / 12/12/2022		
Act Administrativ nr. TDP:2291-48388, din 10/01/1997 emis de COMISIA JUDETEANA DE FOND FUNCICIAR;		
B1	Intabulare, drept de PROPRIETATE, dobandit prin Reconstituire, cota actuala 1/1, cota initiala 1/1 1) VASILESCU ION, LIPSA CNP 2) VASILESCU EMILIA, LIPSA CNP	A1

C. Partea III. SARCINI .

Inscrieri privind dezmembramintele dreptului de proprietate, drepturi reale de garanție și sarcini	Referințe
NU SUNT	

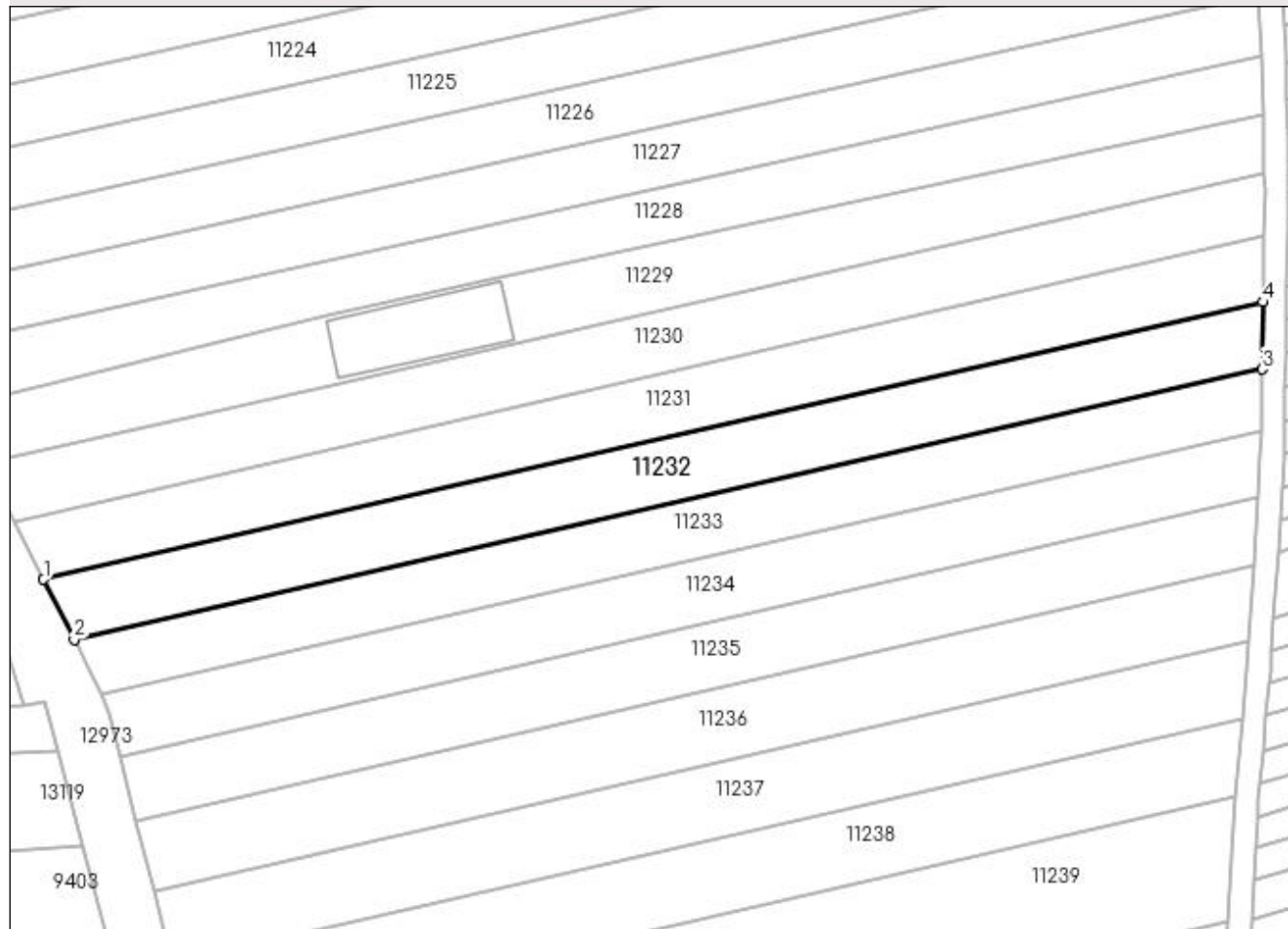
Anexa Nr. 1 La Partea I

Teren

Nr cadastral	Suprafața (mp)*	Observații / Referințe
	2.280	

* Suprafața este determinată în planul de proiecție Stereo 70.

DETALII LINIARE IMOBIL



Date referitoare la teren

Crt	Categorie folosință	Intravilan	Suprafața (mp)	Tarla	Parcelă	Nr. topo	Observații / Referințe
1	arabil	DA	1.094	23	58	-	
2	arabil	NU	1.186	23	58	-	

Lungime Segmente

1) Valorile lungimilor segmentelor sunt obținute din proiecție în plan.

Punct început	X / Y	Punct sfârșit	X / Y	Lungime segment (** (m)
1	347.893,676 286.232,088	2	347.898,845 286.222,011	11.325
2	347.898,845 286.222,011	3	348.098,808 286.267,491	205.07
3	348.098,808 286.267,491	4	348.098,979 286.278,782	11.292
4	348.098,979 286.278,782	1	347.893,676 286.232,088	210.546

**** Lungimile segmentelor sunt determinate în planul de proiecție Stereo 70 și sunt rotunjite la 1 milimetru.**

***** Distanța dintre puncte este formată din segmente cumulate ce sunt mai mici decât valoarea 1 milimetru.**

**DATE DESPRE IMOBILUL NR. 11233**

Oficiul de Cadastru și Publicitate Imobiliară DOLJ
Biroul de Cadastru și Publicitate Imobiliară Craiova

A. Partea I. Descrierea imobilului

TEREN Necunoscut

Adresa: Loc. Hunia, Jud. Dolj, T 23, P 59

Nr. Crt	Nr cadastral Nr. topografic	Suprafața* (mp)	Observații / Referințe
A1	33927	2.035	Sector cadastral:10 Teren neimprejmuit;

B. Partea II. Proprietari și acte

Inscrieri privitoare la dreptul de proprietate și alte drepturi reale		Referințe
68530 / 13/04/2022		
Act Notarial nr. CONTRACT DE INTRETINERE:1227, din 11/04/2022 emis de NP GHERGHE ANCA COSTINA;		
B1	Intabulare, drept de PROPRIETATE, dobandit prin Conventie, cota actuala 1/1, cota initiala 1/1 1) PANESCU LUCIAN FLORIN 2) PANESCU SOFICA	A1

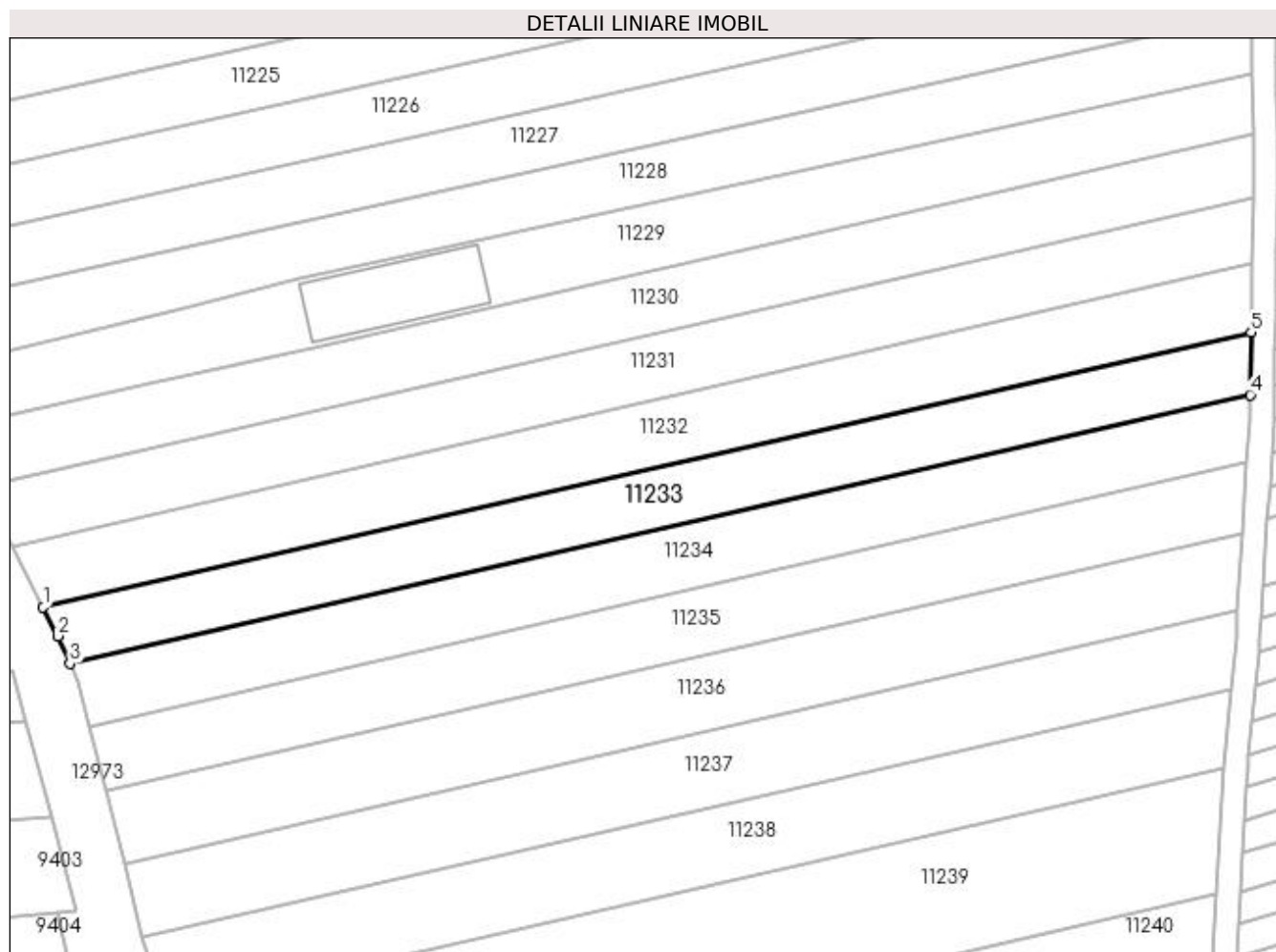
C. Partea III. SARCINI

Inscrieri privind dezmembramintele dreptului de proprietate, drepturi reale de garanție și sarcini		Referințe
68530 / 13/04/2022		
Act Notarial nr. CONTRACT DE INTRETINERE:1227, din 11/04/2022 emis de NP GHERGHE ANCA COSTINA;		
C1	Intabulare, drept de IPOTECA LEGALA, Valoare:0 ce are ca obiect plata rentei în bani corespunzatoare întreținerii neexecutate, dobandit prin Conventie, cota actuala 1/1, cota initiala 1/1 1) PANESCU MARIA	A1

Anexa Nr. 1 La Partea I**Teren**

Nr cadastral	Suprafața (mp)*	Observații / Referințe
33927	2.035	

* Suprafața este determinată în planul de proiecție Stereo 70.

**Date referitoare la teren**

Crt	Categorie folosință	Intravilan	Suprafața (mp)	Tarla	Parcelă	Nr. topo	Observații / Referințe
1	arabil	DA	982	23	59	-	
2	arabil	NU	1.053	23	59	-	

Lungime Segmente

1) Valorile lungimilor segmentelor sunt obținute din proiecție în plan.

Punct început	X / Y	Punct sfârșit	X / Y	Lungime segment (** (m)
1	347.898,845 286.222,011	2	347.901,27 286.217,285	5.312
2	347.901,27 286.217,285	3	347.903,285 286.212,722	4.988
3	347.903,285 286.212,722	4	348.098,651 286.257,156	200.355
4	348.098,651 286.257,156	5	348.098,808 286.267,491	10.336

Punct început	X / Y	Punct sfârșit	X / Y	Lungime segment (** (m)
5	348.098,808 286.267,491	1	347.898,845 286.222,011	205.07

** Lungimile segmentelor sunt determinate în planul de proiecție Stereo 70 și sunt rotunjite la 1 milimetru.

*** Distanța dintre puncte este formată din segmente cumulate ce sunt mai mici decât valoarea 1 milimetru.

**DATE DESPRE IMOBILUL NR. 11234**

Oficiul de Cadastru și Publicitate Imobiliară DOLJ
Biroul de Cadastru și Publicitate Imobiliară Craiova

A. Partea I. Descrierea imobilului

TEREN Necunoscut

Adresa: Loc. Hunia, Jud. Dolj, T 23, P 60

Nr. Crt	Nr cadastral Nr. topografic	Suprafața* (mp)	Observații / Referințe
A1	33732	2.160	Sector cadastral:10 Teren neimprejmuit;

B. Partea II. Proprietari și acte

Inscrieri privitoare la dreptul de proprietate și alte drepturi reale	Referințe
50591 / 22/03/2022	
Act Notarial nr. CVC:1035, din 21/03/2022 emis de NP CANTAR ELENA ;	
B1	A1
Intabulare, drept de PROPRIETATE, dobandit prin Conventie, cota actuala 1/1, cota initiala 1/1	
1) PLENICEANU ADRIAN-FLORIN	
2) PLENICEANU CLAUDIA	

C. Partea III. SARCINI .

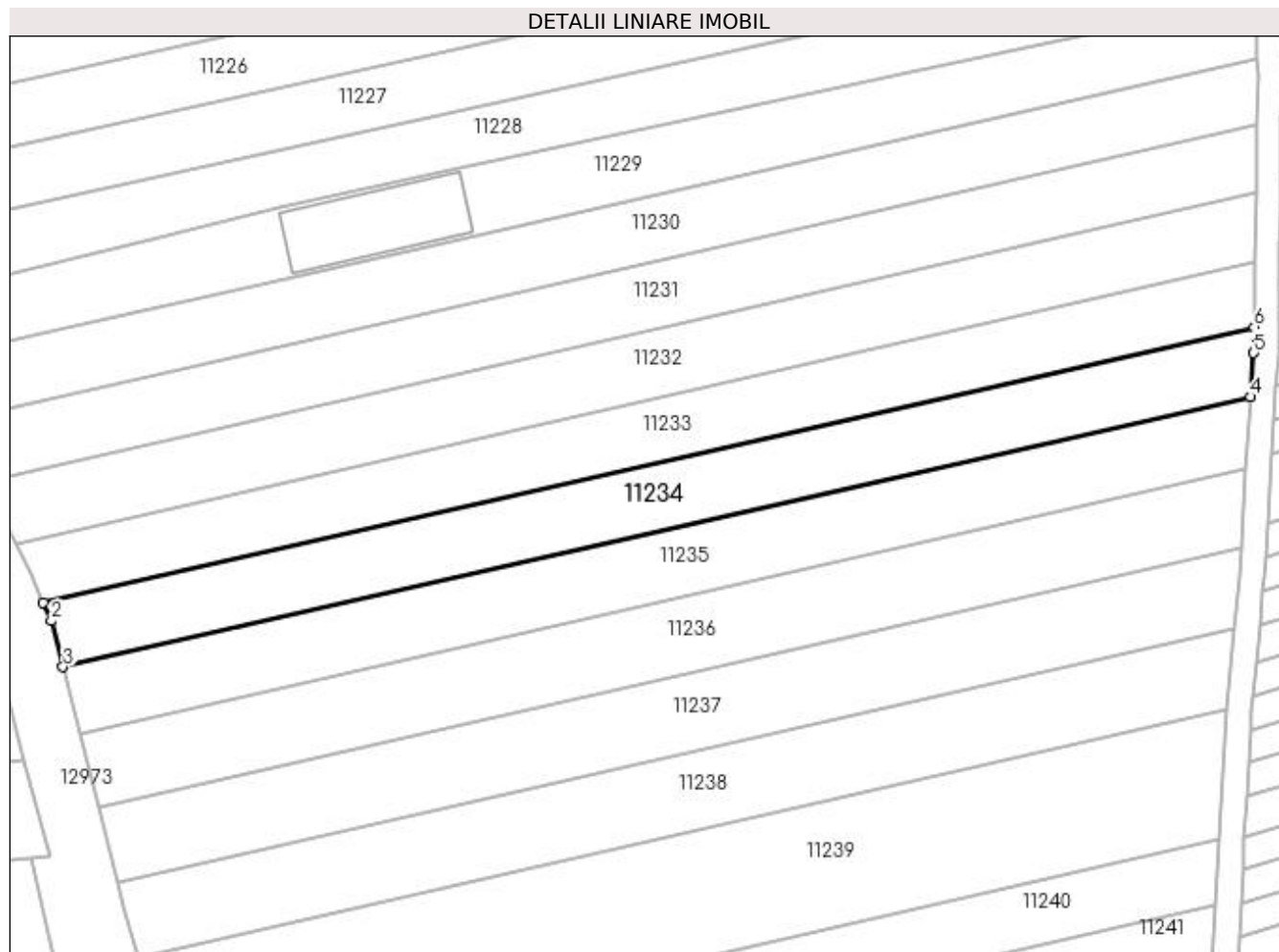
Inscrieri privind dezmembramintele dreptului de proprietate, drepturi reale de garanție și sarcini	Referințe
NU SUNT	

Anexa Nr. 1 La Partea I

Teren

Nr cadastral	Suprafața (mp)*	Observații / Referințe
33732	2.160	

* Suprafața este determinată în planul de proiecție Stereo 70.



Date referitoare la teren

Crt	Categorie folosință	Intravilan	Suprafața (mp)	Tarla	Parcelă	Nr. topo	Observații / Referințe
1	arabil	DA	1.054	23	60	-	
2	arabil	NU	1.106	23	60	-	

Lungime Segmente

1) Valorile lungimilor segmentelor sunt obținute din proiecție în plan.

Punct început	X / Y	Punct sfârșit	X / Y	Lungime segment (** (m)
1	347.903,285 286.212,722	2	347.904,611 286.209,718	3.284
2	347.904,611 286.209,718	3	347.906,497 286.202,283	7.67
3	347.906,497 286.202,283	4	348.098,136 286.245,87	196.533
4	348.098,136 286.245,87	5	348.098,587 286.252,945	7.089

Punct început	X / Y	Punct sfârșit	X / Y	Lungime segment (** (m)
5	348.098,587 286.252,945	6	348.098,651 286.257,156	4.211
6	348.098,651 286.257,156	1	347.903,285 286.212,722	200.355

** Lungimile segmentelor sunt determinate în planul de proiecție Stereo 70 și sunt rotunjite la 1 milimetru.

*** Distanța dintre puncte este formată din segmente cumulate ce sunt mai mici decât valoarea 1 milimetru.

**DATE DESPRE IMOBILUL NR. 11235**

Oficiul de Cadastru și Publicitate Imobiliară DOLJ
Biroul de Cadastru și Publicitate Imobiliară Craiova

A. Partea I. Descrierea imobilului

TEREN Necunoscut

Adresa: Loc. Hunia, Jud. Dolj, T 23, P 61

Nr. Crt	Nr cadastral Nr. topografic	Suprafața* (mp)	Observații / Referințe
A1		2.160	Sector cadastral:10 Teren neimprejmit;

B. Partea II. Proprietari și acte

Inscrieri privitoare la dreptul de proprietate și alte drepturi reale		Referințe
0 / 12/12/2022		
Act Notarial nr. CM:126, din 10/04/2008 emis de BNP STOENESCU FLOREA;		
B1	Intabulare, drept de PROPRIETATE, dobandit prin Succesiune, cota actuala 1/2, cota initiala 1/2 1) PREDĂ CONSTANTA	A1
B2	Intabulare, drept de PROPRIETATE, dobandit prin Succesiune, cota actuala 1/2, cota initiala 1/2 1) PAUN GEORGETA DOINA	A1

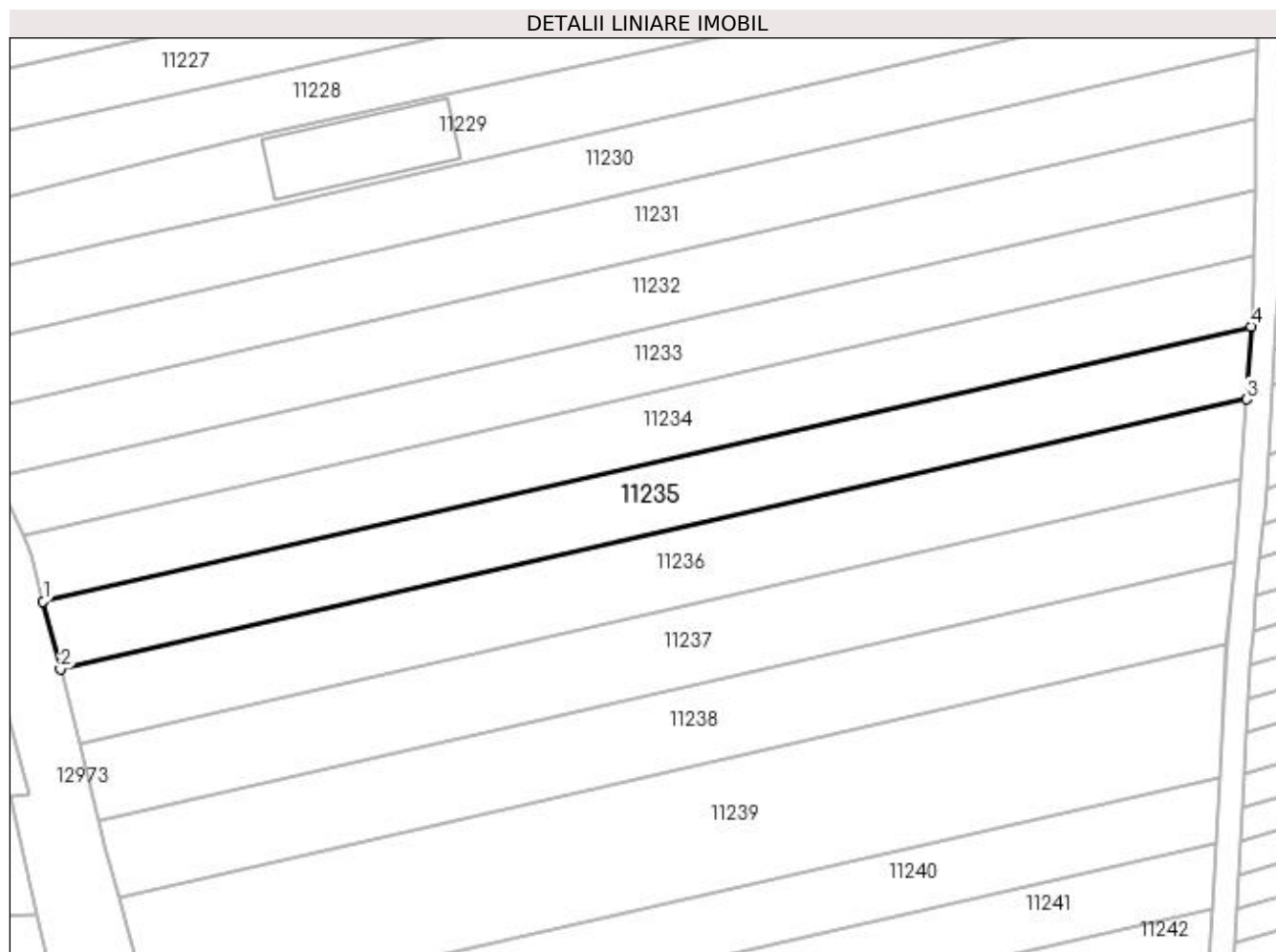
C. Partea III. SARCINI .

Inscrieri privind dezmembramintele dreptului de proprietate, drepturi reale de garanție și sarcini	Referințe
NU SUNT	

Anexa Nr. 1 La Partea I**Teren**

Nr cadastral	Suprafața (mp)*	Observații / Referințe
	2.160	

* Suprafața este determinată în planul de proiecție Stereo 70.

**Date referitoare la teren**

Crt	Categorie folosință	Intra vilan	Suprafața (mp)	Tarla	Parcelă	Nr. topo	Observații / Referințe
1	arabil	DA	1.077	23	61	-	
2	arabil	NU	1.083	23	61	-	

Lungime Segmente

1) Valorile lungimilor segmentelor sunt obținute din proiecție în plan.

Punct început	X / Y	Punct sfârșit	X / Y	Lungime segment (** (m)
1	347.906,497 286.202,283	2	347.909,226 286.191,53	11.094
2	347.909,226 286.191,53	3	348.097,401 286.234,328	192.981
3	348.097,401 286.234,328	4	348.098,136 286.245,87	11.565
4	348.098,136 286.245,87	1	347.906,497 286.202,283	196.533

**** Lungimile segmentelor sunt determinate în planul de proiecție Stereo 70 și sunt rotunjite la 1 milimetru.**

***** Distanța dintre puncte este formată din segmente cumulate ce sunt mai mici decât valoarea 1 milimetru.**

**DATE DESPRE IMOBILUL NR. 11236**

Oficiul de Cadastru și Publicitate Imobiliară DOLJ
Biroul de Cadastru și Publicitate Imobiliară Craiova

A. Partea I. Descrierea imobilului

TEREN Necunoscut

Adresa: Loc. Hunia, Jud. Dolj, T 23, P 62

Nr. Crt	Nr cadastral Nr. topografic	Suprafața* (mp)	Observații / Referințe
A1	33194	2.340	Sector cadastral:10 Teren neimprejmuit;

B. Partea II. Proprietari și acte

Inscrieri privitoare la dreptul de proprietate și alte drepturi reale		Referințe
130100 / 24/06/2019		
Act Notarial nr. CM:155, din 01/07/2002 emis de BNP STOENESCU FLOREA (act administrativ nr TITLU DE PROPRIETATE NR. 1408-60682 din 17.08.1995, emis de COMISIA JUDETEANA);		
B1	Intabulare, drept de PROPRIETATE, dobandit prin Succesiune, cota actuala 1/1, cota initiala 1/1 1) ZAVALAS IULIAN	A1

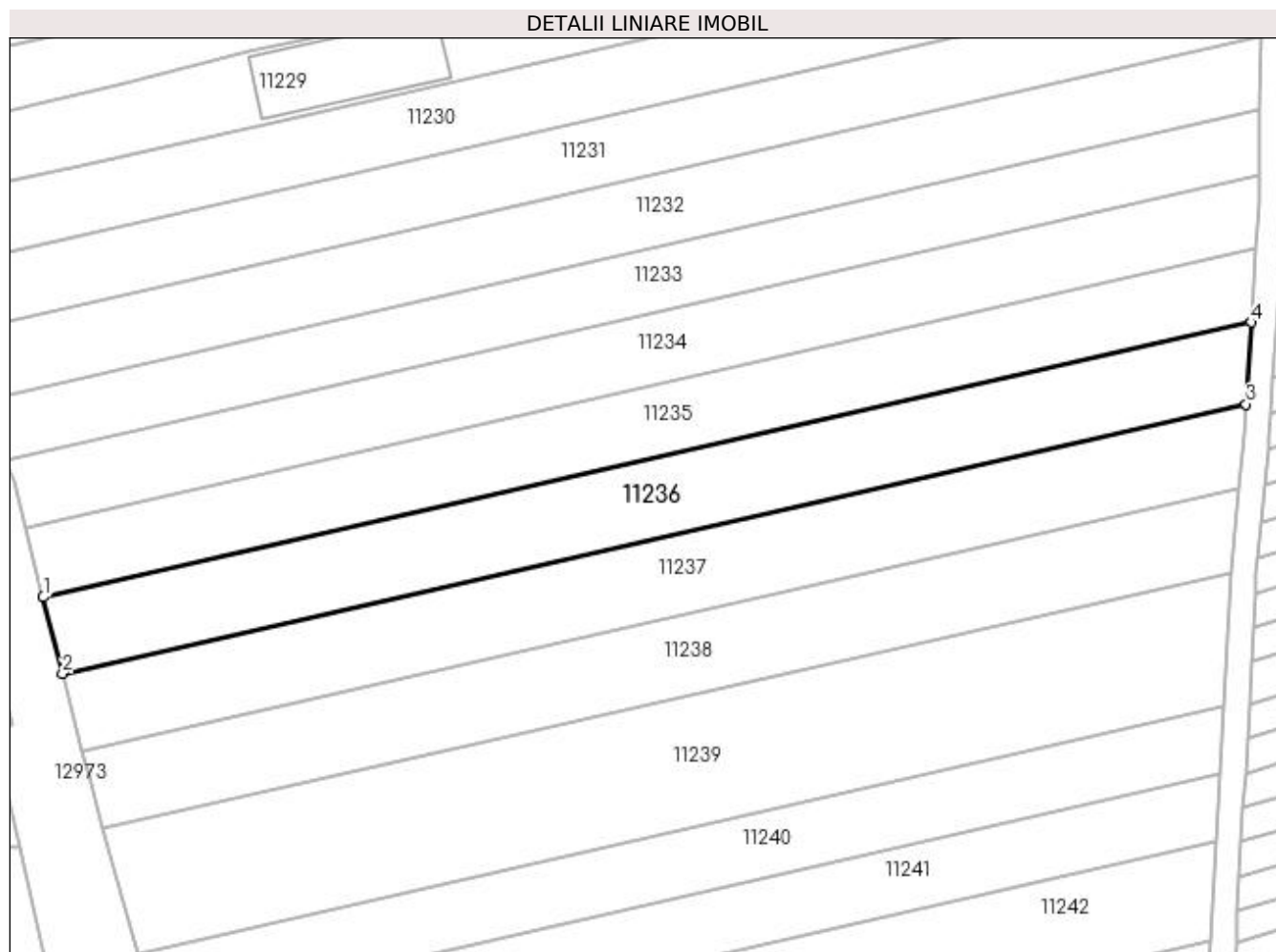
C. Partea III. SARCINI .

Inscrieri privind dezmembramintele dreptului de proprietate, drepturi reale de garanție și sarcini	Referințe
NU SUNT	

Anexa Nr. 1 La Partea I**Teren**

Nr cadastral	Suprafața (mp)*	Observații / Referințe
33194	2.340	

* Suprafața este determinată în planul de proiecție Stereo 70.

**Date referitoare la teren**

Crt	Categorie folosință	Intra vilan	Suprafața (mp)	Tarla	Parcelă	Nr. topo	Observații / Referințe
1	arabil	DA	1.196	23	62	-	
2	arabil	NU	1.144	23	62	-	

Lungime Segmente

1) Valorile lungimilor segmentelor sunt obținute din proiecție în plan.

Punct început	X / Y	Punct sfârșit	X / Y	Lungime segment (** (m)
1	347.909,226 286.191,53	2	347.912,239 286.179,652	12.254
2	347.912,239 286.179,652	3	348.096,59 286.221,581	189.059
3	348.096,59 286.221,581	4	348.097,401 286.234,328	12.773
4	348.097,401 286.234,328	1	347.909,226 286.191,53	192.981

**** Lungimile segmentelor sunt determinate în planul de proiecție Stereo 70 și sunt rotunjite la 1 milimetru.**

***** Distanța dintre puncte este formată din segmente cumulate ce sunt mai mici decât valoarea 1 milimetru.**

**DATE DESPRE IMOBILUL NR. 11237**

Oficiul de Cadastru și Publicitate Imobiliară DOLJ
Biroul de Cadastru și Publicitate Imobiliară Craiova

A. Partea I. Descrierea imobilului

TEREN Necunoscut

Adresa: Loc. Hunia, Jud. Dolj, T 23, P 63

Nr. Crt	Nr cadastral Nr. topografic	Suprafața* (mp)	Observații / Referințe
A1		2.340	Sector cadastral:10 Teren neimprejmuit;

B. Partea II. Proprietari și acte

Inscrieri privitoare la dreptul de proprietate și alte drepturi reale	Referințe
0 / 12/12/2022	
Hotarare Judecatoreasca nr. SC:1150, din 22/05/2014 emis de JUDECATORIA CALAFAT;	
B1	Intabulare, drept de PROPRIETATE, dobandit prin Hotarare Judecatoreasca, cota actuala 1/1, cota initiala 1/1 1) LAZAR PETRICA, LIPSA CNP
	A1

C. Partea III. SARCINI .

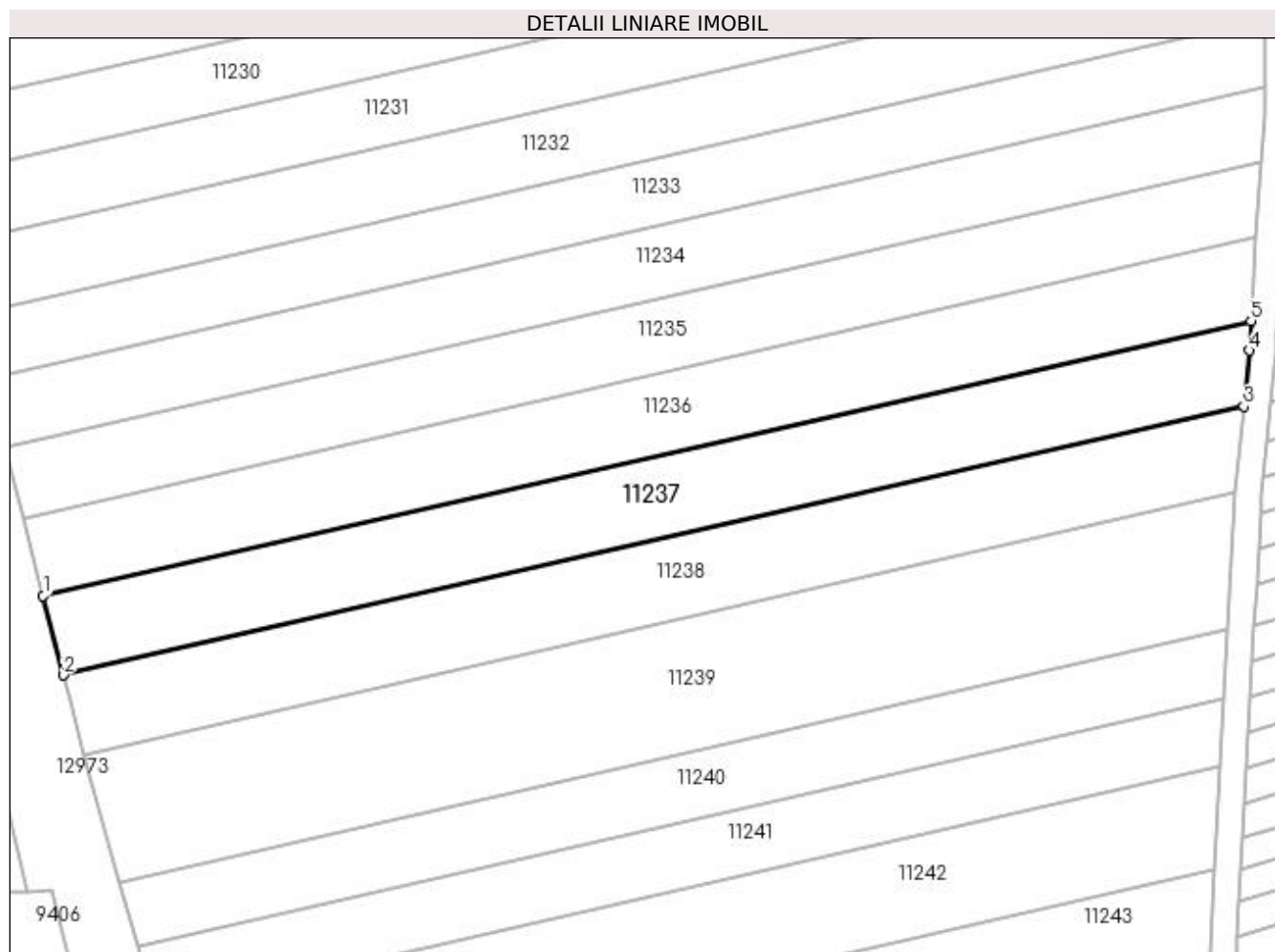
Inscrieri privind dezmembramintele dreptului de proprietate, drepturi reale de garanție și sarcini	Referințe
NU SUNT	

Anexa Nr. 1 La Partea I

Teren

Nr cadastral	Suprafața (mp)*	Observații / Referințe
	2.340	

* Suprafața este determinată în planul de proiecție Stereo 70.



Date referitoare la teren

Crt	Categorie folosință	Intravilan	Suprafața (mp)	Tarla	Parcelă	Nr. topo	Observații / Referințe
1	arabil	DA	1.228	23	63	-	
2	arabil	NU	1.112	23	63	-	

Lungime Segmente

1) Valorile lungimilor segmentelor sunt obținute din proiecție în plan.

Punct început	X / Y	Punct sfârșit	X / Y	Lungime segment (** (m)
1	347.912,239 286.179,652	2	347.915,318 286.167,517	12.52
2	347.915,318 286.167,517	3	348.095,482 286.208,493	184.765
3	348.095,482 286.208,493	4	348.096,3 286.217,037	8.583
4	348.096,3 286.217,037	5	348.096,59 286.221,581	4.553

Punct început	X / Y	Punct sfârșit	X / Y	Lungime segment (** (m)
5	348.096,59 286.221,581	1	347.912,239 286.179,652	189.059

** Lungimile segmentelor sunt determinate în planul de proiecție Stereo 70 și sunt rotunjite la 1 milimetru.

*** Distanța dintre puncte este formată din segmente cumulate ce sunt mai mici decât valoarea 1 milimetru.

**DATE DESPRE IMOBILUL NR. 11238**

Oficiul de Cadastru și Publicitate Imobiliară DOLJ
Biroul de Cadastru și Publicitate Imobiliară Craiova

A. Partea I. Descrierea imobilului

TEREN Necunoscut

Adresa: Loc. Hunia, Jud. Dolj, T 23, P 64

Nr. Crt	Nr cadastral Nr. topografic	Suprafața* (mp)	Observații / Referințe
A1		2.275	Sector cadastral:10 Teren neimprejmuit;

B. Partea II. Proprietari și acte

Inscrieri privitoare la dreptul de proprietate și alte drepturi reale	Referințe
0 / 12/12/2022	
Act Administrativ nr. TDP:2761-59334, din 20/01/1999 emis de COMISIA JUDETEANA DE FOND FUNCICIAR;	
B1	A1
Intabulare, drept de PROPRIETATE, dobandit prin Reconstituire, cota actuala 1/1, cota initiala 1/1 1) BRINZAN NICOLAE , LIPSA CNP	

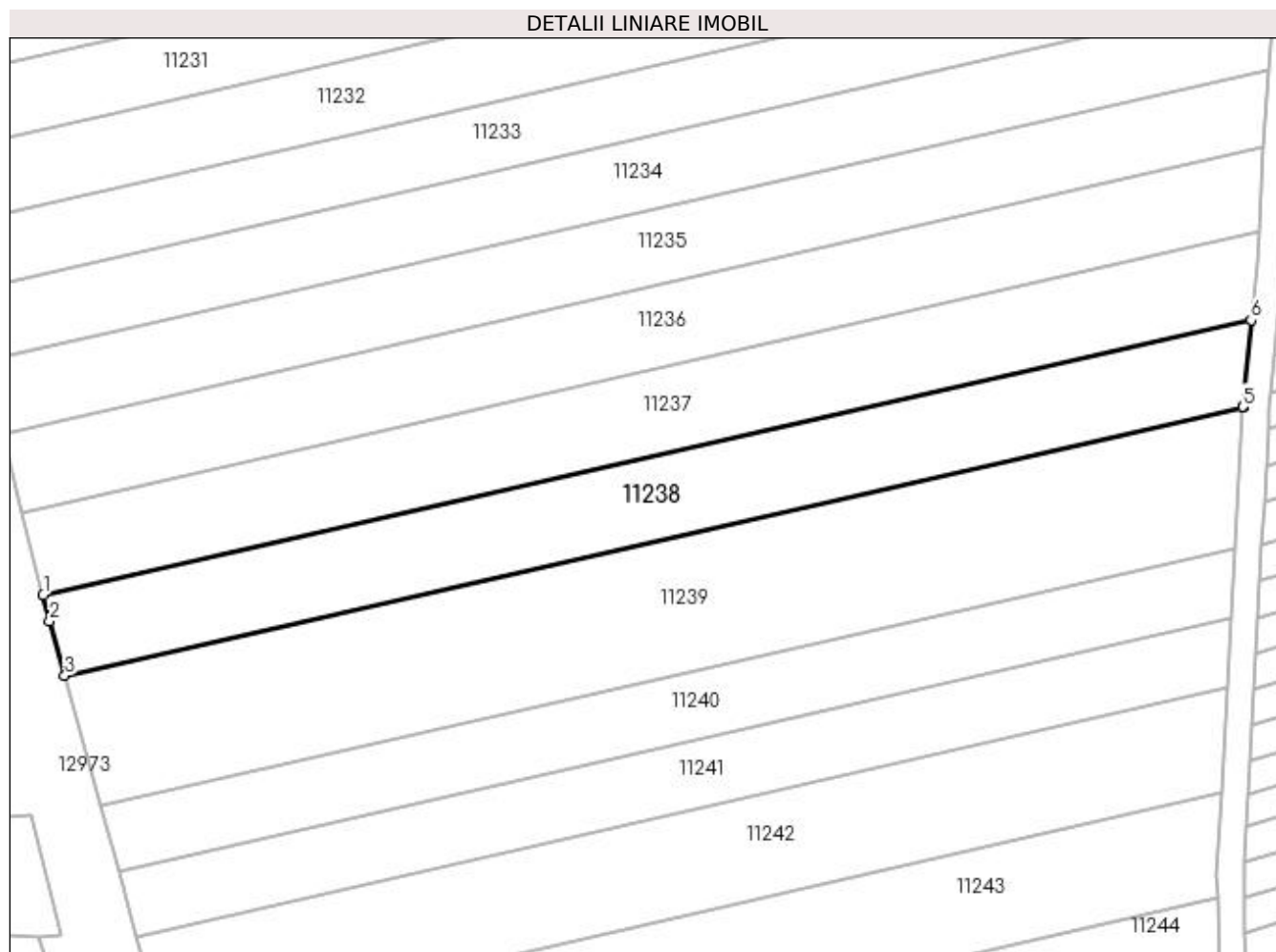
C. Partea III. SARCINI .

Inscrieri privind dezmembramintele dreptului de proprietate, drepturi reale de garanție și sarcini	Referințe
NU SUNT	

Anexa Nr. 1 La Partea I**Teren**

Nr cadastral	Suprafața (mp)*	Observații / Referințe
	2.275	

* Suprafața este determinată în planul de proiecție Stereo 70.

**Date referitoare la teren**

Crt	Categorie folosință	Intra vilan	Suprafața (mp)	Tarla	Parcelă	Nr. topo	Observații / Referințe
1	arabil	DA	1.228	23	64	-	
2	arabil	NU	1.047	23	64	-	

Lungime Segmente

1) Valorile lungimilor segmentelor sunt obținute din proiecție în plan.

Punct început	X / Y	Punct sfârșit	X / Y	Lungime segment (** (m)
1	347.915,318 286.167,517	2	347.916,304 286.163,63	4.01
2	347.916,304 286.163,63	3	347.918,56 286.155,469	8.467
3	347.918,56 286.155,469	4	348.094,235 286.195,425	180.162
4	348.094,235 286.195,425	5	348.094,242 286.195,556	0.131

Punct început	X / Y	Punct sfârșit	X / Y	Lungime segment (** (m)
5	348.094,242 286.195,556	6	348.095,482 286.208,493	12.996
6	348.095,482 286.208,493	1	347.915,318 286.167,517	184.765

** Lungimile segmentelor sunt determinate în planul de proiecție Stereo 70 și sunt rotunjite la 1 milimetru.

*** Distanța dintre puncte este formată din segmente cumulate ce sunt mai mici decât valoarea 1 milimetru.

**DATE DESPRE IMOBILUL NR. 11239**

Oficiul de Cadastru și Publicitate Imobiliară DOLJ
Biroul de Cadastru și Publicitate Imobiliară Craiova

A. Partea I. Descrierea imobilului

TEREN Necunoscut

Adresa: Loc. Hunia, Jud. Dolj, T 23, P 65

Nr. Crt	Nr cadastral Nr. topografic	Suprafața* (mp)	Observații / Referințe
A1		3.570	Sector cadastral:10 Teren neimprejmuit;

B. Partea II. Proprietari și acte

Inscrieri privitoare la dreptul de proprietate și alte drepturi reale	Referințe
0 / 17/12/2022	
Act Administrativ nr. TDP:2326-19545, din 20/01/1997 emis de COMISIA JUDETEANA DE FOND FUNCJAR (CERTIF. DE DECES:DA501174/05.02.1996;);	
B1	A1
Intabulare, drept de PROPRIETATE, dobandit prin Reconstituire, cota actuala 1/1, cota initiala 1/1	
1) DUMITRASCU CONSTANTIN, LIPSA CNP DEFUNCT:Da	

C. Partea III. SARCINI .

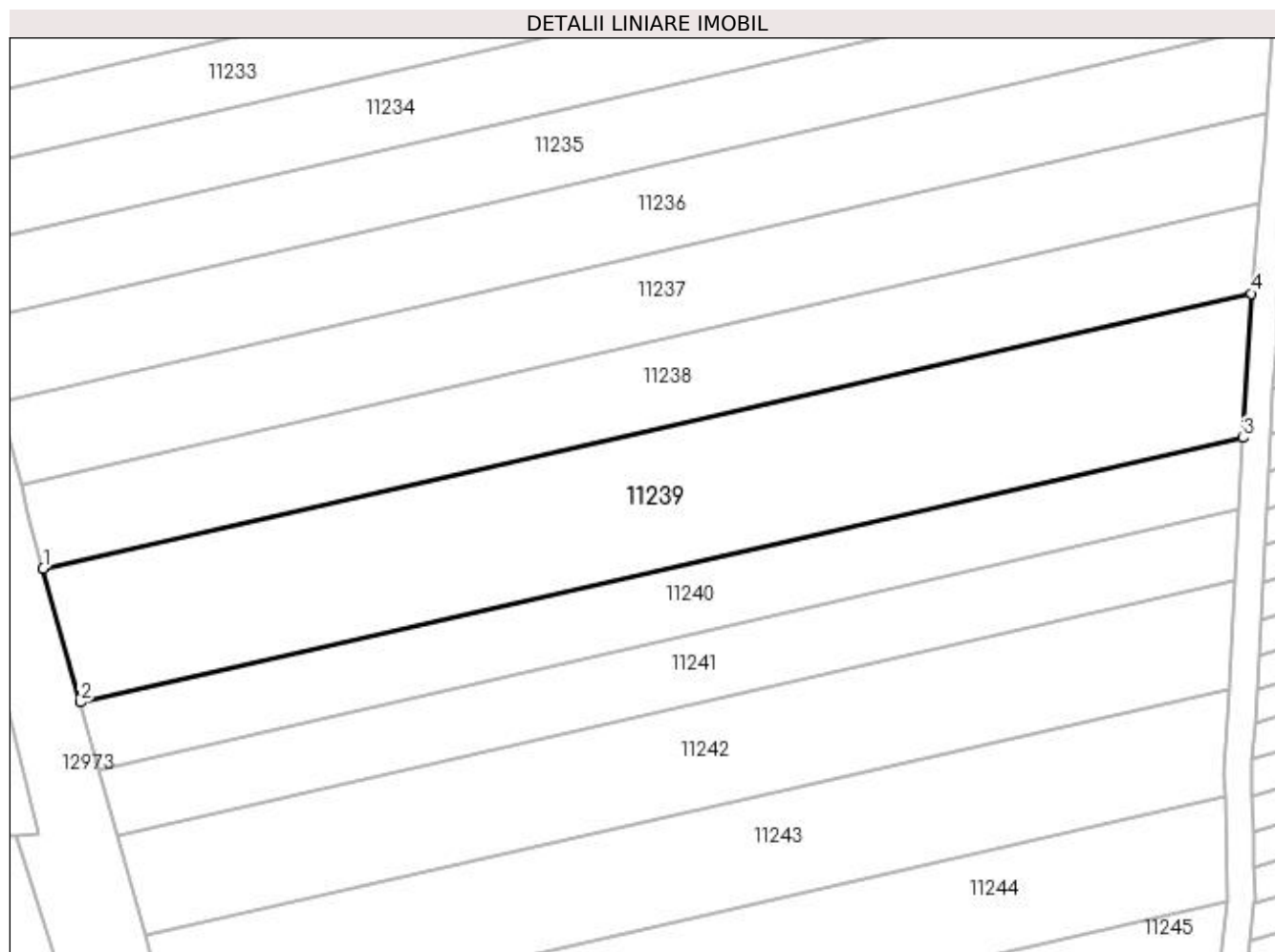
Inscrieri privind dezmembramintele dreptului de proprietate, drepturi reale de garanție și sarcini	Referințe
NU SUNT	

Anexa Nr. 1 La Partea I

Teren

Nr cadastral	Suprafața (mp)*	Observații / Referințe
	3.570	

* Suprafața este determinată în planul de proiecție Stereo 70.



Date referitoare la teren

Crt	Categorie folosință	Intra vilan	Suprafața (mp)	Tarla	Parcelă	Nr. topo	Observații / Referințe
1	arabil	DA	1.996	23	65	-	
2	arabil	NU	1.574	23	65	-	

Lungime Segmente

1) Valorile lungimilor segmentelor sunt obținute din proiecție în plan.

Punct început	X / Y	Punct sfârșit	X / Y	Lungime segment (** (m)
1	347.918,56 286.155,469	2	347.923,946 286.135,986	20.214
2	347.923,946 286.135,986	3	348.093,066 286.174,451	173.439
3	348.093,066 286.174,451	4	348.094,235 286.195,425	21.007
4	348.094,235 286.195,425	1	347.918,56 286.155,469	180.162

**** Lungimile segmentelor sunt determinate în planul de proiecție Stereo 70 și sunt rotunjite la 1 milimetru.**

***** Distanța dintre puncte este formată din segmente cumulate ce sunt mai mici decât valoarea 1 milimetru.**

**DATE DESPRE IMOBILUL NR. 11240**

Oficiul de Cadastru și Publicitate Imobiliară DOLJ
Biroul de Cadastru și Publicitate Imobiliară Craiova

A. Partea I. Descrierea imobilului

TEREN Necunoscut

Adresa: Loc. Hunia, Jud. Dolj, T 23, P 66

Nr. Crt	Nr cadastral Nr. topografic	Suprafața* (mp)	Observații / Referințe
A1		1.733	Sector cadastral:10 Teren neimprejmuit;

B. Partea II. Proprietari și acte

Inscrieri privitoare la dreptul de proprietate și alte drepturi reale	Referințe
0 / 12/12/2022	
Act Administrativ nr. TDP:2566-60679, din 18/02/1997 emis de COMISIA JUDETEANA DE FOND FUNCJAR;	
B1	A1
Intabulare, drept de PROPRIETATE, dobandit prin Reconstituire, cota actuala 1/1, cota initiala 1/1 1) PASA MARIA, LIPSA CNP	

C. Partea III. SARCINI .

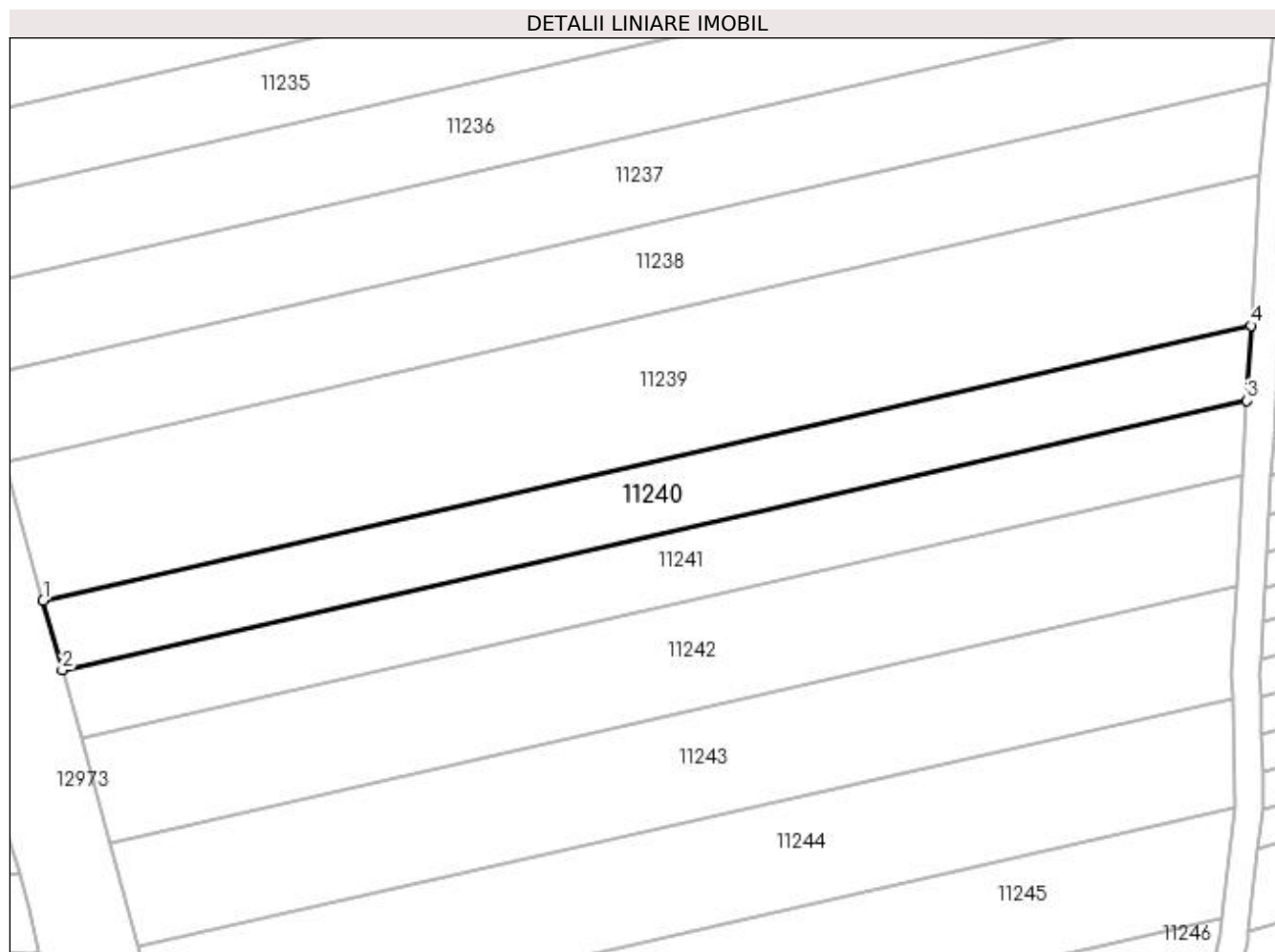
Inscrieri privind dezmembramintele dreptului de proprietate, drepturi reale de garanție și sarcini	Referințe
NU SUNT	

Anexa Nr. 1 La Partea I

Teren

Nr cadastral	Suprafața (mp)*	Observații / Referințe
	1.733	

* Suprafața este determinată în planul de proiecție Stereo 70.



Date referitoare la teren

Crt	Categorie folosință	Intravilan	Suprafața (mp)	Tarla	Parcelă	Nr. topo	Observații / Referințe
1	arabil	DA	1.000	23	66	-	
2	arabil	NU	733	23	66	-	

Lungime Segmente

1) Valorile lungimilor segmentelor sunt obținute din proiecție în plan.

Punct început	X / Y	Punct sfârșit	X / Y	Lungime segment (** (m)
1	347.923,946 286.135,986	2	347.926,637 286.126,251	10.1
2	347.926,637 286.126,251	3	348.092,482 286.163,971	170.08
3	348.092,482 286.163,971	4	348.093,066 286.174,451	10.496
4	348.093,066 286.174,451	1	347.923,946 286.135,986	173.439

**** Lungimile segmentelor sunt determinate în planul de proiecție Stereo 70 și sunt rotunjite la 1 milimetru.**

***** Distanța dintre puncte este formată din segmente cumulate ce sunt mai mici decât valoarea 1 milimetru.**

**DATE DESPRE IMOBILUL NR. 11241**

Oficiul de Cadastru și Publicitate Imobiliară DOLJ
Biroul de Cadastru și Publicitate Imobiliară Craiova

A. Partea I. Descrierea imobilului

TEREN Necunoscut

Adresa: Loc. Hunia, Jud. Dolj, T 23, P 67

Nr. Crt	Nr cadastral Nr. topografic	Suprafața* (mp)	Observații / Referințe
A1		1.680	Sector cadastral:10 Teren neimprejmuit;

B. Partea II. Proprietari și acte

Inscrieri privitoare la dreptul de proprietate și alte drepturi reale	Referințe
0 / 12/12/2022	
Act Administrativ nr. TDP:1948-48387, din 11/01/1997 emis de COMISIA JUDETEANA DE FOND FUNCJAR;	
B1	A1
Intabulare, drept de PROPRIETATE, dobandit prin Reconstituire, cota actuala 1/1, cota initiala 1/1 1) PASA CONSTANTIN, LIPSA CNP	

C. Partea III. SARCINI .

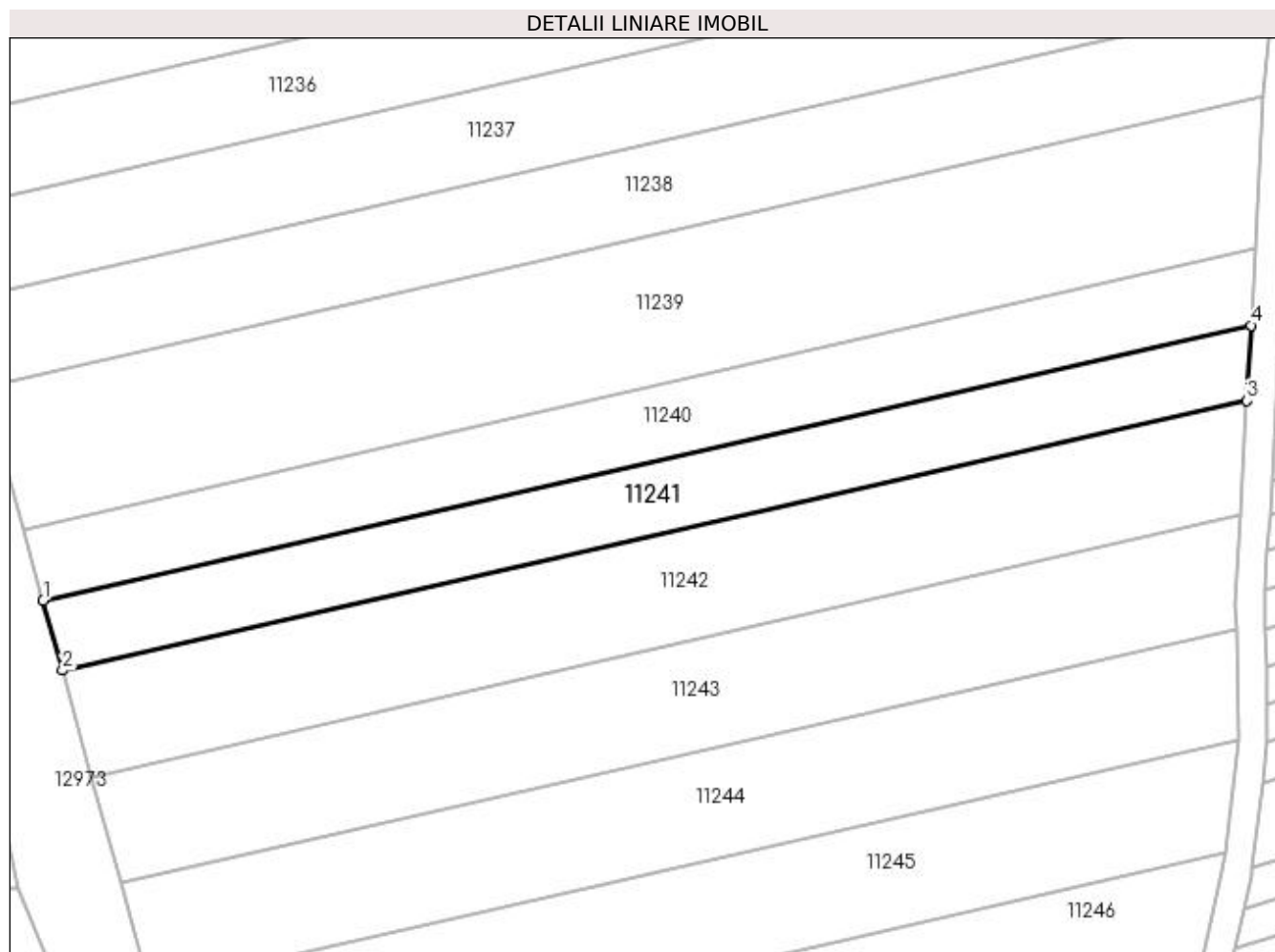
Inscrieri privind dezmembramintele dreptului de proprietate, drepturi reale de garanție și sarcini	Referințe
NU SUNT	

Anexa Nr. 1 La Partea I

Teren

Nr cadastral	Suprafața (mp)*	Observații / Referințe
	1.680	

* Suprafața este determinată în planul de proiecție Stereo 70.



Date referitoare la teren

Crt	Categorie folosință	Intravilan	Suprafața (mp)	Tarla	Parcelă	Nr. topo	Observații / Referințe
1	arabil	DA	991	23	67	-	
2	arabil	NU	689	23	67	-	

Lungime Segmente

1) Valorile lungimilor segmentelor sunt obținute din proiecție în plan.

Punct început	X / Y	Punct sfârșit	X / Y	Lungime segment (** (m)
1	347.926,637 286.126,251	2	347.929,297 286.116,626	9.986
2	347.929,297 286.116,626	3	348.091,905 286.153,61	166.761
3	348.091,905 286.153,61	4	348.092,482 286.163,971	10.377
4	348.092,482 286.163,971	1	347.926,637 286.126,251	170.08

**** Lungimile segmentelor sunt determinate în planul de proiecție Stereo 70 și sunt rotunjite la 1 milimetru.**

***** Distanța dintre puncte este formată din segmente cumulate ce sunt mai mici decât valoarea 1 milimetru.**

**DATE DESPRE IMOBILUL NR. 11242**

Oficiul de Cadastru și Publicitate Imobiliară DOLJ
Biroul de Cadastru și Publicitate Imobiliară Craiova

A. Partea I. Descrierea imobilului

TEREN Necunoscut

Adresa: Loc. Hunia, Jud. Dolj, T 23, P 68

Nr. Crt	Nr cadastral Nr. topografic	Suprafața* (mp)	Observații / Referințe
A1		2.480	Sector cadastral:10 Teren neimprejmuit;

B. Partea II. Proprietari și acte

Inscrieri privitoare la dreptul de proprietate și alte drepturi reale		Referințe
0 / 17/12/2022		
Act Administrativ nr. TDP:2295-48388, din 10/01/1997 emis de COMISIA JUDETEANA DE FOND FUNCJAR (CERTIF. DE DECES:DM750974/13.01.2001;);		
B1	Intabulare, drept de PROPRIETATE, dobandit prin Reconstituire, cota actuala 1/1, cota initiala 1/1 1) CARAGEA ANGHEL, LIPSA CNP DEFUNCT:Da	A1

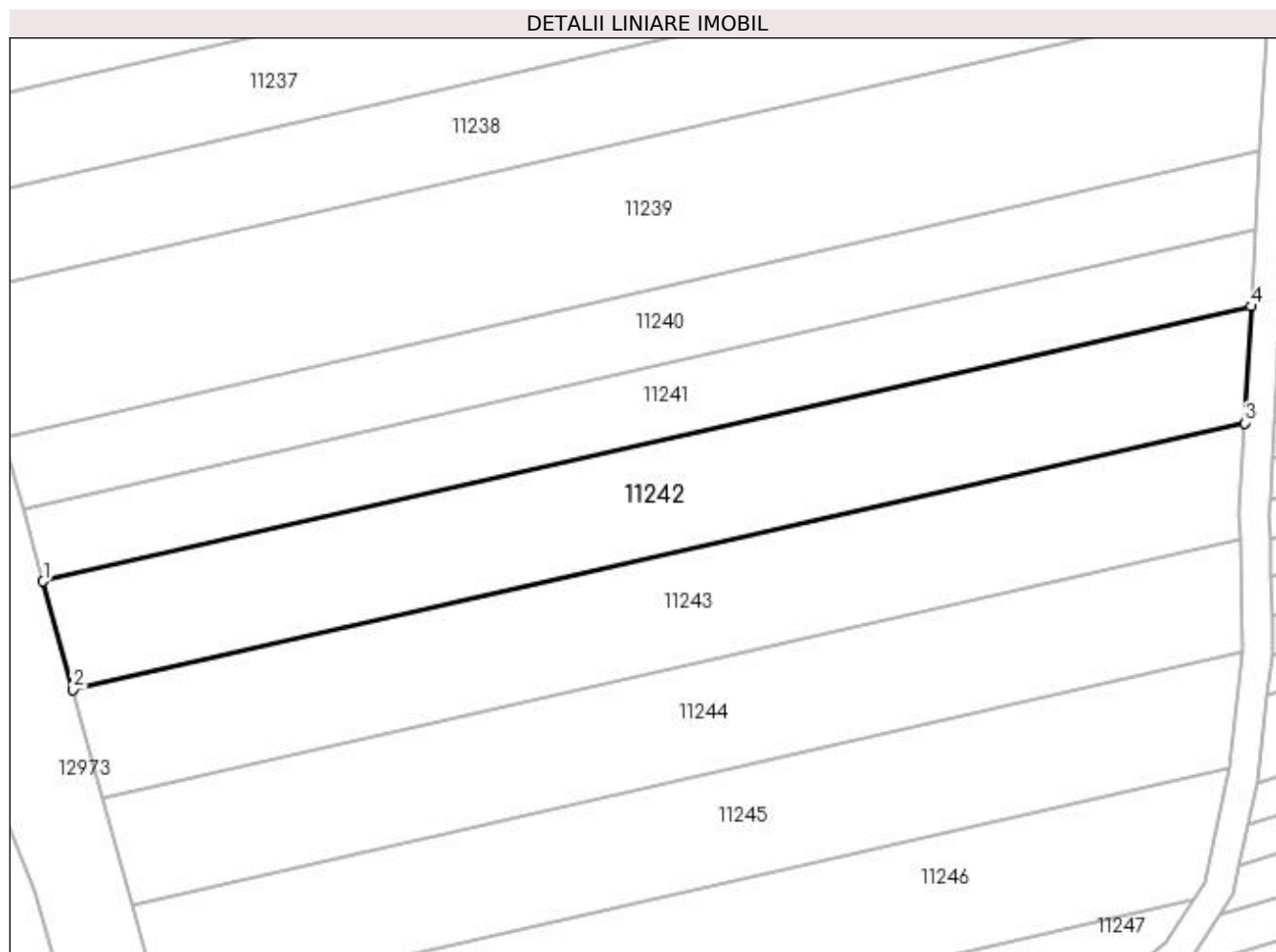
C. Partea III. SARCINI .

Inscrieri privind dezmembramintele dreptului de proprietate, drepturi reale de garanție și sarcini	Referințe
NU SUNT	

Anexa Nr. 1 La Partea I**Teren**

Nr cadastral	Suprafața (mp)*	Observații / Referințe
	2.480	

* Suprafața este determinată în planul de proiecție Stereo 70.

**Date referitoare la teren**

Crt	Categorie folosință	Intravilan	Suprafața (mp)	Tarla	Parcelă	Nr. topo	Observații / Referințe
1	arabil	DA	1.503	23	68	-	
2	arabil	NU	977	23	68	-	

Lungime Segmente

1) Valorile lungimilor segmentelor sunt obținute din proiecție în plan.

Punct început	X / Y	Punct sfârșit	X / Y	Lungime segment (** (m)
1	347.929,297 286.116,626	2	347.933,324 286.102,058	15.114
2	347.933,324 286.102,058	3	348.091,031 286.137,927	161.735
3	348.091,031 286.137,927	4	348.091,905 286.153,61	15.707
4	348.091,905 286.153,61	1	347.929,297 286.116,626	166.761

**** Lungimile segmentelor sunt determinate în planul de proiecție Stereo 70 și sunt rotunjite la 1 milimetru.**

***** Distanța dintre puncte este formată din segmente cumulate ce sunt mai mici decât valoarea 1 milimetru.**

**DATE DESPRE IMOBILUL NR. 11243**

Oficiul de Cadastru și Publicitate Imobiliară DOLJ
Biroul de Cadastru și Publicitate Imobiliară Craiova

A. Partea I. Descrierea imobilului

TEREN Necunoscut

Adresa: Loc. Hunia, Jud. Dolj, T 23

Nr. Crt	Nr cadastral Nr. topografic	Suprafața* (mp)	Observații / Referințe
A1		Din acte: 0 Masurata: 2.400	Sector cadastral:10 Teren neimprejmuit;

B. Partea II. Proprietari și acte

Inscrieri privitoare la dreptul de proprietate și alte drepturi reale		Referințe
0 / 12/12/2022		
Act Normativ nr. LEGE:7, din 13/03/1996 emis de PARLAMENTUL ROMANIEI;		
B1	Inscrierea provizorie, drept de PROPRIETATE, dobandit prin Lege, cota actuala 1/1, cota initiala 1/1 1) NEIDENTIFICAT NEIDENTIFICAT	A1

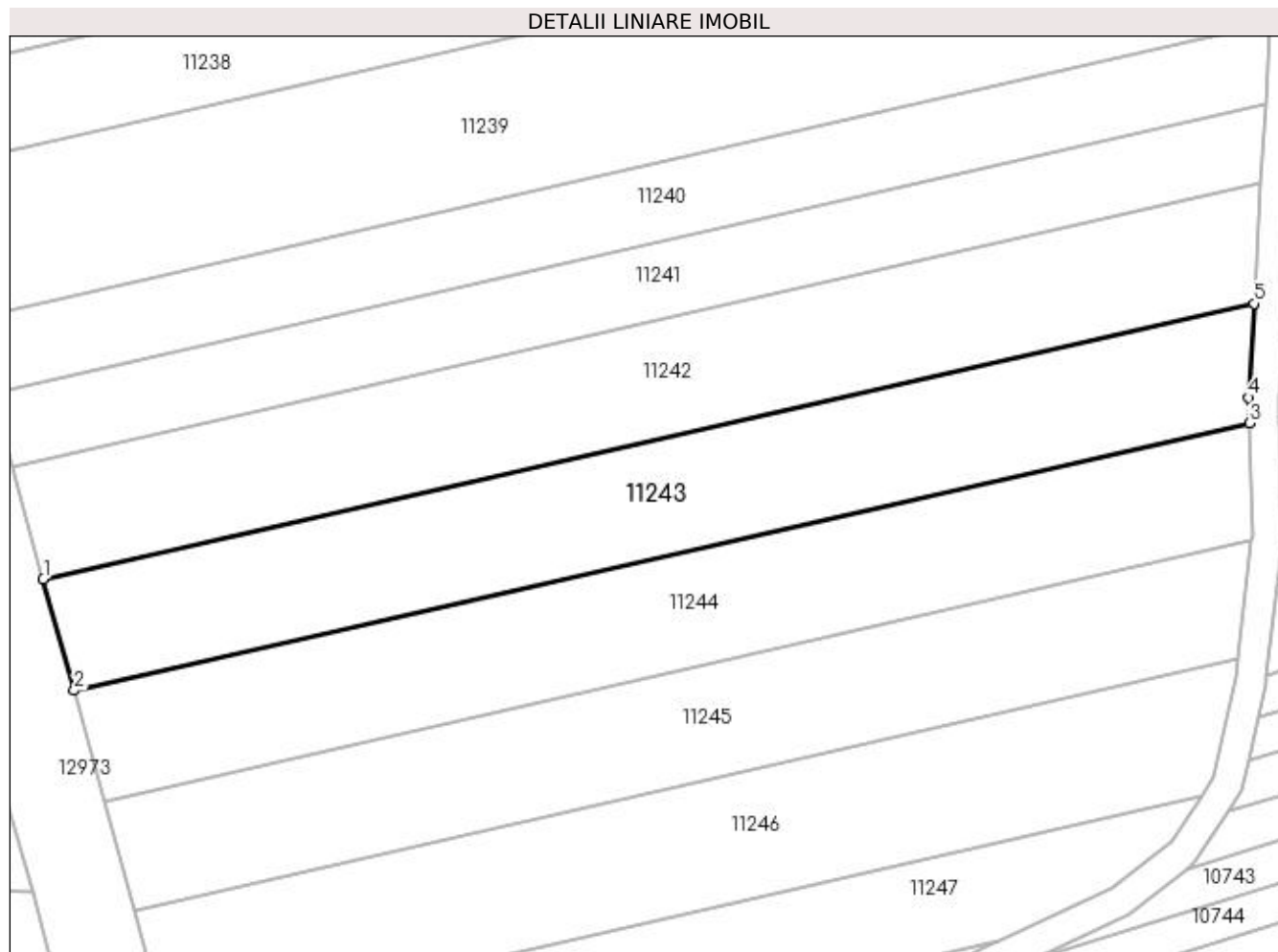
C. Partea III. SARCINI .

Inscrieri privind dezmembramintele dreptului de proprietate, drepturi reale de garanție și sarcini	Referințe
NU SUNT	

Anexa Nr. 1 La Partea I**Teren**

Nr cadastral	Suprafața (mp)*	Observații / Referințe
	Din acte: 0 Masurata: 2.400	

* Suprafața este determinată în planul de proiecție Stereo 70.

**Date referitoare la teren**

Crt	Categorie folosință	Intravilan	Suprafața (mp)	Tarla	Parcelă	Nr. topo	Observații / Referințe
1	arabil	DA	1.505	23		-	
2	arabil	NU	895	23		-	

Lungime Segmente

1) Valorile lungimilor segmentelor sunt obținute din proiecție în plan.

Punct început	X / Y	Punct sfârșit	X / Y	Lungime segment (** (m)
1	347.933,324 286.102,058	2	347.937,344 286.087,517	15.086
2	347.937,344 286.087,517	3	348.090,424 286.122,334	156.99
3	348.090,424 286.122,334	4	348.090,348 286.125,658	3.325
4	348.090,348 286.125,658	5	348.091,031 286.137,927	12.288

Punct început	X / Y	Punct sfârșit	X / Y	Lungime segment (** (m)
5	348.091,031 286.137,927	1	347.933,324 286.102,058	161.735

** Lungimile segmentelor sunt determinate în planul de proiecție Stereo 70 și sunt rotunjite la 1 milimetru.

*** Distanța dintre puncte este formată din segmente cumulate ce sunt mai mici decât valoarea 1 milimetru.

**DATE DESPRE IMOBILUL NR. 11244**

Oficiul de Cadastru și Publicitate Imobiliară DOLJ
Biroul de Cadastru și Publicitate Imobiliară Craiova

A. Partea I. Descrierea imobilului

TEREN Necunoscut

Adresa: Loc. Hunia, Jud. Dolj, T 23, P 70

Nr. Crt	Nr cadastral Nr. topografic	Suprafața* (mp)	Observații / Referințe
A1	33905	2.320	Sector cadastral:10 Teren neimprejmuit;

B. Partea II. Proprietari și acte

Inscrieri privitoare la dreptul de proprietate și alte drepturi reale		Referințe
58489 / 31/03/2022		
Act Notarial nr. CONTRACT DE INTRETINERE:1096, din 30/03/2022 emis de BNP BUDIANA IONUT RAZVAN;		
B1	Intabulare, drept de PROPRIETATE, dobandit prin Conventie, cota actuala 1/1, cota initiala 1/1 1) EPURE SANDU 2) EPURE AURELIA-FLORIANA	A1

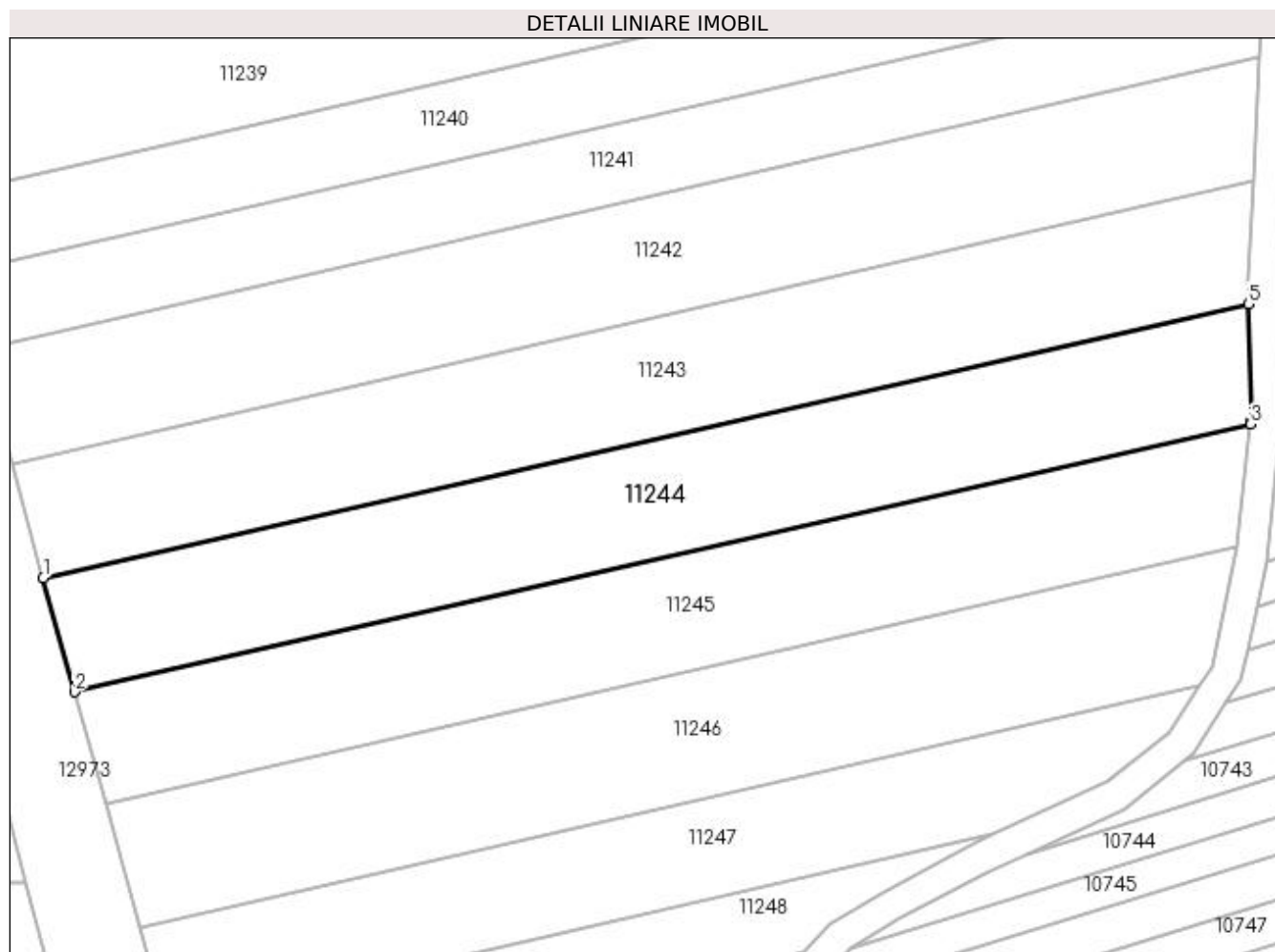
C. Partea III. SARCINI

Inscrieri privind dezmembramintele dreptului de proprietate, drepturi reale de garanție și sarcini		Referințe
58489 / 31/03/2022		
Act Notarial nr. CONTRACT DE INTRETINERE:1096, din 30/03/2022 emis de BNP BUDIANA IONUT RAZVAN;		
C1	Intabulare, drept de IPOTECA LEGALA, Valoare:0 pentru plata rentei in bani corespunzatoare intretinerii neexecutate , dobandit prin Conventie, cota actuala 1/1, cota initiala 1/1 1) BETIU PETRE	A1

Anexa Nr. 1 La Partea I**Teren**

Nr cadastral	Suprafața (mp)*	Observații / Referințe
33905	2.320	

* Suprafața este determinată în planul de proiecție Stereo 70.

**Date referitoare la teren**

Crt	Categorie folosință	Intravilan	Suprafața (mp)	Tarla	Parcelă	Nr. topo	Observații / Referințe
1	arabil	DA	1.502	23	70	-	
2	arabil	NU	818	23	70	-	

Lungime Segmente

1) Valorile lungimilor segmentelor sunt obținute din proiecție în plan.

Punct început	X / Y	Punct sfârșit	X / Y	Lungime segment (** (m)
1	347.937,344 286.087,517	2	347.941,333 286.073,086	14.972
2	347.941,333 286.073,086	3	348.090,702 286.107,059	153.184
3	348.090,702 286.107,059	4	348.090,762 286.107,566	0.511
4	348.090,762 286.107,566	5	348.090,424 286.122,334	14.772

Punct început	X / Y	Punct sfârșit	X / Y	Lungime segment (** (m)
5	348.090,424 286.122,334	1	347.937,344 286.087,517	156.99

** Lungimile segmentelor sunt determinate în planul de proiecție Stereo 70 și sunt rotunjite la 1 milimetru.

*** Distanța dintre puncte este formată din segmente cumulate ce sunt mai mici decât valoarea 1 milimetru.

**DATE DESPRE IMOBILUL NR. 11245**

Oficiul de Cadastru și Publicitate Imobiliară DOLJ
Biroul de Cadastru și Publicitate Imobiliară Craiova

A. Partea I. Descrierea imobilului

TEREN Necunoscut

Adresa: Loc. Hunia, Jud. Dolj, T 23, P 71

Nr. Crt	Nr cadastral Nr. topografic	Suprafața* (mp)	Observații / Referințe
A1		2.208	Sector cadastral:10 Teren neimprejmuit;

B. Partea II. Proprietari și acte

Inscrieri privitoare la dreptul de proprietate și alte drepturi reale	Referințe
0 / 17/12/2022	
Act Administrativ nr. TDP:2493-19512, din 22/01/1997 emis de COMISIA JUDETEANA DE FOND FUNCJAR;	
B1	A1
Intabulare, drept de PROPRIETATE, dobandit prin Reconstituire, cota actuala 1/1, cota initiala 1/1 1) BETIU ION , LIPSA CNP	

C. Partea III. SARCINI .

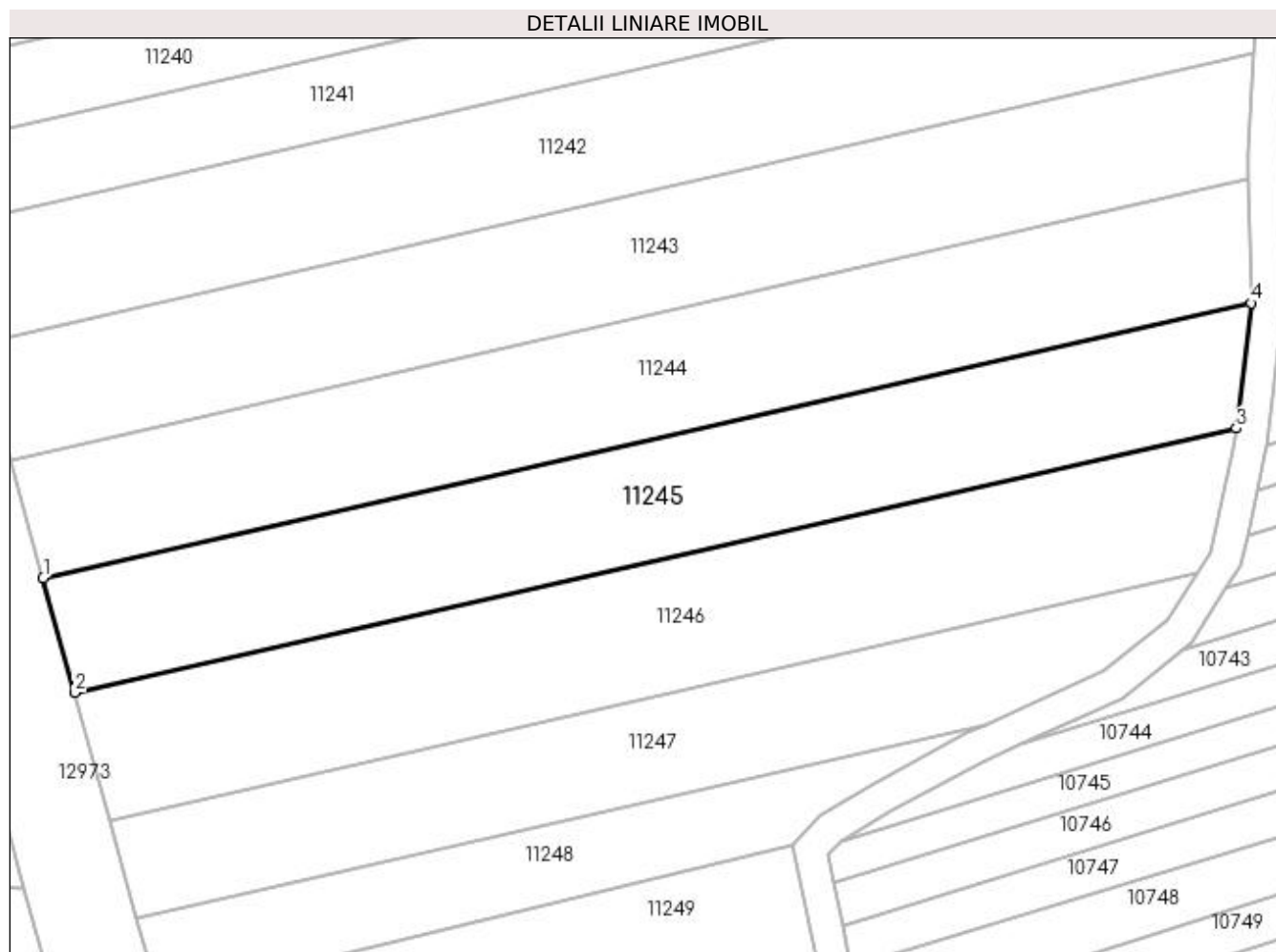
Inscrieri privind dezmembramintele dreptului de proprietate, drepturi reale de garanție și sarcini	Referințe
NU SUNT	

Anexa Nr. 1 La Partea I

Teren

Nr cadastral	Suprafața (mp)*	Observații / Referințe
	2.208	

* Suprafața este determinată în planul de proiecție Stereo 70.



Date referitoare la teren

Crt	Categorie folosință	Intravilan	Suprafața (mp)	Tarla	Parcelă	Nr. topo	Observații / Referințe
1	arabil	DA	1.483	23	71	-	
2	arabil	NU	725	23	71	-	

Lungime Segmente

1) Valorile lungimilor segmentelor sunt obținute din proiecție în plan.

Punct început	X / Y	Punct sfârșit	X / Y	Lungime segment (** (m)
1	347.941,333 286.073,086	2	347.945,253 286.058,906	14.712
2	347.945,253 286.058,906	3	348.088,872 286.091,57	147.287
3	348.088,872 286.091,57	4	348.090,702 286.107,059	15.597
4	348.090,702 286.107,059	1	347.941,333 286.073,086	153.184

**** Lungimile segmentelor sunt determinate în planul de proiecție Stereo 70 și sunt rotunjite la 1 milimetru.**

***** Distanța dintre puncte este formată din segmente cumulate ce sunt mai mici decât valoarea 1 milimetru.**

**DATE DESPRE IMOBILUL NR. 11246**

Oficiul de Cadastru și Publicitate Imobiliară DOLJ
Biroul de Cadastru și Publicitate Imobiliară Craiova

A. Partea I. Descrierea imobilului

TEREN Necunoscut

Adresa: Loc. Hunia, Jud. Dolj, T 23, P 72

Nr. Crt	Nr cadastral Nr. topografic	Suprafața* (mp)	Observații / Referințe
A1		2.336	Sector cadastral:10 Teren neimprejmuit;

B. Partea II. Proprietari și acte

Inscrieri privitoare la dreptul de proprietate și alte drepturi reale	Referințe
0 / 17/12/2022	
Act Administrativ nr. TDP:2544-60679, din 18/02/1997 emis de COMISIA JUDETEANA DE FOND FUNCJAR (CERTIF. DE DECES:DR063095/09.01.2002;);	
B1	A1
Intabulare, drept de PROPRIETATE, dobandit prin Reconstituire, cota actuala 1/1, cota initiala 1/1 1) VASILE ION , LIPSA CNP DEFUNCT:Da	

C. Partea III. SARCINI .

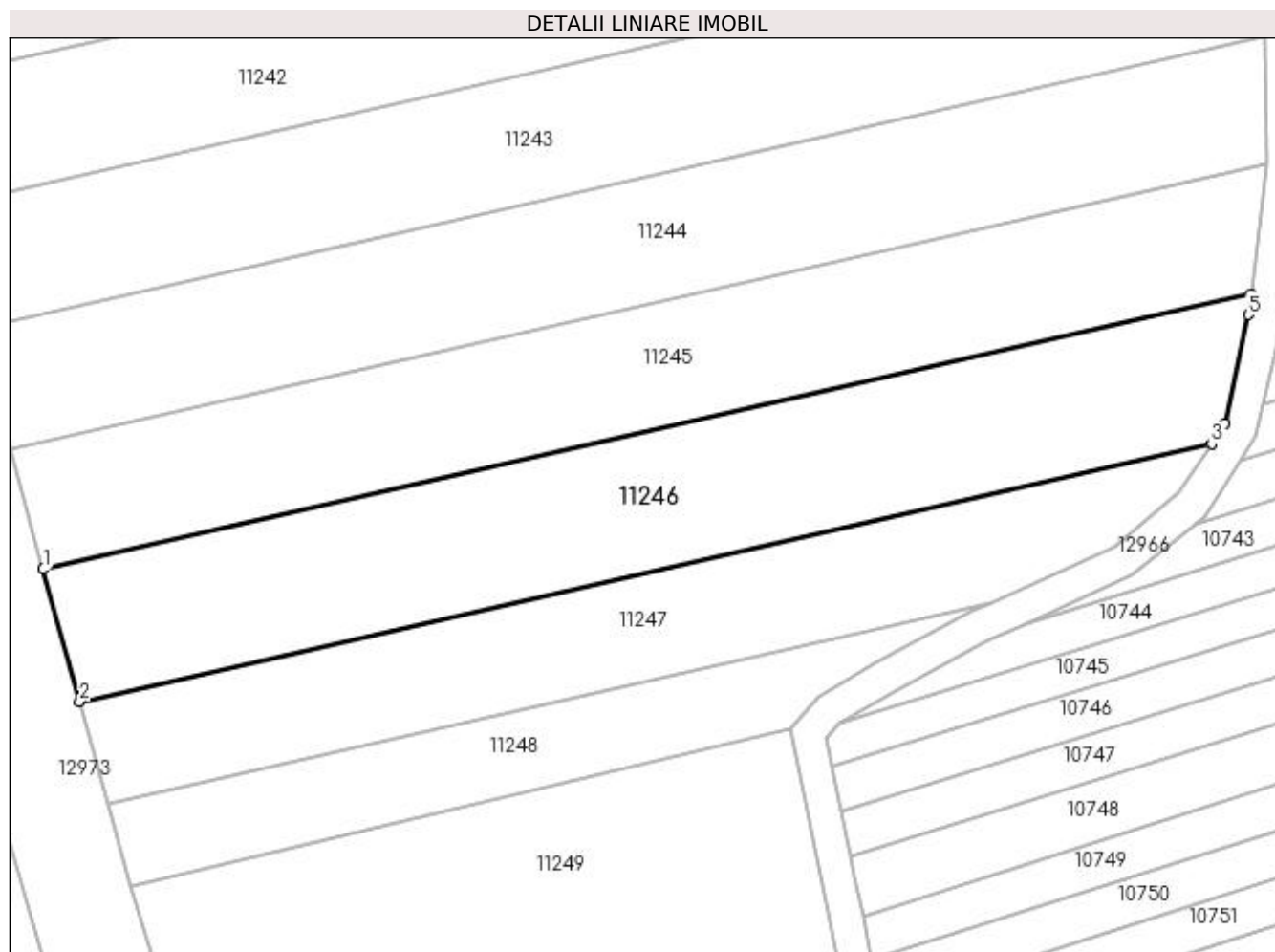
Inscrieri privind dezmembramintele dreptului de proprietate, drepturi reale de garanție și sarcini	Referințe
NU SUNT	

Anexa Nr. 1 La Partea I

Teren

Nr cadastral	Suprafața (mp)*	Observații / Referințe
	2.336	

* Suprafața este determinată în planul de proiecție Stereo 70.



Date referitoare la teren

Crt	Categorie folosință	Intravilan	Suprafața (mp)	Tarla	Parcelă	Nr. topo	Observații / Referințe
1	arabil	DA	1.655	23	72	-	
2	arabil	NU	681	23	72	-	

Lungime Segmente

1) Valorile lungimilor segmentelor sunt obținute din proiecție în plan.

Punct început	X / Y	Punct sfârșit	X / Y	Lungime segment (** (m)
1	347.945,253 286.058,906	2	347.949,602 286.043,171	16.325
2	347.949,602 286.043,171	3	348.084,168 286.073,777	138.003
3	348.084,168 286.073,777	4	348.085,74 286.076,194	2.883
4	348.085,74 286.076,194	5	348.088,583 286.089,126	13.241

Punct început	X / Y	Punct sfârșit	X / Y	Lungime segment (** (m)
5	348.088,583 286.089,126	6	348.088,872 286.091,57	2.461
6	348.088,872 286.091,57	1	347.945,253 286.058,906	147.287

** Lungimile segmentelor sunt determinate în planul de proiecție Stereo 70 și sunt rotunjite la 1 milimetru.

*** Distanța dintre puncte este formată din segmente cumulate ce sunt mai mici decât valoarea 1 milimetru.

**DATE DESPRE IMOBILUL NR. 11247**

Oficiul de Cadastru și Publicitate Imobiliară DOLJ
Biroul de Cadastru și Publicitate Imobiliară Craiova

A. Partea I. Descrierea imobilului

TEREN Necunoscut

Adresa: Loc. Hunia, Jud. Dolj, T 23, P 73

Nr. Crt	Nr cadastral Nr. topografic	Suprafața* (mp)	Observații / Referințe
A1		1.600	Sector cadastral:10 Teren neimprejmuit;

B. Partea II. Proprietari și acte

Inscrieri privitoare la dreptul de proprietate și alte drepturi reale	Referințe
0 / 17/12/2022	
Hotarare Judecatoreasca nr. SC:644, din 18/04/2011 emis de JUDECATORIA CALAFAT;	
B1	A1
Intabulare, drept de PROPRIETATE, dobandit prin Hotarare Judecatoreasca, cota actuala 1/1, cota initiala 1/1 1) MARINESCU CECERONE VILI, LIPSA CNP	

C. Partea III. SARCINI .

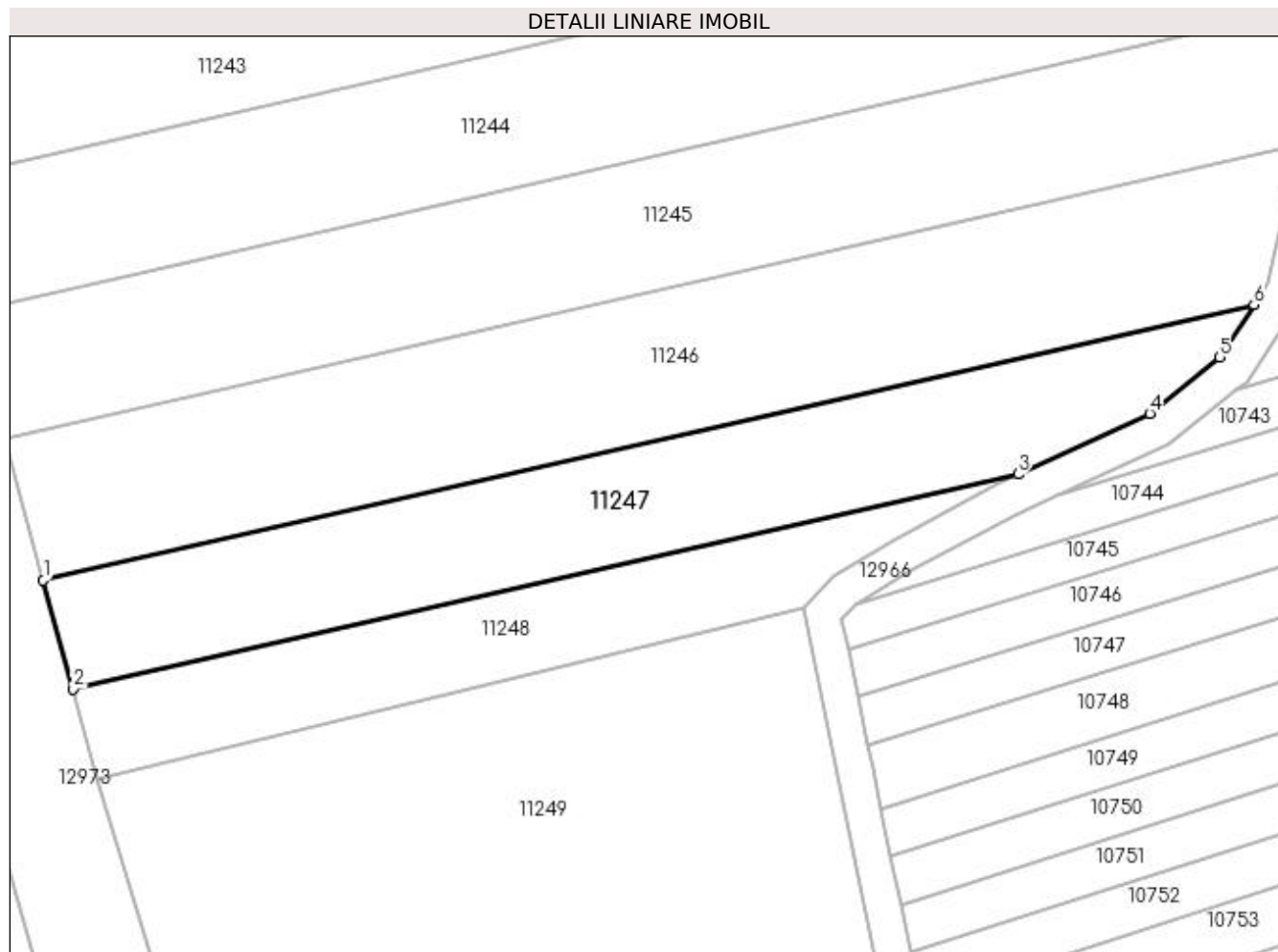
Inscrieri privind dezmembramintele dreptului de proprietate, drepturi reale de garanție și sarcini	Referințe
NU SUNT	

Anexa Nr. 1 La Partea I

Teren

Nr cadastral	Suprafața (mp)*	Observații / Referințe
	1.600	

* Suprafața este determinată în planul de proiecție Stereo 70.



Date referitoare la teren

Crt	Categorie folosință	Intravilan	Suprafața (mp)	Tarla	Parcelă	Nr. topo	Observații / Referințe
1	arabil	DA	1.279	23	73	-	
2	arabil	NU	321	23	73	-	

Lungime Segmente

1) Valorile lungimilor segmentelor sunt obținute din proiecție în plan.

Punct început	X / Y	Punct sfârșit	X / Y	Lungime segment (** (m)
1	347.949,602 286.043,171	2	347.952,945 286.031,078	12.547
2	347.952,945 286.031,078	3	348.057,935 286.054,957	107.671
3	348.057,935 286.054,957	4	348.072,576 286.061,681	16.111
4	348.072,576 286.061,681	5	348.080,374 286.067,943	10.001

Punct început	X / Y	Punct sfârșit	X / Y	Lungime segment (** (m)
5	348.080,374 286.067,943	6	348.084,168 286.073,777	6.959
6	348.084,168 286.073,777	1	347.949,602 286.043,171	138.003

** Lungimile segmentelor sunt determinate în planul de proiecție Stereo 70 și sunt rotunjite la 1 milimetru.

*** Distanța dintre puncte este formată din segmente cumulate ce sunt mai mici decât valoarea 1 milimetru.

**DATE DESPRE IMOBILUL NR. 11248**

Oficiul de Cadastru și Publicitate Imobiliară DOLJ
Biroul de Cadastru și Publicitate Imobiliară Craiova

A. Partea I. Descrierea imobilului

TEREN Intravilan

Adresa: Loc. Hunia, Jud. Dolj, T 23

Nr. Crt	Nr cadastral Nr. topografic	Suprafața* (mp)	Observații / Referințe
A1		Din acte: 0 Masurata: 889	Sector cadastral:10 Teren neimprejmit;

B. Partea II. Proprietari și acte

Inscrieri privitoare la dreptul de proprietate și alte drepturi reale		Referințe
0 / 12/12/2022		
Act Normativ nr. LEGE:7, din 13/03/1996 emis de PARLAMENTUL ROMANIEI;		
B1	Inscrierea provizorie, drept de PROPRIETATE, dobandit prin Lege, cota actuala 1/1, cota initiala 1/1 1) NEIDENTIFICAT NEIDENTIFICAT	A1

C. Partea III. SARCINI .

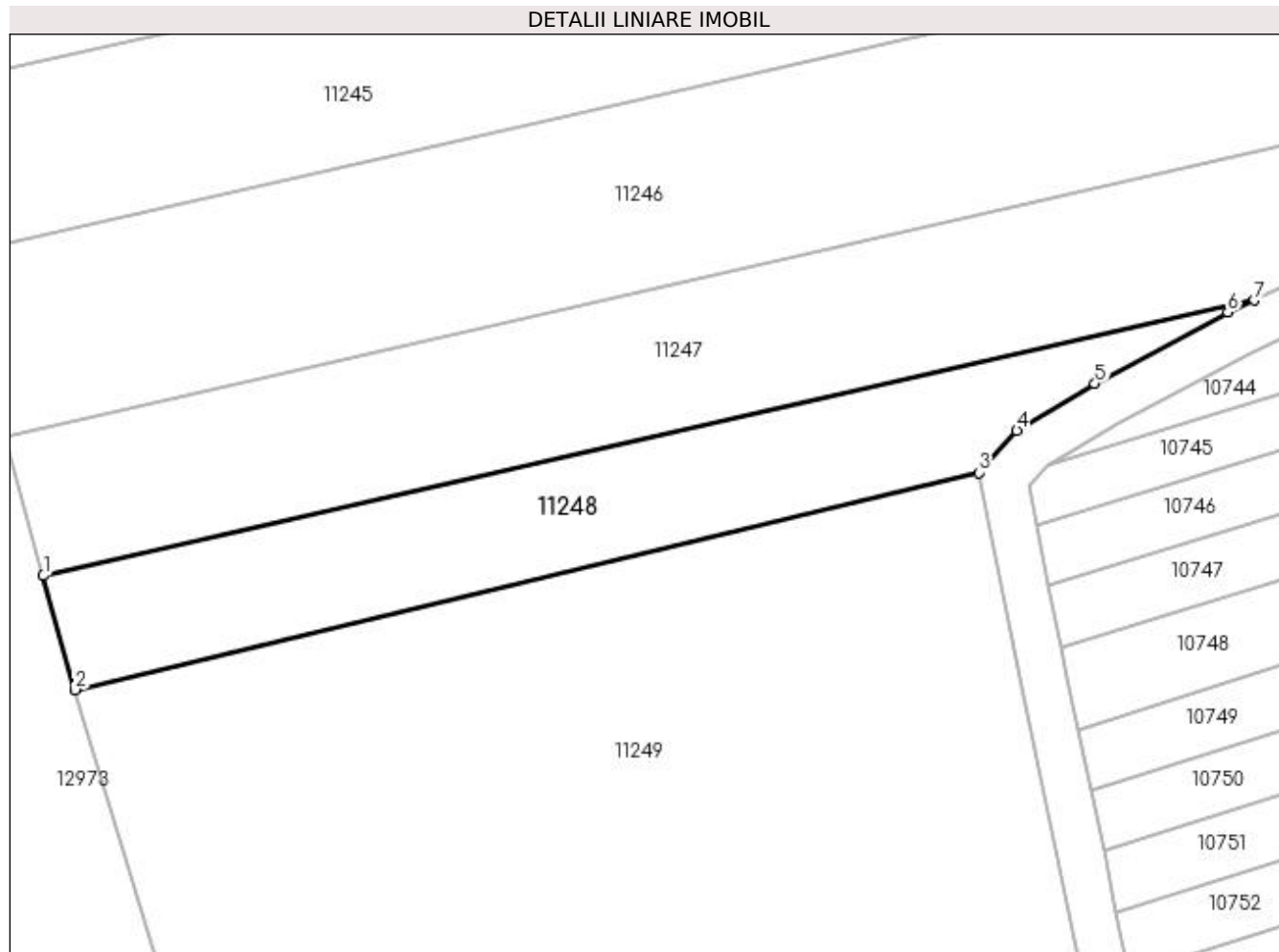
Inscrieri privind dezmembramintele dreptului de proprietate, drepturi reale de garanție și sarcini	Referințe
NU SUNT	

Anexa Nr. 1 La Partea I

Teren

Nr cadastral	Suprafața (mp)*	Observații / Referințe
	Din acte: 0 Masurata: 889	

* Suprafața este determinată în planul de proiecție Stereo 70.



Date referitoare la teren

Crt	Categorie folosință	Intravilan	Suprafața (mp)	Tarla	Parcelă	Nr. topo	Observații / Referințe
1	arabil	DA	889	23		-	

Lungime Segmente

1) Valorile lungimilor segmentelor sunt obținute din proiecție în plan.

Punct început	X / Y	Punct sfârșit	X / Y	Lungime segment (** (m)
1	347.952,945 286.031,078	2	347.955,679 286.021,187	10.262
2	347.955,679 286.021,187	3	348.034,049 286.040,019	80.601
3	348.034,049 286.040,019	4	348.037,36 286.043,691	4.944
4	348.037,36 286.043,691	5	348.044,136 286.047,724	7.885
5	348.044,136 286.047,724	6	348.055,663 286.053,914	13.084

Punct început	X / Y	Punct sfârșit	X / Y	Lungime segment (** (m)
6	348.055,663 286.053,914	7	348.057,935 286.054,957	2.5
7	348.057,935 286.054,957	1	347.952,945 286.031,078	107.671

** Lungimile segmentelor sunt determinate în planul de proiecție Stereo 70 și sunt rotunjite la 1 milimetru.

*** Distanța dintre puncte este formată din segmente cumulate ce sunt mai mici decât valoarea 1 milimetru.

**DATE DESPRE IMOBILUL NR. 11249**

Oficiul de Cadastru și Publicitate Imobiliară DOLJ
Biroul de Cadastru și Publicitate Imobiliară Craiova

A. Partea I. Descrierea imobilului

TEREN Intravilan

Adresa: Loc. Hunia, Str Linistei, Nr. 34, Jud. Dolj, T 23

Nr. Crt	Nr cadastral Nr. topografic	Suprafața* (mp)	Observații / Referințe
A1	34001	10.000	Sector cadastral:10 Teren neimprejmuit;

B. Partea II. Proprietari și acte

Inscrieri privitoare la dreptul de proprietate și alte drepturi reale		Referințe
93055 / 19/05/2022		
Act Normativ nr. HG:965, din 05/09/2002 emis de GUVERNUL ROMANIEI (Act Administrativ nr. ADEVERINTA 194, din 16/02/2022 emis de PRIMARIA COMUNEI MAGLAVIT;);		
B1	Intabulare, drept de PROPRIETATE, dobandit prin Lege, cota actuala 1/1, cota initiala 1/1	A1
	1) COMUNA MAGLAVIT-DOMENIU PUBLIC , CIF:4553585	

C. Partea III. SARCINI .

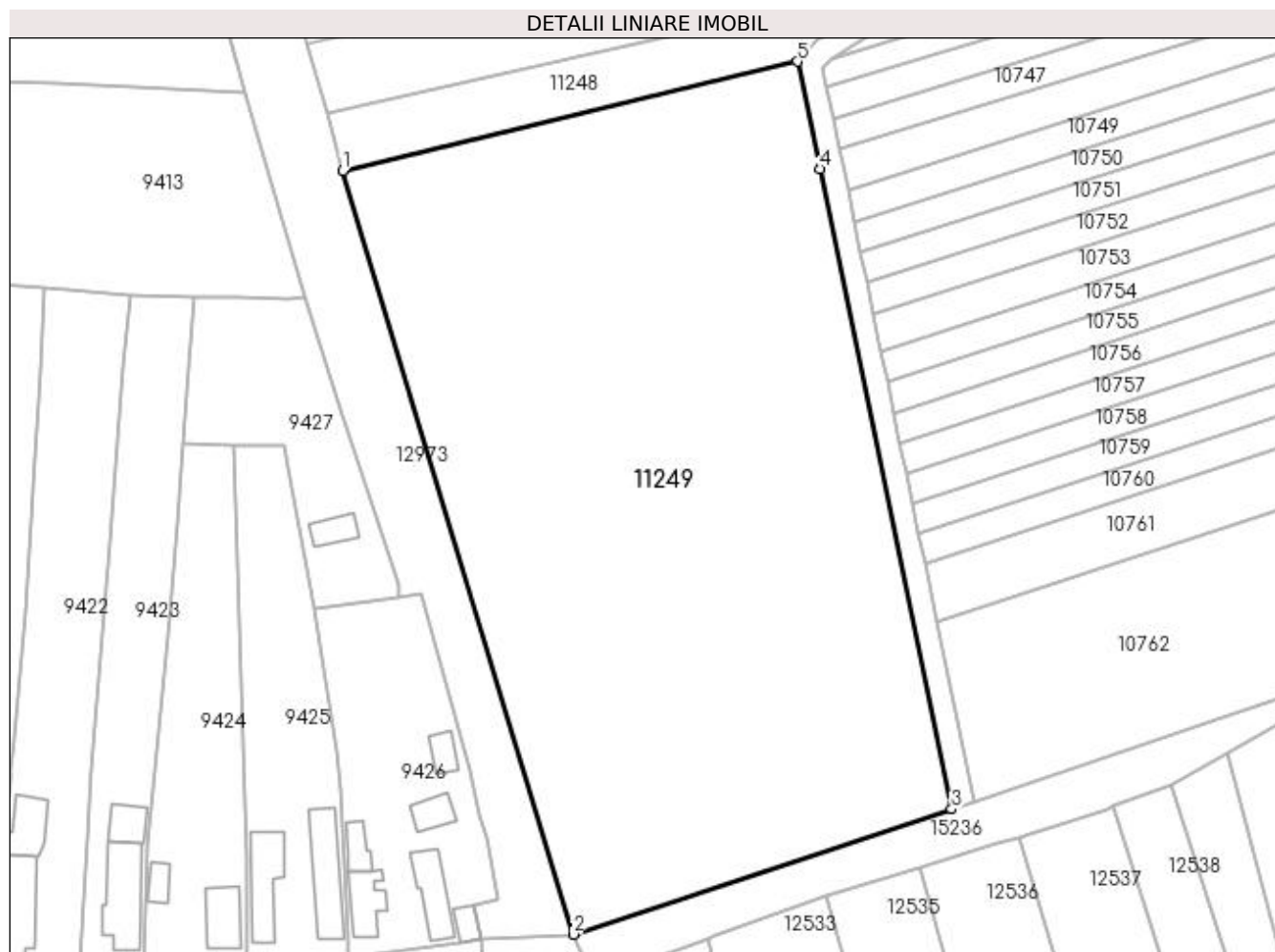
Inscrieri privind dezmembramintele dreptului de proprietate, drepturi reale de garanție și sarcini	Referințe
NU SUNT	

Anexa Nr. 1 La Partea I

Teren

Nr cadastral	Suprafața (mp)*	Observații / Referințe
34001	10.000	

* Suprafața este determinată în planul de proiecție Stereo 70.



Date referitoare la teren

Crt	Categorie folosință	Intravilan	Suprafața (mp)	Tarla	Parcelă	Nr. topo	Observații / Referințe
1	curți constructii	DA	10.000	23		-	

Lungime Segmente

1) Valorile lungimilor segmentelor sunt obținute din proiecție în plan.

Punct început	X / Y	Punct sfârșit	X / Y	Lungime segment (** (m)
1	347.955,679 286.021,187	2	347.995,381 285.889,808	137.247
2	347.995,381 285.889,808	3	348.060,573 285.911,374	68.667
3	348.060,573 285.911,374	4	348.037,847 286.021,525	112.471
4	348.037,847 286.021,525	5	348.034,049 286.040,019	18.88
5	348.034,049 286.040,019	1	347.955,679 286.021,187	80.601

**** Lungimile segmentelor sunt determinate în planul de proiecție Stereo 70 și sunt rotunjite la 1 milimetru.**

***** Distanța dintre puncte este formată din segmente cumulate ce sunt mai mici decât valoarea 1 milimetru.**

**DATE DESPRE IMOBILUL NR. 12721**

Oficiul de Cadastru și Publicitate Imobiliară DOLJ
Biroul de Cadastru și Publicitate Imobiliară Craiova

A. Partea I. Descrierea imobilului

TEREN Intravilan

Adresa: Loc. Hunia, Jud. Dolj, T 105

Nr. Crt	Nr cadastral Nr. topografic	Suprafața* (mp)	Observații / Referințe
A1		Din acte: 0 Masurata: 263	Sector cadastral:10 Teren neimprejmit;

B. Partea II. Proprietari și acte

Inscrieri privitoare la dreptul de proprietate și alte drepturi reale		Referințe
0 / 17/12/2022		
Act Normativ nr. LEGE:7, din 13/03/1996 emis de PARLAMENTUL ROMANIEI;		
B1	Inscrierea provizorie, drept de PROPRIETATE, dobandit prin Lege, cota actuala 1/1, cota initiala 1/1 1) NEIDENTIFICAT NEIDENTIFICAT	A1

C. Partea III. SARCINI .

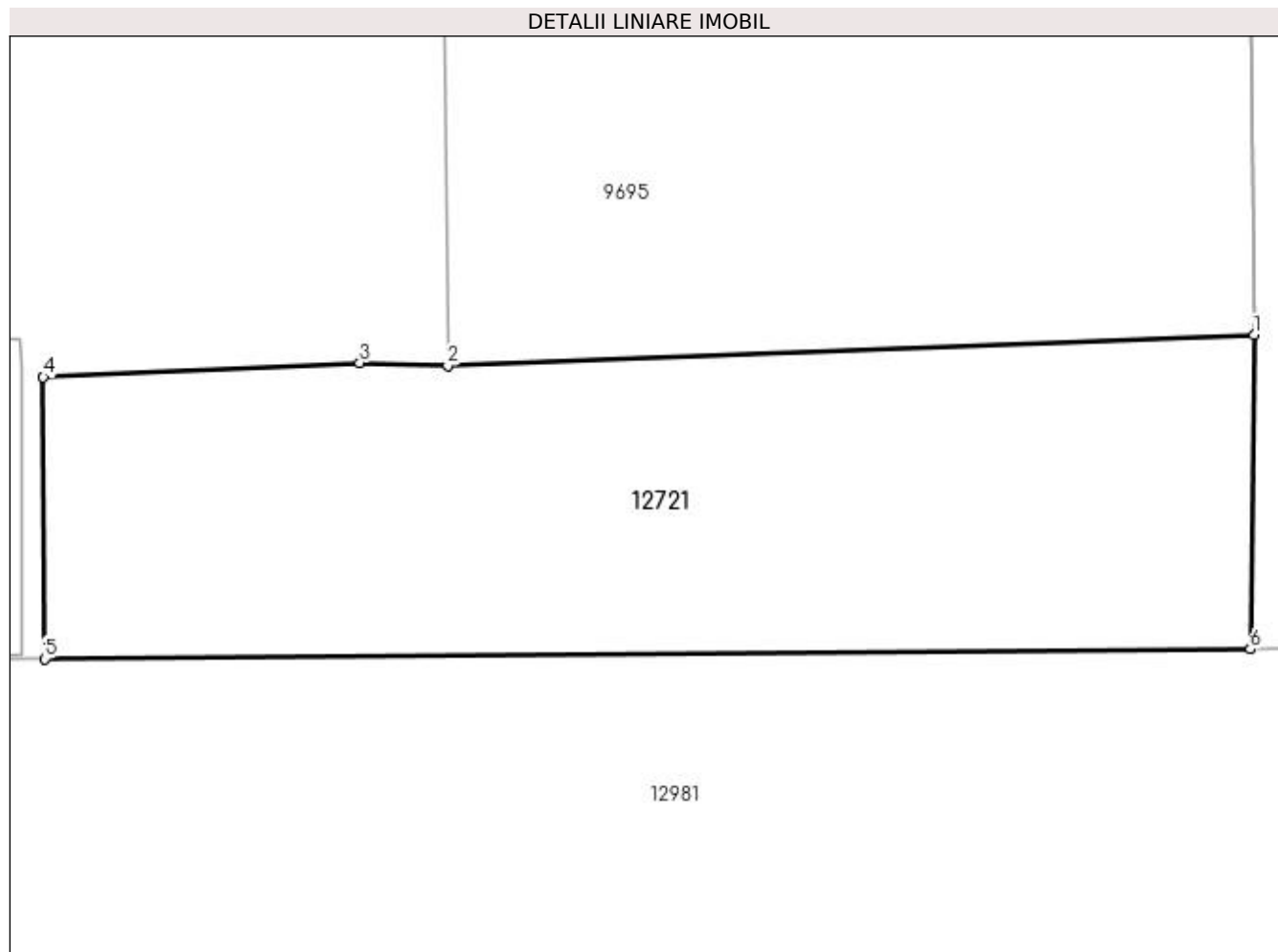
Inscrieri privind dezmembramintele dreptului de proprietate, drepturi reale de garanție și sarcini	Referințe
NU SUNT	

Anexa Nr. 1 La Partea I

Teren

Nr cadastral	Suprafața (mp)*	Observații / Referințe
	Din acte: 0 Masurata: 263	

* Suprafața este determinată în planul de proiecție Stereo 70.



Date referitoare la teren

Crt	Categorie folosință	Intra vilan	Suprafața (mp)	Tarla	Parcelă	Nr. topo	Observații / Referințe
1	curți constructii	DA	263	105		-	

Lungime Segmente

1) Valorile lungimilor segmentelor sunt obținute din proiecție în plan.

Punct început	X / Y	Punct sfârșit	X / Y	Lungime segment (** (m)
1	347.661,707 285.889,379	2	347.639,906 285.888,556	21.817
2	347.639,906 285.888,556	3	347.637,524 285.888,625	2.383
3	347.637,524 285.888,625	4	347.628,968 285.888,24	8.565
4	347.628,968 285.888,24	5	347.629,004 285.880,619	7.621
5	347.629,004 285.880,619	6	347.661,605 285.880,883	32.602

Punct început	X / Y	Punct sfârșit	X / Y	Lungime segment (** (m)
6	347.661,605 285.880,883	1	347.661,707 285.889,379	8.497

** Lungimile segmentelor sunt determinate în planul de proiecție Stereo 70 și sunt rotunjite la 1 milimetru.

*** Distanța dintre puncte este formată din segmente cumulate ce sunt mai mici decât valoarea 1 milimetru.

**DATE DESPRE IMOBILUL NR. 12966**

Oficiul de Cadastru și Publicitate Imobiliară DOLJ
Biroul de Cadastru și Publicitate Imobiliară Craiova

A. Partea I. Descrierea imobilului

TEREN Extravilan

Adresa: Jud. Dolj, DE 132

Nr. Crt	Nr cadastral Nr. topografic	Suprafața* (mp)	Observații / Referințe
A1		Din acte: 0 Masurata: 3.772	Sector cadastral:10 Teren neimprejmuit; DE 132

B. Partea II. Proprietari și acte

Inscrieri privitoare la dreptul de proprietate și alte drepturi reale		Referințe
0 / 12/12/2022		
Act Normativ nr. LEGE:7, din 13/03/1996 emis de PARLAMENTUL ROMANIEI;		
B1	Inscrierea provizorie, drept de PROPRIETATE, dobandit prin Lege, cota actuala 1/1, cota initiala 1/1 1) NEIDENTIFICAT NEIDENTIFICAT	A1

C. Partea III. SARCINI .

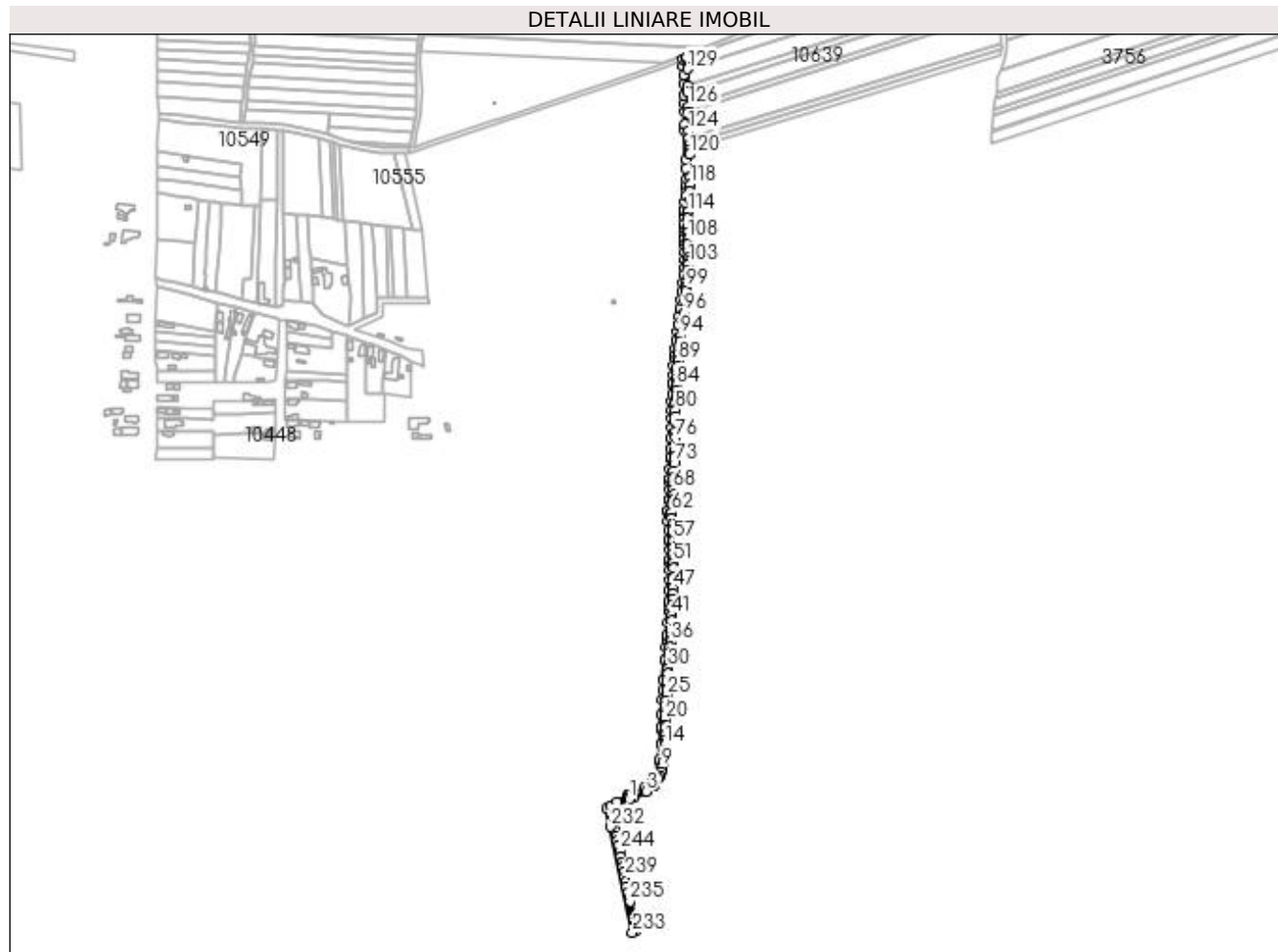
Inscrieri privind dezmembramintele dreptului de proprietate, drepturi reale de garanție și sarcini	Referințe
NU SUNT	

Anexa Nr. 1 La Partea I

Teren

Nr cadastral	Suprafața (mp)*	Observații / Referințe
	Din acte: 0 Masurata: 3.772	DE 132

* Suprafața este determinată în planul de proiecție Stereo 70.



Date referitoare la teren

Crt	Categorie folosință	Intravilan	Suprafața (mp)	Tarla	Parcelă	Nr. topo	Observații / Referințe
1	drum	NU	3.772			-	

Lungime Segmente

1) Valorile lungimilor segmentelor sunt obținute din proiecție în plan.

Punct început	X / Y	Punct sfârșit	X / Y	Lungime segment	Punct început	X / Y	Punct sfârșit	X / Y	Lungime segment	Punct început	X / Y	Punct sfârșit	X / Y	Lungime segment
1	348.057,446 286.050,331	2	348.062,245 286.052,535	5.281	2	348.062,245 286.052,535	3	348.074,695 286.058,252	13.7	3	348.074,695 286.058,252	4	348.082,219 286.064,295	9.65
4	348.082,219 286.064,295	5	348.083,378 286.065,226	1.487	5	348.083,378 286.065,226	6	348.087,615 286.071,741	7.772	6	348.087,615 286.071,741	7	348.089,49 286.074,624	3.439
7	348.089,49 286.074,624	8	348.090,328 286.078,434	3.901	8	348.090,328 286.078,434	9	348.091,554 286.084,011	5.71	9	348.091,554 286.084,011	10	348.092,532 286.088,46	4.555
10	348.092,532 286.088,46	11	348.092,664 286.089,572	1.12	11	348.092,664 286.089,572	12	348.094,046 286.101,27	11.779	12	348.094,046 286.101,27	13	348.094,69 286.106,717	5.485
13	348.094,69 286.106,717	14	348.094,768 286.107,376	0.664	14	348.094,768 286.107,376	15	348.094,663 286.111,966	4.591	15	348.094,663 286.111,966	16	348.094,543 286.117,184	5.219

Punct început	X / Y	Punct sfârșit	X / Y	Lungime segment	Punct început	X / Y	Punct sfârșit	X / Y	Lungime segment	Punct început	X / Y	Punct sfârșit	X / Y	Lungime segment
16	348.094,543 286.117,184	17	348.094,423 286.122,4	5.217	17	348.094,423 286.122,4	18	348.094,35 286.125,593	3.194	18	348.094,35 286.125,593	19	348.094,465 286.127,662	2.072
19	348.094,465 286.127,662	20	348.094,766 286.133,058	5.404	20	348.094,766 286.133,058	21	348.095,034 286.137,867	4.816	21	348.095,034 286.137,867	22	348.095,302 286.142,68	4.82
22	348.095,302 286.142,68	23	348.095,601 286.148,034	5.362	23	348.095,601 286.148,034	24	348.095,899 286.153,392	5.366	24	348.095,899 286.153,392	25	348.096,201 286.158,809	5.425
25	348.096,201 286.158,809	26	348.096,5 286.164,182	5.381	26	348.096,5 286.164,182	27	348.096,802 286.169,587	5.413	27	348.096,802 286.169,587	28	348.097,101 286.174,966	5.387
28	348.097,101 286.174,966	29	348.097,461 286.181,426	6.47	29	348.097,461 286.181,426	30	348.097,762 286.186,817	5.399	30	348.097,762 286.186,817	31	348.098,062 286.192,214	5.405
31	348.098,062 286.192,214	32	348.098,232 286.195,253	3.044	32	348.098,232 286.195,253	33	348.098,461 286.197,645	2.403	33	348.098,461 286.197,645	34	348.098,986 286.203,123	5.503
34	348.098,986 286.203,123	35	348.099,564 286.209,159	6.064	35	348.099,564 286.209,159	36	348.100,091 286.214,657	5.523	36	348.100,091 286.214,657	37	348.100,288 286.216,719	2.071
37	348.100,288 286.216,719	38	348.100,505 286.220,129	3.417	38	348.100,505 286.220,129	39	348.100,853 286.225,588	5.47	39	348.100,853 286.225,588	40	348.101,557 286.236,636	11.07
40	348.101,557 286.236,636	41	348.101,906 286.242,119	5.494	41	348.101,906 286.242,119	42	348.102,255 286.247,61	5.502	42	348.102,255 286.247,61	43	348.102,585 286.252,787	5.188
43	348.102,585 286.252,787	44	348.102,59 286.253,107	0.32	44	348.102,59 286.253,107	45	348.102,676 286.258,805	5.699	45	348.102,676 286.258,805	46	348.102,763 286.264,498	5.694
46	348.102,763 286.264,498	47	348.102,85 286.270,237	5.74	47	348.102,85 286.270,237	48	348.102,936 286.275,908	5.672	48	348.102,936 286.275,908	49	348.103,018 286.281,299	5.392
49	348.103,018 286.281,299	50	348.103,165 286.290,976	9.678	50	348.103,165 286.290,976	51	348.103,254 286.296,875	5.9	51	348.103,254 286.296,875	52	348.103,266 286.297,65	0.775
52	348.103,266 286.297,65	53	348.103,217 286.300,063	2.413	53	348.103,217 286.300,063	54	348.103,089 286.306,405	6.343	54	348.103,089 286.306,405	55	348.102,961 286.312,73	6.326
55	348.102,961 286.312,73	56	348.102,834 286.319,039	6.31	56	348.102,834 286.319,039	57	348.102,808 286.320,332	1.293	57	348.102,808 286.320,332	58	348.102,556 286.325,293	4.967
58	348.102,556 286.325,293	59	348.102,293 286.330,487	5.201	59	348.102,293 286.330,487	60	348.101,977 286.336,708	6.229	60	348.101,977 286.336,708	61	348.101,662 286.342,917	6.217
61	348.101,662 286.342,917	62	348.101,348 286.349,114	6.205	62	348.101,348 286.349,114	63	348.101,337 286.349,33	0.216	63	348.101,337 286.349,33	64	348.102,115 286.355,281	6.002
64	348.102,115 286.355,281	65	348.102,925 286.361,471	6.243	65	348.102,925 286.361,471	66	348.103,042 286.362,365	0.902	66	348.103,042 286.362,365	67	348.103,021 286.367,461	5.096
67	348.103,021 286.367,461	68	348.102,997 286.373,48	6.019	68	348.102,997 286.373,48	69	348.102,974 286.379,362	5.882	69	348.102,974 286.379,362	70	348.102,966 286.381,165	1.803
70	348.102,966 286.381,165	71	348.103,213 286.385,366	4.208	71	348.103,213 286.385,366	72	348.103,641 286.392,684	7.331	72	348.103,641 286.392,684	73	348.104,084 286.400,237	7.566
73	348.104,084 286.400,237	74	348.104,461 286.406,713	6.487	74	348.104,461 286.406,713	75	348.104,634 286.414,112	7.401	75	348.104,634 286.414,112	76	348.104,938 286.427,085	12.97 7
76	348.104,938 286.427,085	77	348.105,087 286.433,418	6.335	77	348.105,087 286.433,418	78	348.105,309 286.442,913	9.498	78	348.105,309 286.442,913	79	348.105,464 286.449,506	6.595
79	348.105,464 286.449,506	80	348.105,618 286.456,1	6.596	80	348.105,618 286.456,1	81	348.105,766 286.462,429	6.331	81	348.105,766 286.462,429	82	348.105,941 286.469,891	7.464
82	348.105,941 286.469,891	83	348.106,089 286.476,221	6.332	83	348.106,089 286.476,221	84	348.106,213 286.481,499	5.279	84	348.106,213 286.481,499	85	348.106,273 286.484,059	2.561
85	348.106,273 286.484,059	86	348.106,606 286.487,81	3.766	86	348.106,606 286.487,81	87	348.107,179 286.494,28	6.495	87	348.107,179 286.494,28	88	348.107,783 286.501,085	6.832
88	348.107,783 286.501,085	89	348.108,358 286.507,574	6.514	89	348.108,358 286.507,574	90	348.108,934 286.514,073	6.524	90	348.108,934 286.514,073	91	348.108,956 286.514,323	0.251
91	348.108,956 286.514,323	92	348.109,656 286.520,626	6.342	92	348.109,656 286.520,626	93	348.110,386 286.527,193	6.607	93	348.110,386 286.527,193	94	348.111,117 286.533,773	6.62
94	348.111,117 286.533,773	95	348.112,951 286.550,281	16.61	95	348.112,951 286.550,281	96	348.113,705 286.557,064	6.825	96	348.113,705 286.557,064	97	348.115,367 286.572,029	15.05 7
97	348.115,367 286.572,029	98	348.116,233 286.579,818	7.837	98	348.116,233 286.579,818	99	348.116,604 286.583,164	3.367	99	348.116,604 286.583,164	100	348.117,299 286.589,417	6.292
100	348.117,299 286.589,417	101	348.117,995 286.595,682	6.304	101	348.117,995 286.595,682	102	348.118,692 286.601,961	6.318	102	348.118,692 286.601,961	103	348.119,391 286.608,253	6.331
103	348.119,391 286.608,253	104	348.119,666 286.610,72	2.482	104	348.119,666 286.610,72	105	348.119,359 286.614,331	3.624	105	348.119,359 286.614,331	106	348.118,73 286.621,738	7.434
106	348.118,73 286.621,738	107	348.118,159 286.628,459	6.745	107	348.118,159 286.628,459	108	348.117,715 286.633,687	5.247	108	348.117,715 286.633,687	109	348.117,735 286.635,141	1.454
109	348.117,735 286.635,141	110	348.117,817 286.641,276	6.136	110	348.117,817 286.641,276	111	348.117,888 286.646,553	5.277	111	348.117,888 286.646,553	112	348.117,94 286.648,121	1.569
112	348.117,94 286.648,121	113	348.118,189 286.655,672	7.555	113	348.118,189 286.655,672	114	348.118,416 286.662,539	6.871	114	348.118,416 286.662,539	115	348.118,431 286.662,987	0.448

Punct început	X / Y	Punct sfârșit	X / Y	Lungime segment	Punct început	X / Y	Punct sfârșit	X / Y	Lungime segment	Punct început	X / Y	Punct sfârșit	X / Y	Lungime segment
115	348.118,431 286.662,987	116	348.119,59 286.676,894	13.955	116	348.119,59 286.676,894	117	348.120,17 286.683,845	6.975	117	348.120,17 286.683,845	118	348.120,795 286.691,342	7.523
118	348.120,795 286.691,342	119	348.120,57 286.698,992	7.653	119	348.120,57 286.698,992	120	348.119,895 286.722,039	23.057	120	348.119,895 286.722,039	121	348.119,725 286.727,836	5.799
121	348.119,725 286.727,836	122	348.119,556 286.733,61	5.776	122	348.119,556 286.733,61	123	348.119,385 286.739,427	5.82	123	348.119,385 286.739,427	124	348.119,156 286.747,239	7.815
124	348.119,156 286.747,239	125	348.118,726 286.766,141	18.907	125	348.118,726 286.766,141	126	348.118,586 286.772,314	6.175	126	348.118,586 286.772,314	127	348.118,244 286.787,351	15.041
127	348.118,244 286.787,351	128	348.118,095 286.793,912	6.563	128	348.118,095 286.793,912	129	348.117,696 286.811,453	17.546	129	348.117,696 286.811,453	130	348.117,431 286.823,111	11.661
130	348.117,431 286.823,111	131	348.116,154 286.822,598	1.376	131	348.116,154 286.822,598	132	348.113,467 286.821,489	2.907	132	348.113,467 286.821,489	133	348.113,621 286.814,706	6.785
133	348.113,621 286.814,706	134	348.113,835 286.805,276	9.432	134	348.113,835 286.805,276	135	348.114,052 286.795,729	9.549	135	348.114,052 286.795,729	136	348.114,319 286.784,003	11.729
136	348.114,319 286.784,003	137	348.114,522 286.775,064	8.941	137	348.114,522 286.775,064	138	348.114,716 286.766,537	8.529	138	348.114,716 286.766,537	139	348.115,007 286.753,754	12.786
139	348.115,007 286.753,754	140	348.115,157 286.747,135	6.621	140	348.115,157 286.747,135	141	348.116,04 286.717,018	30.13	141	348.116,04 286.717,018	142	348.116,321 286.707,426	9.596
142	348.116,321 286.707,426	143	348.116,641 286.696,539	10.892	143	348.116,641 286.696,539	144	348.116,79 286.691,45	5.091	144	348.116,79 286.691,45	145	348.116,445 286.687,309	4.155
145	348.116,445 286.687,309	146	348.115,824 286.679,869	7.466	146	348.115,824 286.679,869	147	348.115,205 286.672,446	7.449	147	348.115,205 286.672,446	148	348.114,588 286.665,041	7.431
148	348.114,588 286.665,041	149	348.114,436 286.663,219	1.828	149	348.114,436 286.663,219	150	348.114,254 286.657,71	5.512	150	348.114,254 286.657,71	151	348.114,014 286.650,425	7.289
151	348.114,014 286.650,425	152	348.113,889 286.646,645	3.782	152	348.113,889 286.646,645	153	348.113,843 286.643,182	3.463	153	348.113,843 286.643,182	154	348.113,746 286.635,985	7.198
154	348.113,746 286.635,985	155	348.113,713 286.633,544	2.441	155	348.113,713 286.633,544	156	348.114,106 286.628,91	4.651	156	348.114,106 286.628,91	157	348.114,779 286.620,994	7.945
157	348.114,779 286.620,994	158	348.115,448 286.613,114	7.908	158	348.115,448 286.613,114	159	348.115,647 286.610,772	2.35	159	348.115,647 286.610,772	160	348.115,002 286.604,964	5.844
160	348.115,002 286.604,964	161	348.114,075 286.596,624	8.391	161	348.114,075 286.596,624	162	348.113,136 286.588,176	8.5	162	348.113,136 286.588,176	163	348.112,182 286.579,586	8.643
163	348.112,182 286.579,586	164	348.111,228 286.571,001	8.638	164	348.111,228 286.571,001	165	348.110,249 286.562,184	8.871	165	348.110,249 286.562,184	166	348.109,31 286.553,737	8.499
166	348.109,31 286.553,737	167	348.108,373 286.545,299	8.49	167	348.108,373 286.545,299	168	348.107,437 286.536,872	8.479	168	348.107,437 286.536,872	169	348.106,551 286.528,896	8.025
169	348.106,551 286.528,896	170	348.105,544 286.519,834	9.118	170	348.105,544 286.519,834	171	348.104,976 286.514,721	5.144	171	348.104,976 286.514,721	172	348.104,622 286.510,726	4.011
172	348.104,622 286.510,726	173	348.103,811 286.501,582	9.18	173	348.103,811 286.501,582	174	348.102,989 286.492,31	9.308	174	348.102,989 286.492,31	175	348.102,277 286.484,283	8.059
175	348.102,277 286.484,283	176	348.102,243 286.482,803	1.48	176	348.102,243 286.482,803	177	348.101,998 286.472,371	10.435	177	348.101,998 286.472,371	178	348.101,816 286.464,604	7.769
178	348.101,816 286.464,604	179	348.101,624 286.456,407	8.199	179	348.101,624 286.456,407	180	348.101,411 286.447,294	9.115	180	348.101,411 286.447,294	181	348.101,17 286.437,017	10.28
181	348.101,17 286.437,017	182	348.100,919 286.426,32	10.7	182	348.100,919 286.426,32	183	348.100,678 286.416,024	10.299	183	348.100,678 286.416,024	184	348.100,462 286.406,811	9.216
184	348.100,462 286.406,811	185	348.100,365 286.405,162	1.652	185	348.100,365 286.405,162	186	348.099,722 286.394,176	11.005	186	348.099,722 286.394,176	187	348.099,125 286.383,982	10.211
187	348.099,125 286.383,982	188	348.098,966 286.381,274	2.713	188	348.098,966 286.381,274	189	348.099,0 286.372,68	8.594	189	348.099,0 286.372,68	190	348.099,04 286.362,617	10.063
190	348.099,04 286.362,617	191	348.098,938 286.361,835	0.789	191	348.098,938 286.361,835	192	348.097,502 286.350,851	11.077	192	348.097,502 286.350,851	193	348.097,324 286.349,489	1.374
193	348.097,324 286.349,489	194	348.097,784 286.340,416	9.085	194	348.097,784 286.340,416	195	348.098,299 286.330,262	10.167	195	348.098,299 286.330,262	196	348.098,802 286.320,339	9.936
196	348.098,802 286.320,339	197	348.098,81 286.320,19	0.149	197	348.098,81 286.320,19	198	348.099,01 286.310,29	9.902	198	348.099,01 286.310,29	199	348.099,209 286.300,447	9.845
199	348.099,209 286.300,447	200	348.099,266 286.297,64	2.808	200	348.099,266 286.297,64	201	348.099,146 286.289,787	7.854	201	348.099,146 286.289,787	202	348.098,979 286.278,782	11.006
202	348.098,979 286.278,782	203	348.098,808 286.267,491	11.292	203	348.098,808 286.267,491	204	348.098,651 286.257,156	10.336	204	348.098,651 286.257,156	205	348.098,587 286.252,945	4.211
205	348.098,587 286.252,945	206	348.098,136 286.245,87	7.089	206	348.098,136 286.245,87	207	348.097,401 286.234,328	11.565	207	348.097,401 286.234,328	208	348.096,59 286.221,581	12.773
208	348.096,59 286.221,581	209	348.096,3 286.217,037	4.553	209	348.096,3 286.217,037	210	348.095,482 286.208,493	8.583	210	348.095,482 286.208,493	211	348.094,242 286.195,556	12.996
211	348.094,242 286.195,556	212	348.094,235 286.195,425	0.131	212	348.094,235 286.195,425	213	348.093,066 286.174,451	21.007	213	348.093,066 286.174,451	214	348.092,482 286.163,971	10.496

Punct început	X / Y	Punct sfârșit	X / Y	Lungime segment	Punct început	X / Y	Punct sfârșit	X / Y	Lungime segment	Punct început	X / Y	Punct sfârșit	X / Y	Lungime segment
214	348.092,482 286.163,971	215	348.091,905 286.153,61	10.377	215	348.091,905 286.153,61	216	348.091,031 286.137,927	15.707	216	348.091,031 286.137,927	217	348.090,348 286.125,658	12.288
217	348.090,348 286.125,658	218	348.090,424 286.122,334	3.325	218	348.090,424 286.122,334	219	348.090,762 286.107,566	14.772	219	348.090,762 286.107,566	220	348.090,702 286.107,059	0.511
220	348.090,702 286.107,059	221	348.088,872 286.091,57	15.597	221	348.088,872 286.091,57	222	348.088,583 286.089,126	2.461	222	348.088,583 286.089,126	223	348.085,74 286.076,194	13.241
223	348.085,74 286.076,194	224	348.084,168 286.073,777	2.883	224	348.084,168 286.073,777	225	348.080,374 286.067,943	6.959	225	348.080,374 286.067,943	226	348.072,576 286.061,681	10.001
226	348.072,576 286.061,681	227	348.057,935 286.054,957	16.111	227	348.057,935 286.054,957	228	348.055,663 286.053,914	2.5	228	348.055,663 286.053,914	229	348.044,136 286.047,724	13.084
229	348.044,136 286.047,724	230	348.037,36 286.043,691	7.885	230	348.037,36 286.043,691	231	348.034,049 286.040,019	4.944	231	348.034,049 286.040,019	232	348.037,847 286.021,525	18.88
232	348.037,847 286.021,525	233	348.060,573 285.911,374	112.471	233	348.060,573 285.911,374	234	348.064,391 285.912,665	4.03	234	348.064,391 285.912,665	235	348.057,985 285.943,714	31.703
235	348.057,985 285.943,714	236	348.055,935 285.953,65	10.145	236	348.055,935 285.953,65	237	348.054,872 285.958,802	5.261	237	348.054,872 285.958,802	238	348.053,806 285.963,966	5.273
238	348.053,806 285.963,966	239	348.052,738 285.969,141	5.284	239	348.052,738 285.969,141	240	348.051,669 285.974,324	5.292	240	348.051,669 285.974,324	241	348.050,587 285.979,571	5.357
241	348.050,587 285.979,571	242	348.049,502 285.984,83	5.37	242	348.049,502 285.984,83	243	348.048,425 285.990,047	5.327	243	348.048,425 285.990,047	244	348.047,104 285.996,453	6.541
244	348.047,104 285.996,453	245	348.045,973 286.001,933	5.595	245	348.045,973 286.001,933	246	348.044,889 286.007,186	5.364	246	348.044,889 286.007,186	247	348.043,803 286.012,451	5.376
247	348.043,803 286.012,451	248	348.042,714 286.017,727	5.387	248	348.042,714 286.017,727	249	348.041,764 286.022,331	4.701	249	348.041,764 286.022,331	250	348.041,239 286.024,891	2.613
250	348.041,239 286.024,891	251	348.040,15 286.030,192	5.412	251	348.040,15 286.030,192	252	348.039,065 286.035,477	5.395	252	348.039,065 286.035,477	253	348.038,374 286.038,842	3.435
253	348.038,374 286.038,842	254	348.039,926 286.040,564	2.318	254	348.039,926 286.040,564	255	348.040,003 286.040,61	0.09	255	348.040,003 286.040,61	256	348.046,106 286.044,241	7.101
256	348.046,106 286.044,241	1	348.057,446 286.050,331	12.872										

** Lungimile segmentelor sunt determinate în planul de proiecție Stereo 70 și sunt rotunjite la 1 milimetru.

*** Distanța dintre puncte este formată din segmente cumulate ce sunt mai mici decât valoarea 1 milimetru.

**DATE DESPRE IMOBILUL NR. 12967**

Oficiul de Cadastru și Publicitate Imobiliară DOLJ
Biroul de Cadastru și Publicitate Imobiliară Craiova

A. Partea I. Descrierea imobilului

TEREN Extravilan

Adresa: Jud. Dolj, DE 134

Nr. Crt	Nr cadastral Nr. topografic	Suprafața* (mp)	Observații / Referințe
A1		Din acte: 0 Masurata: 3.619	Sector cadastral:10 Teren neimprejmuit; DE 134

B. Partea II. Proprietari și acte

Inscrieri privitoare la dreptul de proprietate și alte drepturi reale		Referințe
0 / 18/12/2022		
Act Normativ nr. LEGE:7, din 13/03/1996 emis de PARLAMENTUL ROMANIEI;		
B1	Inscrierea provizorie, drept de PROPRIETATE, dobandit prin Lege, cota actuala 1/1, cota initiala 1/1 1) NEIDENTIFICAT NEIDENTIFICAT	A1

C. Partea III. SARCINI .

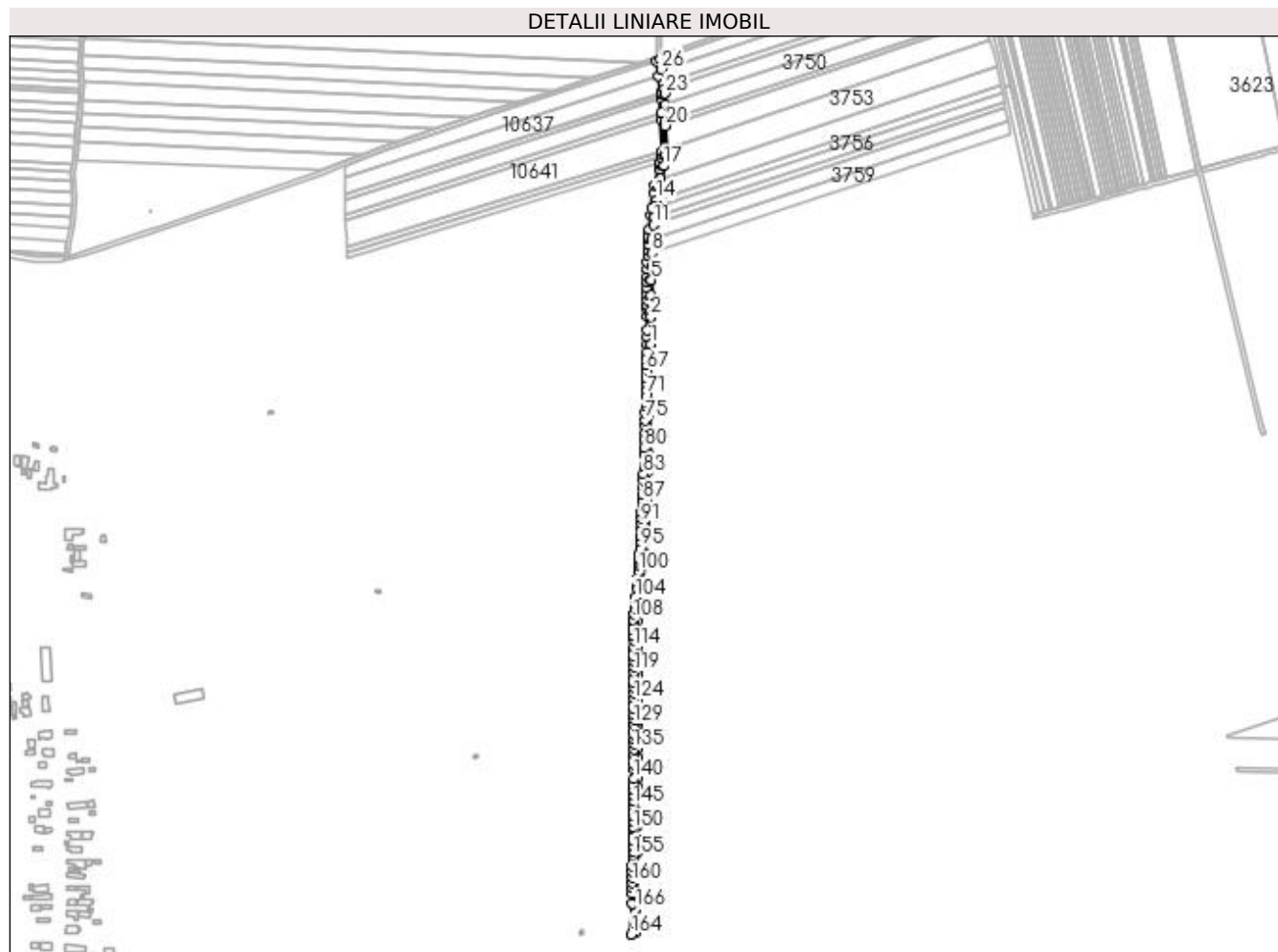
Inscrieri privind dezmembramintele dreptului de proprietate, drepturi reale de garanție și sarcini	Referințe
NU SUNT	

Anexa Nr. 1 La Partea I

Teren

Nr cadastral	Suprafața (mp)*	Observații / Referințe
	Din acte: 0 Masurata: 3.619	DE 134

* Suprafața este determinată în planul de proiecție Stereo 70.



Date referitoare la teren

Crt	Categorie folosință	Intravilan	Suprafața (mp)	Tarla	Parcelă	Nr. topo	Observații / Referințe
1	drum	NU	3.619			-	

Lungime Segmente

1) Valorile lungimilor segmentelor sunt obținute din proiecție în plan.

Punct început	X / Y	Punct sfârșit	X / Y	Lungime segment	Punct început	X / Y	Punct sfârșit	X / Y	Lungime segment	Punct început	X / Y	Punct sfârșit	X / Y	Lungime segment
1	348.434,37 286.638,5	2	348.434,607 286.666,964	28.465	2	348.434,607 286.666,964	3	348.434,663 286.673,737	6.773	3	348.434,663 286.673,737	4	348.434,794 286.689,462	15.726
4	348.434,794 286.689,462	5	348.434,924 286.705,057	15.596	5	348.434,924 286.705,057	6	348.434,928 286.705,588	0.531	6	348.434,928 286.705,588	7	348.435,044 286.719,449	13.861
7	348.435,044 286.719,449	8	348.435,156 286.732,878	13.429	8	348.435,156 286.732,878	9	348.435,268 286.746,409	13.531	9	348.435,268 286.746,409	10	348.435,277 286.747,471	1.062
10	348.435,277 286.747,471	11	348.437,071 286.762,341	14.978	11	348.437,071 286.762,341	12	348.437,954 286.769,661	7.373	12	348.437,954 286.769,661	13	348.439,209 286.780,067	10.481
13	348.439,209 286.780,067	14	348.440,087 286.787,35	7.336	14	348.440,087 286.787,35	15	348.441,854 286.802,001	14.757	15	348.441,854 286.802,001	16	348.444,292 286.810,006	8.368

Punct început	X / Y	Punct sfârșit	X / Y	Lungime segment	Punct început	X / Y	Punct sfârșit	X / Y	Lungime segment	Punct început	X / Y	Punct sfârșit	X / Y	Lungime segment
16	348.444,292 286.810,006	17	348.448,231 286.822,943	13.523	17	348.448,231 286.822,943	18	348.449,871 286.834,416	11.59	18	348.449,871 286.834,416	19	348.449,775 286.841,152	6.737
19	348.449,775 286.841,152	20	348.449,442 286.864,45	23.3	20	348.449,442 286.864,45	21	348.449,382 286.868,695	4.245	21	348.449,382 286.868,695	22	348.449,123 286.886,824	18.131
22	348.449,123 286.886,824	23	348.448,964 286.897,947	11.124	23	348.448,964 286.897,947	24	348.448,361 286.902,325	4.419	24	348.448,361 286.902,325	25	348.447,591 286.907,927	5.655
25	348.447,591 286.907,927	26	348.445,539 286.922,839	15.053	26	348.445,539 286.922,839	27	348.444,168 286.932,801	10.056	27	348.444,168 286.932,801	28	348.440,415 286.931,516	3.967
28	348.440,415 286.931,516	29	348.442,429 286.916,004	15.642	29	348.442,429 286.916,004	30	348.444,769 286.899,085	17.08	30	348.444,769 286.899,085	31	348.444,968 286.897,644	1.455
31	348.444,968 286.897,644	32	348.445,04 286.892,563	5.082	32	348.445,04 286.892,563	33	348.445,256 286.877,486	15.079	33	348.445,256 286.877,486	34	348.445,344 286.871,296	6.191
34	348.445,344 286.871,296	35	348.445,816 286.838,23	33.069	35	348.445,816 286.838,23	36	348.445,867 286.834,672	3.558	36	348.445,867 286.834,672	37	348.445,524 286.832,273	2.423
37	348.445,524 286.832,273	38	348.444,654 286.826,184	6.151	38	348.444,654 286.826,184	39	348.444,315 286.823,814	2.394	39	348.444,315 286.823,814	40	348.443,124 286.819,873	4.117
40	348.443,124 286.819,873	41	348.437,971 286.802,822	17.813	41	348.437,971 286.802,822	42	348.436,994 286.794,766	8.115	42	348.436,994 286.794,766	43	348.435,1 286.779,167	15.714
43	348.435,1 286.779,167	44	348.434,246 286.772,133	7.086	44	348.434,246 286.772,133	45	348.432,482 286.757,599	14.641	45	348.432,482 286.757,599	46	348.431,625 286.750,542	7.109
46	348.431,625 286.750,542	47	348.431,284 286.747,727	2.836	47	348.431,284 286.747,727	48	348.431,244 286.742,95	4.777	48	348.431,244 286.742,95	49	348.431,187 286.736,126	6.824
49	348.431,187 286.736,126	50	348.431,135 286.730,0	6.126	50	348.431,135 286.730,0	51	348.431,078 286.723,172	6.828	51	348.431,078 286.723,172	52	348.431,02 286.716,261	6.911
52	348.431,02 286.716,261	53	348.430,957 286.708,644	7.617	53	348.430,957 286.708,644	54	348.430,905 286.702,541	6.103	54	348.430,905 286.702,541	55	348.430,854 286.696,445	6.096
55	348.430,854 286.696,445	56	348.430,804 286.690,362	6.083	56	348.430,804 286.690,362	57	348.430,753 286.684,292	6.07	57	348.430,753 286.684,292	58	348.430,702 286.678,234	6.058
58	348.430,702 286.678,234	59	348.430,675 286.674,993	3.241	59	348.430,675 286.674,993	60	348.430,612 286.667,446	7.547	60	348.430,612 286.667,446	61	348.430,49 286.652,948	14.499
61	348.430,49 286.652,948	62	348.430,435 286.646,376	6.572	62	348.430,435 286.646,376	63	348.430,37 286.638,554	7.822	63	348.430,37 286.638,554	64	348.430,219 286.630,357	8.198
64	348.430,219 286.630,357	65	348.430,101 286.623,963	6.395	65	348.430,101 286.623,963	66	348.429,983 286.617,581	6.383	66	348.429,983 286.617,581	67	348.429,865 286.611,211	6.371
67	348.429,865 286.611,211	68	348.429,748 286.604,851	6.361	68	348.429,748 286.604,851	69	348.429,631 286.598,501	6.351	69	348.429,631 286.598,501	70	348.429,508 286.591,841	6.661
70	348.429,508 286.591,841	71	348.429,391 286.585,509	6.333	71	348.429,391 286.585,509	72	348.429,276 286.579,282	6.228	72	348.429,276 286.579,282	73	348.429,179 286.574,012	5.271
73	348.429,179 286.574,012	74	348.429,062 286.567,691	6.322	74	348.429,062 286.567,691	75	348.428,925 286.560,241	7.451	75	348.428,925 286.560,241	76	348.428,808 286.553,921	6.321
76	348.428,808 286.553,921	77	348.428,687 286.547,337	6.585	77	348.428,687 286.547,337	78	348.428,565 286.540,754	6.584	78	348.428,565 286.540,754	79	348.428,543 286.539,567	1.187
79	348.428,543 286.539,567	80	348.428,17 286.531,207	8.368	80	348.428,17 286.531,207	81	348.427,886 286.524,833	6.38	81	348.427,886 286.524,833	82	348.427,304 286.511,776	13.07
82	348.427,304 286.511,776	83	348.426,972 286.504,329	7.454	83	348.426,972 286.504,329	84	348.426,684 286.497,88	6.455	84	348.426,684 286.497,88	85	348.426,349 286.490,359	7.528
85	348.426,349 286.490,359	86	348.426,024 286.483,073	7.293	86	348.426,024 286.483,073	87	348.425,756 286.477,06	6.019	87	348.425,756 286.477,06	88	348.425,489 286.471,09	5.976
88	348.425,489 286.471,09	89	348.425,217 286.464,981	6.115	89	348.425,217 286.464,981	90	348.424,948 286.458,939	6.048	90	348.424,948 286.458,939	91	348.424,679 286.452,913	6.032
91	348.424,679 286.452,913	92	348.424,41 286.446,897	6.022	92	348.424,41 286.446,897	93	348.424,126 286.440,518	6.385	93	348.424,126 286.440,518	94	348.423,841 286.434,128	6.396
94	348.423,841 286.434,128	95	348.423,556 286.427,725	6.409	95	348.423,556 286.427,725	96	348.423,317 286.422,379	5.351	96	348.423,317 286.422,379	97	348.423,031 286.415,955	6.43
97	348.423,031 286.415,955	98	348.422,852 286.411,96	3.999	98	348.422,852 286.411,96	99	348.422,566 286.409,466	2.51	99	348.422,566 286.409,466	100	348.421,809 286.402,874	6.635
100	348.421,809 286.402,874	101	348.421,051 286.396,263	6.654	101	348.421,051 286.396,263	102	348.420,67 286.392,949	3.336	102	348.420,67 286.392,949	103	348.419,972 286.386,866	6.123
103	348.419,972 286.386,866	104	348.418,826 286.376,886	10.046	104	348.418,826 286.376,886	105	348.418,188 286.371,327	5.595	105	348.418,188 286.371,327	106	348.417,517 286.365,479	5.886
106	348.417,517 286.365,479	107	348.416,838 286.359,56	5.958	107	348.416,838 286.359,56	108	348.416,164 286.353,69	5.909	108	348.416,164 286.353,69	109	348.416,007 286.352,325	1.374
109	348.416,007 286.352,325	110	348.416,151 286.348,014	4.313	110	348.416,151 286.348,014	111	348.416,329 286.342,673	5.344	111	348.416,329 286.342,673	112	348.416,507 286.337,341	5.335
112	348.416,507 286.337,341	113	348.416,685 286.332,017	5.327	113	348.416,685 286.332,017	114	348.416,916 286.325,094	6.927	114	348.416,916 286.325,094	115	348.416,926 286.321,255	3.839

Punct început	X / Y	Punct sfârșit	X / Y	Lungime segment	Punct început	X / Y	Punct sfârșit	X / Y	Lungime segment	Punct început	X / Y	Punct sfârșit	X / Y	Lungime segment
115	348.416,926 286.321,255	116	348.416,941 286.315,907	5.348	116	348.416,941 286.315,907	117	348.416,956 286.310,564	5.343	117	348.416,956 286.310,564	118	348.416,971 286.305,23	5.334
118	348.416,971 286.305,23	119	348.416,988 286.299,375	5.855	119	348.416,988 286.299,375	120	348.417,003 286.294,06	5.315	120	348.417,003 286.294,06	121	348.417,018 286.288,753	5.307
121	348.417,018 286.288,753	122	348.417,033 286.283,453	5.3	122	348.417,033 286.283,453	123	348.417,048 286.278,157	5.296	123	348.417,048 286.278,157	124	348.417,066 286.271,811	6.346
124	348.417,066 286.271,811	125	348.417,08 286.266,527	5.284	125	348.417,08 286.266,527	126	348.417,095 286.261,218	5.309	126	348.417,095 286.261,218	127	348.417,11 286.255,94	5.278
127	348.417,11 286.255,94	128	348.417,125 286.250,619	5.321	128	348.417,125 286.250,619	129	348.417,138 286.246,117	4.502	129	348.417,138 286.246,117	130	348.417,13 286.245,352	0.765
130	348.417,13 286.245,352	131	348.417,078 286.240,073	5.279	131	348.417,078 286.240,073	132	348.417,031 286.235,328	4.745	132	348.417,031 286.235,328	133	348.416,984 286.230,585	4.743
133	348.416,984 286.230,585	134	348.416,931 286.225,264	5.321	134	348.416,931 286.225,264	135	348.416,879 286.219,999	5.265	135	348.416,879 286.219,999	136	348.416,827 286.214,731	5.268
136	348.416,827 286.214,731	137	348.416,775 286.209,461	5.27	137	348.416,775 286.209,461	138	348.416,722 286.204,188	5.273	138	348.416,722 286.204,188	139	348.416,67 286.198,92	5.268
139	348.416,67 286.198,92	140	348.416,574 286.189,223	9.697	140	348.416,574 286.189,223	141	348.416,522 286.183,988	5.235	141	348.416,522 286.183,988	142	348.416,471 286.178,771	5.217
142	348.416,471 286.178,771	143	348.416,412 286.172,895	5.876	143	348.416,412 286.172,895	144	348.416,355 286.167,092	5.803	144	348.416,355 286.167,092	145	348.416,299 286.161,46	5.632
145	348.416,299 286.161,46	146	348.416,249 286.156,362	5.098	146	348.416,249 286.156,362	147	348.416,2 286.151,503	4.859	147	348.416,2 286.151,503	148	348.416,145 286.145,867	5.636
148	348.416,145 286.145,867	149	348.416,089 286.140,213	5.654	149	348.416,089 286.140,213	150	348.416,053 286.136,567	3.646	150	348.416,053 286.136,567	151	348.415,997 286.130,927	5.64
151	348.415,997 286.130,927	152	348.415,941 286.125,299	5.628	152	348.415,941 286.125,299	153	348.415,885 286.119,683	5.616	153	348.415,885 286.119,683	154	348.415,832 286.114,33	5.353
154	348.415,832 286.114,33	155	348.415,755 286.109,987	4.344	155	348.415,755 286.109,987	156	348.415,656 286.104,386	5.602	156	348.415,656 286.104,386	157	348.415,556 286.098,74	5.647
157	348.415,556 286.098,74	158	348.415,456 286.093,106	5.635	158	348.415,456 286.093,106	159	348.415,358 286.087,543	5.564	159	348.415,358 286.087,543	160	348.415,259 286.081,986	5.558
160	348.415,259 286.081,986	161	348.415,161 286.076,443	5.544	161	348.415,161 286.076,443	162	348.415,063 286.070,912	5.532	162	348.415,063 286.070,912	163	348.414,874 286.060,244	10.67
163	348.414,874 286.060,244	164	348.414,311 286.028,448	31.80 1	164	348.414,311 286.028,448	165	348.418,335 286.029,755	4.231	165	348.418,335 286.029,755	166	348.418,773 286.054,484	24.73 3
166	348.418,773 286.054,484	167	348.419,028 286.068,882	14.4	167	348.419,028 286.068,882	168	348.419,413 286.090,603	21.72 4	168	348.419,413 286.090,603	169	348.419,802 286.112,57	21.97
169	348.419,802 286.112,57	170	348.419,832 286.114,274	1.704	170	348.419,832 286.114,274	171	348.419,865 286.117,659	3.385	171	348.419,865 286.117,659	172	348.419,959 286.127,151	9.492
172	348.419,959 286.127,151	173	348.420,09 286.140,359	13.20 9	173	348.420,09 286.140,359	174	348.420,241 286.155,551	15.19 3	174	348.420,241 286.155,551	175	348.420,387 286.170,349	14.79 9
175	348.420,387 286.170,349	176	348.420,493 286.181,034	10.68 6	176	348.420,493 286.181,034	177	348.420,588 286.190,549	9.515	177	348.420,588 286.190,549	178	348.420,667 286.198,598	8.049
178	348.420,667 286.198,598	179	348.420,784 286.210,405	11.80 8	179	348.420,784 286.210,405	180	348.420,89 286.221,048	10.64 4	180	348.420,89 286.221,048	181	348.421,045 286.236,699	15.65 2
181	348.421,045 286.236,699	182	348.421,082 286.240,475	3.776	182	348.421,082 286.240,475	183	348.421,12 286.244,256	3.781	183	348.421,12 286.244,256	184	348.421,138 286.246,103	1.847
184	348.421,138 286.246,103	185	348.421,07 286.270,306	24.20 3	185	348.421,07 286.270,306	186	348.421,029 286.284,974	14.66 8	186	348.421,029 286.284,974	187	348.420,998 286.295,751	10.77 7
187	348.420,998 286.295,751	188	348.420,984 286.300,82	5.069	188	348.420,984 286.300,82	189	348.420,962 286.308,516	7.696	189	348.420,962 286.308,516	190	348.420,936 286.317,768	9.252
190	348.420,936 286.317,768	191	348.420,915 286.325,167	7.399	191	348.420,915 286.325,167	192	348.420,489 286.337,834	12.67 4	192	348.420,489 286.337,834	193	348.420,008 286.352,164	14.33 8
193	348.420,008 286.352,164	194	348.422,233 286.371,527	19.49	194	348.422,233 286.371,527	195	348.424,861 286.394,401	23.02 4	195	348.424,861 286.394,401	196	348.426,842 286.411,642	17.35 4
196	348.426,842 286.411,642	197	348.427,319 286.422,331	10.7	197	348.427,319 286.422,331	198	348.427,884 286.434,99	12.67 2	198	348.427,884 286.434,99	199	348.428,142 286.440,776	5.792
199	348.428,142 286.440,776	200	348.428,504 286.448,908	8.14	200	348.428,504 286.448,908	201	348.428,759 286.454,617	5.715	201	348.428,759 286.454,617	202	348.429,744 286.476,716	22.12 1
202	348.429,744 286.476,716	203	348.430,274 286.488,586	11.88 2	203	348.430,274 286.488,586	204	348.431,128 286.507,749	19.18 2	204	348.431,128 286.507,749	205	348.431,397 286.513,782	6.039
205	348.431,397 286.513,782	206	348.431,938 286.525,911	12.14 1	206	348.431,938 286.525,911	207	348.432,396 286.536,168	10.26 7	207	348.432,396 286.536,168	208	348.432,541 286.539,441	3.276
208	348.432,541 286.539,441	209	348.432,684 286.547,157	7.717	209	348.432,684 286.547,157	210	348.433,024 286.565,571	18.41 7	210	348.433,024 286.565,571	211	348.433,252 286.577,95	12.38 1
211	348.433,252 286.577,95	212	348.433,714 286.602,964	25.01 8	212	348.433,714 286.602,964	213	348.434,182 286.628,331	25.37 1	213	348.434,182 286.628,331	1	348.434,37 286.638,5	10.17 1

**** Lungimile segmentelor sunt determinate în planul de proiecție Stereo 70 și sunt rotunjite la 1 milimetru.**

***** Distanța dintre puncte este formată din segmente cumulate ce sunt mai mici decât valoarea 1 milimetru.**

**DATE DESPRE IMOBILUL NR. 12968**

Oficiul de Cadastru și Publicitate Imobiliară DOLJ
Biroul de Cadastru și Publicitate Imobiliară Craiova

A. Partea I. Descrierea imobilului

TEREN Intravilan

Adresa: Loc. Hunia, Str Mihail Kogalniceanu, Jud. Dolj

Nr. Crt	Nr cadastral Nr. topografic	Suprafața* (mp)	Observații / Referințe
A1		Din acte: 0 Masurata: 3.886	Sector cadastral:10 Teren neimprejmuit; STR MIHAIL KOGALNICEANU

B. Partea II. Proprietari și acte

Inscrieri privitoare la dreptul de proprietate și alte drepturi reale		Referințe
0 / 17/12/2022		
Act Administrativ nr. HCL:2, din 05/03/2010 emis de CONSILIUL LOCAL MAGLAVIT (ANEXA 1;POZ. 61.2.);		
B1	Inscrierea provizorie, drept de PROPRIETATE, dobandit prin Lege, cota actuala 1/1, cota initiala 1/1	A1
1) COMUNA MAGLAVIT - DOMENIUL PUBLIC , CIF:9999999999999, LIPSA CUI		

C. Partea III. SARCINI .

Inscrieri privind dezmembramintele dreptului de proprietate, drepturi reale de garanție și sarcini	Referințe
NU SUNT	

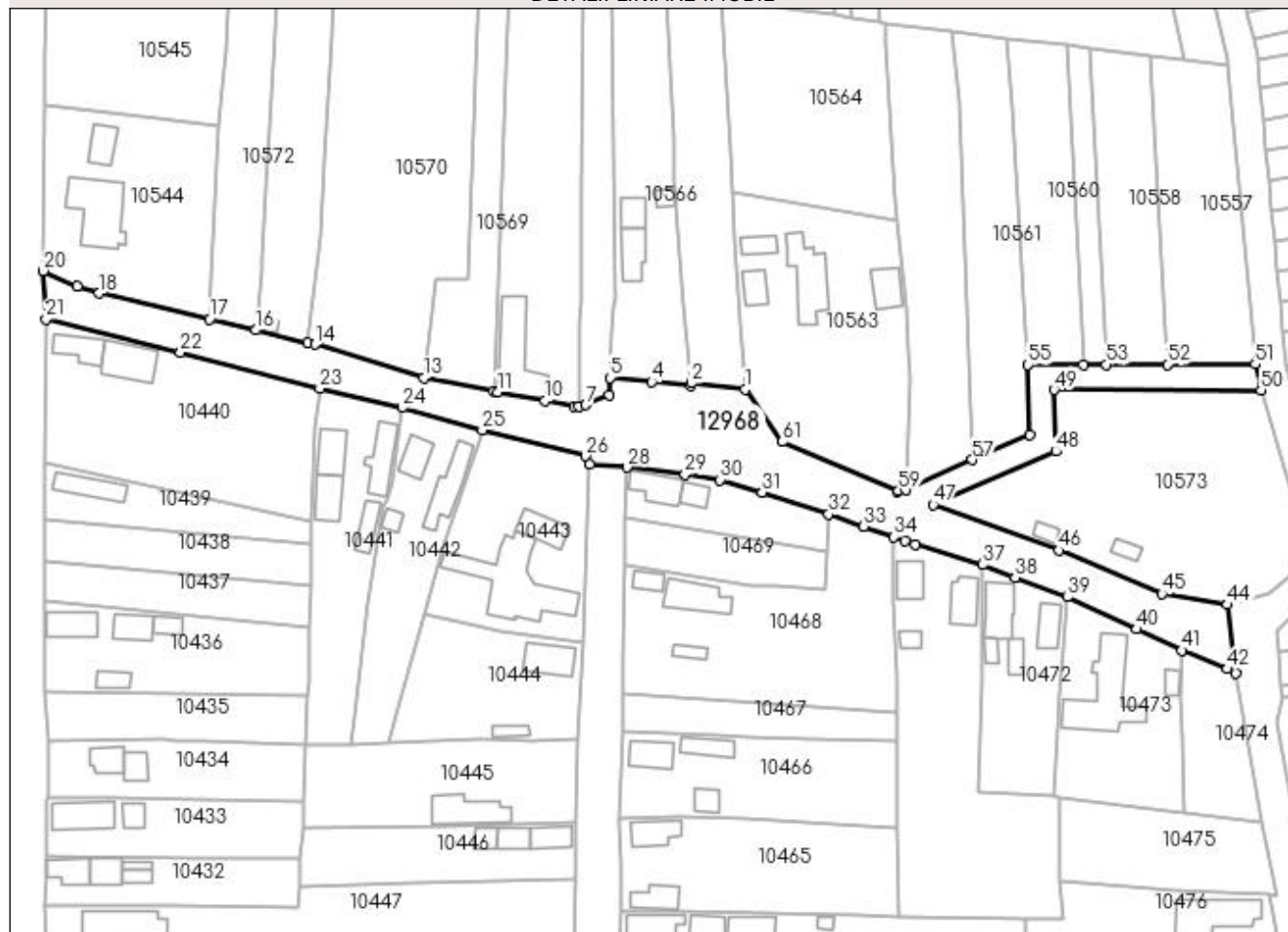
Anexa Nr. 1 La Partea I

Teren

Nr cadastral	Suprafața (mp)*	Observații / Referințe
	Din acte: 0 Masurata: 3.886	STR MIHAIL KOGALNICEANU

* Suprafața este determinată în planul de proiecție Stereo 70.

DETALII LINIARE IMOBIL



Date referitoare la teren

Crt	Categorie folosință	Intra vilan	Suprafața (mp)	Tarla	Parcelă	Nr. topo	Observații / Referințe
1	drum	DA	3.886			-	

Lungime Segmente

1) Valorile lungimilor segmentelor sunt obținute din proiecție în plan.

Punct început	X / Y	Punct sfârșit	X / Y	Lungime segment	Punct început	X / Y	Punct sfârșit	X / Y	Lungime segment	Punct început	X / Y	Punct sfârșit	X / Y	Lungime segment
1	347.727,745 286.567,597	2	347.715,132 286.569,028	12.694	2	347.715,132 286.569,028	3	347.714,975 286.568,454	0.595	3	347.714,975 286.568,454	4	347.705,974 286.569,322	9.043
4	347.705,974 286.569,322	5	347.696,203 286.570,264	9.816	5	347.696,203 286.570,264	6	347.696,03 286.566,173	4.095	6	347.696,03 286.566,173	7	347.690,536 286.563,932	5.933
7	347.690,536 286.563,932	8	347.688,844 286.563,651	1.715	8	347.688,844 286.563,651	9	347.687,869 286.563,489	0.988	9	347.687,869 286.563,489	10	347.680,981 286.564,908	7.033
10	347.680,981 286.564,908	11	347.669,974 286.566,95	11.195	11	347.669,974 286.566,95	12	347.668,98 286.567,143	1.013	12	347.668,98 286.567,143	13	347.652,729 286.570,295	16.554
13	347.652,729 286.570,295	14	347.627,272 286.578,095	26.625	14	347.627,272 286.578,095	15	347.625,475 286.578,487	1.839	15	347.625,475 286.578,487	16	347.613,308 286.581,405	12.512

Punct început	X / Y	Punct sfârșit	X / Y	Lungime segment	Punct început	X / Y	Punct sfârșit	X / Y	Lungime segment	Punct început	X / Y	Punct sfârșit	X / Y	Lungime segment
16	347.613,308 286.581,405	17	347.602,504 286.583,969	11.104	17	347.602,504 286.583,969	18	347.576,792 286.590,019	26.414	18	347.576,792 286.590,019	19	347.571,692 286.591,637	5.351
19	347.571,692 286.591,637	20	347.563,738 286.595,297	8.756	20	347.563,738 286.595,297	21	347.564,34 286.583,971	11.342	21	347.564,34 286.583,971	22	347.595,77 286.576,235	32.368
22	347.595,77 286.576,235	23	347.628,342 286.567,824	33.64	23	347.628,342 286.567,824	24	347.647,537 286.563,291	19.723	24	347.647,537 286.563,291	25	347.666,317 286.558,052	19.497
25	347.666,317 286.558,052	26	347.690,484 286.552,026	24.907	26	347.690,484 286.552,026	27	347.691,429 286.550,083	2.161	27	347.691,429 286.550,083	28	347.700,175 286.549,402	8.772
28	347.700,175 286.549,402	29	347.713,767 286.547,719	13.696	29	347.713,767 286.547,719	30	347.721,88 286.546,422	8.216	30	347.721,88 286.546,422	31	347.731,808 286.543,575	10.328
31	347.731,808 286.543,575	32	347.747,313 286.538,374	16.354	32	347.747,313 286.538,374	33	347.755,558 286.535,609	8.696	33	347.755,558 286.535,609	34	347.762,593 286.533,106	7.467
34	347.762,593 286.533,106	35	347.765,193 286.532,181	2.76	35	347.765,193 286.532,181	36	347.767,665 286.531,41	2.589	36	347.767,665 286.531,41	37	347.783,332 286.526,663	16.37
37	347.783,332 286.526,663	38	347.790,919 286.523,625	8.173	38	347.790,919 286.523,625	39	347.803,181 286.519,071	13.08	39	347.803,181 286.519,071	40	347.819,368 286.511,554	17.847
40	347.819,368 286.511,554	41	347.829,86 286.506,605	11.601	41	347.829,86 286.506,605	42	347.840,506 286.502,288	11.488	42	347.840,506 286.502,288	43	347.842,418 286.501,168	2.216
43	347.842,418 286.501,168	44	347.840,588 286.517,31	16.245	44	347.840,588 286.517,31	45	347.825,257 286.519,833	15.537	45	347.825,257 286.519,833	46	347.801,164 286.529,976	26.141
46	347.801,164 286.529,976	47	347.771,712 286.540,633	31.321	47	347.771,712 286.540,633	48	347.800,418 286.553,123	31.306	48	347.800,418 286.553,123	49	347.800,078 286.567,459	14.34
49	347.800,078 286.567,459	50	347.848,402 286.567,458	48.324	50	347.848,402 286.567,458	51	347.847,053 286.573,454	6.146	51	347.847,053 286.573,454	52	347.826,536 286.573,4	20.517
52	347.826,536 286.573,4	53	347.812,188 286.573,362	14.348	53	347.812,188 286.573,362	54	347.806,925 286.573,347	5.263	54	347.806,925 286.573,347	55	347.793,937 286.573,314	12.988
55	347.793,937 286.573,314	56	347.794,324 286.557,015	16.304	56	347.794,324 286.557,015	57	347.780,87 286.551,161	14.672	57	347.780,87 286.551,161	58	347.765,376 286.544,088	17.032
58	347.765,376 286.544,088	59	347.763,639 286.543,99	1.74	59	347.763,639 286.543,99	60	347.763,313 286.543,698	0.438	60	347.763,313 286.543,698	61	347.736,497 286.555,371	29.246
61	347.736,497 286.555,371	1	347.727,745 286.567,597	15.036										

** Lungimile segmentelor sunt determinate în planul de proiecție Stereo 70 și sunt rotunjite la 1 milimetru.

*** Distanța dintre puncte este formată din segmente cumulate ce sunt mai mici decât valoarea 1 milimetru.

**DATE DESPRE IMOBILUL NR. 12969**

Oficiul de Cadastru și Publicitate Imobiliară DOLJ
Biroul de Cadastru și Publicitate Imobiliară Craiova

A. Partea I. Descrierea imobilului

TEREN Intravilan

Adresa: Loc. Hunia, Str Tudor Arghezi, Jud. Dolj

Nr. Crt	Nr cadastral Nr. topografic	Suprafața* (mp)	Observații / Referințe
A1		Din acte: 0 Masurata: 3.177	Sector cadastral:10 Teren neimprejmuit; STR TUDOR ARGHEZII

B. Partea II. Proprietari și acte

Inscrieri privitoare la dreptul de proprietate și alte drepturi reale	Referințe
0 / 17/12/2022	
Act Administrativ nr. HCL:2, din 05/03/2010 emis de CONSILIUL LOCAL MAGLAVIT (ANEXA 1;POZ. 63.4.);	
B1	Inscrierea provizorie, drept de PROPRIETATE, dobandit prin Lege, cota actuala 1/1, cota initiala 1/1
1) COMUNA MAGLAVIT - DOMENIUL PUBLIC , CIF:99999999999999, LIPSA CUI	

C. Partea III. SARCINI .

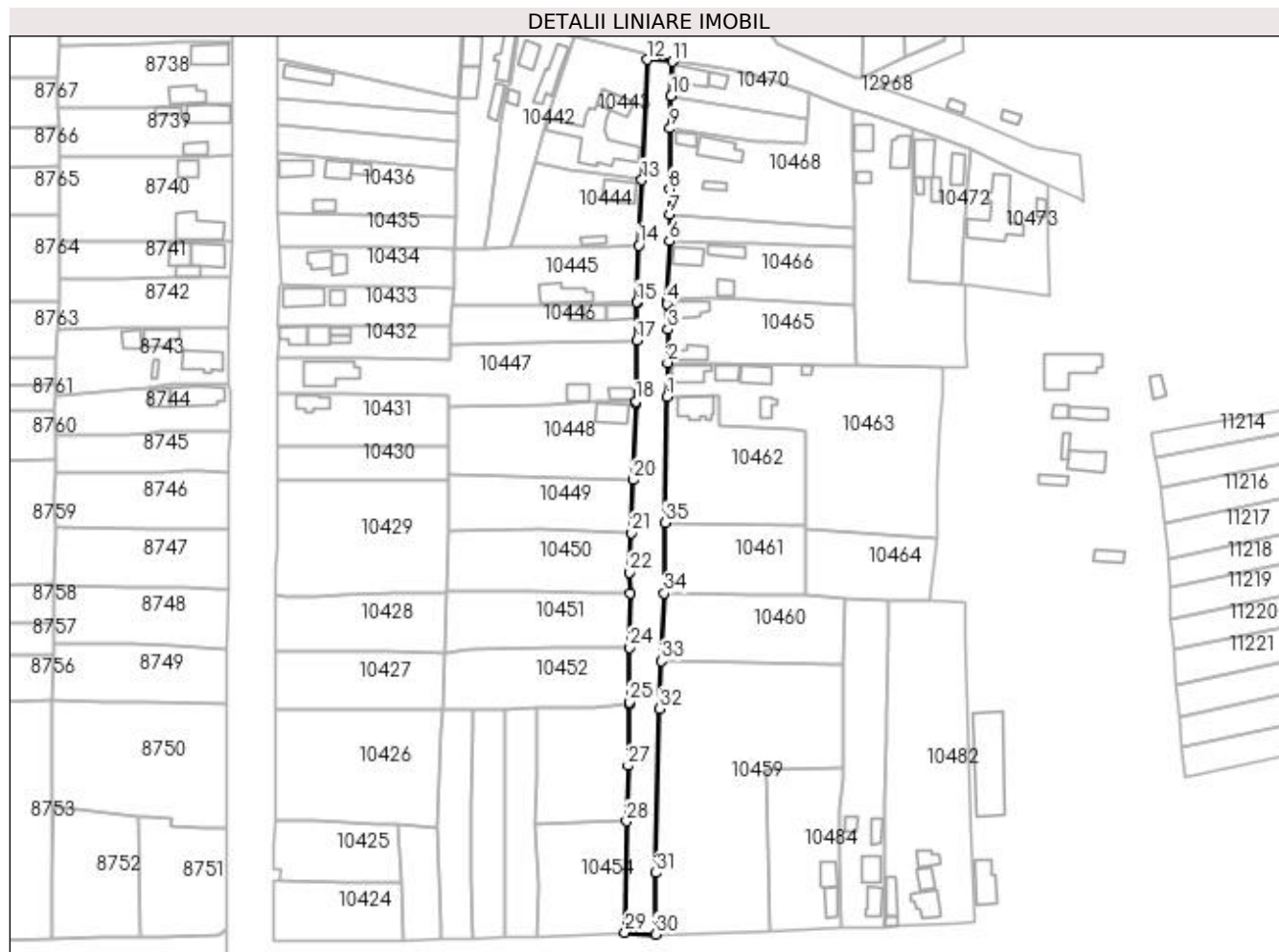
Inscrieri privind dezmembramintele dreptului de proprietate, drepturi reale de garanție și sarcini	Referințe
NU SUNT	

Anexa Nr. 1 La Partea I

Teren

Nr cadastral	Suprafața (mp)*	Observații / Referințe
	Din acte: 0 Masurata: 3.177	STR TUDOR ARGHEZII

* Suprafața este determinată în planul de proiecție Stereo 70.



Date referitoare la teren

Crt	Categorie folosință	Intra vilan	Suprafața (mp)	Tarla	Parcelă	Nr. topo	Observații / Referințe
1	drum	DA	3.177			-	

Lungime Segmente

1) Valorile lungimilor segmentelor sunt obținute din proiecție în plan.

Punct început	X / Y	Punct sfârșit	X / Y	Lungime segment (** (m)	Punct început	X / Y	Punct sfârșit	X / Y	Lungime segment (** (m)
1	347.698,45 286.433,884	2	347.698,616 286.445,541	11.658	2	347.698,616 286.445,541	3	347.698,718 286.456,962	11.421
3	347.698,718 286.456,962	4	347.698,368 286.465,828	8.873	4	347.698,368 286.465,828	5	347.698,428 286.467,382	1.555
5	347.698,428 286.467,382	6	347.699,208 286.487,545	20.178	6	347.699,208 286.487,545	7	347.699,241 286.496,709	9.164
7	347.699,241 286.496,709	8	347.699,317 286.505,337	8.628	8	347.699,317 286.505,337	9	347.699,443 286.526,372	21.035
9	347.699,443 286.526,372	10	347.699,797 286.537,497	11.131	10	347.699,797 286.537,497	11	347.700,175 286.549,402	11.911

Punct început	X / Y	Punct sfârșit	X / Y	Lungime segment (** (m)
11	347.700,175 286.549,402	12	347.691,429 286.550,083	8.772
13	347.689,779 286.508,54	14	347.688,647 286.486,041	22.527
15	347.687,958 286.466,396	16	347.688,258 286.466,394	0.3
17	347.687,988 286.453,194	18	347.687,619 286.432,223	20.974
19	347.687,607 286.431,52	20	347.686,705 286.405,146	26.389
21	347.686,155 286.386,824	22	347.685,562 286.373,187	13.65
23	347.685,635 286.366,063	24	347.685,536 286.347,252	18.811
25	347.685,509 286.328,467	26	347.685,485 286.327,571	0.896
27	347.684,931 286.306,485	28	347.684,401 286.287,383	19.109
29	347.683,928 286.249,057	30	347.694,459 286.248,376	10.553
31	347.694,621 286.269,513	32	347.695,896 286.326,25	56.751
33	347.696,428 286.342,652	34	347.697,403 286.366,048	23.416
35	347.697,779 286.390,326	1	347.698,45 286.433,884	43.563

Punct început	X / Y	Punct sfârșit	X / Y	Lungime segment (** (m)
12	347.691,429 286.550,083	13	347.689,779 286.508,54	41.576
14	347.688,647 286.486,041	15	347.687,958 286.466,396	19.657
16	347.688,258 286.466,394	17	347.687,988 286.453,194	13.203
18	347.687,619 286.432,223	19	347.687,607 286.431,52	0.703
20	347.686,705 286.405,146	21	347.686,155 286.386,824	18.33
22	347.685,562 286.373,187	23	347.685,635 286.366,063	7.124
24	347.685,536 286.347,252	25	347.685,509 286.328,467	18.785
26	347.685,485 286.327,571	27	347.684,931 286.306,485	21.093
28	347.684,401 286.287,383	29	347.683,928 286.249,057	38.329
30	347.694,459 286.248,376	31	347.694,621 286.269,513	21.138
32	347.695,896 286.326,25	33	347.696,428 286.342,652	16.411
34	347.697,403 286.366,048	35	347.697,779 286.390,326	24.281

** Lungimile segmentelor sunt determinate în planul de proiecție Stereo 70 și sunt rotunjite la 1 milimetru.

*** Distanța dintre puncte este formată din segmente cumulate ce sunt mai mici decât valoarea 1 milimetru.

**DATE DESPRE IMOBILUL NR. 12970**

Oficiul de Cadastru și Publicitate Imobiliară DOLJ
Biroul de Cadastru și Publicitate Imobiliară Craiova

A. Partea I. Descrierea imobilului

TEREN Intravilan

Adresa: Loc. Hunia, Str Ion Luca Caragiale, Jud. Dolj

Nr. Crt	Nr cadastral Nr. topografic	Suprafața* (mp)	Observații / Referințe
A1	32784	Din acte: 3.510 Masurata: 3.519	Sector cadastral:10 Teren neimprejmuit; STR ION LUCA CARAGIALE

B. Partea II. Proprietari și acte

Inscrieri privitoare la dreptul de proprietate și alte drepturi reale	Referințe
231343 / 07/12/2018	
Act Normativ nr. HG:965, din 05/09/2002 emis de GUVERNUL ROMANIEI (anexa nr 61 , act administrativ nr Hotarârea nr 2 din 04.03.2010, emis de Consiliul Local Maglavit, referat nr 4123/2010 Institu?ia Prefectului - Judetul Dolj);	
B1	A1
Intabulare, drept de PROPRIETATE, dobandit prin Lege, cota actuala 1/1, cota initiala 1/1	
1) COMUNA MAGLAVIT - DOMENIUL PUBLIC , CIF:99999999999999, LIPSA CUI	

C. Partea III. SARCINI .

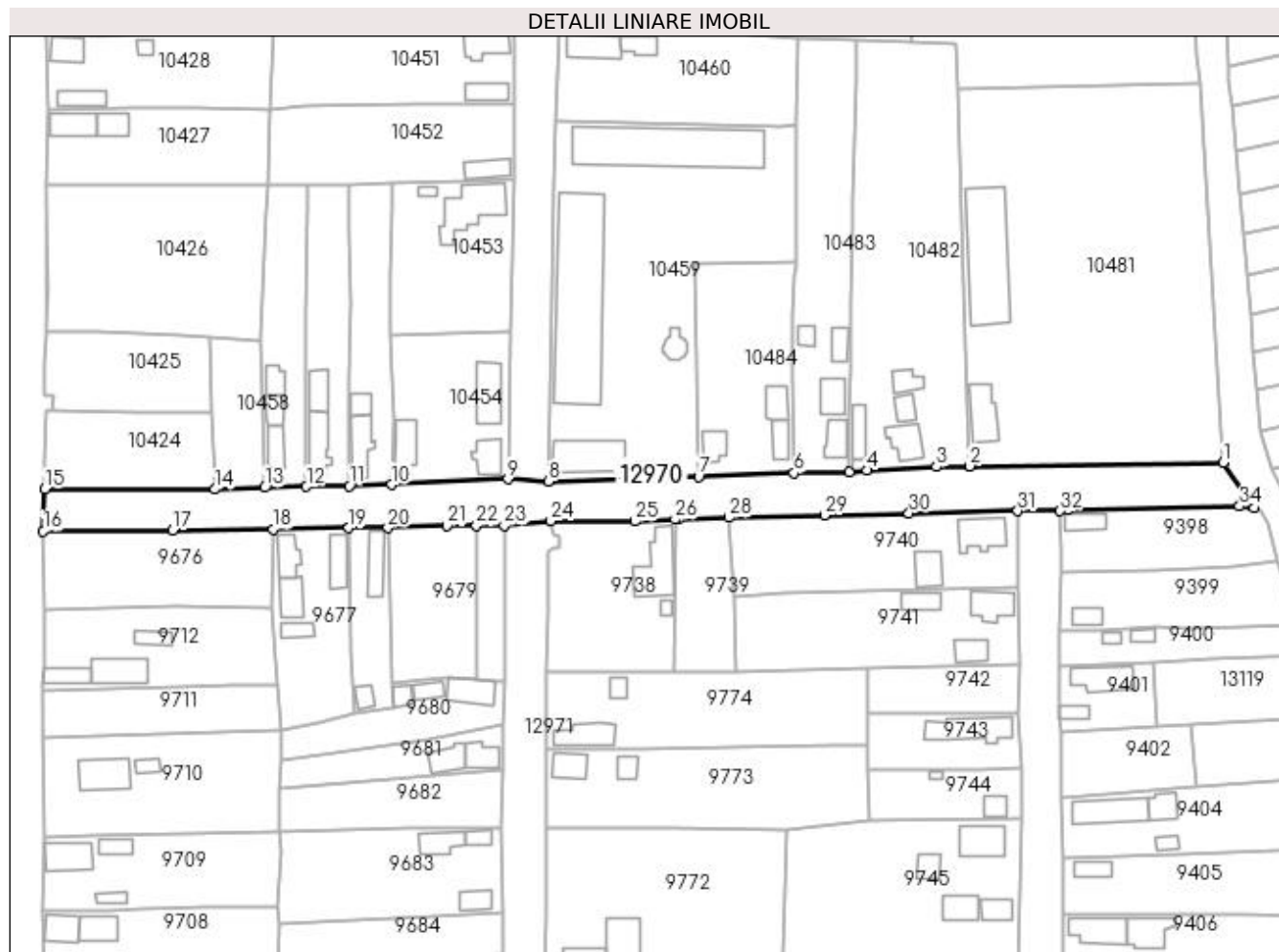
Inscrieri privind dezmembramintele dreptului de proprietate, drepturi reale de garanție și sarcini	Referințe
NU SUNT	

Anexa Nr. 1 La Partea I

Teren

Nr cadastral	Suprafața (mp)*	Observații / Referințe
32784	Din acte: 3.510 Masurata: 3.519	STR ION LUCA CARAGIALE

* Suprafața este determinată în planul de proiecție Stereo 70.



Date referitoare la teren

Crt	Categorie folosință	Intra vilan	Suprafața (mp)	Tarla	Parcelă	Nr. topo	Observații / Referințe
1	drum	DA	3.519			-	

Lungime Segmente

1) Valorile lungimilor segmentelor sunt obținute din proiecție în plan.

Punct început	X / Y	Punct sfârșit	X / Y	Lungime segment (** (m)	Punct început	X / Y	Punct sfârșit	X / Y	Lungime segment (** (m)
1	347.870,841 286.253,253	2	347.804,64 286.252,426	66.206	2	347.804,64 286.252,426	3	347.795,935 286.252,201	8.708
3	347.795,935 286.252,201	4	347.777,68 286.251,307	18.277	4	347.777,68 286.251,307	5	347.773,124 286.250,898	4.574
5	347.773,124 286.250,898	6	347.758,675 286.250,608	14.452	6	347.758,675 286.250,608	7	347.733,721 286.249,618	24.974
7	347.733,721 286.249,618	8	347.694,459 286.248,376	39.282	8	347.694,459 286.248,376	9	347.683,928 286.249,057	10.553
9	347.683,928 286.249,057	10	347.653,438 286.247,576	30.526	10	347.653,438 286.247,576	11	347.642,363 286.247,216	11.081

Punct început	X / Y	Punct sfârșit	X / Y	Lungime segment (** (m)
11	347.642,363 286.247,216	12	347.631,187 286.247,031	11.178
13	347.620,334 286.246,801	14	347.607,329 286.246,369	13.012
15	347.562,757 286.246,377	16	347.562,382 286.235,396	10.987
17	347.596,234 286.235,592	18	347.622,437 286.235,857	26.204
19	347.642,258 286.236,227	20	347.652,477 286.236,225	10.219
21	347.667,861 286.236,812	22	347.675,645 286.236,867	7.784
23	347.682,954 286.236,919	24	347.695,07 286.238,06	12.17
25	347.717,07 286.237,947	26	347.727,58 286.238,453	10.522
27	347.728,491 286.238,497	28	347.741,56 286.238,921	13.076
29	347.766,619 286.239,584	30	347.788,716 286.240,105	22.103
31	347.817,176 286.240,7	32	347.828,194 286.240,688	11.018
33	347.830,341 286.240,97	34	347.875,15 286.241,925	44.819
35	347.878,944 286.241,616	1	347.870,841 286.253,253	14.18

Punct început	X / Y	Punct sfârșit	X / Y	Lungime segment (** (m)
12	347.631,187 286.247,031	13	347.620,334 286.246,801	10.855
14	347.607,329 286.246,369	15	347.562,757 286.246,377	44.572
16	347.562,382 286.235,396	17	347.596,234 286.235,592	33.853
18	347.622,437 286.235,857	19	347.642,258 286.236,227	19.824
20	347.652,477 286.236,225	21	347.667,861 286.236,812	15.395
22	347.675,645 286.236,867	23	347.682,954 286.236,919	7.309
24	347.695,07 286.238,06	25	347.717,07 286.237,947	22.0
26	347.727,58 286.238,453	27	347.728,491 286.238,497	0.912
28	347.741,56 286.238,921	29	347.766,619 286.239,584	25.068
30	347.788,716 286.240,105	31	347.817,176 286.240,7	28.466
32	347.828,194 286.240,688	33	347.830,341 286.240,97	2.165
34	347.875,15 286.241,925	35	347.878,944 286.241,616	3.807

** Lungimile segmentelor sunt determinate în planul de proiecție Stereo 70 și sunt rotunjite la 1 milimetru.

*** Distanța dintre puncte este formată din segmente cumulate ce sunt mai mici decât valoarea 1 milimetru.

**DATE DESPRE IMOBILUL NR. 12971**

Oficiul de Cadastru și Publicitate Imobiliară DOLJ
Biroul de Cadastru și Publicitate Imobiliară Craiova

A. Partea I. Descrierea imobilului

TEREN Intravilan

Adresa: Loc. Hunia, Str Tudor Arghezi, Jud. Dolj

Nr. Crt	Nr cadastral Nr. topografic	Suprafața* (mp)	Observații / Referințe
A1		Din acte: 0 Masurata: 4.121	Sector cadastral:10 Teren neimprejmuit; STR TUDOR ARGHEZII

B. Partea II. Proprietari și acte

Inscrieri privitoare la dreptul de proprietate și alte drepturi reale		Referințe
0 / 17/12/2022		
Act Administrativ nr. HCL:2, din 05/03/2010 emis de CONSILIUL LOCAL MAGLAVIT (ANEXA 1;POZ. 63.4.);		
B1	Inscrierea provizorie, drept de PROPRIETATE, dobandit prin Lege, cota actuala 1/1, cota initiala 1/1	A1
1) COMUNA MAGLAVIT - DOMENIUL PUBLIC , CIF:99999999999999, LIPSA CUI		

C. Partea III. SARCINI .

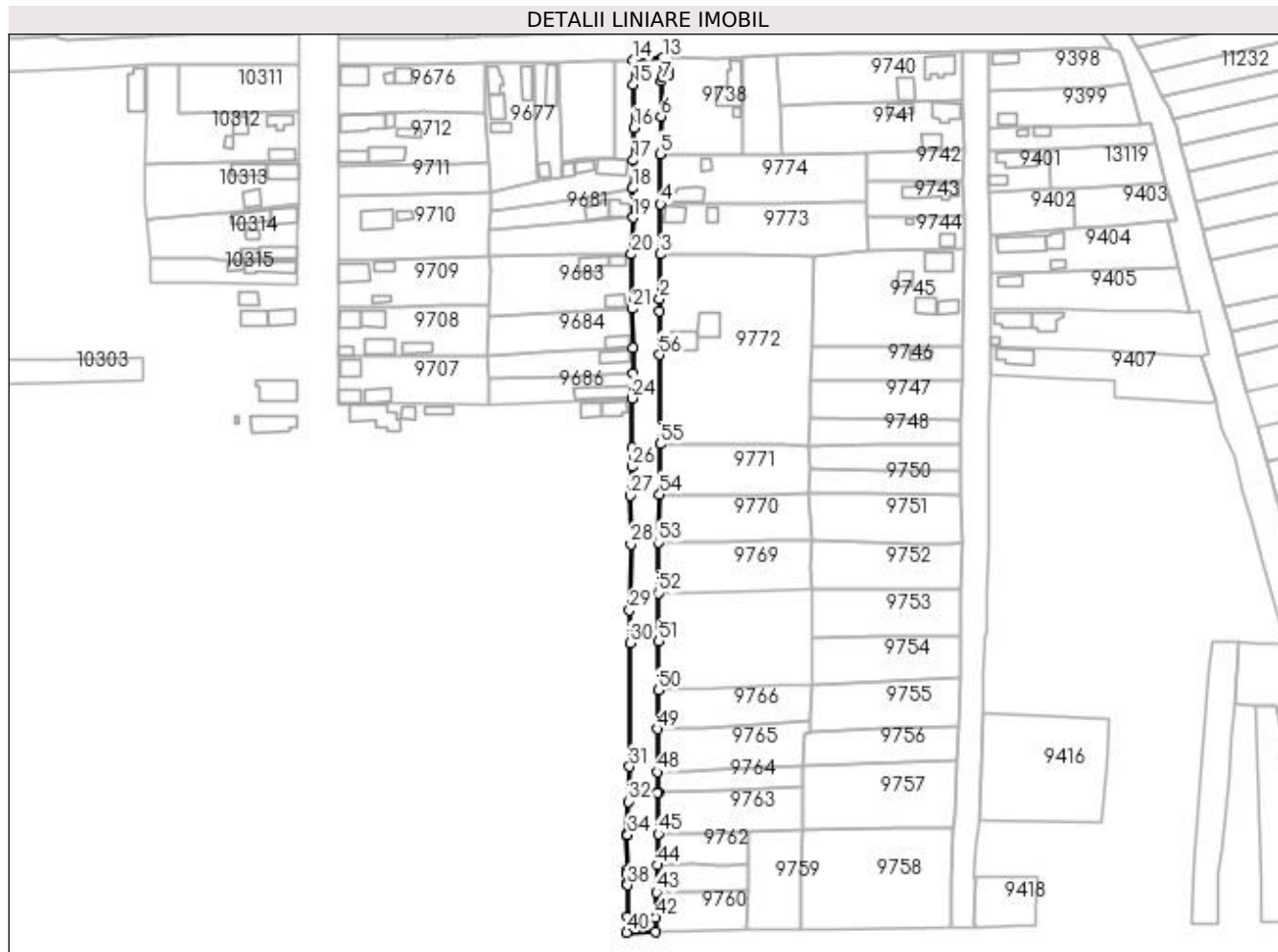
Inscrieri privind dezmembramintele dreptului de proprietate, drepturi reale de garanție și sarcini	Referințe
NU SUNT	

Anexa Nr. 1 La Partea I

Teren

Nr cadastral	Suprafața (mp)*	Observații / Referințe
	Din acte: 0 Masurata: 4.121	STR TUDOR ARGHEZII

* Suprafața este determinată în planul de proiecție Stereo 70.



Date referitoare la teren

Crt	Categorie folosință	Intravilan	Suprafața (mp)	Tarla	Parcelă	Nr. topo	Observații / Referințe
1	drum	DA	4.121			-	

Lungime Segmente

1) Valorile lungimilor segmentelor sunt obținute din proiecție în plan.

Punct început	X / Y	Punct sfârșit	X / Y	Lungime segment	Punct început	X / Y	Punct sfârșit	X / Y	Lungime segment	Punct început	X / Y	Punct sfârșit	X / Y	Lungime segment
1	347.693,67 286.134,778	2	347.693,739 286.139,685	4.907	2	347.693,739 286.139,685	3	347.693,882 286.157,966	18.28 2	3	347.693,882 286.157,966	4	347.694,022 286.178,347	20.38 1
4	347.694,022 286.178,347	5	347.693,81 286.198,811	20.46 5	5	347.693,81 286.198,811	6	347.694,223 286.214,2	15.39 5	6	347.694,223 286.214,2	7	347.694,49 286.228,511	14.31 3
7	347.694,49 286.228,511	8	347.694,598 286.230,012	1.505	8	347.694,598 286.230,012	9	347.695,638 286.230,985	1.424	9	347.695,638 286.230,985	10	347.697,516 286.230,943	1.878
10	347.697,516 286.230,943	11	347.697,444 286.234,149	3.207	11	347.697,444 286.234,149	12	347.695,845 286.234,339	1.61	12	347.695,845 286.234,339	13	347.695,07 286.238,06	3.801
13	347.695,07 286.238,06	14	347.682,954 286.236,919	12.17	14	347.682,954 286.236,919	15	347.682,999 286.227,191	9.728	15	347.682,999 286.227,191	16	347.683,148 286.209,483	17.70 9

Punct început	X / Y	Punct sfârșit	X / Y	Lungime segment	Punct început	X / Y	Punct sfârșit	X / Y	Lungime segment	Punct început	X / Y	Punct sfârșit	X / Y	Lungime segment
16	347.683,148 286.209,483	17	347.682,852 286.196,258	13.228	17	347.682,852 286.196,258	18	347.682,619 286.184,746	11.514	18	347.682,619 286.184,746	19	347.682,656 286.172,908	11.838
19	347.682,656 286.172,908	20	347.682,209 286.157,947	14.968	20	347.682,209 286.157,947	21	347.682,416 286.135,607	22.341	21	347.682,416 286.135,607	22	347.682,671 286.119,675	15.934
22	347.682,671 286.119,675	23	347.682,65 286.109,418	10.257	23	347.682,65 286.109,418	24	347.682,398 286.099,057	10.364	24	347.682,398 286.099,057	25	347.682,304 286.078,908	20.149
25	347.682,304 286.078,908	26	347.682,281 286.071,145	7.763	26	347.682,281 286.071,145	27	347.681,63 286.059,372	11.791	27	347.681,63 286.059,372	28	347.681,934 286.039,535	19.839
28	347.681,934 286.039,535	29	347.681,395 286.012,565	26.975	29	347.681,395 286.012,565	30	347.681,547 285.999,269	13.297	30	347.681,547 285.999,269	31	347.681,466 285.948,831	50.438
31	347.681,466 285.948,831	32	347.680,859 285.934,564	14.28	32	347.680,859 285.934,564	33	347.680,131 285.920,934	13.649	33	347.680,131 285.920,934	34	347.680,662 285.920,965	0.532
34	347.680,662 285.920,965	35	347.680,639 285.906,651	14.314	35	347.680,639 285.906,651	36	347.680,061 285.905,335	1.437	36	347.680,061 285.905,335	37	347.680,054 285.901,188	4.147
37	347.680,054 285.901,188	38	347.680,646 285.900,472	0.929	38	347.680,646 285.900,472	39	347.680,66 285.887,588	12.884	39	347.680,66 285.887,588	40	347.680,346 285.881,183	6.413
40	347.680,346 285.881,183	41	347.691,964 285.881,436	11.621	41	347.691,964 285.881,436	42	347.692,114 285.887,289	5.855	42	347.692,114 285.887,289	43	347.692,346 285.897,545	10.259
43	347.692,346 285.897,545	44	347.692,751 285.908,605	11.067	44	347.692,751 285.908,605	45	347.693,072 285.921,397	12.796	45	347.693,072 285.921,397	46	347.693,306 285.938,171	16.776
46	347.693,306 285.938,171	47	347.692,904 285.938,215	0.404	47	347.692,904 285.938,215	48	347.692,635 285.946,664	8.453	48	347.692,635 285.946,664	49	347.692,764 285.964,217	17.553
49	347.692,764 285.964,217	50	347.693,192 285.980,048	15.837	50	347.693,192 285.980,048	51	347.693,314 285.999,916	19.868	51	347.693,314 285.999,916	52	347.693,017 286.019,606	19.692
52	347.693,017 286.019,606	53	347.693,344 286.040,183	20.58	53	347.693,344 286.040,183	54	347.693,73 286.059,89	19.711	54	347.693,73 286.059,89	55	347.693,8 286.080,347	20.457
55	347.693,8 286.080,347	56	347.693,573 286.116,869	36.523	56	347.693,573 286.116,869	1	347.693,67 286.134,778	17.909					

** Lungimile segmentelor sunt determinate în planul de proiecție Stereo 70 și sunt rotunjite la 1 milimetru.

*** Distanța dintre puncte este formată din segmente cumulate ce sunt mai mici decât valoarea 1 milimetru.

**DATE DESPRE IMOBILUL NR. 12972**

Oficiul de Cadastru și Publicitate Imobiliară DOLJ
Biroul de Cadastru și Publicitate Imobiliară Craiova

A. Partea I. Descrierea imobilului

TEREN Intravilan

Adresa: Loc. Hunia, Str Regele Mihai, Jud. Dolj

Nr. Crt	Nr cadastral Nr. topografic	Suprafața* (mp)	Observații / Referințe
A1		Din acte: 0 Masurata: 3.764	Sector cadastral:10 Teren neimprejmuit; STR REGELE MIHAI

B. Partea II. Proprietari și acte

Inscrieri privitoare la dreptul de proprietate și alte drepturi reale		Referințe
0 / 17/12/2022		
Act Administrativ nr. HCL:2, din 05/03/2010 emis de CONSILIUL LOCAL MAGLAVIT (ANEXA 1;POZ. 63.3.);		
B1	Inscrierea provizorie, drept de PROPRIETATE, dobandit prin Lege, cota actuala 1/1, cota initiala 1/1	A1
	1) COMUNA MAGLAVIT - DOMENIUL PUBLIC , CIF:9999999999999, LIPSA CUI	

C. Partea III. SARCINI .

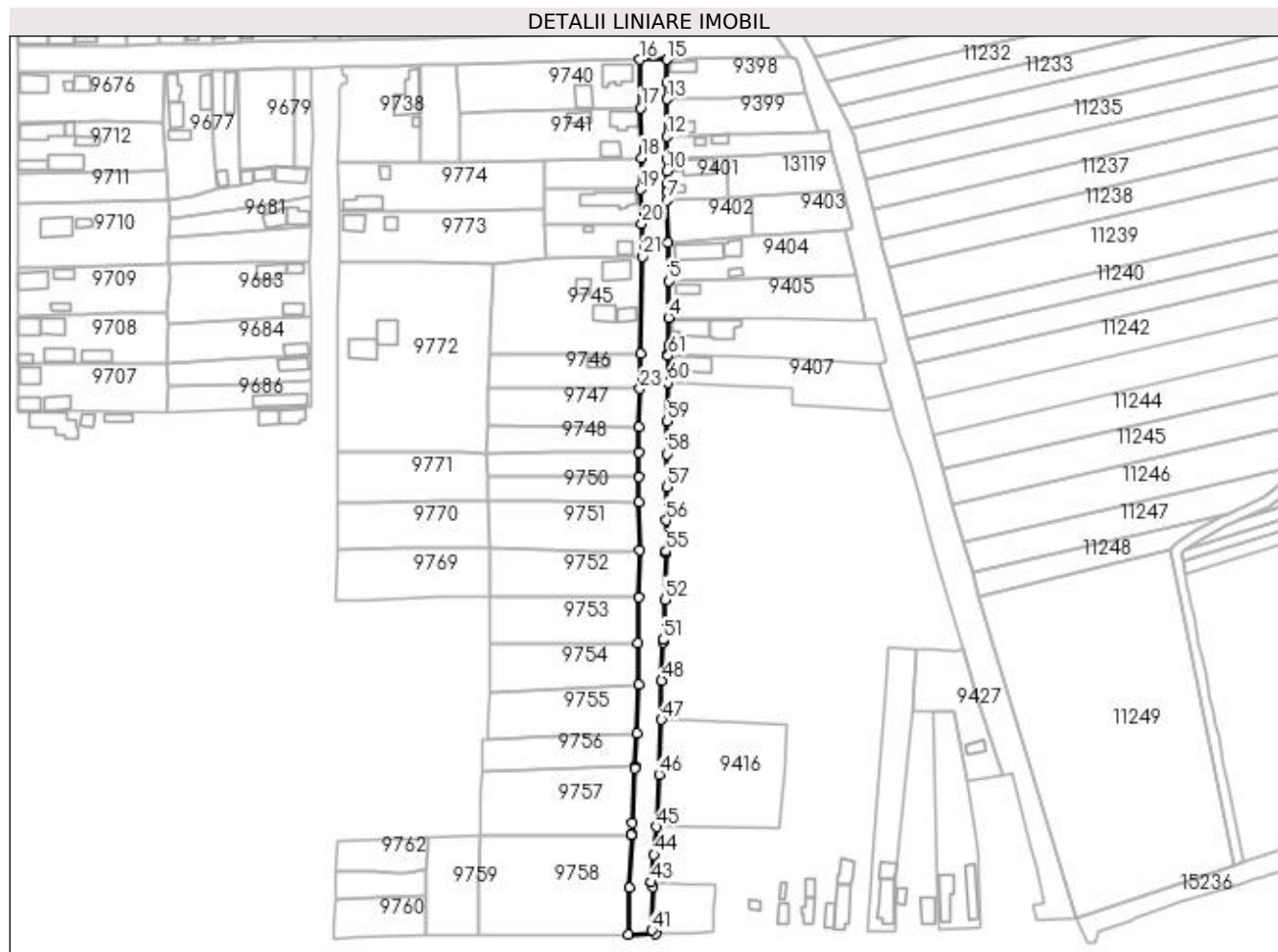
Inscrieri privind dezmembramintele dreptului de proprietate, drepturi reale de garanție și sarcini	Referințe
NU SUNT	

Anexa Nr. 1 La Partea I

Teren

Nr cadastral	Suprafața (mp)*	Observații / Referințe
	Din acte: 0 Masurata: 3.764	STR REGELE MIHAI

* Suprafața este determinată în planul de proiecție Stereo 70.



Date referitoare la teren

Crt	Categorie folosință	Intravilan	Suprafața (mp)	Tarla	Parcelă	Nr. topo	Observații / Referințe
1	drum	DA	3.764			-	

Lungime Segmente

1) Valorile lungimilor segmentelor sunt obținute din proiecție în plan.

Punct început	X / Y	Punct sfârșit	X / Y	Lungime segment	Punct început	X / Y	Punct sfârșit	X / Y	Lungime segment	Punct început	X / Y	Punct sfârșit	X / Y	Lungime segment
1	347.828,739 286.120,269	2	347.828,767 286.120,853	0.585	2	347.828,767 286.120,853	3	347.828,838 286.124,02	3.168	3	347.828,838 286.124,02	4	347.828,826 286.135,213	11.193
4	347.828,826 286.135,213	5	347.829,005 286.150,132	14.92	5	347.829,005 286.150,132	6	347.828,717 286.165,668	15.539	6	347.828,717 286.165,668	7	347.828,365 286.183,085	17.421
7	347.828,365 286.183,085	8	347.828,27 286.186,466	3.382	8	347.828,27 286.186,466	9	347.828,27 286.189,716	3.25	9	347.828,27 286.189,716	10	347.828,179 286.195,112	5.397
10	347.828,179 286.195,112	11	347.828,174 286.200,064	4.952	11	347.828,174 286.200,064	12	347.828,166 286.209,236	9.172	12	347.828,166 286.209,236	13	347.828,279 286.224,551	15.315
13	347.828,279 286.224,551	14	347.828,318 286.231,189	6.638	14	347.828,318 286.231,189	15	347.828,194 286.240,688	9.5	15	347.828,194 286.240,688	16	347.817,176 286.240,7	11.018

Punct început	X / Y	Punct sfârșit	X / Y	Lungime segment	Punct început	X / Y	Punct sfârșit	X / Y	Lungime segment	Punct început	X / Y	Punct sfârșit	X / Y	Lungime segment
16	347.817,176 286.240,7	17	347.817,423 286.220,909	19.793	17	347.817,423 286.220,909	18	347.817,682 286.200,572	20.339	18	347.817,682 286.200,572	19	347.817,449 286.187,607	12.967
19	347.817,449 286.187,607	20	347.817,989 286.173,606	14.011	20	347.817,989 286.173,606	21	347.818,29 286.160,105	13.504	21	347.818,29 286.160,105	22	347.817,443 286.120,362	39.752
22	347.817,443 286.120,362	23	347.817,179 286.106,157	14.207	23	347.817,179 286.106,157	24	347.816,797 286.090,501	15.661	24	347.816,797 286.090,501	25	347.816,843 286.080,094	10.407
25	347.816,843 286.080,094	26	347.816,804 286.069,978	10.116	26	347.816,804 286.069,978	27	347.816,841 286.059,897	10.081	27	347.816,841 286.059,897	28	347.816,913 286.040,097	19.8
28	347.816,913 286.040,097	29	347.816,728 286.020,918	19.18	29	347.816,728 286.020,918	30	347.816,336 286.002,213	18.709	30	347.816,336 286.002,213	31	347.816,81 285.985,086	17.134
31	347.816,81 285.985,086	32	347.816,063 285.965,216	19.884	32	347.816,063 285.965,216	33	347.815,105 285.951,516	13.733	33	347.815,105 285.951,516	34	347.815,049 285.950,71	0.808
34	347.815,049 285.950,71	35	347.813,977 285.928,411	22.325	35	347.813,977 285.928,411	36	347.813,769 285.924,09	4.326	36	347.813,769 285.924,09	37	347.813,755 285.923,698	0.392
37	347.813,755 285.923,698	38	347.812,912 285.901,994	21.72	38	347.812,912 285.901,994	39	347.812,372 285.882,95	19.052	39	347.812,372 285.882,95	40	347.823,638 285.883,231	11.27
40	347.823,638 285.883,231	41	347.822,052 285.884,605	2.098	41	347.822,052 285.884,605	42	347.822,254 285.902,324	17.72	42	347.822,254 285.902,324	43	347.821,806 285.904,251	1.978
43	347.821,806 285.904,251	44	347.822,934 285.915,45	11.256	44	347.822,934 285.915,45	45	347.824,084 285.926,866	11.474	45	347.824,084 285.926,866	46	347.824,958 285.948,34	21.492
46	347.824,958 285.948,34	47	347.825,909 285.970,763	22.443	47	347.825,909 285.970,763	48	347.826,066 285.986,701	15.939	48	347.826,066 285.986,701	49	347.826,838 286.002,425	15.743
49	347.826,838 286.002,425	50	347.826,922 286.003,448	1.026	50	347.826,922 286.003,448	51	347.826,686 286.003,477	0.238	51	347.826,686 286.003,477	52	347.827,314 286.019,905	16.44
52	347.827,314 286.019,905	53	347.827,626 286.039,098	19.196	53	347.827,626 286.039,098	54	347.827,622 286.039,484	0.386	54	347.827,622 286.039,484	55	347.827,802 286.039,55	0.192
55	347.827,802 286.039,55	56	347.827,893 286.052,27	12.72	56	347.827,893 286.052,27	57	347.828,033 286.065,995	13.726	57	347.828,033 286.065,995	58	347.828,163 286.079,405	13.411
58	347.828,163 286.079,405	59	347.828,367 286.092,863	13.46	59	347.828,367 286.092,863	60	347.828,655 286.108,624	15.764	60	347.828,655 286.108,624	61	347.828,707 286.119,585	10.961
61	347.828,707 286.119,585	1	347.828,739 286.120,269	0.685										

** Lungimile segmentelor sunt determinate în planul de proiecție Stereo 70 și sunt rotunjite la 1 milimetru.

*** Distanța dintre puncte este formată din segmente cumulate ce sunt mai mici decât valoarea 1 milimetru.

**DATE DESPRE IMOBILUL NR. 12973**

Oficiul de Cadastru și Publicitate Imobiliară DOLJ
Biroul de Cadastru și Publicitate Imobiliară Craiova

A. Partea I. Descrierea imobilului

TEREN Necunoscut

Adresa: Loc. Hunia, Str Linistei, Jud. Dolj

Nr. Crt	Nr cadastral Nr. topografic	Suprafața* (mp)	Observații / Referințe
A1		Din acte: 0 Masurata: 8.326	Sector cadastral:10 Teren neimprejmuit; STR LINISTEI

B. Partea II. Proprietari și acte

Inscrieri privitoare la dreptul de proprietate și alte drepturi reale		Referințe
0 / 17/12/2022		
Act Administrativ nr. HCL:2, din 05/03/2010 emis de CONSILIUL LOCAL MAGLAVIT (ANEXA 1;POZ. 63.2.);		
B1	Inscrierea provizorie, drept de PROPRIETATE, dobandit prin Lege, cota actuala 1/1, cota initiala 1/1	A1
	1) COMUNA MAGLAVIT - DOMENIUL PUBLIC , CIF:9999999999999, LIPSA CUI	

C. Partea III. SARCINI .

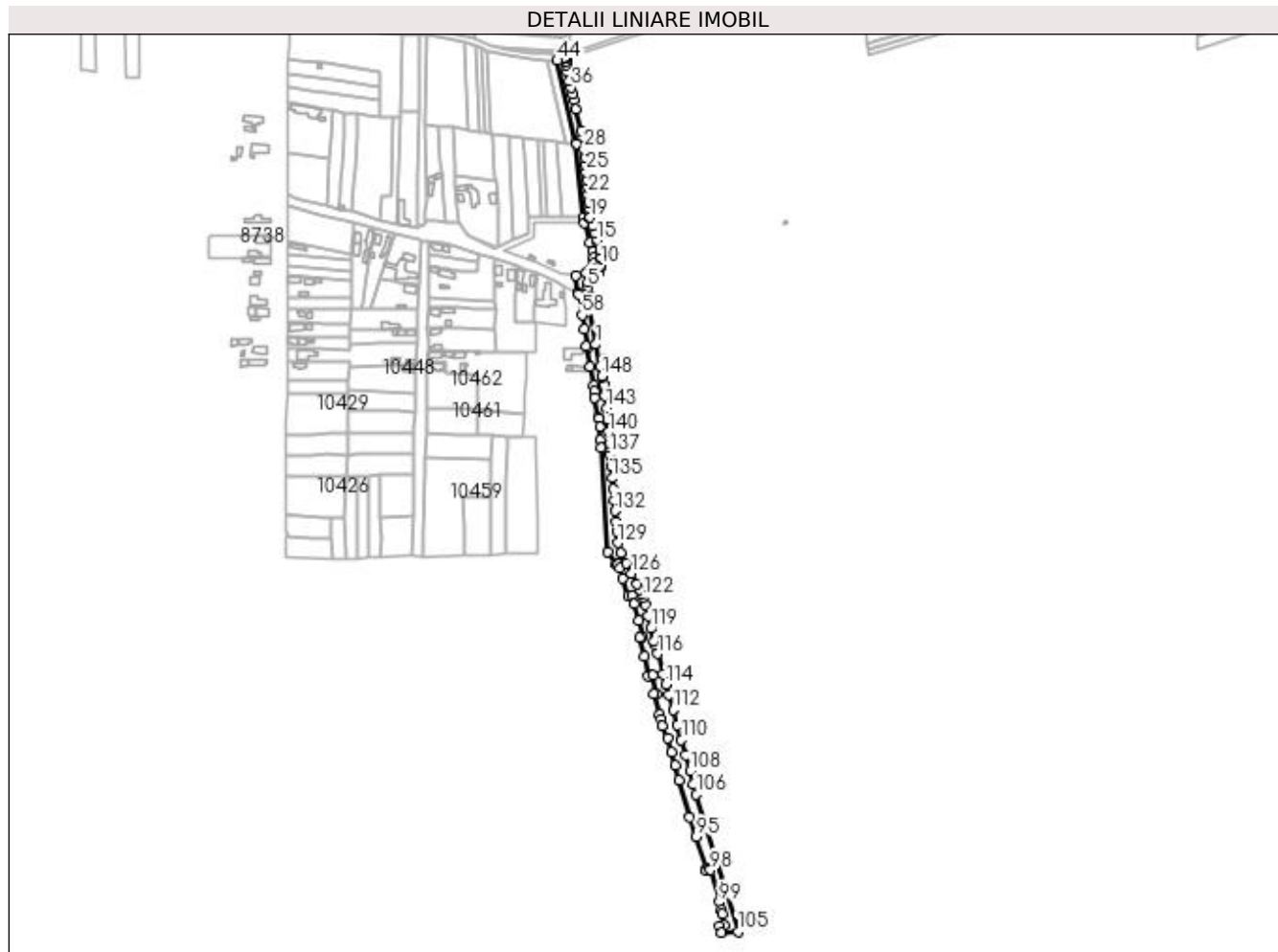
Inscrieri privind dezmembramintele dreptului de proprietate, drepturi reale de garanție și sarcini	Referințe
NU SUNT	

Anexa Nr. 1 La Partea I

Teren

Nr cadastral	Suprafața (mp)*	Observații / Referințe
	Din acte: 0 Masurata: 8.326	STR LINISTEI

* Suprafața este determinată în planul de proiecție Stereo 70.



Date referitoare la teren

Crt	Categorie folosință	Intravilan	Suprafața (mp)	Tarla	Parcelă	Nr. topo	Observații / Referințe
1	drum	NU	609			-	
2	drum	DA	7.717			-	

Lungime Segmente

1) Valorile lungimilor segmentelor sunt obținute din proiecție în plan.

Punct început	X / Y	Punct sfârșit	X / Y	Lungime segment	Punct început	X / Y	Punct sfârșit	X / Y	Lungime segment	Punct început	X / Y	Punct sfârșit	X / Y	Lungime segment
1	347.859,368 286.451,438	2	347.852,166 286.489,85	39.081	2	347.852,166 286.489,85	3	347.853,219 286.495,857	6.099	3	347.853,219 286.495,857	4	347.853,025 286.498,158	2.309
4	347.853,025 286.498,158	5	347.852,338 286.506,295	8.166	5	347.852,338 286.506,295	6	347.851,934 286.511,078	4.8	6	347.851,934 286.511,078	7	347.856,358 286.515,312	6.124
7	347.856,358 286.515,312	8	347.861,561 286.520,293	7.203	8	347.861,561 286.520,293	9	347.863,375 286.525,243	5.272	9	347.863,375 286.525,243	10	347.864,267 286.527,676	2.591
10	347.864,267 286.527,676	11	347.864,78 286.533,912	6.257	11	347.864,78 286.533,912	12	347.864,817 286.534,364	0.454	12	347.864,817 286.534,364	13	347.863,405 286.542,072	7.836

Punct început	X / Y	Punct sfârșit	X / Y	Lungime segment	Punct început	X / Y	Punct sfârșit	X / Y	Lungime segment	Punct început	X / Y	Punct sfârșit	X / Y	Lungime segment
13	347.863,405 286.542,072	14	347.861,076 286.549,917	8.183	14	347.861,076 286.549,917	15	347.860,718 286.551,124	1.259	15	347.860,718 286.551,124	16	347.858,722 286.557,651	6.825
16	347.858,722 286.557,651	17	347.856,386 286.565,287	7.985	17	347.856,386 286.565,287	18	347.854,163 286.572,558	7.603	18	347.854,163 286.572,558	19	347.854,134 286.572,874	0.317
19	347.854,134 286.572,874	20	347.853,42 286.580,784	7.942	20	347.853,42 286.580,784	21	347.852,787 286.587,808	7.052	21	347.852,787 286.587,808	22	347.852,149 286.594,869	7.09
22	347.852,149 286.594,869	23	347.851,509 286.601,962	7.122	23	347.851,509 286.601,962	24	347.850,866 286.609,084	7.151	24	347.850,866 286.609,084	25	347.850,221 286.616,235	7.18
25	347.850,221 286.616,235	26	347.849,574 286.623,406	7.2	26	347.849,574 286.623,406	27	347.848,925 286.630,595	7.218	27	347.848,925 286.630,595	28	347.848,275 286.637,801	7.235
28	347.848,275 286.637,801	29	347.847,664 286.644,569	6.796	29	347.847,664 286.644,569	30	347.847,582 286.645,485	0.92	30	347.847,582 286.645,485	31	347.846,65 286.649,572	4.192
31	347.846,65 286.649,572	32	347.845,226 286.655,819	6.407	32	347.845,226 286.655,819	33	347.840,452 286.676,762	21.48	33	347.840,452 286.676,762	34	347.838,473 286.685,442	8.903
34	347.838,473 286.685,442	35	347.837,153 286.691,23	5.937	35	347.837,153 286.691,23	36	347.835,804 286.697,149	6.071	36	347.835,804 286.697,149	37	347.834,258 286.703,929	6.954
37	347.834,258 286.703,929	38	347.832,218 286.712,878	9.179	38	347.832,218 286.712,878	39	347.830,862 286.718,829	6.104	39	347.830,862 286.718,829	40	347.831,38 286.722,103	3.315
40	347.831,38 286.722,103	41	347.831,95 286.725,703	3.645	41	347.831,95 286.725,703	42	347.829,42 286.724,921	2.648	42	347.829,42 286.724,921	43	347.827,763 286.724,924	1.657
43	347.827,763 286.724,924	44	347.822,692 286.723,175	5.364	44	347.822,692 286.723,175	45	347.840,652 286.644,388	80.80 8	45	347.840,652 286.644,388	46	347.840,749 286.643,317	1.075
46	347.840,749 286.643,317	47	347.847,053 286.573,454	70.14 7	47	347.847,053 286.573,454	48	347.848,402 286.567,458	6.146	48	347.848,402 286.567,458	49	347.854,015 286.549,104	19.19 3
49	347.854,015 286.549,104	50	347.856,612 286.540,36	9.122	50	347.856,612 286.540,36	51	347.857,765 286.534,019	6.445	51	347.857,765 286.534,019	52	347.857,368 286.529,195	4.84
52	347.857,368 286.529,195	53	347.855,618 286.524,419	5.087	53	347.855,618 286.524,419	54	347.850,354 286.519,91	6.931	54	347.850,354 286.519,91	55	347.840,588 286.517,31	10.10 6
55	347.840,588 286.517,31	56	347.842,418 286.501,168	16.24 5	56	347.842,418 286.501,168	57	347.842,994 286.499,236	2.016	57	347.842,994 286.499,236	58	347.846,223 286.479,444	20.05 4
58	347.846,223 286.479,444	59	347.848,577 286.466,334	13.32	59	347.848,577 286.466,334	60	347.852,003 286.449,317	17.35 8	60	347.852,003 286.449,317	61	347.850,355 286.449,518	1.66
61	347.850,355 286.449,518	62	347.853,972 286.430,323	19.53 3	62	347.853,972 286.430,323	63	347.856,952 286.412,526	18.04 5	63	347.856,952 286.412,526	64	347.857,888 286.406,936	5.668
64	347.857,888 286.406,936	65	347.858,543 286.400,772	6.199	65	347.858,543 286.400,772	66	347.861,402 286.381,08	19.89 8	66	347.861,402 286.381,08	67	347.862,463 286.380,983	1.065
67	347.862,463 286.380,983	68	347.863,263 286.372,754	8.268	68	347.863,263 286.372,754	69	347.864,062 286.359,989	12.79	69	347.864,062 286.359,989	70	347.864,67 286.352,374	7.639
70	347.864,67 286.352,374	71	347.870,841 286.253,253	99.31 3	71	347.870,841 286.253,253	72	347.878,944 286.241,616	14.18	72	347.878,944 286.241,616	73	347.880,722 286.240,852	1.935
73	347.880,722 286.240,852	74	347.882,788 286.237,268	4.137	74	347.882,788 286.237,268	75	347.885,191 286.227,442	10.11 6	75	347.885,191 286.227,442	76	347.890,266 286.210,75	17.44 6
76	347.890,266 286.210,75	77	347.893,791 286.211,542	3.613	77	347.893,791 286.211,542	78	347.896,042 286.203,061	8.775	78	347.896,042 286.203,061	79	347.900,238 286.187,247	16.36 1
79	347.900,238 286.187,247	80	347.904,349 286.171,756	16.02 7	80	347.904,349 286.171,756	81	347.901,201 286.171,412	3.167	81	347.901,201 286.171,412	82	347.905,626 286.152,765	19.16 5
82	347.905,626 286.152,765	83	347.909,698 286.134,303	18.90 6	83	347.909,698 286.134,303	84	347.913,59 286.134,741	3.917	84	347.913,59 286.134,741	85	347.918,01 286.116,833	18.44 5
85	347.918,01 286.116,833	86	347.914,6 286.116,632	3.416	86	347.914,6 286.116,632	87	347.920,582 286.097,704	19.85 1	87	347.920,582 286.097,704	88	347.921,904 286.092,845	5.036
88	347.921,904 286.092,845	89	347.923,303 286.086,841	6.165	89	347.923,303 286.086,841	90	347.928,13 286.074,845	12.93 1	90	347.928,13 286.074,845	91	347.931,907 286.061,311	14.05 1
91	347.931,907 286.061,311	92	347.935,144 286.048,841	12.88 3	92	347.935,144 286.048,841	93	347.938,975 286.034,672	14.67 8	93	347.938,975 286.034,672	94	347.949,118 285.999,306	36.79 2
94	347.949,118 285.999,306	95	347.955,249 285.980,239	20.02 8	95	347.955,249 285.980,239	96	347.965,222 285.949,928	31.91	96	347.965,222 285.949,928	97	347.965,268 285.947,729	2.199
97	347.965,268 285.947,729	98	347.969,255 285.948,496	4.06	98	347.969,255 285.948,496	99	347.977,509 285.918,068	31.52 8	99	347.977,509 285.918,068	100	347.979,388 285.910,432	7.864
100	347.979,388 285.910,432	101	347.980,395 285.906,494	4.065	101	347.980,395 285.906,494	102	347.982,558 285.895,682	11.02 6	102	347.982,558 285.895,682	103	347.978,196 285.894,909	4.43
103	347.978,196 285.894,909	104	347.979,403 285.888,928	6.102	104	347.979,403 285.888,928	105	347.995,381 285.889,808	16.00 2	105	347.995,381 285.889,808	106	347.955,679 286.021,187	137.2 47
106	347.955,679 286.021,187	107	347.952,945 286.031,078	10.26 2	107	347.952,945 286.031,078	108	347.949,602 286.043,171	12.54 7	108	347.949,602 286.043,171	109	347.945,253 286.058,906	16.32 5
109	347.945,253 286.058,906	110	347.941,333 286.073,086	14.71 2	110	347.941,333 286.073,086	111	347.937,344 286.087,517	14.97 2	111	347.937,344 286.087,517	112	347.933,324 286.102,058	15.08 6

Punct început	X / Y	Punct sfârșit	X / Y	Lungime segment	Punct început	X / Y	Punct sfârșit	X / Y	Lungime segment	Punct început	X / Y	Punct sfârșit	X / Y	Lungime segment
112	347.933,324 286.102,058	113	347.929,297 286.116,626	15.114	113	347.929,297 286.116,626	114	347.926,637 286.126,251	9.986	114	347.926,637 286.126,251	115	347.923,946 286.135,986	10.1
115	347.923,946 286.135,986	116	347.918,56 286.155,469	20.214	116	347.918,56 286.155,469	117	347.916,304 286.163,63	8.467	117	347.916,304 286.163,63	118	347.915,318 286.167,517	4.01
118	347.915,318 286.167,517	119	347.912,239 286.179,652	12.52	119	347.912,239 286.179,652	120	347.909,226 286.191,53	12.254	120	347.909,226 286.191,53	121	347.906,497 286.202,283	11.094
121	347.906,497 286.202,283	122	347.904,611 286.209,718	7.67	122	347.904,611 286.209,718	123	347.903,285 286.212,722	3.284	123	347.903,285 286.212,722	124	347.901,27 286.217,285	4.988
124	347.901,27 286.217,285	125	347.898,845 286.222,011	5.312	125	347.898,845 286.222,011	126	347.893,676 286.232,088	11.325	126	347.893,676 286.232,088	127	347.888,638 286.241,908	11.037
127	347.888,638 286.241,908	128	347.883,579 286.251,771	11.085	128	347.883,579 286.251,771	129	347.880,708 286.261,537	10.179	129	347.880,708 286.261,537	130	347.879,741 286.272,242	10.749
130	347.879,741 286.272,242	131	347.878,852 286.282,08	9.878	131	347.878,852 286.282,08	132	347.877,942 286.292,147	10.108	132	347.877,942 286.292,147	133	347.877,012 286.302,44	10.335
133	347.877,012 286.302,44	134	347.876,067 286.312,901	10.504	134	347.876,067 286.312,901	135	347.875,108 286.323,522	10.664	135	347.875,108 286.323,522	136	347.874,109 286.334,577	11.1
136	347.874,109 286.334,577	137	347.873,039 286.346,42	11.891	137	347.873,039 286.346,42	138	347.872,451 286.352,927	6.534	138	347.872,451 286.352,927	139	347.872,235 286.357,102	4.181
139	347.872,235 286.357,102	140	347.871,683 286.367,782	10.694	140	347.871,683 286.367,782	141	347.871,159 286.377,917	10.149	141	347.871,159 286.377,917	142	347.871,07 286.379,635	1.72
142	347.871,07 286.379,635	143	347.869,875 286.390,433	10.864	143	347.869,875 286.390,433	144	347.868,55 286.402,41	12.05	144	347.868,55 286.402,41	145	347.867,679 286.410,279	7.917
145	347.867,679 286.410,279	146	347.867,127 286.413,115	2.889	146	347.867,127 286.413,115	147	347.865,668 286.420,612	7.638	147	347.865,668 286.420,612	148	347.865,602 286.420,995	0.389
148	347.865,602 286.420,995	149	347.864,0 286.430,302	9.444	149	347.864,0 286.430,302	1	347.859,368 286.451,438	21.638					

** Lungimile segmentelor sunt determinate în planul de proiecție Stereo 70 și sunt rotunjite la 1 milimetru.

*** Distanța dintre puncte este formată din segmente cumulate ce sunt mai mici decât valoarea 1 milimetru.

**DATE DESPRE IMOBILUL NR. 13119**

Oficiul de Cadastru și Publicitate Imobiliară DOLJ
Biroul de Cadastru și Publicitate Imobiliară Craiova

A. Partea I. Descrierea imobilului

TEREN Intravilan

Adresa: Loc. Hunia, Str Regele Mihai, Nr. 86, Jud. Dolj, T 103, P 30, 31

Nr. Crt	Nr cadastral Nr. topografic	Suprafața* (mp)	Observații / Referințe
A1	34093	Din acte: 660 Masurata: 745	Sector cadastral:10 Teren neimprijmit;

Construcții

Crt	Nr cadastral Nr. topografic	Adresa	Observații / Referințe
A1.1	34093-C1	Loc. Hunia, Str Regele Mihai, Nr. 86, Jud. Dolj, T 103, P 30, 31	Nr. niveluri:1; S. construita la sol:27 mp; S. construita desfasurata:27 mp; C2 - Anexa, parter, compusa din: 1 bucatarie, 1 baie, S.c.d.=27mp, edificata in anul 1956

B. Partea II. Proprietari și acte

Inscrieri privitoare la dreptul de proprietate și alte drepturi reale		Referințe
245284 / 09/12/2022		
Act Notarial nr. CVC:1337, din 08/11/2022 emis de TARTEA PETRUTA-DIANA;		
B1	Intabulare, drept de PROPRIETATE, dobandit prin Conventie, cota actuala 1/1, cota initiala 1/1 1) PLENICEANU ADRIAN-FLORIN 2) PLENICEANU CLAUDIA	A1, A1.1

C. Partea III. SARCINI .

Inscrieri privind dezmembramintele dreptului de proprietate, drepturi reale de garanție și sarcini	Referințe
NU SUNT	

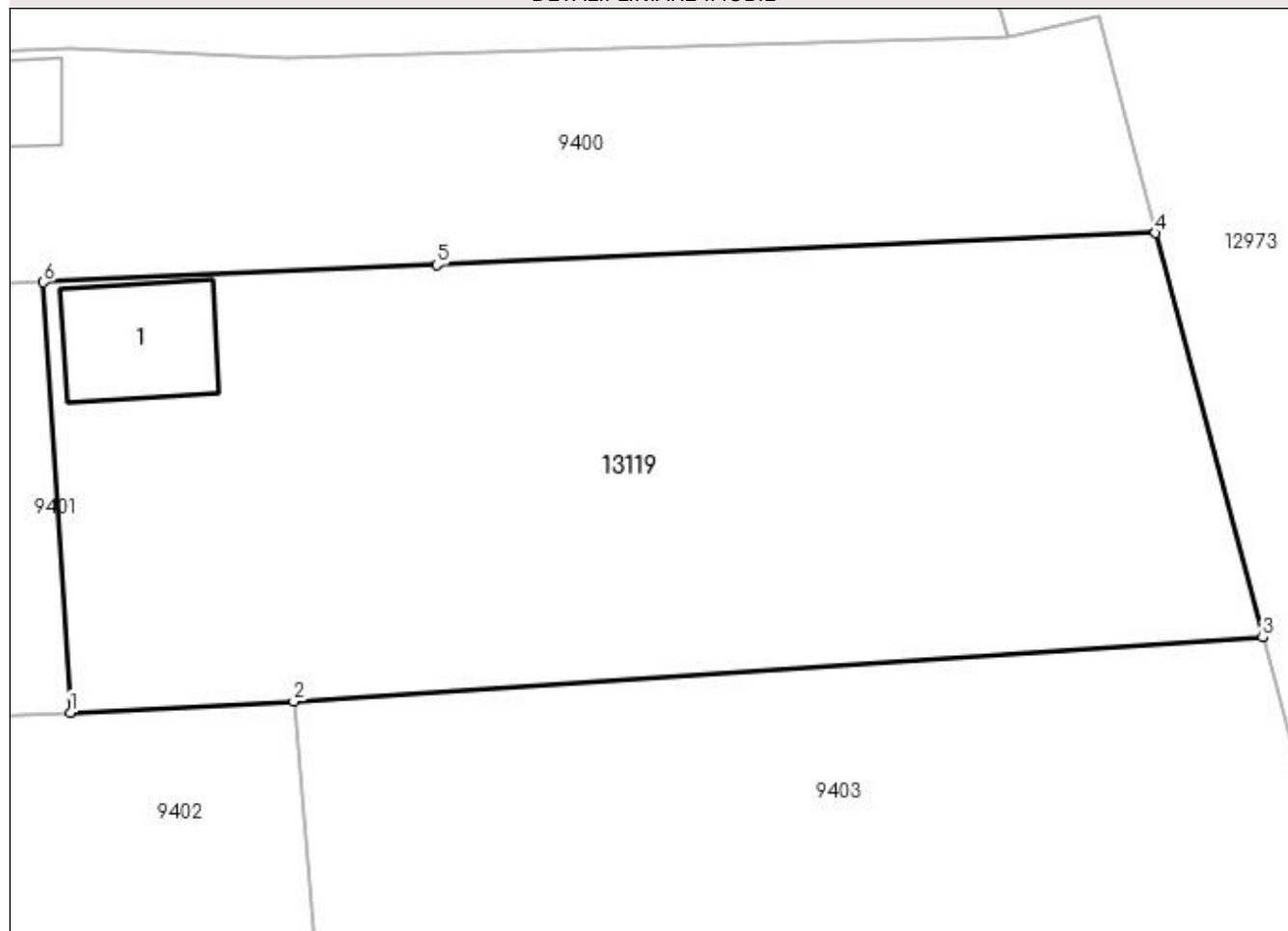
Anexa Nr. 1 La Partea I

Teren

Nr cadastral	Suprafața (mp)*	Observații / Referințe
34093	Din acte: 660 Masurata: 745	

* Suprafața este determinată în planul de proiecție Stereo 70.

DETALII LINIARE IMOBIL



Date referitoare la teren

Crt	Categorie folosință	Intra vilan	Suprafața (mp)	Tarla	Parcelă	Nr. topo	Observații / Referințe
1	curți constructii	DA	250	103	30	-	
2	arabil	DA	495	103	31	-	

Date referitoare la construcții

Crt	Număr	Destinație construcție	Supraf. (mp)	Situație juridică	Observații / Referințe
A1.1	34093-C1	constructii anexa	27	Cu acte	Nr. niveluri:1; S. construita la sol:27 mp; S. construita desfasurata:27 mp; C2 - Anexa, parter, compusa din: 1 bucatarie, 1 baie, S.c.d. =27mp, edificata in anul 1956

Lungime Segmente

1) Valorile lungimilor segmentelor sunt obținute din proiecție în plan.

Punct început	X / Y	Punct sfârșit	X / Y	Lungime segment (** (m)
1	347.853,588 286.184,317	2	347.862,332 286.184,744	8.754
2	347.862,332 286.184,744	3	347.900,238 286.187,247	37.989

Punct început	X / Y	Punct sfârșit	X / Y	Lungime segment (** (m)
3	347.900,238 286.187,247	4	347.896,042 286.203,061	16.361
4	347.896,042 286.203,061	5	347.867,915 286.201,819	28.154
5	347.867,915 286.201,819	6	347.852,541 286.201,14	15.389
6	347.852,541 286.201,14	1	347.853,588 286.184,317	16.856

** Lungimile segmentelor sunt determinate în planul de proiecție Stereo 70 și sunt rotunjite la 1 milimetru.

*** Distanța dintre puncte este formată din segmente cumulate ce sunt mai mici decât valoarea 1 milimetru.

