DATE DESPRE IMOBILUL NR. 3221

Oficiul de Cadastru şi Publicitate Imobiliară DOLJ
Biroul de Cadastru şi Publicitate Imobiliară Craiova

A. Partea I. Descrierea imobilului

TEREN Extravilan

Adresa: Jud. Dolj, T3, P68

Nr. Crt	Nr cadastral Nr. topografic	Suprafaţa* (mp)	Observaţii / Referinţe
A1		Din acte: 20.000 Masurata: 19.894	Sector cadastral:4 Teren neimprejmuit; PROCENT DE DIMINUARE DE 0.53%

B. Partea II. Proprietari şi acte

Inscrieri privitoare la dreptul de proprietate şi alte drepturi reale		Referinţe
/		
Act Administrativ nr. TDP NR. 614-47905, din 16/05/1996 emis de CJSDPT DOLJ;		
B1	Intabulare, drept de PROPRIETATE, dobandit prin Reconstituire, cota actuala 1/1, cota initiala 1/1	A1
	1) **BARBUCEANU EUGENIA**, LIPSĂ CNP	

C. Partea III. SARCINI .

Inscrieri privind dezmembramintele dreptului de proprietate, drepturi reale de garanţie şi sarcini	Referinţe
NU SUNT	

Document care conține date cu caracter personal, protejat de prevederile Regulamentului (UE) nr. 679/2016 și Legii 190/2018

Anexa Nr. 1 La Partea I

Teren

Nr cadastral	Suprafaţa (mp)*	Observaţii / Referinţe
	Din acte: 20.000 Masurata: 19.894	PROCENT DE DIMINUARE DE 0.53%

* Suprafaţa este determinată in planul de proiecţie Stereo 70.

DETALII LINIARE IMOBIL

Date referitoare la teren

Crt	Categorie folosinţă	Intra vilan	Suprafaţa (mp)	Tarla	Parcelă	Nr. topo	Observaţii / Referinţe
1	arabil	NU	19.894	3	68	-	

Lungime Segmente
1) Valorile lungimilor segmentelor sunt obţinute din proiecţie în plan.

Punct început	X / Y	Punct sfârşit	X / Y	Lungime segment (** (m)
1	398.329,99 272.555,302	2	398.223,137 271.827,192	735.909
2	398.223,137 271.827,192	3	398.249,837 271.823,219	26.995
3	398.249,837 271.823,219	4	398.249,874 271.823,213	0.038
4	398.249,874 271.823,213	5	398.356,736 272.551,379	735.966

Document care conține date cu caracter personal, protejat de prevederile Regulamentului (UE) nr. 679/2016 și Legii 190/2018

Punct început	X / Y	Punct sfârşit	X / Y	Lungime segment (** (m)
5	398.356,736 272.551,379	1	398.329,99 272.555,302	27.032

** Lungimile segmentelor sunt determinate în planul de proiecţie Stereo 70 şi sunt rotunjite la 1 milimetru.
*** Distanţa dintre puncte este formată din segmente cumulate ce sunt mai mici decât valoarea 1 milimetru.

Document care conține date cu caracter personal, protejat de prevederile Regulamentului (UE) nr. 679/2016 și Legii 190/2018

DATE DESPRE IMOBILUL NR. 3222

Oficiul de Cadastru şi Publicitate Imobiliară DOLJ
Biroul de Cadastru şi Publicitate Imobiliară Craiova

A. Partea I. Descrierea imobilului

TEREN Extravilan

Adresa: Jud. Dolj, T3, P69

Nr. Crt	Nr cadastral Nr. topografic	Suprafaţa* (mp)	Observaţii / Referinţe
A1		Din acte: 12.300 Masurata: 12.235	Sector cadastral:4 Teren neimprejmuit; PROCENT DE DIMINUARE DE 0.53%

B. Partea II. Proprietari şi acte

Inscrieri privitoare la dreptul de proprietate şi alte drepturi reale		Referinţe
/		
Act Administrativ nr. TDP NR. 484-45403, din 25/04/1996 emis de CJSDPT DOLJ;		
B1	Intabulare, drept de PROPRIETATE, dobandit prin Reconstituire, cota actuala 1/1, cota initiala 1/1	A1
	1) **PITICĂ ANETA**, LIPSĂ CNP	

C. Partea III. SARCINI .

Inscrieri privind dezmembramintele dreptului de proprietate, drepturi reale de garanţie şi sarcini	Referinţe
NU SUNT	

Document care conține date cu caracter personal, protejat de prevederile Regulamentului (UE) nr. 679/2016 și Legii 190/2018

Anexa Nr. 1 La Partea I

Teren

Nr cadastral	Suprafaţa (mp)*	Observaţii / Referinţe
	Din acte: 12.300 Masurata: 12.235	PROCENT DE DIMINUARE DE 0.53%

* Suprafaţa este determinată in planul de proiecţie Stereo 70.

DETALII LINIARE IMOBIL

Date referitoare la teren

Crt	Categorie folosinţă	Intra vilan	Suprafaţa (mp)	Tarla	Parcelă	Nr. topo	Observaţii / Referinţe
1	arabil	NU	12.235	3	69	-	

Lungime Segmente
1) Valorile lungimilor segmentelor sunt obţinute din proiecţie în plan.

Punct început	X / Y	Punct sfârşit	X / Y	Lungime segment (** (m)
1	398.356,736 272.551,379	2	398.249,874 271.823,213	735.966
2	398.249,874 271.823,213	3	398.266,284 271.820,771	16.59
3	398.266,284 271.820,771	4	398.266,317 271.820,766	0.034
4	398.266,317 271.820,766	5	398.373,184 272.548,967	736.001

Document care conține date cu caracter personal, protejat de prevederile Regulamentului (UE) nr. 679/2016 și Legii 190/2018

Punct început	X / Y	Punct sfârşit	X / Y	Lungime segment (** (m)
5	398.373,184 272.548,967	1	398.356,736 272.551,379	16.624

** Lungimile segmentelor sunt determinate în planul de proiecţie Stereo 70 şi sunt rotunjite la 1 milimetru.
*** Distanţa dintre puncte este formată din segmente cumulate ce sunt mai mici decât valoarea 1 milimetru.

Document care conține date cu caracter personal, protejat de prevederile Regulamentului (UE) nr. 679/2016 și Legii 190/2018

DATE DESPRE IMOBILUL NR. 3223

Oficiul de Cadastru şi Publicitate Imobiliară DOLJ
Biroul de Cadastru şi Publicitate Imobiliară Craiova

A. Partea I. Descrierea imobilului

TEREN Extravilan

Adresa: Jud. Dolj, T3, P70

Nr. Crt	Nr cadastral Nr. topografic	Suprafaţa* (mp)	Observaţii / Referinţe
A1	30629	Din acte: 5.000 Masurata: 4.868	Sector cadastral:4 Teren neimprejmuit;

B. Partea II. Proprietari şi acte

Inscrieri privitoare la dreptul de proprietate şi alte drepturi reale		Referinţe
2428 / 11/01/2017		
Act Notarial nr. Contract de vanzare aut nr. 4973, din 22/12/2016 emis de Faurar Virgil Claudiu (act notarial nr incheiere de rectificare nr. 03 din 10.01.2017, emis de Faurar Virgil Claudiu);		
B1	Intabulare, drept de PROPRIETATE, dobandit prin Conventie, cota actuala 1/1, cota initiala 1/1	A1
	1) **SC OLTYRE SRL**, LIPSĂ CNP	
231368 / 15/10/2019		
Act Notarial nr. Contract de ipoteca imobiliara aut. nr. 2052, din 30/09/2019 emis de NP Neagoe Monica;		
B2	se noteaza interdictiile de instrainare, grevare, demolare, construire, alipire, dezmembrare, inchiriere in favoarea	A1
	1) **BANCA DE EXPORT IMPORT A ROMANIEI EXIMBANK SA**, CIF:361560	

C. Partea III. SARCINI

Inscrieri privind dezmembramintele dreptului de proprietate, drepturi reale de garanţie şi sarcini		Referinţe
231368 / 15/10/2019		
Act Notarial nr. Contract de ipoteca imobiliara aut. nr. 2052, din 30/09/2019 emis de NP Neagoe Monica;		
C1	Intabulare, drept de IPOTECA, Valoare:51000000 RONsi celelalte obligatii de plata aferente creditului	A1
	1) **BANCA DE EXPORT IMPORT A ROMANIEI EXIMBANK SA**, CIF:361560	

Document care conține date cu caracter personal, protejat de prevederile Regulamentului (UE) nr. 679/2016 și Legii 190/2018

Anexa Nr. 1 La Partea I

Teren

Nr cadastral	Suprafaţa (mp)*	Observaţii / Referinţe
30629	Din acte: 5.000 Masurata: 4.868	

* Suprafaţa este determinată in planul de proiecţie Stereo 70.

DETALII LINIARE IMOBIL

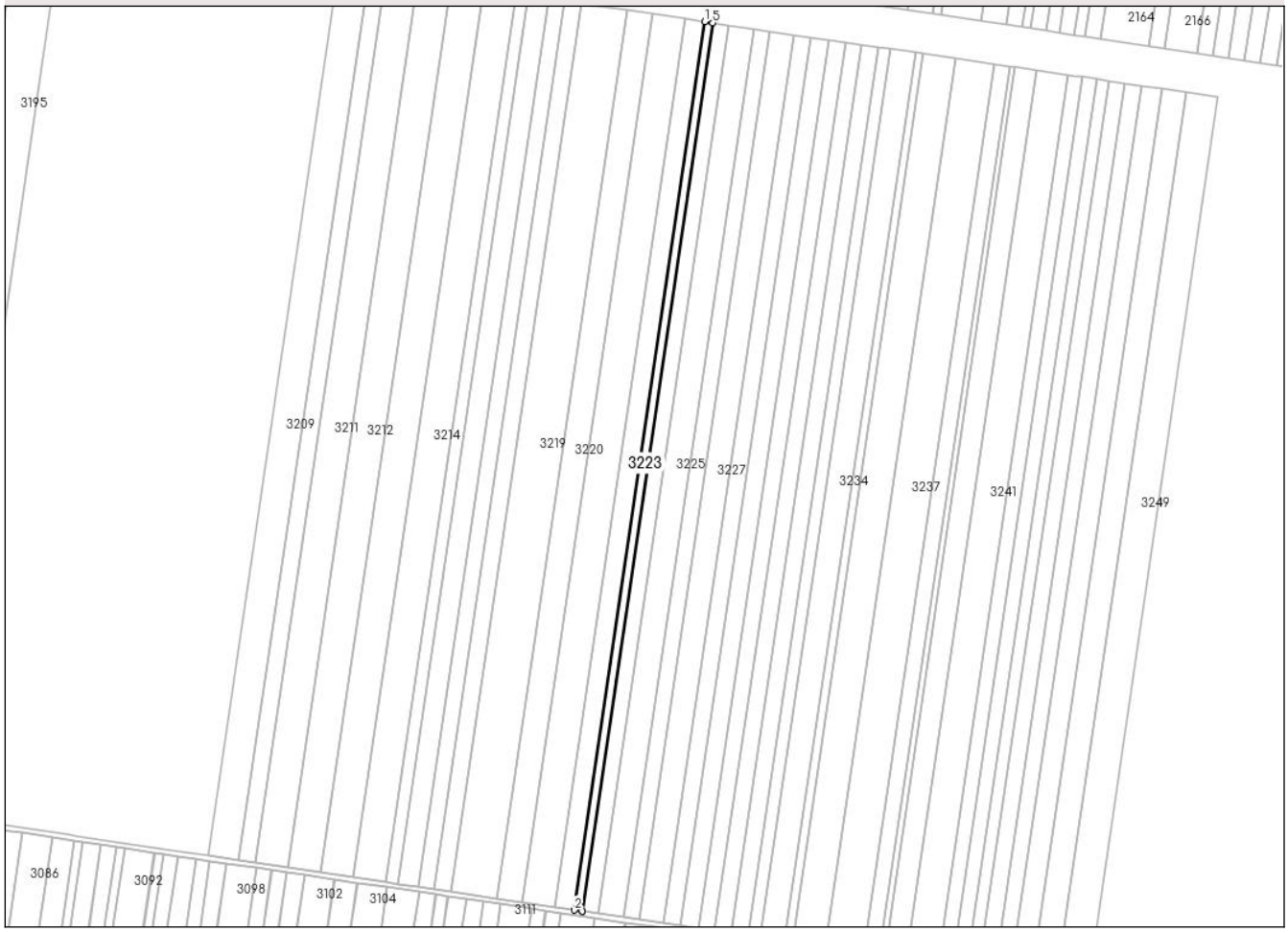

Date referitoare la teren

Crt	Categorie folosinţă	Intra vilan	Suprafaţa (mp)	Tarla	Parcelă	Nr. topo	Observaţii / Referinţe
1	arabil	NU	4.868	3	70	-	

Lungime Segmente
1) Valorile lungimilor segmentelor sunt obţinute din proiecţie în plan.

Punct început	X / Y	Punct sfârşit	X / Y	Lungime segment (** (m)
1	398.373,184 272.548,967	2	398.266,317 271.820,766	736.001
2	398.266,317 271.820,766	3	398.272,826 271.819,797	6.58
3	398.272,826 271.819,797	4	398.272,859 271.819,792	0.034
4	398.272,859 271.819,792	5	398.379,728 272.548,007	736.015
5	398.379,728 272.548,007	1	398.373,184 272.548,967	6.614

Document care conține date cu caracter personal, protejat de prevederile Regulamentului (UE) nr. 679/2016 și Legii 190/2018

** Lungimile segmentelor sunt determinate în planul de proiecţie Stereo 70 şi sunt rotunjite la 1 milimetru.
*** Distanţa dintre puncte este formată din segmente cumulate ce sunt mai mici decât valoarea 1 milimetru.

DATE DESPRE IMOBILUL NR. 3224

Oficiul de Cadastru şi Publicitate Imobiliară DOLJ
Biroul de Cadastru şi Publicitate Imobiliară Craiova

A. Partea I. Descrierea imobilului

TEREN Extravilan

Adresa: Jud. Dolj, T3, P71

Nr. Crt	Nr cadastral Nr. topografic	Suprafaţa* (mp)	Observaţii / Referinţe
A1		Din acte: 10.000 Masurata: 9.947	Sector cadastral:4 Teren neimprejmuit; PROCENT DE DIMINUARE DE 0.53%

B. Partea II. Proprietari şi acte

Inscrieri privitoare la dreptul de proprietate şi alte drepturi reale		Referinţe
/		
Act Administrativ nr. TDP NR. 689-47905, din 23/05/1996 emis de CJSDPT DOLJ;		
B1	Intabulare, drept de PROPRIETATE, dobandit prin Reconstituire, cota actuala 1/1, cota initiala 1/1	A1
	1) **SÂRBU FILIP**, LIPSĂ CNP	

C. Partea III. SARCINI .

Inscrieri privind dezmembramintele dreptului de proprietate, drepturi reale de garanţie şi sarcini	Referinţe
NU SUNT	

Document care conține date cu caracter personal, protejat de prevederile Regulamentului (UE) nr. 679/2016 și Legii 190/2018

Anexa Nr. 1 La Partea I

Teren

Nr cadastral	Suprafaţa (mp)*	Observaţii / Referinţe
	Din acte: 10.000 Masurata: 9.947	PROCENT DE DIMINUARE DE 0.53%

* Suprafaţa este determinată in planul de proiecţie Stereo 70.

DETALII LINIARE IMOBIL

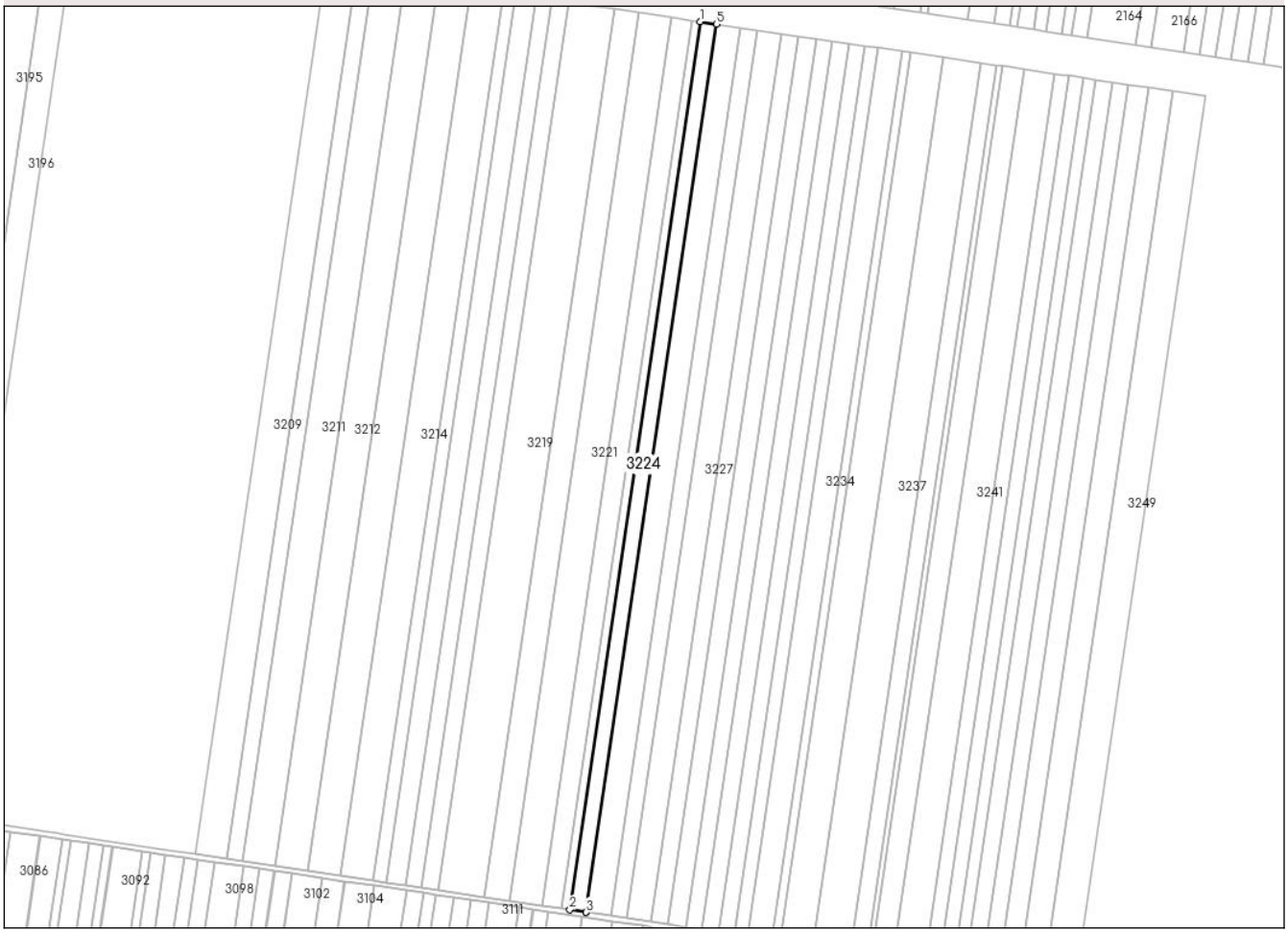

Date referitoare la teren

Crt	Categorie folosinţă	Intra vilan	Suprafaţa (mp)	Tarla	Parcelă	Nr. topo	Observaţii / Referinţe
1	arabil	NU	9.947	3	71	-	

Lungime Segmente
1) Valorile lungimilor segmentelor sunt obţinute din proiecţie în plan.

Punct început	X / Y	Punct sfârşit	X / Y	Lungime segment (** (m)
1	398.379,728 272.548,007	2	398.272,859 271.819,792	736.015
2	398.272,859 271.819,792	3	398.286,197 271.817,807	13.485
3	398.286,197 271.817,807	4	398.286,227 271.817,803	0.03
4	398.286,227 271.817,803	5	398.393,1 272.546,046	736.043
5	398.393,1 272.546,046	1	398.379,728 272.548,007	13.514

Document care conține date cu caracter personal, protejat de prevederile Regulamentului (UE) nr. 679/2016 și Legii 190/2018

** Lungimile segmentelor sunt determinate în planul de proiecţie Stereo 70 şi sunt rotunjite la 1 milimetru.
*** Distanţa dintre puncte este formată din segmente cumulate ce sunt mai mici decât valoarea 1 milimetru.

DATE DESPRE IMOBILUL NR. 3225

Oficiul de Cadastru şi Publicitate Imobiliară DOLJ
Biroul de Cadastru şi Publicitate Imobiliară Craiova

A. Partea I. Descrierea imobilului

TEREN Extravilan

Adresa: Jud. Dolj, T3, P72

Nr. Crt	Nr cadastral Nr. topografic	Suprafaţa* (mp)	Observaţii / Referinţe
A1		Din acte: 15.000 Masurata: 14.921	Sector cadastral:4 Teren neimprejmuit; PROCENT DE DIMINUARE DE 0.53%

B. Partea II. Proprietari şi acte

Inscrieri privitoare la dreptul de proprietate şi alte drepturi reale		Referinţe
/		
Act Administrativ nr. TDP NR. 689-47905, din 23/05/1996 emis de CJSDPT DOLJ;		
B1	Intabulare, drept de PROPRIETATE, dobandit prin Reconstituire, cota actuala 1/1, cota initiala 1/1	A1
	1) **SÂRBU FILIP**, LIPSĂ CNP	

C. Partea III. SARCINI .

Inscrieri privind dezmembramintele dreptului de proprietate, drepturi reale de garanţie şi sarcini	Referinţe
NU SUNT	

Document care conține date cu caracter personal, protejat de prevederile Regulamentului (UE) nr. 679/2016 și Legii 190/2018

Anexa Nr. 1 La Partea I

Teren

Nr cadastral	Suprafaţa (mp)*	Observaţii / Referinţe
	Din acte: 15.000 Masurata: 14.921	PROCENT DE DIMINUARE DE 0.53%

* Suprafaţa este determinată in planul de proiecţie Stereo 70.

DETALII LINIARE IMOBIL

Date referitoare la teren

Crt	Categorie folosinţă	Intra vilan	Suprafaţa (mp)	Tarla	Parcelă	Nr. topo	Observaţii / Referinţe
1	arabil	NU	14.921	3	72	-	

Lungime Segmente
1) Valorile lungimilor segmentelor sunt obţinute din proiecţie în plan.

Punct început	X / Y	Punct sfârşit	X / Y	Lungime segment (** (m)
1	398.393,1 272.546,046	2	398.286,227 271.817,803	736.043
2	398.286,227 271.817,803	3	398.306,253 271.814,823	20.247
3	398.306,253 271.814,823	4	398.306,277 271.814,819	0.024
4	398.306,277 271.814,819	5	398.413,156 272.543,105	736.086

Document care conține date cu caracter personal, protejat de prevederile Regulamentului (UE) nr. 679/2016 și Legii 190/2018

Punct început	X / Y	Punct sfârşit	X / Y	Lungime segment (** (m)
5	398.413,156 272.543,105	1	398.393,1 272.546,046	20.271

** Lungimile segmentelor sunt determinate în planul de proiecţie Stereo 70 şi sunt rotunjite la 1 milimetru.
*** Distanţa dintre puncte este formată din segmente cumulate ce sunt mai mici decât valoarea 1 milimetru.

Document care conține date cu caracter personal, protejat de prevederile Regulamentului (UE) nr. 679/2016 și Legii 190/2018

DATE DESPRE IMOBILUL NR. 3226

Oficiul de Cadastru şi Publicitate Imobiliară DOLJ
Biroul de Cadastru şi Publicitate Imobiliară Craiova

A. Partea I. Descrierea imobilului

TEREN Extravilan

Adresa: Jud. Dolj, T3, P73

Nr. Crt	Nr cadastral Nr. topografic	Suprafaţa* (mp)	Observaţii / Referinţe
A1	30354	Din acte: 10.000 Masurata: 9.948	Sector cadastral:4 Teren neimprejmuit;

B. Partea II. Proprietari şi acte

Inscrieri privitoare la dreptul de proprietate şi alte drepturi reale		Referinţe
21814 / 02/03/2015		
Act Notarial nr. contract de donatie nr 81, din 27/02/2015 emis de NP. FLOREA ANA MARIA;		
B1	Intabulare, drept de PROPRIETATE, dobandit prin Conventie, cota actuala 1/1, cota initiala 1/1	A1
	1) **RIEBENSAHM LILIANA-SILVIA**	
155516 / 19/12/2014		
Act Administrativ nr. TP nr. 1057-48088, din 18/02/2000 emis de Comisia Judeteana Dolj (CM nr. 327/25.07.1996 NP Lupu Maria Luiza, CM SUPLIMENTAR nr. 278/06.10.2014 Lupu Maria Luiza, CM nr. 348/13.08.2003 NP Popescu Viorica, CM SUPLIMENTAR nr. 364/16.10.2014 NP Popescu Viorica, act de partaj voluntar aut. nr. 1221/29.10.2014 BNP Florea Grigorie);		
B2	In baza art.86 din Regulamentul aprobat cu ordinul nr.700/2014 al ANCPI se noteaza «Imobil înregistrat în planul cadastral fără localizare certă datorită lipsei planului parcelar».	A1

C. Partea III. SARCINI .

Inscrieri privind dezmembramintele dreptului de proprietate, drepturi reale de garanţie şi sarcini	Referinţe
NU SUNT	

Document care conține date cu caracter personal, protejat de prevederile Regulamentului (UE) nr. 679/2016 și Legii 190/2018

Anexa Nr. 1 La Partea I

Teren

Nr cadastral	Suprafaţa (mp)*	Observaţii / Referinţe
30354	Din acte: 10.000 Masurata: 9.948	

* Suprafaţa este determinată in planul de proiecţie Stereo 70.

DETALII LINIARE IMOBIL

Date referitoare la teren

Crt	Categorie folosinţă	Intra vilan	Suprafaţa (mp)	Tarla	Parcelă	Nr. topo	Observaţii / Referinţe
1	arabil	NU	9.948	3	73	-	

Lungime Segmente
1) Valorile lungimilor segmentelor sunt obţinute din proiecţie în plan.

Punct început	X / Y	Punct sfârşit	X / Y	Lungime segment (** (m)
1	398.413,156 272.543,105	2	398.306,277 271.814,819	736.086
2	398.306,277 271.814,819	3	398.319,621 271.812,834	13.49
3	398.319,621 271.812,834	4	398.319,644 271.812,83	0.024
4	398.319,644 271.812,83	5	398.426,528 272.541,143	736.114
5	398.426,528 272.541,143	1	398.413,156 272.543,105	13.514

Document care conține date cu caracter personal, protejat de prevederile Regulamentului (UE) nr. 679/2016 și Legii 190/2018

** Lungimile segmentelor sunt determinate în planul de proiecţie Stereo 70 şi sunt rotunjite la 1 milimetru.
*** Distanţa dintre puncte este formată din segmente cumulate ce sunt mai mici decât valoarea 1 milimetru.

DATE DESPRE IMOBILUL NR. 3227

Oficiul de Cadastru şi Publicitate Imobiliară DOLJ
Biroul de Cadastru şi Publicitate Imobiliară Craiova

A. Partea I. Descrierea imobilului

TEREN Extravilan

Adresa: Jud. Dolj, T3, P74

Nr. Crt	Nr cadastral Nr. topografic	Suprafaţa* (mp)	Observaţii / Referinţe
A1		Din acte: 15.000 Masurata: 14.921	Sector cadastral:4 Teren neimprejmuit; PROCENT DE DIMINUARE DE 0.53%

B. Partea II. Proprietari şi acte

Inscrieri privitoare la dreptul de proprietate şi alte drepturi reale		Referinţe
/		
Act Administrativ nr. TDP NR. 781-47904, din 19/06/1996 emis de CJSDPT DOLJ;		
B1	Intabulare, drept de PROPRIETATE, dobandit prin Reconstituire, cota actuala 1/1, cota initiala 1/1	A1
	1) **CEAPA ANTONIE**, LIPSĂ CNP 2) **ALDEA ION-CRISTI**, LIPSĂ CNP	

C. Partea III. SARCINI .

Inscrieri privind dezmembramintele dreptului de proprietate, drepturi reale de garanţie şi sarcini	Referinţe
NU SUNT	

Document care conține date cu caracter personal, protejat de prevederile Regulamentului (UE) nr. 679/2016 și Legii 190/2018

Anexa Nr. 1 La Partea I

Teren

Nr cadastral	Suprafaţa (mp)*	Observaţii / Referinţe
	Din acte: 15.000 Masurata: 14.921	PROCENT DE DIMINUARE DE 0.53%

* Suprafaţa este determinată in planul de proiecţie Stereo 70.

DETALII LINIARE IMOBIL

Date referitoare la teren

Crt	Categorie folosinţă	Intra vilan	Suprafaţa (mp)	Tarla	Parcelă	Nr. topo	Observaţii / Referinţe
1	arabil	NU	14.921	3	74	-	

Lungime Segmente
1) Valorile lungimilor segmentelor sunt obţinute din proiecţie în plan.

Punct început	X / Y	Punct sfârşit	X / Y	Lungime segment (** (m)
1	398.426,528 272.541,143	2	398.319,644 271.812,83	736.114
2	398.319,644 271.812,83	3	398.339,675 271.809,849	20.251
3	398.339,675 271.809,849	4	398.339,693 271.809,846	0.019
4	398.339,693 271.809,846	5	398.446,583 272.538,202	736.157

Document care conține date cu caracter personal, protejat de prevederile Regulamentului (UE) nr. 679/2016 și Legii 190/2018

Punct început	X / Y	Punct sfârşit	X / Y	Lungime segment (** (m)
5	398.446,583 272.538,202	1	398.426,528 272.541,143	20.269

** Lungimile segmentelor sunt determinate în planul de proiecţie Stereo 70 şi sunt rotunjite la 1 milimetru.
*** Distanţa dintre puncte este formată din segmente cumulate ce sunt mai mici decât valoarea 1 milimetru.

Document care conține date cu caracter personal, protejat de prevederile Regulamentului (UE) nr. 679/2016 și Legii 190/2018

DATE DESPRE IMOBILUL NR. 3228

Oficiul de Cadastru şi Publicitate Imobiliară DOLJ
Biroul de Cadastru şi Publicitate Imobiliară Craiova

A. Partea I. Descrierea imobilului

TEREN Extravilan

Adresa: Jud. Dolj, T3, P75

Nr. Crt	Nr cadastral Nr. topografic	Suprafaţa* (mp)	Observaţii / Referinţe
A1		Din acte: 10.200 Masurata: 10.146	Sector cadastral:4 Teren neimprejmuit; PROCENT DE DIMINUARE DE 0.53%

B. Partea II. Proprietari şi acte

Inscrieri privitoare la dreptul de proprietate şi alte drepturi reale		Referinţe
/		
Act Administrativ nr. TDP NR. 845-14920, din 04/06/1996 emis de CJSDPT DOLJ;		
B1	Intabulare, drept de PROPRIETATE, dobandit prin Reconstituire, cota actuala 1/1, cota initiala 1/1	A1
	1) **BUSUIOC AXENTE**, LIPSĂ CNP	

C. Partea III. SARCINI .

Inscrieri privind dezmembramintele dreptului de proprietate, drepturi reale de garanţie şi sarcini	Referinţe
NU SUNT	

Document care conține date cu caracter personal, protejat de prevederile Regulamentului (UE) nr. 679/2016 și Legii 190/2018

Anexa Nr. 1 La Partea I

Teren

Nr cadastral	Suprafaţa (mp)*	Observaţii / Referinţe
	Din acte: 10.200 Masurata: 10.146	PROCENT DE DIMINUARE DE 0.53%

* Suprafaţa este determinată in planul de proiecţie Stereo 70.

DETALII LINIARE IMOBIL

Date referitoare la teren

Crt	Categorie folosinţă	Intra vilan	Suprafaţa (mp)	Tarla	Parcelă	Nr. topo	Observaţii / Referinţe
1	arabil	NU	10.146	3	75	-	

Lungime Segmente
1) Valorile lungimilor segmentelor sunt obţinute din proiecţie în plan.

Punct început	X / Y	Punct sfârşit	X / Y	Lungime segment (** (m)
1	398.446,583 272.538,202	2	398.339,693 271.809,846	736.157
2	398.339,693 271.809,846	3	398.353,311 271.807,82	13.767
3	398.353,311 271.807,82	4	398.353,325 271.807,818	0.015
4	398.353,325 271.807,818	5	398.460,219 272.536,202	736.186

Document care conține date cu caracter personal, protejat de prevederile Regulamentului (UE) nr. 679/2016 și Legii 190/2018

Punct început	X / Y	Punct sfârşit	X / Y	Lungime segment (** (m)
5	398.460,219 272.536,202	1	398.446,583 272.538,202	13.782

** Lungimile segmentelor sunt determinate în planul de proiecţie Stereo 70 şi sunt rotunjite la 1 milimetru.
*** Distanţa dintre puncte este formată din segmente cumulate ce sunt mai mici decât valoarea 1 milimetru.

Document care conține date cu caracter personal, protejat de prevederile Regulamentului (UE) nr. 679/2016 și Legii 190/2018

DATE DESPRE IMOBILUL NR. 3229

Oficiul de Cadastru şi Publicitate Imobiliară DOLJ
Biroul de Cadastru şi Publicitate Imobiliară Craiova

A. Partea I. Descrierea imobilului

TEREN Extravilan

Adresa: Jud. Dolj, T3, P76

Nr. Crt	Nr cadastral Nr. topografic	Suprafaţa* (mp)	Observaţii / Referinţe
A1		Din acte: 11.000 Masurata: 10.942	Sector cadastral:4 Teren neimprejmuit; PROCENT DE DIMINUARE DE 0.53%

B. Partea II. Proprietari şi acte

Inscrieri privitoare la dreptul de proprietate şi alte drepturi reale		Referinţe
/		
Act Administrativ nr. TDP NR. 782-47904, din 20/06/1996 emis de CJSDPT DOLJ;		
B1	Intabulare, drept de PROPRIETATE, dobandit prin Reconstituire, cota actuala 1/1, cota initiala 1/1	A1
	1) **ŢIPĂ ECATERINA**, LIPSĂ CNP	

C. Partea III. SARCINI .

Inscrieri privind dezmembramintele dreptului de proprietate, drepturi reale de garanţie şi sarcini	Referinţe
NU SUNT	

Document care conține date cu caracter personal, protejat de prevederile Regulamentului (UE) nr. 679/2016 și Legii 190/2018

Anexa Nr. 1 La Partea I

Teren

Nr cadastral	Suprafaţa (mp)*	Observaţii / Referinţe
	Din acte: 11.000 Masurata: 10.942	PROCENT DE DIMINUARE DE 0.53%

* Suprafaţa este determinată in planul de proiecţie Stereo 70.

DETALII LINIARE IMOBIL

Date referitoare la teren

Crt	Categorie folosinţă	Intra vilan	Suprafaţa (mp)	Tarla	Parcelă	Nr. topo	Observaţii / Referinţe
1	arabil	NU	10.942	3	76	-	

Lungime Segmente
1) Valorile lungimilor segmentelor sunt obţinute din proiecţie în plan.

Punct început	X / Y	Punct sfârşit	X / Y	Lungime segment (** (m)
1	398.460,219 272.536,202	2	398.353,325 271.807,818	736.186
2	398.353,325 271.807,818	3	398.368,015 271.805,631	14.852
3	398.368,015 271.805,631	4	398.368,026 271.805,63	0.011
4	398.368,026 271.805,63	5	398.474,924 272.534,045	736.218

Document care conține date cu caracter personal, protejat de prevederile Regulamentului (UE) nr. 679/2016 și Legii 190/2018

Punct început	X / Y	Punct sfârşit	X / Y	Lungime segment (** (m)
5	398.474,924 272.534,045	1	398.460,219 272.536,202	14.863

** Lungimile segmentelor sunt determinate în planul de proiecţie Stereo 70 şi sunt rotunjite la 1 milimetru.
*** Distanţa dintre puncte este formată din segmente cumulate ce sunt mai mici decât valoarea 1 milimetru.

Document care conține date cu caracter personal, protejat de prevederile Regulamentului (UE) nr. 679/2016 și Legii 190/2018

DATE DESPRE IMOBILUL NR. 3230

Oficiul de Cadastru şi Publicitate Imobiliară DOLJ
Biroul de Cadastru şi Publicitate Imobiliară Craiova

A. Partea I. Descrierea imobilului

TEREN Extravilan

Adresa: Jud. Dolj, T3, P77

Nr. Crt	Nr cadastral Nr. topografic	Suprafaţa* (mp)	Observaţii / Referinţe
A1		Din acte: 10.000 Masurata: 9.947	Sector cadastral:4 Teren neimprejmuit; PROCENT DE DIMINUARE DE 0.53%

B. Partea II. Proprietari şi acte

Inscrieri privitoare la dreptul de proprietate şi alte drepturi reale		Referinţe
/		
Act Administrativ nr. TDP NR. 785-47904, din 21/06/1994 emis de CJSDPT DOLJ;		
B1	Intabulare, drept de PROPRIETATE, dobandit prin Reconstituire, cota actuala 1/1, cota initiala 1/1	A1
	1) **CHIRIAC MARCELA**, LIPSĂ CNP 2) **POPA ALEXANDRA**, LIPSĂ CNP	

C. Partea III. SARCINI .

Inscrieri privind dezmembramintele dreptului de proprietate, drepturi reale de garanţie şi sarcini	Referinţe
NU SUNT	

Document care conține date cu caracter personal, protejat de prevederile Regulamentului (UE) nr. 679/2016 și Legii 190/2018

Anexa Nr. 1 La Partea I

Teren

Nr cadastral	Suprafaţa (mp)*	Observaţii / Referinţe
	Din acte: 10.000 Masurata: 9.947	PROCENT DE DIMINUARE DE 0.53%

* Suprafaţa este determinată in planul de proiecţie Stereo 70.

DETALII LINIARE IMOBIL

Date referitoare la teren

Crt	Categorie folosinţă	Intra vilan	Suprafaţa (mp)	Tarla	Parcelă	Nr. topo	Observaţii / Referinţe
1	arabil	NU	9.947	3	77	-	

Lungime Segmente
1) Valorile lungimilor segmentelor sunt obţinute din proiecţie în plan.

Punct început	X / Y	Punct sfârşit	X / Y	Lungime segment (** (m)
1	398.474,924 272.534,045	2	398.368,026 271.805,63	736.218
2	398.368,026 271.805,63	3	398.381,39 271.803,641	13.511
3	398.381,39 271.803,641	4	398.488,292 272.532,085	736.246
4	398.488,292 272.532,085	1	398.474,924 272.534,045	13.511

Document care conține date cu caracter personal, protejat de prevederile Regulamentului (UE) nr. 679/2016 și Legii 190/2018

** Lungimile segmentelor sunt determinate în planul de proiecţie Stereo 70 şi sunt rotunjite la 1 milimetru.
*** Distanţa dintre puncte este formată din segmente cumulate ce sunt mai mici decât valoarea 1 milimetru.

DATE DESPRE IMOBILUL NR. 3231

Oficiul de Cadastru şi Publicitate Imobiliară DOLJ
Biroul de Cadastru şi Publicitate Imobiliară Craiova

A. Partea I. Descrierea imobilului

TEREN Extravilan

Adresa: Jud. Dolj, T3, P78

Nr. Crt	Nr cadastral Nr. topografic	Suprafaţa* (mp)	Observaţii / Referinţe
A1		Din acte: 10.000 Masurata: 9.947	Sector cadastral:4 Teren neimprejmuit; PROCENT DE DIMINUARE DE 0.53%

B. Partea II. Proprietari şi acte

Inscrieri privitoare la dreptul de proprietate şi alte drepturi reale		Referinţe
/		
Act Administrativ nr. TDP NR. 745-47904, din 28/05/1996 emis de CJSDPT DOLJ;		
B1	Intabulare, drept de PROPRIETATE, dobandit prin Reconstituire, cota actuala 1/1, cota initiala 1/1	A1
	1) **LUTA SOFIA**, LIPSĂ CNP 2) **VILCEA ILIE**, LIPSĂ CNP	

C. Partea III. SARCINI .

Inscrieri privind dezmembramintele dreptului de proprietate, drepturi reale de garanţie şi sarcini	Referinţe
NU SUNT	

Document care conține date cu caracter personal, protejat de prevederile Regulamentului (UE) nr. 679/2016 și Legii 190/2018

Anexa Nr. 1 La Partea I

Teren

Nr cadastral	Suprafaţa (mp)*	Observaţii / Referinţe
	Din acte: 10.000 Masurata: 9.947	PROCENT DE DIMINUARE DE 0.53%

* Suprafaţa este determinată in planul de proiecţie Stereo 70.

DETALII LINIARE IMOBIL

Date referitoare la teren

Crt	Categorie folosinţă	Intra vilan	Suprafaţa (mp)	Tarla	Parcelă	Nr. topo	Observaţii / Referinţe
1	arabil	NU	9.947	3	78	-	

Lungime Segmente
1) Valorile lungimilor segmentelor sunt obţinute din proiecţie în plan.

Punct început	X / Y	Punct sfârşit	X / Y	Lungime segment (** (m)
1	398.381,39 271.803,641	2	398.394,753 271.801,652	13.51
2	398.394,753 271.801,652	3	398.501,659 272.530,124	736.274
3	398.501,659 272.530,124	4	398.488,292 272.532,085	13.51
4	398.488,292 272.532,085	1	398.381,39 271.803,641	736.246

Document care conține date cu caracter personal, protejat de prevederile Regulamentului (UE) nr. 679/2016 și Legii 190/2018

** Lungimile segmentelor sunt determinate în planul de proiecţie Stereo 70 şi sunt rotunjite la 1 milimetru.
*** Distanţa dintre puncte este formată din segmente cumulate ce sunt mai mici decât valoarea 1 milimetru.

Document care conține date cu caracter personal, protejat de prevederile Regulamentului (UE) nr. 679/2016 și Legii 190/2018

DATE DESPRE IMOBILUL NR. 3232

Oficiul de Cadastru şi Publicitate Imobiliară DOLJ
Biroul de Cadastru şi Publicitate Imobiliară Craiova

A. Partea I. Descrierea imobilului

TEREN Extravilan

Adresa: Jud. Dolj, T3, P79

Nr. Crt	Nr cadastral Nr. topografic	Suprafaţa* (mp)	Observaţii / Referinţe
A1	33302	10.000	Sector cadastral:4 Teren neimprejmuit;

B. Partea II. Proprietari şi acte

Inscrieri privitoare la dreptul de proprietate şi alte drepturi reale		Referinţe
207909 / 18/09/2023		
Act Administrativ nr. Titlu de proprietate nr 931-48354, din 19/03/1997 emis de Comisia Judeteana Dolj (act notarial nr Act de partaj voluntar aut. nr. 991 din 13.04.2023, emis de NP Zavoi Aurelian Paul;act notarial nr Certificat de mostenitor nr 25 din 14.02.2022, emis de NP OLTEANU IOANA;act notarial nr Certificat de legatar nr. 26 din 18.03.2022, emis de NP Zavoi Aurelian Paul;act notarial nr Certificat de legatar nr 16 din 18.03.2022, emis de NP Laura Diaconu);		
B1	Intabulare, drept de PROPRIETATE, dobandit prin Iesire Din Indiviziune, cota actuala 3/4, cota initiala 3/4	A1
	1) **COŞERAN MARIN**	
B2	Intabulare, drept de PROPRIETATE, dobandit prin Iesire Din Indiviziune, cota actuala 1/4, cota initiala 1/4	A1
	1) **COŞERAN IOANA**	

C. Partea III. SARCINI .

Inscrieri privind dezmembramintele dreptului de proprietate, drepturi reale de garanţie şi sarcini	Referinţe
NU SUNT	

Document care conține date cu caracter personal, protejat de prevederile Regulamentului (UE) nr. 679/2016 și Legii 190/2018

Anexa Nr. 1 La Partea I

Teren

Nr cadastral	Suprafaţa (mp)*	Observaţii / Referinţe
33302	10.000	

* Suprafaţa este determinată in planul de proiecţie Stereo 70.

DETALII LINIARE IMOBIL

Date referitoare la teren

Crt	Categorie folosință	Intra vilan	Suprafaţa (mp)	Tarla	Parcelă	Nr. topo	Observaţii / Referinţe
1	arabil	NU	10.000	3	79	-	

Lungime Segmente
1) Valorile lungimilor segmentelor sunt obţinute din proiecţie în plan.

Punct început	X / Y	Punct sfârşit	X / Y	Lungime segment (** (m)
1	398.501,659 272.530,124	2	398.394,753 271.801,652	736.274
2	398.394,753 271.801,652	3	398.408,117 271.799,664	13.511
3	398.408,117 271.799,664	4	398.408,186 271.799,653	0.07
4	398.408,186 271.799,653	5	398.515,097 272.528,153	736.303
5	398.515,097 272.528,153	1	398.501,659 272.530,124	13.582

Document care conține date cu caracter personal, protejat de prevederile Regulamentului (UE) nr. 679/2016 și Legii 190/2018

** Lungimile segmentelor sunt determinate în planul de proiecţie Stereo 70 şi sunt rotunjite la 1 milimetru.
*** Distanţa dintre puncte este formată din segmente cumulate ce sunt mai mici decât valoarea 1 milimetru.

DATE DESPRE IMOBILUL NR. 3233

Oficiul de Cadastru şi Publicitate Imobiliară DOLJ
Biroul de Cadastru şi Publicitate Imobiliară Craiova

A. Partea I. Descrierea imobilului

TEREN Extravilan

Adresa: Jud. Dolj, T3, P80

Nr. Crt	Nr cadastral Nr. topografic	Suprafaţa* (mp)	Observaţii / Referinţe
A1		Din acte: 7.900 Masurata: 7.858	Sector cadastral:4 Teren neimprejmuit; PROCENT DE DIMINUARE DE 0.53%

B. Partea II. Proprietari şi acte

Inscrieri privitoare la dreptul de proprietate şi alte drepturi reale		Referinţe
/		
Act Administrativ nr. TDP NR. 588-44623, din 06/05/1996 emis de CJSDPT DOLJ;		
B1	Intabulare, drept de PROPRIETATE, dobandit prin Reconstituire, cota actuala 1/1, cota initiala 1/1	A1
	1) **BALACI DUMITRU**, LIPSĂ CNP	

C. Partea III. SARCINI .

Inscrieri privind dezmembramintele dreptului de proprietate, drepturi reale de garanţie şi sarcini	Referinţe
NU SUNT	

Document care conține date cu caracter personal, protejat de prevederile Regulamentului (UE) nr. 679/2016 și Legii 190/2018

Anexa Nr. 1 La Partea I

Teren

Nr cadastral	Suprafaţa (mp)*	Observaţii / Referinţe
	Din acte: 7.900 Masurata: 7.858	PROCENT DE DIMINUARE DE 0.53%

* Suprafaţa este determinată in planul de proiecţie Stereo 70.

DETALII LINIARE IMOBIL

Date referitoare la teren

Crt	Categorie folosinţă	Intra vilan	Suprafaţa (mp)	Tarla	Parcelă	Nr. topo	Observaţii / Referinţe
1	arabil	NU	7.858	3	80	-	

Lungime Segmente
1) Valorile lungimilor segmentelor sunt obţinute din proiecţie în plan.

Punct început	X / Y	Punct sfârşit	X / Y	Lungime segment (** (m)
1	398.515,097 272.528,153	2	398.408,186 271.799,653	736.303
2	398.408,186 271.799,653	3	398.418,675 271.798,092	10.604
3	398.418,675 271.798,092	4	398.418,742 271.798,082	0.068
4	398.418,742 271.798,082	5	398.525,656 272.526,605	736.326
5	398.525,656 272.526,605	1	398.515,097 272.528,153	10.672

Document care conține date cu caracter personal, protejat de prevederile Regulamentului (UE) nr. 679/2016 și Legii 190/2018

** Lungimile segmentelor sunt determinate în planul de proiecţie Stereo 70 şi sunt rotunjite la 1 milimetru.
*** Distanţa dintre puncte este formată din segmente cumulate ce sunt mai mici decât valoarea 1 milimetru.

DATE DESPRE IMOBILUL NR. 3234

Oficiul de Cadastru şi Publicitate Imobiliară DOLJ
Biroul de Cadastru şi Publicitate Imobiliară Craiova

A. Partea I. Descrierea imobilului

TEREN Extravilan

Adresa: Jud. Dolj, T3, P81

Nr. Crt	Nr cadastral Nr. topografic	Suprafaţa* (mp)	Observaţii / Referinţe
A1		Din acte: 15.000 Masurata: 14.921	Sector cadastral:4 Teren neimprejmuit; PROCENT DE DIMINUARE DE 0.53%

B. Partea II. Proprietari şi acte

Inscrieri privitoare la dreptul de proprietate şi alte drepturi reale		Referinţe
/		
Act Administrativ nr. TDP NR. 75647904, din 29/05/1996 emis de CJSDPT DOLJ;		
B1	Intabulare, drept de PROPRIETATE, dobandit prin Reconstituire, cota actuala 1/1, cota initiala 1/1	A1
	1) **STANILA ION**, LIPSĂ CNP	

C. Partea III. SARCINI .

Inscrieri privind dezmembramintele dreptului de proprietate, drepturi reale de garanţie şi sarcini	Referinţe
NU SUNT	

Document care conține date cu caracter personal, protejat de prevederile Regulamentului (UE) nr. 679/2016 și Legii 190/2018

Anexa Nr. 1 La Partea I

Teren

Nr cadastral	Suprafaţa (mp)*	Observaţii / Referinţe
	Din acte: 15.000 Masurata: 14.921	PROCENT DE DIMINUARE DE 0.53%

* Suprafaţa este determinată in planul de proiecţie Stereo 70.

DETALII LINIARE IMOBIL

Date referitoare la teren

Crt	Categorie folosinţă	Intra vilan	Suprafaţa (mp)	Tarla	Parcelă	Nr. topo	Observaţii / Referinţe
1	arabil	NU	14.921	3	81	-	

Lungime Segmente
1) Valorile lungimilor segmentelor sunt obţinute din proiecţie în plan.

Punct început	X / Y	Punct sfârşit	X / Y	Lungime segment (** (m)
1	398.525,656 272.526,605	2	398.418,742 271.798,082	736.326
2	398.418,742 271.798,082	3	398.438,723 271.795,109	20.201
3	398.438,723 271.795,109	4	398.438,785 271.795,1	0.062
4	398.438,785 271.795,1	5	398.545,705 272.523,664	736.368

Document care conține date cu caracter personal, protejat de prevederile Regulamentului (UE) nr. 679/2016 și Legii 190/2018

Punct început	X / Y	Punct sfârşit	X / Y	Lungime segment (** (m)
5	398.545,705 272.523,664	1	398.525,656 272.526,605	20.264

** Lungimile segmentelor sunt determinate în planul de proiecţie Stereo 70 şi sunt rotunjite la 1 milimetru.
*** Distanţa dintre puncte este formată din segmente cumulate ce sunt mai mici decât valoarea 1 milimetru.

Document care conține date cu caracter personal, protejat de prevederile Regulamentului (UE) nr. 679/2016 și Legii 190/2018

DATE DESPRE IMOBILUL NR. 3235

Oficiul de Cadastru şi Publicitate Imobiliară DOLJ
Biroul de Cadastru şi Publicitate Imobiliară Craiova

A. Partea I. Descrierea imobilului

TEREN Extravilan

Adresa: Jud. Dolj, T3, P82

Nr. Crt	Nr cadastral Nr. topografic	Suprafaţa* (mp)	Observaţii / Referinţe
A1		Din acte: 5.000 Masurata: 4.974	Sector cadastral:4 Teren neimprejmuit; PROCENT DE DIMINUARE DE 0.53%

B. Partea II. Proprietari şi acte

Inscrieri privitoare la dreptul de proprietate şi alte drepturi reale		Referinţe
/		
Act Administrativ nr. TDP NR. 824-14920, din 04/06/1996 emis de CJSDPT DOLJ;		
B1	Intabulare, drept de PROPRIETATE, dobandit prin Reconstituire, cota actuala 1/1, cota initiala 1/1	A1
	1) **STIRCU ION**, LIPSĂ CNP	

C. Partea III. SARCINI .

Inscrieri privind dezmembramintele dreptului de proprietate, drepturi reale de garanţie şi sarcini	Referinţe
NU SUNT	

Document care conține date cu caracter personal, protejat de prevederile Regulamentului (UE) nr. 679/2016 și Legii 190/2018

Anexa Nr. 1 La Partea I

Teren

Nr cadastral	Suprafaţa (mp)*	Observaţii / Referinţe
	Din acte: 5.000 Masurata: 4.974	PROCENT DE DIMINUARE DE 0.53%

* Suprafaţa este determinată in planul de proiecţie Stereo 70.

DETALII LINIARE IMOBIL

Date referitoare la teren

Crt	Categorie folosinţă	Intra vilan	Suprafaţa (mp)	Tarla	Parcelă	Nr. topo	Observaţii / Referinţe
1	arabil	NU	4.974	3	82	-	

Lungime Segmente
1) Valorile lungimilor segmentelor sunt obţinute din proiecţie în plan.

Punct început	X / Y	Punct sfârşit	X / Y	Lungime segment (** (m)
1	398.438,785 271.795,1	2	398.445,406 271.794,114	6.694
2	398.445,406 271.794,114	3	398.445,466 271.794,105	0.061
3	398.445,466 271.794,105	4	398.552,388 272.522,684	736.382
4	398.552,388 272.522,684	5	398.545,705 272.523,664	6.755
5	398.545,705 272.523,664	1	398.438,785 271.795,1	736.368

Document care conține date cu caracter personal, protejat de prevederile Regulamentului (UE) nr. 679/2016 și Legii 190/2018

** Lungimile segmentelor sunt determinate în planul de proiecţie Stereo 70 şi sunt rotunjite la 1 milimetru.
*** Distanţa dintre puncte este formată din segmente cumulate ce sunt mai mici decât valoarea 1 milimetru.

DATE DESPRE IMOBILUL NR. 3236

Oficiul de Cadastru şi Publicitate Imobiliară DOLJ
Biroul de Cadastru şi Publicitate Imobiliară Craiova

A. Partea I. Descrierea imobilului

Nr. CF vechi:65
Nr. cadastral vechi:84

TEREN Extravilan

Adresa: Jud. Dolj, T3, P83

Nr. Crt	Nr cadastral Nr. topografic	Suprafaţa* (mp)	Observaţii / Referinţe
A1	30414	Din acte: 20.000 Masurata: 19.896	Sector cadastral:4 Teren neimprejmuit;

B. Partea II. Proprietari şi acte

Inscrieri privitoare la dreptul de proprietate şi alte drepturi reale		Referinţe
134814 / 30/10/2015		
Act Notarial nr. act constitutiv 2960, din 15/10/2015 emis de Ilie Victor Florea (Anexanr. 1, Incheiere de rectificare nr. 98/2015- NP Gaspar MO, Incheiere de rectificare nr. 98/2015- NP Gaspar MO, Rezolutia nr. 16360/28.10.2015- Dosar nr. 44112/21.10.2015- ORC de pe langa Tribunalul Dolj, Certificat de inregistrare seria B nr. 3144122/29.10.2015- ORC de pe langa Tribunalul Dolj;);		
B1	Intabulare, drept de PROPRIETATE, dobandit prin Conventie, cota actuala 1/1, cota initiala 1/1	A1
	1) **CHLOE FARMS SRL**, CIF:9999999999999	
10007 / 27/01/2016		
Act Notarial nr. Contract de ipoteca imobiliara aut nr 193, din 25/01/2016 emis de NP GASPAR M O;		
B2	se noteaza interdictiile de instrainare, grevare, dezmembrare, inchiriere, alipire, construire, demolare, restructurare, amenajare,	A1
	1) **BANCA COMERCIALA ROMANA SA**, CIF:361757	

C. Partea III. SARCINI

Inscrieri privind dezmembramintele dreptului de proprietate, drepturi reale de garanţie şi sarcini		Referinţe
10007 / 27/01/2016		
Act Notarial nr. Contract de ipoteca imobiliara aut nr 193, din 25/01/2016 emis de NP GASPAR M O;		
C1	Intabulare, drept de IPOTECA, Valoare:2800000 LEI+ celelalte obligatii de plata aferente creditului, cota actuala 1/1, cota initiala 1/1	A1
	1) **BANCA COMERCIALA ROMANA SA**, CIF:361757	

Document care conține date cu caracter personal, protejat de prevederile Regulamentului (UE) nr. 679/2016 și Legii 190/2018

Anexa Nr. 1 La Partea I

Teren

Nr cadastral	Suprafaţa (mp)*	Observaţii / Referinţe
30414	Din acte: 20.000 Masurata: 19.896	

* Suprafaţa este determinată in planul de proiecţie Stereo 70.

DETALII LINIARE IMOBIL

Date referitoare la teren

Crt	Categorie folosinţă	Intra vilan	Suprafaţa (mp)	Tarla	Parcelă	Nr. topo	Observaţii / Referinţe
1	arabil	NU	19.896	3	83	-	

Lungime Segmente
1) Valorile lungimilor segmentelor sunt obţinute din proiecţie în plan.

Punct început	X / Y	Punct sfârşit	X / Y	Lungime segment (** (m)
1	398.552,388 272.522,684	2	398.445,466 271.794,105	736.382
2	398.445,466 271.794,105	3	398.472,129 271.790,137	26.957
3	398.472,129 271.790,137	4	398.472,189 271.790,128	0.061
4	398.472,189 271.790,128	5	398.579,12 272.518,763	736.439

Document care conține date cu caracter personal, protejat de prevederile Regulamentului (UE) nr. 679/2016 și Legii 190/2018

Punct început	X / Y	Punct sfârşit	X / Y	Lungime segment (** (m)
5	398.579,12 272.518,763	1	398.552,388 272.522,684	27.017

** Lungimile segmentelor sunt determinate în planul de proiecţie Stereo 70 şi sunt rotunjite la 1 milimetru.
*** Distanţa dintre puncte este formată din segmente cumulate ce sunt mai mici decât valoarea 1 milimetru.

Document care conține date cu caracter personal, protejat de prevederile Regulamentului (UE) nr. 679/2016 și Legii 190/2018

DATE DESPRE IMOBILUL NR. 3237

Oficiul de Cadastru şi Publicitate Imobiliară DOLJ
Biroul de Cadastru şi Publicitate Imobiliară Craiova

A. Partea I. Descrierea imobilului

TEREN Extravilan

Adresa: Jud. Dolj, T3, P84

Nr. Crt	Nr cadastral Nr. topografic	Suprafaţa* (mp)	Observaţii / Referinţe
A1		Din acte: 23.300 Masurata: 23.177	Sector cadastral:4 Teren neimprejmuit; PROCENT DE DIMINUARE DE 0.53%

B. Partea II. Proprietari şi acte

Inscrieri privitoare la dreptul de proprietate şi alte drepturi reale		Referinţe
/		
Act Administrativ nr. TDP NR. 431-45403, din 11/10/1995 emis de CJSDPT DOLJ;		
B1	Intabulare, drept de PROPRIETATE, dobandit prin Reconstituire, cota actuala 1/1, cota initiala 1/1	A1
	1) **BALACI PARASCHIVA**, LIPSĂ CNP 2) **ETEGAN IOANA**, LIPSĂ CNP 3) **NUCĂ NICOLINA**, LIPSĂ CNP 4) **CHIURTU MARGARETA**, LIPSĂ CNP 5) **SEGARCEANU I ION**	

C. Partea III. SARCINI .

Inscrieri privind dezmembramintele dreptului de proprietate, drepturi reale de garanţie şi sarcini	Referinţe
NU SUNT	

Anexa Nr. 1 La Partea I

Teren

Nr cadastral	Suprafaţa (mp)*	Observaţii / Referinţe
	Din acte: 23.300 Masurata: 23.177	PROCENT DE DIMINUARE DE 0.53%

* Suprafaţa este determinată in planul de proiecţie Stereo 70.

DETALII LINIARE IMOBIL

Date referitoare la teren

Crt	Categorie folosinţă	Intra vilan	Suprafaţa (mp)	Tarla	Parcelă	Nr. topo	Observaţii / Referinţe
1	arabil	NU	23.177	3	84	-	

Lungime Segmente
1) Valorile lungimilor segmentelor sunt obţinute din proiecţie în plan.

Punct început	X / Y	Punct sfârşit	X / Y	Lungime segment (** (m)
1	398.579,12 272.518,763	2	398.472,189 271.790,128	736.439
2	398.472,189 271.790,128	3	398.503,265 271.785,504	31.418
3	398.503,265 271.785,504	4	398.503,317 271.785,496	0.053
4	398.503,317 271.785,496	5	398.610,257 272.514,197	736.506

Document care conține date cu caracter personal, protejat de prevederile Regulamentului (UE) nr. 679/2016 și Legii 190/2018

Punct început	X / Y	Punct sfârşit	X / Y	Lungime segment (** (m)
5	398.610,257 272.514,197	1	398.579,12 272.518,763	31.47

** Lungimile segmentelor sunt determinate în planul de proiecţie Stereo 70 şi sunt rotunjite la 1 milimetru.
*** Distanţa dintre puncte este formată din segmente cumulate ce sunt mai mici decât valoarea 1 milimetru.

Document care conține date cu caracter personal, protejat de prevederile Regulamentului (UE) nr. 679/2016 și Legii 190/2018

DATE DESPRE IMOBILUL NR. 3238

Oficiul de Cadastru şi Publicitate Imobiliară DOLJ
Biroul de Cadastru şi Publicitate Imobiliară Craiova

A. Partea I. Descrierea imobilului

TEREN Extravilan

Adresa: Jud. Dolj, T3, P85

Nr. Crt	Nr cadastral Nr. topografic	Suprafaţa* (mp)	Observaţii / Referinţe
A1	30274	Din acte: 10.000 Masurata: 9.555	Sector cadastral:4 Teren neimprejmuit;

B. Partea II. Proprietari şi acte

Inscrieri privitoare la dreptul de proprietate şi alte drepturi reale		Referinţe
60875 / 22/05/2014		
Act Notarial nr. contract de vanzare aut nr 1162, din 21/05/2014 emis de Neagoe Monica;		
B1	Intabulare, drept de PROPRIETATE, dobandit prin Conventie, cota actuala 1/1, cota initiala 1/1	A1
	1) **OLTYRE SRL**, CIF:9999999999999	
207741 / 25/09/2019		
Act Notarial nr. Contract de ipoteca imobiliara aut. nr. 1991, din 23/09/2019 emis de NP Neagoe Monica;		
B2	Se noteaza interdictiile de instrainare, grevare, inchiriere, dezmembrare, demolare, construire, alipire	A1
	1) **BANCA DE EXPORT IMPORT A ROMANIEI EXIMBANK SA**, CIF:361560	

C. Partea III. SARCINI

Inscrieri privind dezmembramintele dreptului de proprietate, drepturi reale de garanţie şi sarcini		Referinţe
207741 / 25/09/2019		
Act Notarial nr. Contract de ipoteca imobiliara aut. nr. 1991, din 23/09/2019 emis de NP Neagoe Monica;		
C1	Intabulare, drept de IPOTECA, Valoare:51000000 LEIsi celelalte obligatii de plata aferente creditului	A1
	1) **BANCA DE EXPORT IMPORT A ROMANIEI EXIMBANK SA**, CIF:361560	

Document care conține date cu caracter personal, protejat de prevederile Regulamentului (UE) nr. 679/2016 și Legii 190/2018

Anexa Nr. 1 La Partea I

Teren

Nr cadastral	Suprafaţa (mp)*	Observaţii / Referinţe
30274	Din acte: 10.000 Masurata: 9.555	

* Suprafaţa este determinată in planul de proiecţie Stereo 70.

DETALII LINIARE IMOBIL

Date referitoare la teren

Crt	Categorie folosinţă	Intra vilan	Suprafaţa (mp)	Tarla	Parcelă	Nr. topo	Observaţii / Referinţe
1	arabil	NU	9.555	3	85	-	

Lungime Segmente
1) Valorile lungimilor segmentelor sunt obţinute din proiecţie în plan.

Punct început	X / Y	Punct sfârşit	X / Y	Lungime segment (** (m)
1	398.610,257 272.514,197	2	398.503,317 271.785,496	736.506
2	398.503,317 271.785,496	3	398.516,097 271.783,594	12.921
3	398.516,097 271.783,594	4	398.516,149 271.783,586	0.053
4	398.516,149 271.783,586	5	398.623,093 272.512,314	736.533
5	398.623,093 272.512,314	1	398.610,257 272.514,197	12.973

Document care conține date cu caracter personal, protejat de prevederile Regulamentului (UE) nr. 679/2016 și Legii 190/2018

** Lungimile segmentelor sunt determinate în planul de proiecţie Stereo 70 şi sunt rotunjite la 1 milimetru.
*** Distanţa dintre puncte este formată din segmente cumulate ce sunt mai mici decât valoarea 1 milimetru.

DATE DESPRE IMOBILUL NR. 3239

Oficiul de Cadastru şi Publicitate Imobiliară DOLJ
Biroul de Cadastru şi Publicitate Imobiliară Craiova

A. Partea I. Descrierea imobilului

TEREN Extravilan

Adresa: Jud. Dolj, T3, P86

Nr. Crt	Nr cadastral Nr. topografic	Suprafaţa* (mp)	Observaţii / Referinţe
A1		Din acte: 3.200 Masurata: 3.183	Sector cadastral:4 Teren neimprejmuit; PROCENT DE DIMINUARE DE 0.53%

B. Partea II. Proprietari şi acte

Inscrieri privitoare la dreptul de proprietate şi alte drepturi reale		Referinţe
/		
Act Administrativ nr. TDP NR. 584-44623, din 06/05/1996 emis de CJSDPT DOLJ;		
B1	Intabulare, drept de PROPRIETATE, dobandit prin Reconstituire, cota actuala 1/1, cota initiala 1/1	A1
	1) **DUMITRU ATENA**, LIPSĂ CNP	

C. Partea III. SARCINI .

Inscrieri privind dezmembramintele dreptului de proprietate, drepturi reale de garanţie şi sarcini	Referinţe
NU SUNT	

Document care conține date cu caracter personal, protejat de prevederile Regulamentului (UE) nr. 679/2016 și Legii 190/2018

Anexa Nr. 1 La Partea I

Teren

Nr cadastral	Suprafaţa (mp)*	Observaţii / Referinţe
	Din acte: 3.200 Masurata: 3.183	PROCENT DE DIMINUARE DE 0.53%

* Suprafaţa este determinată in planul de proiecţie Stereo 70.

DETALII LINIARE IMOBIL

Date referitoare la teren

Crt	Categorie folosinţă	Intra vilan	Suprafaţa (mp)	Tarla	Parcelă	Nr. topo	Observaţii / Referinţe
1	arabil	NU	3.183	3	86	-	

Lungime Segmente
1) Valorile lungimilor segmentelor sunt obţinute din proiecţie în plan.

Punct început	X / Y	Punct sfârşit	X / Y	Lungime segment (** (m)
1	398.623,093 272.512,314	2	398.516,149 271.783,586	736.533
2	398.516,149 271.783,586	3	398.520,373 271.782,958	4.27
3	398.520,373 271.782,958	4	398.520,423 271.782,95	0.051
4	398.520,423 271.782,95	5	398.627,369 272.511,687	736.542
5	398.627,369 272.511,687	1	398.623,093 272.512,314	4.322

Document care conține date cu caracter personal, protejat de prevederile Regulamentului (UE) nr. 679/2016 și Legii 190/2018

** Lungimile segmentelor sunt determinate în planul de proiecţie Stereo 70 şi sunt rotunjite la 1 milimetru.
*** Distanţa dintre puncte este formată din segmente cumulate ce sunt mai mici decât valoarea 1 milimetru.

DATE DESPRE IMOBILUL NR. 3240

Oficiul de Cadastru şi Publicitate Imobiliară DOLJ
Biroul de Cadastru şi Publicitate Imobiliară Craiova

A. Partea I. Descrierea imobilului

TEREN Extravilan

Adresa: Jud. Dolj, T3, P87

Nr. Crt	Nr cadastral Nr. topografic	Suprafaţa* (mp)	Observaţii / Referinţe
A1	30897	Din acte: 13.900 Masurata: 13.220	Sector cadastral:4 Teren neimprejmuit;

B. Partea II. Proprietari şi acte

Inscrieri privitoare la dreptul de proprietate şi alte drepturi reale		Referinţe
213513 / 14/11/2018		
Act Notarial nr. CONTRACT DE VANZARE AUT SUB NR. 4800, din 09/11/2018 emis de NP DOINA FAURAR;		
B1	Intabulare, drept de PROPRIETATE, dobandit prin Conventie, cota actuala 1/1, cota initiala 1/1	A1
	1) **SC TRIUMVIRI COMEX SRL**, CIF:6779776	
12185 / 26/01/2022		
Act Notarial nr. PRECONTRACT DE VANZARE CUMPARARE AUT. 177, din 21/01/2022 emis de Defta Florentin Leonard;		
B2	se noteaza promisiunea bilaterala de vanzare cumparare asupra imobilului de sub A 1 intre promitentul vanzator de sub B 2 si promitentul cumparator SC Romtritricum AGRO SRL, pentru suma de 399.799 .lei, suma ce s-a achitat in intregime, perfectarea contractului de vanzare cumparare se va face pana la data de 21.01.2032	A1

C. Partea III. SARCINI

Inscrieri privind dezmembramintele dreptului de proprietate, drepturi reale de garanţie şi sarcini		Referinţe
12185 / 26/01/2022		
Act Notarial nr. PRECONTRACT DE VANZARE CUMPARARE AUT. 177, din 21/01/2022 emis de Defta Florentin Leonard;		
C1	Intabulare, drept de IPOTECA LEGALA, Valoare:399779 LEIce are ca obiect restituirea sumelor plătite de promitentul achizitor, dobandit prin Conventie, cota actuala 1/1, cota initiala 1/1	A1
	1) **ROMTRITRICUM AGRO SRL**, CIF:5762695	

Document care conține date cu caracter personal, protejat de prevederile Regulamentului (UE) nr. 679/2016 și Legii 190/2018

Anexa Nr. 1 La Partea I

Teren

Nr cadastral	Suprafaţa (mp)*	Observaţii / Referinţe
30897	Din acte: 13.900 Masurata: 13.220	

* Suprafaţa este determinată in planul de proiecţie Stereo 70.

DETALII LINIARE IMOBIL

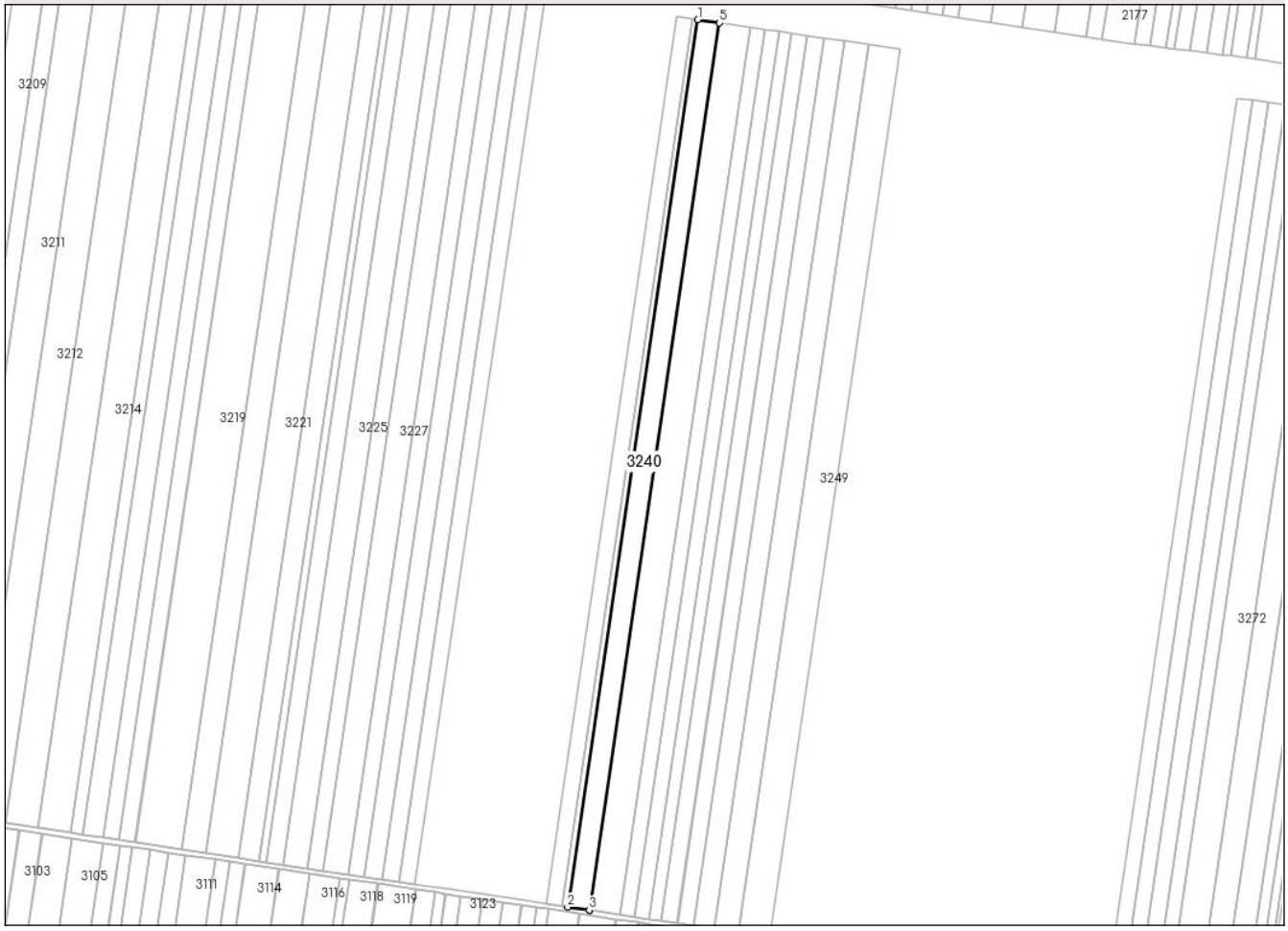

Date referitoare la teren

Crt	Categorie folosinţă	Intra vilan	Suprafaţa (mp)	Tarla	Parcelă	Nr. topo	Observaţii / Referinţe
1	arabil	NU	13.220	3	87	-	

Lungime Segmente
1) Valorile lungimilor segmentelor sunt obţinute din proiecţie în plan.

Punct început	X / Y	Punct sfârşit	X / Y	Lungime segment (** (m)
1	398.627,369 272.511,687	2	398.520,423 271.782,95	736.542
2	398.520,423 271.782,95	3	398.538,125 271.780,316	17.897
3	398.538,125 271.780,316	4	398.538,176 271.780,308	0.051
4	398.538,176 271.780,308	5	398.645,127 272.509,082	736.58

Document care conține date cu caracter personal, protejat de prevederile Regulamentului (UE) nr. 679/2016 și Legii 190/2018

Punct început	X / Y	Punct sfârşit	X / Y	Lungime segment (** (m)
5	398.645,127 272.509,082	1	398.627,369 272.511,687	17.948

** Lungimile segmentelor sunt determinate în planul de proiecţie Stereo 70 şi sunt rotunjite la 1 milimetru.
*** Distanţa dintre puncte este formată din segmente cumulate ce sunt mai mici decât valoarea 1 milimetru.

DATE DESPRE IMOBILUL NR. 3241

Oficiul de Cadastru şi Publicitate Imobiliară DOLJ
Biroul de Cadastru şi Publicitate Imobiliară Craiova

A. Partea I. Descrierea imobilului

TEREN Extravilan

Adresa: Jud. Dolj, T3, P88

Nr. Crt	Nr cadastral Nr. topografic	Suprafaţa* (mp)	Observaţii / Referinţe
A1	30871	Din acte: 20.000 Masurata: 19.108	Sector cadastral:4 Teren neimprejmuit;

B. Partea II. Proprietari şi acte

Inscrieri privitoare la dreptul de proprietate şi alte drepturi reale		Referinţe
213521 / 14/11/2018		
Act Notarial nr. CONTRACT DE VANZARE AUT SUB NR. 4799, din 09/11/2018 emis de NP DOINA FAURAR;		
B1	Intabulare, drept de PROPRIETATE, dobandit prin Conventie, cota actuala 1/1, cota initiala 1/1	A1
	1) **SC TRIUMVIRI COMEX SRL**, CIF:6779776	
12181 / 26/01/2022		
Act Notarial nr. PRECONTRACT DE VANZARE CUMPARARE AUT NR. 177, din 21/01/2022 emis de NP Defta Florentin Leonard;		
B2	Se noteaza promisiunea de vanzare cumparare între promitenta vânzătoare de la B2 si promitenta cumpărătoare SC ROMTRITRICUM AGRO SRL, pentru suma de 399779 LEI care a fost achitata, contractul de vanzare cumparare in forma autentica urmand a se incheia pana la data de 21.01.2032	A1

C. Partea III. SARCINI

Inscrieri privind dezmembramintele dreptului de proprietate, drepturi reale de garanţie şi sarcini		Referinţe
12181 / 26/01/2022		
Act Notarial nr. PRECONTRACT DE VANZARE CUMPARARE AUT NR. 177, din 21/01/2022 emis de NP Defta Florentin Leonard;		
C1	Intabulare, drept de IPOTECA LEGALA, Valoare:399779 LEIce are ca obiect restituirea sumelor platite de promitentul achizitor	A1
	1) **ROMTRITRICUM AGRO SRL**, CIF:5762695	

Document care conține date cu caracter personal, protejat de prevederile Regulamentului (UE) nr. 679/2016 și Legii 190/2018

Anexa Nr. 1 La Partea I

Teren

Nr cadastral	Suprafaţa (mp)*	Observaţii / Referinţe
30871	Din acte: 20.000 Masurata: 19.108	

* Suprafaţa este determinată in planul de proiecţie Stereo 70.

DETALII LINIARE IMOBIL

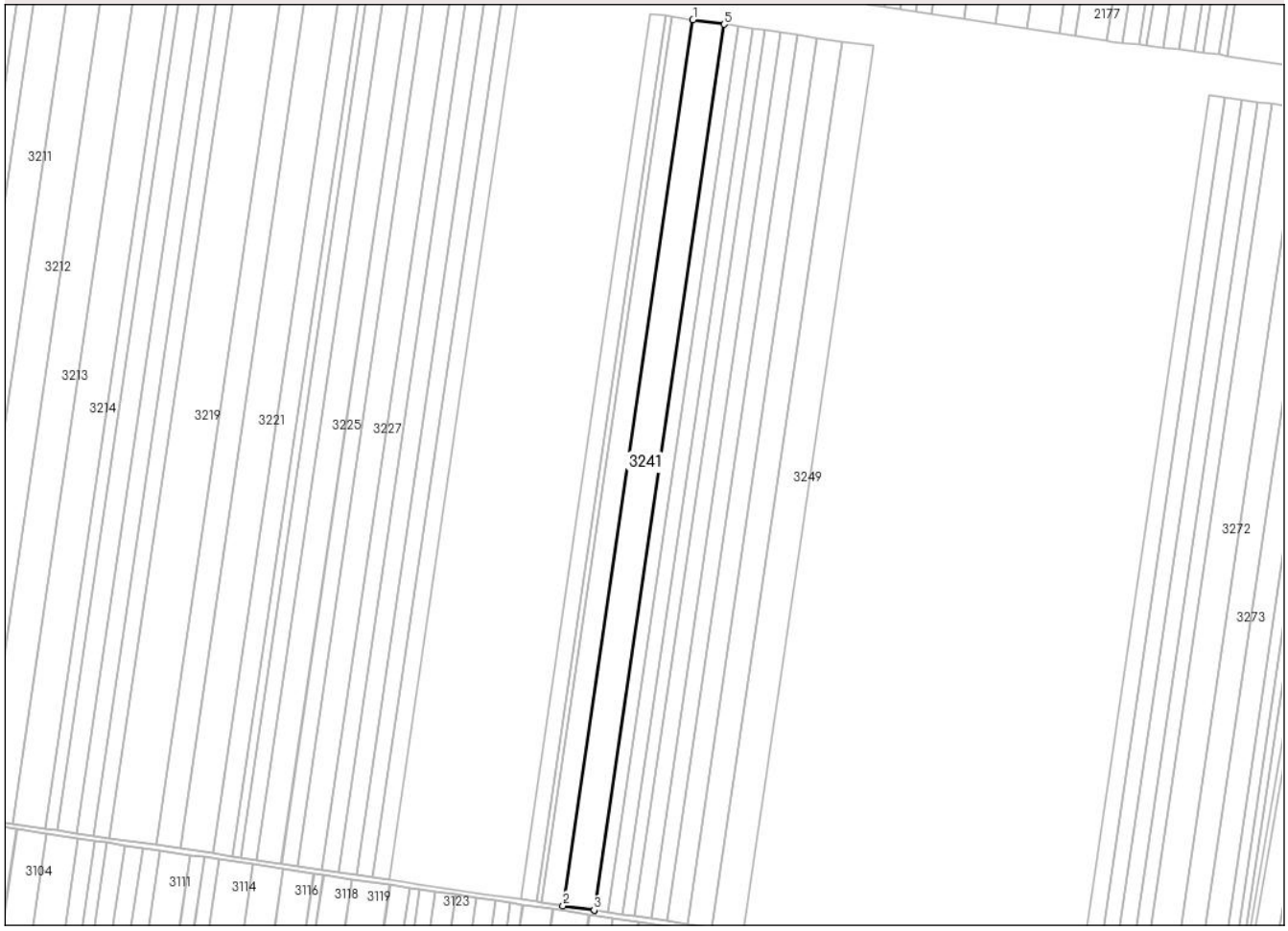

Date referitoare la teren

Crt	Categorie folosinţă	Intra vilan	Suprafaţa (mp)	Tarla	Parcelă	Nr. topo	Observaţii / Referinţe
1	arabil	NU	19.108	3	88	-	

Lungime Segmente
1) Valorile lungimilor segmentelor sunt obţinute din proiecţie în plan.

Punct început	X / Y	Punct sfârşit	X / Y	Lungime segment (** (m)
1	398.645,127 272.509,082	2	398.538,176 271.780,308	736.58
2	398.538,176 271.780,308	3	398.563,783 271.776,498	25.889
3	398.563,783 271.776,498	4	398.563,834 271.776,49	0.051
4	398.563,834 271.776,49	5	398.670,793 272.505,318	736.635

Document care conține date cu caracter personal, protejat de prevederile Regulamentului (UE) nr. 679/2016 și Legii 190/2018

Punct început	X / Y	Punct sfârşit	X / Y	Lungime segment (** (m)
5	398.670,793 272.505,318	1	398.645,127 272.509,082	25.941

** Lungimile segmentelor sunt determinate în planul de proiecţie Stereo 70 şi sunt rotunjite la 1 milimetru.
*** Distanţa dintre puncte este formată din segmente cumulate ce sunt mai mici decât valoarea 1 milimetru.

Document care conține date cu caracter personal, protejat de prevederile Regulamentului (UE) nr. 679/2016 și Legii 190/2018

DATE DESPRE IMOBILUL NR. 3242

Oficiul de Cadastru şi Publicitate Imobiliară DOLJ
Biroul de Cadastru şi Publicitate Imobiliară Craiova

A. Partea I. Descrierea imobilului

TEREN Extravilan

Adresa: Jud. Dolj, T3, P89

Nr. Crt	Nr cadastral Nr. topografic	Suprafaţa* (mp)	Observaţii / Referinţe
A1		Din acte: 8.700 Masurata: 8.654	Sector cadastral:4 Teren neimprejmuit; PROCENT DE DIMINUARE DE 0.53%

B. Partea II. Proprietari şi acte

Inscrieri privitoare la dreptul de proprietate şi alte drepturi reale		Referinţe
/		
Act Administrativ nr. TDP NR. 832-14920, din 04/06/1996 emis de CJSDPT DOLJ;		
B1	Intabulare, drept de PROPRIETATE, dobandit prin Reconstituire, cota actuala 1/1, cota initiala 1/1	A1
	1) **STIRCU MARIA**, LIPSĂ CNP 2) **MOSOIU PARASCHIVA**, LIPSĂ CNP	

C. Partea III. SARCINI .

Inscrieri privind dezmembramintele dreptului de proprietate, drepturi reale de garanţie şi sarcini	Referinţe
NU SUNT	

Document care conține date cu caracter personal, protejat de prevederile Regulamentului (UE) nr. 679/2016 și Legii 190/2018

Anexa Nr. 1 La Partea I

Teren

Nr cadastral	Suprafaţa (mp)*	Observaţii / Referinţe
	Din acte: 8.700 Masurata: 8.654	PROCENT DE DIMINUARE DE 0.53%

* Suprafaţa este determinată in planul de proiecţie Stereo 70.

DETALII LINIARE IMOBIL

Date referitoare la teren

Crt	Categorie folosinţă	Intra vilan	Suprafaţa (mp)	Tarla	Parcelă	Nr. topo	Observaţii / Referinţe
1	arabil	NU	8.654	3	89	-	

Lungime Segmente
1) Valorile lungimilor segmentelor sunt obţinute din proiecţie în plan.

Punct început	X / Y	Punct sfârşit	X / Y	Lungime segment (** (m)
1	398.670,793 272.505,318	2	398.563,834 271.776,49	736.635
2	398.563,834 271.776,49	3	398.575,406 271.774,768	11.699
3	398.575,406 271.774,768	4	398.575,454 271.774,761	0.049
4	398.575,454 271.774,761	5	398.682,418 272.503,621	736.667
5	398.682,418 272.503,621	6	398.677,1 272.504,393	5.373

Document care conține date cu caracter personal, protejat de prevederile Regulamentului (UE) nr. 679/2016 și Legii 190/2018

Punct început	X / Y	Punct sfârşit	X / Y	Lungime segment (** (m)
6	398.677,1 272.504,393	1	398.670,793 272.505,318	6.374

** Lungimile segmentelor sunt determinate în planul de proiecţie Stereo 70 şi sunt rotunjite la 1 milimetru.
*** Distanţa dintre puncte este formată din segmente cumulate ce sunt mai mici decât valoarea 1 milimetru.

Document care conține date cu caracter personal, protejat de prevederile Regulamentului (UE) nr. 679/2016 și Legii 190/2018

DATE DESPRE IMOBILUL NR. 3243

Oficiul de Cadastru şi Publicitate Imobiliară DOLJ
Biroul de Cadastru şi Publicitate Imobiliară Craiova

A. Partea I. Descrierea imobilului

TEREN Extravilan

Adresa: Jud. Dolj, T3, P90

Nr. Crt	Nr cadastral Nr. topografic	Suprafaţa* (mp)	Observaţii / Referinţe
A1		Din acte: 8.800 Masurata: 8.753	Sector cadastral:4 Teren neimprejmuit; PROCENT DE DIMINUARE DE 0.53%

B. Partea II. Proprietari şi acte

Inscrieri privitoare la dreptul de proprietate şi alte drepturi reale		Referinţe
/		
Act Administrativ nr. TDP NR. 836-14920, din 05/06/1996 emis de CJSDPT DOLJ;		
B1	Intabulare, drept de PROPRIETATE, dobandit prin Reconstituire, cota actuala 1/1, cota initiala 1/1	A1
	1) **NICU GHEORGHITA**, LIPSĂ CNP	

C. Partea III. SARCINI .

Inscrieri privind dezmembramintele dreptului de proprietate, drepturi reale de garanţie şi sarcini	Referinţe
NU SUNT	

Document care conține date cu caracter personal, protejat de prevederile Regulamentului (UE) nr. 679/2016 și Legii 190/2018

Anexa Nr. 1 La Partea I

Teren

Nr cadastral	Suprafaţa (mp)*	Observaţii / Referinţe
	Din acte: 8.800 Masurata: 8.753	PROCENT DE DIMINUARE DE 0.53%

* Suprafaţa este determinată in planul de proiecţie Stereo 70.

DETALII LINIARE IMOBIL

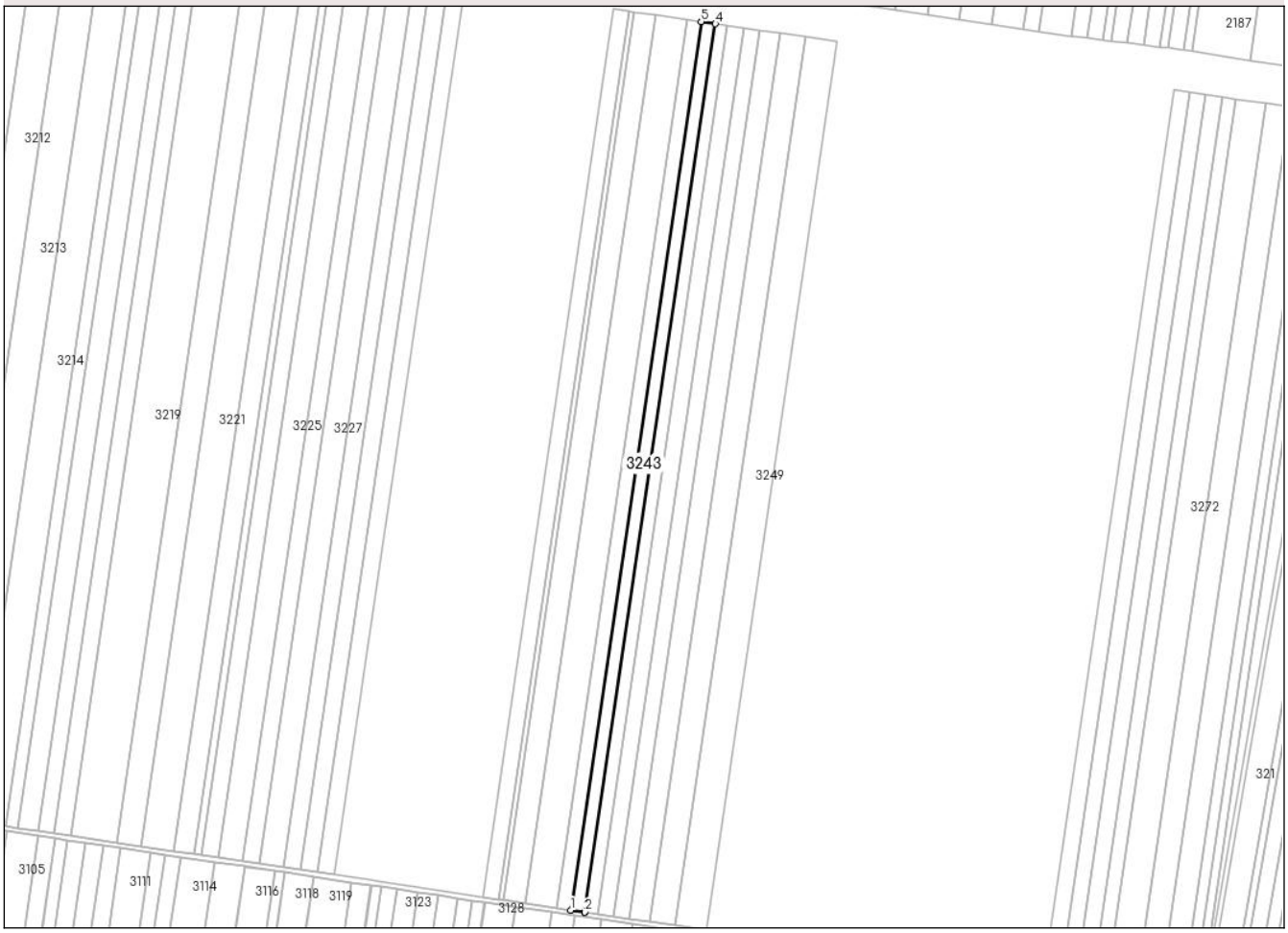

Date referitoare la teren

Crt	Categorie folosinţă	Intra vilan	Suprafaţa (mp)	Tarla	Parcelă	Nr. topo	Observaţii / Referinţe
1	arabil	NU	8.753	3	90	-	

Lungime Segmente
1) Valorile lungimilor segmentelor sunt obţinute din proiecţie în plan.

Punct început	X / Y	Punct sfârşit	X / Y	Lungime segment (** (m)
1	398.575,454 271.774,761	2	398.587,162 271.773,018	11.837
2	398.587,162 271.773,018	3	398.587,206 271.773,012	0.045
3	398.587,206 271.773,012	4	398.694,176 272.501,914	736.71
4	398.694,176 272.501,914	5	398.682,418 272.503,621	11.882
5	398.682,418 272.503,621	1	398.575,454 271.774,761	736.667

Document care conține date cu caracter personal, protejat de prevederile Regulamentului (UE) nr. 679/2016 și Legii 190/2018

** Lungimile segmentelor sunt determinate în planul de proiecţie Stereo 70 şi sunt rotunjite la 1 milimetru.
*** Distanţa dintre puncte este formată din segmente cumulate ce sunt mai mici decât valoarea 1 milimetru.

DATE DESPRE IMOBILUL NR. 3244

Oficiul de Cadastru şi Publicitate Imobiliară DOLJ
Biroul de Cadastru şi Publicitate Imobiliară Craiova

A. Partea I. Descrierea imobilului

TEREN Extravilan

Adresa: Jud. Dolj, T3, P91

Nr. Crt	Nr cadastral Nr. topografic	Suprafaţa* (mp)	Observaţii / Referinţe
A1		Din acte: 7.500 Masurata: 7.460	Sector cadastral:4 Teren neimprejmuit; PROCENT DE DIMINUARE DE 0.53%

B. Partea II. Proprietari şi acte

Inscrieri privitoare la dreptul de proprietate şi alte drepturi reale		Referinţe
/		
Act Administrativ nr. TDP NR. 803-14920, din 03/06/1996 emis de CJSDPT DOLJ;		
B1	Intabulare, drept de PROPRIETATE, dobandit prin Reconstituire, cota actuala 1/1, cota initiala 1/1	A1
	1) **NUCĂ EMILIA**, LIPSĂ CNP	

C. Partea III. SARCINI .

Inscrieri privind dezmembramintele dreptului de proprietate, drepturi reale de garanţie şi sarcini	Referinţe
NU SUNT	

Document care conține date cu caracter personal, protejat de prevederile Regulamentului (UE) nr. 679/2016 și Legii 190/2018

Anexa Nr. 1 La Partea I

Teren

Nr cadastral	Suprafaţa (mp)*	Observaţii / Referinţe
	Din acte: 7.500 Masurata: 7.460	PROCENT DE DIMINUARE DE 0.53%

* Suprafaţa este determinată in planul de proiecţie Stereo 70.

DETALII LINIARE IMOBIL

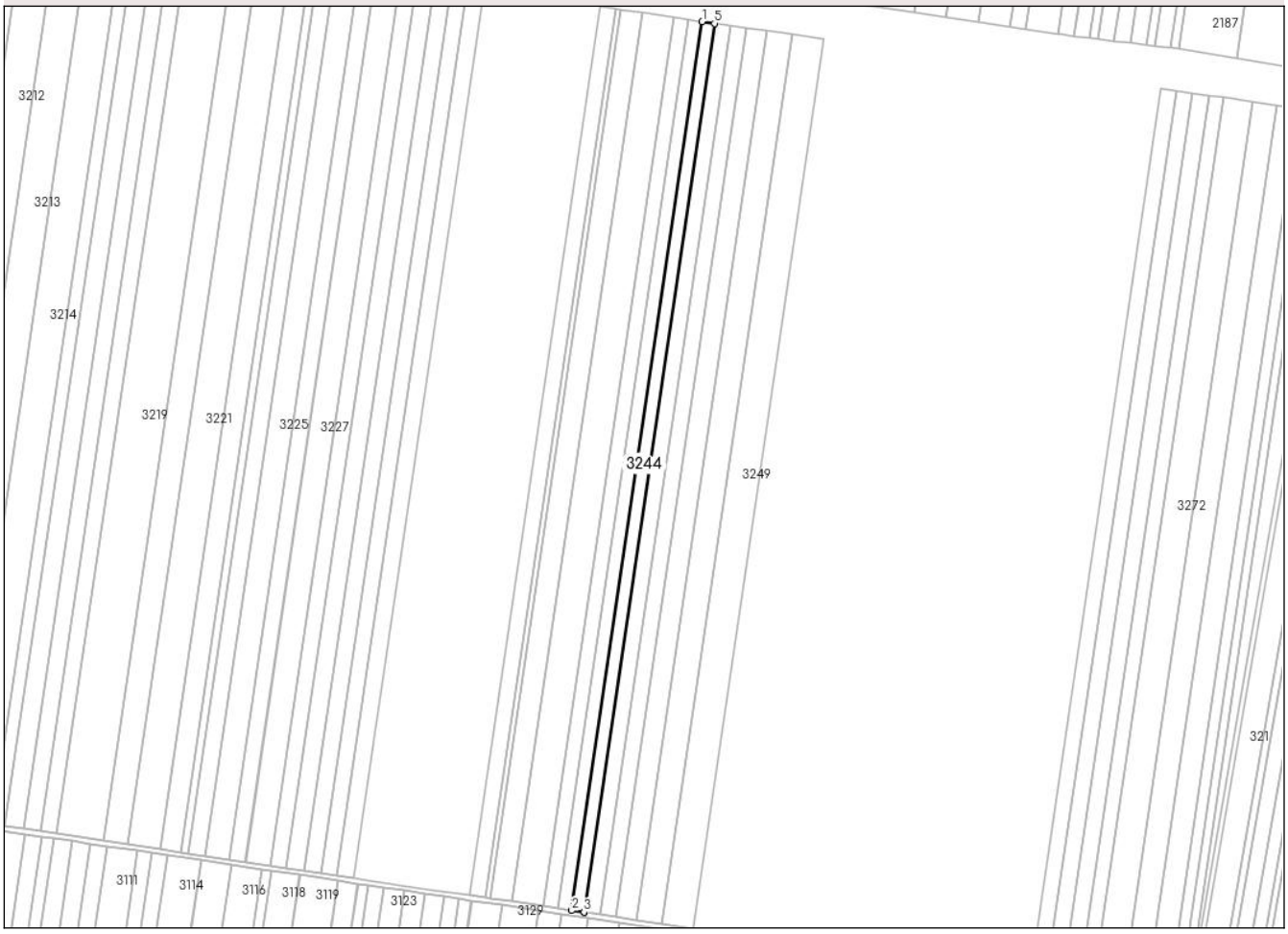

Date referitoare la teren

Crt	Categorie folosinţă	Intra vilan	Suprafaţa (mp)	Tarla	Parcelă	Nr. topo	Observaţii / Referinţe
1	arabil	NU	7.460	3	91	-	

Lungime Segmente
1) Valorile lungimilor segmentelor sunt obţinute din proiecţie în plan.

Punct început	X / Y	Punct sfârşit	X / Y	Lungime segment (** (m)
1	398.694,176 272.501,914	2	398.587,206 271.773,012	736.71
2	398.587,206 271.773,012	3	398.597,18 271.771,528	10.084
3	398.597,18 271.771,528	4	398.597,222 271.771,521	0.042
4	398.597,222 271.771,521	5	398.704,197 272.500,46	736.746
5	398.704,197 272.500,46	1	398.694,176 272.501,914	10.126

Document care conține date cu caracter personal, protejat de prevederile Regulamentului (UE) nr. 679/2016 și Legii 190/2018

** Lungimile segmentelor sunt determinate în planul de proiecţie Stereo 70 şi sunt rotunjite la 1 milimetru.
*** Distanţa dintre puncte este formată din segmente cumulate ce sunt mai mici decât valoarea 1 milimetru.

DATE DESPRE IMOBILUL NR. 3245

Oficiul de Cadastru şi Publicitate Imobiliară DOLJ
Biroul de Cadastru şi Publicitate Imobiliară Craiova

A. Partea I. Descrierea imobilului

TEREN Extravilan

Adresa: Jud. Dolj, T3, P92

Nr. Crt	Nr cadastral Nr. topografic	Suprafaţa* (mp)	Observaţii / Referinţe
A1		Din acte: 10.000 Masurata: 9.947	Sector cadastral:4 Teren neimprejmuit; PROCENT DE DIMINUARE DE 0.53%

B. Partea II. Proprietari şi acte

Inscrieri privitoare la dreptul de proprietate şi alte drepturi reale		Referinţe
/		
Act Administrativ nr. TDP NR. 820-14920, din 04/06/1996 emis de CJSDPT DOLJ;		
B1	Intabulare, drept de PROPRIETATE, dobandit prin Reconstituire, cota actuala 1/1, cota initiala 1/1	A1
	1) **NUCĂ MARIA**, LIPSĂ CNP	

C. Partea III. SARCINI .

Inscrieri privind dezmembramintele dreptului de proprietate, drepturi reale de garanţie şi sarcini	Referinţe
NU SUNT	

Document care conține date cu caracter personal, protejat de prevederile Regulamentului (UE) nr. 679/2016 și Legii 190/2018

Anexa Nr. 1 La Partea I

Teren

Nr cadastral	Suprafaţa (mp)*	Observaţii / Referinţe
	Din acte: 10.000 Masurata: 9.947	PROCENT DE DIMINUARE DE 0.53%

* Suprafaţa este determinată in planul de proiecţie Stereo 70.

DETALII LINIARE IMOBIL

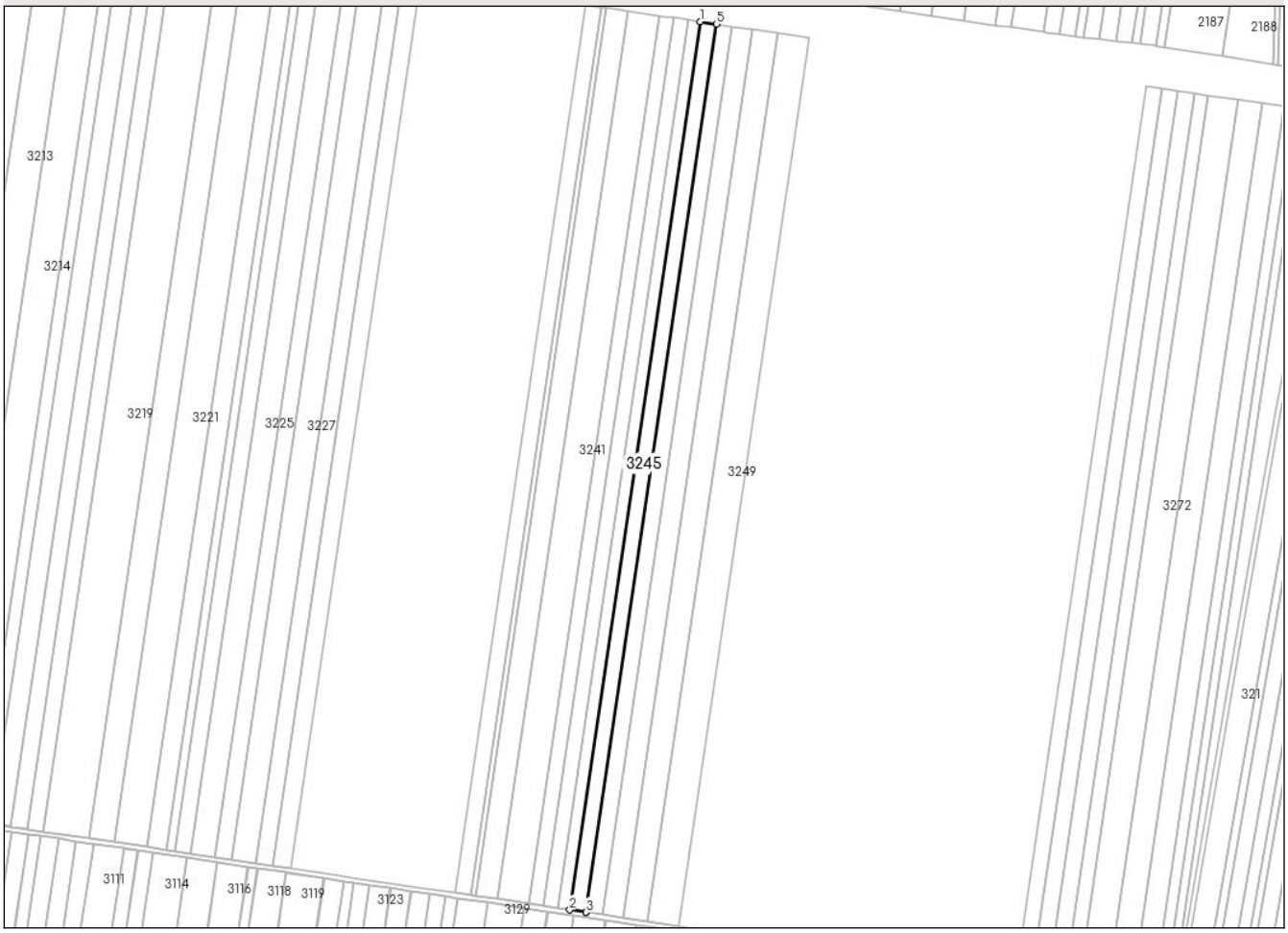

Date referitoare la teren

Crt	Categorie folosinţă	Intra vilan	Suprafaţa (mp)	Tarla	Parcelă	Nr. topo	Observaţii / Referinţe
1	arabil	NU	9.947	3	92	-	

Lungime Segmente
1) Valorile lungimilor segmentelor sunt obţinute din proiecţie în plan.

Punct început	X / Y	Punct sfârşit	X / Y	Lungime segment (** (m)
1	398.704,197 272.500,46	2	398.597,222 271.771,521	736.746
2	398.597,222 271.771,521	3	398.610,538 271.769,54	13.463
3	398.610,538 271.769,54	4	398.610,576 271.769,534	0.038
4	398.610,576 271.769,534	5	398.717,558 272.498,52	736.795
5	398.717,558 272.498,52	1	398.704,197 272.500,46	13.501

Document care conține date cu caracter personal, protejat de prevederile Regulamentului (UE) nr. 679/2016 și Legii 190/2018

** Lungimile segmentelor sunt determinate în planul de proiecţie Stereo 70 şi sunt rotunjite la 1 milimetru.
*** Distanţa dintre puncte este formată din segmente cumulate ce sunt mai mici decât valoarea 1 milimetru.

DATE DESPRE IMOBILUL NR. 3246

Oficiul de Cadastru şi Publicitate Imobiliară DOLJ
Biroul de Cadastru şi Publicitate Imobiliară Craiova

A. Partea I. Descrierea imobilului

TEREN Extravilan

Adresa: Jud. Dolj, T3, P93

Nr. Crt	Nr cadastral Nr. topografic	Suprafaţa* (mp)	Observaţii / Referinţe
A1	31366	Din acte: 10.100 Masurata: 9.834	Sector cadastral:4 Teren neimprejmuit;

B. Partea II. Proprietari şi acte

Inscrieri privitoare la dreptul de proprietate şi alte drepturi reale		Referinţe
125433 / 14/06/2019		
Act Notarial nr. Contract De Vânzare-Cumpărare nr. 1274, din 13/06/2019 emis de NP Neagoe Monica;		
B1	Intabulare, drept de PROPRIETATE, dobandit prin Conventie, cota actuala 1/1, cota initiala 1/1	A1
	1) **SOCIETATEA OLTYRE SRL**, CIF:5469920	

C. Partea III. SARCINI .

Inscrieri privind dezmembramintele dreptului de proprietate, drepturi reale de garanţie şi sarcini	Referinţe
NU SUNT	

Document care conține date cu caracter personal, protejat de prevederile Regulamentului (UE) nr. 679/2016 și Legii 190/2018

Anexa Nr. 1 La Partea I

Teren

Nr cadastral	Suprafaţa (mp)*	Observaţii / Referinţe
31366	Din acte: 10.100 Masurata: 9.834	

* Suprafaţa este determinată in planul de proiecţie Stereo 70.

DETALII LINIARE IMOBIL

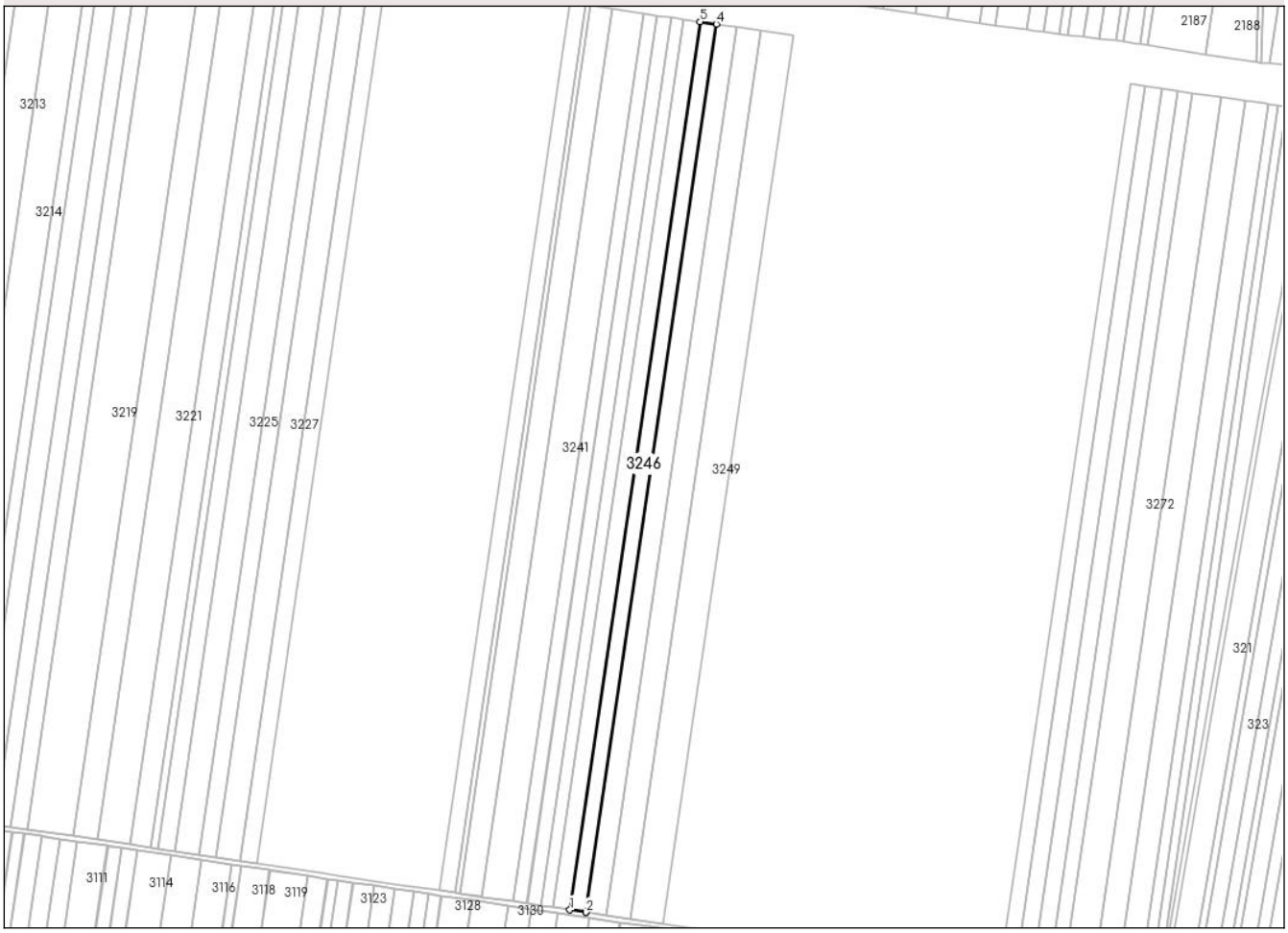

Date referitoare la teren

Crt	Categorie folosinţă	Intra vilan	Suprafaţa (mp)	Tarla	Parcelă	Nr. topo	Observaţii / Referinţe
1	arabil	NU	9.834	3	93	-	

Lungime Segmente
1) Valorile lungimilor segmentelor sunt obţinute din proiecţie în plan.

Punct început	X / Y	Punct sfârşit	X / Y	Lungime segment (** (m)
1	398.610,576 271.769,534	2	398.623,739 271.767,575	13.309
2	398.623,739 271.767,575	3	398.623,777 271.767,569	0.038
3	398.623,777 271.767,569	4	398.730,766 272.496,603	736.842
4	398.730,766 272.496,603	5	398.717,558 272.498,52	13.347
5	398.717,558 272.498,52	1	398.610,576 271.769,534	736.795

Document care conține date cu caracter personal, protejat de prevederile Regulamentului (UE) nr. 679/2016 și Legii 190/2018

** Lungimile segmentelor sunt determinate în planul de proiecţie Stereo 70 şi sunt rotunjite la 1 milimetru.
*** Distanţa dintre puncte este formată din segmente cumulate ce sunt mai mici decât valoarea 1 milimetru.

DATE DESPRE IMOBILUL NR. 3247

Oficiul de Cadastru şi Publicitate Imobiliară DOLJ
Biroul de Cadastru şi Publicitate Imobiliară Craiova

A. Partea I. Descrierea imobilului

TEREN Extravilan

Adresa: Jud. Dolj, T3, P94

Nr. Crt	Nr cadastral Nr. topografic	Suprafaţa* (mp)	Observaţii / Referinţe
A1		Din acte: 12.600 Masurata: 12.533	Sector cadastral:4 Teren neimprejmuit; PROCENT DE DIMINUARE DE 0.53%

B. Partea II. Proprietari şi acte

Inscrieri privitoare la dreptul de proprietate şi alte drepturi reale		Referinţe
/		
Act Administrativ nr. TDP NR. 428-45403, din 16/08/1995 emis de CJSDPT DOLJ;		
B1	Intabulare, drept de PROPRIETATE, dobandit prin Reconstituire, cota actuala 1/1, cota initiala 1/1	A1
	1) **IOVU IOANA**, LIPSĂ CNP	

C. Partea III. SARCINI .

Inscrieri privind dezmembramintele dreptului de proprietate, drepturi reale de garanţie şi sarcini	Referinţe
NU SUNT	

Document care conține date cu caracter personal, protejat de prevederile Regulamentului (UE) nr. 679/2016 și Legii 190/2018

Anexa Nr. 1 La Partea I

Teren

Nr cadastral	Suprafaţa (mp)*	Observaţii / Referinţe
	Din acte: 12.600 Masurata: 12.533	PROCENT DE DIMINUARE DE 0.53%

* Suprafaţa este determinată in planul de proiecţie Stereo 70.

DETALII LINIARE IMOBIL

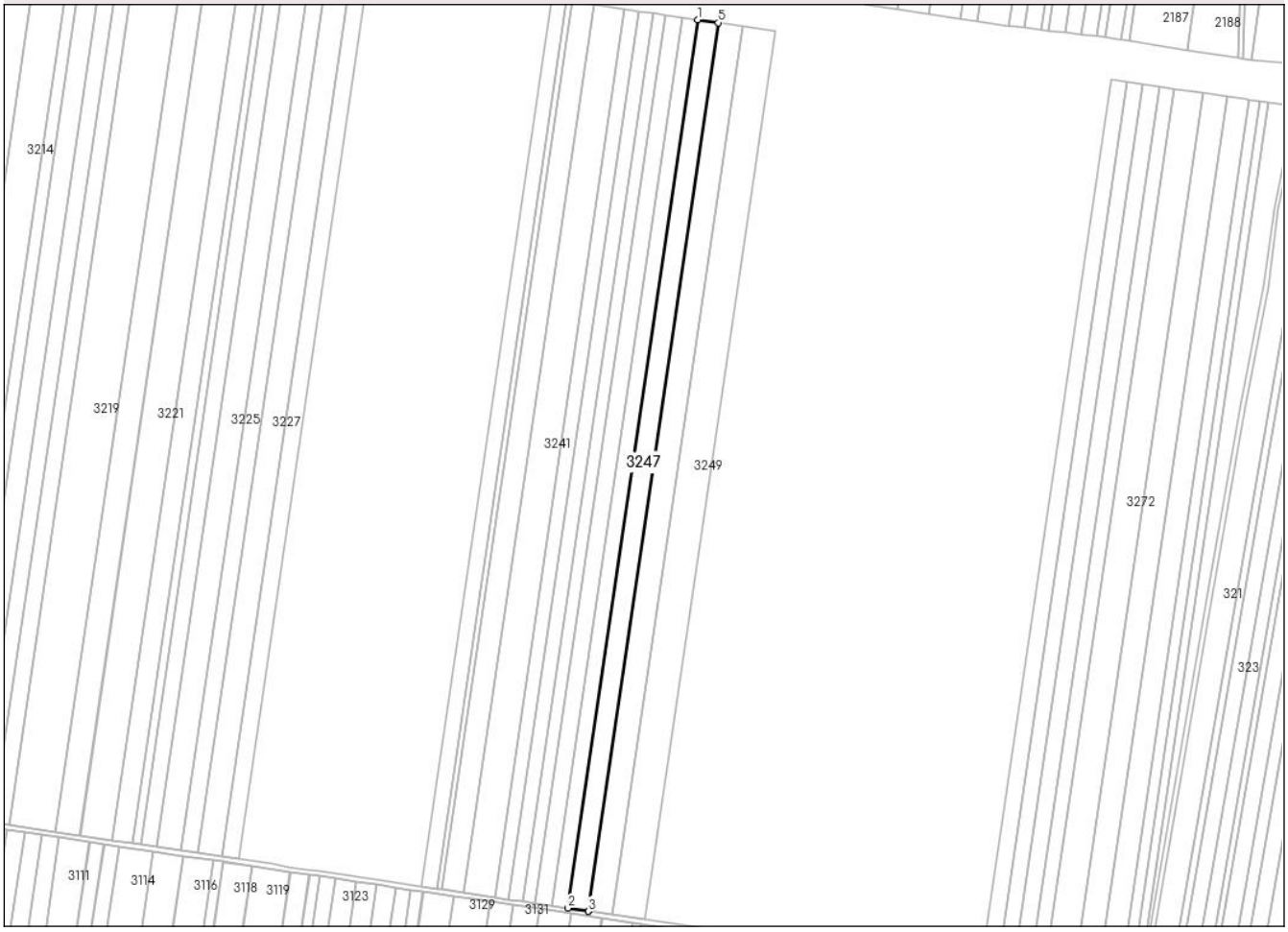

Date referitoare la teren

Crt	Categorie folosinţă	Intra vilan	Suprafaţa (mp)	Tarla	Parcelă	Nr. topo	Observaţii / Referinţe
1	arabil	NU	12.533	3	94	-	

Lungime Segmente
1) Valorile lungimilor segmentelor sunt obţinute din proiecţie în plan.

Punct început	X / Y	Punct sfârşit	X / Y	Lungime segment (** (m)
1	398.730,766 272.496,603	2	398.623,777 271.767,569	736.842
2	398.623,777 271.767,569	3	398.640,568 271.765,071	16.976
3	398.640,568 271.765,071	4	398.640,6 271.765,066	0.032
4	398.640,6 271.765,066	5	398.747,598 272.494,16	736.903

Document care conține date cu caracter personal, protejat de prevederile Regulamentului (UE) nr. 679/2016 și Legii 190/2018

Punct început	X / Y	Punct sfârşit	X / Y	Lungime segment (** (m)
5	398.747,598 272.494,16	1	398.730,766 272.496,603	17.008

** Lungimile segmentelor sunt determinate în planul de proiecţie Stereo 70 şi sunt rotunjite la 1 milimetru.
*** Distanţa dintre puncte este formată din segmente cumulate ce sunt mai mici decât valoarea 1 milimetru.

DATE DESPRE IMOBILUL NR. 3248

Oficiul de Cadastru şi Publicitate Imobiliară DOLJ
Biroul de Cadastru şi Publicitate Imobiliară Craiova

A. Partea I. Descrierea imobilului

TEREN Extravilan

Adresa: Jud. Dolj, T3, P95

Nr. Crt	Nr cadastral Nr. topografic	Suprafaţa* (mp)	Observaţii / Referinţe
A1	33243	15.000	Sector cadastral:4 Teren neimprejmuit;

B. Partea II. Proprietari şi acte

Inscrieri privitoare la dreptul de proprietate şi alte drepturi reale		Referinţe
218099 / 25/09/2023		
Act Notarial nr. cvc aut nr 1818, din 22/09/2023 emis de Florea ANA -MARIA;		
B1	Intabulare, drept de PROPRIETATE, dobandit prin Conventie, cota actuala 1/1, cota initiala 1/1	A1
	1) **OLTYRE SRL**, CIF:5469920	

C. Partea III. SARCINI .

Inscrieri privind dezmembramintele dreptului de proprietate, drepturi reale de garanţie şi sarcini	Referinţe
NU SUNT	

Document care conține date cu caracter personal, protejat de prevederile Regulamentului (UE) nr. 679/2016 și Legii 190/2018

Anexa Nr. 1 La Partea I

Teren

Nr cadastral	Suprafaţa (mp)*	Observaţii / Referinţe
33243	15.000	

* Suprafaţa este determinată in planul de proiecţie Stereo 70.

DETALII LINIARE IMOBIL

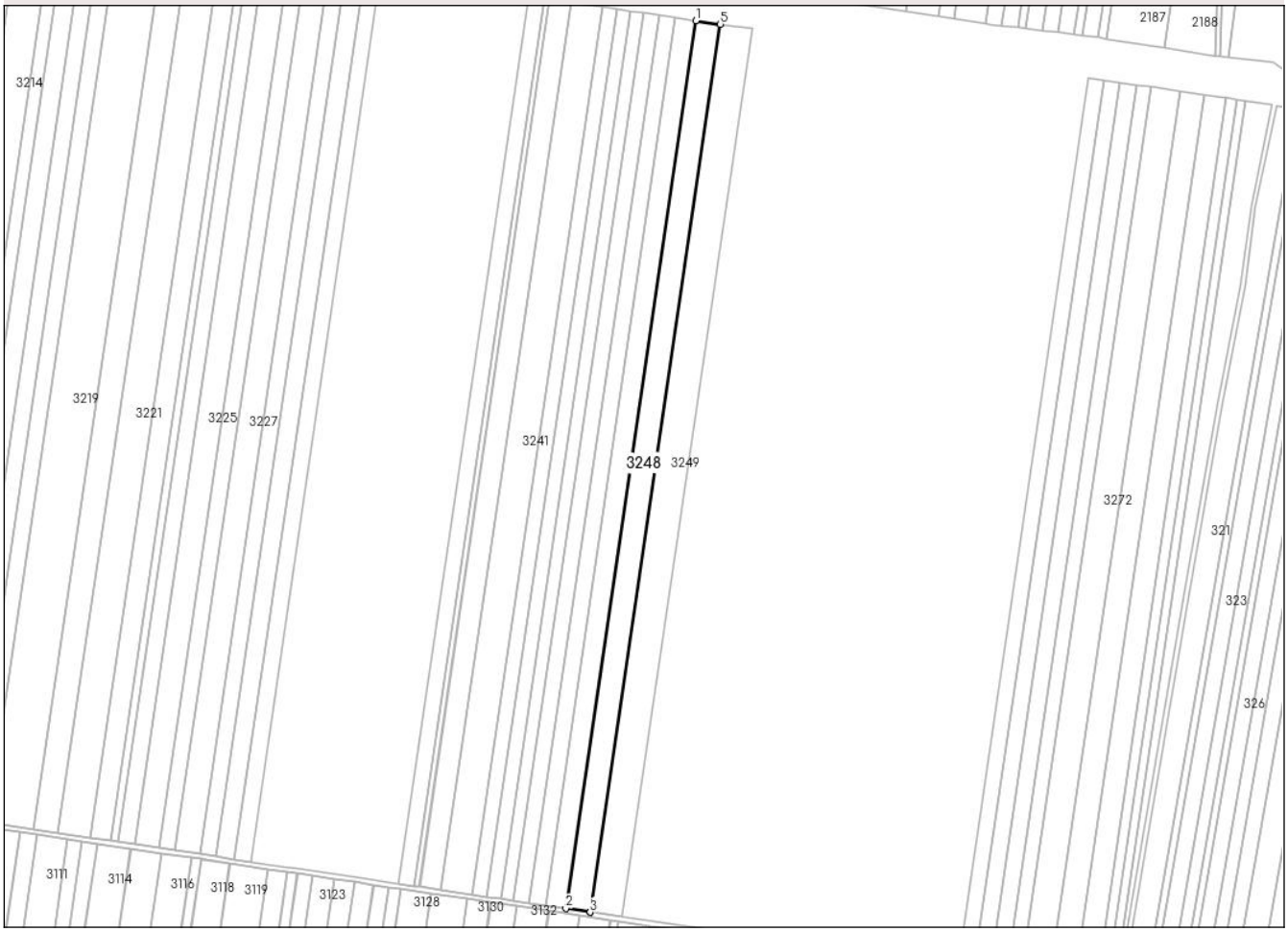

Date referitoare la teren

Crt	Categorie folosință	Intra vilan	Suprafaţa (mp)	Tarla	Parcelă	Nr. topo	Observaţii / Referinţe
1	arabil	NU	15.000	3	95	-	

Lungime Segmente
1) Valorile lungimilor segmentelor sunt obţinute din proiecţie în plan.

Punct început	X / Y	Punct sfârşit	X / Y	Lungime segment (** (m)
1	398.747,598 272.494,16	2	398.640,6 271.765,066	736.903
2	398.640,6 271.765,066	3	398.660,701 271.762,075	20.322
3	398.660,701 271.762,075	4	398.660,733 271.762,07	0.032
4	398.660,733 271.762,07	5	398.767,741 272.491,236	736.976
5	398.767,741 272.491,236	1	398.747,598 272.494,16	20.354

Document care conține date cu caracter personal, protejat de prevederile Regulamentului (UE) nr. 679/2016 și Legii 190/2018

** Lungimile segmentelor sunt determinate în planul de proiecţie Stereo 70 şi sunt rotunjite la 1 milimetru.
*** Distanţa dintre puncte este formată din segmente cumulate ce sunt mai mici decât valoarea 1 milimetru.

Document care conține date cu caracter personal, protejat de prevederile Regulamentului (UE) nr. 679/2016 și Legii 190/2018

DATE DESPRE IMOBILUL NR. 3249

Oficiul de Cadastru şi Publicitate Imobiliară DOLJ
Biroul de Cadastru şi Publicitate Imobiliară Craiova

A. Partea I. Descrierea imobilului

TEREN Extravilan

Adresa: Jud. Dolj, T3, P96

Nr. Crt	Nr cadastral Nr. topografic	Suprafaţa* (mp)	Observaţii / Referinţe
A1	30770	Din acte: 20.000 Masurata: 19.473	Sector cadastral:4 Teren neimprejmuit;

B. Partea II. Proprietari şi acte

Inscrieri privitoare la dreptul de proprietate şi alte drepturi reale		Referinţe
145442 / 08/11/2016		
Act Notarial nr. CVC aut. nr. 220, din 01/02/2007 emis de NP NEAGOE MONICA;		
B1	Intabulare, drept de PROPRIETATE, dobandit prin Conventie, cota actuala 1/1, cota initiala 1/1	A1
	1) **SC OLTYRE SRL**, CIF:5469920	
114401 / 31/05/2019		
Act Notarial nr. Contract ipoteca aut nr. 1170, din 29/05/2019 emis de NP Neagoe Monica;		
B2	se noteaza interdictiile de instrainare, grevare, demolare, dezmembrare, inchiriere	A1
	1) **BANCA DE EXPORT-IMPORT A ROMANIEI EXIMBANK S.A**, CIF:361560	

C. Partea III. SARCINI

Inscrieri privind dezmembramintele dreptului de proprietate, drepturi reale de garanţie şi sarcini		Referinţe
114401 / 31/05/2019		
Act Notarial nr. Contract ipoteca aut nr. 1170, din 29/05/2019 emis de NP Neagoe Monica;		
C1	Intabulare, drept de IPOTECA, Valoare:51000000 RONsi celelalte obligatii de plata aferente creditului	A1
	1) **BANCA DE EXPORT-IMPORT A ROMANIEI EXIMBANK S.A**, CIF:361560	

Document care conține date cu caracter personal, protejat de prevederile Regulamentului (UE) nr. 679/2016 și Legii 190/2018

Anexa Nr. 1 La Partea I

Teren

Nr cadastral	Suprafaţa (mp)*	Observaţii / Referinţe
30770	Din acte: 20.000 Masurata: 19.473	

* Suprafaţa este determinată in planul de proiecţie Stereo 70.

DETALII LINIARE IMOBIL

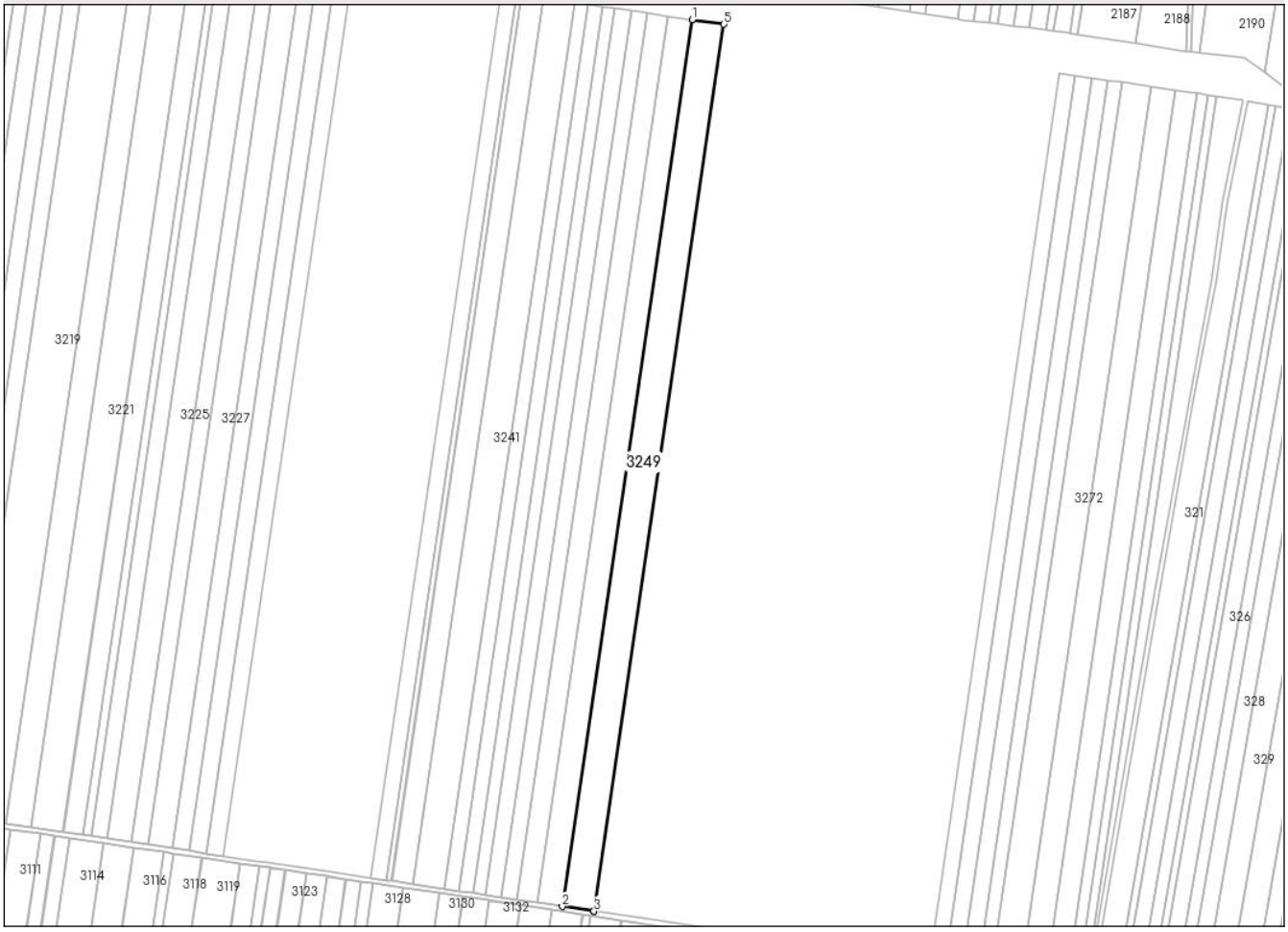

Date referitoare la teren

Crt	Categorie folosinţă	Intra vilan	Suprafaţa (mp)	Tarla	Parcelă	Nr. topo	Observaţii / Referinţe
1	arabil	NU	19.473	3	96	-	

Lungime Segmente
1) Valorile lungimilor segmentelor sunt obţinute din proiecţie în plan.

Punct început	X / Y	Punct sfârşit	X / Y	Lungime segment (** (m)
1	398.767,741 272.491,236	2	398.660,733 271.762,07	736.976
2	398.660,733 271.762,07	3	398.686,834 271.758,185	26.389
3	398.686,834 271.758,185	4	398.686,866 271.758,181	0.032
4	398.686,866 271.758,181	5	398.793,888 272.487,441	737.071

Document care conține date cu caracter personal, protejat de prevederile Regulamentului (UE) nr. 679/2016 și Legii 190/2018

Punct început	X / Y	Punct sfârşit	X / Y	Lungime segment (** (m)
5	398.793,888 272.487,441	1	398.767,741 272.491,236	26.421

** Lungimile segmentelor sunt determinate în planul de proiecţie Stereo 70 şi sunt rotunjite la 1 milimetru.
*** Distanţa dintre puncte este formată din segmente cumulate ce sunt mai mici decât valoarea 1 milimetru.

Document care conține date cu caracter personal, protejat de prevederile Regulamentului (UE) nr. 679/2016 și Legii 190/2018

DATE DESPRE IMOBILUL NR. 3250

Oficiul de Cadastru şi Publicitate Imobiliară DOLJ
Biroul de Cadastru şi Publicitate Imobiliară Craiova

A. Partea I. Descrierea imobilului

TEREN Extravilan

Adresa: Jud. Dolj, T3, P97

Nr. Crt	Nr cadastral Nr. topografic	Suprafaţa* (mp)	Observaţii / Referinţe
A1		Din acte: 20.000 Masurata: 19.894	Sector cadastral:4 Teren neimprejmuit; PROCENT DE DIMINUARE DE 0.53%

B. Partea II. Proprietari şi acte

Inscrieri privitoare la dreptul de proprietate şi alte drepturi reale		Referinţe
/		
Act Administrativ nr. TDP NR. 715-47904, din 26/05/1996 emis de CJSDPT DOLJ;		
B1	Intabulare, drept de PROPRIETATE, dobandit prin Reconstituire, cota actuala 1/1, cota initiala 1/1	A1
	1) **PETRE BARBARASĂ**, LIPSĂ CNP	

C. Partea III. SARCINI .

Inscrieri privind dezmembramintele dreptului de proprietate, drepturi reale de garanţie şi sarcini	Referinţe
NU SUNT	

Document care conține date cu caracter personal, protejat de prevederile Regulamentului (UE) nr. 679/2016 și Legii 190/2018

Anexa Nr. 1 La Partea I

Teren

Nr cadastral	Suprafaţa (mp)*	Observaţii / Referinţe
	Din acte: 20.000 Masurata: 19.894	PROCENT DE DIMINUARE DE 0.53%

* Suprafaţa este determinată in planul de proiecţie Stereo 70.

DETALII LINIARE IMOBIL



Date referitoare la teren

Crt	Categorie folosinţă	Intra vilan	Suprafaţa (mp)	Tarla	Parcelă	Nr. topo	Observaţii / Referinţe
1	arabil	NU	19.894	3	97	-	

Lungime Segmente
1) Valorile lungimilor segmentelor sunt obţinute din proiecţie în plan.

Punct început	X / Y	Punct sfârşit	X / Y	Lungime segment (** (m)
1	398.686,866 271.758,181	2	398.713,537 271.754,212	26.965
2	398.713,537 271.754,212	3	398.713,561 271.754,208	0.024
3	398.713,561 271.754,208	4	398.820,597 272.483,564	737.168
4	398.820,597 272.483,564	5	398.793,888 272.487,441	26.989

Document care conține date cu caracter personal, protejat de prevederile Regulamentului (UE) nr. 679/2016 și Legii 190/2018

Punct început	X / Y	Punct sfârşit	X / Y	Lungime segment (** (m)
5	398.793,888 272.487,441	1	398.686,866 271.758,181	737.071

** Lungimile segmentelor sunt determinate în planul de proiecţie Stereo 70 şi sunt rotunjite la 1 milimetru.
*** Distanţa dintre puncte este formată din segmente cumulate ce sunt mai mici decât valoarea 1 milimetru.

Document care conține date cu caracter personal, protejat de prevederile Regulamentului (UE) nr. 679/2016 și Legii 190/2018

DATE DESPRE IMOBILUL NR. 3251

Oficiul de Cadastru şi Publicitate Imobiliară DOLJ
Biroul de Cadastru şi Publicitate Imobiliară Craiova

A. Partea I. Descrierea imobilului

TEREN Extravilan

Adresa: Jud. Dolj, T3, P98

Nr. Crt	Nr cadastral Nr. topografic	Suprafaţa* (mp)	Observaţii / Referinţe
A1		Din acte: 20.000 Masurata: 19.894	Sector cadastral:4 Teren neimprejmuit; PROCENT DE DIMINUARE DE 0.53%

B. Partea II. Proprietari şi acte

Inscrieri privitoare la dreptul de proprietate şi alte drepturi reale		Referinţe
/		
Act Administrativ nr. TDP NR. 854-14920, din 04/06/1996 emis de CJSDPT DOLJ;		
B1	Intabulare, drept de PROPRIETATE, dobandit prin Reconstituire, cota actuala 1/1, cota initiala 1/1	A1
	1) **BOGDAN STEFAN**, LIPSĂ CNP	

C. Partea III. SARCINI .

Inscrieri privind dezmembramintele dreptului de proprietate, drepturi reale de garanţie şi sarcini	Referinţe
NU SUNT	

Document care conține date cu caracter personal, protejat de prevederile Regulamentului (UE) nr. 679/2016 și Legii 190/2018

Anexa Nr. 1 La Partea I

Teren

Nr cadastral	Suprafaţa (mp)*	Observaţii / Referinţe
	Din acte: 20.000 Masurata: 19.894	PROCENT DE DIMINUARE DE 0.53%

* Suprafaţa este determinată in planul de proiecţie Stereo 70.

DETALII LINIARE IMOBIL

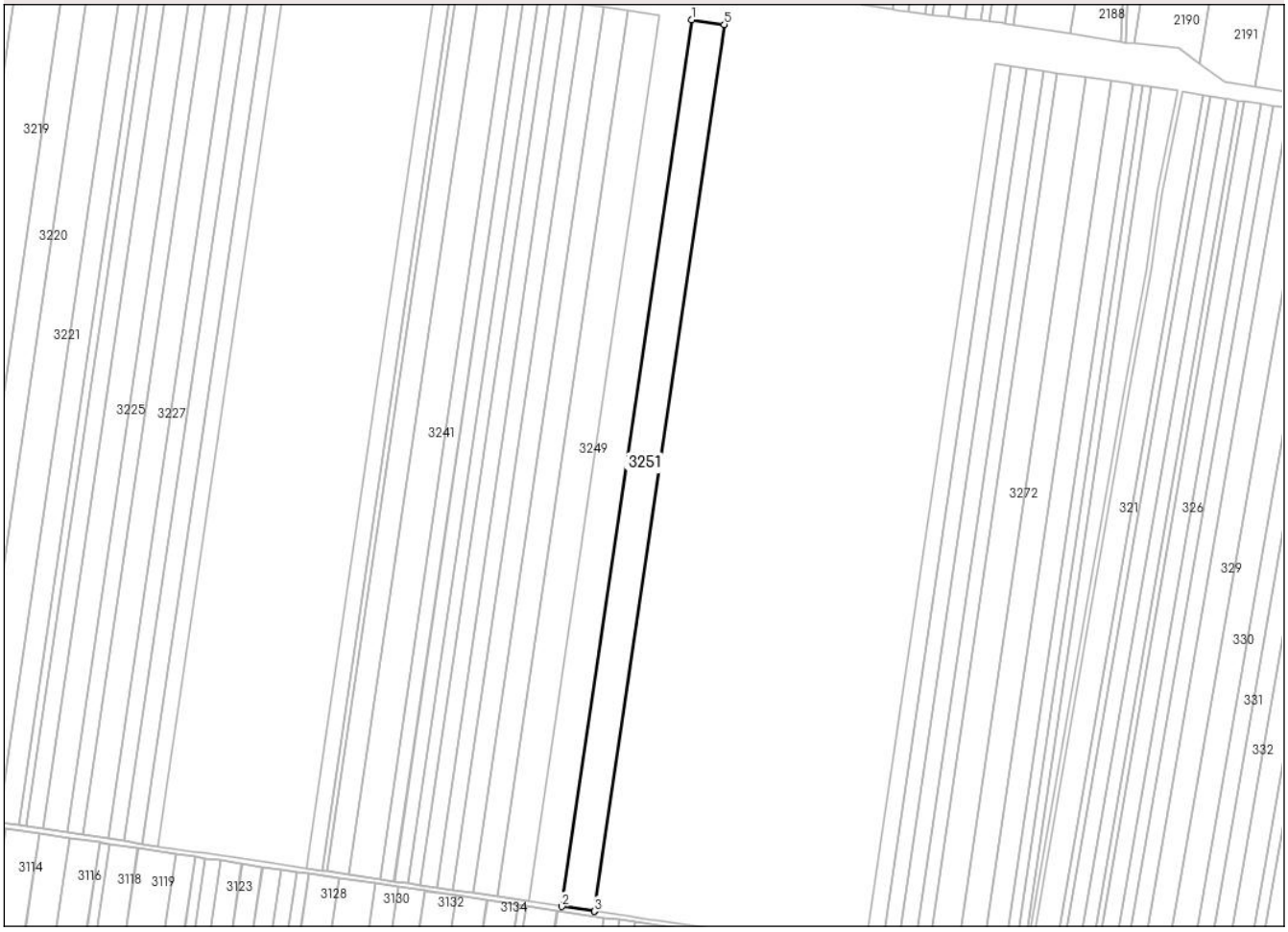

Date referitoare la teren

Crt	Categorie folosinţă	Intra vilan	Suprafaţa (mp)	Tarla	Parcelă	Nr. topo	Observaţii / Referinţe
1	arabil	NU	19.894	3	98	-	

Lungime Segmente
1) Valorile lungimilor segmentelor sunt obţinute din proiecţie în plan.

Punct început	X / Y	Punct sfârşit	X / Y	Lungime segment (** (m)
1	398.820,597 272.483,564	2	398.713,561 271.754,208	737.168
2	398.713,561 271.754,208	3	398.740,237 271.750,238	26.969
3	398.740,237 271.750,238	4	398.740,253 271.750,236	0.016
4	398.740,253 271.750,236	5	398.847,303 272.479,687	737.265

Document care conține date cu caracter personal, protejat de prevederile Regulamentului (UE) nr. 679/2016 și Legii 190/2018

Punct început	X / Y	Punct sfârşit	X / Y	Lungime segment (** (m)
5	398.847,303 272.479,687	1	398.820,597 272.483,564	26.985

** Lungimile segmentelor sunt determinate în planul de proiecţie Stereo 70 şi sunt rotunjite la 1 milimetru.
*** Distanţa dintre puncte este formată din segmente cumulate ce sunt mai mici decât valoarea 1 milimetru.

Document care conține date cu caracter personal, protejat de prevederile Regulamentului (UE) nr. 679/2016 și Legii 190/2018

DATE DESPRE IMOBILUL NR. 3252

Oficiul de Cadastru şi Publicitate Imobiliară DOLJ
Biroul de Cadastru şi Publicitate Imobiliară Craiova

A. Partea I. Descrierea imobilului

TEREN Extravilan

Adresa: Jud. Dolj, T3, P99

Nr. Crt	Nr cadastral Nr. topografic	Suprafaţa* (mp)	Observaţii / Referinţe
A1		Din acte: 20.000 Masurata: 19.894	Sector cadastral:4 Teren neimprejmuit; PROCENT DE DIMINUARE DE 0.53%

B. Partea II. Proprietari şi acte

Inscrieri privitoare la dreptul de proprietate şi alte drepturi reale		Referinţe
/		
Act Administrativ nr. TDP NR. 730-47904, din 27/05/1996 emis de CJSDPT DOLJ;		
B1	Intabulare, drept de PROPRIETATE, dobandit prin Reconstituire, cota actuala 1/1, cota initiala 1/1	A1
	1) **POPESCU MIRCEA POPA ANA DUMITRIU OPRICA**, LIPSĂ CNP	

C. Partea III. SARCINI .

Inscrieri privind dezmembramintele dreptului de proprietate, drepturi reale de garanţie şi sarcini	Referinţe
NU SUNT	

Document care conține date cu caracter personal, protejat de prevederile Regulamentului (UE) nr. 679/2016 și Legii 190/2018

Anexa Nr. 1 La Partea I

Teren

Nr cadastral	Suprafaţa (mp)*	Observaţii / Referinţe
	Din acte: 20.000 Masurata: 19.894	PROCENT DE DIMINUARE DE 0.53%

* Suprafaţa este determinată in planul de proiecţie Stereo 70.

DETALII LINIARE IMOBIL

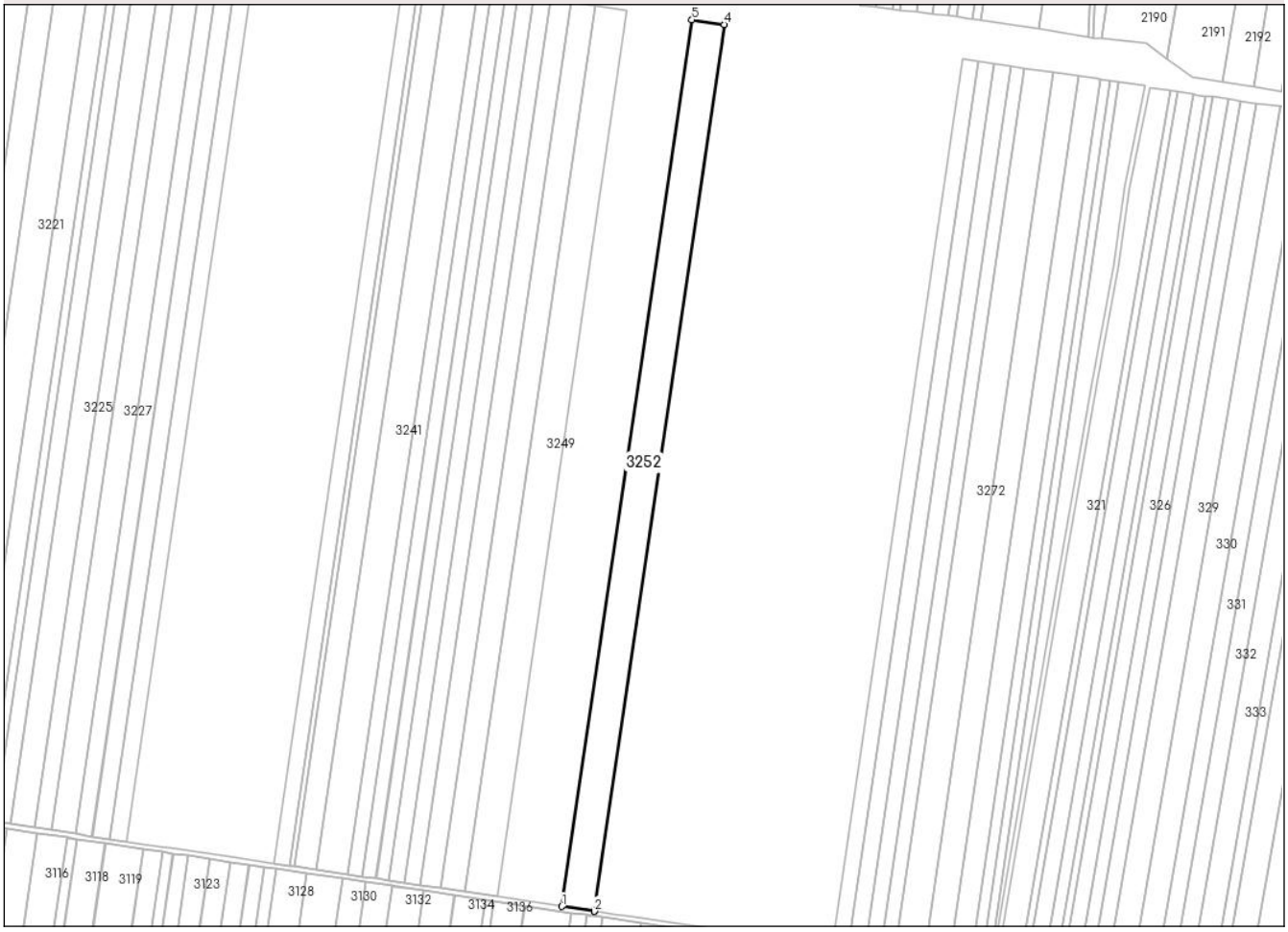

Date referitoare la teren

Crt	Categorie folosinţă	Intra vilan	Suprafaţa (mp)	Tarla	Parcelă	Nr. topo	Observaţii / Referinţe
1	arabil	NU	19.894	3	99	-	

Lungime Segmente
1) Valorile lungimilor segmentelor sunt obţinute din proiecţie în plan.

Punct început	X / Y	Punct sfârşit	X / Y	Lungime segment (** (m)
1	398.740,253 271.750,236	2	398.766,932 271.746,265	26.974
2	398.766,932 271.746,265	3	398.766,941 271.746,264	0.008
3	398.766,941 271.746,264	4	398.874,005 272.475,811	737.361
4	398.874,005 272.475,811	5	398.847,303 272.479,687	26.982

Document care conține date cu caracter personal, protejat de prevederile Regulamentului (UE) nr. 679/2016 și Legii 190/2018

Punct început	X / Y	Punct sfârşit	X / Y	Lungime segment (** (m)
5	398.847,303 272.479,687	1	398.740,253 271.750,236	737.265

** Lungimile segmentelor sunt determinate în planul de proiecţie Stereo 70 şi sunt rotunjite la 1 milimetru.
*** Distanţa dintre puncte este formată din segmente cumulate ce sunt mai mici decât valoarea 1 milimetru.

Document care conține date cu caracter personal, protejat de prevederile Regulamentului (UE) nr. 679/2016 și Legii 190/2018

DATE DESPRE IMOBILUL NR. 3253

Oficiul de Cadastru şi Publicitate Imobiliară DOLJ
Biroul de Cadastru şi Publicitate Imobiliară Craiova

A. Partea I. Descrierea imobilului

TEREN Extravilan

Adresa: Jud. Dolj, T3, P100

Nr. Crt	Nr cadastral Nr. topografic	Suprafaţa* (mp)	Observaţii / Referinţe
A1	33276	7.900	Sector cadastral:4 Teren neimprejmuit;

B. Partea II. Proprietari şi acte

Inscrieri privitoare la dreptul de proprietate şi alte drepturi reale		Referinţe
183989 / 11/08/2023		
Act Notarial nr. contract de partaj voluntar aut nr 972, din 09/08/2023 emis de NP TÂRTEA PETRUŢA-DIANA;		
B1	Intabulare, drept de PROPRIETATE, dobandit prin Iesire Din Indiviziune, cota actuala 1/2, cota initiala 1/2	A1
	1) **MIREA DUMITRU**	
B2	Intabulare, drept de PROPRIETATE, dobandit prin Iesire Din Indiviziune, cota actuala 1/2, cota initiala 1/2	A1
	1) **MIREA ION**	

C. Partea III. SARCINI .

Inscrieri privind dezmembramintele dreptului de proprietate, drepturi reale de garanţie şi sarcini	Referinţe
NU SUNT	

Document care conține date cu caracter personal, protejat de prevederile Regulamentului (UE) nr. 679/2016 și Legii 190/2018

Anexa Nr. 1 La Partea I

Teren

Nr cadastral	Suprafaţa (mp)*	Observaţii / Referinţe
33276	7.900	

* Suprafaţa este determinată in planul de proiecţie Stereo 70.

DETALII LINIARE IMOBIL

Date referitoare la teren

Crt	Categorie folosință	Intra vilan	Suprafaţa (mp)	Tarla	Parcelă	Nr. topo	Observaţii / Referinţe
1	arabil	NU	7.900	3	100	-	

Lungime Segmente
1) Valorile lungimilor segmentelor sunt obţinute din proiecţie în plan.

Punct început	X / Y	Punct sfârşit	X / Y	Lungime segment (** (m)
1	398.874,005 272.475,811	2	398.766,941 271.746,264	737.361
2	398.766,941 271.746,264	3	398.777,476 271.744,696	10.651
3	398.777,476 271.744,696	4	398.777,537 271.744,687	0.062
4	398.777,537 271.744,687	5	398.884,607 272.474,272	737.4
5	398.884,607 272.474,272	1	398.874,005 272.475,811	10.714

Document care conține date cu caracter personal, protejat de prevederile Regulamentului (UE) nr. 679/2016 și Legii 190/2018

** Lungimile segmentelor sunt determinate în planul de proiecţie Stereo 70 şi sunt rotunjite la 1 milimetru.
*** Distanţa dintre puncte este formată din segmente cumulate ce sunt mai mici decât valoarea 1 milimetru.

DATE DESPRE IMOBILUL NR. 3254

Oficiul de Cadastru şi Publicitate Imobiliară DOLJ
Biroul de Cadastru şi Publicitate Imobiliară Craiova

A. Partea I. Descrierea imobilului

TEREN Extravilan

Adresa: Jud. Dolj, T3, P101

Nr. Crt	Nr cadastral Nr. topografic	Suprafaţa* (mp)	Observaţii / Referinţe
A1		Din acte: 4.600 Masurata: 4.576	Sector cadastral:4 Teren neimprejmuit; PROCENT DE DIMINUARE DE 0.53%

B. Partea II. Proprietari şi acte

Inscrieri privitoare la dreptul de proprietate şi alte drepturi reale		Referinţe
/		
Act Administrativ nr. TDP NR. 717-47904, din 26/05/1996 emis de CJSDPT DOLJ;		
B1	Intabulare, drept de PROPRIETATE, dobandit prin Reconstituire, cota actuala 1/1, cota initiala 1/1	A1
	1) **BECE ALEXANDRU BECE MARIA**, LIPSĂ CNP	

C. Partea III. SARCINI .

Inscrieri privind dezmembramintele dreptului de proprietate, drepturi reale de garanţie şi sarcini	Referinţe
NU SUNT	

Document care conține date cu caracter personal, protejat de prevederile Regulamentului (UE) nr. 679/2016 și Legii 190/2018

Anexa Nr. 1 La Partea I

Teren

Nr cadastral	Suprafaţa (mp)*	Observaţii / Referinţe
	Din acte: 4.600 Masurata: 4.576	PROCENT DE DIMINUARE DE 0.53%

* Suprafaţa este determinată in planul de proiecţie Stereo 70.

DETALII LINIARE IMOBIL

Date referitoare la teren

Crt	Categorie folosinţă	Intra vilan	Suprafaţa (mp)	Tarla	Parcelă	Nr. topo	Observaţii / Referinţe
1	arabil	NU	4.576	3	101	-	

Lungime Segmente
1) Valorile lungimilor segmentelor sunt obţinute din proiecţie în plan.

Punct început	X / Y	Punct sfârşit	X / Y	Lungime segment (** (m)
1	398.884,607 272.474,272	2	398.777,537 271.744,687	737.4
2	398.777,537 271.744,687	3	398.783,615 271.743,783	6.145
3	398.783,615 271.743,783	4	398.783,675 271.743,774	0.061
4	398.783,675 271.743,774	5	398.890,749 272.473,381	737.422
5	398.890,749 272.473,381	1	398.884,607 272.474,272	6.205

Document care conține date cu caracter personal, protejat de prevederile Regulamentului (UE) nr. 679/2016 și Legii 190/2018

** Lungimile segmentelor sunt determinate în planul de proiecţie Stereo 70 şi sunt rotunjite la 1 milimetru.
*** Distanţa dintre puncte este formată din segmente cumulate ce sunt mai mici decât valoarea 1 milimetru.

DATE DESPRE IMOBILUL NR. 3255

Oficiul de Cadastru şi Publicitate Imobiliară DOLJ
Biroul de Cadastru şi Publicitate Imobiliară Craiova

A. Partea I. Descrierea imobilului

TEREN Extravilan

Adresa: Jud. Dolj, T3, P102

Nr. Crt	Nr cadastral Nr. topografic	Suprafaţa* (mp)	Observaţii / Referinţe
A1		Din acte: 6.900 Masurata: 6.863	Sector cadastral:4 Teren neimprejmuit; PROCENT DE DIMINUARE DE 0.53%

B. Partea II. Proprietari şi acte

Inscrieri privitoare la dreptul de proprietate şi alte drepturi reale		Referinţe
/		
Act Administrativ nr. TDP NR. 750-47904, din 29/05/1996 emis de CJSDPT DOLJ;		
B1	Intabulare, drept de PROPRIETATE, dobandit prin Reconstituire, cota actuala 1/1, cota initiala 1/1	A1
	1) **STEFAN FLOREA STEFAN ION**, LIPSĂ CNP	

C. Partea III. SARCINI .

Inscrieri privind dezmembramintele dreptului de proprietate, drepturi reale de garanţie şi sarcini	Referinţe
NU SUNT	

Document care conține date cu caracter personal, protejat de prevederile Regulamentului (UE) nr. 679/2016 și Legii 190/2018

Anexa Nr. 1 La Partea I

Teren

Nr cadastral	Suprafaţa (mp)*	Observaţii / Referinţe
	Din acte: 6.900 Masurata: 6.863	PROCENT DE DIMINUARE DE 0.53%

* Suprafaţa este determinată in planul de proiecţie Stereo 70.

DETALII LINIARE IMOBIL

Date referitoare la teren

Crt	Categorie folosinţă	Intra vilan	Suprafaţa (mp)	Tarla	Parcelă	Nr. topo	Observaţii / Referinţe
1	arabil	NU	6.863	3	102	-	

Lungime Segmente
1) Valorile lungimilor segmentelor sunt obţinute din proiecţie în plan.

Punct început	X / Y	Punct sfârşit	X / Y	Lungime segment (** (m)
1	398.890,749 272.473,381	2	398.783,675 271.743,774	737.422
2	398.783,675 271.743,774	3	398.792,823 271.742,412	9.248
3	398.792,823 271.742,412	4	398.792,881 271.742,404	0.058
4	398.792,881 271.742,404	5	398.899,959 272.472,044	737.455
5	398.899,959 272.472,044	1	398.890,749 272.473,381	9.307

Document care conține date cu caracter personal, protejat de prevederile Regulamentului (UE) nr. 679/2016 și Legii 190/2018

** Lungimile segmentelor sunt determinate în planul de proiecţie Stereo 70 şi sunt rotunjite la 1 milimetru.
*** Distanţa dintre puncte este formată din segmente cumulate ce sunt mai mici decât valoarea 1 milimetru.

DATE DESPRE IMOBILUL NR. 3256

Oficiul de Cadastru şi Publicitate Imobiliară DOLJ
Biroul de Cadastru şi Publicitate Imobiliară Craiova

A. Partea I. Descrierea imobilului

TEREN Extravilan

Adresa: Jud. Dolj, T3, P103

Nr. Crt	Nr cadastral Nr. topografic	Suprafaţa* (mp)	Observaţii / Referinţe
A1		Din acte: 10.000 Masurata: 9.947	Sector cadastral:4 Teren neimprejmuit; PROCENT DE DIMINUARE DE 0.53%

B. Partea II. Proprietari şi acte

Inscrieri privitoare la dreptul de proprietate şi alte drepturi reale		Referinţe
/		
Act Administrativ nr. TDP NR. 701-47904, din 27/05/1996 emis de CJSDPT DOLJ;		
B1	Intabulare, drept de PROPRIETATE, dobandit prin Reconstituire, cota actuala 1/1, cota initiala 1/1	A1
	1) **CROITORU OPREA**, LIPSĂ CNP	

C. Partea III. SARCINI .

Inscrieri privind dezmembramintele dreptului de proprietate, drepturi reale de garanţie şi sarcini	Referinţe
NU SUNT	

Document care conține date cu caracter personal, protejat de prevederile Regulamentului (UE) nr. 679/2016 și Legii 190/2018

Anexa Nr. 1 La Partea I

Teren

Nr cadastral	Suprafaţa (mp)*	Observaţii / Referinţe
	Din acte: 10.000 Masurata: 9.947	PROCENT DE DIMINUARE DE 0.53%

* Suprafaţa este determinată in planul de proiecţie Stereo 70.

DETALII LINIARE IMOBIL

Date referitoare la teren

Crt	Categorie folosinţă	Intra vilan	Suprafaţa (mp)	Tarla	Parcelă	Nr. topo	Observaţii / Referinţe
1	arabil	NU	9.947	3	103	-	

Lungime Segmente
1) Valorile lungimilor segmentelor sunt obţinute din proiecţie în plan.

Punct început	X / Y	Punct sfârşit	X / Y	Lungime segment (** (m)
1	398.899,959 272.472,044	2	398.792,881 271.742,404	737.455
2	398.792,881 271.742,404	3	398.806,168 271.740,426	13.434
3	398.806,168 271.740,426	4	398.806,221 271.740,418	0.054
4	398.806,221 271.740,418	5	398.913,306 272.470,106	737.504
5	398.913,306 272.470,106	1	398.899,959 272.472,044	13.488

Document care conține date cu caracter personal, protejat de prevederile Regulamentului (UE) nr. 679/2016 și Legii 190/2018

** Lungimile segmentelor sunt determinate în planul de proiecţie Stereo 70 şi sunt rotunjite la 1 milimetru.
*** Distanţa dintre puncte este formată din segmente cumulate ce sunt mai mici decât valoarea 1 milimetru.

DATE DESPRE IMOBILUL NR. 3257

Oficiul de Cadastru şi Publicitate Imobiliară DOLJ
Biroul de Cadastru şi Publicitate Imobiliară Craiova

A. Partea I. Descrierea imobilului

TEREN Extravilan

Adresa: Jud. Dolj, T3, P104

Nr. Crt	Nr cadastral Nr. topografic	Suprafaţa* (mp)	Observaţii / Referinţe
A1		Din acte: 10.000 Masurata: 9.947	Sector cadastral:4 Teren neimprejmuit; PROCENT DE DIMINUARE DE 0.53%

B. Partea II. Proprietari şi acte

Inscrieri privitoare la dreptul de proprietate şi alte drepturi reale		Referinţe
/		
Act Administrativ nr. TDP NR. 723-47904, din 29/05/1996 emis de CJSDPT DOLJ;		
B1	Intabulare, drept de PROPRIETATE, dobandit prin Reconstituire, cota actuala 1/1, cota initiala 1/1	A1
	1) **ANDREI XENIA ANDREI MARIN ANDREI ION ANDREI MARIA**, LIPSĂ CNP	

C. Partea III. SARCINI .

Inscrieri privind dezmembramintele dreptului de proprietate, drepturi reale de garanţie şi sarcini	Referinţe
NU SUNT	

Document care conține date cu caracter personal, protejat de prevederile Regulamentului (UE) nr. 679/2016 și Legii 190/2018

Anexa Nr. 1 La Partea I

Teren

Nr cadastral	Suprafaţa (mp)*	Observaţii / Referinţe
	Din acte: 10.000 Masurata: 9.947	PROCENT DE DIMINUARE DE 0.53%

* Suprafaţa este determinată in planul de proiecţie Stereo 70.

DETALII LINIARE IMOBIL

Date referitoare la teren

Crt	Categorie folosinţă	Intra vilan	Suprafaţa (mp)	Tarla	Parcelă	Nr. topo	Observaţii / Referinţe
1	arabil	NU	9.947	3	104	-	

Lungime Segmente
1) Valorile lungimilor segmentelor sunt obţinute din proiecţie în plan.

Punct început	X / Y	Punct sfârşit	X / Y	Lungime segment (** (m)
1	398.913,306 272.470,106	2	398.806,221 271.740,418	737.504
2	398.806,221 271.740,418	3	398.819,512 271.738,44	13.437
3	398.819,512 271.738,44	4	398.819,561 271.738,433	0.05
4	398.819,561 271.738,433	5	398.926,654 272.468,169	737.552
5	398.926,654 272.468,169	1	398.913,306 272.470,106	13.487

Document care conține date cu caracter personal, protejat de prevederile Regulamentului (UE) nr. 679/2016 și Legii 190/2018

** Lungimile segmentelor sunt determinate în planul de proiecţie Stereo 70 şi sunt rotunjite la 1 milimetru.
*** Distanţa dintre puncte este formată din segmente cumulate ce sunt mai mici decât valoarea 1 milimetru.

DATE DESPRE IMOBILUL NR. 3258

Oficiul de Cadastru şi Publicitate Imobiliară DOLJ
Biroul de Cadastru şi Publicitate Imobiliară Craiova

A. Partea I. Descrierea imobilului

TEREN Extravilan

Adresa: Jud. Dolj, T3, P105

Nr. Crt	Nr cadastral Nr. topografic	Suprafaţa* (mp)	Observaţii / Referinţe
A1	33101	10.000	Sector cadastral:4 Teren neimprejmuit;

B. Partea II. Proprietari şi acte

Inscrieri privitoare la dreptul de proprietate şi alte drepturi reale		Referinţe
149869 / 21/06/2023		
Act Notarial nr. cvc 1118, din 20/06/2023 emis de Florea ANA -MARIA;		
B1	Intabulare, drept de PROPRIETATE, dobandit prin Conventie, cota actuala 1/1, cota initiala 1/1	A1
	1) **OLTYRE SRL**, CIF:5469920	

C. Partea III. SARCINI .

Inscrieri privind dezmembramintele dreptului de proprietate, drepturi reale de garanţie şi sarcini	Referinţe
NU SUNT	

Document care conține date cu caracter personal, protejat de prevederile Regulamentului (UE) nr. 679/2016 și Legii 190/2018

Anexa Nr. 1 La Partea I

Teren

Nr cadastral	Suprafaţa (mp)*	Observaţii / Referinţe
33101	10.000	

* Suprafaţa este determinată in planul de proiecţie Stereo 70.

DETALII LINIARE IMOBIL

Date referitoare la teren

Crt	Categorie folosință	Intra vilan	Suprafaţa (mp)	Tarla	Parcelă	Nr. topo	Observaţii / Referinţe
1	arabil	NU	10.000	3	105	-	

Lungime Segmente
1) Valorile lungimilor segmentelor sunt obţinute din proiecţie în plan.

Punct început	X / Y	Punct sfârşit	X / Y	Lungime segment (** (m)
1	398.926,654 272.468,169	2	398.819,561 271.738,433	737.552
2	398.819,561 271.738,433	3	398.832,922 271.736,445	13.508
3	398.832,922 271.736,445	4	398.832,972 271.736,437	0.05
4	398.832,972 271.736,437	5	398.940,071 272.466,221	737.601
5	398.940,071 272.466,221	1	398.926,654 272.468,169	13.558

Document care conține date cu caracter personal, protejat de prevederile Regulamentului (UE) nr. 679/2016 și Legii 190/2018

** Lungimile segmentelor sunt determinate în planul de proiecţie Stereo 70 şi sunt rotunjite la 1 milimetru.
*** Distanţa dintre puncte este formată din segmente cumulate ce sunt mai mici decât valoarea 1 milimetru.

DATE DESPRE IMOBILUL NR. 3259

Oficiul de Cadastru şi Publicitate Imobiliară DOLJ
Biroul de Cadastru şi Publicitate Imobiliară Craiova

A. Partea I. Descrierea imobilului

TEREN Extravilan

Adresa: Jud. Dolj, T3, P106

Nr. Crt	Nr cadastral Nr. topografic	Suprafaţa* (mp)	Observaţii / Referinţe
A1		Din acte: 10.000 Masurata: 9.947	Sector cadastral:4 Teren neimprejmuit; PROCENT DE DIMINUARE DE 0.53%

B. Partea II. Proprietari şi acte

Inscrieri privitoare la dreptul de proprietate şi alte drepturi reale		Referinţe
/		
Act Administrativ nr. TDP NR. 816-14920, din 04/06/1996 emis de CJSDPT DOLJ;		
B1	Intabulare, drept de PROPRIETATE, dobandit prin Reconstituire, cota actuala 1/1, cota initiala 1/1	A1
	1) **IVAN IOANA IVAN RADU**, LIPSĂ CNP	

C. Partea III. SARCINI .

Inscrieri privind dezmembramintele dreptului de proprietate, drepturi reale de garanţie şi sarcini	Referinţe
NU SUNT	

Document care conține date cu caracter personal, protejat de prevederile Regulamentului (UE) nr. 679/2016 și Legii 190/2018

Anexa Nr. 1 La Partea I

Teren

Nr cadastral	Suprafaţa (mp)*	Observaţii / Referinţe
	Din acte: 10.000 Masurata: 9.947	PROCENT DE DIMINUARE DE 0.53%

* Suprafaţa este determinată in planul de proiecţie Stereo 70.

DETALII LINIARE IMOBIL

Date referitoare la teren

Crt	Categorie folosinţă	Intra vilan	Suprafaţa (mp)	Tarla	Parcelă	Nr. topo	Observaţii / Referinţe
1	arabil	NU	9.947	3	106	-	

Lungime Segmente
1) Valorile lungimilor segmentelor sunt obţinute din proiecţie în plan.

Punct început	X / Y	Punct sfârşit	X / Y	Lungime segment (** (m)
1	398.940,071 272.466,221	2	398.832,972 271.736,437	737.601
2	398.832,972 271.736,437	3	398.846,265 271.734,459	13.439
3	398.846,265 271.734,459	4	398.846,31 271.734,452	0.046
4	398.846,31 271.734,452	5	398.953,416 272.464,284	737.649
5	398.953,416 272.464,284	1	398.940,071 272.466,221	13.485

Document care conține date cu caracter personal, protejat de prevederile Regulamentului (UE) nr. 679/2016 și Legii 190/2018

** Lungimile segmentelor sunt determinate în planul de proiecţie Stereo 70 şi sunt rotunjite la 1 milimetru.
*** Distanţa dintre puncte este formată din segmente cumulate ce sunt mai mici decât valoarea 1 milimetru.

DATE DESPRE IMOBILUL NR. 3260

Oficiul de Cadastru şi Publicitate Imobiliară DOLJ
Biroul de Cadastru şi Publicitate Imobiliară Craiova

A. Partea I. Descrierea imobilului

Nr. CF vechi:55
Nr. cadastral vechi:98

TEREN Extravilan

Adresa: Jud. Dolj, T3, P107

Nr. Crt	Nr cadastral Nr. topografic	Suprafaţa* (mp)	Observaţii / Referinţe
A1	30404	Din acte: 10.000 Masurata: 9.948	Sector cadastral:4 Teren neimprejmuit;

B. Partea II. Proprietari şi acte

Inscrieri privitoare la dreptul de proprietate şi alte drepturi reale		Referinţe
134815 / 30/10/2015		
Act Notarial nr. act constitutiv 2960, din 15/10/2015 emis de Ilie Victor Florea (Anexanr. 1, Incheiere de rectificare nr. 98/2015- NP Gaspar MO, Incheiere de rectificare nr. 98/2015- NP Gaspar MO, Rezolutia nr. 16360/28.10.2015- Dosar nr. 44112/21.10.2015- ORC de pe langa Tribunalul Dolj, Certificat de inregistrare seria B nr. 3144122/29.10.2015- ORC de pe langa Tribunalul Dolj;);		
B1	Intabulare, drept de PROPRIETATE, dobandit prin Conventie, cota actuala 1/1, cota initiala 1/1	A1
	1) **CHLOE FARMS SRL**, CIF:9999999999999	
10009 / 27/01/2016		
Act Notarial nr. Contract de ipoteca imobiliara aut nr 193, din 25/01/2016 emis de NP GASPAR M O;		
B2	se noteaza interdictiile de instrainare, grevare, dezmembrare, inchiriere, alipire, construire, demolare, restructurare, amenajare,	A1
	1) **BANCA COMERCIALA ROMANA SA**, CIF:361757	

C. Partea III. SARCINI

Inscrieri privind dezmembramintele dreptului de proprietate, drepturi reale de garanţie şi sarcini		Referinţe
10009 / 27/01/2016		
Act Notarial nr. Contract de ipoteca imobiliara aut nr 193, din 25/01/2016 emis de NP GASPAR M O;		
C1	Intabulare, drept de IPOTECA, Valoare:2800000 LEI+ celelalte obligatii de plata aferente creditului, cota actuala 1/1, cota initiala 1/1	A1
	1) **BANCA COMERCIALA ROMANA SA**, CIF:361757	

Document care conține date cu caracter personal, protejat de prevederile Regulamentului (UE) nr. 679/2016 și Legii 190/2018

Anexa Nr. 1 La Partea I

Teren

Nr cadastral	Suprafaţa (mp)*	Observaţii / Referinţe
30404	Din acte: 10.000 Masurata: 9.948	

* Suprafaţa este determinată in planul de proiecţie Stereo 70.

DETALII LINIARE IMOBIL

Date referitoare la teren

Crt	Categorie folosinţă	Intra vilan	Suprafaţa (mp)	Tarla	Parcelă	Nr. topo	Observaţii / Referinţe
1	arabil	NU	9.948	3	107	-	

Lungime Segmente
1) Valorile lungimilor segmentelor sunt obţinute din proiecţie în plan.

Punct început	X / Y	Punct sfârşit	X / Y	Lungime segment (** (m)
1	398.846,31 271.734,452	2	398.859,603 271.732,474	13.44
2	398.859,603 271.732,474	3	398.859,649 271.732,467	0.046
3	398.859,649 271.732,467	4	398.966,762 272.462,347	737.698
4	398.966,762 272.462,347	5	398.953,416 272.464,284	13.486
5	398.953,416 272.464,284	1	398.846,31 271.734,452	737.649

Document care conține date cu caracter personal, protejat de prevederile Regulamentului (UE) nr. 679/2016 și Legii 190/2018

** Lungimile segmentelor sunt determinate în planul de proiecţie Stereo 70 şi sunt rotunjite la 1 milimetru.
*** Distanţa dintre puncte este formată din segmente cumulate ce sunt mai mici decât valoarea 1 milimetru.

DATE DESPRE IMOBILUL NR. 3261

Oficiul de Cadastru şi Publicitate Imobiliară DOLJ
Biroul de Cadastru şi Publicitate Imobiliară Craiova

A. Partea I. Descrierea imobilului

TEREN Extravilan

Adresa: Jud. Dolj, T3, P108

Nr. Crt	Nr cadastral Nr. topografic	Suprafaţa* (mp)	Observaţii / Referinţe
A1	30588	Din acte: 8.500 Masurata: 8.453	Sector cadastral:4 Teren neimprejmuit;

B. Partea II. Proprietari şi acte

Inscrieri privitoare la dreptul de proprietate şi alte drepturi reale		Referinţe
177385 / 04/09/2020		
Hotarare Judecatoreasca nr. Sentinta Civila NR 879, din 13/12/2017 emis de JUDECATORIA SEGARCEA DOSAR 1506/304/2017;		
B1	Intabulare, drept de PROPRIETATE, dobandit prin Hotarare Judecatoreasca, cota actuala 1/1, cota initiala 1/1	A1
	1) **ANGHEL MIHAI**	

C. Partea III. SARCINI .

Inscrieri privind dezmembramintele dreptului de proprietate, drepturi reale de garanţie şi sarcini	Referinţe
NU SUNT	

Document care conține date cu caracter personal, protejat de prevederile Regulamentului (UE) nr. 679/2016 și Legii 190/2018

Anexa Nr. 1 La Partea I

Teren

Nr cadastral	Suprafaţa (mp)*	Observaţii / Referinţe
30588	Din acte: 8.500 Masurata: 8.453	

* Suprafaţa este determinată in planul de proiecţie Stereo 70.

DETALII LINIARE IMOBIL

Date referitoare la teren

Crt	Categorie folosinţă	Intra vilan	Suprafaţa (mp)	Tarla	Parcelă	Nr. topo	Observaţii / Referinţe
1	arabil	NU	8.453	3	108	-	

Lungime Segmente
1) Valorile lungimilor segmentelor sunt obţinute din proiecţie în plan.

Punct început	X / Y	Punct sfârşit	X / Y	Lungime segment (** (m)
1	398.966,762 272.462,347	2	398.859,649 271.732,467	737.698
2	398.859,649 271.732,467	3	398.870,937 271.730,788	11.412
3	398.870,937 271.730,788	4	398.870,982 271.730,781	0.046
4	398.870,982 271.730,781	5	398.978,101 272.460,701	737.739
5	398.978,101 272.460,701	1	398.966,762 272.462,347	11.458

Document care conține date cu caracter personal, protejat de prevederile Regulamentului (UE) nr. 679/2016 și Legii 190/2018

** Lungimile segmentelor sunt determinate în planul de proiecţie Stereo 70 şi sunt rotunjite la 1 milimetru.
*** Distanţa dintre puncte este formată din segmente cumulate ce sunt mai mici decât valoarea 1 milimetru.

DATE DESPRE IMOBILUL NR. 3262

Oficiul de Cadastru şi Publicitate Imobiliară DOLJ
Biroul de Cadastru şi Publicitate Imobiliară Craiova

A. Partea I. Descrierea imobilului

Nr. CF vechi:53
Nr. cadastral vechi:81

TEREN Extravilan

Adresa: Jud. Dolj, T3, P109

Nr. Crt	Nr cadastral Nr. topografic	Suprafaţa* (mp)	Observaţii / Referinţe
A1	30402	Din acte: 6.900 Masurata: 6.862	Sector cadastral:4 Teren neimprejmuit;

B. Partea II. Proprietari şi acte

Inscrieri privitoare la dreptul de proprietate şi alte drepturi reale		Referinţe
134810 / 30/10/2015		
Act Notarial nr. Actconstitutiv aut. nr. 2960, din 15/10/2015 emis de NP Ilie Victor Florea (Anexa nr. 1, Incheiere de rectificare nr. 98/2015- NP Gaspar MO, Incheiere de rectificare nr. 98/2015- NP Gaspar MO, Rezolutia nr. 16360/28.10.2015- Dosar nr. 44112/21.10.2015- ORC de pe langa Tribunalul Dolj, Certificat de inregistrare seria B nr. 3144122/29.10.2015- ORC de pe langa Tribunalul Dolj);		
B1	Intabulare, drept de PROPRIETATEaport in natura, dobandit prin Conventie, cota actuala 1/1, cota initiala 1/1	A1
	1) **CHLOE FARMS SRL**, CIF:35176973	
10002 / 27/01/2016		
Act Notarial nr. contract de ipoteca aut nr 193, din 25/01/2016 emis de NP GASPAR M O;		
B2	se noteaza interdictiile de instrainare, grevare, inchiriere, dezmembrare, alipire, construire, demolare, restructurare si amenajare	A1
	1) **BANCA COMERCIALA ROMANA SA**, CIF:9999999999999	

C. Partea III. SARCINI

Inscrieri privind dezmembramintele dreptului de proprietate, drepturi reale de garanţie şi sarcini		Referinţe
10002 / 27/01/2016		
Act Notarial nr. contract de ipoteca aut nr 193, din 25/01/2016 emis de NP GASPAR M O;		
C1	Intabulare, drept de IPOTECA, Valoare:2800000 LEIsi celelate obligatii de plata aferente creditului, dobandit prin Conventie, cota actuala 1/1, cota initiala 1/1	A1
	1) **BANCA COMERCIALA ROMANA SA**, CIF:9999999999999	

Document care conține date cu caracter personal, protejat de prevederile Regulamentului (UE) nr. 679/2016 și Legii 190/2018

Anexa Nr. 1 La Partea I

Teren

Nr cadastral	Suprafaţa (mp)*	Observaţii / Referinţe
30402	Din acte: 6.900 Masurata: 6.862	

* Suprafaţa este determinată in planul de proiecţie Stereo 70.

DETALII LINIARE IMOBIL

Date referitoare la teren

Crt	Categorie folosinţă	Intra vilan	Suprafaţa (mp)	Tarla	Parcelă	Nr. topo	Observaţii / Referinţe
1	arabil	NU	6.862	3	109	-	

Lungime Segmente
1) Valorile lungimilor segmentelor sunt obţinute din proiecţie în plan.

Punct început	X / Y	Punct sfârşit	X / Y	Lungime segment (** (m)
1	398.978,101 272.460,701	2	398.870,982 271.730,781	737.739
2	398.870,982 271.730,781	3	398.880,137 271.729,418	9.255
3	398.880,137 271.729,418	4	398.880,182 271.729,412	0.046
4	398.880,182 271.729,412	5	398.987,306 272.459,365	737.772
5	398.987,306 272.459,365	1	398.978,101 272.460,701	9.301

Document care conține date cu caracter personal, protejat de prevederile Regulamentului (UE) nr. 679/2016 și Legii 190/2018

** Lungimile segmentelor sunt determinate în planul de proiecţie Stereo 70 şi sunt rotunjite la 1 milimetru.
*** Distanţa dintre puncte este formată din segmente cumulate ce sunt mai mici decât valoarea 1 milimetru.

DATE DESPRE IMOBILUL NR. 3263

Oficiul de Cadastru şi Publicitate Imobiliară DOLJ
Biroul de Cadastru şi Publicitate Imobiliară Craiova

A. Partea I. Descrierea imobilului

TEREN Extravilan

Adresa: Jud. Dolj, T3, P110

Nr. Crt	Nr cadastral Nr. topografic	Suprafaţa* (mp)	Observaţii / Referinţe
A1	30355	Din acte: 10.000 Masurata: 9.947	Sector cadastral:4 Teren neimprejmuit;

B. Partea II. Proprietari şi acte

Inscrieri privitoare la dreptul de proprietate şi alte drepturi reale		Referinţe
156019 / 22/12/2014		
Act Notarial nr. contract de donatie aut nr 1317, din 27/02/1997 emis de BNP GAGEATU ILIE (Certificat de casatorie nr 1539/2003 Primaria Craiova);		
B1	Intabulare, drept de PROPRIETATE, dobandit prin Conventie, cota actuala 1/1, cota initiala 1/1	A1
	1) **RIEBENSAHM LILIANA SILVIA**, fosta Burnea	

C. Partea III. SARCINI .

Inscrieri privind dezmembramintele dreptului de proprietate, drepturi reale de garanţie şi sarcini	Referinţe
NU SUNT	

Document care conține date cu caracter personal, protejat de prevederile Regulamentului (UE) nr. 679/2016 și Legii 190/2018

Anexa Nr. 1 La Partea I

Teren

Nr cadastral	Suprafaţa (mp)*	Observaţii / Referinţe
30355	Din acte: 10.000 Masurata: 9.947	

* Suprafaţa este determinată in planul de proiecţie Stereo 70.

DETALII LINIARE IMOBIL

Date referitoare la teren

Crt	Categorie folosinţă	Intra vilan	Suprafaţa (mp)	Tarla	Parcelă	Nr. topo	Observaţii / Referinţe
1	arabil	NU	9.947	3	110	-	

Lungime Segmente
1) Valorile lungimilor segmentelor sunt obţinute din proiecţie în plan.

Punct început	X / Y	Punct sfârşit	X / Y	Lungime segment (** (m)
1	398.880,182 271.729,412	2	398.893,472 271.727,434	13.436
2	398.893,472 271.727,434	3	398.893,517 271.727,427	0.046
3	398.893,517 271.727,427	4	399.000,648 272.457,428	737.82
4	399.000,648 272.457,428	5	398.987,306 272.459,365	13.482
5	398.987,306 272.459,365	1	398.880,182 271.729,412	737.772

Document care conține date cu caracter personal, protejat de prevederile Regulamentului (UE) nr. 679/2016 și Legii 190/2018

** Lungimile segmentelor sunt determinate în planul de proiecţie Stereo 70 şi sunt rotunjite la 1 milimetru.
*** Distanţa dintre puncte este formată din segmente cumulate ce sunt mai mici decât valoarea 1 milimetru.

Document care conține date cu caracter personal, protejat de prevederile Regulamentului (UE) nr. 679/2016 și Legii 190/2018

DATE DESPRE IMOBILUL NR. 3264

Oficiul de Cadastru şi Publicitate Imobiliară DOLJ
Biroul de Cadastru şi Publicitate Imobiliară Craiova

A. Partea I. Descrierea imobilului

TEREN Extravilan

Adresa: Jud. Dolj, T3, P111

Nr. Crt	Nr cadastral Nr. topografic	Suprafaţa* (mp)	Observaţii / Referinţe
A1		Din acte: 10.400 Masurata: 10.345	Sector cadastral:4 Teren neimprejmuit; PROCENT DE DIMINUARE DE 0.53%

B. Partea II. Proprietari şi acte

Inscrieri privitoare la dreptul de proprietate şi alte drepturi reale		Referinţe
/		
Act Administrativ nr. TDP NR. 739-47904, din 28/05/1996 emis de CJSDPT DOLJ;		
B1	Intabulare, drept de PROPRIETATE, dobandit prin Reconstituire, cota actuala 1/1, cota initiala 1/1	A1
	1) **GLONTA PETRE GLONTA GHEORGHE BUSUIOC FLOAREA GLONTA MARIA**, LIPSĂ CNP	

C. Partea III. SARCINI .

Inscrieri privind dezmembramintele dreptului de proprietate, drepturi reale de garanţie şi sarcini	Referinţe
NU SUNT	

Document care conține date cu caracter personal, protejat de prevederile Regulamentului (UE) nr. 679/2016 și Legii 190/2018

Anexa Nr. 1 La Partea I

Teren

Nr cadastral	Suprafaţa (mp)*	Observaţii / Referinţe
	Din acte: 10.400 Masurata: 10.345	PROCENT DE DIMINUARE DE 0.53%

* Suprafaţa este determinată in planul de proiecţie Stereo 70.

DETALII LINIARE IMOBIL

Date referitoare la teren

Crt	Categorie folosinţă	Intra vilan	Suprafaţa (mp)	Tarla	Parcelă	Nr. topo	Observaţii / Referinţe
1	arabil	NU	10.345	3	111	-	

Lungime Segmente
1) Valorile lungimilor segmentelor sunt obţinute din proiecţie în plan.

Punct început	X / Y	Punct sfârşit	X / Y	Lungime segment (** (m)
1	399.000,648 272.457,428	2	398.893,517 271.727,427	737.82
2	398.893,517 271.727,427	3	398.907,344 271.725,37	13.979
3	398.907,344 271.725,37	4	398.907,385 271.725,363	0.042
4	398.907,385 271.725,363	5	399.014,523 272.455,414	737.871

Document care conține date cu caracter personal, protejat de prevederile Regulamentului (UE) nr. 679/2016 și Legii 190/2018

Punct început	X / Y	Punct sfârşit	X / Y	Lungime segment (** (m)
5	399.014,523 272.455,414	1	399.000,648 272.457,428	14.021

** Lungimile segmentelor sunt determinate în planul de proiecţie Stereo 70 şi sunt rotunjite la 1 milimetru.
*** Distanţa dintre puncte este formată din segmente cumulate ce sunt mai mici decât valoarea 1 milimetru.

Document care conține date cu caracter personal, protejat de prevederile Regulamentului (UE) nr. 679/2016 și Legii 190/2018

DATE DESPRE IMOBILUL NR. 3265

Oficiul de Cadastru şi Publicitate Imobiliară DOLJ
Biroul de Cadastru şi Publicitate Imobiliară Craiova

A. Partea I. Descrierea imobilului

TEREN Extravilan

Adresa: Jud. Dolj, T3, P112

Nr. Crt	Nr cadastral Nr. topografic	Suprafaţa* (mp)	Observaţii / Referinţe
A1		Din acte: 11.900 Masurata: 11.837	Sector cadastral:4 Teren neimprejmuit; PROCENT DE DIMINUARE DE 0.53%

B. Partea II. Proprietari şi acte

Inscrieri privitoare la dreptul de proprietate şi alte drepturi reale		Referinţe
/		
Act Administrativ nr. TDP NR. 75447904, din 29/05/1996 emis de CJSDPT DOLJ;		
B1	Intabulare, drept de PROPRIETATE, dobandit prin Reconstituire, cota actuala 1/1, cota initiala 1/1	A1
	1) **DIACONEASA DUMITRU STIRCU MARIA DIACONEASA FLOREA UDREA ANA DIACONEASA VASILE**, LIPSĂ CNP	

C. Partea III. SARCINI .

Inscrieri privind dezmembramintele dreptului de proprietate, drepturi reale de garanţie şi sarcini	Referinţe
NU SUNT	

Document care conține date cu caracter personal, protejat de prevederile Regulamentului (UE) nr. 679/2016 și Legii 190/2018

Anexa Nr. 1 La Partea I

Teren

Nr cadastral	Suprafaţa (mp)*	Observaţii / Referinţe
	Din acte: 11.900 Masurata: 11.837	PROCENT DE DIMINUARE DE 0.53%

* Suprafaţa este determinată in planul de proiecţie Stereo 70.

DETALII LINIARE IMOBIL

Date referitoare la teren

Crt	Categorie folosinţă	Intra vilan	Suprafaţa (mp)	Tarla	Parcelă	Nr. topo	Observaţii / Referinţe
1	arabil	NU	11.837	3	112	-	

Lungime Segmente

1) Valorile lungimilor segmentelor sunt obţinute din proiecţie în plan.

Punct început	X / Y	Punct sfârşit	X / Y	Lungime segment (** (m)
1	399.014,523 272.455,414	2	398.907,385 271.725,363	737.871
2	398.907,385 271.725,363	3	398.923,215 271.723,008	16.004
3	398.923,215 271.723,008	4	398.923,252 271.723,002	0.038
4	398.923,252 271.723,002	5	399.030,399 272.453,11	737.928

Document care conține date cu caracter personal, protejat de prevederile Regulamentului (UE) nr. 679/2016 și Legii 190/2018

Punct început	X / Y	Punct sfârşit	X / Y	Lungime segment (** (m)
5	399.030,399 272.453,11	1	399.014,523 272.455,414	16.042

** Lungimile segmentelor sunt determinate în planul de proiecţie Stereo 70 şi sunt rotunjite la 1 milimetru.
*** Distanţa dintre puncte este formată din segmente cumulate ce sunt mai mici decât valoarea 1 milimetru.

Document care conține date cu caracter personal, protejat de prevederile Regulamentului (UE) nr. 679/2016 și Legii 190/2018

DATE DESPRE IMOBILUL NR. 3266

Oficiul de Cadastru şi Publicitate Imobiliară DOLJ
Biroul de Cadastru şi Publicitate Imobiliară Craiova

A. Partea I. Descrierea imobilului

TEREN Extravilan

Adresa: Jud. Dolj, T3, P113

Nr. Crt	Nr cadastral Nr. topografic	Suprafaţa* (mp)	Observaţii / Referinţe
A1		Din acte: 20.000 Masurata: 19.894	Sector cadastral:4 Teren neimprejmuit; PROCENT DE DIMINUARE DE 0.53%

B. Partea II. Proprietari şi acte

Inscrieri privitoare la dreptul de proprietate şi alte drepturi reale		Referinţe
/		
Act Administrativ nr. TDP NR. 748-47904, din 28/05/1996 emis de CJSDPT DOLJ;		
B1	Intabulare, drept de PROPRIETATE, dobandit prin Reconstituire, cota actuala 1/1, cota initiala 1/1	A1
	1) **GLONTA ALEXANDRU**, LIPSĂ CNP 2) **GLONTA STEFAN**	

C. Partea III. SARCINI .

Inscrieri privind dezmembramintele dreptului de proprietate, drepturi reale de garanţie şi sarcini	Referinţe
NU SUNT	

Document care conține date cu caracter personal, protejat de prevederile Regulamentului (UE) nr. 679/2016 și Legii 190/2018

Anexa Nr. 1 La Partea I

Teren

Nr cadastral	Suprafaţa (mp)*	Observaţii / Referinţe
	Din acte: 20.000 Masurata: 19.894	PROCENT DE DIMINUARE DE 0.53%

* Suprafaţa este determinată in planul de proiecţie Stereo 70.

DETALII LINIARE IMOBIL

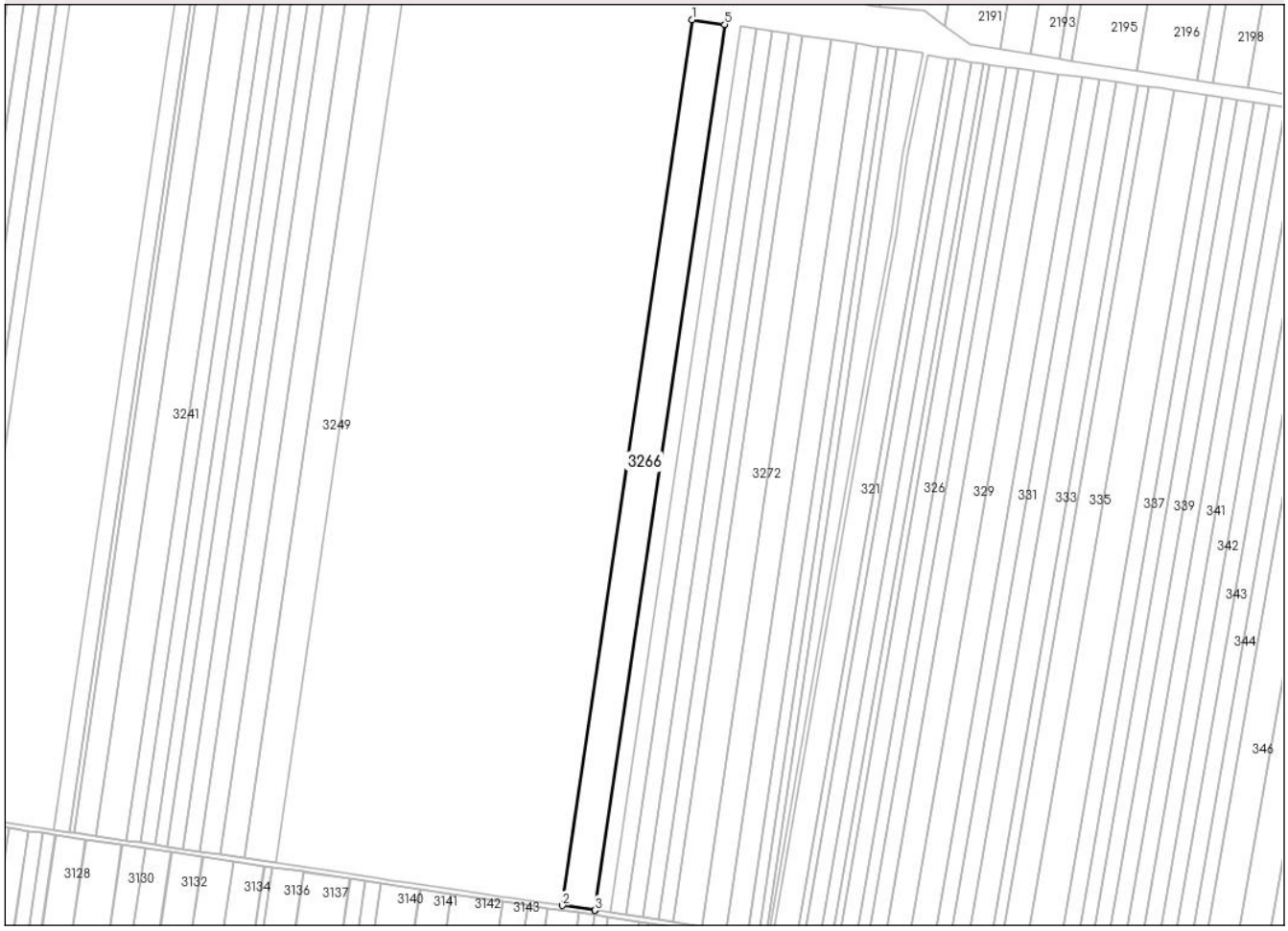

Date referitoare la teren

Crt	Categorie folosinţă	Intra vilan	Suprafaţa (mp)	Tarla	Parcelă	Nr. topo	Observaţii / Referinţe
1	arabil	NU	19.894	3	113	-	

Lungime Segmente
1) Valorile lungimilor segmentelor sunt obţinute din proiecţie în plan.

Punct început	X / Y	Punct sfârşit	X / Y	Lungime segment (** (m)
1	399.030,399 272.453,11	2	398.923,252 271.723,002	737.928
2	398.923,252 271.723,002	3	398.949,888 271.719,038	26.929
3	398.949,888 271.719,038	4	398.949,916 271.719,034	0.028
4	398.949,916 271.719,034	5	399.057,077 272.449,237	738.025

Document care conține date cu caracter personal, protejat de prevederile Regulamentului (UE) nr. 679/2016 și Legii 190/2018

Punct început	X / Y	Punct sfârşit	X / Y	Lungime segment (** (m)
5	399.057,077 272.449,237	1	399.030,399 272.453,11	26.958

** Lungimile segmentelor sunt determinate în planul de proiecţie Stereo 70 şi sunt rotunjite la 1 milimetru.
*** Distanţa dintre puncte este formată din segmente cumulate ce sunt mai mici decât valoarea 1 milimetru.

Document care conține date cu caracter personal, protejat de prevederile Regulamentului (UE) nr. 679/2016 și Legii 190/2018

DATE DESPRE IMOBILUL NR. 3267

Oficiul de Cadastru şi Publicitate Imobiliară DOLJ
Biroul de Cadastru şi Publicitate Imobiliară Craiova

A. Partea I. Descrierea imobilului

TEREN Extravilan

Adresa: Jud. Dolj, T3, P114

Nr. Crt	Nr cadastral Nr. topografic	Suprafaţa* (mp)	Observaţii / Referinţe
A1		Din acte: 10.000 Masurata: 9.947	Sector cadastral:4 Teren neimprejmuit; PROCENT DE DIMINUARE DE 0.53%

B. Partea II. Proprietari şi acte

Inscrieri privitoare la dreptul de proprietate şi alte drepturi reale		Referinţe
/		
Act Administrativ nr. TDP NR. 9339, din 20/11/2007 emis de CJSDPT DOLJ;		
B1	Intabulare, drept de PROPRIETATE, dobandit prin Reconstituire, cota actuala 1/1, cota initiala 1/1	A1
	1) **VÎLCEA ILIE BÎRSANU IOANA BECE LILIANA**, LIPSĂ CNP	

C. Partea III. SARCINI .

Inscrieri privind dezmembramintele dreptului de proprietate, drepturi reale de garanţie şi sarcini	Referinţe
NU SUNT	

Document care conține date cu caracter personal, protejat de prevederile Regulamentului (UE) nr. 679/2016 și Legii 190/2018

Anexa Nr. 1 La Partea I

Teren

Nr cadastral	Suprafaţa (mp)*	Observaţii / Referinţe
	Din acte: 10.000 Masurata: 9.947	PROCENT DE DIMINUARE DE 0.53%

* Suprafaţa este determinată in planul de proiecţie Stereo 70.

DETALII LINIARE IMOBIL

Date referitoare la teren

Crt	Categorie folosinţă	Intra vilan	Suprafaţa (mp)	Tarla	Parcelă	Nr. topo	Observaţii / Referinţe
1	arabil	NU	9.947	3	114	-	

Lungime Segmente
1) Valorile lungimilor segmentelor sunt obţinute din proiecţie în plan.

Punct început	X / Y	Punct sfârşit	X / Y	Lungime segment (** (m)
1	399.057,077 272.449,237	2	398.949,916 271.719,034	738.025
2	398.949,916 271.719,034	3	398.963,224 271.717,054	13.455
3	398.963,224 271.717,054	4	398.963,247 271.717,05	0.023
4	398.963,247 271.717,05	5	399.070,414 272.447,301	738.073
5	399.070,414 272.447,301	1	399.057,077 272.449,237	13.477

Document care conține date cu caracter personal, protejat de prevederile Regulamentului (UE) nr. 679/2016 și Legii 190/2018

** Lungimile segmentelor sunt determinate în planul de proiecţie Stereo 70 şi sunt rotunjite la 1 milimetru.
*** Distanţa dintre puncte este formată din segmente cumulate ce sunt mai mici decât valoarea 1 milimetru.

DATE DESPRE IMOBILUL NR. 3268

Oficiul de Cadastru şi Publicitate Imobiliară DOLJ
Biroul de Cadastru şi Publicitate Imobiliară Craiova

A. Partea I. Descrierea imobilului

TEREN Extravilan

Adresa: Jud. Dolj, T3, P115

Nr. Crt	Nr cadastral Nr. topografic	Suprafaţa* (mp)	Observaţii / Referinţe
A1	30217	Din acte: 10.000 Masurata: 9.555	Sector cadastral:4 Teren neimprejmuit;

B. Partea II. Proprietari şi acte

Inscrieri privitoare la dreptul de proprietate şi alte drepturi reale		Referinţe
123781 / 16/12/2013		
Hotarare Judecatoreasca nr. Sentinta civila nr 1739, din 16/11/2012 emis de Judecatoria Segarcea (Incheiere din data de 23.01.2013 Judecatoria Craiova);		
B1	Intabulare, drept de PROPRIETATE, dobandit prin Hotarare Judecatoreasca, cota actuala 1/1, cota initiala 1/1	A1
	1) **OLTYRE SRL**, CIF:5469920	
207565 / 25/09/2019		
Act Notarial nr. Contract de ipoteca imobiliara aut. nr. 1991, din 23/09/2019 emis de NP Neagoe Monica;		
B2	Se noteaza interdictiile de instrainare , grevare , demolare , construire , alipire , dezmembrare si inchiriere	A1
	1) **BANCA DE EXPORT IMPORT A ROMANIEI EXIMBANK SA**, CIF:361560	

C. Partea III. SARCINI

Inscrieri privind dezmembramintele dreptului de proprietate, drepturi reale de garanţie şi sarcini		Referinţe
207565 / 25/09/2019		
Act Notarial nr. Contract de ipoteca imobiliara aut. nr. 1991, din 23/09/2019 emis de NP Neagoe Monica;		
C1	Intabulare, drept de IPOTECA, Valoare:51000000 RON,plus celelalte obligatii de plata aferente creditului	A1
	1) **BANCA DE EXPORT IMPORT A ROMANIEI EXIMBANK SA**, CIF:361560	

Document care conține date cu caracter personal, protejat de prevederile Regulamentului (UE) nr. 679/2016 și Legii 190/2018

Anexa Nr. 1 La Partea I

Teren

Nr cadastral	Suprafaţa (mp)*	Observaţii / Referinţe
30217	Din acte: 10.000 Masurata: 9.555	

* Suprafaţa este determinată in planul de proiecţie Stereo 70.

DETALII LINIARE IMOBIL

Date referitoare la teren

Crt	Categorie folosinţă	Intra vilan	Suprafaţa (mp)	Tarla	Parcelă	Nr. topo	Observaţii / Referinţe
1	arabil	NU	9.555	3	115	-	

Lungime Segmente
1) Valorile lungimilor segmentelor sunt obţinute din proiecţie în plan.

Punct început	X / Y	Punct sfârşit	X / Y	Lungime segment (** (m)
1	398.963,247 271.717,05	2	398.976,028 271.715,148	12.923
2	398.976,028 271.715,148	3	398.976,051 271.715,145	0.023
3	398.976,051 271.715,145	4	399.083,225 272.445,442	738.119
4	399.083,225 272.445,442	5	399.070,414 272.447,301	12.946
5	399.070,414 272.447,301	1	398.963,247 271.717,05	738.073

Document care conține date cu caracter personal, protejat de prevederile Regulamentului (UE) nr. 679/2016 și Legii 190/2018

** Lungimile segmentelor sunt determinate în planul de proiecţie Stereo 70 şi sunt rotunjite la 1 milimetru.
*** Distanţa dintre puncte este formată din segmente cumulate ce sunt mai mici decât valoarea 1 milimetru.

DATE DESPRE IMOBILUL NR. 3269

Oficiul de Cadastru şi Publicitate Imobiliară DOLJ
Biroul de Cadastru şi Publicitate Imobiliară Craiova

A. Partea I. Descrierea imobilului

TEREN Extravilan

Adresa: Jud. Dolj, T3, P116

Nr. Crt	Nr cadastral Nr. topografic	Suprafaţa* (mp)	Observaţii / Referinţe
A1		Din acte: 10.000 Masurata: 9.947	Sector cadastral:4 Teren neimprejmuit; PROCENT DE DIMINUARE DE 0.53%

B. Partea II. Proprietari şi acte

Inscrieri privitoare la dreptul de proprietate şi alte drepturi reale		Referinţe
/		
Act Administrativ nr. TDP NR. 896-14920, din 08/07/1996 emis de CJSDPT DOLJ;		
B1	Intabulare, drept de PROPRIETATE, dobandit prin Reconstituire, cota actuala 1/1, cota initiala 1/1	A1
	1) **PAMPU DUMITRU PAMPU EMIL**, LIPSĂ CNP	

C. Partea III. SARCINI .

Inscrieri privind dezmembramintele dreptului de proprietate, drepturi reale de garanţie şi sarcini	Referinţe
NU SUNT	

Document care conține date cu caracter personal, protejat de prevederile Regulamentului (UE) nr. 679/2016 și Legii 190/2018

Anexa Nr. 1 La Partea I

Teren

Nr cadastral	Suprafaţa (mp)*	Observaţii / Referinţe
	Din acte: 10.000 Masurata: 9.947	PROCENT DE DIMINUARE DE 0.53%

* Suprafaţa este determinată in planul de proiecţie Stereo 70.

DETALII LINIARE IMOBIL

Date referitoare la teren

Crt	Categorie folosinţă	Intra vilan	Suprafaţa (mp)	Tarla	Parcelă	Nr. topo	Observaţii / Referinţe
1	arabil	NU	9.947	3	116	-	

Lungime Segmente
1) Valorile lungimilor segmentelor sunt obţinute din proiecţie în plan.

Punct început	X / Y	Punct sfârşit	X / Y	Lungime segment (** (m)
1	398.976,051 271.715,145	2	398.989,363 271.713,164	13.458
2	398.989,363 271.713,164	3	398.989,38 271.713,161	0.017
3	398.989,38 271.713,161	4	399.096,561 272.443,506	738.168
4	399.096,561 272.443,506	5	399.083,225 272.445,442	13.476
5	399.083,225 272.445,442	1	398.976,051 271.715,145	738.119

Document care conține date cu caracter personal, protejat de prevederile Regulamentului (UE) nr. 679/2016 și Legii 190/2018

** Lungimile segmentelor sunt determinate în planul de proiecţie Stereo 70 şi sunt rotunjite la 1 milimetru.
*** Distanţa dintre puncte este formată din segmente cumulate ce sunt mai mici decât valoarea 1 milimetru.

DATE DESPRE IMOBILUL NR. 3270

Oficiul de Cadastru şi Publicitate Imobiliară DOLJ
Biroul de Cadastru şi Publicitate Imobiliară Craiova

A. Partea I. Descrierea imobilului

TEREN Extravilan

Adresa: Jud. Dolj, T3, P117

Nr. Crt	Nr cadastral Nr. topografic	Suprafaţa* (mp)	Observaţii / Referinţe
A1		Din acte: 10.000 Masurata: 9.947	Sector cadastral:4 Teren neimprejmuit; PROCENT DE DIMINUARE DE 0.53%

B. Partea II. Proprietari şi acte

Inscrieri privitoare la dreptul de proprietate şi alte drepturi reale		Referinţe
/		
Act Administrativ nr. TDP NR. 868-14920, din 25/06/1996 emis de CJSDPT DOLJ;		
B1	Intabulare, drept de PROPRIETATE, dobandit prin Reconstituire, cota actuala 1/1, cota initiala 1/1	A1
	1) **CHIRIAC DUMITRU CHIRIAC VICTORIA**, LIPSĂ CNP	

C. Partea III. SARCINI .

Inscrieri privind dezmembramintele dreptului de proprietate, drepturi reale de garanţie şi sarcini	Referinţe
NU SUNT	

Document care conține date cu caracter personal, protejat de prevederile Regulamentului (UE) nr. 679/2016 și Legii 190/2018

Anexa Nr. 1 La Partea I

Teren

Nr cadastral	Suprafaţa (mp)*	Observaţii / Referinţe
	Din acte: 10.000 Masurata: 9.947	PROCENT DE DIMINUARE DE 0.53%

* Suprafaţa este determinată in planul de proiecţie Stereo 70.

DETALII LINIARE IMOBIL

Date referitoare la teren

Crt	Categorie folosinţă	Intra vilan	Suprafaţa (mp)	Tarla	Parcelă	Nr. topo	Observaţii / Referinţe
1	arabil	NU	9.947	3	117	-	

Lungime Segmente
1) Valorile lungimilor segmentelor sunt obţinute din proiecţie în plan.

Punct început	X / Y	Punct sfârşit	X / Y	Lungime segment (** (m)
1	399.096,561 272.443,506	2	398.989,38 271.713,161	738.168
2	398.989,38 271.713,161	3	399.002,696 271.711,179	13.463
3	399.002,696 271.711,179	4	399.002,708 271.711,178	0.012
4	399.002,708 271.711,178	5	399.109,897 272.441,57	738.216
5	399.109,897 272.441,57	1	399.096,561 272.443,506	13.475

Document care conține date cu caracter personal, protejat de prevederile Regulamentului (UE) nr. 679/2016 și Legii 190/2018

** Lungimile segmentelor sunt determinate în planul de proiecţie Stereo 70 şi sunt rotunjite la 1 milimetru.
*** Distanţa dintre puncte este formată din segmente cumulate ce sunt mai mici decât valoarea 1 milimetru.

DATE DESPRE IMOBILUL NR. 3271

Oficiul de Cadastru şi Publicitate Imobiliară DOLJ
Biroul de Cadastru şi Publicitate Imobiliară Craiova

A. Partea I. Descrierea imobilului

TEREN Extravilan

Adresa: Jud. Dolj, T3, P118

Nr. Crt	Nr cadastral Nr. topografic	Suprafaţa* (mp)	Observaţii / Referinţe
A1		Din acte: 8.700 Masurata: 8.654	Sector cadastral:4 Teren neimprejmuit; PROCENT DE DIMINUARE DE 0.53%

B. Partea II. Proprietari şi acte

Inscrieri privitoare la dreptul de proprietate şi alte drepturi reale		Referinţe
/		
Act Administrativ nr. TDP NR. 865-14920, din 25/06/1996 emis de CJSDPT DOLJ;		
B1	Intabulare, drept de PROPRIETATE, dobandit prin Reconstituire, cota actuala 1/1, cota initiala 1/1	A1
	1) **PIŢICĂ FLOAREA**, LIPSĂ CNP	

C. Partea III. SARCINI .

Inscrieri privind dezmembramintele dreptului de proprietate, drepturi reale de garanţie şi sarcini	Referinţe
NU SUNT	

Document care conține date cu caracter personal, protejat de prevederile Regulamentului (UE) nr. 679/2016 și Legii 190/2018

Anexa Nr. 1 La Partea I

Teren

Nr cadastral	Suprafaţa (mp)*	Observaţii / Referinţe
	Din acte: 8.700 Masurata: 8.654	PROCENT DE DIMINUARE DE 0.53%

* Suprafaţa este determinată in planul de proiecţie Stereo 70.

DETALII LINIARE IMOBIL

Date referitoare la teren

Crt	Categorie folosinţă	Intra vilan	Suprafaţa (mp)	Tarla	Parcelă	Nr. topo	Observaţii / Referinţe
1	arabil	NU	8.654	3	118	-	

Lungime Segmente
1) Valorile lungimilor segmentelor sunt obţinute din proiecţie în plan.

Punct început	X / Y	Punct sfârşit	X / Y	Lungime segment (** (m)
1	399.109,897 272.441,57	2	399.002,708 271.711,178	738.216
2	399.002,708 271.711,178	3	399.014,295 271.709,453	11.715
3	399.014,295 271.709,453	4	399.014,303 271.709,452	0.008
4	399.014,303 271.709,452	5	399.121,498 272.439,886	738.258
5	399.121,498 272.439,886	1	399.109,897 272.441,57	11.723

Document care conține date cu caracter personal, protejat de prevederile Regulamentului (UE) nr. 679/2016 și Legii 190/2018

** Lungimile segmentelor sunt determinate în planul de proiecţie Stereo 70 şi sunt rotunjite la 1 milimetru.
*** Distanţa dintre puncte este formată din segmente cumulate ce sunt mai mici decât valoarea 1 milimetru.

DATE DESPRE IMOBILUL NR. 3272

Oficiul de Cadastru şi Publicitate Imobiliară DOLJ
Biroul de Cadastru şi Publicitate Imobiliară Craiova

A. Partea I. Descrierea imobilului

TEREN Extravilan

Adresa: Jud. Dolj, T3, P119

Nr. Crt	Nr cadastral Nr. topografic	Suprafaţa* (mp)	Observaţii / Referinţe
A1		Din acte: 18.000 Masurata: 17.905	Sector cadastral:4 Teren neimprejmuit; PROCENT DE DIMINUARE DE 0.53%

B. Partea II. Proprietari şi acte

Inscrieri privitoare la dreptul de proprietate şi alte drepturi reale		Referinţe
/		
Act Administrativ nr. TDP NR. 869-14920, din 25/06/1996 emis de CJSDPT DOLJ;		
B1	Intabulare, drept de PROPRIETATE, dobandit prin Reconstituire, cota actuala 1/1, cota initiala 1/1	A1
	1) **PADEANU DUMITRU PADEANU ION**, LIPSĂ CNP	

C. Partea III. SARCINI .

Inscrieri privind dezmembramintele dreptului de proprietate, drepturi reale de garanţie şi sarcini	Referinţe
NU SUNT	

Document care conține date cu caracter personal, protejat de prevederile Regulamentului (UE) nr. 679/2016 și Legii 190/2018

Anexa Nr. 1 La Partea I

Teren

Nr cadastral	Suprafaţa (mp)*	Observaţii / Referinţe
	Din acte: 18.000 Masurata: 17.905	PROCENT DE DIMINUARE DE 0.53%

* Suprafaţa este determinată in planul de proiecţie Stereo 70.

DETALII LINIARE IMOBIL

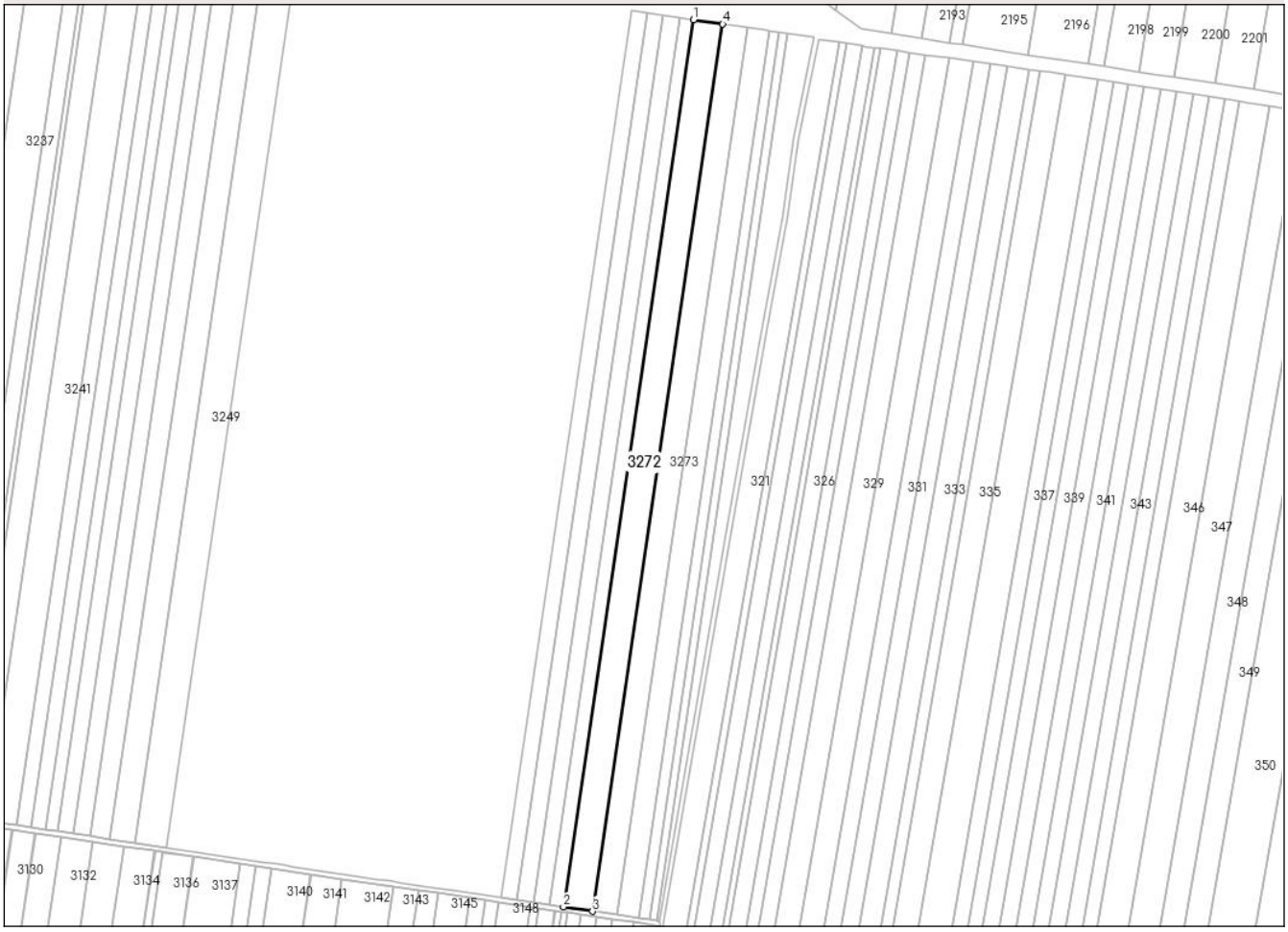

Date referitoare la teren

Crt	Categorie folosinţă	Intra vilan	Suprafaţa (mp)	Tarla	Parcelă	Nr. topo	Observaţii / Referinţe
1	arabil	NU	17.905	3	119	-	

Lungime Segmente
1) Valorile lungimilor segmentelor sunt obţinute din proiecţie în plan.

Punct început	X / Y	Punct sfârşit	X / Y	Lungime segment (** (m)
1	399.121,498 272.439,886	2	399.014,303 271.709,452	738.258
2	399.014,303 271.709,452	3	399.038,29 271.705,882	24.252
3	399.038,29 271.705,882	4	399.145,498 272.436,403	738.345
4	399.145,498 272.436,403	1	399.121,498 272.439,886	24.252

Document care conține date cu caracter personal, protejat de prevederile Regulamentului (UE) nr. 679/2016 și Legii 190/2018

** Lungimile segmentelor sunt determinate în planul de proiecţie Stereo 70 şi sunt rotunjite la 1 milimetru.
*** Distanţa dintre puncte este formată din segmente cumulate ce sunt mai mici decât valoarea 1 milimetru.

DATE DESPRE IMOBILUL NR. 3273

Oficiul de Cadastru şi Publicitate Imobiliară DOLJ
Biroul de Cadastru şi Publicitate Imobiliară Craiova

A. Partea I. Descrierea imobilului

TEREN Extravilan

Adresa: Jud. Dolj, T3, P120

Nr. Crt	Nr cadastral Nr. topografic	Suprafaţa* (mp)	Observaţii / Referinţe
A1	30565	15.000	Sector cadastral:4 Teren neimprejmuit;

B. Partea II. Proprietari şi acte

Inscrieri privitoare la dreptul de proprietate şi alte drepturi reale		Referinţe
2483 / 11/01/2017		
Act Notarial nr. CONTRACT DE VANZARE AUT. NR. 4964, din 22/12/2016 emis de NP Faurar Virgil Claudiu;		
B1	Intabulare, drept de PROPRIETATE, dobandit prin Conventie, cota actuala 1/1, cota initiala 1/1	A1
	1) **SOCIETATEA OLTYRE SRL**, CIF:5469920	
114230 / 31/05/2019		
Act Notarial nr. Contract ipoteca aut nr. 1170, din 29/05/2019 emis de NP Neagoe Monica;		
B2	se noteaza interdicția de înstrăinare, grevare, demolare, dezmembrare, închiriere	A1
	1) **BANCA DE EXPORT-IMPORT A ROMANIEI EXIMBANK S.A**, CIF:361560	
301739 / 28/12/2021		
Act Administrativ nr. referat, din 28/12/2021 emis de SERVICIUL CADASTRU 16691;		
B3	Se notează recepţia propunerii de comasare (alipire) a imobilului din prezenta carte funciară cu imobilul din cartea funciara: 30076,30089, 30209, rezultand imobilul cu numărul cadastral 33144,	A1

C. Partea III. SARCINI

Inscrieri privind dezmembramintele dreptului de proprietate, drepturi reale de garanţie şi sarcini		Referinţe
114230 / 31/05/2019		
Act Notarial nr. Contract ipoteca aut nr. 1170, din 29/05/2019 emis de NP Neagoe Monica;		
C1	Intabulare, drept de IPOTECA, Valoare:51000000 RONsi celelalte obligatii aferente creditului	A1
	1) **BANCA DE EXPORT-IMPORT A ROMANIEI EXIMBANK S.A**, CIF:361560	

Document care conține date cu caracter personal, protejat de prevederile Regulamentului (UE) nr. 679/2016 și Legii 190/2018

Anexa Nr. 1 La Partea I

Teren

Nr cadastral	Suprafaţa (mp)*	Observaţii / Referinţe
30565	15.000	

* Suprafaţa este determinată in planul de proiecţie Stereo 70.

DETALII LINIARE IMOBIL

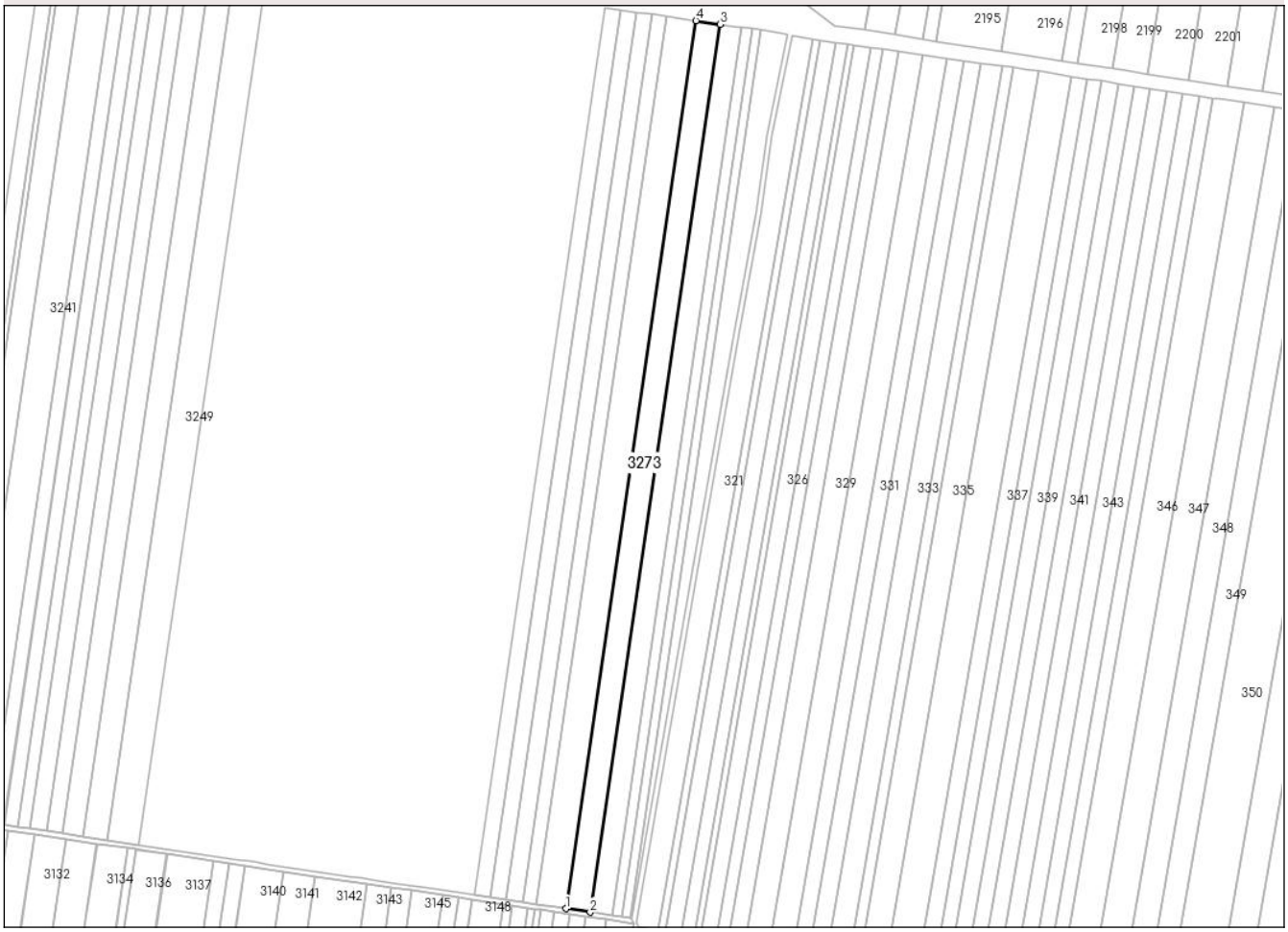

Date referitoare la teren

Crt	Categorie folosință	Intra vilan	Suprafaţa (mp)	Tarla	Parcelă	Nr. topo	Observaţii / Referinţe
1	arabil	NU	15.000	3	120	-	

Lungime Segmente
1) Valorile lungimilor segmentelor sunt obţinute din proiecţie în plan.

Punct început	X / Y	Punct sfârşit	X / Y	Lungime segment (** (m)
1	399.038,29 271.705,882	2	399.058,384 271.702,892	20.315
2	399.058,384 271.702,892	3	399.165,602 272.433,485	738.418
3	399.165,602 272.433,485	4	399.145,498 272.436,403	20.315
4	399.145,498 272.436,403	1	399.038,29 271.705,882	738.345

**** Lungimile segmentelor sunt determinate în planul de proiecţie Stereo 70 şi sunt rotunjite la 1 milimetru.**

Document care conține date cu caracter personal, protejat de prevederile Regulamentului (UE) nr. 679/2016 și Legii 190/2018

***** Distanţa dintre puncte este formată din segmente cumulate ce sunt mai mici decât valoarea 1 milimetru.**

DATE DESPRE IMOBILUL NR. 3274

Oficiul de Cadastru şi Publicitate Imobiliară DOLJ
Biroul de Cadastru şi Publicitate Imobiliară Craiova

A. Partea I. Descrierea imobilului

TEREN Extravilan

Adresa: Jud. Dolj, T3, P121

Nr. Crt	Nr cadastral Nr. topografic	Suprafaţa* (mp)	Observaţii / Referinţe
A1	30076	Din acte: 14.000 Masurata: 13.377	Sector cadastral:4 Teren neimprejmuit;

B. Partea II. Proprietari şi acte

Inscrieri privitoare la dreptul de proprietate şi alte drepturi reale		Referinţe
100015 / 21/11/2012		
Hotarare Judecatoreasca nr. sentinta comerciala nr 45, din 30/03/2009 emis de Judecatoria Segarcea (dosar nr 425/304/2009););		
B1	Intabulare, drept de PROPRIETATE, dobandit prin Conventie, cota actuala 1/1, cota initiala 1/1	A1
	1) **SC OLTYRE SRL**, CIF:5469920	
113981 / 31/05/2019		
Act Notarial nr. Contract ipoteca aut nr. 1170, din 29/05/2019 emis de NP Neagoe Monica;		
B2	Se noteaza interdictiile de instrainare, grevare, inchiriere, dezmembrare, demolare	A1
	1) **BANCA DE EXPORT-IMPORT A ROMANIEI EXIMBANK S.A**, CIF:361560	
301739 / 28/12/2021		
Act Administrativ nr. referat, din 28/12/2021 emis de SERVICIUL CADASTRU 16691;		
B3	Se notează recepţia propunerii de comasare (alipire) a imobilului din prezenta carte funciară cu imobilul din cartea funciara: 30089, 30209, 30565, rezultand imobilul cu numărul cadastral 33144,	A1

C. Partea III. SARCINI

Inscrieri privind dezmembramintele dreptului de proprietate, drepturi reale de garanţie şi sarcini		Referinţe
113981 / 31/05/2019		
Act Notarial nr. Contract ipoteca aut nr. 1170, din 29/05/2019 emis de NP Neagoe Monica;		
C1	Intabulare, drept de IPOTECA, Valoare:51000000 RONsi celelalte obligatii de plata aferente creditului	A1
	1) **BANCA DE EXPORT-IMPORT A ROMANIEI EXIMBANK S.A**, CIF:361560	

Document care conține date cu caracter personal, protejat de prevederile Regulamentului (UE) nr. 679/2016 și Legii 190/2018

Anexa Nr. 1 La Partea I

Teren

Nr cadastral	Suprafaţa (mp)*	Observaţii / Referinţe
30076	Din acte: 14.000 Masurata: 13.377	

* Suprafaţa este determinată in planul de proiecţie Stereo 70.

DETALII LINIARE IMOBIL

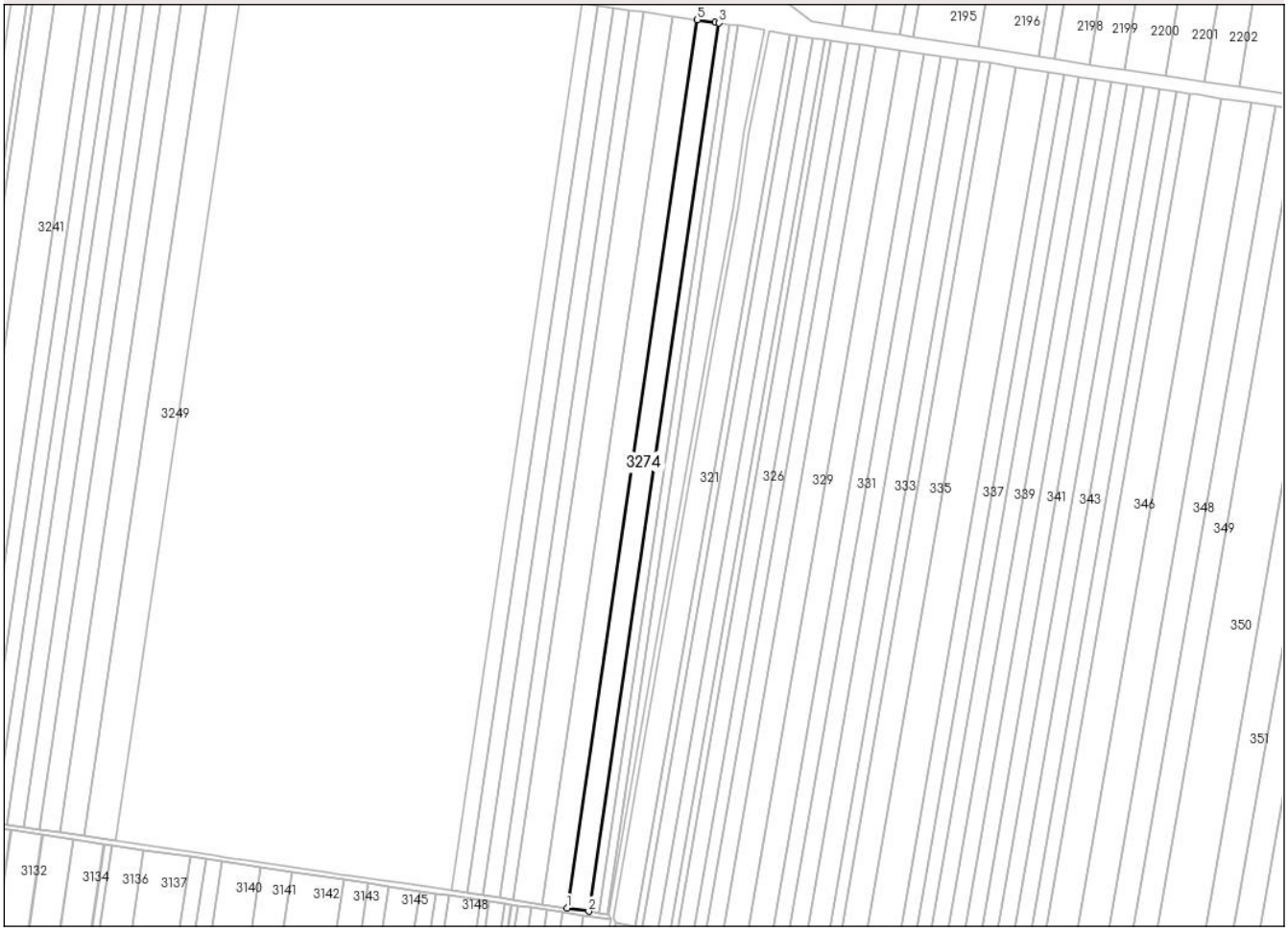

Date referitoare la teren

Crt	Categorie folosinţă	Intra vilan	Suprafaţa (mp)	Tarla	Parcelă	Nr. topo	Observaţii / Referinţe
1	arabil	NU	13.377	3	121	-	

Lungime Segmente

1) Valorile lungimilor segmentelor sunt obţinute din proiecţie în plan.

Punct început	X / Y	Punct sfârşit	X / Y	Lungime segment (** (m)
1	399.058,384 271.702,892	2	399.076,301 271.700,226	18.115
2	399.076,301 271.700,226	3	399.183,53 272.430,89	738.49
3	399.183,53 272.430,89	4	399.180,545 272.431,315	3.015
4	399.180,545 272.431,315	5	399.165,602 272.433,485	15.1

Document care conține date cu caracter personal, protejat de prevederile Regulamentului (UE) nr. 679/2016 și Legii 190/2018

Punct început	X / Y	Punct sfârşit	X / Y	Lungime segment (** (m)
5	399.165,602 272.433,485	1	399.058,384 271.702,892	738.418

** Lungimile segmentelor sunt determinate în planul de proiecţie Stereo 70 şi sunt rotunjite la 1 milimetru.
*** Distanţa dintre puncte este formată din segmente cumulate ce sunt mai mici decât valoarea 1 milimetru.

DATE DESPRE IMOBILUL NR. 3275

Oficiul de Cadastru şi Publicitate Imobiliară DOLJ
Biroul de Cadastru şi Publicitate Imobiliară Craiova

A. Partea I. Descrierea imobilului

TEREN Extravilan

Adresa: Jud. Dolj, T3, P121/1

Nr. Crt	Nr cadastral Nr. topografic	Suprafaţa* (mp)	Observaţii / Referinţe
A1	30089	Din acte: 6.800 Masurata: 6.497	Sector cadastral:4 Teren neimprejmuit;

B. Partea II. Proprietari şi acte

Inscrieri privitoare la dreptul de proprietate şi alte drepturi reale		Referinţe
20446 / 07/03/2013		
Act Notarial nr. CVC nr. 1142, din 23/06/2012 emis de BNP Neagoe Monica;		
B1	Intabulare, drept de PROPRIETATE, dobandit prin Conventie, cota actuala 1/1, cota initiala 1/1	A1
	1) **SOCIETATEA OLTYRE SRL**, CIF:5469920	
207645 / 25/09/2019		
Act Notarial nr. Contract de ipoteca imobiliara aut. nr. 1991, din 23/09/2019 emis de NP Neagoe Monica;		
B2	Se noteaza interdictiile de instrainare, grevare, inchiriere, dezmembrare si demolare;	A1
	1) **BANCA DE EXPORT IMPORT A ROMANIEI EXIMBANK SA**, CIF:361560	
301739 / 28/12/2021		
Act Administrativ nr. referat, din 28/12/2021 emis de SERVICIUL CADASTRU 16691;		
B3	Se notează recepţia propunerii de comasare (alipire) a imobilului din prezenta carte funciară cu imobilul din cartea funciara: 30076, 30209, 30565, rezultand imobilul cu numărul cadastral 33144,	A1

C. Partea III. SARCINI

Inscrieri privind dezmembramintele dreptului de proprietate, drepturi reale de garanţie şi sarcini		Referinţe
207645 / 25/09/2019		
Act Notarial nr. Contract de ipoteca imobiliara aut. nr. 1991, din 23/09/2019 emis de NP Neagoe Monica;		
C1	Intabulare, drept de IPOTECA, Valoare:51000000 RONsi celelalte obligatii aferente creditului ;	A1
	1) **BANCA DE EXPORT IMPORT A ROMANIEI EXIMBANK SA**, CIF:361560	

Document care conține date cu caracter personal, protejat de prevederile Regulamentului (UE) nr. 679/2016 și Legii 190/2018

Anexa Nr. 1 La Partea I

Teren

Nr cadastral	Suprafaţa (mp)*	Observaţii / Referinţe
30089	Din acte: 6.800 Masurata: 6.497	

* Suprafaţa este determinată in planul de proiecţie Stereo 70.

DETALII LINIARE IMOBIL

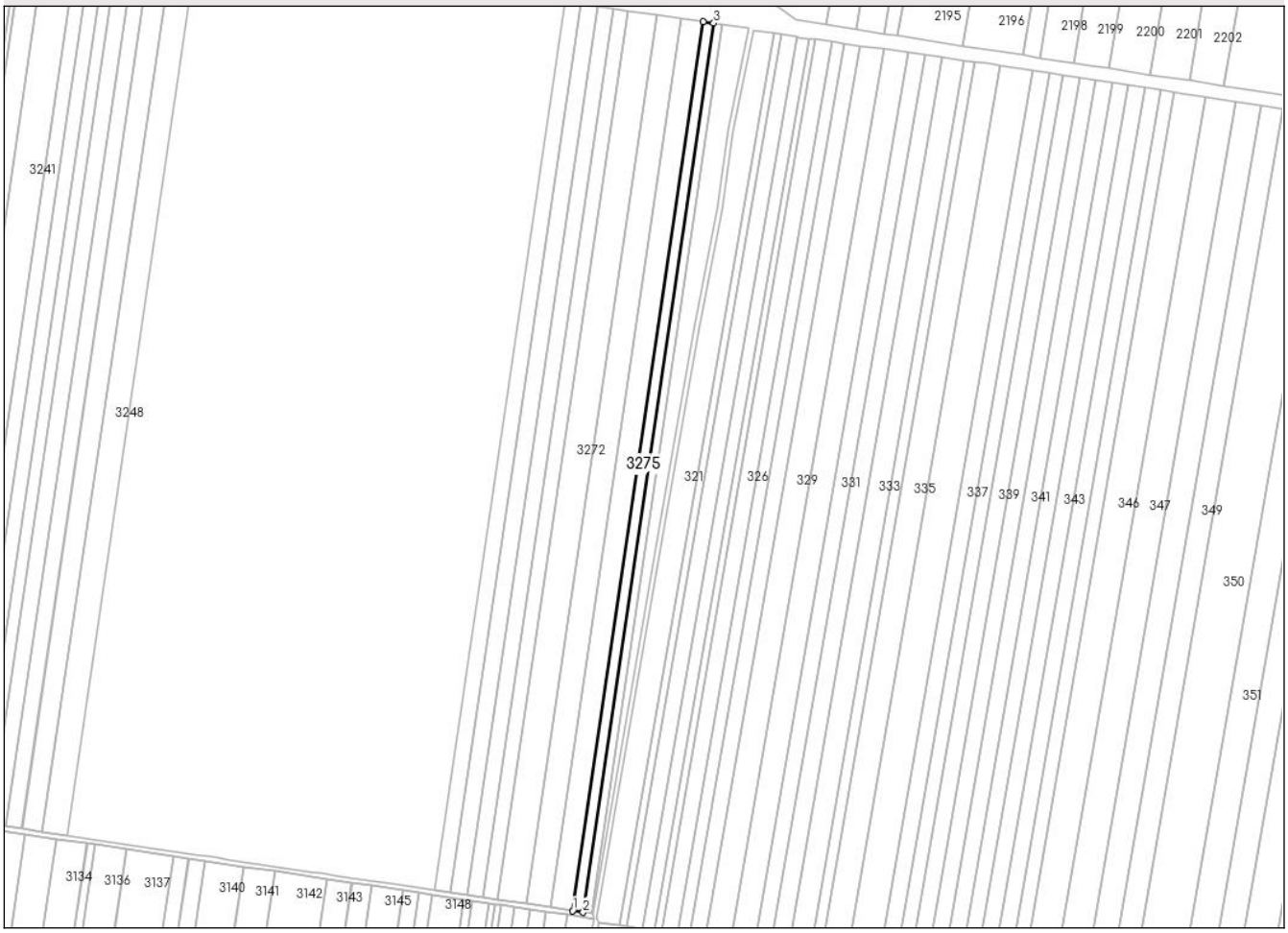

Date referitoare la teren

Crt	Categorie folosinţă	Intra vilan	Suprafaţa (mp)	Tarla	Parcelă	Nr. topo	Observaţii / Referinţe
1	arabil	NU	6.497	3	121/1	-	

Lungime Segmente
1) Valorile lungimilor segmentelor sunt obţinute din proiecţie în plan.

Punct început	X / Y	Punct sfârşit	X / Y	Lungime segment (** (m)
1	399.076,301 271.700,226	2	399.085,003 271.698,931	8.797
2	399.085,003 271.698,931	3	399.192,239 272.429,647	738.543
3	399.192,239 272.429,647	4	399.183,53 272.430,89	8.797
4	399.183,53 272.430,89	1	399.076,301 271.700,226	738.49

Document care conține date cu caracter personal, protejat de prevederile Regulamentului (UE) nr. 679/2016 și Legii 190/2018

** Lungimile segmentelor sunt determinate în planul de proiecţie Stereo 70 şi sunt rotunjite la 1 milimetru.
*** Distanţa dintre puncte este formată din segmente cumulate ce sunt mai mici decât valoarea 1 milimetru.

DATE DESPRE IMOBILUL NR. 3276

Oficiul de Cadastru şi Publicitate Imobiliară DOLJ
Biroul de Cadastru şi Publicitate Imobiliară Craiova

A. Partea I. Descrierea imobilului

TEREN Extravilan

Adresa: Jud. Dolj, T3, P122

Nr. Crt	Nr cadastral Nr. topografic	Suprafaţa* (mp)	Observaţii / Referinţe
A1	30209	5.000	Sector cadastral:4 Teren neimprejmuit;

B. Partea II. Proprietari şi acte

Inscrieri privitoare la dreptul de proprietate şi alte drepturi reale		Referinţe
34308 / 21/03/2014		
Act Notarial nr. Contract de Vanzare nr. 297, din 19/03/2014 emis de NP Florea Ana Maria;		
B1	Intabulare, drept de PROPRIETATE, dobandit prin Conventie, cota actuala 1/1, cota initiala 1/1	A1
	1) **SOCIETATEA OLTYRE SRL**, CIF:9999999999999	
231293 / 15/10/2019		
Act Notarial nr. Contract de ipoteca imobiliara aut. nr. 2052, din 30/09/2019 emis de NP Neagoe Monica;		
B2	Se notează interdicţiile de înstrăinare, grevare, demolare, închiriere, dezmembrare	A1
	1) **BANCA DE EXPORT IMPORT A ROMANIEI EXIMBANK SA**, CIF:361560	

C. Partea III. SARCINI

Inscrieri privind dezmembramintele dreptului de proprietate, drepturi reale de garanţie şi sarcini		Referinţe
231293 / 15/10/2019		
Act Notarial nr. Contract de ipoteca imobiliara aut. nr. 2052, din 30/09/2019 emis de NP Neagoe Monica;		
C1	Intabulare, drept de IPOTECA, Valoare:51000000 LEIplus celelalte obligatii aferente creditului	A1
	1) **BANCA DE EXPORT IMPORT A ROMANIEI EXIMBANK SA**, CIF:361560	

Document care conține date cu caracter personal, protejat de prevederile Regulamentului (UE) nr. 679/2016 și Legii 190/2018

Anexa Nr. 1 La Partea I

Teren

Nr cadastral	Suprafaţa (mp)*	Observaţii / Referinţe
30209	5.000	

* Suprafaţa este determinată in planul de proiecţie Stereo 70.

DETALII LINIARE IMOBIL

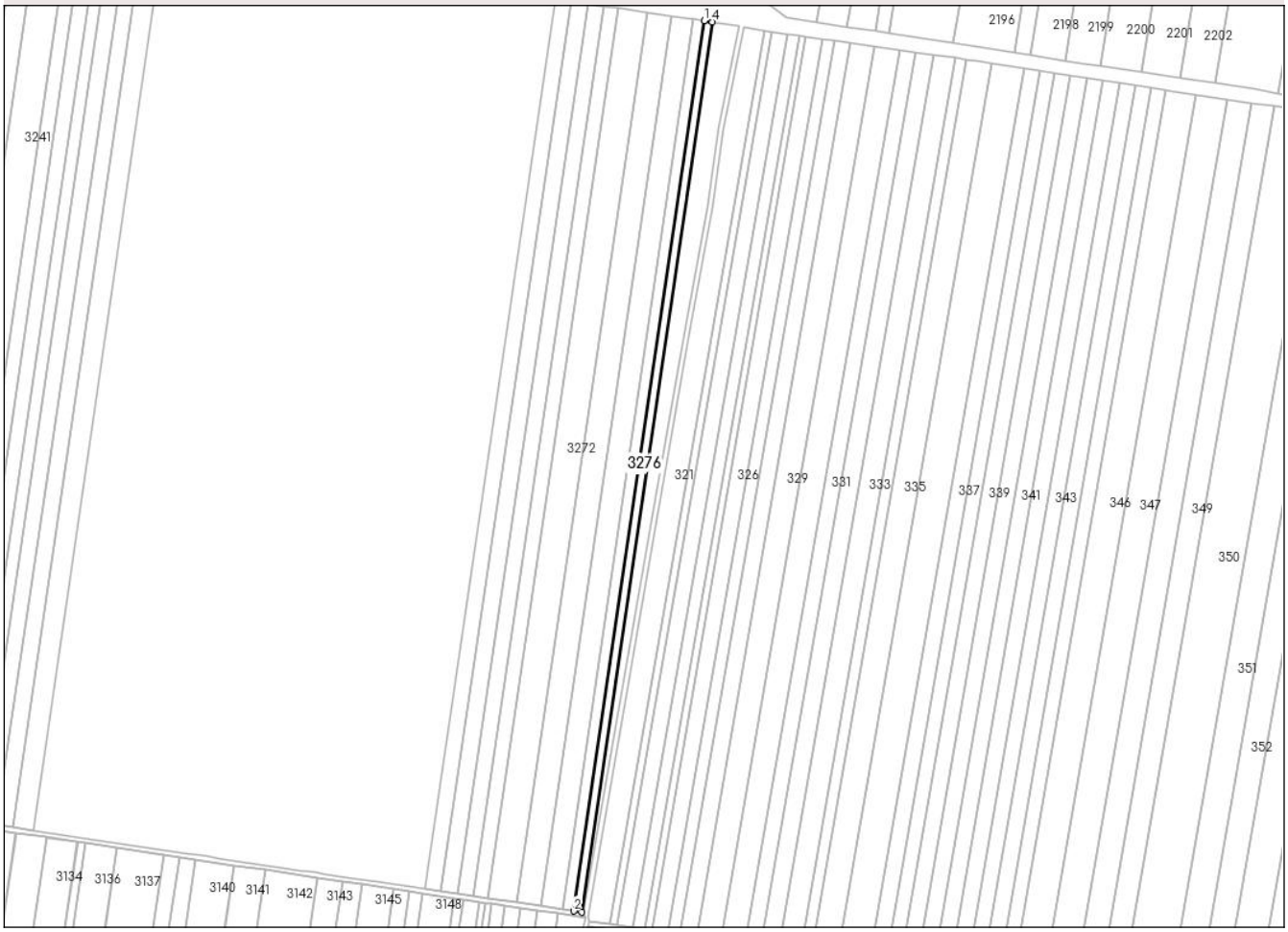

Date referitoare la teren

Crt	Categorie folosință	Intra vilan	Suprafaţa (mp)	Tarla	Parcelă	Nr. topo	Observaţii / Referinţe
1	arabil	NU	5.000	3	122	-	

Lungime Segmente
1) Valorile lungimilor segmentelor sunt obţinute din proiecţie în plan.

Punct început	X / Y	Punct sfârşit	X / Y	Lungime segment (** (m)
1	399.192,239 272.429,647	2	399.085,003 271.698,931	738.543
2	399.085,003 271.698,931	3	399.091,699 271.697,934	6.77
3	399.091,699 271.697,934	4	399.198,941 272.428,691	738.584
4	399.198,941 272.428,691	1	399.192,239 272.429,647	6.77

**** Lungimile segmentelor sunt determinate în planul de proiecţie Stereo 70 şi sunt rotunjite la 1 milimetru.**

Document care conține date cu caracter personal, protejat de prevederile Regulamentului (UE) nr. 679/2016 și Legii 190/2018

***** Distanţa dintre puncte este formată din segmente cumulate ce sunt mai mici decât valoarea 1 milimetru.**

Document care conține date cu caracter personal, protejat de prevederile Regulamentului (UE) nr. 679/2016 și Legii 190/2018

DATE DESPRE IMOBILUL NR. 3277

Oficiul de Cadastru şi Publicitate Imobiliară DOLJ
Biroul de Cadastru şi Publicitate Imobiliară Craiova

A. Partea I. Descrierea imobilului

TEREN Extravilan

Adresa: Jud. Dolj, T3, P122

Nr. Crt	Nr cadastral Nr. topografic	Suprafaţa* (mp)	Observaţii / Referinţe
A1	30210	8.200	Sector cadastral:4 Teren neimprejmuit;

B. Partea II. Proprietari şi acte

Inscrieri privitoare la dreptul de proprietate şi alte drepturi reale		Referinţe
34308 / 21/03/2014		
Act Administrativ nr. TP nr. 911-48354, din 19/03/1997 emis de Comisia Judeteana Dolj;		
B1	Intabulare, drept de PROPRIETATE, dobandit prin Reconstituire, cota actuala 1/1, cota initiala 1/1	A1
	1) **PADEANU PETRE**	

C. Partea III. SARCINI .

Inscrieri privind dezmembramintele dreptului de proprietate, drepturi reale de garanţie şi sarcini	Referinţe
NU SUNT	

Document care conține date cu caracter personal, protejat de prevederile Regulamentului (UE) nr. 679/2016 și Legii 190/2018

Anexa Nr. 1 La Partea I

Teren

Nr cadastral	Suprafaţa (mp)*	Observaţii / Referinţe
30210	8.200	

* Suprafaţa este determinată in planul de proiecţie Stereo 70.

DETALII LINIARE IMOBIL

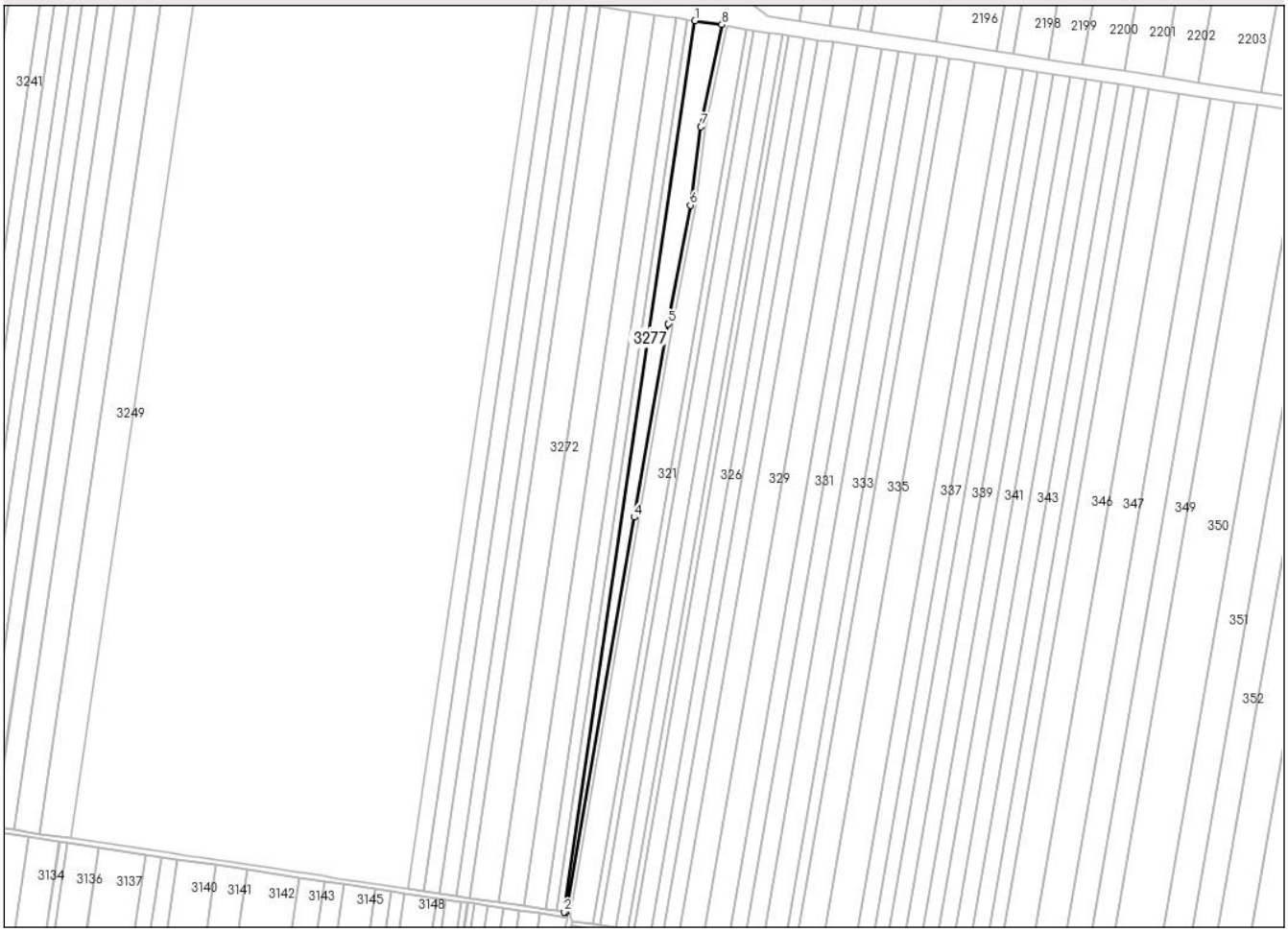

Date referitoare la teren

Crt	Categorie folosință	Intra vilan	Suprafaţa (mp)	Tarla	Parcelă	Nr. topo	Observaţii / Referinţe
1	arabil	NU	8.200	3	122	-	

Lungime Segmente

1) Valorile lungimilor segmentelor sunt obţinute din proiecţie în plan.

Punct început	X / Y	Punct sfârşit	X / Y	Lungime segment (** (m)
1	399.198,941 272.428,691	2	399.091,699 271.697,934	738.584
2	399.091,699 271.697,934	3	399.092,97 271.697,745	1.285
3	399.092,97 271.697,745	4	399.148,963 272.021,648	328.707
4	399.148,963 272.021,648	5	399.176,928 272.180,27	161.068
5	399.176,928 272.180,27	6	399.195,26 272.277,41	98.855

Document care conține date cu caracter personal, protejat de prevederile Regulamentului (UE) nr. 679/2016 și Legii 190/2018

Punct început	X / Y	Punct sfârşit	X / Y	Lungime segment (** (m)
6	399.195,26 272.277,41	7	399.203,863 272.341,701	64.864
7	399.203,863 272.341,701	8	399.221,092 272.425,531	85.583
8	399.221,092 272.425,531	1	399.198,941 272.428,691	22.375

** Lungimile segmentelor sunt determinate în planul de proiecţie Stereo 70 şi sunt rotunjite la 1 milimetru.
*** Distanţa dintre puncte este formată din segmente cumulate ce sunt mai mici decât valoarea 1 milimetru.

Document care conține date cu caracter personal, protejat de prevederile Regulamentului (UE) nr. 679/2016 și Legii 190/2018

DATE DESPRE IMOBILUL NR. 3278

Oficiul de Cadastru şi Publicitate Imobiliară DOLJ
Biroul de Cadastru şi Publicitate Imobiliară Craiova

A. Partea I. Descrierea imobilului

TEREN Extravilan

Adresa: Jud. Dolj, De 63

Nr. Crt	Nr cadastral Nr. topografic	Suprafaţa* (mp)	Observaţii / Referinţe
A1		3.234	Sector cadastral:4 Teren neimprejmuit;

B. Partea II. Proprietari şi acte

Inscrieri privitoare la dreptul de proprietate şi alte drepturi reale		Referinţe
/		
Act Administrativ nr. Act administrativ nr. 1997, din 07/06/2024 emis de PRIMARIA MACESU DE SUS;		
B1	Inscrierea posesiei, drept de PROPRIETATE, dobandit prin Lege, cota actuala 1/1, cota initiala 1/1	A1
	1) **NEIDENTIFICAT NEIDENTIFICAT**	
Act Normativ nr. Legea nr 7, din 13/03/1996 emis de PARLAMENTUL ROMANIEI (ART. 13);		
B2	Se noteaza mentiunea de proprietar neidentificat.	A1

C. Partea III. SARCINI .

Inscrieri privind dezmembramintele dreptului de proprietate, drepturi reale de garanţie şi sarcini	Referinţe
NU SUNT	

Document care conține date cu caracter personal, protejat de prevederile Regulamentului (UE) nr. 679/2016 și Legii 190/2018

Anexa Nr. 1 La Partea I

Teren

Nr cadastral	Suprafaţa (mp)*	Observaţii / Referinţe
	3.234	

* Suprafaţa este determinată in planul de proiecţie Stereo 70.

DETALII LINIARE IMOBIL

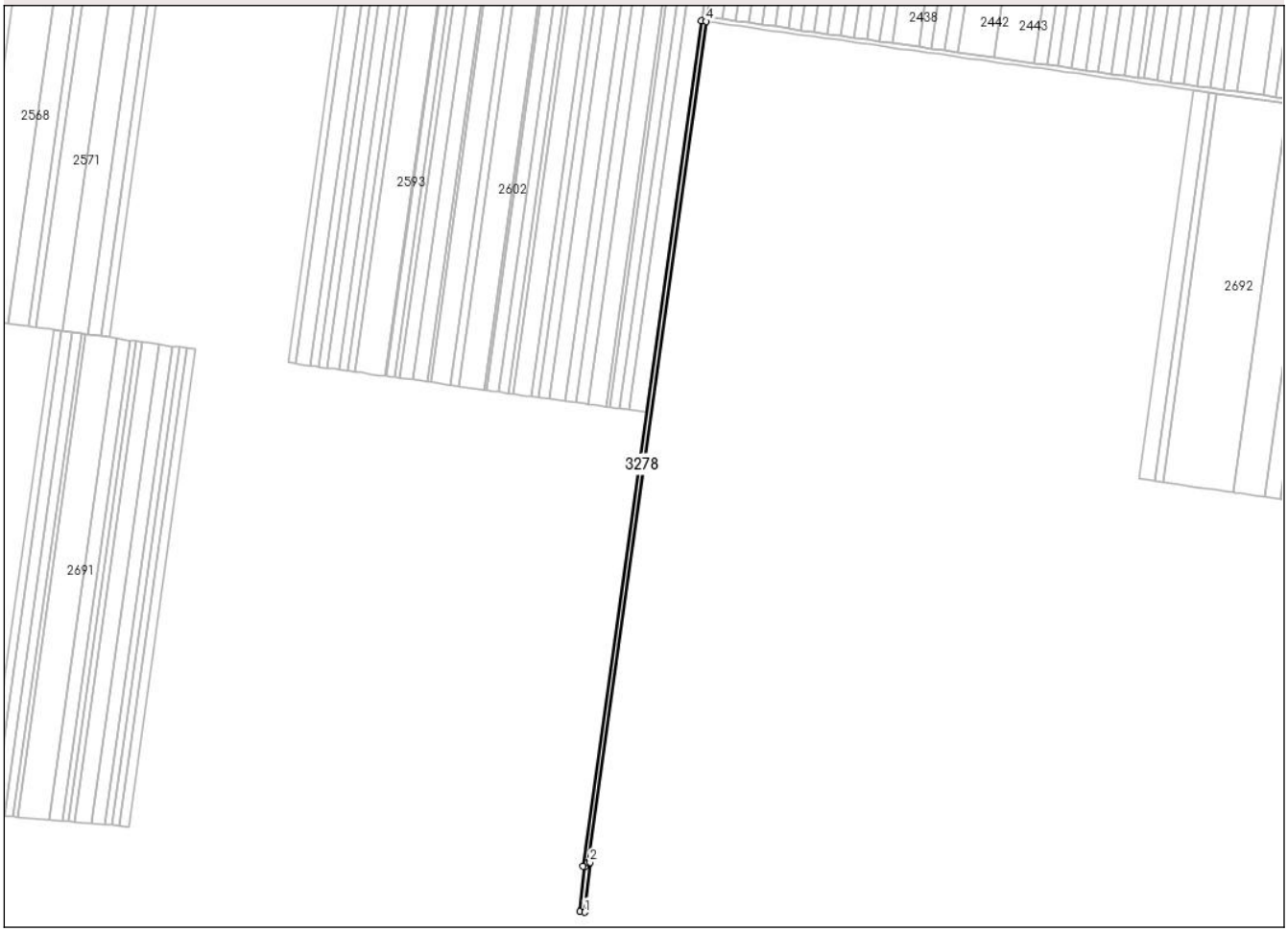

Date referitoare la teren

Crt	Categorie folosință	Intra vilan	Suprafaţa (mp)	Tarla	Parcelă	Nr. topo	Observaţii / Referinţe
1	drum	NU	3.234	-	De 63	-	

Lungime Segmente
1) Valorile lungimilor segmentelor sunt obţinute din proiecţie în plan.

Punct început	X / Y	Punct sfârşit	X / Y	Lungime segment (** (m)
1	394.554,354 270.684,69	2	394.559,243 270.729,332	44.909
2	394.559,243 270.729,332	3	394.557,248 270.729,507	2.002
3	394.557,248 270.729,507	4	394.663,491 271.483,545	761.487
4	394.663,491 271.483,545	5	394.659,53 271.484,103	4.0
5	394.659,53 271.484,103	6	394.552,699 270.725,889	765.704

Document care conține date cu caracter personal, protejat de prevederile Regulamentului (UE) nr. 679/2016 și Legii 190/2018

Punct început	X / Y	Punct sfârşit	X / Y	Lungime segment (** (m)
6	394.552,699 270.725,889	7	394.554,822 270.725,703	2.131
7	394.554,822 270.725,703	8	394.550,378 270.685,126	40.82
8	394.550,378 270.685,126	1	394.554,354 270.684,69	4.0

** Lungimile segmentelor sunt determinate în planul de proiecţie Stereo 70 şi sunt rotunjite la 1 milimetru.
*** Distanţa dintre puncte este formată din segmente cumulate ce sunt mai mici decât valoarea 1 milimetru.

Document care conține date cu caracter personal, protejat de prevederile Regulamentului (UE) nr. 679/2016 și Legii 190/2018

DATE DESPRE IMOBILUL NR. 3279

Oficiul de Cadastru şi Publicitate Imobiliară DOLJ
Biroul de Cadastru şi Publicitate Imobiliară Craiova

A. Partea I. Descrierea imobilului

TEREN Extravilan

Adresa: Jud. Dolj, T1, P32/2

Nr. Crt	Nr cadastral Nr. topografic	Suprafaţa* (mp)	Observaţii / Referinţe
A1	33282	24.000	Sector cadastral:4 Teren neimprejmuit;

B. Partea II. Proprietari şi acte

Inscrieri privitoare la dreptul de proprietate şi alte drepturi reale		Referinţe
172624 / 21/07/2023		
Act Administrativ nr. Act de partaj voluntar nr 1381, din 30/07/2003 emis de NP Ionica Vergica (act administrativ nr Titlu de proprietate nr 1104-59425 din 15.02.2001, emis de Comisia Judeteana Dolj);		
B1	Intabulare, drept de PROPRIETATE, dobandit prin Iesire Din Indiviziune, cota actuala 1/1, cota initiala 1/1	A1
	1) **PIRJOL ELENA**	

C. Partea III. SARCINI .

Inscrieri privind dezmembramintele dreptului de proprietate, drepturi reale de garanţie şi sarcini	Referinţe
NU SUNT	

Document care conține date cu caracter personal, protejat de prevederile Regulamentului (UE) nr. 679/2016 și Legii 190/2018

Anexa Nr. 1 La Partea I

Teren

Nr cadastral	Suprafaţa (mp)*	Observaţii / Referinţe
33282	24.000	

* Suprafaţa este determinată in planul de proiecţie Stereo 70.

DETALII LINIARE IMOBIL



Date referitoare la teren

Crt	Categorie folosință	Intra vilan	Suprafaţa (mp)	Tarla	Parcelă	Nr. topo	Observaţii / Referinţe
1	arabil	NU	24.000	1	32/2	-	

Lungime Segmente
1) Valorile lungimilor segmentelor sunt obţinute din proiecţie în plan.

Punct început	X / Y	Punct sfârşit	X / Y	Lungime segment (** (m)
1	395.283,199 272.249,932	2	395.314,046 272.245,43	31.174
2	395.314,046 272.245,43	3	395.314,754 272.245,327	0.715
3	395.314,754 272.245,327	4	395.426,148 272.989,596	752.559
4	395.426,148 272.989,596	5	395.394,611 272.994,323	31.889
5	395.394,611 272.994,323	1	395.283,199 272.249,932	752.683

Document care conține date cu caracter personal, protejat de prevederile Regulamentului (UE) nr. 679/2016 și Legii 190/2018

** Lungimile segmentelor sunt determinate în planul de proiecţie Stereo 70 şi sunt rotunjite la 1 milimetru.
*** Distanţa dintre puncte este formată din segmente cumulate ce sunt mai mici decât valoarea 1 milimetru.

DATE DESPRE IMOBILUL NR. 3280

Oficiul de Cadastru şi Publicitate Imobiliară DOLJ
Biroul de Cadastru şi Publicitate Imobiliară Craiova

A. Partea I. Descrierea imobilului

TEREN Extravilan

Adresa: Jud. Dolj, De 9

Nr. Crt	Nr cadastral Nr. topografic	Suprafaţa* (mp)	Observaţii / Referinţe
A1		9.579	Sector cadastral:4 Teren neimprejmuit;

B. Partea II. Proprietari şi acte

Inscrieri privitoare la dreptul de proprietate şi alte drepturi reale		Referinţe
/		
Act Administrativ nr. Act administrativ nr. 1997, din 07/06/2024 emis de PRIMARIA MACESU DE SUS;		
B1	Inscrierea posesiei, drept de PROPRIETATE, dobandit prin Lege, cota actuala 1/1, cota initiala 1/1	A1
	1) **NEIDENTIFICAT NEIDENTIFICAT**	
Act Normativ nr. Legea nr 7, din 13/03/1996 emis de PARLAMENTUL ROMANIEI (ART.13);		
B2	Se noteaza mentiunea de proprietar neidentificat.	A1

C. Partea III. SARCINI .

Inscrieri privind dezmembramintele dreptului de proprietate, drepturi reale de garanţie şi sarcini	Referinţe
NU SUNT	

Document care conține date cu caracter personal, protejat de prevederile Regulamentului (UE) nr. 679/2016 și Legii 190/2018

Anexa Nr. 1 La Partea I

Teren

Nr cadastral	Suprafaţa (mp)*	Observaţii / Referinţe
	9.579	

* Suprafaţa este determinată in planul de proiecţie Stereo 70.

DETALII LINIARE IMOBIL



Date referitoare la teren

Crt	Categorie folosință	Intra vilan	Suprafaţa (mp)	Tarla	Parcelă	Nr. topo	Observaţii / Referinţe
1	drum	NU	9.579	-	De 9	-	

Lungime Segmente

1) Valorile lungimilor segmentelor sunt obţinute din proiecţie în plan.

Punct început	X / Y	Punct sfârşit	X / Y	Lungime segment
1	396.983,299 271.997,818	2	396.990,585 271.996,755	7.363
4	397.007,748 271.994,251	5	397.012,526 271.993,554	4.829
7	397.027,221 271.991,409	8	397.036,541 271.990,05	9.418
10	397.071,195 271.984,993	11	397.082,549 271.983,336	11.474
13	397.101,793 271.980,528	14	397.120,497 271.977,799	18.903
16	397.129,697 271.976,457	17	397.131,968 271.976,125	2.296

Punct început	X / Y	Punct sfârşit	X / Y	Lungime segment
2	396.990,585 271.996,755	3	397.002,253 271.995,053	11.791
5	397.012,526 271.993,554	6	397.020,172 271.992,438	7.727
8	397.036,541 271.990,05	9	397.045,383 271.988,759	8.936
11	397.082,549 271.983,336	12	397.094,143 271.981,645	11.717
14	397.120,497 271.977,799	15	397.127,909 271.976,717	7.491
17	397.131,968 271.976,125	18	397.139,381 271.975,044	7.491

Punct început	X / Y	Punct sfârşit	X / Y	Lungime segment
3	397.002,253 271.995,053	4	397.007,748 271.994,251	5.553
6	397.020,172 271.992,438	7	397.027,221 271.991,409	7.124
9	397.045,383 271.988,759	10	397.071,195 271.984,993	26.085
12	397.094,143 271.981,645	13	397.101,793 271.980,528	7.731
15	397.127,909 271.976,717	16	397.129,697 271.976,457	1.806
18	397.139,381 271.975,044	19	397.145,957 271.974,084	6.646

Document care conține date cu caracter personal, protejat de prevederile Regulamentului (UE) nr. 679/2016 și Legii 190/2018

Punct început	X / Y	Punct sfârşit	X / Y	Lungime segment
19	397.145,957 271.974,084	20	397.154,447 271.972,845	8.58
22	397.151,331 271.977,342	23	397.141,093 271.978,836	10.347
25	397.132,603 271.980,075	26	397.132,593 271.980,076	0.01
28	397.127,364 271.980,839	29	397.121,669 271.981,67	5.755
31	397.119,057 271.982,052	32	397.119,039 271.982,054	0.018
34	397.098,118 271.985,107	35	397.096,461 271.985,349	1.675
37	397.079,719 271.987,792	38	397.079,678 271.987,798	0.042
40	397.063,334 271.990,182	41	397.036,269 271.994,132	27.351
43	397.032,945 271.994,617	44	397.032,886 271.994,625	0.06
46	397.017,72 271.996,838	47	397.015,445 271.997,17	2.298
49	397.006,042 271.998,542	50	397.005,953 271.998,555	0.091
52	396.995,101 272.000,139	53	396.987,366 272.001,267	7.817
55	396.981,649 272.002,101	56	396.981,539 272.002,117	0.111
58	396.979,205 272.002,458	59	396.970,695 272.003,7	8.6
61	396.961,423 272.005,053	62	396.961,293 272.005,072	0.131
64	396.954,756 272.006,026	65	396.948,886 272.006,882	5.931
67	396.943,176 272.007,715	68	396.943,032 272.007,736	0.146
70	396.936,42 272.008,701	71	396.930,593 272.009,551	5.888
73	396.923,975 272.010,517	74	396.923,831 272.010,538	0.146
76	396.917,212 272.011,504	77	396.904,297 272.013,388	13.052
79	396.897,649 272.014,358	80	396.897,49 272.014,382	0.16
82	396.885,463 272.016,137	83	396.875,84 272.017,541	9.724
85	396.847,633 272.021,657	86	396.847,418 272.021,688	0.217
88	396.827,024 272.024,664	89	396.813,966 272.026,569	13.197
91	396.800,906 272.028,475	92	396.800,656 272.028,511	0.253
94	396.789,366 272.030,158	95	396.771,97 272.032,697	17.58
97	396.744,981 272.036,635	98	396.744,73 272.036,672	0.253
100	396.720,982 272.040,137	101	396.714,704 272.041,053	6.344
103	396.701,728 272.042,946	104	396.701,469 272.042,984	0.261
106	396.688,626 272.044,858	107	396.675,827 272.046,726	12.935
109	396.662,534 272.048,665	110	396.662,481 272.048,673	0.053
112	396.648,626 272.050,695	113	396.642,598 272.051,574	6.092
115	396.619,472 272.054,949	116	396.619,404 272.054,959	0.069

Punct început	X / Y	Punct sfârşit	X / Y	Lungime segment
20	397.154,447 271.972,845	21	397.154,818 271.976,833	4.005
23	397.141,093 271.978,836	24	397.138,48 271.979,217	2.64
26	397.132,593 271.980,076	27	397.127,379 271.980,837	5.27
29	397.121,669 271.981,67	30	397.121,654 271.981,673	0.015
32	397.119,039 271.982,054	33	397.098,159 271.985,101	21.101
35	397.096,461 271.985,349	36	397.096,419 271.985,355	0.042
38	397.079,678 271.987,798	39	397.063,393 271.990,174	16.457
41	397.036,269 271.994,132	42	397.036,21 271.994,14	0.06
44	397.032,886 271.994,625	45	397.017,796 271.996,827	15.25
47	397.015,445 271.997,17	48	397.015,366 271.997,182	0.08
50	397.005,953 271.998,555	51	396.995,203 272.000,124	10.864
53	396.987,366 272.001,267	54	396.987,256 272.001,283	0.111
56	396.981,539 272.002,117	57	396.979,314 272.002,442	2.249
59	396.970,695 272.003,7	60	396.970,576 272.003,717	0.12
62	396.961,293 272.005,072	63	396.954,893 272.006,006	6.467
65	396.948,886 272.006,882	66	396.948,742 272.006,903	0.146
68	396.943,032 272.007,736	69	396.936,564 272.008,68	6.536
71	396.930,593 272.009,551	72	396.930,449 272.009,572	0.146
74	396.923,831 272.010,538	75	396.917,357 272.011,483	6.543
77	396.904,297 272.013,388	78	396.904,138 272.013,412	0.161
80	396.897,49 272.014,382	81	396.885,635 272.016,111	11.981
83	396.875,84 272.017,541	84	396.875,658 272.017,567	0.185
86	396.847,418 272.021,688	87	396.827,26 272.024,629	20.372
89	396.813,966 272.026,569	90	396.813,73 272.026,604	0.238
92	396.800,656 272.028,511	93	396.789,617 272.030,122	11.156
95	396.771,97 272.032,697	96	396.771,72 272.032,733	0.253
98	396.744,73 272.036,672	99	396.721,232 272.040,1	23.746
101	396.714,704 272.041,053	102	396.714,445 272.041,091	0.261
104	396.701,469 272.042,984	105	396.688,885 272.044,82	12.718
107	396.675,827 272.046,726	108	396.675,553 272.046,766	0.276
110	396.662,481 272.048,673	111	396.648,694 272.050,685	13.933
113	396.642,598 272.051,574	114	396.642,529 272.051,584	0.069
116	396.619,404 272.054,959	117	396.606,5 272.056,841	13.04

Punct început	X / Y	Punct sfârşit	X / Y	Lungime segment
21	397.154,818 271.976,833	22	397.151,331 271.977,342	3.523
24	397.138,48 271.979,217	25	397.132,603 271.980,075	5.939
27	397.127,379 271.980,837	28	397.127,364 271.980,839	0.015
30	397.121,654 271.981,673	31	397.119,057 271.982,052	2.625
33	397.098,159 271.985,101	34	397.098,118 271.985,107	0.041
36	397.096,419 271.985,355	37	397.079,719 271.987,792	16.876
39	397.063,393 271.990,174	40	397.063,334 271.990,182	0.06
42	397.036,21 271.994,14	43	397.032,945 271.994,617	3.3
45	397.017,796 271.996,827	46	397.017,72 271.996,838	0.077
48	397.015,366 271.997,182	49	397.006,042 271.998,542	9.422
51	396.995,203 272.000,124	52	396.995,101 272.000,139	0.103
54	396.987,256 272.001,283	55	396.981,649 272.002,101	5.667
57	396.979,314 272.002,442	58	396.979,205 272.002,458	0.111
60	396.970,576 272.003,717	61	396.961,423 272.005,053	9.25
63	396.954,893 272.006,006	64	396.954,756 272.006,026	0.139
66	396.948,742 272.006,903	67	396.943,176 272.007,715	5.625
69	396.936,564 272.008,68	70	396.936,42 272.008,701	0.146
72	396.930,449 272.009,572	73	396.923,975 272.010,517	6.543
75	396.917,357 272.011,483	76	396.917,212 272.011,504	0.146
78	396.904,138 272.013,412	79	396.897,649 272.014,358	6.557
81	396.885,635 272.016,111	82	396.885,463 272.016,137	0.174
84	396.875,658 272.017,567	85	396.847,633 272.021,657	28.322
87	396.827,26 272.024,629	88	396.827,024 272.024,664	0.238
90	396.813,73 272.026,604	91	396.800,906 272.028,475	12.959
93	396.789,617 272.030,122	94	396.789,366 272.030,158	0.253
96	396.771,72 272.032,733	97	396.744,981 272.036,635	27.022
99	396.721,232 272.040,1	100	396.720,982 272.040,137	0.253
102	396.714,445 272.041,091	103	396.701,728 272.042,946	12.852
105	396.688,885 272.044,82	106	396.688,626 272.044,858	0.261
108	396.675,553 272.046,766	109	396.662,534 272.048,665	13.157
111	396.648,694 272.050,685	112	396.648,626 272.050,695	0.069
114	396.642,529 272.051,584	115	396.619,472 272.054,949	23.301
117	396.606,5 272.056,841	118	396.606,432 272.056,852	0.069

Document care conține date cu caracter personal, protejat de prevederile Regulamentului (UE) nr. 679/2016 și Legii 190/2018

Punct început	X / Y	Punct sfârşit	X / Y	Lungime segment
118	396.606,432 272.056,852	119	396.592,272 272.058,918	14.31
121	396.585,746 272.059,87	122	396.585,653 272.059,883	0.093
124	396.572,586 272.061,79	125	396.559,406 272.063,713	13.32
127	396.546,233 272.065,635	128	396.546,12 272.065,652	0.115
130	396.540,117 272.066,528	131	396.531,862 272.067,732	8.343
133	396.522,743 272.069,063	134	396.522,646 272.069,077	0.098
136	396.513,641 272.070,391	137	396.505,82 272.071,532	7.904
139	396.496,873 272.072,838	140	396.496,785 272.072,851	0.089
142	396.487,782 272.074,164	143	396.480,938 272.075,163	6.917
145	396.454,816 272.078,975	146	396.454,773 272.078,981	0.043
148	396.432,987 272.082,16	149	396.392,551 272.088,06	40.864
151	396.382,9 272.089,468	152	396.382,864 272.089,473	0.036
154	396.369,517 272.091,421	155	396.362,467 272.092,45	7.125
157	396.335,916 272.096,324	158	396.335,832 272.096,336	0.085
160	396.321,748 272.098,391	161	396.301,716 272.101,314	20.245
163	396.295,08 272.102,283	164	396.295,033 272.102,289	0.047
166	396.265,96 272.106,532	167	396.249,665 272.108,909	16.468
169	396.230,611 272.111,69	170	396.201,235 272.115,976	29.687
172	396.190,418 272.117,554	173	396.190,382 272.117,559	0.036
175	396.171,074 272.120,377	176	396.124,744 272.127,137	46.821
178	396.100,902 272.130,616	179	396.100,768 272.130,636	0.135
181	396.089,119 272.132,335	182	396.068,149 272.135,395	21.191
184	396.052,909 272.137,619	185	396.052,737 272.137,644	0.174
187	396.049,501 272.138,116	188	396.045,273 272.138,733	4.274
190	396.039,672 272.139,551	191	396.039,494 272.139,576	0.179
193	396.036,365 272.140,033	194	396.016,49 272.142,933	20.086
196	396.003,679 272.144,802	197	396.003,475 272.144,832	0.206
199	395.981,443 272.148,047	200	395.943,261 272.153,618	38.587
202	395.930,242 272.155,518	203	395.929,957 272.155,56	0.288
205	395.912,884 272.158,051	206	395.901,525 272.159,708	11.479
208	395.895,058 272.160,652	209	395.894,755 272.160,696	0.306
211	395.886,415 272.161,913	212	395.881,424 272.162,641	5.044
214	395.879,211 272.162,964	215	395.878,896 272.163,01	0.318

Punct început	X / Y	Punct sfârşit	X / Y	Lungime segment
119	396.592,272 272.058,918	120	396.592,187 272.058,93	0.085
122	396.585,653 272.059,883	123	396.572,693 272.061,774	13.097
125	396.559,406 272.063,713	126	396.559,299 272.063,729	0.108
128	396.546,12 272.065,652	129	396.540,224 272.066,512	5.958
131	396.531,862 272.067,732	132	396.531,764 272.067,747	0.098
134	396.522,646 272.069,077	135	396.513,729 272.070,378	9.011
137	396.505,82 272.071,532	138	396.505,732 272.071,545	0.089
140	396.496,785 272.072,851	141	396.487,861 272.074,153	9.019
143	396.480,938 272.075,163	144	396.480,867 272.075,173	0.072
146	396.454,773 272.078,981	147	396.433,006 272.082,157	21.997
149	396.392,551 272.088,06	150	396.392,527 272.088,064	0.025
152	396.382,864 272.089,473	153	396.369,552 272.091,416	13.453
155	396.362,467 272.092,45	156	396.343,0 272.095,29	19.673
158	396.335,832 272.096,336	159	396.321,818 272.098,381	14.162
161	396.301,716 272.101,314	162	396.301,669 272.101,321	0.047
164	396.295,033 272.102,289	165	396.265,975 272.106,529	29.365
167	396.249,665 272.108,909	168	396.230,635 272.111,686	19.232
170	396.201,235 272.115,976	171	396.201,212 272.115,979	0.024
173	396.190,382 272.117,559	174	396.171,131 272.120,369	19.456
176	396.124,744 272.127,137	177	396.124,635 272.127,153	0.11
179	396.100,768 272.130,636	180	396.089,252 272.132,316	11.638
182	396.068,149 272.135,395	183	396.067,993 272.135,418	0.158
185	396.052,737 272.137,644	186	396.049,673 272.138,091	3.096
188	396.045,273 272.138,733	189	396.045,1 272.138,758	0.174
191	396.039,494 272.139,576	192	396.036,547 272.140,007	2.979
194	396.016,49 272.142,933	195	396.016,286 272.142,963	0.206
197	396.003,475 272.144,832	198	395.981,671 272.148,014	22.035
200	395.943,261 272.153,618	201	395.942,991 272.153,658	0.273
203	395.929,957 272.155,56	204	395.913,187 272.158,007	16.947
206	395.901,525 272.159,708	207	395.901,222 272.159,752	0.306
209	395.894,755 272.160,696	210	395.886,727 272.161,868	8.113
212	395.881,424 272.162,641	213	395.881,111 272.162,687	0.316
215	395.878,896 272.163,01	216	395.873,003 272.163,87	5.955

Punct început	X / Y	Punct sfârşit	X / Y	Lungime segment
120	396.592,187 272.058,93	121	396.585,746 272.059,87	6.51
123	396.572,693 272.061,774	124	396.572,586 272.061,79	0.108
126	396.559,299 272.063,729	127	396.546,233 272.065,635	13.204
129	396.540,224 272.066,512	130	396.540,117 272.066,528	0.108
132	396.531,764 272.067,747	133	396.522,743 272.069,063	9.117
135	396.513,729 272.070,378	136	396.513,641 272.070,391	0.089
138	396.505,732 272.071,545	139	396.496,873 272.072,838	8.952
141	396.487,861 272.074,153	142	396.487,782 272.074,164	0.08
144	396.480,867 272.075,173	145	396.454,816 272.078,975	26.327
147	396.433,006 272.082,157	148	396.432,987 272.082,16	0.019
150	396.392,527 272.088,064	151	396.382,9 272.089,468	9.729
153	396.369,552 272.091,416	154	396.369,517 272.091,421	0.036
156	396.343,0 272.095,29	157	396.335,916 272.096,324	7.16
159	396.321,818 272.098,381	160	396.321,748 272.098,391	0.07
162	396.301,669 272.101,321	163	396.295,08 272.102,283	6.66
165	396.265,975 272.106,529	166	396.265,96 272.106,532	0.015
168	396.230,635 272.111,686	169	396.230,611 272.111,69	0.024
171	396.201,212 272.115,979	172	396.190,418 272.117,554	10.908
174	396.171,131 272.120,369	175	396.171,074 272.120,377	0.057
177	396.124,635 272.127,153	178	396.100,902 272.130,616	23.985
180	396.089,252 272.132,316	181	396.089,119 272.132,335	0.135
183	396.067,993 272.135,418	184	396.052,909 272.137,619	15.244
186	396.049,673 272.138,091	187	396.049,501 272.138,116	0.174
189	396.045,1 272.138,758	190	396.039,672 272.139,551	5.486
192	396.036,547 272.140,007	193	396.036,365 272.140,033	0.183
195	396.016,286 272.142,963	196	396.003,679 272.144,802	12.741
198	395.981,671 272.148,014	199	395.981,443 272.148,047	0.23
201	395.942,991 272.153,658	202	395.930,242 272.155,518	12.884
204	395.913,187 272.158,007	205	395.912,884 272.158,051	0.306
207	395.901,222 272.159,752	208	395.895,058 272.160,652	6.229
210	395.886,727 272.161,868	211	395.886,415 272.161,913	0.316
213	395.881,111 272.162,687	214	395.879,211 272.162,964	1.921
216	395.873,003 272.163,87	217	395.872,688 272.163,916	0.318

Document care conține date cu caracter personal, protejat de prevederile Regulamentului (UE) nr. 679/2016 și Legii 190/2018

Punct început	X / Y	Punct sfârşit	X / Y	Lungime segment
217	395.872,688 272.163,916	218	395.866,795 272.164,776	5.955
220	395.860,203 272.165,738	221	395.859,888 272.165,784	0.318
223	395.853,506 272.166,715	224	395.844,857 272.167,977	8.741
226	395.830,446 272.170,08	227	395.830,1 272.170,13	0.349
229	395.810,642 272.172,969	230	395.808,108 272.173,339	2.561
232	395.804,741 272.173,83	233	395.804,371 272.173,884	0.374
235	395.801,001 272.174,376	236	395.776,8 272.177,908	24.457
238	395.772,73 272.178,501	239	395.772,356 272.178,556	0.378
241	395.770,023 272.178,896	242	395.765,61 272.179,54	4.46
244	395.752,664 272.181,429	245	395.752,268 272.181,487	0.401
247	395.740,265 272.183,239	248	395.720,857 272.186,071	19.614
250	395.704,29 272.188,488	251	395.703,854 272.188,551	0.44
253	395.681,736 272.191,779	254	395.671,82 272.193,226	10.021
256	395.668,585 272.193,698	257	395.668,135 272.193,764	0.455
259	395.661,657 272.194,709	260	395.649,258 272.196,518	12.531
262	395.618,438 272.201,015	263	395.617,98 272.201,082	0.463
265	395.606,926 272.202,695	266	395.594,283 272.204,54	12.777
268	395.579,14 272.206,749	269	395.578,682 272.206,816	0.463
271	395.532,464 272.213,56	272	395.503,494 272.217,787	29.276
274	395.480,224 272.221,183	275	395.479,656 272.221,265	0.574
277	395.476,291 272.221,756	278	395.472,468 272.222,314	3.864
280	395.466,005 272.223,257	281	395.465,421 272.223,343	0.59
283	395.453,257 272.225,117	284	395.444,679 272.226,369	8.669
286	395.420,865 272.229,844	287	395.420,256 272.229,933	0.615
289	395.397,748 272.233,217	290	395.384,771 272.235,111	13.114
292	395.361,644 272.238,485	293	395.360,987 272.238,581	0.664
295	395.338,485 272.241,864	296	395.314,754 272.245,327	23.983
298	395.283,199 272.249,932	299	395.252,208 272.254,454	31.319
301	395.228,581 272.257,901	302	395.228,341 272.257,936	0.243
304	395.197,589 272.262,423	305	395.185,083 272.264,248	12.638
307	395.172,176 272.266,132	308	395.172,133 272.266,138	0.044
310	395.165,672 272.267,081	311	395.154,495 272.268,711	11.295
313	395.137,38 272.271,209	314	395.137,154 272.271,242	0.229

Punct început	X / Y	Punct sfârşit	X / Y	Lungime segment
218	395.866,795 272.164,776	219	395.866,48 272.164,822	0.318
221	395.859,888 272.165,784	222	395.853,827 272.166,668	6.125
224	395.844,857 272.167,977	225	395.844,526 272.168,025	0.334
227	395.830,1 272.170,13	228	395.811,009 272.172,916	19.294
230	395.808,108 272.173,339	231	395.807,742 272.173,393	0.37
233	395.804,371 272.173,884	234	395.801,375 272.174,322	3.028
236	395.776,8 272.177,908	237	395.776,426 272.177,962	0.378
239	395.772,356 272.178,556	240	395.770,4 272.178,841	1.977
242	395.765,61 272.179,54	243	395.765,228 272.179,596	0.386
245	395.752,268 272.181,487	246	395.740,661 272.183,181	11.73
248	395.720,857 272.186,071	249	395.720,439 272.186,131	0.422
251	395.703,854 272.188,551	252	395.682,172 272.191,715	21.912
254	395.671,82 272.193,226	255	395.671,373 272.193,291	0.452
257	395.668,135 272.193,764	258	395.662,116 272.194,642	6.083
260	395.649,258 272.196,518	261	395.648,8 272.196,585	0.463
263	395.617,98 272.201,082	264	395.607,384 272.202,628	10.709
266	395.594,283 272.204,54	267	395.593,825 272.204,606	0.463
269	395.578,682 272.206,816	270	395.532,974 272.213,486	46.192
272	395.503,494 272.217,787	273	395.502,951 272.217,866	0.549
275	395.479,656 272.221,265	276	395.476,863 272.221,673	2.822
278	395.472,468 272.222,314	279	395.471,892 272.222,398	0.582
281	395.465,421 272.223,343	282	395.453,856 272.225,03	11.688
284	395.444,679 272.226,369	285	395.444,07 272.226,458	0.615
287	395.420,256 272.229,933	288	395.398,38 272.233,125	22.108
290	395.384,771 272.235,111	291	395.384,138 272.235,203	0.639
293	395.360,987 272.238,581	294	395.339,166 272.241,765	22.052
296	395.314,754 272.245,327	297	395.314,046 272.245,43	0.715
299	395.252,208 272.254,454	300	395.251,993 272.254,485	0.218
302	395.228,341 272.257,936	303	395.197,829 272.262,388	30.835
305	395.185,083 272.264,248	306	395.185,054 272.264,252	0.029
308	395.172,133 272.266,138	309	395.165,723 272.267,073	6.477
311	395.154,495 272.268,711	312	395.154,433 272.268,721	0.064
314	395.137,154 272.271,242	315	395.132,859 272.271,869	4.341

Punct început	X / Y	Punct sfârşit	X / Y	Lungime segment
219	395.866,48 272.164,822	220	395.860,203 272.165,738	6.343
222	395.853,827 272.166,668	223	395.853,506 272.166,715	0.325
225	395.844,526 272.168,025	226	395.830,446 272.170,08	14.23
228	395.811,009 272.172,916	229	395.810,642 272.172,969	0.37
231	395.807,742 272.173,393	232	395.804,741 272.173,83	3.033
234	395.801,375 272.174,322	235	395.801,001 272.174,376	0.378
237	395.776,426 272.177,962	238	395.772,73 272.178,501	3.735
240	395.770,4 272.178,841	241	395.770,023 272.178,896	0.381
243	395.765,228 272.179,596	244	395.752,664 272.181,429	12.697
246	395.740,661 272.183,181	247	395.740,265 272.183,239	0.401
249	395.720,439 272.186,131	250	395.704,29 272.188,488	16.32
252	395.682,172 272.191,715	253	395.681,736 272.191,779	0.44
255	395.671,373 272.193,291	256	395.668,585 272.193,698	2.817
258	395.662,116 272.194,642	259	395.661,657 272.194,709	0.463
261	395.648,8 272.196,585	262	395.618,438 272.201,015	30.683
264	395.607,384 272.202,628	265	395.606,926 272.202,695	0.463
267	395.593,825 272.204,606	268	395.579,14 272.206,749	14.84
270	395.532,974 272.213,486	271	395.532,464 272.213,56	0.516
273	395.502,951 272.217,866	274	395.480,224 272.221,183	22.967
276	395.476,863 272.221,673	277	395.476,291 272.221,756	0.578
279	395.471,892 272.222,398	280	395.466,005 272.223,257	5.949
282	395.453,856 272.225,03	283	395.453,257 272.225,117	0.605
285	395.444,07 272.226,458	286	395.420,865 272.229,844	23.451
288	395.398,38 272.233,125	289	395.397,748 272.233,217	0.639
291	395.384,138 272.235,203	292	395.361,644 272.238,485	22.732
294	395.339,166 272.241,765	295	395.338,485 272.241,864	0.688
297	395.314,046 272.245,43	298	395.283,199 272.249,932	31.174
300	395.251,993 272.254,485	301	395.228,581 272.257,901	23.66
303	395.197,829 272.262,388	304	395.197,589 272.262,423	0.243
306	395.185,054 272.264,252	307	395.172,176 272.266,132	13.015
309	395.165,723 272.267,073	310	395.165,672 272.267,081	0.052
312	395.154,433 272.268,721	313	395.137,38 272.271,209	17.233
315	395.132,859 272.271,869	316	395.132,638 272.271,901	0.223

Document care conține date cu caracter personal, protejat de prevederile Regulamentului (UE) nr. 679/2016 și Legii 190/2018

Punct început	X / Y	Punct sfârşit	X / Y	Lungime segment
316	395.132,638 272.271,901	317	395.100,826 272.276,543	32.149
319	395.087,823 272.278,44	320	395.087,637 272.278,467	0.189
322	395.033,698 272.286,178	323	395.033,572 272.286,196	0.128
325	395.027,132 272.287,102	326	395.020,8 272.287,993	6.395
328	395.014,39 272.288,895	329	395.014,272 272.288,911	0.12
331	395.008,375 272.289,741	332	395.004,776 272.290,247	3.635
334	394.998,879 272.291,077	335	394.998,761 272.291,093	0.119
337	394.992,353 272.291,995	338	394.986,064 272.292,88	6.351
340	394.979,657 272.293,781	341	394.979,539 272.293,797	0.119
343	394.966,644 272.295,612	344	394.963,521 272.296,051	3.153
346	394.960,165 272.296,523	347	394.960,068 272.296,537	0.098
349	394.933,81 272.300,231	350	394.927,714 272.301,088	6.156
352	394.918,622 272.302,367	353	394.918,532 272.302,38	0.091
355	394.915,31 272.302,833	356	394.908,819 272.303,746	6.554
358	394.902,37 272.304,654	359	394.902,296 272.304,664	0.074
361	394.895,896 272.305,565	362	394.891,327 272.306,207	4.614
364	394.879,592 272.307,858	365	394.879,537 272.307,866	0.056
367	394.866,529 272.309,696	368	394.856,716 272.311,076	9.909
370	394.849,241 272.312,128	371	394.849,208 272.312,133	0.033
373	394.836,822 272.313,875	374	394.831,25 272.314,659	5.627
376	394.816,174 272.316,78	377	394.816,157 272.316,782	0.017
379	394.805,286 272.318,312	380	394.789,034 272.320,598	16.412
382	394.784,485 272.317,236	383	394.788,44 272.316,642	4.0
385	394.809,722 272.313,648	386	394.821,533 272.311,987	11.928
388	394.845,156 272.308,663	389	394.856,968 272.307,002	11.928
391	394.880,591 272.303,678	392	394.892,402 272.302,017	11.928
394	394.915,946 272.298,704	395	394.927,52 272.297,076	11.688
397	394.950,907 272.293,786	398	394.974,175 272.290,513	23.498
400	394.997,798 272.287,189	401	395.009,609 272.285,528	11.928
403	395.063,581 272.277,935	404	395.077,516 272.275,902	14.082
406	395.099,752 272.272,657	407	395.111,558 272.270,934	11.931
409	395.135,526 272.267,437	410	395.147,334 272.265,714	11.933
412	395.170,915 272.262,273	413	395.176,82 272.261,412	5.968

Punct început	X / Y	Punct sfârşit	X / Y	Lungime segment
317	395.100,826 272.276,543	318	395.100,639 272.276,57	0.189
320	395.087,637 272.278,467	321	395.064,148 272.281,894	23.737
323	395.033,572 272.286,196	324	395.027,258 272.287,084	6.375
326	395.020,8 272.287,993	327	395.020,681 272.288,009	0.12
329	395.014,272 272.288,911	330	395.008,493 272.289,724	5.835
332	395.004,776 272.290,247	333	395.004,657 272.290,264	0.12
335	394.998,761 272.291,093	336	394.992,471 272.291,978	6.351
338	394.986,064 272.292,88	339	394.985,946 272.292,896	0.119
341	394.979,539 272.293,797	342	394.966,748 272.295,597	12.917
344	394.963,521 272.296,051	345	394.963,42 272.296,065	0.102
347	394.960,068 272.296,537	348	394.933,907 272.300,217	26.418
350	394.927,714 272.301,088	351	394.927,624 272.301,101	0.092
353	394.918,532 272.302,38	354	394.915,398 272.302,821	3.165
356	394.908,819 272.303,746	357	394.908,738 272.303,758	0.082
359	394.902,296 272.304,664	360	394.895,97 272.305,554	6.389
362	394.891,327 272.306,207	363	394.891,259 272.306,217	0.069
365	394.879,537 272.307,866	366	394.866,57 272.309,69	13.095
368	394.856,716 272.311,076	369	394.856,676 272.311,082	0.041
371	394.849,208 272.312,133	372	394.836,855 272.313,871	12.475
374	394.831,25 272.314,659	375	394.831,217 272.314,664	0.033
377	394.816,157 272.316,782	378	394.805,304 272.318,309	10.96
380	394.789,034 272.320,598	381	394.785,079 272.321,192	4.0
383	394.788,44 272.316,642	384	394.797,91 272.315,31	9.563
386	394.821,533 272.311,987	387	394.833,345 272.310,325	11.928
389	394.856,968 272.307,002	390	394.868,779 272.305,34	11.928
392	394.892,402 272.302,017	393	394.904,173 272.300,361	11.887
395	394.927,52 272.297,076	396	394.939,331 272.295,415	11.928
398	394.974,175 272.290,513	399	394.985,987 272.288,851	11.928
401	395.009,609 272.285,528	402	395.042,209 272.280,942	32.921
404	395.077,516 272.275,902	405	395.089,32 272.274,179	11.929
407	395.111,558 272.270,934	408	395.123,719 272.269,16	12.29
410	395.147,334 272.265,714	411	395.159,144 272.263,991	11.934
413	395.176,82 272.261,412	414	395.188,632 272.259,688	11.936

Punct început	X / Y	Punct sfârşit	X / Y	Lungime segment
318	395.100,639 272.276,57	319	395.087,823 272.278,44	12.951
321	395.064,148 272.281,894	322	395.033,698 272.286,178	30.75
324	395.027,258 272.287,084	325	395.027,132 272.287,102	0.127
327	395.020,681 272.288,009	328	395.014,39 272.288,895	6.353
330	395.008,493 272.289,724	331	395.008,375 272.289,741	0.12
333	395.004,657 272.290,264	334	394.998,879 272.291,077	5.835
336	394.992,471 272.291,978	337	394.992,353 272.291,995	0.119
339	394.985,946 272.292,896	340	394.979,657 272.293,781	6.35
342	394.966,748 272.295,597	343	394.966,644 272.295,612	0.105
345	394.963,42 272.296,065	346	394.960,165 272.296,523	3.287
348	394.933,907 272.300,217	349	394.933,81 272.300,231	0.098
351	394.927,624 272.301,101	352	394.918,622 272.302,367	9.09
354	394.915,398 272.302,821	355	394.915,31 272.302,833	0.089
357	394.908,738 272.303,758	358	394.902,37 272.304,654	6.431
360	394.895,97 272.305,554	361	394.895,896 272.305,565	0.074
363	394.891,259 272.306,217	364	394.879,592 272.307,858	11.782
366	394.866,57 272.309,69	367	394.866,529 272.309,696	0.041
369	394.856,676 272.311,082	370	394.849,241 272.312,128	7.508
372	394.836,855 272.313,871	373	394.836,822 272.313,875	0.033
375	394.831,217 272.314,664	376	394.816,174 272.316,78	15.191
378	394.805,304 272.318,309	379	394.805,286 272.318,312	0.017
381	394.785,079 272.321,192	382	394.784,485 272.317,236	4.0
384	394.797,91 272.315,31	385	394.809,722 272.313,648	11.928
387	394.833,345 272.310,325	388	394.845,156 272.308,663	11.928
390	394.868,779 272.305,34	391	394.880,591 272.303,678	11.928
393	394.904,173 272.300,361	394	394.915,946 272.298,704	11.888
396	394.939,331 272.295,415	397	394.950,907 272.293,786	11.689
399	394.985,987 272.288,851	400	394.997,798 272.287,189	11.928
402	395.042,209 272.280,942	403	395.063,581 272.277,935	21.582
405	395.089,32 272.274,179	406	395.099,752 272.272,657	10.543
408	395.123,719 272.269,16	409	395.135,526 272.267,437	11.933
411	395.159,144 272.263,991	412	395.170,915 272.262,273	11.896
414	395.188,632 272.259,688	415	395.200,444 272.257,964	11.937

Document care conține date cu caracter personal, protejat de prevederile Regulamentului (UE) nr. 679/2016 și Legii 190/2018

Punct început	X / Y	Punct sfârşit	X / Y	Lungime segment
415	395.200,444 272.257,964	416	395.212,257 272.256,241	11.938
418	395.235,886 272.252,793	419	395.247,702 272.251,069	11.941
421	395.283,154 272.245,896	422	395.294,973 272.244,171	11.944
424	395.312,704 272.241,584	425	395.318,614 272.240,722	5.973
427	395.336,347 272.238,134	428	395.348,17 272.236,409	11.948
430	395.373,948 272.232,648	431	395.379,86 272.231,785	5.975
433	395.397,6 272.229,196	434	395.403,514 272.228,333	5.976
436	395.430,128 272.224,45	437	395.447,873 272.221,861	17.933
439	395.505,736 272.213,418	440	395.508,695 272.212,986	2.99
442	395.526,212 272.210,43	443	395.535,887 272.209,018	9.777
445	395.554,472 272.206,306	446	395.559,445 272.205,581	5.025
448	395.568,324 272.204,285	449	395.577,026 272.203,015	8.795
451	395.590,525 272.201,046	452	395.591,591 272.200,89	1.077
454	395.605,919 272.198,799	455	395.611,249 272.198,022	5.386
457	395.639,163 272.193,949	458	395.650,77 272.192,255	11.73
460	395.677,781 272.188,314	461	395.683,705 272.187,449	5.987
463	395.691,525 272.186,308	464	395.707,64 272.183,957	16.286
466	395.721,268 272.181,968	467	395.733,356 272.180,204	12.216
469	395.751,965 272.177,489	470	395.762,277 272.175,984	10.422
472	395.782,904 272.172,974	473	395.788,239 272.172,196	5.392
475	395.802,23 272.170,155	476	395.809,463 272.169,099	7.309
478	395.825,299 272.166,788	479	395.827,434 272.166,477	2.157
481	395.837,039 272.165,075	482	395.843,432 272.164,143	6.46
484	395.858,575 272.161,933	485	395.871,623 272.160,029	13.186
487	395.903,179 272.155,425	488	395.920,976 272.152,828	17.986
490	395.937,233 272.150,456	491	395.940,912 272.149,919	3.718
493	395.960,968 272.146,992	494	395.966,903 272.146,126	5.997
496	395.998,121 272.141,571	497	396.005,6 272.140,48	7.558
499	396.026,971 272.137,361	500	396.038,607 272.135,663	11.76
502	396.070,671 272.130,985	503	396.093,832 272.127,605	23.406
505	396.121,155 272.123,619	506	396.127,095 272.122,752	6.003
508	396.153,829 272.118,851	509	396.167,495 272.116,857	13.811
511	396.206,122 272.111,221	512	396.211,709 272.110,405	5.646

Punct început	X / Y	Punct sfârşit	X / Y	Lungime segment
416	395.212,257 272.256,241	417	395.224,071 272.254,517	11.939
419	395.247,702 272.251,069	420	395.259,518 272.249,345	11.942
422	395.294,973 272.244,171	423	395.306,793 272.242,446	11.945
425	395.318,614 272.240,722	426	395.324,525 272.239,859	5.973
428	395.348,17 272.236,409	429	395.354,082 272.235,546	5.974
431	395.379,86 272.231,785	432	395.385,773 272.230,922	5.976
434	395.403,514 272.228,333	435	395.415,342 272.226,608	11.953
437	395.447,873 272.221,861	438	395.475,441 272.217,838	27.86
440	395.508,695 272.212,986	441	395.514,613 272.212,122	5.98
443	395.535,887 272.209,018	444	395.547,606 272.207,308	11.843
446	395.559,445 272.205,581	447	395.565,364 272.204,717	5.982
449	395.577,026 272.203,015	450	395.585,67 272.201,754	8.735
452	395.591,591 272.200,89	453	395.597,156 272.200,078	5.624
455	395.611,249 272.198,022	456	395.621,871 272.196,472	10.735
458	395.650,77 272.192,255	459	395.671,62 272.189,213	21.071
461	395.683,705 272.187,449	462	395.689,866 272.186,55	6.226
464	395.707,64 272.183,957	465	395.715,343 272.182,833	7.784
467	395.733,356 272.180,204	468	395.749,95 272.177,783	16.769
470	395.762,277 272.175,984	471	395.771,286 272.174,67	9.105
473	395.788,239 272.172,196	474	395.794,049 272.171,348	5.871
476	395.809,463 272.169,099	477	395.816,933 272.168,009	7.549
479	395.827,434 272.166,477	480	395.832,533 272.165,733	5.153
482	395.843,432 272.164,143	483	395.855,254 272.162,418	11.948
485	395.871,623 272.160,029	486	395.884,197 272.158,194	12.707
488	395.920,976 272.152,828	489	395.930,469 272.151,443	9.593
491	395.940,912 272.149,919	492	395.950,999 272.148,447	10.194
494	395.966,903 272.146,126	495	395.977,585 272.144,568	10.796
497	396.005,6 272.140,48	498	396.016,285 272.138,921	10.798
500	396.038,607 272.135,663	501	396.044,545 272.134,797	6.0
503	396.093,832 272.127,605	504	396.104,523 272.126,045	10.804
506	396.127,095 272.122,752	507	396.136,006 272.121,452	9.005
509	396.167,495 272.116,857	510	396.203,15 272.111,654	36.033
512	396.211,709 272.110,405	513	396.213,222 272.110,184	1.529

Punct început	X / Y	Punct sfârşit	X / Y	Lungime segment
417	395.224,071 272.254,517	418	395.235,886 272.252,793	11.94
420	395.259,518 272.249,345	421	395.283,154 272.245,896	23.886
423	395.306,793 272.242,446	424	395.312,704 272.241,584	5.973
426	395.324,525 272.239,859	427	395.336,347 272.238,134	11.947
429	395.354,082 272.235,546	430	395.373,948 272.232,648	20.076
432	395.385,773 272.230,922	433	395.397,6 272.229,196	11.952
435	395.415,342 272.226,608	436	395.430,128 272.224,45	14.943
438	395.475,441 272.217,838	439	395.505,736 272.213,418	30.616
441	395.514,613 272.212,122	442	395.526,212 272.210,43	11.722
444	395.547,606 272.207,308	445	395.554,472 272.206,306	6.939
447	395.565,364 272.204,717	448	395.568,324 272.204,285	2.991
450	395.585,67 272.201,754	451	395.590,525 272.201,046	4.906
453	395.597,156 272.200,078	454	395.605,919 272.198,799	8.856
456	395.621,871 272.196,472	457	395.639,163 272.193,949	17.476
459	395.671,62 272.189,213	460	395.677,781 272.188,314	6.226
462	395.689,866 272.186,55	463	395.691,525 272.186,308	1.676
465	395.715,343 272.182,833	466	395.721,268 272.181,968	5.988
468	395.749,95 272.177,783	469	395.751,965 272.177,489	2.036
471	395.771,286 272.174,67	472	395.782,904 272.172,974	11.741
474	395.794,049 272.171,348	475	395.802,23 272.170,155	8.268
477	395.816,933 272.168,009	478	395.825,299 272.166,788	8.455
480	395.832,533 272.165,733	481	395.837,039 272.165,075	4.554
483	395.855,254 272.162,418	484	395.858,575 272.161,933	3.356
486	395.884,197 272.158,194	487	395.903,179 272.155,425	19.183
489	395.930,469 272.151,443	490	395.937,233 272.150,456	6.836
492	395.950,999 272.148,447	493	395.960,968 272.146,992	10.075
495	395.977,585 272.144,568	496	395.998,121 272.141,571	20.753
498	396.016,285 272.138,921	499	396.026,971 272.137,361	10.799
501	396.044,545 272.134,797	502	396.070,671 272.130,985	26.403
504	396.104,523 272.126,045	505	396.121,155 272.123,619	16.808
507	396.136,006 272.121,452	508	396.153,829 272.118,851	18.012
510	396.203,15 272.111,654	511	396.206,122 272.111,221	3.003
513	396.213,222 272.110,184	514	396.219,144 272.109,32	5.985

Document care conține date cu caracter personal, protejat de prevederile Regulamentului (UE) nr. 679/2016 și Legii 190/2018

Punct început	X / Y	Punct sfârşit	X / Y	Lungime segment
514	396.219,144 272.109,32	515	396.236,977 272.106,718	18.021
517	396.273,447 272.101,397	518	396.277,875 272.100,751	4.475
520	396.290,957 272.098,842	521	396.300,59 272.097,436	9.736
523	396.312,485 272.095,701	524	396.315,458 272.095,267	3.005
526	396.345,138 272.090,936	527	396.362,985 272.088,332	18.035
529	396.377,858 272.086,162	530	396.392,091 272.084,085	14.383
532	396.417,441 272.080,386	533	396.423,392 272.079,517	6.014
535	396.444,223 272.076,478	536	396.456,128 272.074,741	12.031
538	396.477,322 272.071,648	539	396.484,228 272.070,641	6.979
541	396.505,067 272.067,6	542	396.514,832 272.066,175	9.869
544	396.567,057 272.058,554	545	396.578,971 272.056,816	12.04
547	396.601,491 272.053,53	548	396.602,797 272.053,34	1.32
550	396.620,553 272.050,749	551	396.632,255 272.049,041	11.826
553	396.636,545 272.048,415	554	396.657,404 272.045,371	21.08
556	396.681,485 272.041,858	557	396.703,609 272.038,629	22.358
559	396.717,572 272.036,592	560	396.723,427 272.035,738	5.917
562	396.753,123 272.031,405	563	396.759,087 272.030,534	6.027
565	396.783,421 272.026,984	566	396.784,944 272.026,761	1.538
568	396.808,805 272.023,28	569	396.820,737 272.021,539	12.058
571	396.842,693 272.018,335	572	396.845,677 272.017,9	3.015
574	396.860,589 272.015,724	575	396.866,438 272.014,87	5.91
577	396.879,926 272.012,902	578	396.884,342 272.012,258	4.463
580	396.920,995 272.006,91	581	396.928,376 272.005,832	7.46
583	396.951,303 272.002,487	584	396.957,74 272.001,548	6.505
586	396.975,535 271.998,951	1	396.983,299 271.997,818	7.846

Punct început	X / Y	Punct sfârşit	X / Y	Lungime segment
515	396.236,977 272.106,718	516	396.247,049 272.105,249	10.179
518	396.277,875 272.100,751	519	396.288,578 272.099,189	10.816
521	396.300,59 272.097,436	522	396.306,537 272.096,568	6.01
524	396.315,458 272.095,267	525	396.327,353 272.093,531	12.021
527	396.362,985 272.088,332	528	396.374,408 272.086,665	11.544
530	396.392,091 272.084,085	531	396.405,777 272.082,088	13.831
533	396.423,392 272.079,517	534	396.435,295 272.077,781	12.029
536	396.456,128 272.074,741	537	396.471,367 272.072,517	15.401
539	396.484,228 272.070,641	540	396.490,181 272.069,772	6.017
542	396.514,832 272.066,175	543	396.540,559 272.062,421	25.999
545	396.578,971 272.056,816	546	396.590,886 272.055,078	12.041
548	396.602,797 272.053,34	549	396.608,636 272.052,488	5.901
551	396.632,255 272.049,041	552	396.633,566 272.048,85	1.325
554	396.657,404 272.045,371	555	396.663,007 272.044,554	5.662
557	396.703,609 272.038,629	558	396.711,717 272.037,446	8.194
560	396.723,427 272.035,738	561	396.732,252 272.034,45	8.918
563	396.759,087 272.030,534	564	396.770,061 272.028,933	11.09
566	396.784,944 272.026,761	567	396.796,874 272.025,021	12.056
569	396.820,737 272.021,539	570	396.833,743 272.019,641	13.144
572	396.845,677 272.017,9	573	396.848,661 272.017,464	3.015
575	396.866,438 272.014,87	576	396.872,406 272.013,999	6.031
578	396.884,342 272.012,258	579	396.897,116 272.010,394	12.908
581	396.928,376 272.005,832	582	396.935,779 272.004,752	7.482
584	396.957,74 272.001,548	585	396.965,981 272.000,345	8.328

Punct început	X / Y	Punct sfârşit	X / Y	Lungime segment
516	396.247,049 272.105,249	517	396.273,447 272.101,397	26.677
519	396.288,578 272.099,189	520	396.290,957 272.098,842	2.404
522	396.306,537 272.096,568	523	396.312,485 272.095,701	6.01
525	396.327,353 272.093,531	526	396.345,138 272.090,936	17.973
528	396.374,408 272.086,665	529	396.377,858 272.086,162	3.487
531	396.405,777 272.082,088	532	396.417,441 272.080,386	11.787
534	396.435,295 272.077,781	535	396.444,223 272.076,478	9.023
537	396.471,367 272.072,517	538	396.477,322 272.071,648	6.018
540	396.490,181 272.069,772	541	396.505,067 272.067,6	15.043
543	396.540,559 272.062,421	544	396.567,057 272.058,554	26.779
546	396.590,886 272.055,078	547	396.601,491 272.053,53	10.717
549	396.608,636 272.052,488	550	396.620,553 272.050,749	12.043
552	396.633,566 272.048,85	553	396.636,545 272.048,415	3.011
555	396.663,007 272.044,554	556	396.681,485 272.041,858	18.674
558	396.711,717 272.037,446	559	396.717,572 272.036,592	5.917
561	396.732,252 272.034,45	562	396.753,123 272.031,405	21.092
564	396.770,061 272.028,933	565	396.783,421 272.026,984	13.502
567	396.796,874 272.025,021	568	396.808,805 272.023,28	12.057
570	396.833,743 272.019,641	571	396.842,693 272.018,335	9.045
573	396.848,661 272.017,464	574	396.860,589 272.015,724	12.055
576	396.872,406 272.013,999	577	396.879,926 272.012,902	7.6
579	396.897,116 272.010,394	580	396.920,995 272.006,91	24.132
582	396.935,779 272.004,752	583	396.951,303 272.002,487	15.688
585	396.965,981 272.000,345	586	396.975,535 271.998,951	9.656

**** Lungimile segmentelor sunt determinate în planul de proiecţie Stereo 70 şi sunt rotunjite la 1 milimetru.**
***** Distanţa dintre puncte este formată din segmente cumulate ce sunt mai mici decât valoarea 1 milimetru.**

Document care conține date cu caracter personal, protejat de prevederile Regulamentului (UE) nr. 679/2016 și Legii 190/2018