

**DATE DESPRE IMOBILUL NR. 9504**

Oficiul de Cadastru și Publicitate Imobiliară DOLJ  
Biroul de Cadastru și Publicitate Imobiliară Craiova

**A. Partea I. Descrierea imobilului**

TEREN Intravilan

Adresa: Loc. Zanoaga, Nr. 215A, Jud. Dolj, T1, REZERVA

Nr. Crt	Nr cadastral Nr. topografic	Suprafața* (mp)	Observații / Referințe
A1		581	Sector cadastral:24 Teren neimprejmuit;

**B. Partea II. Proprietari și acte**

Inscrieri privitoare la dreptul de proprietate și alte drepturi reale		Referințe
/		
Act Normativ nr. LEGEA 7, din 13/03/1996 emis de GUVERNUL ROMANIEI;		
B1	Inscrierea provizorie, drept de PROPRIETATE, dobandit prin Lege, cota actuala 1/1, cota initiala 1/1 1) NEIDENTIFICAT NEIDENTIFICAT	A1

**C. Partea III. SARCINI .**

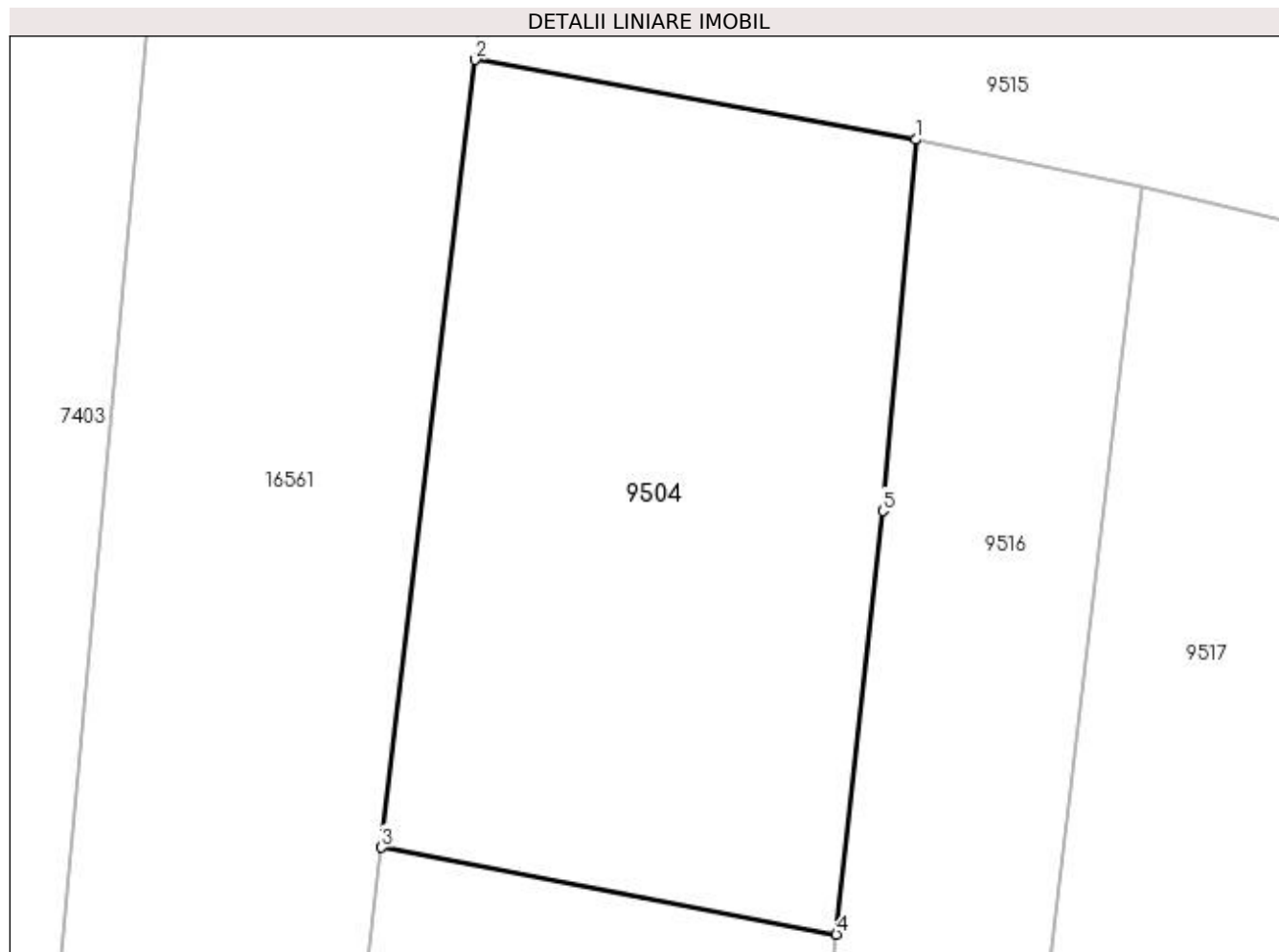
Inscrieri privind dezmembramintele dreptului de proprietate, drepturi reale de garanție și sarcini	Referințe
NU SUNT	

## Anexa Nr. 1 La Partea I

## Teren

Nr cadastral	Suprafața (mp)*	Observații / Referințe
	581	

\* Suprafața este determinată în planul de proiecție Stereo 70.



## Date referitoare la teren

Crt	Categorie folosință	Intra vilan	Suprafața (mp)	Tarla	Parcelă	Nr. topo	Observații / Referințe
1	arabil	DA	581	1	REZERVA	-	

## Lungime Segmente

1) Valorile lungimilor segmentelor sunt obținute din proiecție în plan.

Punct început	X / Y	Punct sfârșit	X / Y	Lungime segment (** (m)
1	427.364,686 296.238,786	2	427.347,069 296.241,977	17.904
2	427.347,069 296.241,977	3	427.343,317 296.210,476	31.724
3	427.343,317 296.210,476	4	427.361,508 296.206,999	18.52
4	427.361,508 296.206,999	5	427.363,363 296.223,929	17.031
5	427.363,363 296.223,929	1	427.364,686 296.238,786	14.916

**\*\* Lungimile segmentelor sunt determinate în planul de proiecție Stereo 70 și sunt rotunjite la 1 milimetru.**

**\*\*\* Distanța dintre puncte este formată din segmente cumulate ce sunt mai mici decât valoarea 1 milimetru.**





**DATE DESPRE IMOBILUL NR. 9515**

Oficiul de Cadastru și Publicitate Imobiliară DOLJ  
Biroul de Cadastru și Publicitate Imobiliară Craiova

**A. Partea I. Descrierea imobilului**

TEREN Intravilan

Adresa: Loc. Zanoaga, Jud. Dolj, De 31

Nr. Crt	Nr cadastral Nr. topografic	Suprafața* (mp)	Observații / Referințe
A1		Din acte: 6.342 Masurata: 7.734	Sector cadastral:24 Teren neimprejmuit;

**B. Partea II. Proprietari și acte**

Inscrieri privitoare la dreptul de proprietate și alte drepturi reale		Referințe
/		
Act Normativ nr. HG 965, din 05/09/2002 emis de GUVERNUL ROMANIEI (ANEXA NR. 57/2002);		
B1	Intabulare, drept de PROPRIETATE, dobandit prin Lege, cota actuala 1/1, cota initiala 1/1 1) COMUNA LEU - DOMENIUL PUBLIC, CIF:4553631	A1

**C. Partea III. SARCINI .**

Inscrieri privind dezmembramintele dreptului de proprietate, drepturi reale de garanție și sarcini	Referințe
NU SUNT	

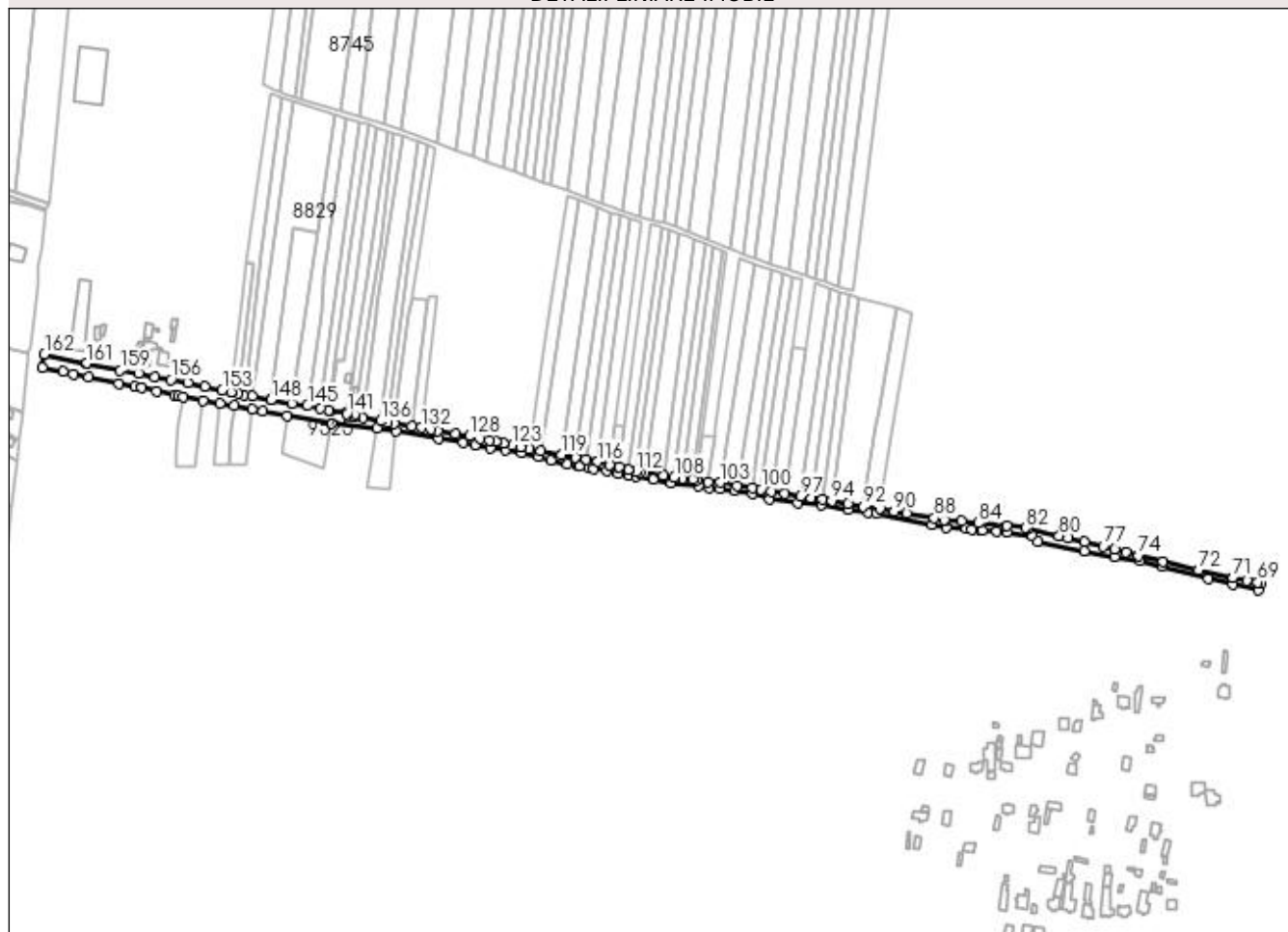
## Anexa Nr. 1 La Partea I

## Teren

Nr cadastral	Suprafața (mp)*	Observații / Referințe
	Din acte: 6.342 Masurata: 7.734	

\* Suprafața este determinată în planul de proiecție Stereo 70.

## DETALII LINIARE IMOBIL



## Date referitoare la teren

Crt	Categorie folosință	Intra vilan	Suprafața (mp)	Tarla	Parcelă	Nr. topo	Observații / Referințe
1	drum	DA	7.734	-	De 31	-	

## Lungime Segmente

1) Valorile lungimilor segmentelor sunt obținute din proiecție în plan.

Punct început	X / Y	Punct sfârșit	X / Y	Lungime segment	Punct început	X / Y	Punct sfârșit	X / Y	Lungime segment	Punct început	X / Y	Punct sfârșit	X / Y	Lungime segment
1	427.347,069 296.241,977	2	427.364,686 296.238,786	17.904	2	427.364,686 296.238,786	3	427.373,748 296.236,888	9.259	3	427.373,748 296.236,888	4	427.386,595 296.233,82	13.208
4	427.386,595 296.233,82	5	427.413,363 296.228,718	27.25	5	427.413,363 296.228,718	6	427.426,873 296.225,909	13.799	6	427.426,873 296.225,909	7	427.432,986 296.224,984	6.183
7	427.432,986 296.224,984	8	427.445,987 296.222,162	13.304	8	427.445,987 296.222,162	9	427.461,119 296.218,771	15.507	9	427.461,119 296.218,771	10	427.464,57 296.218,063	3.523
10	427.464,57 296.218,063	11	427.468,263 296.217,269	3.777	11	427.468,263 296.217,269	12	427.485,452 296.213,942	17.508	12	427.485,452 296.213,942	13	427.500,147 296.211,47	14.901
13	427.500,147 296.211,47	14	427.512,611 296.209,544	12.612	14	427.512,611 296.209,544	15	427.527,89 296.206,565	15.567	15	427.527,89 296.206,565	16	427.537,593 296.204,825	9.858

Punct început	X / Y	Punct sfârșit	X / Y	Lungime segment	Punct început	X / Y	Punct sfârșit	X / Y	Lungime segment	Punct început	X / Y	Punct sfârșit	X / Y	Lungime segment
16	427.537,593 296.204,825	17	427.558,489 296.200,771	21.285	17	427.558,489 296.200,771	18	427.596,454 296.194,292	38.514	18	427.596,454 296.194,292	19	427.635,871 296.189,627	39.692
19	427.635,871 296.189,627	20	427.652,655 296.187,64	16.901	20	427.652,655 296.187,64	21	427.689,544 296.181,062	37.471	21	427.689,544 296.181,062	22	427.710,695 296.177,29	21.484
22	427.710,695 296.177,29	23	427.720,678 296.175,51	10.141	23	427.720,678 296.175,51	24	427.733,802 296.173,17	13.331	24	427.733,802 296.173,17	25	427.746,822 296.170,848	13.225
25	427.746,822 296.170,848	26	427.761,092 296.168,303	14.496	26	427.761,092 296.168,303	27	427.775,794 296.165,682	14.934	27	427.775,794 296.165,682	28	427.786,409 296.162,282	11.146
28	427.786,409 296.162,282	29	427.800,684 296.158,638	14.733	29	427.800,684 296.158,638	30	427.809,74 296.157,068	9.191	30	427.809,74 296.157,068	31	427.810,952 296.156,858	1.23
31	427.810,952 296.156,858	32	427.818,933 296.155,474	8.101	32	427.818,933 296.155,474	33	427.823,545 296.154,675	4.68	33	427.823,545 296.154,675	34	427.834,21 296.152,825	10.824
34	427.834,21 296.152,825	35	427.844,787 296.150,992	10.734	35	427.844,787 296.150,992	36	427.853,555 296.149,472	8.899	36	427.853,555 296.149,472	37	427.860,235 296.148,313	6.78
37	427.860,235 296.148,313	38	427.875,003 296.145,753	14.988	38	427.875,003 296.145,753	39	427.890,414 296.142,254	15.803	39	427.890,414 296.142,254	40	427.914,05 296.139,672	23.777
40	427.914,05 296.139,672	41	427.923,233 296.138,743	9.23	41	427.923,233 296.138,743	42	427.932,381 296.137,786	9.198	42	427.932,381 296.137,786	43	427.944,519 296.136,129	12.251
43	427.944,519 296.136,129	44	427.960,209 296.133,373	15.93	44	427.960,209 296.133,373	45	427.975,478 296.128,559	16.01	45	427.975,478 296.128,559	46	427.999,683 296.125,754	24.367
46	427.999,683 296.125,754	47	428.019,958 296.123,365	20.415	47	428.019,958 296.123,365	48	428.043,078 296.119,627	23.42	48	428.043,078 296.119,627	49	428.060,475 296.117,155	17.572
49	428.060,475 296.117,155	50	428.067,776 296.116,118	7.375	50	428.067,776 296.116,118	51	428.115,626 296.106,571	48.793	51	428.115,626 296.106,571	52	428.127,903 296.104,209	12.503
52	428.127,903 296.104,209	53	428.145,377 296.103,289	17.497	53	428.145,377 296.103,289	54	428.149,646 296.102,765	4.302	54	428.149,646 296.102,765	55	428.157,489 296.101,804	7.901
55	428.157,489 296.101,804	56	428.158,797 296.101,644	1.318	56	428.158,797 296.101,644	57	428.171,611 296.100,59	12.857	57	428.171,611 296.100,59	58	428.180,446 296.099,82	8.868
58	428.180,446 296.099,82	59	428.202,652 296.096,606	22.438	59	428.202,652 296.096,606	60	428.206,868 296.092,16	6.127	60	428.206,868 296.092,16	61	428.247,051 296.083,677	41.069
61	428.247,051 296.083,677	62	428.273,461 296.079,04	26.814	62	428.273,461 296.079,04	63	428.295,408 296.075,186	22.283	63	428.295,408 296.075,186	64	428.314,268 296.070,781	19.368
64	428.314,268 296.070,781	65	428.354,444 296.060,052	41.584	65	428.354,444 296.060,052	66	428.375,54 296.054,886	21.719	66	428.375,54 296.054,886	67	428.397,48 296.049,771	22.528
67	428.397,48 296.049,771	68	428.399,789 296.056,299	6.924	68	428.399,789 296.056,299	69	428.397,136 296.056,972	2.737	69	428.397,136 296.056,972	70	428.387,497 296.058,043	9.698
70	428.387,497 296.058,043	71	428.375,698 296.060,597	12.073	71	428.375,698 296.060,597	72	428.345,946 296.067,45	30.531	72	428.345,946 296.067,45	73	428.315,154 296.074,695	31.632
73	428.315,154 296.074,695	74	428.294,129 296.079,865	21.652	74	428.294,129 296.079,865	75	428.283,292 296.082,852	11.24	75	428.283,292 296.082,852	76	428.273,576 296.085,527	10.078
76	428.273,576 296.085,527	77	428.263,503 296.088,146	10.408	77	428.263,503 296.088,146	78	428.247,18 296.091,924	16.754	78	428.247,18 296.091,924	79	428.232,944 296.095,283	14.627
79	428.232,944 296.095,283	80	428.225,439 296.097,053	7.711	80	428.225,439 296.097,053	81	428.198,773 296.103,348	27.399	81	428.198,773 296.103,348	82	428.196,271 296.103,935	2.57
82	428.196,271 296.103,935	83	428.180,528 296.105,512	15.821	83	428.180,528 296.105,512	84	428.155,418 296.108,027	25.236	84	428.155,418 296.108,027	85	428.141,18 296.109,449	14.309
85	428.141,18 296.109,449	86	428.127,811 296.110,759	13.433	86	428.127,811 296.110,759	87	428.126,222 296.110,916	1.597	87	428.126,222 296.110,916	88	428.117,296 296.112,49	9.064
88	428.117,296 296.112,49	89	428.094,028 296.116,189	23.561	89	428.094,028 296.116,189	90	428.082,888 296.118,244	11.328	90	428.082,888 296.118,244	91	428.070,425 296.120,177	12.612
91	428.070,425 296.120,177	92	428.056,279 296.122,367	14.314	92	428.056,279 296.122,367	93	428.042,696 296.124,903	13.818	93	428.042,696 296.124,903	94	428.028,95 296.127,247	13.944
94	428.028,95 296.127,247	95	428.020,637 296.128,447	8.399	95	428.020,637 296.128,447	96	428.010,741 296.129,823	9.991	96	428.010,741 296.129,823	97	428.001,827 296.131,282	9.032
97	428.001,827 296.131,282	98	427.988,226 296.133,509	13.782	98	427.988,226 296.133,509	99	427.976,521 296.135,425	11.861	99	427.976,521 296.135,425	100	427.967,837 296.136,847	8.8
100	427.967,837 296.136,847	101	427.960,319 296.138,077	7.617	101	427.960,319 296.138,077	102	427.947,281 296.140,294	13.226	102	427.947,281 296.140,294	103	427.932,266 296.143,022	15.261
103	427.932,266 296.143,022	104	427.922,116 296.143,619	10.168	104	427.922,116 296.143,619	105	427.912,108 296.145,031	10.107	105	427.912,108 296.145,031	106	427.908,625 296.145,522	3.517
106	427.908,625 296.145,522	107	427.900,233 296.146,707	8.475	107	427.900,233 296.146,707	108	427.892,904 296.147,741	7.402	108	427.892,904 296.147,741	109	427.883,319 296.149,093	9.68
109	427.883,319 296.149,093	110	427.867,583 296.151,24	15.882	110	427.867,583 296.151,24	111	427.863,048 296.151,846	4.576	111	427.863,048 296.151,846	112	427.860,081 296.152,597	3.061
112	427.860,081 296.152,597	113	427.853,138 296.154,356	7.162	113	427.853,138 296.154,356	114	427.845,543 296.156,281	7.835	114	427.845,543 296.156,281	115	427.837,108 296.158,418	8.702

Punct început	X / Y	Punct sfârșit	X / Y	Lungime segment	Punct început	X / Y	Punct sfârșit	X / Y	Lungime segment	Punct început	X / Y	Punct sfârșit	X / Y	Lungime segment
115	427.837,108 296.158,418	116	427.826,781 296.161,035	10.653	116	427.826,781 296.161,035	117	427.816,801 296.162,942	10.161	117	427.816,801 296.162,942	118	427.807,263 296.164,751	9.708
118	427.807,263 296.164,751	119	427.795,112 296.167,095	12.374	119	427.795,112 296.167,095	120	427.777,349 296.170,494	18.086	120	427.777,349 296.170,494	121	427.767,731 296.172,335	9.792
121	427.767,731 296.172,335	122	427.760,2 296.173,776	7.668	122	427.760,2 296.173,776	123	427.752,669 296.175,217	7.668	123	427.752,669 296.175,217	124	427.745,207 296.176,766	7.621
124	427.745,207 296.176,766	125	427.738,731 296.178,394	6.677	125	427.738,731 296.178,394	126	427.733,197 296.179,655	5.676	126	427.733,197 296.179,655	127	427.724,967 296.181,308	8.394
127	427.724,967 296.181,308	128	427.715,872 296.183,045	9.259	128	427.715,872 296.183,045	129	427.703,917 296.185,15	12.139	129	427.703,917 296.185,15	130	427.688,608 296.187,85	15.545
130	427.688,608 296.187,85	131	427.683,036 296.188,861	5.663	131	427.683,036 296.188,861	132	427.674,111 296.190,479	9.071	132	427.674,111 296.190,479	133	427.665,904 296.191,821	8.315
133	427.665,904 296.191,821	134	427.651,141 296.194,147	14.946	134	427.651,141 296.194,147	135	427.645,307 296.195,067	5.906	135	427.645,307 296.195,067	136	427.639,021 296.196,057	6.364
136	427.639,021 296.196,057	137	427.623,511 296.198,535	15.707	137	427.623,511 296.198,535	138	427.616,775 296.199,67	6.831	138	427.616,775 296.199,67	139	427.617,147 296.202,489	2.843
139	427.617,147 296.202,489	140	427.609,892 296.203,628	7.344	140	427.609,892 296.203,628	141	427.609,724 296.202,573	1.069	141	427.609,724 296.202,573	142	427.595,125 296.204,942	14.79
142	427.595,125 296.204,942	143	427.594,146 296.205,167	1.004	143	427.594,146 296.205,167	144	427.587,326 296.206,735	6.998	144	427.587,326 296.206,735	145	427.575,956 296.209,349	11.667
145	427.575,956 296.209,349	146	427.562,815 296.211,324	13.289	146	427.562,815 296.211,324	147	427.544,774 296.214,036	18.244	147	427.544,774 296.214,036	148	427.544,216 296.214,151	0.57
148	427.544,216 296.214,151	149	427.528,389 296.217,415	16.16	149	427.528,389 296.217,415	150	427.521,238 296.218,564	7.243	150	427.521,238 296.218,564	151	427.515,64 296.219,833	5.74
151	427.515,64 296.219,833	152	427.509,907 296.221,132	5.878	152	427.509,907 296.221,132	153	427.502,369 296.222,84	7.729	153	427.502,369 296.222,84	154	427.487,428 296.226,226	15.319
154	427.487,428 296.226,226	155	427.473,018 296.229,192	14.712	155	427.473,018 296.229,192	156	427.458,118 296.231,873	15.139	156	427.458,118 296.231,873	157	427.444,014 296.233,981	14.261
157	427.444,014 296.233,981	158	427.430,061 296.236,944	14.264	158	427.430,061 296.236,944	159	427.414,224 296.239,822	16.096	159	427.414,224 296.239,822	160	427.385,193 296.245,156	29.517
160	427.385,193 296.245,156	161	427.385,266 296.245,985	0.832	161	427.385,266 296.245,985	162	427.348,758 296.254,079	37.394	162	427.348,758 296.254,079	1	427.347,069 296.241,977	12.219

\*\* Lungimile segmentelor sunt determinate în planul de proiecție Stereo 70 și sunt rotunjite la 1 milimetru.

\*\*\* Distanța dintre puncte este formată din segmente cumulate ce sunt mai mici decât valoarea 1 milimetru.

**DATE DESPRE IMOBILUL NR. 9516**

Oficiul de Cadastru și Publicitate Imobiliară DOLJ  
Biroul de Cadastru și Publicitate Imobiliară Craiova

**A. Partea I. Descrierea imobilului**

TEREN Intravilan

Nr. CF vechi:599  
Nr. cadastral vechi:656

Adresa: Loc. Zanoaga, Nr. 216, Jud. Dolj, T1, P675

Nr. Crt	Nr cadastral Nr. topografic	Suprafața* (mp)	Observații / Referințe
A1	30073	Din acte: 300 Masurata: 305	Sector cadastral:24 Teren neimprejmuit;

**B. Partea II. Proprietari și acte**

Inscrieri privitoare la dreptul de proprietate și alte drepturi reale		Referințe
<b>199407 / 21/12/2017</b>		
Act Notarial nr. CONTRACT VANZARE AUT NR 4117, din 20/12/2017 emis de NP GASPAR MONICA ORTANSA;		
B1	Intabulare, drept de PROPRIETATE, dobandit prin Conventie, cota actuala 300/305, cota initiala 300/305 1) ALEXANDRU ANDREEA-TEODORA 2) ALEXANDRU MANUEL-SILVIU	A1
/		
Act Normativ nr. LEGEA 7, din 13/03/1996 emis de GUVERNUL ROMANIEI;		
B2	Inscrierea posesiei, drept de PROPRIETATE, dobandit prin Constituire, cota actuala 5/305, cota initiala 5/305 1) ALEXANDRU ANDREEA-TEODORA 2) ALEXANDRU MANUEL-SILVIU	A1

**C. Partea III. SARCINI .**

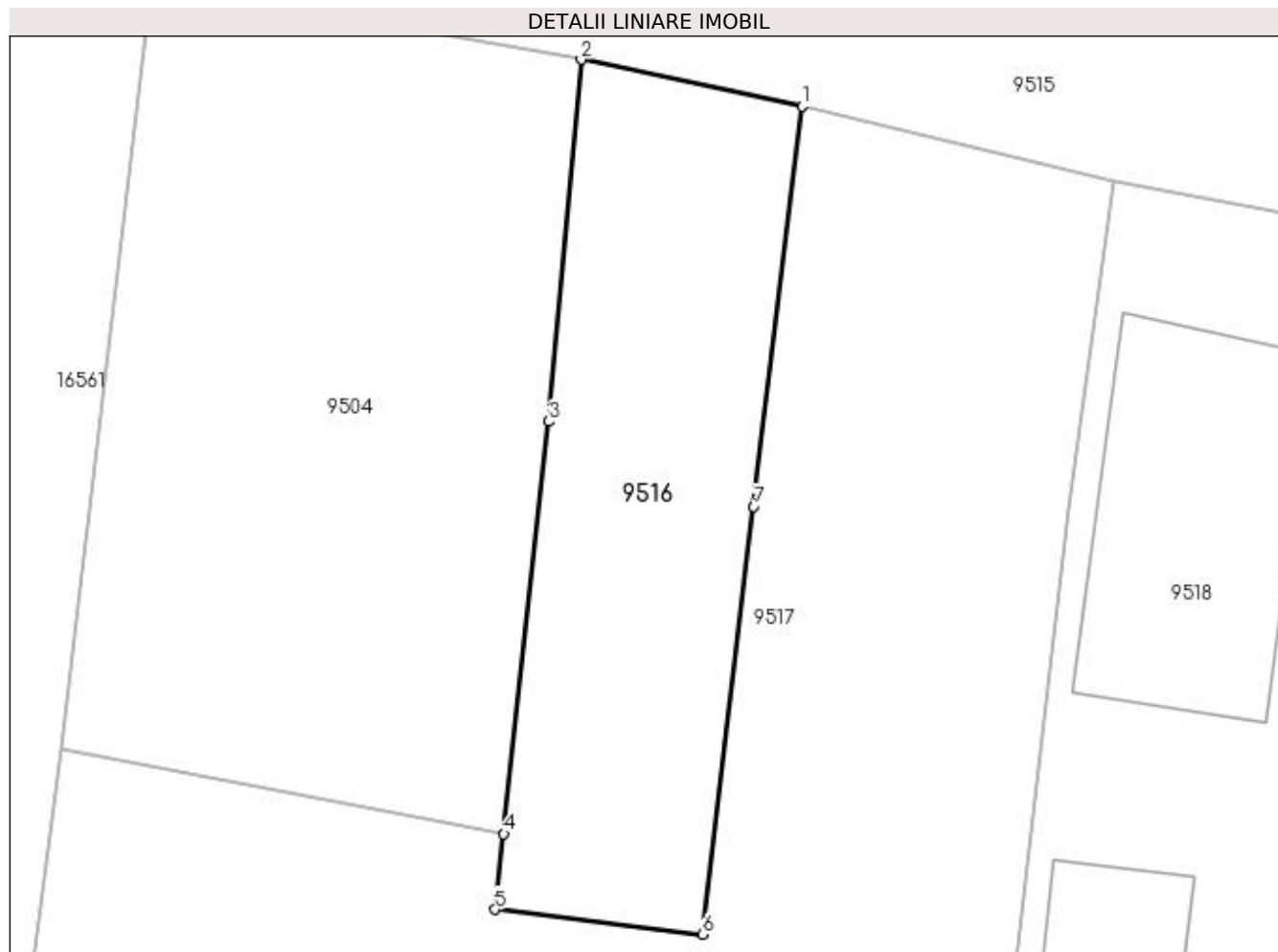
Inscrieri privind dezmembramintele dreptului de proprietate, drepturi reale de garanție și sarcini	Referințe
NU SUNT	

## Anexa Nr. 1 La Partea I

## Teren

Nr cadastral	Suprafața (mp)*	Observații / Referințe
30073	Din acte: 300 Masurata: 305	

\* Suprafața este determinată în planul de proiecție Stereo 70.



## Date referitoare la teren

Crt	Categorie folosință	Intra vilan	Suprafața (mp)	Tarla	Parcelă	Nr. topo	Observații / Referințe
1	vie	DA	305	1	675	-	

## Lungime Segmente

1) Valorile lungimilor segmentelor sunt obținute din proiecție în plan.

Punct început	X / Y	Punct sfârșit	X / Y	Lungime segment (** (m)
1	427.373,748 296.236,888	2	427.364,686 296.238,786	9.259
2	427.364,686 296.238,786	3	427.363,363 296.223,929	14.916
3	427.363,363 296.223,929	4	427.361,508 296.206,999	17.031
4	427.361,508 296.206,999	5	427.361,168 296.203,9	3.118
5	427.361,168 296.203,9	6	427.369,666 296.202,881	8.559

Punct început	X / Y	Punct sfârșit	X / Y	Lungime segment (** (m)
6	427.369,666 296.202,881	7	427.371,775 296.220,447	17.692
7	427.371,775 296.220,447	1	427.373,748 296.236,888	16.559

\*\* Lungimile segmentelor sunt determinate în planul de proiecție Stereo 70 și sunt rotunjite la 1 milimetru.

\*\*\* Distanța dintre puncte este formată din segmente cumulate ce sunt mai mici decât valoarea 1 milimetru.





**DATE DESPRE IMOBILUL NR. 9517**

Oficiul de Cadastru și Publicitate Imobiliară DOLJ  
Biroul de Cadastru și Publicitate Imobiliară Craiova

**A. Partea I. Descrierea imobilului**

TEREN Intravilan

Adresa: Loc. Zanoaga, Nr. 215, Jud. Dolj, T1, P9,9/1,9/2

Nr. Crt	Nr cadastral Nr. topografic	Suprafața* (mp)	Observații / Referințe
A1	30220	3.300	Sector cadastral:24 Teren neimprijmit;

**Construcții**

Crt	Nr cadastral Nr. topografic	Adresa	Observații / Referințe
A1.1		Loc. Zanoaga, Jud. Dolj, Tarla 1 Parcela 9 Parcela 9/1 Parcela 9/2	Nr. niveluri:1; S. construita la sol:81 mp; CASA CU 2 CAMERE SI DEPENDINTE
A1.2		Loc. Zanoaga, Jud. Dolj, Tarla 1 Parcela 9 Parcela 9/1 Parcela 9/2	Nr. niveluri:1; S. construita la sol:82 mp; ANEXA GOSPODAREASCA CU 4 CAMERE
A1.3		Loc. Zanoaga, Jud. Dolj, Tarla 1 Parcela 9 Parcela 9/1 Parcela 9/2	Nr. niveluri:1; S. construita la sol:36 mp; PATUL

**B. Partea II. Proprietari și acte**

Inscrieri privitoare la dreptul de proprietate și alte drepturi reale		Referințe
<b>2598 / 18/01/2011</b>		
Act Notarial nr. CVC 61, din 17/01/2011 emis de NP DIACONU LAURA;		
B2	Intabulare, drept de PROPRIETATE, dobandit prin Conventie, cota actuala 1/1, cota initiala 1/1 1) ALEXANDRU MANUEL SILVIU, LIPSĂ CNP 2) PADEANU ANDREEA-TEODORA, casatorita	A1
B3	Intabulare, drept de PROPRIETATE, dobandit prin Conventie, cota actuala 1/1, cota initiala 1/1 1) ALEXANDRU MANUEL SILVIU, LIPSĂ CNP 2) PADEANU ANDREEA-TEODORA, casatorita	A1.1, A1.2, A1.3

**C. Partea III. SARCINI .**

Inscrieri privind dezmembramintele dreptului de proprietate, drepturi reale de garanție și sarcini	Referințe
NU SUNT	

## Anexa Nr. 1 La Partea I

## Teren

Nr cadastral	Suprafața (mp)*	Observații / Referințe
30220	3.300	

\* Suprafața este determinată în planul de proiecție Stereo 70.



## Date referitoare la teren

Crt	Categorie folosință	Intra vilan	Suprafața (mp)	Tarla	Parcelă	Nr. topo	Observații / Referințe
1	curți construcții	DA	900	1	9	-	
2	vie	DA	500	1	9/1	-	
3	arabil	DA	1.900	1	9/2	-	

## Date referitoare la construcții

Crt	Număr	Destinație construcție	Supraf. (mp)	Situație juridică	Observații / Referințe
A1.1		construcții de locuințe	81	Cu acte	Nr. niveluri:1; S. construită la sol:81 mp; CASA CU 2 CAMERE SI DEPENDINTE
A1.2		construcții anexa	82	Cu acte	Nr. niveluri:1; S. construită la sol:82 mp; ANEXA GOSPODAREASCA CU 4 CAMERE
A1.3		construcții anexa	36	Cu acte	Nr. niveluri:1; S. construită la sol:36 mp; PATUL

## Lungime Segmente

1) Valorile lungimilor segmentelor sunt obținute din proiecție în plan.

Punct început	X / Y	Punct sfârșit	X / Y	Lungime segment (** (m)
---------------	-------	---------------	-------	-------------------------

Punct început	X / Y	Punct sfârșit	X / Y	Lungime segment (** (m)
1	427.384,678 296.220,351	2	427.386,595 296.233,82	13.605
2	427.386,595 296.233,82	3	427.373,748 296.236,888	13.208
3	427.373,748 296.236,888	4	427.371,775 296.220,447	16.559
4	427.371,775 296.220,447	5	427.369,666 296.202,881	17.692
5	427.369,666 296.202,881	6	427.361,168 296.203,9	8.559
6	427.361,168 296.203,9	7	427.361,508 296.206,999	3.118
7	427.361,508 296.206,999	8	427.343,317 296.210,476	18.52
8	427.343,317 296.210,476	9	427.342,219 296.201,668	8.876
9	427.342,219 296.201,668	10	427.341,163 296.192,146	9.58
10	427.341,163 296.192,146	11	427.339,234 296.175,998	16.263
11	427.339,234 296.175,998	12	427.339,109 296.174,894	1.111
12	427.339,109 296.174,894	13	427.338,151 296.166,573	8.376
13	427.338,151 296.166,573	14	427.337,662 296.162,598	4.005
14	427.337,662 296.162,598	15	427.334,549 296.135,287	27.488
15	427.334,549 296.135,287	16	427.361,65 296.133,937	27.135
16	427.361,65 296.133,937	17	427.374,003 296.134,147	12.355
17	427.374,003 296.134,147	18	427.374,822 296.134,161	0.819
18	427.374,822 296.134,161	19	427.379,549 296.175,331	41.44
19	427.379,549 296.175,331	1	427.384,678 296.220,351	45.311

\*\* Lungimile segmentelor sunt determinate în planul de proiecție Stereo 70 și sunt rotunjite la 1 milimetru.

\*\*\* Distanța dintre puncte este formată din segmente cumulate ce sunt mai mici decât valoarea 1 milimetru.



**DATE DESPRE IMOBILUL NR. 9518**

Oficiul de Cadastru și Publicitate Imobiliară DOLJ  
Biroul de Cadastru și Publicitate Imobiliară Craiova

**A. Partea I. Descrierea imobilului**

TEREN Intravilan

Adresa: Loc. Zanoaga, Nr. 217, Jud. Dolj, T1, P5, 5/1, 5/2

Nr. Crt	Nr cadastral Nr. topografic	Suprafața* (mp)	Observații / Referințe
A1		Din acte: 2.500 Masurata: 2.694	Sector cadastral:24 Teren neimpregmuit;

**Construcții**

Crt	Nr cadastral Nr. topografic	Adresa	Observații / Referințe
A1.1		Loc. Zanoaga, Jud. Dolj	Nr. niveluri:2; S. construita la sol:124 mp; CONSTRUITA DIN CARAMIDA, ACOPERITA CU TIGLA
A1.2		Loc. Zanoaga, Jud. Dolj	Nr. niveluri:1; S. construita la sol:40 mp; ANEXA
A1.3		Loc. Zanoaga, Jud. Dolj	Nr. niveluri:1; S. construita la sol:8 mp; ANEXA

**B. Partea II. Proprietari și acte**

Inscrieri privitoare la dreptul de proprietate și alte drepturi reale		Referințe
/		
Act Notarial nr. CI 11937, din 11/05/1995 emis de BNP DINCA ADRIANA;		
B1	Intabulare, drept de PROPRIETATE, dobandit prin Conventie, cota actuala 2500/2694, cota initiala 2500/2694 1) MORARU IONELA 2) MORARU TUDOR, LIPSĂ CNP	A1
B2	Intabulare, drept de PROPRIETATE, dobandit prin Conventie, cota actuala 1/1, cota initiala 1/1 1) MORARU TUDOR, LIPSĂ CNP 2) MORARU IONELA	A1.1, A1.2, A1.3
Act Normativ nr. LEGEA 7, din 13/03/1996 emis de GUVERNUL ROMANIEI;		
B3	Inscrierea posesiei, drept de PROPRIETATE, dobandit prin Constituire, cota actuala 194/2694, cota initiala 194/2694 1) MORARU TUDOR, LIPSĂ CNP 2) MORARU IONELA	A1

**C. Partea III. SARCINI**

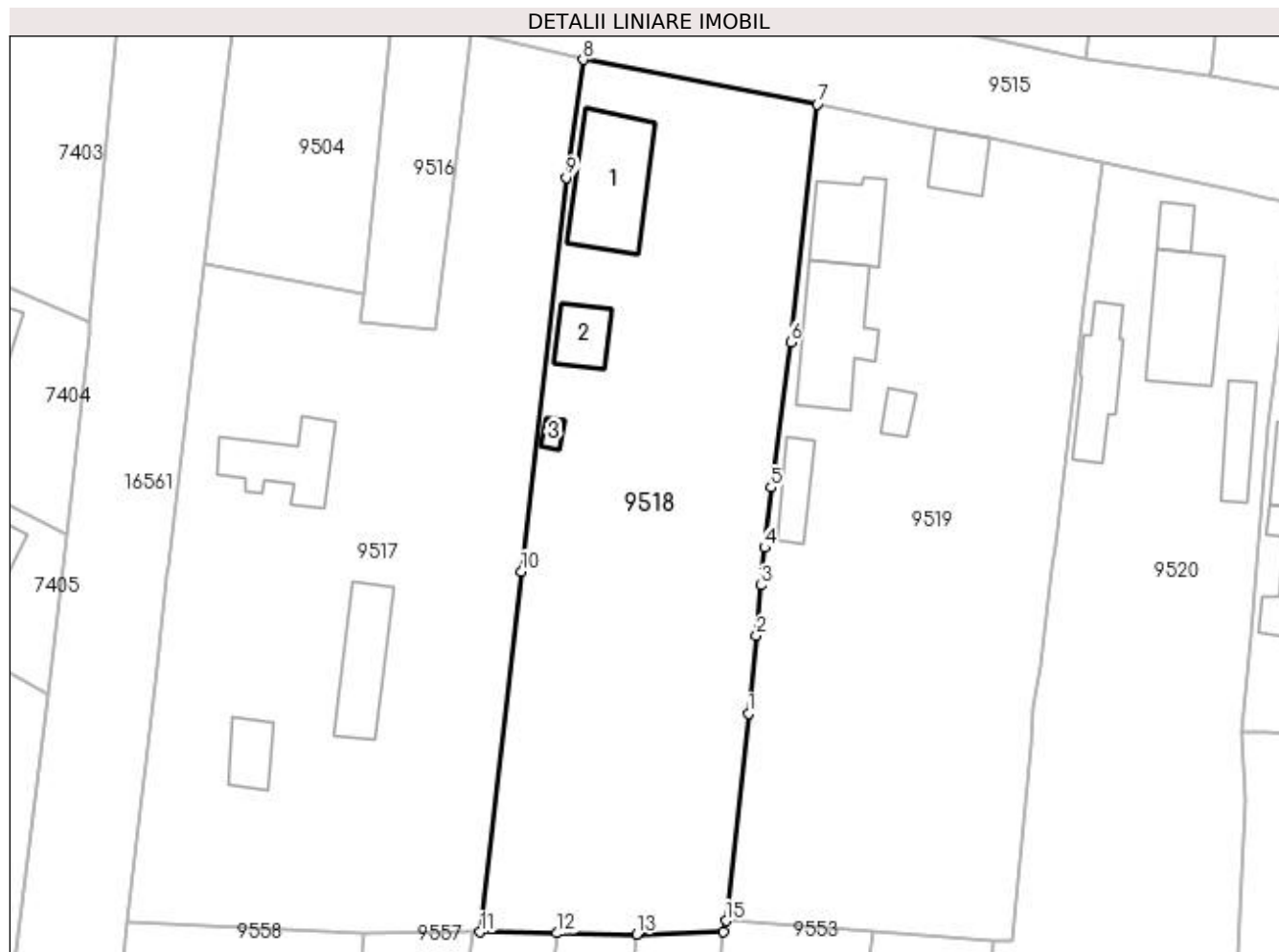
Inscrieri privind dezmembramintele dreptului de proprietate, drepturi reale de garanție și sarcini		Referințe
/		
Act Notarial nr. CI 11937, din 11/05/1995 emis de BNP DINCA ADRIANA;		
C1	Intabulare, drept de IPOTECA LEGALA, Valoare:0 IPOTECA LEGALA REPREZENTAND PLATA RENTEI IN BANI CORESPUNDE INTRETINERII NEEEXECUTATE, dobandit prin Conventie, cota actuala 1/1, cota initiala 1/1 1) STOICA MARIN, LIPSĂ CNP 2) STOICA MARIA	A1, A1.1, A1.2, A1.3

## Anexa Nr. 1 La Partea I

## Teren

Nr cadastral	Suprafața (mp)*	Observații / Referințe
	Din acte: 2.500 Masurata: 2.694	

\* Suprafața este determinată în planul de proiecție Stereo 70.



## Date referitoare la teren

Crt	Categorie folosință	Intravilan	Suprafața (mp)	Tarla	Parcelă	Nr. topo	Observații / Referințe
1	curți construcții	DA	800	1	5	-	
2	vie	DA	815	1	5/1	-	
3	arabil	DA	1.079	1	5/2	-	

## Date referitoare la construcții

Crt	Număr	Destinație construcție	Supraf. (mp)	Situație juridică	Observații / Referințe
A1.1		construcții de locuințe	124	Cu acte	Nr. niveluri:2; S. construita la sol:124 mp; CONSTRUITA DIN CARAMIDA, ACOPERITA CU TIGLA
A1.2		construcții anexa	40	Cu acte	Nr. niveluri:1; S. construita la sol:40 mp; ANEXA
A1.3		construcții anexa	8	Cu acte	Nr. niveluri:1; S. construita la sol:8 mp; ANEXA

## Lungime Segmente

1) Valorile lungimilor segmentelor sunt obținute din proiecție în plan.

Punct început	X / Y	Punct sfârșit	X / Y	Lungime segment (** (m)

Punct început	X / Y	Punct sfârșit	X / Y	Lungime segment (** (m)
1	427.405,479 296.159,117	2	427.406,44 296.168,018	8.953
2	427.406,44 296.168,018	3	427.406,918 296.173,769	5.771
3	427.406,918 296.173,769	4	427.407,357 296.178,088	4.341
4	427.407,357 296.178,088	5	427.408,055 296.184,961	6.908
5	427.408,055 296.184,961	6	427.410,325 296.201,523	16.717
6	427.410,325 296.201,523	7	427.413,363 296.228,718	27.364
7	427.413,363 296.228,718	8	427.386,595 296.233,82	27.25
8	427.386,595 296.233,82	9	427.384,678 296.220,351	13.605
9	427.384,678 296.220,351	10	427.379,549 296.175,331	45.311
10	427.379,549 296.175,331	11	427.374,822 296.134,161	41.44
11	427.374,822 296.134,161	12	427.383,577 296.134,037	8.756
12	427.383,577 296.134,037	13	427.392,701 296.133,908	9.125
13	427.392,701 296.133,908	14	427.402,629 296.134,192	9.932
14	427.402,629 296.134,192	15	427.402,924 296.135,455	1.297
15	427.402,924 296.135,455	1	427.405,479 296.159,117	23.8

\*\* Lungimile segmentelor sunt determinate în planul de proiecție Stereo 70 și sunt rotunjite la 1 milimetru.

\*\*\* Distanța dintre puncte este formată din segmente cumulate ce sunt mai mici decât valoarea 1 milimetru.





**DATE DESPRE IMOBILUL NR. 9519**

Oficiul de Cadastru și Publicitate Imobiliară DOLJ  
Biroul de Cadastru și Publicitate Imobiliară Craiova

**A. Partea I. Descrierea imobilului**

TEREN Intravilan

Adresa: Loc. Zanoaga, Nr. 218, Jud. Dolj, T1, P4,4/1,4/2

Nr. Crt	Nr cadastral Nr. topografic	Suprafața* (mp)	Observații / Referințe
A1	31973	Din acte: 2.800 Masurata: 3.009	Sector cadastral:24 Teren imprejmuit;

**Construcții**

Crt	Nr cadastral Nr. topografic	Adresa	Observații / Referințe
A1.1		Loc. Zanoaga, Nr. 218, Jud. Dolj, T1, P4, P4/1, P4/2, Lotul nr. 1	Nr. niveluri:2; S. construita la sol:75 mp; Locuinta, regim P+M, parter an 1967, mansarda, an 1999, zidarie caramida +BCA, invelitoare tabla, compusa din 4 camere si dependinte. Fara certificat energetic
A1.2		Loc. Zanoaga, Nr. 218, Jud. Dolj, T1, P4, P4/1, P4/2, Lotul nr. 1	Nr. niveluri:1; S. construita la sol:116 mp; Anexa, an 1992, zidarie caramida +BCA, invelitoare tigla, compusa din 2 camere si dependinte.
A1.3		Loc. Zanoaga, Jud. Dolj	Nr. niveluri:1; S. construita la sol:42 mp; ANEXA
A1.4		Loc. Zanoaga, Jud. Dolj	Nr. niveluri:1; S. construita la sol:38 mp; ANEXA
A1.5		Loc. Zanoaga, Jud. Dolj	Nr. niveluri:1; S. construita la sol:16 mp; ANEXA

**B. Partea II. Proprietari și acte**

Inscrieri privitoare la dreptul de proprietate și alte drepturi reale		Referințe
<b>7136 / 23/01/2015</b>		
Act Administrativ nr. TP NR. 18618, din 08/10/2014 emis de COMISIA JUDETEANA DOLJ (PARTAJ VOLUNTAR NR. 12923/23-06-1992 EMIS DE NOTARIATUL DE STAT JUDETEAN DOLJ; ADEVERINTA NR. 8071/02.02.2014 EMISA DE PRIMARIA LEU; CONVENTIE AUT. NR. 146/19.01.2015 NP SOROP ALEXANDRU -OLIVIU);		
B1	Intabulare, drept de PROPRIETATE, dobandit prin Conventie, cota actuala 1/1, cota initiala 1/1 1) BALA MARIA	A1
/		
Act Normativ nr. LEGEA 7, din 13/03/1996 emis de GUVERNUL ROMANIEI;		
B2	Intabulare, drept de PROPRIETATE, dobandit prin Lege, cota actuala 1/1, cota initiala 1/1 1) BALA MARIA	A1.3, A1.4, A1.5
<b>7136 / 23/01/2015</b>		
Act Administrativ nr. CERTIFICAT NR. 212, din 14/01/2015 emis de PRIMARIA LEU;		
B3	Intabulare, drept de PROPRIETATE, dobandit prin Construire, cota actuala 1/2, cota initiala 1/2 1) BALA MARIA	A1.1, A1.2
<b>26561 / 25/02/2016</b>		
Act Notarial nr. CERTIFICAT DE MOSTENITOR NR 11, din 24/02/2016 emis de NP SOROP ALEXANDRU OLIVIU;		
B4	Intabulare, drept de PROPRIETATE, dobandit prin Succesiune, cota actuala 1/2, cota initiala 1/2 1) BALA MARIN	A1.1, A1.2

**C. Partea III. SARCINI .**

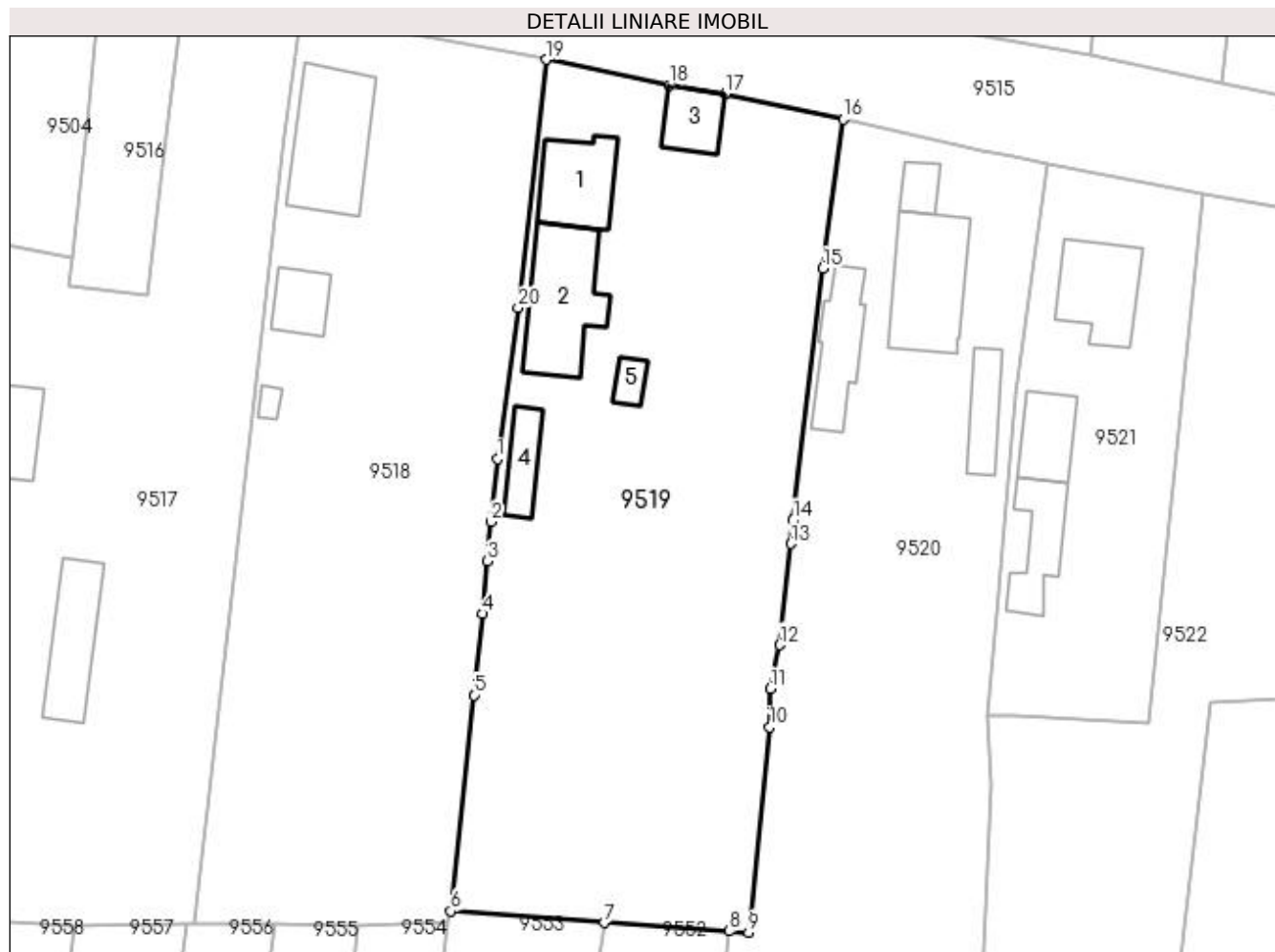
Inscrieri privind dezmembramintele dreptului de proprietate, drepturi reale de garanție și sarcini	Referințe
NU SUNT	

## Anexa Nr. 1 La Partea I

## Teren

Nr cadastral	Suprafața (mp)*	Observații / Referințe
31973	Din acte: 2.800 Masurata: 3.009	

\* Suprafața este determinată în planul de proiecție Stereo 70.



## Date referitoare la teren

Crt	Categorie folosință	Intravilan	Suprafața (mp)	Tarla	Parcelă	Nr. topo	Observații / Referințe
1	curți construcții	DA	1.550	1	4	-	Teren intravilan împrejmuit cu gard metalic și gard plasa sarma.
2	vie	DA	697	1	4/1	-	Teren intravilan împrejmuit cu gard metalic și gard plasa sarma.
3	arabil	DA	762	1	4/2	-	Teren intravilan împrejmuit cu gard metalic și gard plasa sarma.

## Date referitoare la construcții

Crt	Număr	Destinație construcție	Supraf. (mp)	Situație juridică	Observații / Referințe
A1.1		construcții de locuințe	75	Cu acte	Nr. niveluri:2; S. construită la sol:75 mp; Locuința, regim P+M, parter an 1967, mansarda, an 1999, zidărie caramida +BCA, învelitoare tablă, compusă din 4 camere și dependințe. Fără certificat energetic
A1.2		construcții anexa	116	Cu acte	Nr. niveluri:1; S. construită la sol:116 mp; Anexa, an 1992, zidărie caramida +BCA, învelitoare țiglă, compusă din 2 camere și dependințe.
A1.3		construcții anexa	42	Cu acte	Nr. niveluri:1; S. construită la sol:42 mp; ANEXA
A1.4		construcții anexa	38	Cu acte	Nr. niveluri:1; S. construită la sol:38 mp; ANEXA
A1.5		construcții anexa	16	Cu acte	Nr. niveluri:1; S. construită la sol:16 mp; ANEXA

**Lungime Segmente**

1) Valorile lungimilor segmentelor sunt obținute din proiecție în plan.

Punct început	X / Y	Punct sfârșit	X / Y	Lungime segment (** (m)
1	427.408,055 296.184,961	2	427.407,357 296.178,088	6.908
2	427.407,357 296.178,088	3	427.406,918 296.173,769	4.341
3	427.406,918 296.173,769	4	427.406,44 296.168,018	5.771
4	427.406,44 296.168,018	5	427.405,479 296.159,117	8.953
5	427.405,479 296.159,117	6	427.402,924 296.135,455	23.8
6	427.402,924 296.135,455	7	427.419,761 296.134,184	16.885
7	427.419,761 296.134,184	8	427.433,443 296.133,254	13.714
8	427.433,443 296.133,254	9	427.435,584 296.133,119	2.145
9	427.435,584 296.133,119	10	427.437,879 296.155,606	22.604
10	427.437,879 296.155,606	11	427.437,984 296.159,805	4.2
11	427.437,984 296.159,805	12	427.438,964 296.164,609	4.903
12	427.438,964 296.164,609	13	427.440,195 296.175,682	11.141
13	427.440,195 296.175,682	14	427.440,482 296.178,261	2.595
14	427.440,482 296.178,261	15	427.443,743 296.205,844	27.775
15	427.443,743 296.205,844	16	427.445,987 296.222,162	16.472
16	427.445,987 296.222,162	17	427.432,986 296.224,984	13.304
17	427.432,986 296.224,984	18	427.426,873 296.225,909	6.183
18	427.426,873 296.225,909	19	427.413,363 296.228,718	13.799
19	427.413,363 296.228,718	20	427.410,325 296.201,523	27.364
20	427.410,325 296.201,523	1	427.408,055 296.184,961	16.717

\*\* Lungimile segmentelor sunt determinate în planul de proiecție Stereo 70 și sunt rotunjite la 1 milimetru.

\*\*\* Distanța dintre puncte este formată din segmente cumulate ce sunt mai mici decât valoarea 1 milimetru.



**DATE DESPRE IMOBILUL NR. 9520**

Oficiul de Cadastru și Publicitate Imobiliară DOLJ  
Biroul de Cadastru și Publicitate Imobiliară Craiova

**A. Partea I. Descrierea imobilului**

TEREN Intravilan

Adresa: Loc. Zanoaga, Nr. 219, Jud. Dolj, T1, P4,4/2,4/1

Nr. Crt	Nr cadastral Nr. topografic	Suprafața* (mp)	Observații / Referințe
A1	32054	Din acte: 2.800 Masurata: 2.665	Sector cadastral:24 Teren imprejmuit;

**Construcții**

Crt	Nr cadastral Nr. topografic	Adresa	Observații / Referințe
A1.1		Loc. Zanoaga, Nr. 219, Jud. Dolj, T1, P4, P4/1, P4/2, Lotul nr. 2	Nr. niveluri:1; S. construita la sol:116 mp; Locuinta, an 1993, zidarie BCA, invelitoare tabla, compusa din 8 camere si dependinte. Fara certificat energetic
A1.2		Loc. Zanoaga, Nr. 219, Jud. Dolj, T1, P4, P4/1, P4/2, Lotul nr. 2	Nr. niveluri:1; S. construita la sol:21 mp; Anexa, an 2000, zidarie BCA, invelitoare tabla, compusa din 1 camera si baie.
A1.3		Loc. Zanoaga, Nr. 219, Jud. Dolj, T1, P4, P4/1, P4/2, Lotul nr. 2	Nr. niveluri:1; S. construita la sol:71 mp; Anexa, an 1995, zidarie caramida +BCA, invelitoare tigla, compusa din 3 camere si dependinte.
A1.4		Loc. Zanoaga, Nr. 219, Jud. Dolj, T1, P4, P4/1, P4/2, Lotul nr. 2	Nr. niveluri:1; S. construita la sol:44 mp; Anexa, an 1995, zidarie chirpici +BCA, invelitoare tigla+tabla, compusa din 3 camere si dependinte.

**B. Partea II. Proprietari și acte**

Inscrieri privitoare la dreptul de proprietate și alte drepturi reale	Referințe
<b>7137 / 23/01/2015</b>	
Act Notarial nr. PARTAJ VOLUNTAR AUT NR 12923, din 23/06/1992 emis de NOTARIATUL DE STAT JUDETEAN DOLJ (CONVENTIE AUT NR. 146/19-01-2015 EMIS DE BNP SOROP ALEXANDRU-OLIVIU; TDP NR. 18618/08-10-2014 EMIS DE TDP C.J. DOLJ;CERTIFICAT NR. 214/14-01-2015 EMIS DE PRIMARIA LEU; PROCES VERBAL NR. 215/14-01-2015 EMIS DE PRIMARIA LEU;);	
B1	Intabulare, drept de PROPRIETATE, dobandit prin Conventie, cota actuala 1/1, cota initiala 1/1
	1) DUDAU MIDA 2) GRUIA CONSTANTIN 3) GRUIA VASILE 4) GRUIA DAN
<b>109050 / 17/07/2017</b>	
Act Administrativ nr. REFERAT NR. 5517/BAR, din 14/07/2017 emis de SERVICIUL CADASTRU;	
B2	se noteaza receptia propunerii de dezmembrare (comasare) a imobilului din prezenta carte funciara in 3 noi corpuri de proprietate cu nr. cadastrale 33127, 33128, 33129

**C. Partea III. SARCINI .**

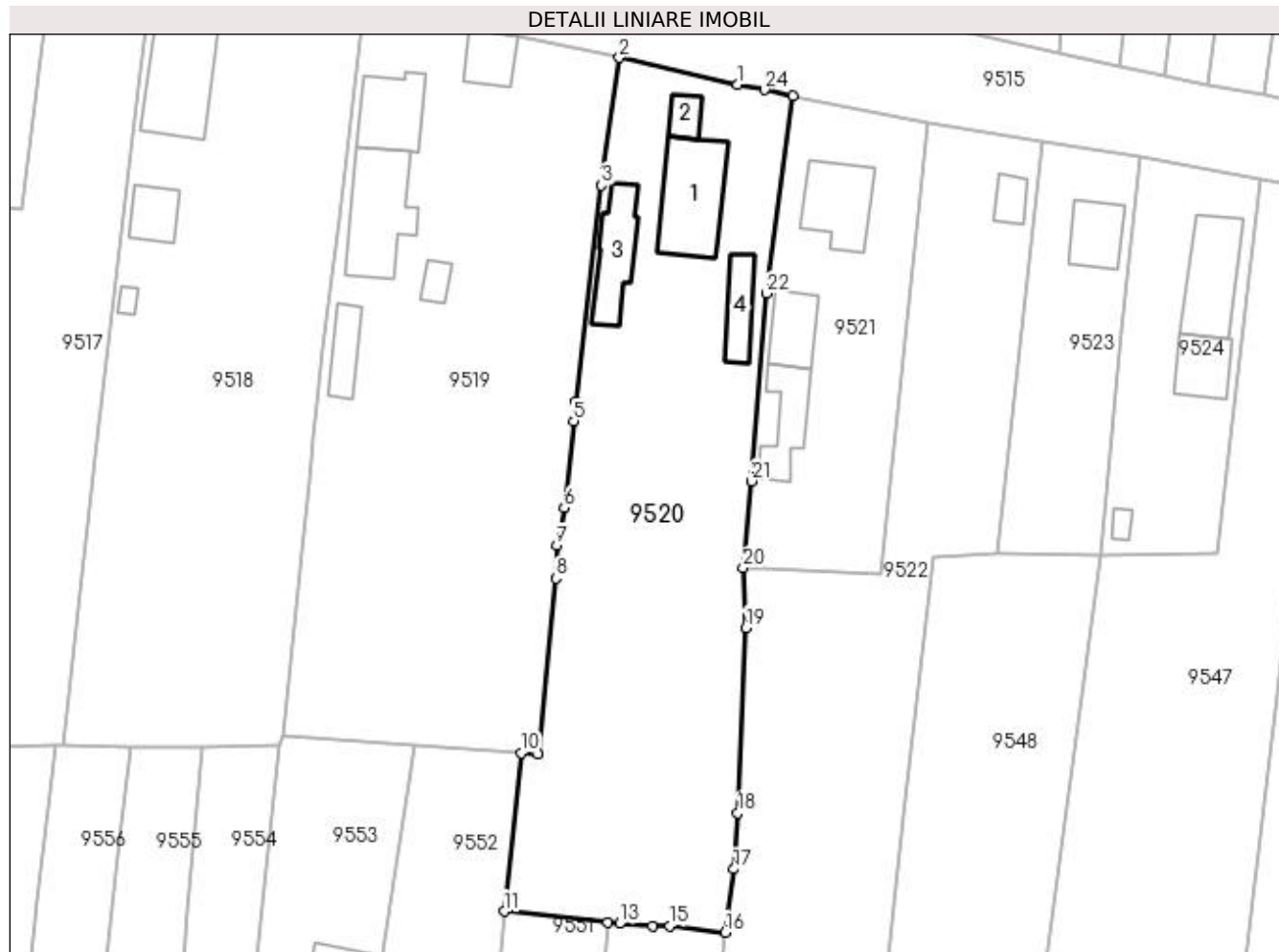
Inscrieri privind dezmembramintele dreptului de proprietate, drepturi reale de garanție și sarcini	Referințe
NU SUNT	

## Anexa Nr. 1 La Partea I

## Teren

Nr cadastral	Suprafaţa (mp)*	Observaţii / Referinţe
32054	Din acte: 2.800 Masurata: 2.665	

\* Suprafaţa este determinată în planul de proiecţie Stereo 70.



## Date referitoare la teren

Crt	Categorie folosinţă	Intravilan	Suprafaţa (mp)	Tarla	Parcelă	Nr. topo	Observaţii / Referinţe
1	curţi construcţii	DA	1.030	1	4	-	Teren intravilan împrejmuit cu gard metalic, gard scandura si gard plasa sarma.
2	arabil	DA	254	1	4/2	-	Teren intravilan împrejmuit cu gard metalic, gard scandura si gard plasa sarma.
3	vie	DA	1.381	1	4/1	-	Teren intravilan împrejmuit cu gard metalic, gard scandura si gard plasa sarma.

## Date referitoare la construcţii

Crt	Număr	Destinaţie construcţie	Supraf. (mp)	Situaţie juridică	Observaţii / Referinţe
A1.1		construcţii de locuinţe	116	Cu acte	Nr. niveluri:1; S. construita la sol:116 mp; Locuinta, an 1993, zidarie BCA, invelitoare tabla, compusa din 8 camere si dependinte. Fara certificat energetic
A1.2		construcţii anexa	21	Cu acte	Nr. niveluri:1; S. construita la sol:21 mp; Anexa, an 2000, zidarie BCA, invelitoare tabla, compusa din 1 camera si baie.
A1.3		construcţii anexa	71	Cu acte	Nr. niveluri:1; S. construita la sol:71 mp; Anexa, an 1995, zidarie caramida +BCA, invelitoare tigla, compusa din 3 camere si dependinte.

Crt	Număr	Destinație construcție	Supraf. (mp)	Situație juridică	Observații / Referințe
A1.4		construcții anexa	44	Cu acte	Nr. niveluri:1; S. construita la sol:44 mp; Anexa, an 1995, zidarie chirpici +BCA, invelitoare tigla+tabla, compusa din 3 camere si dependinte.

**Lungime Segmente**

1) Valorile lungimilor segmentelor sunt obținute din proiecție în plan.

Punct început	X / Y	Punct sfârșit	X / Y	Lungime segment (** (m)	Punct început	X / Y	Punct sfârșit	X / Y	Lungime segment (** (m)
1	427.461,119 296.218,771	2	427.445,987 296.222,162	15.507	2	427.445,987 296.222,162	3	427.443,743 296.205,844	16.472
3	427.443,743 296.205,844	4	427.440,482 296.178,261	27.775	4	427.440,482 296.178,261	5	427.440,195 296.175,682	2.595
5	427.440,195 296.175,682	6	427.438,964 296.164,609	11.141	6	427.438,964 296.164,609	7	427.437,984 296.159,805	4.903
7	427.437,984 296.159,805	8	427.437,879 296.155,606	4.2	8	427.437,879 296.155,606	9	427.435,584 296.133,119	22.604
9	427.435,584 296.133,119	10	427.433,443 296.133,254	2.145	10	427.433,443 296.133,254	11	427.431,252 296.112,983	20.389
11	427.431,252 296.112,983	12	427.444,537 296.111,56	13.361	12	427.444,537 296.111,56	13	427.446,043 296.111,438	1.511
13	427.446,043 296.111,438	14	427.450,25 296.111,099	4.221	14	427.450,25 296.111,099	15	427.452,465 296.111,13	2.215
15	427.452,465 296.111,13	16	427.459,571 296.110,317	7.152	16	427.459,571 296.110,317	17	427.460,646 296.118,406	8.16
17	427.460,646 296.118,406	18	427.461,176 296.125,593	7.207	18	427.461,176 296.125,593	19	427.462,186 296.149,277	23.705
19	427.462,186 296.149,277	20	427.461,845 296.156,926	7.657	20	427.461,845 296.156,926	21	427.462,869 296.168,033	11.154
21	427.462,869 296.168,033	22	427.464,789 296.192,036	24.08	22	427.464,789 296.192,036	23	427.468,263 296.217,269	25.471
23	427.468,263 296.217,269	24	427.464,57 296.218,063	3.777	24	427.464,57 296.218,063	1	427.461,119 296.218,771	3.523

\*\* Lungimile segmentelor sunt determinate în planul de proiecție Stereo 70 și sunt rotunjite la 1 milimetru.

\*\*\* Distanța dintre puncte este formată din segmente cumulate ce sunt mai mici decât valoarea 1 milimetru.





**DATE DESPRE IMOBILUL NR. 9521**

Oficiul de Cadastru și Publicitate Imobiliară DOLJ  
Biroul de Cadastru și Publicitate Imobiliară Craiova

**A. Partea I. Descrierea imobilului**

TEREN Intravilan

Adresa: Loc. Zanoaga, Nr. 220, Jud. Dolj, T1, P3

Nr. Crt	Nr cadastral Nr. topografic	Suprafața* (mp)	Observații / Referințe
A1	30028	Din acte: 1.050 Masurata: 1.062	Sector cadastral:24 Teren imprejmuit;

**Construcții**

Crt	Nr cadastral Nr. topografic	Adresa	Observații / Referințe
A1.1		Loc. Zanoaga, Nr. 220, Jud. Dolj	Nr. niveluri:1; S. construita la sol:85 mp; LOCUINTA
A1.2		Loc. Zanoaga, Nr. 220, Jud. Dolj	Nr. niveluri:1; S. construita la sol:53 mp; ANEXA
A1.3		Loc. Zanoaga, Nr. 220, Jud. Dolj	Nr. niveluri:1; S. construita la sol:60 mp; ANEXA

**B. Partea II. Proprietari și acte**

Inscrieri privitoare la dreptul de proprietate și alte drepturi reale		Referințe
/		
Act Normativ nr. LEGEA 7, din 13/03/1996 emis de GUVERNUL ROMANIEI;		
B1	Intabulare, drept de PROPRIETATE, dobandit prin Lege, cota actuala 1/1, cota initiala 1/1 1) SMARANDACHE CORNELIA ELENA	A1.3
<b>16585 / 25/02/2013</b>		
Act Notarial nr. CONTRACT DE DONATIE CU SARCINI AUT NR 105, din 25/02/2013 emis de MARTA ELENA-DANIELA;		
B2	Intabulare, drept de PROPRIETATE, dobandit prin Conventie, cota actuala 1/1, cota initiala 1/1 1) SMARANDACHE CORNELIA ELENA	A1, A1.1, A1.2

**C. Partea III. SARCINI**

Inscrieri privind dezmembramintele dreptului de proprietate, drepturi reale de garanție și sarcini		Referințe
<b>16585 / 25/02/2013</b>		
Act Notarial nr. CONTRACT DE DONATIE CU SARCINI AUT NR 105, din 25/02/2013 emis de MARTA ELENA-DANIELA;		
C1	Intabulare, drept de UZUFRACT, cota actuala 1/1, cota initiala 1/1 1) SMARANDACHE IOANA, LIPSĂ CNP 2) SMARANDACHE TUDOR, LIPSĂ CNP	A1, A1.1, A1.2
C2	Intabulare, drept de IPOTECA LEGALA, Valoare:0 PENTRU PLATA RENTEI IN BANI CORESPUNZATOARE INTRETINERII NEEEXECUTATE, cota actuala 1/1, cota initiala 1/1 1) SMARANDACHE TUDOR, LIPSĂ CNP 2) SMARANDACHE IOANA, LIPSĂ CNP	A1, A1.1, A1.2

**Teren**

Nr cadastral	Suprafața (mp)*	Observații / Referințe
30028	Din acte: 1.050 Masurata: 1.062	

\* Suprafața este determinată în planul de proiecție Stereo 70.



**Date referitoare la teren**

Crt	Categorie folosință	Intra vilan	Suprafața (mp)	Tarla	Parcelă	Nr. topo	Observații / Referințe
1	curți constructii	DA	1.062	1	3	-	

**Date referitoare la construcții**

Crt	Număr	Destinație construcție	Supraf. (mp)	Situație juridică	Observații / Referințe
A1.1		construcții de locuințe	85	Cu acte	Nr. niveluri:1; S. construita la sol:85 mp; LOCUINTA
A1.2		construcții anexa	53	Cu acte	Nr. niveluri:1; S. construita la sol:53 mp; ANEXA
A1.3		construcții anexa	60	Cu acte	Nr. niveluri:1; S. construita la sol:60 mp; ANEXA

**Lungime Segmente**

1) Valorile lungimilor segmentelor sunt obținute din proiecție în plan.

Punct început	X / Y	Punct sfârșit	X / Y	Lungime segment (** (m))
1	427.485,452 296.213,942	2	427.468,263 296.217,269	17.508
2	427.468,263 296.217,269	3	427.464,789 296.192,036	25.471

Punct început	X / Y	Punct sfârșit	X / Y	Lungime segment (** (m)
3	427.464,789 296.192,036	4	427.462,869 296.168,033	24.08
4	427.462,869 296.168,033	5	427.461,845 296.156,926	11.154
5	427.461,845 296.156,926	6	427.464,656 296.156,971	2.811
6	427.464,656 296.156,971	7	427.479,477 296.156,147	14.844
7	427.479,477 296.156,147	1	427.485,452 296.213,942	58.103

\*\* Lungimile segmentelor sunt determinate în planul de proiecție Stereo 70 și sunt rotunjite la 1 milimetru.

\*\*\* Distanța dintre puncte este formată din segmente cumulate ce sunt mai mici decât valoarea 1 milimetru.



**DATE DESPRE IMOBILUL NR. 9522**

Oficiul de Cadastru și Publicitate Imobiliară DOLJ  
Biroul de Cadastru și Publicitate Imobiliară Craiova

**A. Partea I. Descrierea imobilului**

TEREN Intravilan

Nr. CF vechi:687  
Nr. cadastral vechi:729

Adresa: Loc. Zanoaga, Nr. 221, Jud. Dolj, T1, P18/1

Nr. Crt	Nr cadastral Nr. topografic	Suprafata* (mp)	Observatii / Referinte
A1	32020	Din acte: 2.360 Masurata: 2.304	Sector cadastral:24 Teren neimprejmit;

**Construcții**

Crt	Nr cadastral Nr. topografic	Adresa	Observatii / Referinte
A1.1		Loc. Zanoaga, Jud. Dolj	Nr. niveluri:1; S. construita la sol:22 mp; LOCUINTA

**B. Partea II. Proprietari și acte**

Inscrieri privitoare la dreptul de proprietate și alte drepturi reale		Referințe
<b>147363 / 10/11/2016</b>		
Act Notarial nr. CVC AUT. 796, din 10/11/2016 emis de PATRAU GHEORGHE;		
B1	Intabulare, drept de PROPRIETATE, dobandit prin Conventie, cota actuala 1/1, cota initiala 1/1 1) OPRESCU MARTA-ANCA 2) OPRESCU GABRIEL-VIOREL	A1, A1.1

**C. Partea III. SARCINI .**

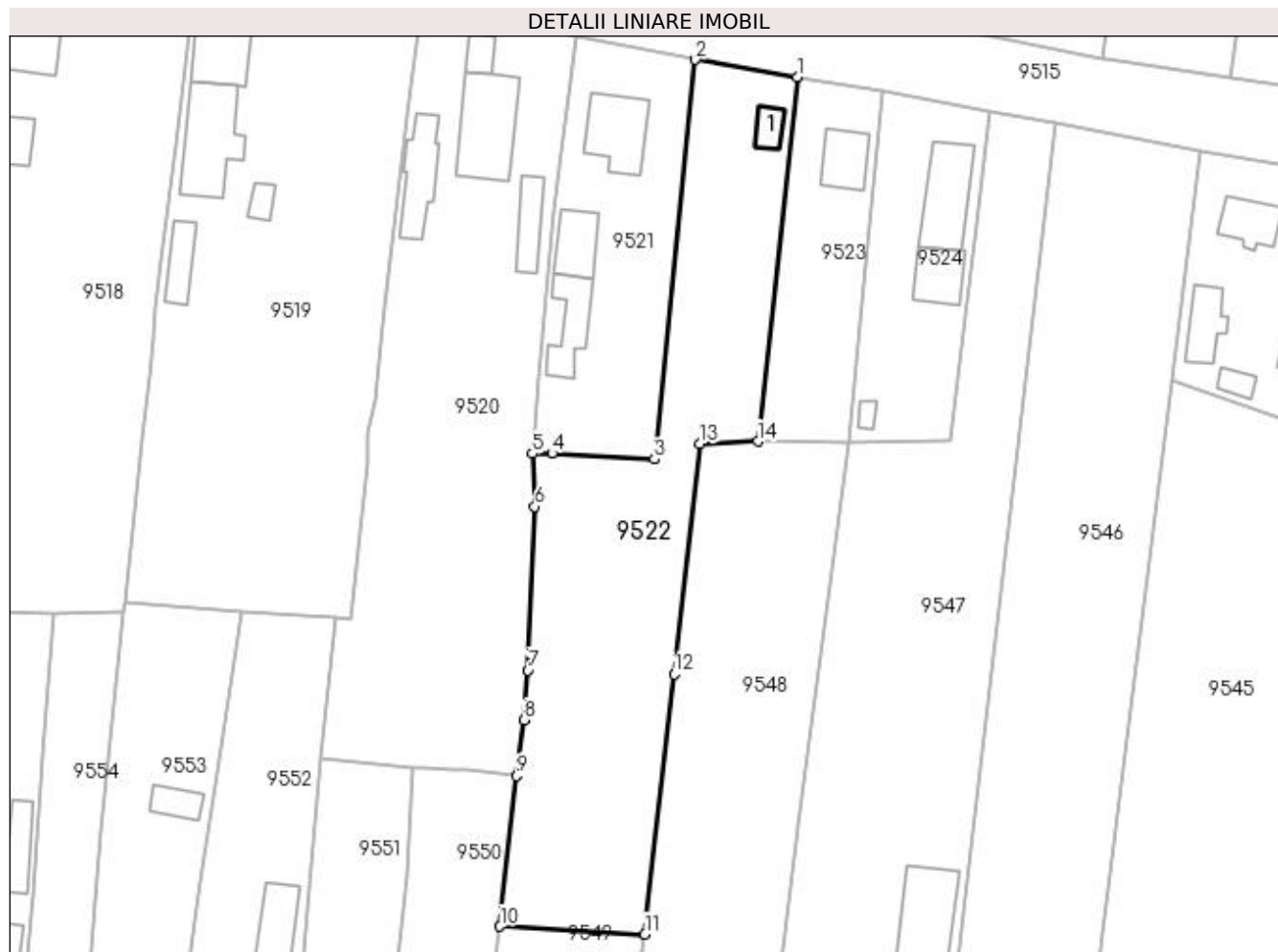
Inscrieri privind dezmembramintele dreptului de proprietate, drepturi reale de garanție și sarcini	Referințe
NU SUNT	

## Anexa Nr. 1 La Partea I

## Teren

Nr cadastral	Suprafața (mp)*	Observații / Referințe
32020	Din acte: 2.360 Masurata: 2.304	

\* Suprafața este determinată în planul de proiecție Stereo 70.



## Date referitoare la teren

Crt	Categorie folosință	Intra vilan	Suprafața (mp)	Tarla	Parcelă	Nr. topo	Observații / Referințe
1	arabil	DA	2.304	1	18/1	-	

## Date referitoare la construcții

Crt	Număr	Destinație construcție	Supraf. (mp)	Situație juridică	Observații / Referințe
A1.1		construcții de locuințe	22	Cu acte	Nr. niveluri:1; S. construita la sol:22 mp; LOCUINTA

## Lungime Segmente

1) Valorile lungimilor segmentelor sunt obținute din proiecție în plan.

Punct început	X / Y	Punct sfârșit	X / Y	Lungime segment (** (m)
1	427.500,147 296.211,47	2	427.485,452 296.213,942	14.901
2	427.485,452 296.213,942	3	427.479,477 296.156,147	58.103
3	427.479,477 296.156,147	4	427.464,656 296.156,971	14.844

Punct început	X / Y	Punct sfârșit	X / Y	Lungime segment (** (m)
4	427.464,656 296.156,971	5	427.461,845 296.156,926	2.811
5	427.461,845 296.156,926	6	427.462,186 296.149,277	7.657
6	427.462,186 296.149,277	7	427.461,176 296.125,593	23.705
7	427.461,176 296.125,593	8	427.460,646 296.118,406	7.207
8	427.460,646 296.118,406	9	427.459,571 296.110,317	8.16
9	427.459,571 296.110,317	10	427.457,162 296.088,529	21.921
10	427.457,162 296.088,529	11	427.478,099 296.087,396	20.968
11	427.478,099 296.087,396	12	427.482,348 296.125,041	37.885
12	427.482,348 296.125,041	13	427.486,108 296.158,355	33.525
13	427.486,108 296.158,355	14	427.494,437 296.158,715	8.337
14	427.494,437 296.158,715	1	427.500,147 296.211,47	53.063

\*\* Lungimile segmentelor sunt determinate în planul de proiecție Stereo 70 și sunt rotunjite la 1 milimetru.

\*\*\* Distanța dintre puncte este formată din segmente cumulate ce sunt mai mici decât valoarea 1 milimetru.





**DATE DESPRE IMOBILUL NR. 9523**

Oficiul de Cadastru și Publicitate Imobiliară DOLJ  
Biroul de Cadastru și Publicitate Imobiliară Craiova

**A. Partea I. Descrierea imobilului**

TEREN Intravilan

Adresa: Loc. Zanoaga, Nr. 222, Jud. Dolj, T1, P674

Nr. Crt	Nr cadastral Nr. topografic	Suprafața* (mp)	Observații / Referințe
A1		Din acte: 700 Masurata: 668	Sector cadastral:24 Teren imprejmuit;

**Construcții**

Crt	Nr cadastral Nr. topografic	Adresa	Observații / Referințe
A1.1		Loc. Zanoaga, Jud. Dolj	Nr. niveluri:1; S. construita la sol:51 mp; CONSTRUITA DIN CHIRPICI

**B. Partea II. Proprietari și acte**

Inscrieri privitoare la dreptul de proprietate și alte drepturi reale		Referințe
/		
Act Administrativ nr. TDP 685-48675, din 26/01/1996 emis de CONSILIUL JUDETEAN DOLJ;		
B1	Intabulare, drept de PROPRIETATE, dobandit prin Reconstituire, cota actuala 1/1, cota initiala 1/1 1) COMBEI ROMU, LIPSĂ CNP	A1
Act Normativ nr. LEGEA 7, din 13/03/1996 emis de GUVERNUL ROMANIEI;		
B2	Intabulare, drept de PROPRIETATE, dobandit prin Lege, cota actuala 1/1, cota initiala 1/1 1) COMBEI ROMU, LIPSĂ CNP	A1.1

**C. Partea III. SARCINI .**

Inscrieri privind dezmembramentele dreptului de proprietate, drepturi reale de garanție și sarcini	Referințe
NU SUNT	

## Anexa Nr. 1 La Partea I

## Teren

Nr cadastral	Suprafața (mp)*	Observații / Referințe
	Din acte: 700 Masurata: 668	

\* Suprafața este determinată în planul de proiecție Stereo 70.



## Date referitoare la teren

Crt	Categorie folosință	Intra vilan	Suprafața (mp)	Tarla	Parcelă	Nr. topo	Observații / Referințe
1	curți constructii	DA	668	1	674	-	

## Date referitoare la construcții

Crt	Număr	Destinație construcție	Supraf. (mp)	Situație juridică	Observații / Referințe
A1.1		construcții de locuințe	51	Cu acte	Nr. niveluri:1; S. construita la sol:51 mp; CONSTRUITA DIN CHIRPICI

## Lungime Segmente

1) Valorile lungimilor segmentelor sunt obținute din proiecție în plan.

Punct început	X / Y	Punct sfârșit	X / Y	Lungime segment (** (m)
1	427.512,611 296.209,544	2	427.500,147 296.211,47	12.612
2	427.500,147 296.211,47	3	427.494,437 296.158,715	53.063
3	427.494,437 296.158,715	4	427.507,62 296.158,428	13.186

Punct început	X / Y	Punct sfârșit	X / Y	Lungime segment (** (m)
4	427.507,62 296.158,428	5	427.510,286 296.187,236	28.931
5	427.510,286 296.187,236	1	427.512,611 296.209,544	22.429

\*\* Lungimile segmentelor sunt determinate în planul de proiecție Stereo 70 și sunt rotunjite la 1 milimetru.

\*\*\* Distanța dintre puncte este formată din segmente cumulate ce sunt mai mici decât valoarea 1 milimetru.



**DATE DESPRE IMOBILUL NR. 9524**

Oficiul de Cadastru și Publicitate Imobiliară DOLJ  
Biroul de Cadastru și Publicitate Imobiliară Craiova

**A. Partea I. Descrierea imobilului**

TEREN Intravilan

Adresa: Loc. Zanoaga, Nr. 223, Jud. Dolj, T1, P19/1

Nr. Crt	Nr cadastral Nr. topografic	Suprafața* (mp)	Observații / Referințe
A1	34363	Din acte: 728 Masurata: 753	Sector cadastral:24 Teren imprejmuit;

**Construcții**

Crt	Nr cadastral Nr. topografic	Adresa	Observații / Referințe
A1.1		Loc. Zanoaga, Nr. 223, Jud. Dolj, (fosta T1,P19/1)	Nr. niveluri:1; S. construita la sol:94 mp; S. construita desfasurata:78 mp; C1-Casa de locuit, regim de inaltime P, construita in anul 1999
A1.2		Loc. Zanoaga, Nr. 223, Jud. Dolj, Com Leu,Sat Zanoaga,Nr 223 (fosta T1, P19/1),Jud Dolj-Intravilan	Nr. niveluri:1; S. construita la sol:53 mp; C2-Anexa
A1.3		Loc. Zanoaga, Nr. 223, Jud. Dolj	Nr. niveluri:1; S. construita la sol:9 mp; ANEXA

**B. Partea II. Proprietari și acte**

Inscrieri privitoare la dreptul de proprietate și alte drepturi reale		Referințe
/		
Act Normativ nr. LEGEA 7, din 13/03/1996 emis de GUVERNUL ROMANIEI;		
B1	Intabulare, drept de PROPRIETATE, dobandit prin Lege, cota actuala 1/1, cota initiala 1/1 1) NICOLAE IULIANA-IONELA 2) GHITA ALEXANDRA-FLORENTINA	A1.2, A1.3
<b>168030 / 26/08/2020</b>		
Act Notarial nr. CONTRACT DE DONATIE AUT NR 1296, din 26/08/2020 emis de GHIGIU IRINA NICOLETA;		
B2	Intabulare, drept de PROPRIETATE, dobandit prin Conventie, cota actuala 1/4, cota initiala 1/4 1) NICOLAE IULIANA-IONELA	A1, A1.1
B3	Intabulare, drept de PROPRIETATE, dobandit prin Conventie, cota actuala 3/4, cota initiala 3/4 1) GHITA ALEXANDRA-FLORENTINA	A1, A1.1

**C. Partea III. SARCINI**

Inscrieri privind dezmembramintele dreptului de proprietate, drepturi reale de garanție și sarcini		Referințe
<b>168030 / 26/08/2020</b>		
Act Notarial nr. CONTRACT DE DONATIE AUT NR 1296, din 26/08/2020 emis de GHIGIU IRINA NICOLETA;		
C1	Intabulare, drept de UZUFRACT VIAGER, cota actuala 1/1, cota initiala 1/1 1) RADU MARIN	A1, A1.1

## Anexa Nr. 1 La Partea I

## Teren

Nr cadastral	Suprafața (mp)*	Observații / Referințe
34363	Din acte: 728 Masurata: 753	

\* Suprafața este determinată în planul de proiecție Stereo 70.



## Date referitoare la teren

Crt	Categorie folosință	Intravilan	Suprafața (mp)	Tarla	Parcelă	Nr. topo	Observații / Referințe
1	curți construcții	DA	753	1	19/1	-	Teren intravilan împrejmuit cu gard beton, gard lemn, gard plasa sarma si gard metal.

## Date referitoare la construcții

Crt	Număr	Destinație construcție	Supraf. (mp)	Situație juridică	Observații / Referințe
A1.1		construcții de locuințe	94	Cu acte	Nr. niveluri:1; S. construita la sol:94 mp; S. construita desfasurata:78 mp; C1-Casa de locuit, regim de inaltime P, construita in anul 1999
A1.2		construcții anexa	53	Cu acte	Nr. niveluri:1; S. construita la sol:53 mp; C2-Anexa
A1.3		construcții anexa	9	Cu acte	Nr. niveluri:1; S. construita la sol:9 mp; ANEXA

## Lungime Segmente

1) Valorile lungimilor segmentelor sunt obținute din proiecție în plan.

Punct început	X / Y	Punct sfârșit	X / Y	Lungime segment (** (m)
1	427.512,611 296.209,544	2	427.510,286 296.187,236	22.429

Punct început	X / Y	Punct sfârșit	X / Y	Lungime segment (** (m)
2	427.510,286 296.187,236	3	427.507,62 296.158,428	28.931
3	427.507,62 296.158,428	4	427.522,388 296.158,855	14.774
4	427.522,388 296.158,855	5	427.526,008 296.190,023	31.378
5	427.526,008 296.190,023	6	427.527,89 296.206,565	16.649
6	427.527,89 296.206,565	1	427.512,611 296.209,544	15.567

\*\* Lungimile segmentelor sunt determinate în planul de proiecție Stereo 70 și sunt rotunjite la 1 milimetru.

\*\*\* Distanța dintre puncte este formată din segmente cumulate ce sunt mai mici decât valoarea 1 milimetru.





**DATE DESPRE IMOBILUL NR. 9525**

Oficiul de Cadastru și Publicitate Imobiliară DOLJ  
Biroul de Cadastru și Publicitate Imobiliară Craiova

**A. Partea I. Descrierea imobilului**

TEREN Intravilan

Adresa: Loc. Zanoaga, Nr. 224, Jud. Dolj, T1, P1

Nr. Crt	Nr cadastral Nr. topografic	Suprafața* (mp)	Observații / Referințe
A1		Din acte: 1.000 Masurata: 1.383	Sector cadastral:24 Teren imprejmuit;

**Construcții**

Crt	Nr cadastral Nr. topografic	Adresa	Observații / Referințe
A1.1		Loc. Zanoaga, Jud. Dolj	Nr. niveluri:2; S. construita la sol:49 mp; CONSTRUITA DIN CARAMIDA, ACOPERITA CU TABLA
A1.2		Loc. Zanoaga, Jud. Dolj	Nr. niveluri:1; S. construita la sol:51 mp; ANEXA
A1.3		Loc. Zanoaga, Jud. Dolj	Nr. niveluri:1; S. construita la sol:17 mp; ANEXA
A1.4		Loc. Zanoaga, Jud. Dolj	Nr. niveluri:1; S. construita la sol:18 mp; ANEXA

**B. Partea II. Proprietari și acte**

Inscrieri privitoare la dreptul de proprietate și alte drepturi reale		Referințe
/		
Act Notarial nr. CM 10, din 13/03/2015 emis de BNP BAZGU MARIANA;		
B1	Intabulare, drept de PROPRIETATE, dobandit prin Succesiune, cota actuala 1/4, cota initiala 1/4 1) <b>SMARANDACHE MARIA</b>	A1
B2	Intabulare, drept de PROPRIETATE, dobandit prin Succesiune, cota actuala 3/8, cota initiala 3/8 1) <b>MILITARU CONSTANTINA</b>	A1
B3	Intabulare, drept de PROPRIETATE, dobandit prin Succesiune, cota actuala 3/8, cota initiala 3/8 1) <b>UTA DOINA</b>	A1
Act Normativ nr. LEGEA 7, din 13/03/1996 emis de GUVERNUL ROMANIEI;		
B4	Intabulare, drept de PROPRIETATE, dobandit prin Lege, cota actuala 1/2, cota initiala 1/2 1) <b>SMARANDACHE MARIA</b>	A1.1, A1.2, A1.3, A1.4
Act Notarial nr. CM 10, din 13/03/2015 emis de BNP BAZGU MARIANA;		
B5	Intabulare, drept de PROPRIETATE, dobandit prin Succesiune, cota actuala 1/8, cota initiala 1/8 1) <b>SMARANDACHE MARIA</b>	A1.1, A1.2, A1.3, A1.4
B6	Intabulare, drept de PROPRIETATE, dobandit prin Succesiune, cota actuala 3/16, cota initiala 3/16 1) <b>MILITARU CONSTANTINA</b>	A1.1, A1.2, A1.3, A1.4
B7	Intabulare, drept de PROPRIETATE, dobandit prin Succesiune, cota actuala 3/16, cota initiala 3/16 1) <b>UTA DOINA</b>	A1.1, A1.2, A1.3, A1.4

**C. Partea III. SARCINI .**

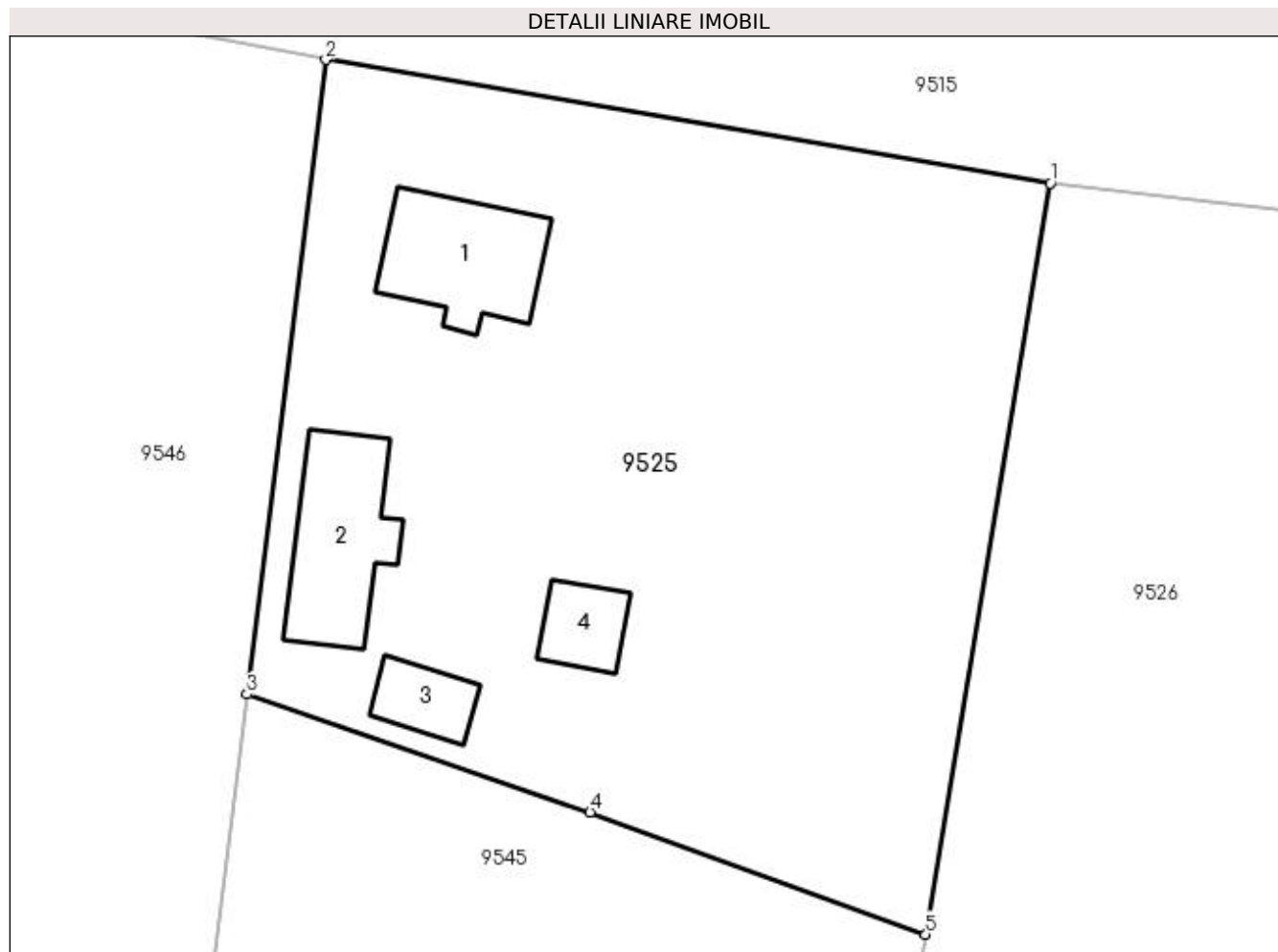
Inscrieri privind dezmembramentele dreptului de proprietate, drepturi reale de garanție și sarcini	Referințe
NU SUNT	

## Anexa Nr. 1 La Partea I

## Teren

Nr cadastral	Suprafața (mp)*	Observații / Referințe
	Din acte: 1.000 Masurata: 1.383	

\* Suprafața este determinată în planul de proiecție Stereo 70.



## Date referitoare la teren

Crt	Categorie folosință	Intra vilan	Suprafața (mp)	Tarla	Parcelă	Nr. topo	Observații / Referințe
1	curți constructii	DA	883	1	1	-	
2	arabil	DA	500	1	1	-	

## Date referitoare la construcții

Crt	Număr	Destinație construcție	Supraf. (mp)	Situație juridică	Observații / Referințe
A1.1		construcții de locuințe	49	Cu acte	Nr. niveluri:2; S. construita la sol:49 mp; CONSTRUITA DIN CARAMIDA, ACOPERITA CU TABLA
A1.2		construcții anexa	51	Cu acte	Nr. niveluri:1; S. construita la sol:51 mp; ANEXA
A1.3		construcții anexa	17	Cu acte	Nr. niveluri:1; S. construita la sol:17 mp; ANEXA
A1.4		construcții anexa	18	Cu acte	Nr. niveluri:1; S. construita la sol:18 mp; ANEXA

## Lungime Segmente

1) Valorile lungimilor segmentelor sunt obținute din proiecție în plan.

Punct început	X / Y	Punct sfârșit	X / Y	Lungime segment (** (m)

Punct început	X / Y	Punct sfârșit	X / Y	Lungime segment (** (m)
1	427.596,454 296.194,292	2	427.558,489 296.200,771	38.514
2	427.558,489 296.200,771	3	427.554,359 296.167,512	33.515
3	427.554,359 296.167,512	4	427.572,336 296.161,331	19.01
4	427.572,336 296.161,331	5	427.589,935 296.154,938	18.724
5	427.589,935 296.154,938	1	427.596,454 296.194,292	39.891

\*\* Lungimile segmentelor sunt determinate în planul de proiecție Stereo 70 și sunt rotunjite la 1 milimetru.

\*\*\* Distanța dintre puncte este formată din segmente cumulate ce sunt mai mici decât valoarea 1 milimetru.



**DATE DESPRE IMOBILUL NR. 9526**

Oficiul de Cadastru și Publicitate Imobiliară DOLJ  
 Biroul de Cadastru și Publicitate Imobiliară Craiova

**A. Partea I. Descrierea imobilului**

TEREN Intravilan

Adresa: Loc. Zanoaga, Jud. Dolj, T1, P671

Nr. Crt	Nr cadastral Nr. topografic	Suprafața* (mp)	Observații / Referințe
A1		Din acte: 3.600 Masurata: 4.017	Sector cadastral:24 Teren neimprejmut;

**B. Partea II. Proprietari și acte**

Inscrieri privitoare la dreptul de proprietate și alte drepturi reale		Referințe
/		
Act Administrativ nr. TDP 641-48675, din 12/01/1996 emis de CONSILIUL JUDETEAN DOLJ;		
B1	Intabulare, drept de PROPRIETATE, dobandit prin Reconstituire, cota actuala 3600/4017, cota initiala 3600/4017 1) ELIESCU IRINA, LIPSĂ CNP	A1
Act Normativ nr. LEGEA 7, din 13/03/1996 emis de GUVERNUL ROMANIEI;		
B2	Inscrierea posesiei, drept de PROPRIETATE, dobandit prin Constituire, cota actuala 417/4017, cota initiala 417/4017 1) ELIESCU IRINA, LIPSĂ CNP	A1

**C. Partea III. SARCINI .**

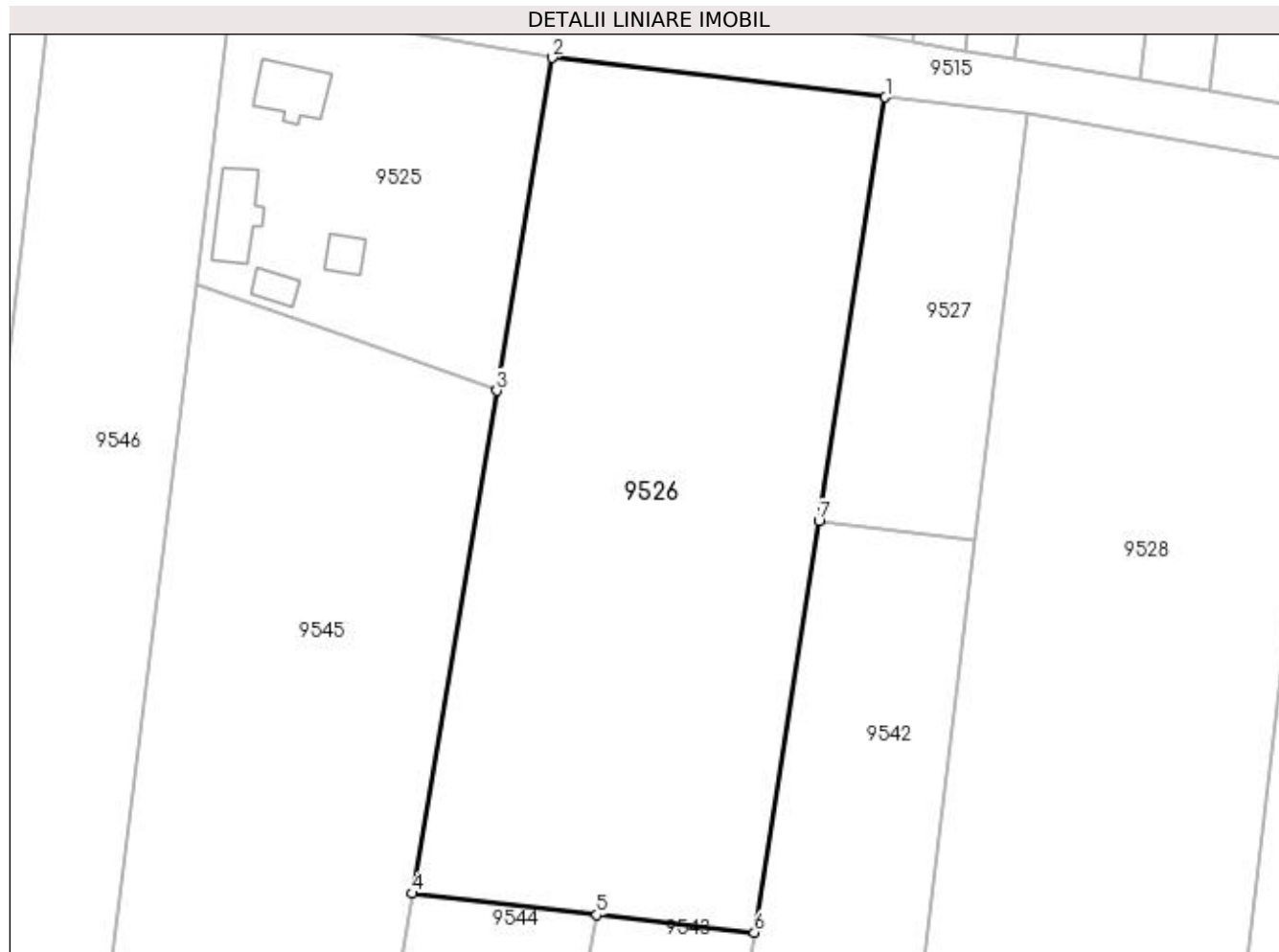
Inscrieri privind dezmembramentele dreptului de proprietate, drepturi reale de garanție și sarcini	Referințe
NU SUNT	

## Anexa Nr. 1 La Partea I

## Teren

Nr cadastral	Suprafața (mp)*	Observații / Referințe
	Din acte: 3.600 Masurata: 4.017	

\* Suprafața este determinată în planul de proiecție Stereo 70.



## Date referitoare la teren

Crt	Categorie folosință	Intra vilan	Suprafața (mp)	Tarla	Parcelă	Nr. topo	Observații / Referințe
1	arabil	DA	4.017	1	671	-	

## Lungime Segmente

1) Valorile lungimilor segmentelor sunt obținute din proiecție în plan.

Punct început	X / Y	Punct sfârșit	X / Y	Lungime segment (** (m)
1	427.635,871 296.189,627	2	427.596,454 296.194,292	39.692
2	427.596,454 296.194,292	3	427.589,935 296.154,938	39.891
3	427.589,935 296.154,938	4	427.579,889 296.095,511	60.27
4	427.579,889 296.095,511	5	427.601,762 296.092,974	22.019
5	427.601,762 296.092,974	6	427.620,388 296.090,9	18.741

Punct început	X / Y	Punct sfârșit	X / Y	Lungime segment (** (m)
6	427.620,388 296.090,9	7	427.628,014 296.139,527	49.222
7	427.628,014 296.139,527	1	427.635,871 296.189,627	50.712

\*\* Lungimile segmentelor sunt determinate în planul de proiecție Stereo 70 și sunt rotunjite la 1 milimetru.

\*\*\* Distanța dintre puncte este formată din segmente cumulate ce sunt mai mici decât valoarea 1 milimetru.





**DATE DESPRE IMOBILUL NR. 9527**

Oficiul de Cadastru și Publicitate Imobiliară DOLJ  
Biroul de Cadastru și Publicitate Imobiliară Craiova

**A. Partea I. Descrierea imobilului**

TEREN Intravilan

Adresa: Loc. Zanoaga, Jud. Dolj, T1, P29/4

Nr. Crt	Nr cadastral Nr. topografic	Suprafața* (mp)	Observații / Referințe
A1		900	Sector cadastral:24 Teren neimprejmuit;

**B. Partea II. Proprietari și acte**

Inscrieri privitoare la dreptul de proprietate și alte drepturi reale	Referințe
/	
Act Administrativ nr. TDP 2818, din 01/06/2004 emis de CONSILIUL JUDETEAN DOLJ;	
B1	A1
Intabulare, drept de PROPRIETATE, dobandit prin Reconstituire, cota actuala 1/1, cota initiala 1/1 1) ELIESCU IOANA, LIPSĂ CNP	

**C. Partea III. SARCINI .**

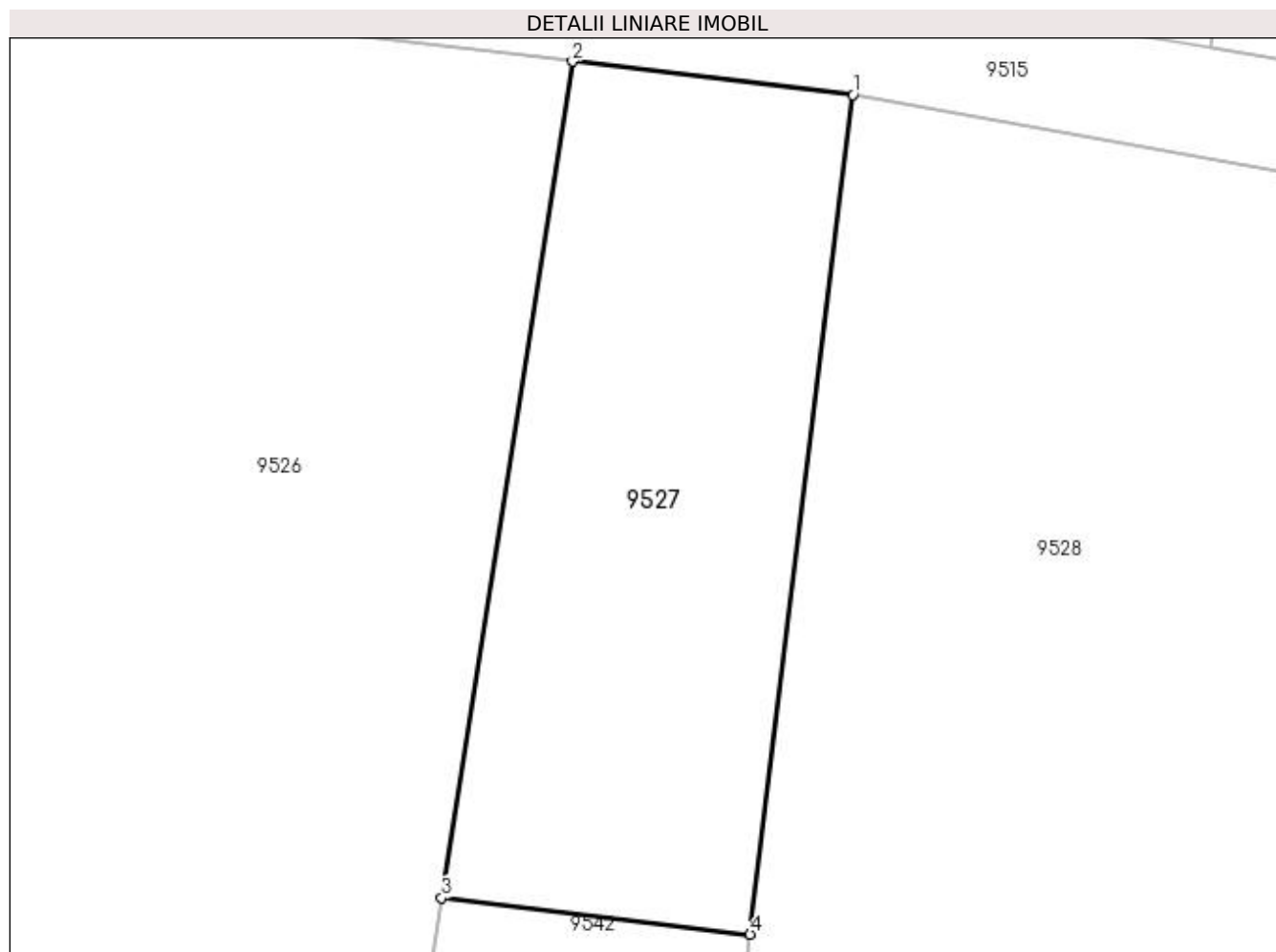
Inscrieri privind dezmembramintele dreptului de proprietate, drepturi reale de garanție și sarcini	Referințe
NU SUNT	

## Anexa Nr. 1 La Partea I

## Teren

Nr cadastral	Suprafața (mp)*	Observații / Referințe
	900	

\* Suprafața este determinată în planul de proiecție Stereo 70.



## Date referitoare la teren

Crt	Categorie folosință	Intra vilan	Suprafața (mp)	Tarla	Parcelă	Nr. topo	Observații / Referințe
1	arabil	DA	900	1	29/4	-	

## Lungime Segmente

1) Valorile lungimilor segmentelor sunt obținute din proiecție în plan.

Punct început	X / Y	Punct sfârșit	X / Y	Lungime segment (** (m)
1	427.652,655 296.187,64	2	427.635,871 296.189,627	16.901
2	427.635,871 296.189,627	3	427.628,014 296.139,527	50.712
3	427.628,014 296.139,527	4	427.646,506 296.137,338	18.621
4	427.646,506 296.137,338	1	427.652,655 296.187,64	50.676

**\*\* Lungimile segmentelor sunt determinate în planul de proiecție Stereo 70 și sunt rotunjite la 1 milimetru.**

**\*\*\* Distanța dintre puncte este formată din segmente cumulate ce sunt mai mici decât valoarea 1 milimetru.**



**DATE DESPRE IMOBILUL NR. 9528**

Oficiul de Cadastru și Publicitate Imobiliară DOLJ  
Biroul de Cadastru și Publicitate Imobiliară Craiova

**A. Partea I. Descrierea imobilului**

TEREN Intravilan

Adresa: Loc. Zanoaga, Jud. Dolj, T1, P26/2, 26/3

Nr. Crt	Nr cadastral Nr. topografic	Suprafața* (mp)	Observații / Referințe
A1		Din acte: 4.900 Masurata: 5.138	Sector cadastral:24 Teren neimprejmuit;

**B. Partea II. Proprietari și acte**

Inscrieri privitoare la dreptul de proprietate și alte drepturi reale		Referințe
/		
Act Administrativ nr. TDP 869-9579, din 20/02/1997 emis de CONSILIUL JUDETEAN DOLJ (CERTIFICAT DE DECES SERIA D11, NR. 664851);		
B1	Intabulare, drept de PROPRIETATE, dobandit prin Reconstituire, cota actuala 4900/5138, cota initiala 4900/5138 1) MIREA ILIE, LIPSĂ CNP 2) HĂRĂȘTASAN IOANA, LIPSĂ CNP 3) PRISCHING TOMA, LIPSĂ CNP DEFUNCT:Da	A1
Act Normativ nr. LEGEA 7, din 13/03/1996 emis de GUVERNUL ROMANIEI;		
B2	Inscrierea posesiei, drept de PROPRIETATE, dobandit prin Constituire, cota actuala 238/5138, cota initiala 238/5138 1) PRISCHING TOMA, LIPSĂ CNP DEFUNCT:Da 2) HĂRĂȘTASAN IOANA, LIPSĂ CNP 3) MIREA ILIE, LIPSĂ CNP	A1

**C. Partea III. SARCINI .**

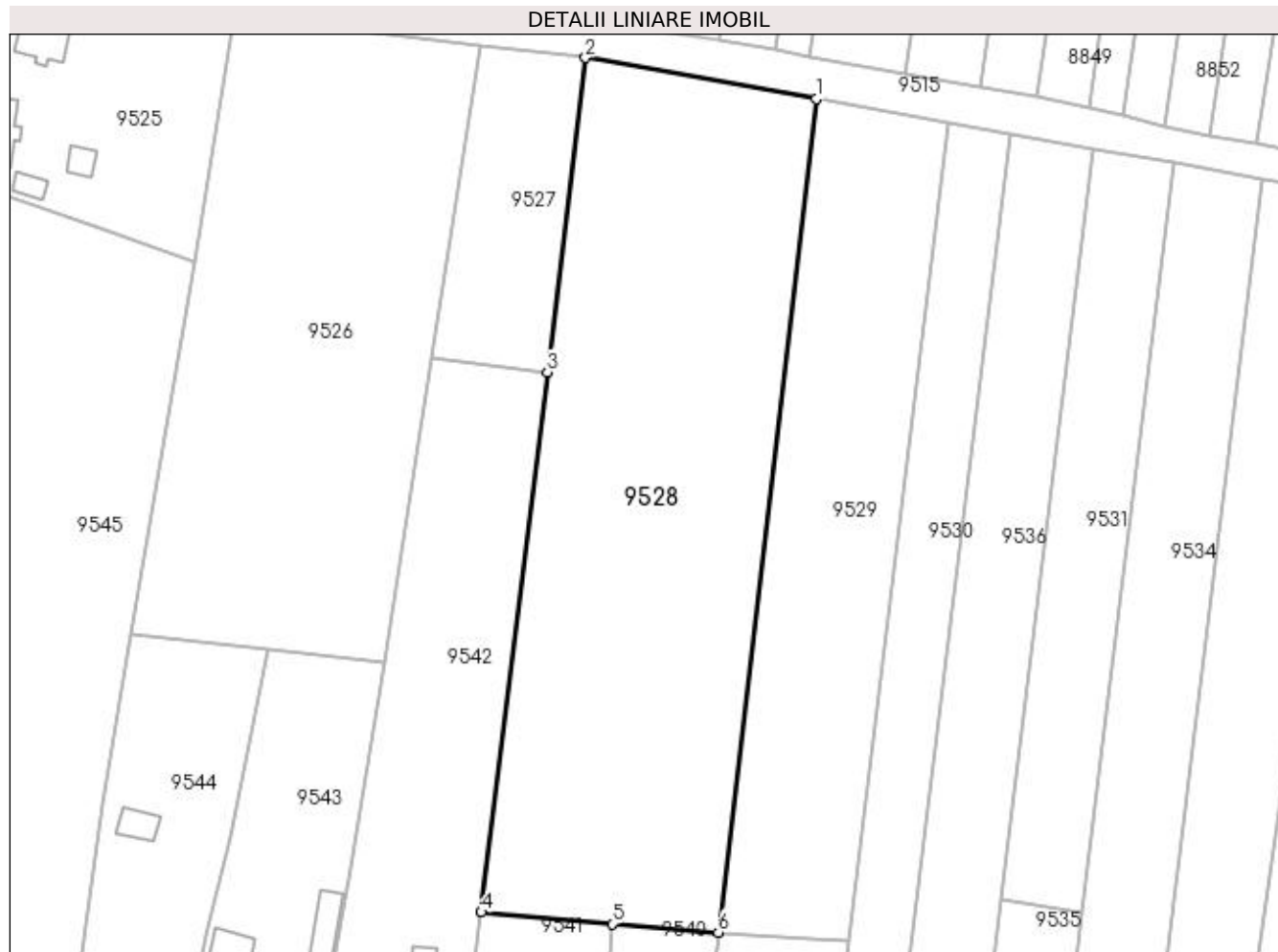
Inscrieri privind dezmembramintele dreptului de proprietate, drepturi reale de garanție și sarcini	Referințe
NU SUNT	

## Anexa Nr. 1 La Partea I

## Teren

Nr cadastral	Suprafața (mp)*	Observații / Referințe
	Din acte: 4.900 Masurata: 5.138	

\* Suprafața este determinată în planul de proiecție Stereo 70.



## Date referitoare la teren

Crt	Categorie folosință	Intra vilan	Suprafața (mp)	Tarla	Parcelă	Nr. topo	Observații / Referințe
1	arabil	DA	4.538	1	26/2	-	
2	vie	DA	600	1	26/3	-	

## Lungime Segmente

1) Valorile lungimilor segmentelor sunt obținute din proiecție în plan.

Punct început	X / Y	Punct sfârșit	X / Y	Lungime segment (** (m)
1	427.689,544 296.181,062	2	427.652,655 296.187,64	37.471
2	427.652,655 296.187,64	3	427.646,506 296.137,338	50.676
3	427.646,506 296.137,338	4	427.635,934 296.050,854	87.128
4	427.635,934 296.050,854	5	427.656,886 296.049,028	21.031

Punct început	X / Y	Punct sfârșit	X / Y	Lungime segment (** (m)
5	427.656,886 296.049,028	6	427.673,927 296.047,652	17.096
6	427.673,927 296.047,652	1	427.689,544 296.181,062	134.321

\*\* Lungimile segmentelor sunt determinate în planul de proiecție Stereo 70 și sunt rotunjite la 1 milimetru.

\*\*\* Distanța dintre puncte este formată din segmente cumulate ce sunt mai mici decât valoarea 1 milimetru.





**DATE DESPRE IMOBILUL NR. 9529**

Oficiul de Cadastru și Publicitate Imobiliară DOLJ  
Biroul de Cadastru și Publicitate Imobiliară Craiova

**A. Partea I. Descrierea imobilului**

TEREN Intravilan

Adresa: Loc. Zanoaga, Jud. Dolj, T1, P26/3, 26/3

Nr. Crt	Nr cadastral Nr. topografic	Suprafața* (mp)	Observații / Referințe
A1		Din acte: 2.800 Masurata: 2.817	Sector cadastral:24 Teren neimprejmit;

**B. Partea II. Proprietari și acte**

Inscrieri privitoare la dreptul de proprietate și alte drepturi reale		Referințe
/		
Act Notarial nr. CD 724, din 06/11/2007 emis de BNP RADOVICI LUCRETIA;		
B1	Intabulare, drept de PROPRIETATE, dobandit prin Conventie, cota actuala 2800/2817, cota initiala 2800/2817 1) MIREA NICOLAE 2) MIREA CONSTANTINA, LIPSĂ CNP	A1
Act Normativ nr. LEGEA 7, din 13/03/1996 emis de GUVERNUL ROMANIEI;		
B2	Inscrierea posesiei, drept de PROPRIETATE, dobandit prin Constituire, cota actuala 17/2817, cota initiala 17/2817 1) MIREA NICOLAE 2) MIREA CONSTANTINA, LIPSĂ CNP	A1

**C. Partea III. SARCINI .**

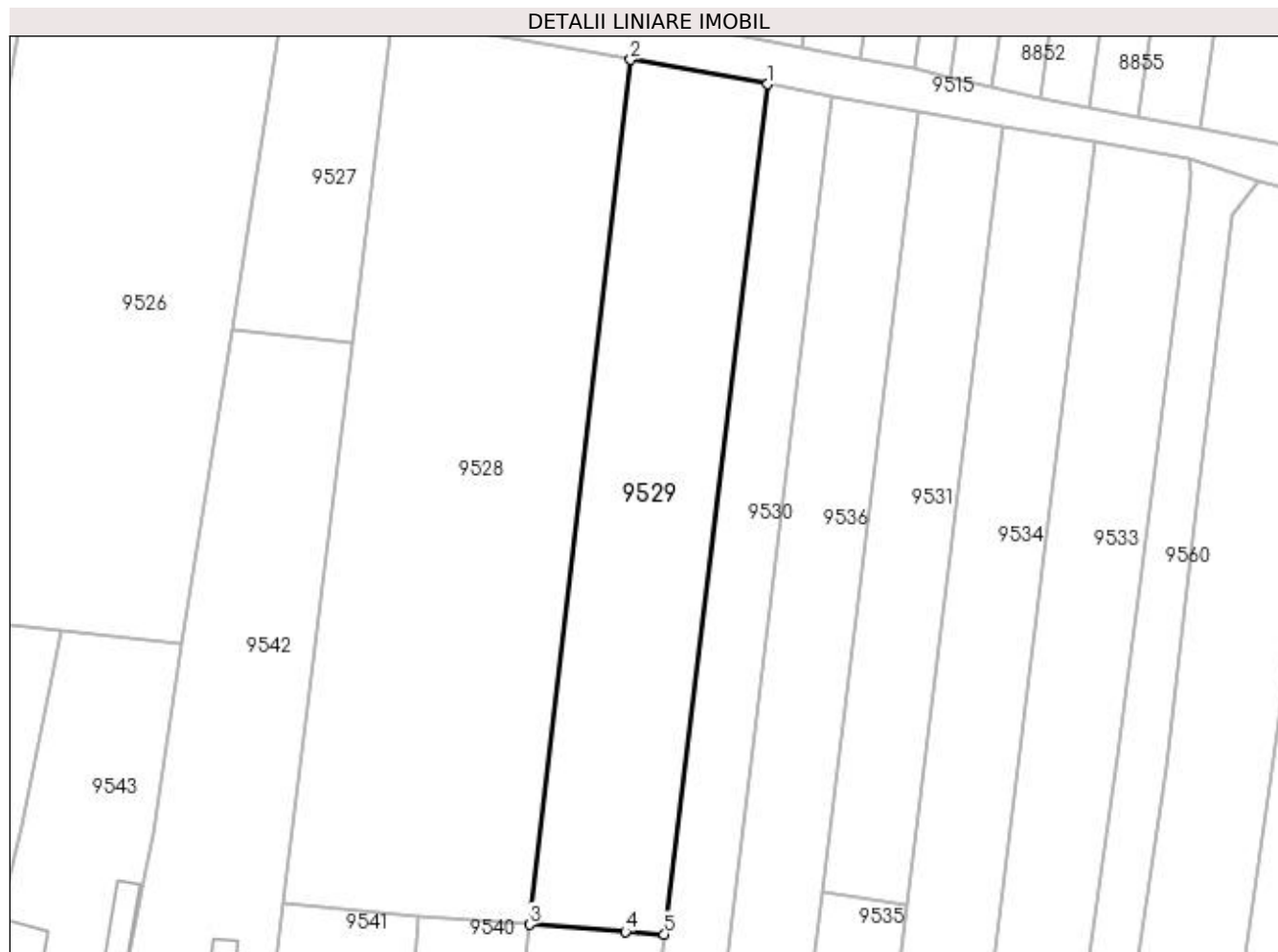
Inscrieri privind dezmembramintele dreptului de proprietate, drepturi reale de garanție și sarcini	Referințe
NU SUNT	

## Anexa Nr. 1 La Partea I

## Teren

Nr cadastral	Suprafața (mp)*	Observații / Referințe
	Din acte: 2.800 Masurata: 2.817	

\* Suprafața este determinată în planul de proiecție Stereo 70.



## Date referitoare la teren

Crt	Categorie folosință	Intra vilan	Suprafața (mp)	Tarla	Parcelă	Nr. topo	Observații / Referințe
1	arabil	DA	1.897	1	26/3	-	
2	vie	DA	920	1	26/3	-	

## Lungime Segmente

1) Valorile lungimilor segmentelor sunt obținute din proiecție în plan.

Punct început	X / Y	Punct sfârșit	X / Y	Lungime segment (** (m)
1	427.710,695 296.177,29	2	427.689,544 296.181,062	21.484
2	427.689,544 296.181,062	3	427.673,927 296.047,652	134.321
3	427.673,927 296.047,652	4	427.688,719 296.046,6	14.83
4	427.688,719 296.046,6	5	427.694,741 296.046,172	6.037

Punct început	X / Y	Punct sfârșit	X / Y	Lungime segment (** (m)
5	427.694,741 296.046,172	1	427.710,695 296.177,29	132.085

\*\* Lungimile segmentelor sunt determinate în planul de proiecție Stereo 70 și sunt rotunjite la 1 milimetru.

\*\*\* Distanța dintre puncte este formată din segmente cumulate ce sunt mai mici decât valoarea 1 milimetru.



**DATE DESPRE IMOBILUL NR. 9530**

Oficiul de Cadastru și Publicitate Imobiliară DOLJ  
Biroul de Cadastru și Publicitate Imobiliară Craiova

**A. Partea I. Descrierea imobilului**

TEREN Intravilan

Adresa: Loc. Zanoaga, Jud. Dolj, T1, P28/1

Nr. Crt	Nr cadastral Nr. topografic	Suprafața* (mp)	Observații / Referințe
A1		1.900	Sector cadastral:24 Teren neimprejmuit;

**B. Partea II. Proprietari și acte**

Inscrieri privitoare la dreptul de proprietate și alte drepturi reale	Referințe
/	
Act Administrativ nr. TDP 458-46024, din 06/10/1995 emis de CONSILIUL JUDETEAN DOLJ;	
B1	A1
Intabulare, drept de PROPRIETATE, dobândit prin Reconstituire, cota actuala 1/1, cota initiala 1/1 1) MIHAI CONSTANTIN, LIPSĂ CNP	

**C. Partea III. SARCINI .**

Inscrieri privind dezmembramintele dreptului de proprietate, drepturi reale de garanție și sarcini	Referințe
NU SUNT	

## Anexa Nr. 1 La Partea I

## Teren

Nr cadastral	Suprafața (mp)*	Observații / Referințe
	1.900	

\* Suprafața este determinată în planul de proiecție Stereo 70.



## Date referitoare la teren

Crt	Categorie folosință	Intra vilan	Suprafața (mp)	Tarla	Parcelă	Nr. topo	Observații / Referințe
1	arabil	DA	1.900	1	28/1	-	

## Lungime Segmente

1) Valorile lungimilor segmentelor sunt obținute din proiecție în plan.

Punct început	X / Y	Punct sfârșit	X / Y	Lungime segment (** (m)
1	427.687,967 295.990,849	2	427.698,06 295.989,62	10.167
2	427.698,06 295.989,62	3	427.720,678 296.175,51	187.261
3	427.720,678 296.175,51	4	427.710,695 296.177,29	10.141
4	427.710,695 296.177,29	5	427.694,741 296.046,172	132.085
5	427.694,741 296.046,172	1	427.687,967 295.990,849	55.736

**\*\* Lungimile segmentelor sunt determinate în planul de proiecție Stereo 70 și sunt rotunjite la 1 milimetru.**

**\*\*\* Distanța dintre puncte este formată din segmente cumulate ce sunt mai mici decât valoarea 1 milimetru.**





**DATE DESPRE IMOBILUL NR. 9531**

Oficiul de Cadastru și Publicitate Imobiliară DOLJ  
 Biroul de Cadastru și Publicitate Imobiliară Craiova

**A. Partea I. Descrierea imobilului**

TEREN Intravilan

Adresa: Loc. Zanoaga, Jud. Dolj, T1, P32/1

Nr. Crt	Nr cadastral Nr. topografic	Suprafața* (mp)	Observații / Referințe
A1		1.600	Sector cadastral:24 Teren neimprejmuit;

**B. Partea II. Proprietari și acte**

Inscrieri privitoare la dreptul de proprietate și alte drepturi reale		Referințe
/		
Act Notarial nr. CM 2, din 03/06/2020 emis de BNP DIACONU CRISTIAN;		
B1	Intabulare, drept de PROPRIETATE, dobandit prin Succesiune, cota actuala 6/192, cota initiala 6/192 1) <b>PAPUC IONELA ADELA</b>	A1
Act Administrativ nr. TDP 1642-44791, din 08/06/1999 emis de CONSILIUL JUDETEAN DOLJ;		
B2	Intabulare, drept de PROPRIETATE, dobandit prin Reconstituire, cota actuala 2/3, cota initiala 2/3 1) <b>PAPUC IULIA, LIPSĂ CNP</b> 2) <b>PAPUC AURORA, LIPSĂ CNP</b>	A1
Act Notarial nr. CM 2, din 03/06/2020 emis de BNP DIACONU CRISTIAN;		
B3	Intabulare, drept de PROPRIETATE, dobandit prin Succesiune, cota actuala 2/24, cota initiala 2/24 1) <b>PAPUC ZOE</b>	A1
B4	Intabulare, drept de PROPRIETATE, dobandit prin Succesiune, cota actuala 9/192, cota initiala 9/192 1) <b>PAPUC ANDREI</b>	A1
B5	Intabulare, drept de PROPRIETATE, dobandit prin Succesiune, cota actuala 3/24, cota initiala 3/24 1) <b>GEORGESCU IULIA-DANIELA</b>	A1
B6	Intabulare, drept de PROPRIETATE, dobandit prin Succesiune, cota actuala 9/192, cota initiala 9/192 1) <b>VADUVA ANAMARIA-CRISTINA</b>	A1

**C. Partea III. SARCINI .**

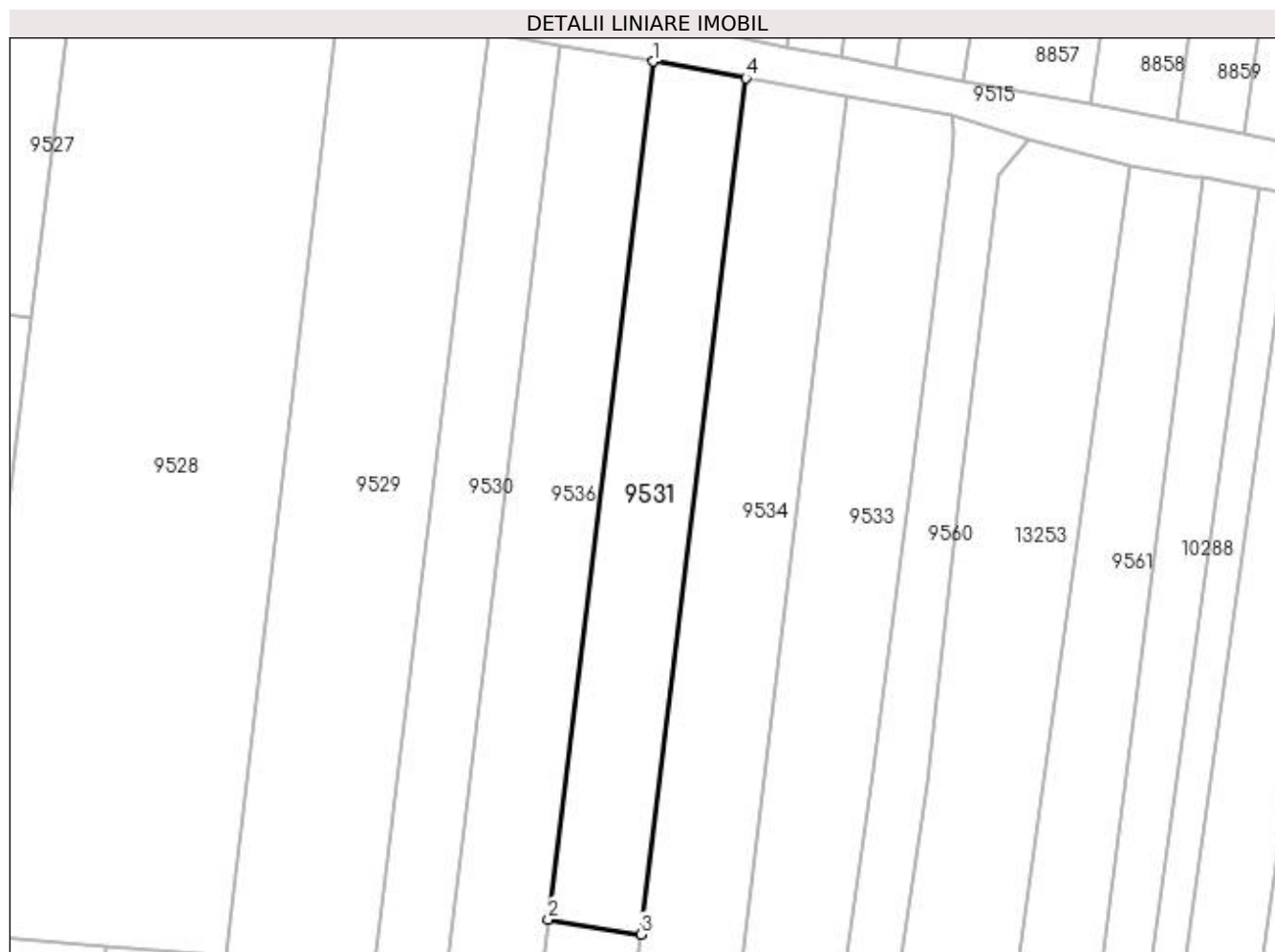
Inscrieri privind dezmembramintele dreptului de proprietate, drepturi reale de garanție și sarcini	Referințe
NU SUNT	

## Anexa Nr. 1 La Partea I

## Teren

Nr cadastral	Suprafața (mp)*	Observații / Referințe
	1.600	

\* Suprafața este determinată în planul de proiecție Stereo 70.



## Date referitoare la teren

Crt	Categorie folosință	Intra vilan	Suprafața (mp)	Tarla	Parcelă	Nr. topo	Observații / Referințe
1	arabil	DA	635	1	32/1	-	
2	vie	DA	965	1	32/1	-	

## Lungime Segmente

1) Valorile lungimilor segmentelor sunt obținute din proiecție în plan.

Punct început	X / Y	Punct sfârșit	X / Y	Lungime segment (** (m)
1	427.733,802 296.173,17	2	427.719,061 296.052,802	121.267
2	427.719,061 296.052,802	3	427.732,106 296.050,688	13.215
3	427.732,106 296.050,688	4	427.746,822 296.170,848	121.058
4	427.746,822 296.170,848	1	427.733,802 296.173,17	13.225

**\*\* Lungimile segmentelor sunt determinate în planul de proiecție Stereo 70 și sunt rotunjite la 1 milimetru.**

**\*\*\* Distanța dintre puncte este formată din segmente cumulate ce sunt mai mici decât valoarea 1 milimetru.**



**DATE DESPRE IMOBILUL NR. 9533**

Oficiul de Cadastru și Publicitate Imobiliară DOLJ  
Biroul de Cadastru și Publicitate Imobiliară Craiova

**A. Partea I. Descrierea imobilului**

TEREN Intravilan

Adresa: Loc. Zanoaga, Nr. 191, Jud. Dolj, T1, P33

Nr. Crt	Nr cadastral Nr. topografic	Suprafața* (mp)	Observații / Referințe
A1		Din acte: 4.600 Masurata: 3.764	Sector cadastral:24 Teren neimprejmuit;

**B. Partea II. Proprietari și acte**

Inscrieri privitoare la dreptul de proprietate și alte drepturi reale		Referințe
/		
Act Administrativ nr. TDP 1287-45098, din 26/08/1997 emis de COMISIA JUDETEANA DOLJ;		
B1	Intabulare, drept de PROPRIETATE, dobandit prin Reconstituire, cota actuala 1/1, cota initiala 1/1 1) BALOI VICTOR, LIPSĂ CNP	A1

**C. Partea III. SARCINI .**

Inscrieri privind dezmembramintele dreptului de proprietate, drepturi reale de garanție și sarcini	Referințe
NU SUNT	



Punct început	X / Y	Punct sfârșit	X / Y	Lungime segment (** (m)
4	427.775,887 296.163,38	5	427.775,794 296.165,682	2.303
5	427.775,794 296.165,682	6	427.761,092 296.168,303	14.934
6	427.761,092 296.168,303	7	427.728,12 295.899,066	271.248
7	427.728,12 295.899,066	8	427.738,479 295.893,027	11.991
8	427.738,479 295.893,027	9	427.739,772 295.902,808	9.866
9	427.739,772 295.902,808	10	427.755,761 296.012,588	110.938
10	427.755,761 296.012,588	1	427.764,629 296.073,472	61.527

\*\* Lungimile segmentelor sunt determinate în planul de proiecție Stereo 70 și sunt rotunjite la 1 milimetru.

\*\*\* Distanța dintre puncte este formată din segmente cumulate ce sunt mai mici decât valoarea 1 milimetru.





**DATE DESPRE IMOBILUL NR. 9534**

Oficiul de Cadastru și Publicitate Imobiliară DOLJ  
Biroul de Cadastru și Publicitate Imobiliară Craiova

**A. Partea I. Descrierea imobilului**

TEREN Intravilan

Nr. CF vechi:704  
Nr. cadastral vechi:745

Adresa: Loc. Zanoaga, Nr. 192, Jud. Dolj, T1, P28/2

Nr. Crt	Nr cadastral Nr. topografic	Suprafața* (mp)	Observații / Referințe
A1	32793	Din acte: 3.900 Masurata: 3.881	Sector cadastral:24 Teren neimprejmit;

**B. Partea II. Proprietari și acte**

Inscrieri privitoare la dreptul de proprietate și alte drepturi reale		Referințe
<b>167657 / 05/12/2016</b>		
Act Notarial nr. CONTRACT DE VANZARE AUT. NR. 2971, din 28/11/2016 emis de NP SOROP ALEXANDRU OLIVIU;		
B1	Intabulare, drept de PROPRIETATE, dobandit prin Conventie, cota actuala 1/2, cota initiala 1/2 1) PRISCHING DOINA	A1
<b>81558 / 03/05/2019</b>		
Act Notarial nr. CERTIFICAT DE MOSTENITOR NR. 38, din 02/05/2019 emis de IONASCU NICOLAE;		
B2	Intabulare, drept de PROPRIETATE, dobandit prin Succesiune, cota actuala 1/2, cota initiala 1/2 1) PRISCHING GABRIEL-MARINEL	A1

**C. Partea III. SARCINI .**

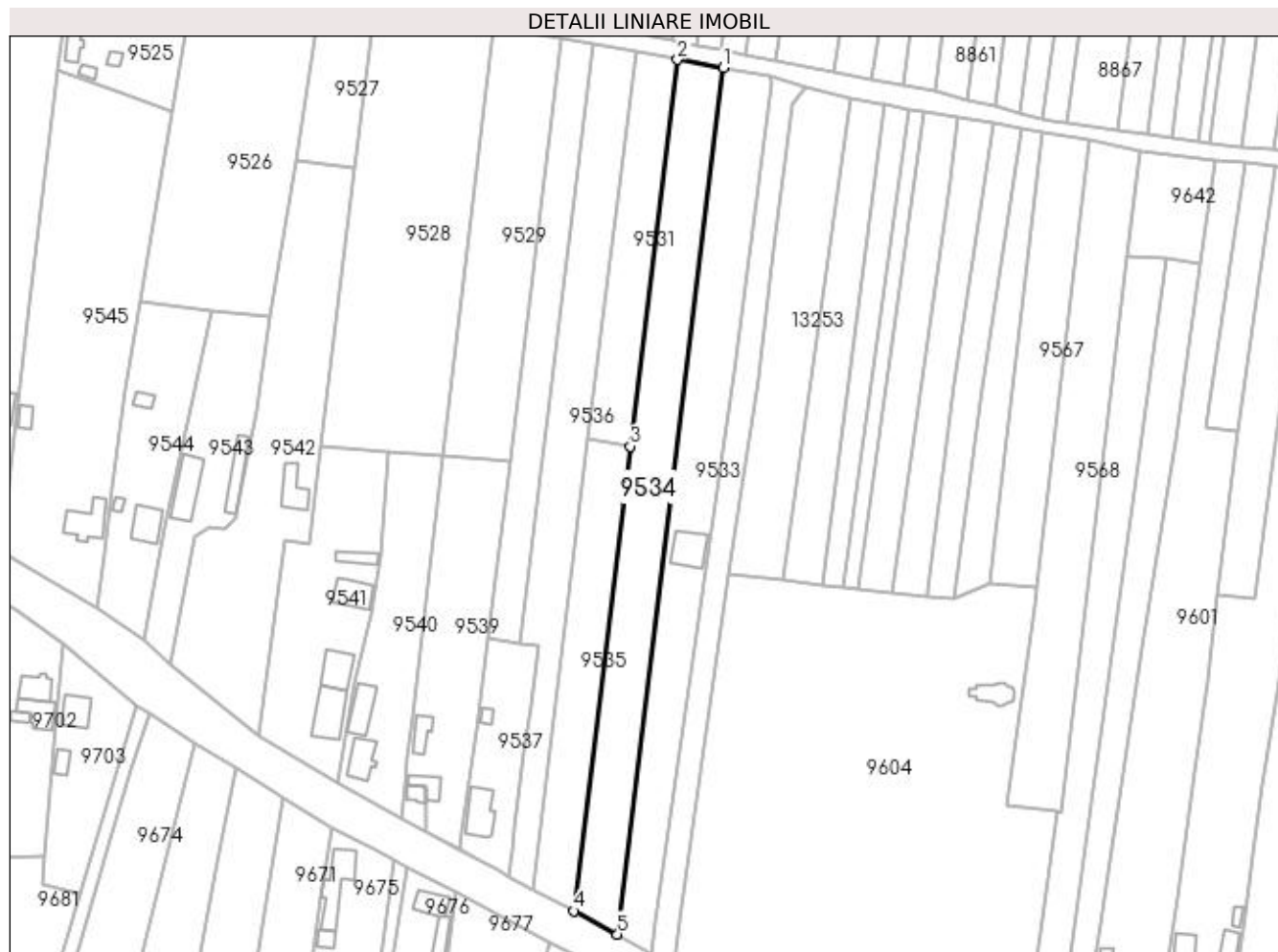
Inscrieri privind dezmembramintele dreptului de proprietate, drepturi reale de garanție și sarcini	Referințe
NU SUNT	

## Anexa Nr. 1 La Partea I

## Teren

Nr cadastral	Suprafața (mp)*	Observații / Referințe
32793	Din acte: 3.900 Masurata: 3.881	

\* Suprafața este determinată în planul de proiecție Stereo 70.



## Date referitoare la teren

Crt	Categorie folosință	Intra vilan	Suprafața (mp)	Tarla	Parcelă	Nr. topo	Observații / Referințe
1	arabil	DA	3.881	1	28/2	-	

## Lungime Segmente

1) Valorile lungimilor segmentelor sunt obținute din proiecție în plan.

Punct început	X / Y	Punct sfârșit	X / Y	Lungime segment (** (m)
1	427.761,092 296.168,303	2	427.746,822 296.170,848	14.496
2	427.746,822 296.170,848	3	427.732,106 296.050,688	121.058
3	427.732,106 296.050,688	4	427.714,568 295.906,294	145.456
4	427.714,568 295.906,294	5	427.728,12 295.899,066	15.359
5	427.728,12 295.899,066	1	427.761,092 296.168,303	271.248

**\*\* Lungimile segmentelor sunt determinate în planul de proiecție Stereo 70 și sunt rotunjite la 1 milimetru.**

**\*\*\* Distanța dintre puncte este formată din segmente cumulate ce sunt mai mici decât valoarea 1 milimetru.**



**DATE DESPRE IMOBILUL NR. 9535**

Oficiul de Cadastru și Publicitate Imobiliară DOLJ  
Biroul de Cadastru și Publicitate Imobiliară Craiova

**A. Partea I. Descrierea imobilului**

TEREN Intravilan

Adresa: Loc. Zanoaga, Nr. 193, Jud. Dolj, T1, P683

Nr. Crt	Nr cadastral Nr. topografic	Suprafața* (mp)	Observații / Referințe
A1		1.900	Sector cadastral:24 Teren neimprijmuit;

**B. Partea II. Proprietari și acte**

Inscrieri privitoare la dreptul de proprietate și alte drepturi reale	Referințe
/	
Act Administrativ nr. TDP 1362-45303, din 02/09/1997 emis de CONSILIUL JUDETEAN DOLJ;	
B1	A1
Intabulare, drept de PROPRIETATE, dobandit prin Reconstituire, cota actuala 1/1, cota initiala 1/1 1) <b>BARBU MIRCEA</b> , LIPSĂ CNP	

**C. Partea III. SARCINI .**

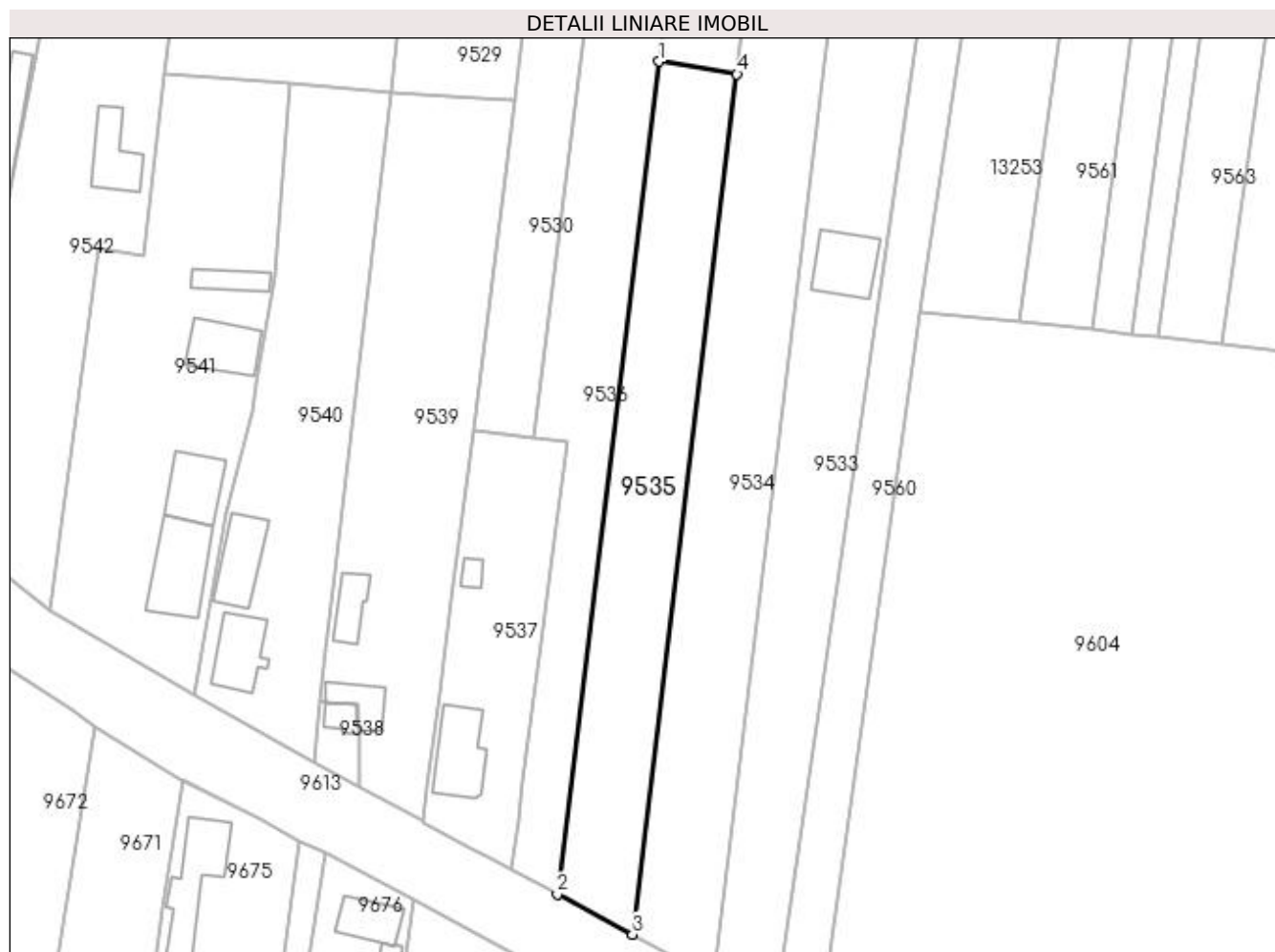
Inscrieri privind dezmembramintele dreptului de proprietate, drepturi reale de garanție și sarcini	Referințe
NU SUNT	

## Anexa Nr. 1 La Partea I

## Teren

Nr cadastral	Suprafața (mp)*	Observații / Referințe
	1.900	

\* Suprafața este determinată în planul de proiecție Stereo 70.



## Date referitoare la teren

Crt	Categorie folosință	Intra vilan	Suprafața (mp)	Tarla	Parcelă	Nr. topo	Observații / Referințe
1	arabil	DA	1.900	1	683	-	

## Lungime Segmente

1) Valorile lungimilor segmentelor sunt obținute din proiecție în plan.

Punct început	X / Y	Punct sfârșit	X / Y	Lungime segment (** (m)
1	427.719,061 296.052,802	2	427.701,943 295.913,027	140.818
2	427.701,943 295.913,027	3	427.714,568 295.906,294	14.308
3	427.714,568 295.906,294	4	427.732,106 296.050,688	145.456
4	427.732,106 296.050,688	1	427.719,061 296.052,802	13.215

**\*\* Lungimile segmentelor sunt determinate în planul de proiecție Stereo 70 și sunt rotunjite la 1 milimetru.**

**\*\*\* Distanța dintre puncte este formată din segmente cumulate ce sunt mai mici decât valoarea 1 milimetru.**





**DATE DESPRE IMOBILUL NR. 9536**

Oficiul de Cadastru și Publicitate Imobiliară DOLJ  
Biroul de Cadastru și Publicitate Imobiliară Craiova

**A. Partea I. Descrierea imobilului**

TEREN Intravilan

Adresa: Loc. Zanoaga, Nr. 194, Jud. Dolj, T1, P685

Nr. Crt	Nr cadastral Nr. topografic	Suprafața* (mp)	Observații / Referințe
A1		3.056	Sector cadastral:24 Teren neimprejmuit;

**B. Partea II. Proprietari și acte**

Inscrieri privitoare la dreptul de proprietate și alte drepturi reale	Referințe
/	
Act Notarial nr. CM 25, din 26/03/2018 emis de BNP BALACI EUGEN;	
B1	A1
Intabulare, drept de PROPRIETATE, dobandit prin Succesiune, cota actuala 1/1, cota initiala 1/1 1) JILAVU VIORICA	

**C. Partea III. SARCINI .**

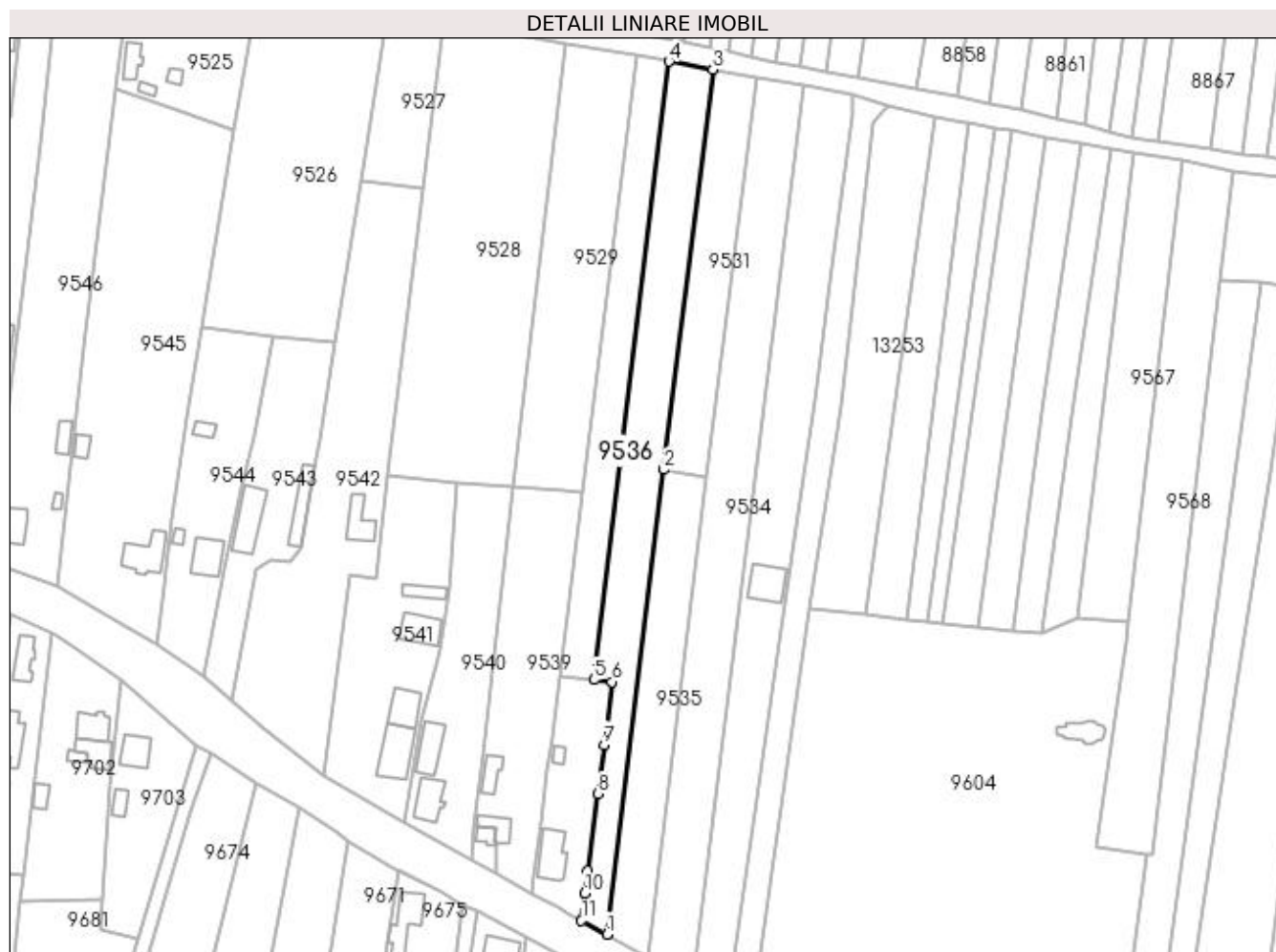
Inscrieri privind dezmembramintele dreptului de proprietate, drepturi reale de garanție și sarcini	Referințe
NU SUNT	

## Anexa Nr. 1 La Partea I

## Teren

Nr cadastral	Suprafața (mp)*	Observații / Referințe
	3.056	

\* Suprafața este determinată în planul de proiecție Stereo 70.



## Date referitoare la teren

Crt	Categorie folosință	Intra vilan	Suprafața (mp)	Tarla	Parcelă	Nr. topo	Observații / Referințe
1	arabil	DA	3.056	1	685	-	

## Lungime Segmente

1) Valorile lungimilor segmentelor sunt obținute din proiecție în plan.

Punct început	X / Y	Punct sfârșit	X / Y	Lungime segment (** (m)
1	427.701,943 295.913,027	2	427.719,061 296.052,802	140.818
2	427.719,061 296.052,802	3	427.733,802 296.173,17	121.267
3	427.733,802 296.173,17	4	427.720,678 296.175,51	13.331
4	427.720,678 296.175,51	5	427.698,06 295.989,62	187.261
5	427.698,06 295.989,62	6	427.703,506 295.988,957	5.486

Punct început	X / Y	Punct sfârșit	X / Y	Lungime segment (** (m)
6	427.703,506 295.988,957	7	427.701,157 295.970,043	19.059
7	427.701,157 295.970,043	8	427.699,228 295.955,289	14.88
8	427.699,228 295.955,289	9	427.696,184 295.932,012	23.475
9	427.696,184 295.932,012	10	427.695,317 295.925,38	6.688
10	427.695,317 295.925,38	11	427.694,31 295.917,141	8.3
11	427.694,31 295.917,141	1	427.701,943 295.913,027	8.671

\*\* Lungimile segmentelor sunt determinate în planul de proiecție Stereo 70 și sunt rotunjite la 1 milimetru.

\*\*\* Distanța dintre puncte este formată din segmente cumulate ce sunt mai mici decât valoarea 1 milimetru.



**DATE DESPRE IMOBILUL NR. 9537**

Oficiul de Cadastru și Publicitate Imobiliară DOLJ  
Biroul de Cadastru și Publicitate Imobiliară Craiova

**A. Partea I. Descrierea imobilului**

TEREN Intravilan

Adresa: Loc. Zanoaga, Nr. 195, Jud. Dolj, T1, P28

Nr. Crt	Nr cadastral Nr. topografic	Suprafața* (mp)	Observații / Referințe
A1	32053	Din acte: 1.000 Masurata: 1.100	Sector cadastral:24 Teren imprejmuit;

**Construcții**

Crt	Nr cadastral Nr. topografic	Adresa	Observații / Referințe
A1.1		Loc. Zanoaga, Nr. 195, Jud. Dolj, T1,P28	Nr. niveluri:1; S. construita la sol:112 mp; Constructie de locuit cu 4 camere si dependinte aferente, construita din caramida , acoperita cu tigla, edificata in anul 1975. S. desfasurata=112 mp
A1.2		Loc. Zanoaga, Nr. 195, Jud. Dolj, T1,P28	Nr. niveluri:1; S. construita la sol:16 mp; Constructie anexa gospodareasca cu o camera , construita din caramida , acoperita cu tigla. S. desfasurata = 16 mp.

**B. Partea II. Proprietari și acte**

Inscrieri privitoare la dreptul de proprietate și alte drepturi reale		Referințe
<b>49506 / 06/05/2015</b>		
Act Notarial nr. CM NR 48, din 18/03/2015 emis de BNP GUNESCU-TUDOR MARINELA DANIELA (TDP NR. 34-59353/04-02-1992 EMIS DE COMISIA JUDETEANA PENTRU STABILIREA DREPTULUI DE PROPRIETATE);		
B1	Intabulare, drept de PROPRIETATE, dobandit prin Succesiune, cota actuala 2/8, cota initiala 2/8 1) <b>NICOLAE IOANA</b>	A1, A1.1, A1.2
B2	Intabulare, drept de PROPRIETATE, dobandit prin Succesiune, cota actuala 3/8, cota initiala 3/8 1) <b>NICOLAE CORNELIA</b>	A1, A1.1, A1.2
B3	Intabulare, drept de PROPRIETATE, dobandit prin Succesiune, cota actuala 3/8, cota initiala 3/8 1) <b>MICU IOANA</b>	A1, A1.1, A1.2

**C. Partea III. SARCINI .**

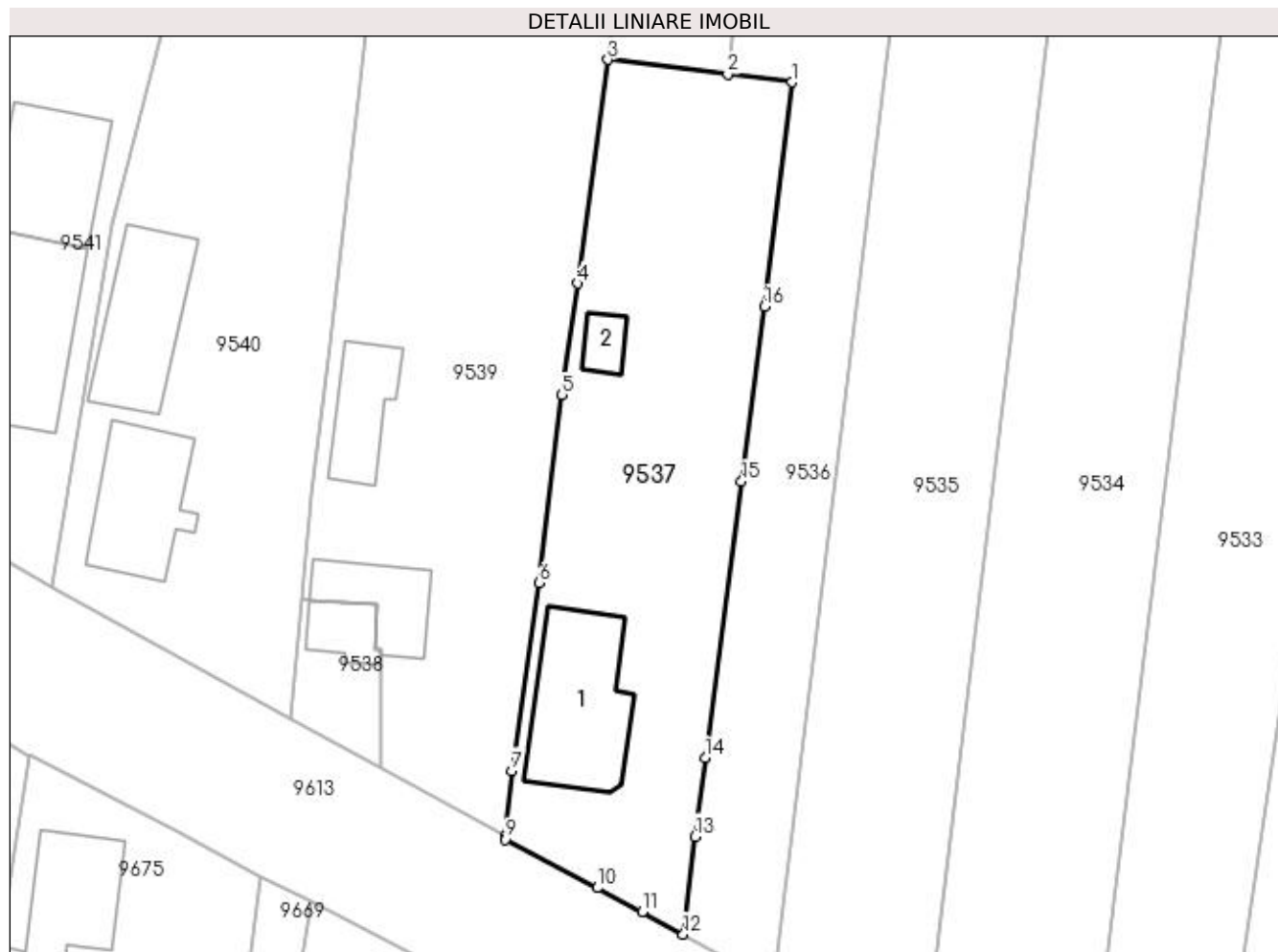
Inscrieri privind dezmembramintele dreptului de proprietate, drepturi reale de garanție și sarcini	Referințe
NU SUNT	

## Anexa Nr. 1 La Partea I

## Teren

Nr cadastral	Suprafața (mp)*	Observații / Referințe
32053	Din acte: 1.000 Masurata: 1.100	

\* Suprafața este determinată în planul de proiecție Stereo 70.



## Date referitoare la teren

Crt	Categorie folosință	Intra vilan	Suprafața (mp)	Tarla	Parcelă	Nr. topo	Observații / Referințe
1	curți constructii	DA	800	1	28	-	TEREN INTRAVILAN IMPREJMUIT CU GARD DE METAL, SARMA SI LEMN
2	arabil	DA	300	1	28	-	TEREN INTRAVILAN IMPREJMUIT CU GARD DE METAL, SARMA SI LEMN

## Date referitoare la construcții

Crt	Număr	Destinație construcție	Supraf. (mp)	Situație juridică	Observații / Referințe
A1.1		construcții de locuințe	112	Cu acte	Nr. niveluri:1; S. construita la sol:112 mp; Construcție de locuit cu 4 camere și dependințe aferente, construita din caramida, acoperita cu tigla, edificata în anul 1975. S. desfășurată=112 mp
A1.2		construcții anexa	16	Cu acte	Nr. niveluri:1; S. construita la sol:16 mp; Construcție anexa gospodărească cu o cameră, construita din caramida, acoperita cu tigla. S. desfășurată = 16 mp.

**Lungime Segmente**

1) Valorile lungimilor segmentelor sunt obținute din proiecție în plan.

Punct început	X / Y	Punct sfârșit	X / Y	Lungime segment (** (m)
1	427.703,506 295.988,957	2	427.698,06 295.989,62	5.486
2	427.698,06 295.989,62	3	427.687,967 295.990,849	10.167
3	427.687,967 295.990,849	4	427.685,399 295.972,004	19.019
4	427.685,399 295.972,004	5	427.684,115 295.962,582	9.509
5	427.684,115 295.962,582	6	427.682,153 295.946,749	15.954
6	427.682,153 295.946,749	7	427.679,88 295.930,916	15.995
7	427.679,88 295.930,916	8	427.679,332 295.925,439	5.505
8	427.679,332 295.925,439	9	427.679,3 295.925,123	0.317
9	427.679,3 295.925,123	10	427.687,074 295.921,057	8.773
10	427.687,074 295.921,057	11	427.690,878 295.919,03	4.31
11	427.690,878 295.919,03	12	427.694,31 295.917,141	3.918
12	427.694,31 295.917,141	13	427.695,317 295.925,38	8.3
13	427.695,317 295.925,38	14	427.696,184 295.932,012	6.688
14	427.696,184 295.932,012	15	427.699,228 295.955,289	23.475
15	427.699,228 295.955,289	16	427.701,157 295.970,043	14.88
16	427.701,157 295.970,043	1	427.703,506 295.988,957	19.059

\*\* Lungimile segmentelor sunt determinate în planul de proiecție Stereo 70 și sunt rotunjite la 1 milimetru.

\*\*\* Distanța dintre puncte este formată din segmente cumulate ce sunt mai mici decât valoarea 1 milimetru.





**DATE DESPRE IMOBILUL NR. 9538**

Oficiul de Cadastru și Publicitate Imobiliară DOLJ  
Biroul de Cadastru și Publicitate Imobiliară Craiova

**A. Partea I. Descrierea imobilului**

TEREN Intravilan

Nr. CF vechi:423  
Nr. cadastral vechi:499

Adresa: Loc. Zanoaga, Jud. Dolj, T1, P27 27/1 27/2

Nr. Crt	Nr cadastral Nr. topografic	Suprafața* (mp)	Observații / Referințe
A1	34095	Din acte: 93 Masurata: 85	Sector cadastral:24 Teren neimprejmut;

**Construcții**

Crt	Nr cadastral Nr. topografic	Adresa	Observații / Referințe
A1.1		Loc. Zanoaga, Jud. Dolj, sat Zanoaga, T1, P 27	Nr. niveluri:1; S. construita la sol:27 mp; locuinta compusa din camera si hol

**B. Partea II. Proprietari și acte**

Inscrieri privitoare la dreptul de proprietate și alte drepturi reale	Referințe
<b>31691 / 12/06/2009</b>	
Act Notarial nr. 77, din 11/06/2009 emis de NP CERNOBAI CE;	
B1	A1, A1.1
Intabulare, drept de PROPRIETATE, dobandit prin Succesiune, cota actuala 1/1, cota initiala 1/1 1) ION MIHAELA MARILENA, LIPSĂ CNP	

**C. Partea III. SARCINI .**

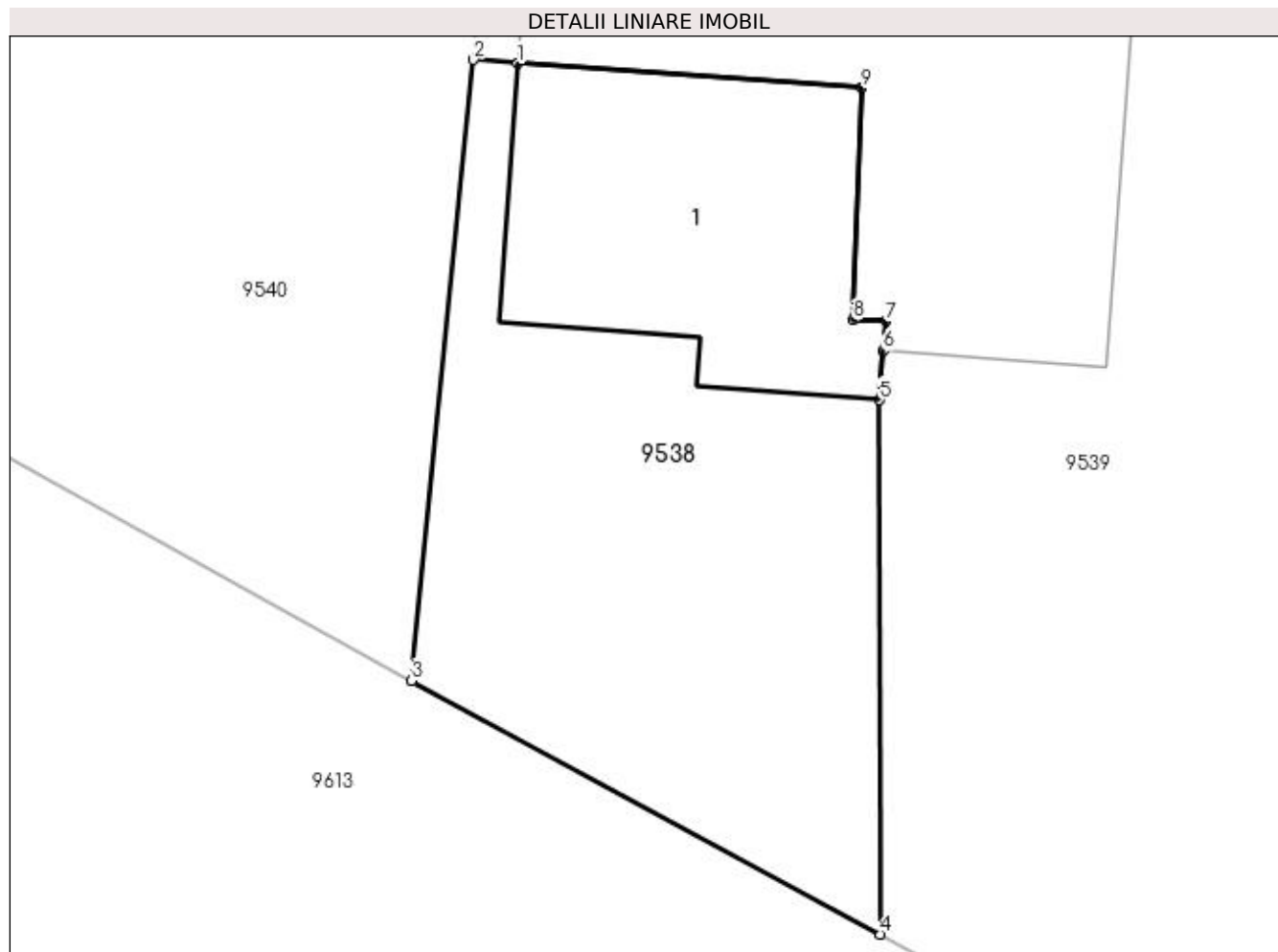
Inscrieri privind dezmembramintele dreptului de proprietate, drepturi reale de garanție și sarcini	Referințe
NU SUNT	

## Anexa Nr. 1 La Partea I

## Teren

Nr cadastral	Suprafața (mp)*	Observații / Referințe
34095	Din acte: 93 Masurata: 85	

\* Suprafața este determinată în planul de proiecție Stereo 70.



## Date referitoare la teren

Crt	Categorie folosință	Intra vilan	Suprafața (mp)	Tarla	Parcelă	Nr. topo	Observații / Referințe
1	curți constructii	DA	85	1	27 27/1 27/2	-	

## Date referitoare la construcții

Crt	Număr	Destinație construcție	Supraf. (mp)	Situație juridică	Observații / Referințe
A1.1		construcții de locuințe	27	Cu acte	Nr. niveluri:1; S. construita la sol:27 mp; locuinta compusa din camera si hol

## Lungime Segmente

1) Valorile lungimilor segmentelor sunt obținute din proiecție în plan.

Punct început	X / Y	Punct sfârșit	X / Y	Lungime segment (** (m))
1	427.662,878 295.945,32	2	427.662,153 295.945,382	0.727
2	427.662,153 295.945,382	3	427.661,147 295.935,271	10.161
3	427.661,147 295.935,271	4	427.668,781 295.931,143	8.679

Punct început	X / Y	Punct sfârșit	X / Y	Lungime segment (** (m)
4	427.668,781 295.931,143	5	427.668,768 295.939,842	8.699
5	427.668,768 295.939,842	6	427.668,829 295.940,642	0.802
6	427.668,829 295.940,642	7	427.668,866 295.941,128	0.487
7	427.668,866 295.941,128	8	427.668,332 295.941,144	0.534
8	427.668,332 295.941,144	9	427.668,479 295.944,924	3.783
9	427.668,479 295.944,924	1	427.662,878 295.945,32	5.615

\*\* Lungimile segmentelor sunt determinate în planul de proiecție Stereo 70 și sunt rotunjite la 1 milimetru.

\*\*\* Distanța dintre puncte este formată din segmente cumulate ce sunt mai mici decât valoarea 1 milimetru.



**DATE DESPRE IMOBILUL NR. 9539**

Oficiul de Cadastru și Publicitate Imobiliară DOLJ  
Biroul de Cadastru și Publicitate Imobiliară Craiova

**A. Partea I. Descrierea imobilului**

TEREN Intravilan

Adresa: Loc. Zanoaga, Nr. 196, Jud. Dolj, T1, P27, 27/1 27/2

Nr. Crt	Nr cadastral Nr. topografic	Suprafața* (mp)	Observații / Referințe
A1		Din acte: 2.400 Masurata: 2.297	Sector cadastral:24 Teren neimprijmit;

**Construcții**

Crt	Nr cadastral Nr. topografic	Adresa	Observații / Referințe
A1.1		Loc. Zanoaga, Jud. Dolj	Nr. niveluri:2; S. construita la sol:51 mp; CONSTRUITA DIN CARAMIDA, ACOPERITA CU TIGLA
A1.2		Loc. Zanoaga, Jud. Dolj	Nr. niveluri:1; S. construita la sol:51 mp; ANEXA

**B. Partea II. Proprietari și acte**

Inscrieri privitoare la dreptul de proprietate și alte drepturi reale		Referințe
/		
Act Administrativ nr. TDP 565-58836, din 27/10/1995 emis de CONSILIUL JUDETEAN DOLJ;		
B1	Intabulare, drept de PROPRIETATE, dobandit prin Reconstituire, cota actuala 1/1, cota initiala 1/1 1) CRĂCIUN FLOAREA, LIPSĂ CNP	A1
Act Normativ nr. LEGEA 7, din 13/03/1996 emis de GUVERNUL ROMANIEI;		
B2	Intabulare, drept de PROPRIETATE, dobandit prin Lege, cota actuala 1/1, cota initiala 1/1 1) CRĂCIUN FLOAREA, LIPSĂ CNP	A1.1, A1.2

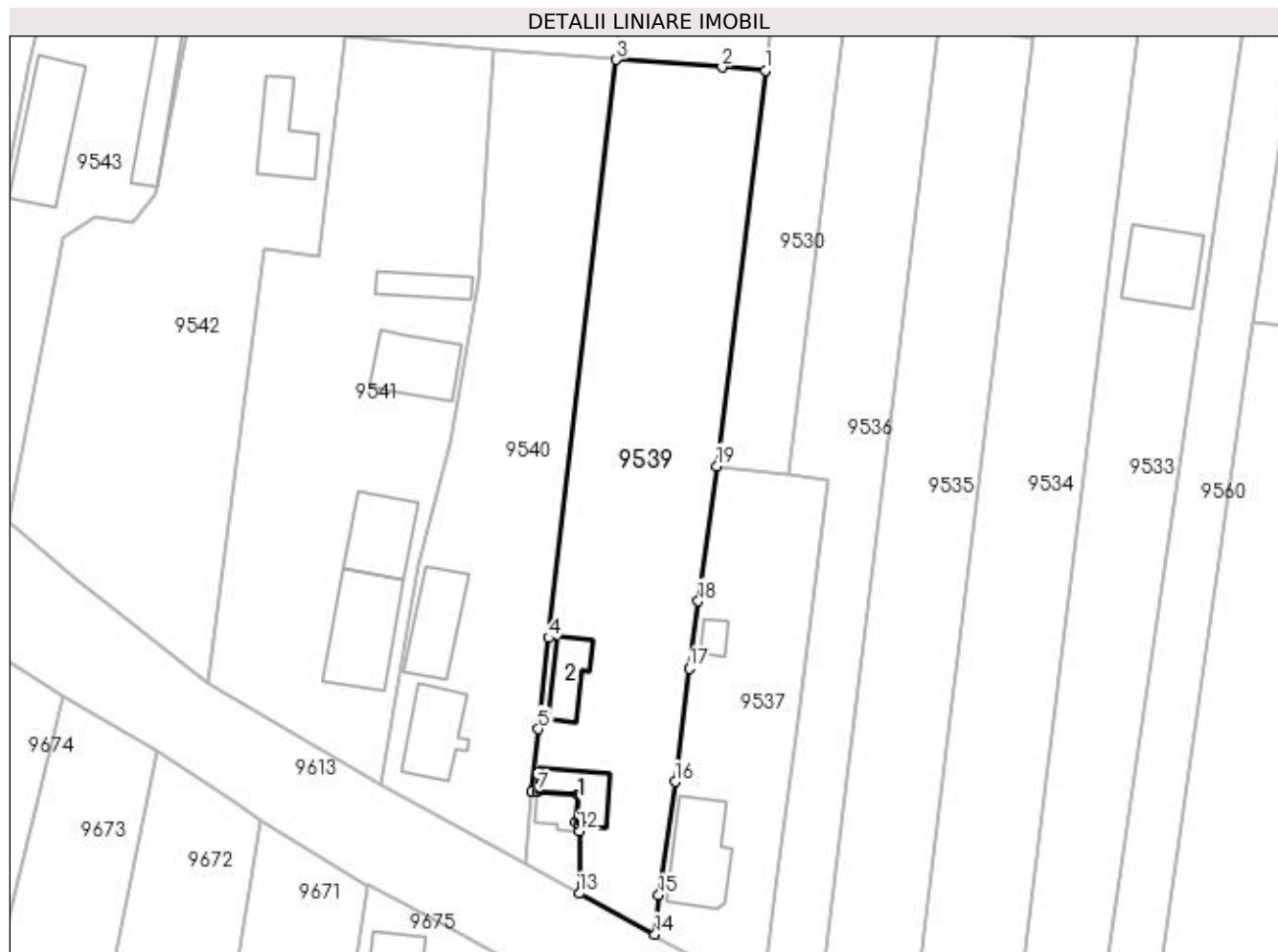
**C. Partea III. SARCINI .**

Inscrieri privind dezmembramintele dreptului de proprietate, drepturi reale de garanție și sarcini	Referințe
NU SUNT	

**Anexa Nr. 1 La Partea I****Teren**

Nr cadastral	Suprafața (mp)*	Observații / Referințe
	Din acte: 2.400 Masurata: 2.297	

\* Suprafața este determinată în planul de proiecție Stereo 70.

**Date referitoare la teren**

Crt	Categorie folosință	Intra vilan	Suprafața (mp)	Tarla	Parcelă	Nr. topo	Observații / Referințe
1	curți constructii	DA	800	1	27	-	
2	vie	DA	1.497	1	27/1 27/2	-	

**Date referitoare la construcții**

Crt	Număr	Destinație construcție	Supraf. (mp)	Situație juridică	Observații / Referințe
A1.1		construcții de locuințe	51	Cu acte	Nr. niveluri:2; S. construita la sol:51 mp; CONSTRUITA DIN CARAMIDA, ACOPERITA CU TIGLA
A1.2		construcții anexa	51	Cu acte	Nr. niveluri:1; S. construita la sol:51 mp; ANEXA

**Lungime Segmente**

1) Valorile lungimilor segmentelor sunt obținute din proiecție în plan.

Punct început	X / Y	Punct sfârșit	X / Y	Lungime segment (** (m)
1	427.694,741 296.046,172	2	427.688,719 296.046,6	6.037

Punct început	X / Y	Punct sfârșit	X / Y	Lungime segment (** (m)
2	427.688,719 296.046,6	3	427.673,927 296.047,652	14.83
3	427.673,927 296.047,652	4	427.664,481 295.966,843	81.359
4	427.664,481 295.966,843	5	427.663,024 295.954,133	12.793
5	427.663,024 295.954,133	6	427.662,153 295.945,382	8.794
6	427.662,153 295.945,382	7	427.662,878 295.945,32	0.727
7	427.662,878 295.945,32	8	427.668,479 295.944,924	5.615
8	427.668,479 295.944,924	9	427.668,332 295.941,144	3.783
9	427.668,332 295.941,144	10	427.668,866 295.941,128	0.534
10	427.668,866 295.941,128	11	427.668,829 295.940,642	0.487
11	427.668,829 295.940,642	12	427.668,768 295.939,842	0.802
12	427.668,768 295.939,842	13	427.668,781 295.931,143	8.699
13	427.668,781 295.931,143	14	427.679,332 295.925,439	11.994
14	427.679,332 295.925,439	15	427.679,88 295.930,916	5.505
15	427.679,88 295.930,916	16	427.682,153 295.946,749	15.995
16	427.682,153 295.946,749	17	427.684,115 295.962,582	15.954
17	427.684,115 295.962,582	18	427.685,399 295.972,004	9.509
18	427.685,399 295.972,004	19	427.687,967 295.990,849	19.019
19	427.687,967 295.990,849	1	427.694,741 296.046,172	55.736

\*\* Lungimile segmentelor sunt determinate în planul de proiecție Stereo 70 și sunt rotunjite la 1 milimetru.

\*\*\* Distanța dintre puncte este formată din segmente cumulate ce sunt mai mici decât valoarea 1 milimetru.





**DATE DESPRE IMOBILUL NR. 9540**

Oficiul de Cadastru și Publicitate Imobiliară DOLJ  
Biroul de Cadastru și Publicitate Imobiliară Craiova

**A. Partea I. Descrierea imobilului**

TEREN Intravilan

Adresa: Loc. Zanoaga, Nr. 197, Jud. Dolj, T1, P26, 26/1

Nr. Crt	Nr cadastral Nr. topografic	Suprafața* (mp)	Observații / Referințe
A1		Din acte: 1.000 Masurata: 1.938	Sector cadastral:24 Teren imprejmuit;

**Construcții**

Crt	Nr cadastral Nr. topografic	Adresa	Observații / Referințe
A1.1		Loc. Zanoaga, Jud. Dolj	Nr. niveluri:2; S. construita la sol:90 mp; CONSTRUITA DIN CARAMIDA, ACOPERITA CU TABLA
A1.2		Loc. Zanoaga, Jud. Dolj	Nr. niveluri:1; S. construita la sol:92 mp; ANEXA

**B. Partea II. Proprietari și acte**

Inscrieri privitoare la dreptul de proprietate și alte drepturi reale		Referințe
/		
Act Administrativ nr. TDP 120-48411, din 29/03/1994 emis de CONSILIUL JUDETEAN DOLJ;		
B1	Intabulare, drept de PROPRIETATE, dobandit prin Constituire, cota actuala 1/1, cota initiala 1/1 1) SMARANDACHE ȘTEFAN	A1
Act Normativ nr. LEGEA 7, din 13/03/1996 emis de GUVERNUL ROMANIEI;		
B2	Intabulare, drept de PROPRIETATE, dobandit prin Lege, cota actuala 1/1, cota initiala 1/1 1) SMARANDACHE ȘTEFAN	A1.1, A1.2

**C. Partea III. SARCINI .**

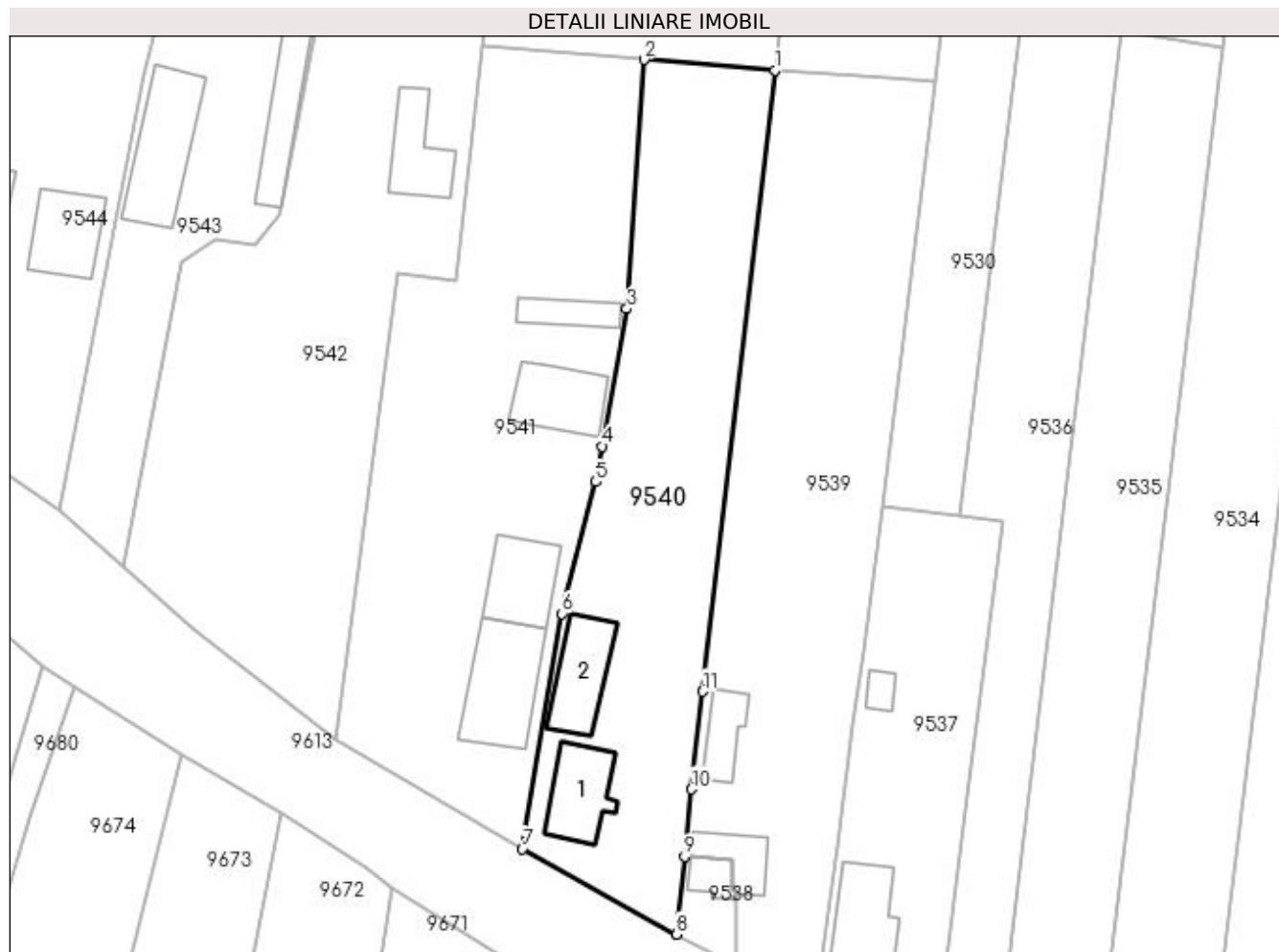
Inscrieri privind dezmembramintele dreptului de proprietate, drepturi reale de garanție și sarcini	Referințe
NU SUNT	

## Anexa Nr. 1 La Partea I

## Teren

Nr cadastral	Suprafața (mp)*	Observații / Referințe
	Din acte: 1.000 Masurata: 1.938	

\* Suprafața este determinată în planul de proiecție Stereo 70.



## Date referitoare la teren

Crt	Categorie folosință	Intra vilan	Suprafața (mp)	Tarla	Parcelă	Nr. topo	Observații / Referințe
1	curți constructii	DA	700	1	26	-	
2	arabil	DA	1.238	1	26/1	-	

## Date referitoare la construcții

Crt	Număr	Destinație construcție	Supraf. (mp)	Situație juridică	Observații / Referințe
A1.1		construcții de locuințe	90	Cu acte	Nr. niveluri:2; S. construita la sol:90 mp; CONSTRUITA DIN CARAMIDA, ACOPERITA CU TABLA
A1.2		construcții anexa	92	Cu acte	Nr. niveluri:1; S. construita la sol:92 mp; ANEXA

## Lungime Segmente

1) Valorile lungimilor segmentelor sunt obținute din proiecție în plan.

Punct început	X / Y	Punct sfârșit	X / Y	Lungime segment (** (m)
1	427.673,927 296.047,652	2	427.656,886 296.049,028	17.096

Punct început	X / Y	Punct sfârşit	X / Y	Lungime segment (** (m)
2	427.656,886 296.049,028	3	427.654,666 296.016,635	32.469
3	427.654,666 296.016,635	4	427.651,493 295.998,718	18.196
4	427.651,493 295.998,718	5	427.650,618 295.994,106	4.694
5	427.650,618 295.994,106	6	427.646,221 295.976,985	17.677
6	427.646,221 295.976,985	7	427.641,04 295.946,402	31.019
7	427.641,04 295.946,402	8	427.661,147 295.935,271	22.982
8	427.661,147 295.935,271	9	427.662,153 295.945,382	10.161
9	427.662,153 295.945,382	10	427.663,024 295.954,133	8.794
10	427.663,024 295.954,133	11	427.664,481 295.966,843	12.793
11	427.664,481 295.966,843	1	427.673,927 296.047,652	81.359

\*\* Lungimile segmentelor sunt determinate în planul de proiecţie Stereo 70 şi sunt rotunjite la 1 milimetru.

\*\*\* Distanţa dintre puncte este formată din segmente cumulate ce sunt mai mici decât valoarea 1 milimetru.



**DATE DESPRE IMOBILUL NR. 9541**

Oficiul de Cadastru și Publicitate Imobiliară DOLJ  
Biroul de Cadastru și Publicitate Imobiliară Craiova

**A. Partea I. Descrierea imobilului**

TEREN Intravilan

Adresa: Loc. Zanoaga, Nr. 198, Jud. Dolj, T1, P25,25/1 25/2

Nr. Crt	Nr cadastral Nr. topografic	Suprafața* (mp)	Observații / Referințe
A1	32760	Din acte: 2.200 Masurata: 2.554	Sector cadastral:24 Teren neimprejmut;

**Construcții**

Crt	Nr cadastral Nr. topografic	Adresa	Observații / Referințe
A1.1		Loc. Zanoaga, Nr. 198, Jud. Dolj, TARLAUA 1, PARCELELE 25, 25/1, 25/2	Nr. niveluri:1; S. construita la sol:138 mp; S. construita desfasurata:272 mp; casa de locuit cu regim de inaltime P+M construita in anul 2021
A1.2		Loc. Zanoaga, Nr. 198, Jud. Dolj, TARLAUA 1, PARCELELE 25, 25/1, 25/2	Nr. niveluri:1; S. construita la sol:93 mp; S. construita desfasurata:75 mp; ANEXA
A1.3		Loc. Zanoaga, Nr. 198, Jud. Dolj, TARLAUA 1, PARCELELE 25, 25/1, 25/2	Nr. niveluri:1; S. construita la sol:43 mp; S. construita desfasurata:43 mp; ANEXA
A1.4		Loc. Zanoaga, Nr. 198, Jud. Dolj	Nr. niveluri:1; S. construita la sol:93 mp; ANEXA

**B. Partea II. Proprietari și acte**

Inscrieri privitoare la dreptul de proprietate și alte drepturi reale		Referințe
<b>145420 / 08/11/2016</b>		
Act Administrativ nr. TITLU DE PROPRIETATE NR.536-58836, din 22/10/1995 emis de COM JUD DOLJ (ACT ADMINISTRATIV NR CERTIFICAT DE NOMENCLATURA STRADALA NR.7475 DIN 06.11.2016, EMIS DE PRIMARIA LEU;ACT ADMINISTRATIV NR CERTIFICAT DE ATESTARE FISCALA NR.7234 DIN 23.10.2016, EMIS DE PRIMARIA LEU);		
B1	Intabulare, drept de PROPRIETATE, dobandit prin Reconstituire, cota actuala 2200/2554, cota initiala 2200/2554 1) POPESCU VICTOR	A1
<b>116036 / 21/06/2022</b>		
Act Administrativ nr. REFERAT 6069/SC, din 21/06/2022 emis de SERVICIUL CADASTRU 6069;		
B2	Se notează recepția propunerii de dezmembrare(dezlipire) a imobilului din prezenta carte funciară în imobilele cu numerele cadastrale: nr. 35524 , nr. 35525 , nr. 35526	A1, A1.1, A1.2
<b>145420 / 08/11/2016</b>		
Act Administrativ nr. TITLU DE PROPRIETATE NR.536-58836, din 22/10/1995 emis de COM JUD DOLJ (ACT ADMINISTRATIV NR CERTIFICAT DE NOMENCLATURA STRADALA NR.7475 DIN 06.11.2016, EMIS DE PRIMARIA LEU;ACT ADMINISTRATIV NR CERTIFICAT DE ATESTARE FISCALA NR.7234 DIN 23.10.2016, EMIS DE PRIMARIA LEU);		
B3	Intabulare, drept de PROPRIETATE, dobandit prin Reconstituire, cota actuala 1/1, cota initiala 1/1 1) POPESCU VICTOR	A1.1, A1.2
/		
Act Normativ nr. LEGEA 7, din 13/03/1996 emis de GUVERNUL ROMANIEI;		
B4	Intabulare, drept de PROPRIETATE, dobandit prin Lege, cota actuala 1/1, cota initiala 1/1 1) POPESCU VICTOR 2) POPESCU VICTOR	A1.3, A1.4
B5	Inscrierea posesiei, drept de PROPRIETATE, dobandit prin Constituire, cota actuala 354/2554, cota initiala 354/2554 1) POPESCU VICTOR	A1

**C. Partea III. SARCINI .**

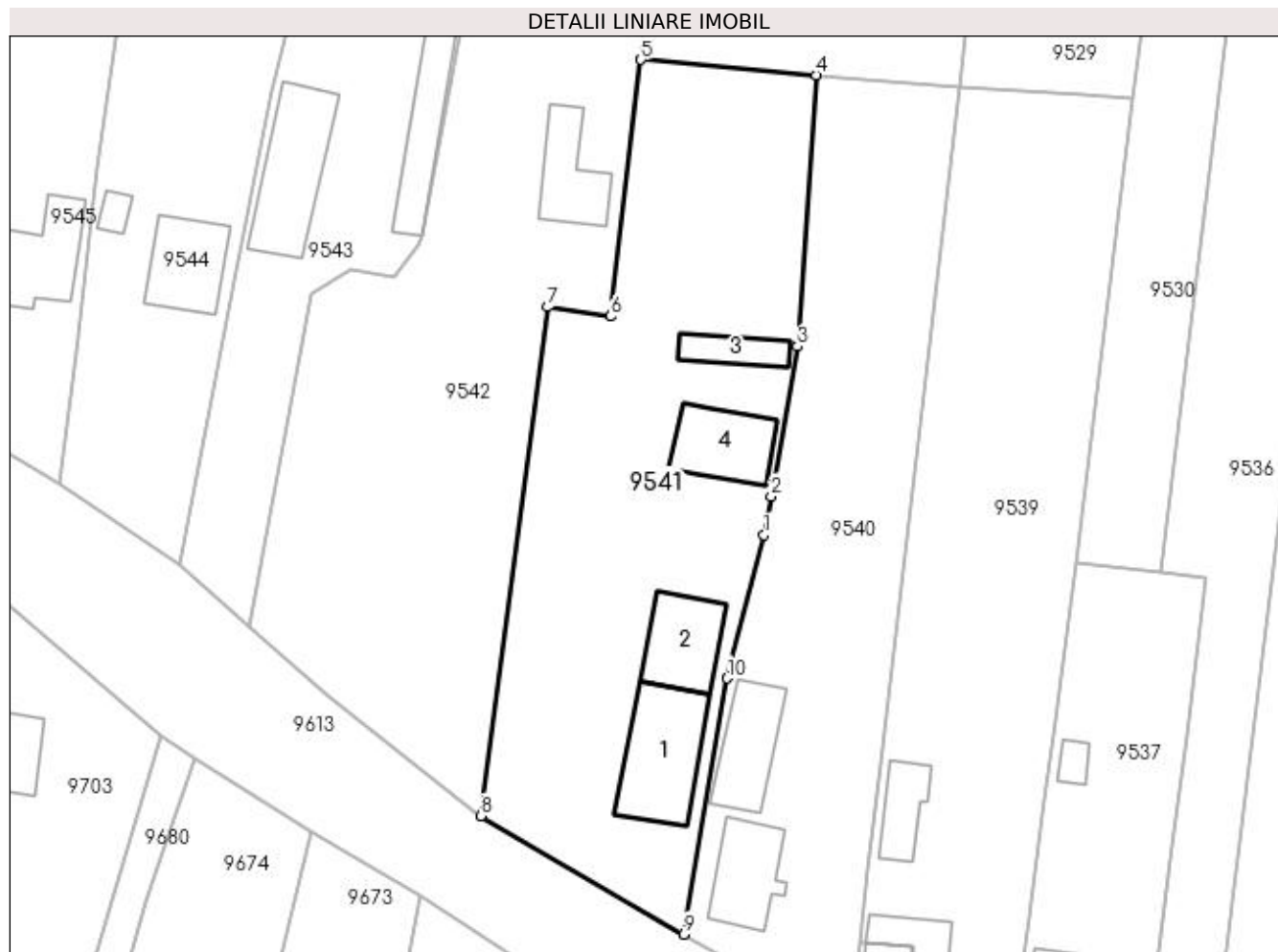
Inscrieri privind dezmembramintele dreptului de proprietate, drepturi reale de garanție și sarcini	Referințe
NU SUNT	

## Anexa Nr. 1 La Partea I

## Teren

Nr cadastral	Suprafața (mp)*	Observații / Referințe
32760	Din acte: 2.200 Masurata: 2.554	

\* Suprafața este determinată în planul de proiecție Stereo 70.



## Date referitoare la teren

Crt	Categorie folosință	Intravilan	Suprafața (mp)	Tarla	Parcelă	Nr. topo	Observații / Referințe
1	curți constructii	DA	800	1	25	-	
2	arabil	DA	1.754	1	25/1 25/2	-	

## Date referitoare la construcții

Crt	Număr	Destinație construcție	Supraf. (mp)	Situație juridică	Observații / Referințe
A1.1		construcții de locuințe	Din acte: 136 Masurata: 138	Cu acte	Nr. niveluri:1; S. construita la sol:138 mp; S. construita desfasurata:272 mp; casa de locuit cu regim de inaltime P+M construita in anul 2021
A1.2		construcții anexa	93	Cu acte	Nr. niveluri:1; S. construita la sol:93 mp; S. construita desfasurata:75 mp; ANEXA
A1.3		construcții anexa	43	Cu acte	Nr. niveluri:1; S. construita la sol:43 mp; S. construita desfasurata:43 mp; ANEXA
A1.4		construcții anexa	93	Cu acte	Nr. niveluri:1; S. construita la sol:93 mp; ANEXA

**Lungime Segmente**

1) Valorile lungimilor segmentelor sunt obținute din proiecție în plan.

Punct început	X / Y	Punct sfârșit	X / Y	Lungime segment (** (m)
1	427.650,618 295.994,106	2	427.651,493 295.998,718	4.694
2	427.651,493 295.998,718	3	427.654,666 296.016,635	18.196
3	427.654,666 296.016,635	4	427.656,886 296.049,028	32.469
4	427.656,886 296.049,028	5	427.635,934 296.050,854	21.031
5	427.635,934 296.050,854	6	427.632,348 296.020,216	30.847
6	427.632,348 296.020,216	7	427.624,777 296.021,315	7.651
7	427.624,777 296.021,315	8	427.616,82 295.960,541	61.292
8	427.616,82 295.960,541	9	427.641,04 295.946,402	28.045
9	427.641,04 295.946,402	10	427.646,221 295.976,985	31.019
10	427.646,221 295.976,985	1	427.650,618 295.994,106	17.677

\*\* Lungimile segmentelor sunt determinate în planul de proiecție Stereo 70 și sunt rotunjite la 1 milimetru.

\*\*\* Distanța dintre puncte este formată din segmente cumulate ce sunt mai mici decât valoarea 1 milimetru.





**DATE DESPRE IMOBILUL NR. 9542**

Oficiul de Cadastru și Publicitate Imobiliară DOLJ  
Biroul de Cadastru și Publicitate Imobiliară Craiova

**A. Partea I. Descrierea imobilului**

TEREN Intravilan

Adresa: Loc. Zanoaga, Nr. 199, Jud. Dolj, T1, P24, 24/1 24/2 24/3

Nr. Crt	Nr cadastral Nr. topografic	Suprafața* (mp)	Observații / Referințe
A1		Din acte: 3.974 Masurata: 4.001	Sector cadastral:24 Teren neimprijmit;

**Construcții**

Crt	Nr cadastral Nr. topografic	Adresa	Observații / Referințe
A1.1		Loc. Zanoaga, Jud. Dolj	Nr. niveluri:1; S. construita la sol:81 mp; CONSTRUITA DIN CARAMIDA, ACOPERITA CU TIGLA

**B. Partea II. Proprietari și acte**

Inscrieri privitoare la dreptul de proprietate și alte drepturi reale		Referințe
/		
Act Notarial nr. CI 91, din 23/11/1995 emis de BNP PETRESCU FLORINA;		
B1	Intabulare, drept de PROPRIETATE, dobandit prin Conventie, cota actuala 3974/4001, cota initiala 3974/4001 1) CHITIBUREA VASILE	A1
B2	Intabulare, drept de PROPRIETATE, dobandit prin Conventie, cota actuala 1/1, cota initiala 1/1 1) CHITIBUREA VASILE	A1.1
Act Normativ nr. LEGEA 7, din 13/03/1996 emis de GUVERNUL ROMANIEI;		
B3	Inscrierea posesiei, drept de PROPRIETATE, dobandit prin Constituire, cota actuala 27/4001, cota initiala 27/4001 1) CHITIBUREA VASILE	A1

**C. Partea III. SARCINI**

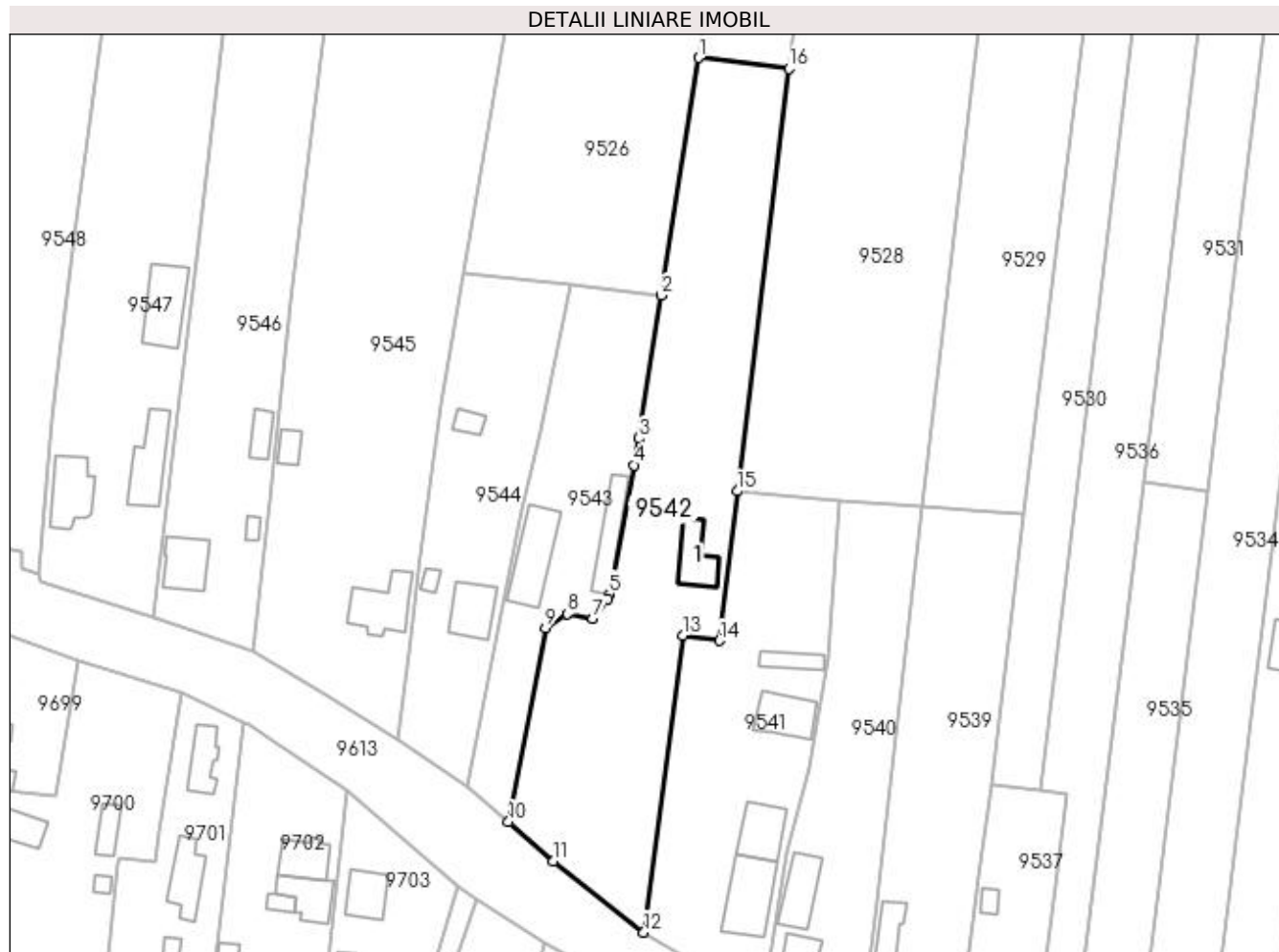
Inscrieri privind dezmembramintele dreptului de proprietate, drepturi reale de garanție și sarcini		Referințe
/		
Act Notarial nr. CI 91, din 23/11/1995 emis de BNP PETRESCU FLORINA;		
C1	Intabulare, drept de IPOTECA LEGALA, Valoare:0 IPOTECA LEGALA REPREZENTAND PLATA RENTEI IN BANI CORESPUNDE INTRETINERII NEEXECUTATE, dobandit prin Conventie, cota actuala 1/1, cota initiala 1/1 1) CHITIBUREA MARIA, LIPSĂ CNP	A1, A1.1

## Anexa Nr. 1 La Partea I

## Teren

Nr cadastral	Suprafața (mp)*	Observații / Referințe
	Din acte: 3.974 Masurata: 4.001	

\* Suprafața este determinată în planul de proiecție Stereo 70.



## Date referitoare la teren

Crt	Categorie folosință	Intra vilan	Suprafața (mp)	Tarla	Parcelă	Nr. topo	Observații / Referințe
1	curți constructii	DA	614	1	24	-	
2	arabil	DA	3.387	1	24/1 24/2 24/3	-	

## Date referitoare la construcții

Crt	Număr	Destinație construcție	Supraf. (mp)	Situație juridică	Observații / Referințe
A1.1		construcții de locuinte	81	Cu acte	Nr. niveluri:1; S. construita la sol:81 mp; CONSTRUITA DIN CARAMIDA, ACOPERITA CU TIGLA

## Lungime Segmente

1) Valorile lungimilor segmentelor sunt obținute din proiecție în plan.

Punct început	X / Y	Punct sfârșit	X / Y	Lungime segment (** (m)
1	427.628,014 296.139,527	2	427.620,388 296.090,9	49.222
2	427.620,388 296.090,9	3	427.615,801 296.061,654	29.603

Punct început	X / Y	Punct sfârșit	X / Y	Lungime segment (** (m)
3	427.615,801 296.061,654	4	427.614,728 296.056,168	5.59
4	427.614,728 296.056,168	5	427.609,739 296.029,829	26.808
5	427.609,739 296.029,829	6	427.609,376 296.028,748	1.14
6	427.609,376 296.028,748	7	427.606,364 296.024,809	4.959
7	427.606,364 296.024,809	8	427.601,19 296.025,732	5.256
8	427.601,19 296.025,732	9	427.596,659 296.022,776	5.41
9	427.596,659 296.022,776	10	427.589,102 295.983,211	40.28
10	427.589,102 295.983,211	11	427.598,278 295.975,149	12.215
11	427.598,278 295.975,149	12	427.616,82 295.960,541	23.605
12	427.616,82 295.960,541	13	427.624,777 296.021,315	61.292
13	427.624,777 296.021,315	14	427.632,348 296.020,216	7.651
14	427.632,348 296.020,216	15	427.635,934 296.050,854	30.847
15	427.635,934 296.050,854	16	427.646,506 296.137,338	87.128
16	427.646,506 296.137,338	1	427.628,014 296.139,527	18.621

\*\* Lungimile segmentelor sunt determinate în planul de proiecție Stereo 70 și sunt rotunjite la 1 milimetru.

\*\*\* Distanța dintre puncte este formată din segmente cumulate ce sunt mai mici decât valoarea 1 milimetru.



**DATE DESPRE IMOBILUL NR. 9543**

Oficiul de Cadastru și Publicitate Imobiliară DOLJ  
Biroul de Cadastru și Publicitate Imobiliară Craiova

**A. Partea I. Descrierea imobilului**

TEREN Intravilan

Adresa: Loc. Zanoaga, Nr. 200, Jud. Dolj, T1, P23, 23/1

Nr. Crt	Nr cadastral Nr. topografic	Suprafața* (mp)	Observații / Referințe
A1		Din acte: 1.000 Masurata: 1.730	Sector cadastral:24 Teren neimpregmuit;

**Construcții**

Crt	Nr cadastral Nr. topografic	Adresa	Observații / Referințe
A1.1		Loc. Zanoaga, Jud. Dolj	Nr. niveluri:2; S. construita la sol:136 mp; CONSTRUITA DIN CARAMIDA, ACOPERITA CU TIGLA
A1.2		Loc. Zanoaga, Jud. Dolj	Nr. niveluri:1; S. construita la sol:87 mp; ANEXA

**B. Partea II. Proprietari și acte**

Inscrieri privitoare la dreptul de proprietate și alte drepturi reale		Referințe
/		
Act Administrativ nr. TDP 144-48411, din 02/08/1994 emis de CONSILIUL JUDETEAN DOLJ;		
B1	Intabulare, drept de PROPRIETATE, dobandit prin Constituire, cota actuala 1000/1730, cota initiala 1000/1730 1) <b>BERBECE MARIA</b> , LIPSĂ CNP	A1
Act Normativ nr. LEGEA 7, din 13/03/1996 emis de GUVERNUL ROMANIEI;		
B2	Intabulare, drept de PROPRIETATE, dobandit prin Lege, cota actuala 1/1, cota initiala 1/1 1) <b>BERBECE MARIA</b> , LIPSĂ CNP	A1.1, A1.2
B3	Inscrierea posesiei, drept de PROPRIETATE, dobandit prin Constituire, cota actuala 730/1730, cota initiala 730/1730 1) <b>BERBECE MARIA</b> , LIPSĂ CNP	A1

**C. Partea III. SARCINI .**

Inscrieri privind dezmembramintele dreptului de proprietate, drepturi reale de garanție și sarcini	Referințe
NU SUNT	

## Anexa Nr. 1 La Partea I

## Teren

Nr cadastral	Suprafața (mp)*	Observații / Referințe
	Din acte: 1.000	
	Masurata: 1.730	

\* Suprafața este determinată în planul de proiecție Stereo 70.



## Date referitoare la teren

Crt	Categorie folosință	Intra vilan	Suprafața (mp)	Tarla	Parcelă	Nr. topo	Observații / Referințe
1	curți constructii	DA	600	1	23	-	
2	arabil	DA	1.130	1	23/1	-	

## Date referitoare la construcții

Crt	Număr	Destinație construcție	Supraf. (mp)	Situație juridică	Observații / Referințe
A1.1		construcții de locuințe	136	Cu acte	Nr. niveluri:2; S. construita la sol:136 mp; CONSTRUITA DIN CARAMIDA, ACOPERITA CU TIGLA
A1.2		construcții anexa	87	Cu acte	Nr. niveluri:1; S. construita la sol:87 mp; ANEXA

## Lungime Segmente

1) Valorile lungimilor segmentelor sunt obținute din proiecție în plan.

Punct început	X / Y	Punct sfârșit	X / Y	Lungime segment (** (m)
1	427.596,659 296.022,776	2	427.601,19 296.025,732	5.41

Punct început	X / Y	Punct sfârşit	X / Y	Lungime segment (** (m)
2	427.601,19 296.025,732	3	427.606,364 296.024,809	5.256
3	427.606,364 296.024,809	4	427.609,376 296.028,748	4.959
4	427.609,376 296.028,748	5	427.609,739 296.029,829	1.14
5	427.609,739 296.029,829	6	427.614,728 296.056,168	26.808
6	427.614,728 296.056,168	7	427.615,801 296.061,654	5.59
7	427.615,801 296.061,654	8	427.620,388 296.090,9	29.603
8	427.620,388 296.090,9	9	427.601,762 296.092,974	18.741
9	427.601,762 296.092,974	10	427.595,675 296.062,974	30.611
10	427.595,675 296.062,974	11	427.591,904 296.047,142	16.275
11	427.591,904 296.047,142	12	427.587,659 296.025,644	21.913
12	427.587,659 296.025,644	13	427.580,864 295.990,476	35.818
13	427.580,864 295.990,476	14	427.589,102 295.983,211	10.984
14	427.589,102 295.983,211	1	427.596,659 296.022,776	40.28

\*\* Lungimile segmentelor sunt determinate în planul de proiecție Stereo 70 și sunt rotunjite la 1 milimetru.

\*\*\* Distanța dintre puncte este formată din segmente cumulate ce sunt mai mici decât valoarea 1 milimetru.







## DATE DESPRE IMOBILUL NR. 9544

Oficiul de Cadastru și Publicitate Imobiliară DOLJ  
Biroul de Cadastru și Publicitate Imobiliară Craiova

## A. Partea I. Descrierea imobilului

TEREN Intravilan

Adresa: Loc. Zanoaga, Nr. 201, Jud. Dolj, T1, P22, 22/1 22/2

Nr. Crt	Nr cadastral Nr. topografic	Suprafața* (mp)	Observații / Referințe
A1		Din acte: 1.400 Masurata: 1.927	Sector cadastral:24 Teren neimprejmuț;

## Construcții

Crt	Nr cadastral Nr. topografic	Adresa	Observații / Referințe
A1.1		Loc. Zanoaga, Jud. Dolj	Nr. niveluri:1; S. construita la sol:91 mp; CONSTRUITA DIN CARAMIDA, ACOPERITA CU TIGLA
A1.2		Loc. Zanoaga, Jud. Dolj	Nr. niveluri:1; S. construita la sol:15 mp; ANEXA
A1.3		Loc. Zanoaga, Jud. Dolj	Nr. niveluri:1; S. construita la sol:26 mp; ANEXA

## B. Partea II. Proprietari și acte

Inscrieri privitoare la dreptul de proprietate și alte drepturi reale		Referințe
/		
Act Notarial nr. CM 64, din 12/07/2021 emis de BNP LAURA DIACONU;		
B1	Intabulare, drept de PROPRIETATE, dobandit prin Succesiune, cota actuala 263/1927, cota initiala 263/1927 1) NITU IONELA	A1
B2	Intabulare, drept de PROPRIETATE, dobandit prin Succesiune, cota actuala 263/1927, cota initiala 263/1927 1) STOICA MARINELA	A1
Act Notarial nr. CM1730, din 12/05/1993 emis de BNP PETRESCU FLORINA;		
B3	Intabulare, drept de PROPRIETATE, dobandit prin Succesiune, cota actuala 438/1927, cota initiala 438/1927 1) STOICA MARINELA	A1
B4	Intabulare, drept de PROPRIETATE, dobandit prin Succesiune, cota actuala 436/1927, cota initiala 436/1927 1) STOICA IONELA, LIPSĂ CNP	A1
Act Notarial nr. CM 64, din 12/07/2021 emis de BNP LAURA DIACONU;		
B5	Intabulare, drept de PROPRIETATE, dobandit prin Succesiune, cota actuala 1/2, cota initiala 1/2 1) NITU IONELA	A1.2, A1.3
B6	Intabulare, drept de PROPRIETATE, dobandit prin Succesiune, cota actuala 1/2, cota initiala 1/2 1) STOICA MARINELA	A1.2, A1.3
B7	Intabulare, drept de PROPRIETATE, dobandit prin Succesiune, cota actuala 3/16, cota initiala 3/16 1) NITU IONELA	A1.1
B8	Intabulare, drept de PROPRIETATE, dobandit prin Succesiune, cota actuala 3/16, cota initiala 3/16 1) STOICA MARINELA	A1.1
Act Notarial nr. CM1730, din 12/05/1993 emis de BNP PETRESCU FLORINA;		
B9	Intabulare, drept de PROPRIETATE, dobandit prin Succesiune, cota actuala 5/16, cota initiala 5/16 1) STOICA MARINELA	A1.1
B10	Intabulare, drept de PROPRIETATE, dobandit prin Succesiune, cota actuala 5/16, cota initiala 5/16 1) STOICA IONELA, LIPSĂ CNP	A1.1
Act Normativ nr. LEGEA 7, din 13/03/1996 emis de GUVERNUL ROMANIEI;		
B11	Inscrierea posesiei, drept de PROPRIETATE, dobandit prin Constituire, cota actuala 527/1927, cota initiala 527/1927 1) NITU IONELA 2) STOICA MARINELA 3) STOICA MARINELA 4) STOICA IONELA, LIPSĂ CNP	A1

Inscrieri privitoare la dreptul de proprietate și alte drepturi reale	Referințe
---	-----------

**C. Partea III. SARCINI .**

Inscrieri privind dezmembramintele dreptului de proprietate, drepturi reale de garanție și sarcini	Referințe
--	-----------

NU SUNT

**Anexa Nr. 1 La Partea I****Teren**

Nr cadastral	Suprafața (mp)*	Observații / Referințe
	Din acte: 1.400	
	Masurata: 1.927	

\* Suprafața este determinată în planul de proiecție Stereo 70.

**Date referitoare la teren**

Crt	Categorie folosință	Intra vilan	Suprafața (mp)	Tarla	Parcelă	Nr. topo	Observații / Referințe
1	curți constructii	DA	800	1	22	-	
2	arabil	DA	1.127	1	22/1 22/2	-	

**Date referitoare la construcții**

Crt	Număr	Destinație construcție	Supraf. (mp)	Situație juridică	Observații / Referințe
A1.1		construcții de locuințe	91	Cu acte	Nr. niveluri:1; S. construita la sol:91 mp; CONSTRUITA DIN CARAMIDA, ACOPERITA CU TIGLA
A1.2		construcții anexa	15	Cu acte	Nr. niveluri:1; S. construita la sol:15 mp; ANEXA
A1.3		construcții anexa	26	Cu acte	Nr. niveluri:1; S. construita la sol:26 mp; ANEXA

**Lungime Segmente**

1) Valorile lungimilor segmentelor sunt obținute din proiecție în plan.

Punct început	X / Y	Punct sfârșit	X / Y	Lungime segment (** (m)
1	427.587,659 296.025,644	2	427.591,904 296.047,142	21.913

Punct început	X / Y	Punct sfârșit	X / Y	Lungime segment (** (m)
2	427.591,904 296.047,142	3	427.595,675 296.062,974	16.275
3	427.595,675 296.062,974	4	427.601,762 296.092,974	30.611
4	427.601,762 296.092,974	5	427.579,889 296.095,511	22.019
5	427.579,889 296.095,511	6	427.575,297 296.068,351	27.545
6	427.575,297 296.068,351	7	427.571,043 296.037,913	30.734
7	427.571,043 296.037,913	8	427.568,639 296.017,707	20.349
8	427.568,639 296.017,707	9	427.566,391 296.000,196	17.655
9	427.566,391 296.000,196	10	427.580,858 295.990,447	17.445
10	427.580,858 295.990,447	1	427.587,659 296.025,644	35.848

\*\* Lungimile segmentelor sunt determinate în planul de proiecție Stereo 70 și sunt rotunjite la 1 milimetru.

\*\*\* Distanța dintre puncte este formată din segmente cumulate ce sunt mai mici decât valoarea 1 milimetru.

**DATE DESPRE IMOBILUL NR. 9545**

Oficiul de Cadastru și Publicitate Imobiliară DOLJ  
Biroul de Cadastru și Publicitate Imobiliară Craiova

**A. Partea I. Descrierea imobilului**

TEREN Intravilan

Adresa: Loc. Zanoaga, Nr. 202, Jud. Dolj, T1, P21, 21/1 21/2

Nr. Crt	Nr cadastral Nr. topografic	Suprafața* (mp)	Observații / Referințe
A1		Din acte: 4.800 Masurata: 5.202	Sector cadastral:24 Teren neimprejmut;

**Construcții**

Crt	Nr cadastral Nr. topografic	Adresa	Observații / Referințe
A1.1		Loc. Zanoaga, Jud. Dolj	Nr. niveluri:1; S. construita la sol:115 mp; CONSTRUITA DIN CARAMIDA, ACOPERITA CU TIGLA
A1.2		Loc. Zanoaga, Jud. Dolj	Nr. niveluri:1; S. construita la sol:29 mp; ANEXA

**B. Partea II. Proprietari și acte**

Inscrieri privitoare la dreptul de proprietate și alte drepturi reale		Referințe
/		
Act Notarial nr. APV AUT NT 2149, din 31/07/2019 emis de BNP PAPA ANDREEA DIANA;		
B1	Intabulare, drept de PROPRIETATE, dobandit prin lesire Din Indiviziune, cota actuala 4800/5202, cota initiala 4800/5202 1) MITRACHE MARIA	A1
Act Normativ nr. LEGEA 7, din 13/03/1996 emis de GUVERNUL ROMANIEI;		
B2	Intabulare, drept de PROPRIETATE, dobandit prin Lege, cota actuala 1/1, cota initiala 1/1 1) MITRACHE MARIA	A1.2
Act Notarial nr. APV AUT NT 2149, din 31/07/2019 emis de BNP PAPA ANDREEA DIANA;		
B3	Intabulare, drept de PROPRIETATE, dobandit prin lesire Din Indiviziune, cota actuala 1/1, cota initiala 1/1 1) MITRACHE MARIA	A1.1
Act Normativ nr. LEGEA 7, din 13/03/1996 emis de GUVERNUL ROMANIEI;		
B4	Inscrierea posesiei, drept de PROPRIETATE, dobandit prin Constituire, cota actuala 402/5202, cota initiala 402/5202 1) MITRACHE MARIA	A1

**C. Partea III. SARCINI .**

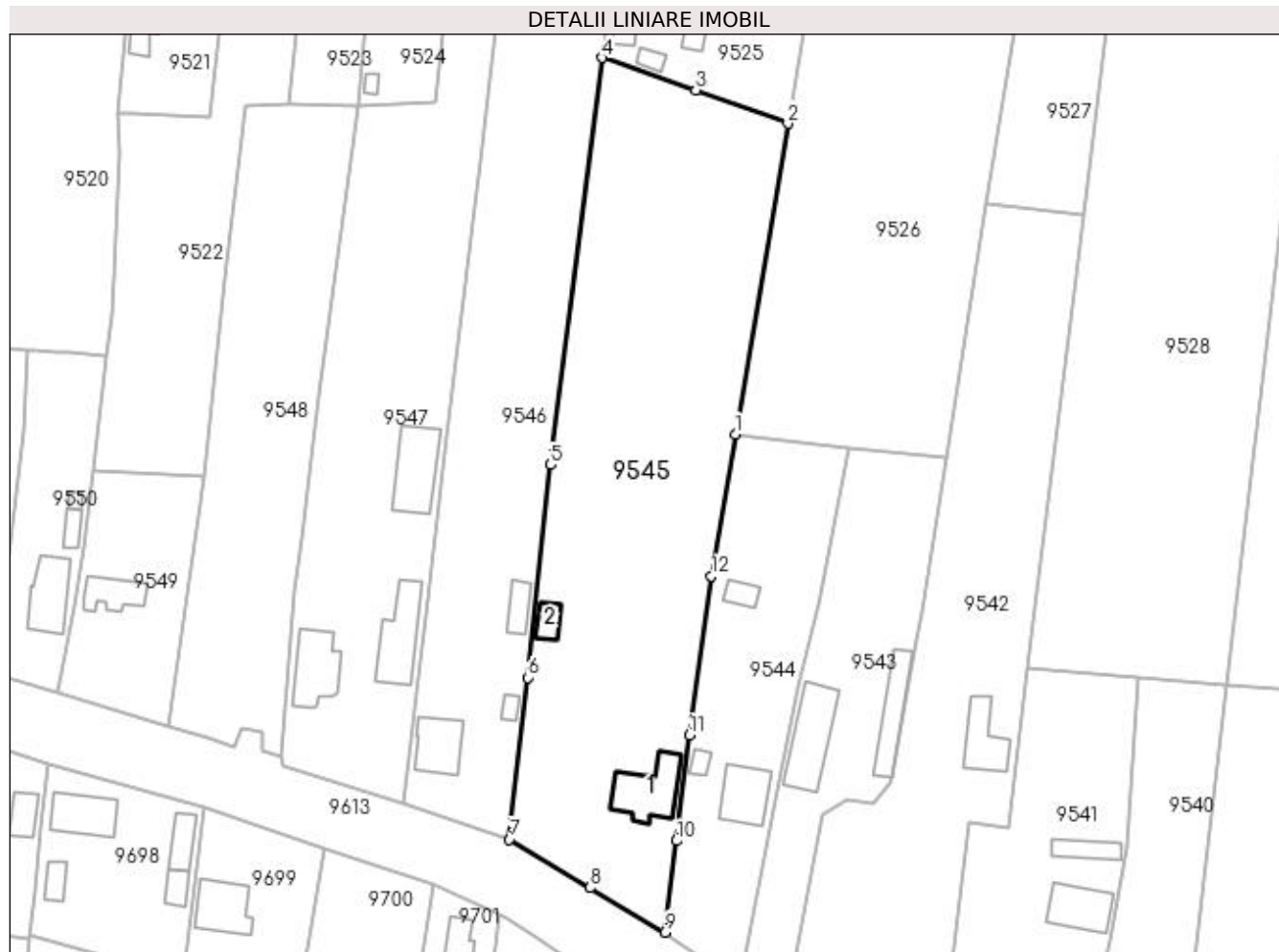
Inscrieri privind dezmembramintele dreptului de proprietate, drepturi reale de garanție și sarcini	Referințe
NU SUNT	

## Anexa Nr. 1 La Partea I

## Teren

Nr cadastral	Suprafața (mp)*	Observații / Referințe
	Din acte: 4.800 Masurata: 5.202	

\* Suprafața este determinată în planul de proiecție Stereo 70.



## Date referitoare la teren

Crt	Categorie folosință	Intra vilan	Suprafața (mp)	Tarla	Parcelă	Nr. topo	Observații / Referințe
1	curți constructii	DA	900	1	21	-	
2	arabil	DA	4.302	1	21/1 21/2	-	

## Date referitoare la construcții

Crt	Număr	Destinație construcție	Supraf. (mp)	Situație juridică	Observații / Referințe
A1.1		construcții de locuințe	115	Cu acte	Nr. niveluri:1; S. construita la sol:115 mp; CONSTRUITA DIN CARAMIDA, ACOPERITA CU TIGLA
A1.2		construcții anexa	29	Cu acte	Nr. niveluri:1; S. construita la sol:29 mp; ANEXA

## Lungime Segmente

1) Valorile lungimilor segmentelor sunt obținute din proiecție în plan.

Punct început	X / Y	Punct sfârșit	X / Y	Lungime segment (** (m)
1	427.579,889 296.095,511	2	427.589,935 296.154,938	60.27

Punct început	X / Y	Punct sfârșit	X / Y	Lungime segment (** (m)
2	427.589,935 296.154,938	3	427.572,336 296.161,331	18.724
3	427.572,336 296.161,331	4	427.554,359 296.167,512	19.01
4	427.554,359 296.167,512	5	427.544,549 296.089,612	78.515
5	427.544,549 296.089,612	6	427.540,207 296.048,941	40.902
6	427.540,207 296.048,941	7	427.536,679 296.018,01	31.131
7	427.536,679 296.018,01	8	427.552,113 296.008,689	18.03
8	427.552,113 296.008,689	9	427.566,391 296.000,196	16.613
9	427.566,391 296.000,196	10	427.568,639 296.017,707	17.655
10	427.568,639 296.017,707	11	427.571,043 296.037,913	20.349
11	427.571,043 296.037,913	12	427.575,297 296.068,351	30.734
12	427.575,297 296.068,351	1	427.579,889 296.095,511	27.545

\*\* Lungimile segmentelor sunt determinate în planul de proiecție Stereo 70 și sunt rotunjite la 1 milimetru.

\*\*\* Distanța dintre puncte este formată din segmente cumulate ce sunt mai mici decât valoarea 1 milimetru.





**DATE DESPRE IMOBILUL NR. 9546**

Oficiul de Cadastru și Publicitate Imobiliară DOLJ  
Biroul de Cadastru și Publicitate Imobiliară Craiova

**A. Partea I. Descrierea imobilului**

TEREN Intravilan

Nr. CF vechi:154  
Nr. cadastral vechi:246

Adresa: Loc. Zanoaga, Nr. 203, Jud. Dolj, T1, P20,20/1,20/2

Nr. Crt	Nr cadastral Nr. topografic	Suprafața* (mp)	Observații / Referințe
A1	33899	Din acte: 3.900 Masurata: 3.793	Sector cadastral:24 Teren imprejmuit;

**Construcții**

Crt	Nr cadastral Nr. topografic	Adresa	Observații / Referințe
A1.1		Loc. Zanoaga, Jud. Dolj	Nr. niveluri:1; S. construita la sol:86 mp; S. construita desfasurata:87 mp; C1 - casa de locuit si anexe gospodarasti
A1.2		Loc. Zanoaga, Jud. Dolj	Nr. niveluri:1; S. construita la sol:13 mp; ANEXA
A1.3		Loc. Zanoaga, Jud. Dolj	Nr. niveluri:1; S. construita la sol:37 mp; ANEXA

**B. Partea II. Proprietari și acte**

Inscrieri privitoare la dreptul de proprietate și alte drepturi reale		Referințe
<b>25653 / 14/05/2009</b>		
Act Notarial nr. CVC 525, din 01/01/2009 emis de NP BAZGU MARIANA;		
B1	Intabulare, drept de PROPRIETATE, dobandit prin Conventie, cota actuala 1/1, cota initiala 1/1 1) GAVRILA VICTORIA, necasatorita	A1, A1.1
/		
Act Normativ nr. LEGEA 7, din 13/03/1996 emis de GUVERNUL ROMANIEI;		
B2	Intabulare, drept de PROPRIETATE, dobandit prin Lege, cota actuala 1/1, cota initiala 1/1 1) GAVRILA VICTORIA, necasatorita	A1.2, A1.3

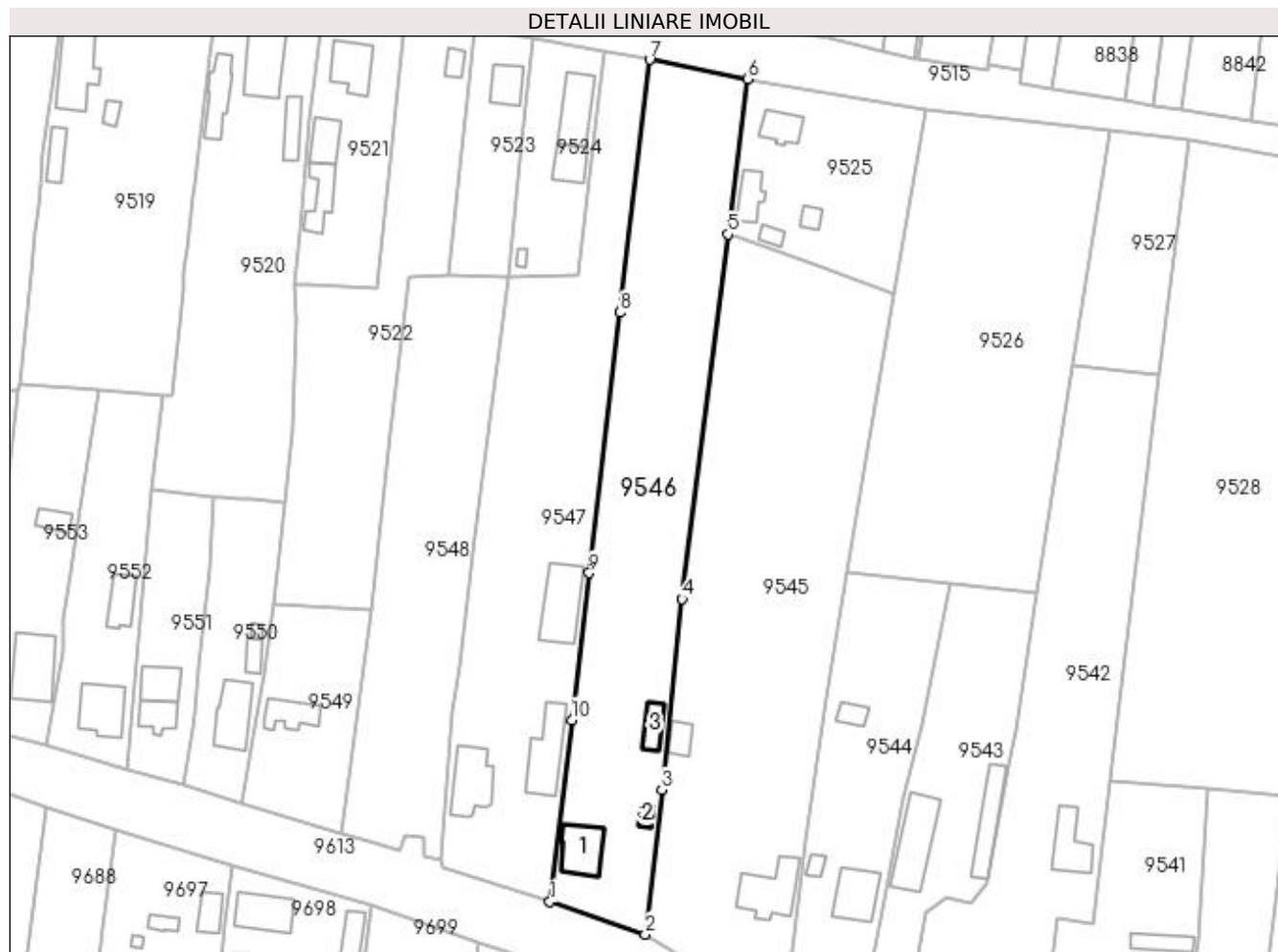
**C. Partea III. SARCINI .**

Inscrieri privind dezmembramintele dreptului de proprietate, drepturi reale de garanție și sarcini	Referințe
NU SUNT	

**Teren**

Nr cadastral	Suprafața (mp)*	Observații / Referințe
33899	Din acte: 3.900 Masurata: 3.793	

\* Suprafața este determinată în planul de proiecție Stereo 70.



**Date referitoare la teren**

Crt	Categorie folosință	Intra vilan	Suprafața (mp)	Tarla	Parcelă	Nr. topo	Observații / Referințe
1	curți constructii	DA	800	1	20	-	
2	vie	DA	700	1	20/1	-	
3	arabil	DA	2.293	1	20/2	-	

**Date referitoare la construcții**

Crt	Număr	Destinație construcție	Supraf. (mp)	Situație juridică	Observații / Referințe
A1.1		construcții de locuințe	86	Cu acte	Nr. niveluri:1; S. construita la sol:86 mp; S. construita desfasurata:87 mp; C1 - casa de locuit si anexe gospodaresti
A1.2		construcții anexa	13	Cu acte	Nr. niveluri:1; S. construita la sol:13 mp; ANEXA
A1.3		construcții anexa	37	Cu acte	Nr. niveluri:1; S. construita la sol:37 mp; ANEXA

**Lungime Segmente**

1) Valorile lungimilor segmentelor sunt obținute din proiecție în plan.

Punct început	X / Y	Punct sfârșit	X / Y	Lungime segment (** (m)

Punct început	X / Y	Punct sfârșit	X / Y	Lungime segment (** (m)
1	427.516,281 296.024,973	2	427.536,679 296.018,01	21.554
2	427.536,679 296.018,01	3	427.540,207 296.048,941	31.131
3	427.540,207 296.048,941	4	427.544,549 296.089,612	40.902
4	427.544,549 296.089,612	5	427.554,359 296.167,512	78.515
5	427.554,359 296.167,512	6	427.558,489 296.200,771	33.515
6	427.558,489 296.200,771	7	427.537,593 296.204,825	21.285
7	427.537,593 296.204,825	8	427.531,31 296.150,839	54.351
8	427.531,31 296.150,839	9	427.524,728 296.095,164	56.062
9	427.524,728 296.095,164	10	427.520,954 296.063,772	31.618
10	427.520,954 296.063,772	1	427.516,281 296.024,973	39.079

\*\* Lungimile segmentelor sunt determinate în planul de proiecție Stereo 70 și sunt rotunjite la 1 milimetru.

\*\*\* Distanța dintre puncte este formată din segmente cumulate ce sunt mai mici decât valoarea 1 milimetru.



**DATE DESPRE IMOBILUL NR. 9547**

Oficiul de Cadastru și Publicitate Imobiliară DOLJ  
Biroul de Cadastru și Publicitate Imobiliară Craiova

**A. Partea I. Descrierea imobilului**

TEREN Intravilan

Adresa: Loc. Zanoaga, Nr. 204, Jud. Dolj, T1, P19, 19/1, 19/2

Nr. Crt	Nr cadastral Nr. topografic	Suprafața* (mp)	Observații / Referințe
A1		Din acte: 3.300 Masurata: 3.728	Sector cadastral:24 Teren imprejmuit;

**Construcții**

Crt	Nr cadastral Nr. topografic	Adresa	Observații / Referințe
A1.1		Loc. Zanoaga, Jud. Dolj	Nr. niveluri:1; S. construita la sol:108 mp; CONSTRUITA DIN CARAMIDA, ACOPERITA CU TABLA
A1.2		Loc. Zanoaga, Jud. Dolj	Nr. niveluri:1; S. construita la sol:113 mp; ANEXA
A1.3		Loc. Zanoaga, Jud. Dolj	Nr. niveluri:1; S. construita la sol:123 mp; ANEXA

**B. Partea II. Proprietari și acte**

Inscrieri privitoare la dreptul de proprietate și alte drepturi reale		Referințe
/		
Act Administrativ nr. TDP 159-48411, din 04/08/1994 emis de CONSILIUL JUDETEAN DOLJ (CERTIFICAT DE DECES SERIA D10, NR. 970187);		
B1	Intabulare, drept de PROPRIETATE, dobandit prin Reconstituire, cota actuala 1/1, cota initiala 1/1 1) <b>NICOLAE MARIN</b> , LIPSĂ CNP DEFUNCT:Da 2) <b>NICOLAE ION</b> , LIPSĂ CNP	A1
Act Normativ nr. LEGEA 7, din 13/03/1996 emis de GUVERNUL ROMANIEI;		
B2	Intabulare, drept de PROPRIETATE, dobandit prin Lege, cota actuala 1/1, cota initiala 1/1 1) <b>NICOLAE ION</b> , LIPSĂ CNP 2) <b>NICOLAE MARIN</b> , LIPSĂ CNP DEFUNCT:Da	A1.1, A1.2, A1.3

**C. Partea III. SARCINI .**

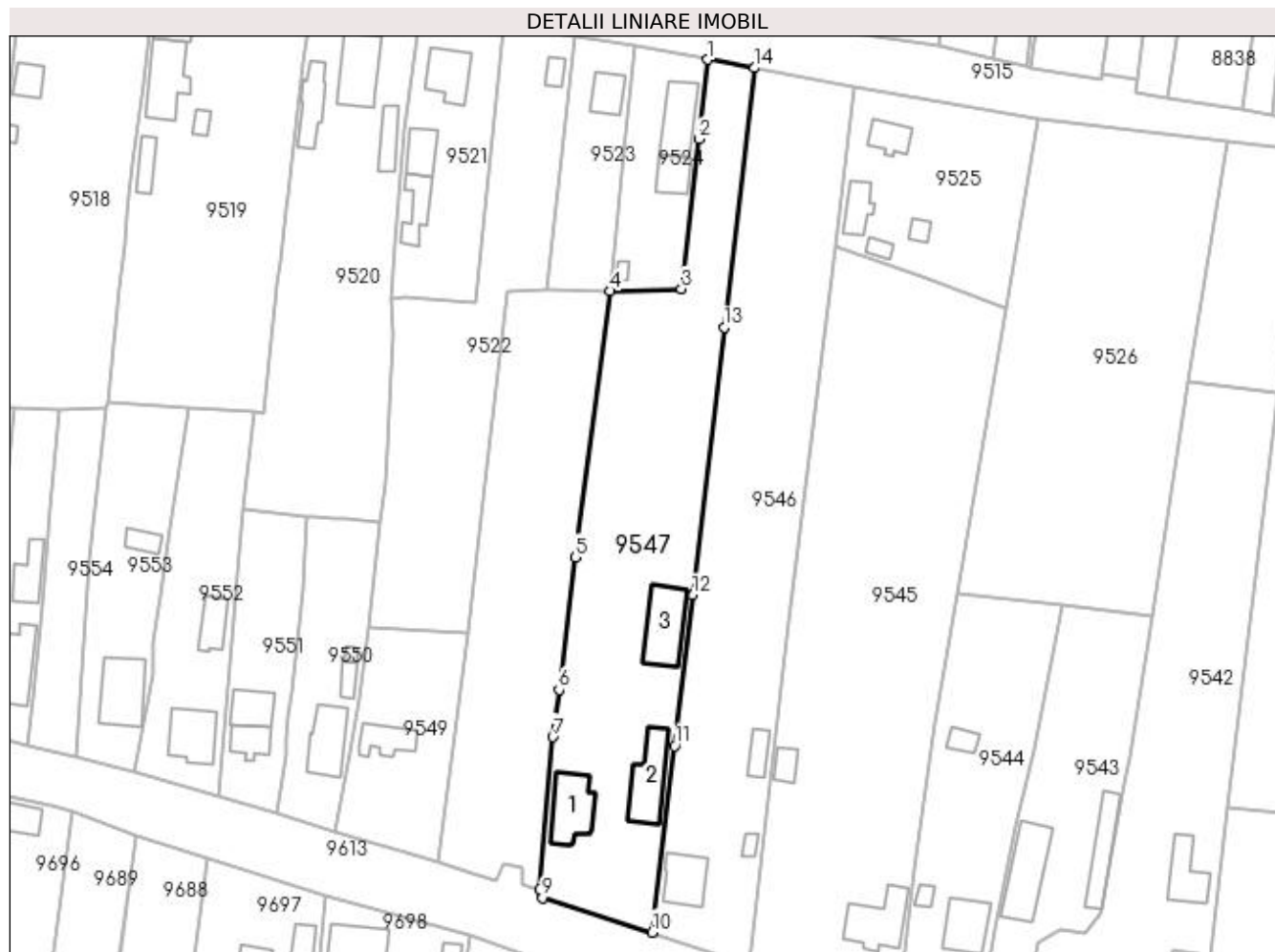
Inscrieri privind dezmembramintele dreptului de proprietate, drepturi reale de garanție și sarcini	Referințe
NU SUNT	

## Anexa Nr. 1 La Partea I

## Teren

Nr cadastral	Suprafața (mp)*	Observații / Referințe
	Din acte: 3.300	
	Masurata: 3.728	

\* Suprafața este determinată în planul de proiecție Stereo 70.



## Date referitoare la teren

Crt	Categorie folosință	Intravilan	Suprafața (mp)	Tarla	Parcelă	Nr. topo	Observații / Referințe
1	curți construcții	DA	1.000	1	19	-	
2	vie	DA	800	1	19/1	-	
3	arabil	DA	1.928	1	19/2	-	

## Date referitoare la construcții

Crt	Număr	Destinație construcție	Supraf. (mp)	Situație juridică	Observații / Referințe
A1.1		construcții de locuințe	108	Cu acte	Nr. niveluri:1; S. construita la sol:108 mp; CONSTRUITA DIN CARAMIDA, ACOPERITA CU TABLA
A1.2		construcții anexa	113	Cu acte	Nr. niveluri:1; S. construita la sol:113 mp; ANEXA
A1.3		construcții anexa	123	Cu acte	Nr. niveluri:1; S. construita la sol:123 mp; ANEXA

## Lungime Segmente

1) Valorile lungimilor segmentelor sunt obținute din proiecție în plan.

Punct început	X / Y	Punct sfârșit	X / Y	Lungime segment (** (m)

Punct început	X / Y	Punct sfârşit	X / Y	Lungime segment (** (m)
1	427.527,89 296.206,565	2	427.526,008 296.190,023	16.649
2	427.526,008 296.190,023	3	427.522,388 296.158,855	31.378
3	427.522,388 296.158,855	4	427.507,62 296.158,428	14.774
4	427.507,62 296.158,428	5	427.500,23 296.103,051	55.868
5	427.500,23 296.103,051	6	427.496,915 296.075,436	27.814
6	427.496,915 296.075,436	7	427.495,617 296.065,615	9.907
7	427.495,617 296.065,615	8	427.492,909 296.033,817	31.913
8	427.492,909 296.033,817	9	427.493,42 296.032,149	1.744
9	427.493,42 296.032,149	10	427.516,281 296.024,973	23.961
10	427.516,281 296.024,973	11	427.520,954 296.063,772	39.079
11	427.520,954 296.063,772	12	427.524,728 296.095,164	31.618
12	427.524,728 296.095,164	13	427.531,31 296.150,839	56.062
13	427.531,31 296.150,839	14	427.537,593 296.204,825	54.351
14	427.537,593 296.204,825	1	427.527,89 296.206,565	9.858

\*\* Lungimile segmentelor sunt determinate în planul de proiecție Stereo 70 și sunt rotunjite la 1 milimetru.

\*\*\* Distanța dintre puncte este formată din segmente cumulate ce sunt mai mici decât valoarea 1 milimetru.





**DATE DESPRE IMOBILUL NR. 9548**

Oficiul de Cadastru și Publicitate Imobiliară DOLJ  
Biroul de Cadastru și Publicitate Imobiliară Craiova

**A. Partea I. Descrierea imobilului**

TEREN Intravilan

Nr. CF vechi:104  
Nr. cadastral vechi:152

Adresa: Loc. Zanoaga, Nr. 205A, Jud. Dolj, T1, P18/1

Nr. Crt	Nr cadastral Nr. topografic	Suprafața* (mp)	Observații / Referințe
A1	33828	Din acte: 2.640 Masurata: 2.524	Sector cadastral:24 Teren imprejmuit;

**B. Partea II. Proprietari și acte**

Inscrieri privitoare la dreptul de proprietate și alte drepturi reale		Referințe
<b>16645 / 05/12/2002</b>		
Act Notarial nr. CVC 3063, din 05/12/2002 emis de NP PATRAU GHEORGHE;		
B1	Intabulare, drept de PROPRIETATE, dobandit prin Conventie, cota actuala 1/1, cota initiala 1/1 1) PAUNESCU MARIANA, casatorita cu 2) PAUNESCU EMIL, LIPSĂ CNP	A1

**C. Partea III. SARCINI .**

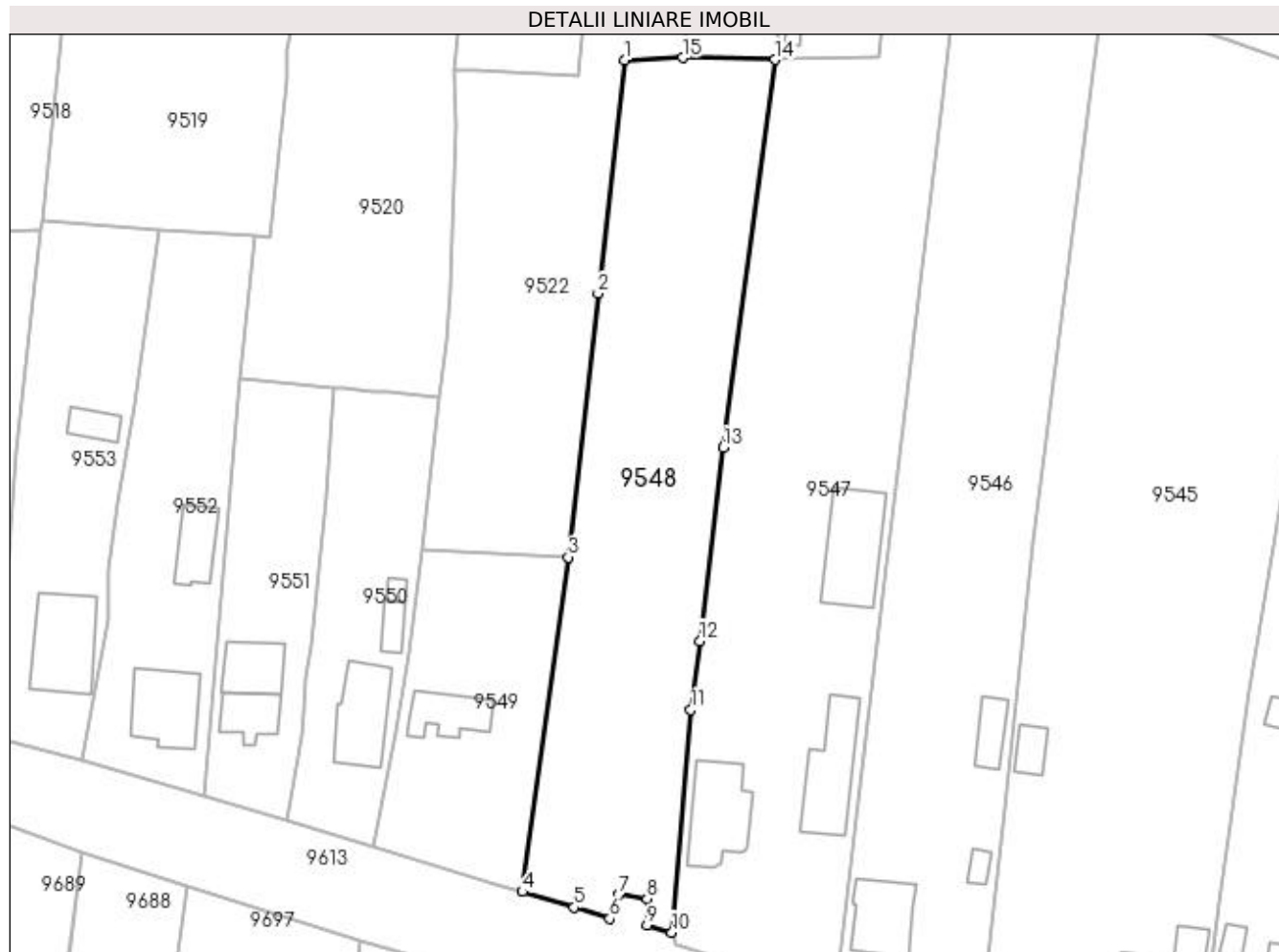
Inscrieri privind dezmembramintele dreptului de proprietate, drepturi reale de garanție și sarcini	Referințe
NU SUNT	

## Anexa Nr. 1 La Partea I

## Teren

Nr cadastral	Suprafața (mp)*	Observații / Referințe
33828	Din acte: 2.640 Masurata: 2.524	

\* Suprafața este determinată în planul de proiecție Stereo 70.



## Date referitoare la teren

Crt	Categorie folosință	Intravilan	Suprafața (mp)	Tarla	Parcelă	Nr. topo	Observații / Referințe
1	arabil	DA	2.324	1	18/1	-	
2	vie	DA	200	1	18/1	-	

## Lungime Segmente

1) Valorile lungimilor segmentelor sunt obținute din proiecție în plan.

Punct început	X / Y	Punct sfârșit	X / Y	Lungime segment (** (m)
1	427.486,108 296.158,355	2	427.482,348 296.125,041	33.525
2	427.482,348 296.125,041	3	427.478,099 296.087,396	37.885
3	427.478,099 296.087,396	4	427.471,554 296.039,623	48.219
4	427.471,554 296.039,623	5	427.478,949 296.037,392	7.725

Punct început	X / Y	Punct sfârşit	X / Y	Lungime segment (** (m)
5	427.478,949 296.037,392	6	427.484,02 296.035,77	5.324
6	427.484,02 296.035,77	7	427.485,38 296.039,244	3.731
7	427.485,38 296.039,244	8	427.489,378 296.038,612	4.047
8	427.489,378 296.038,612	9	427.489,387 296.034,839	3.773
9	427.489,387 296.034,839	10	427.492,909 296.033,817	3.667
10	427.492,909 296.033,817	11	427.495,617 296.065,615	31.913
11	427.495,617 296.065,615	12	427.496,915 296.075,436	9.907
12	427.496,915 296.075,436	13	427.500,23 296.103,051	27.814
13	427.500,23 296.103,051	14	427.507,62 296.158,428	55.868
14	427.507,62 296.158,428	15	427.494,437 296.158,715	13.186
15	427.494,437 296.158,715	1	427.486,108 296.158,355	8.337

\*\* Lungimile segmentelor sunt determinate în planul de proiecție Stereo 70 și sunt rotunjite la 1 milimetru.

\*\*\* Distanța dintre puncte este formată din segmente cumulate ce sunt mai mici decât valoarea 1 milimetru.



**DATE DESPRE IMOBILUL NR. 9549**

Oficiul de Cadastru și Publicitate Imobiliară DOLJ  
Biroul de Cadastru și Publicitate Imobiliară Craiova

**A. Partea I. Descrierea imobilului**

TEREN Intravilan

Adresa: Loc. Zanoaga, Nr. 205, Jud. Dolj, T1, P18, 18/1

Nr. Crt	Nr cadastral Nr. topografic	Suprafața* (mp)	Observații / Referințe
A1		Din acte: 1.000 Masurata: 964	Sector cadastral:24 Teren imprejmuit;

**Construcții**

Crt	Nr cadastral Nr. topografic	Adresa	Observații / Referințe
A1.1		Loc. Zanoaga, Jud. Dolj	Nr. niveluri:2; S. construita la sol:61 mp; CONSTRUITA DIN CARAMIDA, ACOPERITA CU TIGLA

**B. Partea II. Proprietari și acte**

Inscrieri privitoare la dreptul de proprietate și alte drepturi reale		Referințe
/		
Act Administrativ nr. TDP 690-48675, din 30/01/1996 emis de CONSILIUL JUDETEAN DOLJ;		
B1	Intabulare, drept de PROPRIETATE, dobandit prin Reconstituire, cota actuala 1/1, cota initiala 1/1 1) POPA VICTORIA	A1
Act Normativ nr. LEGEA 7, din 13/03/1996 emis de GUVERNUL ROMANIEI;		
B2	Intabulare, drept de PROPRIETATE, dobandit prin Lege, cota actuala 1/1, cota initiala 1/1 1) POPA VICTORIA	A1.1

**C. Partea III. SARCINI .**

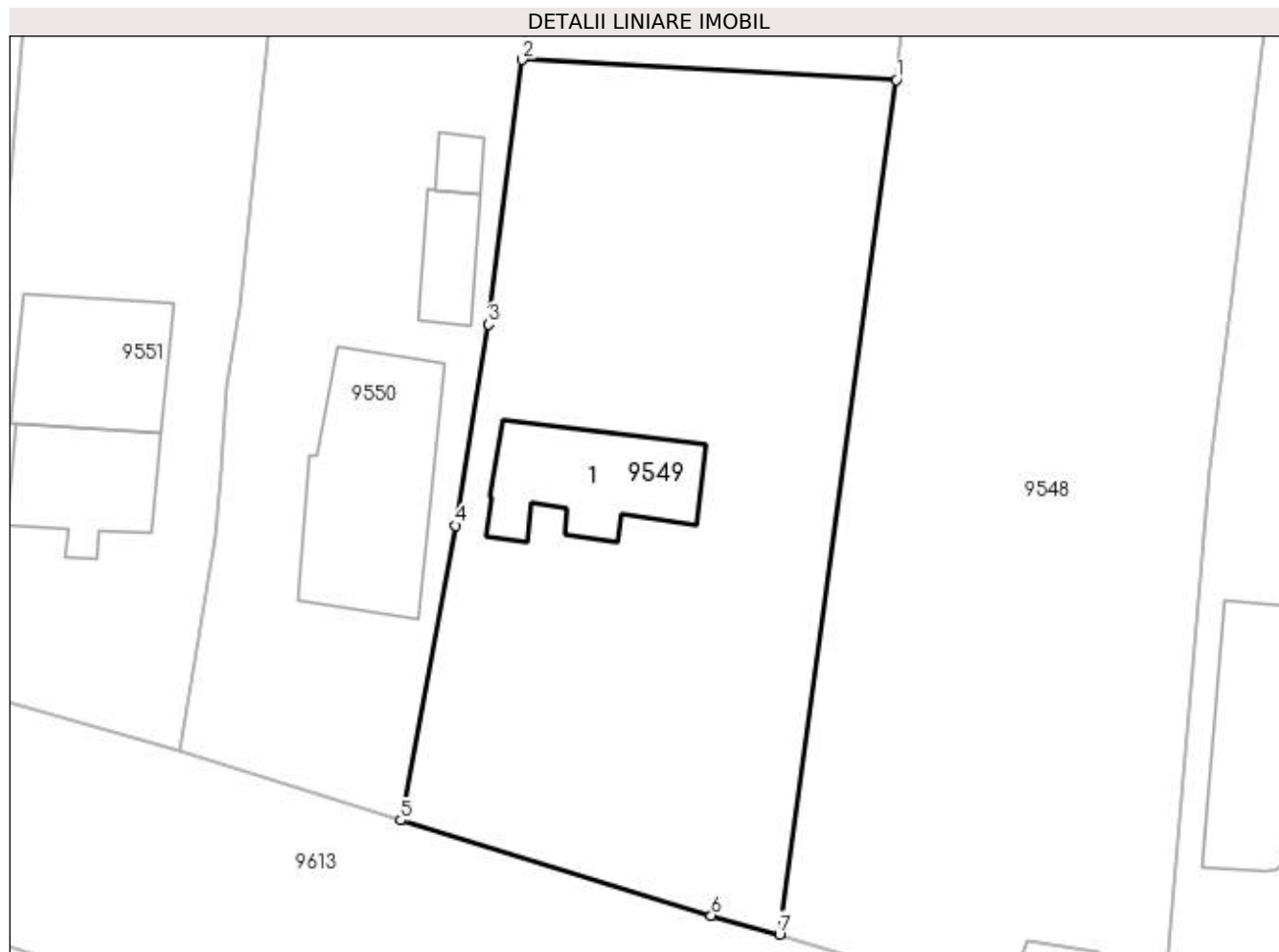
Inscrieri privind dezmembramintele dreptului de proprietate, drepturi reale de garanție și sarcini	Referințe
NU SUNT	

## Anexa Nr. 1 La Partea I

## Teren

Nr cadastral	Suprafața (mp)*	Observații / Referințe
	Din acte: 1.000 Masurata: 964	

\* Suprafața este determinată în planul de proiecție Stereo 70.



## Date referitoare la teren

Crt	Categorie folosință	Intra vilan	Suprafața (mp)	Tarla	Parcelă	Nr. topo	Observații / Referințe
1	curți constructii	DA	700	1	18	-	
2	arabil	DA	264	1	18/1	-	

## Date referitoare la construcții

Crt	Număr	Destinație construcție	Supraf. (mp)	Situație juridică	Observații / Referințe
A1.1		construcții de locuințe	61	Cu acte	Nr. niveluri:2; S. construita la sol:61 mp; CONSTRUITA DIN CARAMIDA, ACOPERITA CU TIGLA

## Lungime Segmente

1) Valorile lungimilor segmentelor sunt obținute din proiecție în plan.

Punct început	X / Y	Punct sfârșit	X / Y	Lungime segment (** (m)
1	427.478,099 296.087,396	2	427.457,162 296.088,529	20.968
2	427.457,162 296.088,529	3	427.455,3 296.073,732	14.914

Punct început	X / Y	Punct sfârșit	X / Y	Lungime segment (** (m)
3	427.455,3 296.073,732	4	427.453,451 296.062,478	11.405
4	427.453,451 296.062,478	5	427.450,378 296.046,008	16.754
5	427.450,378 296.046,008	6	427.467,745 296.040,678	18.166
6	427.467,745 296.040,678	7	427.471,554 296.039,623	3.952
7	427.471,554 296.039,623	1	427.478,099 296.087,396	48.219

\*\* Lungimile segmentelor sunt determinate în planul de proiecție Stereo 70 și sunt rotunjite la 1 milimetru.

\*\*\* Distanța dintre puncte este formată din segmente cumulate ce sunt mai mici decât valoarea 1 milimetru.





**DATE DESPRE IMOBILUL NR. 9550**

Oficiul de Cadastru și Publicitate Imobiliară DOLJ  
Biroul de Cadastru și Publicitate Imobiliară Craiova

**A. Partea I. Descrierea imobilului**

TEREN Intravilan

Adresa: Loc. Zanoaga, Nr. 206, Jud. Dolj, T1, P17

Nr. Crt	Nr cadastral Nr. topografic	Suprafața* (mp)	Observații / Referințe
A1		Din acte: 800 Masurata: 888	Sector cadastral:24 Teren imprejmuit;

**Construcții**

Crt	Nr cadastral Nr. topografic	Adresa	Observații / Referințe
A1.1		Loc. Zanoaga, Jud. Dolj	Nr. niveluri:1; S. construita la sol:96 mp; CONSTRUITA DIN BCA, ACOPERITA CU TABLA
A1.2		Loc. Zanoaga, Jud. Dolj	Nr. niveluri:1; S. construita la sol:22 mp; ANEXA
A1.3		Loc. Zanoaga, Jud. Dolj	Nr. niveluri:1; S. construita la sol:8 mp; ANEXA

**B. Partea II. Proprietari și acte**

Inscrieri privitoare la dreptul de proprietate și alte drepturi reale		Referințe
/		
Act Notarial nr. CVC AUT NR 26534, din 03/12/1992 emis de BNP RADOVICI LUCRETIA;		
B1	Intabulare, drept de PROPRIETATE, dobandit prin Conventie, cota actuala 1/1, cota initiala 1/1 1) CHERA MARIA 2) CHERA ILIE	A1
Act Normativ nr. LEGEA 7, din 13/03/1996 emis de GUVERNUL ROMANIEI;		
B2	Intabulare, drept de PROPRIETATE, dobandit prin Lege, cota actuala 1/1, cota initiala 1/1 1) CHERA MARIA 2) CHERA ILIE	A1.1, A1.2, A1.3

**C. Partea III. SARCINI .**

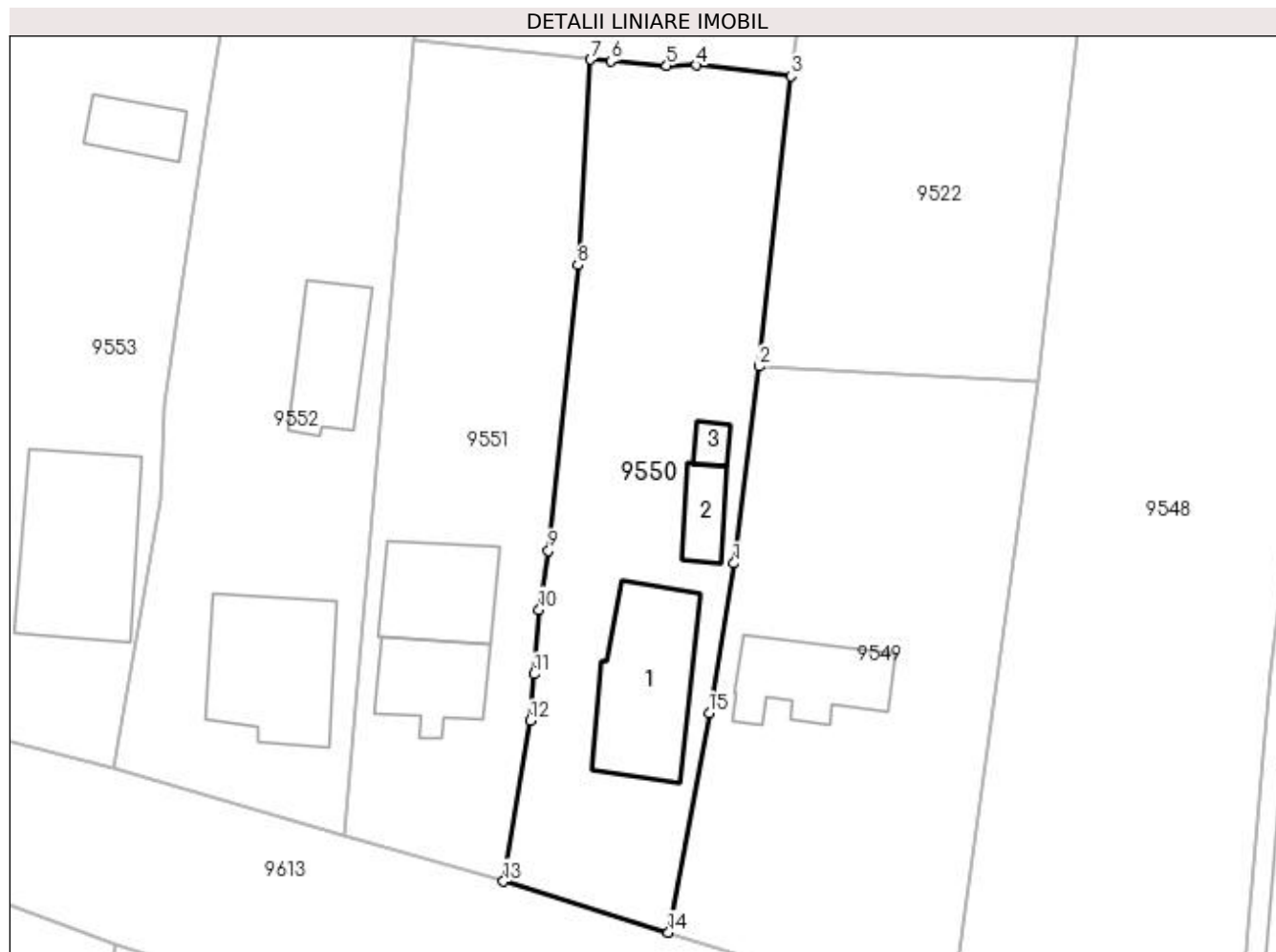
Inscrieri privind dezmembramintele dreptului de proprietate, drepturi reale de garanție și sarcini	Referințe
NU SUNT	

## Anexa Nr. 1 La Partea I

## Teren

Nr cadastral	Suprafața (mp)*	Observații / Referințe
	Din acte: 800 Masurata: 888	

\* Suprafața este determinată în planul de proiecție Stereo 70.



## Date referitoare la teren

Crt	Categorie folosință	Intravilan	Suprafața (mp)	Tarla	Parcelă	Nr. topo	Observații / Referințe
1	curți constructii	DA	888	1	17	-	

## Date referitoare la construcții

Crt	Număr	Destinație construcție	Supraf. (mp)	Situație juridică	Observații / Referințe
A1.1		construcții de locuințe	96	Cu acte	Nr. niveluri:1; S. construita la sol:96 mp; CONSTRUITA DIN BCA, ACOPERITA CU TABLA
A1.2		construcții anexa	22	Cu acte	Nr. niveluri:1; S. construita la sol:22 mp; ANEXA
A1.3		construcții anexa	8	Cu acte	Nr. niveluri:1; S. construita la sol:8 mp; ANEXA

## Lungime Segmente

1) Valorile lungimilor segmentelor sunt obținute din proiecție în plan.

Punct început	X / Y	Punct sfârșit	X / Y	Lungime segment (** (m)
1	427.455,3 296.073,732	2	427.457,162 296.088,529	14.914
2	427.457,162 296.088,529	3	427.459,571 296.110,317	21.921

Punct început	X / Y	Punct sfârșit	X / Y	Lungime segment (** (m)
3	427.459,571 296.110,317	4	427.452,465 296.111,13	7.152
4	427.452,465 296.111,13	5	427.450,25 296.111,099	2.215
5	427.450,25 296.111,099	6	427.446,043 296.111,438	4.221
6	427.446,043 296.111,438	7	427.444,537 296.111,56	1.511
7	427.444,537 296.111,56	8	427.443,572 296.096,122	15.468
8	427.443,572 296.096,122	9	427.441,364 296.074,684	21.551
9	427.441,364 296.074,684	10	427.440,657 296.070,237	4.503
10	427.440,657 296.070,237	11	427.440,289 296.065,407	4.844
11	427.440,289 296.065,407	12	427.440,019 296.061,905	3.512
12	427.440,019 296.061,905	13	427.437,982 296.049,831	12.245
13	427.437,982 296.049,831	14	427.450,378 296.046,008	12.972
14	427.450,378 296.046,008	15	427.453,451 296.062,478	16.754
15	427.453,451 296.062,478	1	427.455,3 296.073,732	11.405

\*\* Lungimile segmentelor sunt determinate în planul de proiecție Stereo 70 și sunt rotunjite la 1 milimetru.

\*\*\* Distanța dintre puncte este formată din segmente cumulate ce sunt mai mici decât valoarea 1 milimetru.



**DATE DESPRE IMOBILUL NR. 9551**

Oficiul de Cadastru și Publicitate Imobiliară DOLJ  
Biroul de Cadastru și Publicitate Imobiliară Craiova

**A. Partea I. Descrierea imobilului**

TEREN Intravilan

Adresa: Loc. Zanoaga, Nr. 207, Jud. Dolj, T1, P17, 17/1

Nr. Crt	Nr cadastral Nr. topografic	Suprafața* (mp)	Observații / Referințe
A1		Din acte: 700 Masurata: 812	Sector cadastral:24 Teren imprejmuit;

**Construcții**

Crt	Nr cadastral Nr. topografic	Adresa	Observații / Referințe
A1.1		Loc. Zanoaga, Jud. Dolj	Nr. niveluri:1; S. construita la sol:49 mp; CONSTRUITA DIN CARAMIDA, ACOPERITA CU TIGLA
A1.2		Loc. Zanoaga, Jud. Dolj	Nr. niveluri:1; S. construita la sol:61 mp; ANEXA

**B. Partea II. Proprietari și acte**

Inscrieri privitoare la dreptul de proprietate și alte drepturi reale	Referințe
/	
Act Administrativ nr. TDP 462-46024, din 09/10/1995 emis de CONSILIUL JUDETEAN DOLJ (CERTIFICAT DE DECES SERIA DA, NR. 982437);	
B1	A1
Intabulare, drept de PROPRIETATE, dobandit prin Reconstituire, cota actuala 1/1, cota initiala 1/1 1) <b>CHERA CONSTANTIN</b> , LIPSĂ CNP DEFUNCT:Da	
Act Normativ nr. LEGEA 7, din 13/03/1996 emis de GUVERNUL ROMANIEI;	
B2	A1.1, A1.2
Intabulare, drept de PROPRIETATE, dobandit prin Lege, cota actuala 1/1, cota initiala 1/1 1) <b>CHERA CONSTANTIN</b> , LIPSĂ CNP DEFUNCT:Da	

**C. Partea III. SARCINI .**

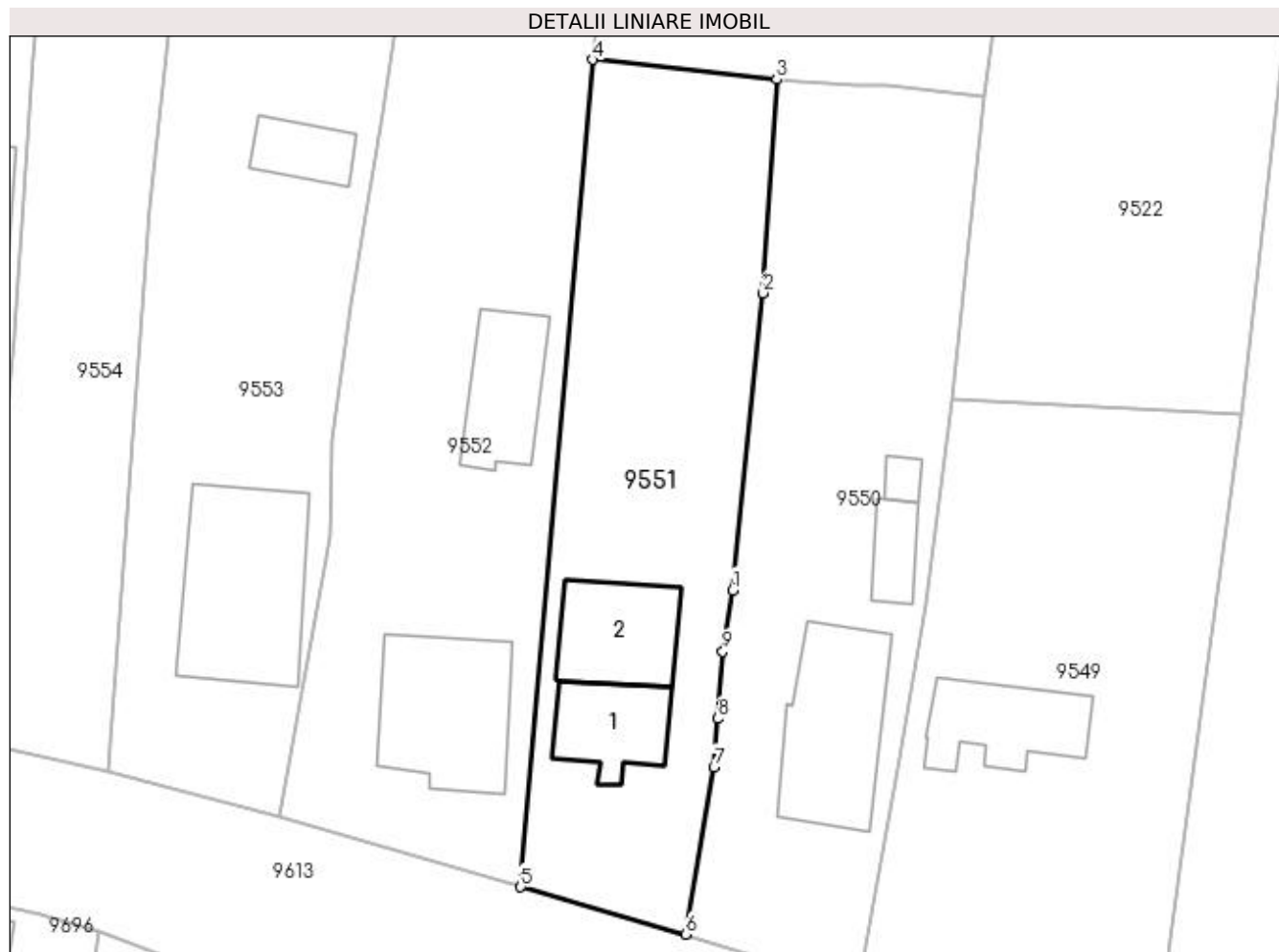
Inscrieri privind dezmembramintele dreptului de proprietate, drepturi reale de garanție și sarcini	Referințe
NU SUNT	

## Anexa Nr. 1 La Partea I

## Teren

Nr cadastral	Suprafața (mp)*	Observații / Referințe
	Din acte: 700 Masurata: 812	

\* Suprafața este determinată în planul de proiecție Stereo 70.



## Date referitoare la teren

Crt	Categorie folosință	Intra vilan	Suprafața (mp)	Tarla	Parcelă	Nr. topo	Observații / Referințe
1	curți constructii	DA	500	1	17	-	
2	arabil	DA	312	1	17/1	-	

## Date referitoare la construcții

Crt	Număr	Destinație construcție	Supraf. (mp)	Situație juridică	Observații / Referințe
A1.1		construcții de locuințe	49	Cu acte	Nr. niveluri:1; S. construita la sol:49 mp; CONSTRUITA DIN CARAMIDA, ACOPERITA CU TIGLA
A1.2		construcții anexa	61	Cu acte	Nr. niveluri:1; S. construita la sol:61 mp; ANEXA

## Lungime Segmente

1) Valorile lungimilor segmentelor sunt obținute din proiecție în plan.

Punct început	X / Y	Punct sfârșit	X / Y	Lungime segment (** (m)
1	427.441,364 296.074,684	2	427.443,572 296.096,122	21.551

Punct început	X / Y	Punct sfârșit	X / Y	Lungime segment (** (m)
2	427.443,572 296.096,122	3	427.444,537 296.111,56	15.468
3	427.444,537 296.111,56	4	427.431,252 296.112,983	13.361
4	427.431,252 296.112,983	5	427.426,067 296.053,248	59.96
5	427.426,067 296.053,248	6	427.437,982 296.049,831	12.395
6	427.437,982 296.049,831	7	427.440,019 296.061,905	12.245
7	427.440,019 296.061,905	8	427.440,289 296.065,407	3.512
8	427.440,289 296.065,407	9	427.440,657 296.070,237	4.844
9	427.440,657 296.070,237	1	427.441,364 296.074,684	4.503

\*\* Lungimile segmentelor sunt determinate în planul de proiecție Stereo 70 și sunt rotunjite la 1 milimetru.

\*\*\* Distanța dintre puncte este formată din segmente cumulate ce sunt mai mici decât valoarea 1 milimetru.





**DATE DESPRE IMOBILUL NR. 9552**

Oficiul de Cadastru și Publicitate Imobiliară DOLJ  
Biroul de Cadastru și Publicitate Imobiliară Craiova

**A. Partea I. Descrierea imobilului**

TEREN Intravilan

Adresa: Loc. Zanoaga, Nr. 208, Jud. Dolj, T1, P16, 16/1

Nr. Crt	Nr cadastral Nr. topografic	Suprafața* (mp)	Observații / Referințe
A1		Din acte: 1.200 Masurata: 1.221	Sector cadastral:24 Teren imprejmuit;

**Construcții**

Crt	Nr cadastral Nr. topografic	Adresa	Observații / Referințe
A1.1		Loc. Zanoaga, Jud. Dolj	Nr. niveluri:1; S. construita la sol:97 mp; CONSTRUITA DIN CARAMIDA, ACOPERITA CU TABLA
A1.2		Loc. Zanoaga, Jud. Dolj	Nr. niveluri:1; S. construita la sol:56 mp; ANEXA

**B. Partea II. Proprietari și acte**

Inscrieri privitoare la dreptul de proprietate și alte drepturi reale		Referințe
/		
Act Administrativ nr. TDP 2914, din 26/08/2004 emis de CONSILIUL JUDETEAN DOLJ;		
B1	Intabulare, drept de PROPRIETATE, dobandit prin Reconstituire, cota actuala 1/1, cota initiala 1/1 1) NEACSU ILIE	A1
Act Normativ nr. LEGEA 7, din 13/03/1996 emis de GUVERNUL ROMANIEI;		
B2	Intabulare, drept de PROPRIETATE, dobandit prin Lege, cota actuala 1/1, cota initiala 1/1 1) NEACSU ILIE	A1.1, A1.2

**C. Partea III. SARCINI .**

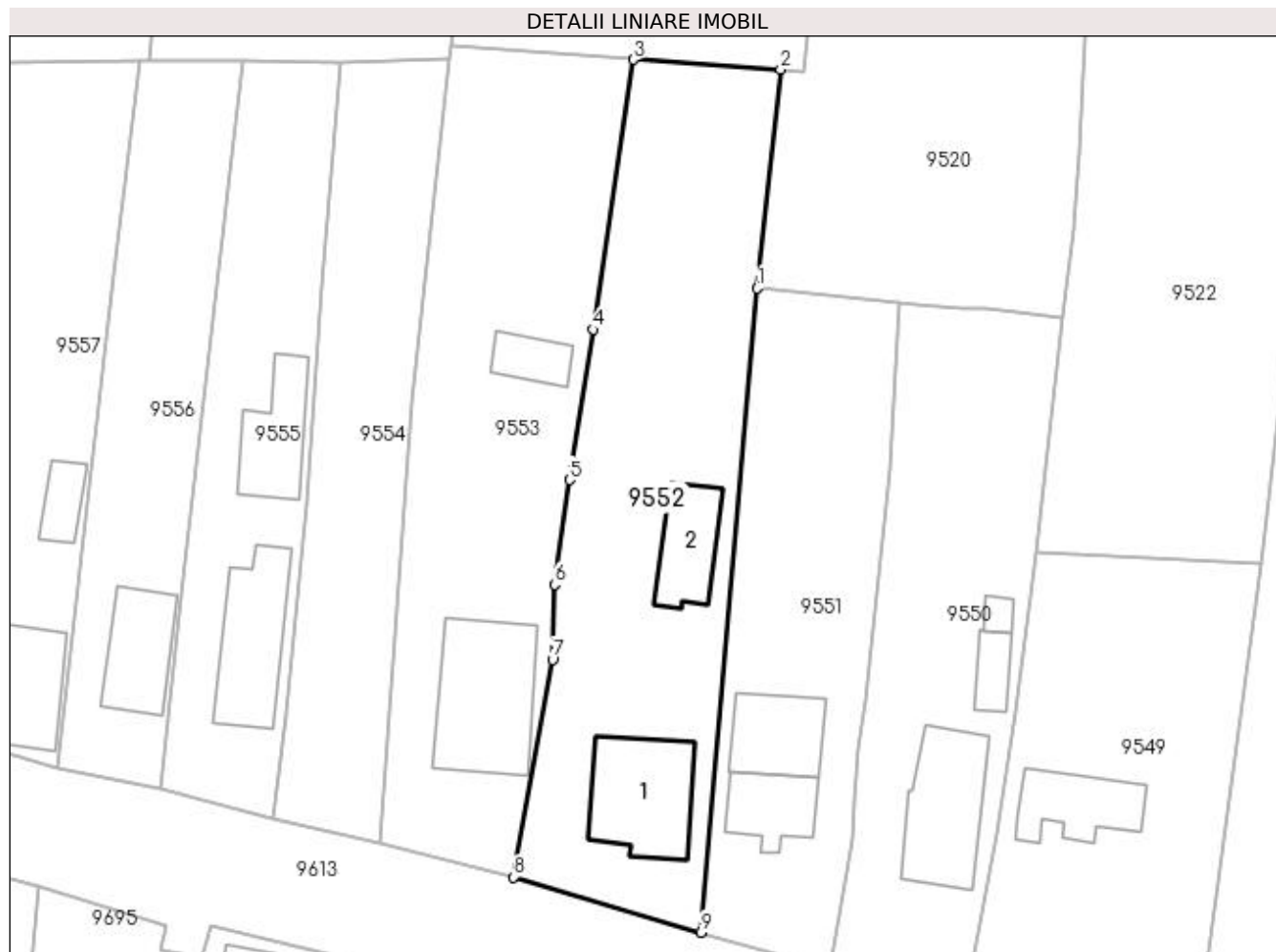
Inscrieri privind dezmembramintele dreptului de proprietate, drepturi reale de garanție și sarcini	Referințe
NU SUNT	

## Anexa Nr. 1 La Partea I

## Teren

Nr cadastral	Suprafața (mp)*	Observații / Referințe
	Din acte: 1.200 Masurata: 1.221	

\* Suprafața este determinată în planul de proiecție Stereo 70.



## Date referitoare la teren

Crt	Categorie folosință	Intra vilan	Suprafața (mp)	Tarla	Parcelă	Nr. topo	Observații / Referințe
1	curți constructii	DA	700	1	16	-	
2	arabil	DA	521	1	16/1	-	IDENTIC CU T7

## Date referitoare la construcții

Crt	Număr	Destinație construcție	Supraf. (mp)	Situație juridică	Observații / Referințe
A1.1		construcții de locuințe	97	Cu acte	Nr. niveluri:1; S. construita la sol:97 mp; CONSTRUITA DIN CARAMIDA, ACOPERITA CU TABLA
A1.2		construcții anexa	56	Cu acte	Nr. niveluri:1; S. construita la sol:56 mp; ANEXA

## Lungime Segmente

1) Valorile lungimilor segmentelor sunt obținute din proiecție în plan.

Punct început	X / Y	Punct sfârșit	X / Y	Lungime segment (** (m)
1	427.431,252 296.112,983	2	427.433,443 296.133,254	20.389

Punct început	X / Y	Punct sfârşit	X / Y	Lungime segment (** (m)
2	427.433,443 296.133,254	3	427.419,761 296.134,184	13.714
3	427.419,761 296.134,184	4	427.416,068 296.109,156	25.299
4	427.416,068 296.109,156	5	427.413,845 296.095,217	14.115
5	427.413,845 296.095,217	6	427.412,461 296.085,509	9.806
6	427.412,461 296.085,509	7	427.412,276 296.078,564	6.947
7	427.412,276 296.078,564	8	427.408,672 296.058,382	20.501
8	427.408,672 296.058,382	9	427.426,067 296.053,248	18.137
9	427.426,067 296.053,248	1	427.431,252 296.112,983	59.96

\*\* Lungimile segmentelor sunt determinate în planul de proiecție Stereo 70 și sunt rotunjite la 1 milimetru.

\*\*\* Distanța dintre puncte este formată din segmente cumulate ce sunt mai mici decât valoarea 1 milimetru.



**DATE DESPRE IMOBILUL NR. 9553**

Oficiul de Cadastru și Publicitate Imobiliară DOLJ  
Biroul de Cadastru și Publicitate Imobiliară Craiova

**A. Partea I. Descrierea imobilului**

TEREN Intravilan

Adresa: Loc. Zanoaga, Nr. 209, Jud. Dolj, T1, P15/3,15/2

Nr. Crt	Nr cadastral Nr. topografic	Suprafața* (mp)	Observații / Referințe
A1		Din acte: 1.100 Masurata: 1.147	Sector cadastral:24 Teren imprejmuit;

**Construcții**

Crt	Nr cadastral Nr. topografic	Adresa	Observații / Referințe
A1.1		Loc. Zanoaga, Jud. Dolj	Nr. niveluri:1; S. construita la sol:120 mp; CONSTRUITA DIN CARAMIDA, ACOPERITA CU TIGLA
A1.2		Loc. Zanoaga, Jud. Dolj	Nr. niveluri:1; S. construita la sol:28 mp; ANEXA

**B. Partea II. Proprietari și acte**

Inscrieri privitoare la dreptul de proprietate și alte drepturi reale		Referințe
/		
Act Administrativ nr. TDP 3215, din 25/05/2005 emis de CONSILIUL JUDETEAN DOLJ (CERTIFICAT DE DECES SERIA DM, NR. 591951);		
B1	Intabulare, drept de PROPRIETATE, dobandit prin Reconstituire, cota actuala 1/1, cota initiala 1/1 1) NEACSU RADU, LIPSĂ CNP 2) NEACSU ILIE, LIPSĂ CNP 3) NEACSU DUMITRU, LIPSĂ CNP 4) NEACSU IONEL, LIPSĂ CNP DEFUNCT:Da	A1
Act Normativ nr. LEGEA 7, din 13/03/1996 emis de GUVERNUL ROMANIEI;		
B2	Intabulare, drept de PROPRIETATE, dobandit prin Lege, cota actuala 1/1, cota initiala 1/1 1) NEACSU IONEL, LIPSĂ CNP DEFUNCT:Da 2) NEACSU DUMITRU, LIPSĂ CNP 3) NEACSU ILIE, LIPSĂ CNP 4) NEACSU RADU, LIPSĂ CNP	A1.1, A1.2

**C. Partea III. SARCINI .**

Inscrieri privind dezmembramintele dreptului de proprietate, drepturi reale de garanție și sarcini	Referințe
NU SUNT	

## Anexa Nr. 1 La Partea I

## Teren

Nr cadastral	Suprafața (mp)*	Observații / Referințe
	Din acte: 1.100 Masurata: 1.147	

\* Suprafața este determinată în planul de proiecție Stereo 70.



## Date referitoare la teren

Crt	Categorie folosință	Intra vilan	Suprafața (mp)	Tarla	Parcelă	Nr. topo	Observații / Referințe
1	curți constructii	DA	800	1	15/3	-	
2	arabil	DA	347	1	15/2	-	

## Date referitoare la construcții

Crt	Număr	Destinație construcție	Supraf. (mp)	Situație juridică	Observații / Referințe
A1.1		construcții de locuințe	120	Cu acte	Nr. niveluri:1; S. construita la sol:120 mp; CONSTRUITA DIN CARAMIDA, ACOPERITA CU TIGLA
A1.2		construcții anexa	28	Cu acte	Nr. niveluri:1; S. construita la sol:28 mp; ANEXA

## Lungime Segmente

1) Valorile lungimilor segmentelor sunt obținute din proiecție în plan.

Punct început	X / Y	Punct sfârșit	X / Y	Lungime segment (** (m)
1	427.413,845 296.095,217	2	427.416,068 296.109,156	14.115

Punct început	X / Y	Punct sfârșit	X / Y	Lungime segment (** (m)
2	427.416,068 296.109,156	3	427.419,761 296.134,184	25.299
3	427.419,761 296.134,184	4	427.402,924 296.135,455	16.885
4	427.402,924 296.135,455	5	427.402,629 296.134,192	1.297
5	427.402,629 296.134,192	6	427.399,24 296.102,332	32.04
6	427.399,24 296.102,332	7	427.396,275 296.061,551	40.889
7	427.396,275 296.061,551	8	427.408,672 296.058,382	12.796
8	427.408,672 296.058,382	9	427.412,276 296.078,564	20.501
9	427.412,276 296.078,564	10	427.412,461 296.085,509	6.947
10	427.412,461 296.085,509	1	427.413,845 296.095,217	9.806

\*\* Lungimile segmentelor sunt determinate în planul de proiecție Stereo 70 și sunt rotunjite la 1 milimetru.

\*\*\* Distanța dintre puncte este formată din segmente cumulate ce sunt mai mici decât valoarea 1 milimetru.





**DATE DESPRE IMOBILUL NR. 9554**

Oficiul de Cadastru și Publicitate Imobiliară DOLJ  
Biroul de Cadastru și Publicitate Imobiliară Craiova

**A. Partea I. Descrierea imobilului**

TEREN Intravilan

Adresa: Loc. Zanoaga, Nr. 210, Jud. Dolj, T1, REZERVA

Nr. Crt	Nr cadastral Nr. topografic	Suprafața* (mp)	Observații / Referințe
A1		677	Sector cadastral:24 Teren neimprejmuit;

**B. Partea II. Proprietari și acte**

Inscrieri privitoare la dreptul de proprietate și alte drepturi reale		Referințe
/		
Act Normativ nr. LEGEA 7, din 13/03/1996 emis de GUVERNUL ROMANIEI;		
B1	Inscrierea provizorie, drept de PROPRIETATE, dobandit prin Lege, cota actuala 1/1, cota initiala 1/1 1) NEIDENTIFICAT NEIDENTIFICAT	A1

**C. Partea III. SARCINI .**

Inscrieri privind dezmembramintele dreptului de proprietate, drepturi reale de garanție și sarcini	Referințe
NU SUNT	

## Anexa Nr. 1 La Partea I

## Teren

Nr cadastral	Suprafața (mp)*	Observații / Referințe
	677	

\* Suprafața este determinată în planul de proiecție Stereo 70.



## Date referitoare la teren

Crt	Categorie folosință	Intra vilan	Suprafața (mp)	Tarla	Parcelă	Nr. topo	Observații / Referințe
1	arabil	DA	677	1	REZERVA	-	

## Lungime Segmente

1) Valorile lungimilor segmentelor sunt obținute din proiecție în plan.

Punct început	X / Y	Punct sfârșit	X / Y	Lungime segment (** (m)
1	427.399,24 296.102,332	2	427.402,629 296.134,192	32.04
2	427.402,629 296.134,192	3	427.392,701 296.133,908	9.932
3	427.392,701 296.133,908	4	427.390,852 296.113,127	20.863
4	427.390,852 296.113,127	5	427.389,461 296.092,984	20.191
5	427.389,461 296.092,984	6	427.387,577 296.073,451	19.624

Punct început	X / Y	Punct sfârșit	X / Y	Lungime segment (** (m)
6	427.387,577 296.073,451	7	427.386,401 296.063,853	9.67
7	427.386,401 296.063,853	8	427.396,275 296.061,551	10.139
8	427.396,275 296.061,551	1	427.399,24 296.102,332	40.889

\*\* Lungimile segmentelor sunt determinate în planul de proiecție Stereo 70 și sunt rotunjite la 1 milimetru.

\*\*\* Distanța dintre puncte este formată din segmente cumulate ce sunt mai mici decât valoarea 1 milimetru.



**DATE DESPRE IMOBILUL NR. 9555**

Oficiul de Cadastru și Publicitate Imobiliară DOLJ  
Biroul de Cadastru și Publicitate Imobiliară Craiova

**A. Partea I. Descrierea imobilului**

TEREN Intravilan

Adresa: Loc. Zanoaga, Nr. 211, Jud. Dolj, T1, P13

Nr. Crt	Nr cadastral Nr. topografic	Suprafața* (mp)	Observații / Referințe
A1		Din acte: 700 Masurata: 702	Sector cadastral:24 Teren imprejmuit;

**Construcții**

Crt	Nr cadastral Nr. topografic	Adresa	Observații / Referințe
A1.1		Loc. Zanoaga, Jud. Dolj	Nr. niveluri:1; S. construita la sol:89 mp; CONSTRUITA DIN CARAMIDA, ACOPERITA CU TIGLA
A1.2		Loc. Zanoaga, Jud. Dolj	Nr. niveluri:1; S. construita la sol:62 mp; ANEXA

**B. Partea II. Proprietari și acte**

Inscrieri privitoare la dreptul de proprietate și alte drepturi reale		Referințe
/		
Act Administrativ nr. TDP 12-59353, din 31/01/1992 emis de CONSILIUL JUDETEAN DOLJ;		
B1	Intabulare, drept de PROPRIETATE, dobandit prin Reconstituire, cota actuala 1/1, cota initiala 1/1 1) FIERARU ILIE	A1
Act Normativ nr. LEGEA 7, din 13/03/1996 emis de GUVERNUL ROMANIEI;		
B2	Intabulare, drept de PROPRIETATE, dobandit prin Lege, cota actuala 1/1, cota initiala 1/1 1) FIERARU ILIE	A1.1, A1.2

**C. Partea III. SARCINI .**

Inscrieri privind dezmembramintele dreptului de proprietate, drepturi reale de garanție și sarcini	Referințe
NU SUNT	

## Anexa Nr. 1 La Partea I

## Teren

Nr cadastral	Suprafața (mp)*	Observații / Referințe
	Din acte: 700 Masurata: 702	

\* Suprafața este determinată în planul de proiecție Stereo 70.



## Date referitoare la teren

Crt	Categorie folosință	Intra vilan	Suprafața (mp)	Tarla	Parcelă	Nr. topo	Observații / Referințe
1	curți construcții	DA	702	1	13	-	

## Date referitoare la construcții

Crt	Număr	Destinație construcție	Supraf. (mp)	Situație juridică	Observații / Referințe
A1.1		construcții de locuințe	89	Cu acte	Nr. niveluri:1; S. construita la sol:89 mp; CONSTRUITA DIN CARAMIDA, ACOPERITA CU TIGLA
A1.2		construcții anexa	62	Cu acte	Nr. niveluri:1; S. construita la sol:62 mp; ANEXA

## Lungime Segmente

1) Valorile lungimilor segmentelor sunt obținute din proiecție în plan.

Punct început	X / Y	Punct sfârșit	X / Y	Lungime segment (** (m)
1	427.389,461 296.092,984	2	427.390,852 296.113,127	20.191
2	427.390,852 296.113,127	3	427.392,701 296.133,908	20.863

Punct început	X / Y	Punct sfârșit	X / Y	Lungime segment (** (m)
3	427.392,701 296.133,908	4	427.383,577 296.134,037	9.125
4	427.383,577 296.134,037	5	427.382,172 296.122,331	11.79
5	427.382,172 296.122,331	6	427.377,872 296.084,58	37.995
6	427.377,872 296.084,58	7	427.376,553 296.073,057	11.598
7	427.376,553 296.073,057	8	427.375,914 296.066,655	6.434
8	427.375,914 296.066,655	9	427.386,401 296.063,853	10.855
9	427.386,401 296.063,853	10	427.387,577 296.073,451	9.67
10	427.387,577 296.073,451	1	427.389,461 296.092,984	19.624

\*\* Lungimile segmentelor sunt determinate în planul de proiecție Stereo 70 și sunt rotunjite la 1 milimetru.

\*\*\* Distanța dintre puncte este formată din segmente cumulate ce sunt mai mici decât valoarea 1 milimetru.





**DATE DESPRE IMOBILUL NR. 9556**

Oficiul de Cadastru și Publicitate Imobiliară DOLJ  
Biroul de Cadastru și Publicitate Imobiliară Craiova

**A. Partea I. Descrierea imobilului**

TEREN Intravilan

Adresa: Loc. Zanoaga, Nr. 212, Jud. Dolj, T1, P12

Nr. Crt	Nr cadastral Nr. topografic	Suprafața* (mp)	Observații / Referințe
A1		Din acte: 600 Masurata: 646	Sector cadastral:24 Teren imprejmuit;

**Construcții**

Crt	Nr cadastral Nr. topografic	Adresa	Observații / Referințe
A1.1		Loc. Zanoaga, Jud. Dolj	Nr. niveluri:1; S. construita la sol:64 mp; CONSTRUITA DIN CARAMIDA, ACOPERITA CU TIGLA

**B. Partea II. Proprietari și acte**

Inscrieri privitoare la dreptul de proprietate și alte drepturi reale		Referințe
/		
Act Administrativ nr. TDP 23-59353, din 03/02/1992 emis de CONSILIUL JUDETEAN DOLJ;		
B1	Intabulare, drept de PROPRIETATE, dobandit prin Reconstituire, cota actuala 1/1, cota inițiala 1/1 1) <b>ȚUNĂ PAUL</b> , LIPSĂ CNP	A1
Act Normativ nr. LEGEA 7, din 13/03/1996 emis de GUVERNUL ROMANIEI;		
B2	Intabulare, drept de PROPRIETATE, dobandit prin Lege, cota actuala 1/1, cota inițiala 1/1 1) <b>ȚUNĂ PAUL</b> , LIPSĂ CNP	A1.1

**C. Partea III. SARCINI .**

Inscrieri privind dezmembramintele dreptului de proprietate, drepturi reale de garanție și sarcini	Referințe
NU SUNT	

## Anexa Nr. 1 La Partea I

## Teren

Nr cadastral	Suprafața (mp)*	Observații / Referințe
	Din acte: 600 Masurata: 646	

\* Suprafața este determinată în planul de proiecție Stereo 70.



## Date referitoare la teren

Crt	Categorie folosință	Intra vilan	Suprafața (mp)	Tarla	Parcelă	Nr. topo	Observații / Referințe
1	curți constructii	DA	646	1	12	-	

## Date referitoare la construcții

Crt	Număr	Destinație construcție	Supraf. (mp)	Situație juridică	Observații / Referințe
A1.1		construcții de locuințe	64	Cu acte	Nr. niveluri:1; S. construita la sol:64 mp; CONSTRUITA DIN CARAMIDA, ACOPERITA CU TIGLA

## Lungime Segmente

1) Valorile lungimilor segmentelor sunt obținute din proiecție în plan.

Punct început	X / Y	Punct sfârșit	X / Y	Lungime segment (** (m)
1	427.382,172 296.122,331	2	427.383,577 296.134,037	11.79
2	427.383,577 296.134,037	3	427.374,822 296.134,161	8.756
3	427.374,822 296.134,161	4	427.374,003 296.134,147	0.819

Punct început	X / Y	Punct sfârșit	X / Y	Lungime segment (** (m)
4	427.374,003 296.134,147	5	427.371,56 296.114,213	20.083
5	427.371,56 296.114,213	6	427.368,537 296.088,518	25.872
6	427.368,537 296.088,518	7	427.366,278 296.068,495	20.15
7	427.366,278 296.068,495	8	427.375,914 296.066,655	9.81
8	427.375,914 296.066,655	9	427.376,553 296.073,057	6.434
9	427.376,553 296.073,057	10	427.377,872 296.084,58	11.598
10	427.377,872 296.084,58	1	427.382,172 296.122,331	37.995

\*\* Lungimile segmentelor sunt determinate în planul de proiecție Stereo 70 și sunt rotunjite la 1 milimetru.

\*\*\* Distanța dintre puncte este formată din segmente cumulate ce sunt mai mici decât valoarea 1 milimetru.



**DATE DESPRE IMOBILUL NR. 9557**

Oficiul de Cadastru și Publicitate Imobiliară DOLJ  
Biroul de Cadastru și Publicitate Imobiliară Craiova

**A. Partea I. Descrierea imobilului**

TEREN Intravilan

Adresa: Loc. Zanoaga, Nr. 213, Jud. Dolj, T1, P11

Nr. Crt	Nr cadastral Nr. topografic	Suprafața* (mp)	Observații / Referințe
A1		Din acte: 700 Masurata: 756	Sector cadastral:24 Teren imprejmuit;

**Construcții**

Crt	Nr cadastral Nr. topografic	Adresa	Observații / Referințe
A1.1		Loc. Zanoaga, Jud. Dolj	Nr. niveluri:1; S. construita la sol:70 mp; CONSTRUITA DIN CARAMIDA, ACOPERITA CU TIGLA
A1.2		Loc. Zanoaga, Jud. Dolj	Nr. niveluri:1; S. construita la sol:25 mp; ANEXA

**B. Partea II. Proprietari și acte**

Inscrieri privitoare la dreptul de proprietate și alte drepturi reale	Referințe
/	
Act Notarial nr. CVC AUT NR 5416, din 11/10/2001 emis de BNP DANA TOMITA (CERTIFICAT DE DECES SERIA D10, NR. 970165);	
B1	A1, A1.1, A1.2
Intabulare, drept de PROPRIETATE, dobandit prin Conventie, cota actuala 1/1, cota initiala 1/1	
1) CALINA IOANA	
2) CALINA ILIE, LIPSĂ CNP DEFUNCT:Da	

**C. Partea III. SARCINI .**

Inscrieri privind dezmembramintele dreptului de proprietate, drepturi reale de garanție și sarcini	Referințe
NU SUNT	

## Anexa Nr. 1 La Partea I

## Teren

Nr cadastral	Suprafața (mp)*	Observații / Referințe
	Din acte: 700 Masurata: 756	

\* Suprafața este determinată în planul de proiecție Stereo 70.



## Date referitoare la teren

Crt	Categorie folosință	Intra vilan	Suprafața (mp)	Tarla	Parcelă	Nr. topo	Observații / Referințe
1	curți construcții	DA	756	1	11	-	

## Date referitoare la construcții

Crt	Număr	Destinație construcție	Supraf. (mp)	Situație juridică	Observații / Referințe
A1.1		construcții de locuințe	70	Cu acte	Nr. niveluri:1; S. construita la sol:70 mp; CONSTRUITA DIN CARAMIDA, ACOPERITA CU TIGLA
A1.2		construcții anexa	25	Cu acte	Nr. niveluri:1; S. construita la sol:25 mp; ANEXA

## Lungime Segmente

1) Valorile lungimilor segmentelor sunt obținute din proiecție în plan.

Punct început	X / Y	Punct sfârșit	X / Y	Lungime segment (** (m))
1	427.374,003 296.134,147	2	427.361,65 296.133,937	12.355
2	427.361,65 296.133,937	3	427.356,34 296.083,53	50.686

Punct început	X / Y	Punct sfârșit	X / Y	Lungime segment (** (m)
3	427.356,34 296.083,53	4	427.355,462 296.071,737	11.826
4	427.355,462 296.071,737	5	427.366,278 296.068,495	11.291
5	427.366,278 296.068,495	6	427.368,537 296.088,518	20.15
6	427.368,537 296.088,518	7	427.371,56 296.114,213	25.872
7	427.371,56 296.114,213	1	427.374,003 296.134,147	20.083

\*\* Lungimile segmentelor sunt determinate în planul de proiecție Stereo 70 și sunt rotunjite la 1 milimetru.

\*\*\* Distanța dintre puncte este formată din segmente cumulate ce sunt mai mici decât valoarea 1 milimetru.





**DATE DESPRE IMOBILUL NR. 9558**

Oficiul de Cadastru și Publicitate Imobiliară DOLJ  
Biroul de Cadastru și Publicitate Imobiliară Craiova

**A. Partea I. Descrierea imobilului**

TEREN Intravilan

Adresa: Loc. Zanoaga, Nr. 214, Jud. Dolj, T1, P10 10/1, 10/2

Nr. Crt	Nr cadastral Nr. topografic	Suprafața* (mp)	Observații / Referințe
A1		Din acte: 1.500 Masurata: 1.615	Sector cadastral:24 Teren imprejmuit;

**Construcții**

Crt	Nr cadastral Nr. topografic	Adresa	Observații / Referințe
A1.1		Loc. Zanoaga, Jud. Dolj	Nr. niveluri:1; S. construita la sol:103 mp; CONSTRUITA DIN CARAMIDA, ACOPERITA CU TIGLA
A1.2		Loc. Zanoaga, Jud. Dolj	Nr. niveluri:1; S. construita la sol:67 mp; ANEXA
A1.3		Loc. Zanoaga, Jud. Dolj	Nr. niveluri:1; S. construita la sol:54 mp; ANEXA

**B. Partea II. Proprietari și acte**

Inscrieri privitoare la dreptul de proprietate și alte drepturi reale		Referințe
/		
Act Administrativ nr. TDP 566-58836, din 27/10/1995 emis de CONSILIUL JUDETEAN DOLJ;		
B1	Intabulare, drept de PROPRIETATE, dobandit prin Reconstituire, cota actuala 1/1, cota initiala 1/1 1) STOICA AURORA, LIPSĂ CNP 2) STOICA MARIN, LIPSĂ CNP 3) STOICA RADA, LIPSĂ CNP	A1
Act Normativ nr. LEGEA 7, din 13/03/1996 emis de GUVERNUL ROMANIEI;		
B2	Intabulare, drept de PROPRIETATE, dobandit prin Lege, cota actuala 1/1, cota initiala 1/1 1) STOICA AURORA, LIPSĂ CNP 2) STOICA MARIN, LIPSĂ CNP 3) STOICA RADA, LIPSĂ CNP	A1.1, A1.2, A1.3

**C. Partea III. SARCINI .**

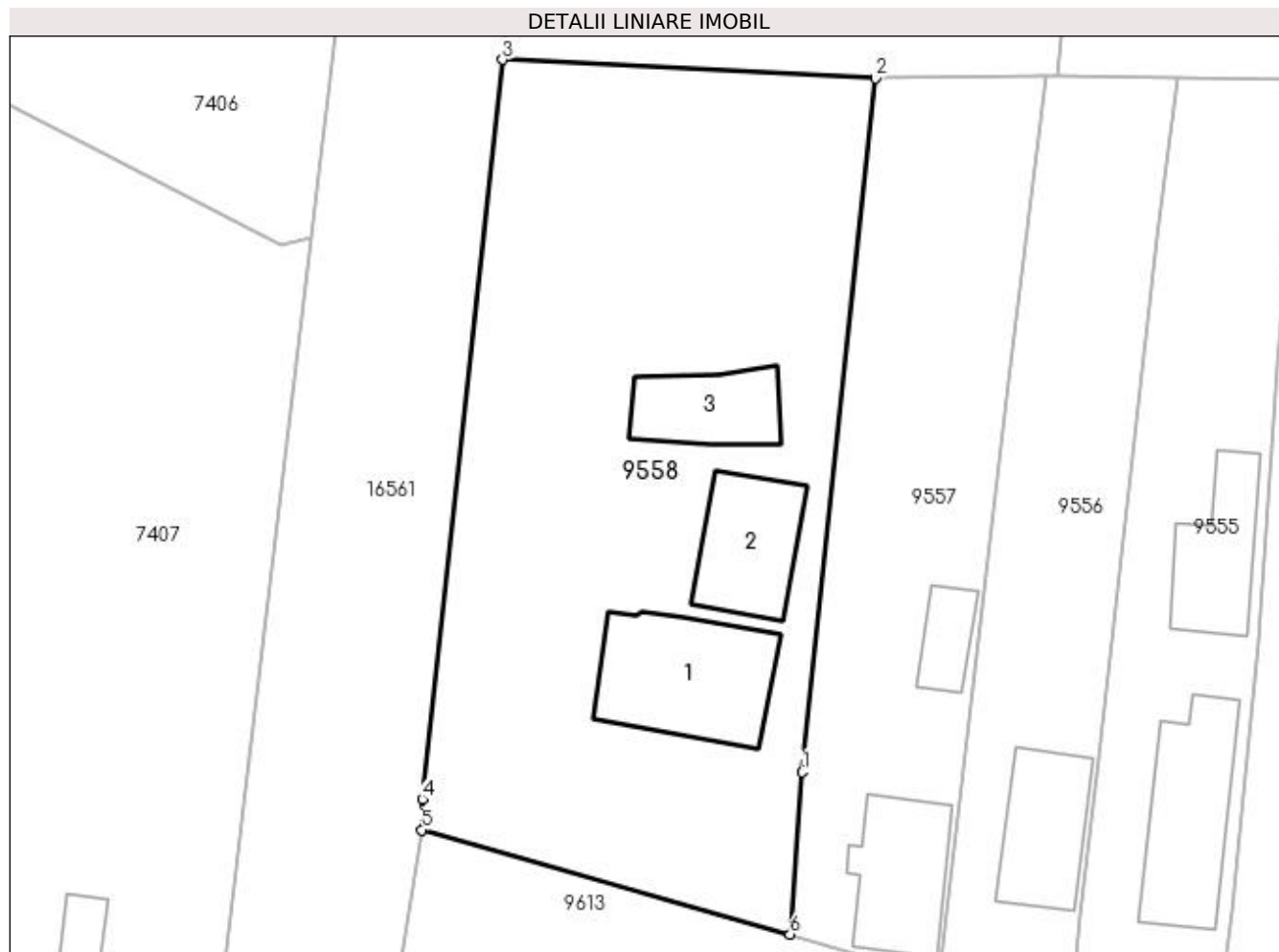
Inscrieri privind dezmembramintele dreptului de proprietate, drepturi reale de garanție și sarcini	Referințe
NU SUNT	

## Anexa Nr. 1 La Partea I

## Teren

Nr cadastral	Suprafața (mp)*	Observații / Referințe
	Din acte: 1.500 Masurata: 1.615	

\* Suprafața este determinată în planul de proiecție Stereo 70.



## Date referitoare la teren

Crt	Categorie folosință	Intra vilan	Suprafața (mp)	Tarla	Parcelă	Nr. topo	Observații / Referințe
1	curți constructii	DA	1.000	1	10 10/1	-	
2	arabil	DA	615	1	10/2	-	

## Date referitoare la construcții

Crt	Număr	Destinație construcție	Supraf. (mp)	Situație juridică	Observații / Referințe
A1.1		construcții de locuințe	103	Cu acte	Nr. niveluri:1; S. construita la sol:103 mp; CONSTRUITA DIN CARAMIDA, ACOPERITA CU TIGLA
A1.2		construcții anexa	67	Cu acte	Nr. niveluri:1; S. construita la sol:67 mp; ANEXA
A1.3		construcții anexa	54	Cu acte	Nr. niveluri:1; S. construita la sol:54 mp; ANEXA

## Lungime Segmente

1) Valorile lungimilor segmentelor sunt obținute din proiecție în plan.

Punct început	X / Y	Punct sfârșit	X / Y	Lungime segment (** (m)
1	427.356,34 296.083,53	2	427.361,65 296.133,937	50.686

Punct început	X / Y	Punct sfârșit	X / Y	Lungime segment (** (m)
2	427.361,65 296.133,937	3	427.334,549 296.135,287	27.135
3	427.334,549 296.135,287	4	427.328,718 296.081,577	54.026
4	427.328,718 296.081,577	5	427.328,701 296.079,321	2.256
5	427.328,701 296.079,321	6	427.355,462 296.071,737	27.815
6	427.355,462 296.071,737	1	427.356,34 296.083,53	11.826

\*\* Lungimile segmentelor sunt determinate în planul de proiecție Stereo 70 și sunt rotunjite la 1 milimetru.

\*\*\* Distanța dintre puncte este formată din segmente cumulate ce sunt mai mici decât valoarea 1 milimetru.



**DATE DESPRE IMOBILUL NR. 9560**

Oficiul de Cadastru și Publicitate Imobiliară DOLJ  
Biroul de Cadastru și Publicitate Imobiliară Craiova

**A. Partea I. Descrierea imobilului**

TEREN Intravilan

Adresa: Loc. Zanoaga, Jud. Dolj, DS 32

Nr. Crt	Nr cadastral Nr. topografic	Suprafața* (mp)	Observații / Referințe
A1	32195	Din acte: 2.036 Masurata: 2.055	Sector cadastral:24 Teren neimprejmuit;

**B. Partea II. Proprietari și acte**

Inscrieri privitoare la dreptul de proprietate și alte drepturi reale		Referințe
<b>124766 / 13/10/2015</b>		
Act Normativ nr. HG NR. 965, din 18/09/2002 emis de GUVERNUL ROMANIEI (HCL 41/2015 CL LEU);		
B1	Intabulare, drept de PROPRIETATE, dobandit prin Lege, cota actuala 1/1, cota initiala 1/1 1) COMUNA LEU- DOMENIUL PUBLIC, CIF:999999999999	A1

**C. Partea III. SARCINI .**

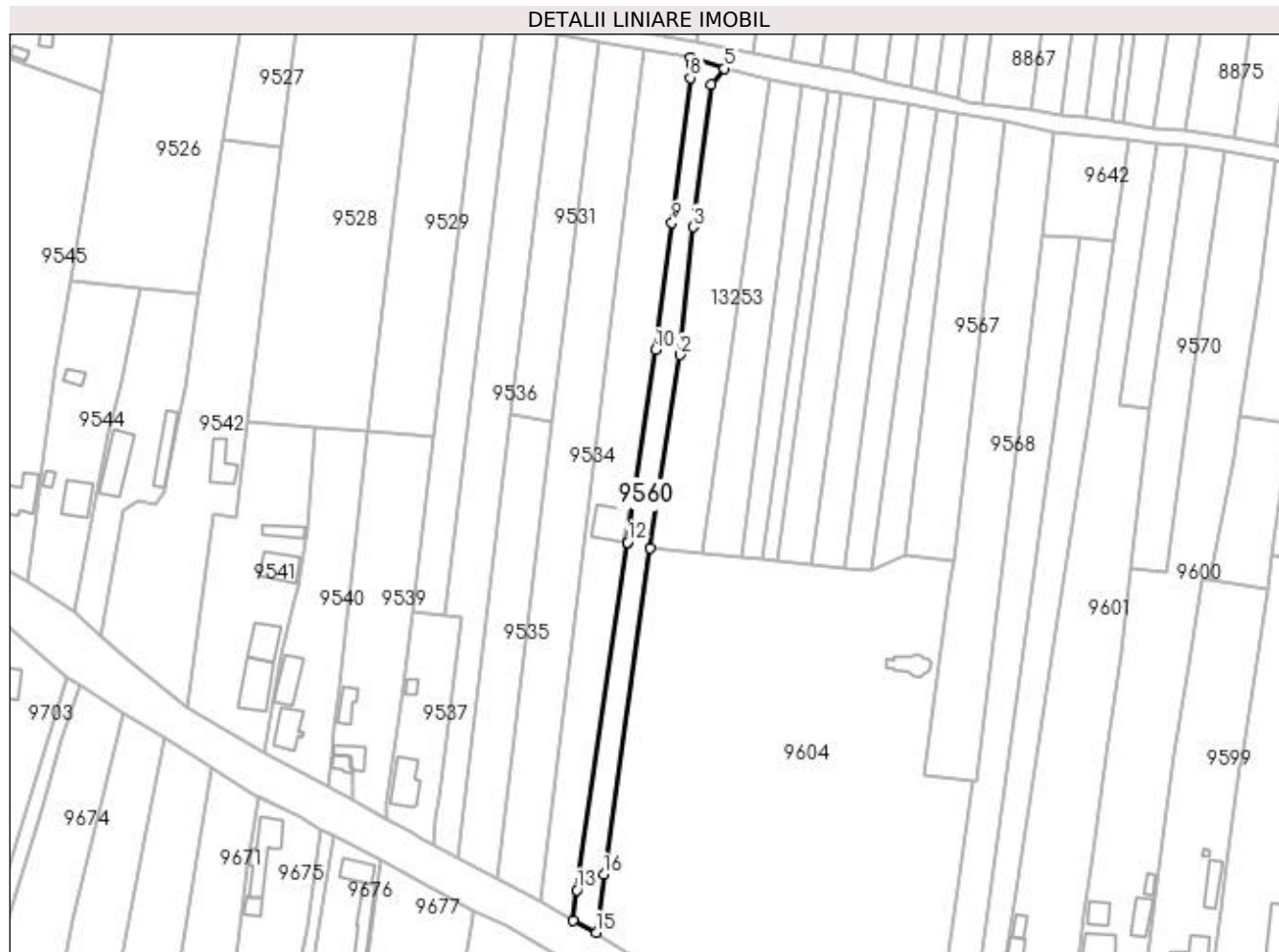
Inscrieri privind dezmembramintele dreptului de proprietate, drepturi reale de garanție și sarcini	Referințe
NU SUNT	

## Anexa Nr. 1 La Partea I

## Teren

Nr cadastral	Suprafața (mp)*	Observații / Referințe
32195	Din acte: 2.036 Masurata: 2.055	

\* Suprafața este determinată în planul de proiecție Stereo 70.



## Date referitoare la teren

Crt	Categorie folosință	Intra vilan	Suprafața (mp)	Tarla	Parcelă	Nr. topo	Observații / Referințe
1	drum	DA	2.055	-	DS 32	-	

## Lungime Segmente

1) Valorile lungimilor segmentelor sunt obținute din proiecție în plan.

Punct început	X / Y	Punct sfârșit	X / Y	Lungime segment (** (m)
1	427.762,893 296.010,855	2	427.772,243 296.071,848	61.705
2	427.772,243 296.071,848	3	427.776,687 296.112,265	40.661
3	427.776,687 296.112,265	4	427.782,31 296.157,213	45.298
4	427.782,31 296.157,213	5	427.786,409 296.162,282	6.519
5	427.786,409 296.162,282	6	427.775,794 296.165,682	11.146

Punct început	X / Y	Punct sfârșit	X / Y	Lungime segment (** (m)
6	427.775,794 296.165,682	7	427.775,887 296.163,38	2.303
7	427.775,887 296.163,38	8	427.775,625 296.159,365	4.024
8	427.775,625 296.159,365	9	427.769,812 296.113,642	46.091
9	427.769,812 296.113,642	10	427.764,629 296.073,472	40.503
10	427.764,629 296.073,472	11	427.755,763 296.012,597	61.517
11	427.755,763 296.012,597	12	427.755,761 296.012,588	0.01
12	427.755,761 296.012,588	13	427.739,772 295.902,808	110.938
13	427.739,772 295.902,808	14	427.738,479 295.893,027	9.866
14	427.738,479 295.893,027	15	427.745,834 295.889,399	8.201
15	427.745,834 295.889,399	16	427.748,291 295.907,695	18.46
16	427.748,291 295.907,695	1	427.762,893 296.010,855	104.188

\*\* Lungimile segmentelor sunt determinate în planul de proiecție Stereo 70 și sunt rotunjite la 1 milimetru.

\*\*\* Distanța dintre puncte este formată din segmente cumulate ce sunt mai mici decât valoarea 1 milimetru.





**DATE DESPRE IMOBILUL NR. 9561**

Oficiul de Cadastru și Publicitate Imobiliară DOLJ  
Biroul de Cadastru și Publicitate Imobiliară Craiova

**A. Partea I. Descrierea imobilului**

TEREN Intravilan

Adresa: Loc. Zanoaga, Jud. Dolj, T2, P1/1

Nr. Crt	Nr cadastral Nr. topografic	Suprafața* (mp)	Observații / Referințe
A1		Din acte: 1.400 Masurata: 1.718	Sector cadastral:24 Teren neimprejmuit;

**B. Partea II. Proprietari și acte**

Inscrieri privitoare la dreptul de proprietate și alte drepturi reale		Referințe
/		
Act Administrativ nr. TDP 560-58836, din 27/10/1995 emis de CONSILIUL JUDETEAN DOLJ (CERTIFICAT DE DECES SERIA DZ, NR. 526711);		
B1	Intabulare, drept de PROPRIETATE, dobandit prin Reconstituire, cota actuala 1400/1718, cota initiala 1400/1718 1) <b>POPESCU CONSTANTA</b> , LIPSĂ CNP DEFUNCT:Da 2) <b>NAIDIN ELENA</b> , LIPSĂ CNP	A1
Act Normativ nr. LEGEA 7, din 13/03/1996 emis de GUVERNUL ROMANIEI;		
B2	Inscrierea posesiei, drept de PROPRIETATE, dobandit prin Constituire, cota actuala 318/1718, cota initiala 318/1718 1) <b>NAIDIN ELENA</b> , LIPSĂ CNP 2) <b>POPESCU CONSTANTA</b> , LIPSĂ CNP DEFUNCT:Da	A1

**C. Partea III. SARCINI .**

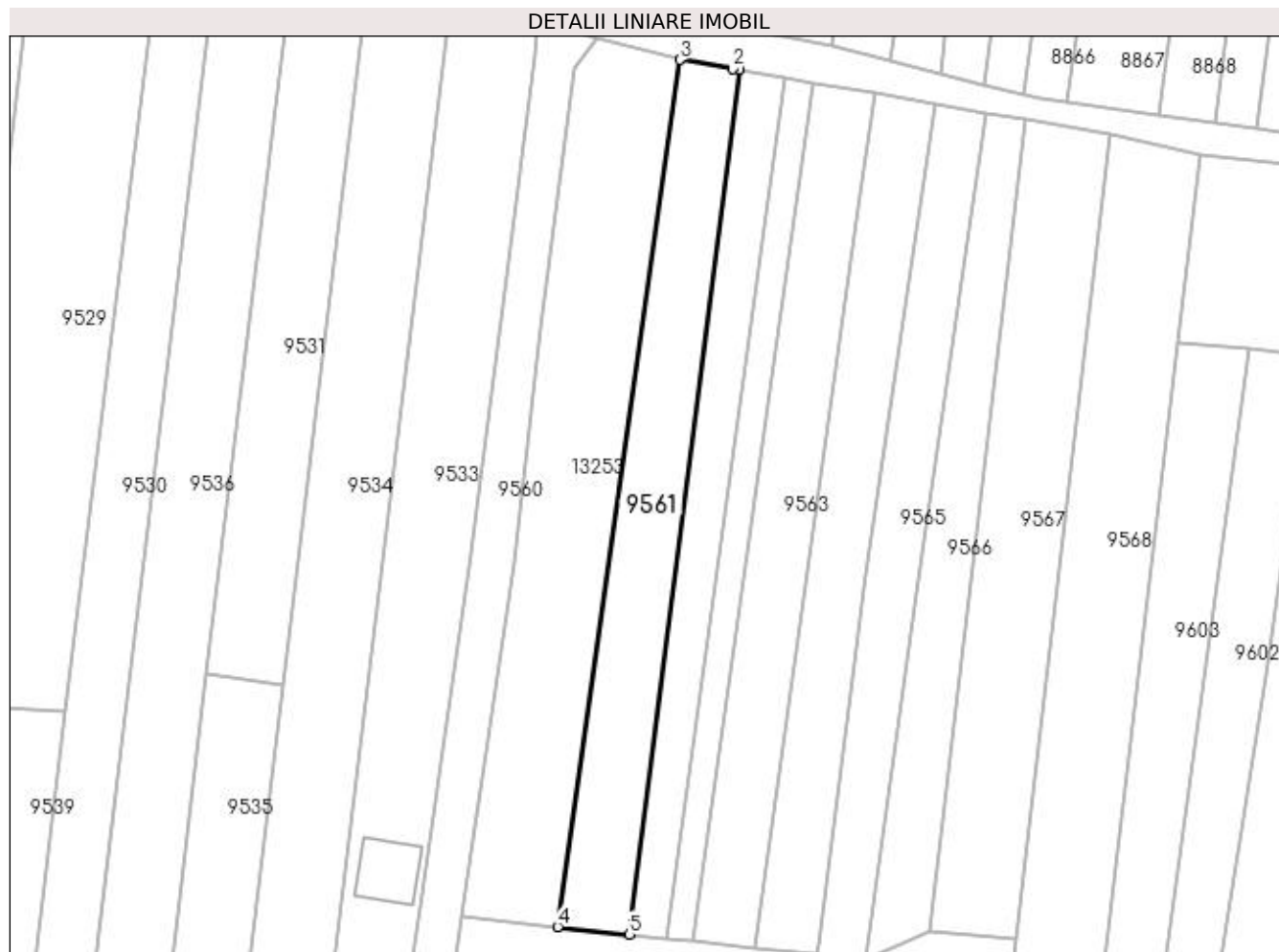
Inscrieri privind dezmembramintele dreptului de proprietate, drepturi reale de garanție și sarcini	Referințe
NU SUNT	

## Anexa Nr. 1 La Partea I

## Teren

Nr cadastral	Suprafața (mp)*	Observații / Referințe
	Din acte: 1.400 Masurata: 1.718	

\* Suprafața este determinată în planul de proiecție Stereo 70.



## Date referitoare la teren

Crt	Categorie folosință	Intra vilan	Suprafața (mp)	Tarla	Parcelă	Nr. topo	Observații / Referințe
1	arabil	DA	1.718	2	1/1	-	

## Lungime Segmente

1) Valorile lungimilor segmentelor sunt obținute din proiecție în plan.

Punct început	X / Y	Punct sfârșit	X / Y	Lungime segment (** (m)
1	427.810,952 296.156,858	2	427.809,74 296.157,068	1.23
2	427.809,74 296.157,068	3	427.800,684 296.158,638	9.191
3	427.800,684 296.158,638	4	427.779,605 296.009,079	151.037
4	427.779,605 296.009,079	5	427.791,933 296.007,769	12.397
5	427.791,933 296.007,769	1	427.810,952 296.156,858	150.298

**\*\* Lungimile segmentelor sunt determinate în planul de proiecție Stereo 70 și sunt rotunjite la 1 milimetru.**

**\*\*\* Distanța dintre puncte este formată din segmente cumulate ce sunt mai mici decât valoarea 1 milimetru.**



**DATE DESPRE IMOBILUL NR. 9562**

Oficiul de Cadastru și Publicitate Imobiliară DOLJ  
Biroul de Cadastru și Publicitate Imobiliară Craiova

**A. Partea I. Descrierea imobilului**

TEREN Intravilan

Adresa: Loc. Zanoaga, Jud. Dolj, T2, P2

Nr. Crt	Nr cadastral Nr. topografic	Suprafața* (mp)	Observații / Referințe
A1		700	Sector cadastral:24 Teren neimprejmuit;

**B. Partea II. Proprietari și acte**

Inscrieri privitoare la dreptul de proprietate și alte drepturi reale		Referințe
/		
Act Administrativ nr. TDP 467-46024, din 11/10/1995 emis de CONSILIUL JUDETEAN DOLJ (CERTIFICAT DE DECES SERIA DP, NR. 277356);		
B1	Intabulare, drept de PROPRIETATE, dobandit prin Reconstituire, cota actuala 1/1, cota initiala 1/1 1) NEACȘIU GHEORGHÎA, LIPSĂ CNP DEFUNCT:Da	A1

**C. Partea III. SARCINI .**

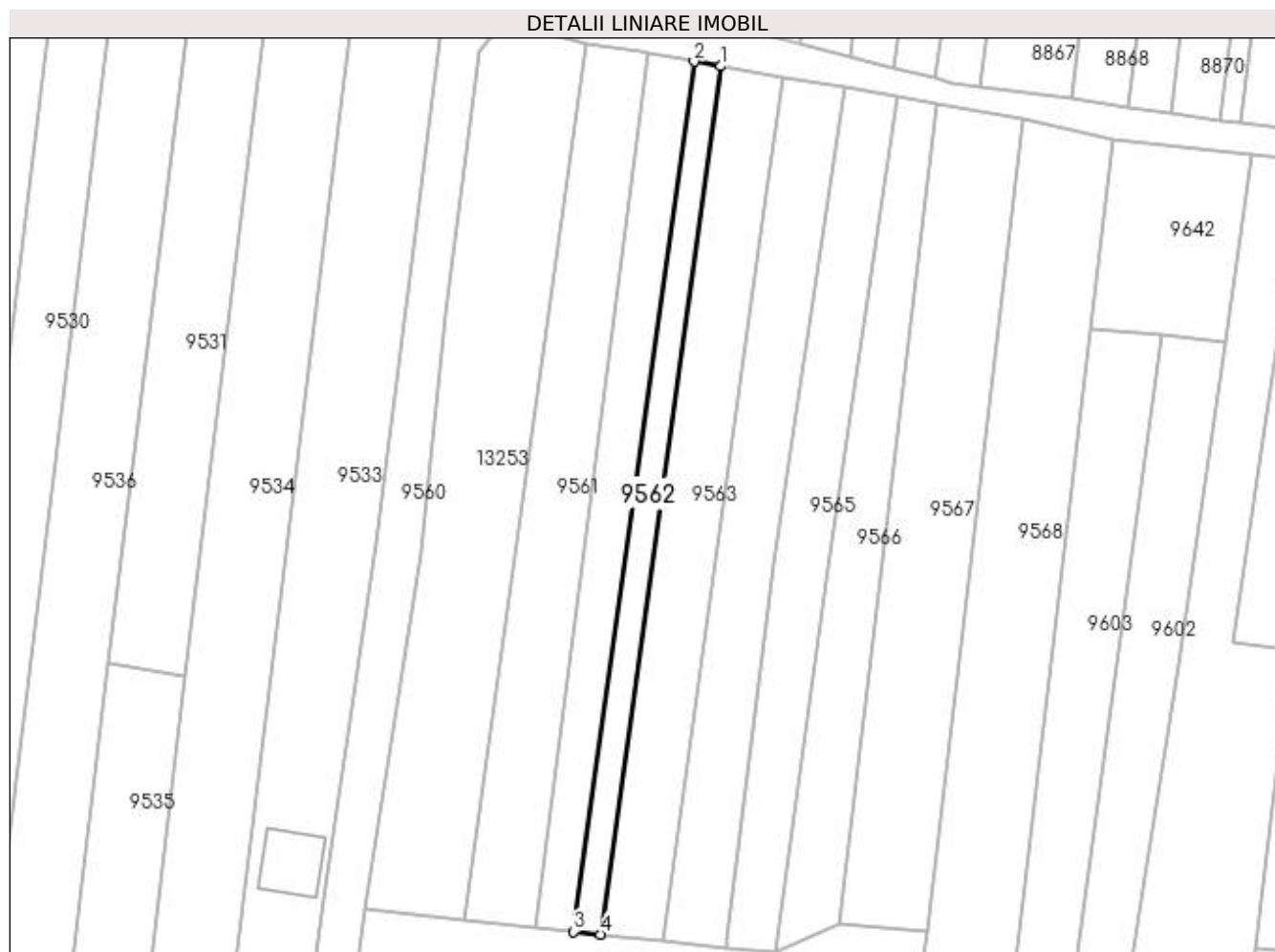
Inscrieri privind dezmembramintele dreptului de proprietate, drepturi reale de garanție și sarcini	Referințe
NU SUNT	

## Anexa Nr. 1 La Partea I

## Teren

Nr cadastral	Suprafața (mp)*	Observații / Referințe
	700	

\* Suprafața este determinată în planul de proiecție Stereo 70.



## Date referitoare la teren

Crt	Categorie folosință	Intra vilan	Suprafața (mp)	Tarla	Parcelă	Nr. topo	Observații / Referințe
1	arabil	DA	700	2	2	-	IDENTIC CU T1

## Lungime Segmente

1) Valorile lungimilor segmentelor sunt obținute din proiecție în plan.

Punct început	X / Y	Punct sfârșit	X / Y	Lungime segment (** (m)
1	427.823,545 296.154,675	2	427.818,934 296.155,474	4.68
2	427.818,934 296.155,474	3	427.798,315 296.007,083	149.817
3	427.798,315 296.007,083	4	427.802,967 296.006,583	4.679
4	427.802,967 296.006,583	1	427.823,545 296.154,675	149.515

**\*\* Lungimile segmentelor sunt determinate în planul de proiecție Stereo 70 și sunt rotunjite la 1 milimetru.**

**\*\*\* Distanța dintre puncte este formată din segmente cumulate ce sunt mai mici decât valoarea 1 milimetru.**





**DATE DESPRE IMOBILUL NR. 9563**

Oficiul de Cadastru și Publicitate Imobiliară DOLJ  
Biroul de Cadastru și Publicitate Imobiliară Craiova

**A. Partea I. Descrierea imobilului**

TEREN Intravilan

Adresa: Loc. Zanoaga, Jud. Dolj, T2, P34/1

Nr. Crt	Nr cadastral Nr. topografic	Suprafața* (mp)	Observații / Referințe
A1		1.600	Sector cadastral:24 Teren neimprejmuit;

**B. Partea II. Proprietari și acte**

Inscrieri privitoare la dreptul de proprietate și alte drepturi reale	Referințe
/	
Act Notarial nr. CD 1948, din 22/04/1998 emis de BNP GAGEATU ILIE;	
B1	A1
Intabulare, drept de PROPRIETATE, dobandit prin Conventie, cota actuala 1/1, cota initiala 1/1 1) IANCU MARIN	

**C. Partea III. SARCINI .**

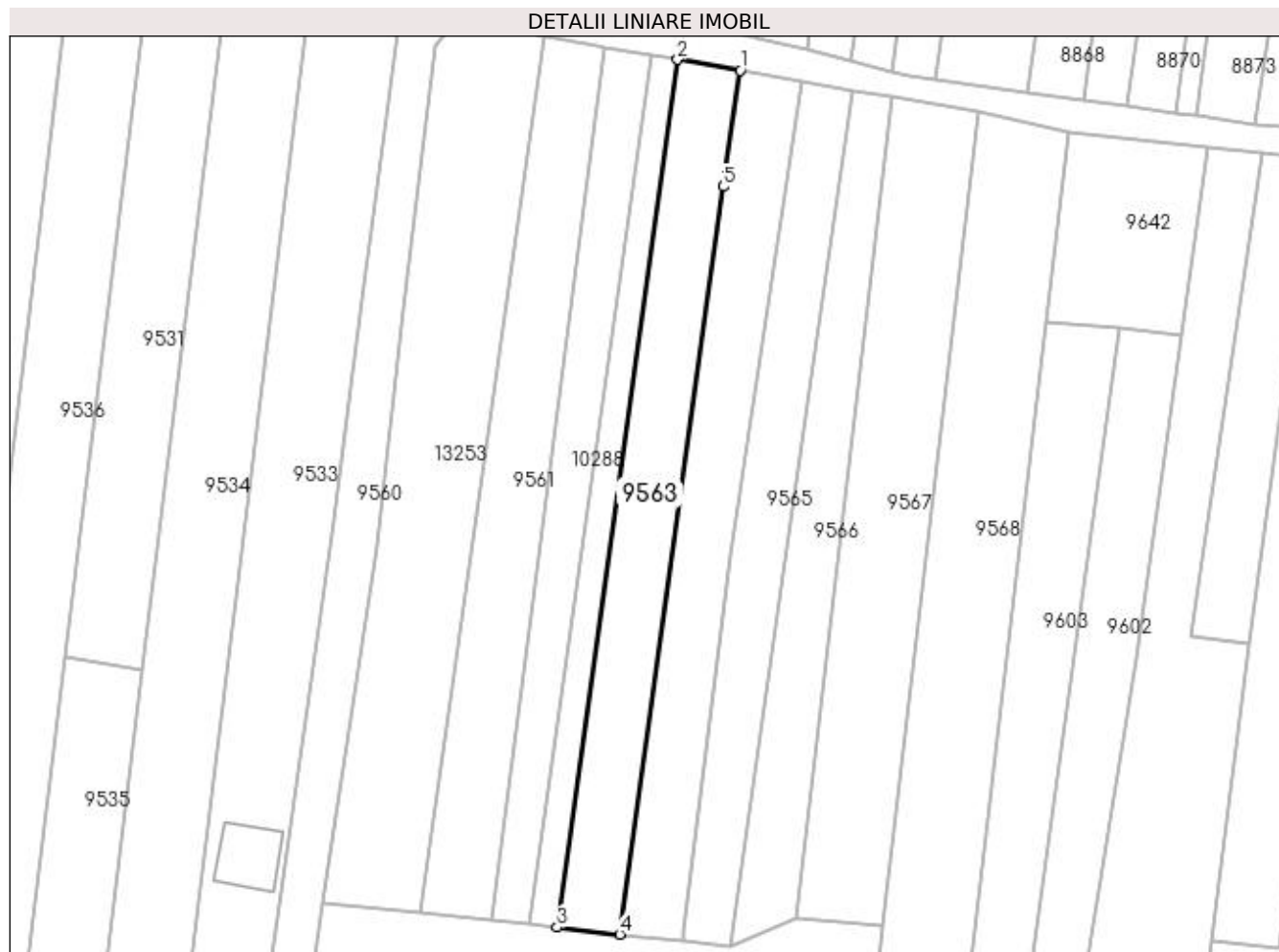
Inscrieri privind dezmembramintele dreptului de proprietate, drepturi reale de garanție și sarcini	Referințe
NU SUNT	

## Anexa Nr. 1 La Partea I

## Teren

Nr cadastral	Suprafața (mp)*	Observații / Referințe
	1.600	

\* Suprafața este determinată în planul de proiecție Stereo 70.



## Date referitoare la teren

Crt	Categorie folosință	Intra vilan	Suprafața (mp)	Tarla	Parcelă	Nr. topo	Observații / Referințe
1	vie	DA	1.600	2	34/1	-	

## Lungime Segmente

1) Valorile lungimilor segmentelor sunt obținute din proiecție în plan.

Punct început	X / Y	Punct sfârșit	X / Y	Lungime segment (** (m)
1	427.834,21 296.152,825	2	427.823,545 296.154,675	10.824
2	427.823,545 296.154,675	3	427.802,967 296.006,583	149.515
3	427.802,967 296.006,583	4	427.813,628 296.005,421	10.724
4	427.813,628 296.005,421	5	427.831,359 296.133,028	128.833
5	427.831,359 296.133,028	1	427.834,21 296.152,825	20.002

**\*\* Lungimile segmentelor sunt determinate în planul de proiecție Stereo 70 și sunt rotunjite la 1 milimetru.**

**\*\*\* Distanța dintre puncte este formată din segmente cumulate ce sunt mai mici decât valoarea 1 milimetru.**



**DATE DESPRE IMOBILUL NR. 9564**

Oficiul de Cadastru și Publicitate Imobiliară DOLJ  
Biroul de Cadastru și Publicitate Imobiliară Craiova

**A. Partea I. Descrierea imobilului**

TEREN Intravilan

Adresa: Loc. Zanoaga, Jud. Dolj, T2, P15

Nr. Crt	Nr cadastral Nr. topografic	Suprafața* (mp)	Observații / Referințe
A1		Din acte: 1.500 Masurata: 1.537	Sector cadastral:24 Teren neimprejmit;

**B. Partea II. Proprietari și acte**

Inscrieri privitoare la dreptul de proprietate și alte drepturi reale		Referințe
/		
Act Administrativ nr. TDP 3113, din 03/12/2004 emis de CONSILIUL JUDETEAN DOLJ;		
B1	Intabulare, drept de PROPRIETATE, dobandit prin Reconstituire, cota actuala 1500/1537, cota initiala 1500/1537 1) <b>BĂLOIU MARIN</b> , LIPSĂ CNP	A1
Act Normativ nr. LEGEA 7, din 13/03/1996 emis de GUVERNUL ROMANIEI;		
B2	Inscrierea posesiei, drept de PROPRIETATE, dobandit prin Constituire, cota actuala 37/1537, cota initiala 37/1537 1) <b>BĂLOIU MARIN</b> , LIPSĂ CNP	A1

**C. Partea III. SARCINI .**

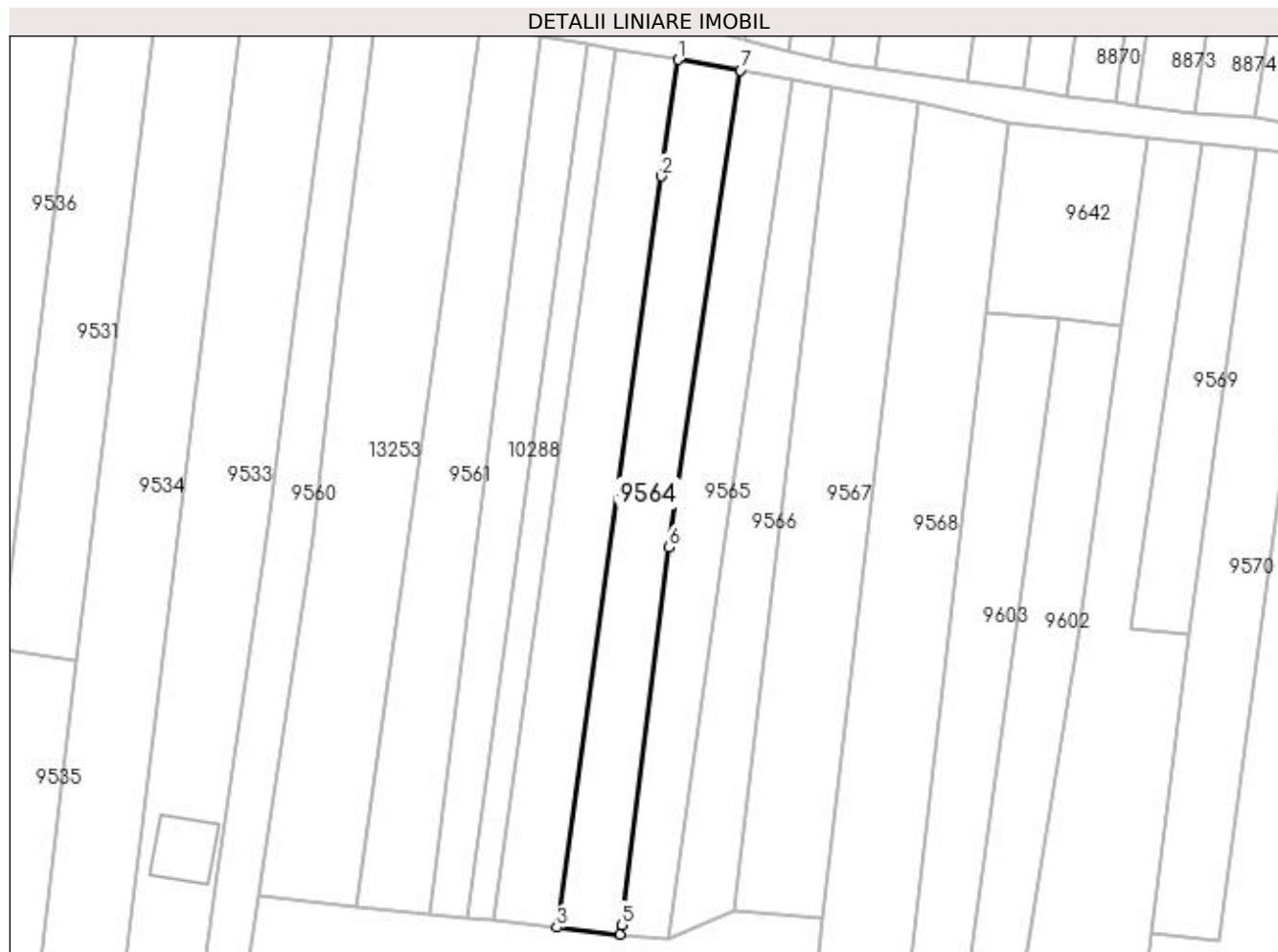
Inscrieri privind dezmembramintele dreptului de proprietate, drepturi reale de garanție și sarcini	Referințe
NU SUNT	

## Anexa Nr. 1 La Partea I

## Teren

Nr cadastral	Suprafața (mp)*	Observații / Referințe
	Din acte: 1.500 Masurata: 1.537	

\* Suprafața este determinată în planul de proiecție Stereo 70.



## Date referitoare la teren

Crt	Categorie folosință	Intra vilan	Suprafața (mp)	Tarla	Parcelă	Nr. topo	Observații / Referințe
1	arabil	DA	887	2	15	-	IDENTIC CU T1
2	vie	DA	650	2	15	-	IDENTIC CU T1

## Lungime Segmente

1) Valorile lungimilor segmentelor sunt obținute din proiecție în plan.

Punct început	X / Y	Punct sfârșit	X / Y	Lungime segment (** (m)
1	427.834,21 296.152,825	2	427.831,359 296.133,028	20.002
2	427.831,359 296.133,028	3	427.813,628 296.005,421	128.833
3	427.813,628 296.005,421	4	427.824,394 296.004,27	10.828
4	427.824,394 296.004,27	5	427.824,595 296.005,882	1.624

Punct început	X / Y	Punct sfârșit	X / Y	Lungime segment (** (m)
5	427.824,595 296.005,882	6	427.832,587 296.069,984	64.598
6	427.832,587 296.069,984	7	427.844,787 296.150,992	81.921
7	427.844,787 296.150,992	1	427.834,21 296.152,825	10.734

\*\* Lungimile segmentelor sunt determinate în planul de proiecție Stereo 70 și sunt rotunjite la 1 milimetru.

\*\*\* Distanța dintre puncte este formată din segmente cumulate ce sunt mai mici decât valoarea 1 milimetru.





**DATE DESPRE IMOBILUL NR. 9565**

Oficiul de Cadastru și Publicitate Imobiliară DOLJ  
Biroul de Cadastru și Publicitate Imobiliară Craiova

**A. Partea I. Descrierea imobilului**

TEREN Intravilan

Adresa: Loc. Zanoaga, Jud. Dolj, T2, P680

Nr. Crt	Nr cadastral Nr. topografic	Suprafața* (mp)	Observații / Referințe
A1		Din acte: 900 Masurata: 1.321	Sector cadastral:24 Teren neimprejmuit;

**B. Partea II. Proprietari și acte**

Inscrieri privitoare la dreptul de proprietate și alte drepturi reale		Referințe
/		
Act Notarial nr. CI 23476, din 06/09/1994 emis de BNP GAGEATU ILIE (CERTIFICAT DE DECES SERIA DA, NR. 504751);		
B1	Intabulare, drept de PROPRIETATE, dobandit prin Conventie, cota actuala 900/1321, cota initiala 900/1321 1) TUDOR FIRMILIAN-BERTI-CARMEN 2) TUDOR IRINA	A1
Act Normativ nr. LEGEA 7, din 13/03/1996 emis de GUVERNUL ROMANIEI;		
B2	Inscrierea posesiei, drept de PROPRIETATE, dobandit prin Constituire, cota actuala 421/1321, cota initiala 421/1321 1) TUDOR FIRMILIAN-BERTI-CARMEN 2) TUDOR IRINA	A1

**C. Partea III. SARCINI .**

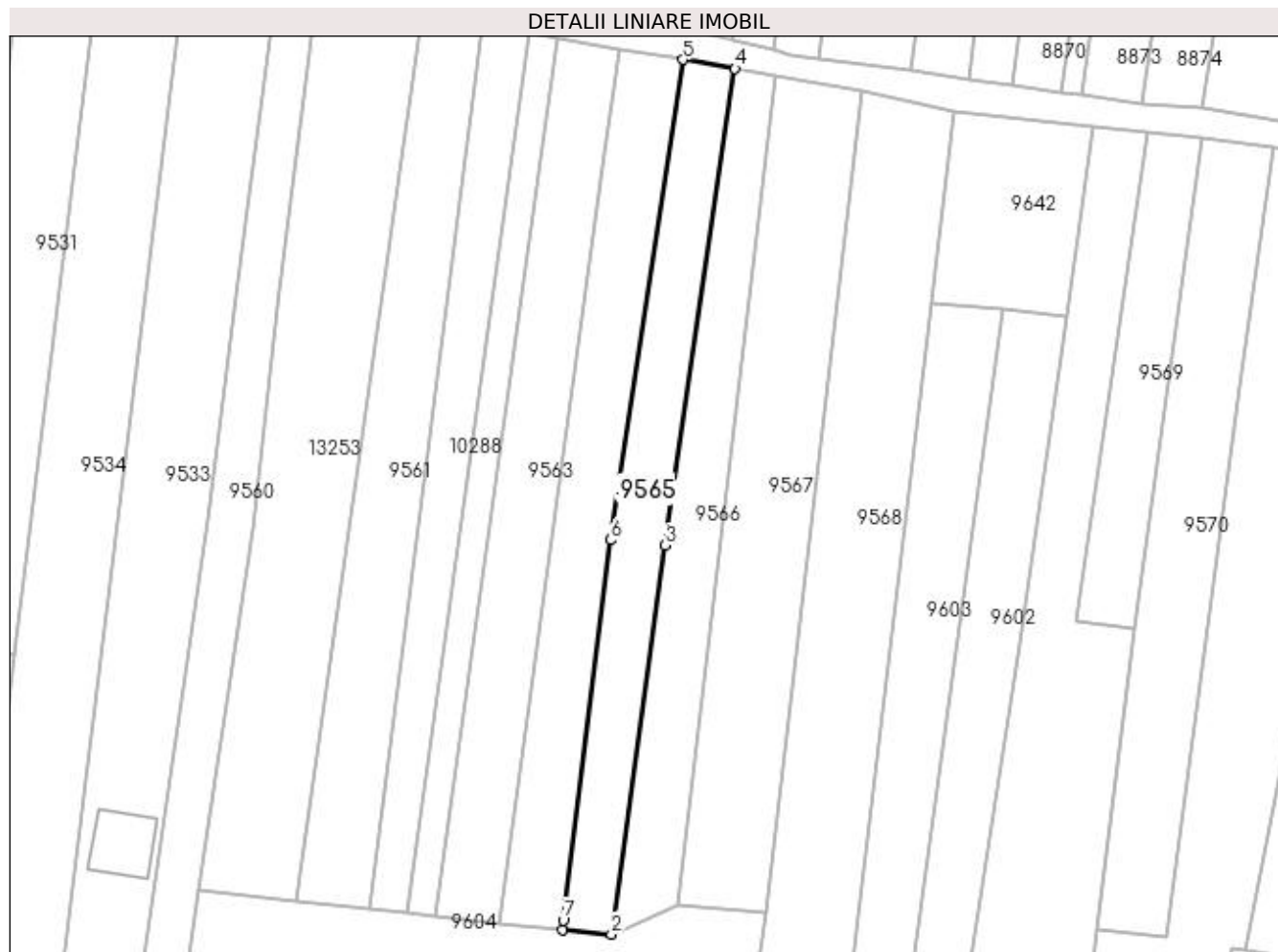
Inscrieri privind dezmembramintele dreptului de proprietate, drepturi reale de garanție și sarcini	Referințe
NU SUNT	

## Anexa Nr. 1 La Partea I

## Teren

Nr cadastral	Suprafața (mp)*	Observații / Referințe
	Din acte: 900 Masurata: 1.321	

\* Suprafața este determinată în planul de proiecție Stereo 70.



## Date referitoare la teren

Crt	Categorie folosință	Intra vilan	Suprafața (mp)	Tarla	Parcelă	Nr. topo	Observații / Referințe
1	arabil	DA	739	2	680	-	IDENTIC CU T1
2	vie	DA	582	2	680	-	IDENTIC CU T1

## Lungime Segmente

1) Valorile lungimilor segmentelor sunt obținute din proiecție în plan.

Punct început	X / Y	Punct sfârșit	X / Y	Lungime segment (** (m)
1	427.824,394 296.004,27	2	427.832,7 296.003,495	8.342
2	427.832,7 296.003,495	3	427.841,789 296.069,089	66.221
3	427.841,789 296.069,089	4	427.853,555 296.149,472	81.239
4	427.853,555 296.149,472	5	427.844,787 296.150,992	8.899

Punct început	X / Y	Punct sfârșit	X / Y	Lungime segment (** (m)
5	427.844,787 296.150,992	6	427.832,587 296.069,984	81.921
6	427.832,587 296.069,984	7	427.824,595 296.005,882	64.598
7	427.824,595 296.005,882	1	427.824,394 296.004,27	1.624

\*\* Lungimile segmentelor sunt determinate în planul de proiecție Stereo 70 și sunt rotunjite la 1 milimetru.

\*\*\* Distanța dintre puncte este formată din segmente cumulate ce sunt mai mici decât valoarea 1 milimetru.



**DATE DESPRE IMOBILUL NR. 9566**

Oficiul de Cadastru și Publicitate Imobiliară DOLJ  
Biroul de Cadastru și Publicitate Imobiliară Craiova

**A. Partea I. Descrierea imobilului**

TEREN Intravilan

Adresa: Loc. Zanoaga, Jud. Dolj, T2, REZERVA

Nr. Crt	Nr cadastral Nr. topografic	Suprafața* (mp)	Observații / Referințe
A1		1.255	Sector cadastral:24 Teren neimprejmuit;

**B. Partea II. Proprietari și acte**

Inscrieri privitoare la dreptul de proprietate și alte drepturi reale		Referințe
/		
Act Normativ nr. LEGEA 7, din 13/03/1996 emis de GUVERNUL ROMANIEI;		
B1	Inscrierea provizorie, drept de PROPRIETATE, dobandit prin Lege, cota actuala 1/1, cota initiala 1/1 1) NEIDENTIFICAT NEIDENTIFICAT	A1

**C. Partea III. SARCINI .**

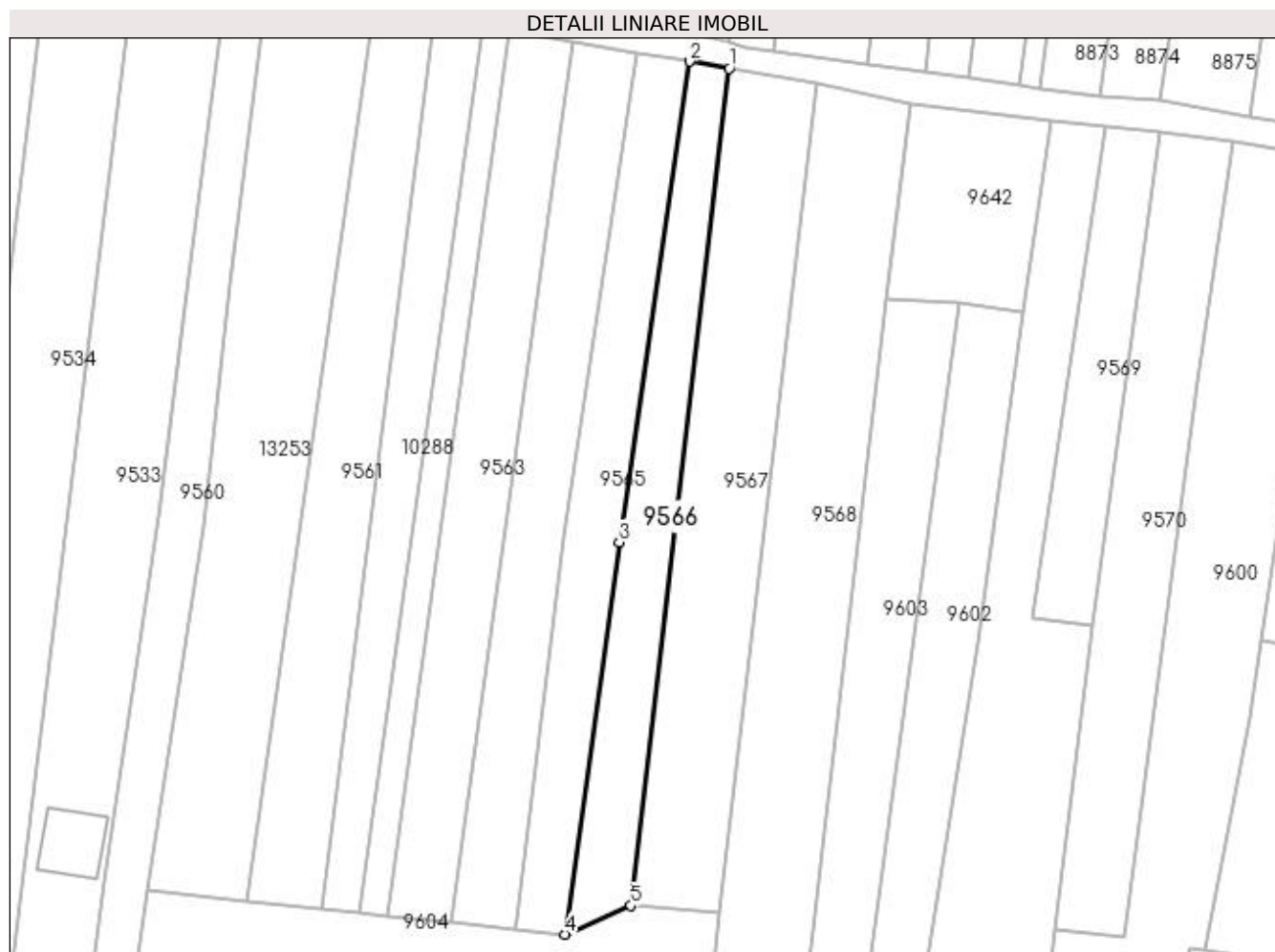
Inscrieri privind dezmembramintele dreptului de proprietate, drepturi reale de garanție și sarcini	Referințe
NU SUNT	

## Anexa Nr. 1 La Partea I

## Teren

Nr cadastral	Suprafața (mp)*	Observații / Referințe
	1.255	

\* Suprafața este determinată în planul de proiecție Stereo 70.



## Date referitoare la teren

Crt	Categorie folosință	Intra vilan	Suprafața (mp)	Tarla	Parcelă	Nr. topo	Observații / Referințe
1	arabil	DA	1.255	2	REZERVA	-	

## Lungime Segmente

1) Valorile lungimilor segmentelor sunt obținute din proiecție în plan.

Punct început	X / Y	Punct sfârșit	X / Y	Lungime segment (** (m)
1	427.860,235 296.148,313	2	427.853,555 296.149,472	6.78
2	427.853,555 296.149,472	3	427.841,789 296.069,089	81.239
3	427.841,789 296.069,089	4	427.832,7 296.003,495	66.221
4	427.832,7 296.003,495	5	427.843,758 296.008,315	12.062
5	427.843,758 296.008,315	1	427.860,235 296.148,313	140.964

**\*\* Lungimile segmentelor sunt determinate în planul de proiecție Stereo 70 și sunt rotunjite la 1 milimetru.**

**\*\*\* Distanța dintre puncte este formată din segmente cumulate ce sunt mai mici decât valoarea 1 milimetru.**





**DATE DESPRE IMOBILUL NR. 9567**

Oficiul de Cadastru și Publicitate Imobiliară DOLJ  
Biroul de Cadastru și Publicitate Imobiliară Craiova

**A. Partea I. Descrierea imobilului**

TEREN Intravilan

Adresa: Loc. Zanoaga, Jud. Dolj, T2, P38/3

Nr. Crt	Nr cadastral Nr. topografic	Suprafața* (mp)	Observații / Referințe
A1		2.100	Sector cadastral:24 Teren neimprejmuit;

**B. Partea II. Proprietari și acte**

Inscrieri privitoare la dreptul de proprietate și alte drepturi reale		Referințe
/		
Act Notarial nr. APV 335, din 09/03/2017 emis de BNP IONASCU NICOLAE;		
B1	Intabulare, drept de PROPRIETATE, dobandit prin Succesiune, cota actuala 1/1, cota initiala 1/1 1) REBEGILA MARIA	A1

**C. Partea III. SARCINI .**

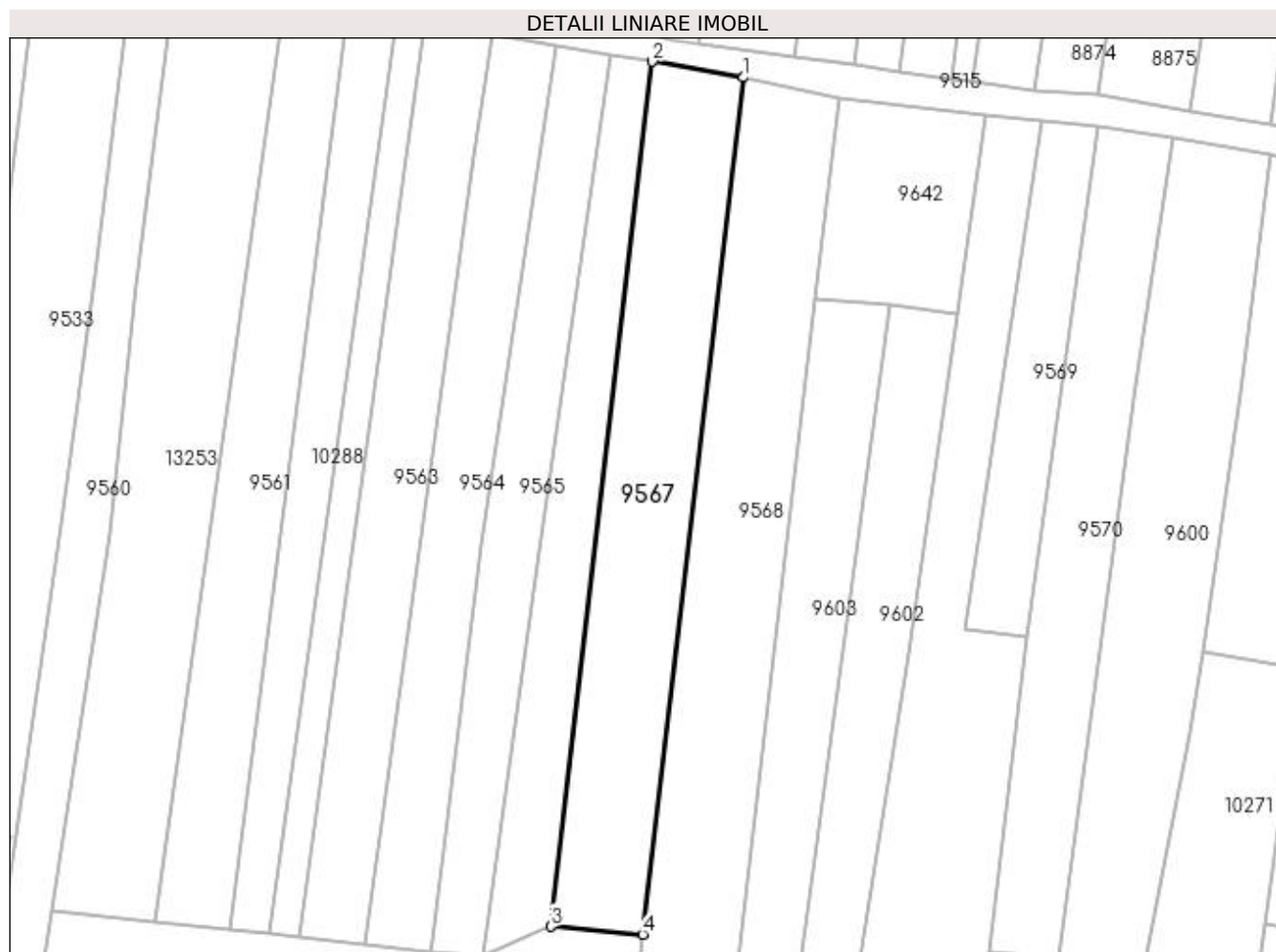
Inscrieri privind dezmembramintele dreptului de proprietate, drepturi reale de garanție și sarcini	Referințe
NU SUNT	

## Anexa Nr. 1 La Partea I

## Teren

Nr cadastral	Suprafața (mp)*	Observații / Referințe
	2.100	

\* Suprafața este determinată în planul de proiecție Stereo 70.



## Date referitoare la teren

Crt	Categorie folosință	Intra vilan	Suprafața (mp)	Tarla	Parcelă	Nr. topo	Observații / Referințe
1	arabil	DA	2.100	2	38/3	-	

## Lungime Segmente

1) Valorile lungimilor segmentelor sunt obținute din proiecție în plan.

Punct început	X / Y	Punct sfârșit	X / Y	Lungime segment (** (m)
1	427.875,003 296.145,753	2	427.860,235 296.148,313	14.988
2	427.860,235 296.148,313	3	427.843,758 296.008,315	140.964
3	427.843,758 296.008,315	4	427.858,678 296.007,047	14.974
4	427.858,678 296.007,047	1	427.875,003 296.145,753	139.664

**\*\* Lungimile segmentelor sunt determinate în planul de proiecție Stereo 70 și sunt rotunjite la 1 milimetru.**

**\*\*\* Distanța dintre puncte este formată din segmente cumulate ce sunt mai mici decât valoarea 1 milimetru.**



**DATE DESPRE IMOBILUL NR. 9568**

Oficiul de Cadastru și Publicitate Imobiliară DOLJ  
Biroul de Cadastru și Publicitate Imobiliară Craiova

**A. Partea I. Descrierea imobilului**

TEREN Intravilan

Adresa: Loc. Zanoaga, Jud. Dolj, T2, P673/4,673

Nr. Crt	Nr cadastral Nr. topografic	Suprafața* (mp)	Observații / Referințe
A1	33465	3.300	Sector cadastral:24 Teren neimprejmuit;

**B. Partea II. Proprietari și acte**

Inscrieri privitoare la dreptul de proprietate și alte drepturi reale		Referințe
<b>90236 / 04/05/2018</b>		
Act Notarial nr. CVC AUT.1225, din 17/04/2018 emis de DEFTA FLORENTIN LEONARD;		
B1	Intabulare, drept de PROPRIETATE, dobandit prin Conventie, cota actuala 1/1, cota initiala 1/1 1) MINOIU IOANA CONSTANTINA 2) MINOIU MARIUS MIHAI	A1

**C. Partea III. SARCINI**

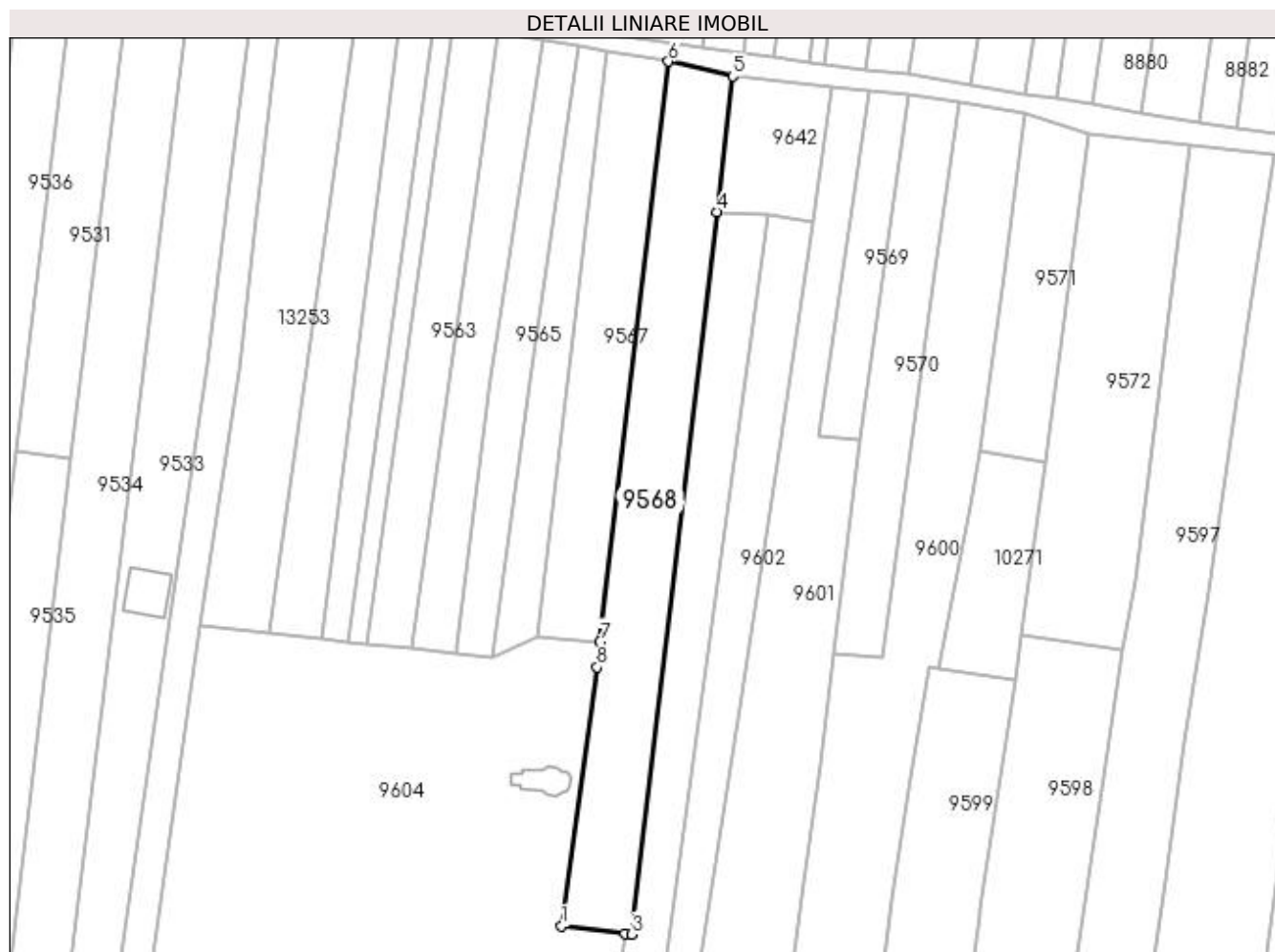
Inscrieri privind dezmembramintele dreptului de proprietate, drepturi reale de garanție și sarcini		Referințe
<b>90236 / 04/05/2018</b>		
Act Notarial nr. CVC AUT.1225, din 17/04/2018 emis de DEFTA FLORENTIN LEONARD;		
C1	Intabulare, drept de UZUFRACT VIAGER, cota actuala 1/1, cota initiala 1/1 1) COMBEI ELENA	A1

## Anexa Nr. 1 La Partea I

## Teren

Nr cadastral	Suprafața (mp)*	Observații / Referințe
33465	3.300	

\* Suprafața este determinată în planul de proiecție Stereo 70.



## Date referitoare la teren

Crt	Categorie folosință	Intra vilan	Suprafața (mp)	Tarla	Parcelă	Nr. topo	Observații / Referințe
1	arabil	DA	2.100	2	673/4	-	
2	vie	DA	1.200	2	673	-	

## Lungime Segmente

1) Valorile lungimilor segmentelor sunt obținute din proiecție în plan.

Punct început	X / Y	Punct sfârșit	X / Y	Lungime segment (** (m)
1	427.849,373 295.939,034	2	427.864,656 295.937,275	15.384
2	427.864,656 295.937,275	3	427.866,266 295.937,087	1.621
3	427.866,266 295.937,087	4	427.886,588 296.109,745	173.85
4	427.886,588 296.109,745	5	427.890,414 296.142,254	32.733

Punct început	X / Y	Punct sfârșit	X / Y	Lungime segment (** (m)
5	427.890,414 296.142,254	6	427.875,003 296.145,753	15.803
6	427.875,003 296.145,753	7	427.858,678 296.007,047	139.664
7	427.858,678 296.007,047	8	427.857,958 296.000,932	6.157
8	427.857,958 296.000,932	1	427.849,373 295.939,034	62.491

\*\* Lungimile segmentelor sunt determinate în planul de proiecție Stereo 70 și sunt rotunjite la 1 milimetru.

\*\*\* Distanța dintre puncte este formată din segmente cumulate ce sunt mai mici decât valoarea 1 milimetru.





**DATE DESPRE IMOBILUL NR. 9569**

Oficiul de Cadastru și Publicitate Imobiliară DOLJ  
Biroul de Cadastru și Publicitate Imobiliară Craiova

**A. Partea I. Descrierea imobilului**

TEREN Intravilan

Adresa: Loc. Zanoaga, Jud. Dolj, T2, P35 35/1 35/2

Nr. Crt	Nr cadastral Nr. topografic	Suprafața* (mp)	Observații / Referințe
A1		Din acte: 6.000 Masurata: 802	Sector cadastral:24 Teren neimprejmuit;

**B. Partea II. Proprietari și acte**

Inscrieri privitoare la dreptul de proprietate și alte drepturi reale		Referințe
/		
Act Administrativ nr. TDP 142-48411, din 01/08/1994 emis de CONSILIUL JUDETEAN DOLJ (CERTIFICAT DE DECES SERIA DB, NR. 147874);		
B1	Intabulare, drept de PROPRIETATE, dobandit prin Reconstituire, cota actuala 1/1, cota initiala 1/1 1) TUDOR IOANA, LIPSĂ CNP DEFUNCT:Da	A1

**C. Partea III. SARCINI .**

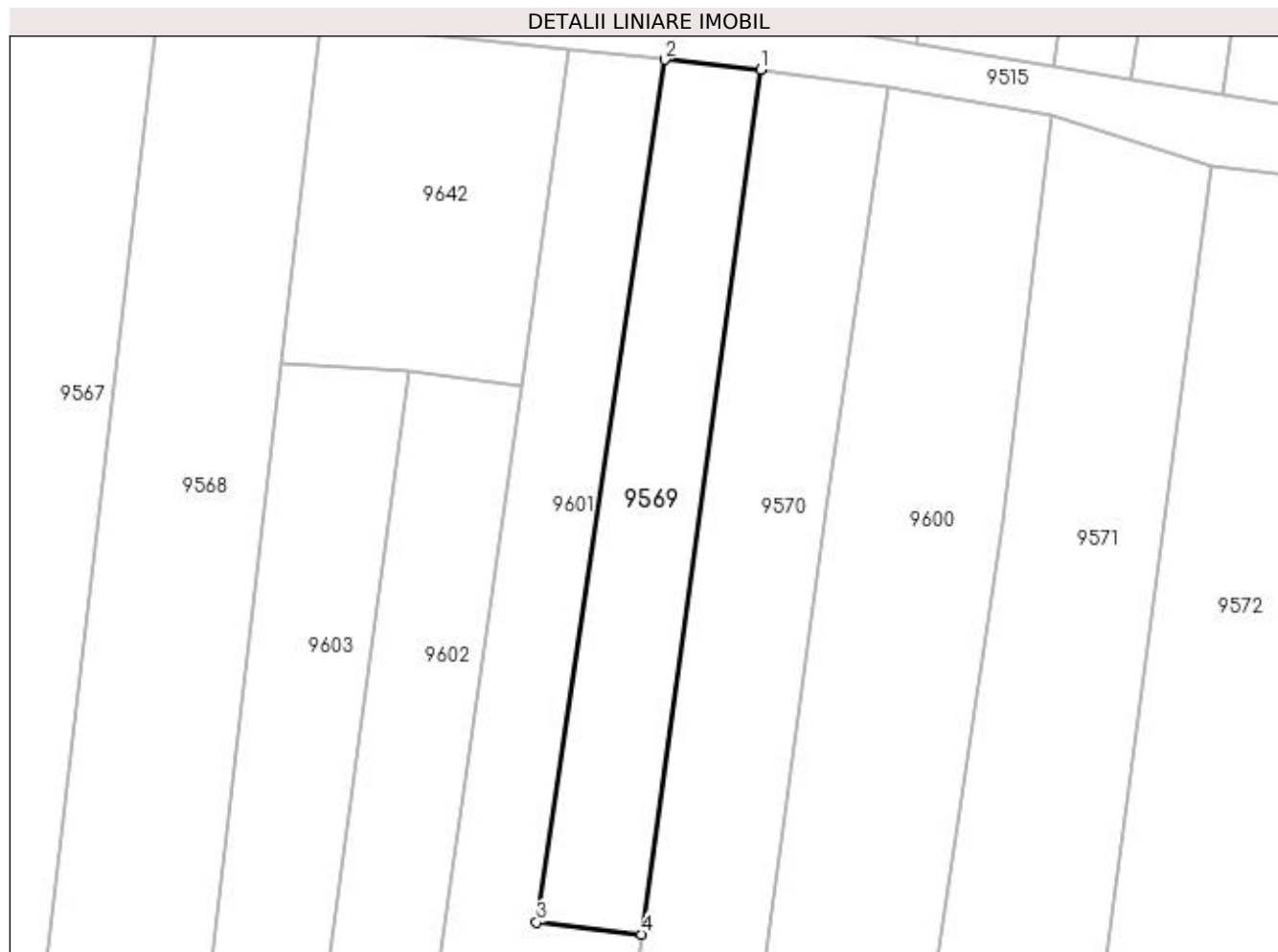
Inscrieri privind dezmembramintele dreptului de proprietate, drepturi reale de garanție și sarcini	Referințe
NU SUNT	

## Anexa Nr. 1 La Partea I

## Teren

Nr cadastral	Suprafața (mp)*	Observații / Referințe
	Din acte: 6.000 Masurata: 802	

\* Suprafața este determinată în planul de proiecție Stereo 70.



## Date referitoare la teren

Crt	Categorie folosință	Intra vilan	Suprafața (mp)	Tarla	Parcelă	Nr. topo	Observații / Referințe
1	vie	DA	802	2	35 35/1 35/2	-	

## Lungime Segmente

1) Valorile lungimilor segmentelor sunt obținute din proiecție în plan.

Punct început	X / Y	Punct sfârșit	X / Y	Lungime segment (** (m)
1	427.932,381 296.137,786	2	427.923,233 296.138,743	9.198
2	427.923,233 296.138,743	3	427.910,993 296.056,303	83.344
3	427.910,993 296.056,303	4	427.920,976 296.055,151	10.049
4	427.920,976 296.055,151	1	427.932,381 296.137,786	83.418

**\*\* Lungimile segmentelor sunt determinate în planul de proiecție Stereo 70 și sunt rotunjite la 1 milimetru.**

**\*\*\* Distanța dintre puncte este formată din segmente cumulate ce sunt mai mici decât valoarea 1 milimetru.**



**DATE DESPRE IMOBILUL NR. 9570**

Oficiul de Cadastru și Publicitate Imobiliară DOLJ  
Biroul de Cadastru și Publicitate Imobiliară Craiova

**A. Partea I. Descrierea imobilului**

TEREN Intravilan

Adresa: Loc. Zanoaga, Jud. Dolj, T2, P36/3

Nr. Crt	Nr cadastral Nr. topografic	Suprafața* (mp)	Observații / Referințe
A1		1.608	Sector cadastral:24 Teren neimprejmuit;

**B. Partea II. Proprietari și acte**

Inscrieri privitoare la dreptul de proprietate și alte drepturi reale	Referințe
/	
Act Administrativ nr. TDP 1343-45303, din 02/09/1997 emis de CONSILIUL JUDETEAN DOLJ;	
B1	A1
Intabulare, drept de PROPRIETATE, dobandit prin Reconstituire, cota actuala 1/1, cota initiala 1/1 1) ION ION, LIPSĂ CNP	

**C. Partea III. SARCINI .**

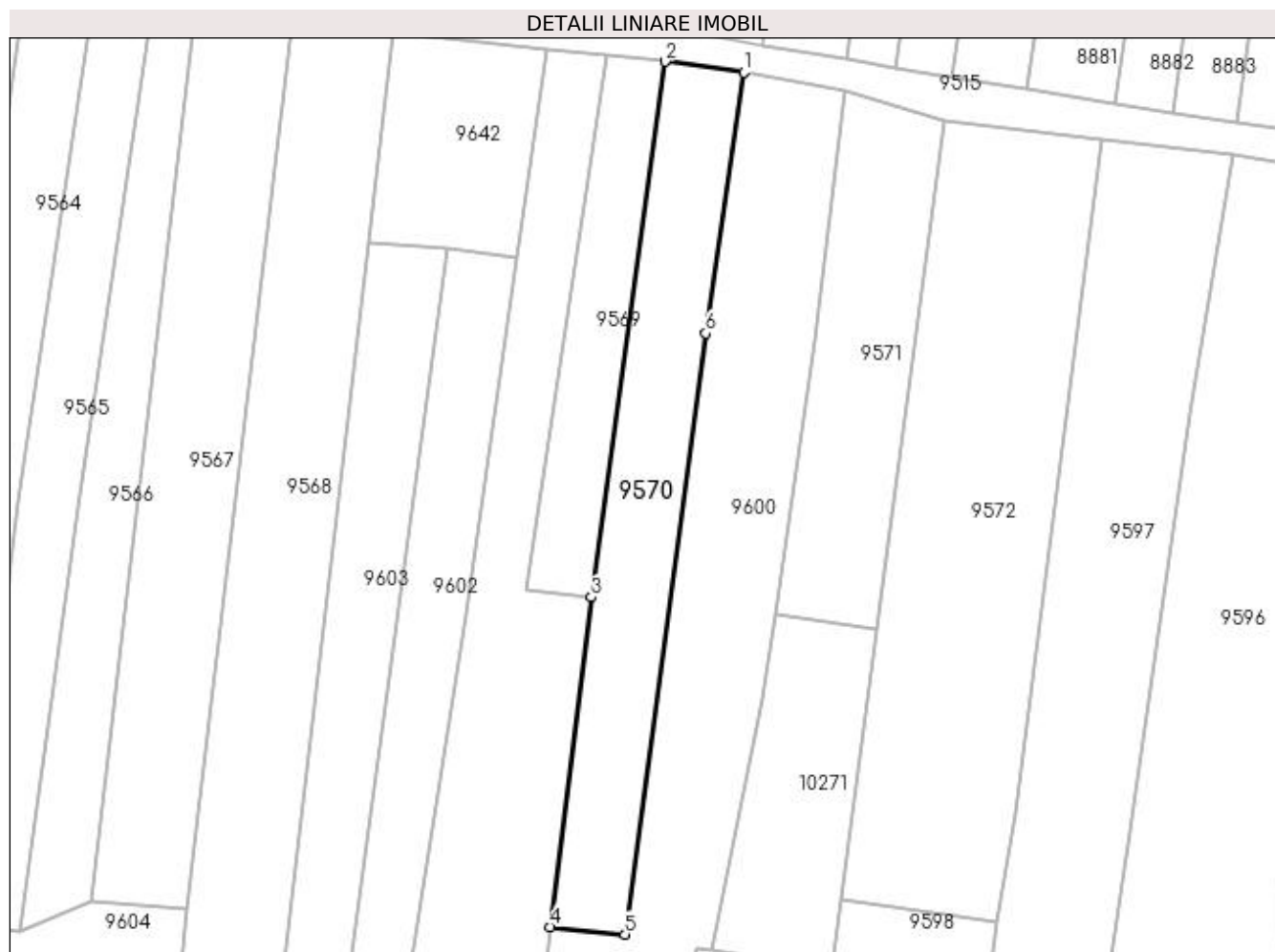
Inscrieri privind dezmembramintele dreptului de proprietate, drepturi reale de garanție și sarcini	Referințe
NU SUNT	

## Anexa Nr. 1 La Partea I

## Teren

Nr cadastral	Suprafața (mp)*	Observații / Referințe
	1.608	

\* Suprafața este determinată în planul de proiecție Stereo 70.



## Date referitoare la teren

Crt	Categorie folosință	Intravilan	Suprafața (mp)	Tarla	Parcelă	Nr. topo	Observații / Referințe
1	arabil	DA	1.608	2	36/3	-	

## Lungime Segmente

1) Valorile lungimilor segmentelor sunt obținute din proiecție în plan.

Punct început	X / Y	Punct sfârșit	X / Y	Lungime segment (** (m)
1	427.944,519 296.136,129	2	427.932,381 296.137,786	12.251
2	427.932,381 296.137,786	3	427.920,976 296.055,151	83.418
3	427.920,976 296.055,151	4	427.914,657 296.004,312	51.23
4	427.914,657 296.004,312	5	427.926,177 296.003,135	11.58
5	427.926,177 296.003,135	6	427.938,621 296.095,846	93.543

Punct început	X / Y	Punct sfârșit	X / Y	Lungime segment (** (m)
6	427.938,621 296.095,846	1	427.944,519 296.136,129	40.712

\*\* Lungimile segmentelor sunt determinate în planul de proiecție Stereo 70 și sunt rotunjite la 1 milimetru.

\*\*\* Distanța dintre puncte este formată din segmente cumulate ce sunt mai mici decât valoarea 1 milimetru.





**DATE DESPRE IMOBILUL NR. 9571**

Oficiul de Cadastru și Publicitate Imobiliară DOLJ  
Biroul de Cadastru și Publicitate Imobiliară Craiova

**A. Partea I. Descrierea imobilului**

TEREN Intravilan

Adresa: Loc. Zanoaga, Jud. Dolj, T2, P37/3

Nr. Crt	Nr cadastral Nr. topografic	Suprafața* (mp)	Observații / Referințe
A1		Din acte: 1.000 Masurata: 1.252	Sector cadastral:24 Teren neimprejmuit;

**B. Partea II. Proprietari și acte**

Inscrieri privitoare la dreptul de proprietate și alte drepturi reale		Referințe
/		
Act Notarial nr. APV AUT 1838, din 31/08/2016 emis de BNP DANA TOMITA;		
B1	Intabulare, drept de PROPRIETATE, dobandit prin lesire Din Indiviziune, cota actuala 1000/1252, cota initiala 1000/1252 1) IORDACHE ANA-ELENA	A1
Act Normativ nr. LEGEA 7, din 13/03/1996 emis de GUVERNUL ROMANIEI;		
B2	Inscrierea posesiei, drept de PROPRIETATE, dobandit prin Constituire, cota actuala 252/1252, cota initiala 252/1252 1) IORDACHE ANA-ELENA	A1

**C. Partea III. SARCINI .**

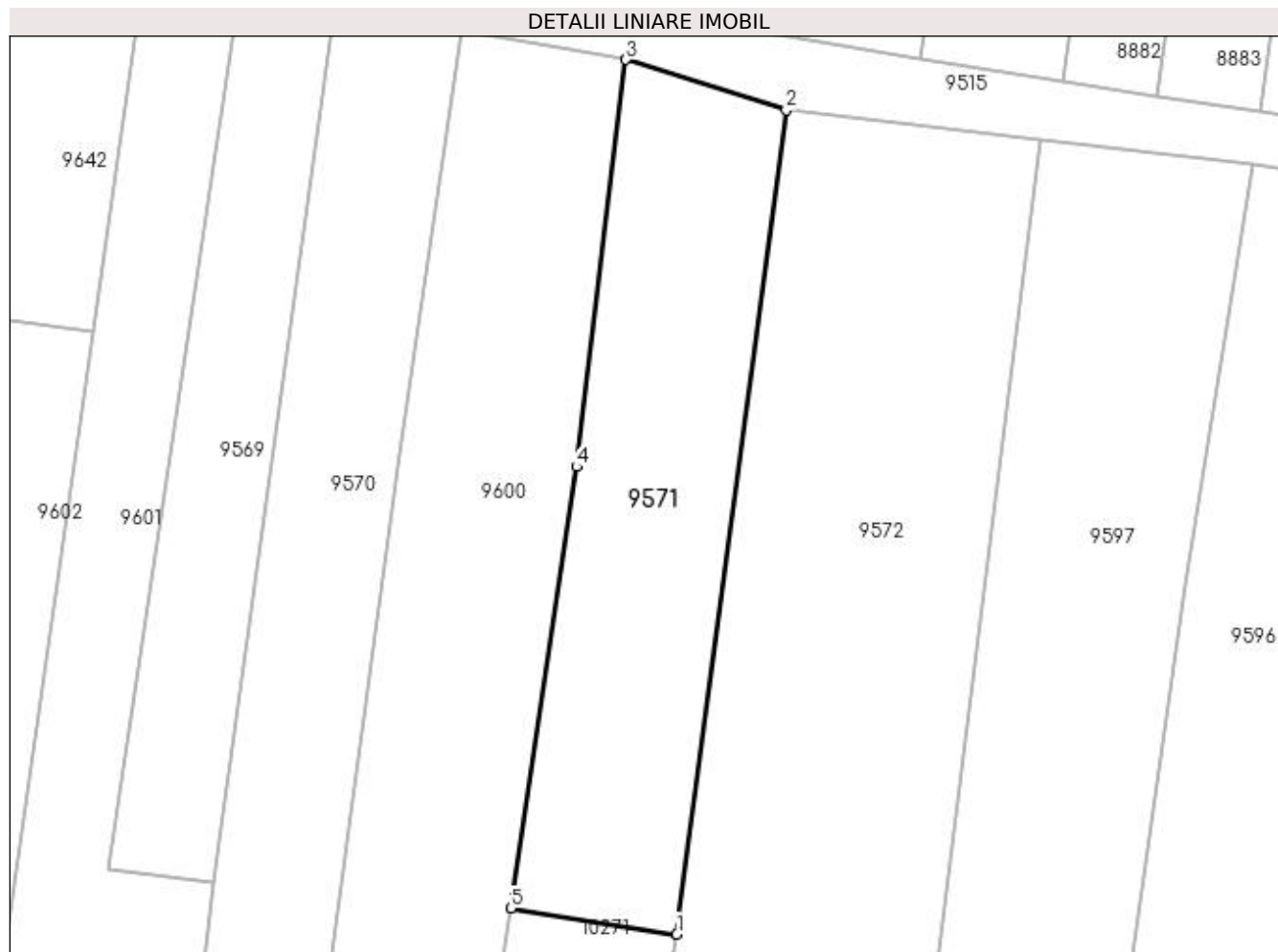
Inscrieri privind dezmembramintele dreptului de proprietate, drepturi reale de garanție și sarcini	Referințe
NU SUNT	

## Anexa Nr. 1 La Partea I

## Teren

Nr cadastral	Suprafața (mp)*	Observații / Referințe
	Din acte: 1.000 Masurata: 1.252	

\* Suprafața este determinată în planul de proiecție Stereo 70.



## Date referitoare la teren

Crt	Categorie folosință	Intra vilan	Suprafața (mp)	Tarla	Parcelă	Nr. topo	Observații / Referințe
1	vie	DA	1.252	2	37/3	-	

## Lungime Segmente

1) Valorile lungimilor segmentelor sunt obținute din proiecție în plan.

Punct început	X / Y	Punct sfârșit	X / Y	Lungime segment (** (m)
1	427.965,059 296.050,159	2	427.975,478 296.128,559	79.089
2	427.975,478 296.128,559	3	427.960,209 296.133,373	16.01
3	427.960,209 296.133,373	4	427.955,514 296.094,64	39.017
4	427.955,514 296.094,64	5	427.949,285 296.052,639	42.46
5	427.949,285 296.052,639	1	427.965,059 296.050,159	15.967

**\*\* Lungimile segmentelor sunt determinate în planul de proiecție Stereo 70 și sunt rotunjite la 1 milimetru.**

**\*\*\* Distanța dintre puncte este formată din segmente cumulate ce sunt mai mici decât valoarea 1 milimetru.**



**DATE DESPRE IMOBILUL NR. 9572**

Oficiul de Cadastru și Publicitate Imobiliară DOLJ  
Biroul de Cadastru și Publicitate Imobiliară Craiova

**A. Partea I. Descrierea imobilului**

TEREN Intravilan

Adresa: Loc. Zanoaga, Jud. Dolj, T2, P34/3

Nr. Crt	Nr cadastral Nr. topografic	Suprafața* (mp)	Observații / Referințe
A1		3.000	Sector cadastral:24 Teren neimpregmuit;

**B. Partea II. Proprietari și acte**

Inscrieri privitoare la dreptul de proprietate și alte drepturi reale		Referințe
/		
Act Notarial nr. APV 335, din 09/03/2017 emis de BNP IONASCU NICOLAE;		
B1	Intabulare, drept de PROPRIETATE, dobandit prin Succesiune, cota actuala 1/1, cota initiala 1/1 1) REBEGILA MARIA	A1

**C. Partea III. SARCINI .**

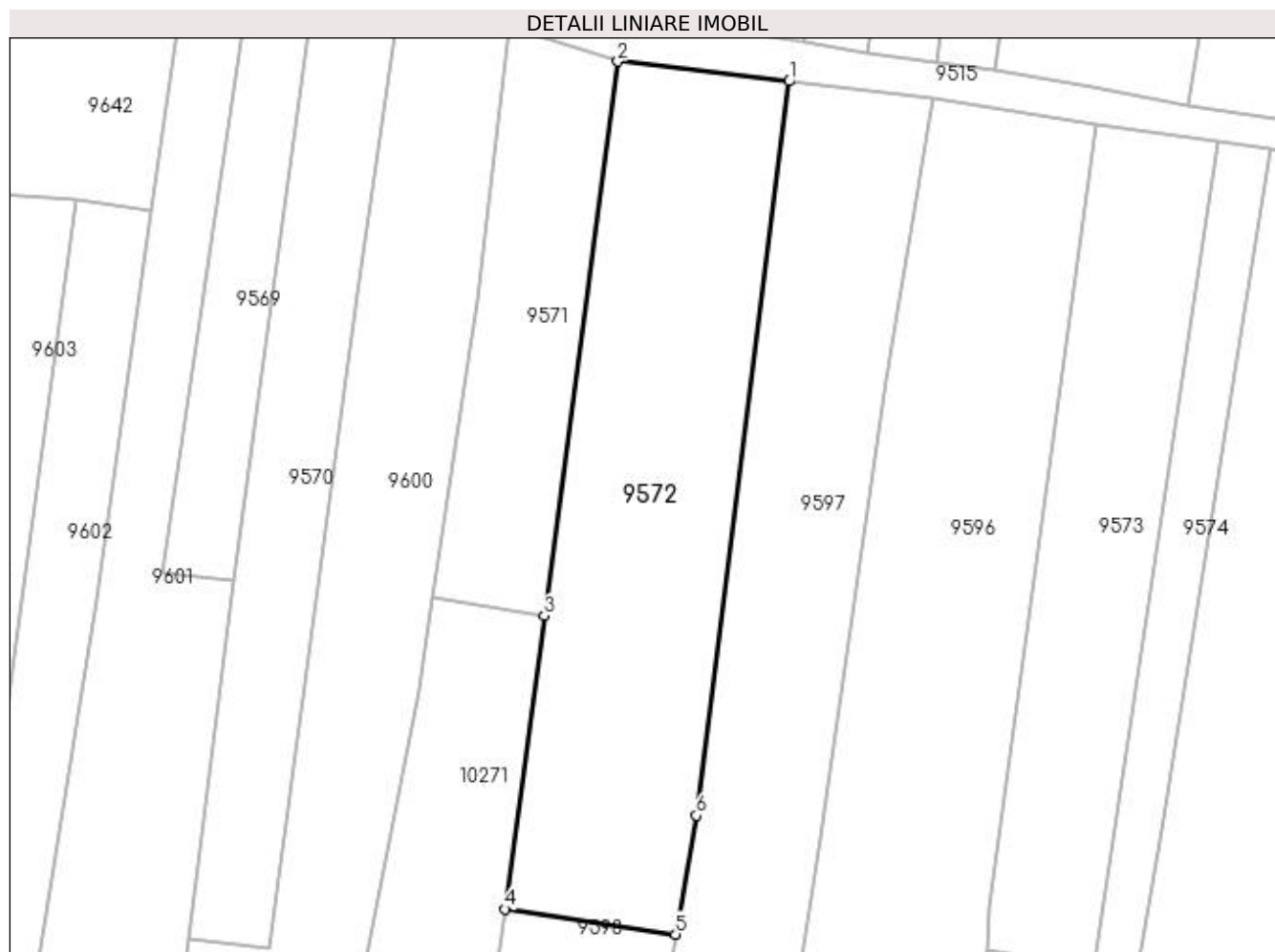
Inscrieri privind dezmembramintele dreptului de proprietate, drepturi reale de garanție și sarcini	Referințe
NU SUNT	

## Anexa Nr. 1 La Partea I

## Teren

Nr cadastral	Suprafața (mp)*	Observații / Referințe
	3.000	

\* Suprafața este determinată în planul de proiecție Stereo 70.



## Date referitoare la teren

Crt	Categorie folosință	Intra vilan	Suprafața (mp)	Tarla	Parcelă	Nr. topo	Observații / Referințe
1	arabil	DA	3.000	2	34/3	-	

## Lungime Segmente

1) Valorile lungimilor segmentelor sunt obținute din proiecție în plan.

Punct început	X / Y	Punct sfârșit	X / Y	Lungime segment (** (m)
1	427.999,683 296.125,754	2	427.975,478 296.128,559	24.367
2	427.975,478 296.128,559	3	427.965,059 296.050,159	79.089
3	427.965,059 296.050,159	4	427.959,543 296.008,654	41.87
4	427.959,543 296.008,654	5	427.983,635 296.005,074	24.357
5	427.983,635 296.005,074	6	427.986,59 296.021,866	17.05

Punct început	X / Y	Punct sfârșit	X / Y	Lungime segment (** (m)
6	427.986,59 296.021,866	1	427.999,683 296.125,754	104.709

\*\* Lungimile segmentelor sunt determinate în planul de proiecție Stereo 70 și sunt rotunjite la 1 milimetru.

\*\*\* Distanța dintre puncte este formată din segmente cumulate ce sunt mai mici decât valoarea 1 milimetru.





**DATE DESPRE IMOBILUL NR. 9573**

Oficiul de Cadastru și Publicitate Imobiliară DOLJ  
Biroul de Cadastru și Publicitate Imobiliară Craiova

**A. Partea I. Descrierea imobilului**

TEREN Intravilan

Adresa: Loc. Zanoaga, Jud. Dolj, T2, P41/4

Nr. Crt	Nr cadastral Nr. topografic	Suprafața* (mp)	Observații / Referințe
A1		Din acte: 2.000 Masurata: 1.977	Sector cadastral:24 Teren neimprejmuit;

**B. Partea II. Proprietari și acte**

Inscrieri privitoare la dreptul de proprietate și alte drepturi reale		Referințe
/		
Act Administrativ nr. TDP 915-46046, din 17/04/1997 emis de CONSILIUL JUDETEAN DOLJ (CERTIFICAT DE DECES SERIA D9, NR. 037687);		
B1	Intabulare, drept de PROPRIETATE, dobandit prin Reconstituire, cota actuala 1/1, cota initiala 1/1 1) VLADU GHEORGHE, LIPSĂ CNP DEFUNCT:Da	A1

**C. Partea III. SARCINI .**

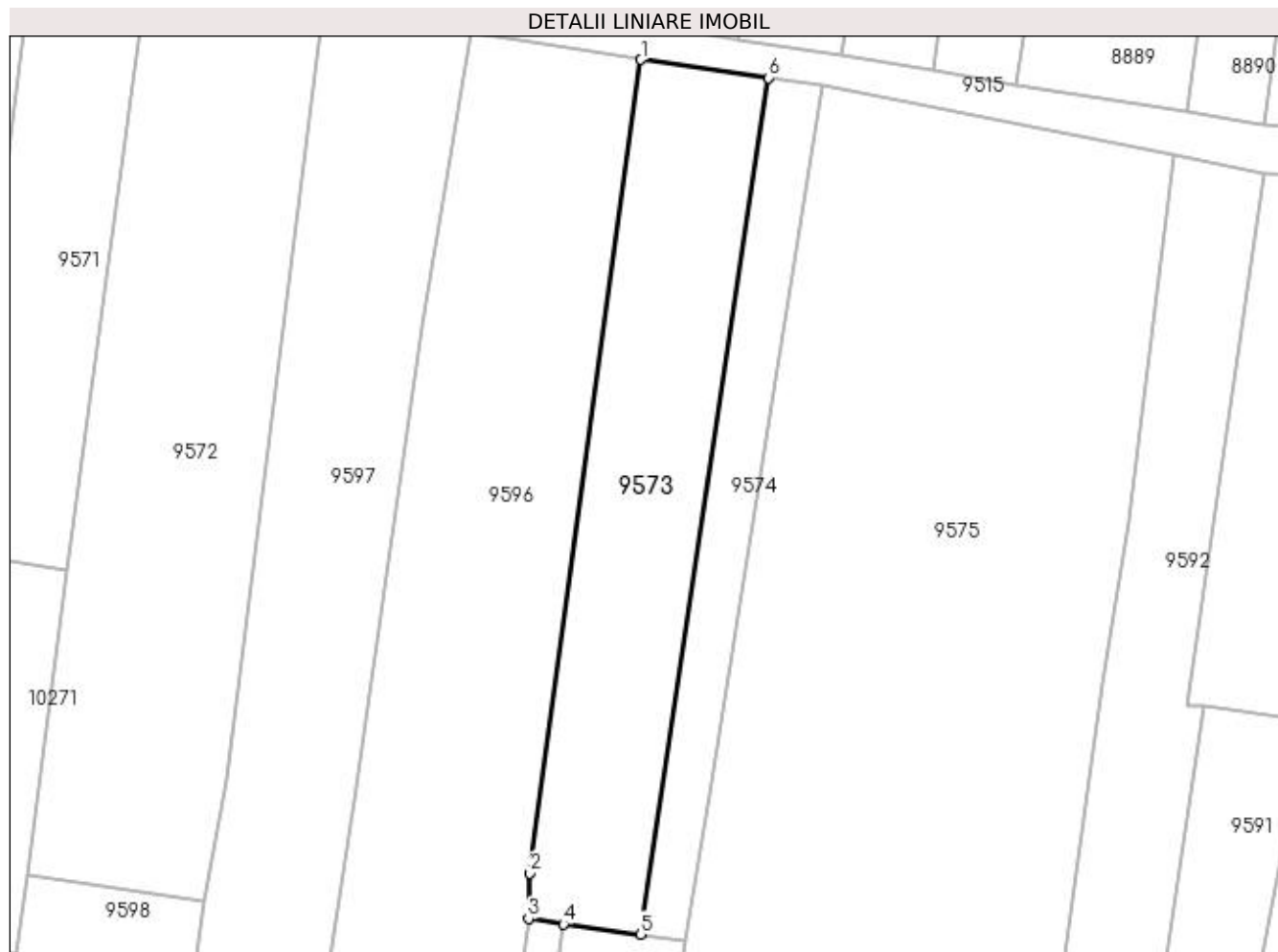
Inscrieri privind dezmembramintele dreptului de proprietate, drepturi reale de garanție și sarcini	Referințe
NU SUNT	

## Anexa Nr. 1 La Partea I

## Teren

Nr cadastral	Suprafața (mp)*	Observații / Referințe
	Din acte: 2.000 Masurata: 1.977	

\* Suprafața este determinată în planul de proiecție Stereo 70.



## Date referitoare la teren

Crt	Categorie folosință	Intra vilan	Suprafața (mp)	Tarla	Parcelă	Nr. topo	Observații / Referințe
1	arabil	DA	1.977	2	41/4	-	

## Lungime Segmente

1) Valorile lungimilor segmentelor sunt obținute din proiecție în plan.

Punct început	X / Y	Punct sfârșit	X / Y	Lungime segment (** (m)
1	428.043,078 296.119,627	2	428.027,96 296.008,959	111.696
2	428.027,96 296.008,959	3	428.027,784 296.002,787	6.175
3	428.027,784 296.002,787	4	428.032,545 296.002,034	4.82
4	428.032,545 296.002,034	5	428.042,989 296.000,635	10.538
5	428.042,989 296.000,635	6	428.060,475 296.117,155	117.825

Punct început	X / Y	Punct sfârșit	X / Y	Lungime segment (** (m)
6	428.060,475 296.117,155	1	428.043,078 296.119,627	17.572

\*\* Lungimile segmentelor sunt determinate în planul de proiecție Stereo 70 și sunt rotunjite la 1 milimetru.

\*\*\* Distanța dintre puncte este formată din segmente cumulate ce sunt mai mici decât valoarea 1 milimetru.



**DATE DESPRE IMOBILUL NR. 9574**

Oficiul de Cadastru și Publicitate Imobiliară DOLJ  
Biroul de Cadastru și Publicitate Imobiliară Craiova

**A. Partea I. Descrierea imobilului**

TEREN Intravilan

Adresa: Loc. Zanoaga, Jud. Dolj, T2, P41/3

Nr. Crt	Nr cadastral Nr. topografic	Suprafața* (mp)	Observații / Referințe
A1		800	Sector cadastral:24 Teren neimprejmuit;

**B. Partea II. Proprietari și acte**

Inscrieri privitoare la dreptul de proprietate și alte drepturi reale		Referințe
/		
Act Administrativ nr. TDP 532-58836, din 20/10/1995 emis de CONSILIUL JUDETEAN DOLJ (CERTIFICAT DE DECES SERIA DZ, NR. 526708);		
B1	Intabulare, drept de PROPRIETATE, dobandit prin Reconstituire, cota actuala 1/1, cota initiala 1/1 1) LUPU JEAN, LIPSĂ CNP DEFUNCT:Da	A1

**C. Partea III. SARCINI .**

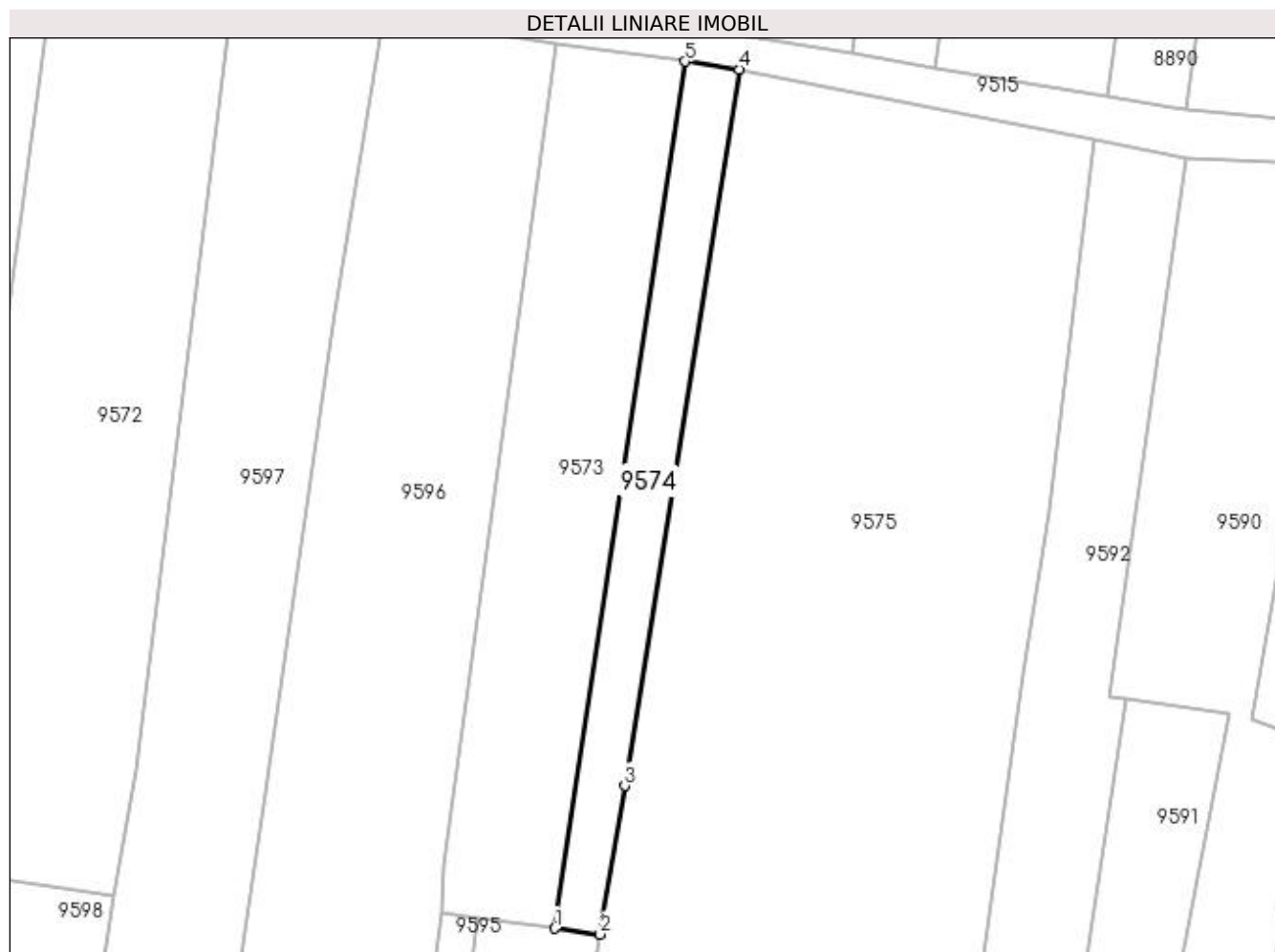
Inscrieri privind dezmembramintele dreptului de proprietate, drepturi reale de garanție și sarcini	Referințe
NU SUNT	

## Anexa Nr. 1 La Partea I

## Teren

Nr cadastral	Suprafața (mp)*	Observații / Referințe
	800	

\* Suprafața este determinată în planul de proiecție Stereo 70.



## Date referitoare la teren

Crt	Categorie folosință	Intra vilan	Suprafața (mp)	Tarla	Parcelă	Nr. topo	Observații / Referințe
1	arabil	DA	800	2	41/3	-	

## Lungime Segmente

1) Valorile lungimilor segmentelor sunt obținute din proiecție în plan.

Punct început	X / Y	Punct sfârșit	X / Y	Lungime segment (** (m)
1	428.042,989 296.000,635	2	428.049,067 295.999,821	6.132
2	428.049,067 295.999,821	3	428.052,365 296.019,794	20.243
3	428.052,365 296.019,794	4	428.067,776 296.116,118	97.549
4	428.067,776 296.116,118	5	428.060,475 296.117,155	7.375
5	428.060,475 296.117,155	1	428.042,989 296.000,635	117.825

**\*\* Lungimile segmentelor sunt determinate în planul de proiecție Stereo 70 și sunt rotunjite la 1 milimetru.**

**\*\*\* Distanța dintre puncte este formată din segmente cumulate ce sunt mai mici decât valoarea 1 milimetru.**





**DATE DESPRE IMOBILUL NR. 9575**

Oficiul de Cadastru și Publicitate Imobiliară DOLJ  
Biroul de Cadastru și Publicitate Imobiliară Craiova

**A. Partea I. Descrierea imobilului**

TEREN Intravilan

Adresa: Loc. Zanoaga, Jud. Dolj, T2, P42/3

Nr. Crt	Nr cadastral Nr. topografic	Suprafața* (mp)	Observații / Referințe
A1		Din acte: 6.700 Masurata: 6.406	Sector cadastral:24 Teren neimprejmuit;

**B. Partea II. Proprietari și acte**

Inscrieri privitoare la dreptul de proprietate și alte drepturi reale		Referințe
/		
Act Administrativ nr. TDP 3087, din 06/12/2004 emis de CONSILIUL JUDETEAN DOLJ;		
B1	Intabulare, drept de PROPRIETATE, dobandit prin Reconstituire, cota actuala 1/1, cota initiala 1/1 1) NEACȘU GHEORGHÎȚA, LIPSĂ CNP 2) TEMIȘAN ELEONORA-MIHAELA, LIPSĂ CNP	A1

**C. Partea III. SARCINI .**

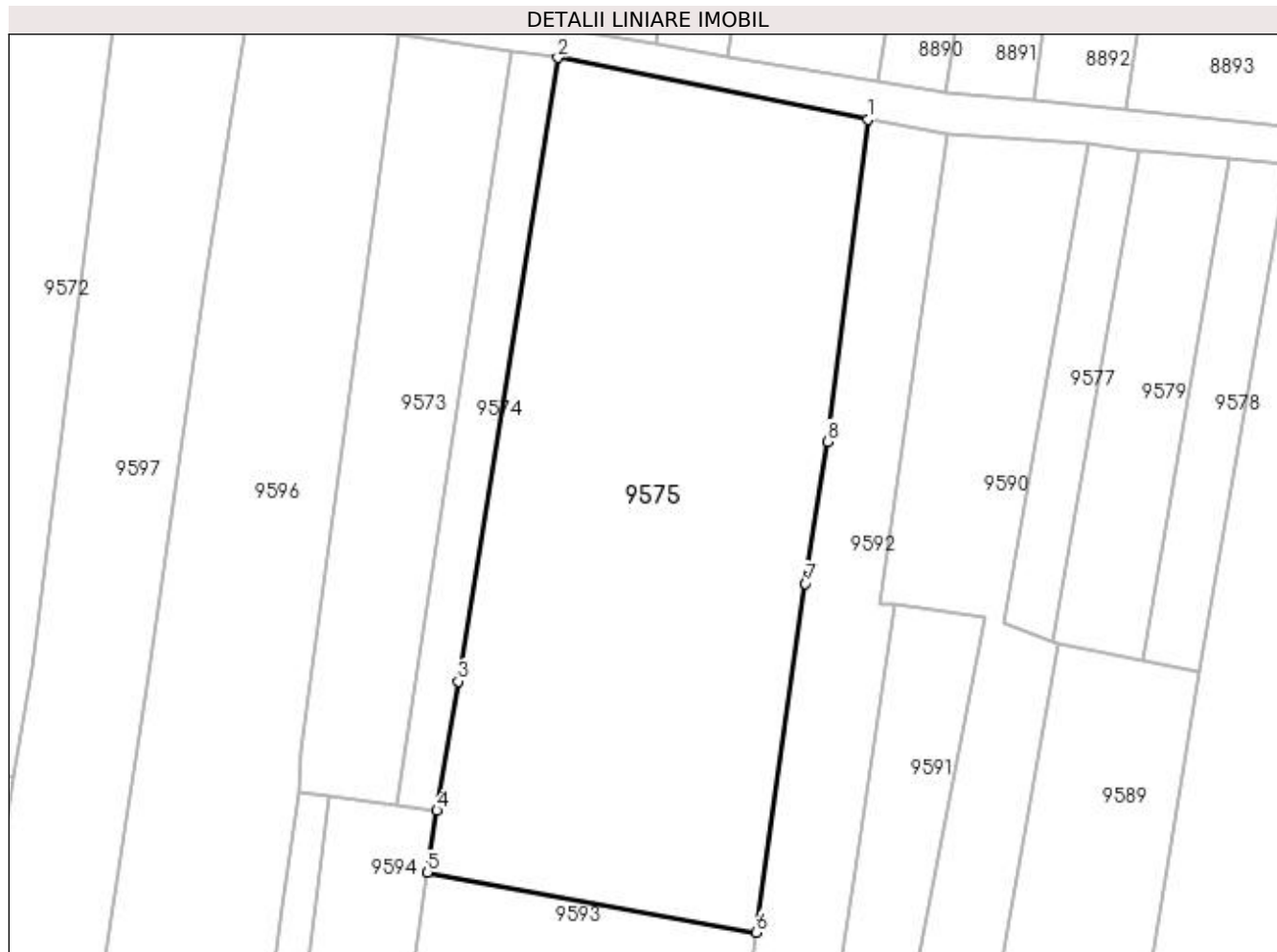
Inscrieri privind dezmembramintele dreptului de proprietate, drepturi reale de garanție și sarcini	Referințe
NU SUNT	

## Anexa Nr. 1 La Partea I

## Teren

Nr cadastral	Suprafața (mp)*	Observații / Referințe
	Din acte: 6.700 Masurata: 6.406	

\* Suprafața este determinată în planul de proiecție Stereo 70.



## Date referitoare la teren

Crt	Categorie folosință	Intra vilan	Suprafața (mp)	Tarla	Parcelă	Nr. topo	Observații / Referințe
1	arabil	DA	6.406	2	42/3	-	

## Lungime Segmente

1) Valorile lungimilor segmentelor sunt obținute din proiecție în plan.

Punct început	X / Y	Punct sfârșit	X / Y	Lungime segment (** (m)
1	428.115,626 296.106,571	2	428.067,776 296.116,118	48.793
2	428.067,776 296.116,118	3	428.052,365 296.019,794	97.549
3	428.052,365 296.019,794	4	428.049,067 295.999,821	20.243
4	428.049,067 295.999,821	5	428.047,663 295.990,267	9.657
5	428.047,663 295.990,267	6	428.098,445 295.981,012	51.619

Punct început	X / Y	Punct sfârșit	X / Y	Lungime segment (** (m)
6	428.098,445 295.981,012	7	428.106,019 296.034,901	54.419
7	428.106,019 296.034,901	8	428.109,421 296.056,831	22.192
8	428.109,421 296.056,831	1	428.115,626 296.106,571	50.126

\*\* Lungimile segmentelor sunt determinate în planul de proiecție Stereo 70 și sunt rotunjite la 1 milimetru.

\*\*\* Distanța dintre puncte este formată din segmente cumulate ce sunt mai mici decât valoarea 1 milimetru.



**DATE DESPRE IMOBILUL NR. 9576**

Oficiul de Cadastru și Publicitate Imobiliară DOLJ  
Biroul de Cadastru și Publicitate Imobiliară Craiova

**A. Partea I. Descrierea imobilului**

TEREN Intravilan

Adresa: Loc. Zanoaga, Nr. 180, Jud. Dolj, T2, P41

Nr. Crt	Nr cadastral Nr. topografic	Suprafața* (mp)	Observații / Referințe
A1		Din acte: 1.000 Masurata: 912	Sector cadastral:24 Teren neimprejmuit;

**B. Partea II. Proprietari și acte**

Inscrieri privitoare la dreptul de proprietate și alte drepturi reale		Referințe
/		
Act Administrativ nr. TDP 8-59353, din 30/01/1992 emis de COMISIA JUDETEANA DOLJ;		
B1	Intabulare, drept de PROPRIETATE, dobandit prin Reconstituire, cota actuala 1/1, cota initiala 1/1 1) FIERARU PETRE, LIPSĂ CNP	A1

**C. Partea III. SARCINI .**

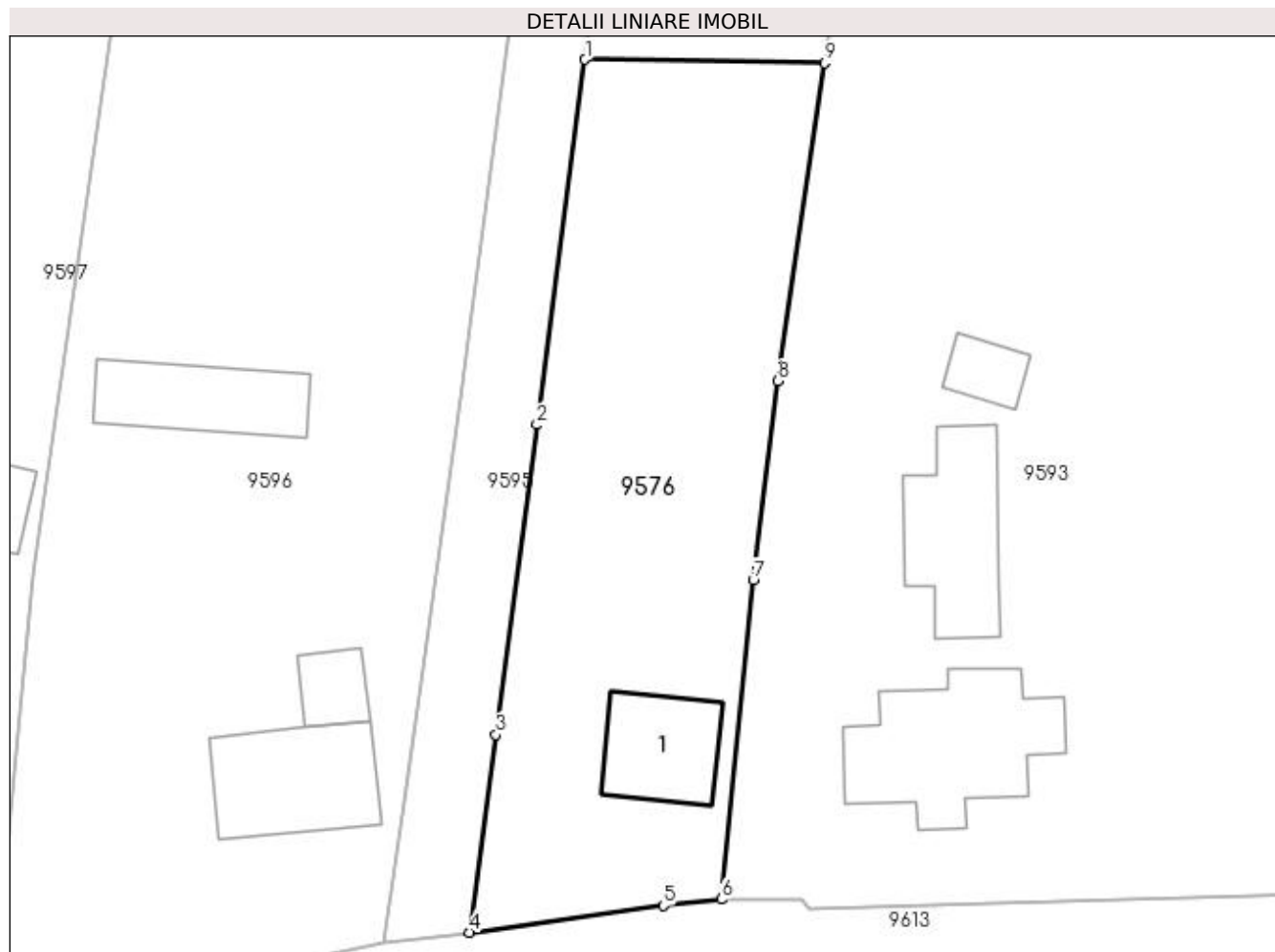
Inscrieri privind dezmembramintele dreptului de proprietate, drepturi reale de garanție și sarcini	Referințe
NU SUNT	

## Anexa Nr. 1 La Partea I

## Teren

Nr cadastral	Suprafața (mp)*	Observații / Referințe
	Din acte: 1.000 Masurata: 912	

\* Suprafața este determinată în planul de proiecție Stereo 70.



## Date referitoare la teren

Crt	Categorie folosință	Intra vilan	Suprafața (mp)	Tarla	Parcelă	Nr. topo	Observații / Referințe
1	curți constructii	DA	612	2	41	-	
2	arabil	DA	300	2	41	-	

## Date referitoare la construcții

Crt	Număr	Destinație construcție	Supraf. (mp)	Situație juridică	Observații / Referințe
A1.1		construcții de locuințe	52	Fara acte	Nr. niveluri:1; S. construita la sol:52 mp; LOCUINTA

## Lungime Segmente

1) Valorile lungimilor segmentelor sunt obținute din proiecție în plan.

Punct început	X / Y	Punct sfârșit	X / Y	Lungime segment (** (m)
1	428.025,019 295.945,263	2	428.021,804 295.920,862	24.612
2	428.021,804 295.920,862	3	428.019,063 295.900,151	20.892
3	428.019,063 295.900,151	4	428.017,313 295.886,923	13.343

Punct început	X / Y	Punct sfârșit	X / Y	Lungime segment (** (m)
4	428.017,313 295.886,923	5	428.030,242 295.888,728	13.054
5	428.030,242 295.888,728	6	428.034,121 295.889,133	3.9
6	428.034,121 295.889,133	7	428.036,272 295.910,48	21.455
7	428.036,272 295.910,48	8	428.037,9 295.923,784	13.404
8	428.037,9 295.923,784	9	428.041,02 295.945,031	21.474
9	428.041,02 295.945,031	1	428.025,019 295.945,263	16.003

\*\* Lungimile segmentelor sunt determinate în planul de proiecție Stereo 70 și sunt rotunjite la 1 milimetru.

\*\*\* Distanța dintre puncte este formată din segmente cumulate ce sunt mai mici decât valoarea 1 milimetru.





**DATE DESPRE IMOBILUL NR. 9577**

Oficiul de Cadastru și Publicitate Imobiliară DOLJ  
Biroul de Cadastru și Publicitate Imobiliară Craiova

**A. Partea I. Descrierea imobilului**

TEREN Intravilan

Adresa: Loc. Zanoaga, Jud. Dolj, T2, P45/3

Nr. Crt	Nr cadastral Nr. topografic	Suprafața* (mp)	Observații / Referințe
A1		600	Sector cadastral:24 Teren neimprejmuit;

**B. Partea II. Proprietari și acte**

Inscrieri privitoare la dreptul de proprietate și alte drepturi reale	Referințe
/	
Act Administrativ nr. TDP 467-46024, din 11/10/1995 emis de CONSILIUL JUDEȚEAN DOLJ;	
B1	A1
Intabulare, drept de PROPRIETATE, dobândit prin Reconstituire, cota actuala 1/1, cota initiala 1/1 1) NEACȘU GHEORGHÎȚA, LIPSĂ CNP	

**C. Partea III. SARCINI .**

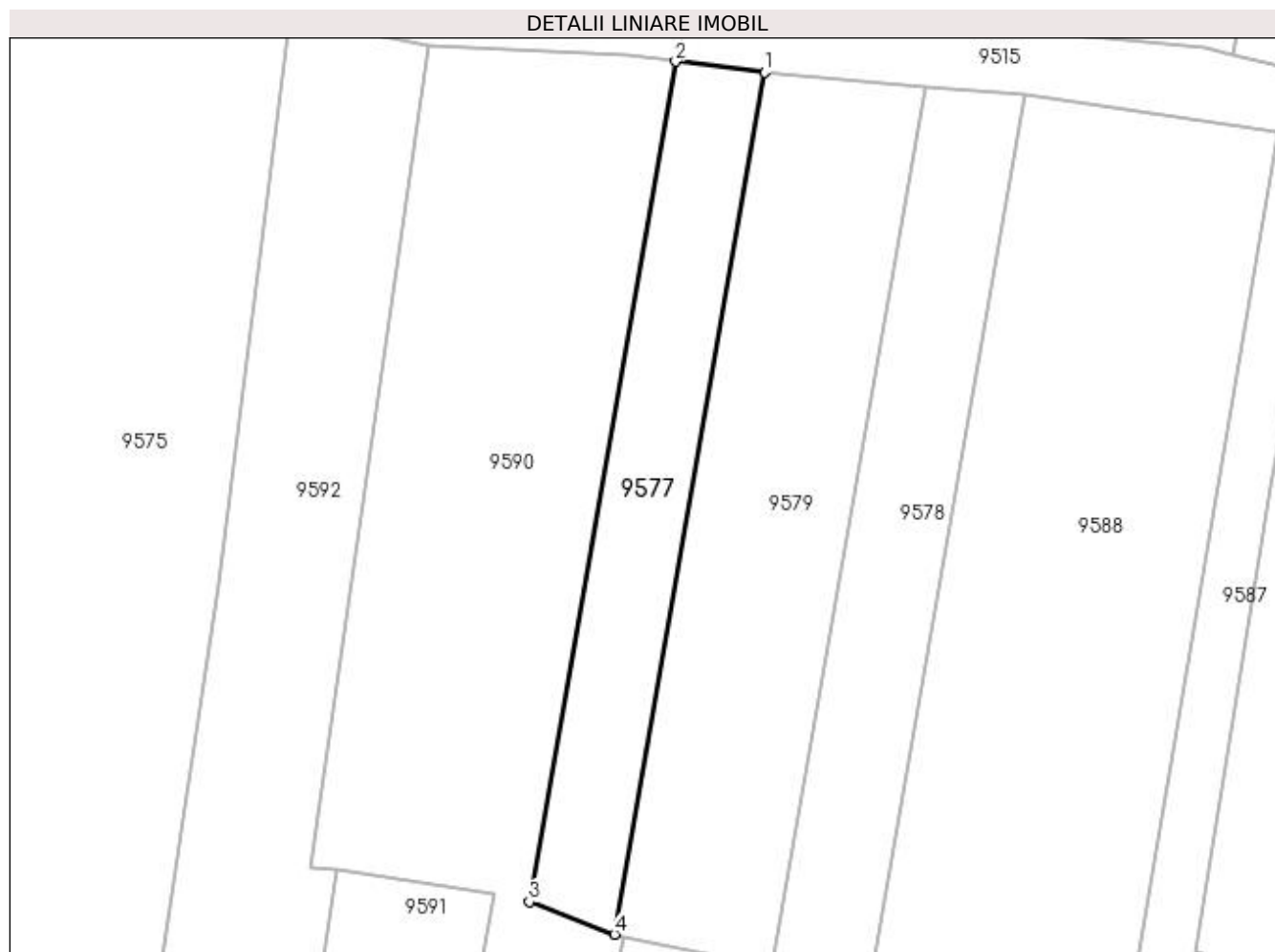
Inscrieri privind dezmembramintele dreptului de proprietate, drepturi reale de garanție și sarcini	Referințe
NU SUNT	

## Anexa Nr. 1 La Partea I

## Teren

Nr cadastral	Suprafața (mp)*	Observații / Referințe
	600	

\* Suprafața este determinată în planul de proiecție Stereo 70.



## Date referitoare la teren

Crt	Categorie folosință	Intra vilan	Suprafața (mp)	Tarla	Parcelă	Nr. topo	Observații / Referințe
1	arabil	DA	600	2	45/3	-	

## Lungime Segmente

1) Valorile lungimilor segmentelor sunt obținute din proiecție în plan.

Punct început	X / Y	Punct sfârșit	X / Y	Lungime segment (** (m)
1	428.157,489 296.101,804	2	428.149,646 296.102,765	7.901
2	428.149,646 296.102,765	3	428.136,767 296.028,807	75.072
3	428.136,767 296.028,807	4	428.144,279 296.025,946	8.038
4	428.144,279 296.025,946	1	428.157,489 296.101,804	77.0

**\*\* Lungimile segmentelor sunt determinate în planul de proiecție Stereo 70 și sunt rotunjite la 1 milimetru.**

**\*\*\* Distanța dintre puncte este formată din segmente cumulate ce sunt mai mici decât valoarea 1 milimetru.**



**DATE DESPRE IMOBILUL NR. 9578**

Oficiul de Cadastru și Publicitate Imobiliară DOLJ  
Biroul de Cadastru și Publicitate Imobiliară Craiova

**A. Partea I. Descrierea imobilului**

TEREN Intravilan

Adresa: Loc. Zanoaga, Jud. Dolj, T2, P41/4

Nr. Crt	Nr cadastral Nr. topografic	Suprafața* (mp)	Observații / Referințe
A1		700	Sector cadastral:24 Teren neimprejmuit;

**B. Partea II. Proprietari și acte**

Inscrieri privitoare la dreptul de proprietate și alte drepturi reale	Referințe
/	
Act Notarial nr. CM 87, din 21/07/2003 emis de BNP PATRAU GHEORGHE;	
B1	A1
Intabulare, drept de PROPRIETATE, dobandit prin Succesiune, cota actuala 1/1, cota initiala 1/1 1) ZAMFIR MARIN	

**C. Partea III. SARCINI .**

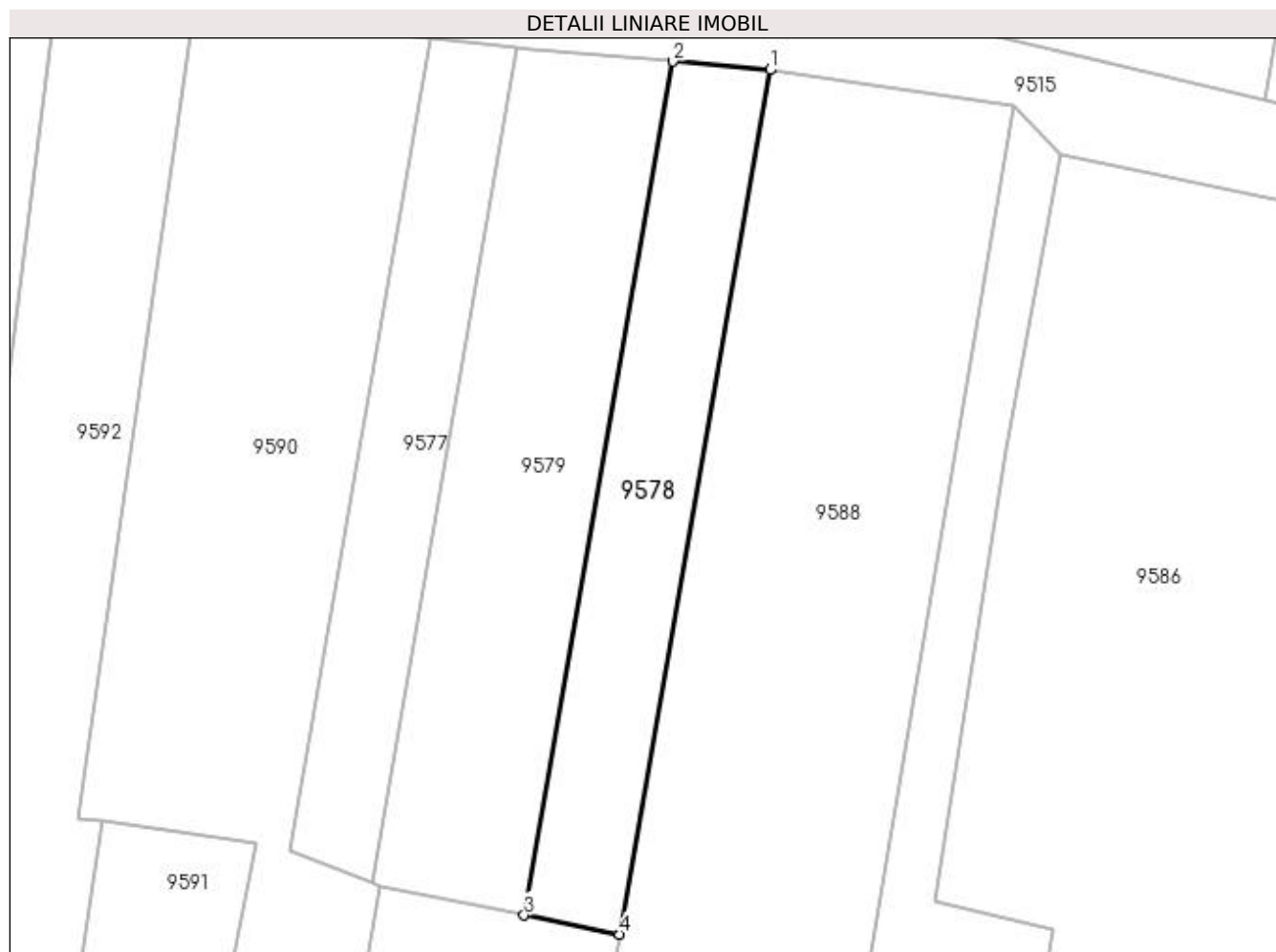
Inscrieri privind dezmembramintele dreptului de proprietate, drepturi reale de garanție și sarcini	Referințe
NU SUNT	

## Anexa Nr. 1 La Partea I

## Teren

Nr cadastral	Suprafața (mp)*	Observații / Referințe
	700	

\* Suprafața este determinată în planul de proiecție Stereo 70.



## Date referitoare la teren

Crt	Categorie folosință	Intra vilan	Suprafața (mp)	Tarla	Parcelă	Nr. topo	Observații / Referințe
1	arabil	DA	700	2	41/4	-	

## Lungime Segmente

1) Valorile lungimilor segmentelor sunt obținute din proiecție în plan.

Punct început	X / Y	Punct sfârșit	X / Y	Lungime segment (** (m)
1	428.180,446 296.099,82	2	428.171,611 296.100,59	8.868
2	428.171,611 296.100,59	3	428.158,106 296.023,034	78.724
3	428.158,106 296.023,034	4	428.166,771 296.021,292	8.839
4	428.166,771 296.021,292	1	428.180,446 296.099,82	79.71

**\*\* Lungimile segmentelor sunt determinate în planul de proiecție Stereo 70 și sunt rotunjite la 1 milimetru.**

**\*\*\* Distanța dintre puncte este formată din segmente cumulate ce sunt mai mici decât valoarea 1 milimetru.**





**DATE DESPRE IMOBILUL NR. 9579**

Oficiul de Cadastru și Publicitate Imobiliară DOLJ  
Biroul de Cadastru și Publicitate Imobiliară Craiova

**A. Partea I. Descrierea imobilului**

TEREN Intravilan

Adresa: Loc. Zanoaga, Jud. Dolj, T2, P46/2

Nr. Crt	Nr cadastral Nr. topografic	Suprafața* (mp)	Observații / Referințe
A1		1.100	Sector cadastral:24 Teren neimprejmuit;

**B. Partea II. Proprietari și acte**

Inscrieri privitoare la dreptul de proprietate și alte drepturi reale	Referințe
/	
Act Administrativ nr. TDP 1638-44791, din 08/06/1999 emis de COMISIA JUDETEANA DOLJ;	
B1	A1
Intabulare, drept de PROPRIETATE, dobandit prin Reconstituire, cota actuala 1/1, cota initiala 1/1 1) DINCA CONSTANTA, LIPSĂ CNP	

**C. Partea III. SARCINI .**

Inscrieri privind dezmembramintele dreptului de proprietate, drepturi reale de garanție și sarcini	Referințe
NU SUNT	

## Anexa Nr. 1 La Partea I

## Teren

Nr cadastral	Suprafața (mp)*	Observații / Referințe
	1.100	

\* Suprafața este determinată în planul de proiecție Stereo 70.



## Date referitoare la teren

Crt	Categorie folosință	Intra vilan	Suprafața (mp)	Tarla	Parcelă	Nr. topo	Observații / Referințe
1	arabil	DA	1.100	2	46/2	-	

## Lungime Segmente

1) Valorile lungimilor segmentelor sunt obținute din proiecție în plan.

Punct început	X / Y	Punct sfârșit	X / Y	Lungime segment (** (m)
1	428.171,611 296.100,59	2	428.158,797 296.101,644	12.857
2	428.158,797 296.101,644	3	428.157,489 296.101,804	1.318
3	428.157,489 296.101,804	4	428.144,279 296.025,946	77.0
4	428.144,279 296.025,946	5	428.145,019 296.025,664	0.792
5	428.145,019 296.025,664	6	428.158,106 296.023,034	13.348

Punct început	X / Y	Punct sfârșit	X / Y	Lungime segment (** (m)
6	428.158,106 296.023,034	1	428.171,611 296.100,59	78.724

\*\* Lungimile segmentelor sunt determinate în planul de proiecție Stereo 70 și sunt rotunjite la 1 milimetru.

\*\*\* Distanța dintre puncte este formată din segmente cumulate ce sunt mai mici decât valoarea 1 milimetru.



**DATE DESPRE IMOBILUL NR. 9580**

Oficiul de Cadastru și Publicitate Imobiliară DOLJ  
Biroul de Cadastru și Publicitate Imobiliară Craiova

**A. Partea I. Descrierea imobilului**

TEREN Intravilan

Nr. CF vechi:95  
Nr. cadastral vechi:137

Adresa: Loc. Zanoaga, Nr. 165, Jud. Dolj, T2, P55/1,55/2,55/3

Nr. Crt	Nr cadastral Nr. topografic	Suprafața* (mp)	Observații / Referințe
A1	32037	Din acte: 2.400 Masurata: 2.673	Sector cadastral:24 Teren imprejmuit;

**Construcții**

Crt	Nr cadastral Nr. topografic	Adresa	Observații / Referințe
A1.1		Loc. Zanoaga, Jud. Dolj, T 2, P 55/1, P 55/2, P 55/3	Nr. niveluri:1; S. construita la sol:93 mp; C 1- casa de locuit cu 9 incaperi cu Sc-93,46 mp.
A1.2		Loc. Zanoaga, Jud. Dolj, T 2, P 55/1, P 55/2, P 55/3	Nr. niveluri:1; S. construita la sol:69 mp; C 2- anexa cu Sc-68,77 mp.

**B. Partea II. Proprietari și acte**

Inscrieri privitoare la dreptul de proprietate și alte drepturi reale		Referințe
<b>6140 / 09/05/2002</b>		
Act Notarial nr. CONTRACT DE VANZARE CUMPARARE AUT. 1710, din 29/04/2002 emis de NP TUDOR MD;		
B1	Intabulare, drept de PROPRIETATE, dobandit prin Conventie, cota actuala 8/16, cota initiala 8/16 1) <b>NOREANU PAULA ECATERINA SORINA, LIPSĂ CNP</b> <i>OBSERVATII: (PROVENITA DIN CONVERSIA CF 95)</i>	A1, A1.1, A1.2
<b>48792 / 05/05/2015</b>		
Act Notarial nr. CERTIFICAT DE MOSTENITOR NR. 32, din 05/05/2015 emis de MARINESCU MARIA DANIELA;		
B2	Intabulare, drept de PROPRIETATE, dobandit prin Succesiune, cota actuala 2/16, cota initiala 2/16 1) <b>NOREANU PAULA ECATERINA-SORINA</b>	A1, A1.1, A1.2
B3	Intabulare, drept de PROPRIETATE, dobandit prin Succesiune, cota actuala 3/16, cota initiala 3/16 1) <b>NOREANU CRISTIAN</b>	A1, A1.1, A1.2
B4	Intabulare, drept de PROPRIETATE, dobandit prin Succesiune, cota actuala 3/16, cota initiala 3/16 1) <b>NOREANU SORIN</b>	A1, A1.1, A1.2

**C. Partea III. SARCINI .**

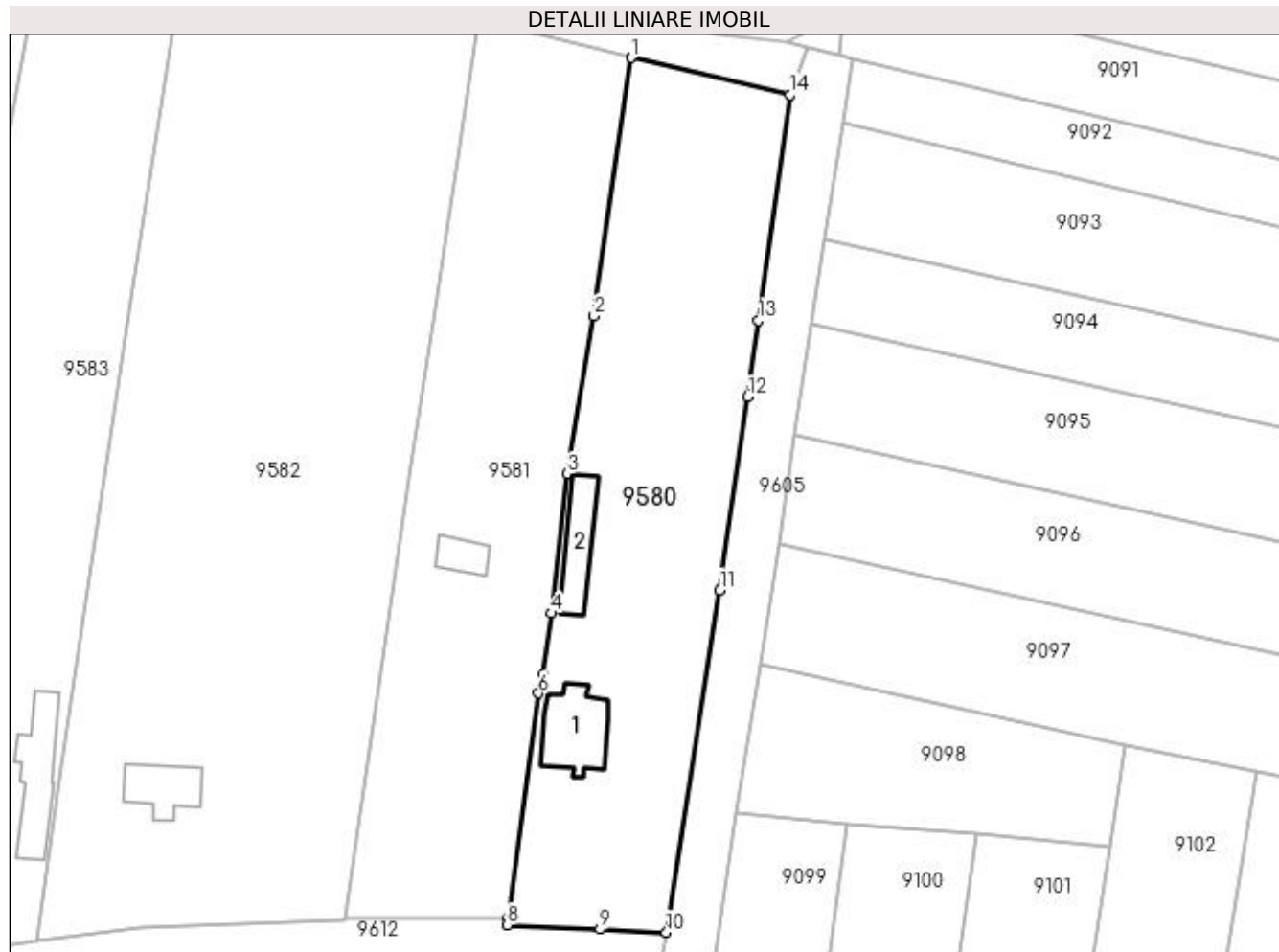
Inscrieri privind dezmembramintele dreptului de proprietate, drepturi reale de garanție și sarcini	Referințe
NU SUNT	

## Anexa Nr. 1 La Partea I

## Teren

Nr cadastral	Suprafața (mp)*	Observații / Referințe
32037	Din acte: 2.400 Masurata: 2.673	

\* Suprafața este determinată în planul de proiecție Stereo 70.



## Date referitoare la teren

Crt	Categorie folosință	Intra vilan	Suprafața (mp)	Tarla	Parcelă	Nr. topo	Observații / Referințe
1	curți construcții	DA	800	2	55/1,55/2, 55/3	-	
2	arabil	DA	1.873	2	55/1,55/2, 55/3	-	

## Date referitoare la construcții

Crt	Număr	Destinație construcție	Supraf. (mp)	Situație juridică	Observații / Referințe
A1.1		construcții de locuințe	93	Cu acte	Nr. niveluri:1; S. construita la sol:93 mp; C 1-casa de locuit cu 9 incaperi cu Sc-93,46 mp.
A1.2		construcții anexa	69	Cu acte	Nr. niveluri:1; S. construita la sol:69 mp; C 2-anexa cu Sc-68,77 mp.

## Lungime Segmente

1) Valorile lungimilor segmentelor sunt obținute din proiecție în plan.

Punct început	X / Y	Punct sfârșit	X / Y	Lungime segment (** (m)
1	428.375,54 296.054,886	2	428.370,461 296.019,29	35.957
2	428.370,461 296.019,29	3	428.366,769 295.997,532	22.069

Punct început	X / Y	Punct sfârșit	X / Y	Lungime segment (** (m)
3	428.366,769 295.997,532	4	428.364,514 295.978,347	19.317
4	428.364,514 295.978,347	5	428.363,359 295.969,883	8.542
5	428.363,359 295.969,883	6	428.362,814 295.967,313	2.627
6	428.362,814 295.967,313	7	428.358,612 295.936,369	31.228
7	428.358,612 295.936,369	8	428.358,478 295.935,375	1.003
8	428.358,478 295.935,375	9	428.371,247 295.934,796	12.782
9	428.371,247 295.934,796	10	428.380,418 295.934,367	9.181
10	428.380,418 295.934,367	11	428.387,816 295.981,53	47.74
11	428.387,816 295.981,53	12	428.391,651 296.008,159	26.904
12	428.391,651 296.008,159	13	428.393,13 296.018,716	10.66
13	428.393,13 296.018,716	14	428.397,48 296.049,771	31.358
14	428.397,48 296.049,771	1	428.375,54 296.054,886	22.528

\*\* Lungimile segmentelor sunt determinate în planul de proiecție Stereo 70 și sunt rotunjite la 1 milimetru.

\*\*\* Distanța dintre puncte este formată din segmente cumulate ce sunt mai mici decât valoarea 1 milimetru.





**DATE DESPRE IMOBILUL NR. 9581**

Oficiul de Cadastru și Publicitate Imobiliară DOLJ  
Biroul de Cadastru și Publicitate Imobiliară Craiova

**A. Partea I. Descrierea imobilului**

TEREN Intravilan

Adresa: Loc. Zanoaga, Nr. 166, Jud. Dolj, T2, P54, 54/1

Nr. Crt	Nr cadastral Nr. topografic	Suprafața* (mp)	Observații / Referințe
A1		Din acte: 2.484 Masurata: 2.673	Sector cadastral:24 Teren neimprejmut;

**Construcții**

Crt	Nr cadastral Nr. topografic	Adresa	Observații / Referințe
A1.1		Loc. Zanoaga, Jud. Dolj	Nr. niveluri:1; S. construita la sol:31 mp; CONSTRUITA DIN CARAMIDA, ACOPERITA CU TIGLA

**B. Partea II. Proprietari și acte**

Inscrieri privitoare la dreptul de proprietate și alte drepturi reale		Referințe
/		
Act Administrativ nr. TDP 8559579, din 19/02/1997 emis de CONSILIUL JUDETEAN DOLJ (CERTIFICAT DE DECES SERIA DP, NR. 064743);		
B1	Intabulare, drept de PROPRIETATE, dobandit prin Reconstituire, cota actuala 2484/2673, cota initiala 2484/2673 1) <b>BADEA MARIN</b> , LIPSĂ CNP DEFUNCT:Da	A1
Act Normativ nr. LEGEA 7, din 13/03/1996 emis de GUVERNUL ROMANIEI;		
B2	Intabulare, drept de PROPRIETATE, dobandit prin Lege, cota actuala 1/1, cota initiala 1/1 1) <b>BADEA MARIN</b> , LIPSĂ CNP DEFUNCT:Da	A1.1
B3	Inscrierea posesiei, drept de PROPRIETATE, dobandit prin Constituire, cota actuala 189/2673, cota initiala 189/2673 1) <b>BADEA MARIN</b> , LIPSĂ CNP DEFUNCT:Da	A1

**C. Partea III. SARCINI .**

Inscrieri privind dezmembramintele dreptului de proprietate, drepturi reale de garanție și sarcini	Referințe
NU SUNT	

## Anexa Nr. 1 La Partea I

## Teren

Nr cadastral	Suprafața (mp)*	Observații / Referințe
	Din acte: 2.484 Masurata: 2.673	

\* Suprafața este determinată în planul de proiecție Stereo 70.



## Date referitoare la teren

Crt	Categorie folosință	Intra vilan	Suprafața (mp)	Tarla	Parcelă	Nr. topo	Observații / Referințe
1	curți construcții	DA	1.100	2	54	-	
2	vie	DA	480	2	54	-	
3	arabil	DA	1.093	2	54/1	-	

## Date referitoare la construcții

Crt	Număr	Destinație construcție	Supraf. (mp)	Situație juridică	Observații / Referințe
A1.1		construcții de locuințe	31	Cu acte	Nr. niveluri:1; S. construita la sol:31 mp; CONSTRUITA DIN CARAMIDA, ACOPERITA CU TIGLA

## Lungime Segmente

1) Valorile lungimilor segmentelor sunt obținute din proiecție în plan.

Punct început	X / Y	Punct sfârșit	X / Y	Lungime segment (** (m)
1	428.354,444 296.060,052	2	428.348,453 296.020,37	40.132
2	428.348,453 296.020,37	3	428.345,29 295.998,65	21.949

Punct început	X / Y	Punct sfârșit	X / Y	Lungime segment (** (m)
3	428.345,29 295.998,65	4	428.336,15 295.936,279	63.037
4	428.336,15 295.936,279	5	428.358,612 295.936,369	22.462
5	428.358,612 295.936,369	6	428.362,814 295.967,313	31.228
6	428.362,814 295.967,313	7	428.363,359 295.969,883	2.627
7	428.363,359 295.969,883	8	428.364,514 295.978,347	8.542
8	428.364,514 295.978,347	9	428.366,769 295.997,532	19.317
9	428.366,769 295.997,532	10	428.370,461 296.019,29	22.069
10	428.370,461 296.019,29	11	428.375,54 296.054,886	35.957
11	428.375,54 296.054,886	1	428.354,444 296.060,052	21.719

\*\* Lungimile segmentelor sunt determinate în planul de proiecție Stereo 70 și sunt rotunjite la 1 milimetru.

\*\*\* Distanța dintre puncte este formată din segmente cumulate ce sunt mai mici decât valoarea 1 milimetru.



**DATE DESPRE IMOBILUL NR. 9582**

Oficiul de Cadastru și Publicitate Imobiliară DOLJ  
Biroul de Cadastru și Publicitate Imobiliară Craiova

**A. Partea I. Descrierea imobilului**

TEREN Intravilan

Adresa: Loc. Zanoaga, Nr. 167, Jud. Dolj, T2, P53, 53/1 53/2

Nr. Crt	Nr cadastral Nr. topografic	Suprafața* (mp)	Observații / Referințe
A1		Din acte: 5.500 Masurata: 5.487	Sector cadastral:24 Teren neimprejmuit;

**Construcții**

Crt	Nr cadastral Nr. topografic	Adresa	Observații / Referințe
A1.1		Loc. Zanoaga, Jud. Dolj	Nr. niveluri:1; S. construita la sol:61 mp; CONSTRUITA DIN CARAMIDA, ACOPERITA CU TABLA

**B. Partea II. Proprietari și acte**

Inscrieri privitoare la dreptul de proprietate și alte drepturi reale		Referințe
/		
Act Administrativ nr. TDP 3404, din 23/06/2005 emis de CONSILIUL JUDETEAN DOLJ;		
B1	Intabulare, drept de PROPRIETATE, dobandit prin Reconstituire, cota actuala 5500/5507, cota initiala 5500/5507 1) ZAMFIR DUMITRU, LIPSĂ CNP	A1
Act Normativ nr. LEGEA 7, din 13/03/1996 emis de GUVERNUL ROMANIEI;		
B2	Intabulare, drept de PROPRIETATE, dobandit prin Lege, cota actuala 1/1, cota initiala 1/1 1) ZAMFIR DUMITRU, LIPSĂ CNP	A1.1
B3	Inscrierea posesiei, drept de PROPRIETATE, dobandit prin Constituire, cota actuala 7/5507, cota initiala 7/5507 1) ZAMFIR DUMITRU, LIPSĂ CNP	A1

**C. Partea III. SARCINI .**

Inscrieri privind dezmembramintele dreptului de proprietate, drepturi reale de garanție și sarcini	Referințe
NU SUNT	

## Anexa Nr. 1 La Partea I

## Teren

Nr cadastral	Suprafața (mp)*	Observații / Referințe
	Din acte: 5.500 Masurata: 5.487	

\* Suprafața este determinată în planul de proiecție Stereo 70.



## Date referitoare la teren

Crt	Categorie folosință	Intra vilan	Suprafața (mp)	Tarla	Parcelă	Nr. topo	Observații / Referințe
1	curți constructii	DA	800	2	53	-	
2	arabil	DA	4.687	2	53/1 53/2	-	

## Date referitoare la construcții

Crt	Număr	Destinație construcție	Supraf. (mp)	Situație juridică	Observații / Referințe
A1.1		construcții de locuințe	61	Cu acte	Nr. niveluri:1; S. construita la sol:61 mp; CONSTRUITA DIN CARAMIDA, ACOPERITA CU TABLA

## Lungime Segmente

1) Valorile lungimilor segmentelor sunt obținute din proiecție în plan.

Punct început	X / Y	Punct sfârșit	X / Y	Lungime segment (** (m)
1	428.314,268 296.070,781	2	428.307,137 296.025,054	46.28
2	428.307,137 296.025,054	3	428.298,748 295.969,371	56.311

Punct început	X / Y	Punct sfârşit	X / Y	Lungime segment (** (m)
3	428.298,748 295.969,371	4	428.296,725 295.955,612	13.907
4	428.296,725 295.955,612	5	428.295,238 295.944,418	11.292
5	428.295,238 295.944,418	6	428.293,643 295.933,112	11.418
6	428.293,643 295.933,112	7	428.308,01 295.934,991	14.489
7	428.308,01 295.934,991	8	428.328,853 295.935,794	20.858
8	428.328,853 295.935,794	9	428.336,036 295.935,978	7.185
9	428.336,036 295.935,978	10	428.336,15 295.936,279	0.322
10	428.336,15 295.936,279	11	428.345,29 295.998,65	63.037
11	428.345,29 295.998,65	12	428.348,453 296.020,37	21.949
12	428.348,453 296.020,37	13	428.354,444 296.060,052	40.132
13	428.354,444 296.060,052	1	428.314,268 296.070,781	41.584

\*\* Lungimile segmentelor sunt determinate în planul de proiecție Stereo 70 și sunt rotunjite la 1 milimetru.

\*\*\* Distanța dintre puncte este formată din segmente cumulate ce sunt mai mici decât valoarea 1 milimetru.





**DATE DESPRE IMOBILUL NR. 9583**

Oficiul de Cadastru și Publicitate Imobiliară DOLJ  
Biroul de Cadastru și Publicitate Imobiliară Craiova

**A. Partea I. Descrierea imobilului**

TEREN Intravilan

Adresa: Loc. Zanoaga, Nr. 168, Jud. Dolj, T2, P52, 52/1 52/2

Nr. Crt	Nr cadastral Nr. topografic	Suprafața* (mp)	Observații / Referințe
A1		Din acte: 2.900 Masurata: 2.961	Sector cadastral:24 Teren neimprejmut;

**Construcții**

Crt	Nr cadastral Nr. topografic	Adresa	Observații / Referințe
A1.1		Loc. Zanoaga, Jud. Dolj	Nr. niveluri:2; S. construita la sol:104 mp; CONSTRUITA DIN CARAMIDA, ACOPERITA CU TABLA
A1.2		Loc. Zanoaga, Jud. Dolj	Nr. niveluri:1; S. construita la sol:93 mp; ANEXA

**B. Partea II. Proprietari și acte**

Inscrieri privitoare la dreptul de proprietate și alte drepturi reale		Referințe
/		
Act Notarial nr. CM 408, din 10/12/2004 emis de BNP TUDOR MARINELA-DANIELA (CERTIFICAT DE DECES SERIA D10, NR. 022742);		
B1	Intabulare, drept de PROPRIETATE, dobandit prin Succesiune, cota actuala 2900/2961, cota initiala 2900/2961 1) MITRICA MARIA, LIPSĂ CNP DEFUNCT:Da	A1
B2	Intabulare, drept de PROPRIETATE, dobandit prin Succesiune, cota actuala 1/1, cota initiala 1/1 1) MITRICA MARIA, LIPSĂ CNP DEFUNCT:Da	A1.1, A1.2
Act Normativ nr. LEGEA 7, din 13/03/1996 emis de GUVERNUL ROMANIEI;		
B3	Inscrierea posesiei, drept de PROPRIETATE, dobandit prin Constituire, cota actuala 61/2961, cota initiala 61/2961 1) MITRICA MARIA, LIPSĂ CNP DEFUNCT:Da	A1

**C. Partea III. SARCINI .**

Inscrieri privind dezmembramentele dreptului de proprietate, drepturi reale de garanție și sarcini	Referințe
NU SUNT	

## Anexa Nr. 1 La Partea I

## Teren

Nr cadastral	Suprafața (mp)*	Observații / Referințe
	Din acte: 2.900 Masurata: 2.961	

\* Suprafața este determinată în planul de proiecție Stereo 70.



## Date referitoare la teren

Crt	Categorie folosință	Intra vilan	Suprafața (mp)	Tarla	Parcelă	Nr. topo	Observații / Referințe
1	curți constructii	DA	900	2	52	-	
2	arabil	DA	2.061	2	52/1 52/2	-	

## Date referitoare la construcții

Crt	Număr	Destinație construcție	Supraf. (mp)	Situație juridică	Observații / Referințe
A1.1		construcții de locuințe	104	Cu acte	Nr. niveluri:2; S. construita la sol:104 mp; CONSTRUITA DIN CARAMIDA, ACOPERITA CU TABLA
A1.2		construcții anexa	93	Cu acte	Nr. niveluri:1; S. construita la sol:93 mp; ANEXA

## Lungime Segmente

1) Valorile lungimilor segmentelor sunt obținute din proiecție în plan.

Punct început	X / Y	Punct sfârșit	X / Y	Lungime segment (** (m)
1	428.295,408 296.075,186	2	428.282,856 296.006,485	69.838

Punct început	X / Y	Punct sfârșit	X / Y	Lungime segment (** (m)
2	428.282,856 296.006,485	3	428.282,309 296.002,718	3.806
3	428.282,309 296.002,718	4	428.276,377 295.961,896	41.251
4	428.276,377 295.961,896	5	428.271,883 295.930,167	32.046
5	428.271,883 295.930,167	6	428.293,643 295.933,112	21.958
6	428.293,643 295.933,112	7	428.295,238 295.944,418	11.418
7	428.295,238 295.944,418	8	428.296,725 295.955,612	11.292
8	428.296,725 295.955,612	9	428.298,748 295.969,371	13.907
9	428.298,748 295.969,371	10	428.307,137 296.025,054	56.311
10	428.307,137 296.025,054	11	428.314,268 296.070,781	46.28
11	428.314,268 296.070,781	1	428.295,408 296.075,186	19.368

\*\* Lungimile segmentelor sunt determinate în planul de proiecție Stereo 70 și sunt rotunjite la 1 milimetru.

\*\*\* Distanța dintre puncte este formată din segmente cumulate ce sunt mai mici decât valoarea 1 milimetru.



**DATE DESPRE IMOBILUL NR. 9584**

Oficiul de Cadastru și Publicitate Imobiliară DOLJ  
Biroul de Cadastru și Publicitate Imobiliară Craiova

**A. Partea I. Descrierea imobilului**

TEREN Intravilan

Adresa: Loc. Zanoaga, Nr. 169, Jud. Dolj, T2, P51, 51/1

Nr. Crt	Nr cadastral Nr. topografic	Suprafața* (mp)	Observații / Referințe
A1		Din acte: 1.720 Masurata: 1.629	Sector cadastral:24 Teren neimpregmuit;

**Construcții**

Crt	Nr cadastral Nr. topografic	Adresa	Observații / Referințe
A1.1		Loc. Zanoaga, Jud. Dolj	Nr. niveluri:1; S. construita la sol:95 mp; CONSTRUITA DIN CARAMIDA, ACOPERITA CU TIGLA
A1.2		Loc. Zanoaga, Jud. Dolj	Nr. niveluri:1; S. construita la sol:22 mp; ANEXA
A1.3		Loc. Zanoaga, Jud. Dolj	Nr. niveluri:1; S. construita la sol:15 mp; ANEXA

**B. Partea II. Proprietari și acte**

Inscrieri privitoare la dreptul de proprietate și alte drepturi reale		Referințe
/		
Act Administrativ nr. TDP 892-9579, din 20/02/1997 emis de COMISIA JUDETEANA DOLJ;		
B1	Intabulare, drept de PROPRIETATE, dobandit prin Reconstituire, cota actuala 1/1, cota initiala 1/1 1) PETRARU STANCA, LIPSĂ CNP	A1
Act Notarial nr. CVC AUT.2718, din 06/02/1992 emis de N.P. DRAGUSIN MIRCEA;		
B2	Intabulare, drept de PROPRIETATE, dobandit prin Conventie, cota actuala 1/1, cota initiala 1/1 1) TOMA IOANA-ELENA, LIPSĂ CNP 2) TOMA VERGICA	A1.2
Act Normativ nr. LEGEA 7, din 13/03/1996 emis de GUVERNUL ROMANIEI;		
B3	Intabulare, drept de PROPRIETATE, dobandit prin Lege, cota actuala 1/1, cota initiala 1/1 1) PETRARU STANCA, LIPSĂ CNP	A1.1, A1.3

**C. Partea III. SARCINI .**

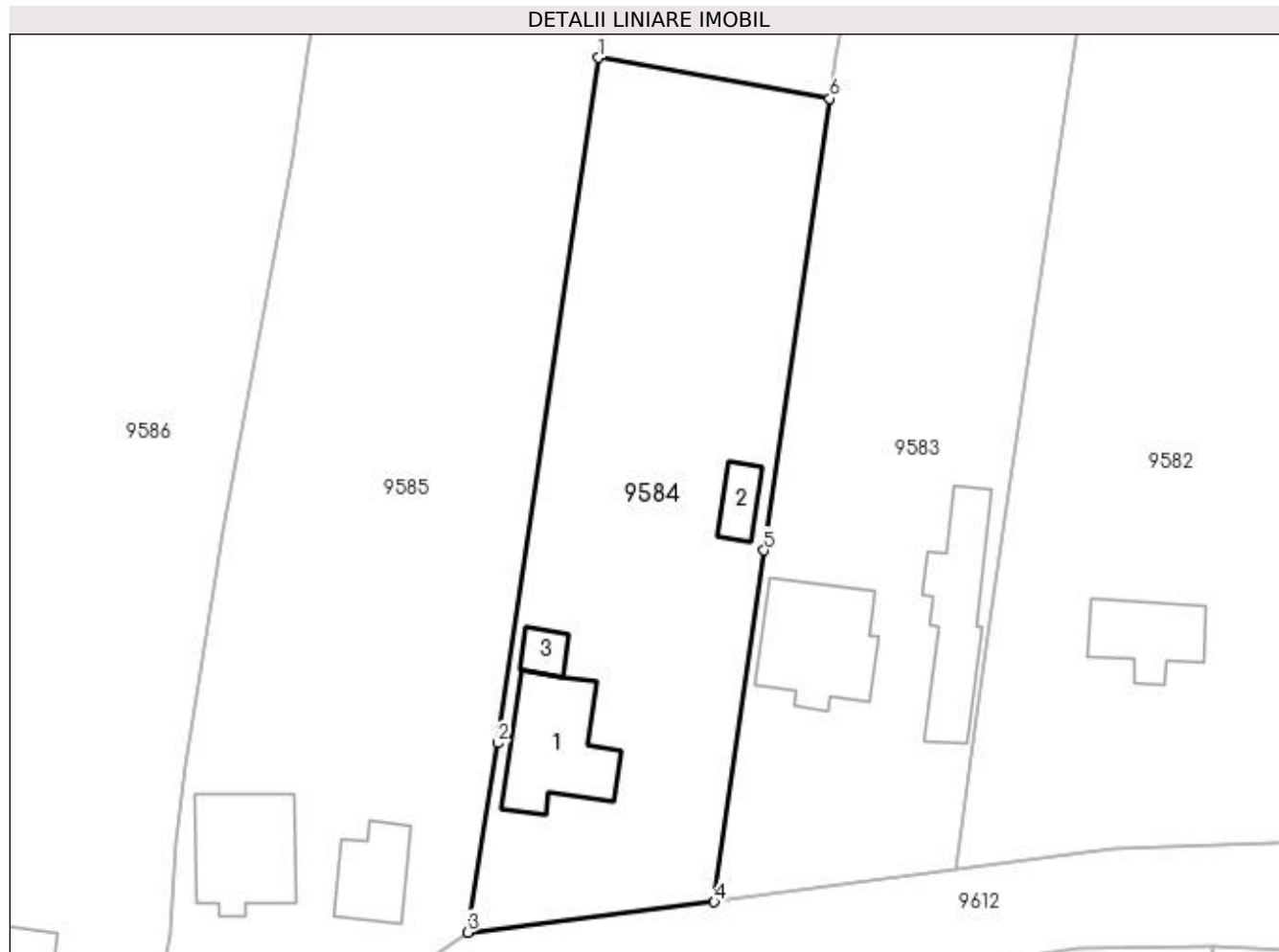
Inscrieri privind dezmembramintele dreptului de proprietate, drepturi reale de garanție și sarcini	Referințe
NU SUNT	

## Anexa Nr. 1 La Partea I

## Teren

Nr cadastral	Suprafața (mp)*	Observații / Referințe
	Din acte: 1.720 Masurata: 1.629	

\* Suprafața este determinată în planul de proiecție Stereo 70.



## Date referitoare la teren

Crt	Categorie folosință	Intra vilan	Suprafața (mp)	Tarla	Parcelă	Nr. topo	Observații / Referințe
1	curți constructii	DA	670	2	51	-	
2	arabil	DA	959	2	51/1	-	

## Date referitoare la construcții

Crt	Număr	Destinație construcție	Supraf. (mp)	Situație juridică	Observații / Referințe
A1.1		construcții de locuințe	95	Cu acte	Nr. niveluri:1; S. construita la sol:95 mp; CONSTRUITA DIN CARAMIDA, ACOPERITA CU TIGLA
A1.2		construcții anexa	22	Cu acte	Nr. niveluri:1; S. construita la sol:22 mp; ANEXA
A1.3		construcții anexa	15	Cu acte	Nr. niveluri:1; S. construita la sol:15 mp; ANEXA

## Lungime Segmente

1) Valorile lungimilor segmentelor sunt obținute din proiecție în plan.

Punct început	X / Y	Punct sfârșit	X / Y	Lungime segment (** (m)
1	428.261,445 296.006,382	2	428.252,36 295.944,515	62.53

Punct început	X / Y	Punct sfârșit	X / Y	Lungime segment (** (m)
2	428.252,36 295.944,515	3	428.249,62 295.927,423	17.31
3	428.249,62 295.927,423	4	428.271,883 295.930,167	22.431
4	428.271,883 295.930,167	5	428.276,377 295.961,896	32.046
5	428.276,377 295.961,896	6	428.282,309 296.002,718	41.251
6	428.282,309 296.002,718	1	428.261,445 296.006,382	21.183

\*\* Lungimile segmentelor sunt determinate în planul de proiecție Stereo 70 și sunt rotunjite la 1 milimetru.

\*\*\* Distanța dintre puncte este formată din segmente cumulate ce sunt mai mici decât valoarea 1 milimetru.





**DATE DESPRE IMOBILUL NR. 9585**

Oficiul de Cadastru și Publicitate Imobiliară DOLJ  
Biroul de Cadastru și Publicitate Imobiliară Craiova

**A. Partea I. Descrierea imobilului**

TEREN Intravilan

Adresa: Loc. Zanoaga, Nr. 170, Jud. Dolj, T2, P50, 50/1 50/2

Nr. Crt	Nr cadastral Nr. topografic	Suprafața* (mp)	Observații / Referințe
A1		Din acte: 4.300 Masurata: 4.440	Sector cadastral:24 Teren neimpregmuit;

**Construcții**

Crt	Nr cadastral Nr. topografic	Adresa	Observații / Referințe
A1.1		Loc. Zanoaga, Jud. Dolj	Nr. niveluri:2; S. construita la sol:91 mp; CONSTRUITA DIN CARAMIDA, ACOPERITA CU TIGLA
A1.2		Loc. Zanoaga, Jud. Dolj	Nr. niveluri:1; S. construita la sol:50 mp; ANEXA

**B. Partea II. Proprietari și acte**

Inscrieri privitoare la dreptul de proprietate și alte drepturi reale		Referințe
/		
Act Notarial nr. CM 338, din 26/10/2004 emis de BNP DANA TOMITA (CERTIFICAT DE DECES SERIA DZ, NR. 31673);		
B1	Intabulare, drept de PROPRIETATE, dobandit prin Succesiune, cota actuala 4300/4440, cota initiala 4300/4440 1) <b>CEBUC STELIAN</b> , LIPSĂ CNP DEFUNCT:Da	A1
B2	Intabulare, drept de PROPRIETATE, dobandit prin Succesiune, cota actuala 1/2, cota initiala 1/2 1) <b>CEBUC STELIAN</b> , LIPSĂ CNP DEFUNCT:Da	A1.1, A1.2
Act Notarial nr. CM 1122, din 01/06/1988 emis de BNP DOINA FAURAR (CERTIFICAT DE DECES SERIA DZ, NR. 31673);		
B3	Intabulare, drept de PROPRIETATE, dobandit prin Succesiune, cota actuala 1/2, cota initiala 1/2 1) <b>CEBUC STELIAN</b> , LIPSĂ CNP DEFUNCT:Da	A1.1, A1.2
Act Normativ nr. LEGEA 7, din 13/03/1996 emis de GUVERNUL ROMANIEI;		
B4	Inscrierea posesiei, drept de PROPRIETATE, dobandit prin Constituire, cota actuala 140/4440, cota initiala 140/4440 1) <b>CEBUC STELIAN</b> , LIPSĂ CNP DEFUNCT:Da	A1

**C. Partea III. SARCINI .**

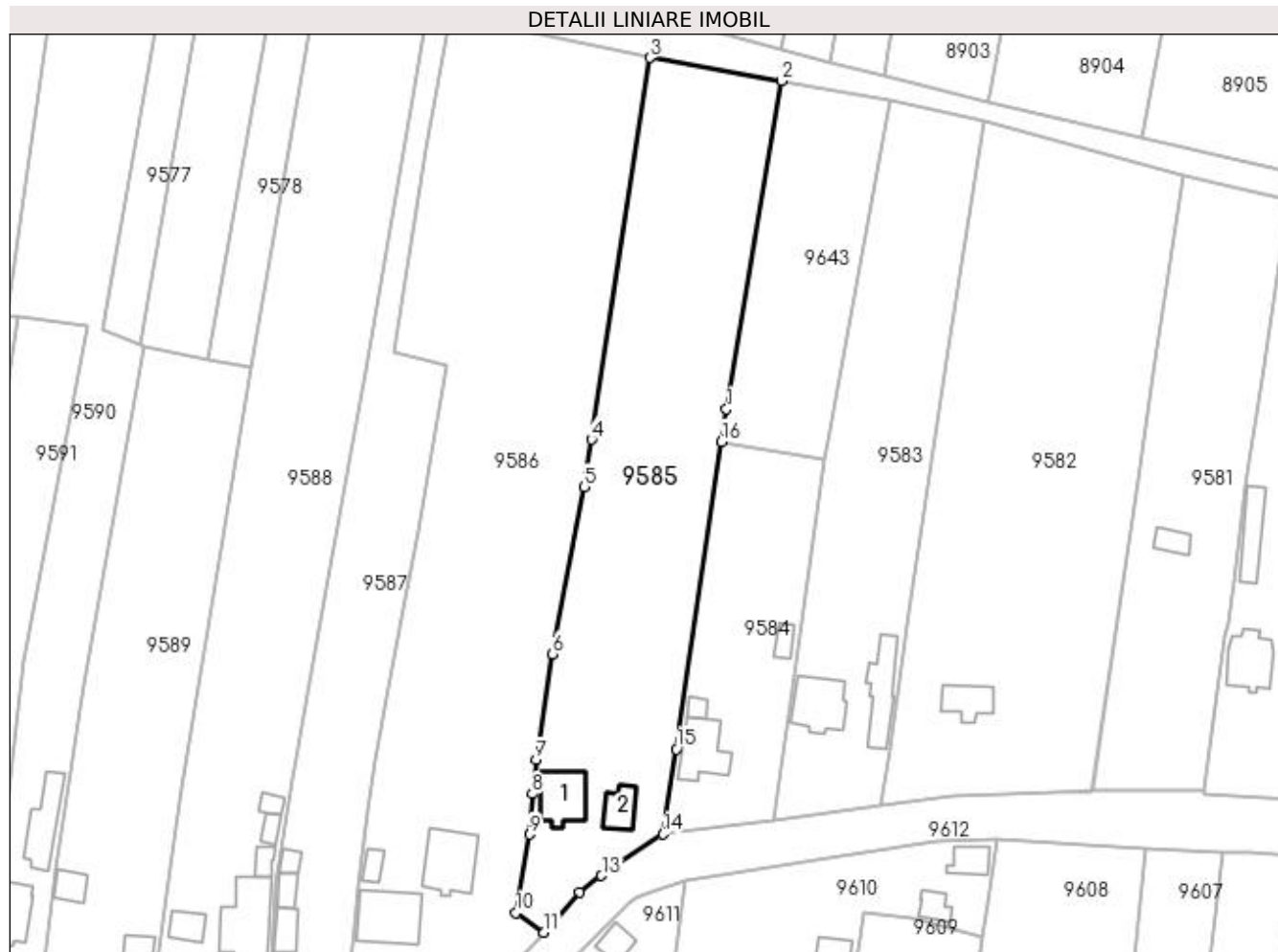
Inscrieri privind dezmembramintele dreptului de proprietate, drepturi reale de garanție și sarcini	Referințe
NU SUNT	

## Anexa Nr. 1 La Partea I

## Teren

Nr cadastral	Suprafața (mp)*	Observații / Referințe
	Din acte: 4.300 Masurata: 4.440	

\* Suprafața este determinată în planul de proiecție Stereo 70.



## Date referitoare la teren

Crt	Categorie folosință	Intra vilan	Suprafața (mp)	Tarla	Parcelă	Nr. topo	Observații / Referințe
1	curți constructii	DA	900	2	50	-	
2	arabil	DA	3.540	2	50/1 50/2	-	

## Date referitoare la construcții

Crt	Număr	Destinație construcție	Supraf. (mp)	Situație juridică	Observații / Referințe
A1.1		construcții de locuințe	91	Cu acte	Nr. niveluri:2; S. construita la sol:91 mp; CONSTRUITA DIN CARAMIDA, ACOPERITA CU TIGLA
A1.2		construcții anexa	50	Cu acte	Nr. niveluri:1; S. construita la sol:50 mp; ANEXA

## Lungime Segmente

1) Valorile lungimilor segmentelor sunt obținute din proiecție în plan.

Punct început	X / Y	Punct sfârșit	X / Y	Lungime segment (** (m)
1	428.262,412 296.012,967	2	428.273,461 296.079,04	66.99

Punct început	X / Y	Punct sfârşit	X / Y	Lungime segment (** (m)
2	428.273,461 296.079,04	3	428.247,051 296.083,677	26.814
3	428.247,051 296.083,677	4	428.235,247 296.006,845	77.733
4	428.235,247 296.006,845	5	428.233,736 295.997,33	9.634
5	428.233,736 295.997,33	6	428.227,461 295.963,658	34.252
6	428.227,461 295.963,658	7	428.224,1 295.942,386	21.536
7	428.224,1 295.942,386	8	428.223,305 295.935,533	6.899
8	428.223,305 295.935,533	9	428.222,747 295.927,352	8.2
9	428.222,747 295.927,352	10	428.220,064 295.911,539	16.039
10	428.220,064 295.911,539	11	428.225,729 295.907,613	6.892
11	428.225,729 295.907,613	12	428.232,936 295.915,629	10.779
12	428.232,936 295.915,629	13	428.237,28 295.919,002	5.5
13	428.237,28 295.919,002	14	428.249,62 295.927,423	14.94
14	428.249,62 295.927,423	15	428.252,36 295.944,515	17.31
15	428.252,36 295.944,515	16	428.261,445 296.006,382	62.53
16	428.261,445 296.006,382	1	428.262,412 296.012,967	6.656

\*\* Lungimile segmentelor sunt determinate în planul de proiecţie Stereo 70 şi sunt rotunjite la 1 milimetru.

\*\*\* Distanţa dintre puncte este formată din segmente cumulate ce sunt mai mici decât valoarea 1 milimetru.



**DATE DESPRE IMOBILUL NR. 9586**

Oficiul de Cadastru și Publicitate Imobiliară DOLJ  
Biroul de Cadastru și Publicitate Imobiliară Craiova

**A. Partea I. Descrierea imobilului**

TEREN Intravilan

Adresa: Loc. Zanoaga, Nr. 171, Jud. Dolj, T2, P49,49/1,49/2,49/1

Nr. Crt	Nr cadastral Nr. topografic	Suprafața* (mp)	Observații / Referințe
A1	35022	Din acte: 6.300 Masurata: 6.968	Sector cadastral:24 Teren imprejmuit;

**Construcții**

Crt	Nr cadastral Nr. topografic	Adresa	Observații / Referințe
A1.1		Loc. Zanoaga, Nr. 171, Jud. Dolj, T.2, P. 49,49/1,49/2	Nr. niveluri:1; S. construita la sol:123 mp; S. construita desfasurata:123 mp; Constructie edificata in anul 1960, avand 1 nivel, Suprafata construita= 123 mp, Suprafata desfasurata=123 mp
A1.2		Loc. Zanoaga, Nr. 171, Jud. Dolj, T.2, P. 49,49/1,49/2	Nr. niveluri:1; S. construita la sol:131 mp; S. construita desfasurata:131 mp; Constructie edificata in anul 1960, avand 1 nivel, Suprafata construita= 131 mp, Suprafata desfasurata=131 mp
A1.3		Loc. Zanoaga, Nr. 171, Jud. Dolj, T.2, P. 49,49/1,49/2	Nr. niveluri:1; S. construita la sol:23 mp; S. construita desfasurata:23 mp; Constructie edificata in anul 1960, avand 1 nivel, Suprafata construita= 23 mp, Suprafata desfasurata=23 mp

**B. Partea II. Proprietari și acte**

Inscrieri privitoare la dreptul de proprietate și alte drepturi reale	Referințe
<b>292715 / 14/12/2021</b>	
Act Notarial nr. CONTRACT DE INTRETINERE AUT 279, din 13/12/2021 emis de CARSTEA CABA TEREZIA EMANOILA MARGARETA;	
B1	A1, A1.1, A1.2, A1.3
Intabulare, drept de PROPRIETATE, dobandit prin Conventie, cota actuala 1/1, cota initiala 1/1	
1) PÎRVU ION 2) PÎRVU FLORINA	

**C. Partea III. SARCINI**

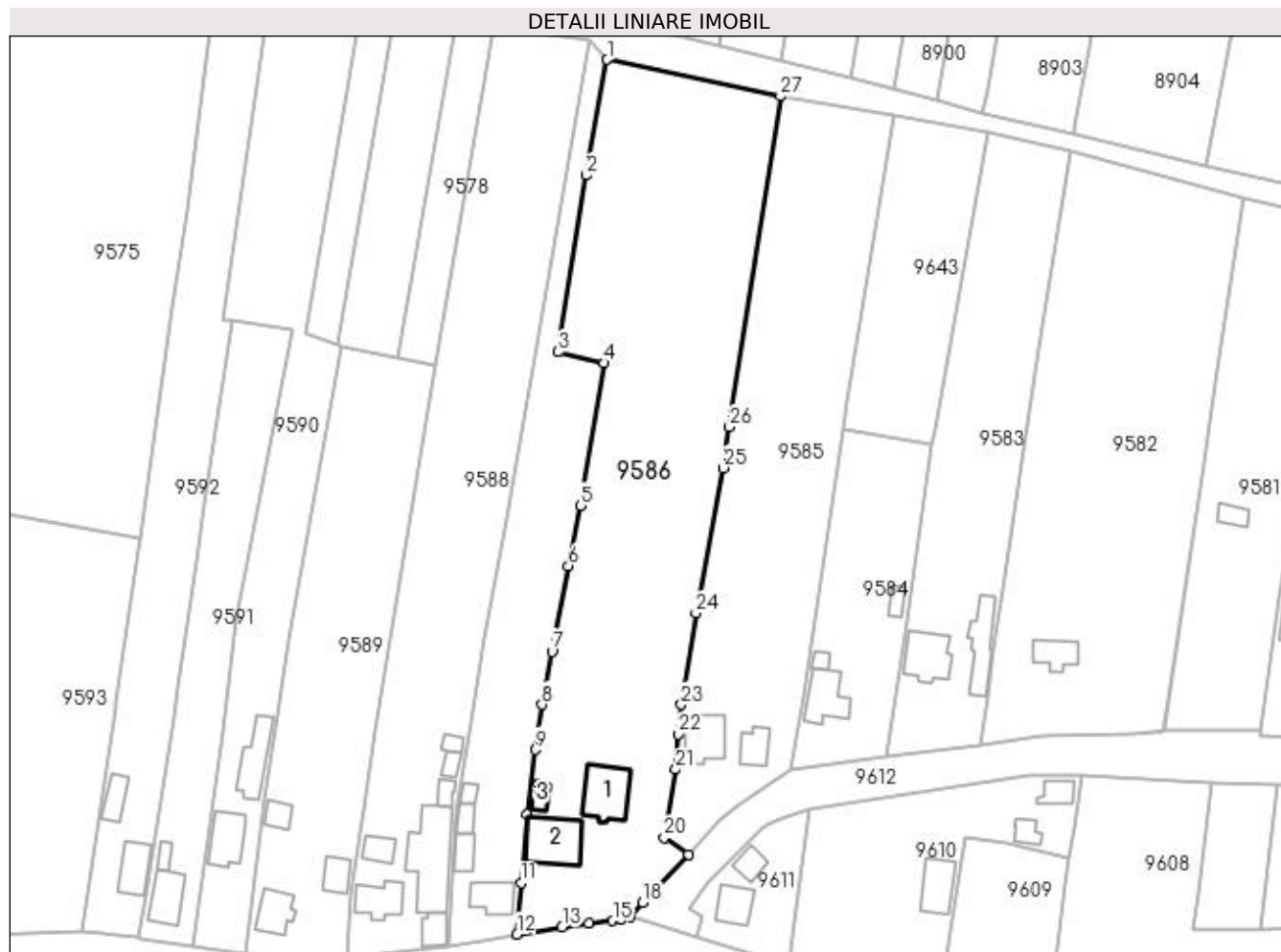
Inscrieri privind dezmembramintele dreptului de proprietate, drepturi reale de garanție și sarcini	Referințe
<b>292715 / 14/12/2021</b>	
Act Notarial nr. CONTRACT DE INTRETINERE AUT 279, din 13/12/2021 emis de CARSTEA CABA TEREZIA EMANOILA MARGARETA;	
C1	A1, A1.1, A1.2, A1.3
Intabulare, drept de UZUFRACT VIAGER, dobandit prin Conventie, cota actuala 1/1, cota initiala 1/1	
1) PÂRVU AURELIAN 2) PÎRVU VIORICA	
C2	A1, A1.1, A1.2, A1.3
Intabulare, drept de IPOTECA LEGALA, Valoare:0 CE ARE CA OBIECT PLATA RENTEI IN BANI CORESPUNZATOARE INTRETINERII NEEEXECUTATE	
1) PÂRVU AURELIAN 2) PÎRVU VIORICA	

## Anexa Nr. 1 La Partea I

## Teren

Nr cadastral	Suprafața (mp)*	Observații / Referințe
35022	Din acte: 6.300 Masurata: 6.968	

\* Suprafața este determinată în planul de proiecție Stereo 70.



## Date referitoare la teren

Crt	Categorie folosință	Intra vilan	Suprafața (mp)	Tarla	Parcelă	Nr. topo	Observații / Referințe
1	curți construcții	DA	800	2	49	-	
2	vie	DA	463	2	49/1	-	
3	arabil	DA	5.215	2	49/2	-	
4	vie	DA	490	2	49/1	-	

## Date referitoare la construcții

Crt	Număr	Destinație construcție	Supraf. (mp)	Situație juridică	Observații / Referințe
A1.1		construcții de locuințe	123	Cu acte	Nr. niveluri:1; S. construita la sol:123 mp; S. construita desfasurata:123 mp; Constructie edificata in anul 1960, avand 1 nivel, Suprafata construita= 123 mp, Suprafata desfasurata=123 mp
A1.2		construcții anexa	131	Cu acte	Nr. niveluri:1; S. construita la sol:131 mp; S. construita desfasurata:131 mp; Constructie edificata in anul 1960, avand 1 nivel, Suprafata construita= 131 mp, Suprafata desfasurata=131 mp
A1.3		construcții anexa	23	Cu acte	Nr. niveluri:1; S. construita la sol:23 mp; S. construita desfasurata:23 mp; Constructie edificata in anul 1960, avand 1 nivel, Suprafata construita= 23 mp, Suprafata desfasurata=23 mp

## Lungime Segmente

1) Valorile lungimilor segmentelor sunt obținute din proiecție în plan.

Punct început	X / Y	Punct sfârșit	X / Y	Lungime segment (** (m))
1	428.206,868 296.092,16	2	428.201,979 296.065,317	27.285
3	428.195,395 296.024,317	4	428.206,122 296.021,703	11.041
5	428.200,565 295.988,621	6	428.197,858 295.974,656	14.225
7	428.194,056 295.954,721	8	428.191,703 295.942,421	12.523
9	428.190,142 295.931,925	10	428.188,156 295.916,864	15.191
11	428.186,887 295.900,978	12	428.185,908 295.889,069	11.949
13	428.196,352 295.890,705	14	428.202,665 295.891,546	6.369
15	428.208,144 295.892,217	16	428.210,131 295.892,584	2.021
17	428.212,292 295.893,21	18	428.215,102 295.896,494	4.322
19	428.225,729 295.907,613	20	428.220,064 295.911,539	6.892
21	428.222,747 295.927,352	22	428.223,305 295.935,533	8.2
23	428.224,1 295.942,386	24	428.227,461 295.963,658	21.536
25	428.233,736 295.997,33	26	428.235,247 296.006,845	9.634
27	428.247,051 296.083,677	1	428.206,868 296.092,16	41.069

Punct început	X / Y	Punct sfârșit	X / Y	Lungime segment (** (m))
2	428.201,979 296.065,317	3	428.195,395 296.024,317	41.525
4	428.206,122 296.021,703	5	428.200,565 295.988,621	33.545
6	428.197,858 295.974,656	7	428.194,056 295.954,721	20.294
8	428.191,703 295.942,421	9	428.190,142 295.931,925	10.611
10	428.188,156 295.916,864	11	428.186,887 295.900,978	15.937
12	428.185,908 295.889,069	13	428.196,352 295.890,705	10.571
14	428.202,665 295.891,546	15	428.208,144 295.892,217	5.52
16	428.210,131 295.892,584	17	428.212,292 295.893,21	2.25
18	428.215,102 295.896,494	19	428.225,729 295.907,613	15.381
20	428.220,064 295.911,539	21	428.222,747 295.927,352	16.039
22	428.223,305 295.935,533	23	428.224,1 295.942,386	6.899
24	428.227,461 295.963,658	25	428.233,736 295.997,33	34.252
26	428.235,247 296.006,845	27	428.247,051 296.083,677	77.733

\*\* Lungimile segmentelor sunt determinate în planul de proiecție Stereo 70 și sunt rotunjite la 1 milimetru.

\*\*\* Distanța dintre puncte este formată din segmente cumulate ce sunt mai mici decât valoarea 1 milimetru.





**DATE DESPRE IMOBILUL NR. 9587**

Oficiul de Cadastru și Publicitate Imobiliară DOLJ  
Biroul de Cadastru și Publicitate Imobiliară Craiova

**A. Partea I. Descrierea imobilului**

TEREN Intravilan

Adresa: Loc. Zanoaga, Nr. 172, Jud. Dolj, T2, P48, 48/1, 48/2

Nr. Crt	Nr cadastral Nr. topografic	Suprafața* (mp)	Observații / Referințe
A1		Din acte: 2.400 Masurata: 2.541	Sector cadastral:24 Teren neimprijmit;

**Construcții**

Crt	Nr cadastral Nr. topografic	Adresa	Observații / Referințe
A1.1		Loc. Zanoaga, Jud. Dolj	Nr. niveluri:2; S. construita la sol:70 mp; CONSTRUITA DIN CARAMIDA, ACOPERITA CU TIGLA
A1.2		Loc. Zanoaga, Jud. Dolj	Nr. niveluri:1; S. construita la sol:37 mp; ANEXA
A1.3		Loc. Zanoaga, Jud. Dolj	Nr. niveluri:1; S. construita la sol:25 mp; ANEXA
A1.4		Loc. Zanoaga, Jud. Dolj	Nr. niveluri:1; S. construita la sol:17 mp; ANEXA

**B. Partea II. Proprietari și acte**

Inscrieri privitoare la dreptul de proprietate și alte drepturi reale		Referințe
/		
Act Administrativ nr. TDP 477-46024, din 12/10/1995 emis de CONSILIUL JUDETEAN DOLJ (CERTIFICAT DE DECES SERIA DA, NR. 95111);		
B1	Intabulare, drept de PROPRIETATE, dobandit prin Reconstituire, cota actuala 2400/2541, cota initiala 2400/2541 1) BRAT IONEL, LIPSĂ CNP DEFUNCT:Da	A1
Act Normativ nr. LEGEA 7, din 13/03/1996 emis de GUVERNUL ROMANIEI;		
B2	Intabulare, drept de PROPRIETATE, dobandit prin Lege, cota actuala 1/1, cota initiala 1/1 1) BRAT IONEL, LIPSĂ CNP DEFUNCT:Da	A1.1, A1.2, A1.3, A1.4
B3	Inscrierea posesiei, drept de PROPRIETATE, dobandit prin Constituire, cota actuala 141/2541, cota initiala 141/2541 1) BRAT IONEL, LIPSĂ CNP DEFUNCT:Da	A1

**C. Partea III. SARCINI .**

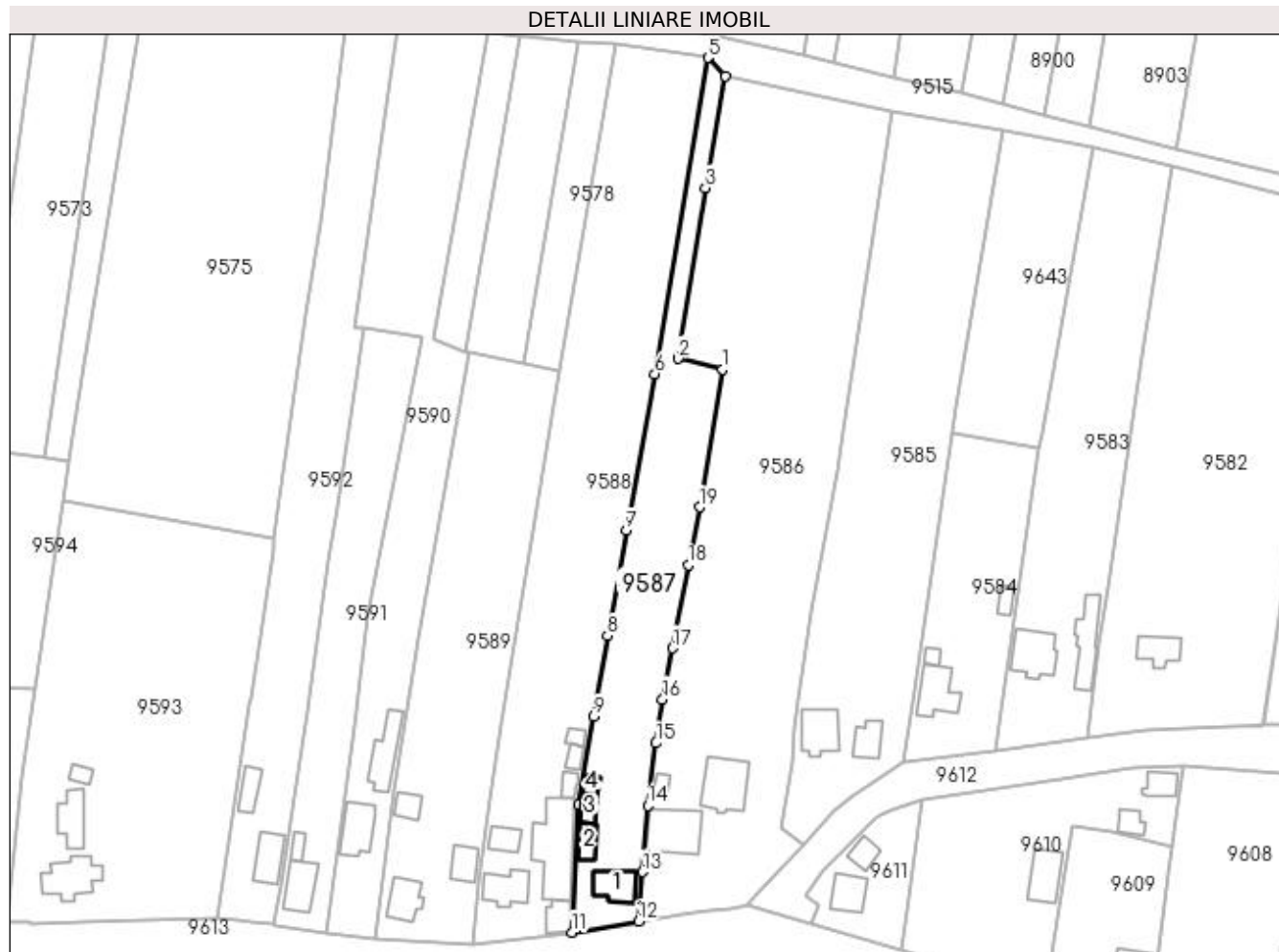
Inscrieri privind dezmembramintele dreptului de proprietate, drepturi reale de garanție și sarcini	Referințe
NU SUNT	

## Anexa Nr. 1 La Partea I

## Teren

Nr cadastral	Suprafața (mp)*	Observații / Referințe
	Din acte: 2.400 Masurata: 2.541	

\* Suprafața este determinată în planul de proiecție Stereo 70.



## Date referitoare la teren

Crt	Categorie folosință	Intra vilan	Suprafața (mp)	Tarla	Parcelă	Nr. topo	Observații / Referințe
1	curți constructii	DA	900	2	48	-	
2	vie	DA	1.123	2	48/1	-	
3	arabil	DA	518	2	48/2	-	

## Date referitoare la construcții

Crt	Număr	Destinație construcție	Supraf. (mp)	Situație juridică	Observații / Referințe
A1.1		construcții de locuințe	70	Cu acte	Nr. niveluri:2; S. construita la sol:70 mp; CONSTRUITA DIN CARAMIDA, ACOPERITA CU TIGLA
A1.2		construcții anexa	37	Cu acte	Nr. niveluri:1; S. construita la sol:37 mp; ANEXA
A1.3		construcții anexa	25	Cu acte	Nr. niveluri:1; S. construita la sol:25 mp; ANEXA
A1.4		construcții anexa	17	Cu acte	Nr. niveluri:1; S. construita la sol:17 mp; ANEXA

**Lungime Segmente**

1) Valorile lungimilor segmentelor sunt obținute din proiecție în plan.

Punct început	X / Y	Punct sfârșit	X / Y	Lungime segment (** (m)
1	428.206,122 296.021,703	2	428.195,395 296.024,317	11.041
2	428.195,395 296.024,317	3	428.201,979 296.065,317	41.525
3	428.201,979 296.065,317	4	428.206,868 296.092,16	27.285
4	428.206,868 296.092,16	5	428.202,652 296.096,606	6.127
5	428.202,652 296.096,606	6	428.189,846 296.020,634	77.044
6	428.189,846 296.020,634	7	428.182,989 295.983,02	38.234
7	428.182,989 295.983,02	8	428.178,435 295.957,736	25.691
8	428.178,435 295.957,736	9	428.175,162 295.938,321	19.689
9	428.175,162 295.938,321	10	428.171,545 295.917,164	21.464
10	428.171,545 295.917,164	11	428.169,833 295.886,411	30.801
11	428.169,833 295.886,411	12	428.185,908 295.889,069	16.293
12	428.185,908 295.889,069	13	428.186,887 295.900,978	11.949
13	428.186,887 295.900,978	14	428.188,156 295.916,864	15.937
14	428.188,156 295.916,864	15	428.190,142 295.931,925	15.191
15	428.190,142 295.931,925	16	428.191,703 295.942,421	10.611
16	428.191,703 295.942,421	17	428.194,056 295.954,721	12.523
17	428.194,056 295.954,721	18	428.197,858 295.974,656	20.294
18	428.197,858 295.974,656	19	428.200,565 295.988,621	14.225
19	428.200,565 295.988,621	1	428.206,122 296.021,703	33.545

\*\* Lungimile segmentelor sunt determinate în planul de proiecție Stereo 70 și sunt rotunjite la 1 milimetru.

\*\*\* Distanța dintre puncte este formată din segmente cumulate ce sunt mai mici decât valoarea 1 milimetru.



**DATE DESPRE IMOBILUL NR. 9588**

Oficiul de Cadastru și Publicitate Imobiliară DOLJ  
Biroul de Cadastru și Publicitate Imobiliară Craiova

**A. Partea I. Descrierea imobilului**

TEREN Intravilan

Adresa: Loc. Zanoaga, Nr. 173 174, Jud. Dolj, T2, P47, 47/1, 47/2

Nr. Crt	Nr cadastral Nr. topografic	Suprafața* (mp)	Observații / Referințe
A1		Din acte: 4.800 Masurata: 4.828	Sector cadastral:24 Teren neimprijmit;

**Construcții**

Crt	Nr cadastral Nr. topografic	Adresa	Observații / Referințe
A1.1		Loc. Zanoaga, Jud. Dolj	Nr. niveluri:2; S. construita la sol:79 mp; CONSTRUITA DIN CARAMIDA, ACOPERITA CU TABLA
A1.2		Loc. Zanoaga, Jud. Dolj	Nr. niveluri:1; S. construita la sol:39 mp; ANEXA
A1.3		Loc. Zanoaga, Jud. Dolj	Nr. niveluri:1; S. construita la sol:40 mp; ANEXA
A1.4		Loc. Zanoaga, Jud. Dolj	Nr. niveluri:1; S. construita la sol:195 mp; ANEXA
A1.5		Loc. Zanoaga, Jud. Dolj	Nr. niveluri:1; S. construita la sol:22 mp; ANEXA
A1.6		Loc. Zanoaga, Jud. Dolj	Nr. niveluri:1; S. construita la sol:20 mp; ANEXA
A1.7		Loc. Zanoaga, Jud. Dolj	Nr. niveluri:1; S. construita la sol:17 mp; ANEXA

**B. Partea II. Proprietari și acte**

Inscrieri privitoare la dreptul de proprietate și alte drepturi reale		Referințe
/		
Act Administrativ nr. TDP 1197-48053, din 06/06/1997 emis de CONSILIUL JUDETEAN DOLJ (CERTIFICAT DE DECES SERIA DZ, NR. 526726);		
B1	Intabulare, drept de PROPRIETATE, dobandit prin Reconstituire, cota actuala 4800/4828, cota initiala 4800/4828 1) GAVRILA MARIN, LIPSĂ CNP DEFUNCT:Da	A1
Act Normativ nr. LEGEA 7, din 13/03/1996 emis de GUVERNUL ROMANIEI;		
B2	Intabulare, drept de PROPRIETATE, dobandit prin Lege, cota actuala 1/1, cota initiala 1/1 1) GAVRILA MARIN, LIPSĂ CNP DEFUNCT:Da	A1.1, A1.2, A1.3, A1.4, A1.5, A1.6, A1.7
B3	Inscrierea posesiei, drept de PROPRIETATE, dobandit prin Constituire, cota actuala 28/4828, cota initiala 28/4828 1) GAVRILA MARIN, LIPSĂ CNP DEFUNCT:Da	A1

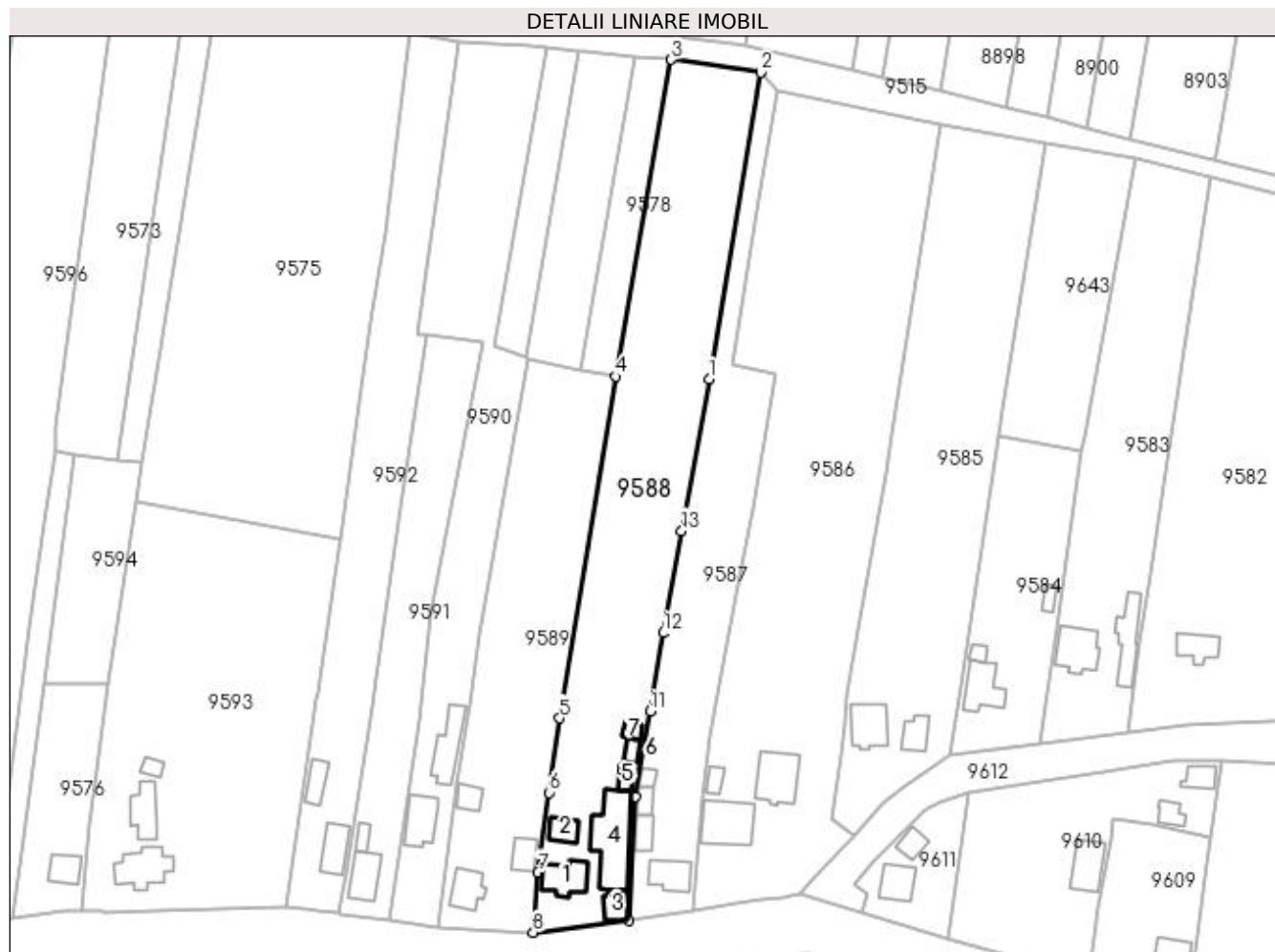
**C. Partea III. SARCINI .**

Inscrieri privind dezmembramintele dreptului de proprietate, drepturi reale de garanție și sarcini	Referințe
NU SUNT	

**Anexa Nr. 1 La Partea I****Teren**

Nr cadastral	Suprafața (mp)*	Observații / Referințe
	Din acte: 4.800 Masurata: 4.828	

\* Suprafața este determinată în planul de proiecție Stereo 70.

**Date referitoare la teren**

Crt	Categorie folosință	Intra vilan	Suprafața (mp)	Tarla	Parcelă	Nr. topo	Observații / Referințe
1	curți constructii	DA	800	2	47	-	
2	vie	DA	424	2	47/1	-	
3	vie	DA	1.552	2	47/1	-	
4	arabil	DA	2.052	2	47/2	-	

**Date referitoare la construcții**

Crt	Număr	Destinație construcție	Supraf. (mp)	Situație juridică	Observații / Referințe
A1.1		construcții de locuințe	79	Cu acte	Nr. niveluri:2; S. construita la sol:79 mp; CONSTRUITA DIN CARAMIDA, ACOPERITA CU TABLA
A1.2		construcții anexa	39	Cu acte	Nr. niveluri:1; S. construita la sol:39 mp; ANEXA
A1.3		construcții anexa	40	Cu acte	Nr. niveluri:1; S. construita la sol:40 mp; ANEXA
A1.4		construcții anexa	195	Cu acte	Nr. niveluri:1; S. construita la sol:195 mp; ANEXA
A1.5		construcții anexa	22	Cu acte	Nr. niveluri:1; S. construita la sol:22 mp; ANEXA
A1.6		construcții anexa	20	Cu acte	Nr. niveluri:1; S. construita la sol:20 mp; ANEXA
A1.7		construcții anexa	17	Cu acte	Nr. niveluri:1; S. construita la sol:17 mp; ANEXA

**Lungime Segmente**

1) Valorile lungimilor segmentelor sunt obținute din proiecție în plan.

Punct început	X / Y	Punct sfârșit	X / Y	Lungime segment (** (m)
1	428.189,846 296.020,634	2	428.202,652 296.096,606	77.044
2	428.202,652 296.096,606	3	428.180,446 296.099,82	22.438
3	428.180,446 296.099,82	4	428.166,771 296.021,292	79.71
4	428.166,771 296.021,292	5	428.152,803 295.936,601	85.835
5	428.152,803 295.936,601	6	428.150,196 295.918,149	18.635
6	428.150,196 295.918,149	7	428.147,408 295.898,413	19.932
7	428.147,408 295.898,413	8	428.146,276 295.883,528	14.928
8	428.146,276 295.883,528	9	428.169,833 295.886,411	23.733
9	428.169,833 295.886,411	10	428.171,545 295.917,164	30.801
10	428.171,545 295.917,164	11	428.175,162 295.938,321	21.464
11	428.175,162 295.938,321	12	428.178,435 295.957,736	19.689
12	428.178,435 295.957,736	13	428.182,989 295.983,02	25.691
13	428.182,989 295.983,02	1	428.189,846 296.020,634	38.234

\*\* Lungimile segmentelor sunt determinate în planul de proiecție Stereo 70 și sunt rotunjite la 1 milimetru.

\*\*\* Distanța dintre puncte este formată din segmente cumulate ce sunt mai mici decât valoarea 1 milimetru.





**DATE DESPRE IMOBILUL NR. 9589**

Oficiul de Cadastru și Publicitate Imobiliară DOLJ  
Biroul de Cadastru și Publicitate Imobiliară Craiova

**A. Partea I. Descrierea imobilului**

TEREN Intravilan

Adresa: Loc. Zanoaga, Nr. 175, Jud. Dolj, T2, P46,46/1,46/2

Nr. Crt	Nr cadastral Nr. topografic	Suprafața* (mp)	Observații / Referințe
A1	31851	Din acte: 3.300 Masurata: 3.205	Sector cadastral:24 Teren imprejmuit;

**Construcții**

Crt	Nr cadastral Nr. topografic	Adresa	Observații / Referințe
A1.1		Loc. Zanoaga, Jud. Dolj, T2,P46,46/1, 46/2	Nr. niveluri:1; S. construita la sol:69 mp; Casa de locuit construita in anul 1984 din caramida, acoperita cu tigla, formata din 2 camere, 2 holri si 1 prispa inchisa
A1.2		Loc. Zanoaga, Jud. Dolj, T2,P46,46/1, 46/2	Nr. niveluri:1; S. construita la sol:47 mp; Anexa gospodareasca din caramida, cu tigla, cu 1 camera, 1 bucatarie si 1 sala, construita in anul 1984.
A1.3		Loc. Zanoaga, Jud. Dolj, T2,P46,46/1, 46/2	Nr. niveluri:1; S. construita la sol:35 mp; Magazie si grajd construit din lemn, acoperit cu tigla in anul 1984 si beci.

**B. Partea II. Proprietari și acte**

Inscrieri privitoare la dreptul de proprietate și alte drepturi reale	Referințe
<b>13608 / 09/02/2015</b>	
Act Notarial nr. CVC SI DE CONSTITUIRE A UNUI DREPT DE UZUFUCT NR 116, din 06/02/2015 emis de NP BAZGU MARIANA;	
B1	Intabulare, drept de PROPRIETATE, dobandit prin Conventie, cota actuala 1/1, cota initiala 1/1 1) ILIE ION 2) ILIE ECATERINA
	A1, A1.1, A1.2, A1.3

**C. Partea III. SARCINI**

Inscrieri privind dezmembramintele dreptului de proprietate, drepturi reale de garanție și sarcini	Referințe
<b>13608 / 09/02/2015</b>	
Act Notarial nr. CVC SI DE CONSTITUIRE A UNUI DREPT DE UZUFUCT NR 116, din 06/02/2015 emis de NP BAZGU MARIANA;	
C1	Intabulare, drept de UZUFUCT VIAGER, cota actuala 1/1 1) GAVRILA IOANA 2) GAVRILA MARIN
	A1, A1.1, A1.2, A1.3

## Anexa Nr. 1 La Partea I

## Teren

Nr cadastral	Suprafața (mp)*	Observații / Referințe
31851	Din acte: 3.300 Masurata: 3.205	

\* Suprafața este determinată în planul de proiecție Stereo 70.



## Date referitoare la teren

Crt	Categorie folosință	Intra vilan	Suprafața (mp)	Tarla	Parcelă	Nr. topo	Observații / Referințe
1	curți constructii	DA	813	2	46	-	
2	vie	DA	441	2	46/1	-	
3	arabil	DA	1.951	2	46/2	-	LIMITA CONVENTIONALA.

## Date referitoare la construcții

Crt	Număr	Destinație construcție	Supraf. (mp)	Situație juridică	Observații / Referințe
A1.1		construcții de locuințe	69	Cu acte	Nr. niveluri:1; S. construită la sol:69 mp; Casa de locuit construită în anul 1984 din caramida, acoperită cu țiglă, formată din 2 camere, 2 holuri și 1 prispă închisă
A1.2		construcții anexa	47	Cu acte	Nr. niveluri:1; S. construită la sol:47 mp; Anexa gospodărească din caramida, cu țiglă, cu 1 cameră, 1 bucatărie și 1 sală, construită în anul 1984.
A1.3		construcții anexa	35	Cu acte	Nr. niveluri:1; S. construită la sol:35 mp; Magazie și grajd construit din lemn, acoperit cu țiglă în anul 1984 și beci.

**Lungime Segmente**

1) Valorile lungimilor segmentelor sunt obținute din proiecție în plan.

Punct început	X / Y	Punct sfârșit	X / Y	Lungime segment (** (m)
1	428.145,019 296.025,664	2	428.132,985 295.957,227	69.487
2	428.132,985 295.957,227	3	428.130,322 295.940,095	17.338
3	428.130,322 295.940,095	4	428.127,26 295.920,395	19.937
4	428.127,26 295.920,395	5	428.122,841 295.884,675	35.992
5	428.122,841 295.884,675	6	428.146,276 295.883,528	23.463
6	428.146,276 295.883,528	7	428.147,408 295.898,413	14.928
7	428.147,408 295.898,413	8	428.150,196 295.918,149	19.932
8	428.150,196 295.918,149	9	428.152,803 295.936,601	18.635
9	428.152,803 295.936,601	10	428.166,771 296.021,292	85.835
10	428.166,771 296.021,292	11	428.158,106 296.023,034	8.839
11	428.158,106 296.023,034	1	428.145,019 296.025,664	13.348

\*\* Lungimile segmentelor sunt determinate în planul de proiecție Stereo 70 și sunt rotunjite la 1 milimetru.

\*\*\* Distanța dintre puncte este formată din segmente cumulate ce sunt mai mici decât valoarea 1 milimetru.



**DATE DESPRE IMOBILUL NR. 9590**

Oficiul de Cadastru și Publicitate Imobiliară DOLJ  
Biroul de Cadastru și Publicitate Imobiliară Craiova

**A. Partea I. Descrierea imobilului**

TEREN Intravilan

Adresa: Loc. Zanoaga, Nr. 176, Jud. Dolj, T2, P45, 45/1,45/2

Nr. Crt	Nr cadastral Nr. topografic	Suprafața* (mp)	Observații / Referințe
A1		Din acte: 2.800 Masurata: 3.282	Sector cadastral:24 Teren neimpregmuit;

**Construcții**

Crt	Nr cadastral Nr. topografic	Adresa	Observații / Referințe
A1.1		Loc. Zanoaga, Jud. Dolj	Nr. niveluri:1; S. construita la sol:87 mp; CONSTRUITA DIN CARAMIDA, ACOPERITA CU TABLA
A1.2		Loc. Zanoaga, Jud. Dolj	Nr. niveluri:1; S. construita la sol:93 mp; ANEXA

**B. Partea II. Proprietari și acte**

Inscrieri privitoare la dreptul de proprietate și alte drepturi reale		Referințe
/		
Act Notarial nr. CD 2533, din 04/02/1992 emis de BNP TURCULEANU ION;		
B1	Intabulare, drept de PROPRIETATE, dobandit prin Reconstituire, cota actuala 2800/3282, cota initiala 2800/3282 1) ȘTEFAN ȘTEFAN	A1
B2	Intabulare, drept de PROPRIETATE, dobandit prin Reconstituire, cota actuala 1/1, cota initiala 1/1 1) ȘTEFAN ȘTEFAN	A1.1, A1.2
Act Normativ nr. LEGEA 7, din 13/03/1996 emis de GUVERNUL ROMANIEI;		
B3	Inscrierea posesiei, drept de PROPRIETATE, dobandit prin Constituire, cota actuala 482/3282, cota initiala 482/3282 1) ȘTEFAN ȘTEFAN	A1

**C. Partea III. SARCINI .**

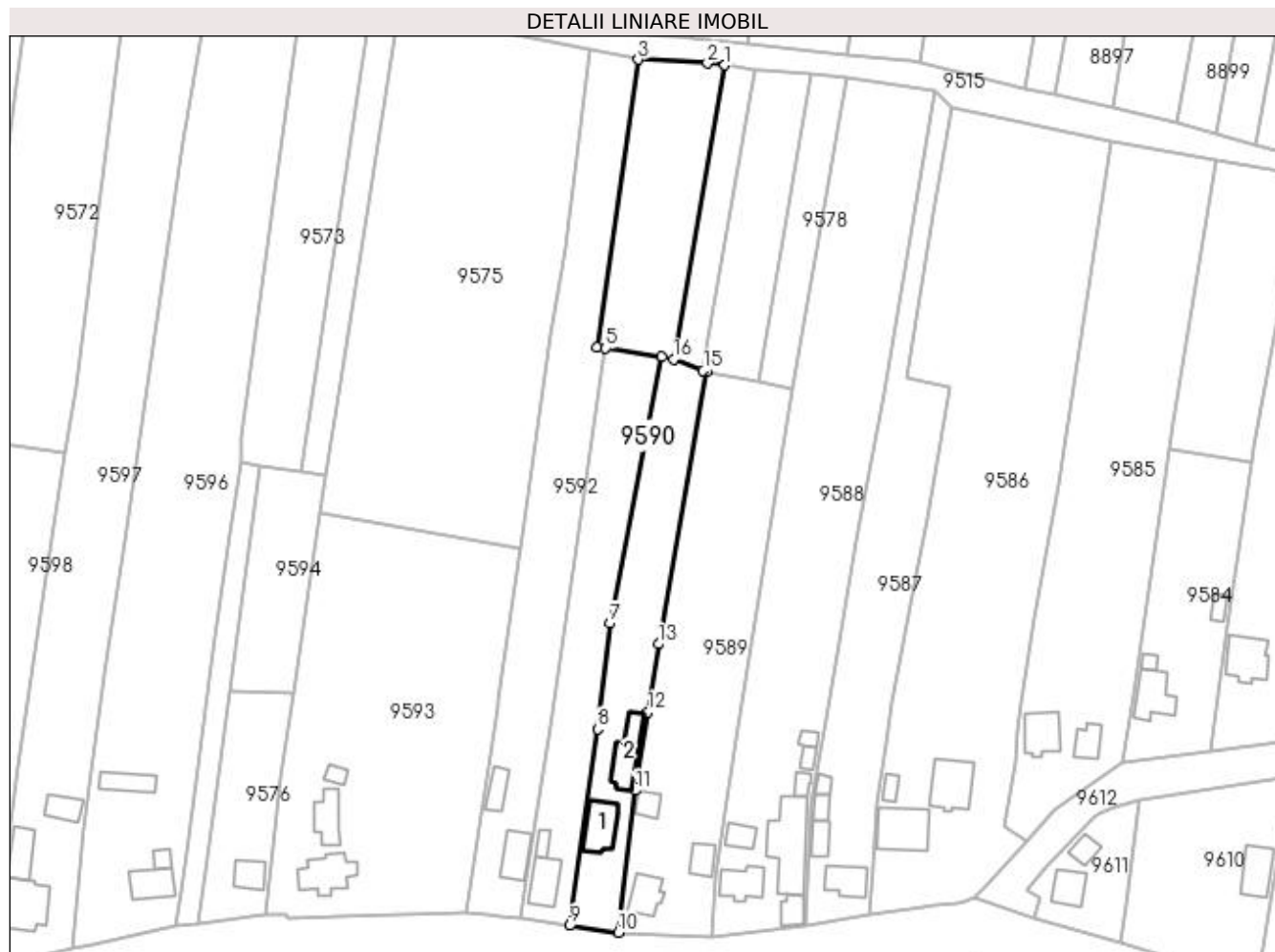
Inscrieri privind dezmembramintele dreptului de proprietate, drepturi reale de garanție și sarcini	Referințe
NU SUNT	

## Anexa Nr. 1 La Partea I

## Teren

Nr cadastral	Suprafața (mp)*	Observații / Referințe
	Din acte: 2.800 Masurata: 3.282	

\* Suprafața este determinată în planul de proiecție Stereo 70.



## Date referitoare la teren

Crt	Categorie folosință	Intravilan	Suprafața (mp)	Tarla	Parcelă	Nr. topo	Observații / Referințe
1	curți construcții	DA	800	2	45	-	
2	arabil	DA	1.707	2	45/1	-	
3	vie	DA	775	2	45/2	-	

## Date referitoare la construcții

Crt	Număr	Destinație construcție	Supraf. (mp)	Situație juridică	Observații / Referințe
A1.1		construcții de locuințe	87	Cu acte	Nr. niveluri:1; S. construita la sol:87 mp; CONSTRUITA DIN CARAMIDA, ACOPERITA CU TABLA
A1.2		construcții anexa	93	Cu acte	Nr. niveluri:1; S. construita la sol:93 mp; ANEXA

## Lungime Segmente

1) Valorile lungimilor segmentelor sunt obținute din proiecție în plan.

Punct început	X / Y	Punct sfârșit	X / Y	Lungime segment (** (m)
1	428.149,646 296.102,765	2	428.145,377 296.103,289	4.302

Punct început	X / Y	Punct sfârşit	X / Y	Lungime segment (** (m)
2	428.145,377 296.103,289	3	428.127,903 296.104,209	17.497
3	428.127,903 296.104,209	4	428.117,487 296.031,783	73.17
4	428.117,487 296.031,783	5	428.119,743 296.031,623	2.262
5	428.119,743 296.031,623	6	428.133,724 296.029,586	14.128
6	428.133,724 296.029,586	7	428.120,764 295.962,421	68.404
7	428.120,764 295.962,421	8	428.117,756 295.935,86	26.731
8	428.117,756 295.935,86	9	428.110,648 295.886,43	49.938
9	428.110,648 295.886,43	10	428.122,841 295.884,675	12.319
10	428.122,841 295.884,675	11	428.127,26 295.920,395	35.992
11	428.127,26 295.920,395	12	428.130,322 295.940,095	19.937
12	428.130,322 295.940,095	13	428.132,985 295.957,227	17.338
13	428.132,985 295.957,227	14	428.145,019 296.025,664	69.487
14	428.145,019 296.025,664	15	428.144,279 296.025,946	0.792
15	428.144,279 296.025,946	16	428.136,767 296.028,807	8.038
16	428.136,767 296.028,807	1	428.149,646 296.102,765	75.072

\*\* Lungimile segmentelor sunt determinate în planul de proiecție Stereo 70 și sunt rotunjite la 1 milimetru.

\*\*\* Distanța dintre puncte este formată din segmente cumulate ce sunt mai mici decât valoarea 1 milimetru.





**DATE DESPRE IMOBILUL NR. 9591**

Oficiul de Cadastru și Publicitate Imobiliară DOLJ  
Biroul de Cadastru și Publicitate Imobiliară Craiova

**A. Partea I. Descrierea imobilului**

TEREN Intravilan

Adresa: Loc. Zanoaga, Nr. 177, Jud. Dolj, T2, P44, 44/1

Nr. Crt	Nr cadastral Nr. topografic	Suprafața* (mp)	Observații / Referințe
A1		Din acte: 1.600 Masurata: 1.780	Sector cadastral:24 Teren neimpregmuit;

**Construcții**

Crt	Nr cadastral Nr. topografic	Adresa	Observații / Referințe
A1.1		Loc. Zanoaga, Jud. Dolj	Nr. niveluri:1; S. construita la sol:80 mp; CONSTRUITA DIN CARAMIDA, ACOPERITA CU TABLA
A1.2		Loc. Zanoaga, Jud. Dolj	Nr. niveluri:1; S. construita la sol:18 mp; ANEXA

**B. Partea II. Proprietari și acte**

Inscrieri privitoare la dreptul de proprietate și alte drepturi reale		Referințe
/		
Act Notarial nr. CM 5, din 23/11/1995 emis de BNP PETRESCU FLORINA (CERTIFICAT DE DECES SERIA D10, NR. 387042);		
B1	Intabulare, drept de PROPRIETATE, dobandit prin Succesiune, cota actuala 1/2, cota initiala 1/2 1) ION ELENA, LIPSĂ CNP DEFUNCT:Da	A1.1, A1.2
Act Notarial nr. CM 63, din 11/11/2007 emis de BNP FLORINA PETRESCU (CERTIFICAT DE DECES SERIA D10, NR. 387042);		
B2	Intabulare, drept de PROPRIETATE, dobandit prin Succesiune, cota actuala 1600/1780, cota initiala 1600/1780 1) ION ELENA, LIPSĂ CNP DEFUNCT:Da	A1
Act Normativ nr. LEGEA 7, din 13/03/1996 emis de GUVERNUL ROMANIEI;		
B3	Intabulare, drept de PROPRIETATE, dobandit prin Lege, cota actuala 1/2, cota initiala 1/2 1) ION ELENA, LIPSĂ CNP DEFUNCT:Da	A1.1, A1.2
B4	Inscrierea posesiei, drept de PROPRIETATE, dobandit prin Constituire, cota actuala 180/1780, cota initiala 180/1780 1) ION ELENA, LIPSĂ CNP DEFUNCT:Da	A1

**C. Partea III. SARCINI .**

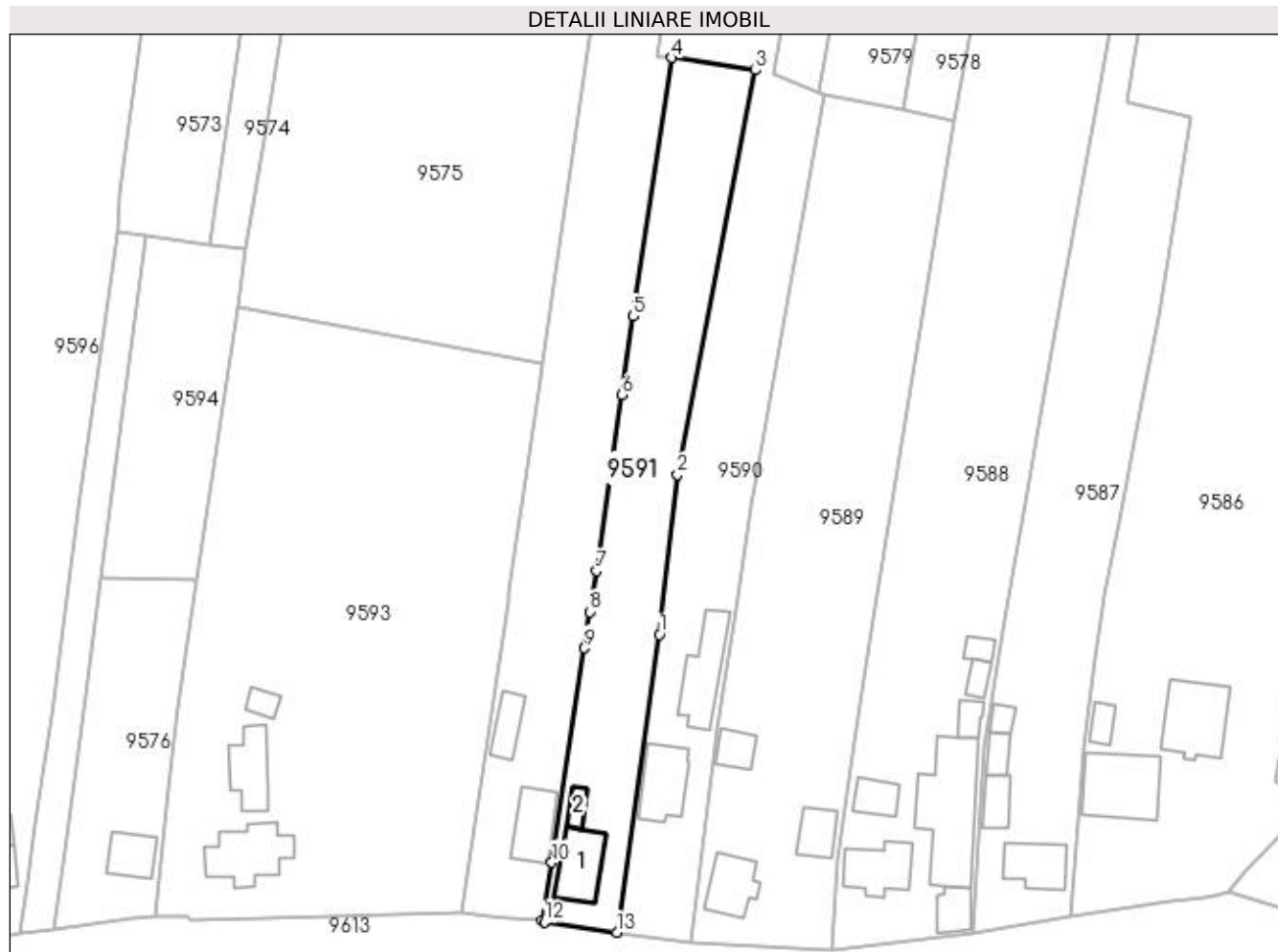
Inscrieri privind dezmembramintele dreptului de proprietate, drepturi reale de garanție și sarcini	Referințe
NU SUNT	

## Anexa Nr. 1 La Partea I

## Teren

Nr cadastral	Suprafața (mp)*	Observații / Referințe
	Din acte: 1.600 Masurata: 1.780	

\* Suprafața este determinată în planul de proiecție Stereo 70.



## Date referitoare la teren

Crt	Categorie folosință	Intra vilan	Suprafața (mp)	Tarla	Parcelă	Nr. topo	Observații / Referințe
1	curți constructii	DA	800	2	44	-	
2	arabil	DA	980	2	44/1	-	

## Date referitoare la construcții

Crt	Număr	Destinație construcție	Supraf. (mp)	Situație juridică	Observații / Referințe
A1.1		construcții de locuințe	80	Cu acte	Nr. niveluri:1; S. construita la sol:80 mp; CONSTRUITA DIN CARAMIDA, ACOPERITA CU TABLA
A1.2		construcții anexa	18	Cu acte	Nr. niveluri:1; S. construita la sol:18 mp; ANEXA

## Lungime Segmente

1) Valorile lungimilor segmentelor sunt obținute din proiecție în plan.

Punct început	X / Y	Punct sfârșit	X / Y	Lungime segment (** (m)
1	428.117,756 295.935,86	2	428.120,764 295.962,421	26.731

Punct început	X / Y	Punct sfârșit	X / Y	Lungime segment (** (m)
2	428.120,764 295.962,421	3	428.133,724 296.029,586	68.404
3	428.133,724 296.029,586	4	428.119,743 296.031,623	14.128
4	428.119,743 296.031,623	5	428.113,382 295.988,701	43.391
5	428.113,382 295.988,701	6	428.111,506 295.975,668	13.168
6	428.111,506 295.975,668	7	428.107,301 295.946,45	29.519
7	428.107,301 295.946,45	8	428.106,227 295.939,644	6.89
8	428.106,227 295.939,644	9	428.105,279 295.933,638	6.08
9	428.105,279 295.933,638	10	428.099,854 295.898,043	36.005
10	428.099,854 295.898,043	11	428.098,149 295.888,357	9.835
11	428.098,149 295.888,357	12	428.098,622 295.888,169	0.509
12	428.098,622 295.888,169	13	428.110,648 295.886,43	12.151
13	428.110,648 295.886,43	1	428.117,756 295.935,86	49.938

\*\* Lungimile segmentelor sunt determinate în planul de proiecție Stereo 70 și sunt rotunjite la 1 milimetru.

\*\*\* Distanța dintre puncte este formată din segmente cumulate ce sunt mai mici decât valoarea 1 milimetru.



**DATE DESPRE IMOBILUL NR. 9592**

Oficiul de Cadastru și Publicitate Imobiliară DOLJ  
Biroul de Cadastru și Publicitate Imobiliară Craiova

**A. Partea I. Descrierea imobilului**

TEREN Intravilan

Nr. CF vechi:641  
Nr. cadastral vechi:695

Adresa: Loc. Zanoaga, Nr. 178, Jud. Dolj, T2, P43, 43/1, 43/2

Nr. Crt	Nr cadastral Nr. topografic	Suprafata* (mp)	Observatii / Referinte
A1	31428	Din acte: 2.800 Masurata: 2.873	Sector cadastral:24 Teren imprejmuit;

**Construcții**

Crt	Nr cadastral Nr. topografic	Adresa	Observatii / Referinte
A1.1		Loc. Zanoaga, Jud. Dolj, T 2, P 43, P 43/1, P 43/2	Nr. niveluri:1; S. construita la sol:44 mp; anexa
A1.2		Loc. Zanoaga, Jud. Dolj, T 2, P 43, P 43/1, P 43/2	Nr. niveluri:1; S. construita la sol:71 mp; locuinta

**B. Partea II. Proprietari și acte**

Inscrieri privitoare la dreptul de proprietate și alte drepturi reale		Referințe
<b>47574 / 20/05/2013</b>		
Act Notarial nr. CVC AUT NR 2453, din 17/05/2013 emis de CERNOBAI CLAUDIU EMIL;		
B1	Intabulare, drept de PROPRIETATE, dobandit prin Conventie, cota actuala 1/1, cota initiala 1/1 1) STIRCU MIHAI 2) STIRCU ADELA	A1, A1.1, A1.2

**C. Partea III. SARCINI .**

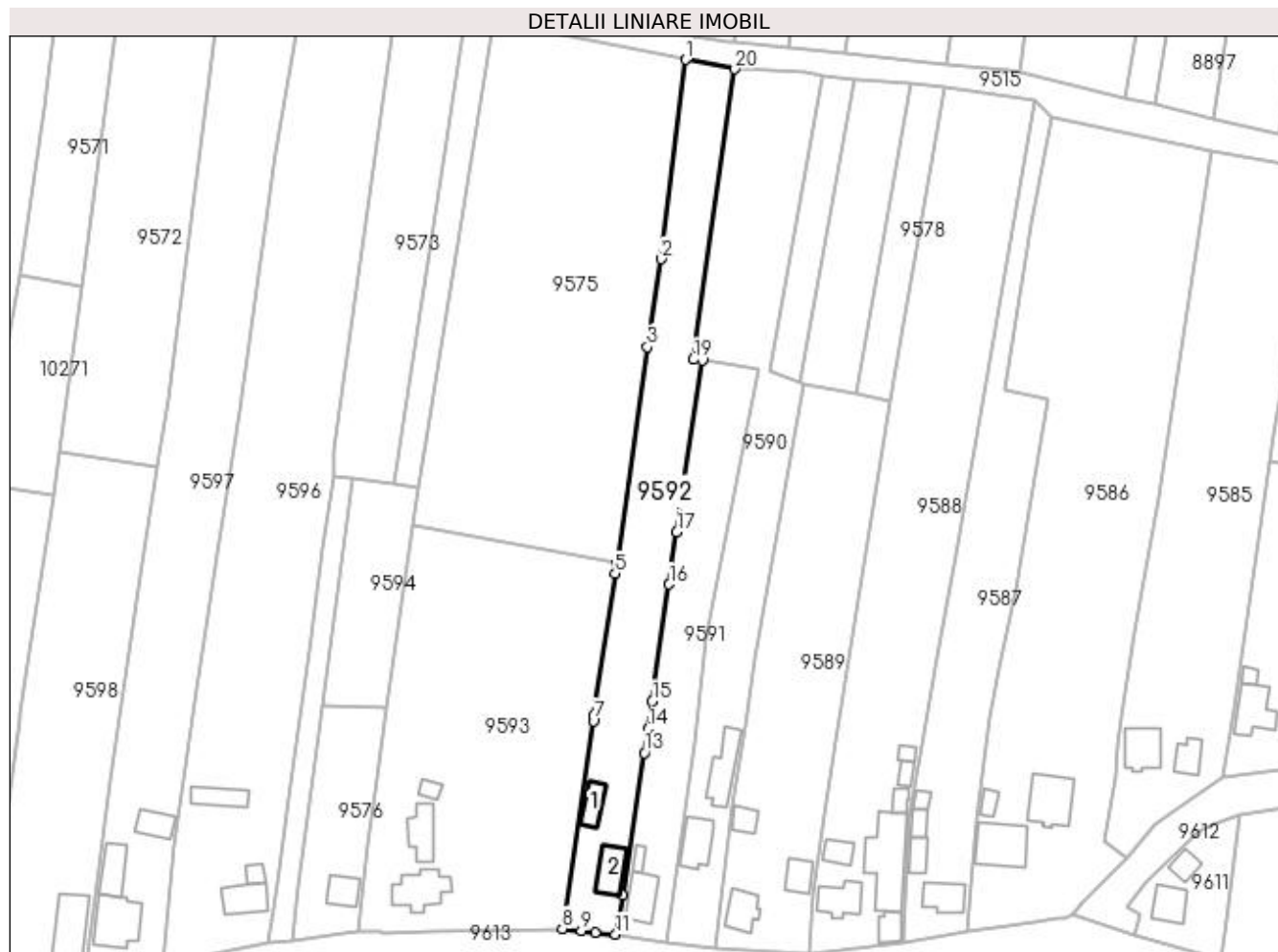
Inscrieri privind dezmembramintele dreptului de proprietate, drepturi reale de garanție și sarcini	Referințe
NU SUNT	

## Anexa Nr. 1 La Partea I

## Teren

Nr cadastral	Suprafața (mp)*	Observații / Referințe
31428	Din acte: 2.800 Masurata: 2.873	

\* Suprafața este determinată în planul de proiecție Stereo 70.



## Date referitoare la teren

Crt	Categorie folosință	Intravilan	Suprafața (mp)	Tarla	Parcelă	Nr. topo	Observații / Referințe
1	curți construcții	DA	700	2	43, 43/1, 43/2	-	
2	arabil	DA	2.173	2	43, 43/1, 43/2	-	

## Date referitoare la construcții

Crt	Număr	Destinație construcție	Supraf. (mp)	Situație juridică	Observații / Referințe
A1.1		construcții anexa	44	Cu acte	Nr. niveluri:1; S. construita la sol:44 mp; anexa
A1.2		construcții de locuințe	71	Cu acte	Nr. niveluri:1; S. construita la sol:71 mp; locuința

## Lungime Segmente

1) Valorile lungimilor segmentelor sunt obținute din proiecție în plan.

Punct început	X / Y	Punct sfârșit	X / Y	Lungime segment (** (m))
1	428.115,626 296.106,571	2	428.109,421 296.056,831	50.126
2	428.109,421 296.056,831	3	428.106,019 296.034,901	22.192

Punct început	X / Y	Punct sfârșit	X / Y	Lungime segment (** (m)
3	428.106,019 296.034,901	4	428.098,445 295.981,012	54.419
4	428.098,445 295.981,012	5	428.098,044 295.978,337	2.705
5	428.098,044 295.978,337	6	428.092,724 295.942,841	35.893
6	428.092,724 295.942,841	7	428.092,534 295.941,56	1.295
7	428.092,534 295.941,56	8	428.084,829 295.889,797	52.333
8	428.084,829 295.889,797	9	428.089,611 295.889,235	4.815
9	428.089,611 295.889,235	10	428.093,0 295.888,761	3.422
10	428.093,0 295.888,761	11	428.098,149 295.888,357	5.165
11	428.098,149 295.888,357	12	428.099,854 295.898,043	9.835
12	428.099,854 295.898,043	13	428.105,279 295.933,638	36.005
13	428.105,279 295.933,638	14	428.106,227 295.939,644	6.08
14	428.106,227 295.939,644	15	428.107,301 295.946,45	6.89
15	428.107,301 295.946,45	16	428.111,506 295.975,668	29.519
16	428.111,506 295.975,668	17	428.113,382 295.988,701	13.168
17	428.113,382 295.988,701	18	428.119,743 296.031,623	43.391
18	428.119,743 296.031,623	19	428.117,487 296.031,783	2.262
19	428.117,487 296.031,783	20	428.127,903 296.104,209	73.17
20	428.127,903 296.104,209	1	428.115,626 296.106,571	12.503

\*\* Lungimile segmentelor sunt determinate în planul de proiecție Stereo 70 și sunt rotunjite la 1 milimetru.

\*\*\* Distanța dintre puncte este formată din segmente cumulate ce sunt mai mici decât valoarea 1 milimetru.





**DATE DESPRE IMOBILUL NR. 9593**

Oficiul de Cadastru și Publicitate Imobiliară DOLJ  
Biroul de Cadastru și Publicitate Imobiliară Craiova

**A. Partea I. Descrierea imobilului**

TEREN Intravilan

Adresa: Loc. Zanoaga, Nr. 179, Jud. Dolj, T2, P42, 42/2, 42/1

Nr. Crt	Nr cadastral Nr. topografic	Suprafața* (mp)	Observații / Referințe
A1		5.000	Sector cadastral:24 Teren neimprejmuit;

**Construcții**

Crt	Nr cadastral Nr. topografic	Adresa	Observații / Referințe
A1.1		Loc. Zanoaga, Jud. Dolj	Nr. niveluri:1; S. construita la sol:107 mp; CONSTRUITA DIN CARAMIDA, ACOPERITA CU TABLA
A1.2		Loc. Zanoaga, Jud. Dolj	Nr. niveluri:1; S. construita la sol:75 mp; ANEXA
A1.3		Loc. Zanoaga, Jud. Dolj	Nr. niveluri:1; S. construita la sol:20 mp; ANEXA

**B. Partea II. Proprietari și acte**

Inscrieri privitoare la dreptul de proprietate și alte drepturi reale		Referințe
/		
Act Administrativ nr. TDP 39-59353, din 03/12/1993 emis de CONSILIUL JUDETEAN DOLJ;		
B1	Intabulare, drept de PROPRIETATE, dobandit prin Reconstituire, cota actuala 1/1, cota initiala 1/1 1) VELCU MILIAN	A1
Act Normativ nr. LEGEA 7, din 13/03/1996 emis de GUVERNUL ROMANIEI;		
B2	Intabulare, drept de PROPRIETATE, dobandit prin Lege, cota actuala 1/1, cota initiala 1/1 1) VELCU MILIAN	A1.1, A1.2, A1.3

**C. Partea III. SARCINI .**

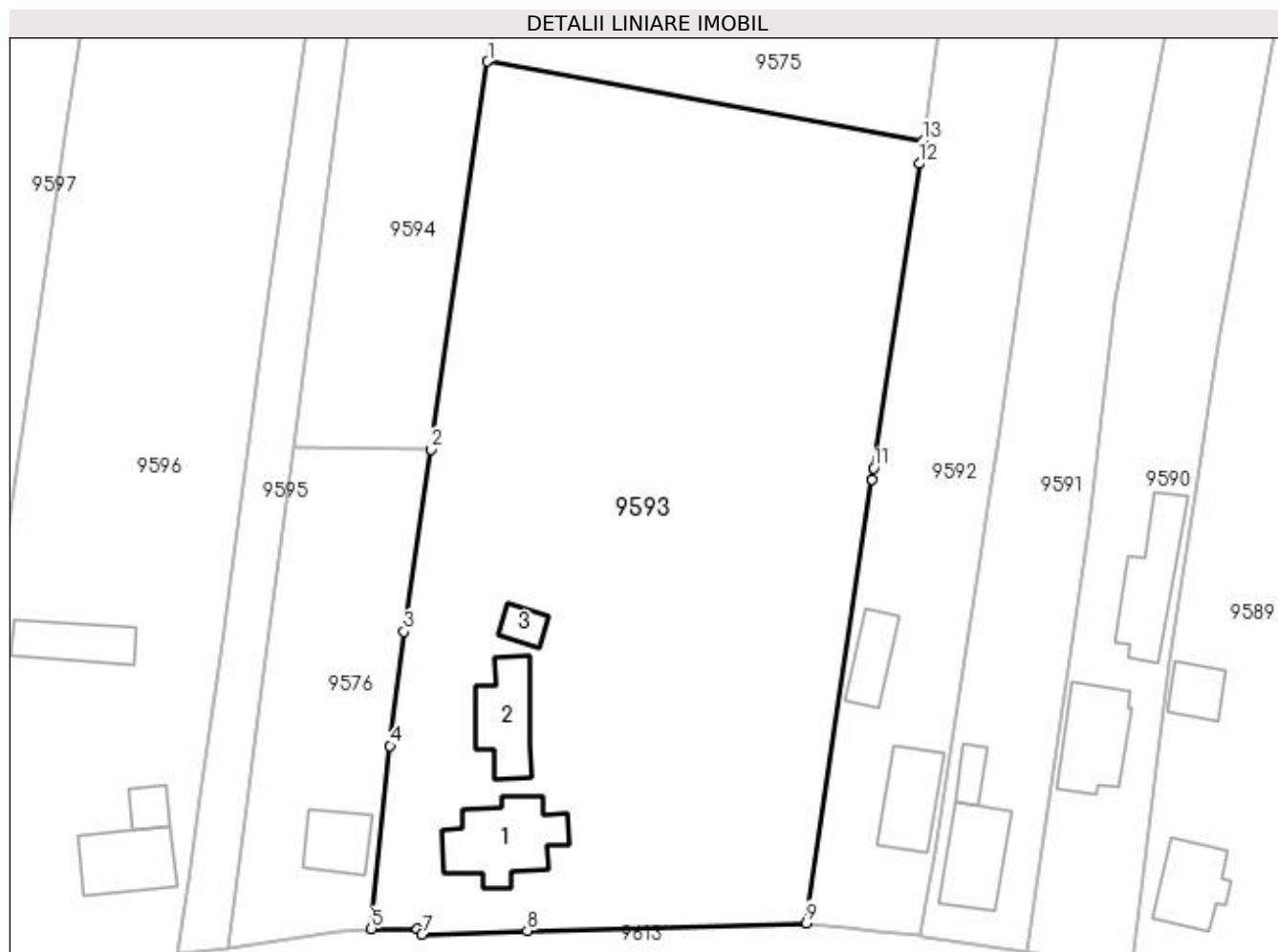
Inscrieri privind dezmembramintele dreptului de proprietate, drepturi reale de garanție și sarcini	Referințe
NU SUNT	

## Anexa Nr. 1 La Partea I

## Teren

Nr cadastral	Suprafața (mp)*	Observații / Referințe
	5.000	

\* Suprafața este determinată în planul de proiecție Stereo 70.



## Date referitoare la teren

Crt	Categorie folosință	Intra vilan	Suprafața (mp)	Tarla	Parcelă	Nr. topo	Observații / Referințe
1	curți constructii	DA	700	2	42	-	
2	vie	DA	756	2	42/2	-	
3	arabil	DA	3.544	2	42/1	-	

## Date referitoare la construcții

Crt	Număr	Destinație construcție	Supraf. (mp)	Situație juridică	Observații / Referințe
A1.1		construcții de locuințe	107	Cu acte	Nr. niveluri:1; S. construita la sol:107 mp; CONSTRUITA DIN CARAMIDA, ACOPERITA CU TABLA
A1.2		construcții anexa	75	Cu acte	Nr. niveluri:1; S. construita la sol:75 mp; ANEXA
A1.3		construcții anexa	20	Cu acte	Nr. niveluri:1; S. construita la sol:20 mp; ANEXA

## Lungime Segmente

1) Valorile lungimilor segmentelor sunt obținute din proiecție în plan.

Punct început	X / Y	Punct sfârșit	X / Y	Lungime segment (** (m)

Punct început	X / Y	Punct sfârșit	X / Y	Lungime segment (** (m)
1	428.047,663 295.990,267	2	428.041,02 295.945,031	45.721
2	428.041,02 295.945,031	3	428.037,9 295.923,784	21.474
3	428.037,9 295.923,784	4	428.036,272 295.910,48	13.404
4	428.036,272 295.910,48	5	428.034,121 295.889,133	21.455
5	428.034,121 295.889,133	6	428.039,474 295.889,084	5.354
6	428.039,474 295.889,084	7	428.039,997 295.888,478	0.8
7	428.039,997 295.888,478	8	428.052,301 295.888,896	12.311
8	428.052,301 295.888,896	9	428.084,829 295.889,797	32.54
9	428.084,829 295.889,797	10	428.092,534 295.941,56	52.333
10	428.092,534 295.941,56	11	428.092,724 295.942,841	1.295
11	428.092,724 295.942,841	12	428.098,044 295.978,337	35.893
12	428.098,044 295.978,337	13	428.098,445 295.981,012	2.705
13	428.098,445 295.981,012	1	428.047,663 295.990,267	51.619

\*\* Lungimile segmentelor sunt determinate în planul de proiecție Stereo 70 și sunt rotunjite la 1 milimetru.

\*\*\* Distanța dintre puncte este formată din segmente cumulate ce sunt mai mici decât valoarea 1 milimetru.



**DATE DESPRE IMOBILUL NR. 9594**

Oficiul de Cadastru și Publicitate Imobiliară DOLJ  
Biroul de Cadastru și Publicitate Imobiliară Craiova

**A. Partea I. Descrierea imobilului**

TEREN Intravilan

Adresa: Loc. Zanoaga, Jud. Dolj, T2, P41/1

Nr. Crt	Nr cadastral Nr. topografic	Suprafața* (mp)	Observații / Referințe
A1		Din acte: 1.300 Masurata: 917	Sector cadastral:24 Teren neimprejmit;

**B. Partea II. Proprietari și acte**

Inscrieri privitoare la dreptul de proprietate și alte drepturi reale		Referințe
/		
Act Notarial nr. APV AUT NT 72, din 27/03/2009 emis de BNP PAPA ANDREEA DIANA;		
B1	Intabulare, drept de PROPRIETATE, dobandit prin lesire Din Indiviziune, cota actuala 1/1, cota initiala 1/1 1) STANCULESCU MARIN	A1

**C. Partea III. SARCINI .**

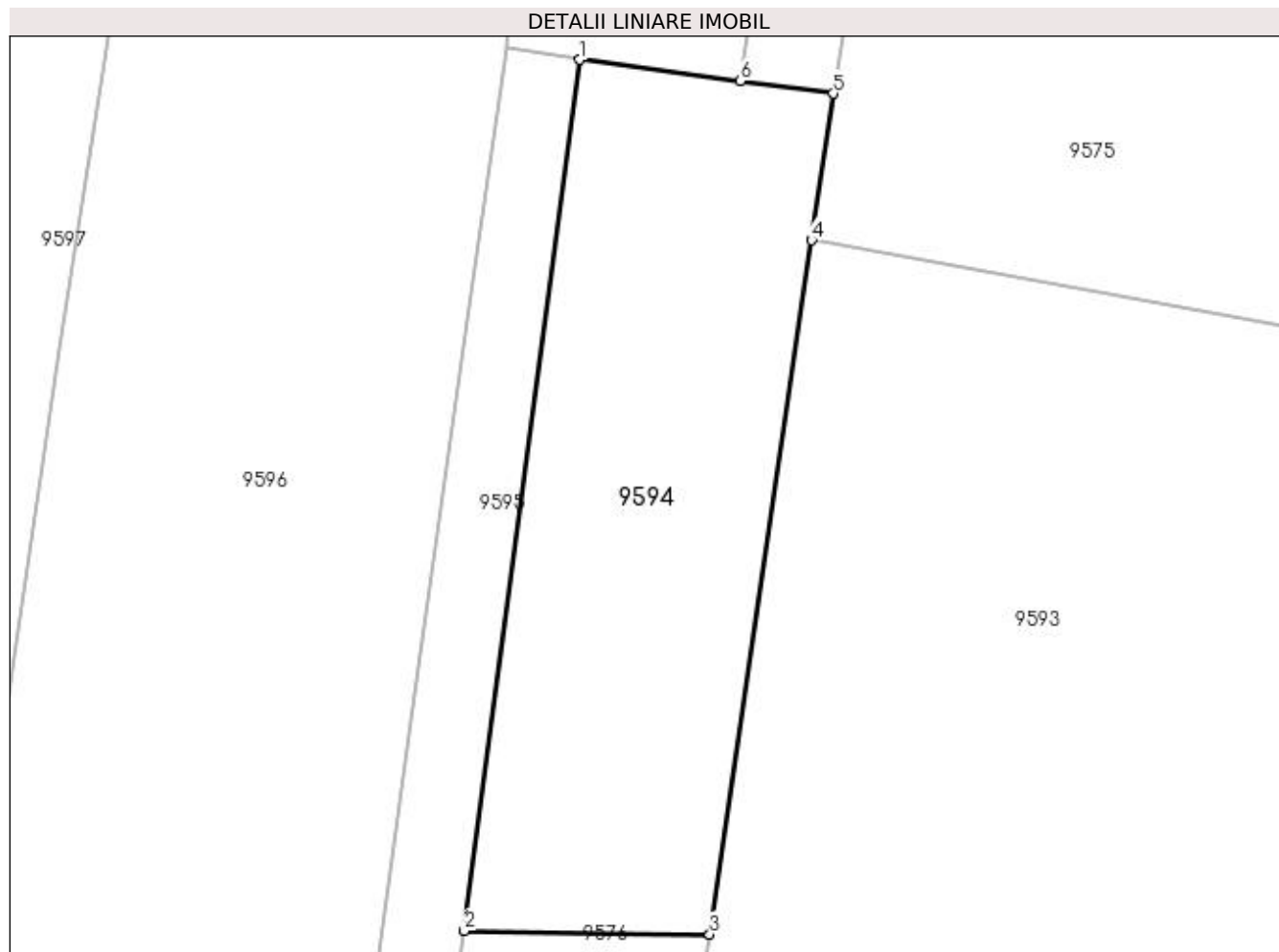
Inscrieri privind dezmembramintele dreptului de proprietate, drepturi reale de garanție și sarcini	Referințe
NU SUNT	

## Anexa Nr. 1 La Partea I

## Teren

Nr cadastral	Suprafața (mp)*	Observații / Referințe
	Din acte: 1.300 Masurata: 917	

\* Suprafața este determinată în planul de proiecție Stereo 70.



## Date referitoare la teren

Crt	Categorie folosință	Intra vilan	Suprafața (mp)	Tarla	Parcelă	Nr. topo	Observații / Referințe
1	arabil	DA	917	2	41/1	-	

## Lungime Segmente

1) Valorile lungimilor segmentelor sunt obținute din proiecție în plan.

Punct început	X / Y	Punct sfârșit	X / Y	Lungime segment (** (m)
1	428.032,545 296.002,034	2	428.025,019 295.945,263	57.268
2	428.025,019 295.945,263	3	428.041,02 295.945,031	16.003
3	428.041,02 295.945,031	4	428.047,663 295.990,267	45.721
4	428.047,663 295.990,267	5	428.049,067 295.999,821	9.657
5	428.049,067 295.999,821	6	428.042,989 296.000,635	6.132

Punct început	X / Y	Punct sfârşit	X / Y	Lungime segment (** (m)
6	428.042,989 296.000,635	1	428.032,545 296.002,034	10.538

\*\* Lungimile segmentelor sunt determinate în planul de proiecţie Stereo 70 şi sunt rotunjite la 1 milimetru.

\*\*\* Distanţa dintre puncte este formată din segmente cumulate ce sunt mai mici decât valoarea 1 milimetru.





**DATE DESPRE IMOBILUL NR. 9595**

Oficiul de Cadastru și Publicitate Imobiliară DOLJ  
Biroul de Cadastru și Publicitate Imobiliară Craiova

**A. Partea I. Descrierea imobilului**

TEREN Intravilan

Adresa: Loc. Zanoaga, Nr. 181, Jud. Dolj, T2, P41/2

Nr. Crt	Nr cadastral Nr. topografic	Suprafața* (mp)	Observații / Referințe
A1	34869	Din acte: 800 Masurata: 613	Sector cadastral:24 Teren imprejmuit;

**B. Partea II. Proprietari și acte**

Inscrieri privitoare la dreptul de proprietate și alte drepturi reale		Referințe
<b>60869 / 11/03/2021</b>		
Act Notarial nr. CONTRACT DE VANZARE NR. AUT.379, din 10/03/2021 emis de GHIZDAVU STELA;		
B1	Intabulare, drept de PROPRIETATE, dobandit prin Conventie, cota actuala 1/1, cota initiala 1/1 1) MILITARU COSTINEL-IONUȚ	A1

**C. Partea III. SARCINI .**

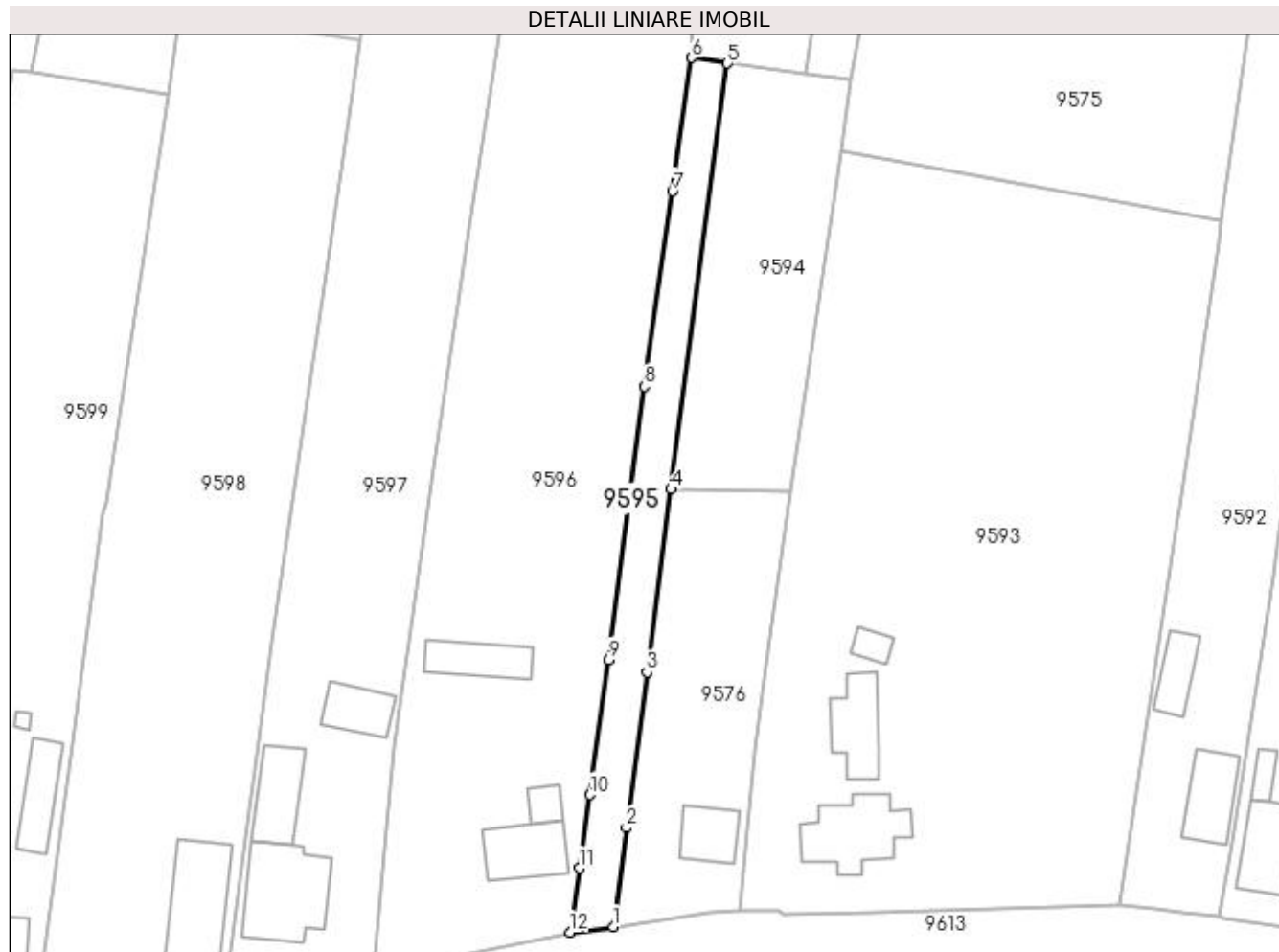
Inscrieri privind dezmembramintele dreptului de proprietate, drepturi reale de garanție și sarcini	Referințe
NU SUNT	

## Anexa Nr. 1 La Partea I

## Teren

Nr cadastral	Suprafața (mp)*	Observații / Referințe
34869	Din acte: 800 Masurata: 613	

\* Suprafața este determinată în planul de proiecție Stereo 70.



## Date referitoare la teren

Crt	Categorie folosință	Intra vilan	Suprafața (mp)	Tarla	Parcelă	Nr. topo	Observații / Referințe
1	arabil	DA	613	2	41/2	-	

## Lungime Segmente

1) Valorile lungimilor segmentelor sunt obținute din proiecție în plan.

Punct început	X / Y	Punct sfârșit	X / Y	Lungime segment (** (m)
1	428.017,313 295.886,923	2	428.019,063 295.900,151	13.343
2	428.019,063 295.900,151	3	428.021,804 295.920,862	20.892
3	428.021,804 295.920,862	4	428.025,019 295.945,263	24.612
4	428.025,019 295.945,263	5	428.032,545 296.002,034	57.268
5	428.032,545 296.002,034	6	428.027,784 296.002,787	4.82

Punct început	X / Y	Punct sfârșit	X / Y	Lungime segment (** (m)
6	428.027,784 296.002,787	7	428.025,226 295.985,008	17.962
7	428.025,226 295.985,008	8	428.021,491 295.958,959	26.315
8	428.021,491 295.958,959	9	428.016,706 295.922,557	36.715
9	428.016,706 295.922,557	10	428.014,158 295.904,549	18.187
10	428.014,158 295.904,549	11	428.012,786 295.894,757	9.888
11	428.012,786 295.894,757	12	428.011,526 295.886,192	8.657
12	428.011,526 295.886,192	1	428.017,313 295.886,923	5.833

\*\* Lungimile segmentelor sunt determinate în planul de proiecție Stereo 70 și sunt rotunjite la 1 milimetru.

\*\*\* Distanța dintre puncte este formată din segmente cumulate ce sunt mai mici decât valoarea 1 milimetru.



**DATE DESPRE IMOBILUL NR. 9596**

Oficiul de Cadastru și Publicitate Imobiliară DOLJ  
Biroul de Cadastru și Publicitate Imobiliară Craiova

**A. Partea I. Descrierea imobilului**

TEREN Intravilan

Adresa: Loc. Zanoaga, Nr. 182, Jud. Dolj, T2, P40, 40/1, 40/2

Nr. Crt	Nr cadastral Nr. topografic	Suprafața* (mp)	Observații / Referințe
A1		6.100	Sector cadastral:24 Teren neimprejmuit;

**Construcții**

Crt	Nr cadastral Nr. topografic	Adresa	Observații / Referințe
A1.1		Loc. Zanoaga, Jud. Dolj	Nr. niveluri:2; S. construita la sol:76 mp; CONSTRUITA DIN CARAMIDA, ACOPERITA CU TABLA
A1.2		Loc. Zanoaga, Jud. Dolj	Nr. niveluri:1; S. construita la sol:21 mp; ANEXA
A1.3		Loc. Zanoaga, Jud. Dolj	Nr. niveluri:1; S. construita la sol:61 mp; ANEXA

**B. Partea II. Proprietari și acte**

Inscrieri privitoare la dreptul de proprietate și alte drepturi reale		Referințe
/		
Act Administrativ nr. TDP 478-46024, din 12/10/1995 emis de CONSILIUL JUDETEAN DOLJ (CERTIFICAT DE DECES SERIA DM, NR. 302283);		
B1	Intabulare, drept de PROPRIETATE, dobandit prin Reconstituire, cota actuala 1/1, cota initiala 1/1 1) VINTILA MARIA, LIPSĂ CNP DEFUNCT:Da	A1
Act Normativ nr. LEGEA 7, din 13/03/1996 emis de GUVERNUL ROMANIEI;		
B2	Intabulare, drept de PROPRIETATE, dobandit prin Lege, cota actuala 1/1, cota initiala 1/1 1) VINTILA MARIA, LIPSĂ CNP DEFUNCT:Da	A1.1, A1.2, A1.3

**C. Partea III. SARCINI .**

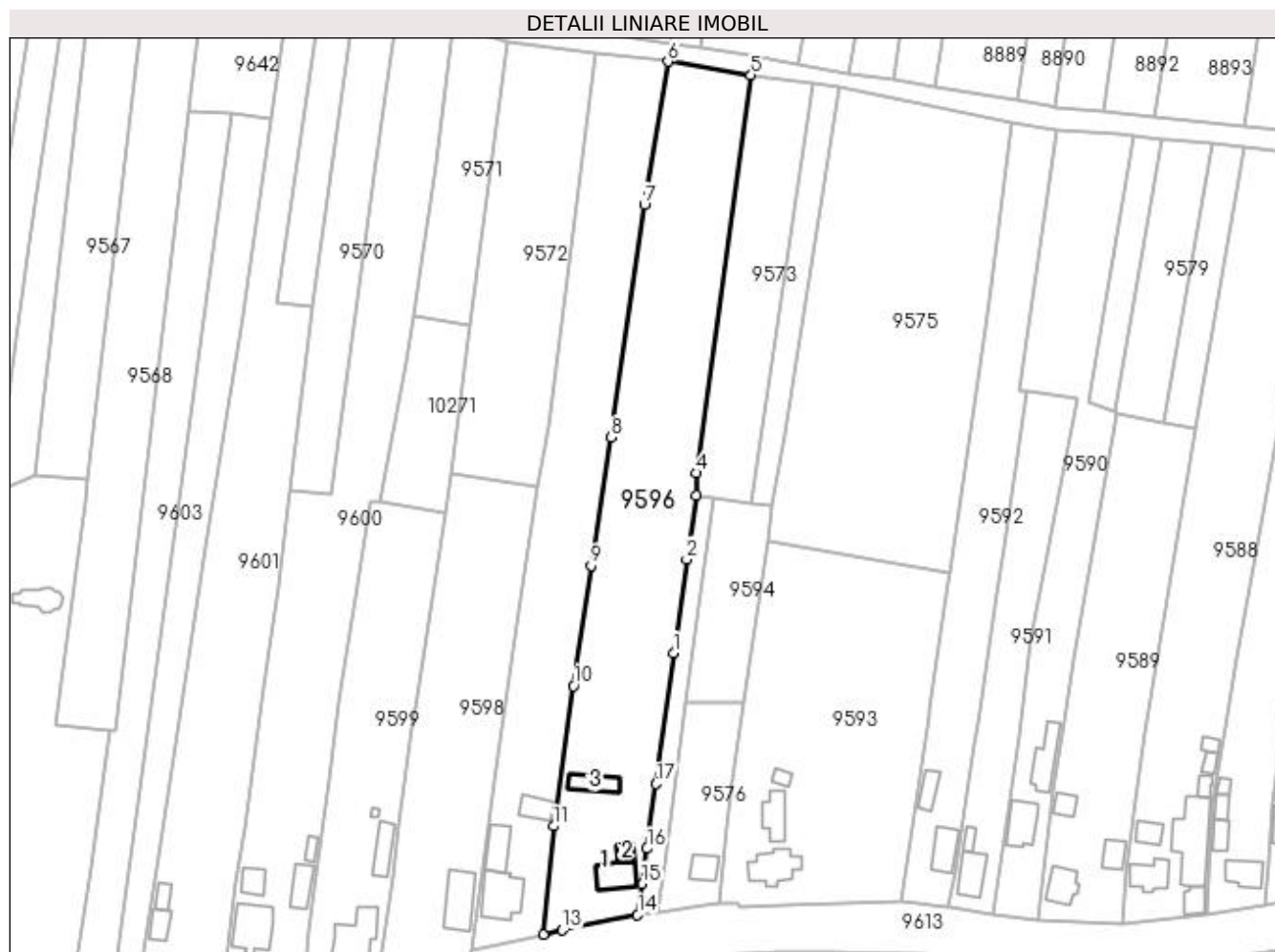
Inscrieri privind dezmembramintele dreptului de proprietate, drepturi reale de garanție și sarcini	Referințe
NU SUNT	

## Anexa Nr. 1 La Partea I

## Teren

Nr cadastral	Suprafața (mp)*	Observații / Referințe
	6.100	

\* Suprafața este determinată în planul de proiecție Stereo 70.



## Date referitoare la teren

Crt	Categorie folosință	Intra vilan	Suprafața (mp)	Tarla	Parcelă	Nr. topo	Observații / Referințe
1	curți constructii	DA	800	2	40	-	
2	vie	DA	1.171	2	40/1	-	
3	arabil	DA	4.129	2	40/2	-	

## Date referitoare la construcții

Crt	Număr	Destinație construcție	Supraf. (mp)	Situație juridică	Observații / Referințe
A1.1		construcții de locuințe	76	Cu acte	Nr. niveluri:2; S. construită la sol:76 mp; CONSTRUITA DIN CARAMIDA, ACOPERITA CU TABLA
A1.2		construcții anexa	21	Cu acte	Nr. niveluri:1; S. construită la sol:21 mp; ANEXA
A1.3		construcții anexa	61	Cu acte	Nr. niveluri:1; S. construită la sol:61 mp; ANEXA

## Lungime Segmente

1) Valorile lungimilor segmentelor sunt obținute din proiecție în plan.

Punct început	X / Y	Punct sfârșit	X / Y	Lungime segment (** (m)

Punct început	X / Y	Punct sfârșit	X / Y	Lungime segment (** (m)
1	428.021,491 295.958,959	2	428.025,226 295.985,008	26.315
2	428.025,226 295.985,008	3	428.027,784 296.002,787	17.962
3	428.027,784 296.002,787	4	428.027,96 296.008,959	6.175
4	428.027,96 296.008,959	5	428.043,078 296.119,627	111.696
5	428.043,078 296.119,627	6	428.019,958 296.123,365	23.42
6	428.019,958 296.123,365	7	428.013,435 296.083,422	40.472
7	428.013,435 296.083,422	8	428.004,134 296.018,854	65.234
8	428.004,134 296.018,854	9	427.998,604 295.983,23	36.05
9	427.998,604 295.983,23	10	427.993,697 295.949,765	33.824
10	427.993,697 295.949,765	11	427.988,14 295.910,777	39.382
11	427.988,14 295.910,777	12	427.985,293 295.880,694	30.217
12	427.985,293 295.880,694	13	427.990,61 295.881,865	5.444
13	427.990,61 295.881,865	14	428.011,526 295.886,192	21.359
14	428.011,526 295.886,192	15	428.012,786 295.894,757	8.657
15	428.012,786 295.894,757	16	428.014,158 295.904,549	9.888
16	428.014,158 295.904,549	17	428.016,706 295.922,557	18.187
17	428.016,706 295.922,557	1	428.021,491 295.958,959	36.715

\*\* Lungimile segmentelor sunt determinate în planul de proiecție Stereo 70 și sunt rotunjite la 1 milimetru.

\*\*\* Distanța dintre puncte este formată din segmente cumulate ce sunt mai mici decât valoarea 1 milimetru.





**DATE DESPRE IMOBILUL NR. 9597**

Oficiul de Cadastru și Publicitate Imobiliară DOLJ  
Biroul de Cadastru și Publicitate Imobiliară Craiova

**A. Partea I. Descrierea imobilului**

TEREN Intravilan

Adresa: Loc. Zanoaga, Nr. 183, Jud. Dolj, T2, P39

Nr. Crt	Nr cadastral Nr. topografic	Suprafața* (mp)	Observații / Referințe
A1		Din acte: 4.100 Masurata: 4.600	Sector cadastral:24 Teren neimprejmut;

**Construcții**

Crt	Nr cadastral Nr. topografic	Adresa	Observații / Referințe
A1.1		Loc. Zanoaga, Jud. Dolj	Nr. niveluri:1; S. construita la sol:129 mp; CONSTRUITA DIN CARAMIDA, ACOPERITA CU TABLA
A1.2		Loc. Zanoaga, Jud. Dolj	Nr. niveluri:1; S. construita la sol:71 mp; ANEXA
A1.3		Loc. Zanoaga, Jud. Dolj	Nr. niveluri:1; S. construita la sol:51 mp; ANEXA

**B. Partea II. Proprietari și acte**

Inscrieri privitoare la dreptul de proprietate și alte drepturi reale		Referințe
/		
Act Administrativ nr. TDP 17-59353, din 31/01/1992 emis de CONSILIUL JUDETEAN DOLJ (CERTIFICAT DE DECES SERIA DS, NR. 493038);		
B1	Intabulare, drept de PROPRIETATE, dobandit prin Reconstituire, cota actuala 4100/4600, cota initiala 4100/4600 1) <b>ALBOTEANU ION</b> , LIPSĂ CNP DEFUNCT:Da	A1
Act Normativ nr. LEGEA 7, din 13/03/1996 emis de GUVERNUL ROMANIEI;		
B2	Intabulare, drept de PROPRIETATE, dobandit prin Lege, cota actuala 1/1, cota initiala 1/1 1) <b>ALBOTEANU ION</b> , LIPSĂ CNP DEFUNCT:Da	A1.1, A1.2, A1.3
B3	Inscrierea posesiei, drept de PROPRIETATE, dobandit prin Constituire, cota actuala 500/4600, cota initiala 500/4600 1) <b>ALBOTEANU ION</b> , LIPSĂ CNP DEFUNCT:Da	A1

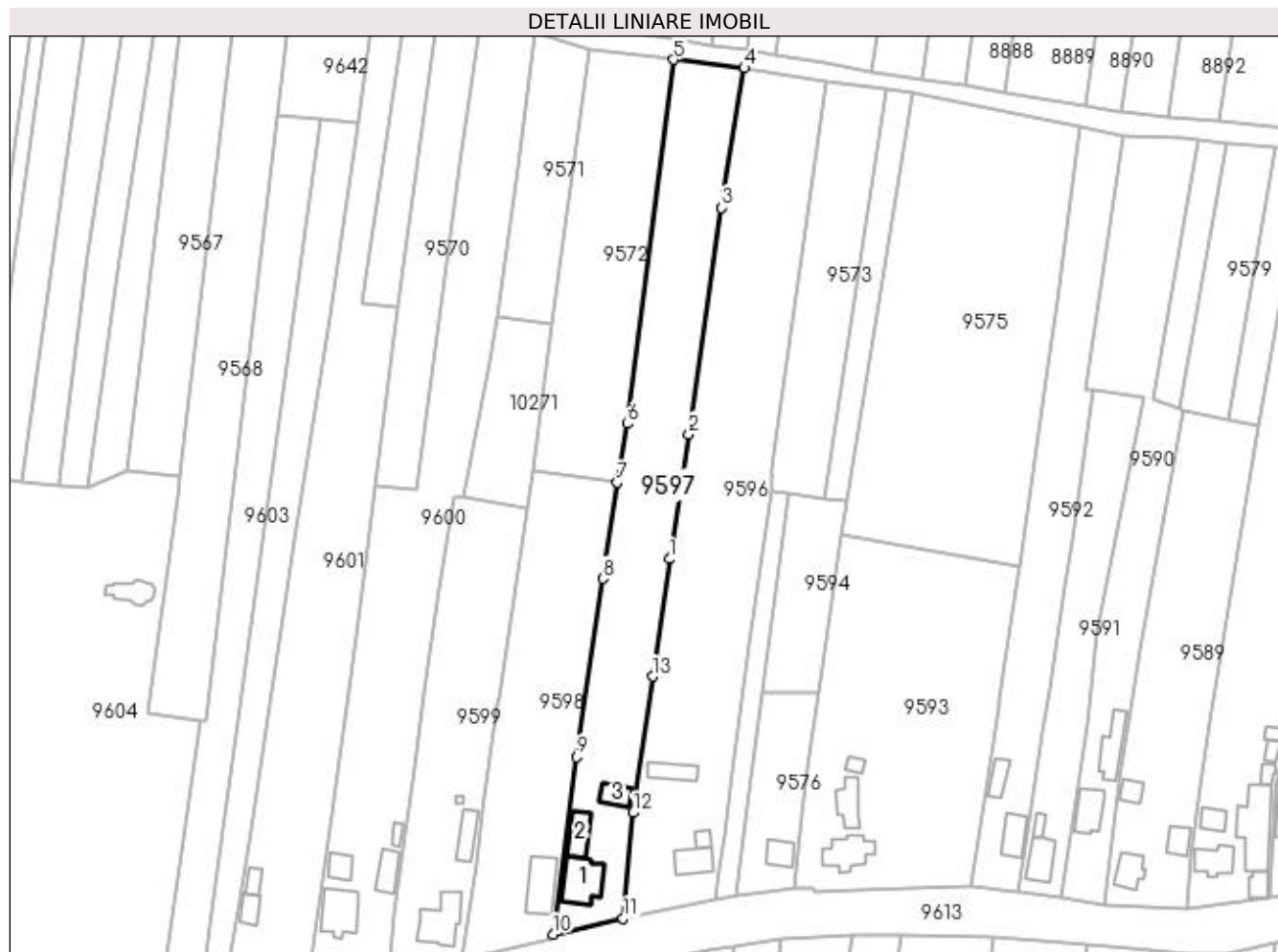
**C. Partea III. SARCINI .**

Inscrieri privind dezmembramintele dreptului de proprietate, drepturi reale de garanție și sarcini	Referințe
NU SUNT	

**Teren**

Nr cadastral	Suprafața (mp)*	Observații / Referințe
	Din acte: 4.100 Masurata: 4.600	

\* Suprafața este determinată în planul de proiecție Stereo 70.



**Date referitoare la teren**

Crt	Categorie folosință	Intra vilan	Suprafața (mp)	Tarla	Parcelă	Nr. topo	Observații / Referințe
1	curți constructii	DA	700	2	39	-	
2	arabil	DA	3.030	2	39	-	
3	vie	DA	870	2	39	-	

**Date referitoare la construcții**

Crt	Număr	Destinație construcție	Supraf. (mp)	Situație juridică	Observații / Referințe
A1.1		construcții de locuințe	129	Cu acte	Nr. niveluri:1; S. construita la sol:129 mp; CONSTRUITA DIN CARAMIDA, ACOPERITA CU TABLA
A1.2		construcții anexa	71	Cu acte	Nr. niveluri:1; S. construita la sol:71 mp; ANEXA
A1.3		construcții anexa	51	Cu acte	Nr. niveluri:1; S. construita la sol:51 mp; ANEXA

**Lungime Segmente**

1) Valorile lungimilor segmentelor sunt obținute din proiecție în plan.

Punct început	X / Y	Punct sfârșit	X / Y	Lungime segment (** (m)

Punct început	X / Y	Punct sfârşit	X / Y	Lungime segment (** (m)
1	427.998,604 295.983,23	2	428.004,134 296.018,854	36.05
2	428.004,134 296.018,854	3	428.013,435 296.083,422	65.234
3	428.013,435 296.083,422	4	428.019,958 296.123,365	40.472
4	428.019,958 296.123,365	5	427.999,683 296.125,754	20.415
5	427.999,683 296.125,754	6	427.986,59 296.021,866	104.709
6	427.986,59 296.021,866	7	427.983,635 296.005,074	17.05
7	427.983,635 296.005,074	8	427.979,554 295.977,608	27.768
8	427.979,554 295.977,608	9	427.971,984 295.926,704	51.464
9	427.971,984 295.926,704	10	427.965,251 295.876,111	51.038
10	427.965,251 295.876,111	11	427.985,293 295.880,694	20.559
11	427.985,293 295.880,694	12	427.988,14 295.910,777	30.217
12	427.988,14 295.910,777	13	427.993,697 295.949,765	39.382
13	427.993,697 295.949,765	1	427.998,604 295.983,23	33.824

\*\* Lungimile segmentelor sunt determinate în planul de proiecție Stereo 70 și sunt rotunjite la 1 milimetru.

\*\*\* Distanța dintre puncte este formată din segmente cumulate ce sunt mai mici decât valoarea 1 milimetru.



**DATE DESPRE IMOBILUL NR. 9598**

Oficiul de Cadastru și Publicitate Imobiliară DOLJ  
Biroul de Cadastru și Publicitate Imobiliară Craiova

**A. Partea I. Descrierea imobilului**

TEREN Intravilan

Nr. CF vechi:134  
Nr. cadastral vechi:204

Adresa: Loc. Zanoaga, Nr. 184, Jud. Dolj, T2, P38, 38/1, 38/2

Nr. Crt	Nr cadastral Nr. topografic	Suprafața* (mp)	Observații / Referințe
A1	31296	Din acte: 3.200 Masurata: 3.334	Sector cadastral:24 Teren imprejmuit;

**Construcții**

Crt	Nr cadastral Nr. topografic	Adresa	Observații / Referințe
A1.1		Loc. Zanoaga, Jud. Dolj, T 2, P 38, P 38/1, P 38/2	Nr. niveluri:1; S. construita la sol:120 mp; casa de locuit cu trei camere si dependinte

**B. Partea II. Proprietari și acte**

Inscrieri privitoare la dreptul de proprietate și alte drepturi reale		Referințe
<b>81015 / 10/12/2007</b>		
Act Notarial nr. CONTRACT DE INTRETINERE VANZARE CUMPARARE 4399, din 01/01/2007 emis de BNP SANDU COSMIN;		
B1	Intabulare, drept de PROPRIETATE, dobandit prin Conventie, cota actuala 1/2, cota initiala 1/2 1) ILIE CRISTINA MARINELA, LIPSĂ CNP <i>OBSERVATII: (PROVENITA DIN CONVERSIA CF 134)</i>	A1, A1.1
<b>101646 / 27/11/2012</b>		
Act Notarial nr. CONTRACT DE VANZARE AUT NR 2618, din 26/11/2012 emis de NP TOMITA DANA EUGENIA;		
B2	Intabulare, drept de PROPRIETATE, dobandit prin Conventie, cota actuala 1/2, cota initiala 1/2 1) ILIE CRISTINA - MARINELA	A1, A1.1

**C. Partea III. SARCINI .**

Inscrieri privind dezmembramintele dreptului de proprietate, drepturi reale de garanție și sarcini	Referințe
NU SUNT	

## Anexa Nr. 1 La Partea I

## Teren

Nr cadastral	Suprafața (mp)*	Observații / Referințe
31296	Din acte: 3.200 Masurata: 3.334	

\* Suprafața este determinată în planul de proiecție Stereo 70.



## Date referitoare la teren

Crt	Categorie folosință	Intra vilan	Suprafața (mp)	Tarla	Parcelă	Nr. topo	Observații / Referințe
1	curți constructii	DA	3.334	2	38, 38/1, 38/2	-	

## Date referitoare la construcții

Crt	Număr	Destinație construcție	Supraf. (mp)	Situație juridică	Observații / Referințe
A1.1		construcții de locuințe	120	Cu acte	Nr. niveluri:1; S. construita la sol:120 mp; casa de locuit cu trei camere si dependinte

## Lungime Segmente

1) Valorile lungimilor segmentelor sunt obținute din proiecție în plan.

Punct început	X / Y	Punct sfârșit	X / Y	Lungime segment (** (m)
1	427.959,543 296.008,654	2	427.957,994 295.997,895	10.87
2	427.957,994 295.997,895	3	427.949,705 295.943,38	55.141
3	427.949,705 295.943,38	4	427.949,289 295.941,936	1.503

Punct început	X / Y	Punct sfârșit	X / Y	Lungime segment (** (m)
4	427.949,289 295.941,936	5	427.945,243 295.911,316	30.886
5	427.945,243 295.911,316	6	427.943,297 295.896,504	14.939
6	427.943,297 295.896,504	7	427.939,446 295.869,038	27.735
7	427.939,446 295.869,038	8	427.965,07 295.874,75	26.253
8	427.965,07 295.874,75	9	427.965,251 295.876,111	1.373
9	427.965,251 295.876,111	10	427.971,984 295.926,704	51.038
10	427.971,984 295.926,704	11	427.979,554 295.977,608	51.464
11	427.979,554 295.977,608	12	427.983,635 296.005,074	27.768
12	427.983,635 296.005,074	1	427.959,543 296.008,654	24.357

\*\* Lungimile segmentelor sunt determinate în planul de proiecție Stereo 70 și sunt rotunjite la 1 milimetru.

\*\*\* Distanța dintre puncte este formată din segmente cumulate ce sunt mai mici decât valoarea 1 milimetru.





**DATE DESPRE IMOBILUL NR. 9599**

Oficiul de Cadastru și Publicitate Imobiliară DOLJ  
Biroul de Cadastru și Publicitate Imobiliară Craiova

**A. Partea I. Descrierea imobilului**

TEREN Intravilan

Adresa: Loc. Zanoaga, Nr. 185, Jud. Dolj, T2, P37, 37/1 37/2

Nr. Crt	Nr cadastral Nr. topografic	Suprafața* (mp)	Observații / Referințe
A1		Din acte: 2.800 Masurata: 2.812	Sector cadastral:24 Teren imprejmuit;

**Construcții**

Crt	Nr cadastral Nr. topografic	Adresa	Observații / Referințe
A1.1		Loc. Zanoaga, Jud. Dolj	Nr. niveluri:1; S. construita la sol:137 mp; CONSTRUITA DIN CARAMIDA, ACOPERITA CU TABLA
A1.2		Loc. Zanoaga, Jud. Dolj	Nr. niveluri:1; S. construita la sol:60 mp; ANEXA
A1.3		Loc. Zanoaga, Jud. Dolj	Nr. niveluri:1; S. construita la sol:4 mp; ANEXA

**B. Partea II. Proprietari și acte**

Inscrieri privitoare la dreptul de proprietate și alte drepturi reale		Referințe
/		
Act Administrativ nr. TDP 1855-59438, din 16/01/2001 emis de CONSILIUL JUDETEAN DOLJ;		
B1	Intabulare, drept de PROPRIETATE, dobandit prin Reconstituire, cota actuala 1/1, cota initiala 1/1 1) MITROI DUMITRU	A1
Act Normativ nr. LEGEA 7, din 13/03/1996 emis de GUVERNUL ROMANIEI;		
B2	Intabulare, drept de PROPRIETATE, dobandit prin Lege, cota actuala 1/1, cota initiala 1/1 1) MITROI DUMITRU	A1.1, A1.2, A1.3

**C. Partea III. SARCINI .**

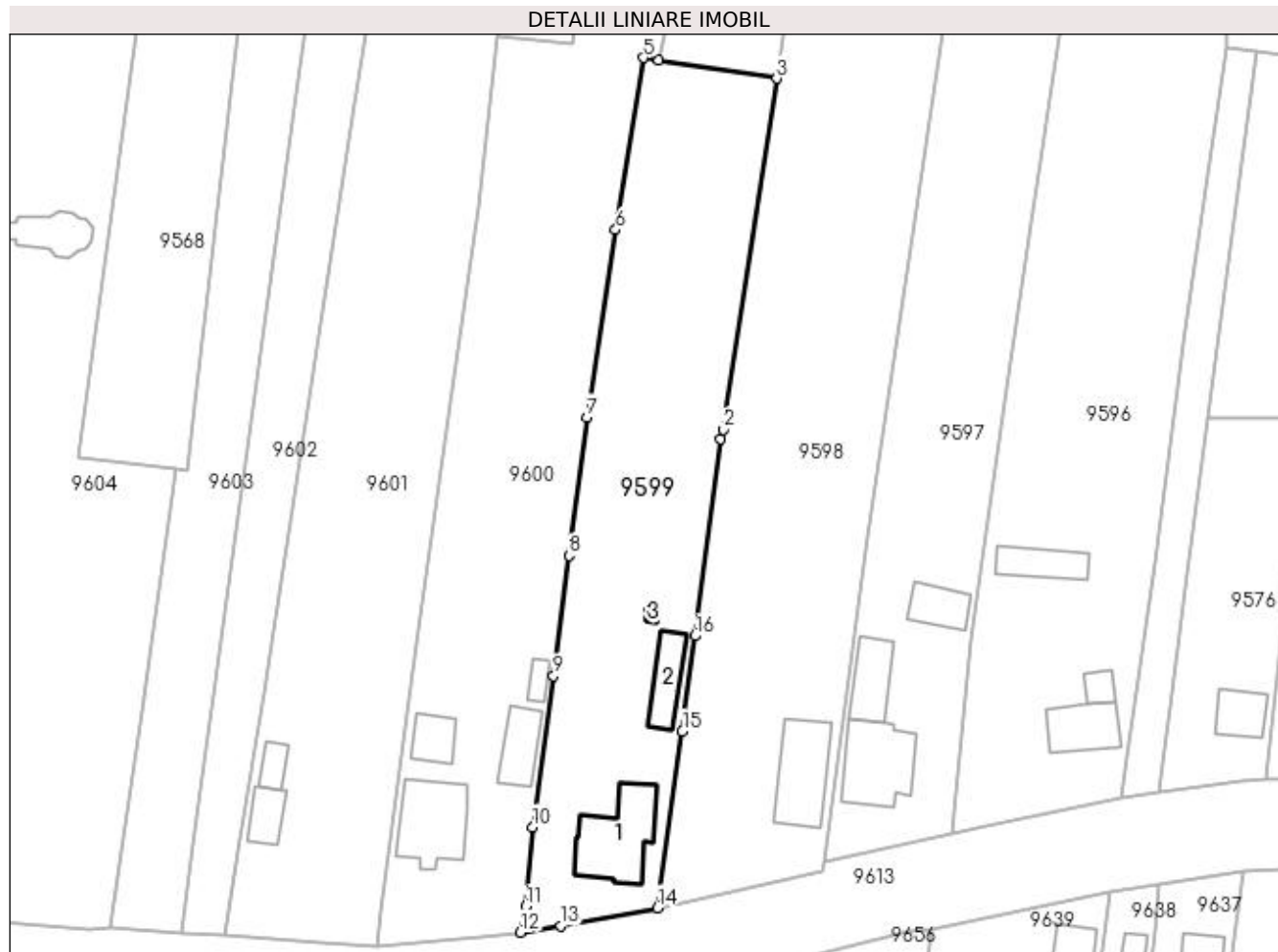
Inscrieri privind dezmembramintele dreptului de proprietate, drepturi reale de garanție și sarcini	Referințe
NU SUNT	

## Anexa Nr. 1 La Partea I

## Teren

Nr cadastral	Suprafața (mp)*	Observații / Referințe
	Din acte: 2.800 Masurata: 2.812	

\* Suprafața este determinată în planul de proiecție Stereo 70.



## Date referitoare la teren

Crt	Categorie folosință	Intra vilan	Suprafața (mp)	Tarla	Parcelă	Nr. topo	Observații / Referințe
1	curți constructii	DA	974	2	37	-	
2	arabil	DA	1.838	2	37/1 37/2	-	

## Date referitoare la construcții

Crt	Număr	Destinație construcție	Supraf. (mp)	Situație juridică	Observații / Referințe
A1.1		construcții de locuințe	137	Cu acte	Nr. niveluri:1; S. construita la sol:137 mp; CONSTRUITA DIN CARAMIDA, ACOPERITA CU TABLA
A1.2		construcții anexa	60	Cu acte	Nr. niveluri:1; S. construita la sol:60 mp; ANEXA
A1.3		construcții anexa	4	Cu acte	Nr. niveluri:1; S. construita la sol:4 mp; ANEXA

## Lungime Segmente

1) Valorile lungimilor segmentelor sunt obținute din proiecție în plan.

Punct început	X / Y	Punct sfârșit	X / Y	Lungime segment (** (m)
1	427.949,289 295.941,936	2	427.949,705 295.943,38	1.503

Punct început	X / Y	Punct sfârșit	X / Y	Lungime segment (** (m)
2	427.949,705 295.943,38	3	427.957,994 295.997,895	55.141
3	427.957,994 295.997,895	4	427.939,669 296.000,776	18.55
4	427.939,669 296.000,776	5	427.937,254 296.001,102	2.437
5	427.937,254 296.001,102	6	427.932,959 295.974,368	27.077
6	427.932,959 295.974,368	7	427.928,514 295.945,283	29.423
7	427.928,514 295.945,283	8	427.925,73 295.923,785	21.677
8	427.925,73 295.923,785	9	427.923,29 295.905,084	18.86
9	427.923,29 295.905,084	10	427.920,031 295.881,581	23.727
10	427.920,031 295.881,581	11	427.918,949 295.869,288	12.341
11	427.918,949 295.869,288	12	427.918,145 295.865,247	4.12
12	427.918,145 295.865,247	13	427.924,375 295.866,263	6.312
13	427.924,375 295.866,263	14	427.939,446 295.869,038	15.324
14	427.939,446 295.869,038	15	427.943,297 295.896,504	27.735
15	427.943,297 295.896,504	16	427.945,243 295.911,316	14.939
16	427.945,243 295.911,316	1	427.949,289 295.941,936	30.886

\*\* Lungimile segmentelor sunt determinate în planul de proiecție Stereo 70 și sunt rotunjite la 1 milimetru.

\*\*\* Distanța dintre puncte este formată din segmente cumulate ce sunt mai mici decât valoarea 1 milimetru.



**DATE DESPRE IMOBILUL NR. 9600**

Oficiul de Cadastru și Publicitate Imobiliară DOLJ  
Biroul de Cadastru și Publicitate Imobiliară Craiova

**A. Partea I. Descrierea imobilului**

TEREN Intravilan

Adresa: Loc. Zanoaga, Nr. 186, Jud. Dolj, T2, P36, 36/1, 36/2

Nr. Crt	Nr cadastral Nr. topografic	Suprafața* (mp)	Observații / Referințe
A1		5.200	Sector cadastral:24 Teren neimprijmit;

**Construcții**

Crt	Nr cadastral Nr. topografic	Adresa	Observații / Referințe
A1.1		Loc. Zanoaga, Jud. Dolj	Nr. niveluri:1; S. construita la sol:125 mp; CONSTRUITA DIN CARAMIDA, ACOPERITA CU TABLA
A1.2		Loc. Zanoaga, Jud. Dolj	Nr. niveluri:1; S. construita la sol:45 mp; ANEXA
A1.3		Loc. Zanoaga, Jud. Dolj	Nr. niveluri:1; S. construita la sol:61 mp; ANEXA
A1.4		Loc. Zanoaga, Jud. Dolj	Nr. niveluri:1; S. construita la sol:17 mp; ANEXA

**B. Partea II. Proprietari și acte**

Inscrieri privitoare la dreptul de proprietate și alte drepturi reale		Referințe
/		
Act Administrativ nr. TDP 449-46024, din 05/10/1995 emis de CONSILIUL JUDETEAN DOLJ (CERTIFICAT DE DECES SERIA DC, NR. 259148);		
B1	Intabulare, drept de PROPRIETATE, dobandit prin Reconstituire, cota actuala 1/1, cota initiala 1/1 1) ION STELICA, LIPSĂ CNP DEFUNCT:Da	A1
Act Normativ nr. LEGEA 7, din 13/03/1996 emis de GUVERNUL ROMANIEI;		
B2	Intabulare, drept de PROPRIETATE, dobandit prin Lege, cota actuala 1/1, cota initiala 1/1 1) ION STELICA, LIPSĂ CNP DEFUNCT:Da	A1.1, A1.2, A1.3, A1.4

**C. Partea III. SARCINI .**

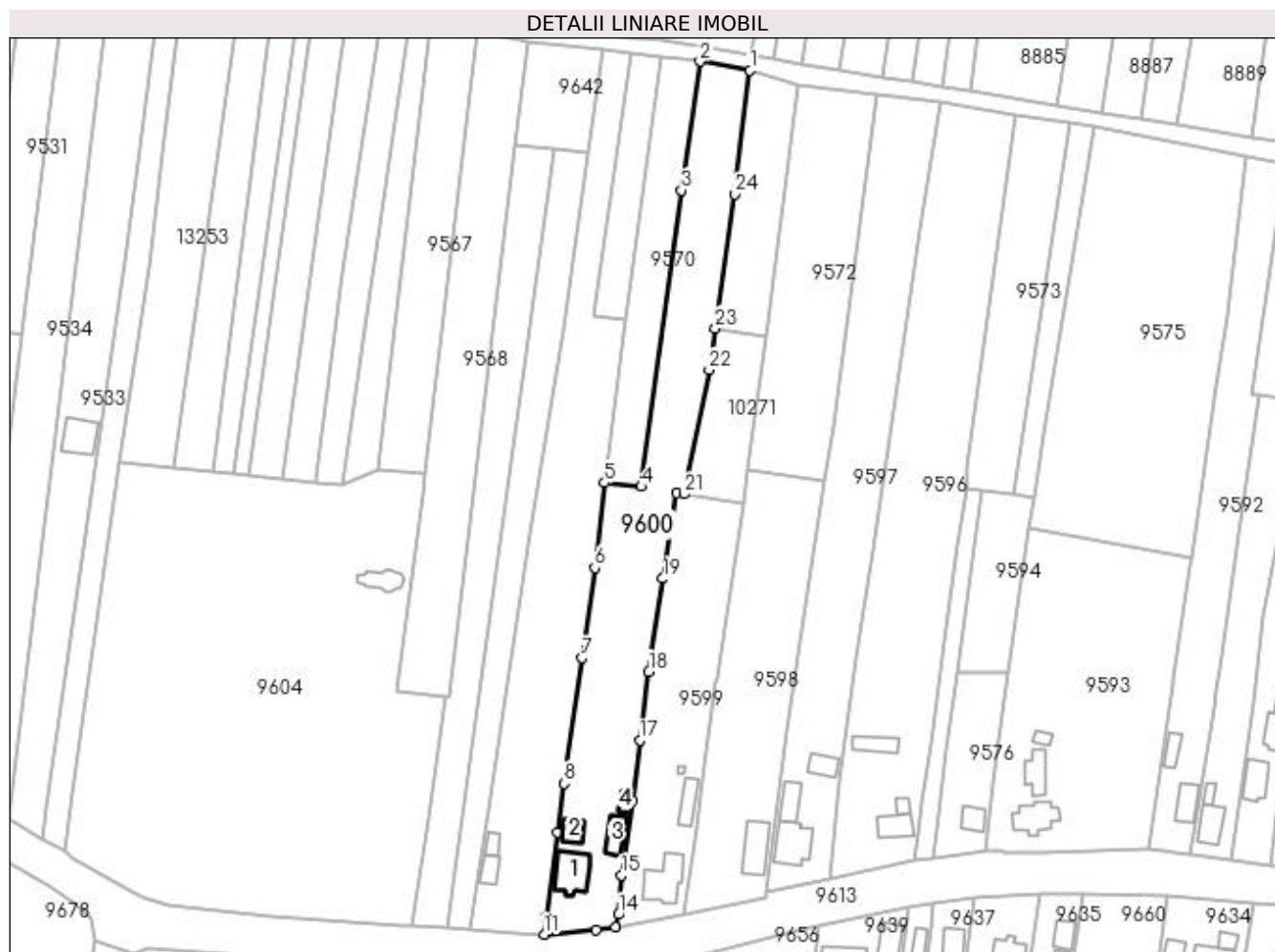
Inscrieri privind dezmembramintele dreptului de proprietate, drepturi reale de garanție și sarcini	Referințe
NU SUNT	

## Anexa Nr. 1 La Partea I

## Teren

Nr cadastral	Suprafața (mp)*	Observații / Referințe
	5.200	

\* Suprafața este determinată în planul de proiecție Stereo 70.



## Date referitoare la teren

Crt	Categorie folosință	Intra vilan	Suprafața (mp)	Tarla	Parcelă	Nr. topo	Observații / Referințe
1	curți constructii	DA	800	2	36	-	IDENTIC CU T3
2	vie	DA	371	2	36/1	-	IDENTIC CU T3
3	vie	DA	637	2	36/1	-	IDENTIC CU T3
4	arabil	DA	3.392	2	36/2	-	IDENTIC CU T3

## Date referitoare la construcții

Crt	Număr	Destinație construcție	Supraf. (mp)	Situație juridică	Observații / Referințe
A1.1		construcții de locuințe	125	Cu acte	Nr. niveluri:1; S. construită la sol:125 mp; CONSTRUITA DIN CARAMIDA, ACOPERITA CU TABLA
A1.2		construcții anexa	45	Cu acte	Nr. niveluri:1; S. construită la sol:45 mp; ANEXA
A1.3		construcții anexa	61	Cu acte	Nr. niveluri:1; S. construită la sol:61 mp; ANEXA
A1.4		construcții anexa	17	Cu acte	Nr. niveluri:1; S. construită la sol:17 mp; ANEXA

## Lungime Segmente

1) Valorile lungimilor segmentelor sunt obținute din proiecție în plan.

Punct început	X / Y	Punct sfârșit	X / Y	Lungime segment (** (m)
1	427.960,209 296.133,373	2	427.944,519 296.136,129	15.93
3	427.938,621 296.095,846	4	427.926,177 296.003,135	93.543
5	427.914,657 296.004,312	6	427.911,582 295.977,733	26.756
7	427.907,546 295.949,535	8	427.902,118 295.910,238	39.67
9	427.899,884 295.895,049	10	427.896,452 295.868,654	26.617
11	427.895,733 295.863,07	12	427.911,961 295.864,47	16.288
13	427.918,145 295.865,247	14	427.918,949 295.869,288	4.12
15	427.920,031 295.881,581	16	427.923,29 295.905,084	23.727
17	427.925,73 295.923,785	18	427.928,514 295.945,283	21.677
19	427.932,959 295.974,368	20	427.937,254 296.001,102	27.077
21	427.939,669 296.000,776	22	427.947,355 296.039,624	39.601
23	427.949,285 296.052,639	24	427.955,514 296.094,64	42.46

Punct început	X / Y	Punct sfârșit	X / Y	Lungime segment (** (m)
2	427.944,519 296.136,129	3	427.938,621 296.095,846	40.712
4	427.926,177 296.003,135	5	427.914,657 296.004,312	11.58
6	427.911,582 295.977,733	7	427.907,546 295.949,535	28.485
8	427.902,118 295.910,238	9	427.899,884 295.895,049	15.352
10	427.896,452 295.868,654	11	427.895,733 295.863,07	5.63
12	427.911,961 295.864,47	13	427.918,145 295.865,247	6.233
14	427.918,949 295.869,288	15	427.920,031 295.881,581	12.341
16	427.923,29 295.905,084	17	427.925,73 295.923,785	18.86
18	427.928,514 295.945,283	19	427.932,959 295.974,368	29.423
20	427.937,254 296.001,102	21	427.939,669 296.000,776	2.437
22	427.947,355 296.039,624	23	427.949,285 296.052,639	13.157
24	427.955,514 296.094,64	1	427.960,209 296.133,373	39.017

\*\* Lungimile segmentelor sunt determinate în planul de proiecție Stereo 70 și sunt rotunjite la 1 milimetru.

\*\*\* Distanța dintre puncte este formată din segmente cumulate ce sunt mai mici decât valoarea 1 milimetru.





**DATE DESPRE IMOBILUL NR. 9601**

Oficiul de Cadastru și Publicitate Imobiliară DOLJ  
Biroul de Cadastru și Publicitate Imobiliară Craiova

**A. Partea I. Descrierea imobilului**

TEREN Intravilan

Adresa: Loc. Zanoaga, Nr. 187, Jud. Dolj, T2, P35,35/1,35/2

Nr. Crt	Nr cadastral Nr. topografic	Suprafața* (mp)	Observații / Referințe
A1	35300	Din acte: 4.900 Masurata: 4.892	Sector cadastral:24 Teren imprejmuit;

**Construcții**

Crt	Nr cadastral Nr. topografic	Adresa	Observații / Referințe
A1.1		Loc. Zanoaga, Nr. 187, Jud. Dolj, fost T. 2, P.35,35/1,35/2	Nr. niveluri:1; S. construita la sol:42 mp; S. construita desfasurata:42 mp; Constructie edificata in anul 1940, avand 1 nivel, Suprafata construita = 42 mp, Suprafata desfasurata = 42mp
A1.2		Loc. Zanoaga, Nr. 187, Jud. Dolj, fost T. 2, P.35,35/1,35/2	Nr. niveluri:1; S. construita la sol:26 mp; S. construita desfasurata:26 mp; Constructie edificata in anul 1940, avand 1 nivel, Suprafata construita =26 mp, Suprafata desfasurata = 26mp

**B. Partea II. Proprietari și acte**

Inscrieri privitoare la dreptul de proprietate și alte drepturi reale	Referințe
<b>26065 / 14/02/2022</b>	
Act Notarial nr. CONTRACT DE INTREȚINERE AUT NR.299, din 10/02/2022 emis de NOTAR PUBLIC GUNESCU-TUDOR MARINELA-DANIELA;	
B1	Intabulare, drept de PROPRIETATE, dobandit prin Conventie, cota actuala 1/1, cota initiala 1/1 1) NITU IONEL-ALIN 2) NITU MIRELA-ALEXANDRA
	A1, A1.1, A1.2

**C. Partea III. SARCINI**

Inscrieri privind dezmembramintele dreptului de proprietate, drepturi reale de garanție și sarcini	Referințe
<b>26065 / 14/02/2022</b>	
Act Notarial nr. CONTRACT DE INTREȚINERE AUT NR.299, din 10/02/2022 emis de NOTAR PUBLIC GUNESCU-TUDOR MARINELA-DANIELA;	
C1	Intabulare, drept de IPOTECA LEGALA, Valoare:0 CE ARE CA OBIECT PLATA RENTEI IN BANI CORESPUNZATOARE INTRETINERII NEEEXECUTATE 1) NEACSU CONSTANTA
	A1, A1.1, A1.2
C2	Intabulare, drept de UZUFRACT VIAGER, cota actuala 1/1, cota initiala 1/1 1) NEACSU CONSTANTA
	A1, A1.1, A1.2



**Lungime Segmente**

1) Valorile lungimilor segmentelor sunt obținute din proiecție în plan.

Punct început	X / Y	Punct sfârșit	X / Y	Lungime segment (** (m)
1	427.914,05 296.139,672	2	427.909,508 296.107,554	32.437
2	427.909,508 296.107,554	3	427.901,71 296.052,419	55.684
3	427.901,71 296.052,419	4	427.891,459 295.988,353	64.881
4	427.891,459 295.988,353	5	427.878,326 295.902,442	86.909
5	427.878,326 295.902,442	6	427.874,678 295.879,598	23.133
6	427.874,678 295.879,598	7	427.872,348 295.864,691	15.088
7	427.872,348 295.864,691	8	427.887,175 295.863,663	14.863
8	427.887,175 295.863,663	9	427.895,733 295.863,07	8.579
9	427.895,733 295.863,07	10	427.896,452 295.868,654	5.63
10	427.896,452 295.868,654	11	427.899,884 295.895,049	26.617
11	427.899,884 295.895,049	12	427.902,118 295.910,238	15.352
12	427.902,118 295.910,238	13	427.907,546 295.949,535	39.67
13	427.907,546 295.949,535	14	427.911,582 295.977,733	28.485
14	427.911,582 295.977,733	15	427.914,657 296.004,312	26.756
15	427.914,657 296.004,312	16	427.920,976 296.055,151	51.23
16	427.920,976 296.055,151	17	427.910,993 296.056,303	10.049
17	427.910,993 296.056,303	18	427.923,233 296.138,743	83.344
18	427.923,233 296.138,743	1	427.914,05 296.139,672	9.23

\*\* Lungimile segmentelor sunt determinate în planul de proiecție Stereo 70 și sunt rotunjite la 1 milimetru.

\*\*\* Distanța dintre puncte este formată din segmente cumulate ce sunt mai mici decât valoarea 1 milimetru.



**DATE DESPRE IMOBILUL NR. 9602**

Oficiul de Cadastru și Publicitate Imobiliară DOLJ  
Biroul de Cadastru și Publicitate Imobiliară Craiova

**A. Partea I. Descrierea imobilului**

TEREN Intravilan

Adresa: Loc. Zanoaga, Nr. 188, Jud. Dolj, T2, P15

Nr. Crt	Nr cadastral Nr. topografic	Suprafața* (mp)	Observații / Referințe
A1		Din acte: 2.200 Masurata: 2.246	Sector cadastral:24 Teren neimprejmut;

**B. Partea II. Proprietari și acte**

Inscrieri privitoare la dreptul de proprietate și alte drepturi reale		Referințe
/		
Act Notarial nr. CM 37, din 12/03/2007 emis de BNP DANUT-FLORIN DRAGUSIN;		
B1	Intabulare, drept de PROPRIETATE, dobandit prin Succesiune, cota actuala 2200/2246, cota initiala 2200/2246 1) NECSUTU NICOLAE	A1
Act Normativ nr. LEGEA 7, din 13/03/1996 emis de GUVERNUL ROMANIEI;		
B2	Inscrierea posesiei, drept de PROPRIETATE, dobandit prin Constituire, cota actuala 46/2246, cota initiala 46/2246 1) NECSUTU NICOLAE	A1

**C. Partea III. SARCINI .**

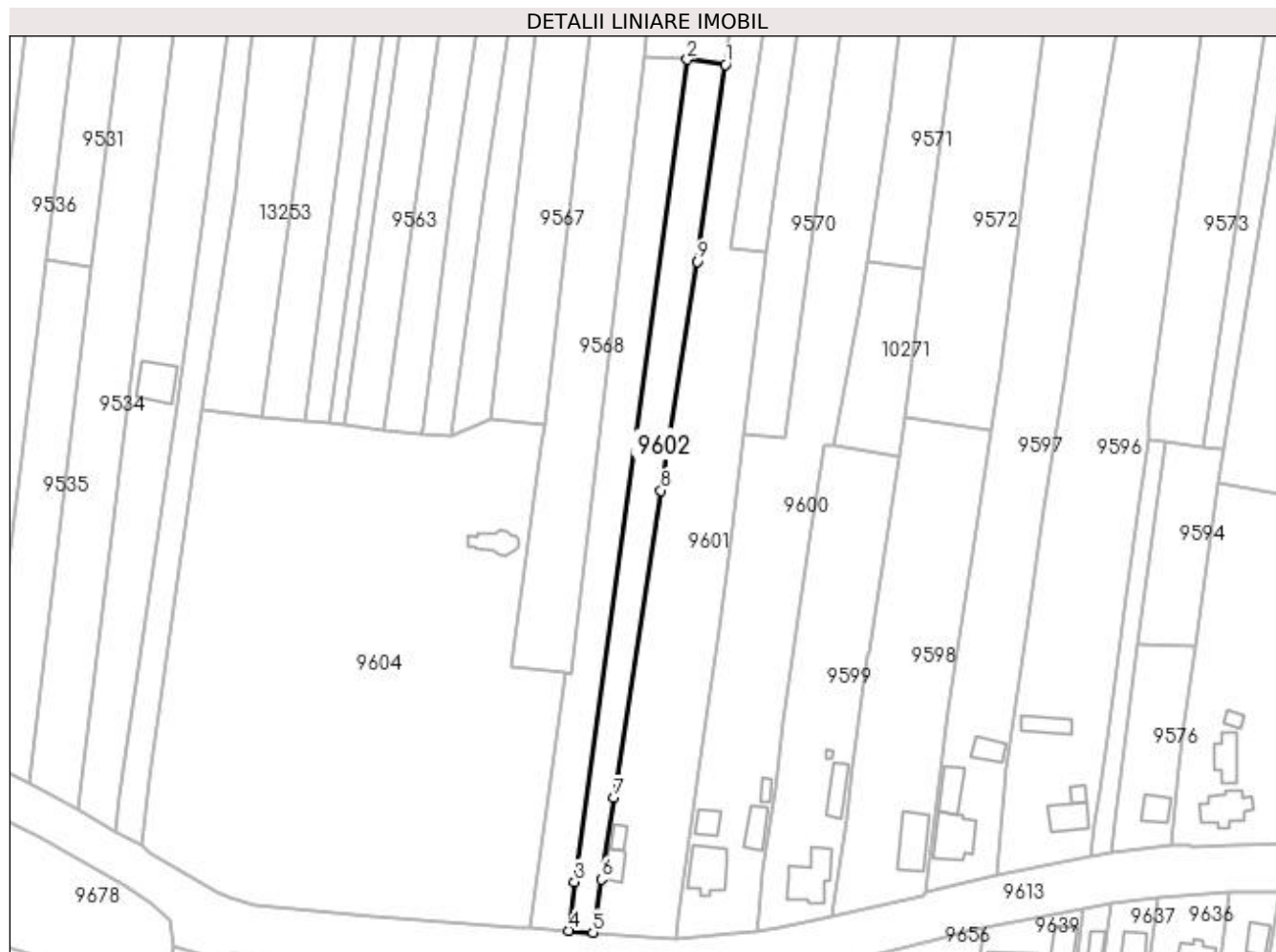
Inscrieri privind dezmembramintele dreptului de proprietate, drepturi reale de garanție și sarcini	Referințe
NU SUNT	

## Anexa Nr. 1 La Partea I

## Teren

Nr cadastral	Suprafața (mp)*	Observații / Referințe
	Din acte: 2.200 Masurata: 2.246	

\* Suprafața este determinată în planul de proiecție Stereo 70.



## Date referitoare la teren

Crt	Categorie folosință	Intra vilan	Suprafața (mp)	Tarla	Parcelă	Nr. topo	Observații / Referințe
1	arabil	DA	2.246	2	15	-	

## Lungime Segmente

1) Valorile lungimilor segmentelor sunt obținute din proiecție în plan.

Punct început	X / Y	Punct sfârșit	X / Y	Lungime segment (** (m)
1	427.909,508 296.107,554	2	427.898,813 296.108,977	10.789
2	427.898,813 296.108,977	3	427.867,245 295.878,836	232.295
3	427.867,245 295.878,836	4	427.865,575 295.865,181	13.757
4	427.865,575 295.865,181	5	427.872,348 295.864,691	6.79
5	427.872,348 295.864,691	6	427.874,678 295.879,598	15.088

Punct început	X / Y	Punct sfârșit	X / Y	Lungime segment (** (m)
6	427.874,678 295.879,598	7	427.878,326 295.902,442	23.133
7	427.878,326 295.902,442	8	427.891,459 295.988,353	86.909
8	427.891,459 295.988,353	9	427.901,71 296.052,419	64.881
9	427.901,71 296.052,419	1	427.909,508 296.107,554	55.684

\*\* Lungimile segmentelor sunt determinate în planul de proiecție Stereo 70 și sunt rotunjite la 1 milimetru.

\*\*\* Distanța dintre puncte este formată din segmente cumulate ce sunt mai mici decât valoarea 1 milimetru.





**DATE DESPRE IMOBILUL NR. 9603**

Oficiul de Cadastru și Publicitate Imobiliară DOLJ  
Biroul de Cadastru și Publicitate Imobiliară Craiova

**A. Partea I. Descrierea imobilului**

TEREN Intravilan

Adresa: Loc. Zanoaga, Nr. 189, Jud. Dolj, T2, P34/1

Nr. Crt	Nr cadastral Nr. topografic	Suprafața* (mp)	Observații / Referințe
A1		Din acte: 2.200 Masurata: 2.603	Sector cadastral:24 Teren neimprejmut;

**B. Partea II. Proprietari și acte**

Inscrieri privitoare la dreptul de proprietate și alte drepturi reale		Referințe
/		
Act Administrativ nr. TDP 546-58836, din 24/10/1995 emis de COMISIA JUDETEANA DOLJ;		
B1	Intabulare, drept de PROPRIETATE, dobandit prin Reconstituire, cota actuala 2200/2603, cota initiala 2200/2603 1) <b>NECSUTU FLOREA, LIPSĂ CNP</b>	A1
Act Normativ nr. LEGEA 7, din 13/03/1996 emis de GUVERNUL ROMANIEI;		
B2	Inscrierea posesiei, drept de PROPRIETATE, dobandit prin Constituire, cota actuala 403/2603, cota initiala 403/2603 1) <b>NECSUTU FLOREA, LIPSĂ CNP</b>	A1

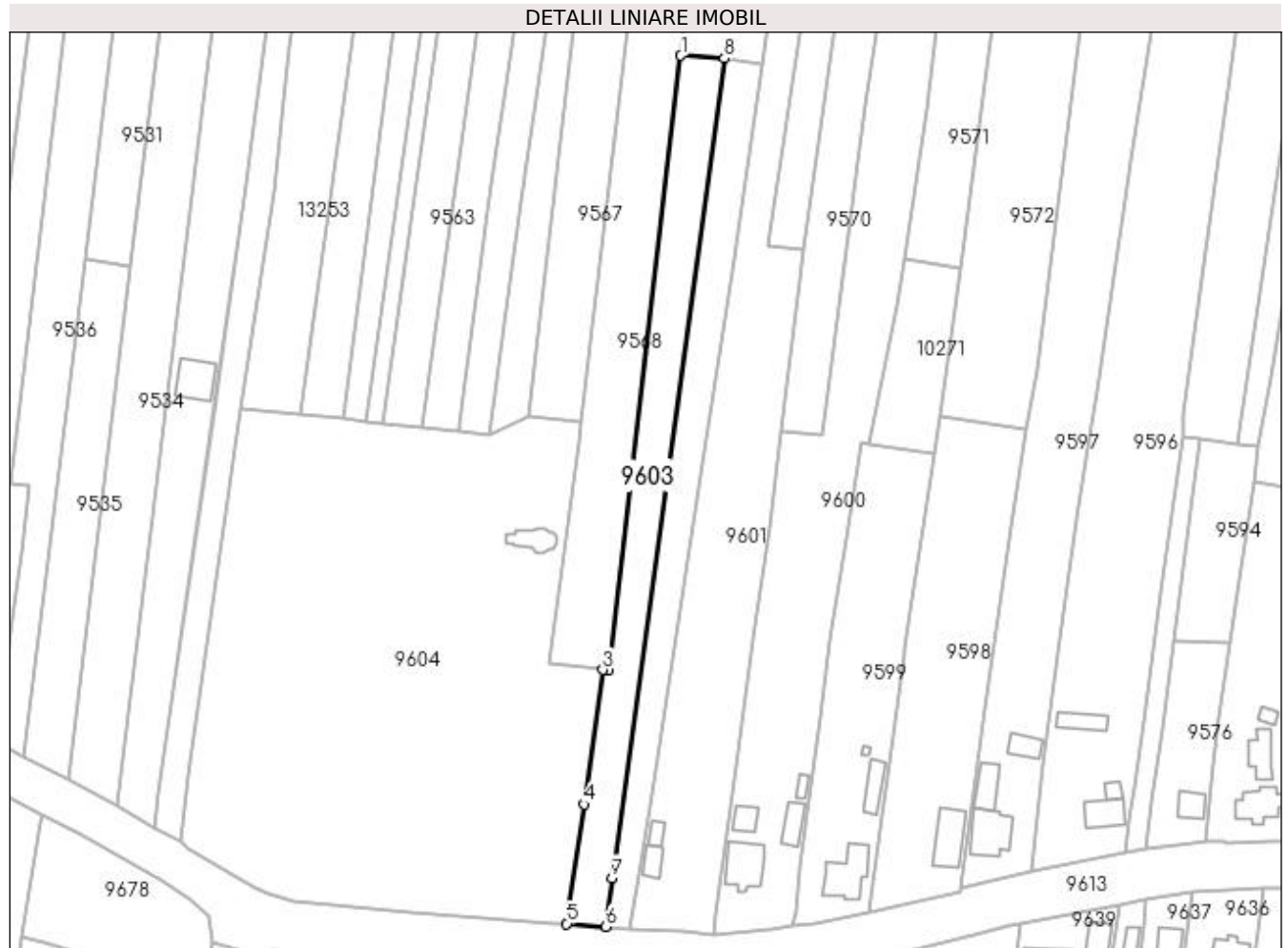
**C. Partea III. SARCINI .**

Inscrieri privind dezmembramintele dreptului de proprietate, drepturi reale de garanție și sarcini	Referințe
NU SUNT	

**Teren**

Nr cadastral	Suprafața (mp)*	Observații / Referințe
	Din acte: 2.200 Masurata: 2.603	

\* Suprafața este determinată în planul de proiecție Stereo 70.



**Date referitoare la teren**

Crt	Categorie folosință	Intra vilan	Suprafața (mp)	Tarla	Parcelă	Nr. topo	Observații / Referințe
1	arabil	DA	2.603	2	34/1	-	

**Lungime Segmente**

1) Valorile lungimilor segmentelor sunt obținute din proiecție în plan.

Punct început	X / Y	Punct sfârșit	X / Y	Lungime segment (** (m)
1	427.886,588 296.109,745	2	427.866,266 295.937,087	173.85
2	427.866,266 295.937,087	3	427.864,656 295.937,275	1.621
3	427.864,656 295.937,275	4	427.859,394 295.899,49	38.15
4	427.859,394 295.899,49	5	427.854,508 295.865,983	33.861
5	427.854,508 295.865,983	6	427.865,575 295.865,181	11.096

Punct început	X / Y	Punct sfârșit	X / Y	Lungime segment (** (m)
6	427.865,575 295.865,181	7	427.867,245 295.878,836	13.757
7	427.867,245 295.878,836	8	427.898,813 296.108,977	232.295
8	427.898,813 296.108,977	1	427.886,588 296.109,745	12.25

\*\* Lungimile segmentelor sunt determinate în planul de proiecție Stereo 70 și sunt rotunjite la 1 milimetru.

\*\*\* Distanța dintre puncte este formată din segmente cumulate ce sunt mai mici decât valoarea 1 milimetru.



**DATE DESPRE IMOBILUL NR. 9604**

Oficiul de Cadastru și Publicitate Imobiliară DOLJ  
Biroul de Cadastru și Publicitate Imobiliară Craiova

**A. Partea I. Descrierea imobilului**

TEREN Intravilan

Adresa: Loc. Zanoaga, Nr. 190, Jud. Dolj, T2, P34

Nr. Crt	Nr cadastral Nr. topografic	Suprafața* (mp)	Observații / Referințe
A1		Din acte: 13.951 Masurata: 14.065	Sector cadastral:24 Teren neimprejmuit;

**Construcții**

Crt	Nr cadastral Nr. topografic	Adresa	Observații / Referințe
A1.1		Loc. Zanoaga, Jud. Dolj	Nr. niveluri:1; S. construita la sol:67 mp; BISERICA

**B. Partea II. Proprietari și acte**

Inscrieri privitoare la dreptul de proprietate și alte drepturi reale		Referințe
/		
Hotarare Judecatoreasca nr. SENTINTA CIVILA NR.4329, din 20/04/2018 emis de JUDECATORIA CRAIOVA;		
B1	Intabulare, drept de PROPRIETATE, dobandit prin Hotarare Judecatoreasca, cota actuala 13951/14065, cota initiala 13951/14065 1) PAROHIA ZANOAGA, CIF:9486002	A1
Act Normativ nr. LEGEA 7, din 13/03/1996 emis de GUVERNUL ROMANIEI;		
B2	Intabulare, drept de PROPRIETATE, dobandit prin Lege, cota actuala 1/1, cota initiala 1/1 1) PAROHIA ZANOAGA, CIF:9486002	A1.1
B3	Inscrierea posesiei, drept de PROPRIETATE, dobandit prin Constituire, cota actuala 114/14065, cota initiala 114/14065 1) PAROHIA ZANOAGA, CIF:9486002	A1

**C. Partea III. SARCINI .**

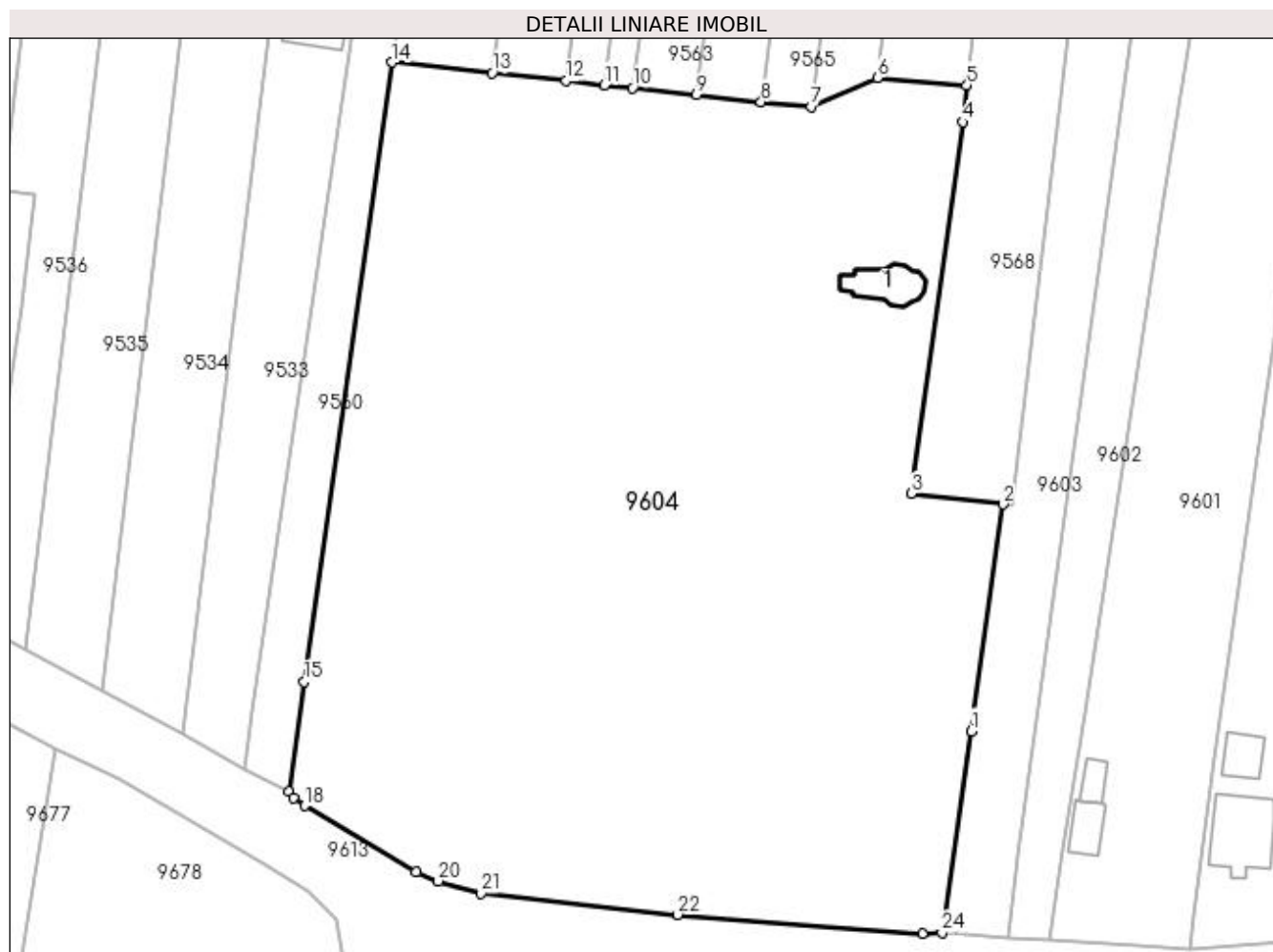
Inscrieri privind dezmembramintele dreptului de proprietate, drepturi reale de garanție și sarcini	Referințe
NU SUNT	

## Anexa Nr. 1 La Partea I

## Teren

Nr cadastral	Suprafața (mp)*	Observații / Referințe
	Din acte: 13.951 Masurata: 14.065	

\* Suprafața este determinată în planul de proiecție Stereo 70.



## Date referitoare la teren

Crt	Categorie folosință	Intravilan	Suprafața (mp)	Tarla	Parcelă	Nr. topo	Observații / Referințe
1	curți constructii	DA	14.065	2	34	-	

## Date referitoare la construcții

Crt	Număr	Destinație construcție	Supraf. (mp)	Situație juridică	Observații / Referințe
A1.1		construcții administrative și social culturale	67	Cu acte	Nr. niveluri:1; S. construita la sol:67 mp; BISERICA

## Lungime Segmente

1) Valorile lungimilor segmentelor sunt obținute din proiecție în plan.

Punct început	X / Y	Punct sfârșit	X / Y	Lungime segment (** (m)
1	427.859,394 295.899,49	2	427.864,656 295.937,275	38.15
3	427.849,373 295.939,034	4	427.857,958 296.000,932	62.491

Punct început	X / Y	Punct sfârșit	X / Y	Lungime segment (** (m)
2	427.864,656 295.937,275	3	427.849,373 295.939,034	15.384
4	427.857,958 296.000,932	5	427.858,678 296.007,047	6.157

Punct început	X / Y	Punct sfârșit	X / Y	Lungime segment (** (m)
5	427.858,678 296.007,047	6	427.843,758 296.008,315	14.974
7	427.832,7 296.003,495	8	427.824,394 296.004,27	8.342
9	427.813,628 296.005,421	10	427.802,967 296.006,583	10.724
11	427.798,315 296.007,083	12	427.791,933 296.007,769	6.419
13	427.779,605 296.009,079	14	427.762,893 296.010,855	16.806
15	427.748,291 295.907,695	16	427.745,834 295.889,399	18.46
17	427.746,495 295.888,398	18	427.748,359 295.887,083	2.281
19	427.766,983 295.876,09	20	427.770,633 295.874,546	3.963
21	427.777,745 295.872,476	22	427.810,527 295.868,947	32.971
23	427.851,239 295.865,814	24	427.854,508 295.865,983	3.273

Punct început	X / Y	Punct sfârșit	X / Y	Lungime segment (** (m)
6	427.843,758 296.008,315	7	427.832,7 296.003,495	12.062
8	427.824,394 296.004,27	9	427.813,628 296.005,421	10.828
10	427.802,967 296.006,583	11	427.798,315 296.007,083	4.679
12	427.791,933 296.007,769	13	427.779,605 296.009,079	12.397
14	427.762,893 296.010,855	15	427.748,291 295.907,695	104.188
16	427.745,834 295.889,399	17	427.746,495 295.888,398	1.2
18	427.748,359 295.887,083	19	427.766,983 295.876,09	21.626
20	427.770,633 295.874,546	21	427.777,745 295.872,476	7.407
22	427.810,527 295.868,947	23	427.851,239 295.865,814	40.832
24	427.854,508 295.865,983	1	427.859,394 295.899,49	33.861

\*\* Lungimile segmentelor sunt determinate în planul de proiecție Stereo 70 și sunt rotunjite la 1 milimetru.

\*\*\* Distanța dintre puncte este formată din segmente cumulate ce sunt mai mici decât valoarea 1 milimetru.





**DATE DESPRE IMOBILUL NR. 9605**

Oficiul de Cadastru și Publicitate Imobiliară DOLJ  
Biroul de Cadastru și Publicitate Imobiliară Craiova

**A. Partea I. Descrierea imobilului**

TEREN Intravilan

Adresa: Loc. Zanoaga, Jud. Dolj, DS 56

Nr. Crt	Nr cadastral Nr. topografic	Suprafața* (mp)	Observații / Referințe
A1		Din acte: 1.967 Masurata: 2.687	Sector cadastral:24 Teren neimprejmuit;

**B. Partea II. Proprietari și acte**

Inscrieri privitoare la dreptul de proprietate și alte drepturi reale		Referințe
/		
Act Normativ nr. HG 965, din 05/09/2002 emis de GUVERNUL ROMANIEI (ANEXA NR. 57/2002);		
B1	Intabulare, drept de PROPRIETATE, dobandit prin Lege, cota actuala 1/1, cota initiala 1/1 1) COMUNA LEU - DOMENIUL PUBLIC, CIF:4553631	A1

**C. Partea III. SARCINI .**

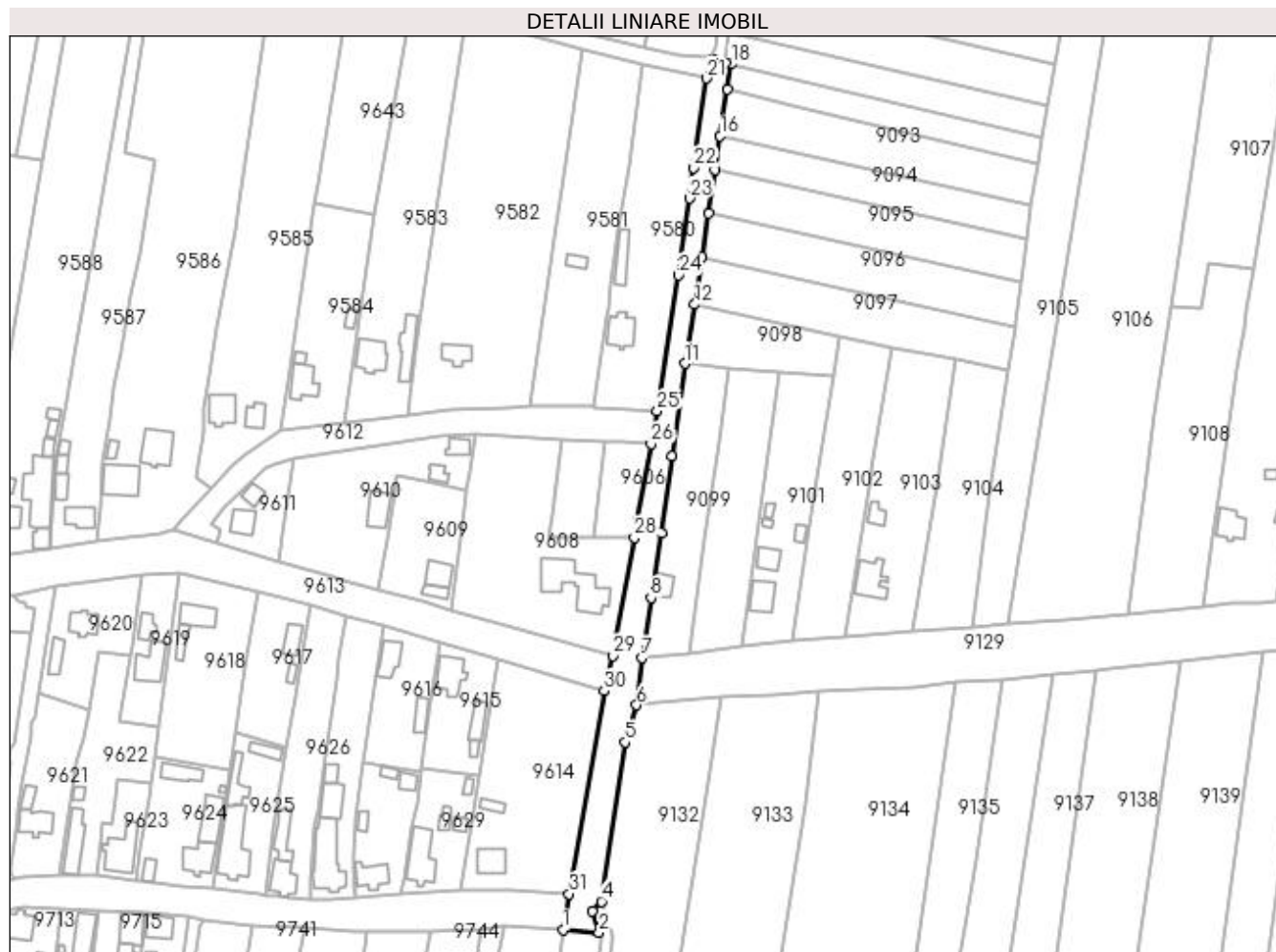
Inscrieri privind dezmembramintele dreptului de proprietate, drepturi reale de garanție și sarcini	Referințe
NU SUNT	

## Anexa Nr. 1 La Partea I

## Teren

Nr cadastral	Suprafața (mp)*	Observații / Referințe
	Din acte: 1.967	
	Masurata: 2.687	

\* Suprafața este determinată în planul de proiecție Stereo 70.



## Date referitoare la teren

Crt	Categorie folosință	Intra vilan	Suprafața (mp)	Tarla	Parcelă	Nr. topo	Observații / Referințe
1	drum	DA	2.687	-	DS 56	-	

## Lungime Segmente

1) Valorile lungimilor segmentelor sunt obținute din proiecție în plan.

Punct început	X / Y	Punct sfârșit	X / Y	Lungime segment (** (m)	Punct început	X / Y	Punct sfârșit	X / Y	Lungime segment (** (m)
1	428.347,658 295.754,506	2	428.360,244 295.753,53	12.624	2	428.360,244 295.753,53	3	428.357,944 295.760,898	7.719
3	428.357,944 295.760,898	4	428.361,007 295.764,265	4.552	4	428.361,007 295.764,265	5	428.369,15 295.819,522	55.854
5	428.369,15 295.819,522	6	428.373,26 295.832,361	13.481	6	428.373,26 295.832,361	7	428.375,167 295.848,741	16.49
7	428.375,167 295.848,741	8	428.378,208 295.869,576	21.056	8	428.378,208 295.869,576	9	428.381,831 295.891,932	22.648
9	428.381,831 295.891,932	10	428.385,492 295.918,671	26.988	10	428.385,492 295.918,671	11	428.389,934 295.950,804	32.439

Punct început	X / Y	Punct sfârșit	X / Y	Lungime segment (** (m)
11	428.389,934 295.950,804	12	428.393,366 295.971,362	20.843
13	428.395,879 295.987,79	14	428.398,163 296.002,959	15.339
15	428.400,452 296.018,16	16	428.402,222 296.029,836	11.809
17	428.404,759 296.046,039	18	428.406,109 296.054,696	8.762
19	428.404,142 296.055,195	20	428.399,789 296.056,299	4.491
21	428.397,48 296.049,771	22	428.393,13 296.018,716	31.358
23	428.391,651 296.008,159	24	428.387,816 295.981,53	26.904
25	428.380,418 295.934,367	26	428.378,229 295.922,972	11.603
27	428.373,515 295.896,41	28	428.372,45 295.890,425	6.079
29	428.365,16 295.849,458	30	428.361,945 295.837,355	12.522
31	428.349,837 295.766,897	1	428.347,658 295.754,506	12.581

Punct început	X / Y	Punct sfârșit	X / Y	Lungime segment (** (m)
12	428.393,366 295.971,362	13	428.395,879 295.987,79	16.619
14	428.398,163 296.002,959	15	428.400,452 296.018,16	15.373
16	428.402,222 296.029,836	17	428.404,759 296.046,039	16.4
18	428.406,109 296.054,696	19	428.404,142 296.055,195	2.029
20	428.399,789 296.056,299	21	428.397,48 296.049,771	6.924
22	428.393,13 296.018,716	23	428.391,651 296.008,159	10.66
24	428.387,816 295.981,53	25	428.380,418 295.934,367	47.74
26	428.378,229 295.922,972	27	428.373,515 295.896,41	26.977
28	428.372,45 295.890,425	29	428.365,16 295.849,458	41.61
30	428.361,945 295.837,355	31	428.349,837 295.766,897	71.491

\*\* Lungimile segmentelor sunt determinate în planul de proiecție Stereo 70 și sunt rotunjite la 1 milimetru.

\*\*\* Distanța dintre puncte este formată din segmente cumulate ce sunt mai mici decât valoarea 1 milimetru.



**DATE DESPRE IMOBILUL NR. 9606**

Oficiul de Cadastru și Publicitate Imobiliară DOLJ  
 Biroul de Cadastru și Publicitate Imobiliară Craiova

**A. Partea I. Descrierea imobilului**

TEREN Intravilan

Adresa: Loc. Zanoaga, Nr. 164, Jud. Dolj, T4, P58

Nr. Crt	Nr cadastral Nr. topografic	Suprafața* (mp)	Observații / Referințe
A1		Din acte: 400 Masurata: 496	Sector cadastral:24 Teren imprejmuit;

**B. Partea II. Proprietari și acte**

Inscrieri privitoare la dreptul de proprietate și alte drepturi reale		Referințe
/		
Act Administrativ nr. TDP 141-48411, din 01/08/1994 emis de CONSILIUL JUDETEAN DOLJ;		
B1	Intabulare, drept de PROPRIETATE, dobandit prin Reconstituire, cota actuala 1/1, cota initiala 1/1 1) RESCEANU SILVIA, LIPSĂ CNP	A1

**C. Partea III. SARCINI .**

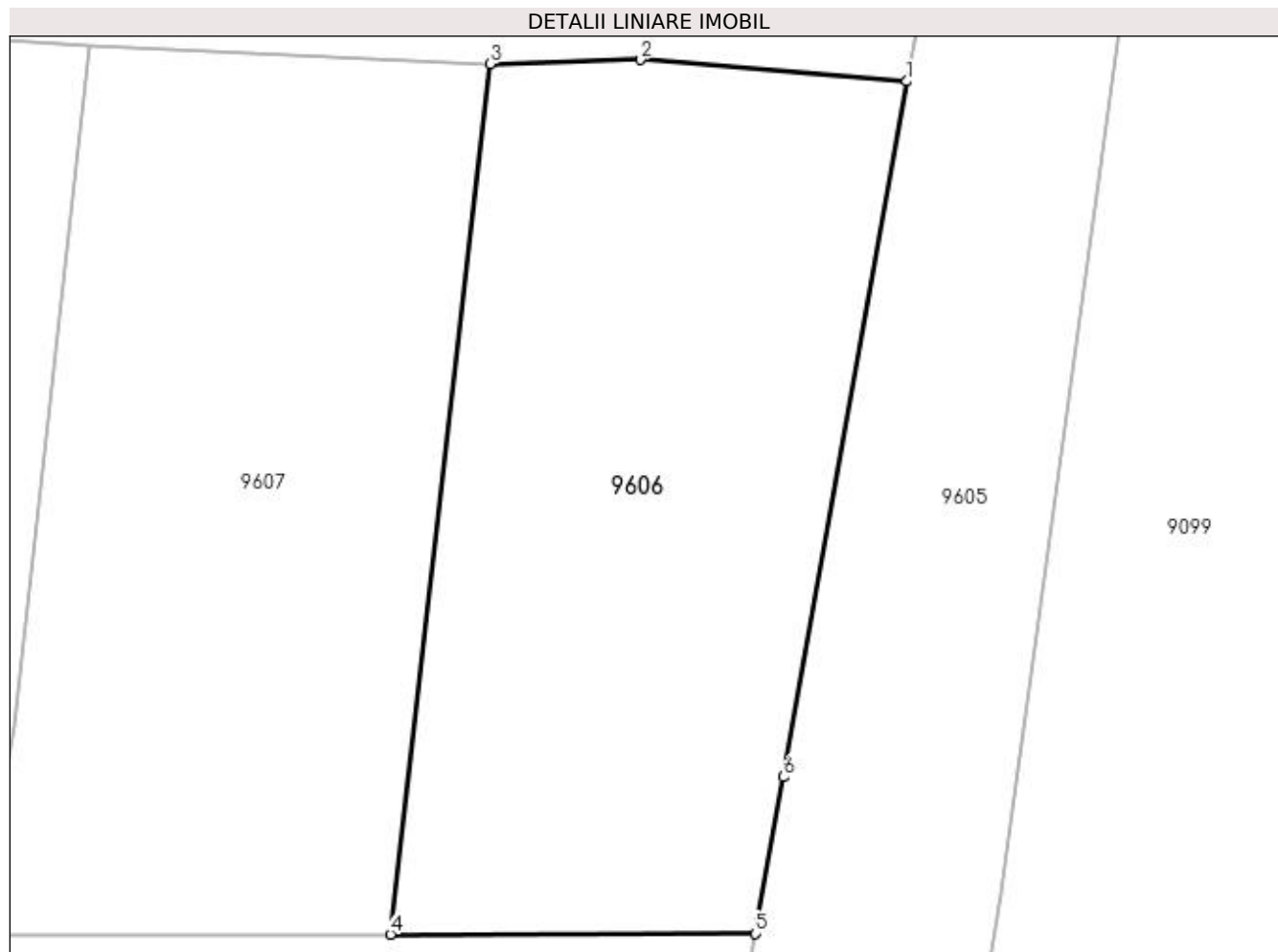
Inscrieri privind dezmembramintele dreptului de proprietate, drepturi reale de garanție și sarcini	Referințe
NU SUNT	

## Anexa Nr. 1 La Partea I

## Teren

Nr cadastral	Suprafața (mp)*	Observații / Referințe
	Din acte: 400 Masurata: 496	

\* Suprafața este determinată în planul de proiecție Stereo 70.



## Date referitoare la teren

Crt	Categorie folosință	Intravilan	Suprafața (mp)	Tarla	Parcelă	Nr. topo	Observații / Referințe
1	arabil	DA	496	4	58	-	

## Lungime Segmente

1) Valorile lungimilor segmentelor sunt obținute din proiecție în plan.

Punct început	X / Y	Punct sfârșit	X / Y	Lungime segment (** (m)
1	428.378,229 295.922,972	2	428.368,057 295.923,797	10.205
2	428.368,057 295.923,797	3	428.362,306 295.923,633	5.753
3	428.362,306 295.923,633	4	428.358,513 295.890,4	33.449
4	428.358,513 295.890,4	5	428.372,45 295.890,425	13.937
5	428.372,45 295.890,425	6	428.373,515 295.896,41	6.079

Punct început	X / Y	Punct sfârșit	X / Y	Lungime segment (** (m)
6	428.373,515 295.896,41	1	428.378,229 295.922,972	26.977

\*\* Lungimile segmentelor sunt determinate în planul de proiecție Stereo 70 și sunt rotunjite la 1 milimetru.

\*\*\* Distanța dintre puncte este formată din segmente cumulate ce sunt mai mici decât valoarea 1 milimetru.





**DATE DESPRE IMOBILUL NR. 9607**

Oficiul de Cadastru și Publicitate Imobiliară DOLJ  
Biroul de Cadastru și Publicitate Imobiliară Craiova

**A. Partea I. Descrierea imobilului**

TEREN Intravilan

Adresa: Loc. Zanoaga, Nr. 163, Jud. Dolj, T4, REZERVA

Nr. Crt	Nr cadastral Nr. topografic	Suprafața* (mp)	Observații / Referințe
A1		517	Sector cadastral:24 Teren neimprejmuit;

**B. Partea II. Proprietari și acte**

Inscrieri privitoare la dreptul de proprietate și alte drepturi reale		Referințe
/		
Act Normativ nr. LEGEA 7, din 13/03/1996 emis de GUVERNUL ROMANIEI;		
B1	Inscrierea provizorie, drept de PROPRIETATE, dobandit prin Lege, cota actuala 1/1, cota initiala 1/1 1) NEIDENTIFICAT NEIDENTIFICAT	A1

**C. Partea III. SARCINI .**

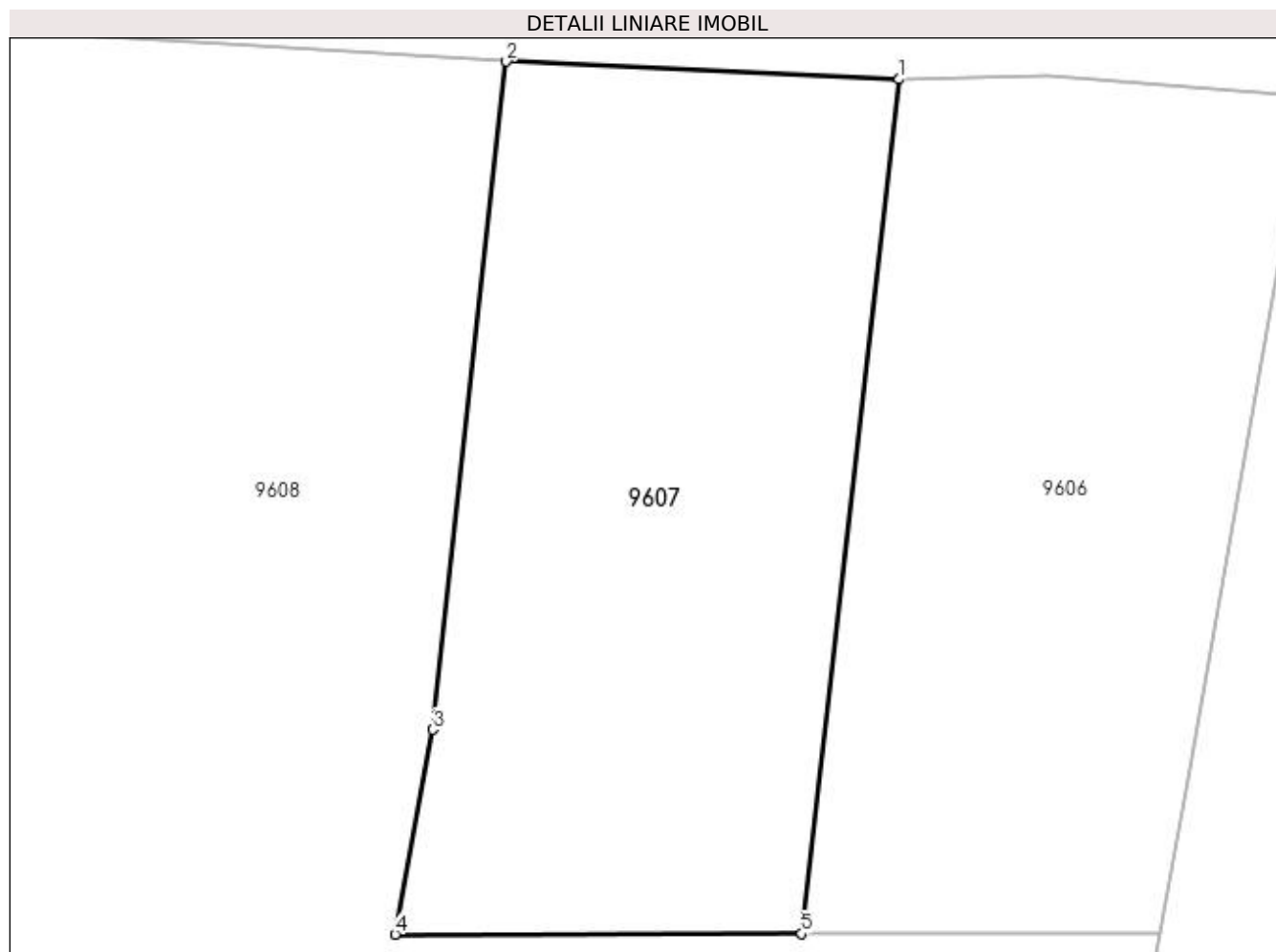
Inscrieri privind dezmembramintele dreptului de proprietate, drepturi reale de garanție și sarcini	Referințe
NU SUNT	

## Anexa Nr. 1 La Partea I

## Teren

Nr cadastral	Suprafața (mp)*	Observații / Referințe
	517	

\* Suprafața este determinată în planul de proiecție Stereo 70.



## Date referitoare la teren

Crt	Categorie folosință	Intravilan	Suprafața (mp)	Tarla	Parcelă	Nr. topo	Observații / Referințe
1	arabil	DA	517	4	REZERVA	-	

## Lungime Segmente

1) Valorile lungimilor segmentelor sunt obținute din proiecție în plan.

Punct început	X / Y	Punct sfârșit	X / Y	Lungime segment (** (m)
1	428.362,306 295.923,633	2	428.347,012 295.924,327	15.31
2	428.347,012 295.924,327	3	428.344,139 295.898,338	26.147
3	428.344,139 295.898,338	4	428.342,679 295.890,371	8.1
4	428.342,679 295.890,371	5	428.358,513 295.890,4	15.834
5	428.358,513 295.890,4	1	428.362,306 295.923,633	33.449

**\*\* Lungimile segmentelor sunt determinate în planul de proiecție Stereo 70 și sunt rotunjite la 1 milimetru.**

**\*\*\* Distanța dintre puncte este formată din segmente cumulate ce sunt mai mici decât valoarea 1 milimetru.**



**DATE DESPRE IMOBILUL NR. 9608**

Oficiul de Cadastru și Publicitate Imobiliară DOLJ  
Biroul de Cadastru și Publicitate Imobiliară Craiova

**A. Partea I. Descrierea imobilului**

TEREN Intravilan

Adresa: Loc. Zanoaga, Nr. 159, Jud. Dolj, T4, P57, 57/1 57/2

Nr. Crt	Nr cadastral Nr. topografic	Suprafața* (mp)	Observații / Referințe
A1		Din acte: 2.300 Masurata: 3.048	Sector cadastral:24 Teren neimprejmuit;

**Construcții**

Crt	Nr cadastral Nr. topografic	Adresa	Observații / Referințe
A1.1		Loc. Zanoaga, Jud. Dolj	Nr. niveluri:1; S. construita la sol:241 mp; CONSTRUITA DIN CARAMIDA, ACOPERITA CU TABLA

**B. Partea II. Proprietari și acte**

Inscrieri privitoare la dreptul de proprietate și alte drepturi reale		Referințe
/		
Act Administrativ nr. TDP 19901, din 25/01/2017 emis de CONSILIUL JUDETEAN DOLJ;		
B1	Intabulare, drept de PROPRIETATE, dobandit prin Reconstituire, cota actuala 2300/3048, cota initiala 2300/3048 1) MARIA MARIOARA, LIPSĂ CNP 2) NECȘUȚU ILIE 3) NECȘUȚU ION, LIPSĂ CNP	A1
Act Normativ nr. LEGEA 7, din 13/03/1996 emis de GUVERNUL ROMANIEI;		
B2	Intabulare, drept de PROPRIETATE, dobandit prin Lege, cota actuala 1/1, cota initiala 1/1 1) NECȘUȚU ILIE 2) MARIA MARIOARA, LIPSĂ CNP 3) NECȘUȚU ION, LIPSĂ CNP	A1.1
B3	Inscrierea posesiei, drept de PROPRIETATE, dobandit prin Constituire, cota actuala 748/3048, cota initiala 748/3048 1) NECȘUȚU ILIE 2) MARIA MARIOARA, LIPSĂ CNP 3) NECȘUȚU ION, LIPSĂ CNP	A1

**C. Partea III. SARCINI .**

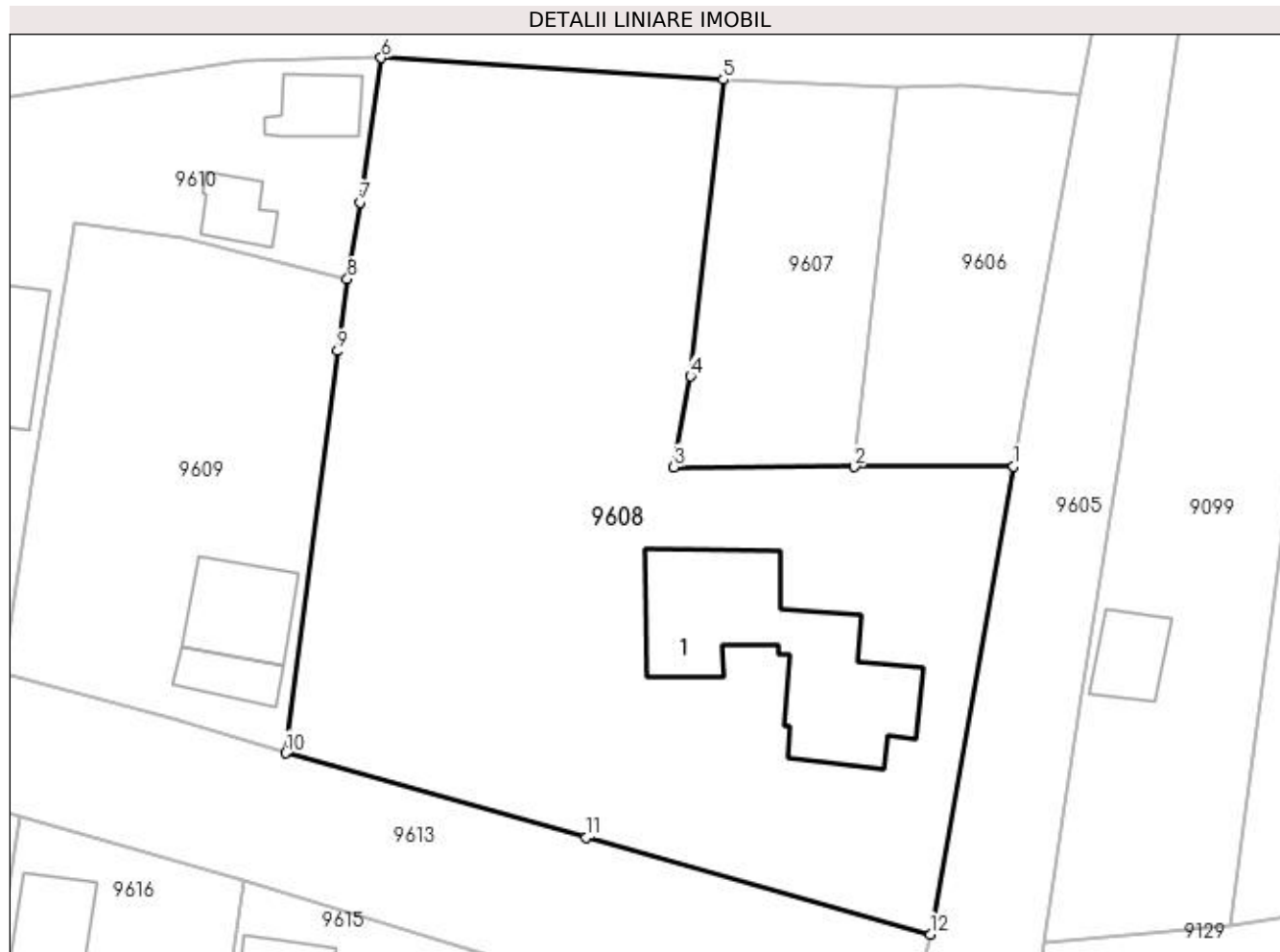
Inscrieri privind dezmembramintele dreptului de proprietate, drepturi reale de garanție și sarcini	Referințe
NU SUNT	

## Anexa Nr. 1 La Partea I

## Teren

Nr cadastral	Suprafața (mp)*	Observații / Referințe
	Din acte: 2.300 Masurata: 3.048	

\* Suprafața este determinată în planul de proiecție Stereo 70.



## Date referitoare la teren

Crt	Categorie folosință	Intra vilan	Suprafața (mp)	Tarla	Parcelă	Nr. topo	Observații / Referințe
1	curți constructii	DA	800	4	57	-	
2	arabil	DA	2.248	4	57/1 57/2	-	

## Date referitoare la construcții

Crt	Număr	Destinație construcție	Supraf. (mp)	Situație juridică	Observații / Referințe
A1.1		construcții de locuințe	241	Cu acte	Nr. niveluri:1; S. construita la sol:241 mp; CONSTRUITA DIN CARAMIDA, ACOPERITA CU TABLA

## Lungime Segmente

1) Valorile lungimilor segmentelor sunt obținute din proiecție în plan.

Punct început	X / Y	Punct sfârșit	X / Y	Lungime segment (** (m)
1	428.372,45 295.890,425	2	428.358,513 295.890,4	13.937
2	428.358,513 295.890,4	3	428.342,679 295.890,371	15.834

Punct început	X / Y	Punct sfârșit	X / Y	Lungime segment (** (m)
3	428.342,679 295.890,371	4	428.344,139 295.898,338	8.1
4	428.344,139 295.898,338	5	428.347,012 295.924,327	26.147
5	428.347,012 295.924,327	6	428.317,025 295.926,214	30.046
6	428.317,025 295.926,214	7	428.315,146 295.913,568	12.785
7	428.315,146 295.913,568	8	428.314,065 295.906,857	6.798
8	428.314,065 295.906,857	9	428.313,215 295.900,547	6.367
9	428.313,215 295.900,547	10	428.308,651 295.865,336	35.506
10	428.308,651 295.865,336	11	428.335,006 295.857,916	27.38
11	428.335,006 295.857,916	12	428.365,16 295.849,458	31.318
12	428.365,16 295.849,458	1	428.372,45 295.890,425	41.61

\*\* Lungimile segmentelor sunt determinate în planul de proiecție Stereo 70 și sunt rotunjite la 1 milimetru.

\*\*\* Distanța dintre puncte este formată din segmente cumulate ce sunt mai mici decât valoarea 1 milimetru.





**DATE DESPRE IMOBILUL NR. 9609**

Oficiul de Cadastru și Publicitate Imobiliară DOLJ  
Biroul de Cadastru și Publicitate Imobiliară Craiova

**A. Partea I. Descrierea imobilului**

TEREN Intravilan

Adresa: Loc. Zanoaga, Nr. 160, Jud. Dolj, T4, REZERVA

Nr. Crt	Nr cadastral Nr. topografic	Suprafața* (mp)	Observații / Referințe
A1		1.028	Sector cadastral:24 Teren imprejmuit;

**Construcții**

Crt	Nr cadastral Nr. topografic	Adresa	Observații / Referințe
A1.1		Loc. Zanoaga, Jud. Dolj	Nr. niveluri:1; S. construita la sol:73 mp; CONSTRUITA DIN CARAMIDA, ACOPERITA CU TIGLA
A1.2		Loc. Zanoaga, Jud. Dolj	Nr. niveluri:1; S. construita la sol:32 mp; ANEXA

**B. Partea II. Proprietari și acte**

Inscrieri privitoare la dreptul de proprietate și alte drepturi reale		Referințe
/		
Act Normativ nr. LEGEA 7, din 13/03/1996 emis de GUVERNUL ROMANIEI;		
B1	Inscrierea provizorie, drept de PROPRIETATE, dobandit prin Lege, cota actuala 1/1, cota initiala 1/1 1) NEIDENTIFICAT NEIDENTIFICAT	A1, A1.1, A1.2

**C. Partea III. SARCINI .**

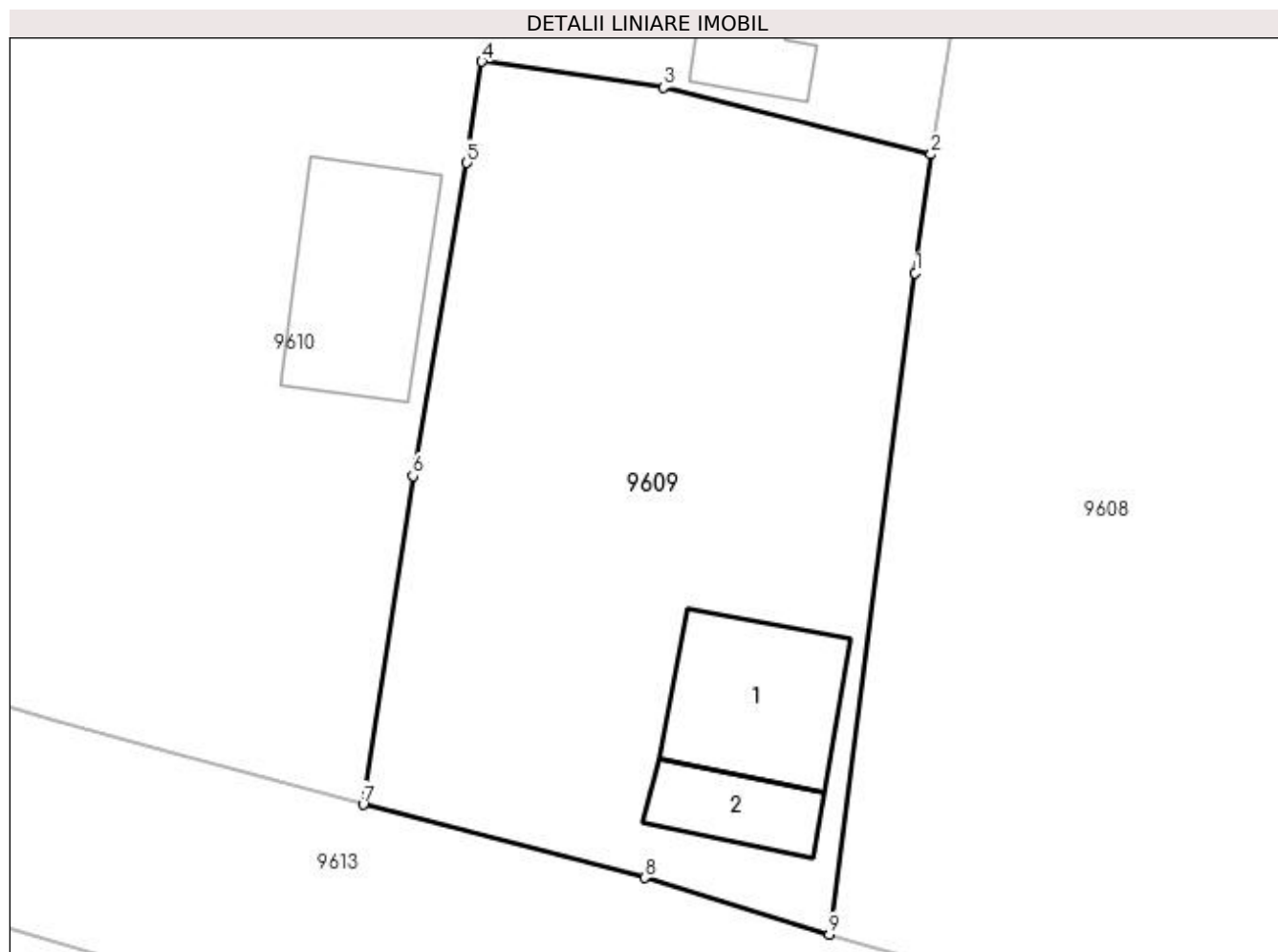
Inscrieri privind dezmembramintele dreptului de proprietate, drepturi reale de garanție și sarcini	Referințe
NU SUNT	

## Anexa Nr. 1 La Partea I

## Teren

Nr cadastral	Suprafața (mp)*	Observații / Referințe
	1.028	

\* Suprafața este determinată în planul de proiecție Stereo 70.



## Date referitoare la teren

Crt	Categorie folosință	Intra vilan	Suprafața (mp)	Tarla	Parcelă	Nr. topo	Observații / Referințe
1	curți constructii	DA	1.028	4	REZERVA	-	

## Date referitoare la construcții

Crt	Număr	Destinație construcție	Supraf. (mp)	Situație juridică	Observații / Referințe
A1.1		construcții de locuințe	73	Cu acte	Nr. niveluri:1; S. construită la sol:73 mp; CONSTRUITA DIN CARAMIDA, ACOPERITA CU TIGLA
A1.2		construcții anexa	32	Cu acte	Nr. niveluri:1; S. construită la sol:32 mp; ANEXA

## Lungime Segmente

1) Valorile lungimilor segmentelor sunt obținute din proiecție în plan.

Punct început	X / Y	Punct sfârșit	X / Y	Lungime segment (** (m)
1	428.313,215 295.900,547	2	428.314,065 295.906,857	6.367
2	428.314,065 295.906,857	3	428.299,802 295.910,422	14.702

Punct început	X / Y	Punct sfârșit	X / Y	Lungime segment (** (m)
3	428.299,802 295.910,422	4	428.290,138 295.911,804	9.762
4	428.290,138 295.911,804	5	428.289,337 295.906,405	5.458
5	428.289,337 295.906,405	6	428.286,477 295.889,736	16.913
6	428.286,477 295.889,736	7	428.283,82 295.872,247	17.69
7	428.283,82 295.872,247	8	428.298,801 295.868,351	15.479
8	428.298,801 295.868,351	9	428.308,651 295.865,336	10.301
9	428.308,651 295.865,336	1	428.313,215 295.900,547	35.506

\*\* Lungimile segmentelor sunt determinate în planul de proiecție Stereo 70 și sunt rotunjite la 1 milimetru.

\*\*\* Distanța dintre puncte este formată din segmente cumulate ce sunt mai mici decât valoarea 1 milimetru.



**DATE DESPRE IMOBILUL NR. 9610**

Oficiul de Cadastru și Publicitate Imobiliară DOLJ  
Biroul de Cadastru și Publicitate Imobiliară Craiova

**A. Partea I. Descrierea imobilului**

TEREN Intravilan

Adresa: Loc. Zanoaga, Nr. 162, Jud. Dolj, T4, P60

Nr. Crt	Nr cadastral Nr. topografic	Suprafața* (mp)	Observații / Referințe
A1		Din acte: 1.700 Masurata: 2.007	Sector cadastral:24 Teren imprejmuit;

**Construcții**

Crt	Nr cadastral Nr. topografic	Adresa	Observații / Referințe
A1.1		Loc. Zanoaga, Jud. Dolj	Nr. niveluri:1; S. construita la sol:40 mp; CONSTRUITA DIN CARAMIDA, ACOPERITA CU TIGLA
A1.2		Loc. Zanoaga, Jud. Dolj	Nr. niveluri:1; S. construita la sol:31 mp; ANEXA
A1.3		Loc. Zanoaga, Jud. Dolj	Nr. niveluri:1; S. construita la sol:85 mp; ANEXA

**B. Partea II. Proprietari și acte**

Inscrieri privitoare la dreptul de proprietate și alte drepturi reale	Referințe
/	
Act Administrativ nr. TDP 22-59353, din 03/02/1992 emis de CONSILIUL JUDETEAN DOLJ;	
B1	A1
Intabulare, drept de PROPRIETATE, dobandit prin Reconstituire, cota actuala 1/1, cota initiala 1/1 1) BUICĂ MIHAI, LIPSĂ CNP	
Act Normativ nr. LEGEA 7, din 13/03/1996 emis de GUVERNUL ROMANIEI;	
B2	A1.1, A1.2, A1.3
Intabulare, drept de PROPRIETATE, dobandit prin Lege, cota actuala 1/1, cota initiala 1/1 1) BUICĂ MIHAI, LIPSĂ CNP	

**C. Partea III. SARCINI .**

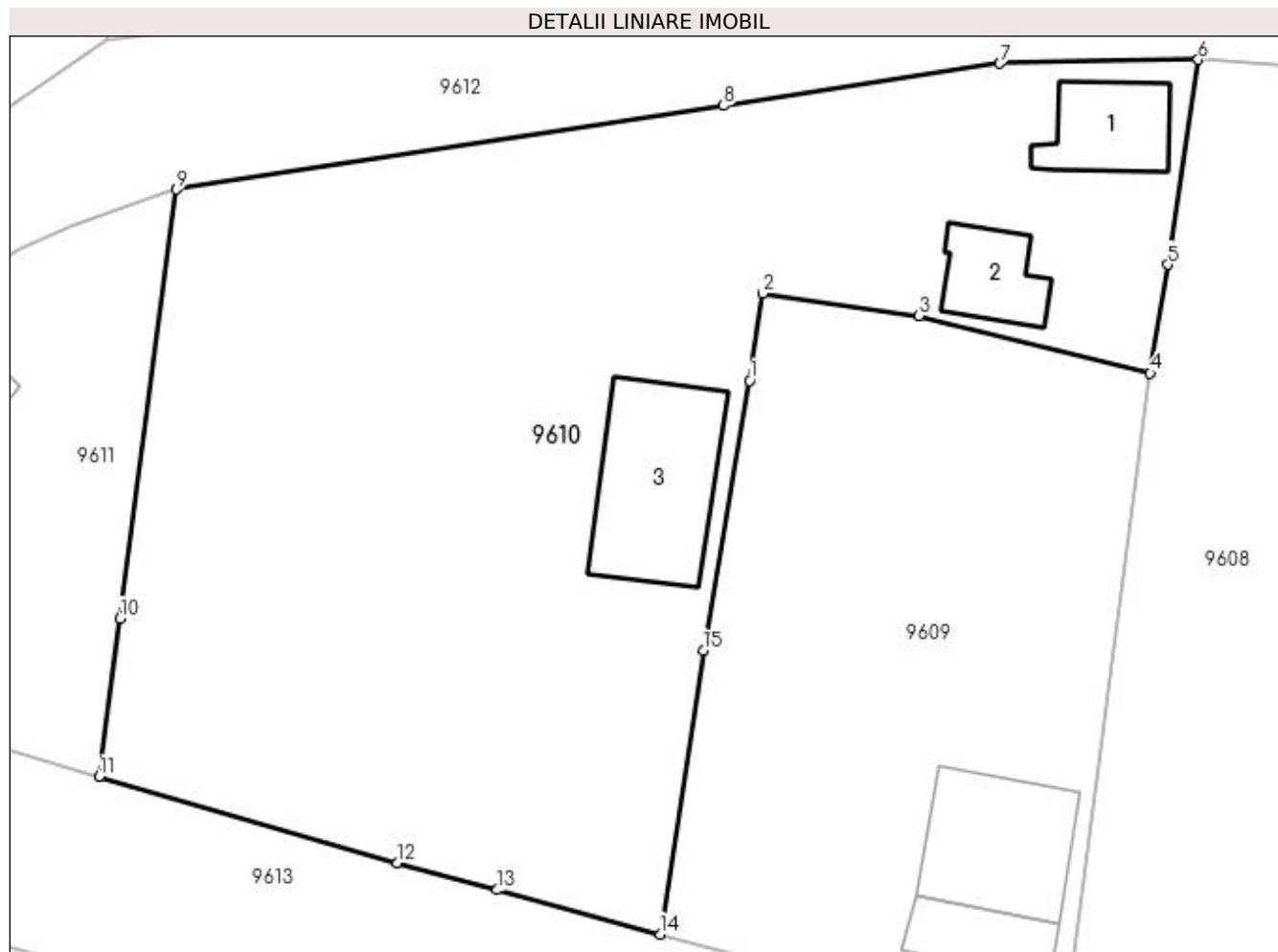
Inscrieri privind dezmembramintele dreptului de proprietate, drepturi reale de garanție și sarcini	Referințe
NU SUNT	

## Anexa Nr. 1 La Partea I

## Teren

Nr cadastral	Suprafața (mp)*	Observații / Referințe
	Din acte: 1.700 Masurata: 2.007	

\* Suprafața este determinată în planul de proiecție Stereo 70.



## Date referitoare la teren

Crt	Categorie folosință	Intravilan	Suprafața (mp)	Tarla	Parcelă	Nr. topo	Observații / Referințe
1	curți constructii	DA	700	4	60	-	
2	arabil	DA	1.307	4	60	-	

## Date referitoare la construcții

Crt	Număr	Destinație construcție	Supraf. (mp)	Situație juridică	Observații / Referințe
A1.1		construcții de locuințe	40	Cu acte	Nr. niveluri:1; S. construita la sol:40 mp; CONSTRUITA DIN CARAMIDA, ACOPERITA CU TIGLA
A1.2		construcții anexa	31	Cu acte	Nr. niveluri:1; S. construita la sol:31 mp; ANEXA
A1.3		construcții anexa	85	Cu acte	Nr. niveluri:1; S. construita la sol:85 mp; ANEXA

## Lungime Segmente

1) Valorile lungimilor segmentelor sunt obținute din proiecție în plan.

Punct început	X / Y	Punct sfârșit	X / Y	Lungime segment (** (m)
1	428.289,337 295.906,405	2	428.290,138 295.911,804	5.458

Punct început	X / Y	Punct sfârşit	X / Y	Lungime segment (** (m)
2	428.290,138 295.911,804	3	428.299,802 295.910,422	9.762
3	428.299,802 295.910,422	4	428.314,065 295.906,857	14.702
4	428.314,065 295.906,857	5	428.315,146 295.913,568	6.798
5	428.315,146 295.913,568	6	428.317,025 295.926,214	12.785
6	428.317,025 295.926,214	7	428.304,784 295.925,979	12.243
7	428.304,784 295.925,979	8	428.287,737 295.923,372	17.246
8	428.287,737 295.923,372	9	428.253,969 295.918,203	34.161
9	428.253,969 295.918,203	10	428.250,488 295.891,74	26.691
10	428.250,488 295.891,74	11	428.249,178 295.881,963	9.864
11	428.249,178 295.881,963	12	428.267,573 295.876,657	19.145
12	428.267,573 295.876,657	13	428.273,763 295.874,984	6.412
13	428.273,763 295.874,984	14	428.283,82 295.872,247	10.423
14	428.283,82 295.872,247	15	428.286,477 295.889,736	17.69
15	428.286,477 295.889,736	1	428.289,337 295.906,405	16.913

\*\* Lungimile segmentelor sunt determinate în planul de proiecție Stereo 70 și sunt rotunjite la 1 milimetru.

\*\*\* Distanța dintre puncte este formată din segmente cumulate ce sunt mai mici decât valoarea 1 milimetru.





**DATE DESPRE IMOBILUL NR. 9611**

Oficiul de Cadastru și Publicitate Imobiliară DOLJ  
Biroul de Cadastru și Publicitate Imobiliară Craiova

**A. Partea I. Descrierea imobilului**

TEREN Intravilan

Adresa: Loc. Zanoaga, Nr. 161, Jud. Dolj, T4, P69

Nr. Crt	Nr cadastral Nr. topografic	Suprafața* (mp)	Observații / Referințe
A1		Din acte: 900 Masurata: 589	Sector cadastral:24 Teren imprejmuit;

**Construcții**

Crt	Nr cadastral Nr. topografic	Adresa	Observații / Referințe
A1.1		Loc. Zanoaga, Jud. Dolj	Nr. niveluri:1; S. construita la sol:66 mp; CONSTRUITA DIN CARAMIDA, ACOPERITA CU TIGLA
A1.2		Loc. Zanoaga, Jud. Dolj	Nr. niveluri:1; S. construita la sol:35 mp; ANEXA

**B. Partea II. Proprietari și acte**

Inscrieri privitoare la dreptul de proprietate și alte drepturi reale		Referințe
/		
Act Administrativ nr. TDP 553-58836, din 26/10/1995 emis de CONSILIUL JUDETEAN DOLJ;		
B1	Intabulare, drept de PROPRIETATE, dobandit prin Reconstituire, cota actuala 1/1, cota initiala 1/1 1) <b>BADEA FLOREA</b> , LIPSĂ CNP 2) <b>BADEA GHEORGHE</b>	A1
Act Normativ nr. LEGEA 7, din 13/03/1996 emis de GUVERNUL ROMANIEI;		
B2	Intabulare, drept de PROPRIETATE, dobandit prin Lege, cota actuala 1/1, cota initiala 1/1 1) <b>BADEA GHEORGHE</b> 2) <b>BADEA FLOREA</b> , LIPSĂ CNP	A1.1, A1.2

**C. Partea III. SARCINI .**

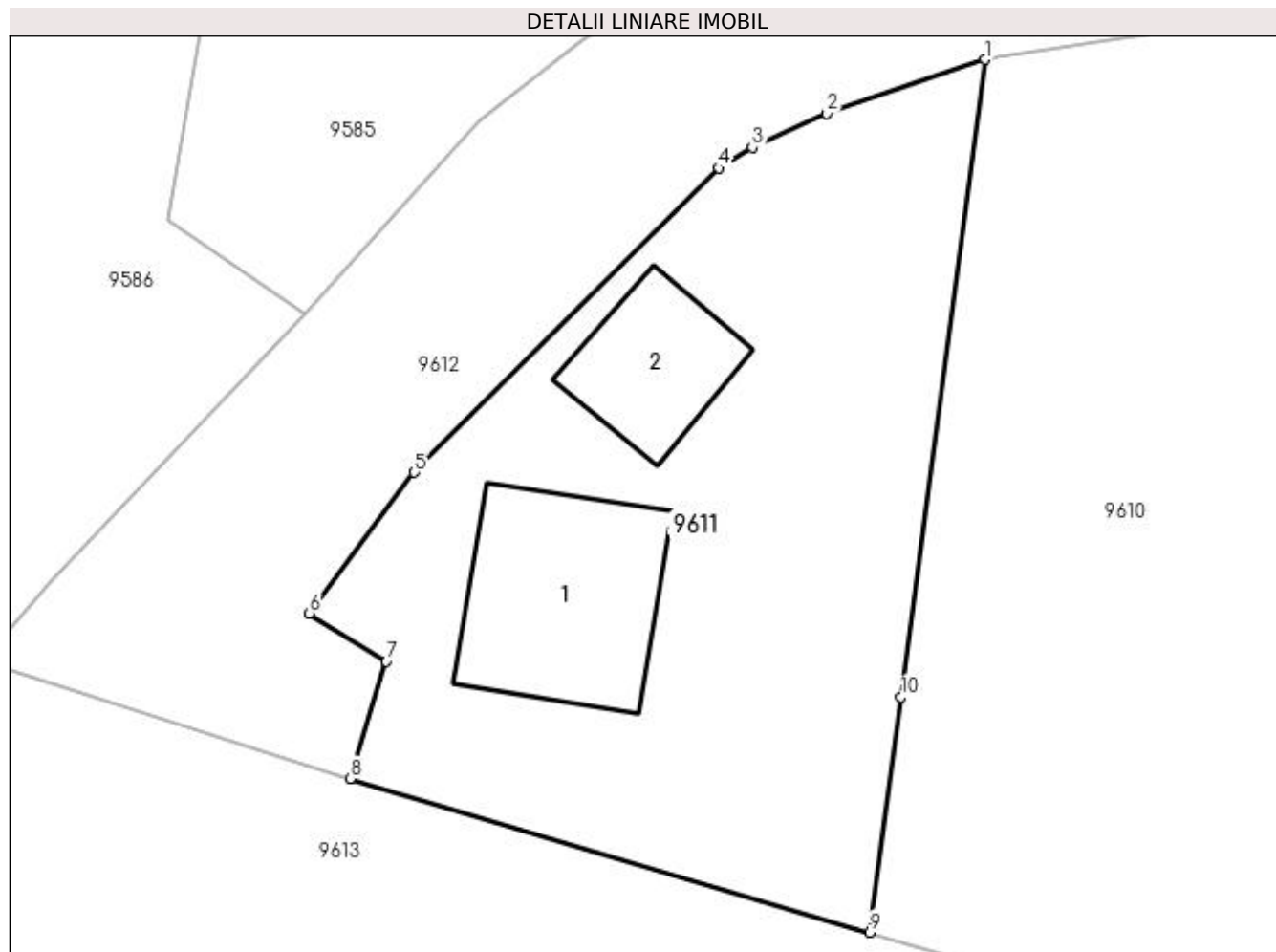
Inscrieri privind dezmembramintele dreptului de proprietate, drepturi reale de garanție și sarcini	Referințe
NU SUNT	

## Anexa Nr. 1 La Partea I

## Teren

Nr cadastral	Suprafața (mp)*	Observații / Referințe
	Din acte: 900 Masurata: 589	

\* Suprafața este determinată în planul de proiecție Stereo 70.



## Date referitoare la teren

Crt	Categorie folosință	Intra vilan	Suprafața (mp)	Tarla	Parcelă	Nr. topo	Observații / Referințe
1	curți constructii	DA	589	4	69	-	IDENTIC CU T5

## Date referitoare la construcții

Crt	Număr	Destinație construcție	Supraf. (mp)	Situație juridică	Observații / Referințe
A1.1		construcții de locuințe	66	Cu acte	Nr. niveluri:1; S. construita la sol:66 mp; CONSTRUITA DIN CARAMIDA, ACOPERITA CU TIGLA
A1.2		construcții anexa	35	Cu acte	Nr. niveluri:1; S. construita la sol:35 mp; ANEXA

## Lungime Segmente

1) Valorile lungimilor segmentelor sunt obținute din proiecție în plan.

Punct început	X / Y	Punct sfârșit	X / Y	Lungime segment (** (m))
1	428.253,969 295.918,203	2	428.247,393 295.915,968	6.945
2	428.247,393 295.915,968	3	428.244,306 295.914,549	3.398

Punct început	X / Y	Punct sfârșit	X / Y	Lungime segment (** (m)
3	428.244,306 295.914,549	4	428.242,905 295.913,697	1.639
4	428.242,905 295.913,697	5	428.230,265 295.901,067	17.869
5	428.230,265 295.901,067	6	428.225,906 295.895,211	7.3
6	428.225,906 295.895,211	7	428.229,102 295.893,214	3.769
7	428.229,102 295.893,214	8	428.227,614 295.888,357	5.08
8	428.227,614 295.888,357	9	428.249,178 295.881,963	22.492
9	428.249,178 295.881,963	10	428.250,488 295.891,74	9.864
10	428.250,488 295.891,74	1	428.253,969 295.918,203	26.691

\*\* Lungimile segmentelor sunt determinate în planul de proiecție Stereo 70 și sunt rotunjite la 1 milimetru.

\*\*\* Distanța dintre puncte este formată din segmente cumulate ce sunt mai mici decât valoarea 1 milimetru.



**DATE DESPRE IMOBILUL NR. 9612**

Oficiul de Cadastru și Publicitate Imobiliară DOLJ  
Biroul de Cadastru și Publicitate Imobiliară Craiova

**A. Partea I. Descrierea imobilului**

TEREN Intravilan

Adresa: Loc. Zanoaga, Jud. Dolj, DS 64

Nr. Crt	Nr cadastral Nr. topografic	Suprafața* (mp)	Observații / Referințe
A1		Din acte: 1.800 Masurata: 1.716	Sector cadastral:24 Teren neimprejmuit;

**B. Partea II. Proprietari și acte**

Inscrieri privitoare la dreptul de proprietate și alte drepturi reale		Referințe
/		
Act Normativ nr. HG 965, din 05/09/2002 emis de GUVERNUL ROMANIEI (ANEXA NR. 57/2002);		
B1	Intabulare, drept de PROPRIETATE, dobandit prin Lege, cota actuala 1/1, cota initiala 1/1 1) COMUNA LEU - DOMENIUL PUBLIC, CIF:4553631	A1

**C. Partea III. SARCINI .**

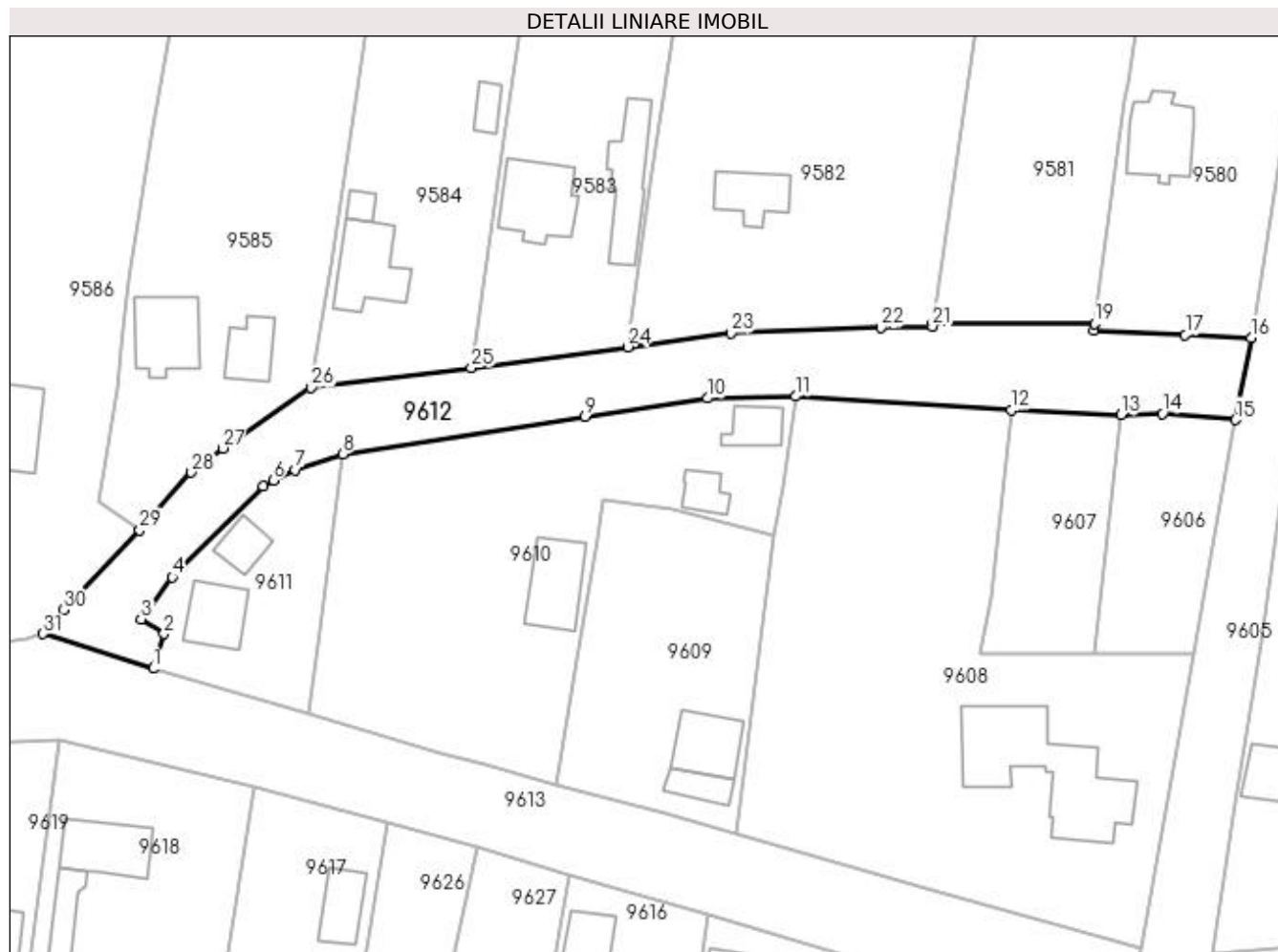
Inscrieri privind dezmembramintele dreptului de proprietate, drepturi reale de garanție și sarcini	Referințe
NU SUNT	

## Anexa Nr. 1 La Partea I

## Teren

Nr cadastral	Suprafața (mp)*	Observații / Referințe
	Din acte: 1.800 Masurata: 1.716	

\* Suprafața este determinată în planul de proiecție Stereo 70.



## Date referitoare la teren

Crt	Categorie folosință	Intra vilan	Suprafața (mp)	Tarla	Parcelă	Nr. topo	Observații / Referințe
1	drum	DA	1.716	-	DS 64	-	

## Lungime Segmente

1) Valorile lungimilor segmentelor sunt obținute din proiecție în plan.

Punct început	X / Y	Punct sfârșit	X / Y	Lungime segment (** (m)
1	428.227,614 295.888,357	2	428.229,102 295.893,214	5.08
3	428.225,906 295.895,211	4	428.230,265 295.901,067	7.3
5	428.242,905 295.913,697	6	428.244,306 295.914,549	1.639
7	428.247,393 295.915,968	8	428.253,969 295.918,203	6.945
9	428.287,737 295.923,372	10	428.304,784 295.925,979	17.246

Punct început	X / Y	Punct sfârșit	X / Y	Lungime segment (** (m)
2	428.229,102 295.893,214	3	428.225,906 295.895,211	3.769
4	428.230,265 295.901,067	5	428.242,905 295.913,697	17.869
6	428.244,306 295.914,549	7	428.247,393 295.915,968	3.398
8	428.253,969 295.918,203	9	428.287,737 295.923,372	34.161
10	428.304,784 295.925,979	11	428.317,025 295.926,214	12.243

Punct început	X / Y	Punct sfârșit	X / Y	Lungime segment (** (m)
11	428.317,025 295.926,214	12	428.347,012 295.924,327	30.046
13	428.362,306 295.923,633	14	428.368,057 295.923,797	5.753
15	428.378,229 295.922,972	16	428.380,418 295.934,367	11.603
17	428.371,247 295.934,796	18	428.358,478 295.935,375	12.782
19	428.358,612 295.936,369	20	428.336,15 295.936,279	22.462
21	428.336,036 295.935,978	22	428.328,853 295.935,794	7.185
23	428.308,01 295.934,991	24	428.293,643 295.933,112	14.489
25	428.271,883 295.930,167	26	428.249,62 295.927,423	22.431
27	428.237,28 295.919,002	28	428.232,936 295.915,629	5.5
29	428.225,729 295.907,613	30	428.215,102 295.896,494	15.381
31	428.212,292 295.893,21	1	428.227,614 295.888,357	16.072

Punct început	X / Y	Punct sfârșit	X / Y	Lungime segment (** (m)
12	428.347,012 295.924,327	13	428.362,306 295.923,633	15.31
14	428.368,057 295.923,797	15	428.378,229 295.922,972	10.205
16	428.380,418 295.934,367	17	428.371,247 295.934,796	9.181
18	428.358,478 295.935,375	19	428.358,612 295.936,369	1.003
20	428.336,15 295.936,279	21	428.336,036 295.935,978	0.322
22	428.328,853 295.935,794	23	428.308,01 295.934,991	20.858
24	428.293,643 295.933,112	25	428.271,883 295.930,167	21.958
26	428.249,62 295.927,423	27	428.237,28 295.919,002	14.94
28	428.232,936 295.915,629	29	428.225,729 295.907,613	10.779
30	428.215,102 295.896,494	31	428.212,292 295.893,21	4.322

\*\* Lungimile segmentelor sunt determinate în planul de proiecție Stereo 70 și sunt rotunjite la 1 milimetru.

\*\*\* Distanța dintre puncte este formată din segmente cumulate ce sunt mai mici decât valoarea 1 milimetru.





**DATE DESPRE IMOBILUL NR. 9613**

Oficiul de Cadastru și Publicitate Imobiliară DOLJ  
 Biroul de Cadastru și Publicitate Imobiliară Craiova

**A. Partea I. Descrierea imobilului**

TEREN Intravilan

Adresa: Loc. Zanoaga, Jud. Dolj, DS 65

Nr. Crt	Nr cadastral Nr. topografic	Suprafața* (mp)	Observații / Referințe
A1		Din acte: 14.641 Masurata: 14.360	Sector cadastral:24 Teren neimprejmut;

**B. Partea II. Proprietari și acte**

Inscrieri privitoare la dreptul de proprietate și alte drepturi reale		Referințe
/		
Act Normativ nr. HG 965, din 05/09/2002 emis de GUVERNUL ROMANIEI (ANEXA NR. 57/2002);		
B1	Intabulare, drept de PROPRIETATE, dobandit prin Lege, cota actuala 1/1, cota initiala 1/1 1) COMUNA LEU - DOMENIUL PUBLIC, CIF:4553631	A1

**C. Partea III. SARCINI .**

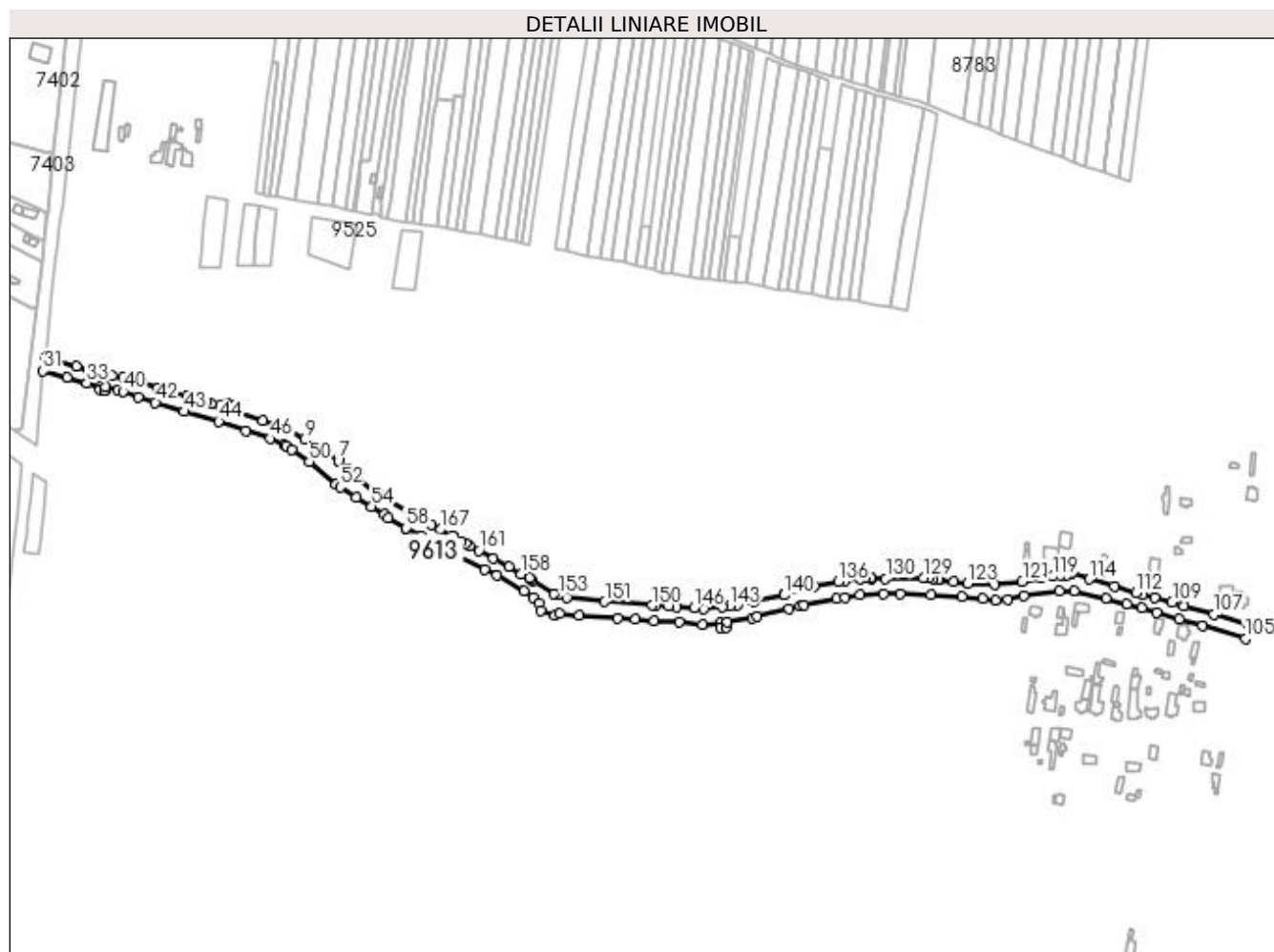
Inscrieri privind dezmembramintele dreptului de proprietate, drepturi reale de garanție și sarcini	Referințe
NU SUNT	

## Anexa Nr. 1 La Partea I

## Teren

Nr cadastral	Suprafața (mp)*	Observații / Referințe
	Din acte: 14.641 Masurata: 14.360	

\* Suprafața este determinată în planul de proiecție Stereo 70.



## Date referitoare la teren

Crt	Categorie folosință	Intravilan	Suprafața (mp)	Tarla	Parcelă	Nr. topo	Observații / Referințe
1	drum	DA	14.360	-	DS 65	-	

## Lungime Segmente

1) Valorile lungimilor segmentelor sunt obținute din proiecție în plan.

Punct început	X / Y	Punct sfârșit	X / Y	Lungime segment	Punct început	X / Y	Punct sfârșit	X / Y	Lungime segment	Punct început	X / Y	Punct sfârșit	X / Y	Lungime segment
1	427.661,147 295.935,271	2	427.641,04 295.946,402	22.98 2	2	427.641,04 295.946,402	3	427.616,82 295.960,541	28.04 5	3	427.616,82 295.960,541	4	427.598,278 295.975,149	23.60 5
4	427.598,278 295.975,149	5	427.589,102 295.983,211	12.21 5	5	427.589,102 295.983,211	6	427.580,864 295.990,476	10.98 4	6	427.580,864 295.990,476	7	427.580,858 295.990,447	0.029
7	427.580,858 295.990,447	8	427.566,391 296.000,196	17.44 5	8	427.566,391 296.000,196	9	427.552,113 296.008,689	16.61 3	9	427.552,113 296.008,689	10	427.536,679 296.018,01	18.03
10	427.536,679 296.018,01	11	427.516,281 296.024,973	21.55 4	11	427.516,281 296.024,973	12	427.493,42 296.032,149	23.96 1	12	427.493,42 296.032,149	13	427.492,909 296.033,817	1.744
13	427.492,909 296.033,817	14	427.489,387 296.034,839	3.667	14	427.489,387 296.034,839	15	427.489,378 296.038,612	3.773	15	427.489,378 296.038,612	16	427.485,38 296.039,244	4.047

Punct început	X / Y	Punct sfârșit	X / Y	Lungime segment	Punct început	X / Y	Punct sfârșit	X / Y	Lungime segment	Punct început	X / Y	Punct sfârșit	X / Y	Lungime segment
16	427.485,38 296.039,244	17	427.484,02 296.035,77	3.731	17	427.484,02 296.035,77	18	427.478,949 296.037,392	5.324	18	427.478,949 296.037,392	19	427.471,554 296.039,623	7.725
19	427.471,554 296.039,623	20	427.467,745 296.040,678	3.952	20	427.467,745 296.040,678	21	427.450,378 296.046,008	18.166	21	427.450,378 296.046,008	22	427.437,982 296.049,831	12.972
22	427.437,982 296.049,831	23	427.426,067 296.053,248	12.395	23	427.426,067 296.053,248	24	427.408,672 296.058,382	18.137	24	427.408,672 296.058,382	25	427.396,275 296.061,551	12.796
25	427.396,275 296.061,551	26	427.386,401 296.063,853	10.139	26	427.386,401 296.063,853	27	427.375,914 296.066,655	10.855	27	427.375,914 296.066,655	28	427.366,278 296.068,495	9.81
28	427.366,278 296.068,495	29	427.355,462 296.071,737	11.291	29	427.355,462 296.071,737	30	427.328,701 296.079,321	27.815	30	427.328,701 296.079,321	31	427.326,83 296.067,465	12.003
31	427.326,83 296.067,465	32	427.347,522 296.062,158	21.362	32	427.347,522 296.062,158	33	427.364,612 296.057,461	17.724	33	427.364,612 296.057,461	34	427.376,469 296.053,876	12.387
34	427.376,469 296.053,876	35	427.375,859 296.051,693	2.267	35	427.375,859 296.051,693	36	427.379,798 296.050,992	4.0	36	427.379,798 296.050,992	37	427.379,805 296.050,99	0.007
37	427.379,805 296.050,99	38	427.380,56 296.053,828	2.937	38	427.380,56 296.053,828	39	427.391,443 296.051,205	11.195	39	427.391,443 296.051,205	40	427.395,582 296.050,031	4.302
40	427.395,582 296.050,031	41	427.408,765 296.045,14	14.061	41	427.408,765 296.045,14	42	427.423,611 296.040,481	15.56	42	427.423,611 296.040,481	43	427.448,323 296.032,581	25.944
43	427.448,323 296.032,581	44	427.478,174 296.024,253	30.991	44	427.478,174 296.024,253	45	427.501,207 296.016,326	24.359	45	427.501,207 296.016,326	46	427.522,287 296.009,515	22.153
46	427.522,287 296.009,515	47	427.534,783 296.003,537	13.852	47	427.534,783 296.003,537	48	427.536,034 296.003,029	1.35	48	427.536,034 296.003,029	49	427.541,015 295.999,625	6.033
49	427.541,015 295.999,625	50	427.555,969 295.989,553	18.03	50	427.555,969 295.989,553	51	427.578,653 295.970,026	29.931	51	427.578,653 295.970,026	52	427.582,687 295.967,497	4.761
52	427.582,687 295.967,497	53	427.596,639 295.958,646	16.523	53	427.596,639 295.958,646	54	427.609,666 295.950,954	15.128	54	427.609,666 295.950,954	55	427.620,572 295.943,906	12.985
55	427.620,572 295.943,906	56	427.624,151 295.941,264	4.449	56	427.624,151 295.941,264	57	427.639,141 295.932,078	17.581	57	427.639,141 295.932,078	58	427.639,23 295.932,295	0.235
58	427.639,23 295.932,295	59	427.652,1 295.925,699	14.462	59	427.652,1 295.925,699	60	427.658,734 295.922,041	7.576	60	427.658,734 295.922,041	61	427.662,962 295.919,946	4.719
61	427.662,962 295.919,946	62	427.677,8 295.912,11	16.78	62	427.677,8 295.912,11	63	427.706,928 295.896,437	33.077	63	427.706,928 295.896,437	64	427.717,466 295.891,466	11.652
64	427.717,466 295.891,466	65	427.740,949 295.877,901	27.119	65	427.740,949 295.877,901	66	427.748,846 295.872,849	9.374	66	427.748,846 295.872,849	67	427.753,76 295.868,036	6.879
67	427.753,76 295.868,036	68	427.754,937 295.860,996	7.138	68	427.754,937 295.860,996	69	427.767,561 295.857,041	13.228	69	427.767,561 295.857,041	70	427.771,677 295.858,771	4.465
70	427.771,677 295.858,771	71	427.788,255 295.857,351	16.639	71	427.788,255 295.857,351	72	427.821,803 295.854,992	33.631	72	427.821,803 295.854,992	73	427.836,939 295.853,645	15.196
73	427.836,939 295.853,645	74	427.852,707 295.852,393	15.818	74	427.852,707 295.852,393	75	427.874,304 295.851,755	21.606	75	427.874,304 295.851,755	76	427.894,35 295.849,491	20.173
76	427.894,35 295.849,491	77	427.910,458 295.850,855	16.166	77	427.910,458 295.850,855	78	427.910,382 295.847,006	3.85	78	427.910,382 295.847,006	79	427.915,29 295.846,419	4.943
79	427.915,29 295.846,419	80	427.916,097 295.851,609	5.252	80	427.916,097 295.851,609	81	427.937,325 295.854,879	21.478	81	427.937,325 295.854,879	82	427.941,777 295.856,056	4.605
82	427.941,777 295.856,056	83	427.969,058 295.863,011	28.153	83	427.969,058 295.863,011	84	427.978,646 295.865,309	9.86	84	427.978,646 295.865,309	85	427.981,933 295.865,842	3.33
85	427.981,933 295.865,842	86	428.009,759 295.871,471	28.389	86	428.009,759 295.871,471	87	428.017,265 295.872,66	7.6	87	428.017,265 295.872,66	88	428.030,442 295.874,705	13.335
88	428.030,442 295.874,705	89	428.050,637 295.875,852	20.228	89	428.050,637 295.875,852	90	428.064,521 295.875,812	13.884	90	428.064,521 295.875,812	91	428.091,045 295.875,199	26.531
91	428.091,045 295.875,199	92	428.117,829 295.873,06	26.87	92	428.117,829 295.873,06	93	428.135,906 295.871,532	18.141	93	428.135,906 295.871,532	94	428.146,763 295.870,389	10.917
94	428.146,763 295.870,389	95	428.157,517 295.870,515	10.755	95	428.157,517 295.870,515	96	428.171,413 295.873,78	14.274	96	428.171,413 295.873,78	97	428.201,565 295.877,891	30.431
97	428.201,565 295.877,891	98	428.214,573 295.878,442	13.02	98	428.214,573 295.878,442	99	428.241,76 295.871,985	27.943	99	428.241,76 295.871,985	100	428.260,145 295.867,064	19.032
100	428.260,145 295.867,064	101	428.272,647 295.863,444	13.016	101	428.272,647 295.863,444	102	428.285,401 295.859,715	13.288	102	428.285,401 295.859,715	103	428.304,924 295.854,094	20.316
103	428.304,924 295.854,094	104	428.324,963 295.848,046	20.932	104	428.324,963 295.848,046	105	428.361,945 295.837,355	38.496	105	428.361,945 295.837,355	106	428.365,16 295.849,458	12.522
106	428.365,16 295.849,458	107	428.335,006 295.857,916	31.318	107	428.335,006 295.857,916	108	428.308,651 295.865,336	27.38	108	428.308,651 295.865,336	109	428.298,801 295.868,351	10.301
109	428.298,801 295.868,351	110	428.283,82 295.872,247	15.479	110	428.283,82 295.872,247	111	428.273,763 295.874,984	10.423	111	428.273,763 295.874,984	112	428.267,573 295.876,657	6.412
112	428.267,573 295.876,657	113	428.249,178 295.881,963	19.145	113	428.249,178 295.881,963	114	428.227,614 295.888,357	22.492	114	428.227,614 295.888,357	115	428.212,292 295.893,21	16.072

Punct început	X / Y	Punct sfârșit	X / Y	Lungime segment	Punct început	X / Y	Punct sfârșit	X / Y	Lungime segment	Punct început	X / Y	Punct sfârșit	X / Y	Lungime segment
115	428.212,292 295.893,21	116	428.210,131 295.892,584	2.25	116	428.210,131 295.892,584	117	428.208,144 295.892,217	2.021	117	428.208,144 295.892,217	118	428.202,665 295.891,546	5.52
118	428.202,665 295.891,546	119	428.196,352 295.890,705	6.369	119	428.196,352 295.890,705	120	428.185,908 295.889,069	10.571	120	428.185,908 295.889,069	121	428.169,833 295.886,411	16.293
121	428.169,833 295.886,411	122	428.146,276 295.883,528	23.733	122	428.146,276 295.883,528	123	428.122,841 295.884,675	23.463	123	428.122,841 295.884,675	124	428.110,648 295.886,43	12.319
124	428.110,648 295.886,43	125	428.098,622 295.888,169	12.151	125	428.098,622 295.888,169	126	428.098,149 295.888,357	0.509	126	428.098,149 295.888,357	127	428.093,0 295.888,761	5.165
127	428.093,0 295.888,761	128	428.089,611 295.889,235	3.422	128	428.089,611 295.889,235	129	428.084,829 295.889,797	4.815	129	428.084,829 295.889,797	130	428.052,301 295.888,896	32.54
130	428.052,301 295.888,896	131	428.039,997 295.888,478	12.311	131	428.039,997 295.888,478	132	428.039,474 295.889,084	0.8	132	428.039,474 295.889,084	133	428.034,121 295.889,133	5.354
133	428.034,121 295.889,133	134	428.030,242 295.888,728	3.9	134	428.030,242 295.888,728	135	428.017,313 295.886,923	13.054	135	428.017,313 295.886,923	136	428.011,526 295.886,192	5.833
136	428.011,526 295.886,192	137	427.990,61 295.881,865	21.359	137	427.990,61 295.881,865	138	427.985,293 295.880,694	5.444	138	427.985,293 295.880,694	139	427.965,251 295.876,111	20.559
139	427.965,251 295.876,111	140	427.965,07 295.874,75	1.373	140	427.965,07 295.874,75	141	427.939,446 295.869,038	26.253	141	427.939,446 295.869,038	142	427.924,375 295.866,263	15.324
142	427.924,375 295.866,263	143	427.918,145 295.865,247	6.312	143	427.918,145 295.865,247	144	427.911,961 295.864,47	6.233	144	427.911,961 295.864,47	145	427.895,733 295.863,07	16.288
145	427.895,733 295.863,07	146	427.887,175 295.863,663	8.579	146	427.887,175 295.863,663	147	427.872,348 295.864,691	14.863	147	427.872,348 295.864,691	148	427.865,575 295.865,181	6.79
148	427.865,575 295.865,181	149	427.854,508 295.865,983	11.096	149	427.854,508 295.865,983	150	427.851,239 295.865,814	3.273	150	427.851,239 295.865,814	151	427.810,527 295.868,947	40.832
151	427.810,527 295.868,947	152	427.777,745 295.872,476	32.971	152	427.777,745 295.872,476	153	427.770,633 295.874,546	7.407	153	427.770,633 295.874,546	154	427.766,983 295.876,09	3.963
154	427.766,983 295.876,09	155	427.748,359 295.887,083	21.626	155	427.748,359 295.887,083	156	427.746,495 295.888,398	2.281	156	427.746,495 295.888,398	157	427.745,834 295.889,399	1.2
157	427.745,834 295.889,399	158	427.738,479 295.893,027	8.201	158	427.738,479 295.893,027	159	427.728,12 295.899,066	11.991	159	427.728,12 295.899,066	160	427.714,568 295.906,294	15.359
160	427.714,568 295.906,294	161	427.701,943 295.913,027	14.308	161	427.701,943 295.913,027	162	427.694,31 295.917,141	8.671	162	427.694,31 295.917,141	163	427.690,878 295.919,03	3.918
163	427.690,878 295.919,03	164	427.687,074 295.921,057	4.31	164	427.687,074 295.921,057	165	427.679,3 295.925,123	8.773	165	427.679,3 295.925,123	166	427.679,332 295.925,439	0.317
166	427.679,332 295.925,439	167	427.668,781 295.931,143	11.994	167	427.668,781 295.931,143	1	427.661,147 295.935,271	8.679					

\*\* Lungimile segmentelor sunt determinate în planul de proiecție Stereo 70 și sunt rotunjite la 1 milimetru.

\*\*\* Distanța dintre puncte este formată din segmente cumulate ce sunt mai mici decât valoarea 1 milimetru.

**DATE DESPRE IMOBILUL NR. 9614**

Oficiul de Cadastru și Publicitate Imobiliară DOLJ  
Biroul de Cadastru și Publicitate Imobiliară Craiova

**A. Partea I. Descrierea imobilului**

TEREN Intravilan

Adresa: Loc. Zanoaga, Nr. 61, Jud. Dolj, T5, P73, 73/1

Nr. Crt	Nr cadastral Nr. topografic	Suprafața* (mp)	Observații / Referințe
A1		Din acte: 2.869 Masurata: 2.867	Sector cadastral:24 Teren imprejmuit;

**Construcții**

Crt	Nr cadastral Nr. topografic	Adresa	Observații / Referințe
A1.1		Loc. Zanoaga, Jud. Dolj	Nr. niveluri:2; S. construita la sol:85 mp; CONSTRUITA DIN CARAMIDA, ACOPERITA CU TIGLA
A1.2		Loc. Zanoaga, Jud. Dolj	Nr. niveluri:1; S. construita la sol:29 mp; ANEXA

**B. Partea II. Proprietari și acte**

Inscrieri privitoare la dreptul de proprietate și alte drepturi reale		Referințe
/		
Act Administrativ nr. TDP 1104-48053, din 06/05/1997 emis de CONSILIUL JUDETEAN DOLJ;		
B1	Intabulare, drept de PROPRIETATE, dobandit prin Reconstituire, cota actuala 1/1, cota initiala 1/1 1) TOMA ION, LIPSĂ CNP	A1
Act Normativ nr. LEGEA 7, din 13/03/1996 emis de GUVERNUL ROMANIEI;		
B2	Intabulare, drept de PROPRIETATE, dobandit prin Lege, cota actuala 1/1, cota initiala 1/1 1) TOMA ION, LIPSĂ CNP	A1.1, A1.2

**C. Partea III. SARCINI .**

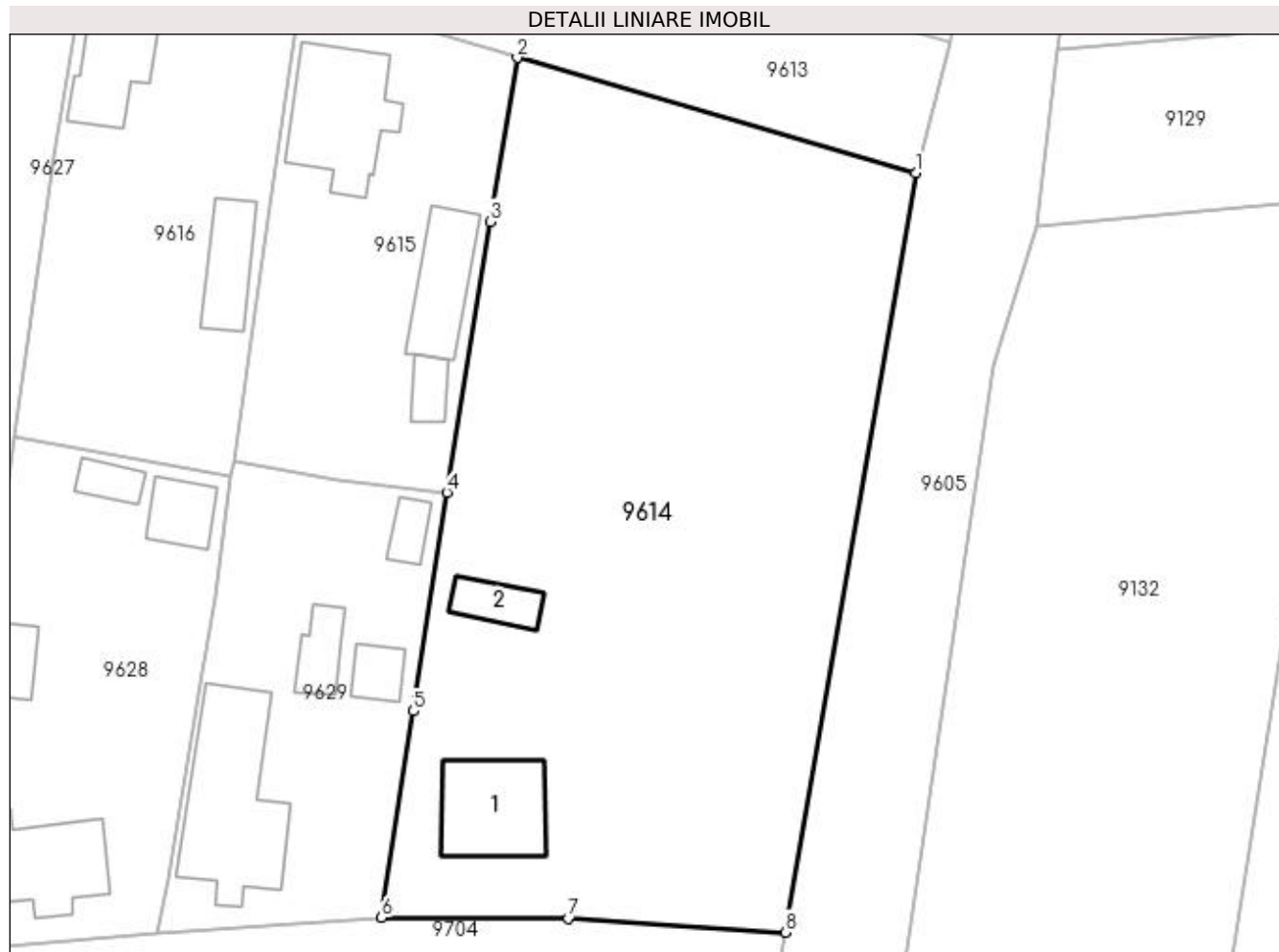
Inscrieri privind dezmembramintele dreptului de proprietate, drepturi reale de garanție și sarcini	Referințe
NU SUNT	

## Anexa Nr. 1 La Partea I

## Teren

Nr cadastral	Suprafața (mp)*	Observații / Referințe
	Din acte: 2.869 Masurata: 2.867	

\* Suprafața este determinată în planul de proiecție Stereo 70.



## Date referitoare la teren

Crt	Categorie folosință	Intra vilan	Suprafața (mp)	Tarla	Parcelă	Nr. topo	Observații / Referințe
1	curți construcții	DA	763	5	73	-	
2	vie	DA	360	5	73/1	-	
3	arabil	DA	1.744	5	73/1	-	

## Date referitoare la construcții

Crt	Număr	Destinație construcție	Supraf. (mp)	Situație juridică	Observații / Referințe
A1.1		construcții de locuințe	85	Cu acte	Nr. niveluri:2; S. construită la sol:85 mp; CONSTRUITA DIN CARAMIDA, ACOPERITA CU TIGLA
A1.2		construcții anexa	29	Cu acte	Nr. niveluri:1; S. construită la sol:29 mp; ANEXA

## Lungime Segmente

1) Valorile lungimilor segmentelor sunt obținute din proiecție în plan.

Punct început	X / Y	Punct sfârșit	X / Y	Lungime segment (** (m)
1	428.361,945 295.837,355	2	428.324,963 295.848,046	38.496

Punct început	X / Y	Punct sfârșit	X / Y	Lungime segment (** (m)
2	428.324,963 295.848,046	3	428.322,431 295.832,851	15.405
3	428.322,431 295.832,851	4	428.318,452 295.807,704	25.46
4	428.318,452 295.807,704	5	428.315,334 295.787,433	20.509
5	428.315,334 295.787,433	6	428.312,391 295.768,255	19.402
6	428.312,391 295.768,255	7	428.329,715 295.768,188	17.324
7	428.329,715 295.768,188	8	428.349,837 295.766,897	20.163
8	428.349,837 295.766,897	1	428.361,945 295.837,355	71.491

\*\* Lungimile segmentelor sunt determinate în planul de proiecție Stereo 70 și sunt rotunjite la 1 milimetru.

\*\*\* Distanța dintre puncte este formată din segmente cumulate ce sunt mai mici decât valoarea 1 milimetru.





**DATE DESPRE IMOBILUL NR. 9615**

Oficiul de Cadastru și Publicitate Imobiliară DOLJ  
Biroul de Cadastru și Publicitate Imobiliară Craiova

**A. Partea I. Descrierea imobilului**

TEREN Intravilan

Adresa: Loc. Zanoaga, Nr. 106, Jud. Dolj, T5, P483

Nr. Crt	Nr cadastral Nr. topografic	Suprafața* (mp)	Observații / Referințe
A1		Din acte: 800 Masurata: 866	Sector cadastral:24 Teren imprejmuit;

**Construcții**

Crt	Nr cadastral Nr. topografic	Adresa	Observații / Referințe
A1.1		Loc. Zanoaga, Jud. Dolj	Nr. niveluri:2; S. construita la sol:105 mp; CONSTRUITA DIN CARAMIDA, ACOPERITA CU TABLA
A1.2		Loc. Zanoaga, Jud. Dolj	Nr. niveluri:1; S. construita la sol:62 mp; ANEXA
A1.3		Loc. Zanoaga, Jud. Dolj	Nr. niveluri:1; S. construita la sol:18 mp; ANEXA

**B. Partea II. Proprietari și acte**

Inscrieri privitoare la dreptul de proprietate și alte drepturi reale		Referințe
/		
Act Administrativ nr. TDP 635-48675, din 11/01/1996 emis de CONSILIUL JUDETEAN DOLJ;		
B1	Intabulare, drept de PROPRIETATE, dobandit prin Reconstituire, cota actuala 1/1, cota initiala 1/1 1) MANDACHE CONSTANTA, LIPSĂ CNP	A1
Act Normativ nr. LEGEA 7, din 13/03/1996 emis de GUVERNUL ROMANIEI;		
B2	Intabulare, drept de PROPRIETATE, dobandit prin Lege, cota actuala 1/1, cota initiala 1/1 1) MANDACHE CONSTANTA, LIPSĂ CNP	A1.1, A1.2, A1.3

**C. Partea III. SARCINI .**

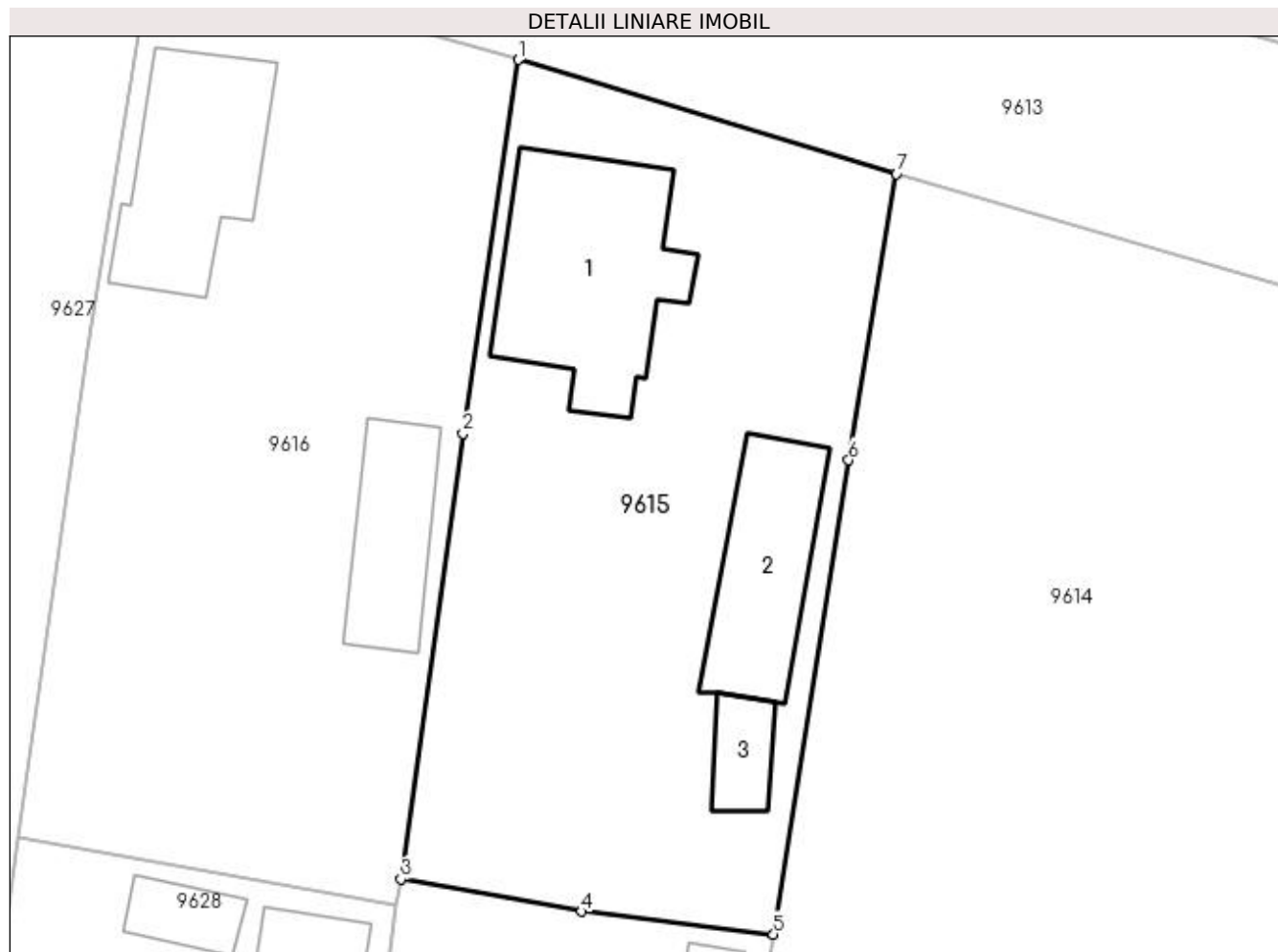
Inscrieri privind dezmembramintele dreptului de proprietate, drepturi reale de garanție și sarcini	Referințe
NU SUNT	

## Anexa Nr. 1 La Partea I

## Teren

Nr cadastral	Suprafața (mp)*	Observații / Referințe
	Din acte: 800 Masurata: 866	

\* Suprafața este determinată în planul de proiecție Stereo 70.



## Date referitoare la teren

Crt	Categorie folosință	Intravilan	Suprafața (mp)	Tarla	Parcelă	Nr. topo	Observații / Referințe
1	curți construcții	DA	496	5	483	-	IDENTIC CU T20
2	arabil	DA	370	5	483	-	IDENTIC CU T20

## Date referitoare la construcții

Crt	Număr	Destinație construcție	Supraf. (mp)	Situație juridică	Observații / Referințe
A1.1		construcții de locuințe	105	Cu acte	Nr. niveluri:2; S. construita la sol:105 mp; CONSTRUITA DIN CARAMIDA, ACOPERITA CU TABLA
A1.2		construcții anexa	62	Cu acte	Nr. niveluri:1; S. construita la sol:62 mp; ANEXA
A1.3		construcții anexa	18	Cu acte	Nr. niveluri:1; S. construita la sol:18 mp; ANEXA

## Lungime Segmente

1) Valorile lungimilor segmentelor sunt obținute din proiecție în plan.

Punct început	X / Y	Punct sfârșit	X / Y	Lungime segment (** (m))
1	428.304,924 295.854,094	2	428.301,974 295.834,267	20.045

Punct început	X / Y	Punct sfârșit	X / Y	Lungime segment (** (m)
2	428.301,974 295.834,267	3	428.298,681 295.810,638	23.858
3	428.298,681 295.810,638	4	428.308,279 295.808,922	9.75
4	428.308,279 295.808,922	5	428.318,452 295.807,704	10.246
5	428.318,452 295.807,704	6	428.322,431 295.832,851	25.46
6	428.322,431 295.832,851	7	428.324,963 295.848,046	15.405
7	428.324,963 295.848,046	1	428.304,924 295.854,094	20.932

\*\* Lungimile segmentelor sunt determinate în planul de proiecție Stereo 70 și sunt rotunjite la 1 milimetru.

\*\*\* Distanța dintre puncte este formată din segmente cumulate ce sunt mai mici decât valoarea 1 milimetru.



**DATE DESPRE IMOBILUL NR. 9616**

Oficiul de Cadastru și Publicitate Imobiliară DOLJ  
Biroul de Cadastru și Publicitate Imobiliară Craiova

**A. Partea I. Descrierea imobilului**

TEREN Intravilan

Adresa: Loc. Zanoaga, Nr. 105, Jud. Dolj, T5, P71, 71/1

Nr. Crt	Nr cadastral Nr. topografic	Suprafața* (mp)	Observații / Referințe
A1		Din acte: 900 Masurata: 943	Sector cadastral:24 Teren imprejmuit;

**Construcții**

Crt	Nr cadastral Nr. topografic	Adresa	Observații / Referințe
A1.1		Loc. Zanoaga, Jud. Dolj	Nr. niveluri:2; S. construita la sol:78 mp; CONSTRUITA DIN CARAMIDA, ACOPERITA CU TIGLA
A1.2		Loc. Zanoaga, Jud. Dolj	Nr. niveluri:1; S. construita la sol:47 mp; ANEXA

**B. Partea II. Proprietari și acte**

Inscrieri privitoare la dreptul de proprietate și alte drepturi reale	Referințe
/	
Act Notarial nr. C. INTRETINERE AUT NR. 23702, din 08/09/1994 emis de BNP CERNOBAI EMIL (CERTIFICAT DE DECES SERIA DA, NR. 978013);	
B1	A1, A1.1, A1.2
Intabulare, drept de PROPRIETATE, dobandit prin Conventie, cota actuala 1/1, cota initiala 1/1	
1) CIRNU CONSTANTIN	
2) CIRNU MIHAELA	

**C. Partea III. SARCINI .**

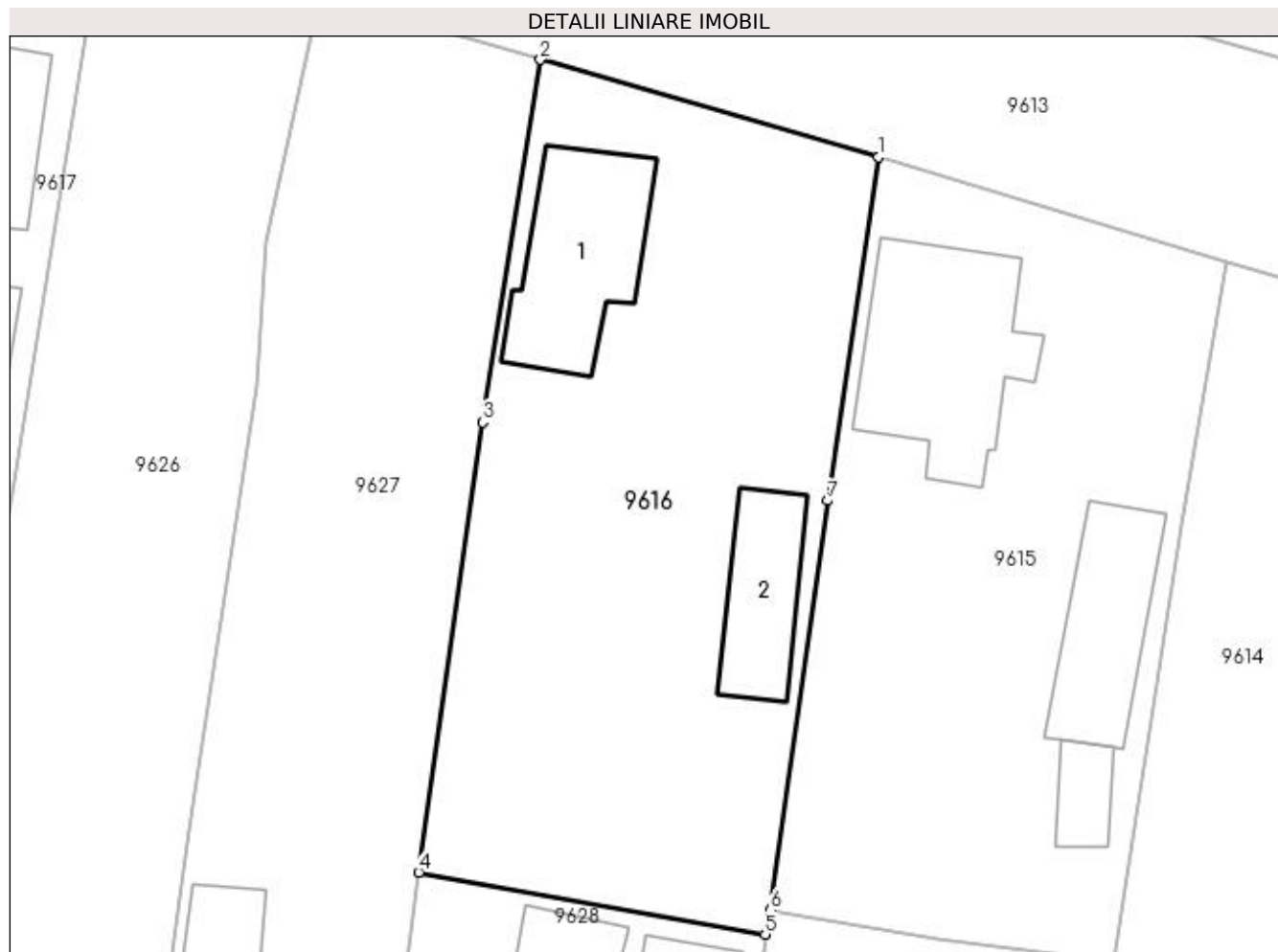
Inscrieri privind dezmembramintele dreptului de proprietate, drepturi reale de garanție și sarcini	Referințe
NU SUNT	

## Anexa Nr. 1 La Partea I

## Teren

Nr cadastral	Suprafața (mp)*	Observații / Referințe
	Din acte: 900 Masurata: 943	

\* Suprafața este determinată în planul de proiecție Stereo 70.



## Date referitoare la teren

Crt	Categorie folosință	Intravilan	Suprafața (mp)	Tarla	Parcelă	Nr. topo	Observații / Referințe
1	curți constructii	DA	600	5	71	-	
2	arabil	DA	343	5	71/1	-	

## Date referitoare la construcții

Crt	Număr	Destinație construcție	Supraf. (mp)	Situație juridică	Observații / Referințe
A1.1		construcții de locuințe	78	Cu acte	Nr. niveluri:2; S. construita la sol:78 mp; CONSTRUITA DIN CARAMIDA, ACOPERITA CU TIGLA
A1.2		construcții anexa	47	Cu acte	Nr. niveluri:1; S. construita la sol:47 mp; ANEXA

## Lungime Segmente

1) Valorile lungimilor segmentelor sunt obținute din proiecție în plan.

Punct început	X / Y	Punct sfârșit	X / Y	Lungime segment (** (m)
1	428.304,924 295.854,094	2	428.285,401 295.859,715	20.316

Punct început	X / Y	Punct sfârșit	X / Y	Lungime segment (** (m)
2	428.285,401 295.859,715	3	428.282,051 295.838,802	21.18
3	428.282,051 295.838,802	4	428.278,36 295.812,803	26.26
4	428.278,36 295.812,803	5	428.298,375 295.809,235	20.331
5	428.298,375 295.809,235	6	428.298,681 295.810,638	1.436
6	428.298,681 295.810,638	7	428.301,974 295.834,267	23.858
7	428.301,974 295.834,267	1	428.304,924 295.854,094	20.045

\*\* Lungimile segmentelor sunt determinate în planul de proiecție Stereo 70 și sunt rotunjite la 1 milimetru.

\*\*\* Distanța dintre puncte este formată din segmente cumulate ce sunt mai mici decât valoarea 1 milimetru.





**DATE DESPRE IMOBILUL NR. 9617**

Oficiul de Cadastru și Publicitate Imobiliară DOLJ  
Biroul de Cadastru și Publicitate Imobiliară Craiova

**A. Partea I. Descrierea imobilului**

TEREN Intravilan

Adresa: Loc. Zanoaga, Nr. 103, Jud. Dolj, T5, P70

Nr. Crt	Nr cadastral Nr. topografic	Suprafața* (mp)	Observații / Referințe
A1		Din acte: 600 Masurata: 938	Sector cadastral:24 Teren imprejmuit;

**Construcții**

Crt	Nr cadastral Nr. topografic	Adresa	Observații / Referințe
A1.1		Loc. Zanoaga, Jud. Dolj	Nr. niveluri:1; S. construita la sol:55 mp; CONSTRUITA DIN CARAMIDA, ACOPERITA CU TIGLA
A1.2		Loc. Zanoaga, Jud. Dolj	Nr. niveluri:1; S. construita la sol:18 mp; ANEXA

**B. Partea II. Proprietari și acte**

Inscrieri privitoare la dreptul de proprietate și alte drepturi reale	Referințe
/	
Act Administrativ nr. TDP 1509-44826, din 28/01/1998 emis de CONSILIUL JUDETEAN DOLJ (CERTIFICAT DE DECES NR. 243258);	
B1	A1
Intabulare, drept de PROPRIETATE, dobandit prin Reconstituire, cota actuala 1/1, cota initiala 1/1 1) <b>GRIGORE MARIN</b> , LIPSĂ CNP DEFUNCT:Da	
Act Normativ nr. LEGEA 7, din 13/03/1996 emis de GUVERNUL ROMANIEI;	
B2	A1.1, A1.2
Intabulare, drept de PROPRIETATE, dobandit prin Lege, cota actuala 1/1, cota initiala 1/1 1) <b>GRIGORE MARIN</b> , LIPSĂ CNP DEFUNCT:Da	

**C. Partea III. SARCINI .**

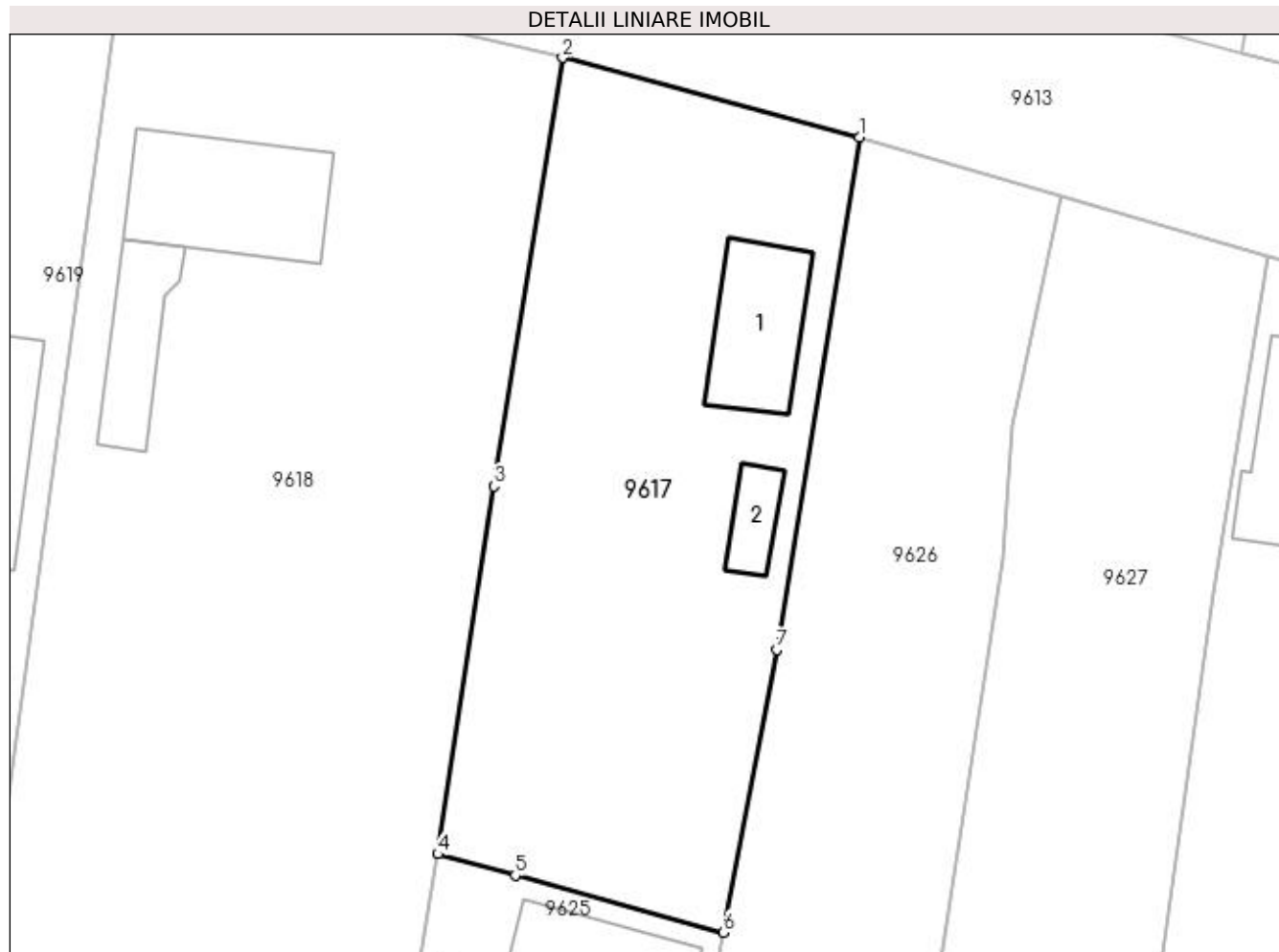
Inscrieri privind dezmembramintele dreptului de proprietate, drepturi reale de garanție și sarcini	Referințe
NU SUNT	

## Anexa Nr. 1 La Partea I

## Teren

Nr cadastral	Suprafața (mp)*	Observații / Referințe
	Din acte: 600 Masurata: 938	

\* Suprafața este determinată în planul de proiecție Stereo 70.



## Date referitoare la teren

Crt	Categorie folosință	Intra vilan	Suprafața (mp)	Tarla	Parcelă	Nr. topo	Observații / Referințe
1	curți constructii	DA	300	5	70	-	
2	arabil	DA	638	5	70	-	

## Date referitoare la construcții

Crt	Număr	Destinație construcție	Supraf. (mp)	Situație juridică	Observații / Referințe
A1.1		construcții de locuințe	55	Cu acte	Nr. niveluri:1; S. construita la sol:55 mp; CONSTRUITA DIN CARAMIDA, ACOPERITA CU TIGLA
A1.2		construcții anexa	18	Cu acte	Nr. niveluri:1; S. construita la sol:18 mp; ANEXA

## Lungime Segmente

1) Valorile lungimilor segmentelor sunt obținute din proiecție în plan.

Punct început	X / Y	Punct sfârșit	X / Y	Lungime segment (** (m)
1	428.260,145 295.867,064	2	428.241,76 295.871,985	19.032

Punct început	X / Y	Punct sfârșit	X / Y	Lungime segment (** (m)
2	428.241,76 295.871,985	3	428.237,487 295.845,457	26.87
3	428.237,487 295.845,457	4	428.234,023 295.822,667	23.052
4	428.234,023 295.822,667	5	428.238,828 295.821,36	4.98
5	428.238,828 295.821,36	6	428.251,724 295.817,824	13.372
6	428.251,724 295.817,824	7	428.255,004 295.835,341	17.821
7	428.255,004 295.835,341	1	428.260,145 295.867,064	32.137

\*\* Lungimile segmentelor sunt determinate în planul de proiecție Stereo 70 și sunt rotunjite la 1 milimetru.

\*\*\* Distanța dintre puncte este formată din segmente cumulate ce sunt mai mici decât valoarea 1 milimetru.



**DATE DESPRE IMOBILUL NR. 9618**

Oficiul de Cadastru și Publicitate Imobiliară DOLJ  
Biroul de Cadastru și Publicitate Imobiliară Craiova

**A. Partea I. Descrierea imobilului**

TEREN Intravilan

Adresa: Loc. Zanoaga, Nr. 102, Jud. Dolj, T5, P68,68/1,68/2

Nr. Crt	Nr cadastral Nr. topografic	Suprafața* (mp)	Observații / Referințe
A1	31520	Din acte: 1.700 Masurata: 1.726	Sector cadastral:24 Teren imprejmuit;

**Construcții**

Crt	Nr cadastral Nr. topografic	Adresa	Observații / Referințe
A1.1		Loc. Zanoaga, Jud. Dolj, T5, P68, P68/1, P68/2	Nr. niveluri:1; S. construita la sol:85 mp; casa de locuit, regim de inaltime P, construita din caramida, acoperita cu tigla, compusa din 3 camere, 1 hol, si o camara
A1.2		Loc. Zanoaga, Jud. Dolj, T5, P68, P68/1, P68/2	Nr. niveluri:1; S. construita la sol:41 mp; anexa gospodareasca, construita din caramida, acoperita cu tigla, compusa din 2 magazine, 1 bucatarie de vara, 1 bucatarie, beci cu chepeng

**B. Partea II. Proprietari și acte**

Inscrieri privitoare la dreptul de proprietate și alte drepturi reale		Referințe
<b>64495 / 02/07/2013</b>		
Act Normativ nr. TDP NR. 535-58836, din 23/10/1995 emis de CJ DOLJ (AUTORIZATIA PT. EXECUTARE LUCRARI NR. 87/1974- CP LEU,C.M. NR. 307/1968- NOTARIATU JUDETEAN DOLJ, C.M. NR. 1678/1981- NP RADOVICI LUCRETIA, INCHEIEREA DE RECTIFICARE NR. 428/2008- NP RADOVICI LUCRETIA, C.M. NR. 39/2008- NP PATRAU GHE.);		
B1	Intabulare, drept de PROPRIETATE, dobandit prin Succesiune, cota actuala 1/2, cota initiala 1/2 1) <b>ILIESCU IULIAN</b> <i>OBSERVATII: DEF. ILIESCU IRINA</i>	A1, A1.1, A1.2
<b>127319 / 23/12/2013</b>		
Act Notarial nr. CERTIFICAT DE MOSTENITOR NR 175, din 20/12/2013 emis de BNP TOMITA DANA EUGENIA;		
B2	Intabulare, drept de PROPRIETATE, dobandit prin Succesiune, cota actuala 1/2, cota initiala 1/2 1) <b>DIACONU IONELA NICOLETA</b>	A1, A1.1, A1.2

**C. Partea III. SARCINI .**

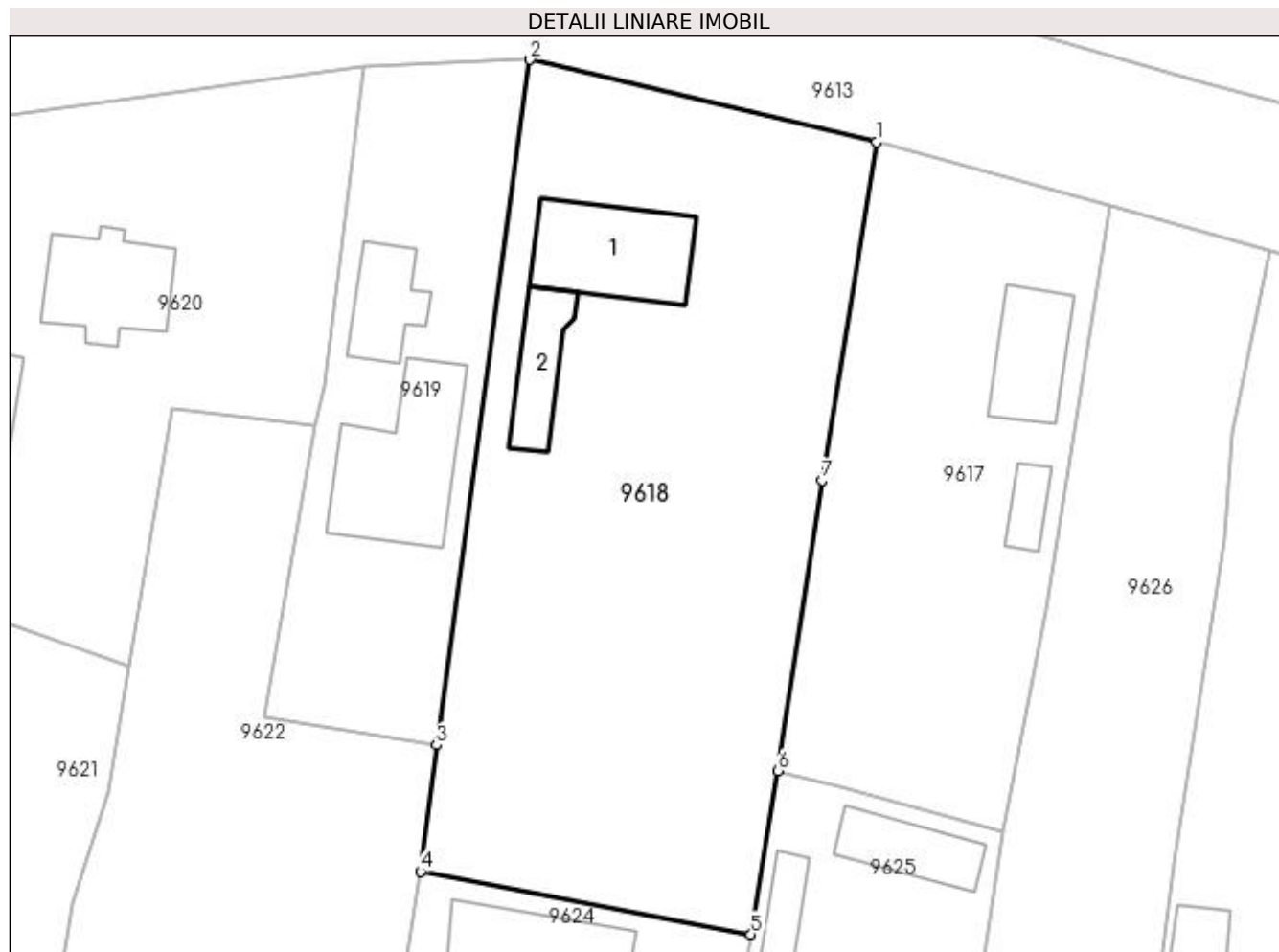
Inscrieri privind dezmembramintele dreptului de proprietate, drepturi reale de garanție și sarcini	Referințe
NU SUNT	

## Anexa Nr. 1 La Partea I

## Teren

Nr cadastral	Suprafața (mp)*	Observații / Referințe
31520	Din acte: 1.700 Masurata: 1.726	

\* Suprafața este determinată în planul de proiecție Stereo 70.



## Date referitoare la teren

Crt	Categorie folosință	Intravilan	Suprafața (mp)	Tarla	Parcelă	Nr. topo	Observații / Referințe
1	curți constructii	DA	800	5	68	-	
2	vie	DA	170	5	68/1	-	
3	arabil	DA	756	5	68/2	-	

## Date referitoare la construcții

Crt	Număr	Destinație construcție	Supraf. (mp)	Situație juridică	Observații / Referințe
A1.1		construcții de locuinte	85	Cu acte	Nr. niveluri:1; S. construita la sol:85 mp; casa de locuit, regim de inaltime P, construita din caramida, acoperita cu tigla, compusa din 3 camere, 1 hol, si o camera
A1.2		construcții anexa	41	Cu acte	Nr. niveluri:1; S. construita la sol:41 mp; anexa gospodareasca, construita din caramida, acoperita cu tigla, compusa din 2 magazii, 1 bucatarie de vara, 1 bucatarie, beci cu chepeng

**Lungime Segmente**

1) Valorile lungimilor segmentelor sunt obținute din proiecție în plan.

Punct început	X / Y	Punct sfârșit	X / Y	Lungime segment (** (m)
1	428.241,76 295.871,985	2	428.214,573 295.878,442	27.943
2	428.214,573 295.878,442	3	428.207,237 295.824,668	54.272
3	428.207,237 295.824,668	4	428.205,979 295.814,765	9.983
4	428.205,979 295.814,765	5	428.231,9 295.809,827	26.387
5	428.231,9 295.809,827	6	428.234,023 295.822,667	13.015
6	428.234,023 295.822,667	7	428.237,487 295.845,457	23.052
7	428.237,487 295.845,457	1	428.241,76 295.871,985	26.87

\*\* Lungimile segmentelor sunt determinate în planul de proiecție Stereo 70 și sunt rotunjite la 1 milimetru.

\*\*\* Distanța dintre puncte este formată din segmente cumulate ce sunt mai mici decât valoarea 1 milimetru.





**DATE DESPRE IMOBILUL NR. 9619**

Oficiul de Cadastru și Publicitate Imobiliară DOLJ  
Biroul de Cadastru și Publicitate Imobiliară Craiova

**A. Partea I. Descrierea imobilului**

TEREN Intravilan

Adresa: Loc. Zanoaga, Nr. 101, Jud. Dolj, T5, P67

Nr. Crt	Nr cadastral Nr. topografic	Suprafața* (mp)	Observații / Referințe
A1	32637	Din acte: 700 Masurata: 684	Sector cadastral:24 Teren imprejmuit;

**Construcții**

Crt	Nr cadastral Nr. topografic	Adresa	Observații / Referințe
A1.1		Loc. Zanoaga, Jud. Dolj, T5,P67	Nr. niveluri:1; S. construita la sol:43 mp; CONSTRUITA DIN CARAMIDA, ACOPERITA CU TIGLA
A1.2		Loc. Zanoaga, Jud. Dolj	Nr. niveluri:1; S. construita la sol:107 mp; ANEXA

**B. Partea II. Proprietari și acte**

Inscrieri privitoare la dreptul de proprietate și alte drepturi reale		Referințe
/		
Act Normativ nr. LEGEA 7, din 13/03/1996 emis de GUVERNUL ROMANIEI;		
B1	Intabulare, drept de PROPRIETATE, dobandit prin Lege, cota actuala 1/1, cota initiala 1/1 1) BUMBESCU ELENA	A1.2
<b>151459 / 18/11/2016</b>		
Act Notarial nr. CONTRACT DE VANZARE CUMPARARE AUT SUB NR 1531/17.11.2016, din 17/11/2016 emis de IONASCU NICOLAE;		
B2	Intabulare, drept de PROPRIETATE, dobandit prin Conventie, cota actuala 1/1, cota initiala 1/1 1) BUMBESCU ELENA	A1, A1.1

**C. Partea III. SARCINI .**

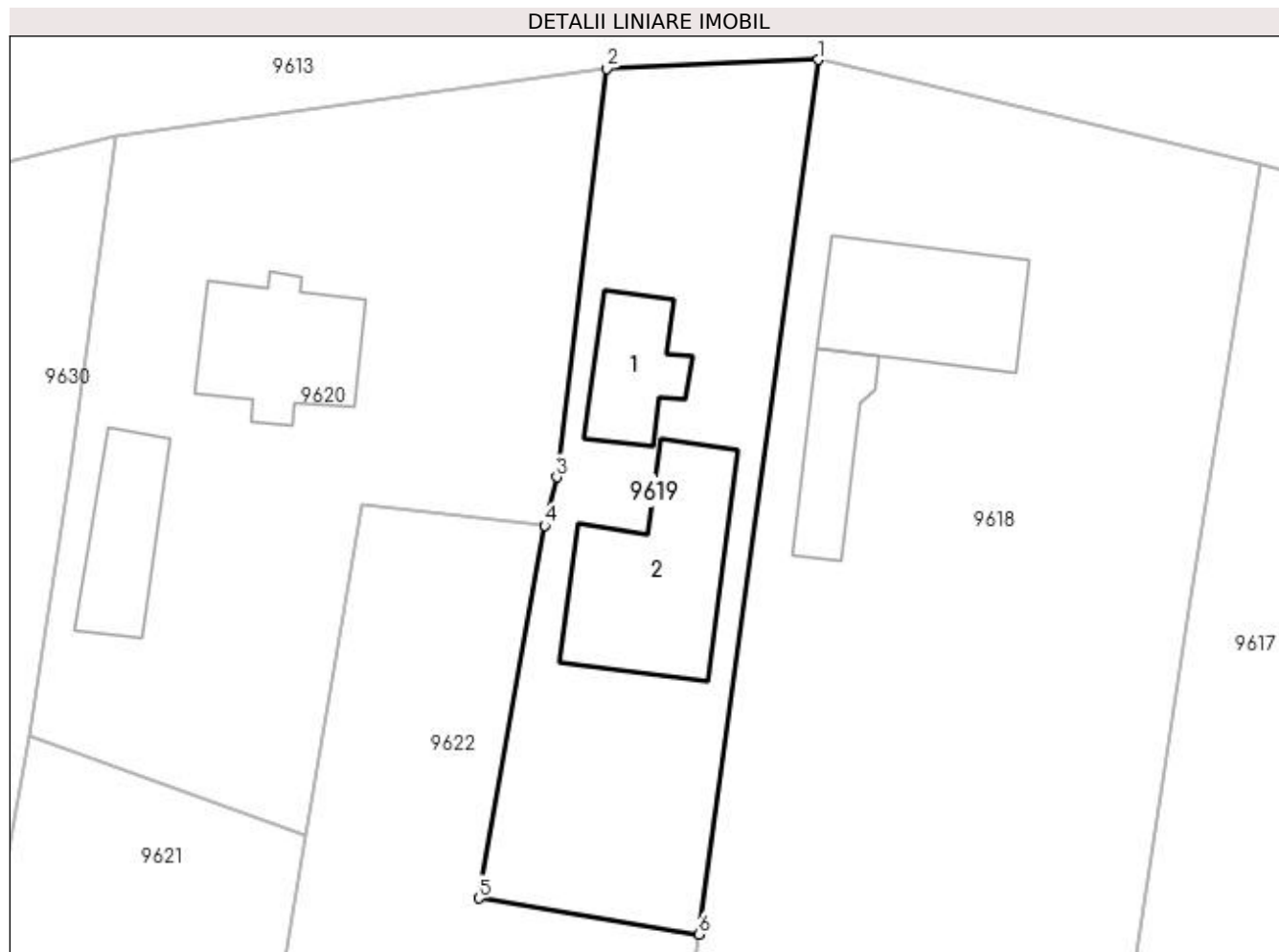
Inscrieri privind dezmembramintele dreptului de proprietate, drepturi reale de garanție și sarcini	Referințe
NU SUNT	

## Anexa Nr. 1 La Partea I

## Teren

Nr cadastral	Suprafața (mp)*	Observații / Referințe
32637	Din acte: 700 Masurata: 684	

\* Suprafața este determinată în planul de proiecție Stereo 70.



## Date referitoare la teren

Crt	Categorie folosință	Intra vilan	Suprafața (mp)	Tarla	Parcelă	Nr. topo	Observații / Referințe
1	curți constructii	DA	684	5	67	-	

## Date referitoare la construcții

Crt	Număr	Destinație construcție	Supraf. (mp)	Situație juridică	Observații / Referințe
A1.1		construcții de locuințe	Din acte: 40 Masurata: 43	Cu acte	Nr. niveluri:1; S. construita la sol:43 mp; CONSTRUITA DIN CARAMIDA, ACOPERITA CU TIGLA
A1.2		construcții anexa	107	Cu acte	Nr. niveluri:1; S. construita la sol:107 mp; ANEXA

## Lungime Segmente

1) Valorile lungimilor segmentelor sunt obținute din proiecție în plan.

Punct început	X / Y	Punct sfârșit	X / Y	Lungime segment (** (m)
1	428.214,573 295.878,442	2	428.201,565 295.877,891	13.02
2	428.201,565 295.877,891	3	428.198,485 295.852,782	25.297

Punct început	X / Y	Punct sfârșit	X / Y	Lungime segment (** (m)
3	428.198,485 295.852,782	4	428.197,749 295.849,801	3.071
4	428.197,749 295.849,801	5	428.193,707 295.826,885	23.27
5	428.193,707 295.826,885	6	428.207,237 295.824,668	13.71
6	428.207,237 295.824,668	1	428.214,573 295.878,442	54.272

\*\* Lungimile segmentelor sunt determinate în planul de proiecție Stereo 70 și sunt rotunjite la 1 milimetru.

\*\*\* Distanța dintre puncte este formată din segmente cumulate ce sunt mai mici decât valoarea 1 milimetru.



**DATE DESPRE IMOBILUL NR. 9620**

Oficiul de Cadastru și Publicitate Imobiliară DOLJ  
Biroul de Cadastru și Publicitate Imobiliară Craiova

**A. Partea I. Descrierea imobilului**

TEREN Intravilan

Adresa: Loc. Zanoaga, Nr. 100, Jud. Dolj, T5, P82, 82/1

Nr. Crt	Nr cadastral Nr. topografic	Suprafața* (mp)	Observații / Referințe
A1		Din acte: 927 Masurata: 1.058	Sector cadastral:24 Teren imprejmuit;

**Construcții**

Crt	Nr cadastral Nr. topografic	Adresa	Observații / Referințe
A1.1		Loc. Zanoaga, Jud. Dolj	Nr. niveluri:1; S. construita la sol:73 mp; CONSTRUITA DIN CARAMIDA, ACOPERITA CU TIGLA
A1.2		Loc. Zanoaga, Jud. Dolj	Nr. niveluri:1; S. construita la sol:51 mp; ANEXA

**B. Partea II. Proprietari și acte**

Inscrieri privitoare la dreptul de proprietate și alte drepturi reale		Referințe
/		
Act Administrativ nr. TDP 1109-48053, din 06/05/1997 emis de CONSILIUL JUDETEAN DOLJ;		
B1	Intabulare, drept de PROPRIETATE, dobandit prin Reconstituire, cota actuala 1/1, cota initiala 1/1 1) <b>BUMBESCU IOANA</b>	A1
Act Normativ nr. LEGEA 7, din 13/03/1996 emis de GUVERNUL ROMANIEI;		
B2	Intabulare, drept de PROPRIETATE, dobandit prin Lege, cota actuala 1/1, cota initiala 1/1 1) <b>BUMBESCU IOANA</b>	A1.1, A1.2

**C. Partea III. SARCINI .**

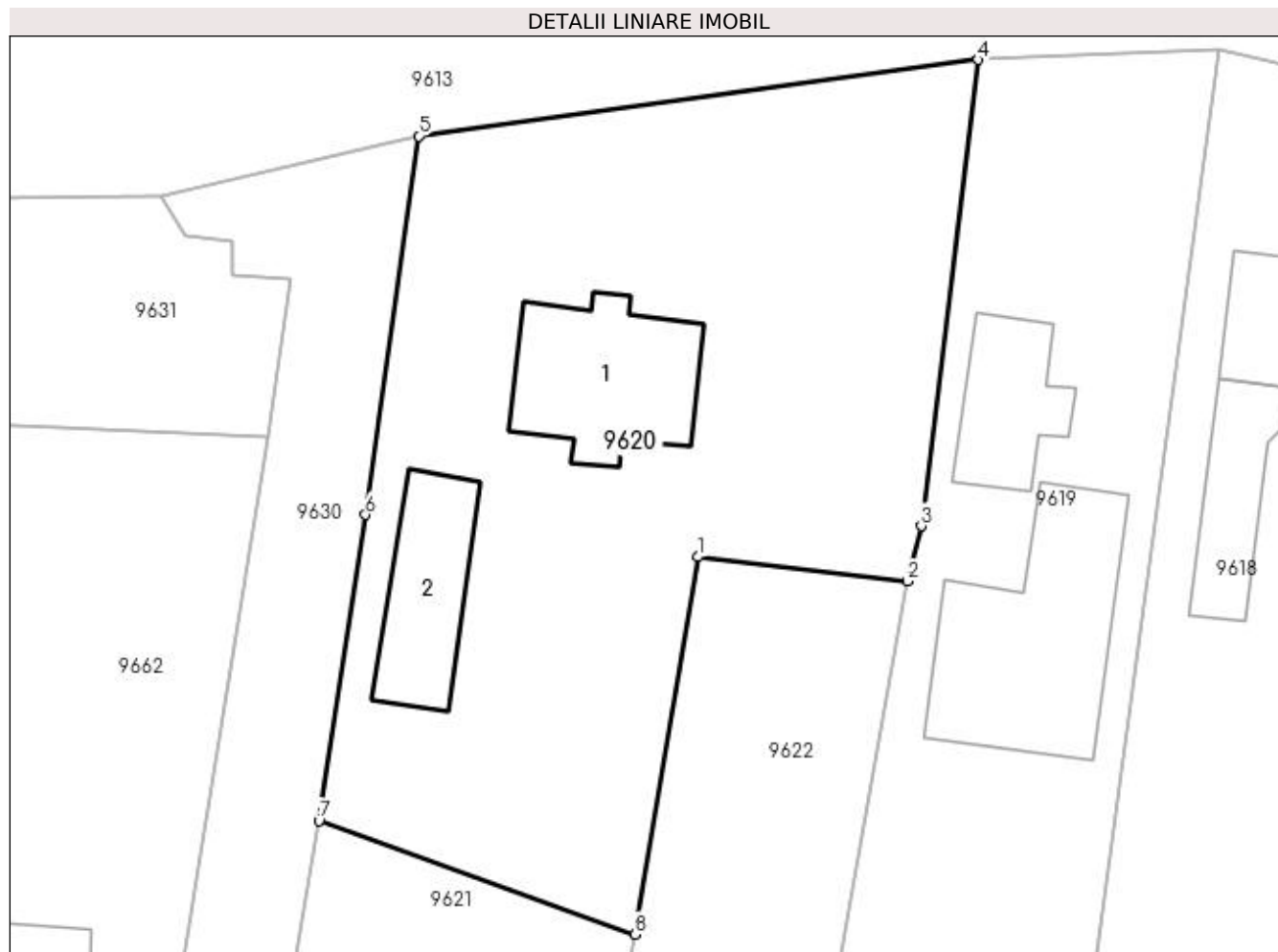
Inscrieri privind dezmembramintele dreptului de proprietate, drepturi reale de garanție și sarcini	Referințe
NU SUNT	

## Anexa Nr. 1 La Partea I

## Teren

Nr cadastral	Suprafața (mp)*	Observații / Referințe
	Din acte: 927 Masurata: 1.058	

\* Suprafața este determinată în planul de proiecție Stereo 70.



## Date referitoare la teren

Crt	Categorie folosință	Intra vilan	Suprafața (mp)	Tarla	Parcelă	Nr. topo	Observații / Referințe
1	curți constructii	DA	700	5	82	-	
2	arabil	DA	358	5	82/1	-	

## Date referitoare la construcții

Crt	Număr	Destinație construcție	Supraf. (mp)	Situație juridică	Observații / Referințe
A1.1		construcții de locuințe	73	Cu acte	Nr. niveluri:1; S. construita la sol:73 mp; CONSTRUITA DIN CARAMIDA, ACOPERITA CU TIGLA
A1.2		construcții anexa	51	Cu acte	Nr. niveluri:1; S. construita la sol:51 mp; ANEXA

## Lungime Segmente

1) Valorile lungimilor segmentelor sunt obținute din proiecție în plan.

Punct început	X / Y	Punct sfârșit	X / Y	Lungime segment (** (m)
1	428.186,462 295.851,108	2	428.197,749 295.849,801	11.362

Punct început	X / Y	Punct sfârșit	X / Y	Lungime segment (** (m)
2	428.197,749 295.849,801	3	428.198,485 295.852,782	3.071
3	428.198,485 295.852,782	4	428.201,565 295.877,891	25.297
4	428.201,565 295.877,891	5	428.171,413 295.873,78	30.431
5	428.171,413 295.873,78	6	428.168,551 295.853,388	20.592
6	428.168,551 295.853,388	7	428.166,041 295.836,893	16.685
7	428.166,041 295.836,893	8	428.183,092 295.830,788	18.111
8	428.183,092 295.830,788	1	428.186,462 295.851,108	20.598

\*\* Lungimile segmentelor sunt determinate în planul de proiecție Stereo 70 și sunt rotunjite la 1 milimetru.

\*\*\* Distanța dintre puncte este formată din segmente cumulate ce sunt mai mici decât valoarea 1 milimetru.





**DATE DESPRE IMOBILUL NR. 9621**

Oficiul de Cadastru și Publicitate Imobiliară DOLJ  
Biroul de Cadastru și Publicitate Imobiliară Craiova

**A. Partea I. Descrierea imobilului**

TEREN Intravilan

Adresa: Loc. Zanoaga, Nr. 69, Jud. Dolj, T5, P81

Nr. Crt	Nr cadastral Nr. topografic	Suprafața* (mp)	Observații / Referințe
A1		Din acte: 1.121 Masurata: 1.075	Sector cadastral:24 Teren imprejmuit;

**Construcții**

Crt	Nr cadastral Nr. topografic	Adresa	Observații / Referințe
A1.1		Loc. Zanoaga, Jud. Dolj	Nr. niveluri:2; S. construita la sol:89 mp; CONSTRUITA DIN CARAMIDA, ACOPERITA CU TABLA
A1.2		Loc. Zanoaga, Jud. Dolj	Nr. niveluri:1; S. construita la sol:33 mp; ANEXA

**B. Partea II. Proprietari și acte**

Inscrieri privitoare la dreptul de proprietate și alte drepturi reale		Referințe
/		
Act Administrativ nr. TDP 1109-48053, din 06/05/1997 emis de CONSILIUL JUDETEAN DOLJ;		
B1	Intabulare, drept de PROPRIETATE, dobandit prin Reconstituire, cota actuala 1/1, cota initiala 1/1 1) <b>BUMBESCU IOANA</b>	A1
Act Normativ nr. LEGEA 7, din 13/03/1996 emis de GUVERNUL ROMANIEI;		
B2	Intabulare, drept de PROPRIETATE, dobandit prin Lege, cota actuala 1/1, cota initiala 1/1 1) <b>BUMBESCU IOANA</b>	A1.1, A1.2

**C. Partea III. SARCINI .**

Inscrieri privind dezmembramintele dreptului de proprietate, drepturi reale de garanție și sarcini	Referințe
NU SUNT	

## Anexa Nr. 1 La Partea I

## Teren

Nr cadastral	Suprafaţa (mp)*	Observații / Referințe
	Din acte: 1.121 Masurata: 1.075	

\* Suprafața este determinată în planul de proiecție Stereo 70.



## Date referitoare la teren

Crt	Categorie folosință	Intra vilan	Suprafața (mp)	Tarla	Parcelă	Nr. topo	Observații / Referințe
1	curți construcții	DA	1.075	5	81	-	

## Date referitoare la construcții

Crt	Număr	Destinație construcție	Supraf. (mp)	Situație juridică	Observații / Referințe
A1.1		construcții de locuințe	89	Cu acte	Nr. niveluri:2; S. construită la sol:89 mp; CONSTRUITA DIN CARAMIDA, ACOPERITA CU TABLA
A1.2		construcții anexa	33	Cu acte	Nr. niveluri:1; S. construită la sol:33 mp; ANEXA

## Lungime Segmente

1) Valorile lungimilor segmentelor sunt obținute din proiecție în plan.

Punct început	X / Y	Punct sfârșit	X / Y	Lungime segment (** (m)
1	428.178,717 295.812,244	2	428.181,464 295.821,031	9.207
2	428.181,464 295.821,031	3	428.183,092 295.830,788	9.892

Punct început	X / Y	Punct sfârşit	X / Y	Lungime segment (** (m)
3	428.183,092 295.830,788	4	428.166,041 295.836,893	18.111
4	428.166,041 295.836,893	5	428.164,475 295.827,899	9.13
5	428.164,475 295.827,899	6	428.163,391 295.825,932	2.246
6	428.163,391 295.825,932	7	428.162,796 295.821,745	4.229
7	428.162,796 295.821,745	8	428.159,971 295.805,256	16.729
8	428.159,971 295.805,256	9	428.158,849 295.796,226	9.099
9	428.158,849 295.796,226	10	428.157,598 295.788,783	7.547
10	428.157,598 295.788,783	11	428.155,924 295.776,264	12.63
11	428.155,924 295.776,264	12	428.155,804 295.774,033	2.234
12	428.155,804 295.774,033	13	428.157,324 295.772,377	2.248
13	428.157,324 295.772,377	14	428.159,927 295.772,803	2.637
14	428.159,927 295.772,803	15	428.173,135 295.773,486	13.226
15	428.173,135 295.773,486	16	428.173,313 295.778,272	4.79
16	428.173,313 295.778,272	17	428.177,165 295.803,399	25.42
17	428.177,165 295.803,399	1	428.178,717 295.812,244	8.98

\*\* Lungimile segmentelor sunt determinate în planul de proiecţie Stereo 70 şi sunt rotunjite la 1 milimetru.

\*\*\* Distanţa dintre puncte este formată din segmente cumulate ce sunt mai mici decât valoarea 1 milimetru.



**DATE DESPRE IMOBILUL NR. 9622**

Oficiul de Cadastru și Publicitate Imobiliară DOLJ  
Biroul de Cadastru și Publicitate Imobiliară Craiova

**A. Partea I. Descrierea imobilului**

TEREN Intravilan

Nr. CF vechi:667  
Nr. cadastral vechi:618/1

Adresa: Loc. Zanoaga, Nr. 68, Jud. Dolj, T5, P80,80/1, 80/2

Nr. Crt	Nr cadastral Nr. topografic	Suprafata* (mp)	Observatii / Referinte
A1	31729	Din acte: 1.192 Masurata: 1.256	Sector cadastral:24 Teren imprejmuit;

**Construcții**

Crt	Nr cadastral Nr. topografic	Adresa	Observatii / Referinte
A1.1		Loc. Zanoaga, Jud. Dolj	Nr. niveluri:1; S. construita la sol:119 mp; C1- locuinta cu Sc- casa de locuit cu Sc-119 mp
A1.2		Loc. Zanoaga, Jud. Dolj	Nr. niveluri:1; S. construita la sol:18 mp; C2- anexa

**B. Partea II. Proprietari și acte**

Inscrieri privitoare la dreptul de proprietate și alte drepturi reale		Referințe
<b>55033 / 09/05/2014</b>		
Act Notarial nr. CONTRACT DE VANZARE AUT 1939, din 09/05/2014 emis de BNP DIACONU CRISTIAN;		
B1	Intabulare, drept de PROPRIETATE, dobandit prin Conventie, cota actuala 1/1, cota initiala 1/1 1) GHENEA MIRCEA 2) GHENEA ELISABETA	A1, A1.1, A1.2

**C. Partea III. SARCINI .**

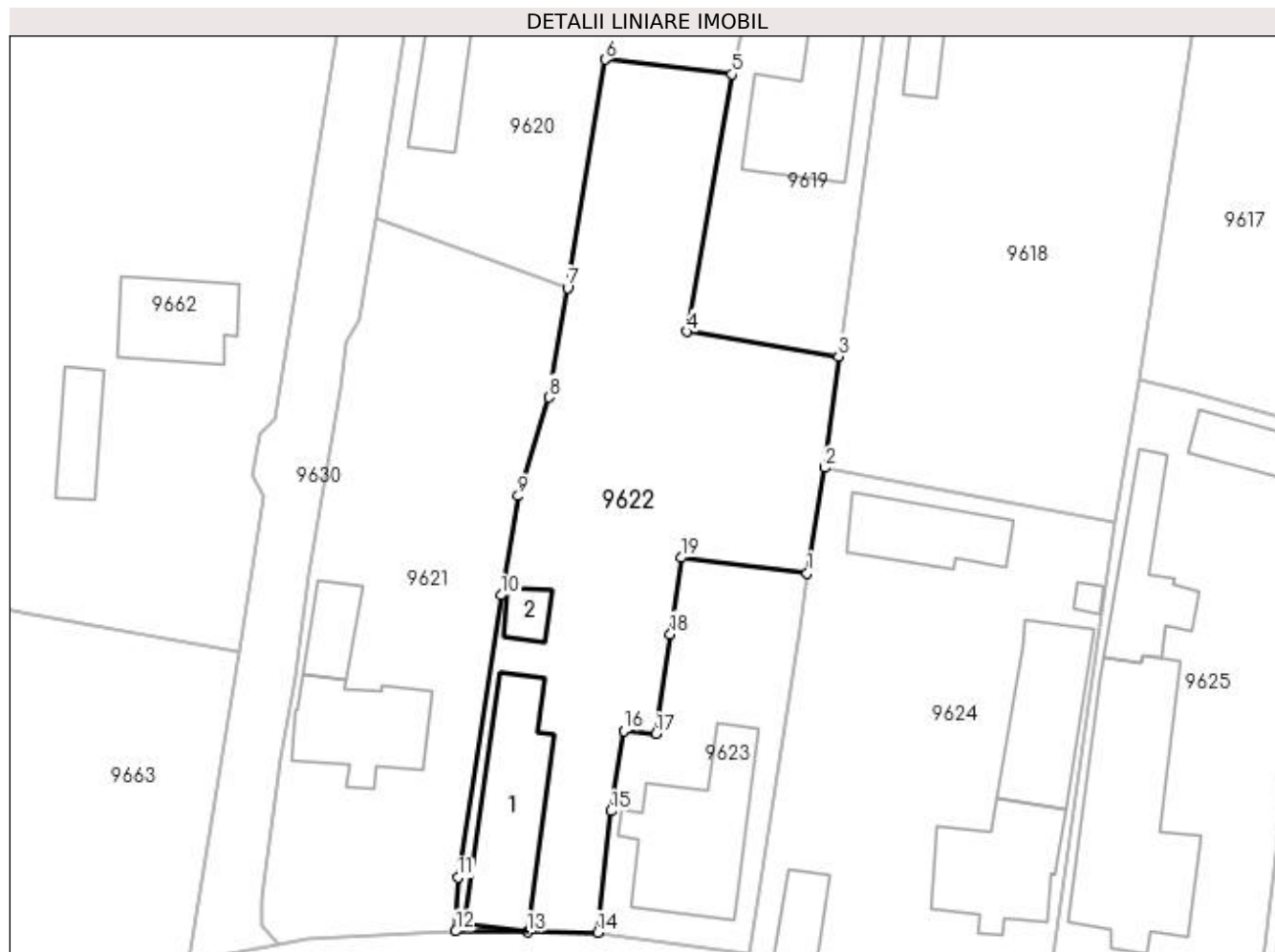
Inscrieri privind dezmembramintele dreptului de proprietate, drepturi reale de garanție și sarcini	Referințe
NU SUNT	

## Anexa Nr. 1 La Partea I

## Teren

Nr cadastral	Suprafața (mp)*	Observații / Referințe
31729	Din acte: 1.192 Masurata: 1.256	

\* Suprafața este determinată în planul de proiecție Stereo 70.



## Date referitoare la teren

Crt	Categorie folosință	Intra vilan	Suprafața (mp)	Tarla	Parcelă	Nr. topo	Observații / Referințe
1	curți constructii	DA	566	5	80	-	
2	vie	DA	690	5	80/1, 80/2	-	

## Date referitoare la construcții

Crt	Număr	Destinație construcție	Supraf. (mp)	Situație juridică	Observații / Referințe
A1.1		construcții de locuințe	119	Cu acte	Nr. niveluri:1; S. construita la sol:119 mp; C1-locuinta cu Sc- casa de locuit cu Sc-119 mp
A1.2		construcții anexa	18	Cu acte	Nr. niveluri:1; S. construita la sol:18 mp; C2-anexa

## Lungime Segmente

1) Valorile lungimilor segmentelor sunt obținute din proiecție în plan.

Punct început	X / Y	Punct sfârșit	X / Y	Lungime segment (** (m)
1	428.204,443 295.805,379	2	428.205,979 295.814,765	9.511
2	428.205,979 295.814,765	3	428.207,237 295.824,668	9.983

Punct început	X / Y	Punct sfârșit	X / Y	Lungime segment (** (m)
3	428.207,237 295.824,668	4	428.193,707 295.826,885	13.71
4	428.193,707 295.826,885	5	428.197,749 295.849,801	23.27
5	428.197,749 295.849,801	6	428.186,462 295.851,108	11.362
6	428.186,462 295.851,108	7	428.183,092 295.830,788	20.598
7	428.183,092 295.830,788	8	428.181,464 295.821,031	9.892
8	428.181,464 295.821,031	9	428.178,717 295.812,244	9.207
9	428.178,717 295.812,244	10	428.177,165 295.803,399	8.98
10	428.177,165 295.803,399	11	428.173,313 295.778,272	25.42
11	428.173,313 295.778,272	12	428.173,135 295.773,486	4.79
12	428.173,135 295.773,486	13	428.179,506 295.773,403	6.372
13	428.179,506 295.773,403	14	428.185,773 295.773,377	6.267
14	428.185,773 295.773,377	15	428.186,964 295.784,187	10.876
15	428.186,964 295.784,187	16	428.188,1 295.791,352	7.254
16	428.188,1 295.791,352	17	428.190,988 295.791,068	2.901
17	428.190,988 295.791,068	18	428.192,249 295.799,956	8.977
18	428.192,249 295.799,956	19	428.193,215 295.806,753	6.865
19	428.193,215 295.806,753	1	428.204,443 295.805,379	11.312

\*\* Lungimile segmentelor sunt determinate în planul de proiecție Stereo 70 și sunt rotunjite la 1 milimetru.

\*\*\* Distanța dintre puncte este formată din segmente cumulate ce sunt mai mici decât valoarea 1 milimetru.





**DATE DESPRE IMOBILUL NR. 9623**

Oficiul de Cadastru și Publicitate Imobiliară DOLJ  
Biroul de Cadastru și Publicitate Imobiliară Craiova

**A. Partea I. Descrierea imobilului**

TEREN Intravilan

Nr. CF vechi:668  
Nr. cadastral vechi:618/2

Adresa: Loc. Zanoaga, Nr. 68, Jud. Dolj, T5, P80,80/1,80/2

Nr. Crt	Nr cadastral Nr. topografic	Suprafața* (mp)	Observații / Referințe
A1	34758	Din acte: 408 Masurata: 435	Sector cadastral:24 Teren imprejmuit;

**Construcții**

Crt	Nr cadastral Nr. topografic	Adresa	Observații / Referințe
A1.1		Loc. Zanoaga, Jud. Dolj	Nr. niveluri:2; S. construita la sol:133 mp; CONSTRUITA DIN CARAMIDA, ACOPERITA CU TABLA

**B. Partea II. Proprietari și acte**

Inscrieri privitoare la dreptul de proprietate și alte drepturi reale		Referințe
<b>93161 / 12/12/2008</b>		
Act Notarial nr. CM NR.7, din 11/02/2002 emis de NP FLORINA PETRESCU (SUPLIMENT LA CM NR. 38/2000, ACT DE DEZMEMBRARE AUT.6226/2008 NP CERNOBAI CE SI INCHEIERE DE RERCTIFICARE NR. 59/2009 NP NP CERNOBAI CE);		
B1	Intabulare, drept de PROPRIETATE, dobandit prin Succesiune, cota actuala 1/1, cota initiala 1/1 1) GHENEA ELISABETA, LIPSĂ CNP	A1
/		
Act Normativ nr. LEGEA 7, din 13/03/1996 emis de GUVERNUL ROMANIEI;		
B2	Intabulare, drept de PROPRIETATE, dobandit prin Lege, cota actuala 1/1, cota initiala 1/1 1) GHENEA ELISABETA, LIPSĂ CNP	A1.1

**C. Partea III. SARCINI .**

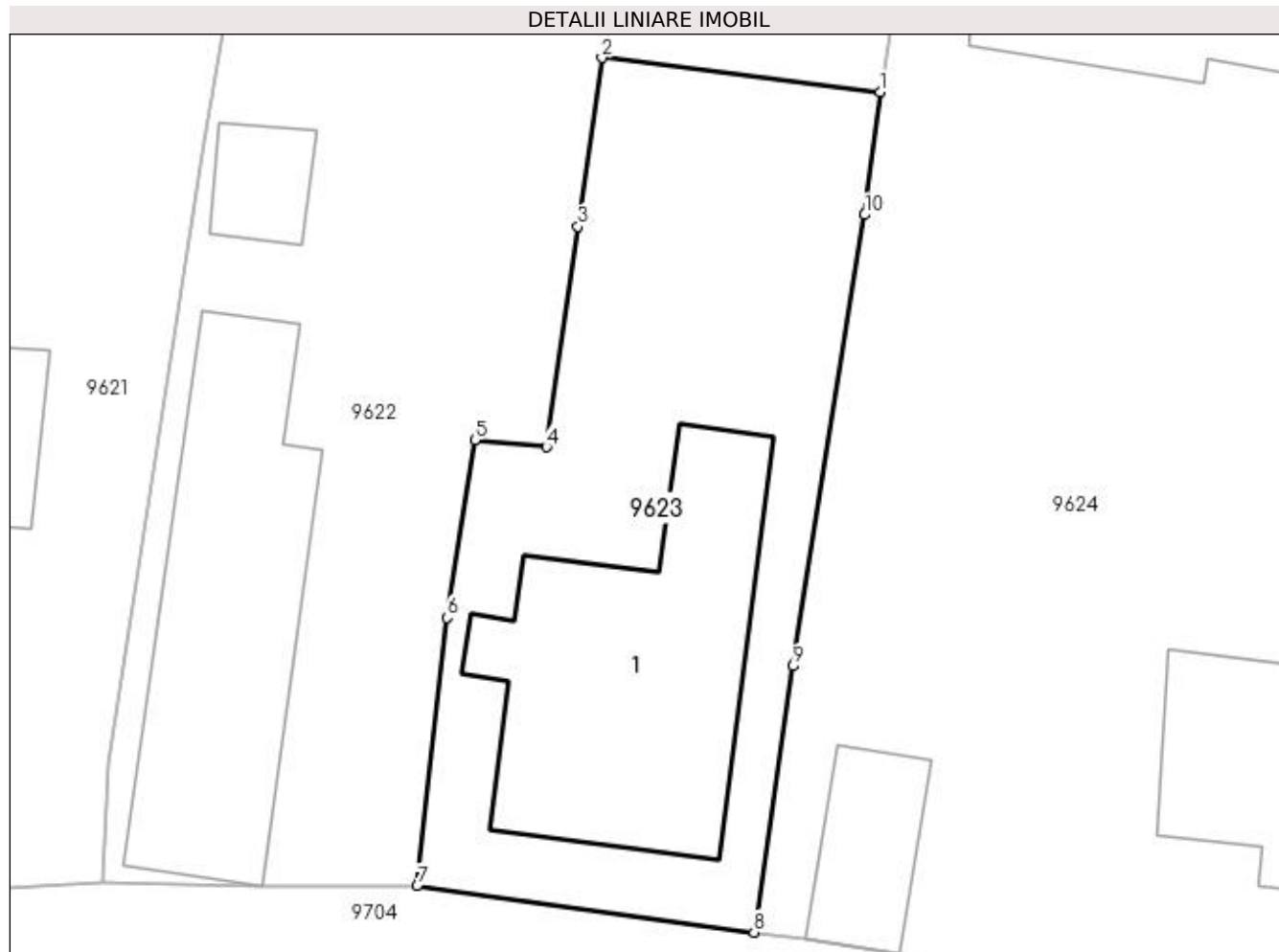
Inscrieri privind dezmembramintele dreptului de proprietate, drepturi reale de garanție și sarcini	Referințe
NU SUNT	

## Anexa Nr. 1 La Partea I

## Teren

Nr cadastral	Suprafața (mp)*	Observații / Referințe
34758	Din acte: 408 Masurata: 435	

\* Suprafața este determinată în planul de proiecție Stereo 70.



## Date referitoare la teren

Crt	Categorie folosință	Intra vilan	Suprafața (mp)	Tarla	Parcelă	Nr. topo	Observații / Referințe
1	arabil	DA	435	5	80,80/1,80/2	-	

## Date referitoare la construcții

Crt	Număr	Destinație construcție	Supraf. (mp)	Situație juridică	Observații / Referințe
A1.1		construcții de locuințe	133	Cu acte	Nr. niveluri:2; S. construita la sol:133 mp; CONSTRUITA DIN CARAMIDA, ACOPERITA CU TABLA

## Lungime Segmente

1) Valorile lungimilor segmentelor sunt obținute din proiecție în plan.

Punct început	X / Y	Punct sfârșit	X / Y	Lungime segment (** (m)
1	428.204,443 295.805,379	2	428.193,215 295.806,753	11.312
2	428.193,215 295.806,753	3	428.192,249 295.799,956	6.865
3	428.192,249 295.799,956	4	428.190,988 295.791,068	8.977

Punct început	X / Y	Punct sfârșit	X / Y	Lungime segment (** (m)
4	428.190,988 295.791,068	5	428.188,1 295.791,352	2.901
5	428.188,1 295.791,352	6	428.186,964 295.784,187	7.254
6	428.186,964 295.784,187	7	428.185,773 295.773,377	10.876
7	428.185,773 295.773,377	8	428.199,354 295.771,503	13.71
8	428.199,354 295.771,503	9	428.200,923 295.782,237	10.848
9	428.200,923 295.782,237	10	428.203,814 295.800,428	18.42
10	428.203,814 295.800,428	1	428.204,443 295.805,379	4.991

\*\* Lungimile segmentelor sunt determinate în planul de proiecție Stereo 70 și sunt rotunjite la 1 milimetru.

\*\*\* Distanța dintre puncte este formată din segmente cumulate ce sunt mai mici decât valoarea 1 milimetru.



**DATE DESPRE IMOBILUL NR. 9624**

Oficiul de Cadastru și Publicitate Imobiliară DOLJ  
Biroul de Cadastru și Publicitate Imobiliară Craiova

**A. Partea I. Descrierea imobilului**

TEREN Intravilan

Adresa: Loc. Zanoaga, Nr. 67, Jud. Dolj, T5, P79, 79/1

Nr. Crt	Nr cadastral Nr. topografic	Suprafața* (mp)	Observații / Referințe
A1		Din acte: 1.100 Masurata: 1.137	Sector cadastral:24 Teren imprejmuit;

**Construcții**

Crt	Nr cadastral Nr. topografic	Adresa	Observații / Referințe
A1.1		Loc. Zanoaga, Jud. Dolj	Nr. niveluri:2; S. construita la sol:101 mp; CONSTRUITA DIN BCA, ACOPERITA CU TABLA
A1.2		Loc. Zanoaga, Jud. Dolj	Nr. niveluri:1; S. construita la sol:100 mp; ANEXA
A1.3		Loc. Zanoaga, Jud. Dolj	Nr. niveluri:1; S. construita la sol:6 mp; ANEXA
A1.4		Loc. Zanoaga, Jud. Dolj	Nr. niveluri:1; S. construita la sol:70 mp; ANEXA
A1.5		Loc. Zanoaga, Jud. Dolj	Nr. niveluri:1; S. construita la sol:31 mp; ANEXA

**B. Partea II. Proprietari și acte**

Inscrieri privitoare la dreptul de proprietate și alte drepturi reale		Referințe
/		
Act Administrativ nr. TDP 13835, din 13/08/2009 emis de CONSILIUL JUDETEAN DOLJ;		
B1	Intabulare, drept de PROPRIETATE, dobandit prin Reconstituire, cota actuala 1/1, cota initiala 1/1 1) CHITIBUREA VALERIU 2) BUMBESCU ELENA, LIPSĂ CNP 3) BĂLUȚĂ VICTOR, LIPSĂ CNP	A1
Act Normativ nr. LEGEA 7, din 13/03/1996 emis de GUVERNUL ROMANIEI;		
B2	Intabulare, drept de PROPRIETATE, dobandit prin Lege, cota actuala 1/1, cota initiala 1/1 1) BUMBESCU ELENA, LIPSĂ CNP 2) CHITIBUREA VALERIU 3) BĂLUȚĂ VICTOR, LIPSĂ CNP	A1.1, A1.2, A1.3, A1.4, A1.5

**C. Partea III. SARCINI .**

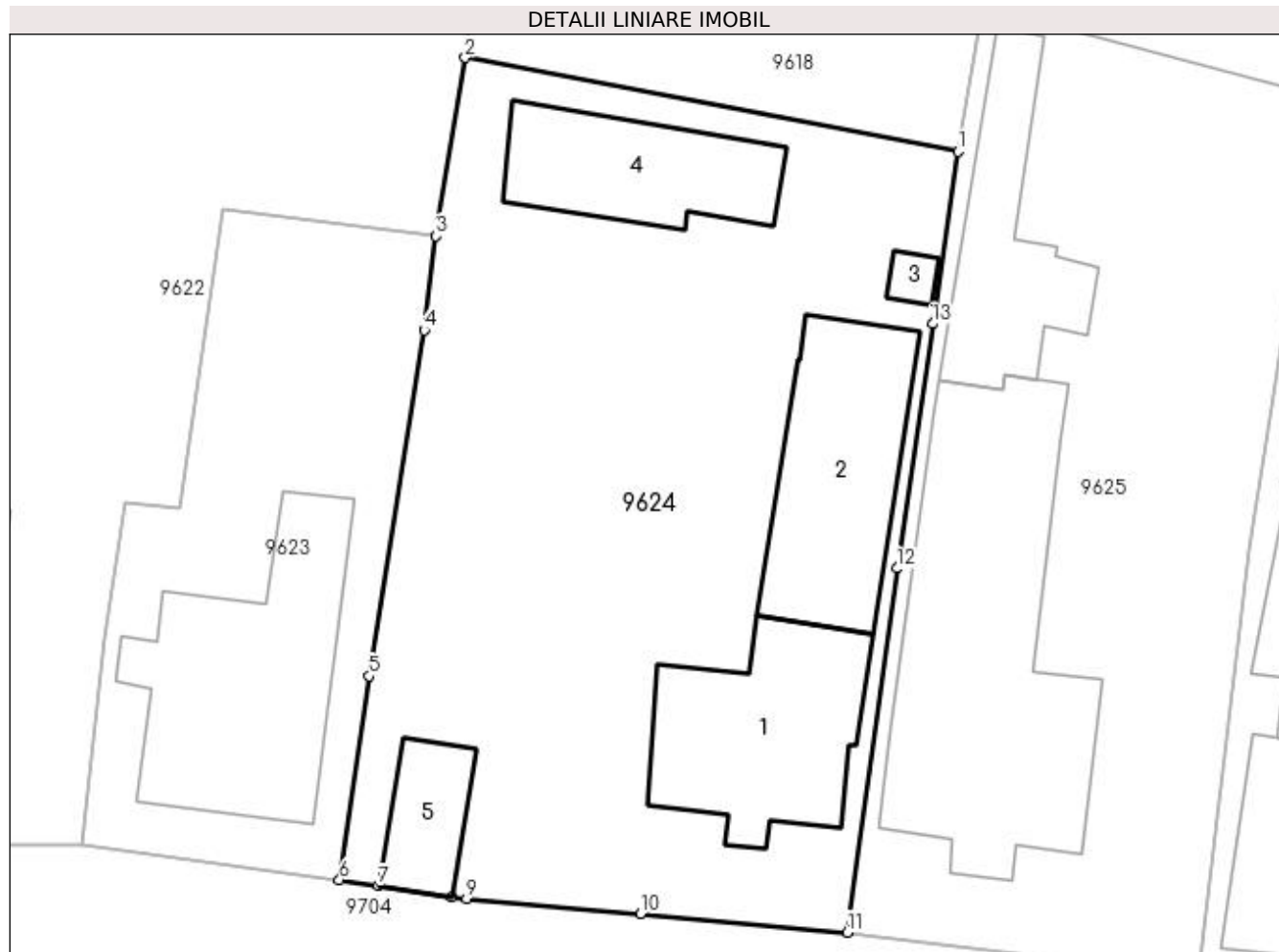
Inscrieri privind dezmembramintele dreptului de proprietate, drepturi reale de garanție și sarcini	Referințe
NU SUNT	

## Anexa Nr. 1 La Partea I

## Teren

Nr cadastral	Suprafața (mp)*	Observații / Referințe
	Din acte: 1.100 Masurata: 1.137	

\* Suprafața este determinată în planul de proiecție Stereo 70.



## Date referitoare la teren

Crt	Categorie folosință	Intra vilan	Suprafața (mp)	Tarla	Parcelă	Nr. topo	Observații / Referințe
1	curți construcții	DA	800	5	79	-	
2	arabil	DA	337	5	79/1	-	

## Date referitoare la construcții

Crt	Număr	Destinație construcție	Supraf. (mp)	Situație juridică	Observații / Referințe
A1.1		construcții de locuințe	101	Cu acte	Nr. niveluri:2; S. construita la sol:101 mp; CONSTRUITA DIN BCA, ACOPERITA CU TABLA
A1.2		construcții anexa	100	Cu acte	Nr. niveluri:1; S. construita la sol:100 mp; ANEXA
A1.3		construcții anexa	6	Cu acte	Nr. niveluri:1; S. construita la sol:6 mp; ANEXA
A1.4		construcții anexa	70	Cu acte	Nr. niveluri:1; S. construita la sol:70 mp; ANEXA
A1.5		construcții anexa	31	Cu acte	Nr. niveluri:1; S. construita la sol:31 mp; ANEXA

**Lungime Segmente**

1) Valorile lungimilor segmentelor sunt obținute din proiecție în plan.

Punct început	X / Y	Punct sfârșit	X / Y	Lungime segment (** (m)
1	428.231,9 295.809,827	2	428.205,979 295.814,765	26.387
2	428.205,979 295.814,765	3	428.204,443 295.805,379	9.511
3	428.204,443 295.805,379	4	428.203,814 295.800,428	4.991
4	428.203,814 295.800,428	5	428.200,923 295.782,237	18.42
5	428.200,923 295.782,237	6	428.199,354 295.771,503	10.848
6	428.199,354 295.771,503	7	428.201,41 295.771,208	2.077
7	428.201,41 295.771,208	8	428.205,247 295.770,602	3.885
8	428.205,247 295.770,602	9	428.206,041 295.770,519	0.798
9	428.206,041 295.770,519	10	428.215,187 295.769,714	9.182
10	428.215,187 295.769,714	11	428.226,063 295.768,743	10.919
11	428.226,063 295.768,743	12	428.228,702 295.787,896	19.334
12	428.228,702 295.787,896	13	428.230,577 295.800,773	13.013
13	428.230,577 295.800,773	1	428.231,9 295.809,827	9.15

\*\* Lungimile segmentelor sunt determinate în planul de proiecție Stereo 70 și sunt rotunjite la 1 milimetru.

\*\*\* Distanța dintre puncte este formată din segmente cumulate ce sunt mai mici decât valoarea 1 milimetru.





**DATE DESPRE IMOBILUL NR. 9625**

Oficiul de Cadastru și Publicitate Imobiliară DOLJ  
Biroul de Cadastru și Publicitate Imobiliară Craiova

**A. Partea I. Descrierea imobilului**

TEREN Intravilan

Adresa: Loc. Zanoaga, Nr. 66, Jud. Dolj, T5, P78

Nr. Crt	Nr cadastral Nr. topografic	Suprafața* (mp)	Observații / Referințe
A1		Din acte: 988 Masurata: 977	Sector cadastral:24 Teren imprejmuit;

**Construcții**

Crt	Nr cadastral Nr. topografic	Adresa	Observații / Referințe
A1.1		Loc. Zanoaga, Jud. Dolj	Nr. niveluri:1; S. construita la sol:207 mp; CONSTRUITA DIN CARAMIDA, ACOPERITA CU TIGLA
A1.2		Loc. Zanoaga, Jud. Dolj	Nr. niveluri:1; S. construita la sol:75 mp; ANEXA
A1.3		Loc. Zanoaga, Jud. Dolj	Nr. niveluri:1; S. construita la sol:44 mp; ANEXA

**B. Partea II. Proprietari și acte**

Inscrieri privitoare la dreptul de proprietate și alte drepturi reale		Referințe
/		
Act Administrativ nr. TDP 10218, din 25/03/2006 emis de CONSILIUL JUDETEAN DOLJ (CERTIFICAT DE DECES SERIA D11, NR. 791537);		
B1	Intabulare, drept de PROPRIETATE, dobandit prin Reconstituire, cota actuala 1/1, cota initiala 1/1 1) <b>BADEA ION</b> , LIPSĂ CNP DEFUNCT:Da	A1
Act Normativ nr. LEGEA 7, din 13/03/1996 emis de GUVERNUL ROMANIEI;		
B2	Intabulare, drept de PROPRIETATE, dobandit prin Lege, cota actuala 1/1, cota initiala 1/1 1) <b>BADEA ION</b> , LIPSĂ CNP DEFUNCT:Da	A1.1, A1.2, A1.3

**C. Partea III. SARCINI .**

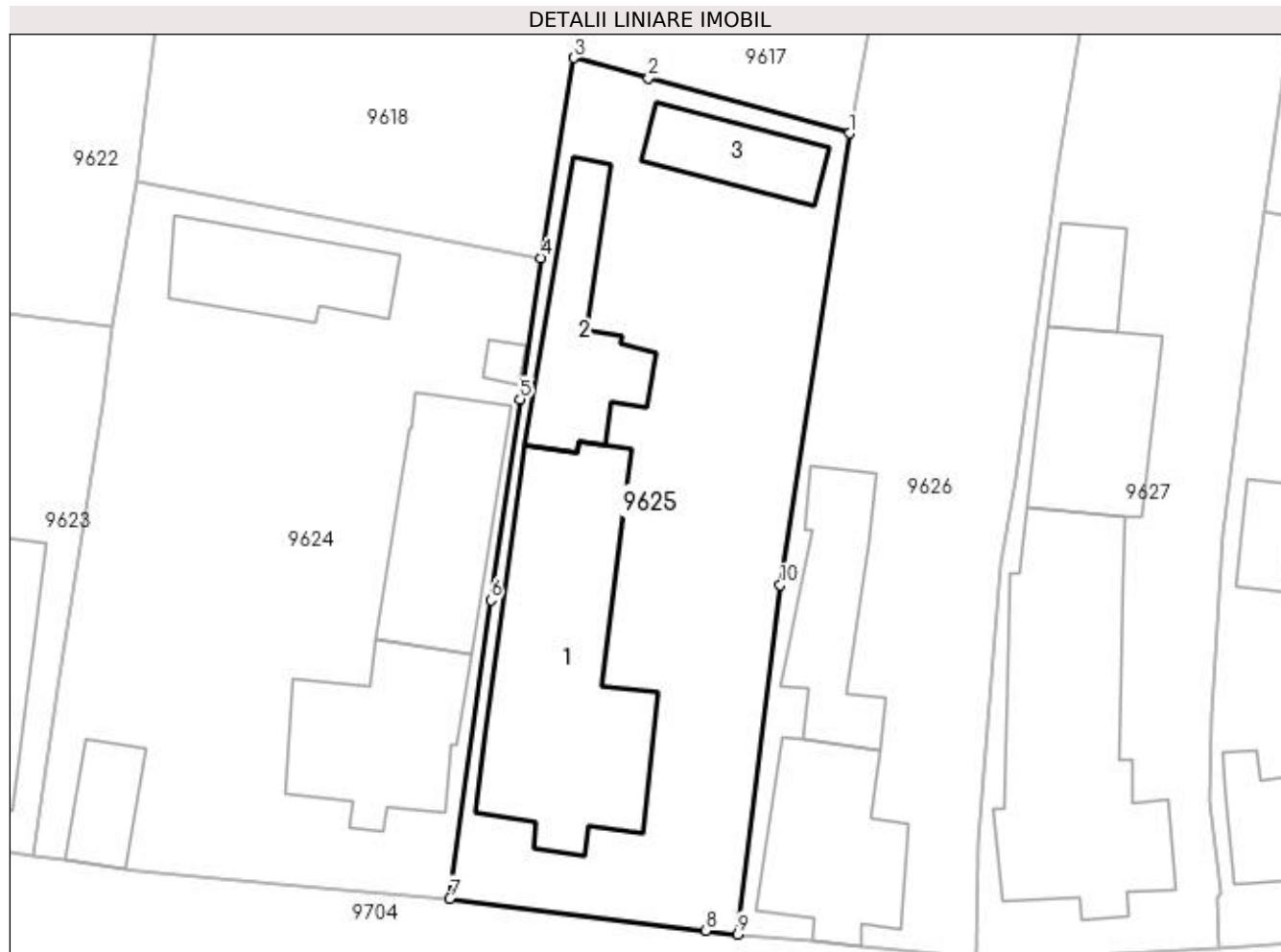
Inscrieri privind dezmembramintele dreptului de proprietate, drepturi reale de garanție și sarcini	Referințe
NU SUNT	

## Anexa Nr. 1 La Partea I

## Teren

Nr cadastral	Suprafața (mp)*	Observații / Referințe
	Din acte: 988 Masurata: 977	

\* Suprafața este determinată în planul de proiecție Stereo 70.



## Date referitoare la teren

Crt	Categorie folosință	Intra vilan	Suprafața (mp)	Tarla	Parcelă	Nr. topo	Observații / Referințe
1	curți constructii	DA	977	5	78	-	

## Date referitoare la construcții

Crt	Număr	Destinație construcție	Supraf. (mp)	Situație juridică	Observații / Referințe
A1.1		construcții de locuințe	207	Cu acte	Nr. niveluri:1; S. construită la sol:207 mp; CONSTRUITA DIN CARAMIDA, ACOPERITA CU TIGLA
A1.2		construcții anexa	75	Cu acte	Nr. niveluri:1; S. construită la sol:75 mp; ANEXA
A1.3		construcții anexa	44	Cu acte	Nr. niveluri:1; S. construită la sol:44 mp; ANEXA

## Lungime Segmente

1) Valorile lungimilor segmentelor sunt obținute din proiecție în plan.

Punct început	X / Y	Punct sfârșit	X / Y	Lungime segment (** (m)
1	428.251,724 295.817,824	2	428.238,828 295.821,36	13.372

Punct început	X / Y	Punct sfârșit	X / Y	Lungime segment (** (m)
2	428.238,828 295.821,36	3	428.234,023 295.822,667	4.98
3	428.234,023 295.822,667	4	428.231,9 295.809,827	13.015
4	428.231,9 295.809,827	5	428.230,577 295.800,773	9.15
5	428.230,577 295.800,773	6	428.228,702 295.787,896	13.013
6	428.228,702 295.787,896	7	428.226,063 295.768,743	19.334
7	428.226,063 295.768,743	8	428.242,504 295.766,677	16.571
8	428.242,504 295.766,677	9	428.244,545 295.766,455	2.053
9	428.244,545 295.766,455	10	428.247,259 295.788,871	22.58
10	428.247,259 295.788,871	1	428.251,724 295.817,824	29.295

\*\* Lungimile segmentelor sunt determinate în planul de proiecție Stereo 70 și sunt rotunjite la 1 milimetru.

\*\*\* Distanța dintre puncte este formată din segmente cumulate ce sunt mai mici decât valoarea 1 milimetru.



**DATE DESPRE IMOBILUL NR. 9626**

Oficiul de Cadastru și Publicitate Imobiliară DOLJ  
Biroul de Cadastru și Publicitate Imobiliară Craiova

**A. Partea I. Descrierea imobilului**

TEREN Intravilan

Adresa: Loc. Zanoaga, Nr. 65, Jud. Dolj, T5, P77, 77/1 77/2

Nr. Crt	Nr cadastral Nr. topografic	Suprafața* (mp)	Observații / Referințe
A1		Din acte: 1.300 Masurata: 1.361	Sector cadastral:24 Teren imprejmuit;

**Construcții**

Crt	Nr cadastral Nr. topografic	Adresa	Observații / Referințe
A1.1		Loc. Zanoaga, Jud. Dolj	Nr. niveluri:1; S. construita la sol:94 mp; CONSTRUITA DIN CARAMIDA, ACOPERITA CU TABLA
A1.2		Loc. Zanoaga, Jud. Dolj	Nr. niveluri:1; S. construita la sol:74 mp; ANEXA

**B. Partea II. Proprietari și acte**

Inscrieri privitoare la dreptul de proprietate și alte drepturi reale		Referințe
/		
Act Administrativ nr. TDP 1189-48053, din 06/06/1997 emis de CONSILIUL JUDETEAN DOLJ;		
B1	Intabulare, drept de PROPRIETATE, dobandit prin Reconstituire, cota actuala 1/1, cota initiala 1/1 1) <b>BADEA FLORINA</b> , LIPSĂ CNP	A1
Act Normativ nr. LEGEA 7, din 13/03/1996 emis de GUVERNUL ROMANIEI;		
B2	Intabulare, drept de PROPRIETATE, dobandit prin Lege, cota actuala 1/1, cota initiala 1/1 1) <b>BADEA FLORINA</b> , LIPSĂ CNP	A1.1, A1.2

**C. Partea III. SARCINI .**

Inscrieri privind dezmembramintele dreptului de proprietate, drepturi reale de garanție și sarcini	Referințe
NU SUNT	

### Teren

Nr cadastral	Suprafața (mp)*	Observații / Referințe
	Din acte: 1.300 Masurata: 1.361	

\* Suprafața este determinată în planul de proiecție Stereo 70.



### Date referitoare la teren

Crt	Categorie folosință	Intra vilan	Suprafața (mp)	Tarla	Parcelă	Nr. topo	Observații / Referințe
1	curți construcții	DA	800	5	77	-	
2	arabil	DA	561	5	77/1 77/2	-	

### Date referitoare la construcții

Crt	Număr	Destinație construcție	Supraf. (mp)	Situație juridică	Observații / Referințe
A1.1		construcții de locuințe	94	Cu acte	Nr. niveluri:1; S. construita la sol:94 mp; CONSTRUITA DIN CARAMIDA, ACOPERITA CU TABLA
A1.2		construcții anexa	74	Cu acte	Nr. niveluri:1; S. construita la sol:74 mp; ANEXA

### Lungime Segmente

1) Valorile lungimilor segmentelor sunt obținute din proiecție în plan.

Punct început	X / Y	Punct sfârșit	X / Y	Lungime segment (** (m)
1	428.265,076 295.815,306	2	428.269,014 295.840,894	25.889

Punct început	X / Y	Punct sfârșit	X / Y	Lungime segment (** (m)
2	428.269,014 295.840,894	3	428.269,616 295.849,184	8.312
3	428.269,616 295.849,184	4	428.272,647 295.863,444	14.578
4	428.272,647 295.863,444	5	428.260,145 295.867,064	13.016
5	428.260,145 295.867,064	6	428.255,004 295.835,341	32.137
6	428.255,004 295.835,341	7	428.251,724 295.817,824	17.821
7	428.251,724 295.817,824	8	428.247,259 295.788,871	29.295
8	428.247,259 295.788,871	9	428.244,545 295.766,455	22.58
9	428.244,545 295.766,455	10	428.249,333 295.766,003	4.809
10	428.249,333 295.766,003	11	428.252,449 295.765,709	3.13
11	428.252,449 295.765,709	12	428.259,836 295.764,974	7.423
12	428.259,836 295.764,974	13	428.260,026 295.772,31	7.339
13	428.260,026 295.772,31	14	428.261,47 295.790,157	17.905
14	428.261,47 295.790,157	15	428.262,409 295.795,63	5.553
15	428.262,409 295.795,63	1	428.265,076 295.815,306	19.856

\*\* Lungimile segmentelor sunt determinate în planul de proiecție Stereo 70 și sunt rotunjite la 1 milimetru.

\*\*\* Distanța dintre puncte este formată din segmente cumulate ce sunt mai mici decât valoarea 1 milimetru.





**DATE DESPRE IMOBILUL NR. 9627**

Oficiul de Cadastru și Publicitate Imobiliară DOLJ  
Biroul de Cadastru și Publicitate Imobiliară Craiova

**A. Partea I. Descrierea imobilului**

TEREN Intravilan

Adresa: Loc. Zanoaga, Nr. 64, Jud. Dolj, T5, P76, 76/1

Nr. Crt	Nr cadastral Nr. topografic	Suprafața* (mp)	Observații / Referințe
A1		Din acte: 1.294 Masurata: 1.341	Sector cadastral:24 Teren imprejmuit;

**Construcții**

Crt	Nr cadastral Nr. topografic	Adresa	Observații / Referințe
A1.1		Loc. Zanoaga, Jud. Dolj	Nr. niveluri:1; S. construita la sol:207 mp; CONSTRUITA DIN CARAMIDA, ACOPERITA CU TABLA
A1.2		Loc. Zanoaga, Jud. Dolj	Nr. niveluri:1; S. construita la sol:87 mp; ANEXA
A1.3		Loc. Zanoaga, Jud. Dolj	Nr. niveluri:1; S. construita la sol:29 mp; ANEXA

**B. Partea II. Proprietari și acte**

Inscrieri privitoare la dreptul de proprietate și alte drepturi reale		Referințe
/		
Act Administrativ nr. TDP 855-9579, din 19/02/1997 emis de CONSILIUL JUDETEAN DOLJ (CERTIFICAT DE DECES SERIA DP, NR. 064743);		
B1	Intabulare, drept de PROPRIETATE, dobandit prin Reconstituire, cota actuala 1/1, cota initiala 1/1 1) <b>BADEA MARIN</b> , LIPSĂ CNP DEFUNCT:Da	A1
Act Normativ nr. LEGEA 7, din 13/03/1996 emis de GUVERNUL ROMANIEI;		
B2	Intabulare, drept de PROPRIETATE, dobandit prin Lege, cota actuala 1/1, cota initiala 1/1 1) <b>BADEA MARIN</b> , LIPSĂ CNP DEFUNCT:Da	A1.1, A1.2, A1.3

**C. Partea III. SARCINI .**

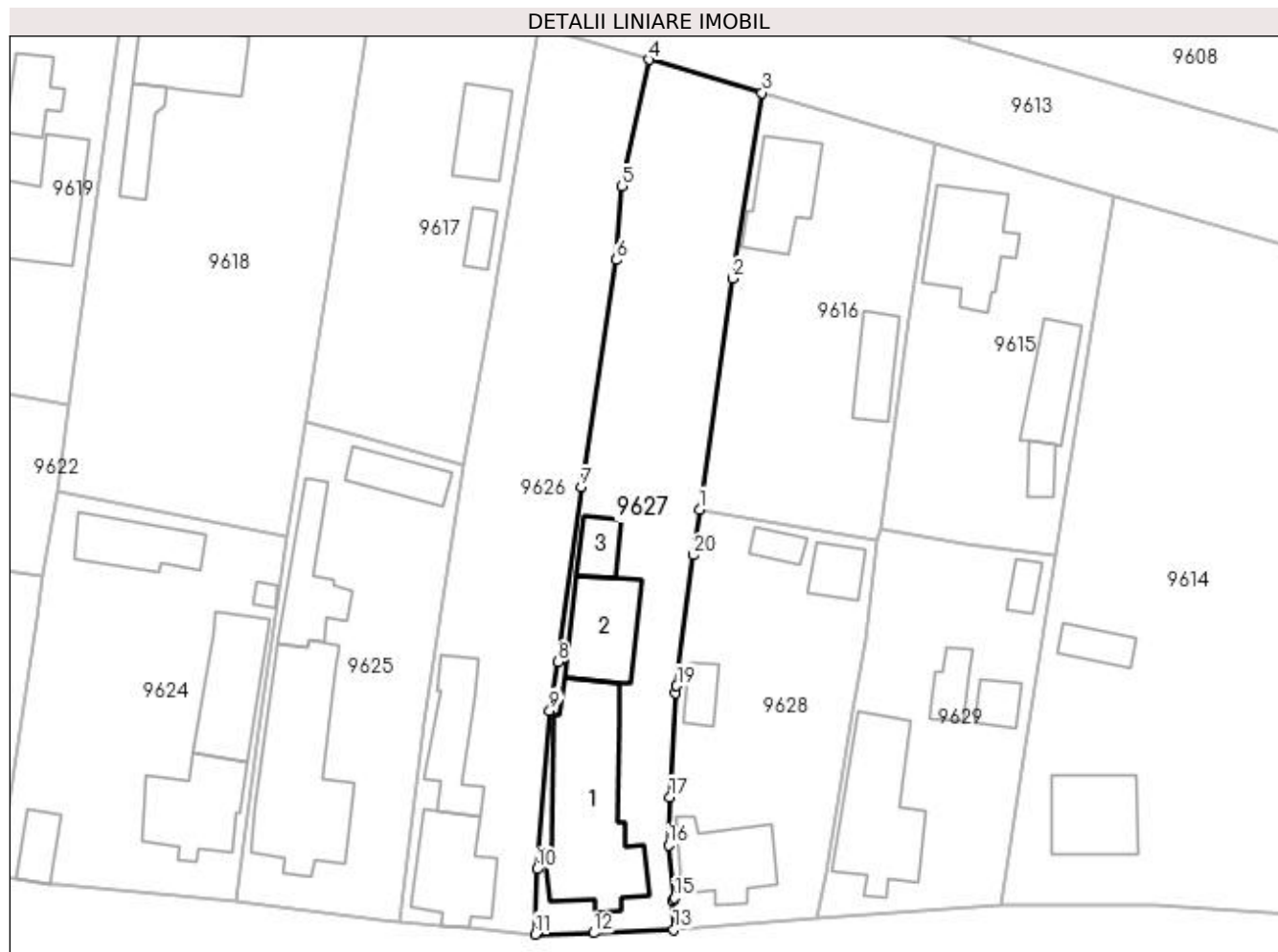
Inscrieri privind dezmembramintele dreptului de proprietate, drepturi reale de garanție și sarcini	Referințe
NU SUNT	

## Anexa Nr. 1 La Partea I

## Teren

Nr cadastral	Suprafața (mp)*	Observații / Referințe
	Din acte: 1.294 Masurata: 1.341	

\* Suprafața este determinată în planul de proiecție Stereo 70.



## Date referitoare la teren

Crt	Categorie folosință	Intra vilan	Suprafața (mp)	Tarla	Parcelă	Nr. topo	Observații / Referințe
1	curți constructii	DA	709	5	76	-	
2	arabil	DA	632	5	76/1	-	

## Date referitoare la construcții

Crt	Număr	Destinație construcție	Supraf. (mp)	Situație juridică	Observații / Referințe
A1.1		construcții de locuințe	207	Cu acte	Nr. niveluri:1; S. construita la sol:207 mp; CONSTRUITA DIN CARAMIDA, ACOPERITA CU TABLA
A1.2		construcții anexa	87	Cu acte	Nr. niveluri:1; S. construita la sol:87 mp; ANEXA
A1.3		construcții anexa	29	Cu acte	Nr. niveluri:1; S. construita la sol:29 mp; ANEXA

## Lungime Segmente

1) Valorile lungimilor segmentelor sunt obținute din proiecție în plan.

Punct început	X / Y	Punct sfârșit	X / Y	Lungime segment (** (m)
1	428.278,36 295.812,803	2	428.282,051 295.838,802	26.26

Punct început	X / Y	Punct sfârșit	X / Y	Lungime segment (** (m)
2	428.282,051 295.838,802	3	428.285,401 295.859,715	21.18
3	428.285,401 295.859,715	4	428.272,647 295.863,444	13.288
4	428.272,647 295.863,444	5	428.269,616 295.849,184	14.578
5	428.269,616 295.849,184	6	428.269,014 295.840,894	8.312
6	428.269,014 295.840,894	7	428.265,076 295.815,306	25.889
7	428.265,076 295.815,306	8	428.262,409 295.795,63	19.856
8	428.262,409 295.795,63	9	428.261,47 295.790,157	5.553
9	428.261,47 295.790,157	10	428.260,026 295.772,31	17.905
10	428.260,026 295.772,31	11	428.259,836 295.764,974	7.339
11	428.259,836 295.764,974	12	428.266,446 295.765,113	6.611
12	428.266,446 295.765,113	13	428.275,424 295.765,506	8.987
13	428.275,424 295.765,506	14	428.275,36 295.768,795	3.29
14	428.275,36 295.768,795	15	428.275,548 295.769,068	0.331
15	428.275,548 295.769,068	16	428.274,861 295.775,024	5.995
16	428.274,861 295.775,024	17	428.275,002 295.780,434	5.412
17	428.275,002 295.780,434	18	428.275,642 295.792,104	11.688
18	428.275,642 295.792,104	19	428.275,779 295.792,968	0.875
19	428.275,779 295.792,968	20	428.277,669 295.807,657	14.81
20	428.277,669 295.807,657	1	428.278,36 295.812,803	5.192

\*\* Lungimile segmentelor sunt determinate în planul de proiecție Stereo 70 și sunt rotunjite la 1 milimetru.

\*\*\* Distanța dintre puncte este formată din segmente cumulate ce sunt mai mici decât valoarea 1 milimetru.



**DATE DESPRE IMOBILUL NR. 9628**

Oficiul de Cadastru și Publicitate Imobiliară DOLJ  
Biroul de Cadastru și Publicitate Imobiliară Craiova

**A. Partea I. Descrierea imobilului**

TEREN Intravilan

Adresa: Loc. Zanoaga, Nr. 63, Jud. Dolj, T5, P75

Nr. Crt	Nr cadastral Nr. topografic	Suprafața* (mp)	Observații / Referințe
A1		Din acte: 800 Masurata: 867	Sector cadastral:24 Teren imprejmuit;

**Construcții**

Crt	Nr cadastral Nr. topografic	Adresa	Observații / Referințe
A1.1		Loc. Zanoaga, Jud. Dolj	Nr. niveluri:2; S. construita la sol:83 mp; CONSTRUITA DIN CARAMIDA, ACOPERITA CU TIGLA
A1.2		Loc. Zanoaga, Jud. Dolj	Nr. niveluri:1; S. construita la sol:23 mp; ANEXA
A1.3		Loc. Zanoaga, Jud. Dolj	Nr. niveluri:1; S. construita la sol:34 mp; ANEXA
A1.4		Loc. Zanoaga, Jud. Dolj	Nr. niveluri:1; S. construita la sol:19 mp; ANEXA

**B. Partea II. Proprietari și acte**

Inscrieri privitoare la dreptul de proprietate și alte drepturi reale		Referințe
/		
Act Notarial nr. APV AUT NR. 1487, din 18/04/2014 emis de BNP GASPARG MONICA-ORTANSA (INCHEIERE NR. 78/2014);		
B1	Intabulare, drept de PROPRIETATE, dobandit prin lesire Din Indiviziune, cota actuala 1/1, cota initiala 1/1 1) <b>BADEA MARCEL-FLORIAN</b>	A1, A1.1, A1.2
Act Normativ nr. LEGEA 7, din 13/03/1996 emis de GVERNUL ROMANIEI;		
B2	Intabulare, drept de PROPRIETATE, dobandit prin Lege, cota actuala 1/1, cota initiala 1/1 1) <b>BADEA MARCEL-FLORIAN</b>	A1.3, A1.4

**C. Partea III. SARCINI .**

Inscrieri privind dezmembramintele dreptului de proprietate, drepturi reale de garanție și sarcini	Referințe
NU SUNT	

## Anexa Nr. 1 La Partea I

## Teren

Nr cadastral	Suprafața (mp)*	Observații / Referințe
	Din acte: 800 Masurata: 867	

\* Suprafața este determinată în planul de proiecție Stereo 70.



## Date referitoare la teren

Crt	Categorie folosință	Intra vilan	Suprafața (mp)	Tarla	Parcelă	Nr. topo	Observații / Referințe
1	curți constructii	DA	867	5	75	-	

## Date referitoare la construcții

Crt	Număr	Destinație construcție	Supraf. (mp)	Situație juridică	Observații / Referințe
A1.1		construcții de locuințe	83	Cu acte	Nr. niveluri:2; S. construita la sol:83 mp; CONSTRUITA DIN CARAMIDA, ACOPERITA CU TIGLA
A1.2		construcții anexa	23	Cu acte	Nr. niveluri:1; S. construita la sol:23 mp; ANEXA
A1.3		construcții anexa	34	Cu acte	Nr. niveluri:1; S. construita la sol:34 mp; ANEXA
A1.4		construcții anexa	19	Cu acte	Nr. niveluri:1; S. construita la sol:19 mp; ANEXA

## Lungime Segmente

1) Valorile lungimilor segmentelor sunt obținute din proiecție în plan.

Punct început	X / Y	Punct sfârșit	X / Y	Lungime segment (** (m))
1	428.295,483 295.790,112	2	428.297,047 295.798,116	8.155

Punct început	X / Y	Punct sfârșit	X / Y	Lungime segment (** (m)
2	428.297,047 295.798,116	3	428.298,375 295.809,235	11.198
3	428.298,375 295.809,235	4	428.278,36 295.812,803	20.331
4	428.278,36 295.812,803	5	428.277,669 295.807,657	5.192
5	428.277,669 295.807,657	6	428.275,779 295.792,968	14.81
6	428.275,779 295.792,968	7	428.275,642 295.792,104	0.875
7	428.275,642 295.792,104	8	428.275,002 295.780,434	11.688
8	428.275,002 295.780,434	9	428.274,861 295.775,024	5.412
9	428.274,861 295.775,024	10	428.275,548 295.769,068	5.995
10	428.275,548 295.769,068	11	428.275,36 295.768,795	0.331
11	428.275,36 295.768,795	12	428.275,424 295.765,506	3.29
12	428.275,424 295.765,506	13	428.291,492 295.766,784	16.119
13	428.291,492 295.766,784	14	428.292,548 295.771,811	5.137
14	428.292,548 295.771,811	1	428.295,483 295.790,112	18.535

\*\* Lungimile segmentelor sunt determinate în planul de proiecție Stereo 70 și sunt rotunjite la 1 milimetru.

\*\*\* Distanța dintre puncte este formată din segmente cumulate ce sunt mai mici decât valoarea 1 milimetru.





**DATE DESPRE IMOBILUL NR. 9629**

Oficiul de Cadastru și Publicitate Imobiliară DOLJ  
Biroul de Cadastru și Publicitate Imobiliară Craiova

**A. Partea I. Descrierea imobilului**

TEREN Intravilan

Adresa: Loc. Zanoaga, Nr. 62, Jud. Dolj, T5, P74, 74/1

Nr. Crt	Nr cadastral Nr. topografic	Suprafața* (mp)	Observații / Referințe
A1		Din acte: 799 Masurata: 840	Sector cadastral:24 Teren imprejmuit;

**Construcții**

Crt	Nr cadastral Nr. topografic	Adresa	Observații / Referințe
A1.1		Loc. Zanoaga, Jud. Dolj	Nr. niveluri:2; S. construita la sol:146 mp; CONSTRUITA DIN CARAMIDA, ACOPERITA CU TIGLA
A1.2		Loc. Zanoaga, Jud. Dolj	Nr. niveluri:1; S. construita la sol:29 mp; ANEXA
A1.3		Loc. Zanoaga, Jud. Dolj	Nr. niveluri:1; S. construita la sol:23 mp; ANEXA
A1.4		Loc. Zanoaga, Jud. Dolj	Nr. niveluri:1; S. construita la sol:18 mp; ANEXA

**B. Partea II. Proprietari și acte**

Inscrieri privitoare la dreptul de proprietate și alte drepturi reale		Referințe
/		
Act Administrativ nr. TDP 1512-44826, din 10/03/1998 emis de CONSILIUL JUDETEAN DOLJ (CERTIFICAT DE DECES SERIA DP, NR. 873910);		
B1	Intabulare, drept de PROPRIETATE, dobandit prin Reconstituire, cota actuala 1/1, cota initiala 1/1 1) ENESCU ELENA, LIPSĂ CNP DEFUNCT:Da	A1
Act Normativ nr. LEGEA 7, din 13/03/1996 emis de GUVERNUL ROMANIEI;		
B2	Intabulare, drept de PROPRIETATE, dobandit prin Lege, cota actuala 1/1, cota initiala 1/1 1) ENESCU ELENA, LIPSĂ CNP DEFUNCT:Da	A1.1, A1.2, A1.3, A1.4

**C. Partea III. SARCINI .**

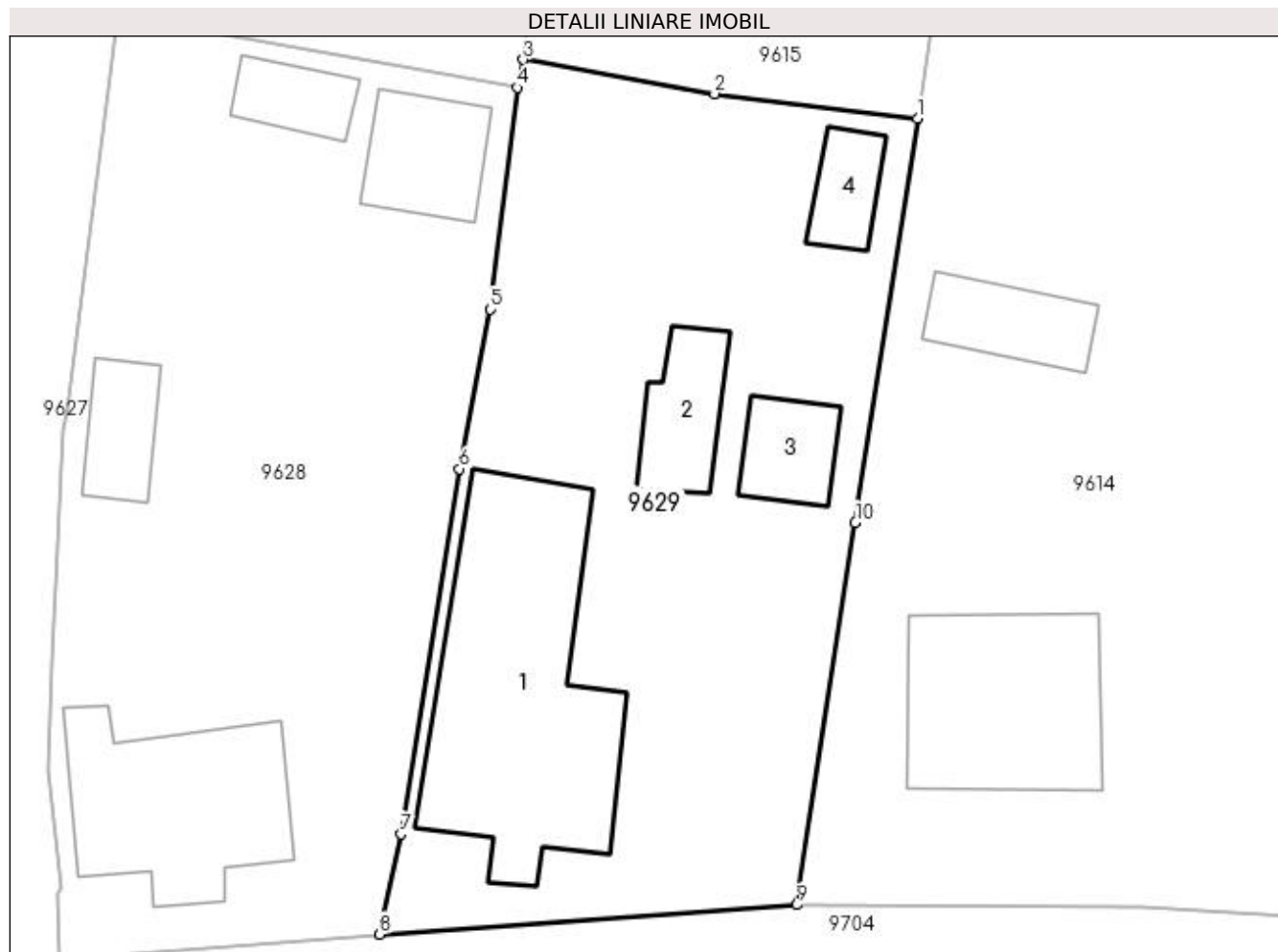
Inscrieri privind dezmembramintele dreptului de proprietate, drepturi reale de garanție și sarcini	Referințe
NU SUNT	

## Anexa Nr. 1 La Partea I

## Teren

Nr cadastral	Suprafața (mp)*	Observații / Referințe
	Din acte: 799 Masurata: 840	

\* Suprafața este determinată în planul de proiecție Stereo 70.



## Date referitoare la teren

Crt	Categorie folosință	Intra vilan	Suprafața (mp)	Tarla	Parcelă	Nr. topo	Observații / Referințe
1	curți constructii	DA	655	5	74	-	
2	arabil	DA	185	5	74/1	-	

## Date referitoare la construcții

Crt	Număr	Destinație construcție	Supraf. (mp)	Situație juridică	Observații / Referințe
A1.1		construcții de locuințe	146	Cu acte	Nr. niveluri:2; S. construita la sol:146 mp; CONSTRUITA DIN CARAMIDA, ACOPERITA CU TIGLA
A1.2		construcții anexa	29	Cu acte	Nr. niveluri:1; S. construita la sol:29 mp; ANEXA
A1.3		construcții anexa	23	Cu acte	Nr. niveluri:1; S. construita la sol:23 mp; ANEXA
A1.4		construcții anexa	18	Cu acte	Nr. niveluri:1; S. construita la sol:18 mp; ANEXA

## Lungime Segmente

1) Valorile lungimilor segmentelor sunt obținute din proiecție în plan.

Punct început	X / Y	Punct sfârșit	X / Y	Lungime segment (** (m)
---------------	-------	---------------	-------	-------------------------

Punct început	X / Y	Punct sfârșit	X / Y	Lungime segment (** (m)
1	428.318,452 295.807,704	2	428.308,279 295.808,922	10.246
2	428.308,279 295.808,922	3	428.298,681 295.810,638	9.75
3	428.298,681 295.810,638	4	428.298,375 295.809,235	1.436
4	428.298,375 295.809,235	5	428.297,047 295.798,116	11.198
5	428.297,047 295.798,116	6	428.295,483 295.790,112	8.155
6	428.295,483 295.790,112	7	428.292,548 295.771,811	18.535
7	428.292,548 295.771,811	8	428.291,492 295.766,784	5.137
8	428.291,492 295.766,784	9	428.312,391 295.768,255	20.951
9	428.312,391 295.768,255	10	428.315,334 295.787,433	19.402
10	428.315,334 295.787,433	1	428.318,452 295.807,704	20.509

\*\* Lungimile segmentelor sunt determinate în planul de proiecție Stereo 70 și sunt rotunjite la 1 milimetru.

\*\*\* Distanța dintre puncte este formată din segmente cumulate ce sunt mai mici decât valoarea 1 milimetru.



**DATE DESPRE IMOBILUL NR. 9630**

Oficiul de Cadastru și Publicitate Imobiliară DOLJ  
Biroul de Cadastru și Publicitate Imobiliară Craiova

**A. Partea I. Descrierea imobilului**

TEREN Intravilan

Adresa: Loc. Zanoaga, Jud. Dolj, DS

Nr. Crt	Nr cadastral Nr. topografic	Suprafața* (mp)	Observații / Referințe
A1		609	Sector cadastral:24 Teren neimprejmuit;

**B. Partea II. Proprietari și acte**

Inscrieri privitoare la dreptul de proprietate și alte drepturi reale		Referințe
/		
Act Normativ nr. LEGEA 7, din 13/03/1996 emis de GUVERNUL ROMANIEI;		
B1	Inscrierea provizorie, drept de PROPRIETATE, dobandit prin Lege, cota actuala 1/1, cota initiala 1/1 1) NEIDENTIFICAT NEIDENTIFICAT	A1

**C. Partea III. SARCINI .**

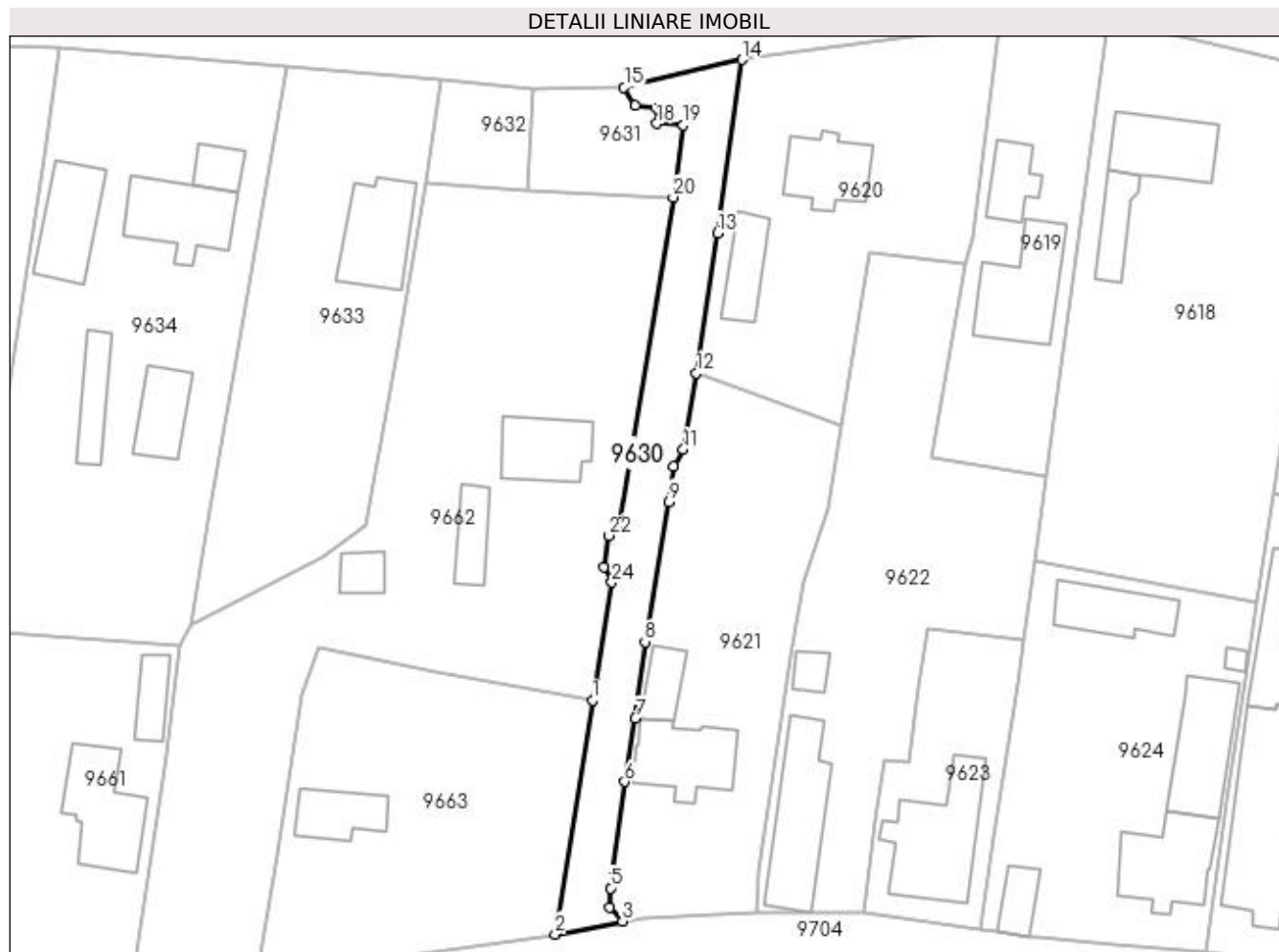
Inscrieri privind dezmembramintele dreptului de proprietate, drepturi reale de garanție și sarcini	Referințe
NU SUNT	

## Anexa Nr. 1 La Partea I

## Teren

Nr cadastral	Suprafața (mp)*	Observații / Referințe
	609	

\* Suprafața este determinată în planul de proiecție Stereo 70.



## Date referitoare la teren

Crt	Categorie folosință	Intravilan	Suprafața (mp)	Tarla	Parcelă	Nr. topo	Observații / Referințe
1	drum	DA	609	-	DS	-	

## Lungime Segmente

1) Valorile lungimilor segmentelor sunt obținute din proiecție în plan.

Punct început	X / Y	Punct sfârșit	X / Y	Lungime segment (** (m)	Punct început	X / Y	Punct sfârșit	X / Y	Lungime segment (** (m)
1	428.153,773 295.798,372	2	428.149,398 295.770,827	27.89	2	428.149,398 295.770,827	3	428.157,324 295.772,377	8.076
3	428.157,324 295.772,377	4	428.155,804 295.774,033	2.248	4	428.155,804 295.774,033	5	428.155,924 295.776,264	2.234
5	428.155,924 295.776,264	6	428.157,598 295.788,783	12.63	6	428.157,598 295.788,783	7	428.158,849 295.796,226	7.547
7	428.158,849 295.796,226	8	428.159,971 295.805,256	9.099	8	428.159,971 295.805,256	9	428.162,796 295.821,745	16.729
9	428.162,796 295.821,745	10	428.163,391 295.825,932	4.229	10	428.163,391 295.825,932	11	428.164,475 295.827,899	2.246

Punct început	X / Y	Punct sfârșit	X / Y	Lungime segment (** (m)
11	428.164,475 295.827,899	12	428.166,041 295.836,893	9.13
13	428.168,551 295.853,388	14	428.171,413 295.873,78	20.592
15	428.157,517 295.870,515	16	428.158,845 295.868,416	2.484
17	428.161,339 295.868,096	18	428.161,342 295.866,267	1.829
19	428.164,467 295.866,056	20	428.163,302 295.857,58	8.555
21	428.157,032 295.819,16	22	428.155,739 295.817,746	1.916
23	428.155,101 295.814,027	24	428.156,081 295.812,239	2.039

Punct început	X / Y	Punct sfârșit	X / Y	Lungime segment (** (m)
12	428.166,041 295.836,893	13	428.168,551 295.853,388	16.685
14	428.171,413 295.873,78	15	428.157,517 295.870,515	14.274
16	428.158,845 295.868,416	17	428.161,339 295.868,096	2.514
18	428.161,342 295.866,267	19	428.164,467 295.866,056	3.132
20	428.163,302 295.857,58	21	428.157,032 295.819,16	38.928
22	428.155,739 295.817,746	23	428.155,101 295.814,027	3.773
24	428.156,081 295.812,239	1	428.153,773 295.798,372	14.058

\*\* Lungimile segmentelor sunt determinate în planul de proiecție Stereo 70 și sunt rotunjite la 1 milimetru.

\*\*\* Distanța dintre puncte este formată din segmente cumulate ce sunt mai mici decât valoarea 1 milimetru.





**DATE DESPRE IMOBILUL NR. 9631**

Oficiul de Cadastru și Publicitate Imobiliară DOLJ  
Biroul de Cadastru și Publicitate Imobiliară Craiova

**A. Partea I. Descrierea imobilului**

TEREN Intravilan

Adresa: Loc. Zanoaga, Jud. Dolj, T6

Nr. Crt	Nr cadastral Nr. topografic	Suprafața* (mp)	Observații / Referințe
A1		200	Sector cadastral:24 Teren imprejmuit;

**B. Partea II. Proprietari și acte**

Inscrieri privitoare la dreptul de proprietate și alte drepturi reale		Referințe
/		
Hotarare Judecatoreasca nr. SC 7439, din 16/05/2012 emis de JUDECATORIA CRAIOVA (CERTIFICAT DE DECES SERIA DZ, NR. 526726);		
B1	Intabulare, drept de PROPRIETATE, dobandit prin Hotarare Judecatoreasca, cota actuala 1/1, cota initiala 1/1 1) GAVRILA MARIN, LIPSĂ CNP DEFUNCT:Da	A1

**C. Partea III. SARCINI .**

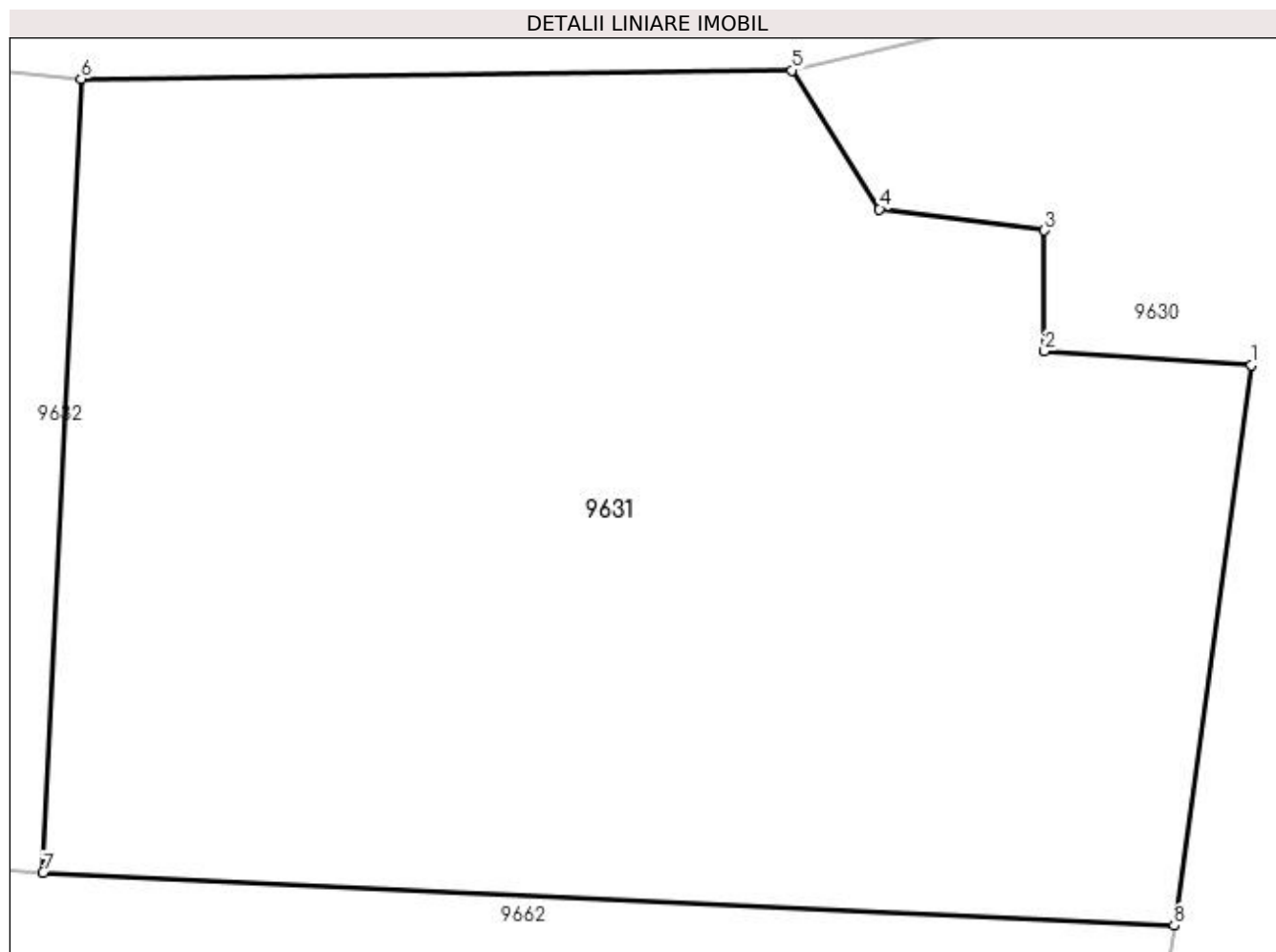
Inscrieri privind dezmembramintele dreptului de proprietate, drepturi reale de garanție și sarcini	Referințe
NU SUNT	

## Anexa Nr. 1 La Partea I

## Teren

Nr cadastral	Suprafața (mp)*	Observații / Referințe
	200	

\* Suprafața este determinată în planul de proiecție Stereo 70.



## Date referitoare la teren

Crt	Categorie folosință	Intravilan	Suprafața (mp)	Tarla	Parcelă	Nr. topo	Observații / Referințe
1	arabil	DA	200	6	-	-	

## Lungime Segmente

1) Valorile lungimilor segmentelor sunt obținute din proiecție în plan.

Punct început	X / Y	Punct sfârșit	X / Y	Lungime segment (** (m)
1	428.164,467 295.866,056	2	428.161,342 295.866,267	3.132
2	428.161,342 295.866,267	3	428.161,339 295.868,096	1.829
3	428.161,339 295.868,096	4	428.158,845 295.868,416	2.514
4	428.158,845 295.868,416	5	428.157,517 295.870,515	2.484
5	428.157,517 295.870,515	6	428.146,763 295.870,389	10.755

Punct început	X / Y	Punct sfârșit	X / Y	Lungime segment (** (m)
6	428.146,763 295.870,389	7	428.146,187 295.858,377	12.026
7	428.146,187 295.858,377	8	428.163,302 295.857,58	17.134
8	428.163,302 295.857,58	1	428.164,467 295.866,056	8.555

\*\* Lungimile segmentelor sunt determinate în planul de proiecție Stereo 70 și sunt rotunjite la 1 milimetru.

\*\*\* Distanța dintre puncte este formată din segmente cumulate ce sunt mai mici decât valoarea 1 milimetru.



**DATE DESPRE IMOBILUL NR. 9632**

Oficiul de Cadastru și Publicitate Imobiliară DOLJ  
Biroul de Cadastru și Publicitate Imobiliară Craiova

**A. Partea I. Descrierea imobilului**

TEREN Intravilan

Adresa: Loc. Zanoaga, Jud. Dolj, T6, REZERVA

Nr. Crt	Nr cadastral Nr. topografic	Suprafața* (mp)	Observații / Referințe
A1		139	Sector cadastral:24 Teren imprejmuit;

**B. Partea II. Proprietari și acte**

Inscrieri privitoare la dreptul de proprietate și alte drepturi reale		Referințe
/		
Act Normativ nr. LEGEA 7, din 13/03/1996 emis de GUVERNUL ROMANIEI;		
B1	Inscrierea provizorie, drept de PROPRIETATE, dobandit prin Lege, cota actuala 1/1, cota initiala 1/1 1) NEIDENTIFICAT NEIDENTIFICAT	A1

**C. Partea III. SARCINI .**

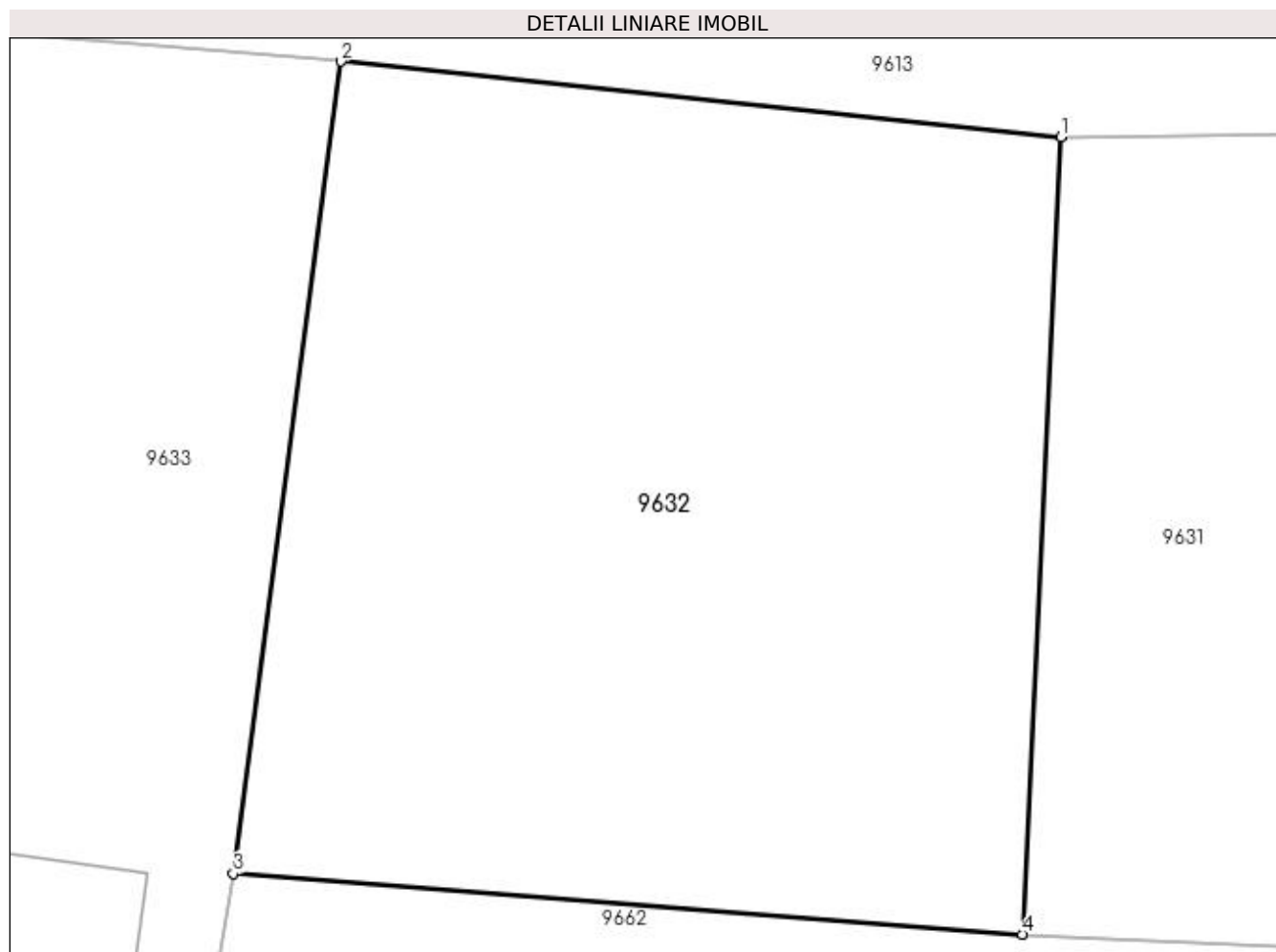
Inscrieri privind dezmembramintele dreptului de proprietate, drepturi reale de garanție și sarcini	Referințe
NU SUNT	

## Anexa Nr. 1 La Partea I

## Teren

Nr cadastral	Suprafața (mp)*	Observații / Referințe
	139	

\* Suprafața este determinată în planul de proiecție Stereo 70.



## Date referitoare la teren

Crt	Categorie folosință	Intravilan	Suprafața (mp)	Tarla	Parcelă	Nr. topo	Observații / Referințe
1	arabil	DA	139	6	REZERVA	-	

## Lungime Segmente

1) Valorile lungimilor segmentelor sunt obținute din proiecție în plan.

Punct început	X / Y	Punct sfârșit	X / Y	Lungime segment (** (m)
1	428.146,763 295.870,389	2	428.135,906 295.871,532	10.917
2	428.135,906 295.871,532	3	428.134,291 295.859,289	12.349
3	428.134,291 295.859,289	4	428.146,187 295.858,377	11.931
4	428.146,187 295.858,377	1	428.146,763 295.870,389	12.026

**\*\* Lungimile segmentelor sunt determinate în planul de proiecție Stereo 70 și sunt rotunjite la 1 milimetru.**

**\*\*\* Distanța dintre puncte este formată din segmente cumulate ce sunt mai mici decât valoarea 1 milimetru.**





**DATE DESPRE IMOBILUL NR. 9633**

Oficiul de Cadastru și Publicitate Imobiliară DOLJ  
Biroul de Cadastru și Publicitate Imobiliară Craiova

**A. Partea I. Descrierea imobilului**

TEREN Intravilan

Adresa: Loc. Zanoaga, Nr. 97, Jud. Dolj, T6, P93/2

Nr. Crt	Nr cadastral Nr. topografic	Suprafața* (mp)	Observații / Referințe
A1	32736	Din acte: 1.200 Masurata: 1.116	Sector cadastral:24 Teren imprejmuit;

**Construcții**

Crt	Nr cadastral Nr. topografic	Adresa	Observații / Referințe
A1.1		Loc. Zanoaga, Nr. 97, Jud. Dolj, TARLAUA 6, PARCELA 93/2.	Nr. niveluri:2; S. construita la sol:93 mp; S. construita desfasurata:113 mp; CASA DE LOCUIT

**B. Partea II. Proprietari și acte**

Inscrieri privitoare la dreptul de proprietate și alte drepturi reale		Referințe
<b>139628 / 26/10/2016</b>		
Act Notarial nr. CONTRACT DE VANZARE-CUMPARARE NR.945, din 01/01/1997 emis de BNP PATRAU GHEORGHE (ACT NOTARIAL NR CERTIFICAT DE MOSTENITOR NR. 33 DIN 12.05.2006, EMIS DE BNP NECSUTU IONEL);		
B1	Intabulare, drept de PROPRIETATE, dobandit prin Succesiune, cota actuala 3/16, cota initiala 3/16 1) NECSUTU ILEANA-NANA	A1, A1.1
<b>277350 / 19/11/2021</b>		
Act Notarial nr. ACT DE PARATAJ AUT 2671, din 18/11/2021 emis de DIACONESCU GELU EMILIAN;		
B2	Intabulare, drept de PROPRIETATE, dobandit prin Conventie, cota actuala 13/16, cota initiala 13/16 1) NECSUTU ILEANA-NANA	A1, A1.1

**C. Partea III. SARCINI**

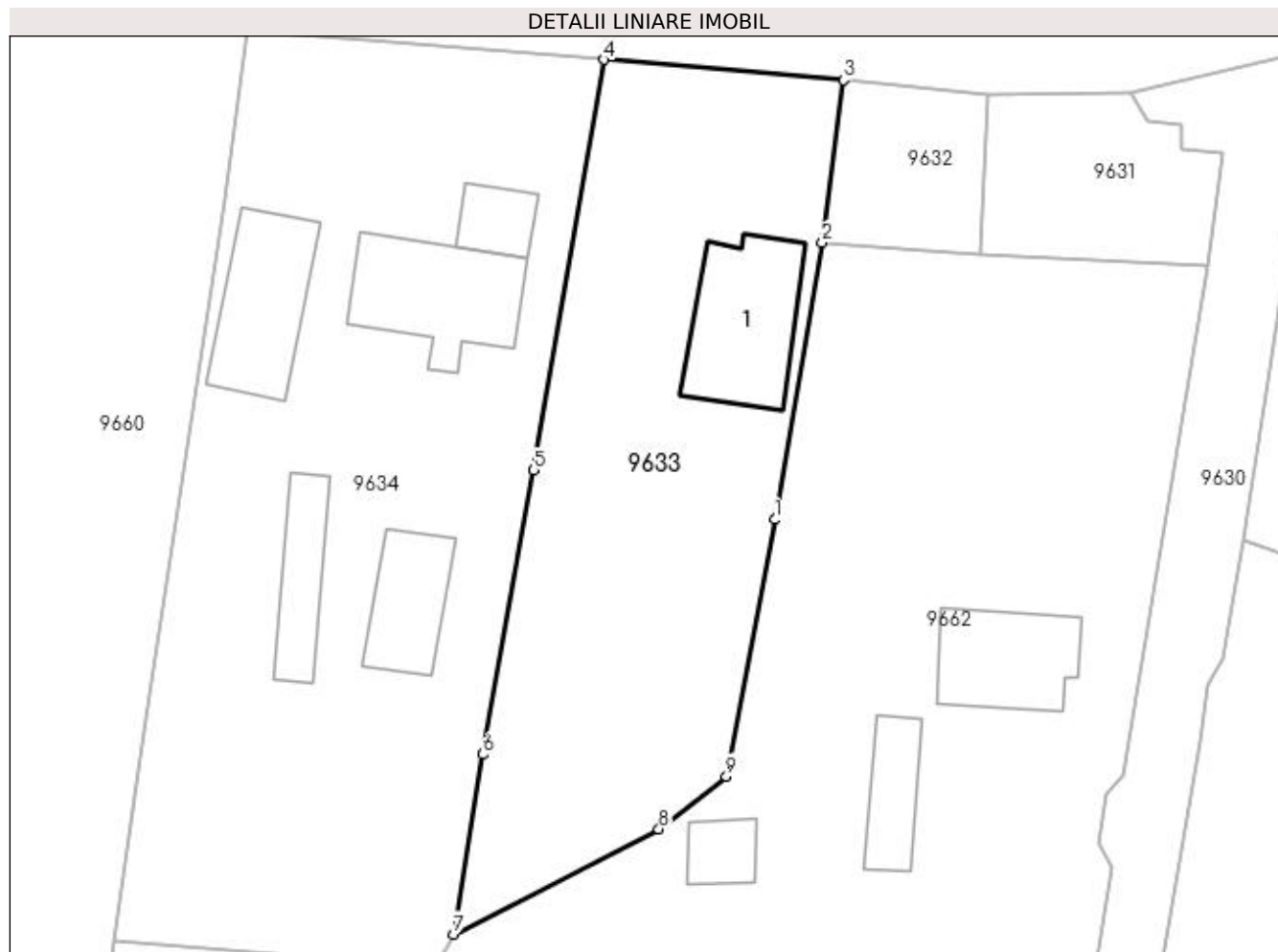
Inscrieri privind dezmembramintele dreptului de proprietate, drepturi reale de garanție și sarcini		Referințe
<b>277350 / 19/11/2021</b>		
Act Notarial nr. ACT DE PARATAJ AUT 2671, din 18/11/2021 emis de DIACONESCU GELU EMILIAN;		
C1	Intabulare, drept de UZUFRACT, dobandit prin Conventie, cota actuala 1/1, cota initiala 1/1 1) NECSUTU ANGELA	A1, A1.1

## Anexa Nr. 1 La Partea I

## Teren

Nr cadastral	Suprafața (mp)*	Observații / Referințe
32736	Din acte: 1.200 Masurata: 1.116	

\* Suprafața este determinată în planul de proiecție Stereo 70.



## Date referitoare la teren

Crt	Categorie folosință	Intra vilan	Suprafața (mp)	Tarla	Parcelă	Nr. topo	Observații / Referințe
1	curți constructii	DA	896	6	93/2	-	
2	vie	DA	220	6	93/2	-	

## Date referitoare la construcții

Crt	Număr	Destinație construcție	Supraf. (mp)	Situație juridică	Observații / Referințe
A1.1		construcții de locuințe	93	Cu acte	Nr. niveluri:2; S. construita la sol:93 mp; S. construita desfasurata:113 mp; CASA DE LOCUIT

## Lungime Segmente

1) Valorile lungimilor segmentelor sunt obținute din proiecție în plan.

Punct început	X / Y	Punct sfârșit	X / Y	Lungime segment (** (m)
1	428.130,734 295.838,439	2	428.134,291 295.859,289	21.151
2	428.134,291 295.859,289	3	428.135,906 295.871,532	12.349

Punct început	X / Y	Punct sfârșit	X / Y	Lungime segment (** (m)
3	428.135,906 295.871,532	4	428.117,829 295.873,06	18.141
4	428.117,829 295.873,06	5	428.112,583 295.842,157	31.345
5	428.112,583 295.842,157	6	428.108,738 295.820,74	21.759
6	428.108,738 295.820,74	7	428.106,541 295.807,206	13.711
7	428.106,541 295.807,206	8	428.121,993 295.815,135	17.368
8	428.121,993 295.815,135	9	428.127,073 295.819,088	6.437
9	428.127,073 295.819,088	1	428.130,734 295.838,439	19.694

\*\* Lungimile segmentelor sunt determinate în planul de proiecție Stereo 70 și sunt rotunjite la 1 milimetru.

\*\*\* Distanța dintre puncte este formată din segmente cumulate ce sunt mai mici decât valoarea 1 milimetru.



**DATE DESPRE IMOBILUL NR. 9634**

Oficiul de Cadastru și Publicitate Imobiliară DOLJ  
Biroul de Cadastru și Publicitate Imobiliară Craiova

**A. Partea I. Descrierea imobilului**

TEREN Intravilan

Adresa: Loc. Zanoaga, Nr. 96, Jud. Dolj, T6, P93, 93/1

Nr. Crt	Nr cadastral Nr. topografic	Suprafața* (mp)	Observații / Referințe
A1	32038	Din acte: 1.400 Masurata: 1.797	Sector cadastral:24 Teren imprejmuit;

**Construcții**

Crt	Nr cadastral Nr. topografic	Adresa	Observații / Referințe
A1.1		Loc. Zanoaga, Nr. 96, Jud. Dolj, T 6 P 93, 93/1	Nr. niveluri:1; S. construita la sol:94 mp; LOCUINTA CU 3 CAMERE, BAIE, 2 HOLURI SI VERANDA CONSTRUITA DIN CARAMIDA, ACOPERITA CU TABLA IN ANUL 1973
A1.2		Loc. Zanoaga, Nr. 96, Jud. Dolj, T 6 P 93, 93/1	Nr. niveluri:1; S. construita la sol:82 mp; ANEXA CU 3 CAMERE CONSTRUITA DIN CARAMIDA ACOPERITA CU TIGLA IN ANUL1988
A1.3		Loc. Zanoaga, Nr. 96, Jud. Dolj, T 6 P 93, 93/1	Nr. niveluri:1; S. construita la sol:55 mp; ANEXA-GRAJD CONSTRUIT DIN CARAMIDA ACOPERIT CU TIGLA
A1.4		Loc. Zanoaga, Nr. 96, Jud. Dolj, T 6 P 93, 93/1	Nr. niveluri:1; S. construita la sol:47 mp; ANEXA-MAGAZIE
A1.5		Loc. Zanoaga, Jud. Dolj	Nr. niveluri:1; S. construita la sol:26 mp; ANEXA

**B. Partea II. Proprietari și acte**

Inscrieri privitoare la dreptul de proprietate și alte drepturi reale		Referințe
/		
Act Normativ nr. LEGEA 7, din 13/03/1996 emis de GUVERNUL ROMANIEI;		
B1	Intabulare, drept de PROPRIETATE, dobandit prin Lege, cota actuala 1/1, cota initiala 1/1 1) NITA GABRIEL LUCIAN	A1.4, A1.5
<b>67278 / 12/06/2015</b>		
Act Notarial nr. CONTRACT DE DONATIE CU SARCINI AUT NR 1027, din 12/06/2015 emis de NP GAGEATU ILIE;		
B2	Intabulare, drept de PROPRIETATE, dobandit prin Conventie, cota actuala 1/1, cota initiala 1/1 1) NITA GABRIEL LUCIAN	A1, A1.1, A1.2, A1.3

**C. Partea III. SARCINI**

Inscrieri privind dezmembramintele dreptului de proprietate, drepturi reale de garanție și sarcini		Referințe
<b>67278 / 12/06/2015</b>		
Act Notarial nr. CONTRACT DE DONATIE CU SARCINI AUT NR 1027, din 12/06/2015 emis de NP GAGEATU ILIE;		
C1	Intabulare, drept de UZUFRUCT 1) DINU ELENA, LIPSĂ CNP	A1, A1.1, A1.2, A1.3
C2	Intabulare, drept de IPOTECA LEGALA, Valoare:0 CE ARE CA OBIECT PLATA RENTEI ÎN BANI CORESPUNZĂTOARE ÎNTREȚINERII NEEEXECUTATE 1) DINU ELENA, LIPSĂ CNP	A1, A1.1, A1.2, A1.3

## Anexa Nr. 1 La Partea I

## Teren

Nr cadastral	Suprafața (mp)*	Observații / Referințe
32038	Din acte: 1.400 Masurata: 1.797	

\* Suprafața este determinată în planul de proiecție Stereo 70.



## Date referitoare la teren

Crt	Categorie folosință	Intra vilan	Suprafața (mp)	Tarla	Parcelă	Nr. topo	Observații / Referințe
1	curți construcții	DA	1.797	6	93, 93/1	-	

## Date referitoare la construcții

Crt	Număr	Destinație construcție	Supraf. (mp)	Situație juridică	Observații / Referințe
A1.1		construcții de locuințe	Din acte: 78 Masurata: 94	Cu acte	Nr. niveluri:1; S. construita la sol:94 mp; LOCUINTA CU 3 CAMERE, BAIE, 2 HOLURI SI VERANDA CONSTRUITA DIN CARAMIDA, ACOPERITA CU TABLA IN ANUL 1973
A1.2		construcții anexa	82	Cu acte	Nr. niveluri:1; S. construita la sol:82 mp; ANEXA CU 3 CAMERE CONSTRUITA DIN CARAMIDA ACOPERITA CU TIGLA IN ANUL1988
A1.3		construcții anexa	55	Cu acte	Nr. niveluri:1; S. construita la sol:55 mp; ANEXA-GRAJD CONSTRUIT DIN CARAMIDA ACOPERIT CU TIGLA
A1.4		construcții anexa	47	Cu acte	Nr. niveluri:1; S. construita la sol:47 mp; ANEXA- MAGAZIE
A1.5		construcții anexa	26	Cu acte	Nr. niveluri:1; S. construita la sol:26 mp; ANEXA

**Lungime Segmente**

1) Valorile lungimilor segmentelor sunt obținute din proiecție în plan.

Punct început	X / Y	Punct sfârșit	X / Y	Lungime segment (** (m)
1	428.117,829 295.873,06	2	428.091,045 295.875,199	26.87
2	428.091,045 295.875,199	3	428.089,27 295.862,439	12.883
3	428.089,27 295.862,439	4	428.083,37 295.823,414	39.468
4	428.083,37 295.823,414	5	428.080,984 295.806,68	16.903
5	428.080,984 295.806,68	6	428.105,119 295.804,718	24.215
6	428.105,119 295.804,718	7	428.106,541 295.807,206	2.866
7	428.106,541 295.807,206	8	428.108,738 295.820,74	13.711
8	428.108,738 295.820,74	9	428.112,583 295.842,157	21.759
9	428.112,583 295.842,157	1	428.117,829 295.873,06	31.345

\*\* Lungimile segmentelor sunt determinate în planul de proiecție Stereo 70 și sunt rotunjite la 1 milimetru.

\*\*\* Distanța dintre puncte este formată din segmente cumulate ce sunt mai mici decât valoarea 1 milimetru.





**DATE DESPRE IMOBILUL NR. 9635**

Oficiul de Cadastru și Publicitate Imobiliară DOLJ  
Biroul de Cadastru și Publicitate Imobiliară Craiova

**A. Partea I. Descrierea imobilului**

TEREN Intravilan

Adresa: Loc. Zanoaga, Nr. 95, Jud. Dolj, T6, P91,91/1

Nr. Crt	Nr cadastral Nr. topografic	Suprafața* (mp)	Observații / Referințe
A1		Din acte: 900 Masurata: 962	Sector cadastral:24 Teren imprejmuit;

**Construcții**

Crt	Nr cadastral Nr. topografic	Adresa	Observații / Referințe
A1.1		Loc. Zanoaga, Jud. Dolj	Nr. niveluri:1; S. construita la sol:49 mp; CONSTRUITA DIN CARAMIDA, ACOPERITA CU TIGLA
A1.2		Loc. Zanoaga, Jud. Dolj	Nr. niveluri:1; S. construita la sol:31 mp; ANEXA

**B. Partea II. Proprietari și acte**

Inscrieri privitoare la dreptul de proprietate și alte drepturi reale	Referințe
/	
Act Administrativ nr. TDP 279-42780, din 15/02/1995 emis de CONSILIUL JUDETEAN DOLJ (CERTIFICAT DE DECES SERIA DM, NR. 884422);	
B1	A1
Intabulare, drept de PROPRIETATE, dobandit prin Reconstituire, cota actuala 1/1, cota initiala 1/1 1) <b>CATANA ION</b> , LIPSĂ CNP DEFUNCT:Da	
Act Normativ nr. LEGEA 7, din 13/03/1996 emis de GUVERNUL ROMANIEI;	
B2	A1.1, A1.2
Intabulare, drept de PROPRIETATE, dobandit prin Lege, cota actuala 1/1, cota initiala 1/1 1) <b>CATANA ION</b> , LIPSĂ CNP DEFUNCT:Da	

**C. Partea III. SARCINI .**

Inscrieri privind dezmembramintele dreptului de proprietate, drepturi reale de garanție și sarcini	Referințe
NU SUNT	

## Anexa Nr. 1 La Partea I

## Teren

Nr cadastral	Suprafața (mp)*	Observații / Referințe
	Din acte: 900 Masurata: 962	

\* Suprafața este determinată în planul de proiecție Stereo 70.



## Date referitoare la teren

Crt	Categorie folosință	Intra vilan	Suprafața (mp)	Tarla	Parcelă	Nr. topo	Observații / Referințe
1	curți constructii	DA	600	6	91	-	
2	arabil	DA	362	6	91/1	-	

## Date referitoare la construcții

Crt	Număr	Destinație construcție	Supraf. (mp)	Situație juridică	Observații / Referințe
A1.1		construcții de locuințe	49	Cu acte	Nr. niveluri:1; S. construita la sol:49 mp; CONSTRUITA DIN CARAMIDA, ACOPERITA CU TIGLA
A1.2		construcții anexa	31	Cu acte	Nr. niveluri:1; S. construita la sol:31 mp; ANEXA

## Lungime Segmente

1) Valorile lungimilor segmentelor sunt obținute din proiecție în plan.

Punct început	X / Y	Punct sfârșit	X / Y	Lungime segment (** (m)
1	428.052,975 295.801,347	2	428.056,665 295.827,532	26.444

Punct început	X / Y	Punct sfârșit	X / Y	Lungime segment (** (m)
2	428.056,665 295.827,532	3	428.058,975 295.840,167	12.845
3	428.058,975 295.840,167	4	428.064,521 295.875,812	36.073
4	428.064,521 295.875,812	5	428.050,637 295.875,852	13.884
5	428.050,637 295.875,852	6	428.044,219 295.827,979	48.301
6	428.044,219 295.827,979	7	428.040,588 295.803,095	25.147
7	428.040,588 295.803,095	1	428.052,975 295.801,347	12.51

\*\* Lungimile segmentelor sunt determinate în planul de proiecție Stereo 70 și sunt rotunjite la 1 milimetru.

\*\*\* Distanța dintre puncte este formată din segmente cumulate ce sunt mai mici decât valoarea 1 milimetru.



**DATE DESPRE IMOBILUL NR. 9636**

Oficiul de Cadastru și Publicitate Imobiliară DOLJ  
Biroul de Cadastru și Publicitate Imobiliară Craiova

**A. Partea I. Descrierea imobilului**

TEREN Intravilan

Adresa: Loc. Zanoaga, Nr. 94, Jud. Dolj, T6, P90, 90/1 90/2

Nr. Crt	Nr cadastral Nr. topografic	Suprafața* (mp)	Observații / Referințe
A1		Din acte: 2.700 Masurata: 1.419	Sector cadastral:24 Teren imprejmuit;

**Construcții**

Crt	Nr cadastral Nr. topografic	Adresa	Observații / Referințe
A1.1		Loc. Zanoaga, Jud. Dolj	Nr. niveluri:1; S. construita la sol:84 mp; CONSTRUITA DIN CARAMIDA, ACOPERITA CU TABLA
A1.2		Loc. Zanoaga, Jud. Dolj	Nr. niveluri:2; S. construita la sol:80 mp; ANEXA

**B. Partea II. Proprietari și acte**

Inscrieri privitoare la dreptul de proprietate și alte drepturi reale	Referințe
/	
Act Administrativ nr. TDP 1403-44813, din 08/09/1997 emis de CONSILIUL JUDETEAN DOLJ (CERTIFICAT DE DECES SERIA DC, NR. 675831, CERTIFICAT DE DECES SERIA D9, NR. 797612, CERTIFICAT DE DECES SERIA D11, NR. 791536);	
B1	A1
Intabulare, drept de PROPRIETATE, dobandit prin Reconstituire, cota actuala 1/1, cota initiala 1/1	
1) DIACONEASA GHEORGHE, LIPSĂ CNP	
2) DIACONEASA CONSTANTIN, LIPSĂ CNP DEFUNCT:Da	
3) BADEA VICTORIA, LIPSĂ CNP DEFUNCT:Da	
4) DIACONEASA ION, LIPSĂ CNP DEFUNCT:Da	
Act Normativ nr. LEGEA 7, din 13/03/1996 emis de GUVERNUL ROMANIEI;	
B2	A1.1, A1.2
Intabulare, drept de PROPRIETATE, dobandit prin Lege, cota actuala 1/1, cota initiala 1/1	
1) BADEA VICTORIA, LIPSĂ CNP DEFUNCT:Da	
2) DIACONEASA CONSTANTIN, LIPSĂ CNP DEFUNCT:Da	
3) DIACONEASA GHEORGHE, LIPSĂ CNP	
4) DIACONEASA ION, LIPSĂ CNP DEFUNCT:Da	

**C. Partea III. SARCINI .**

Inscrieri privind dezmembramintele dreptului de proprietate, drepturi reale de garanție și sarcini	Referințe
NU SUNT	

## Anexa Nr. 1 La Partea I

## Teren

Nr cadastral	Suprafața (mp)*	Observații / Referințe
	Din acte: 2.700 Masurata: 1.419	

\* Suprafața este determinată în planul de proiecție Stereo 70.



## Date referitoare la teren

Crt	Categorie folosință	Intra vilan	Suprafața (mp)	Tarla	Parcelă	Nr. topo	Observații / Referințe
1	curți constructii	DA	600	6	90	-	
2	arabil	DA	819	6	90/1 90/2	-	

## Date referitoare la construcții

Crt	Număr	Destinație construcție	Supraf. (mp)	Situație juridică	Observații / Referințe
A1.1		construcții de locuințe	84	Cu acte	Nr. niveluri:1; S. construita la sol:84 mp; CONSTRUITA DIN CARAMIDA, ACOPERITA CU TABLA
A1.2		construcții anexa	80	Cu acte	Nr. niveluri:2; S. construita la sol:80 mp; ANEXA

## Lungime Segmente

1) Valorile lungimilor segmentelor sunt obținute din proiecție în plan.

Punct început	X / Y	Punct sfârșit	X / Y	Lungime segment (** (m)
1	428.044,219 295.827,979	2	428.050,637 295.875,852	48.301

Punct început	X / Y	Punct sfârşit	X / Y	Lungime segment (** (m)
2	428.050,637 295.875,852	3	428.030,442 295.874,705	20.228
3	428.030,442 295.874,705	4	428.021,08 295.806,23	69.112
4	428.021,08 295.806,23	5	428.040,588 295.803,095	19.758
5	428.040,588 295.803,095	1	428.044,219 295.827,979	25.147

\*\* Lungimile segmentelor sunt determinate în planul de proiecție Stereo 70 și sunt rotunjite la 1 milimetru.

\*\*\* Distanța dintre puncte este formată din segmente cumulate ce sunt mai mici decât valoarea 1 milimetru.





**DATE DESPRE IMOBILUL NR. 9637**

Oficiul de Cadastru și Publicitate Imobiliară DOLJ  
Biroul de Cadastru și Publicitate Imobiliară Craiova

**A. Partea I. Descrierea imobilului**

TEREN Intravilan

Adresa: Loc. Zanoaga, Nr. 93, Jud. Dolj, T6, P170, 170/1 170/2

Nr. Crt	Nr cadastral Nr. topografic	Suprafața* (mp)	Observații / Referințe
A1		Din acte: 1.700 Masurata: 1.068	Sector cadastral:24 Teren imprejmuit;

**Construcții**

Crt	Nr cadastral Nr. topografic	Adresa	Observații / Referințe
A1.1		Loc. Zanoaga, Jud. Dolj	Nr. niveluri:1; S. construita la sol:53 mp; CONSTRUITA DIN CARAMIDA, ACOPERITA CU TABLA
A1.2		Loc. Zanoaga, Jud. Dolj	Nr. niveluri:1; S. construita la sol:39 mp; ANEXA
A1.3		Loc. Zanoaga, Jud. Dolj	Nr. niveluri:1; S. construita la sol:8 mp; ANEXA

**B. Partea II. Proprietari și acte**

Inscrieri privitoare la dreptul de proprietate și alte drepturi reale		Referințe
/		
Act Notarial nr. CVC AUT NR 2456, din 25/05/1998 emis de BNP GAGEATU ILIE;		
B1	Intabulare, drept de PROPRIETATE, dobandit prin Conventie, cota actuala 1/1, cota initiala 1/1 1) CATANA ILIE DEFUNCT:Da 2) CATANA GETA 3) CATANA ION, LIPSĂ CNP 4) CATANA MARIN, LIPSĂ CNP	A1
Act Normativ nr. LEGEA 7, din 13/03/1996 emis de GUVERNUL ROMANIEI;		
B2	Intabulare, drept de PROPRIETATE, dobandit prin Lege, cota actuala 1/1, cota initiala 1/1 1) CATANA ION, LIPSĂ CNP 2) CATANA GETA 3) CATANA ILIE DEFUNCT:Da 4) CATANA MARIN, LIPSĂ CNP	A1.1, A1.2, A1.3

**C. Partea III. SARCINI .**

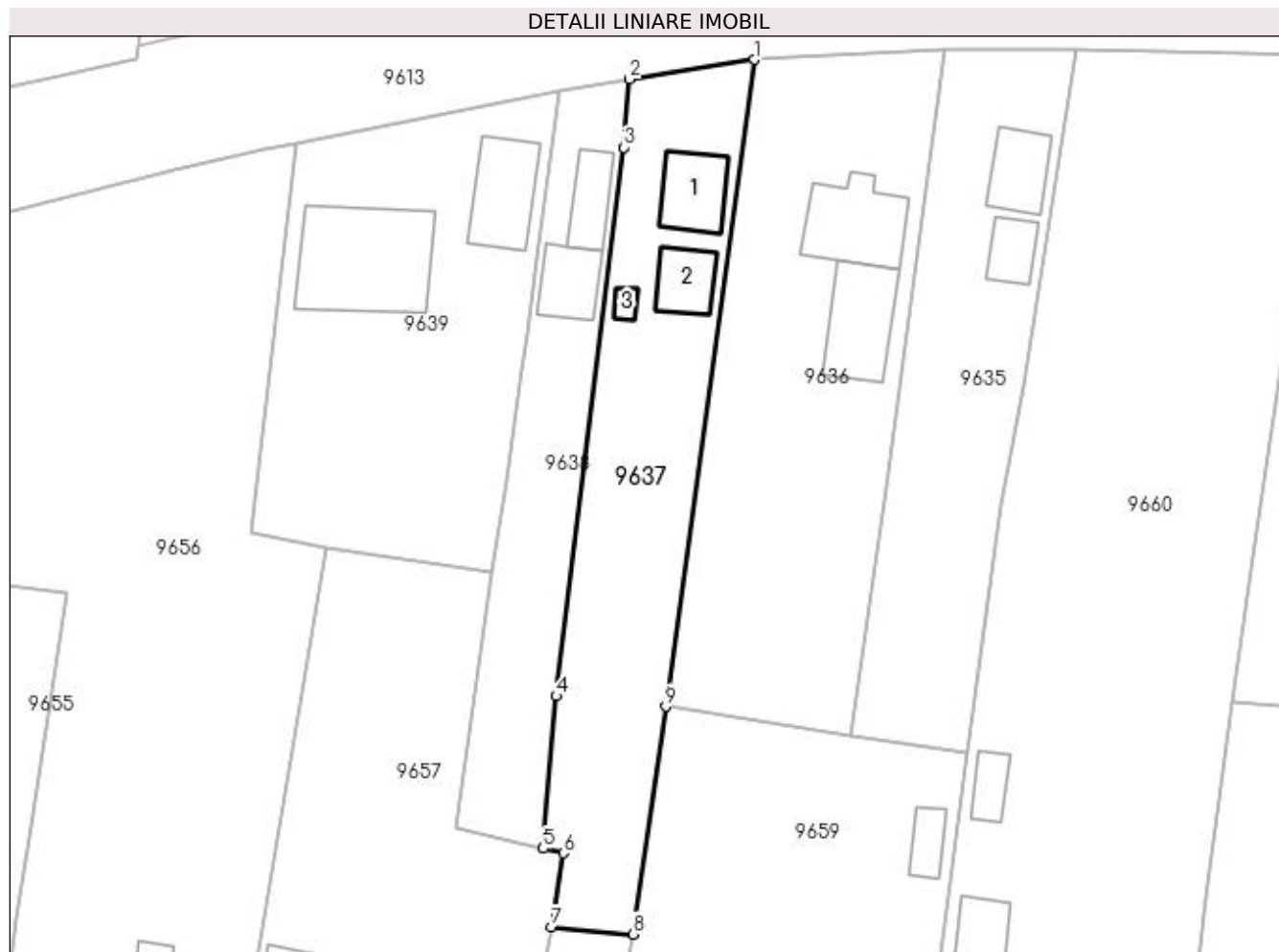
Inscrieri privind dezmembramintele dreptului de proprietate, drepturi reale de garanție și sarcini	Referințe
NU SUNT	

## Anexa Nr. 1 La Partea I

## Teren

Nr cadastral	Suprafața (mp)*	Observații / Referințe
	Din acte: 1.700 Masurata: 1.068	

\* Suprafața este determinată în planul de proiecție Stereo 70.



## Date referitoare la teren

Crt	Categorie folosință	Intravilan	Suprafața (mp)	Tarla	Parcelă	Nr. topo	Observații / Referințe
1	curți constructii	DA	578	6	170	-	
2	arabil	DA	490	6	170/1 170/2	-	

## Date referitoare la construcții

Crt	Număr	Destinație construcție	Supraf. (mp)	Situație juridică	Observații / Referințe
A1.1		construcții de locuințe	53	Cu acte	Nr. niveluri:1; S. construita la sol:53 mp; CONSTRUITA DIN CARAMIDA, ACOPERITA CU TABLA
A1.2		construcții anexa	39	Cu acte	Nr. niveluri:1; S. construita la sol:39 mp; ANEXA
A1.3		construcții anexa	8	Cu acte	Nr. niveluri:1; S. construita la sol:8 mp; ANEXA

## Lungime Segmente

1) Valorile lungimilor segmentelor sunt obținute din proiecție în plan.

Punct început	X / Y	Punct sfârșit	X / Y	Lungime segment (** (m)
1	428.030,442 295.874,705	2	428.017,265 295.872,66	13.335

Punct început	X / Y	Punct sfârșit	X / Y	Lungime segment (** (m)
2	428.017,265 295.872,66	3	428.016,626 295.865,43	7.258
3	428.016,626 295.865,43	4	428.009,495 295.807,343	58.523
4	428.009,495 295.807,343	5	428.008,105 295.791,208	16.195
5	428.008,105 295.791,208	6	428.010,229 295.790,712	2.181
6	428.010,229 295.790,712	7	428.009,02 295.782,901	7.904
7	428.009,02 295.782,901	8	428.017,621 295.782,127	8.635
8	428.017,621 295.782,127	9	428.021,08 295.806,23	24.35
9	428.021,08 295.806,23	1	428.030,442 295.874,705	69.112

\*\* Lungimile segmentelor sunt determinate în planul de proiecție Stereo 70 și sunt rotunjite la 1 milimetru.

\*\*\* Distanța dintre puncte este formată din segmente cumulate ce sunt mai mici decât valoarea 1 milimetru.



**DATE DESPRE IMOBILUL NR. 9638**

Oficiul de Cadastru și Publicitate Imobiliară DOLJ  
Biroul de Cadastru și Publicitate Imobiliară Craiova

**A. Partea I. Descrierea imobilului**

TEREN Intravilan

Adresa: Loc. Zanoaga, Nr. 93A, Jud. Dolj, T6, P170, 170/1 170/2

Nr. Crt	Nr cadastral Nr. topografic	Suprafața* (mp)	Observații / Referințe
A1		Din acte: 1.700 Masurata: 655	Sector cadastral:24 Teren imprejmuit;

**Construcții**

Crt	Nr cadastral Nr. topografic	Adresa	Observații / Referințe
A1.1		Loc. Zanoaga, Jud. Dolj	Nr. niveluri:1; S. construita la sol:39 mp; CONSTRUITA DIN CARAMIDA, ACOPERITA CU TABLA
A1.2		Loc. Zanoaga, Jud. Dolj	Nr. niveluri:2; S. construita la sol:45 mp; ANEXA

**B. Partea II. Proprietari și acte**

Inscrieri privitoare la dreptul de proprietate și alte drepturi reale		Referințe
/		
Act Notarial nr. CVC 2455, din 25/05/1998 emis de BNP GAGEATU ILIE;		
B1	Intabulare, drept de PROPRIETATE, dobandit prin Conventie, cota actuala 1/1, cota initiala 1/1 1) CATANA ANGELA	A1
Act Normativ nr. LEGEA 7, din 13/03/1996 emis de GUVERNUL ROMANIEI;		
B2	Intabulare, drept de PROPRIETATE, dobandit prin Lege, cota actuala 1/1, cota initiala 1/1 1) CATANA ANGELA	A1.1, A1.2

**C. Partea III. SARCINI .**

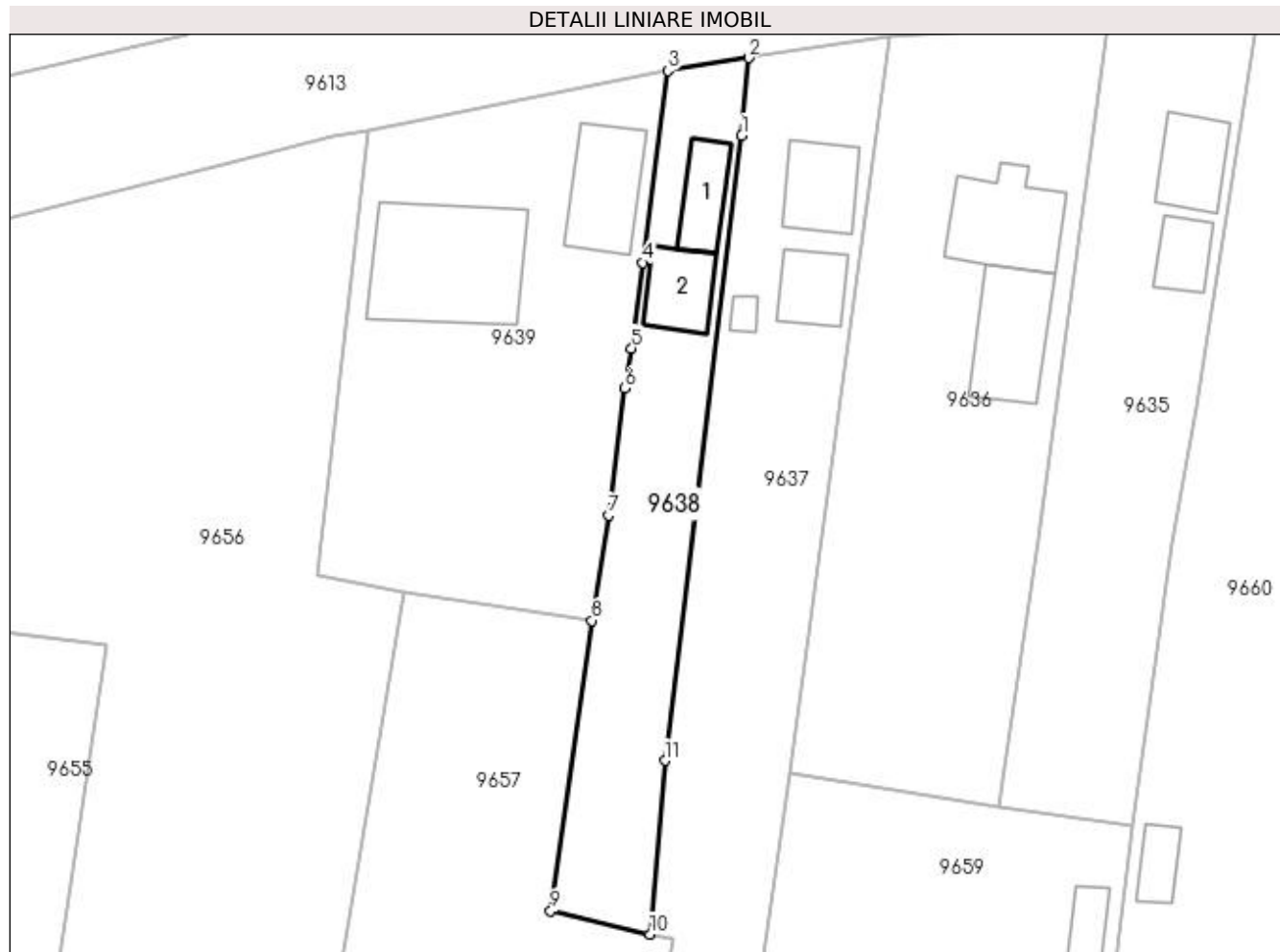
Inscrieri privind dezmembramintele dreptului de proprietate, drepturi reale de garanție și sarcini	Referințe
NU SUNT	

## Anexa Nr. 1 La Partea I

## Teren

Nr cadastral	Suprafața (mp)*	Observații / Referințe
	Din acte: 1.700 Masurata: 655	

\* Suprafața este determinată în planul de proiecție Stereo 70.



## Date referitoare la teren

Crt	Categorie folosință	Intra vilan	Suprafața (mp)	Tarla	Parcelă	Nr. topo	Observații / Referințe
1	curți constructii	DA	315	6	170	-	
2	arabil	DA	340	6	170/1 170/2	-	

## Date referitoare la construcții

Crt	Număr	Destinație construcție	Supraf. (mp)	Situație juridică	Observații / Referințe
A1.1		construcții de locuințe	39	Cu acte	Nr. niveluri:1; S. construita la sol:39 mp; CONSTRUITA DIN CARAMIDA, ACOPERITA CU TABLA
A1.2		construcții anexa	45	Cu acte	Nr. niveluri:2; S. construita la sol:45 mp; ANEXA

## Lungime Segmente

1) Valorile lungimilor segmentelor sunt obținute din proiecție în plan.

Punct început	X / Y	Punct sfârșit	X / Y	Lungime segment (** (m)
1	428.016,626 295.865,43	2	428.017,265 295.872,66	7.258

Punct început	X / Y	Punct sfârșit	X / Y	Lungime segment (** (m)
2	428.017,265 295.872,66	3	428.009,759 295.871,471	7.6
3	428.009,759 295.871,471	4	428.007,403 295.853,632	17.994
4	428.007,403 295.853,632	5	428.006,379 295.845,675	8.023
5	428.006,379 295.845,675	6	428.005,743 295.841,949	3.78
6	428.005,743 295.841,949	7	428.004,229 295.830,159	11.887
7	428.004,229 295.830,159	8	428.002,702 295.820,366	9.911
8	428.002,702 295.820,366	9	427.998,864 295.793,368	27.269
9	427.998,864 295.793,368	10	428.008,105 295.791,208	9.49
10	428.008,105 295.791,208	11	428.009,495 295.807,343	16.195
11	428.009,495 295.807,343	1	428.016,626 295.865,43	58.523

\*\* Lungimile segmentelor sunt determinate în planul de proiecție Stereo 70 și sunt rotunjite la 1 milimetru.

\*\*\* Distanța dintre puncte este formată din segmente cumulate ce sunt mai mici decât valoarea 1 milimetru.





**DATE DESPRE IMOBILUL NR. 9639**

Oficiul de Cadastru și Publicitate Imobiliară DOLJ  
Biroul de Cadastru și Publicitate Imobiliară Craiova

**A. Partea I. Descrierea imobilului**

TEREN Intravilan

Adresa: Loc. Zanoaga, Nr. 92, Jud. Dolj, T6, P88

Nr. Crt	Nr cadastral Nr. topografic	Suprafața* (mp)	Observații / Referințe
A1	34519	Din acte: 1.200 Masurata: 1.236	Sector cadastral:24 Teren imprejmuit;

**Construcții**

Crt	Nr cadastral Nr. topografic	Adresa	Observații / Referințe
A1.1		Loc. Zanoaga, Nr. 92, Jud. Dolj, Fosta T6, P88, jud. Dolj.	Nr. niveluri:1; S. construita la sol:72 mp; C1 - locuinta, P, construita in anul 1991, cu Scd =72mp:parter - 3 camere, 1 sala si 1 hol;
A1.2		Loc. Zanoaga, Nr. 92, Jud. Dolj	Nr. niveluri:2; S. construita la sol:150 mp; LOCUINTA

**B. Partea II. Proprietari și acte**

Inscrieri privitoare la dreptul de proprietate și alte drepturi reale		Referințe
/		
Act Normativ nr. LEGEA 7, din 13/03/1996 emis de GUVERNUL ROMANIEI;		
B1	Intabulare, drept de PROPRIETATE, dobandit prin Lege, cota actuala 1/1, cota initiala 1/1 1) GREERE MARINELA-NINA 2) GREERE FLORIN	A1.2
<b>10611 / 23/01/2020</b>		
Act Notarial nr. CONTRACT DE VANZARE AUT. NR. 130, din 22/01/2020 emis de TOMITA DANA EUGENIA;		
B2	Intabulare, drept de PROPRIETATE, dobandit prin Conventie, cota actuala 1/1, cota initiala 1/1 1) GREERE FLORIN 2) GREERE MARINELA-NINA	A1, A1.1

**C. Partea III. SARCINI .**

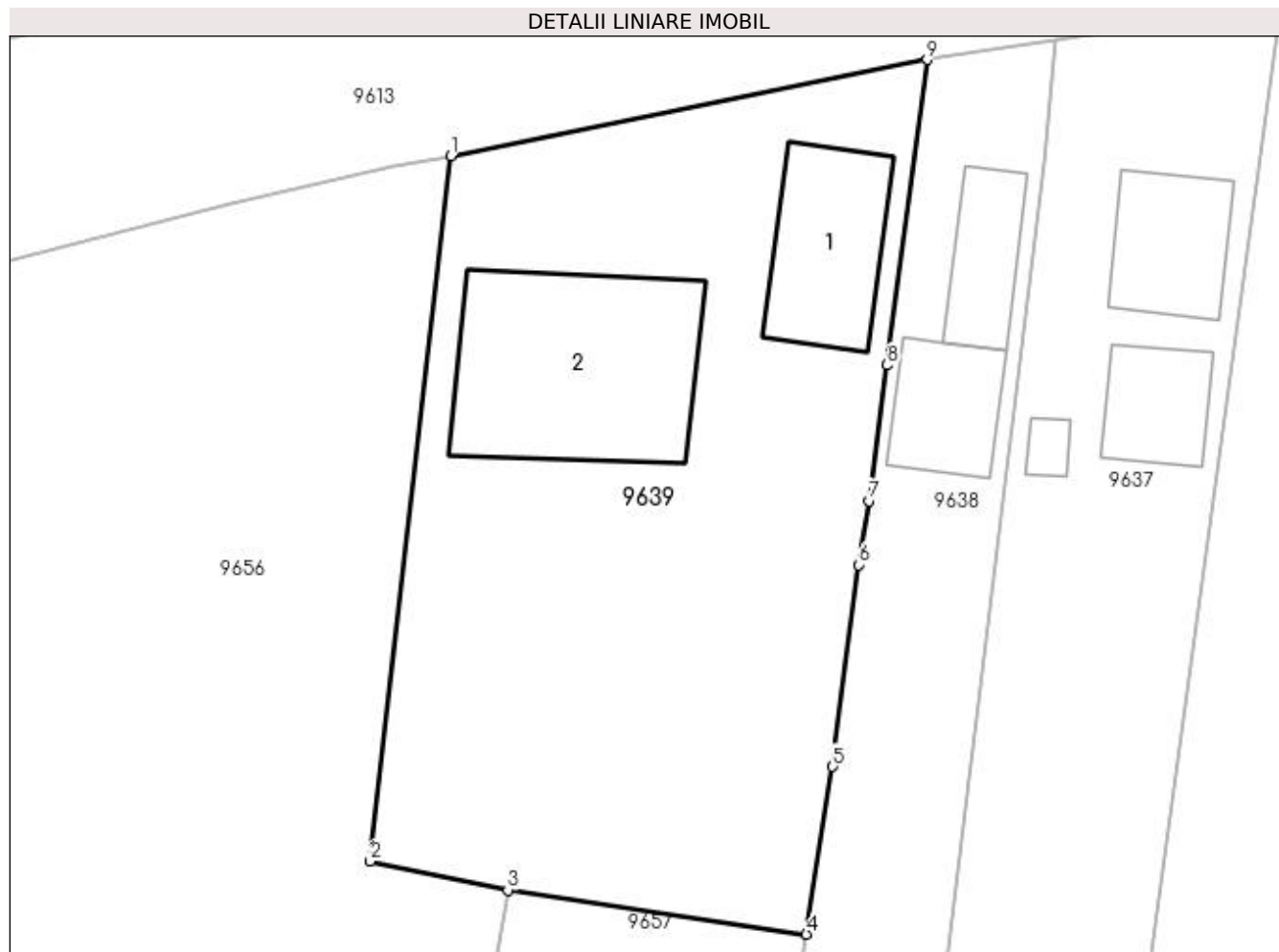
Inscrieri privind dezmembramintele dreptului de proprietate, drepturi reale de garanție și sarcini	Referințe
NU SUNT	

## Anexa Nr. 1 La Partea I

## Teren

Nr cadastral	Suprafața (mp)*	Observații / Referințe
34519	Din acte: 1.200 Masurata: 1.236	

\* Suprafața este determinată în planul de proiecție Stereo 70.



## Date referitoare la teren

Crt	Categorie folosință	Intra vilan	Suprafața (mp)	Tarla	Parcelă	Nr. topo	Observații / Referințe
1	curți constructii	DA	800	6	88	-	
2	arabil	DA	436	6	88	-	

## Date referitoare la construcții

Crt	Număr	Destinație construcție	Supraf. (mp)	Situație juridică	Observații / Referințe
A1.1		construcții de locuințe	72	Cu acte	Nr. niveluri:1; S. construita la sol:72 mp; C1 - locuinta, P, construita in anul 1991, cu Scd =72mp:parter - 3 camere, 1 sala si 1 hol;
A1.2		construcții de locuințe	150	Cu acte	Nr. niveluri:2; S. construita la sol:150 mp; LOCUINTA

## Lungime Segmente

1) Valorile lungimilor segmentelor sunt obținute din proiecție în plan.

Punct început	X / Y	Punct sfârșit	X / Y	Lungime segment (** (m)
1	427.981,933 295.865,842	2	427.977,208 295.824,639	41.473

Punct început	X / Y	Punct sfârșit	X / Y	Lungime segment (** (m)
2	427.977,208 295.824,639	3	427.985,247 295.822,947	8.215
3	427.985,247 295.822,947	4	428.002,702 295.820,366	17.645
4	428.002,702 295.820,366	5	428.004,229 295.830,159	9.911
5	428.004,229 295.830,159	6	428.005,743 295.841,949	11.887
6	428.005,743 295.841,949	7	428.006,379 295.845,675	3.78
7	428.006,379 295.845,675	8	428.007,403 295.853,632	8.023
8	428.007,403 295.853,632	9	428.009,759 295.871,471	17.994
9	428.009,759 295.871,471	1	427.981,933 295.865,842	28.389

\*\* Lungimile segmentelor sunt determinate în planul de proiecție Stereo 70 și sunt rotunjite la 1 milimetru.

\*\*\* Distanța dintre puncte este formată din segmente cumulate ce sunt mai mici decât valoarea 1 milimetru.



**DATE DESPRE IMOBILUL NR. 9640**

Oficiul de Cadastru și Publicitate Imobiliară DOLJ  
Biroul de Cadastru și Publicitate Imobiliară Craiova

**A. Partea I. Descrierea imobilului**

TEREN Intravilan

Adresa: Loc. Zanoaga, Nr. 91, Jud. Dolj, T6, P84

Nr. Crt	Nr cadastral Nr. topografic	Suprafața* (mp)	Observații / Referințe
A1		Din acte: 640 Masurata: 604	Sector cadastral:24 Teren imprejmuit;

**Construcții**

Crt	Nr cadastral Nr. topografic	Adresa	Observații / Referințe
A1.1		Loc. Zanoaga, Jud. Dolj	Nr. niveluri:2; S. construita la sol:57 mp; CONSTRUITA DIN CARAMIDA, ACOPERITA CU TABLA
A1.2		Loc. Zanoaga, Jud. Dolj	Nr. niveluri:1; S. construita la sol:28 mp; ANEXA

**B. Partea II. Proprietari și acte**

Inscrieri privitoare la dreptul de proprietate și alte drepturi reale		Referințe
/		
Act Administrativ nr. TDP 2883, din 28/07/2004 emis de CONSILIUL JUDETEAN DOLJ;		
B1	Intabulare, drept de PROPRIETATE, dobandit prin Reconstituire, cota actuala 1/1, cota initiala 1/1 1) GHEORGHE ION, LIPSĂ CNP	A1
Act Notarial nr. CVC AUT NR 31843, din 25/12/1985 emis de NOTARIATUL DE STAT;		
B2	Intabulare, drept de PROPRIETATE, dobandit prin Conventie, cota actuala 1/1, cota initiala 1/1 1) VARZAR ELENA	A1.1, A1.2

**C. Partea III. SARCINI .**

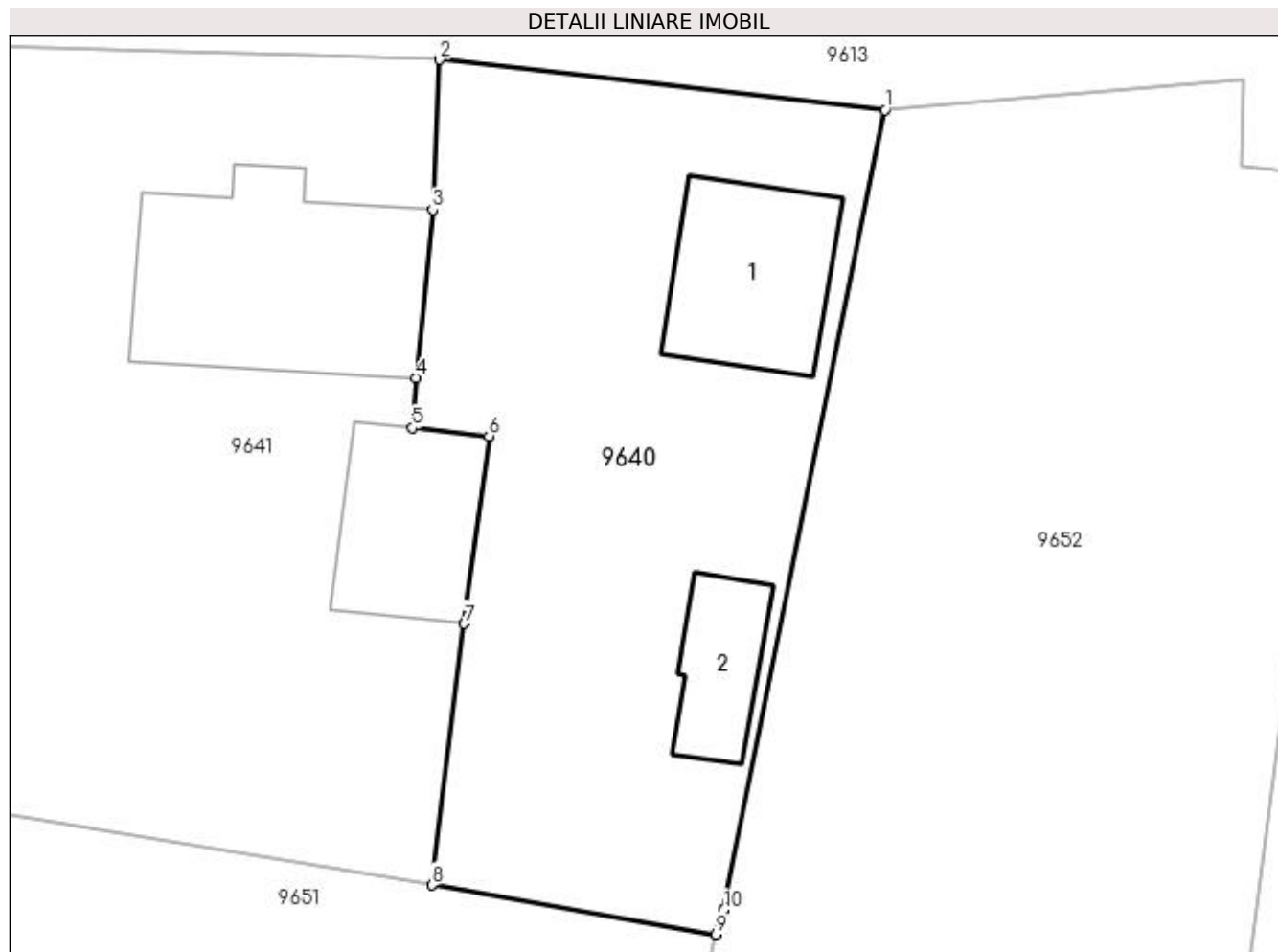
Inscrieri privind dezmembramintele dreptului de proprietate, drepturi reale de garanție și sarcini	Referințe
NU SUNT	

## Anexa Nr. 1 La Partea I

## Teren

Nr cadastral	Suprafața (mp)*	Observații / Referințe
	Din acte: 640 Masurata: 604	

\* Suprafața este determinată în planul de proiecție Stereo 70.



## Date referitoare la teren

Crt	Categorie folosință	Intravilan	Suprafața (mp)	Tarla	Parcelă	Nr. topo	Observații / Referințe
1	curți construcții	DA	604	6	84	-	IDENTIC CU T2

## Date referitoare la construcții

Crt	Număr	Destinație construcție	Supraf. (mp)	Situație juridică	Observații / Referințe
A1.1		construcții de locuințe	57	Cu acte	Nr. niveluri:2; S. construita la sol:57 mp; CONSTRUITA DIN CARAMIDA, ACOPERITA CU TABLA
A1.2		construcții anexa	28	Cu acte	Nr. niveluri:1; S. construita la sol:28 mp; ANEXA

## Lungime Segmente

1) Valorile lungimilor segmentelor sunt obținute din proiecție în plan.

Punct început	X / Y	Punct sfârșit	X / Y	Lungime segment (** (m)
1	427.894,35 295.849,491	2	427.874,304 295.851,755	20.173
2	427.874,304 295.851,755	3	427.873,988 295.845,003	6.759

Punct început	X / Y	Punct sfârşit	X / Y	Lungime segment (** (m)
3	427.873,988 295.845,003	4	427.873,24 295.837,432	7.608
4	427.873,24 295.837,432	5	427.873,074 295.835,181	2.257
5	427.873,074 295.835,181	6	427.876,525 295.834,822	3.47
6	427.876,525 295.834,822	7	427.875,42 295.826,365	8.529
7	427.875,42 295.826,365	8	427.873,957 295.814,607	11.848
8	427.873,957 295.814,607	9	427.886,736 295.812,394	12.969
9	427.886,736 295.812,394	10	427.887,09 295.813,473	1.136
10	427.887,09 295.813,473	1	427.894,35 295.849,491	36.742

\*\* Lungimile segmentelor sunt determinate în planul de proiecție Stereo 70 și sunt rotunjite la 1 milimetru.

\*\*\* Distanța dintre puncte este formată din segmente cumulate ce sunt mai mici decât valoarea 1 milimetru.





**DATE DESPRE IMOBILUL NR. 9641**

Oficiul de Cadastru și Publicitate Imobiliară DOLJ  
Biroul de Cadastru și Publicitate Imobiliară Craiova

**A. Partea I. Descrierea imobilului**

TEREN Intravilan

Adresa: Loc. Zanoaga, Nr. 90, Jud. Dolj, T6, P85

Nr. Crt	Nr cadastral Nr. topografic	Suprafața* (mp)	Observații / Referințe
A1		Din acte: 643 Masurata: 864	Sector cadastral:24 Teren imprejmuit;

**Construcții**

Crt	Nr cadastral Nr. topografic	Adresa	Observații / Referințe
A1.1		Loc. Zanoaga, Jud. Dolj	Nr. niveluri:1; S. construita la sol:105 mp; CONSTRUITA DIN CARAMIDA, ACOPERITA CU TABLA
A1.2		Loc. Zanoaga, Jud. Dolj	Nr. niveluri:1; S. construita la sol:52 mp; ANEXA

**B. Partea II. Proprietari și acte**

Inscrieri privitoare la dreptul de proprietate și alte drepturi reale		Referințe
/		
Act Administrativ nr. TDP 2883, din 28/07/2004 emis de CONSILIUL JUDETEAN DOLJ;		
B1	Intabulare, drept de PROPRIETATE, dobandit prin Reconstituire, cota actuala 1/1, cota initiala 1/1 1) GHEORGHE ION, LIPSĂ CNP	A1
Act Normativ nr. LEGEA 7, din 13/03/1996 emis de GUVERNUL ROMANIEI;		
B2	Intabulare, drept de PROPRIETATE, dobandit prin Lege, cota actuala 1/1, cota initiala 1/1 1) GHEORGHE ION, LIPSĂ CNP	A1.1, A1.2

**C. Partea III. SARCINI .**

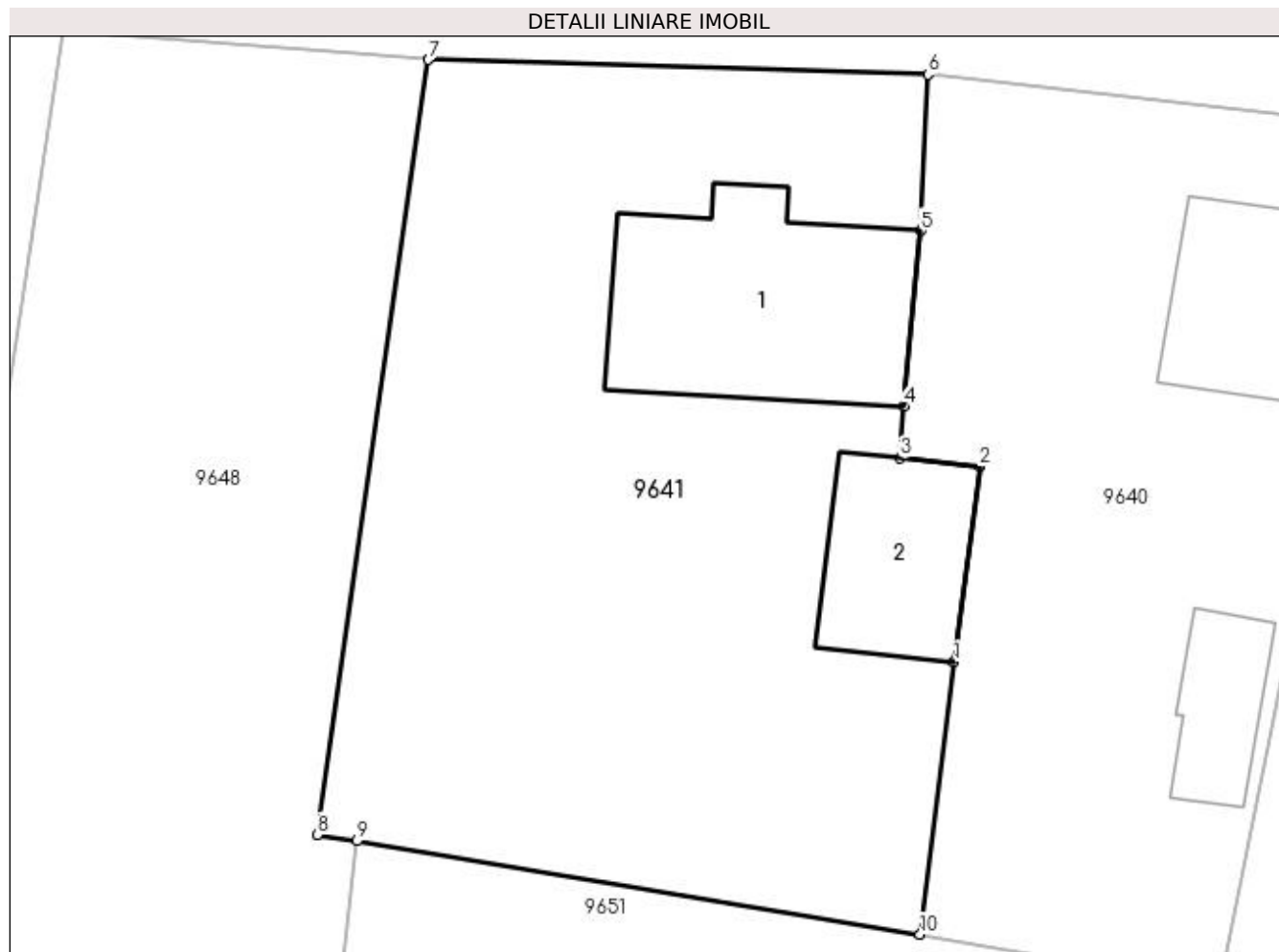
Inscrieri privind dezmembramintele dreptului de proprietate, drepturi reale de garanție și sarcini	Referințe
NU SUNT	

## Anexa Nr. 1 La Partea I

## Teren

Nr cadastral	Suprafața (mp)*	Observații / Referințe
	Din acte: 643 Masurata: 864	

\* Suprafața este determinată în planul de proiecție Stereo 70.



## Date referitoare la teren

Crt	Categorie folosință	Intra vilan	Suprafața (mp)	Tarla	Parcelă	Nr. topo	Observații / Referințe
1	curți constructii	DA	864	6	85	-	IDENTIC CU T2

## Date referitoare la construcții

Crt	Număr	Destinație construcție	Supraf. (mp)	Situație juridică	Observații / Referințe
A1.1		construcții de locuințe	105	Cu acte	Nr. niveluri:1; S. construită la sol:105 mp; CONSTRUITA DIN CARAMIDA, ACOPERITA CU TABLA
A1.2		construcții anexa	52	Cu acte	Nr. niveluri:1; S. construită la sol:52 mp; ANEXA

## Lungime Segmente

1) Valorile lungimilor segmentelor sunt obținute din proiecție în plan.

Punct început	X / Y	Punct sfârșit	X / Y	Lungime segment (** (m)
1	427.875,42 295.826,365	2	427.876,525 295.834,822	8.529
2	427.876,525 295.834,822	3	427.873,074 295.835,181	3.47

Punct început	X / Y	Punct sfârşit	X / Y	Lungime segment (** (m)
3	427.873,074 295.835,181	4	427.873,24 295.837,432	2.257
4	427.873,24 295.837,432	5	427.873,988 295.845,003	7.608
5	427.873,988 295.845,003	6	427.874,304 295.851,755	6.759
6	427.874,304 295.851,755	7	427.852,707 295.852,393	21.606
7	427.852,707 295.852,393	8	427.847,926 295.818,915	33.818
8	427.847,926 295.818,915	9	427.849,618 295.818,635	1.716
9	427.849,618 295.818,635	10	427.873,957 295.814,607	24.669
10	427.873,957 295.814,607	1	427.875,42 295.826,365	11.848

\*\* Lungimile segmentelor sunt determinate în planul de proiecție Stereo 70 și sunt rotunjite la 1 milimetru.

\*\*\* Distanța dintre puncte este formată din segmente cumulate ce sunt mai mici decât valoarea 1 milimetru.



**DATE DESPRE IMOBILUL NR. 9642**

Oficiul de Cadastru și Publicitate Imobiliară DOLJ  
Biroul de Cadastru și Publicitate Imobiliară Craiova

**A. Partea I. Descrierea imobilului**

TEREN Intravilan

Adresa: Loc. Zanoaga, Jud. Dolj, T6, P13,13/1

Nr. Crt	Nr cadastral Nr. topografic	Suprafața* (mp)	Observații / Referințe
A1		Din acte: 600 Masurata: 758	Sector cadastral:24 Teren neimprejmut;

**B. Partea II. Proprietari și acte**

Inscrieri privitoare la dreptul de proprietate și alte drepturi reale		Referințe
/		
Act Administrativ nr. TDP 452-46024, din 05/10/1995 emis de COMISIA JUDETEANA DOLJ;		
B1	Intabulare, drept de PROPRIETATE, dobandit prin Reconstituire, cota actuala 600/758, cota initiala 600/758 1) <b>MARIN ILIE VIRGIL</b> , LIPSĂ CNP	A1
Act Normativ nr. LEGEA 7, din 13/03/1996 emis de GUVERNUL ROMANIEI;		
B2	Inscrierea posesiei, drept de PROPRIETATE, dobandit prin Constituire, cota actuala 158/758, cota initiala 158/758 1) <b>MARIN ILIE VIRGIL</b> , LIPSĂ CNP	A1

**C. Partea III. SARCINI .**

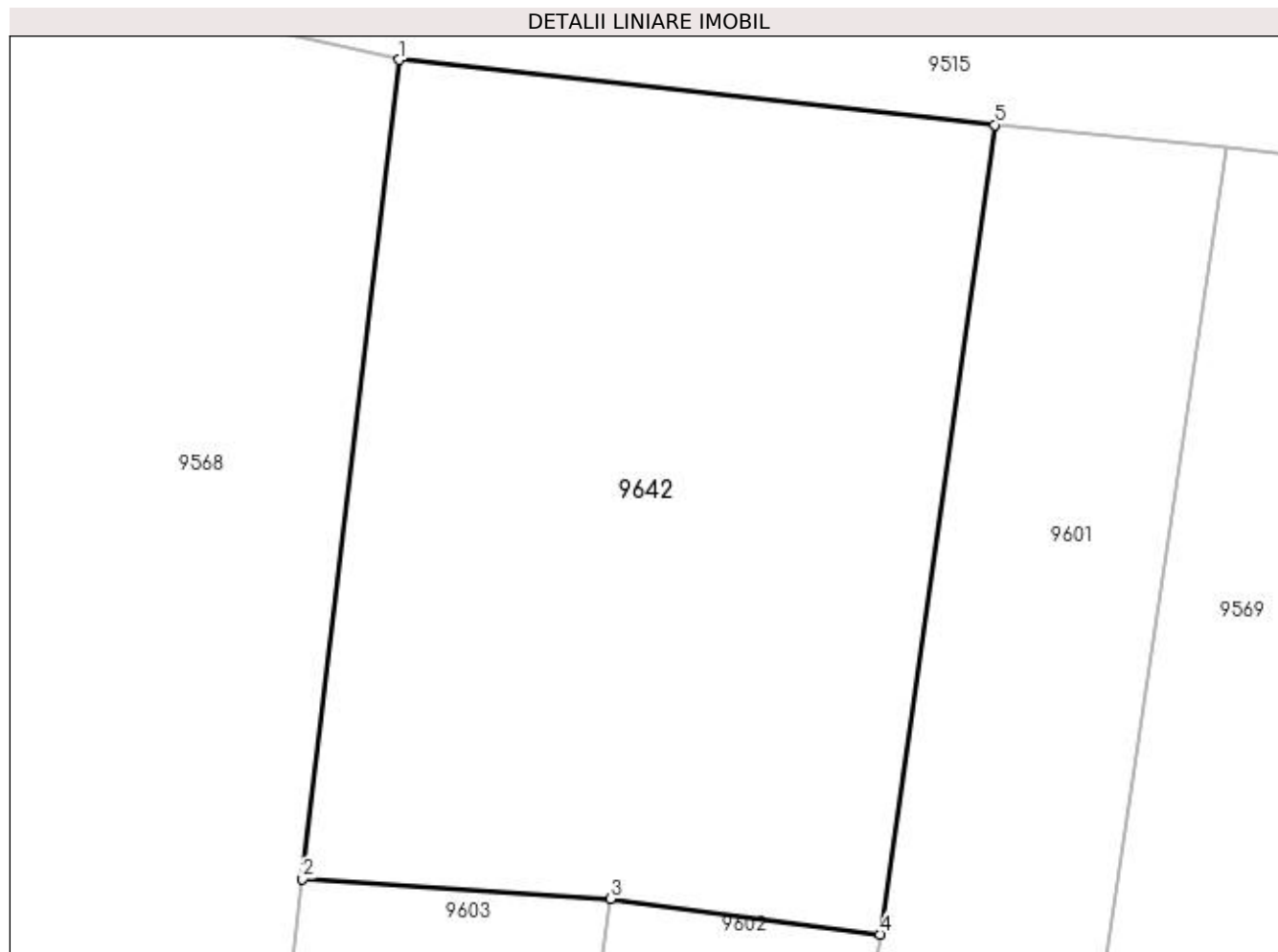
Inscrieri privind dezmembramintele dreptului de proprietate, drepturi reale de garanție și sarcini	Referințe
NU SUNT	

## Anexa Nr. 1 La Partea I

## Teren

Nr cadastral	Suprafața (mp)*	Observații / Referințe
	Din acte: 600 Masurata: 758	

\* Suprafața este determinată în planul de proiecție Stereo 70.



## Date referitoare la teren

Crt	Categorie folosință	Intravilan	Suprafața (mp)	Tarla	Parcelă	Nr. topo	Observații / Referințe
1	arabil	DA	658	6	13	-	
2	arabil	DA	100	6	13/1	-	

## Lungime Segmente

1) Valorile lungimilor segmentelor sunt obținute din proiecție în plan.

Punct început	X / Y	Punct sfârșit	X / Y	Lungime segment (** (m)
1	427.890,414 296.142,254	2	427.886,588 296.109,745	32.733
2	427.886,588 296.109,745	3	427.898,813 296.108,977	12.25
3	427.898,813 296.108,977	4	427.909,508 296.107,554	10.789
4	427.909,508 296.107,554	5	427.914,05 296.139,672	32.437

Punct început	X / Y	Punct sfârșit	X / Y	Lungime segment (** (m)
5	427.914,05 296.139,672	1	427.890,414 296.142,254	23.777

\*\* Lungimile segmentelor sunt determinate în planul de proiecție Stereo 70 și sunt rotunjite la 1 milimetru.

\*\*\* Distanța dintre puncte este formată din segmente cumulate ce sunt mai mici decât valoarea 1 milimetru.





**DATE DESPRE IMOBILUL NR. 9643**

Oficiul de Cadastru și Publicitate Imobiliară DOLJ  
Biroul de Cadastru și Publicitate Imobiliară Craiova

**A. Partea I. Descrierea imobilului**

TEREN Intravilan

Adresa: Loc. Zanoaga, Jud. Dolj, T2, P51/2

Nr. Crt	Nr cadastral Nr. topografic	Suprafața* (mp)	Observații / Referințe
A1		1.600	Sector cadastral:24 Teren neimprejmuit;

**B. Partea II. Proprietari și acte**

Inscrieri privitoare la dreptul de proprietate și alte drepturi reale		Referințe
/		
Act Notarial nr. CVC AUT NR 1112, din 29/04/2010 emis de BNP GAGEATU ILIE (CERTIFICAT DE DECES SERIA D10, NR. 022742);		
B1	Intabulare, drept de PROPRIETATE, dobandit prin Conventie, cota actuala 1/1, cota initiala 1/1 1) MITRICA CONSTANTIN, LIPSĂ CNP 2) MITRICA MARIA, LIPSĂ CNP DEFUNCT:Da	A1

**C. Partea III. SARCINI .**

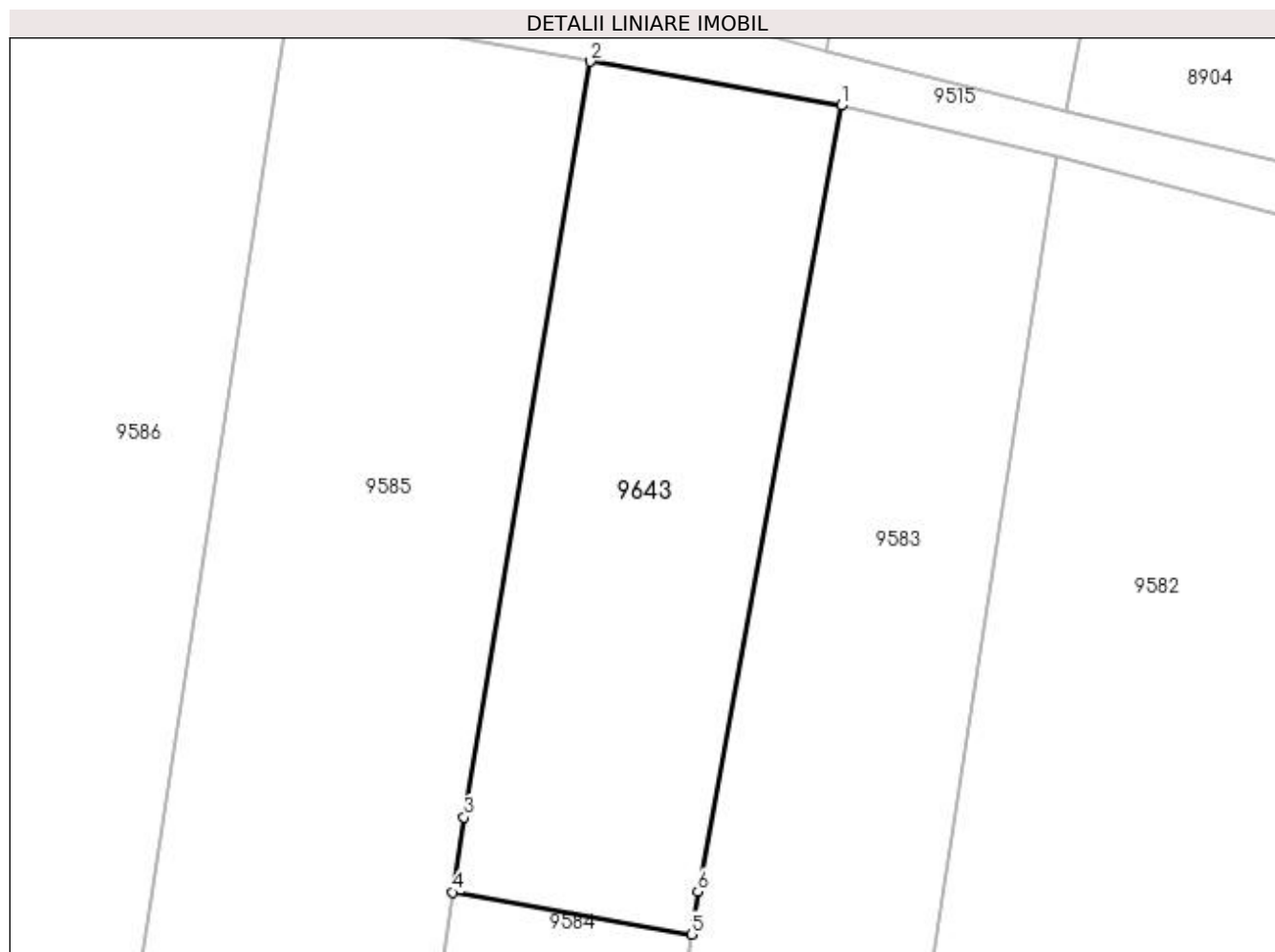
Inscrieri privind dezmembramintele dreptului de proprietate, drepturi reale de garanție și sarcini	Referințe
NU SUNT	

## Anexa Nr. 1 La Partea I

## Teren

Nr cadastral	Suprafața (mp)*	Observații / Referințe
	1.600	

\* Suprafața este determinată în planul de proiecție Stereo 70.



## Date referitoare la teren

Crt	Categorie folosință	Intra vilan	Suprafața (mp)	Tarla	Parcelă	Nr. topo	Observații / Referințe
1	arabil	DA	1.600	2	51/2	-	

## Lungime Segmente

1) Valorile lungimilor segmentelor sunt obținute din proiecție în plan.

Punct început	X / Y	Punct sfârșit	X / Y	Lungime segment (** (m)
1	428.295,408 296.075,186	2	428.273,461 296.079,04	22.283
2	428.273,461 296.079,04	3	428.262,412 296.012,967	66.99
3	428.262,412 296.012,967	4	428.261,445 296.006,382	6.656
4	428.261,445 296.006,382	5	428.282,309 296.002,718	21.183
5	428.282,309 296.002,718	6	428.282,856 296.006,485	3.806

Punct început	X / Y	Punct sfârșit	X / Y	Lungime segment (** (m)
6	428.282,856 296.006,485	1	428.295,408 296.075,186	69.838

\*\* Lungimile segmentelor sunt determinate în planul de proiecție Stereo 70 și sunt rotunjite la 1 milimetru.

\*\*\* Distanța dintre puncte este formată din segmente cumulate ce sunt mai mici decât valoarea 1 milimetru.



**DATE DESPRE IMOBILUL NR. 9644**

Oficiul de Cadastru și Publicitate Imobiliară DOLJ  
Biroul de Cadastru și Publicitate Imobiliară Craiova

**A. Partea I. Descrierea imobilului**

TEREN Intravilan

Nr. CF vechi:686  
Nr. cadastral vechi:728

Adresa: Loc. Zanoaga, Nr. 89, Jud. Dolj, T6, P112/1

Nr. Crt	Nr cadastral Nr. topografic	Suprafata* (mp)	Observatii / Referinte
A1	33894	Din acte: 1.380 Masurata: 1.367	Sector cadastral:24 Teren neimprejmuit;

**B. Partea II. Proprietari și acte**

Inscrieri privitoare la dreptul de proprietate și alte drepturi reale	Referințe
<b>10142 / 07/02/2009</b>	
Act Notarial nr. CVC AUT.770, din 01/01/2009 emis de NP DEFTA EMIL;	
B1	A1
Intabulare, drept de PROPRIETATE, dobandit prin Conventie, cota actuala 1/1, cota initiala 1/1	
1) NITA GABRIEL LUCIAN, LIPSĂ CNP	
2) NITA LOREDANA CRISTINA, LIPSĂ CNP	

**C. Partea III. SARCINI .**

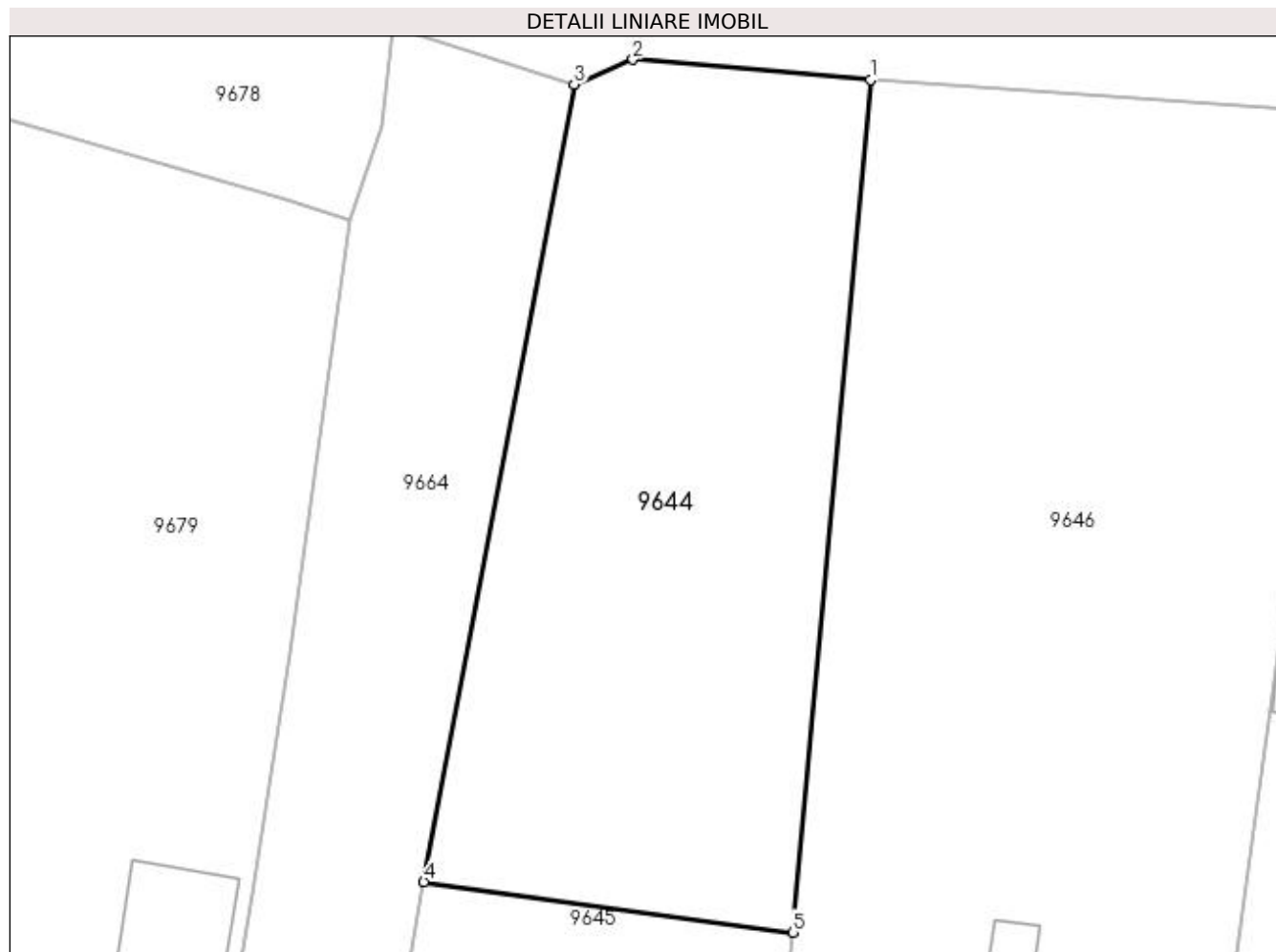
Inscrieri privind dezmembramintele dreptului de proprietate, drepturi reale de garanție și sarcini	Referințe
NU SUNT	

## Anexa Nr. 1 La Partea I

## Teren

Nr cadastral	Suprafața (mp)*	Observații / Referințe
33894	Din acte: 1.380 Masurata: 1.367	

\* Suprafața este determinată în planul de proiecție Stereo 70.



## Date referitoare la teren

Crt	Categorie folosință	Intra vilan	Suprafața (mp)	Tarla	Parcelă	Nr. topo	Observații / Referințe
1	arabil	DA	1.367	6	112/1	-	

## Lungime Segmente

1) Valorile lungimilor segmentelor sunt obținute din proiecție în plan.

Punct început	X / Y	Punct sfârșit	X / Y	Lungime segment (** (m)
1	427.788,255 295.857,351	2	427.771,677 295.858,771	16.639
2	427.771,677 295.858,771	3	427.767,561 295.857,041	4.465
3	427.767,561 295.857,041	4	427.757,063 295.801,409	56.614
4	427.757,063 295.801,409	5	427.782,809 295.797,874	25.988
5	427.782,809 295.797,874	1	427.788,255 295.857,351	59.726

**\*\* Lungimile segmentelor sunt determinate în planul de proiecție Stereo 70 și sunt rotunjite la 1 milimetru.**

**\*\*\* Distanța dintre puncte este formată din segmente cumulate ce sunt mai mici decât valoarea 1 milimetru.**





**DATE DESPRE IMOBILUL NR. 9645**

Oficiul de Cadastru și Publicitate Imobiliară DOLJ  
Biroul de Cadastru și Publicitate Imobiliară Craiova

**A. Partea I. Descrierea imobilului**

TEREN Intravilan

Nr. CF vechi:614  
Nr. cadastral vechi:681

Adresa: Loc. Zanoaga, Nr. 88, Jud. Dolj, T6, P112

Nr. Crt	Nr cadastral Nr. topografic	Suprafața* (mp)	Observații / Referințe
A1	34063	Din acte: 1.237 Masurata: 1.115	Sector cadastral:24 Teren imprejmuit;

**Construcții**

Crt	Nr cadastral Nr. topografic	Adresa	Observații / Referințe
A1.1		Loc. Zanoaga, Jud. Dolj, T 6, p 112	Nr. niveluri:1; S. construita la sol:253 mp; S. construita desfasurata:253 mp; GRADINITA
A1.2		Loc. Zanoaga, Jud. Dolj	Nr. niveluri:1; S. construita la sol:39 mp; ANEXA

**B. Partea II. Proprietari și acte**

Inscrieri privitoare la dreptul de proprietate și alte drepturi reale		Referințe
<b>60966 / 11/08/2008</b>		
Act Administrativ nr. HOTARAREA NR. 6, din 24/03/1999 emis de CONSILIUL LOCAL LEU (HG. NR. 965/05.09.2002, ANEXA NR. 57 PRIVIND INVENTARUL BUNURILOR CARE ALCATUIESC DOMENIUL PUBLIC AL COMUNEI LEU);		
B1	Intabulare, drept de PROPRIETATE, dobandit prin Lege, cota actuala 1/1, cota initiala 1/1 1) <b>COMUNA LEU</b> , CIF:999999999999	A1, A1.1
/		
Act Normativ nr. LEGEA 7, din 13/03/1996 emis de GUVERNUL ROMANIEI;		
B2	Intabulare, drept de PROPRIETATE, dobandit prin Lege, cota actuala 1/1, cota initiala 1/1 1) <b>COMUNA LEU</b> , CIF:999999999999	A1.2
<b>60966 / 11/08/2008</b>		
Act Administrativ nr. HOTARAREA NR. 6, din 24/03/1999 emis de CONSILIUL LOCAL LEU (HG. NR. 965/05.09.2002, ANEXA NR. 57 PRIVIND INVENTARUL BUNURILOR CARE ALCATUIESC DOMENIUL PUBLIC AL COMUNEI LEU);		
B3	Intabulare, drept de ADMINISTRARE 1) <b>CONSILIUL LOCAL LEU</b> , CIF:999999999999	A1, A1.1

**C. Partea III. SARCINI .**

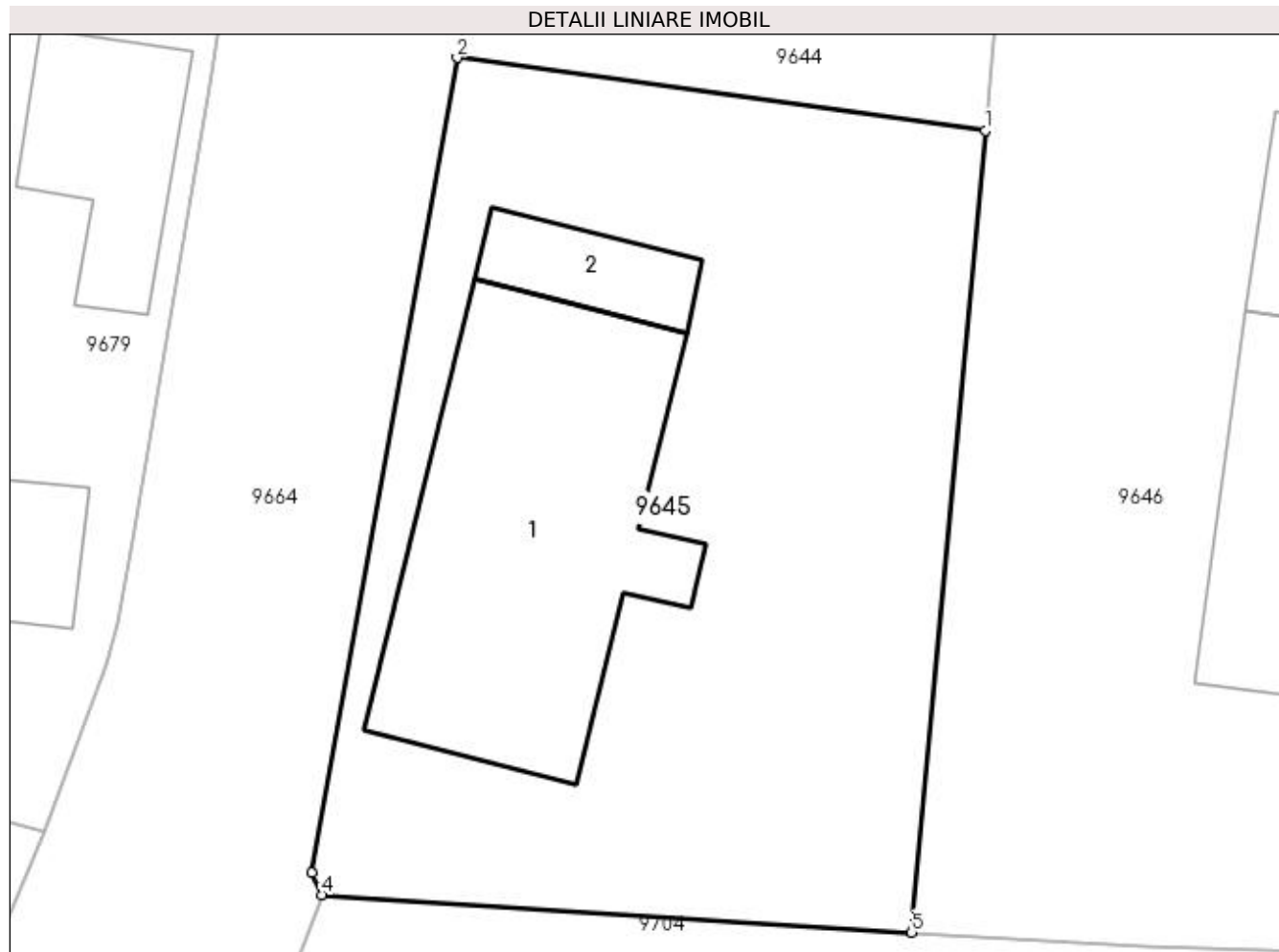
Inscrieri privind dezmembramintele dreptului de proprietate, drepturi reale de garanție și sarcini	Referințe
NU SUNT	

## Anexa Nr. 1 La Partea I

## Teren

Nr cadastral	Suprafața (mp)*	Observații / Referințe
34063	Din acte: 1.237 Masurata: 1.115	

\* Suprafața este determinată în planul de proiecție Stereo 70.



## Date referitoare la teren

Crt	Categorie folosință	Intra vilan	Suprafața (mp)	Tarla	Parcelă	Nr. topo	Observații / Referințe
1	curți constructii	DA	1.115	6	112	-	

## Date referitoare la construcții

Crt	Număr	Destinație construcție	Supraf. (mp)	Situație juridică	Observații / Referințe
A1.1		construcții administrative și social culturale	253	Cu acte	Nr. niveluri:1; S. construita la sol:253 mp; S. construita desfasurata:253 mp; GRADINITA
A1.2		construcții anexa	39	Cu acte	Nr. niveluri:1; S. construita la sol:39 mp; ANEXA

## Lungime Segmente

1) Valorile lungimilor segmentelor sunt obținute din proiecție în plan.

Punct început	X / Y	Punct sfârșit	X / Y	Lungime segment (** (m)
1	427.782,809 295.797,874	2	427.757,063 295.801,409	25.988
2	427.757,063 295.801,409	3	427.749,987 295.761,699	40.336

Punct început	X / Y	Punct sfârșit	X / Y	Lungime segment (** (m)
3	427.749,987 295.761,699	4	427.750,463 295.760,619	1.18
4	427.750,463 295.760,619	5	427.779,219 295.758,791	28.814
5	427.779,219 295.758,791	1	427.782,809 295.797,874	39.248

\*\* Lungimile segmentelor sunt determinate în planul de proiecție Stereo 70 și sunt rotunjite la 1 milimetru.

\*\*\* Distanța dintre puncte este formată din segmente cumulate ce sunt mai mici decât valoarea 1 milimetru.



**DATE DESPRE IMOBILUL NR. 9646**

Oficiul de Cadastru și Publicitate Imobiliară DOLJ  
Biroul de Cadastru și Publicitate Imobiliară Craiova

**A. Partea I. Descrierea imobilului**

TEREN Intravilan

Adresa: Loc. Zanoaga, Nr. 86, Jud. Dolj, T6, P111, 111/1, 112/1

Nr. Crt	Nr cadastral Nr. topografic	Suprafața* (mp)	Observații / Referințe
A1		Din acte: 2.928 Masurata: 3.098	Sector cadastral:24 Teren imprejmuit;

**Construcții**

Crt	Nr cadastral Nr. topografic	Adresa	Observații / Referințe
A1.1		Loc. Zanoaga, Jud. Dolj	Nr. niveluri:2; S. construita la sol:173 mp; CONSTRUITA DIN CARAMIDA, ACOPERITA CU TABLA
A1.2		Loc. Zanoaga, Jud. Dolj	Nr. niveluri:1; S. construita la sol:31 mp; ANEXA

**B. Partea II. Proprietari și acte**

Inscrieri privitoare la dreptul de proprietate și alte drepturi reale		Referințe
/		
Act Notarial nr. APV AUT 1838, din 31/08/2016 emis de BNP DANA TOMITA;		
B1	Intabulare, drept de PROPRIETATE, dobandit prin Iesire Din Indiviziune, cota actuala 1/1, cota initiala 1/1 1) ION GHEORGHE 2) ION DANIEL CATALIN	A1
Act Normativ nr. LEGEA 7, din 13/03/1996 emis de GUVERNUL ROMANIEI;		
B2	Intabulare, drept de PROPRIETATE, dobandit prin Lege, cota actuala 1/1, cota initiala 1/1 1) ION GHEORGHE 2) ION DANIEL CATALIN	A1.1, A1.2

**C. Partea III. SARCINI .**

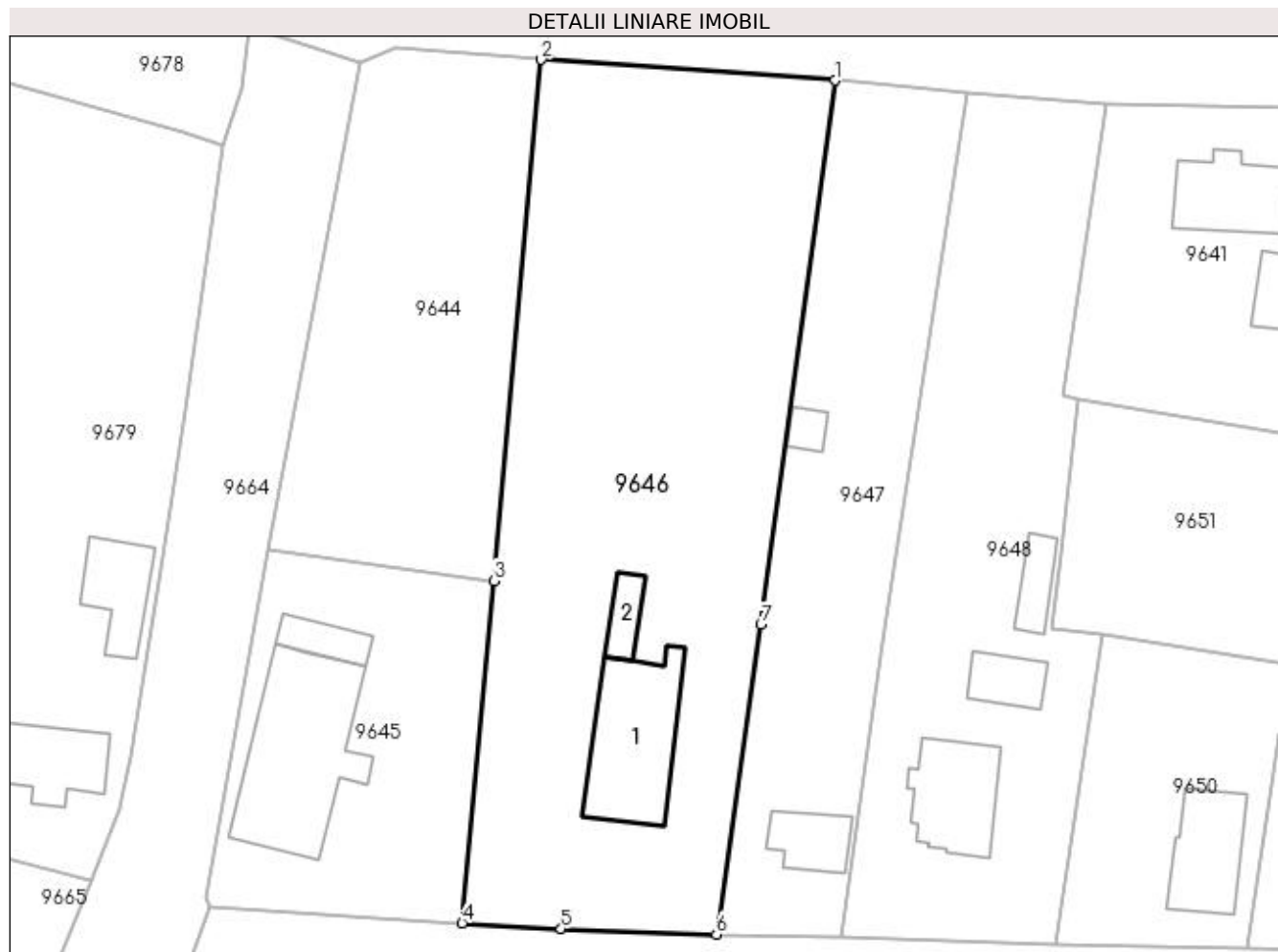
Inscrieri privind dezmembramintele dreptului de proprietate, drepturi reale de garanție și sarcini	Referințe
NU SUNT	

## Anexa Nr. 1 La Partea I

## Teren

Nr cadastral	Suprafața (mp)*	Observații / Referințe
	Din acte: 2.928 Masurata: 3.098	

\* Suprafața este determinată în planul de proiecție Stereo 70.



## Date referitoare la teren

Crt	Categorie folosință	Intra vilan	Suprafața (mp)	Tarla	Parcelă	Nr. topo	Observații / Referințe
1	curți construcții	DA	839	6	111	-	
2	arabil	DA	1.759	6	111/1	-	
3	vie	DA	500	6	112/1	-	

## Date referitoare la construcții

Crt	Număr	Destinație construcție	Supraf. (mp)	Situație juridică	Observații / Referințe
A1.1		construcții de locuințe	173	Cu acte	Nr. niveluri:2; S. construita la sol:173 mp; CONSTRUITA DIN CARAMIDA, ACOPERITA CU TABLA
A1.2		construcții anexa	31	Cu acte	Nr. niveluri:1; S. construita la sol:31 mp; ANEXA

## Lungime Segmente

1) Valorile lungimilor segmentelor sunt obținute din proiecție în plan.

Punct început	X / Y	Punct sfârșit	X / Y	Lungime segment (** (m)
1	427.821,803 295.854,992	2	427.788,255 295.857,351	33.631

Punct început	X / Y	Punct sfârșit	X / Y	Lungime segment (** (m)
2	427.788,255 295.857,351	3	427.782,809 295.797,874	59.726
3	427.782,809 295.797,874	4	427.779,219 295.758,791	39.248
4	427.779,219 295.758,791	5	427.790,53 295.758,123	11.331
5	427.790,53 295.758,123	6	427.808,259 295.757,507	17.74
6	427.808,259 295.757,507	7	427.813,331 295.792,896	35.751
7	427.813,331 295.792,896	1	427.821,803 295.854,992	62.671

\*\* Lungimile segmentelor sunt determinate în planul de proiecție Stereo 70 și sunt rotunjite la 1 milimetru.

\*\*\* Distanța dintre puncte este formată din segmente cumulate ce sunt mai mici decât valoarea 1 milimetru.





**DATE DESPRE IMOBILUL NR. 9647**

Oficiul de Cadastru și Publicitate Imobiliară DOLJ  
Biroul de Cadastru și Publicitate Imobiliară Craiova

**A. Partea I. Descrierea imobilului**

TEREN Intravilan

Adresa: Loc. Zanoaga, Nr. 85, Jud. Dolj, T6, P110 110/1

Nr. Crt	Nr cadastral Nr. topografic	Suprafața* (mp)	Observații / Referințe
A1		Din acte: 1.300 Masurata: 1.419	Sector cadastral:24 Teren imprejmuit;

**Construcții**

Crt	Nr cadastral Nr. topografic	Adresa	Observații / Referințe
A1.1		Loc. Zanoaga, Jud. Dolj	Nr. niveluri:1; S. construita la sol:56 mp; CONSTRUITA DIN CARAMIDA, ACOPERITA CU TIGLA
A1.2		Loc. Zanoaga, Jud. Dolj	Nr. niveluri:1; S. construita la sol:19 mp; ANEXA

**B. Partea II. Proprietari și acte**

Inscrieri privitoare la dreptul de proprietate și alte drepturi reale		Referințe
/		
Act Administrativ nr. TDP 1190-48053, din 06/06/1997 emis de CONSILIUL JUDETEAN DOLJ;		
B1	Intabulare, drept de PROPRIETATE, dobandit prin Reconstituire, cota actuala 1/1, cota initiala 1/1 1) DICU JEANE 2) DICU IOANA, LIPSĂ CNP 3) DICU VIOREL, LIPSĂ CNP 4) DICU GHEORGHE, LIPSĂ CNP 5) DICU ALEXANRINA, LIPSĂ CNP	A1
Act Notarial nr. CM 386, din 04/03/1991 emis de BNP CIRSTEA TEREZIA (CERTIFICAT DE CASATORIE SERIA C8 NR 551617);		
B2	Intabulare, drept de PROPRIETATE, dobandit prin Succesiune, cota actuala 1/1, cota initiala 1/1 1) CUEJDEAN CONSTANTIN, LIPSĂ CNP	A1.1
Act Normativ nr. LEGEA 7, din 13/03/1996 emis de GUVERNUL ROMANIEI;		
B3	Intabulare, drept de PROPRIETATE, dobandit prin Lege, cota actuala 1/1, cota initiala 1/1 1) DICU ALEXANRINA, LIPSĂ CNP 2) DICU GHEORGHE, LIPSĂ CNP 3) DICU VIOREL, LIPSĂ CNP 4) DICU IOANA, LIPSĂ CNP 5) DICU JEANE	A1.2

**C. Partea III. SARCINI .**

Inscrieri privind dezmembramintele dreptului de proprietate, drepturi reale de garanție și sarcini	Referințe
NU SUNT	

## Anexa Nr. 1 La Partea I

## Teren

Nr cadastral	Suprafața (mp)*	Observații / Referințe
	Din acte: 1.300 Masurata: 1.419	

\* Suprafața este determinată în planul de proiecție Stereo 70.



## Date referitoare la teren

Crt	Categorie folosință	Intra vilan	Suprafața (mp)	Tarla	Parcelă	Nr. topo	Observații / Referințe
1	curți constructii	DA	1.419	6	110 110/1	-	

## Date referitoare la construcții

Crt	Număr	Destinație construcție	Supraf. (mp)	Situație juridică	Observații / Referințe
A1.1		construcții de locuințe	56	Cu acte	Nr. niveluri:1; S. construita la sol:56 mp; CONSTRUITA DIN CARAMIDA, ACOPERITA CU TIGLA
A1.2		construcții anexa	19	Cu acte	Nr. niveluri:1; S. construita la sol:19 mp; ANEXA

## Lungime Segmente

1) Valorile lungimilor segmentelor sunt obținute din proiecție în plan.

Punct început	X / Y	Punct sfârșit	X / Y	Lungime segment (** (m)
1	427.827,329 295.791,007	2	427.836,939 295.853,645	63.371
2	427.836,939 295.853,645	3	427.821,803 295.854,992	15.196

Punct început	X / Y	Punct sfârşit	X / Y	Lungime segment (** (m)
3	427.821,803 295.854,992	4	427.813,331 295.792,896	62.671
4	427.813,331 295.792,896	5	427.808,259 295.757,507	35.751
5	427.808,259 295.757,507	6	427.822,573 295.757,127	14.319
6	427.822,573 295.757,127	1	427.827,329 295.791,007	34.212

\*\* Lungimile segmentelor sunt determinate în planul de proiecție Stereo 70 și sunt rotunjite la 1 milimetru.

\*\*\* Distanța dintre puncte este formată din segmente cumulate ce sunt mai mici decât valoarea 1 milimetru.



**DATE DESPRE IMOBILUL NR. 9648**

Oficiul de Cadastru și Publicitate Imobiliară DOLJ  
Biroul de Cadastru și Publicitate Imobiliară Craiova

**A. Partea I. Descrierea imobilului**

TEREN Intravilan

Nr. CF vechi:734  
Nr. cadastral vechi:290/2

Adresa: Loc. Zanoaga, Nr. 84, Jud. Dolj, T6, P109

Nr. Crt	Nr cadastral Nr. topografic	Suprafata* (mp)	Observatii / Referinte
A1	34010	Din acte: 1.600 Masurata: 1.921	Sector cadastral:24 Teren imprejmuit;

**Construcții**

Crt	Nr cadastral Nr. topografic	Adresa	Observatii / Referinte
A1.1		Loc. Zanoaga, Jud. Dolj	Nr. niveluri:2; S. construita la sol:116 mp; CONSTRUITA DIN CARAMIDA, ACOPERITA CU TABLA
A1.2		Loc. Zanoaga, Jud. Dolj	Nr. niveluri:1; S. construita la sol:46 mp; ANEXA
A1.3		Loc. Zanoaga, Jud. Dolj	Nr. niveluri:1; S. construita la sol:37 mp; ANEXA

**B. Partea II. Proprietari și acte**

Inscrieri privitoare la dreptul de proprietate și alte drepturi reale		Referințe
<b>30790 / 09/06/2009</b>		
Act Notarial nr. ACT DE DEZMEMBRARE CU CONTRACT DE VANZARE CUMPARARE 2208, din 01/01/2009 emis de NP FAURAR C.;		
B1	Intabulare, drept de PROPRIETATE, dobandit prin Conventie, cota actuala 200/1921, cota initiala 200/1921 1) RESCEANU GHEORGHITA, LIPSĂ CNP 2) RESCEANU MARIN, LIPSĂ CNP	A1
/		
Act Normativ nr. LEGEA 7, din 13/03/1996 emis de GUVERNUL ROMANIEI;		
B2	Intabulare, drept de PROPRIETATE, dobandit prin Lege, cota actuala 1/1, cota initiala 1/1 1) RESCEANU MARIN, LIPSĂ CNP	A1.1, A1.2, A1.3
Act Administrativ nr. TDP 737-45590, din 18/04/1996 emis de COMISIA JUDETEANA DOLJ;		
B3	Intabulare, drept de PROPRIETATE, dobandit prin Reconstituire, cota actuala 1721/1921, cota initiala 1721/1921 1) RESCEANU MARIN, LIPSĂ CNP	A1

**C. Partea III. SARCINI .**

Inscrieri privind dezmembramintele dreptului de proprietate, drepturi reale de garanție și sarcini	Referințe
NU SUNT	

## Anexa Nr. 1 La Partea I

## Teren

Nr cadastral	Suprafața (mp)*	Observații / Referințe
34010	Din acte: 1.600 Masurata: 1.921	

\* Suprafața este determinată în planul de proiecție Stereo 70.



## Date referitoare la teren

Crt	Categorie folosință	Intra vilan	Suprafața (mp)	Tarla	Parcelă	Nr. topo	Observații / Referințe
1	curți construcții	DA	800	6	109	-	
2	vie	DA	243	6	109	-	
3	arabil	DA	878	6	109	-	

## Date referitoare la construcții

Crt	Număr	Destinație construcție	Supraf. (mp)	Situație juridică	Observații / Referințe
A1.1		construcții de locuințe	116	Cu acte	Nr. niveluri:2; S. construita la sol:116 mp; CONSTRUITA DIN CARAMIDA, ACOPERITA CU TABLA
A1.2		construcții anexa	46	Cu acte	Nr. niveluri:1; S. construita la sol:46 mp; ANEXA
A1.3		construcții anexa	37	Cu acte	Nr. niveluri:1; S. construita la sol:37 mp; ANEXA

## Lungime Segmente

1) Valorile lungimilor segmentelor sunt obținute din proiecție în plan.

Punct început	X / Y	Punct sfârșit	X / Y	Lungime segment (** (m)
---------------	-------	---------------	-------	-------------------------

Punct început	X / Y	Punct sfârșit	X / Y	Lungime segment (** (m)
1	427.836,939 295.853,645	2	427.827,329 295.791,007	63.371
2	427.827,329 295.791,007	3	427.822,573 295.757,127	34.212
3	427.822,573 295.757,127	4	427.846,912 295.756,305	24.353
4	427.846,912 295.756,305	5	427.852,343 295.791,785	35.893
5	427.852,343 295.791,785	6	427.846,494 295.792,402	5.881
6	427.846,494 295.792,402	7	427.847,661 295.800,954	8.631
7	427.847,661 295.800,954	8	427.849,618 295.818,635	17.788
8	427.849,618 295.818,635	9	427.847,926 295.818,915	1.716
9	427.847,926 295.818,915	10	427.852,707 295.852,393	33.818
10	427.852,707 295.852,393	1	427.836,939 295.853,645	15.818

\*\* Lungimile segmentelor sunt determinate în planul de proiecție Stereo 70 și sunt rotunjite la 1 milimetru.

\*\*\* Distanța dintre puncte este formată din segmente cumulate ce sunt mai mici decât valoarea 1 milimetru.





**DATE DESPRE IMOBILUL NR. 9649**

Oficiul de Cadastru și Publicitate Imobiliară DOLJ  
Biroul de Cadastru și Publicitate Imobiliară Craiova

**A. Partea I. Descrierea imobilului**

TEREN Intravilan

Adresa: Loc. Zanoaga, Nr. 38A, Jud. Dolj, T9, P158,158/1,158/2

Nr. Crt	Nr cadastral Nr. topografic	Suprafața* (mp)	Observații / Referințe
A1	35377	Din acte: 678 Masurata: 640	Sector cadastral:24 Teren neimprejmuit;

**B. Partea II. Proprietari și acte**

Inscrieri privitoare la dreptul de proprietate și alte drepturi reale		Referințe
<b>273141 / 12/11/2021</b>		
Act Notarial nr. ACT DE PARTAJ NR. AUT 2560, din 02/07/2002 emis de BNP GAGEATU ILIE (ACT NOTARIAL NR INCHEIERE DE COMPLETARE NR. 66 DIN 22.10.2021, EMIS DE BNP GAGEATU ILEANA-MADALINA;ACT ADMINISTRATIV NR TDP 873-9579 DIN 20.04.1997, EMIS DE COMISIA JUDETEANA DOLJ);		
B1	Intabulare, drept de PROPRIETATE, dobandit prin lesire Din Indiviziune, cota actuala 1/1, cota initiala 1/1 1) NEACȘU CONSTANTIN	A1

**C. Partea III. SARCINI .**

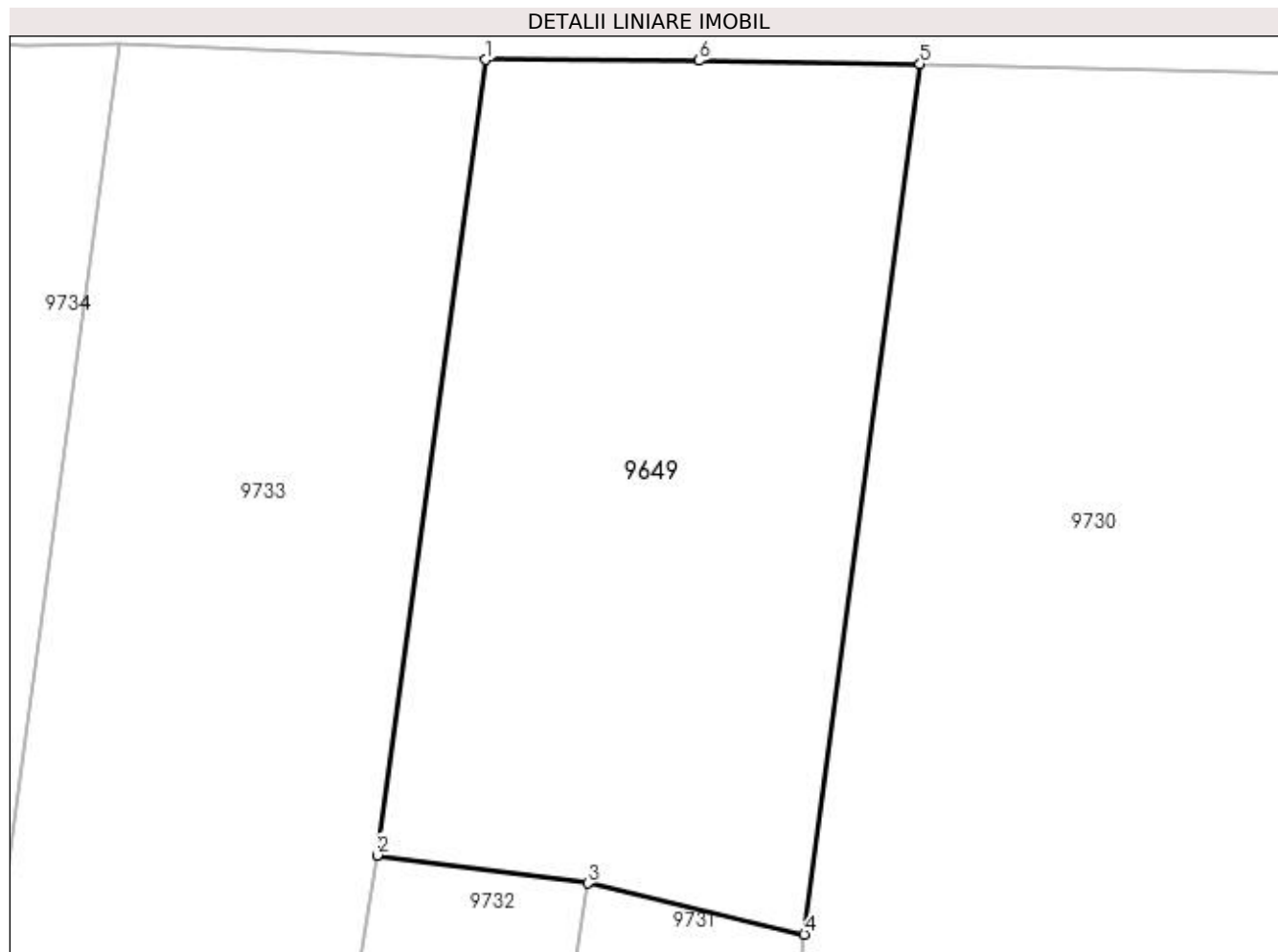
Inscrieri privind dezmembramintele dreptului de proprietate, drepturi reale de garanție și sarcini	Referințe
NU SUNT	

## Anexa Nr. 1 La Partea I

## Teren

Nr cadastral	Suprafața (mp)*	Observații / Referințe
35377	Din acte: 678 Masurata: 640	

\* Suprafața este determinată în planul de proiecție Stereo 70.



## Date referitoare la teren

Crt	Categorie folosință	Intra vilan	Suprafața (mp)	Tarla	Parcelă	Nr. topo	Observații / Referințe
1	curți constructii	DA	640	9	158,158/1, 158/2	-	

## Lungime Segmente

1) Valorile lungimilor segmentelor sunt obținute din proiecție în plan.

Punct început	X / Y	Punct sfârșit	X / Y	Lungime segment (** (m)
1	427.852,811 295.743,713	2	427.848,248 295.710,247	33.776
2	427.848,248 295.710,247	3	427.857,108 295.709,072	8.938
3	427.857,108 295.709,072	4	427.866,222 295.706,921	9.364
4	427.866,222 295.706,921	5	427.871,094 295.743,528	36.93
5	427.871,094 295.743,528	6	427.861,802 295.743,673	9.294

Punct început	X / Y	Punct sfârșit	X / Y	Lungime segment (** (m)
6	427.861,802 295.743,673	1	427.852,811 295.743,713	8.991

\*\* Lungimile segmentelor sunt determinate în planul de proiecție Stereo 70 și sunt rotunjite la 1 milimetru.

\*\*\* Distanța dintre puncte este formată din segmente cumulate ce sunt mai mici decât valoarea 1 milimetru.



**DATE DESPRE IMOBILUL NR. 9650**

Oficiul de Cadastru și Publicitate Imobiliară DOLJ  
Biroul de Cadastru și Publicitate Imobiliară Craiova

**A. Partea I. Descrierea imobilului**

TEREN Intravilan

Nr. CF vechi:733  
Nr. cadastral vechi:290/1

Adresa: Loc. Zanoaga, Nr. 83, Jud. Dolj, T6, P108

Nr. Crt	Nr cadastral Nr. topografic	Suprafata* (mp)	Observatii / Referinte
A1	32521	Din acte: 800 Masurata: 798	Sector cadastral:24 Teren neimprejmit;

**Construcții**

Crt	Nr cadastral Nr. topografic	Adresa	Observatii / Referinte
A1.1		Loc. Zanoaga, Jud. Dolj	Nr. niveluri:1; S. construita la sol:104 mp; CONSTRUITA DIN CARAMIDA, ACOPERITA CU TABLA

**B. Partea II. Proprietari și acte**

Inscrieri privitoare la dreptul de proprietate și alte drepturi reale		Referințe
<b>120375 / 22/06/2018</b>		
Act Notarial nr. CONTRACT DE VANZARE AUT. 1655, din 21/06/2018 emis de STEFANESCU FLORIANA;		
B1	Intabulare, drept de PROPRIETATE, dobandit prin Conventie, cota actuala 1/1, cota initiala 1/1 1) DRICU AURELIA-MIHAELA 2) DRICU LAURENTIU MADALIN	A1
B2	Intabulare, drept de PROPRIETATE, dobandit prin Conventie, cota actuala 1/1, cota initiala 1/1 1) DRICU LAURENTIU MADALIN 2) DRICU AURELIA-MIHAELA	A1.1

**C. Partea III. SARCINI .**

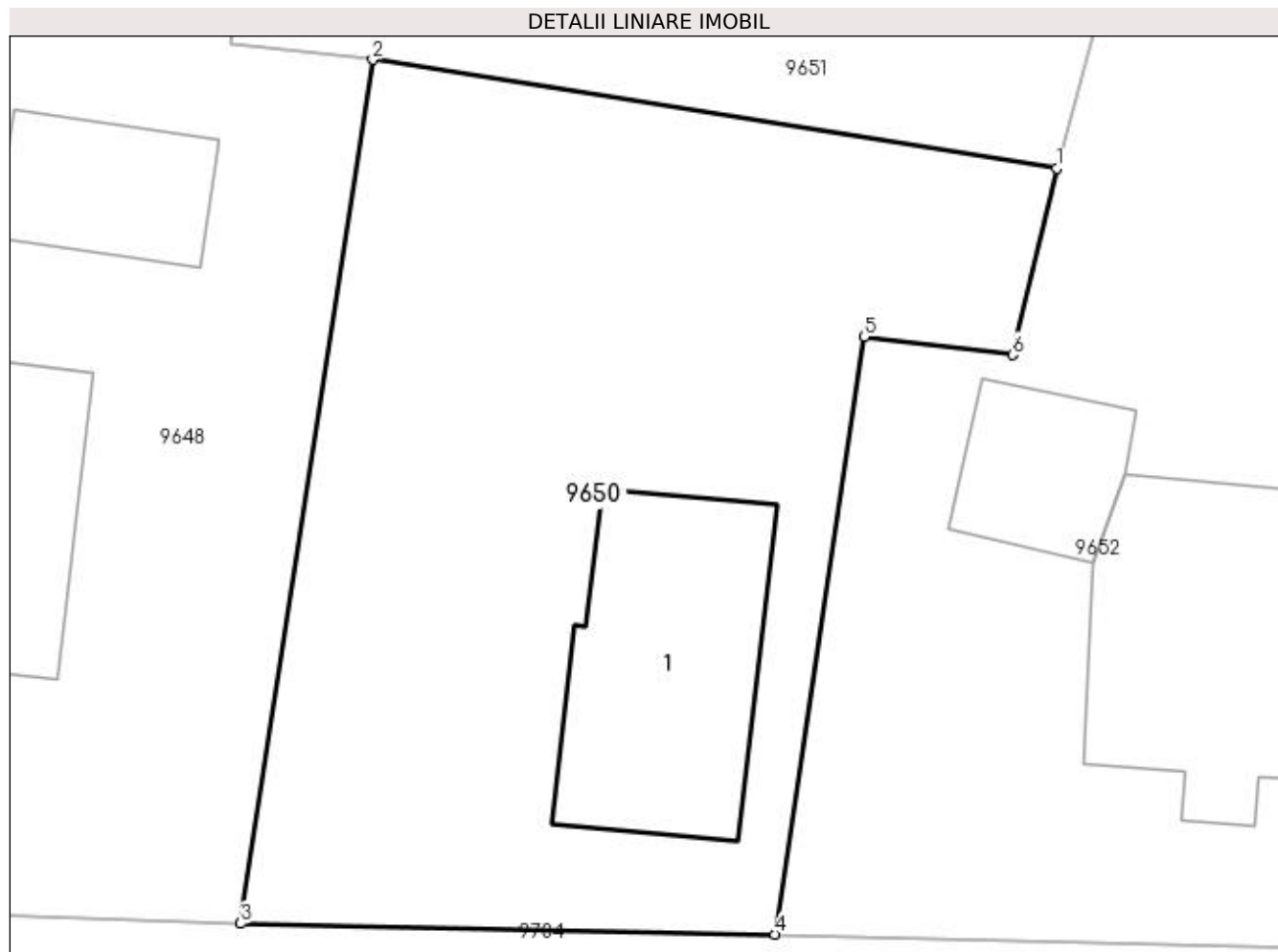
Inscrieri privind dezmembramintele dreptului de proprietate, drepturi reale de garanție și sarcini	Referințe
NU SUNT	

## Anexa Nr. 1 La Partea I

## Teren

Nr cadastral	Suprafața (mp)*	Observații / Referințe
32521	Din acte: 800 Masurata: 798	

\* Suprafața este determinată în planul de proiecție Stereo 70.



## Date referitoare la teren

Crt	Categorie folosință	Intra vilan	Suprafața (mp)	Tarla	Parcelă	Nr. topo	Observații / Referințe
1	curți constructii	DA	798	6	108	-	

## Date referitoare la construcții

Crt	Număr	Destinație construcție	Supraf. (mp)	Situație juridică	Observații / Referințe
A1.1		construcții de locuințe	104	Cu acte	Nr. niveluri:1; S. construita la sol:104 mp; CONSTRUITA DIN CARAMIDA, ACOPERITA CU TABLA

## Lungime Segmente

1) Valorile lungimilor segmentelor sunt obținute din proiecție în plan.

Punct început	X / Y	Punct sfârșit	X / Y	Lungime segment (** (m)
1	427.880,431 295.787,316	2	427.852,343 295.791,785	28.442
2	427.852,343 295.791,785	3	427.846,912 295.756,305	35.893
3	427.846,912 295.756,305	4	427.868,859 295.755,863	21.951

Punct început	X / Y	Punct sfârșit	X / Y	Lungime segment (** (m)
4	427.868,859 295.755,863	5	427.872,53 295.780,415	24.825
5	427.872,53 295.780,415	6	427.878,614 295.779,661	6.131
6	427.878,614 295.779,661	1	427.880,431 295.787,316	7.868

\*\* Lungimile segmentelor sunt determinate în planul de proiecție Stereo 70 și sunt rotunjite la 1 milimetru.

\*\*\* Distanța dintre puncte este formată din segmente cumulate ce sunt mai mici decât valoarea 1 milimetru.





**DATE DESPRE IMOBILUL NR. 9651**

Oficiul de Cadastru și Publicitate Imobiliară DOLJ  
Biroul de Cadastru și Publicitate Imobiliară Craiova

**A. Partea I. Descrierea imobilului**

TEREN Intravilan

Adresa: Loc. Zanoaga, Jud. Dolj, T6, P108/1

Nr. Crt	Nr cadastral Nr. topografic	Suprafața* (mp)	Observații / Referințe
A1	32705	Din acte: 900 Masurata: 936	Sector cadastral:24 Teren imprejmuit;

**B. Partea II. Proprietari și acte**

Inscrieri privitoare la dreptul de proprietate și alte drepturi reale		Referințe
<b>146231 / 08/06/2021</b>		
Act Notarial nr. CONTRACT DE VANZAREA AUT NR 1580, din 07/06/2021 emis de NP GASPARG MONICA ORTANSA;		
B1	Intabulare, drept de PROPRIETATE, dobandit prin Conventie, cota actuala 1/2, cota initiala 1/2 1) DRICU AURELIA-MIHAELA 2) DRICU LAURENTIU MADALIN	A1
B2	Intabulare, drept de PROPRIETATE, dobandit prin Conventie, cota actuala 1/2, cota initiala 1/2 1) GHEORGHE MARIA	A1

**C. Partea III. SARCINI .**

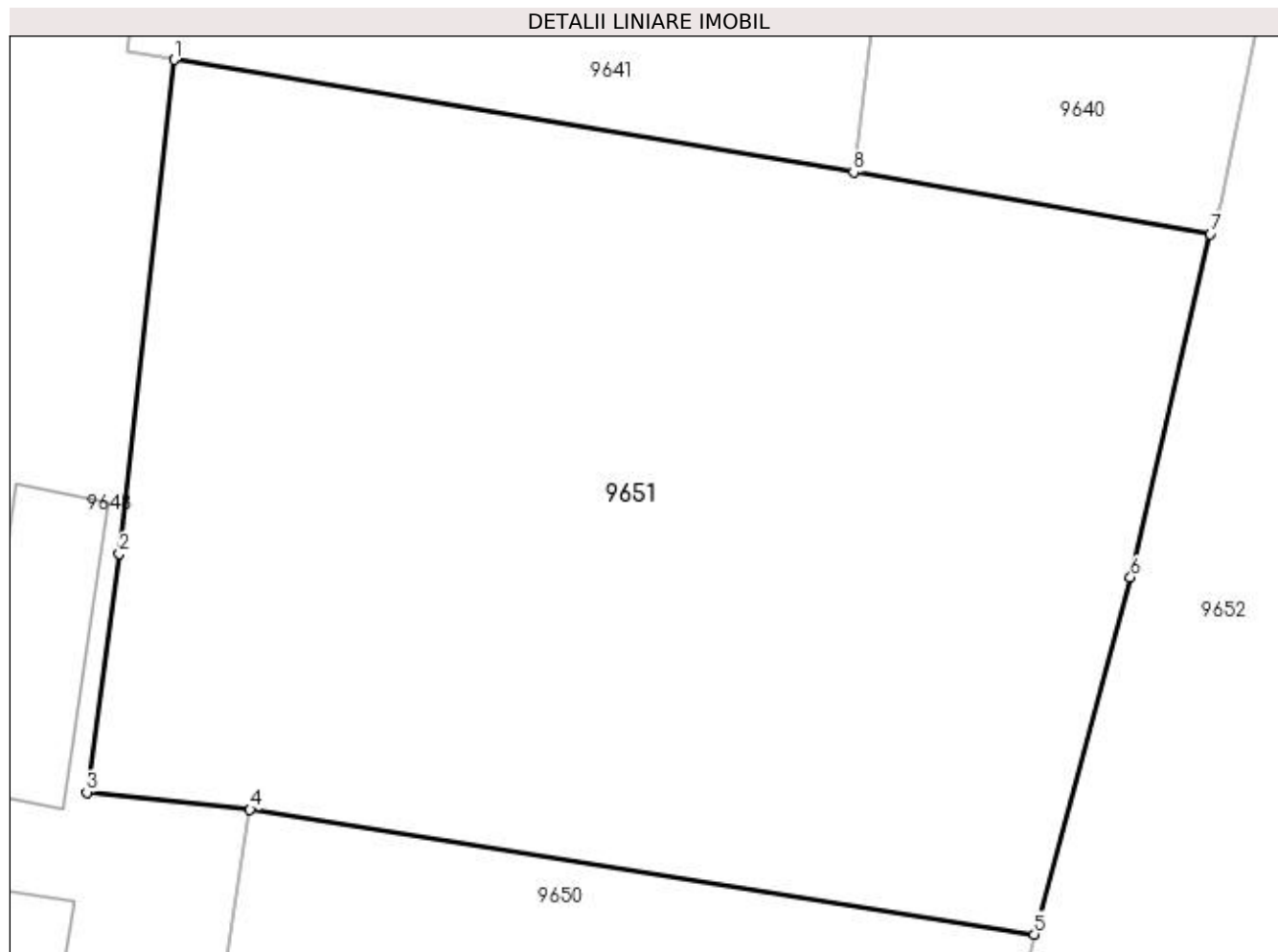
Inscrieri privind dezmembramintele dreptului de proprietate, drepturi reale de garanție și sarcini	Referințe
NU SUNT	

## Anexa Nr. 1 La Partea I

## Teren

Nr cadastral	Suprafața (mp)*	Observații / Referințe
32705	Din acte: 900 Masurata: 936	

\* Suprafața este determinată în planul de proiecție Stereo 70.



## Date referitoare la teren

Crt	Categorie folosință	Intra vilan	Suprafața (mp)	Tarla	Parcelă	Nr. topo	Observații / Referințe
1	arabil	DA	936	6	108/1	-	

## Lungime Segmente

1) Valorile lungimilor segmentelor sunt obținute din proiecție în plan.

Punct început	X / Y	Punct sfârșit	X / Y	Lungime segment (** (m)
1	427.849,618 295.818,635	2	427.847,661 295.800,954	17.788
2	427.847,661 295.800,954	3	427.846,494 295.792,402	8.631
3	427.846,494 295.792,402	4	427.852,343 295.791,785	5.881
4	427.852,343 295.791,785	5	427.880,431 295.787,316	28.442
5	427.880,431 295.787,316	6	427.883,877 295.800,102	13.242

Punct început	X / Y	Punct sfârşit	X / Y	Lungime segment (** (m)
6	427.883,877 295.800,102	7	427.886,736 295.812,394	12.62
7	427.886,736 295.812,394	8	427.873,957 295.814,607	12.969
8	427.873,957 295.814,607	1	427.849,618 295.818,635	24.669

\*\* Lungimile segmentelor sunt determinate în planul de proiecție Stereo 70 și sunt rotunjite la 1 milimetru.

\*\*\* Distanța dintre puncte este formată din segmente cumulate ce sunt mai mici decât valoarea 1 milimetru.



**DATE DESPRE IMOBILUL NR. 9652**

Oficiul de Cadastru și Publicitate Imobiliară DOLJ  
Biroul de Cadastru și Publicitate Imobiliară Craiova

**A. Partea I. Descrierea imobilului**

TEREN Intravilan

Adresa: Loc. Zanoaga, Nr. 82, Jud. Dolj, T6, P107, 107/1, 107/2

Nr. Crt	Nr cadastral Nr. topografic	Suprafața* (mp)	Observații / Referințe
A1		Din acte: 2.360 Masurata: 2.535	Sector cadastral:24 Teren imprejmuit;

**Construcții**

Crt	Nr cadastral Nr. topografic	Adresa	Observații / Referințe
A1.1		Loc. Zanoaga, Jud. Dolj	Nr. niveluri:1; S. construita la sol:135 mp; CONSTRUITA DIN CARAMIDA, ACOPERITA CU TABLA
A1.2		Loc. Zanoaga, Jud. Dolj	Nr. niveluri:1; S. construita la sol:41 mp; ANEXA
A1.3		Loc. Zanoaga, Jud. Dolj	Nr. niveluri:1; S. construita la sol:20 mp; ANEXA

**B. Partea II. Proprietari și acte**

Inscrieri privitoare la dreptul de proprietate și alte drepturi reale	Referințe
/	
Act Notarial nr. APV AUT NR 986, din 19/11/2018 emis de BNP CERNOBAI EMIL;	
B1	A1, A1.1, A1.2, A1.3
Intabulare, drept de PROPRIETATE, dobandit prin lesire Din Indiviziune, cota actuala 1/1, cota initiala 1/1 1) ION ELENA	

**C. Partea III. SARCINI .**

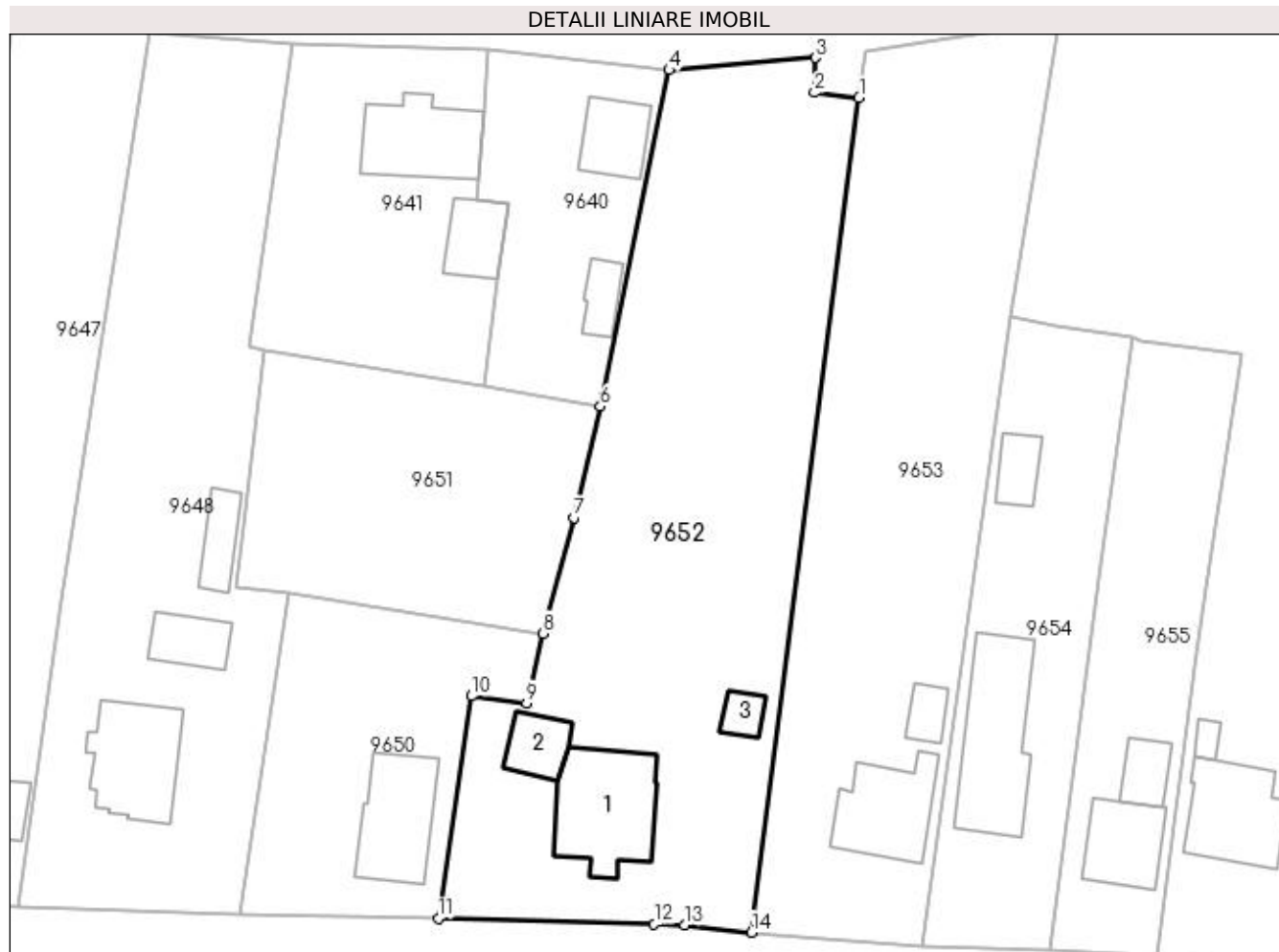
Inscrieri privind dezmembramintele dreptului de proprietate, drepturi reale de garanție și sarcini	Referințe
NU SUNT	

## Anexa Nr. 1 La Partea I

## Teren

Nr cadastral	Suprafața (mp)*	Observații / Referințe
	Din acte: 2.360 Masurata: 2.535	

\* Suprafața este determinată în planul de proiecție Stereo 70.



## Date referitoare la teren

Crt	Categorie folosință	Intra vilan	Suprafața (mp)	Tarla	Parcelă	Nr. topo	Observații / Referințe
1	curți construcții	DA	1.027	6	107	-	
2	vie	DA	550	6	107/1	-	
3	arabil	DA	958	6	107/2	-	

## Date referitoare la construcții

Crt	Număr	Destinație construcție	Supraf. (mp)	Situație juridică	Observații / Referințe
A1.1		construcții de locuințe	135	Cu acte	Nr. niveluri:1; S. construita la sol:135 mp; CONSTRUITA DIN CARAMIDA, ACOPERITA CU TABLA
A1.2		construcții anexa	41	Cu acte	Nr. niveluri:1; S. construita la sol:41 mp; ANEXA
A1.3		construcții anexa	20	Cu acte	Nr. niveluri:1; S. construita la sol:20 mp; ANEXA

## Lungime Segmente

1) Valorile lungimilor segmentelor sunt obținute din proiecție în plan.

Punct început	X / Y	Punct sfârșit	X / Y	Lungime segment (** (m)

Punct început	X / Y	Punct sfârșit	X / Y	Lungime segment (** (m)
1	427.915,29 295.846,419	2	427.910,382 295.847,006	4.943
2	427.910,382 295.847,006	3	427.910,458 295.850,855	3.85
3	427.910,458 295.850,855	4	427.894,35 295.849,491	16.166
4	427.894,35 295.849,491	5	427.887,09 295.813,473	36.742
5	427.887,09 295.813,473	6	427.886,736 295.812,394	1.136
6	427.886,736 295.812,394	7	427.883,877 295.800,102	12.62
7	427.883,877 295.800,102	8	427.880,431 295.787,316	13.242
8	427.880,431 295.787,316	9	427.878,614 295.779,661	7.868
9	427.878,614 295.779,661	10	427.872,53 295.780,415	6.131
10	427.872,53 295.780,415	11	427.868,859 295.755,863	24.825
11	427.868,859 295.755,863	12	427.892,689 295.755,242	23.838
12	427.892,689 295.755,242	13	427.896,017 295.755,12	3.331
13	427.896,017 295.755,12	14	427.903,453 295.754,335	7.477
14	427.903,453 295.754,335	1	427.915,29 295.846,419	92.842

\*\* Lungimile segmentelor sunt determinate în planul de proiecție Stereo 70 și sunt rotunjite la 1 milimetru.

\*\*\* Distanța dintre puncte este formată din segmente cumulate ce sunt mai mici decât valoarea 1 milimetru.





**DATE DESPRE IMOBILUL NR. 9653**

Oficiul de Cadastru și Publicitate Imobiliară DOLJ  
Biroul de Cadastru și Publicitate Imobiliară Craiova

**A. Partea I. Descrierea imobilului**

TEREN Intravilan

Adresa: Loc. Zanoaga, Nr. 81, Jud. Dolj, T6, P106, 106/1, 106/2

Nr. Crt	Nr cadastral Nr. topografic	Suprafața* (mp)	Observații / Referințe
A1		Din acte: 1.800 Masurata: 1.957	Sector cadastral:24 Teren imprejmuit;

**Construcții**

Crt	Nr cadastral Nr. topografic	Adresa	Observații / Referințe
A1.1		Loc. Zanoaga, Jud. Dolj	Nr. niveluri:2; S. construita la sol:101 mp; CONSTRUITA DIN CARAMIDA, ACOPERITA CU TABLA
A1.2		Loc. Zanoaga, Jud. Dolj	Nr. niveluri:1; S. construita la sol:23 mp; ANEXA

**B. Partea II. Proprietari și acte**

Inscrieri privitoare la dreptul de proprietate și alte drepturi reale		Referințe
/		
Hotarare Judecatoreasca nr. SC 4018, din 09/03/2009 emis de JUDECATORIA CRAIOVA;		
B1	Intabulare, drept de PROPRIETATE, dobandit prin Hotarare Judecatoreasca, cota actuala 1/1, cota initiala 1/1 1) TOMA CONSTANTIN	A1, A1.1
Act Normativ nr. LEGEA 7, din 13/03/1996 emis de GUVERNUL ROMANIEI;		
B2	Intabulare, drept de PROPRIETATE, dobandit prin Lege, cota actuala 1/1, cota initiala 1/1 1) TOMA CONSTANTIN	A1.2

**C. Partea III. SARCINI .**

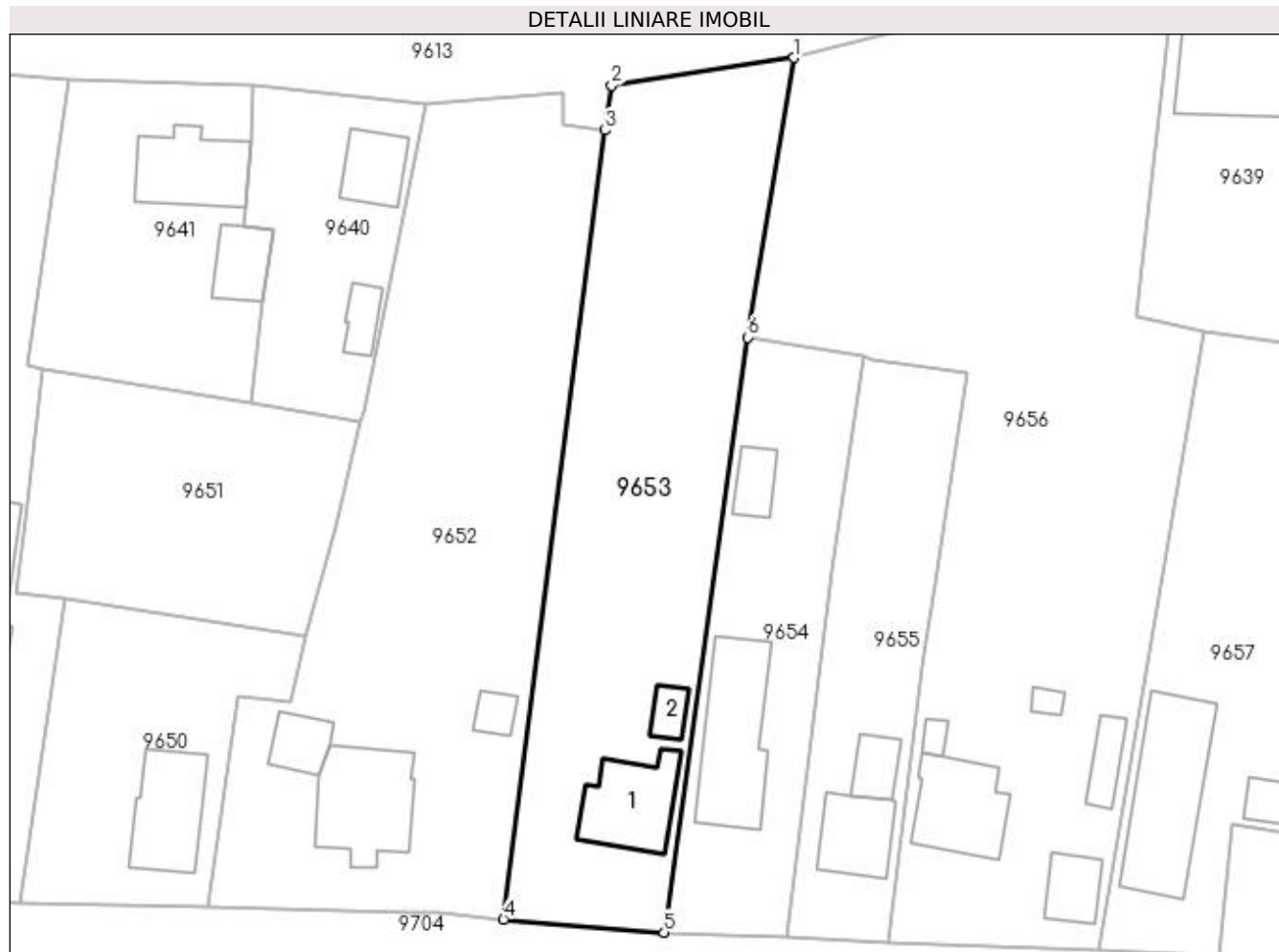
Inscrieri privind dezmembramintele dreptului de proprietate, drepturi reale de garanție și sarcini	Referințe
NU SUNT	

## Anexa Nr. 1 La Partea I

## Teren

Nr cadastral	Suprafața (mp)*	Observații / Referințe
	Din acte: 1.800 Masurata: 1.957	

\* Suprafața este determinată în planul de proiecție Stereo 70.



## Date referitoare la teren

Crt	Categorie folosință	Intra vilan	Suprafața (mp)	Tarla	Parcelă	Nr. topo	Observații / Referințe
1	curți construcții	DA	700	6	106	-	
2	vie	DA	400	6	106/1	-	
3	arabil	DA	857	6	106/2	-	

## Date referitoare la construcții

Crt	Număr	Destinație construcție	Supraf. (mp)	Situație juridică	Observații / Referințe
A1.1		construcții de locuințe	101	Cu acte	Nr. niveluri:2; S. construita la sol:101 mp; CONSTRUITA DIN CARAMIDA, ACOPERITA CU TABLA
A1.2		construcții anexa	23	Cu acte	Nr. niveluri:1; S. construita la sol:23 mp; ANEXA

## Lungime Segmente

1) Valorile lungimilor segmentelor sunt obținute din proiecție în plan.

Punct început	X / Y	Punct sfârșit	X / Y	Lungime segment (** (m)
1	427.937,325 295.854,879	2	427.916,097 295.851,609	21.478

Punct început	X / Y	Punct sfârșit	X / Y	Lungime segment (** (m)
2	427.916,097 295.851,609	3	427.915,29 295.846,419	5.252
3	427.915,29 295.846,419	4	427.903,453 295.754,335	92.842
4	427.903,453 295.754,335	5	427.922,172 295.752,827	18.78
5	427.922,172 295.752,827	6	427.931,94 295.822,252	70.109
6	427.931,94 295.822,252	1	427.937,325 295.854,879	33.069

\*\* Lungimile segmentelor sunt determinate în planul de proiecție Stereo 70 și sunt rotunjite la 1 milimetru.

\*\*\* Distanța dintre puncte este formată din segmente cumulate ce sunt mai mici decât valoarea 1 milimetru.



**DATE DESPRE IMOBILUL NR. 9654**

Oficiul de Cadastru și Publicitate Imobiliară DOLJ  
Biroul de Cadastru și Publicitate Imobiliară Craiova

**A. Partea I. Descrierea imobilului**

TEREN Intravilan

Adresa: Loc. Zanoaga, Nr. 80, Jud. Dolj, T6, P87

Nr. Crt	Nr cadastral Nr. topografic	Suprafața* (mp)	Observații / Referințe
A1	33742	Din acte: 900 Masurata: 956	Sector cadastral:24 Teren imprejmuit;

**Construcții**

Crt	Nr cadastral Nr. topografic	Adresa	Observații / Referințe
A1.1		Loc. Zanoaga, Nr. 80, Jud. Dolj, CVARTAL 6, PARCELA 87	Nr. niveluri:1; S. construita la sol:152 mp; S. construita desfasurata:152 mp; LOCUINTA CU 4 CAMERE, BUCATARIE, DEBARA, HOL SI BAIE construita in 1974
A1.2		Loc. Zanoaga, Nr. 80, Jud. Dolj, CVARTAL 6, PARCELA 87	Nr. niveluri:1; S. construita la sol:34 mp; ANEXA construita in 1974

**B. Partea II. Proprietari și acte**

Inscrieri privitoare la dreptul de proprietate și alte drepturi reale	Referințe
<b>10 / 03/01/2019</b>	
Hotarare Judecatoreasca nr. SENTINTA CIVILA NR 4271, din 16/04/2003 emis de JUDECATORIA CRAIOVA, DOSAR NR 17125/2002 (ACT NOTARIAL NR DECLARATIA AUT NR 30 DIN 13.12.2018, EMIS DE NP IONASCU NICOLAE;ACT ADMINISTRATIV NR TDP NR 693-48675 DIN 31.01.1996, EMIS DE CJ DOLJ;ACT ADMINISTRATIV NR CERTIFICAT DE ATESTARE FISCALA NR 7280 DIN 18.12.2018, EMIS DE CONSILIUL LOCAL LEU);	
B1	Intabulare, drept de PROPRIETATE, dobandit prin Hotarare Judecatoreasca, cota actuala 1/1, cota initiala 1/1 1) ZAMFIR IULICA
	A1, A1.1, A1.2

**C. Partea III. SARCINI .**

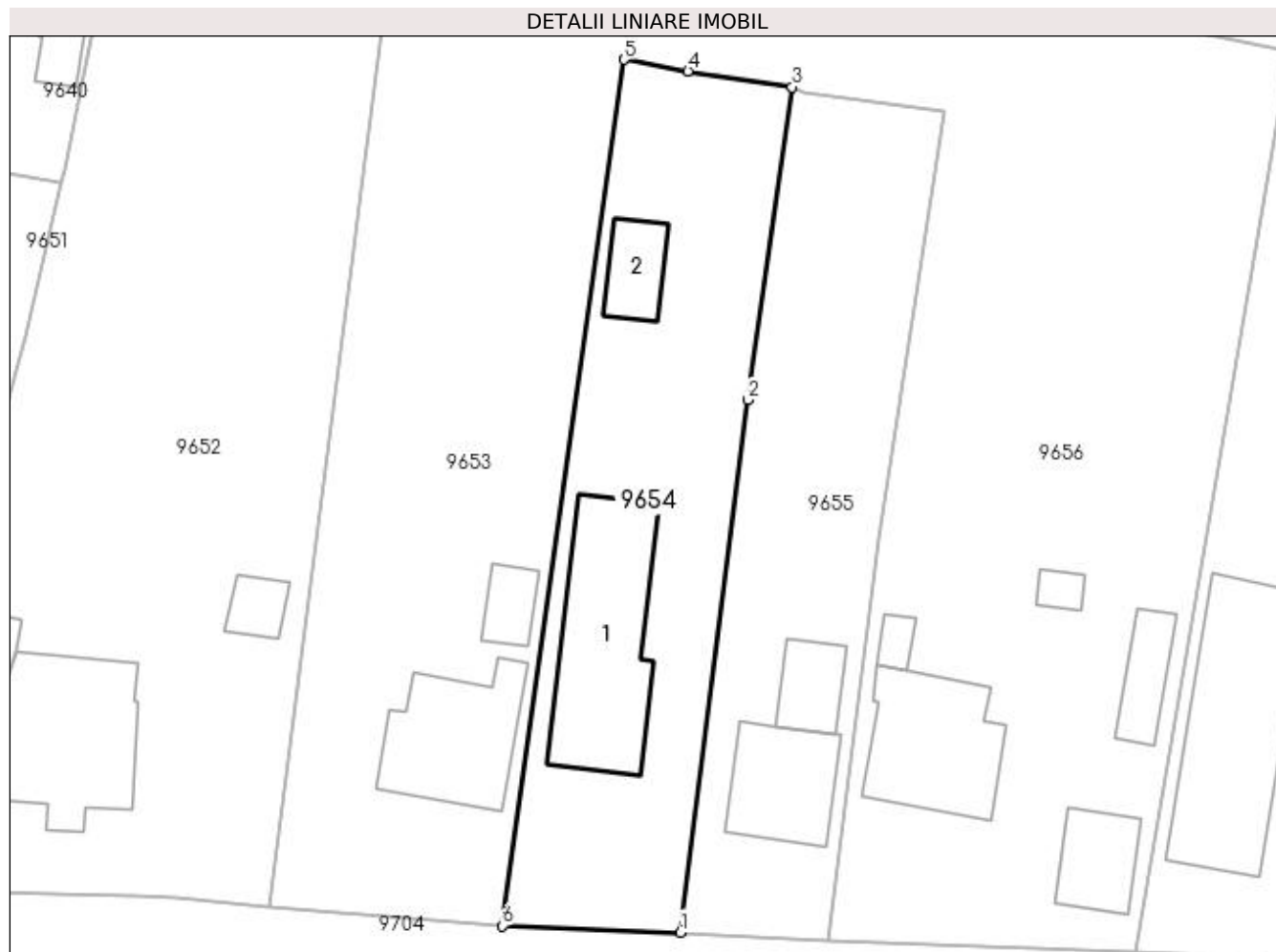
Inscrieri privind dezmembramintele dreptului de proprietate, drepturi reale de garanție și sarcini	Referințe
NU SUNT	

## Anexa Nr. 1 La Partea I

## Teren

Nr cadastral	Suprafața (mp)*	Observații / Referințe
33742	Din acte: 900 Masurata: 956	

\* Suprafața este determinată în planul de proiecție Stereo 70.



## Date referitoare la teren

Crt	Categorie folosință	Intra vilan	Suprafața (mp)	Tarla	Parcelă	Nr. topo	Observații / Referințe
1	curți constructii	DA	956	6	87	-	

## Date referitoare la construcții

Crt	Număr	Destinație construcție	Supraf. (mp)	Situație juridică	Observații / Referințe
A1.1		construcții de locuințe	152	Cu acte	Nr. niveluri:1; S. construita la sol:152 mp; S. construita desfasurata:152 mp; LOCUINTA CU 4 CAMERE, BUCATARIE, DEBARA, HOL SI BAIE construita in 1974
A1.2		construcții anexa	34	Cu acte	Nr. niveluri:1; S. construita la sol:34 mp; ANEXA construita in 1974

## Lungime Segmente

1) Valorile lungimilor segmentelor sunt obținute din proiecție în plan.

Punct început	X / Y	Punct sfârșit	X / Y	Lungime segment (** (m)
1	427.936,445 295.752,289	2	427.941,88 295.794,992	43.047
2	427.941,88 295.794,992	3	427.945,415 295.820,05	25.306

Punct început	X / Y	Punct sfârșit	X / Y	Lungime segment (** (m)
3	427.945,415 295.820,05	4	427.937,071 295.821,324	8.441
4	427.937,071 295.821,324	5	427.931,94 295.822,252	5.214
5	427.931,94 295.822,252	6	427.922,172 295.752,827	70.109
6	427.922,172 295.752,827	1	427.936,445 295.752,289	14.283

\*\* Lungimile segmentelor sunt determinate în planul de proiecție Stereo 70 și sunt rotunjite la 1 milimetru.

\*\*\* Distanța dintre puncte este formată din segmente cumulate ce sunt mai mici decât valoarea 1 milimetru.





**DATE DESPRE IMOBILUL NR. 9655**

Oficiul de Cadastru și Publicitate Imobiliară DOLJ  
Biroul de Cadastru și Publicitate Imobiliară Craiova

**A. Partea I. Descrierea imobilului**

TEREN Intravilan

Adresa: Loc. Zanoaga, Nr. 80, Jud. Dolj, T6, P87/1,87/2

Nr. Crt	Nr cadastral Nr. topografic	Suprafața* (mp)	Observații / Referințe
A1	30478	Din acte: 800 Masurata: 809	Sector cadastral:24 Teren imprejmuit;

**Construcții**

Crt	Nr cadastral Nr. topografic	Adresa	Observații / Referințe
A1.1		Loc. Zanoaga, Jud. Dolj	Nr. niveluri:2; S. construita la sol:74 mp; S. construita desfasurata:149 mp; CONSTRUITA DIN CARAMIDA, ACOPERITA CU TABLA
A1.2		Loc. Zanoaga, Jud. Dolj	Nr. niveluri:1; S. construita la sol:35 mp; ANEXA

**B. Partea II. Proprietari și acte**

Inscrieri privitoare la dreptul de proprietate și alte drepturi reale		Referințe
/		
Act Administrativ nr. AUTORIZATIE DE CONSTRUIRE NR.26, din 27/12/2011 emis de CONSILIUL JUDETEAN DOLJ (PROCES VERBAL DE RECEPTIE FINALA NR.15/27.12.2013);		
B1	Intabulare, drept de PROPRIETATE, dobandit prin Construire, cota actuala 1/1, cota initiala 1/1 1) SAPOI STEFANIA CRISTINA	A1.1
Act Normativ nr. LEGEA 7, din 13/03/1996 emis de GUVERNUL ROMANIEI;		
B2	Intabulare, drept de PROPRIETATE, dobandit prin Lege, cota actuala 1/1, cota initiala 1/1 1) SAPOI STEFANIA CRISTINA	A1.2
<b>74339 / 14/10/2011</b>		
Act Notarial nr. CVC 495, din 12/10/2011 emis de NP MIULESCU OANA ADRIANA (CERTIFICAT CASATORIE SERIA CY NR.558749);		
B3	Intabulare, drept de PROPRIETATE, dobandit prin Conventie, cota actuala 1/1, cota initiala 1/1 1) SAPOI STEFANIA CRISTINA	A1

**C. Partea III. SARCINI .**

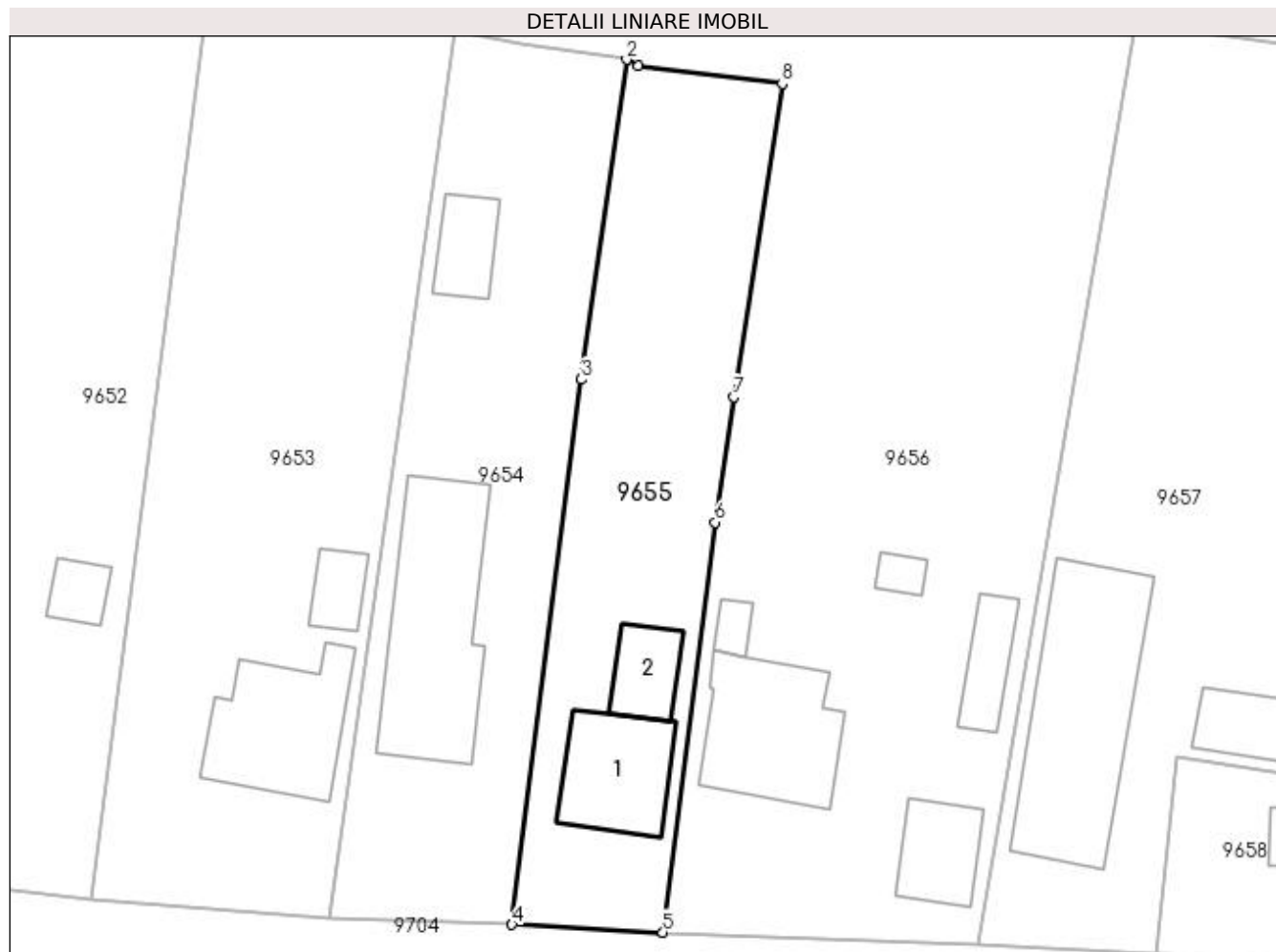
Inscrieri privind dezmembramintele dreptului de proprietate, drepturi reale de garanție și sarcini	Referințe
NU SUNT	

## Anexa Nr. 1 La Partea I

## Teren

Nr cadastral	Suprafața (mp)*	Observații / Referințe
30478	Din acte: 800 Masurata: 809	

\* Suprafața este determinată în planul de proiecție Stereo 70.



## Date referitoare la teren

Crt	Categorie folosință	Intra vilan	Suprafața (mp)	Tarla	Parcelă	Nr. topo	Observații / Referințe
1	arabil	DA	500	6	87/1	-	
2	vie	DA	309	6	87/2	-	

## Date referitoare la construcții

Crt	Număr	Destinație construcție	Supraf. (mp)	Situație juridică	Observații / Referințe
A1.1		construcții de locuințe	74	Cu acte	Nr. niveluri:2; S. construita la sol:74 mp; S. construita desfasurata:149 mp; CONSTRUITA DIN CARAMIDA, ACOPERITA CU TABLA
A1.2		construcții anexa	35	Cu acte	Nr. niveluri:1; S. construita la sol:35 mp; ANEXA

## Lungime Segmente

1) Valorile lungimilor segmentelor sunt obținute din proiecție în plan.

Punct început	X / Y	Punct sfârșit	X / Y	Lungime segment (** (m)
1	427.946,331 295.819,565	2	427.945,415 295.820,05	1.036
2	427.945,415 295.820,05	3	427.941,88 295.794,992	25.306

Punct început	X / Y	Punct sfârșit	X / Y	Lungime segment (** (m)
3	427.941,88 295.794,992	4	427.936,445 295.752,289	43.047
4	427.936,445 295.752,289	5	427.948,275 295.751,68	11.846
5	427.948,275 295.751,68	6	427.952,361 295.783,788	32.367
6	427.952,361 295.783,788	7	427.953,861 295.793,609	9.935
7	427.953,861 295.793,609	8	427.957,612 295.818,166	24.842
8	427.957,612 295.818,166	1	427.946,331 295.819,565	11.367

\*\* Lungimile segmentelor sunt determinate în planul de proiecție Stereo 70 și sunt rotunjite la 1 milimetru.

\*\*\* Distanța dintre puncte este formată din segmente cumulate ce sunt mai mici decât valoarea 1 milimetru.



**DATE DESPRE IMOBILUL NR. 9656**

Oficiul de Cadastru și Publicitate Imobiliară DOLJ  
Biroul de Cadastru și Publicitate Imobiliară Craiova

**A. Partea I. Descrierea imobilului**

TEREN Intravilan

Nr. CF vechi:383  
Nr. cadastral vechi:456

Adresa: Loc. Zanoaga, Nr. 78, Jud. Dolj, T6, P104,104/1,104/2

Nr. Crt	Nr cadastral Nr. topografic	Suprafața* (mp)	Observații / Referințe
A1	33016	Din acte: 3.200 Masurata: 3.612	Sector cadastral:24 Teren imprejmuit;

**Construcții**

Crt	Nr cadastral Nr. topografic	Adresa	Observații / Referințe
A1.1		Loc. Zanoaga, Jud. Dolj, sat Zanoaga	Nr. niveluri:1; S. construita la sol:107 mp; LOCUINTA
A1.2		Loc. Zanoaga, Jud. Dolj, sat Zanoaga	Nr. niveluri:1; S. construita la sol:10 mp; ANEXA
A1.3		Loc. Zanoaga, Jud. Dolj, sat Zanoaga	Nr. niveluri:1; S. construita la sol:10 mp; ANEXA
A1.4		Loc. Zanoaga, Jud. Dolj, sat Zanoaga	Nr. niveluri:1; S. construita la sol:33 mp; ANEXA
A1.5		Loc. Zanoaga, Jud. Dolj, sat Zanoaga	Nr. niveluri:1; S. construita la sol:46 mp; ANEXA

**B. Partea II. Proprietari și acte**

Inscrieri privitoare la dreptul de proprietate și alte drepturi reale		Referințe
<b>52857 / 04/04/2017</b>		
Act Notarial nr. CONTRACT DE VANZARE AUT NR 821, din 03/04/2017 emis de NP SOROP ALEXANDRU OLIVIU;		
B1	Intabulare, drept de PROPRIETATE, dobandit prin Conventie, cota actuala 1/1, cota initiala 1/1 1) REBEGILĂ FLORIN-IULIAN 2) REBEGILA ROXANA	A1, A1.1, A1.2, A1.3, A1.4, A1.5

**C. Partea III. SARCINI**

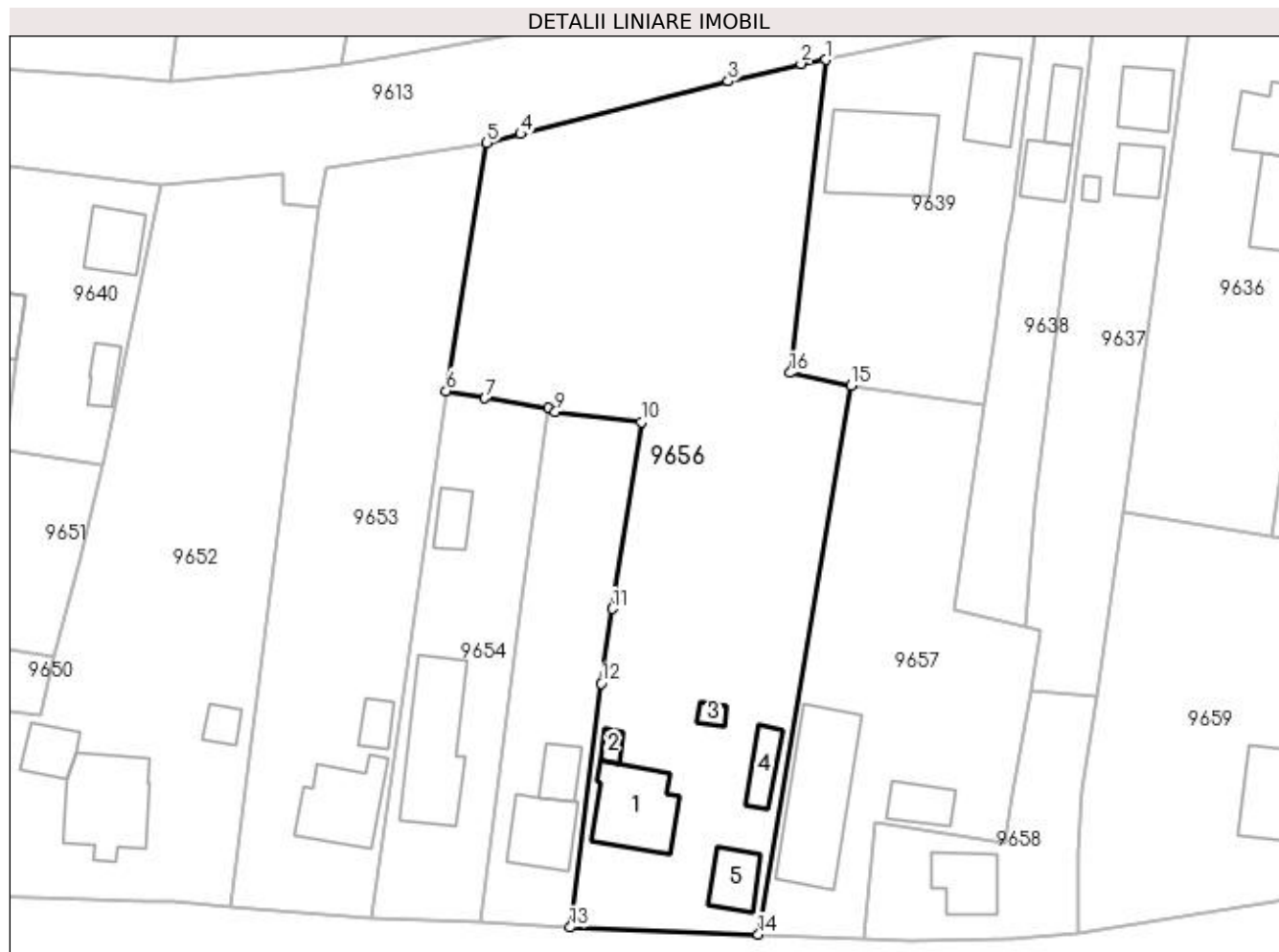
Inscrieri privind dezmembramintele dreptului de proprietate, drepturi reale de garanție și sarcini		Referințe
<b>52857 / 04/04/2017</b>		
Act Notarial nr. CONTRACT DE IPOTECA AUT NR 822, din 03/04/2017 emis de NP SOROP ALEXANDRU OLIVIU;		
C1	Intabulare, drept de IPOTECA, Valoare:127000 RON+ CELELALTE OBLIGATII DE PLATA AFERENTE CREDITULUI 1) ING BANK N.V. AMSTERDAM SUCURSALA BUCURESTI, CIF:6151100	A1, A1.1, A1.2, A1.3, A1.4, A1.5
C2	se noteaza interdictiile de instrainare, grevare, inchiriere, dezmembrare, alipire, construire, demolare, restructurare, amenajare, 1) ING BANK N.V. AMSTERDAM SUCURSALA BUCURESTI, CIF:6151100	A1, A1.1, A1.2, A1.3, A1.4, A1.5

## Anexa Nr. 1 La Partea I

## Teren

Nr cadastral	Suprafața (mp)*	Observații / Referințe
33016	Din acte: 3.200 Masurata: 3.612	

\* Suprafața este determinată în planul de proiecție Stereo 70.



## Date referitoare la teren

Crt	Categorie folosință	Intra vilan	Suprafața (mp)	Tarla	Parcelă	Nr. topo	Observații / Referințe
1	curți construcții	DA	700	6	104	-	IDENTIC CU T4
2	vie	DA	300	6	104/1	-	IDENTIC CU T4
3	arabil	DA	2.612	6	104/2	-	IDENTIC CU T4

## Date referitoare la construcții

Crt	Număr	Destinație construcție	Supraf. (mp)	Situație juridică	Observații / Referințe
A1.1		construcții de locuințe	107	Cu acte	Nr. niveluri:1; S. construita la sol:107 mp; LOCUINTA
A1.2		construcții anexa	10	Cu acte	Nr. niveluri:1; S. construita la sol:10 mp; ANEXA
A1.3		construcții anexa	10	Cu acte	Nr. niveluri:1; S. construita la sol:10 mp; ANEXA
A1.4		construcții anexa	33	Cu acte	Nr. niveluri:1; S. construita la sol:33 mp; ANEXA
A1.5		construcții anexa	46	Cu acte	Nr. niveluri:1; S. construita la sol:46 mp; ANEXA

**Lungime Segmente**

1) Valorile lungimilor segmentelor sunt obținute din proiecție în plan.

Punct început	X / Y	Punct sfârșit	X / Y	Lungime segment (** (m)
1	427.981,933 295.865,842	2	427.978,646 295.865,309	3.33
2	427.978,646 295.865,309	3	427.969,058 295.863,011	9.86
3	427.969,058 295.863,011	4	427.941,777 295.856,056	28.153
4	427.941,777 295.856,056	5	427.937,325 295.854,879	4.605
5	427.937,325 295.854,879	6	427.931,94 295.822,252	33.069
6	427.931,94 295.822,252	7	427.937,071 295.821,324	5.214
7	427.937,071 295.821,324	8	427.945,415 295.820,05	8.441
8	427.945,415 295.820,05	9	427.946,331 295.819,565	1.036
9	427.946,331 295.819,565	10	427.957,612 295.818,166	11.367
10	427.957,612 295.818,166	11	427.953,861 295.793,609	24.842
11	427.953,861 295.793,609	12	427.952,361 295.783,788	9.935
12	427.952,361 295.783,788	13	427.948,275 295.751,68	32.367
13	427.948,275 295.751,68	14	427.973,022 295.750,783	24.763
14	427.973,022 295.750,783	15	427.985,247 295.822,947	73.192
15	427.985,247 295.822,947	16	427.977,208 295.824,639	8.215
16	427.977,208 295.824,639	1	427.981,933 295.865,842	41.473

\*\* Lungimile segmentelor sunt determinate în planul de proiecție Stereo 70 și sunt rotunjite la 1 milimetru.

\*\*\* Distanța dintre puncte este formată din segmente cumulate ce sunt mai mici decât valoarea 1 milimetru.





**DATE DESPRE IMOBILUL NR. 9657**

Oficiul de Cadastru și Publicitate Imobiliară DOLJ  
Biroul de Cadastru și Publicitate Imobiliară Craiova

**A. Partea I. Descrierea imobilului**

TEREN Intravilan

Nr. cadastral vechi:172

Adresa: Loc. Zanoaga, Nr. 77, Jud. Dolj, T6, P103,103/1

Nr. Crt	Nr cadastral Nr. topografic	Suprafața* (mp)	Observații / Referințe
A1	31626	Din acte: 1.100 Masurata: 1.576	Sector cadastral:24 Teren imprejmuit;

**Construcții**

Crt	Nr cadastral Nr. topografic	Adresa	Observații / Referințe
A1.1		Loc. Zanoaga, Jud. Dolj	Nr. niveluri:1; S. construita la sol:178 mp; LOCUINTA
A1.2		Loc. Zanoaga, Jud. Dolj	Nr. niveluri:1; S. construita la sol:42 mp; ANEXA

**B. Partea II. Proprietari și acte**

Inscrieri privitoare la dreptul de proprietate și alte drepturi reale		Referințe
/		
Act Normativ nr. LEGEA 7, din 13/03/1996 emis de GUVERNUL ROMANIEI;		
B1	Intabulare, drept de PROPRIETATE, dobandit prin Lege, cota actuala 1/1, cota initiala 1/1 1) PAUNOIU MARINELA	A1.2
<b>144929 / 07/06/2021</b>		
Act Notarial nr. CONTRACT DE DONATIE AUT SUB NR. 1865, din 04/06/2021 emis de NP DOINA FAURAR;		
B2	Intabulare, drept de PROPRIETATE, dobandit prin Conventie, cota actuala 1/1, cota initiala 1/1 1) PAUNOIU MARINELA	A1, A1.1

**C. Partea III. SARCINI .**

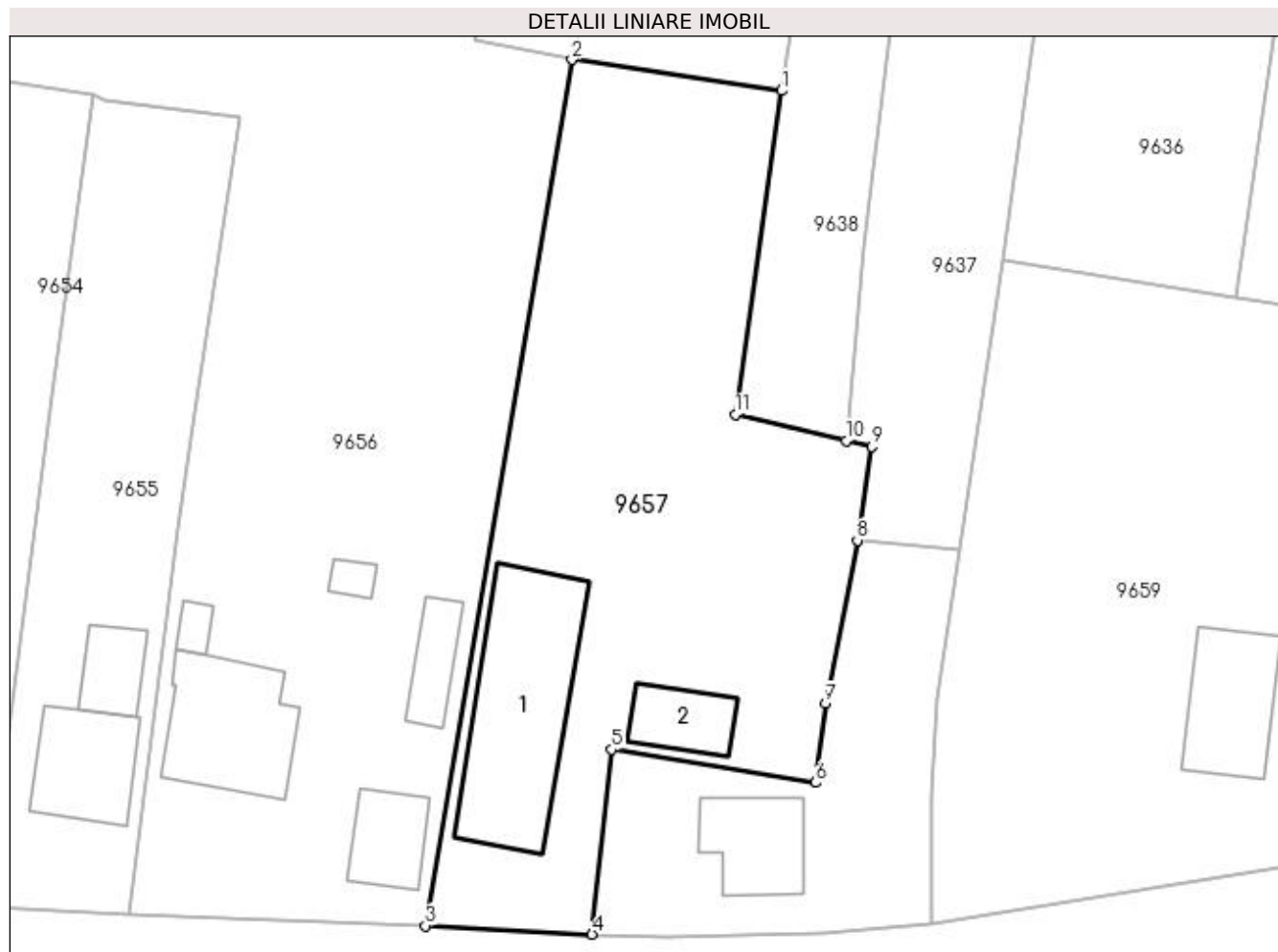
Inscrieri privind dezmembramintele dreptului de proprietate, drepturi reale de garanție și sarcini	Referințe
NU SUNT	

## Anexa Nr. 1 La Partea I

## Teren

Nr cadastral	Suprafața (mp)*	Observații / Referințe
31626	Din acte: 1.100 Masurata: 1.576	

\* Suprafața este determinată în planul de proiecție Stereo 70.



## Date referitoare la teren

Crt	Categorie folosință	Intra vilan	Suprafața (mp)	Tarla	Parcelă	Nr. topo	Observații / Referințe
1	curți constructii	DA	1.226	6	103	-	
2	vie	DA	350	6	103/1	-	

## Date referitoare la construcții

Crt	Număr	Destinație construcție	Supraf. (mp)	Situație juridică	Observații / Referințe
A1.1		construcții de locuințe	178	Cu acte	Nr. niveluri:1; S. construita la sol:178 mp; LOCUINTA
A1.2		construcții anexa	42	Cu acte	Nr. niveluri:1; S. construita la sol:42 mp; ANEXA

## Lungime Segmente

1) Valorile lungimilor segmentelor sunt obținute din proiecție în plan.

Punct început	X / Y	Punct sfârșit	X / Y	Lungime segment (** (m)
1	428.002,702 295.820,366	2	427.985,247 295.822,947	17.645
2	427.985,247 295.822,947	3	427.973,022 295.750,783	73.192

Punct început	X / Y	Punct sfârșit	X / Y	Lungime segment (** (m)
3	427.973,022 295.750,783	4	427.986,911 295.750,07	13.907
4	427.986,911 295.750,07	5	427.988,512 295.765,464	15.477
5	427.988,512 295.765,464	6	428.005,54 295.762,715	17.248
6	428.005,54 295.762,715	7	428.006,372 295.769,316	6.653
7	428.006,372 295.769,316	8	428.009,02 295.782,901	13.841
8	428.009,02 295.782,901	9	428.010,229 295.790,712	7.904
9	428.010,229 295.790,712	10	428.008,105 295.791,208	2.181
10	428.008,105 295.791,208	11	427.998,864 295.793,368	9.49
11	427.998,864 295.793,368	1	428.002,702 295.820,366	27.269

\*\* Lungimile segmentelor sunt determinate în planul de proiecție Stereo 70 și sunt rotunjite la 1 milimetru.

\*\*\* Distanța dintre puncte este formată din segmente cumulate ce sunt mai mici decât valoarea 1 milimetru.



**DATE DESPRE IMOBILUL NR. 9658**

Oficiul de Cadastru și Publicitate Imobiliară DOLJ  
Biroul de Cadastru și Publicitate Imobiliară Craiova

**A. Partea I. Descrierea imobilului**

TEREN Intravilan

Adresa: Loc. Zanoaga, Nr. 76, Jud. Dolj, T6, P102

Nr. Crt	Nr cadastral Nr. topografic	Suprafața* (mp)	Observații / Referințe
A1	35644	Din acte: 500 Masurata: 552	Sector cadastral:24 Teren imprejmuit;

**Construcții**

Crt	Nr cadastral Nr. topografic	Adresa	Observații / Referințe
A1.1		Loc. Zanoaga, Nr. 76, Jud. Dolj, T 6 P 102	Nr. niveluri:1; S. construita la sol:64 mp; S. construita desfasurata:64 mp; LOCUINTA PARTER CU 3 CAMERE+DEPENDINTE CONSTRUITA DIN CARAMIDA, ACOPERITA CU TIGLA EDIFICATA IN ANUL 1950 SD=64mp

**B. Partea II. Proprietari și acte**

Inscrieri privitoare la dreptul de proprietate și alte drepturi reale	Referințe
<b>184512 / 29/09/2022</b>	
Act Notarial nr. CM NR 13, din 09/02/2022 emis de BNP ROSIANU DANIELA (ACT ADMINISTRATIV NR CERTIFICAT FISCAL NR 883 DIN 27.09.2022, EMIS DE PRIMARIA LEU;HOTARARE JUDECATOREASCA NR SENTINTA CIVILA NR. 2657 DIN 27.02.2017, EMIS DE JUDECATORIA CRAIOVA DOSAR NR 10004/215/2016;ACT ADMINISTRATIV NR TDP NR. 398-42776 DIN 14.03.1995, EMIS DE CJ DOLJ);	
B1	A1, A1.1
Intabulare, drept de PROPRIETATE, dobandit prin Succesiune, cota actuala 1/2, cota initiala 1/2	
1) <b>PĂDUCEL MARIUS-ION</b>	
OBSERVATII: DEFUNCT PADUCEL SERBAN, PADUCEL IULIAN, PADUCEL ELENA	
B2	A1, A1.1
Intabulare, drept de PROPRIETATE, dobandit prin Succesiune, cota actuala 1/2, cota initiala 1/2	
1) <b>PĂDUCEL OPREA-ADRIAN</b>	
OBSERVATII: DEFUNCT PADUCEL SERBAN, PADUCEL IULIAN, PADUCEL ELENA	

**C. Partea III. SARCINI .**

Inscrieri privind dezmembramintele dreptului de proprietate, drepturi reale de garanție și sarcini	Referințe
NU SUNT	

## Anexa Nr. 1 La Partea I

## Teren

Nr cadastral	Suprafața (mp)*	Observații / Referințe
35644	Din acte: 500 Masurata: 552	

\* Suprafața este determinată în planul de proiecție Stereo 70.

## DETALII LINIARE IMOBIL



## Date referitoare la teren

Crt	Categorie folosință	Intra vilan	Suprafața (mp)	Tarla	Parcelă	Nr. topo	Observații / Referințe
1	curți constructii	DA	552	6	102	-	

## Date referitoare la construcții

Crt	Număr	Destinație construcție	Supraf. (mp)	Situație juridică	Observații / Referințe
A1.1		construcții de locuințe	64	Cu acte	Nr. niveluri:1; S. construita la sol:64 mp; S. construita desfasurata:64 mp; LOCUINTA PARTER CU 3 CAMERE+DEPENDINTE CONSTRUITA DIN CARAMIDA, ACOPERITA CU TIGLA EDIFICATA IN ANUL 1950 SD=64mp

## Lungime Segmente

1) Valorile lungimilor segmentelor sunt obținute din proiecție în plan.

Punct început	X / Y	Punct sfârșit	X / Y	Lungime segment (** (m)
1	428.015,174 295.761,541	2	428.015,694 295.769,743	8.218
2	428.015,694 295.769,743	3	428.017,621 295.782,127	12.533

Punct început	X / Y	Punct sfârșit	X / Y	Lungime segment (** (m)
3	428.017,621 295.782,127	4	428.009,02 295.782,901	8.635
4	428.009,02 295.782,901	5	428.006,372 295.769,316	13.841
5	428.006,372 295.769,316	6	428.005,54 295.762,715	6.653
6	428.005,54 295.762,715	7	427.988,512 295.765,464	17.248
7	427.988,512 295.765,464	8	427.986,911 295.750,07	15.477
8	427.986,911 295.750,07	9	427.993,048 295.749,815	6.142
9	427.993,048 295.749,815	10	428.006,077 295.750,119	13.033
10	428.006,077 295.750,119	11	428.015,158 295.750,888	9.113
11	428.015,158 295.750,888	1	428.015,174 295.761,541	10.653

\*\* Lungimile segmentelor sunt determinate în planul de proiecție Stereo 70 și sunt rotunjite la 1 milimetru.

\*\*\* Distanța dintre puncte este formată din segmente cumulate ce sunt mai mici decât valoarea 1 milimetru.





**DATE DESPRE IMOBILUL NR. 9659**

Oficiul de Cadastru și Publicitate Imobiliară DOLJ  
Biroul de Cadastru și Publicitate Imobiliară Craiova

**A. Partea I. Descrierea imobilului**

TEREN Intravilan

Adresa: Loc. Zanoaga, Nr. 75, Jud. Dolj, T6, P101, 101/1

Nr. Crt	Nr cadastral Nr. topografic	Suprafața* (mp)	Observații / Referințe
A1		Din acte: 1.500 Masurata: 1.647	Sector cadastral:24 Teren imprejmuit;

**Construcții**

Crt	Nr cadastral Nr. topografic	Adresa	Observații / Referințe
A1.1		Loc. Zanoaga, Jud. Dolj	Nr. niveluri:2; S. construita la sol:84 mp; CONSTRUITA DIN CARAMIDA, ACOPERITA CU TABLA
A1.2		Loc. Zanoaga, Jud. Dolj	Nr. niveluri:1; S. construita la sol:23 mp; ANEXA

**B. Partea II. Proprietari și acte**

Inscrieri privitoare la dreptul de proprietate și alte drepturi reale		Referințe
/		
Act Administrativ nr. TDP 1361-45303, din 02/09/1997 emis de CONSILIUL JUDETEAN DOLJ;		
B1	Intabulare, drept de PROPRIETATE, dobandit prin Reconstituire, cota actuala 1/1, cota initiala 1/1 1) DIACONEASA CONSTANTIN, LIPSĂ CNP 2) DIACONEASA ION, LIPSĂ CNP 3) DIACONEASA GHEORGHE, LIPSĂ CNP	A1
Act Normativ nr. LEGEA 7, din 13/03/1996 emis de GUVERNUL ROMANIEI;		
B2	Intabulare, drept de PROPRIETATE, dobandit prin Lege, cota actuala 1/1, cota initiala 1/1 1) DIACONEASA CONSTANTIN, LIPSĂ CNP 2) DIACONEASA ION, LIPSĂ CNP 3) DIACONEASA GHEORGHE, LIPSĂ CNP	A1.1, A1.2

**C. Partea III. SARCINI .**

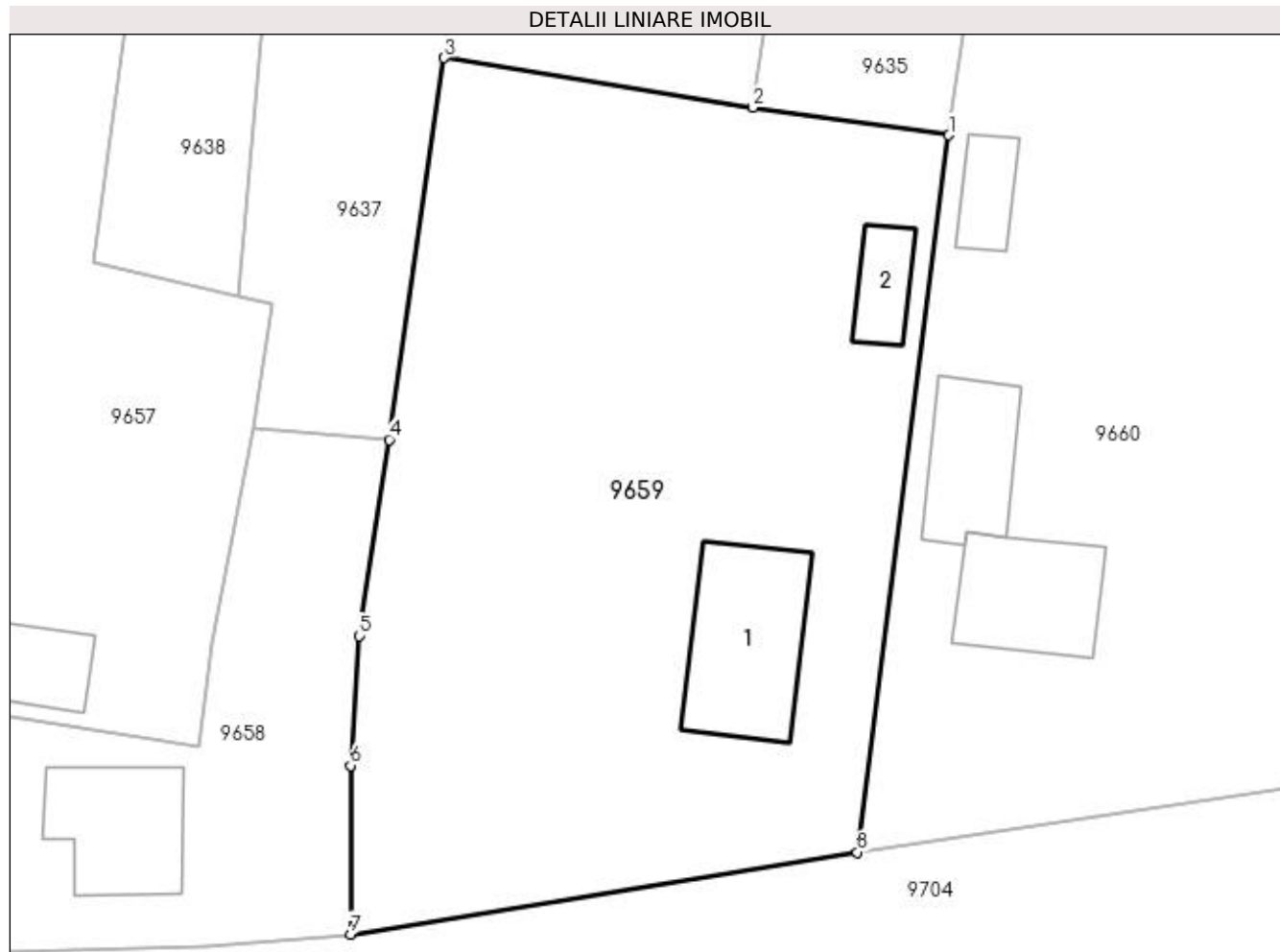
Inscrieri privind dezmembramintele dreptului de proprietate, drepturi reale de garanție și sarcini	Referințe
NU SUNT	

## Anexa Nr. 1 La Partea I

## Teren

Nr cadastral	Suprafața (mp)*	Observații / Referințe
	Din acte: 1.500 Masurata: 1.647	

\* Suprafața este determinată în planul de proiecție Stereo 70.



## Date referitoare la teren

Crt	Categorie folosință	Intra vilan	Suprafața (mp)	Tarla	Parcelă	Nr. topo	Observații / Referințe
1	curți constructii	DA	800	6	101	-	
2	arabil	DA	847	6	101/1	-	

## Date referitoare la construcții

Crt	Număr	Destinație construcție	Supraf. (mp)	Situație juridică	Observații / Referințe
A1.1		construcții de locuințe	84	Cu acte	Nr. niveluri:2; S. construita la sol:84 mp; CONSTRUITA DIN CARAMIDA, ACOPERITA CU TABLA
A1.2		construcții anexa	23	Cu acte	Nr. niveluri:1; S. construita la sol:23 mp; ANEXA

## Lungime Segmente

1) Valorile lungimilor segmentelor sunt obținute din proiecție în plan.

Punct început	X / Y	Punct sfârșit	X / Y	Lungime segment (** (m)
1	428.052,975 295.801,347	2	428.040,588 295.803,095	12.51

Punct început	X / Y	Punct sfârșit	X / Y	Lungime segment (** (m)
2	428.040,588 295.803,095	3	428.021,08 295.806,23	19.758
3	428.021,08 295.806,23	4	428.017,621 295.782,127	24.35
4	428.017,621 295.782,127	5	428.015,694 295.769,743	12.533
5	428.015,694 295.769,743	6	428.015,174 295.761,541	8.218
6	428.015,174 295.761,541	7	428.015,158 295.750,888	10.653
7	428.015,158 295.750,888	8	428.047,186 295.756,069	32.444
8	428.047,186 295.756,069	1	428.052,975 295.801,347	45.647

\*\* Lungimile segmentelor sunt determinate în planul de proiecție Stereo 70 și sunt rotunjite la 1 milimetru.

\*\*\* Distanța dintre puncte este formată din segmente cumulate ce sunt mai mici decât valoarea 1 milimetru.



**DATE DESPRE IMOBILUL NR. 9660**

Oficiul de Cadastru și Publicitate Imobiliară DOLJ  
Biroul de Cadastru și Publicitate Imobiliară Craiova

**A. Partea I. Descrierea imobilului**

TEREN Intravilan

Adresa: Loc. Zanoaga, Nr. 74, Jud. Dolj, T6, P100, 100/1 100/2

Nr. Crt	Nr cadastral Nr. topografic	Suprafața* (mp)	Observații / Referințe
A1		Din acte: 3.000 Masurata: 3.186	Sector cadastral:24 Teren imprejmuit;

**Construcții**

Crt	Nr cadastral Nr. topografic	Adresa	Observații / Referințe
A1.1		Loc. Zanoaga, Jud. Dolj	Nr. niveluri:1; S. construita la sol:63 mp; CONSTRUITA DIN CARAMIDA, ACOPERITA CU TIGLA
A1.2		Loc. Zanoaga, Jud. Dolj	Nr. niveluri:1; S. construita la sol:53 mp; ANEXA
A1.3		Loc. Zanoaga, Jud. Dolj	Nr. niveluri:1; S. construita la sol:24 mp; ANEXA

**B. Partea II. Proprietari și acte**

Inscrieri privitoare la dreptul de proprietate și alte drepturi reale	Referințe
/	
Act Notarial nr. CVC AUT NR 9052, din 05/06/1991 emis de BNP DRAGUSIN MIRCEA;	
B1	A1, A1.1, A1.2, A1.3
Intabulare, drept de PROPRIETATE, dobandit prin Succesiune, cota actuala 1/1, cota initiala 1/1	
1) BADICA EMILIA	
2) BADICA CONSTANTIN	

**C. Partea III. SARCINI .**

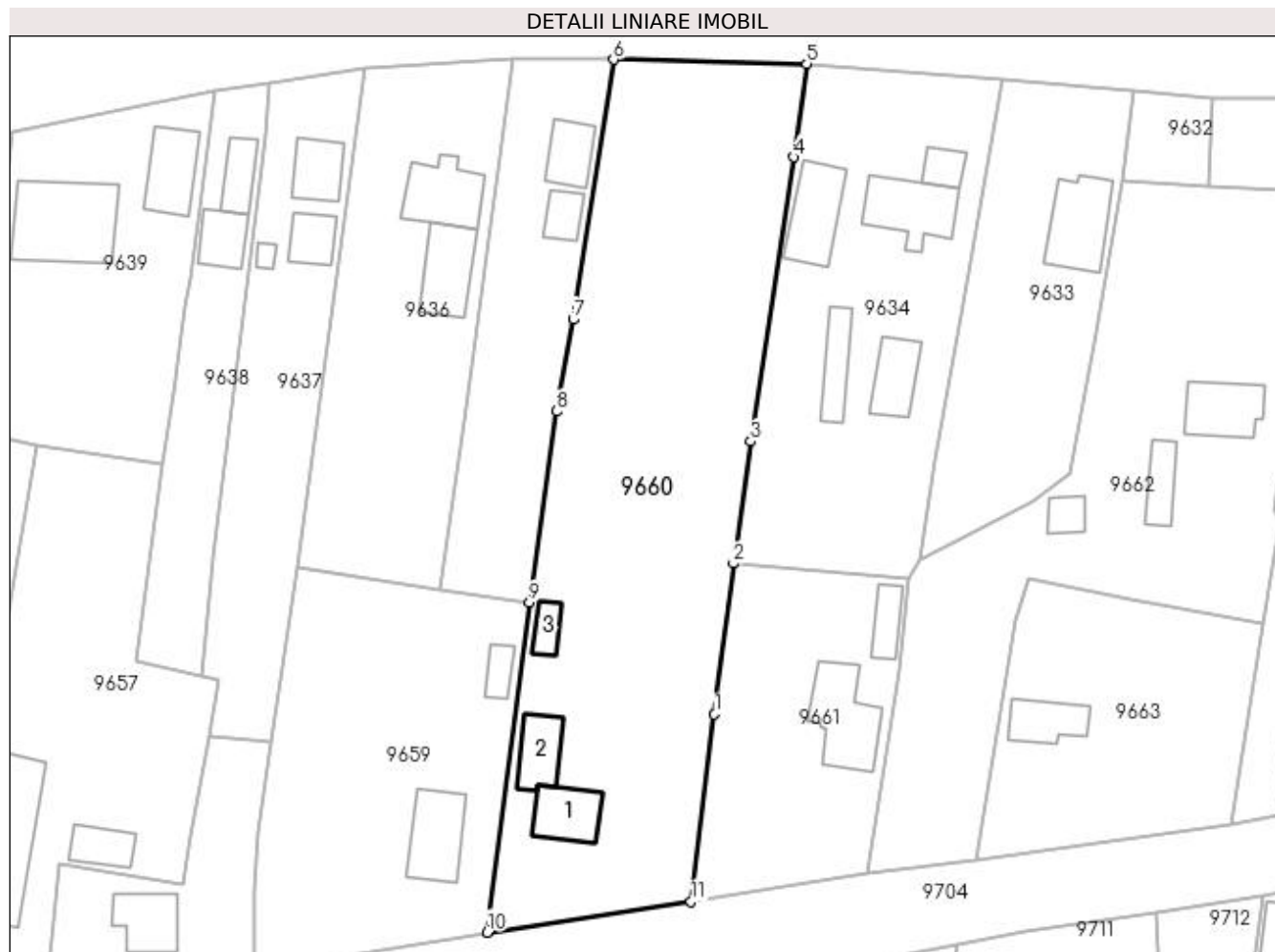
Inscrieri privind dezmembramintele dreptului de proprietate, drepturi reale de garanție și sarcini	Referințe
NU SUNT	

## Anexa Nr. 1 La Partea I

## Teren

Nr cadastral	Suprafața (mp)*	Observații / Referințe
	Din acte: 3.000 Masurata: 3.186	

\* Suprafața este determinată în planul de proiecție Stereo 70.



## Date referitoare la teren

Crt	Categorie folosință	Intra vilan	Suprafața (mp)	Tarla	Parcelă	Nr. topo	Observații / Referințe
1	curți constructii	DA	1.326	6	100	-	
2	vie	DA	1.860	6	100/1 100/2	-	

## Date referitoare la construcții

Crt	Număr	Destinație construcție	Supraf. (mp)	Situație juridică	Observații / Referințe
A1.1		construcții de locuințe	63	Cu acte	Nr. niveluri:1; S. construita la sol:63 mp; CONSTRUITA DIN CARAMIDA, ACOPERITA CU TIGLA
A1.2		construcții anexa	53	Cu acte	Nr. niveluri:1; S. construita la sol:53 mp; ANEXA
A1.3		construcții anexa	24	Cu acte	Nr. niveluri:1; S. construita la sol:24 mp; ANEXA

## Lungime Segmente

1) Valorile lungimilor segmentelor sunt obținute din proiecție în plan.

Punct început	X / Y	Punct sfârșit	X / Y	Lungime segment (** (m)
1	428.078,362 295.786,017	2	428.080,984 295.806,68	20.829

Punct început	X / Y	Punct sfârşit	X / Y	Lungime segment (** (m)
2	428.080,984 295.806,68	3	428.083,37 295.823,414	16.903
3	428.083,37 295.823,414	4	428.089,27 295.862,439	39.468
4	428.089,27 295.862,439	5	428.091,045 295.875,199	12.883
5	428.091,045 295.875,199	6	428.064,521 295.875,812	26.531
6	428.064,521 295.875,812	7	428.058,975 295.840,167	36.073
7	428.058,975 295.840,167	8	428.056,665 295.827,532	12.845
8	428.056,665 295.827,532	9	428.052,975 295.801,347	26.444
9	428.052,975 295.801,347	10	428.047,186 295.756,069	45.647
10	428.047,186 295.756,069	11	428.075,151 295.760,296	28.283
11	428.075,151 295.760,296	1	428.078,362 295.786,017	25.921

\*\* Lungimile segmentelor sunt determinate în planul de proiecţie Stereo 70 şi sunt rotunjite la 1 milimetru.

\*\*\* Distanţa dintre puncte este formată din segmente cumulate ce sunt mai mici decât valoarea 1 milimetru.





**DATE DESPRE IMOBILUL NR. 9661**

Oficiul de Cadastru și Publicitate Imobiliară DOLJ  
Biroul de Cadastru și Publicitate Imobiliară Craiova

**A. Partea I. Descrierea imobilului**

TEREN Intravilan

Adresa: Loc. Zanoaga, Nr. 73, Jud. Dolj, T6, P99

Nr. Crt	Nr cadastral Nr. topografic	Suprafața* (mp)	Observații / Referințe
A1		Din acte: 800 Masurata: 1.055	Sector cadastral:24 Teren imprejmuit;

**Construcții**

Crt	Nr cadastral Nr. topografic	Adresa	Observații / Referințe
A1.1		Loc. Zanoaga, Jud. Dolj	Nr. niveluri:2; S. construita la sol:103 mp; CONSTRUITA DIN CARAMIDA, ACOPERITA CU TABLA
A1.2		Loc. Zanoaga, Jud. Dolj	Nr. niveluri:1; S. construita la sol:33 mp; ANEXA

**B. Partea II. Proprietari și acte**

Inscrieri privitoare la dreptul de proprietate și alte drepturi reale		Referințe
/		
Act Administrativ nr. TDP 1243-45098, din 10/06/1997 emis de CONSILIUL JUDETEAN DOLJ;		
B1	Intabulare, drept de PROPRIETATE, dobandit prin Reconstituire, cota actuala 1/1, cota initiala 1/1 1) GAVRILĂ CONSTANTIN, LIPSĂ CNP	A1
Act Normativ nr. LEGEA 7, din 13/03/1996 emis de GUVERNUL ROMANIEI;		
B2	Intabulare, drept de PROPRIETATE, dobandit prin Lege, cota actuala 1/1, cota initiala 1/1 1) GAVRILĂ CONSTANTIN, LIPSĂ CNP	A1.1, A1.2

**C. Partea III. SARCINI .**

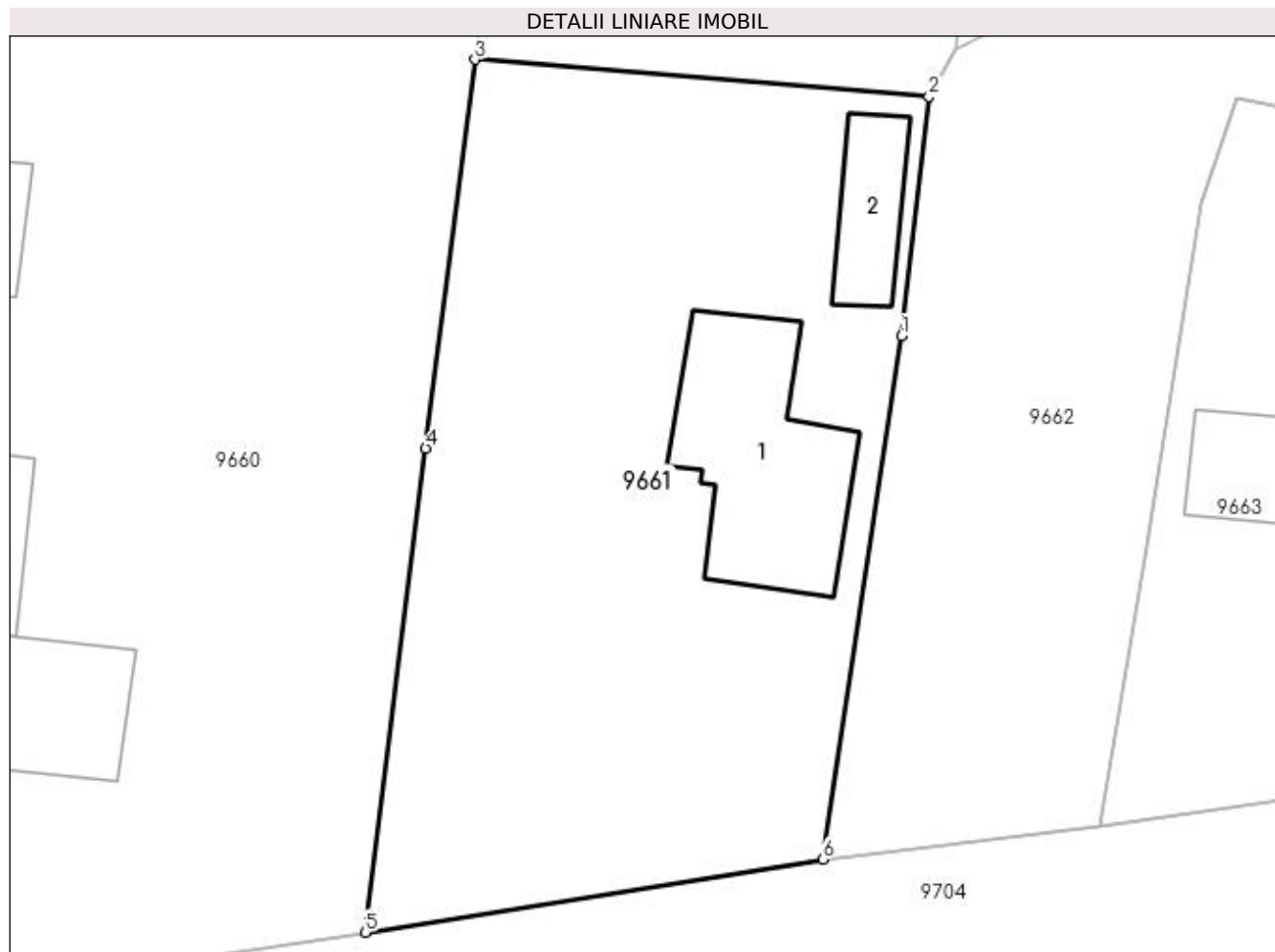
Inscrieri privind dezmembramintele dreptului de proprietate, drepturi reale de garanție și sarcini	Referințe
NU SUNT	

## Anexa Nr. 1 La Partea I

## Teren

Nr cadastral	Suprafața (mp)*	Observații / Referințe
	Din acte: 800 Masurata: 1.055	

\* Suprafața este determinată în planul de proiecție Stereo 70.



## Date referitoare la teren

Crt	Categorie folosință	Intra vilan	Suprafața (mp)	Tarla	Parcelă	Nr. topo	Observații / Referințe
1	curți constructii	DA	830	6	99	-	
2	vie	DA	225	6	99	-	

## Date referitoare la construcții

Crt	Număr	Destinație construcție	Supraf. (mp)	Situație juridică	Observații / Referințe
A1.1		construcții de locuințe	103	Cu acte	Nr. niveluri:2; S. construita la sol:103 mp; CONSTRUITA DIN CARAMIDA, ACOPERITA CU TABLA
A1.2		construcții anexa	33	Cu acte	Nr. niveluri:1; S. construita la sol:33 mp; ANEXA

## Lungime Segmente

1) Valorile lungimilor segmentelor sunt obținute din proiecție în plan.

Punct început	X / Y	Punct sfârșit	X / Y	Lungime segment (** (m)
1	428.103,68 295.791,994	2	428.105,119 295.804,718	12.805

Punct început	X / Y	Punct sfârșit	X / Y	Lungime segment (** (m)
2	428.105,119 295.804,718	3	428.080,984 295.806,68	24.215
3	428.080,984 295.806,68	4	428.078,362 295.786,017	20.829
4	428.078,362 295.786,017	5	428.075,151 295.760,296	25.921
5	428.075,151 295.760,296	6	428.099,464 295.764,179	24.621
6	428.099,464 295.764,179	1	428.103,68 295.791,994	28.133

\*\* Lungimile segmentelor sunt determinate în planul de proiecție Stereo 70 și sunt rotunjite la 1 milimetru.

\*\*\* Distanța dintre puncte este formată din segmente cumulate ce sunt mai mici decât valoarea 1 milimetru.



**DATE DESPRE IMOBILUL NR. 9662**

Oficiul de Cadastru și Publicitate Imobiliară DOLJ  
Biroul de Cadastru și Publicitate Imobiliară Craiova

**A. Partea I. Descrierea imobilului**

TEREN Intravilan

Adresa: Loc. Zanoaga, Nr. 72, Jud. Dolj, T6, P96, 96/1, 96/2

Nr. Crt	Nr cadastral Nr. topografic	Suprafața* (mp)	Observații / Referințe
A1		Din acte: 2.300 Masurata: 2.434	Sector cadastral:24 Teren imprejmuit;

**Construcții**

Crt	Nr cadastral Nr. topografic	Adresa	Observații / Referințe
A1.1		Loc. Zanoaga, Jud. Dolj	Nr. niveluri:1; S. construita la sol:73 mp; CONSTRUITA DIN CARAMIDA, ACOPERITA CU TABLA
A1.2		Loc. Zanoaga, Jud. Dolj	Nr. niveluri:1; S. construita la sol:40 mp; ANEXA
A1.3		Loc. Zanoaga, Jud. Dolj	Nr. niveluri:1; S. construita la sol:24 mp; ANEXA

**B. Partea II. Proprietari și acte**

Inscrieri privitoare la dreptul de proprietate și alte drepturi reale		Referințe
/		
Act Administrativ nr. TDP 476-46024, din 12/10/1995 emis de CONSILIUL JUDETEAN DOLJ;		
B1	Intabulare, drept de PROPRIETATE, dobandit prin Reconstituire, cota actuala 1/1, cota initiala 1/1 1) DINCA IOANA	A1
Act Normativ nr. LEGEA 7, din 13/03/1996 emis de GUVERNUL ROMANIEI;		
B2	Intabulare, drept de PROPRIETATE, dobandit prin Lege, cota actuala 1/1, cota initiala 1/1 1) DINCA IOANA	A1.1, A1.2, A1.3

**C. Partea III. SARCINI .**

Inscrieri privind dezmembramintele dreptului de proprietate, drepturi reale de garanție și sarcini	Referințe
NU SUNT	

## Anexa Nr. 1 La Partea I

## Teren

Nr cadastral	Suprafața (mp)*	Observații / Referințe
	Din acte: 2.300	
	Masurata: 2.434	

\* Suprafața este determinată în planul de proiecție Stereo 70.



## Date referitoare la teren

Crt	Categorie folosință	Intra vilan	Suprafața (mp)	Tarla	Parcelă	Nr. topo	Observații / Referințe
1	curți construcții	DA	800	6	96	-	
2	vie	DA	801	6	96/1	-	
3	arabil	DA	833	6	96/2	-	

## Date referitoare la construcții

Crt	Număr	Destinație construcție	Supraf. (mp)	Situație juridică	Observații / Referințe
A1.1		construcții de locuințe	73	Cu acte	Nr. niveluri:1; S. construita la sol:73 mp; CONSTRUITA DIN CARAMIDA, ACOPERITA CU TABLA
A1.2		construcții anexa	40	Cu acte	Nr. niveluri:1; S. construita la sol:40 mp; ANEXA
A1.3		construcții anexa	24	Cu acte	Nr. niveluri:1; S. construita la sol:24 mp; ANEXA

## Lungime Segmente

1) Valorile lungimilor segmentelor sunt obținute din proiecție în plan.

Punct început	X / Y	Punct sfârșit	X / Y	Lungime segment (** (m)

Punct început	X / Y	Punct sfârșit	X / Y	Lungime segment (** (m)
1	428.163,302 295.857,58	2	428.146,187 295.858,377	17.134
2	428.146,187 295.858,377	3	428.134,291 295.859,289	11.931
3	428.134,291 295.859,289	4	428.130,734 295.838,439	21.151
4	428.130,734 295.838,439	5	428.127,073 295.819,088	19.694
5	428.127,073 295.819,088	6	428.121,993 295.815,135	6.437
6	428.121,993 295.815,135	7	428.106,541 295.807,206	17.368
7	428.106,541 295.807,206	8	428.105,119 295.804,718	2.866
8	428.105,119 295.804,718	9	428.103,68 295.791,994	12.805
9	428.103,68 295.791,994	10	428.099,464 295.764,179	28.133
10	428.099,464 295.764,179	11	428.114,228 295.765,968	14.872
11	428.114,228 295.765,968	12	428.116,633 295.780,171	14.405
12	428.116,633 295.780,171	13	428.119,597 295.798,995	19.056
13	428.119,597 295.798,995	14	428.121,511 295.804,621	5.942
14	428.121,511 295.804,621	15	428.135,268 295.801,71	14.062
15	428.135,268 295.801,71	16	428.153,773 295.798,372	18.804
16	428.153,773 295.798,372	17	428.156,081 295.812,239	14.058
17	428.156,081 295.812,239	18	428.155,101 295.814,027	2.039
18	428.155,101 295.814,027	19	428.155,739 295.817,746	3.773
19	428.155,739 295.817,746	20	428.157,032 295.819,16	1.916
20	428.157,032 295.819,16	1	428.163,302 295.857,58	38.928

\*\* Lungimile segmentelor sunt determinate în planul de proiecție Stereo 70 și sunt rotunjite la 1 milimetru.

\*\*\* Distanța dintre puncte este formată din segmente cumulate ce sunt mai mici decât valoarea 1 milimetru.





**DATE DESPRE IMOBILUL NR. 9663**

Oficiul de Cadastru și Publicitate Imobiliară DOLJ  
Biroul de Cadastru și Publicitate Imobiliară Craiova

**A. Partea I. Descrierea imobilului**

TEREN Intravilan

Adresa: Loc. Zanoaga, Nr. 71, Jud. Dolj, T6, P97, 97/1

Nr. Crt	Nr cadastral Nr. topografic	Suprafața* (mp)	Observații / Referințe
A1		Din acte: 1.088 Masurata: 1.131	Sector cadastral:24 Teren imprejmuit;

**Construcții**

Crt	Nr cadastral Nr. topografic	Adresa	Observații / Referințe
A1.1		Loc. Zanoaga, Jud. Dolj	Nr. niveluri:2; S. construita la sol:54 mp; CONSTRUITA DIN CARAMIDA, ACOPERITA CU TIGLA

**B. Partea II. Proprietari și acte**

Inscrieri privitoare la dreptul de proprietate și alte drepturi reale		Referințe
/		
Act Notarial nr. ACT PARTAJ AUT.900, din 01/06/2020 emis de N.P. MLADIN-PREOTEASA ALINA-CORINA (TDP 879-9579 DIN 20-02-1997 EMIS DE COMISIA JUDETEANA DOLJ);		
B1	Intabulare, drept de PROPRIETATE, dobandit prin lesire Din Indiviziune, cota actuala 1/2, cota initiala 1/2 1) FERARU IULIANA	A1, A1.1
B2	Intabulare, drept de PROPRIETATE, dobandit prin lesire Din Indiviziune, cota actuala 1/2, cota initiala 1/2 1) FERARU CRISTIAN-COSTEL	A1, A1.1

**C. Partea III. SARCINI .**

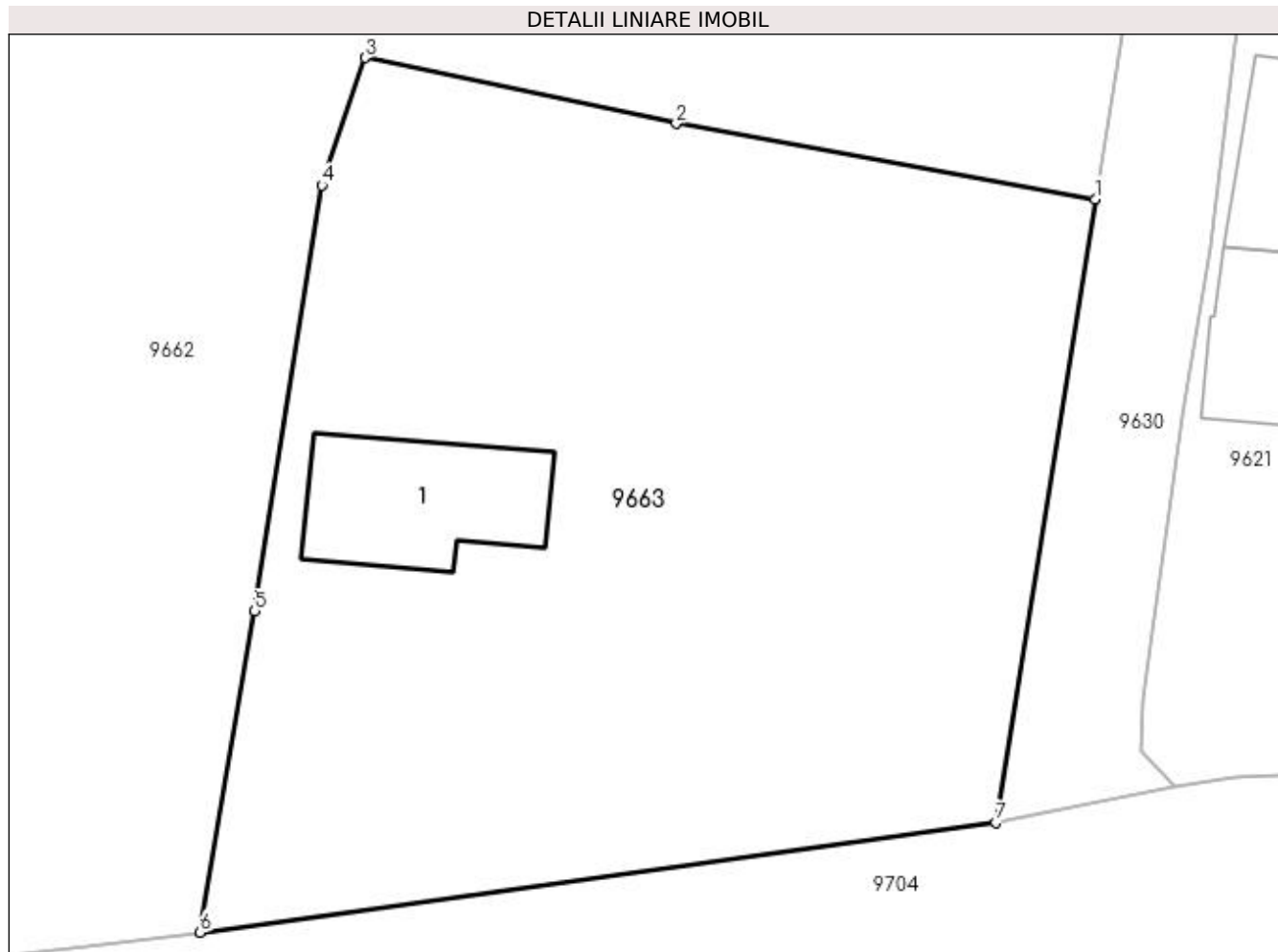
Inscrieri privind dezmembramintele dreptului de proprietate, drepturi reale de garanție și sarcini	Referințe
NU SUNT	

## Anexa Nr. 1 La Partea I

## Teren

Nr cadastral	Suprafața (mp)*	Observații / Referințe
	Din acte: 1.088 Masurata: 1.131	

\* Suprafața este determinată în planul de proiecție Stereo 70.



## Date referitoare la teren

Crt	Categorie folosință	Intra vilan	Suprafața (mp)	Tarla	Parcelă	Nr. topo	Observații / Referințe
1	curți constructii	DA	697	6	97	-	
2	arabil	DA	434	6	97/1	-	

## Date referitoare la construcții

Crt	Număr	Destinație construcție	Supraf. (mp)	Situație juridică	Observații / Referințe
A1.1		construcții de locuințe	54	Cu acte	Nr. niveluri:2; S. construita la sol:54 mp; CONSTRUITA DIN CARAMIDA, ACOPERITA CU TIGLA

## Lungime Segmente

1) Valorile lungimilor segmentelor sunt obținute din proiecție în plan.

Punct început	X / Y	Punct sfârșit	X / Y	Lungime segment (** (m)
1	428.153,773 295.798,372	2	428.135,268 295.801,71	18.804
2	428.135,268 295.801,71	3	428.121,511 295.804,621	14.062

Punct început	X / Y	Punct sfârșit	X / Y	Lungime segment (** (m)
3	428.121,511 295.804,621	4	428.119,597 295.798,995	5.942
4	428.119,597 295.798,995	5	428.116,633 295.780,171	19.056
5	428.116,633 295.780,171	6	428.114,228 295.765,968	14.405
6	428.114,228 295.765,968	7	428.149,398 295.770,827	35.504
7	428.149,398 295.770,827	1	428.153,773 295.798,372	27.89

\*\* Lungimile segmentelor sunt determinate în planul de proiecție Stereo 70 și sunt rotunjite la 1 milimetru.

\*\*\* Distanța dintre puncte este formată din segmente cumulate ce sunt mai mici decât valoarea 1 milimetru.



**DATE DESPRE IMOBILUL NR. 9664**

Oficiul de Cadastru și Publicitate Imobiliară DOLJ  
 Biroul de Cadastru și Publicitate Imobiliară Craiova

**A. Partea I. Descrierea imobilului**

TEREN Intravilan

Adresa: Loc. Zanoaga, Jud. Dolj, DS 113

Nr. Crt	Nr cadastral Nr. topografic	Suprafața* (mp)	Observații / Referințe
A1	32129	Din acte: 2.025 Masurata: 1.939	Sector cadastral:24 Teren neimprejmut;

**B. Partea II. Proprietari și acte**

Inscrieri privitoare la dreptul de proprietate și alte drepturi reale		Referințe
<b>96087 / 14/08/2015</b>		
Act Normativ nr. HG NR 965, din 18/09/2002 emis de GUVERNUL ROMANIEI;		
B1	Intabulare, drept de PROPRIETATE, dobandit prin Lege, cota actuala 1/1, cota initiala 1/1 1) COMUNA LEU - DOMENIUL PUBLIC, CIF:9999999999999	A1

**C. Partea III. SARCINI .**

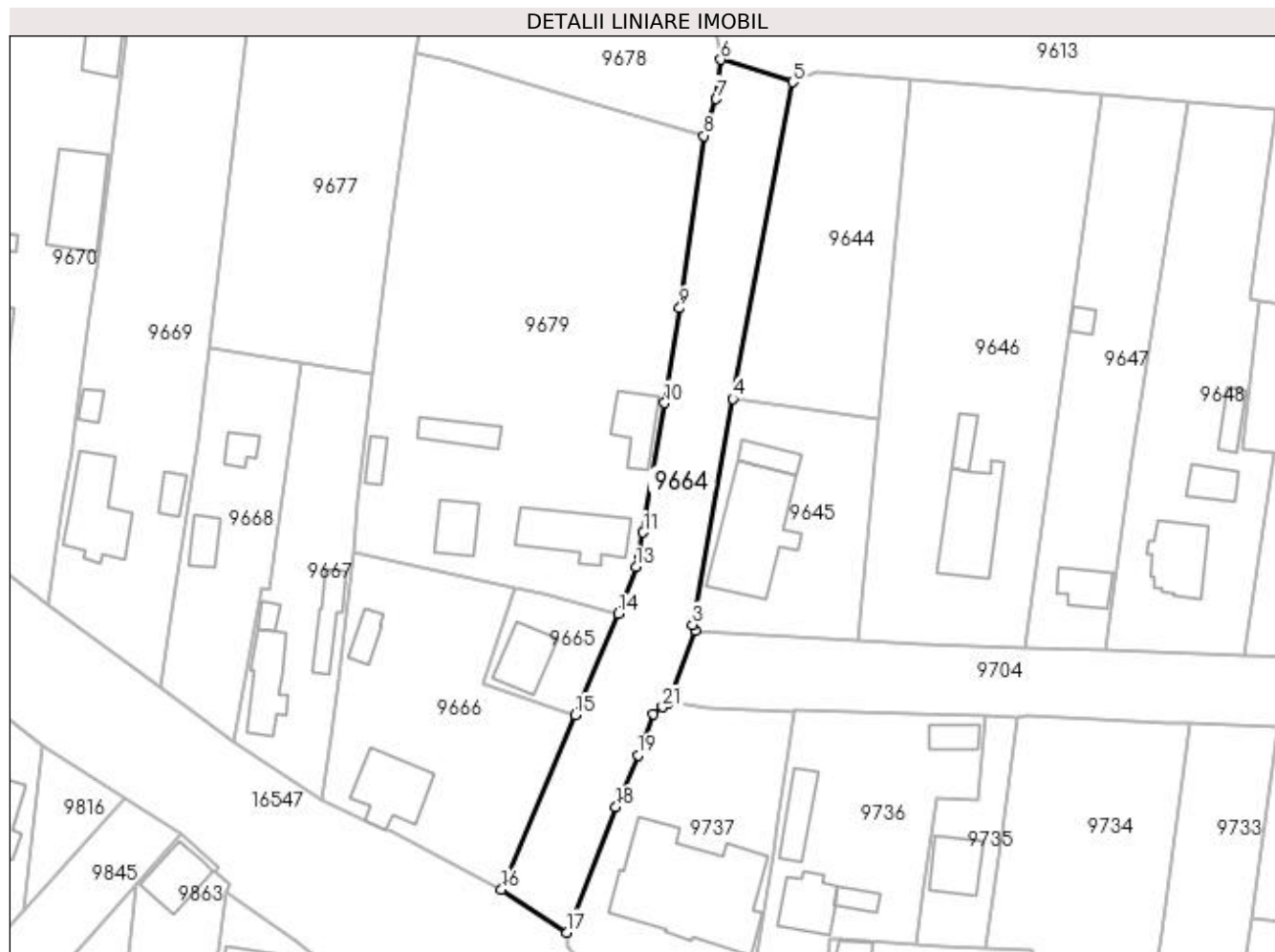
Inscrieri privind dezmembramintele dreptului de proprietate, drepturi reale de garanție și sarcini	Referințe
NU SUNT	

## Anexa Nr. 1 La Partea I

## Teren

Nr cadastral	Suprafața (mp)*	Observații / Referințe
32129	Din acte: 2.025 Masurata: 1.939	

\* Suprafața este determinată în planul de proiecție Stereo 70.



## Date referitoare la teren

Crt	Categorie folosință	Intra vilan	Suprafața (mp)	Tarla	Parcelă	Nr. topo	Observații / Referințe
1	drum	DA	1.939	-	DS 113	-	

## Lungime Segmente

1) Valorile lungimilor segmentelor sunt obținute din proiecție în plan.

Punct început	X / Y	Punct sfârșit	X / Y	Lungime segment (** (m)
1	427.745,669 295.748,018	2	427.750,463 295.760,619	13.482
3	427.749,987 295.761,699	4	427.757,063 295.801,409	40.336
5	427.767,561 295.857,041	6	427.754,937 295.860,996	13.228
7	427.754,113 295.854,076	8	427.751,942 295.847,604	6.827
9	427.747,707 295.817,303	10	427.745,073 295.800,629	16.881

Punct început	X / Y	Punct sfârșit	X / Y	Lungime segment (** (m)
2	427.750,463 295.760,619	3	427.749,987 295.761,699	1.18
4	427.757,063 295.801,409	5	427.767,561 295.857,041	56.614
6	427.754,937 295.860,996	7	427.754,113 295.854,076	6.969
8	427.751,942 295.847,604	9	427.747,707 295.817,303	30.596
10	427.745,073 295.800,629	11	427.741,298 295.777,909	23.031

Punct început	X / Y	Punct sfârșit	X / Y	Lungime segment (** (m)
11	427.741,298 295.777,909	12	427.740,518 295.773,867	4.117
13	427.740,001 295.771,827	14	427.736,942 295.763,684	8.699
15	427.729,367 295.745,815	16	427.716,378 295.715,171	33.283
17	427.727,859 295.707,606	18	427.736,506 295.729,651	23.68
19	427.740,349 295.738,754	20	427.743,107 295.745,961	7.716
21	427.744,684 295.747,228	1	427.745,669 295.748,018	1.263

Punct început	X / Y	Punct sfârșit	X / Y	Lungime segment (** (m)
12	427.740,518 295.773,867	13	427.740,001 295.771,827	2.104
14	427.736,942 295.763,684	15	427.729,367 295.745,815	19.408
16	427.716,378 295.715,171	17	427.727,859 295.707,606	13.749
18	427.736,506 295.729,651	19	427.740,349 295.738,754	9.881
20	427.743,107 295.745,961	21	427.744,684 295.747,228	2.023

\*\* Lungimile segmentelor sunt determinate în planul de proiecție Stereo 70 și sunt rotunjite la 1 milimetru.

\*\*\* Distanța dintre puncte este formată din segmente cumulate ce sunt mai mici decât valoarea 1 milimetru.





**DATE DESPRE IMOBILUL NR. 9665**

Oficiul de Cadastru și Publicitate Imobiliară DOLJ  
Biroul de Cadastru și Publicitate Imobiliară Craiova

**A. Partea I. Descrierea imobilului**

TEREN Intravilan

Nr. CF vechi:619  
Nr. cadastral vechi:677

Adresa: Loc. Zanoaga, Nr. 253, Jud. Dolj, T7, P118/1

Nr. Crt	Nr cadastral Nr. topografic	Suprafata* (mp)	Observatii / Referinte
A1	34083	Din acte: 323 Masurata: 334	Sector cadastral:24 Teren neimprejmuit;

**Construcții**

Crt	Nr cadastral Nr. topografic	Adresa	Observatii / Referinte
A1.1		Loc. Zanoaga, Jud. Dolj, T 1 P 118/1	Nr. niveluri:1; S. construita la sol:87 mp; DISPENSAR

**B. Partea II. Proprietari și acte**

Inscrieri privitoare la dreptul de proprietate și alte drepturi reale		Referințe
<b>60971 / 11/08/2008</b>		
Act Administrativ nr. HOTARAREA NR. 6/1999, din 01/01/1999 emis de CONSILIUL LOCAL LEU (REFERATUL NR. 13621/1991 PREFECTURA DOLJ, INVENTARUL BUNURILOR);		
B1	Intabulare, drept de PROPRIETATE, dobandit prin Lege, cota actuala 1/1, cota initiala 1/1 1) <b>COMUNA LEU -DOMENIUL PUBLIC</b> , CIF:999999999999	A1, A1.1
B2	Intabulare, drept de ADMINISTRARE 1) <b>CONSILIUL LOCAL LEU</b> , CIF:999999999999	A1, A1.1

**C. Partea III. SARCINI .**

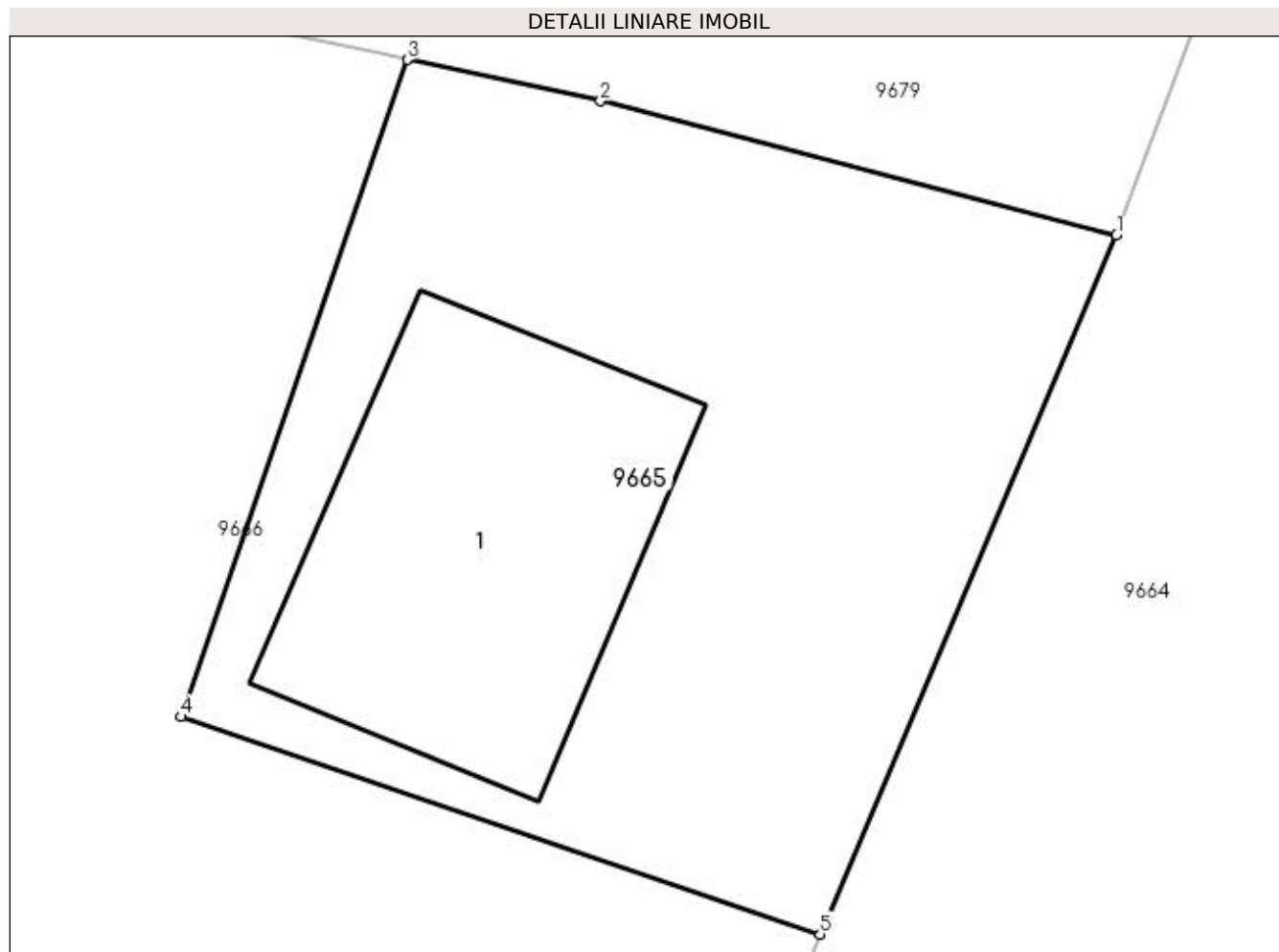
Inscrieri privind dezmembramintele dreptului de proprietate, drepturi reale de garanție și sarcini	Referințe
NU SUNT	

## Anexa Nr. 1 La Partea I

## Teren

Nr cadastral	Suprafața (mp)*	Observații / Referințe
34083	Din acte: 323 Masurata: 334	

\* Suprafața este determinată în planul de proiecție Stereo 70.



## Date referitoare la teren

Crt	Categorie folosință	Intra vilan	Suprafața (mp)	Tarla	Parcelă	Nr. topo	Observații / Referințe
1	curți constructii	DA	334	7	118/1	-	

## Date referitoare la construcții

Crt	Număr	Destinație construcție	Supraf. (mp)	Situație juridică	Observații / Referințe
A1.1		construcții administrative și social culturale	87	Cu acte	Nr. niveluri:1; S. construita la sol:87 mp; DISPENSAR

## Lungime Segmente

1) Valorile lungimilor segmentelor sunt obținute din proiecție în plan.

Punct început	X / Y	Punct sfârșit	X / Y	Lungime segment (** (m)
1	427.736,942 295.763,684	2	427.723,751 295.767,114	13.63
2	427.723,751 295.767,114	3	427.718,815 295.768,169	5.047
3	427.718,815 295.768,169	4	427.713,025 295.751,377	17.763

Punct început	X / Y	Punct sfârșit	X / Y	Lungime segment (** (m)
4	427.713,025 295.751,377	5	427.729,367 295.745,815	17.263
5	427.729,367 295.745,815	1	427.736,942 295.763,684	19.408

\*\* Lungimile segmentelor sunt determinate în planul de proiecție Stereo 70 și sunt rotunjite la 1 milimetru.

\*\*\* Distanța dintre puncte este formată din segmente cumulate ce sunt mai mici decât valoarea 1 milimetru.



**DATE DESPRE IMOBILUL NR. 9666**

Oficiul de Cadastru și Publicitate Imobiliară DOLJ  
Biroul de Cadastru și Publicitate Imobiliară Craiova

**A. Partea I. Descrierea imobilului**

TEREN Intravilan

Nr. CF vechi:625  
Nr. cadastral vechi:685

Adresa: Loc. Leu, Nr. 254, Jud. Dolj, T7, P119

Nr. Crt	Nr cadastral Nr. topografic	Suprafața* (mp)	Observații / Referințe
A1	34087	Din acte: 1.533 Masurata: 1.630	Sector cadastral:24 Teren neimprejmuit;

**Construcții**

Crt	Nr cadastral Nr. topografic	Adresa	Observații / Referințe
A1.1		Loc. Leu, Jud. Dolj, T 1, P 119	Nr. niveluri:1; S. construita la sol:127 mp; CLADIRE PRIMARIE
A1.2		Loc. Leu, Jud. Dolj	Nr. niveluri:1; S. construita la sol:34 mp; ANEXA

**B. Partea II. Proprietari și acte**

Inscrieri privitoare la dreptul de proprietate și alte drepturi reale		Referințe
<b>60977 / 11/08/2008</b>		
Act Administrativ nr. HOTARARE NR. 6/1999, din 01/01/1999 emis de CONSILIUL LOCAL LEU (ANEXA NR. 57 PRIVIND INVENTARUL BUNURILOR CARE APARTIN DOMENIULUI PUBLIC AL COM LEU , HG NR. 965/2002 PRIVIND ATESTAREA DOMENIULUI PUBLIC AL JUD DOLJ , ADEVERINTA NR. 1543/04/03/2008 PRIMARIA COM LEU);		
B1	Intabulare, drept de PROPRIETATE, dobandit prin Lege, cota actuala 1/1, cota initiala 1/1 1) <b>COMUNA LEU-DOMENIUL PUBLIC</b> , CIF:999999999999	A1, A1.1
/		
Act Normativ nr. LEGEA 7, din 13/03/1996 emis de GUVERNUL ROMANIEI;		
B2	Intabulare, drept de PROPRIETATE, dobandit prin Lege, cota actuala 1/1, cota initiala 1/1 1) <b>COMUNA LEU-DOMENIUL PUBLIC</b> , CIF:999999999999	A1.2
<b>60977 / 11/08/2008</b>		
Act Administrativ nr. HOTARARE NR. 6/1999, din 01/01/1999 emis de CONSILIUL LOCAL LEU (ANEXA NR. 57 PRIVIND INVENTARUL BUNURILOR CARE APARTIN DOMENIULUI PUBLIC AL COM LEU , HG NR. 965/2002 PRIVIND ATESTAREA DOMENIULUI PUBLIC AL JUD DOLJ , ADEVERINTA NR. 1543/04/03/2008 PRIMARIA COM LEU);		
B3	Intabulare, drept de ADMINISTRARE 1) <b>CONSILIUL LOCAL LEU</b> , CIF:999999999999	A1, A1.1

**C. Partea III. SARCINI .**

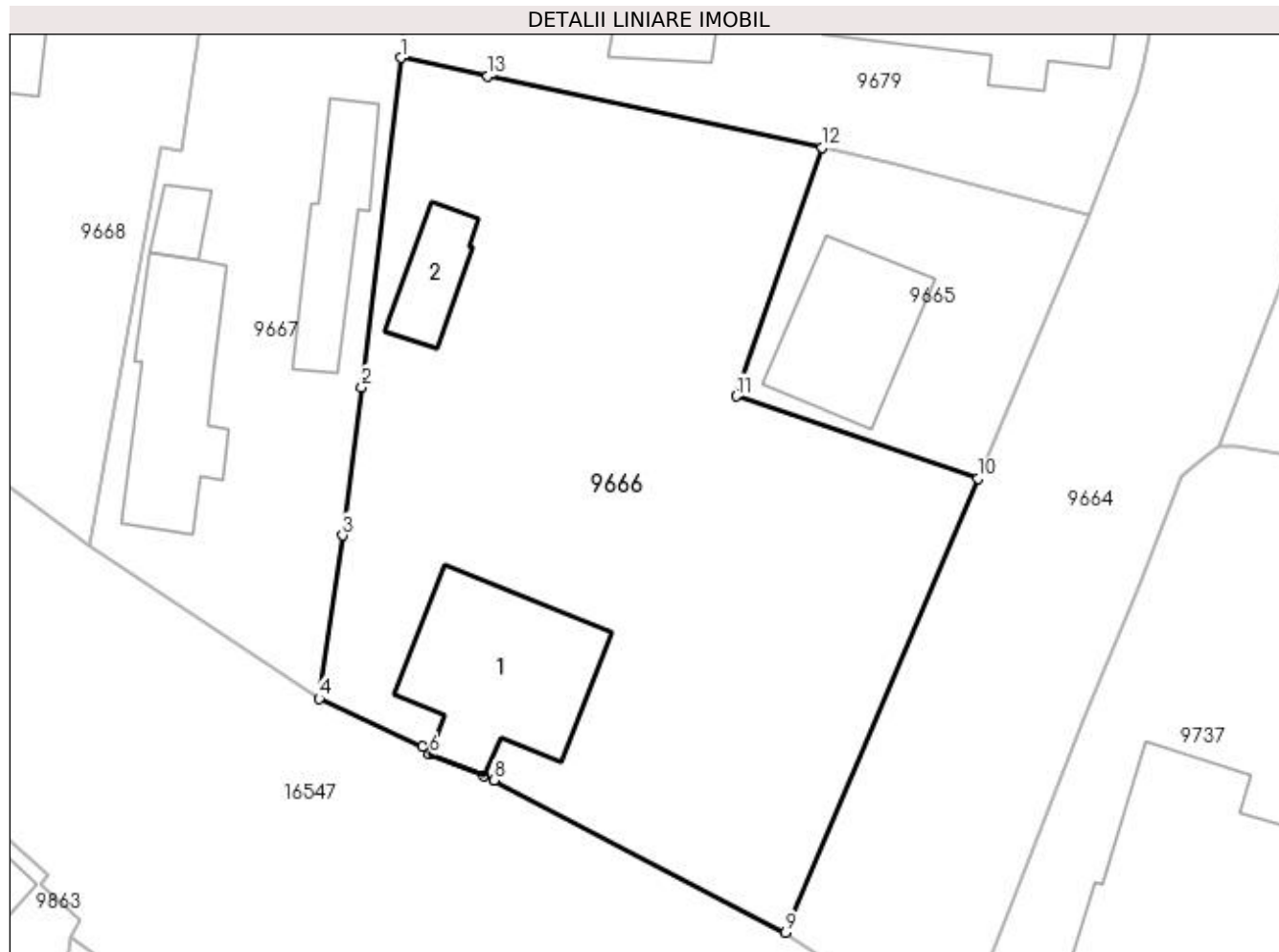
Inscrieri privind dezmembramintele dreptului de proprietate, drepturi reale de garanție și sarcini	Referințe
NU SUNT	

## Anexa Nr. 1 La Partea I

## Teren

Nr cadastral	Suprafața (mp)*	Observații / Referințe
34087	Din acte: 1.533 Masurata: 1.630	

\* Suprafața este determinată în planul de proiecție Stereo 70.



## Date referitoare la teren

Crt	Categorie folosință	Intra vilan	Suprafața (mp)	Tarla	Parcelă	Nr. topo	Observații / Referințe
1	curți construcții	DA	1.630	7	119	-	

## Date referitoare la construcții

Crt	Număr	Destinație construcție	Supraf. (mp)	Situație juridică	Observații / Referințe
A1.1		construcții administrative și social culturale	127	Cu acte	Nr. niveluri:1; S. construita la sol:127 mp; CLADIRE PRIMARIE
A1.2		construcții anexa	34	Cu acte	Nr. niveluri:1; S. construita la sol:34 mp; ANEXA

## Lungime Segmente

1) Valorile lungimilor segmentelor sunt obținute din proiecție în plan.

Punct început	X / Y	Punct sfârșit	X / Y	Lungime segment (** (m)
1	427.690,37 295.774,244	2	427.687,738 295.751,999	22.4
2	427.687,738 295.751,999	3	427.686,441 295.741,986	10.097

Punct început	X / Y	Punct sfârșit	X / Y	Lungime segment (** (m)
3	427.686,441 295.741,986	4	427.684,86 295.730,975	11.124
4	427.684,86 295.730,975	5	427.691,854 295.727,725	7.712
5	427.691,854 295.727,725	6	427.692,317 295.727,192	0.707
6	427.692,317 295.727,192	7	427.695,97 295.725,727	3.936
7	427.695,97 295.725,727	8	427.696,67 295.725,45	0.753
8	427.696,67 295.725,45	9	427.716,378 295.715,171	22.227
9	427.716,378 295.715,171	10	427.729,367 295.745,815	33.283
10	427.729,367 295.745,815	11	427.713,025 295.751,377	17.263
11	427.713,025 295.751,377	12	427.718,815 295.768,169	17.763
12	427.718,815 295.768,169	13	427.696,255 295.773,022	23.076
13	427.696,255 295.773,022	1	427.690,37 295.774,244	6.011

\*\* Lungimile segmentelor sunt determinate în planul de proiecție Stereo 70 și sunt rotunjite la 1 milimetru.

\*\*\* Distanța dintre puncte este formată din segmente cumulate ce sunt mai mici decât valoarea 1 milimetru.





**DATE DESPRE IMOBILUL NR. 9667**

Oficiul de Cadastru și Publicitate Imobiliară DOLJ  
Biroul de Cadastru și Publicitate Imobiliară Craiova

**A. Partea I. Descrierea imobilului**

TEREN Intravilan

Adresa: Loc. Zanoaga, Nr. 255, Jud. Dolj, T7, P121/1, 121/2 121/3

Nr. Crt	Nr cadastral Nr. topografic	Suprafața* (mp)	Observații / Referințe
A1		Din acte: 1.000 Masurata: 1.042	Sector cadastral:24 Teren imprejmuit;

**Construcții**

Crt	Nr cadastral Nr. topografic	Adresa	Observații / Referințe
A1.1		Loc. Zanoaga, Jud. Dolj	Nr. niveluri:2; S. construita la sol:98 mp; CONSTRUITA DIN CARAMIDA, ACOPERITA CU TIGLA
A1.2		Loc. Zanoaga, Jud. Dolj	Nr. niveluri:1; S. construita la sol:16 mp; ANEXA
A1.3		Loc. Zanoaga, Jud. Dolj	Nr. niveluri:1; S. construita la sol:60 mp; ANEXA

**B. Partea II. Proprietari și acte**

Inscrieri privitoare la dreptul de proprietate și alte drepturi reale		Referințe
/		
Act Administrativ nr. TDP 1643-44791, din 08/06/1999 emis de CONSILIUL JUDETEAN DOLJ;		
B1	Intabulare, drept de PROPRIETATE, dobandit prin Constituire, cota actuala 1/1, cota initiala 1/1 1) JILAVU VIORICA	A1
Act Normativ nr. LEGEA 7, din 13/03/1996 emis de GUVERNUL ROMANIEI;		
B2	Intabulare, drept de PROPRIETATE, dobandit prin Lege, cota actuala 1/1, cota initiala 1/1 1) JILAVU VIORICA	A1.1, A1.2, A1.3

**C. Partea III. SARCINI .**

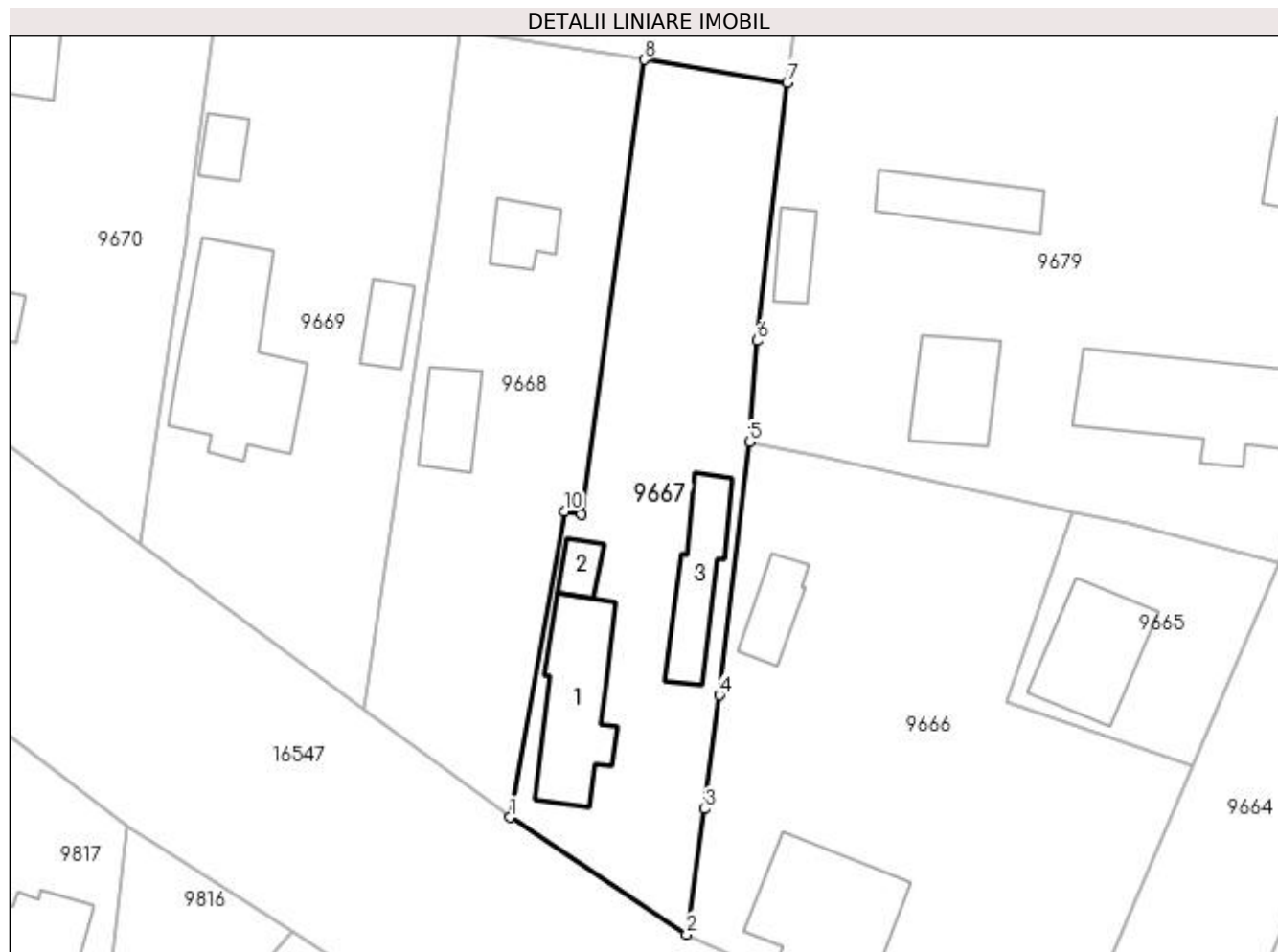
Inscrieri privind dezmembramintele dreptului de proprietate, drepturi reale de garanție și sarcini	Referințe
NU SUNT	

## Anexa Nr. 1 La Partea I

## Teren

Nr cadastral	Suprafața (mp)*	Observații / Referințe
	Din acte: 1.000 Masurata: 1.042	

\* Suprafața este determinată în planul de proiecție Stereo 70.



## Date referitoare la teren

Crt	Categorie folosință	Intra vilan	Suprafața (mp)	Tarla	Parcelă	Nr. topo	Observații / Referințe
1	curți constructii	DA	200	7	121/1	-	IDENTIC CU T2
2	arabil	DA	842	7	121/2 121/3	-	IDENTIC CU T2

## Date referitoare la construcții

Crt	Număr	Destinație construcție	Supraf. (mp)	Situație juridică	Observații / Referințe
A1.1		construcții de locuințe	98	Cu acte	Nr. niveluri:2; S. construita la sol:98 mp; CONSTRUITA DIN CARAMIDA, ACOPERITA CU TIGLA
A1.2		construcții anexa	16	Cu acte	Nr. niveluri:1; S. construita la sol:16 mp; ANEXA
A1.3		construcții anexa	60	Cu acte	Nr. niveluri:1; S. construita la sol:60 mp; ANEXA

## Lungime Segmente

1) Valorile lungimilor segmentelor sunt obținute din proiecție în plan.

Punct început	X / Y	Punct sfârșit	X / Y	Lungime segment (** (m))
1	427.669,336 295.741,26	2	427.684,86 295.730,975	18.622

Punct început	X / Y	Punct sfârșit	X / Y	Lungime segment (** (m)
2	427.684,86 295.730,975	3	427.686,441 295.741,986	11.124
3	427.686,441 295.741,986	4	427.687,738 295.751,999	10.097
4	427.687,738 295.751,999	5	427.690,37 295.774,244	22.4
5	427.690,37 295.774,244	6	427.691,037 295.783,167	8.948
6	427.691,037 295.783,167	7	427.693,694 295.805,86	22.848
7	427.693,694 295.805,86	8	427.681,154 295.807,87	12.7
8	427.681,154 295.807,87	9	427.675,592 295.767,917	40.339
9	427.675,592 295.767,917	10	427.674,107 295.768,15	1.503
10	427.674,107 295.768,15	1	427.669,336 295.741,26	27.31

\*\* Lungimile segmentelor sunt determinate în planul de proiecție Stereo 70 și sunt rotunjite la 1 milimetru.

\*\*\* Distanța dintre puncte este formată din segmente cumulate ce sunt mai mici decât valoarea 1 milimetru.



**DATE DESPRE IMOBILUL NR. 9668**

Oficiul de Cadastru și Publicitate Imobiliară DOLJ  
Biroul de Cadastru și Publicitate Imobiliară Craiova

**A. Partea I. Descrierea imobilului**

TEREN Intravilan

Adresa: Loc. Zanoaga, Nr. 256, Jud. Dolj, T7, P121 121/1

Nr. Crt	Nr cadastral Nr. topografic	Suprafața* (mp)	Observații / Referințe
A1		1.000	Sector cadastral:24 Teren imprejmuit;

**Construcții**

Crt	Nr cadastral Nr. topografic	Adresa	Observații / Referințe
A1.1		Loc. Zanoaga, Jud. Dolj	Nr. niveluri:1; S. construita la sol:41 mp; CONSTRUITA DIN CARAMIDA, ACOPERITA CU TIGLA
A1.2		Loc. Zanoaga, Jud. Dolj	Nr. niveluri:1; S. construita la sol:29 mp; ANEXA

**B. Partea II. Proprietari și acte**

Inscrieri privitoare la dreptul de proprietate și alte drepturi reale		Referințe
/		
Act Notarial nr. CM 25, din 26/03/2018 emis de BNP BALACI EUGEN;		
B1	Intabulare, drept de PROPRIETATE, dobandit prin Succesiune, cota actuala 1/1, cota initiala 1/1 1) JILAVU VIORICA	A1
Act Normativ nr. LEGEA 7, din 13/03/1996 emis de GUVERNUL ROMANIEI;		
B2	Intabulare, drept de PROPRIETATE, dobandit prin Lege, cota actuala 1/1, cota initiala 1/1 1) JILAVU VIORICA	A1.1, A1.2

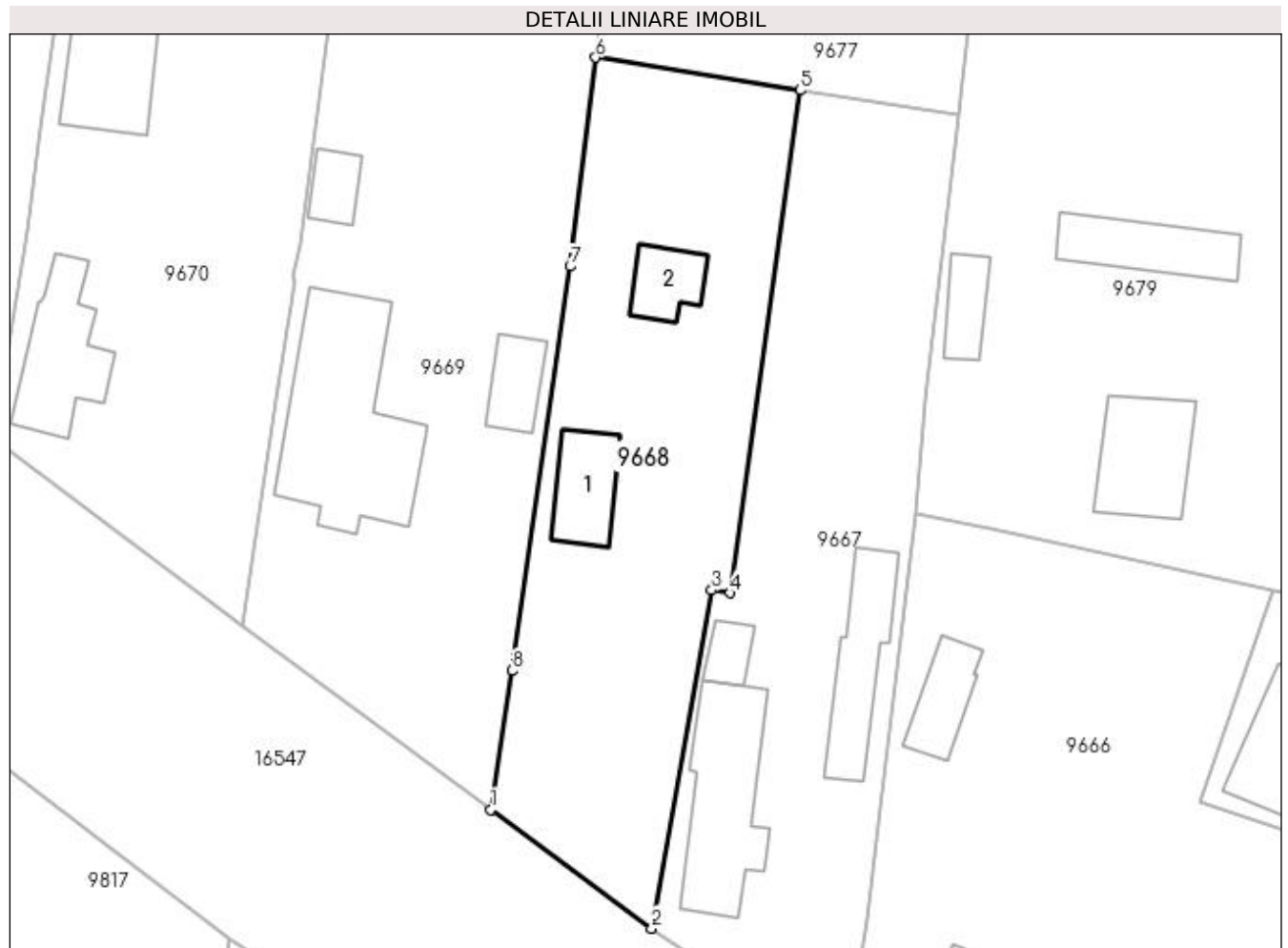
**C. Partea III. SARCINI .**

Inscrieri privind dezmembramintele dreptului de proprietate, drepturi reale de garanție și sarcini	Referințe
NU SUNT	

**Teren**

Nr cadastral	Suprafața (mp)*	Observații / Referințe
	1.000	

\* Suprafața este determinată în planul de proiecție Stereo 70.



**Date referitoare la teren**

Crt	Categorie folosință	Intra vilan	Suprafața (mp)	Tarla	Parcelă	Nr. topo	Observații / Referințe
1	curți constructii	DA	1.000	7	121 121/1	-	

**Date referitoare la construcții**

Crt	Număr	Destinație construcție	Supraf. (mp)	Situație juridică	Observații / Referințe
A1.1		construcții de locuințe	41	Cu acte	Nr. niveluri:1; S. construită la sol:41 mp; CONSTRUITA DIN CARAMIDA, ACOPERITA CU TIGLA
A1.2		construcții anexa	29	Cu acte	Nr. niveluri:1; S. construită la sol:29 mp; ANEXA

**Lungime Segmente**

1) Valorile lungimilor segmentelor sunt obținute din proiecție în plan.

Punct început	X / Y	Punct sfârșit	X / Y	Lungime segment (** (m)
1	427.656,536 295.750,713	2	427.669,336 295.741,26	15.912
2	427.669,336 295.741,26	3	427.674,107 295.768,15	27.31

Punct început	X / Y	Punct sfârșit	X / Y	Lungime segment (** (m)
3	427.674,107 295.768,15	4	427.675,592 295.767,917	1.503
4	427.675,592 295.767,917	5	427.681,154 295.807,87	40.339
5	427.681,154 295.807,87	6	427.664,883 295.810,479	16.479
6	427.664,883 295.810,479	7	427.662,85 295.793,881	16.722
7	427.662,85 295.793,881	8	427.658,21 295.761,75	32.464
8	427.658,21 295.761,75	1	427.656,536 295.750,713	11.163

\*\* Lungimile segmentelor sunt determinate în planul de proiecție Stereo 70 și sunt rotunjite la 1 milimetru.

\*\*\* Distanța dintre puncte este formată din segmente cumulate ce sunt mai mici decât valoarea 1 milimetru.





**DATE DESPRE IMOBILUL NR. 9669**

Oficiul de Cadastru și Publicitate Imobiliară DOLJ  
Biroul de Cadastru și Publicitate Imobiliară Craiova

**A. Partea I. Descrierea imobilului**

TEREN Intravilan

Adresa: Loc. Zanoaga, Nr. 257, Jud. Dolj, T7, P122,122/1,122/2

Nr. Crt	Nr cadastral Nr. topografic	Suprafața* (mp)	Observații / Referințe
A1	35462	Din acte: 2.504 Masurata: 2.700	Sector cadastral:24 Teren imprejmuit;

**Construcții**

Crt	Nr cadastral Nr. topografic	Adresa	Observații / Referințe
A1.1		Loc. Zanoaga, Nr. 257, Jud. Dolj, T7, P122, 122/1, 122/2, Jud. Dolj.	Nr. niveluri:1; S. construita la sol:153 mp; S. construita desfasurata:168 mp; C1, casa de locuit, P+beci, din anul 1962 , cu Scd = 168mp : -Parter : alcatuit din : 3 camere, 1 bucatarie, 1 baie, 3 hol -uri+chepeng, 1 living, 1 centrala termica si 1 beci;
A1.2		Loc. Zanoaga, Nr. 257, Jud. Dolj, T7, P122, 122/1, 122/2, Jud. Dolj.	Nr. niveluri:1; S. construita la sol:28 mp; S. construita desfasurata:28 mp; C2, anexa gospodareasca, parter, din anul 1962, cu Scd = 28mp
A1.3		Loc. Zanoaga, Nr. 257, Jud. Dolj, T7, P122, 122/1, 122/2, Jud. Dolj.	Nr. niveluri:1; S. construita la sol:20 mp; S. construita desfasurata:20 mp; C3, anexa gospodareasca, parter, din anul 1962, cu Scd = 20mp.

**B. Partea II. Proprietari și acte**

Inscrieri privitoare la dreptul de proprietate și alte drepturi reale		Referințe
<b>36798 / 01/03/2022</b>		
Act Notarial nr. CONTRACT DE INTRETINERE AUT. NR. 13250, din 12/05/1994 emis de NOTARIATUL DE STAT (CERTIFICAT DE DECES NR. 54/25.05.1999 , CERTIFICAT DE DECES NR. 77/25.10.2009,ACT ADMINISTRATIV NR CNS NR. 1043 DIN 18.02.2022, EMIS DE PRIMARIA COMUNEI LEU , ADEVERINTA ISTORIC ROL FISCAL NR. 1149/24.02.2022 , ADEVERINTA NR. 1044/18.02.2022 EMISE DE PRIMARIA COMUNEI LEU);		
B1	Intabulare, drept de PROPRIETATE, dobandit prin Conventie, cota actuala 1/1, cota initiala 1/1 1) MIREA CONSTANTINA 2) MIREA NICOLAE	A1, A1.1, A1.2, A1.3

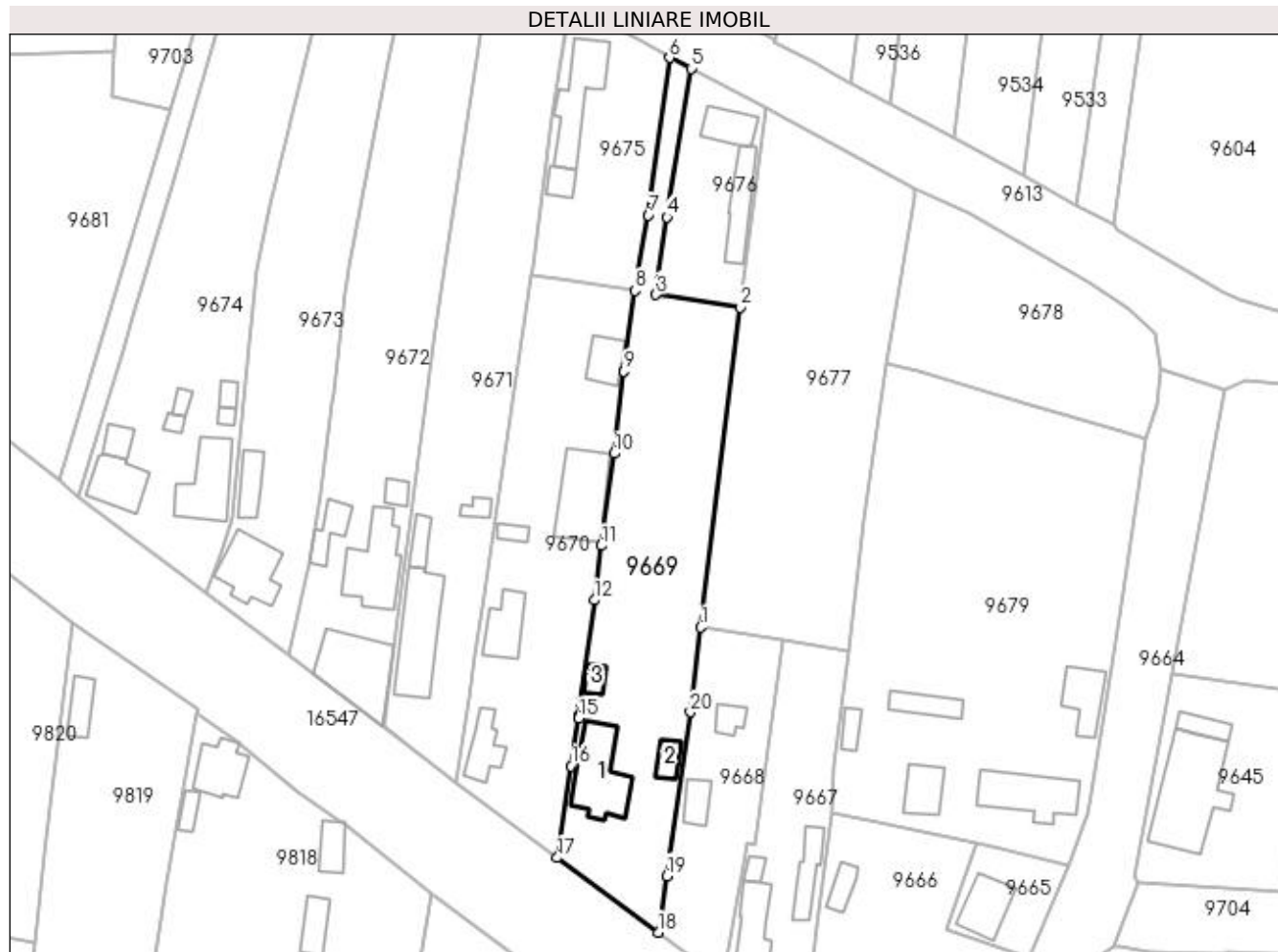
**C. Partea III. SARCINI .**

Inscrieri privind dezmembramintele dreptului de proprietate, drepturi reale de garanție și sarcini	Referințe
NU SUNT	

**Teren**

Nr cadastral	Suprafața (mp)*	Observații / Referințe
35462	Din acte: 2.504 Masurata: 2.700	

\* Suprafața este determinată în planul de proiecție Stereo 70.



**Date referitoare la teren**

Crt	Categorie folosință	Intra vilan	Suprafața (mp)	Tarla	Parcelă	Nr. topo	Observații / Referințe
1	curți constructii	DA	900	7	122	-	
2	vie	DA	500	7	122/1	-	
3	arabil	DA	1.300	7	122/2	-	

**Date referitoare la construcții**

Crt	Număr	Destinație construcție	Supraf. (mp)	Situație juridică	Observații / Referințe
A1.1		construcții de locuinte	153	Cu acte	Nr. niveluri:1; S. construita la sol:153 mp; S. construita desfasurata:168 mp; C1, casa de locuit, P+beci, din anul 1962, cu Scd = 168mp -Parter : alcatuit din : 3 camere, 1 bucatarie, 1 baie, 3 hol -uri+chepeng, 1 living, 1 centrala termica si 1 beci;
A1.2		construcții anexa	28	Cu acte	Nr. niveluri:1; S. construita la sol:28 mp; S. construita desfasurata:28 mp; C2, anexa gospodareasca, parter, din anul 1962, cu Scd = 28mp
A1.3		construcții anexa	20	Cu acte	Nr. niveluri:1; S. construita la sol:20 mp; S. construita desfasurata:20 mp; C3, anexa gospodareasca, parter, din anul 1962, cu Scd = 20mp.

**Lungime Segmente**

1) Valorile lungimilor segmentelor sunt obținute din proiecție în plan.

Punct început	X / Y	Punct sfârșit	X / Y	Lungime segment (** (m)
1	427.664,883 295.810,479	2	427.672,562 295.873,176	63.166
2	427.672,562 295.873,176	3	427.656,087 295.875,65	16.66
3	427.656,087 295.875,65	4	427.658,243 295.890,832	15.335
4	427.658,243 295.890,832	5	427.662,962 295.919,946	29.494
5	427.662,962 295.919,946	6	427.658,734 295.922,041	4.719
6	427.658,734 295.922,041	7	427.654,576 295.891,205	31.115
7	427.654,576 295.891,205	8	427.651,891 295.876,438	15.009
8	427.651,891 295.876,438	9	427.649,794 295.860,639	15.937
9	427.649,794 295.860,639	10	427.647,864 295.844,508	16.246
10	427.647,864 295.844,508	11	427.645,392 295.826,456	18.22
11	427.645,392 295.826,456	12	427.643,977 295.815,795	10.754
12	427.643,977 295.815,795	13	427.641,338 295.795,689	20.278
13	427.641,338 295.795,689	14	427.640,871 295.793,198	2.534
14	427.640,871 295.793,198	15	427.640,921 295.792,626	0.575
15	427.640,921 295.792,626	16	427.639,409 295.783,299	9.449
16	427.639,409 295.783,299	17	427.636,734 295.765,336	18.161
17	427.636,734 295.765,336	18	427.656,536 295.750,713	24.616
18	427.656,536 295.750,713	19	427.658,21 295.761,75	11.163
19	427.658,21 295.761,75	20	427.662,85 295.793,881	32.464
20	427.662,85 295.793,881	1	427.664,883 295.810,479	16.722

\*\* Lungimile segmentelor sunt determinate în planul de proiecție Stereo 70 și sunt rotunjite la 1 milimetru.

\*\*\* Distanța dintre puncte este formată din segmente cumulate ce sunt mai mici decât valoarea 1 milimetru.



**DATE DESPRE IMOBILUL NR. 9670**

Oficiul de Cadastru și Publicitate Imobiliară DOLJ  
Biroul de Cadastru și Publicitate Imobiliară Craiova

**A. Partea I. Descrierea imobilului**

TEREN Intravilan

Adresa: Loc. Zanoaga, Nr. 258, Jud. Dolj, T7, P123, 123/1

Nr. Crt	Nr cadastral Nr. topografic	Suprafața* (mp)	Observații / Referințe
A1		Din acte: 1.600 Masurata: 2.262	Sector cadastral:24 Teren neimprejmut;

**Construcții**

Crt	Nr cadastral Nr. topografic	Adresa	Observații / Referințe
A1.1		Loc. Zanoaga, Jud. Dolj	Nr. niveluri:1; S. construita la sol:68 mp; CONSTRUITA DIN CARAMIDA, ACOPERITA CU TIGLA
A1.2		Loc. Zanoaga, Jud. Dolj	Nr. niveluri:1; S. construita la sol:81 mp; ANEXA
A1.3		Loc. Zanoaga, Jud. Dolj	Nr. niveluri:1; S. construita la sol:18 mp; ANEXA
A1.4		Loc. Zanoaga, Jud. Dolj	Nr. niveluri:1; S. construita la sol:155 mp; ANEXA
A1.5		Loc. Zanoaga, Jud. Dolj	Nr. niveluri:1; S. construita la sol:56 mp; ANEXA

**B. Partea II. Proprietari și acte**

Inscrieri privitoare la dreptul de proprietate și alte drepturi reale		Referințe
/		
Act Administrativ nr. TDP 1970-1981, din 06/06/2002 emis de CONSILIUL JUDETEAN DOLJ;		
B1	Intabulare, drept de PROPRIETATE, dobandit prin Reconstituire, cota actuala 1600/2262, cota initiala 1600/2262 1) DOBRE IOANA, LIPSĂ CNP	A1
Act Normativ nr. LEGEA 7, din 13/03/1996 emis de GUVERNUL ROMANIEI;		
B2	Intabulare, drept de PROPRIETATE, dobandit prin Lege, cota actuala 1/1, cota initiala 1/1 1) DOBRE IOANA, LIPSĂ CNP	A1.1, A1.2, A1.3, A1.4, A1.5
B3	Inscrierea posesiei, drept de PROPRIETATE, dobandit prin Constituire, cota actuala 662/2262, cota initiala 662/2262 1) DOBRE IOANA, LIPSĂ CNP	A1

**C. Partea III. SARCINI .**

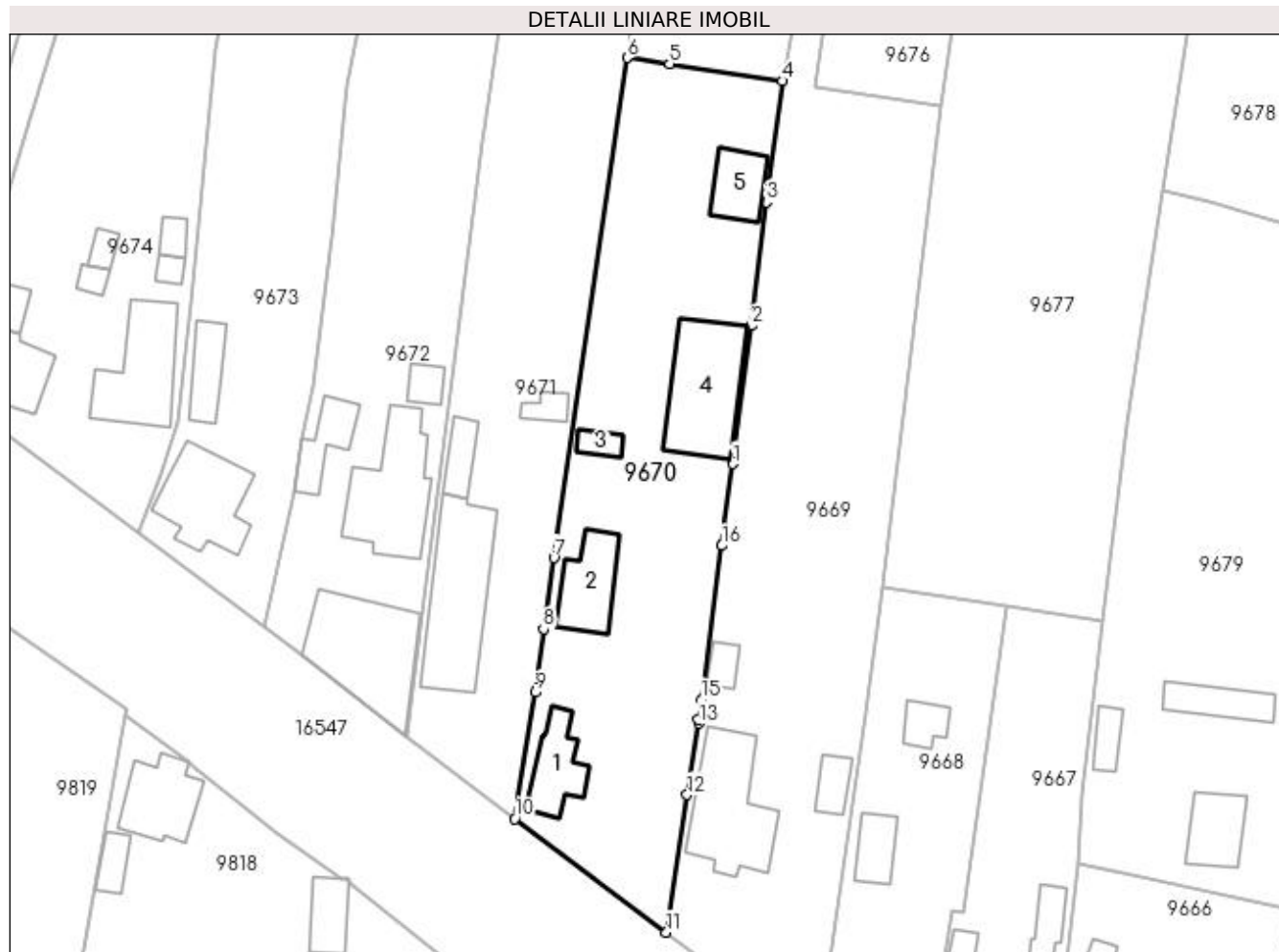
Inscrieri privind dezmembramintele dreptului de proprietate, drepturi reale de garanție și sarcini	Referințe
NU SUNT	

## Anexa Nr. 1 La Partea I

## Teren

Nr cadastral	Suprafața (mp)*	Observații / Referințe
	Din acte: 1.600 Masurata: 2.262	

\* Suprafața este determinată în planul de proiecție Stereo 70.



## Date referitoare la teren

Crt	Categorie folosință	Intra vilan	Suprafața (mp)	Tarla	Parcelă	Nr. topo	Observații / Referințe
1	curți constructii	DA	800	7	123	-	
2	arabil	DA	1.462	7	123/1	-	

## Date referitoare la construcții

Crt	Număr	Destinație construcție	Supraf. (mp)	Situație juridică	Observații / Referințe
A1.1		construcții de locuințe	68	Cu acte	Nr. niveluri:1; S. construita la sol:68 mp; CONSTRUITA DIN CARAMIDA, ACOPERITA CU TIGLA
A1.2		construcții anexa	81	Cu acte	Nr. niveluri:1; S. construita la sol:81 mp; ANEXA
A1.3		construcții anexa	18	Cu acte	Nr. niveluri:1; S. construita la sol:18 mp; ANEXA
A1.4		construcții anexa	155	Cu acte	Nr. niveluri:1; S. construita la sol:155 mp; ANEXA
A1.5		construcții anexa	56	Cu acte	Nr. niveluri:1; S. construita la sol:56 mp; ANEXA

**Lungime Segmente**

1) Valorile lungimilor segmentelor sunt obținute din proiecție în plan.

Punct început	X / Y	Punct sfârșit	X / Y	Lungime segment (** (m)
1	427.645,392 295.826,456	2	427.647,864 295.844,508	18.22
2	427.647,864 295.844,508	3	427.649,794 295.860,639	16.246
3	427.649,794 295.860,639	4	427.651,891 295.876,438	15.937
4	427.651,891 295.876,438	5	427.637,16 295.878,65	14.896
5	427.637,16 295.878,65	6	427.631,646 295.879,478	5.575
6	427.631,646 295.879,478	7	427.622,04 295.814,193	65.988
7	427.622,04 295.814,193	8	427.620,686 295.804,953	9.339
8	427.620,686 295.804,953	9	427.619,601 295.796,675	8.349
9	427.619,601 295.796,675	10	427.616,941 295.780,147	16.741
10	427.616,941 295.780,147	11	427.636,734 295.765,336	24.721
11	427.636,734 295.765,336	12	427.639,409 295.783,299	18.161
12	427.639,409 295.783,299	13	427.640,921 295.792,626	9.449
13	427.640,921 295.792,626	14	427.640,871 295.793,198	0.575
14	427.640,871 295.793,198	15	427.641,338 295.795,689	2.534
15	427.641,338 295.795,689	16	427.643,977 295.815,795	20.278
16	427.643,977 295.815,795	1	427.645,392 295.826,456	10.754

\*\* Lungimile segmentelor sunt determinate în planul de proiecție Stereo 70 și sunt rotunjite la 1 milimetru.

\*\*\* Distanța dintre puncte este formată din segmente cumulate ce sunt mai mici decât valoarea 1 milimetru.





**DATE DESPRE IMOBILUL NR. 9671**

Oficiul de Cadastru și Publicitate Imobiliară DOLJ  
Biroul de Cadastru și Publicitate Imobiliară Craiova

**A. Partea I. Descrierea imobilului**

TEREN Intravilan

Adresa: Loc. Zanoaga, Nr. 259, Jud. Dolj, T7, P123/4, 123/5

Nr. Crt	Nr cadastral Nr. topografic	Suprafața* (mp)	Observații / Referințe
A1		Din acte: 2.300 Masurata: 2.516	Sector cadastral:24 Teren imprejmuit;

**Construcții**

Crt	Nr cadastral Nr. topografic	Adresa	Observații / Referințe
A1.1		Loc. Zanoaga, Jud. Dolj	Nr. niveluri:2; S. construita la sol:176 mp; CONSTRUITA DIN CARAMIDA, ACOPERITA CU TIGLA
A1.2		Loc. Zanoaga, Jud. Dolj	Nr. niveluri:1; S. construita la sol:32 mp; ANEXA
A1.3		Loc. Zanoaga, Jud. Dolj	Nr. niveluri:1; S. construita la sol:18 mp; ANEXA

**B. Partea II. Proprietari și acte**

Inscrieri privitoare la dreptul de proprietate și alte drepturi reale		Referințe
/		
Act Notarial nr. CVC AUT NR 5317, din 22/12/1997 emis de BNP RADIAN MITRU;		
B1	Intabulare, drept de PROPRIETATE, dobandit prin Conventie, cota actuala 1/1, cota initiala 1/1 1) BREOI DAN-PETRISOR, LIPSĂ CNP 2) BREOI LARISA-CLAUDIA, LIPSĂ CNP 3) CILIANU LIDIA, LIPSĂ CNP	A1, A1.1, A1.2, A1.3

**C. Partea III. SARCINI**

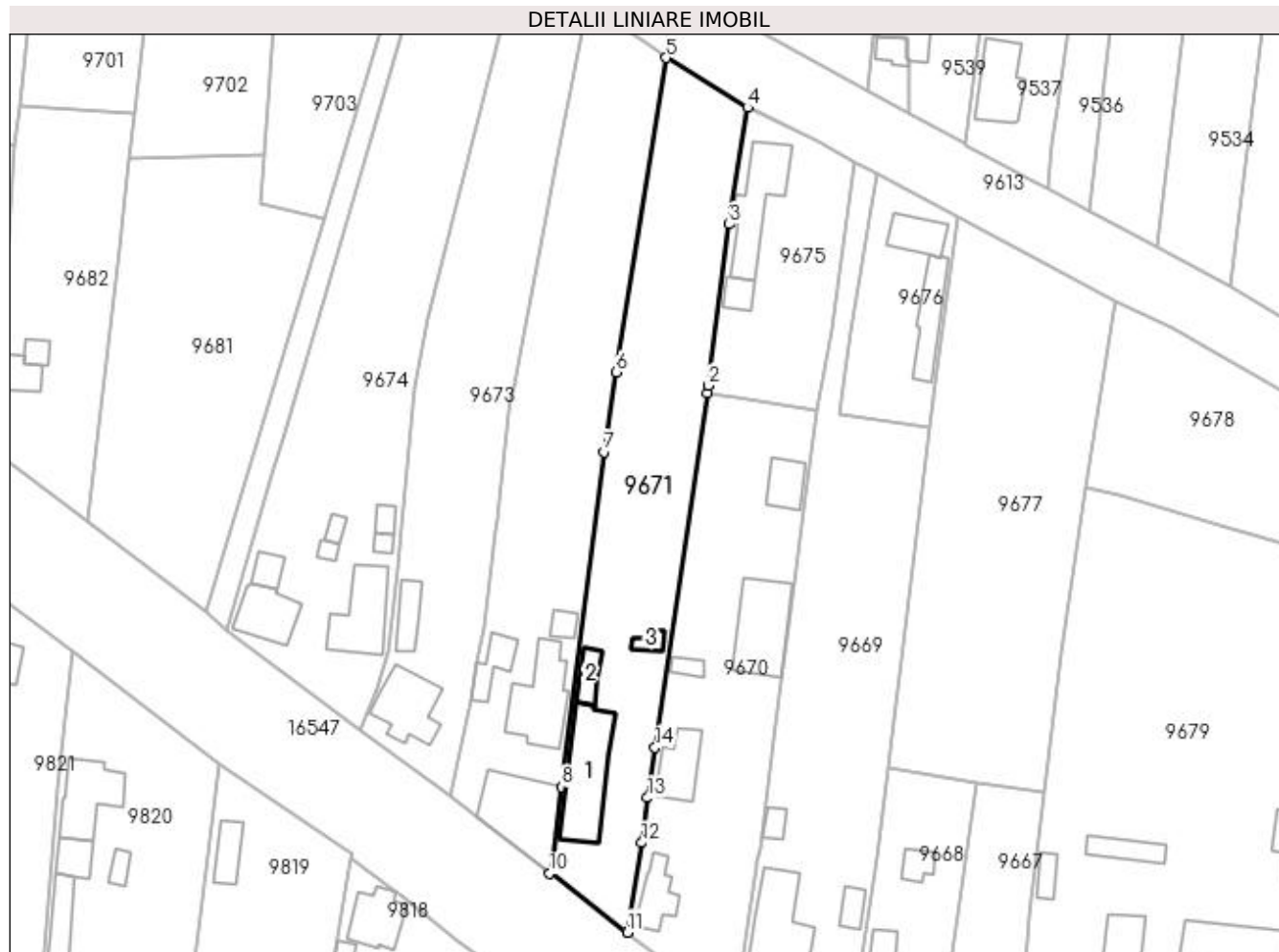
Inscrieri privind dezmembramintele dreptului de proprietate, drepturi reale de garanție și sarcini		Referințe
/		
Act Notarial nr. CVC AUT NR 5317, din 22/12/1997 emis de BNP RADIAN MITRU;		
C1	Intabulare, drept de IPOTECA LEGALA, Valoare:0 IPOTECA LEGALA REPREZENTAND PLATA RENTEI IN BANI CORESPUNDE INTRETINERII NEEEXECUTATE, dobandit prin Conventie, cota actuala 1/1, cota initiala 1/1 1) MITRICA ELENA, LIPSĂ CNP 2) IOVAN MARIOARA 3) IOVAN STEFAN, LIPSĂ CNP	A1, A1.1, A1.2, A1.3

## Anexa Nr. 1 La Partea I

## Teren

Nr cadastral	Suprafața (mp)*	Observații / Referințe
	Din acte: 2.300 Masurata: 2.516	

\* Suprafața este determinată în planul de proiecție Stereo 70.



## Date referitoare la teren

Crt	Categorie folosință	Intra vilan	Suprafața (mp)	Tarla	Parcelă	Nr. topo	Observații / Referințe
1	curți construcții	DA	400	7	123/4	-	IDENTIC CU T8
2	vie	DA	460	7	123/5	-	IDENTIC CU T8
3	arabil	DA	1.656	7	123/5	-	IDENTIC CU T8

## Date referitoare la construcții

Crt	Număr	Destinație construcție	Supraf. (mp)	Situație juridică	Observații / Referințe
A1.1		construcții de locuințe	176	Cu acte	Nr. niveluri:2; S. construită la sol:176 mp; CONSTRUITA DIN CARAMIDA, ACOPERITA CU TIGLA
A1.2		construcții anexa	32	Cu acte	Nr. niveluri:1; S. construită la sol:32 mp; ANEXA
A1.3		construcții anexa	18	Cu acte	Nr. niveluri:1; S. construită la sol:18 mp; ANEXA

## Lungime Segmente

1) Valorile lungimilor segmentelor sunt obținute din proiecție în plan.

Punct început	X / Y	Punct sfârșit	X / Y	Lungime segment (** (m)

Punct început	X / Y	Punct sfârșit	X / Y	Lungime segment (** (m)
1	427.631,646 295.879,478	2	427.631,842 295.880,86	1.396
2	427.631,842 295.880,86	3	427.635,753 295.910,589	29.985
3	427.635,753 295.910,589	4	427.639,141 295.932,078	21.754
4	427.639,141 295.932,078	5	427.624,151 295.941,264	17.581
5	427.624,151 295.941,264	6	427.614,919 295.883,383	58.613
6	427.614,919 295.883,383	7	427.612,728 295.868,636	14.909
7	427.612,728 295.868,636	8	427.604,904 295.806,905	62.225
8	427.604,904 295.806,905	9	427.602,903 295.791,113	15.918
9	427.602,903 295.791,113	10	427.602,634 295.790,971	0.304
10	427.602,634 295.790,971	11	427.616,941 295.780,147	17.94
11	427.616,941 295.780,147	12	427.619,601 295.796,675	16.741
12	427.619,601 295.796,675	13	427.620,686 295.804,953	8.349
13	427.620,686 295.804,953	14	427.622,04 295.814,193	9.339
14	427.622,04 295.814,193	1	427.631,646 295.879,478	65.988

\*\* Lungimile segmentelor sunt determinate în planul de proiecție Stereo 70 și sunt rotunjite la 1 milimetru.

\*\*\* Distanța dintre puncte este formată din segmente cumulate ce sunt mai mici decât valoarea 1 milimetru.



**DATE DESPRE IMOBILUL NR. 9672**

Oficiul de Cadastru și Publicitate Imobiliară DOLJ  
Biroul de Cadastru și Publicitate Imobiliară Craiova

**A. Partea I. Descrierea imobilului**

TEREN Intravilan

Adresa: Loc. Zanoaga, Nr. 261, Jud. Dolj, T7, P125,125/1 125/2

Nr. Crt	Nr cadastral Nr. topografic	Suprafața* (mp)	Observații / Referințe
A1		Din acte: 2.482 Masurata: 2.694	Sector cadastral:24 Teren imprejmuit;

**Construcții**

Crt	Nr cadastral Nr. topografic	Adresa	Observații / Referințe
A1.1		Loc. Zanoaga, Jud. Dolj	Nr. niveluri:1; S. construita la sol:181 mp; CONSTRUITA DIN CARAMIDA, ACOPERITA CU TABLA
A1.2		Loc. Zanoaga, Jud. Dolj	Nr. niveluri:1; S. construita la sol:151 mp; ANEXA
A1.3		Loc. Zanoaga, Jud. Dolj	Nr. niveluri:1; S. construita la sol:21 mp; ANEXA
A1.4		Loc. Zanoaga, Jud. Dolj	Nr. niveluri:1; S. construita la sol:51 mp; ANEXA

**B. Partea II. Proprietari și acte**

Inscrieri privitoare la dreptul de proprietate și alte drepturi reale		Referințe
/		
Act Notarial nr. APV 27876, din 10/10/1995 emis de BNP CARSTEA TEREZIA (CERTIFICAT DE DECES SERIA DC, NR. 858083);		
B1	Intabulare, drept de PROPRIETATE, dobandit prin lesire Din Indiviziune, cota actuala 1/1, cota initiala 1/1 1) POPA AUREL	A1, A1.1
Act Normativ nr. LEGEA 7, din 13/03/1996 emis de GUVERNUL ROMANIEI;		
B2	Intabulare, drept de PROPRIETATE, dobandit prin Lege, cota actuala 1/1, cota initiala 1/1 1) POPA AUREL	A1.2, A1.3, A1.4

**C. Partea III. SARCINI .**

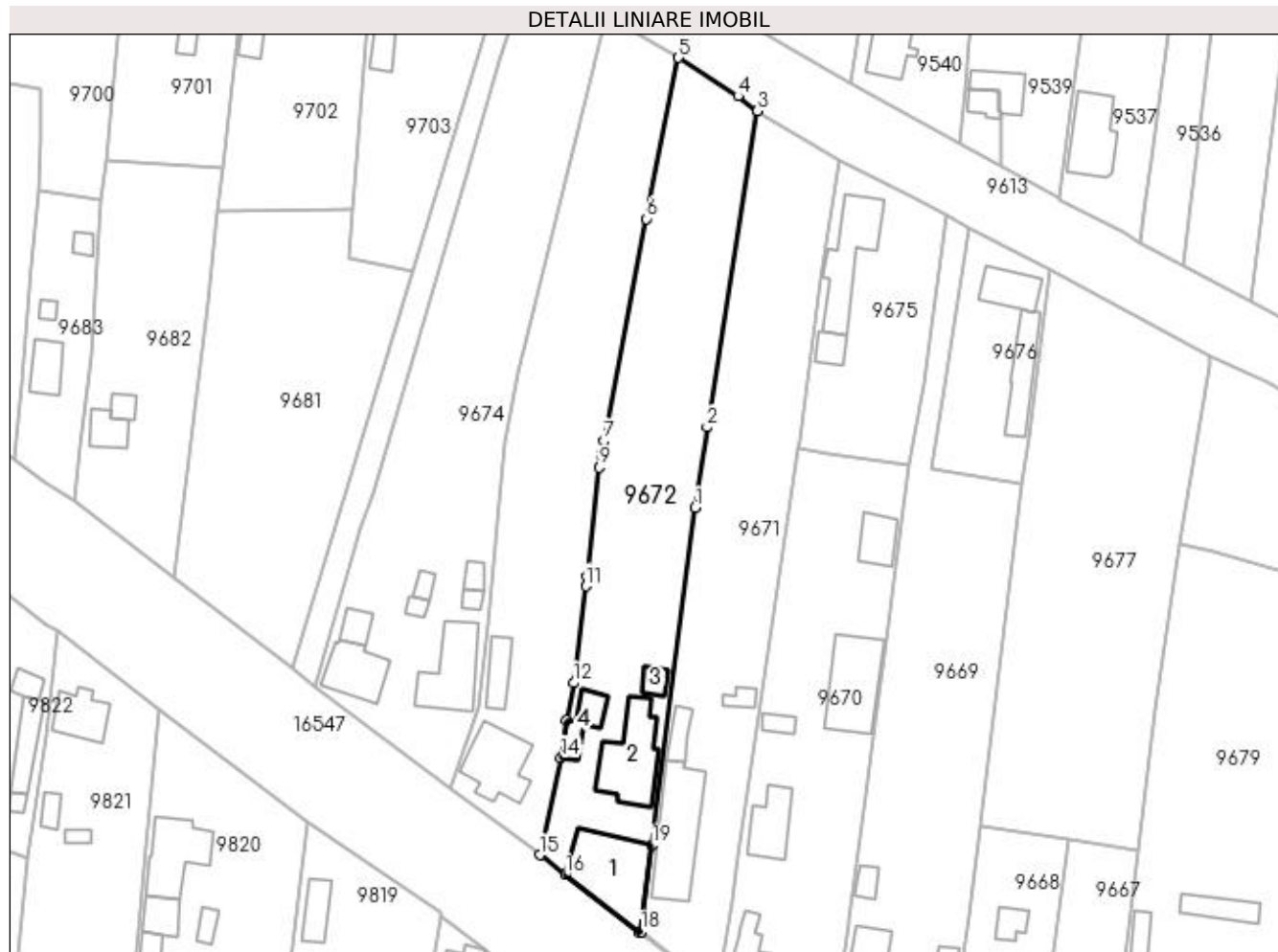
Inscrieri privind dezmembramintele dreptului de proprietate, drepturi reale de garanție și sarcini	Referințe
NU SUNT	

## Anexa Nr. 1 La Partea I

## Teren

Nr cadastral	Suprafața (mp)*	Observații / Referințe
	Din acte: 2.482	
	Masurata: 2.694	

\* Suprafața este determinată în planul de proiecție Stereo 70.



## Date referitoare la teren

Crt	Categorie folosință	Intravilan	Suprafața (mp)	Tarla	Parcelă	Nr. topo	Observații / Referințe
1	curți construcții	DA	966	7	125	-	
2	arabil	DA	1.728	7	125/1 125/2	-	

## Date referitoare la construcții

Crt	Număr	Destinație construcție	Supraf. (mp)	Situație juridică	Observații / Referințe
A1.1		construcții de locuințe	181	Cu acte	Nr. niveluri:1; S. construita la sol:181 mp; CONSTRUITA DIN CARAMIDA, ACOPERITA CU TABLA
A1.2		construcții anexa	151	Cu acte	Nr. niveluri:1; S. construita la sol:151 mp; ANEXA
A1.3		construcții anexa	21	Cu acte	Nr. niveluri:1; S. construita la sol:21 mp; ANEXA
A1.4		construcții anexa	51	Cu acte	Nr. niveluri:1; S. construita la sol:51 mp; ANEXA

## Lungime Segmente

1) Valorile lungimilor segmentelor sunt obținute din proiecție în plan.

Punct început	X / Y	Punct sfârșit	X / Y	Lungime segment (** (m))

Punct început	X / Y	Punct sfârșit	X / Y	Lungime segment (** (m)
1	427.612,728 295.868,636	2	427.614,919 295.883,383	14.909
2	427.614,919 295.883,383	3	427.624,151 295.941,264	58.613
3	427.624,151 295.941,264	4	427.620,572 295.943,906	4.449
4	427.620,572 295.943,906	5	427.609,666 295.950,954	12.985
5	427.609,666 295.950,954	6	427.603,818 295.921,473	30.055
6	427.603,818 295.921,473	7	427.596,038 295.880,874	41.338
7	427.596,038 295.880,874	8	427.595,557 295.878,453	2.468
8	427.595,557 295.878,453	9	427.595,144 295.876,011	2.477
9	427.595,144 295.876,011	10	427.592,989 295.856,118	20.009
10	427.592,989 295.856,118	11	427.592,757 295.854,29	1.843
11	427.592,757 295.854,29	12	427.590,515 295.836,612	17.82
12	427.590,515 295.836,612	13	427.589,261 295.829,709	7.016
13	427.589,261 295.829,709	14	427.588,228 295.822,949	6.838
14	427.588,228 295.822,949	15	427.584,3 295.805,151	18.226
15	427.584,3 295.805,151	16	427.589,034 295.801,489	5.985
16	427.589,034 295.801,489	17	427.602,634 295.790,971	17.192
17	427.602,634 295.790,971	18	427.602,903 295.791,113	0.304
18	427.602,903 295.791,113	19	427.604,904 295.806,905	15.918
19	427.604,904 295.806,905	1	427.612,728 295.868,636	62.225

\*\* Lungimile segmentelor sunt determinate în planul de proiecție Stereo 70 și sunt rotunjite la 1 milimetru.

\*\*\* Distanța dintre puncte este formată din segmente cumulate ce sunt mai mici decât valoarea 1 milimetru.





**DATE DESPRE IMOBILUL NR. 9673**

Oficiul de Cadastru și Publicitate Imobiliară DOLJ  
Biroul de Cadastru și Publicitate Imobiliară Craiova

**A. Partea I. Descrierea imobilului**

TEREN Intravilan

Adresa: Loc. Zanoaga, Nr. 262, Jud. Dolj, T7, P125, 125/1, 125/2

Nr. Crt	Nr cadastral Nr. topografic	Suprafața* (mp)	Observații / Referințe
A1		Din acte: 2.482 Masurata: 2.461	Sector cadastral:24 Teren imprejmuit;

**Construcții**

Crt	Nr cadastral Nr. topografic	Adresa	Observații / Referințe
A1.1		Loc. Zanoaga, Jud. Dolj	Nr. niveluri:1; S. construita la sol:121 mp; CONSTRUITA DIN CARAMIDA, ACOPERITA CU TIGLA
A1.2		Loc. Zanoaga, Jud. Dolj	Nr. niveluri:1; S. construita la sol:49 mp; ANEXA

**B. Partea II. Proprietari și acte**

Inscrieri privitoare la dreptul de proprietate și alte drepturi reale	Referințe
/	
Act Notarial nr. APV 27876, din 10/10/1995 emis de BNP CARSTEA TEREZIA (CERTIFICAT DE DECES SERIA DC, NR. 858083);	
B1	A1
Intabulare, drept de PROPRIETATE, dobandit prin lesire Din Indiviziune, cota actuala 1/1, cota initiala 1/1 1) POPESCU FLOREA, LIPSĂ CNP DEFUNCT:Da	
Act Normativ nr. LEGEA 7, din 13/03/1996 emis de GUVERNUL ROMANIEI;	
B2	A1.1, A1.2
Intabulare, drept de PROPRIETATE, dobandit prin Lege, cota actuala 1/1, cota initiala 1/1 1) POPESCU FLOREA, LIPSĂ CNP DEFUNCT:Da	

**C. Partea III. SARCINI .**

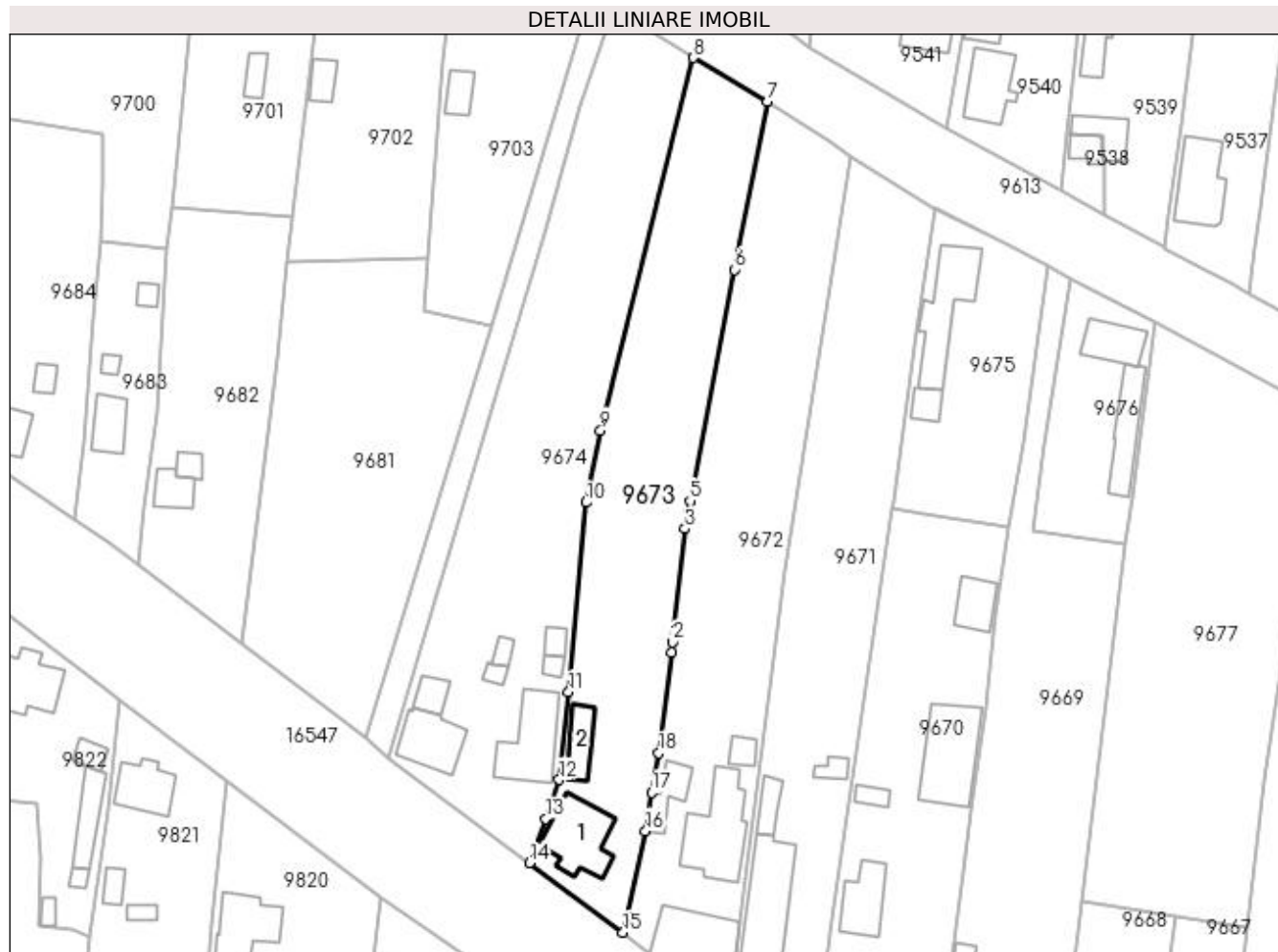
Inscrieri privind dezmembramintele dreptului de proprietate, drepturi reale de garanție și sarcini	Referințe
NU SUNT	

## Anexa Nr. 1 La Partea I

## Teren

Nr cadastral	Suprafața (mp)*	Observații / Referințe
	Din acte: 2.482	
	Masurata: 2.461	

\* Suprafața este determinată în planul de proiecție Stereo 70.



## Date referitoare la teren

Crt	Categorie folosință	Intra vilan	Suprafața (mp)	Tarla	Parcelă	Nr. topo	Observații / Referințe
1	curți construcții	DA	100	7	125	-	
2	vie	DA	680	7	125/1	-	
3	arabil	DA	1.681	7	125/2	-	

## Date referitoare la construcții

Crt	Număr	Destinație construcție	Supraf. (mp)	Situație juridică	Observații / Referințe
A1.1		construcții de locuințe	121	Cu acte	Nr. niveluri:1; S. construita la sol:121 mp; CONSTRUITA DIN CARAMIDA, ACOPERITA CU TIGLA
A1.2		construcții anexa	49	Cu acte	Nr. niveluri:1; S. construita la sol:49 mp; ANEXA

## Lungime Segmente

1) Valorile lungimilor segmentelor sunt obținute din proiecție în plan.

Punct început	X / Y	Punct sfârșit	X / Y	Lungime segment (** (m)
1	427.592,757 295.854,29	2	427.592,989 295.856,118	1.843

Punct început	X / Y	Punct sfârșit	X / Y	Lungime segment (** (m)
2	427.592,989 295.856,118	3	427.595,144 295.876,011	20.009
3	427.595,144 295.876,011	4	427.595,557 295.878,453	2.477
4	427.595,557 295.878,453	5	427.596,038 295.880,874	2.468
5	427.596,038 295.880,874	6	427.603,818 295.921,473	41.338
6	427.603,818 295.921,473	7	427.609,666 295.950,954	30.055
7	427.609,666 295.950,954	8	427.596,639 295.958,646	15.128
8	427.596,639 295.958,646	9	427.580,318 295.893,262	67.39
9	427.580,318 295.893,262	10	427.577,811 295.880,617	12.891
10	427.577,811 295.880,617	11	427.574,719 295.847,331	33.429
11	427.574,719 295.847,331	12	427.573,076 295.831,954	15.465
12	427.573,076 295.831,954	13	427.570,702 295.825,095	7.258
13	427.570,702 295.825,095	14	427.567,865 295.817,379	8.221
14	427.567,865 295.817,379	15	427.584,3 295.805,151	20.485
15	427.584,3 295.805,151	16	427.588,228 295.822,949	18.226
16	427.588,228 295.822,949	17	427.589,261 295.829,709	6.838
17	427.589,261 295.829,709	18	427.590,515 295.836,612	7.016
18	427.590,515 295.836,612	1	427.592,757 295.854,29	17.82

\*\* Lungimile segmentelor sunt determinate în planul de proiecție Stereo 70 și sunt rotunjite la 1 milimetru.

\*\*\* Distanța dintre puncte este formată din segmente cumulate ce sunt mai mici decât valoarea 1 milimetru.



**DATE DESPRE IMOBILUL NR. 9674**

Oficiul de Cadastru și Publicitate Imobiliară DOLJ  
Biroul de Cadastru și Publicitate Imobiliară Craiova

**A. Partea I. Descrierea imobilului**

TEREN Intravilan

Nr. CF vechi:199  
Nr. cadastral vechi:268

Adresa: Loc. Zanoaga, Nr. 263, Jud. Dolj, T7, P126

Nr. Crt	Nr cadastral Nr. topografic	Suprafața* (mp)	Observații / Referințe
A1	30326	Din acte: 3.000 Masurata: 3.011	Sector cadastral:24 Teren imprejmuit;

**Construcții**

Crt	Nr cadastral Nr. topografic	Adresa	Observații / Referințe
A1.1		Loc. Zanoaga, Jud. Dolj, T 7, P 126	Nr. niveluri:1; S. construita la sol:128 mp; LOCUINTA
A1.2		Loc. Zanoaga, Jud. Dolj, T 7, P 126	Nr. niveluri:1; S. construita la sol:12 mp; MAGAZIE
A1.3		Loc. Zanoaga, Jud. Dolj, T 7, P 126	Nr. niveluri:1; S. construita la sol:17 mp; PATUL
A1.4		Loc. Zanoaga, Jud. Dolj, T 7, P 126	Nr. niveluri:1; S. construita la sol:15 mp; MAGAZIE
A1.5		Loc. Zanoaga, Jud. Dolj, T 7, P 126	Nr. niveluri:1; S. construita la sol:31 mp; MAGAZIE
A1.6		Loc. Zanoaga, Jud. Dolj	Nr. niveluri:1; S. construita la sol:93 mp; ANEXA
A1.7		Loc. Zanoaga, Jud. Dolj	Nr. niveluri:1; S. construita la sol:12 mp; ANEXA

**B. Partea II. Proprietari și acte**

Inscrieri privitoare la dreptul de proprietate și alte drepturi reale		Referințe
<b>15274 / 07/07/2005</b>		
Act Notarial nr. CONTRACT INTRETINERE 369, din 06/07/2005 emis de NP MARINESCU NINA COSMINA;		
B1	Intabulare, drept de PROPRIETATE, dobandit prin Conventie, cota actuala 1/1, cota initiala 1/1 1) MILITARU GABRIEL, LIPSĂ CNP 2) MILITARU ADELA, LIPSĂ CNP OBSERVATII: (PROVENITA DIN CONVERSIA CF 199)	A1, A1.1, A1.2, A1.3, A1.4, A1.5
/		
Act Normativ nr. LEGEA 7, din 13/03/1996 emis de GUVERNUL ROMANIEI;		
B2	Intabulare, drept de PROPRIETATE, dobandit prin Lege, cota actuala 1/1, cota initiala 1/1 1) MILITARU GABRIEL, LIPSĂ CNP 2) MILITARU ADELA, LIPSĂ CNP	A1.6, A1.7

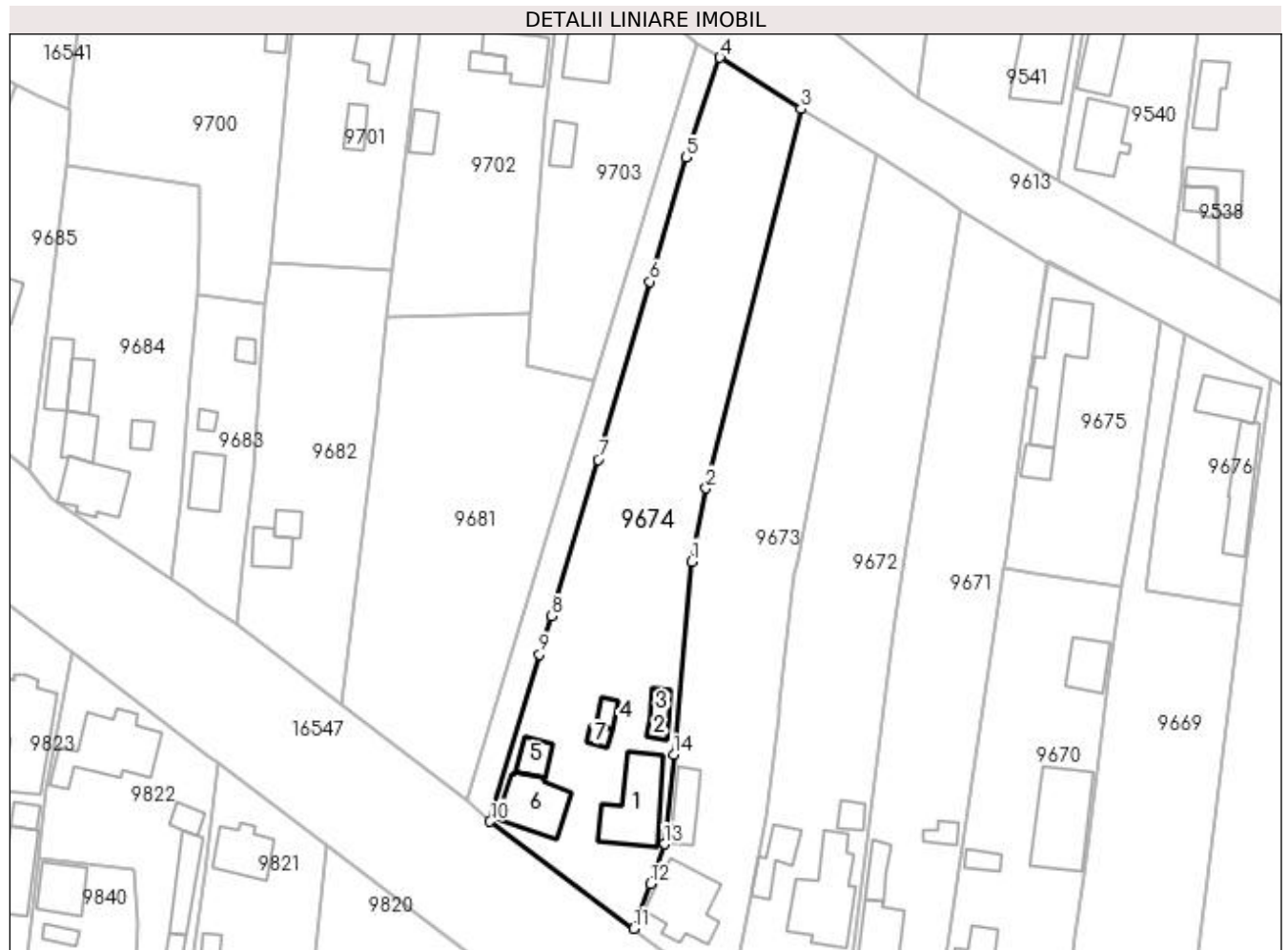
**C. Partea III. SARCINI**

Inscrieri privind dezmembramintele dreptului de proprietate, drepturi reale de garanție și sarcini		Referințe
<b>15274 / 07/07/2005</b>		
Act Notarial nr. CONTRACT INTRETINERE 369, din 06/07/2005 emis de NP MARINESCU NINA COSMINA;		
C1	Intabulare, drept de UZUFRACT VIAGER, cota actuala 1/1 1) VELCU NICOLAE, LIPSĂ CNP OBSERVATII: (PROVENITA DIN CONVERSIA CF 199)	A1, A1.1, A1.2, A1.3, A1.4, A1.5

**Teren**

Nr cadastral	Suprafața (mp)*	Observații / Referințe
30326	Din acte: 3.000 Masurata: 3.011	

\* Suprafața este determinată în planul de proiecție Stereo 70.



**Date referitoare la teren**

Crt	Categorie folosință	Intra vilan	Suprafața (mp)	Tarla	Parcelă	Nr. topo	Observații / Referințe
1	curți constructii	DA	1.800	7	126	-	
2	arabil	DA	1.211	7	126	-	

**Date referitoare la construcții**

Crt	Număr	Destinație construcție	Supraf. (mp)	Situație juridică	Observații / Referințe
A1.1		construcții de locuințe	128	Cu acte	Nr. niveluri:1; S. construita la sol:128 mp; LOCUINTA
A1.2		construcții anexa	12	Cu acte	Nr. niveluri:1; S. construita la sol:12 mp; MAGAZIE
A1.3		construcții anexa	17	Cu acte	Nr. niveluri:1; S. construita la sol:17 mp; PATUL
A1.4		construcții anexa	15	Cu acte	Nr. niveluri:1; S. construita la sol:15 mp; MAGAZIE
A1.5		construcții anexa	31	Cu acte	Nr. niveluri:1; S. construita la sol:31 mp; MAGAZIE
A1.6		construcții anexa	93	Cu acte	Nr. niveluri:1; S. construita la sol:93 mp; ANEXA
A1.7		construcții anexa	12	Cu acte	Nr. niveluri:1; S. construita la sol:12 mp; ANEXA

**Lungime Segmente**

1) Valorile lungimilor segmentelor sunt obținute din proiecție în plan.

Punct început	X / Y	Punct sfârșit	X / Y	Lungime segment (** (m)
1	427.577,811 295.880,617	2	427.580,318 295.893,262	12.891
2	427.580,318 295.893,262	3	427.596,639 295.958,646	67.39
3	427.596,639 295.958,646	4	427.582,687 295.967,497	16.523
4	427.582,687 295.967,497	5	427.576,839 295.950,286	18.177
5	427.576,839 295.950,286	6	427.570,652 295.928,875	22.287
6	427.570,652 295.928,875	7	427.561,668 295.898,184	31.979
7	427.561,668 295.898,184	8	427.553,679 295.871,221	28.122
8	427.553,679 295.871,221	9	427.551,561 295.864,658	6.896
9	427.551,561 295.864,658	10	427.543,055 295.835,837	30.05
10	427.543,055 295.835,837	11	427.567,865 295.817,379	30.923
11	427.567,865 295.817,379	12	427.570,702 295.825,095	8.221
12	427.570,702 295.825,095	13	427.573,076 295.831,954	7.258
13	427.573,076 295.831,954	14	427.574,719 295.847,331	15.465
14	427.574,719 295.847,331	1	427.577,811 295.880,617	33.429

\*\* Lungimile segmentelor sunt determinate în planul de proiecție Stereo 70 și sunt rotunjite la 1 milimetru.

\*\*\* Distanța dintre puncte este formată din segmente cumulate ce sunt mai mici decât valoarea 1 milimetru.





**DATE DESPRE IMOBILUL NR. 9675**

Oficiul de Cadastru și Publicitate Imobiliară DOLJ  
Biroul de Cadastru și Publicitate Imobiliară Craiova

**A. Partea I. Descrierea imobilului**

TEREN Intravilan

Adresa: Loc. Zanoaga, Nr. 249, Jud. Dolj, T7, P114

Nr. Crt	Nr cadastral Nr. topografic	Suprafața* (mp)	Observații / Referințe
A1		Din acte: 1.000 Masurata: 1.048	Sector cadastral:24 Teren neimpregmuit;

**Construcții**

Crt	Nr cadastral Nr. topografic	Adresa	Observații / Referințe
A1.1		Loc. Zanoaga, Jud. Dolj	Nr. niveluri:1; S. construita la sol:142 mp; CONSTRUITA DIN CARAMIDA, ACOPERITA CU TABLA
A1.2		Loc. Zanoaga, Jud. Dolj	Nr. niveluri:1; S. construita la sol:29 mp; ANEXA

**B. Partea II. Proprietari și acte**

Inscrieri privitoare la dreptul de proprietate și alte drepturi reale		Referințe
/		
Act Administrativ nr. TDP 7-59353, din 30/01/1992 emis de CONSILIUL JUDETEAN DOLJ (CERTIFICAT DE DECES SERIA D11, NR. 664851);		
B1	Intabulare, drept de PROPRIETATE, dobandit prin Reconstituire, cota actuala 1000/1048, cota initiala 1000/1048 1) PRISCHING TOMA, LIPSĂ CNP DEFUNCT:Da	A1
Act Normativ nr. LEGEA 7, din 13/03/1996 emis de GUVERNUL ROMANIEI;		
B2	Intabulare, drept de PROPRIETATE, dobandit prin Lege, cota actuala 1/1, cota initiala 1/1 1) PRISCHING TOMA, LIPSĂ CNP DEFUNCT:Da	A1.1, A1.2
B3	Inscrierea posesiei, drept de PROPRIETATE, dobandit prin Constituire, cota actuala 48/1048, cota initiala 48/1048 1) PRISCHING TOMA, LIPSĂ CNP DEFUNCT:Da	A1

**C. Partea III. SARCINI .**

Inscrieri privind dezmembramentele dreptului de proprietate, drepturi reale de garanție și sarcini	Referințe
NU SUNT	

## Anexa Nr. 1 La Partea I

## Teren

Nr cadastral	Suprafața (mp)*	Observații / Referințe
	Din acte: 1.000 Masurata: 1.048	

\* Suprafața este determinată în planul de proiecție Stereo 70.



## Date referitoare la teren

Crt	Categorie folosință	Intra vilan	Suprafața (mp)	Tarla	Parcelă	Nr. topo	Observații / Referințe
1	curți construcții	DA	1.048	7	114	-	

## Date referitoare la construcții

Crt	Număr	Destinație construcție	Supraf. (mp)	Situație juridică	Observații / Referințe
A1.1		construcții de locuințe	142	Cu acte	Nr. niveluri:1; S. construita la sol:142 mp; CONSTRUITA DIN CARAMIDA, ACOPERITA CU TABLA
A1.2		construcții anexa	29	Cu acte	Nr. niveluri:1; S. construita la sol:29 mp; ANEXA

## Lungime Segmente

1) Valorile lungimilor segmentelor sunt obținute din proiecție în plan.

Punct început	X / Y	Punct sfârșit	X / Y	Lungime segment (** (m)
1	427.631,842 295.880,86	2	427.631,646 295.879,478	1.396
2	427.631,646 295.879,478	3	427.637,16 295.878,65	5.575

Punct început	X / Y	Punct sfârșit	X / Y	Lungime segment (** (m)
3	427.637,16 295.878,65	4	427.651,891 295.876,438	14.896
4	427.651,891 295.876,438	5	427.654,576 295.891,205	15.009
5	427.654,576 295.891,205	6	427.658,734 295.922,041	31.115
6	427.658,734 295.922,041	7	427.652,1 295.925,699	7.576
7	427.652,1 295.925,699	8	427.639,23 295.932,295	14.462
8	427.639,23 295.932,295	9	427.639,141 295.932,078	0.235
9	427.639,141 295.932,078	10	427.635,753 295.910,589	21.754
10	427.635,753 295.910,589	1	427.631,842 295.880,86	29.985

\*\* Lungimile segmentelor sunt determinate în planul de proiecție Stereo 70 și sunt rotunjite la 1 milimetru.

\*\*\* Distanța dintre puncte este formată din segmente cumulate ce sunt mai mici decât valoarea 1 milimetru.



**DATE DESPRE IMOBILUL NR. 9676**

Oficiul de Cadastru și Publicitate Imobiliară DOLJ  
Biroul de Cadastru și Publicitate Imobiliară Craiova

**A. Partea I. Descrierea imobilului**

TEREN Intravilan

Nr. CF vechi:136  
Nr. cadastral vechi:147

Adresa: Loc. Zanoaga, Nr. 250, Jud. Dolj, T7, P115

Nr. Crt	Nr cadastral Nr. topografic	Suprafața* (mp)	Observații / Referințe
A1	33847	Din acte: 600 Masurata: 688	Sector cadastral:24 Teren imprejmuit;

**Construcții**

Crt	Nr cadastral Nr. topografic	Adresa	Observații / Referințe
A1.1		Loc. Zanoaga, Jud. Dolj	Nr. niveluri:1; S. construita la sol:65 mp; C1 - casa compusa din trei camere si hol
A1.2		Loc. Zanoaga, Jud. Dolj	Nr. niveluri:1; S. construita la sol:86 mp; ANEXA

**B. Partea II. Proprietari și acte**

Inscrieri privitoare la dreptul de proprietate și alte drepturi reale		Referințe
<b>9797 / 17/07/2004</b>		
Act Notarial nr. CONTRACT DE INTRETINERE 299, din 01/01/2002 emis de NP BAZGU MARIANA;		
B1	Intabulare, drept de PROPRIETATE, dobandit prin Conventie, cota actuala 1/1, cota initiala 1/1 1) BURCEA ANA ISABELA, necastorita	A1, A1.1
/		
Act Normativ nr. LEGEA 7, din 13/03/1996 emis de GUVERNUL ROMANIEI;		
B2	Intabulare, drept de PROPRIETATE, dobandit prin Lege, cota actuala 1/1, cota initiala 1/1 1) BURCEA ANA ISABELA, necastorita	A1.2

**C. Partea III. SARCINI**

Inscrieri privind dezmembramintele dreptului de proprietate, drepturi reale de garanție și sarcini		Referințe
<b>9797 / 07/07/2004</b>		
Act Notarial nr. CONTRACT DE INTRETINERE 299, din 01/01/2002 emis de NP BAZGU M.;		
C1	Intabulare, drept de UZUFRACT VIAGER, cota actuala 1/1, cota initiala 1/1 1) SMARANDACHE NETA, LIPSĂ CNP 2) SMARANDACHE CONSTANTIN, LIPSĂ CNP	A1, A1.1

## Anexa Nr. 1 La Partea I

## Teren

Nr cadastral	Suprafața (mp)*	Observații / Referințe
33847	Din acte: 600 Masurata: 688	

\* Suprafața este determinată în planul de proiecție Stereo 70.



## Date referitoare la teren

Crt	Categorie folosință	Intra vilan	Suprafața (mp)	Tarla	Parcelă	Nr. topo	Observații / Referințe
1	curți constructii	DA	688	7	115	-	

## Date referitoare la construcții

Crt	Număr	Destinație construcție	Supraf. (mp)	Situație juridică	Observații / Referințe
A1.1		construcții de locuințe	65	Cu acte	Nr. niveluri:1; S. construita la sol:65 mp; C1 - casa compusa din trei camere si hol
A1.2		construcții anexa	86	Cu acte	Nr. niveluri:1; S. construita la sol:86 mp; ANEXA

## Lungime Segmente

1) Valorile lungimilor segmentelor sunt obținute din proiecție în plan.

Punct început	X / Y	Punct sfârșit	X / Y	Lungime segment (** (m)
1	427.677,8 295.912,11	2	427.662,962 295.919,946	16.78
2	427.662,962 295.919,946	3	427.658,243 295.890,832	29.494

Punct început	X / Y	Punct sfârșit	X / Y	Lungime segment (** (m)
3	427.658,243 295.890,832	4	427.656,087 295.875,65	15.335
4	427.656,087 295.875,65	5	427.672,562 295.873,176	16.66
5	427.672,562 295.873,176	6	427.673,74 295.881,462	8.369
6	427.673,74 295.881,462	1	427.677,8 295.912,11	30.916

\*\* Lungimile segmentelor sunt determinate în planul de proiecție Stereo 70 și sunt rotunjite la 1 milimetru.

\*\*\* Distanța dintre puncte este formată din segmente cumulate ce sunt mai mici decât valoarea 1 milimetru.





**DATE DESPRE IMOBILUL NR. 9677**

Oficiul de Cadastru și Publicitate Imobiliară DOLJ  
Biroul de Cadastru și Publicitate Imobiliară Craiova

**A. Partea I. Descrierea imobilului**

TEREN Intravilan

Adresa: Loc. Zanoaga, Jud. Dolj, T7, P121/5

Nr. Crt	Nr cadastral Nr. topografic	Suprafața* (mp)	Observații / Referințe
A1		Din acte: 2.900 Masurata: 2.901	Sector cadastral:24 Teren imprejmuit;

**B. Partea II. Proprietari și acte**

Inscrieri privitoare la dreptul de proprietate și alte drepturi reale		Referințe
/		
Act Notarial nr. CM 25, din 26/03/2018 emis de BNP BALACI EUGEN;		
B1	Intabulare, drept de PROPRIETATE, dobandit prin Succesiune, cota actuala 1/1, cota initiala 1/1 1) JILAVU VIORICA	A1

**C. Partea III. SARCINI .**

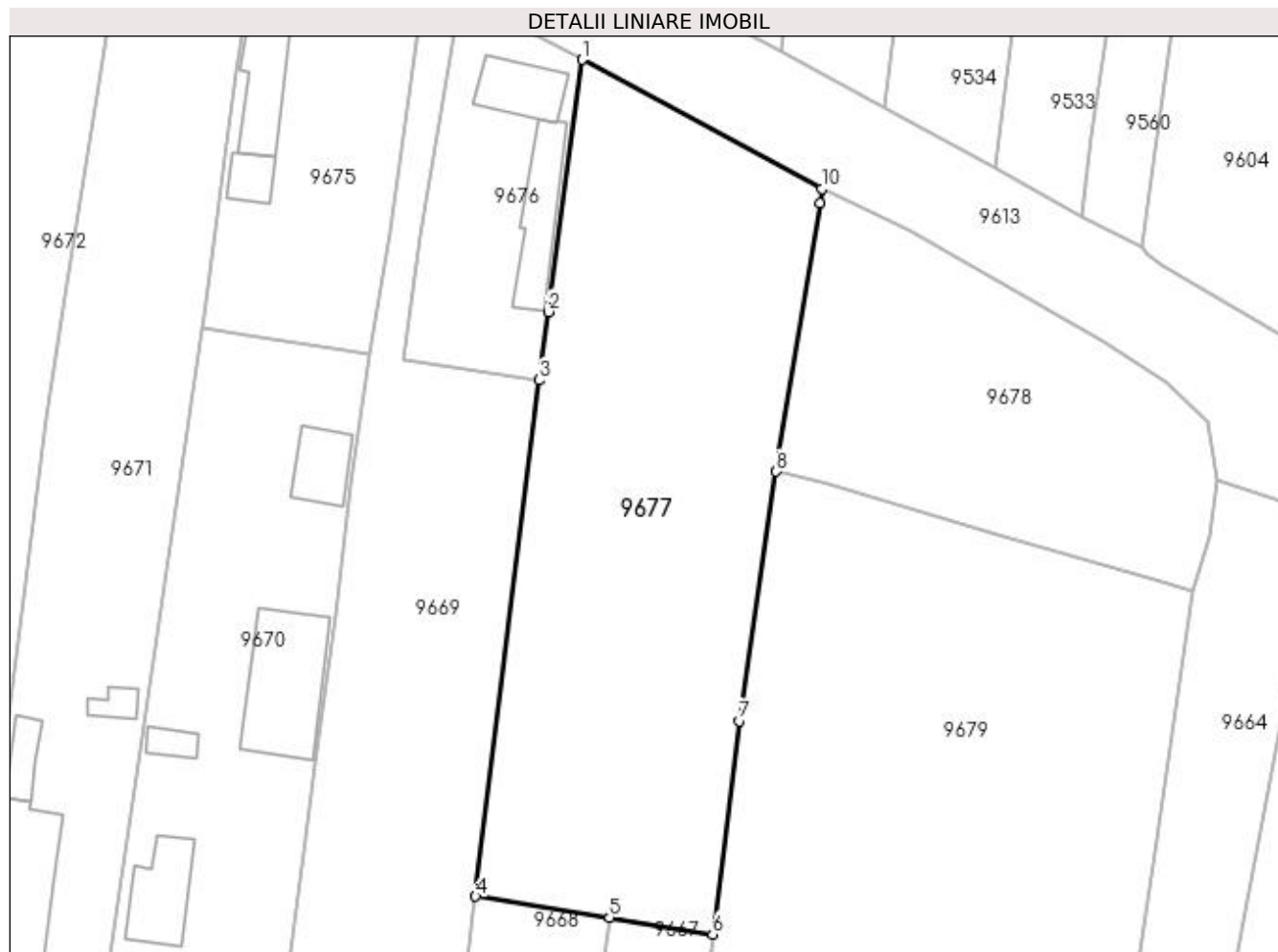
Inscrieri privind dezmembramintele dreptului de proprietate, drepturi reale de garanție și sarcini	Referințe
NU SUNT	

## Anexa Nr. 1 La Partea I

## Teren

Nr cadastral	Suprafața (mp)*	Observații / Referințe
	Din acte: 2.900 Masurata: 2.901	

\* Suprafața este determinată în planul de proiecție Stereo 70.



## Date referitoare la teren

Crt	Categorie folosință	Intra vilan	Suprafața (mp)	Tarla	Parcelă	Nr. topo	Observații / Referințe
1	arabil	DA	2.901	7	121/5	-	

## Lungime Segmente

1) Valorile lungimilor segmentelor sunt obținute din proiecție în plan.

Punct început	X / Y	Punct sfârșit	X / Y	Lungime segment (** (m)
1	427.677,8 295.912,11	2	427.673,74 295.881,462	30.916
2	427.673,74 295.881,462	3	427.672,562 295.873,176	8.369
3	427.672,562 295.873,176	4	427.664,883 295.810,479	63.166
4	427.664,883 295.810,479	5	427.681,154 295.807,87	16.479
5	427.681,154 295.807,87	6	427.693,694 295.805,86	12.7

Punct început	X / Y	Punct sfârșit	X / Y	Lungime segment (** (m)
6	427.693,694 295.805,86	7	427.696,963 295.831,756	26.101
7	427.696,963 295.831,756	8	427.701,411 295.862,076	30.645
8	427.701,411 295.862,076	9	427.706,712 295.894,657	33.009
9	427.706,712 295.894,657	10	427.706,928 295.896,437	1.793
10	427.706,928 295.896,437	1	427.677,8 295.912,11	33.077

\*\* Lungimile segmentelor sunt determinate în planul de proiecție Stereo 70 și sunt rotunjite la 1 milimetru.

\*\*\* Distanța dintre puncte este formată din segmente cumulate ce sunt mai mici decât valoarea 1 milimetru.



**DATE DESPRE IMOBILUL NR. 9678**

Oficiul de Cadastru și Publicitate Imobiliară DOLJ  
Biroul de Cadastru și Publicitate Imobiliară Craiova

**A. Partea I. Descrierea imobilului**

TEREN Intravilan

Adresa: Loc. Zanoaga, Jud. Dolj, T7, P116

Nr. Crt	Nr cadastral Nr. topografic	Suprafața* (mp)	Observații / Referințe
A1		Din acte: 1.500 Masurata: 1.495	Sector cadastral:24 Teren imprejmuit;

**B. Partea II. Proprietari și acte**

Inscrieri privitoare la dreptul de proprietate și alte drepturi reale		Referințe
/		
Act Notarial nr. CVC AUT NR. 262, din 23/11/1995 emis de BNP GATEANU ILIE;		
B1	Intabulare, drept de PROPRIETATE, dobandit prin Conventie, cota actuala 1/1, cota initiala 1/1 1) CERNEA DUMITRU 2) CERNEA VERGICA	A1

**C. Partea III. SARCINI .**

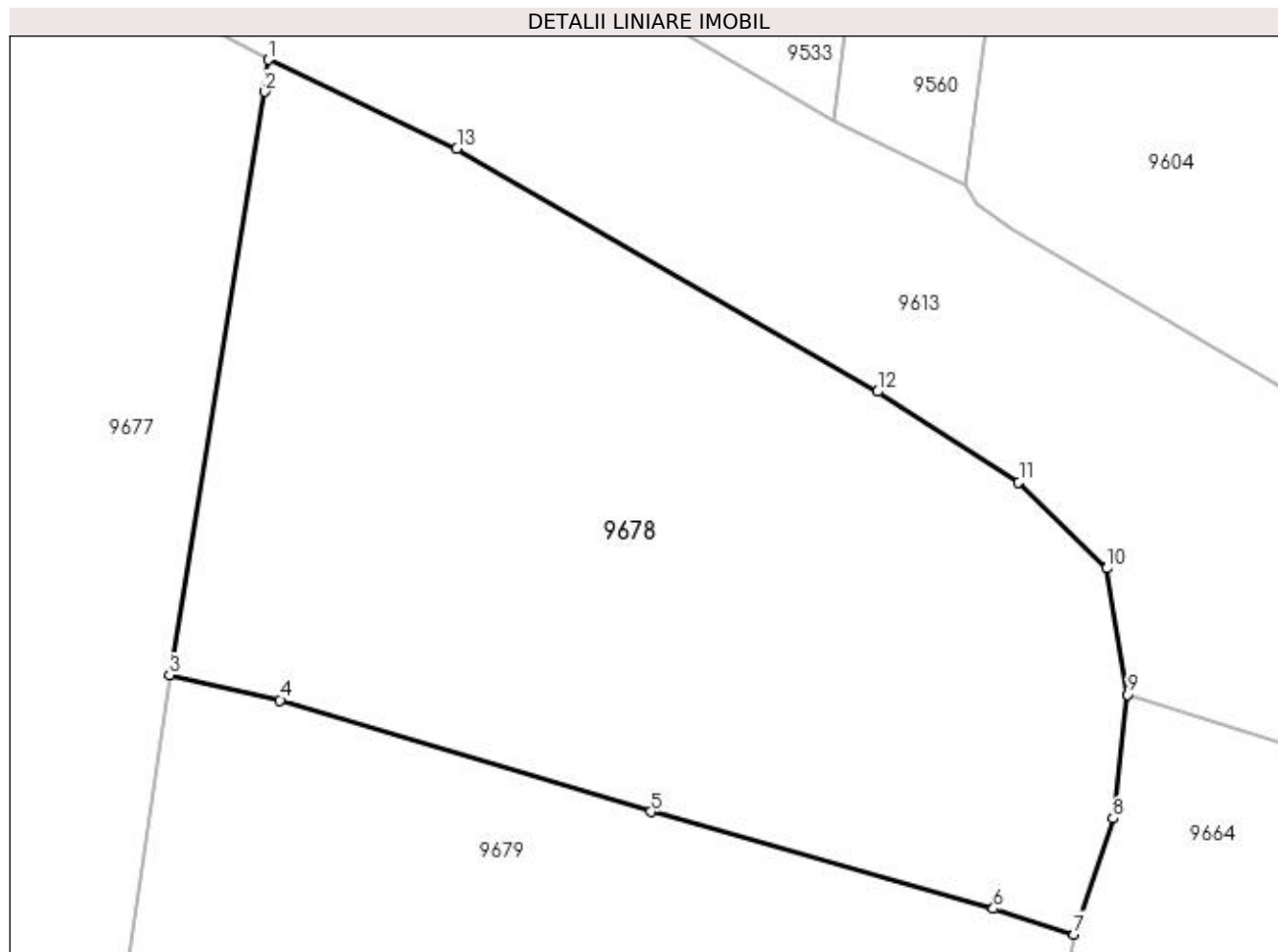
Inscrieri privind dezmembramintele dreptului de proprietate, drepturi reale de garanție și sarcini	Referințe
NU SUNT	

## Anexa Nr. 1 La Partea I

## Teren

Nr cadastral	Suprafața (mp)*	Observații / Referințe
	Din acte: 1.500 Masurata: 1.495	

\* Suprafața este determinată în planul de proiecție Stereo 70.



## Date referitoare la teren

Crt	Categorie folosință	Intra vilan	Suprafața (mp)	Tarla	Parcelă	Nr. topo	Observații / Referințe
1	arabil	DA	1.495	7	116	-	

## Lungime Segmente

1) Valorile lungimilor segmentelor sunt obținute din proiecție în plan.

Punct început	X / Y	Punct sfârșit	X / Y	Lungime segment (** (m)
1	427.706,928 295.896,437	2	427.706,712 295.894,657	1.793
2	427.706,712 295.894,657	3	427.701,411 295.862,076	33.009
3	427.701,411 295.862,076	4	427.707,601 295.860,678	6.346
4	427.707,601 295.860,678	5	427.728,294 295.854,441	21.613
5	427.728,294 295.854,441	6	427.747,43 295.849,037	19.884

Punct început	X / Y	Punct sfârșit	X / Y	Lungime segment (** (m)
6	427.747,43 295.849,037	7	427.751,942 295.847,604	4.734
7	427.751,942 295.847,604	8	427.754,113 295.854,076	6.827
8	427.754,113 295.854,076	9	427.754,937 295.860,996	6.969
9	427.754,937 295.860,996	10	427.753,76 295.868,036	7.138
10	427.753,76 295.868,036	11	427.748,846 295.872,849	6.879
11	427.748,846 295.872,849	12	427.740,949 295.877,901	9.374
12	427.740,949 295.877,901	13	427.717,466 295.891,466	27.119
13	427.717,466 295.891,466	1	427.706,928 295.896,437	11.652

\*\* Lungimile segmentelor sunt determinate în planul de proiecție Stereo 70 și sunt rotunjite la 1 milimetru.

\*\*\* Distanța dintre puncte este formată din segmente cumulate ce sunt mai mici decât valoarea 1 milimetru.





**DATE DESPRE IMOBILUL NR. 9679**

Oficiul de Cadastru și Publicitate Imobiliară DOLJ  
Biroul de Cadastru și Publicitate Imobiliară Craiova

**A. Partea I. Descrierea imobilului**

TEREN Intravilan

Adresa: Loc. Zanoaga, Nr. 252, Jud. Dolj, T7, P118, 117, 117/4

Nr. Crt	Nr cadastral Nr. topografic	Suprafața* (mp)	Observații / Referințe
A1		Din acte: 3.900 Masurata: 4.466	Sector cadastral:24 Teren imprejmuit;

**Construcții**

Crt	Nr cadastral Nr. topografic	Adresa	Observații / Referințe
A1.1		Loc. Zanoaga, Jud. Dolj	Nr. niveluri:2; S. construita la sol:141 mp; CONSTRUITA DIN CARAMIDA, ACOPERITA CU TABLA
A1.2		Loc. Zanoaga, Jud. Dolj	Nr. niveluri:1; S. construita la sol:65 mp; ANEXA
A1.3		Loc. Zanoaga, Jud. Dolj	Nr. niveluri:1; S. construita la sol:54 mp; ANEXA
A1.4		Loc. Zanoaga, Jud. Dolj	Nr. niveluri:1; S. construita la sol:77 mp; ANEXA
A1.5		Loc. Zanoaga, Jud. Dolj	Nr. niveluri:1; S. construita la sol:25 mp; ANEXA

**B. Partea II. Proprietari și acte**

Inscrieri privitoare la dreptul de proprietate și alte drepturi reale		Referințe
/		
Act Administrativ nr. TDP 694-48675, din 31/01/1996 emis de CONSILIUL JUDETEAN DOLJ;		
B1	Intabulare, drept de PROPRIETATE, dobandit prin Reconstituire, cota actuala 1/1, cota initiala 1/1 1) NEACSU ION	A1
Act Normativ nr. LEGEA 7, din 13/03/1996 emis de GUVERNUL ROMANIEI;		
B2	Intabulare, drept de PROPRIETATE, dobandit prin Lege, cota actuala 1/1, cota initiala 1/1 1) NEACSU ION	A1.1, A1.2, A1.3, A1.4, A1.5

**C. Partea III. SARCINI .**

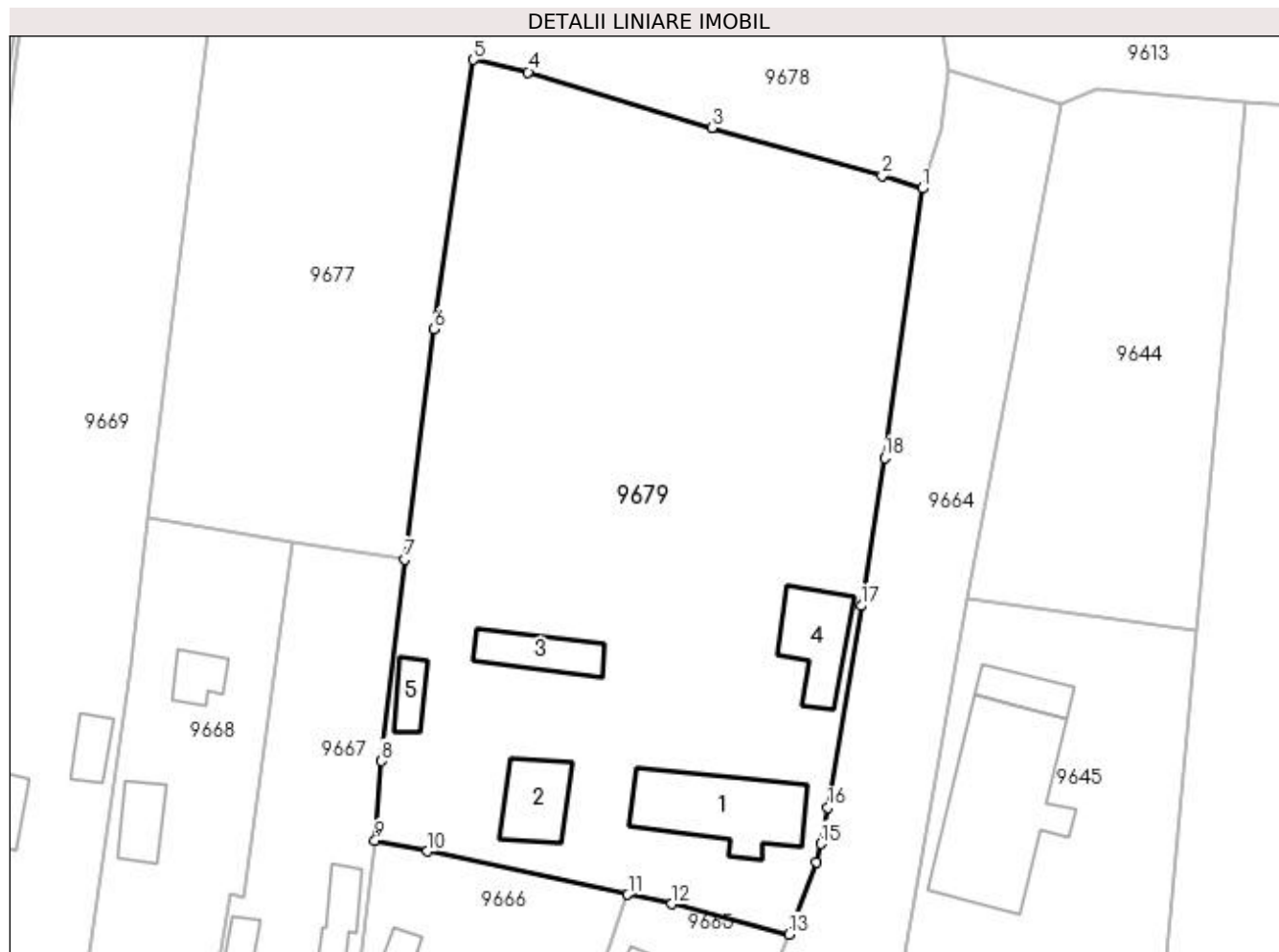
Inscrieri privind dezmembramintele dreptului de proprietate, drepturi reale de garanție și sarcini	Referințe
NU SUNT	

## Anexa Nr. 1 La Partea I

## Teren

Nr cadastral	Suprafața (mp)*	Observații / Referințe
	Din acte: 3.900 Masurata: 4.466	

\* Suprafața este determinată în planul de proiecție Stereo 70.



## Date referitoare la teren

Crt	Categorie folosință	Intra vilan	Suprafața (mp)	Tarla	Parcelă	Nr. topo	Observații / Referințe
1	curți constructii	DA	1.000	7	118	-	
2	vie	DA	700	7	117	-	
3	vie	DA	370	7	117	-	
4	arabil	DA	2.396	7	117/4	-	

## Date referitoare la construcții

Crt	Număr	Destinație construcție	Supraf. (mp)	Situație juridică	Observații / Referințe
A1.1		construcții de locuințe	141	Cu acte	Nr. niveluri:2; S. construita la sol:141 mp; CONSTRUITA DIN CARAMIDA, ACOPERITA CU TABLA
A1.2		construcții anexa	65	Cu acte	Nr. niveluri:1; S. construita la sol:65 mp; ANEXA
A1.3		construcții anexa	54	Cu acte	Nr. niveluri:1; S. construita la sol:54 mp; ANEXA
A1.4		construcții anexa	77	Cu acte	Nr. niveluri:1; S. construita la sol:77 mp; ANEXA
A1.5		construcții anexa	25	Cu acte	Nr. niveluri:1; S. construita la sol:25 mp; ANEXA

**Lungime Segmente**

1) Valorile lungimilor segmentelor sunt obținute din proiecție în plan.

Punct început	X / Y	Punct sfârșit	X / Y	Lungime segment (** (m)
1	427.751,942 295.847,604	2	427.747,43 295.849,037	4.734
2	427.747,43 295.849,037	3	427.728,294 295.854,441	19.884
3	427.728,294 295.854,441	4	427.707,601 295.860,678	21.613
4	427.707,601 295.860,678	5	427.701,411 295.862,076	6.346
5	427.701,411 295.862,076	6	427.696,963 295.831,756	30.645
6	427.696,963 295.831,756	7	427.693,694 295.805,86	26.101
7	427.693,694 295.805,86	8	427.691,037 295.783,167	22.848
8	427.691,037 295.783,167	9	427.690,37 295.774,244	8.948
9	427.690,37 295.774,244	10	427.696,255 295.773,022	6.011
10	427.696,255 295.773,022	11	427.718,815 295.768,169	23.076
11	427.718,815 295.768,169	12	427.723,751 295.767,114	5.047
12	427.723,751 295.767,114	13	427.736,942 295.763,684	13.63
13	427.736,942 295.763,684	14	427.740,001 295.771,827	8.699
14	427.740,001 295.771,827	15	427.740,518 295.773,867	2.104
15	427.740,518 295.773,867	16	427.741,298 295.777,909	4.117
16	427.741,298 295.777,909	17	427.745,073 295.800,629	23.031
17	427.745,073 295.800,629	18	427.747,707 295.817,303	16.881
18	427.747,707 295.817,303	1	427.751,942 295.847,604	30.596

\*\* Lungimile segmentelor sunt determinate în planul de proiecție Stereo 70 și sunt rotunjite la 1 milimetru.

\*\*\* Distanța dintre puncte este formată din segmente cumulate ce sunt mai mici decât valoarea 1 milimetru.



**DATE DESPRE IMOBILUL NR. 9680**

Oficiul de Cadastru și Publicitate Imobiliară DOLJ  
Biroul de Cadastru și Publicitate Imobiliară Craiova

**A. Partea I. Descrierea imobilului**

TEREN Intravilan

Adresa: Loc. Zanoaga, Jud. Dolj, DS

Nr. Crt	Nr cadastral Nr. topografic	Suprafața* (mp)	Observații / Referințe
A1		606	Sector cadastral:24 Teren neimprejmuit;

**B. Partea II. Proprietari și acte**

Inscrieri privitoare la dreptul de proprietate și alte drepturi reale		Referințe
/		
Act Normativ nr. LEGEA 7, din 13/03/1996 emis de GUVERNUL ROMANIEI;		
B1	Inscrierea provizorie, drept de PROPRIETATE, dobandit prin Lege, cota actuala 1/1, cota initiala 1/1 1) NEIDENTIFICAT NEIDENTIFICAT	A1

**C. Partea III. SARCINI .**

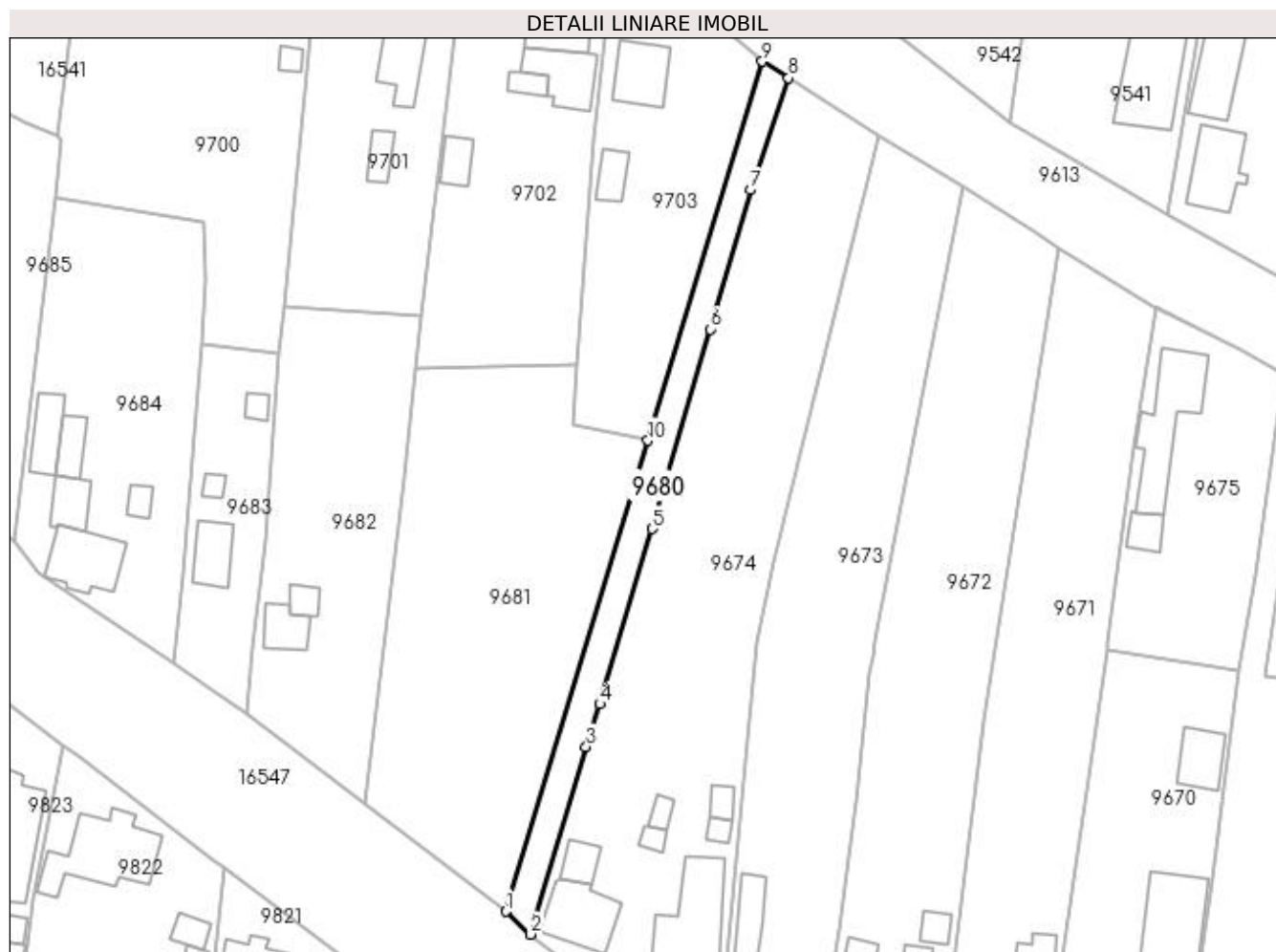
Inscrieri privind dezmembramintele dreptului de proprietate, drepturi reale de garanție și sarcini	Referințe
NU SUNT	

## Anexa Nr. 1 La Partea I

## Teren

Nr cadastral	Suprafața (mp)*	Observații / Referințe
	606	

\* Suprafața este determinată în planul de proiecție Stereo 70.



## Date referitoare la teren

Crt	Categorie folosință	Intra vilan	Suprafața (mp)	Tarla	Parcelă	Nr. topo	Observații / Referințe
1	drum	DA	606	-	DS	-	

## Lungime Segmente

1) Valorile lungimilor segmentelor sunt obținute din proiecție în plan.

Punct început	X / Y	Punct sfârșit	X / Y	Lungime segment (** (m)
1	427.539,191 295.839,36	2	427.543,055 295.835,837	5.229
2	427.543,055 295.835,837	3	427.551,561 295.864,658	30.05
3	427.551,561 295.864,658	4	427.553,679 295.871,221	6.896
4	427.553,679 295.871,221	5	427.561,668 295.898,184	28.122
5	427.561,668 295.898,184	6	427.570,652 295.928,875	31.979

Punct început	X / Y	Punct sfârşit	X / Y	Lungime segment (** (m)
6	427.570,652 295.928,875	7	427.576,839 295.950,286	22.287
7	427.576,839 295.950,286	8	427.582,687 295.967,497	18.177
8	427.582,687 295.967,497	9	427.578,653 295.970,026	4.761
9	427.578,653 295.970,026	10	427.561,056 295.911,758	60.867
10	427.561,056 295.911,758	1	427.539,191 295.839,36	75.628

\*\* Lungimile segmentelor sunt determinate în planul de proiecție Stereo 70 și sunt rotunjite la 1 milimetru.

\*\*\* Distanța dintre puncte este formată din segmente cumulate ce sunt mai mici decât valoarea 1 milimetru.





**DATE DESPRE IMOBILUL NR. 9681**

Oficiul de Cadastru și Publicitate Imobiliară DOLJ  
Biroul de Cadastru și Publicitate Imobiliară Craiova

**A. Partea I. Descrierea imobilului**

TEREN Intravilan

Adresa: Loc. Zanoaga, Jud. Dolj, T8, P157

Nr. Crt	Nr cadastral Nr. topografic	Suprafața* (mp)	Observații / Referințe
A1		Din acte: 2.400 Masurata: 2.295	Sector cadastral:24 Teren imprejmuit;

**B. Partea II. Proprietari și acte**

Inscrieri privitoare la dreptul de proprietate și alte drepturi reale		Referințe
/		
Act Administrativ nr. TDP 138-48411, din 11/07/1994 emis de CONSILIUL JUDETEAN DOLJ (CERTIFICAT DE DECES SERIA D10, NR. 022701);		
B1	Intabulare, drept de PROPRIETATE, dobandit prin Reconstituire, cota actuala 1/1, cota initiala 1/1 1) COJOCARU NICOLAE, LIPSĂ CNP DEFUNCT:Da	A1

**C. Partea III. SARCINI .**

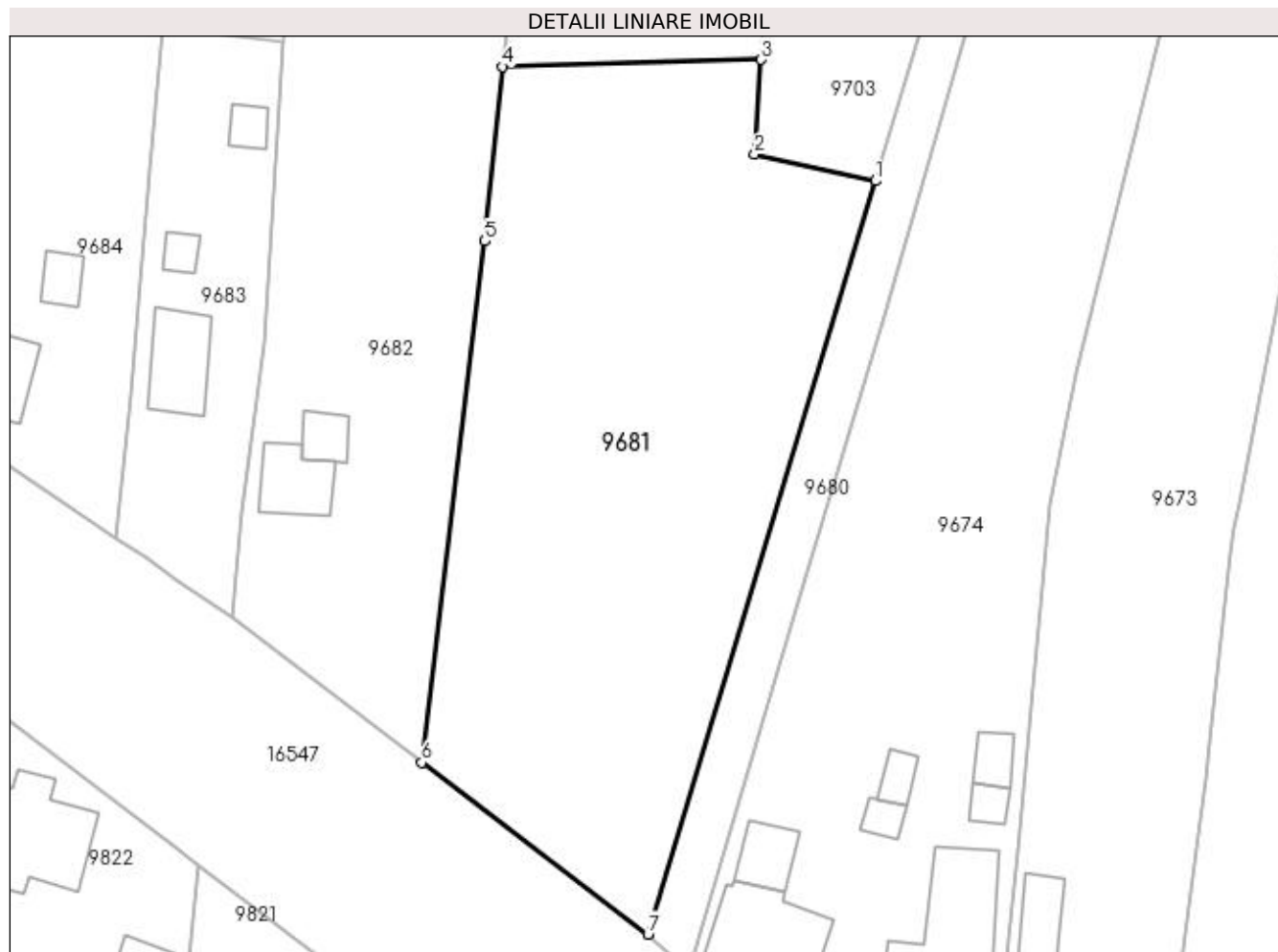
Inscrieri privind dezmembramintele dreptului de proprietate, drepturi reale de garanție și sarcini	Referințe
NU SUNT	

## Anexa Nr. 1 La Partea I

## Teren

Nr cadastral	Suprafața (mp)*	Observații / Referințe
	Din acte: 2.400 Masurata: 2.295	

\* Suprafața este determinată în planul de proiecție Stereo 70.



## Date referitoare la teren

Crt	Categorie folosință	Intra vilan	Suprafața (mp)	Tarla	Parcelă	Nr. topo	Observații / Referințe
1	arabil	DA	2.295	8	157	-	IDENTIC CU T9

## Lungime Segmente

1) Valorile lungimilor segmentelor sunt obținute din proiecție în plan.

Punct început	X / Y	Punct sfârșit	X / Y	Lungime segment (** (m)
1	427.561,056 295.911,758	2	427.549,431 295.914,312	11.901
2	427.549,431 295.914,312	3	427.550,055 295.923,409	9.119
3	427.550,055 295.923,409	4	427.525,223 295.922,741	24.841
4	427.525,223 295.922,741	5	427.523,509 295.905,967	16.861
5	427.523,509 295.905,967	6	427.517,447 295.855,86	50.472

Punct început	X / Y	Punct sfârșit	X / Y	Lungime segment (** (m)
6	427.517,447 295.855,86	7	427.539,191 295.839,36	27.296
7	427.539,191 295.839,36	1	427.561,056 295.911,758	75.628

\*\* Lungimile segmentelor sunt determinate în planul de proiecție Stereo 70 și sunt rotunjite la 1 milimetru.

\*\*\* Distanța dintre puncte este formată din segmente cumulate ce sunt mai mici decât valoarea 1 milimetru.



**DATE DESPRE IMOBILUL NR. 9682**

Oficiul de Cadastru și Publicitate Imobiliară DOLJ  
Biroul de Cadastru și Publicitate Imobiliară Craiova

**A. Partea I. Descrierea imobilului**

TEREN Intravilan

Adresa: Loc. Zanoaga, Nr. 264, Jud. Dolj, T8, P150, 150/1

Nr. Crt	Nr cadastral Nr. topografic	Suprafața* (mp)	Observații / Referințe
A1		Din acte: 1.500 Masurata: 1.405	Sector cadastral:24 Teren imprejmuit;

**Construcții**

Crt	Nr cadastral Nr. topografic	Adresa	Observații / Referințe
A1.1		Loc. Zanoaga, Jud. Dolj	Nr. niveluri:1; S. construita la sol:41 mp; CONSTRUITA DIN CARAMIDA, ACOPERITA CU TIGLA
A1.2		Loc. Zanoaga, Jud. Dolj	Nr. niveluri:1; S. construita la sol:20 mp; ANEXA

**B. Partea II. Proprietari și acte**

Inscrieri privitoare la dreptul de proprietate și alte drepturi reale		Referințe
/		
Act Administrativ nr. TDP 287-42780, din 17/02/1995 emis de CONSILIUL JUDETEAN DOLJ;		
B1	Intabulare, drept de PROPRIETATE, dobandit prin Reconstituire, cota actuala 1/1, cota initiala 1/1 1) GHEORGHITA ELENA, LIPSA CNP	A1
Act Normativ nr. LEGEA 7, din 13/03/1996 emis de GUVERNUL ROMANIEI;		
B2	Intabulare, drept de PROPRIETATE, dobandit prin Lege, cota actuala 1/1, cota initiala 1/1 1) GHEORGHITA ELENA, LIPSA CNP	A1.1, A1.2

**C. Partea III. SARCINI .**

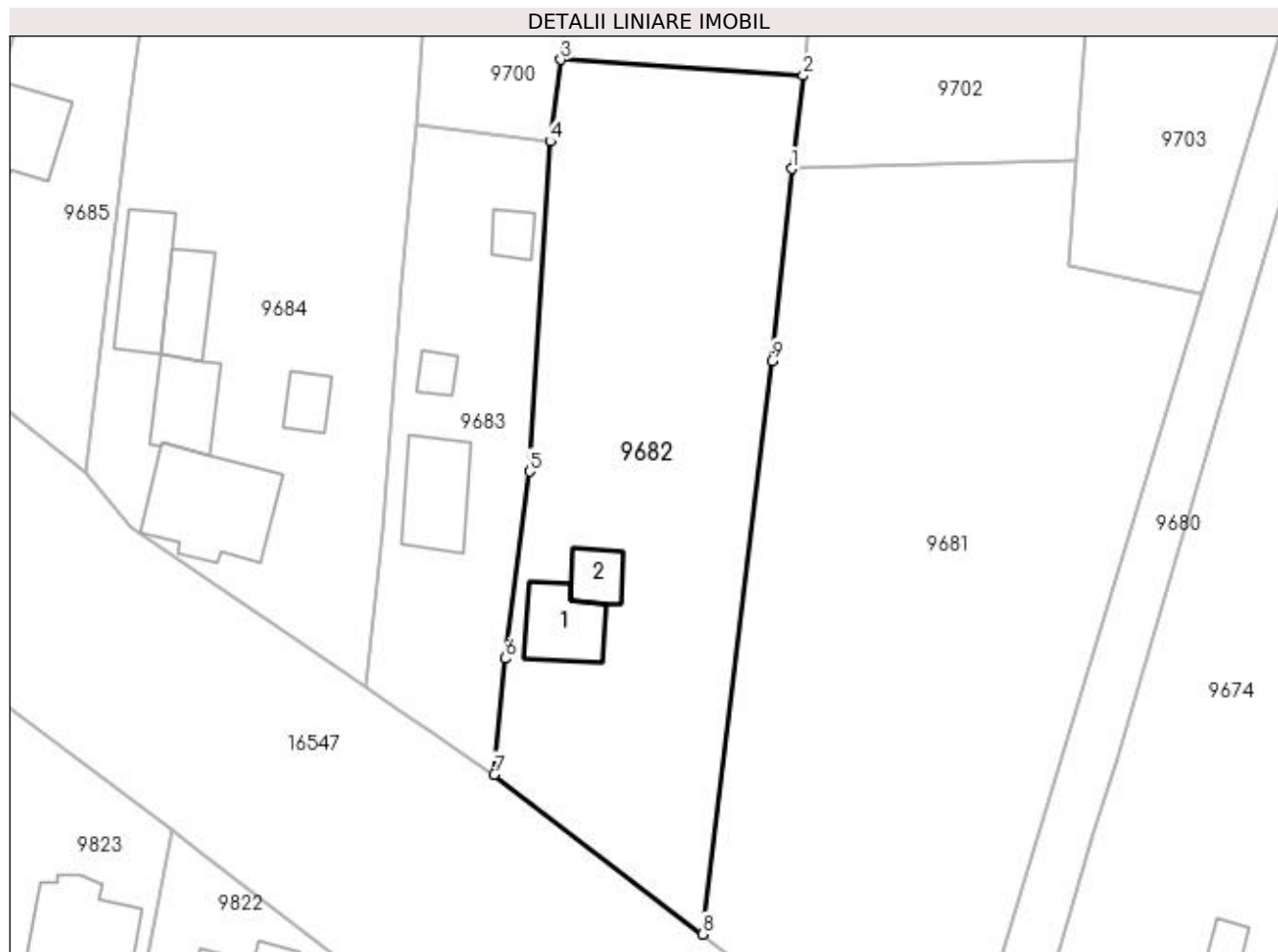
Inscrieri privind dezmembramintele dreptului de proprietate, drepturi reale de garanție și sarcini	Referințe
NU SUNT	

## Anexa Nr. 1 La Partea I

## Teren

Nr cadastral	Suprafața (mp)*	Observații / Referințe
	Din acte: 1.500 Masurata: 1.405	

\* Suprafața este determinată în planul de proiecție Stereo 70.



## Date referitoare la teren

Crt	Categorie folosință	Intra vilan	Suprafața (mp)	Tarla	Parcelă	Nr. topo	Observații / Referințe
1	curți constructii	DA	800	8	150	-	
2	arabil	DA	605	8	150/1	-	

## Date referitoare la construcții

Crt	Număr	Destinație construcție	Supraf. (mp)	Situație juridică	Observații / Referințe
A1.1		construcții de locuințe	41	Cu acte	Nr. niveluri:1; S. construita la sol:41 mp; CONSTRUITA DIN CARAMIDA, ACOPERITA CU TIGLA
A1.2		construcții anexa	20	Cu acte	Nr. niveluri:1; S. construita la sol:20 mp; ANEXA

## Lungime Segmente

1) Valorile lungimilor segmentelor sunt obținute din proiecție în plan.

Punct început	X / Y	Punct sfârșit	X / Y	Lungime segment (** (m)
1	427.525,223 295.922,741	2	427.526,239 295.930,88	8.202

Punct început	X / Y	Punct sfârșit	X / Y	Lungime segment (** (m)
2	427.526,239 295.930,88	3	427.505,072 295.932,267	21.212
3	427.505,072 295.932,267	4	427.504,151 295.925,131	7.195
4	427.504,151 295.925,131	5	427.502,354 295.896,283	28.904
5	427.502,354 295.896,283	6	427.500,217 295.879,953	16.469
6	427.500,217 295.879,953	7	427.499,236 295.869,813	10.187
7	427.499,236 295.869,813	8	427.517,447 295.855,86	22.942
8	427.517,447 295.855,86	9	427.523,509 295.905,967	50.472
9	427.523,509 295.905,967	1	427.525,223 295.922,741	16.861

\*\* Lungimile segmentelor sunt determinate în planul de proiecție Stereo 70 și sunt rotunjite la 1 milimetru.

\*\*\* Distanța dintre puncte este formată din segmente cumulate ce sunt mai mici decât valoarea 1 milimetru.





**DATE DESPRE IMOBILUL NR. 9683**

Oficiul de Cadastru și Publicitate Imobiliară DOLJ  
Biroul de Cadastru și Publicitate Imobiliară Craiova

**A. Partea I. Descrierea imobilului**

TEREN Intravilan

Adresa: Loc. Zanoaga, Nr. 265, Jud. Dolj, T8, P148

Nr. Crt	Nr cadastral Nr. topografic	Suprafața* (mp)	Observații / Referințe
A1	34998	Din acte: 600 Masurata: 632	Sector cadastral:24 Teren imprejmuit;

**Construcții**

Crt	Nr cadastral Nr. topografic	Adresa	Observații / Referințe
A1.1		Loc. Zanoaga, Nr. 265, Jud. Dolj, fost T8 P148	Nr. niveluri:1; S. construita la sol:52 mp; S. construita desfasurata:52 mp; Constructie de locuit din caramida acoperita cu tigla, avand 3 camere si hol;An 1970
A1.2		Loc. Zanoaga, Nr. 265, Jud. Dolj, fost T8 P148	Nr. niveluri:1; S. construita la sol:11 mp; S. construita desfasurata:11 mp; Constructie anexa din caramida acoperita cu tigla,avand 1 camera. An 1970
A1.3		Loc. Zanoaga, Nr. 265, Jud. Dolj, fost T8 P148	Nr. niveluri:1; S. construita la sol:14 mp; S. construita desfasurata:14 mp; Constructie anexa din lemn acoperita cu tigla (patul).An 1970

**B. Partea II. Proprietari și acte**

Inscrieri privitoare la dreptul de proprietate și alte drepturi reale	Referințe
<b>218717 / 26/10/2020</b>	
Act Administrativ nr. TDP NR. 503-58836, din 17/10/1995 emis de CJ DOLJ (ACT NOTARIAL NR C.M. NR. 62 DIN 09.07.2019, EMIS DE NP MARINESCU MARIA DANIELA);	
B1	A1, A1.1, A1.2, A1.3
Intabulare, drept de PROPRIETATE, dobandit prin Succesiune, cota actuala 1/1, cota initiala 1/1	
1) <b>STOICA ILIE</b>	
OBSERVATII: STOICA IONEL SI ANICA	

**C. Partea III. SARCINI .**

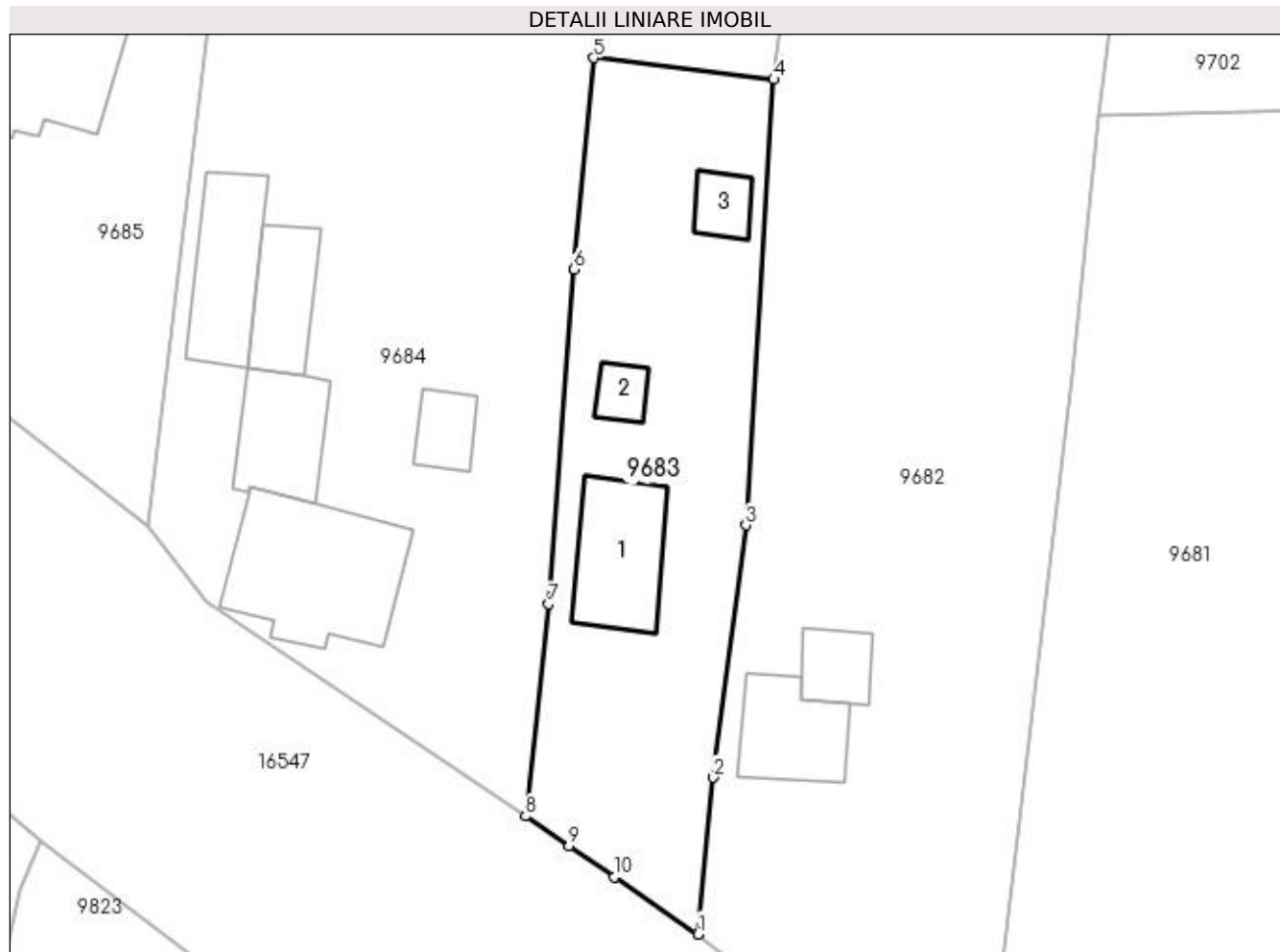
Inscrieri privind dezmembramintele dreptului de proprietate, drepturi reale de garanție și sarcini	Referințe
NU SUNT	

## Anexa Nr. 1 La Partea I

## Teren

Nr cadastral	Suprafața (mp)*	Observații / Referințe
34998	Din acte: 600 Masurata: 632	

\* Suprafața este determinată în planul de proiecție Stereo 70.



## Date referitoare la teren

Crt	Categorie folosință	Intra vilan	Suprafața (mp)	Tarla	Parcelă	Nr. topo	Observații / Referințe
1	curți constructii	DA	632	8	148	-	Imobilul este imprejmuit cu gard de lemn, plasa de sarma, beton si porti din metal. Imobilul are suprafata din acte S = 600 mp si din masuratori S= 632 mp

## Date referitoare la construcții

Crt	Număr	Destinație construcție	Supraf. (mp)	Situație juridică	Observații / Referințe
A1.1		construcții de locuințe	52	Cu acte	Nr. niveluri:1; S. construita la sol:52 mp; S. construita desfasurata:52 mp; Constructie de locuit din caramida acoperita cu tigla, avand 3 camere si hol;An 1970
A1.2		construcții anexa	11	Cu acte	Nr. niveluri:1; S. construita la sol:11 mp; S. construita desfasurata:11 mp; Constructie anexa din caramida acoperita cu tigla,avand 1 camera. An 1970
A1.3		construcții anexa	14	Cu acte	Nr. niveluri:1; S. construita la sol:14 mp; S. construita desfasurata:14 mp; Constructie anexa din lemn acoperita cu tigla (patul).An 1970

**Lungime Segmente**

1) Valorile lungimilor segmentelor sunt obținute din proiecție în plan.

Punct început	X / Y	Punct sfârșit	X / Y	Lungime segment (** (m)
1	427.499,236 295.869,813	2	427.500,217 295.879,953	10.187
2	427.500,217 295.879,953	3	427.502,354 295.896,283	16.469
3	427.502,354 295.896,283	4	427.504,151 295.925,131	28.904
4	427.504,151 295.925,131	5	427.492,475 295.926,526	11.759
5	427.492,475 295.926,526	6	427.491,207 295.912,849	13.736
6	427.491,207 295.912,849	7	427.489,553 295.891,183	21.729
7	427.489,553 295.891,183	8	427.488,067 295.877,449	13.814
8	427.488,067 295.877,449	9	427.490,882 295.875,524	3.41
9	427.490,882 295.875,524	10	427.493,831 295.873,508	3.572
10	427.493,831 295.873,508	1	427.499,236 295.869,813	6.547

\*\* Lungimile segmentelor sunt determinate în planul de proiecție Stereo 70 și sunt rotunjite la 1 milimetru.

\*\*\* Distanța dintre puncte este formată din segmente cumulate ce sunt mai mici decât valoarea 1 milimetru.



**DATE DESPRE IMOBILUL NR. 9684**

Oficiul de Cadastru și Publicitate Imobiliară DOLJ  
Biroul de Cadastru și Publicitate Imobiliară Craiova

**A. Partea I. Descrierea imobilului**

TEREN Intravilan

Adresa: Loc. Zanoaga, Nr. 266, Jud. Dolj, T8, P147, 147/1 147/2

Nr. Crt	Nr cadastral Nr. topografic	Suprafața* (mp)	Observații / Referințe
A1		Din acte: 1.700 Masurata: 1.555	Sector cadastral:24 Teren imprejmuit;

**Construcții**

Crt	Nr cadastral Nr. topografic	Adresa	Observații / Referințe
A1.1		Loc. Zanoaga, Jud. Dolj	Nr. niveluri:2; S. construita la sol:91 mp; CONSTRUITA DIN CARAMIDA, ACOPERITA CU TABLA
A1.2		Loc. Zanoaga, Jud. Dolj	Nr. niveluri:1; S. construita la sol:42 mp; ANEXA
A1.3		Loc. Zanoaga, Jud. Dolj	Nr. niveluri:1; S. construita la sol:18 mp; ANEXA
A1.4		Loc. Zanoaga, Jud. Dolj	Nr. niveluri:1; S. construita la sol:35 mp; ANEXA
A1.5		Loc. Zanoaga, Jud. Dolj	Nr. niveluri:1; S. construita la sol:50 mp; ANEXA

**B. Partea II. Proprietari și acte**

Inscrieri privitoare la dreptul de proprietate și alte drepturi reale		Referințe
/		
Act Administrativ nr. TDP 1370-45303, din 03/09/1997 emis de CONSILIUL JUDETEAN DOLJ;		
B1	Intabulare, drept de PROPRIETATE, dobandit prin Reconstituire, cota actuala 1/1, cota initiala 1/1 1) CRĂCIUN MARIA, LIPSĂ CNP	A1
Act Normativ nr. LEGEA 7, din 13/03/1996 emis de GUVERNUL ROMANIEI;		
B2	Intabulare, drept de PROPRIETATE, dobandit prin Lege, cota actuala 1/1, cota initiala 1/1 1) CRĂCIUN MARIA, LIPSĂ CNP	A1.1, A1.2, A1.3, A1.4, A1.5

**C. Partea III. SARCINI .**

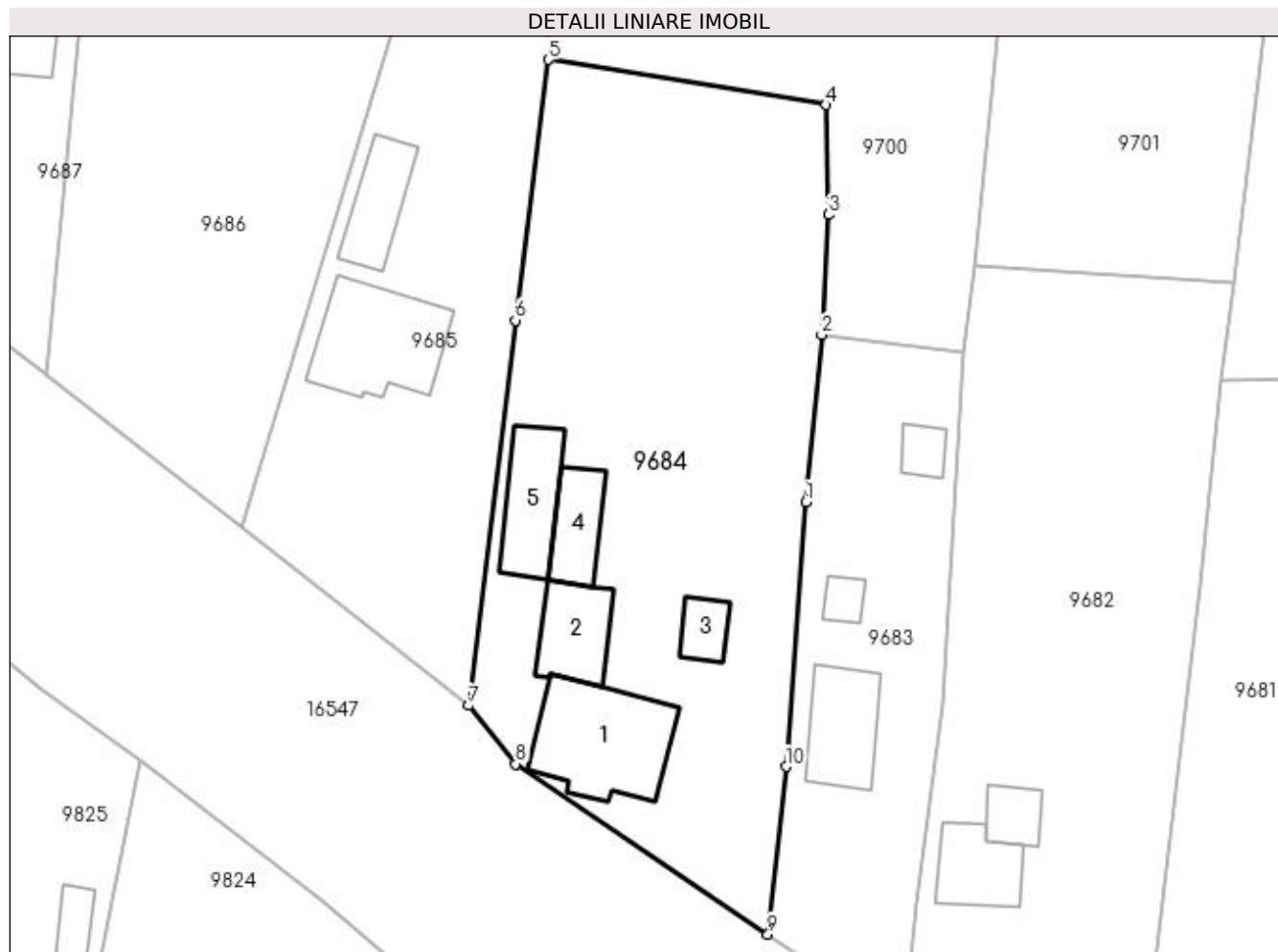
Inscrieri privind dezmembramintele dreptului de proprietate, drepturi reale de garanție și sarcini	Referințe
NU SUNT	

## Anexa Nr. 1 La Partea I

## Teren

Nr cadastral	Suprafața (mp)*	Observații / Referințe
	Din acte: 1.700 Masurata: 1.555	

\* Suprafața este determinată în planul de proiecție Stereo 70.



## Date referitoare la teren

Crt	Categorie folosință	Intra vilan	Suprafața (mp)	Tarla	Parcelă	Nr. topo	Observații / Referințe
1	curți constructii	DA	900	8	147	-	
2	arabil	DA	655	8	147/1 147/2	-	

## Date referitoare la construcții

Crt	Număr	Destinație construcție	Supraf. (mp)	Situație juridică	Observații / Referințe
A1.1		construcții de locuințe	91	Cu acte	Nr. niveluri:2; S. construita la sol:91 mp; CONSTRUITA DIN CARAMIDA, ACOPERITA CU TABLA
A1.2		construcții anexa	42	Cu acte	Nr. niveluri:1; S. construita la sol:42 mp; ANEXA
A1.3		construcții anexa	18	Cu acte	Nr. niveluri:1; S. construita la sol:18 mp; ANEXA
A1.4		construcții anexa	35	Cu acte	Nr. niveluri:1; S. construita la sol:35 mp; ANEXA
A1.5		construcții anexa	50	Cu acte	Nr. niveluri:1; S. construita la sol:50 mp; ANEXA

**Lungime Segmente**

1) Valorile lungimilor segmentelor sunt obținute din proiecție în plan.

Punct început	X / Y	Punct sfârșit	X / Y	Lungime segment (** (m)
1	427.491,207 295.912,849	2	427.492,475 295.926,526	13.736
2	427.492,475 295.926,526	3	427.493,043 295.936,368	9.858
3	427.493,043 295.936,368	4	427.492,852 295.945,382	9.016
4	427.492,852 295.945,382	5	427.470,083 295.949,067	23.065
5	427.470,083 295.949,067	6	427.467,386 295.927,711	21.526
6	427.467,386 295.927,711	7	427.463,572 295.896,179	31.762
7	427.463,572 295.896,179	8	427.467,419 295.891,394	6.14
8	427.467,419 295.891,394	9	427.488,067 295.877,449	24.916
9	427.488,067 295.877,449	10	427.489,553 295.891,183	13.814
10	427.489,553 295.891,183	1	427.491,207 295.912,849	21.729

\*\* Lungimile segmentelor sunt determinate în planul de proiecție Stereo 70 și sunt rotunjite la 1 milimetru.

\*\*\* Distanța dintre puncte este formată din segmente cumulate ce sunt mai mici decât valoarea 1 milimetru.





**DATE DESPRE IMOBILUL NR. 9685**

Oficiul de Cadastru și Publicitate Imobiliară DOLJ  
Biroul de Cadastru și Publicitate Imobiliară Craiova

**A. Partea I. Descrierea imobilului**

TEREN Intravilan

Adresa: Loc. Zanoaga, Nr. 267, Jud. Dolj, T8, P146

Nr. Crt	Nr cadastral Nr. topografic	Suprafața* (mp)	Observații / Referințe
A1		Din acte: 900 Masurata: 935	Sector cadastral:24 Teren imprejmuit;

**Construcții**

Crt	Nr cadastral Nr. topografic	Adresa	Observații / Referințe
A1.1		Loc. Zanoaga, Jud. Dolj	Nr. niveluri:1; S. construita la sol:84 mp; CONSTRUITA DIN CARAMIDA, ACOPERITA CU TABLA
A1.2		Loc. Zanoaga, Jud. Dolj	Nr. niveluri:1; S. construita la sol:39 mp; ANEXA

**B. Partea II. Proprietari și acte**

Inscrieri privitoare la dreptul de proprietate și alte drepturi reale	Referințe
/	
Act Administrativ nr. TDP 13-59353, din 31/01/1992 emis de CONSILIUL JUDETEAN DOLJ (CERTIFICAT DE DECES SERIA DA, NR. 978023);	
B1	A1
Intabulare, drept de PROPRIETATE, dobandit prin Reconstituire, cota actuala 1/1, cota initiala 1/1 1) PAPUC NICOLAE, LIPSĂ CNP DEFUNCT:Da	
Act Normativ nr. LEGEA 7, din 13/03/1996 emis de GUVERNUL ROMANIEI;	
B2	A1.1, A1.2
Intabulare, drept de PROPRIETATE, dobandit prin Lege, cota actuala 1/1, cota initiala 1/1 1) PAPUC NICOLAE, LIPSĂ CNP DEFUNCT:Da	

**C. Partea III. SARCINI .**

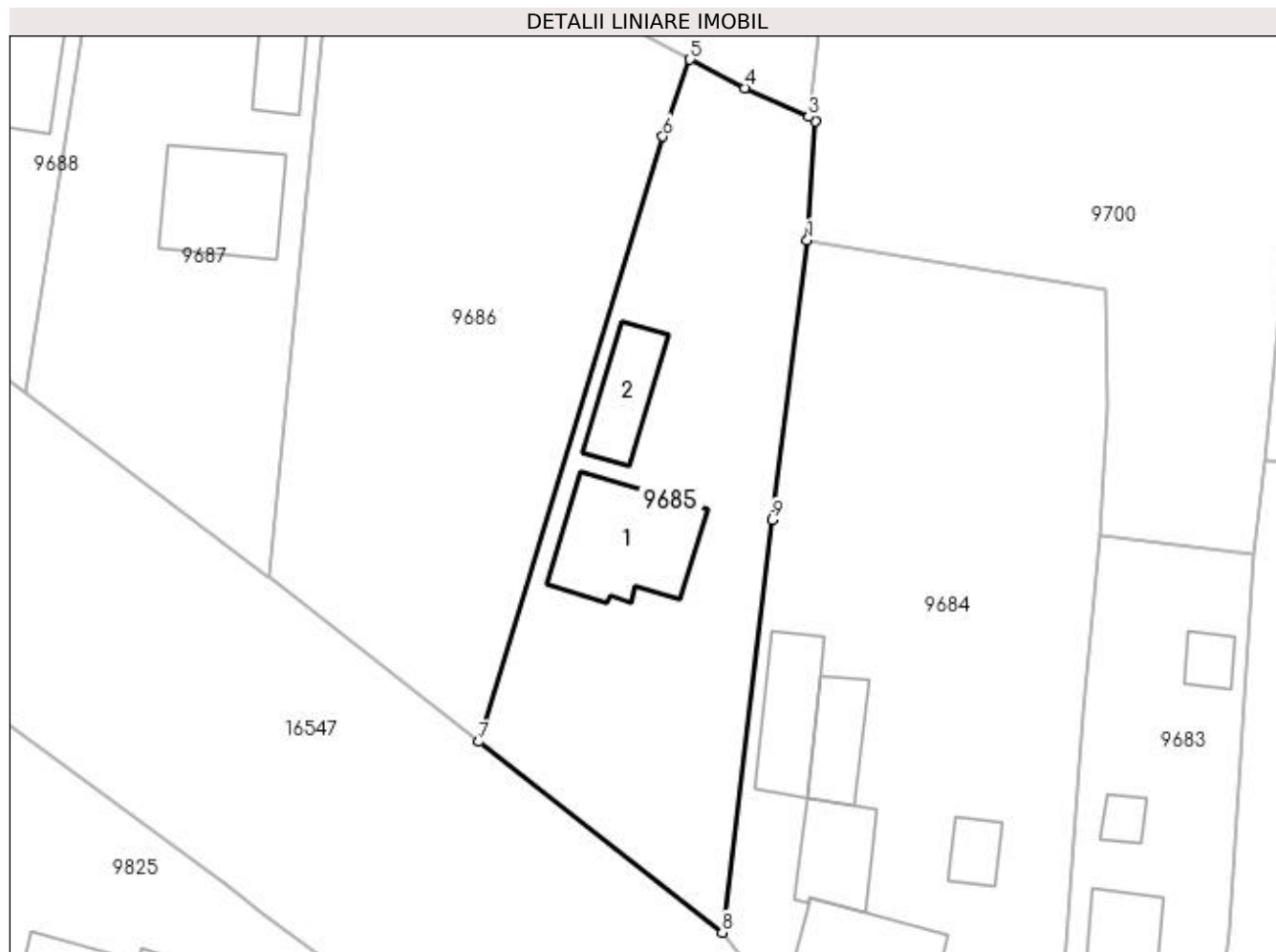
Inscrieri privind dezmembramintele dreptului de proprietate, drepturi reale de garanție și sarcini	Referințe
NU SUNT	

## Anexa Nr. 1 La Partea I

## Teren

Nr cadastral	Suprafața (mp)*	Observații / Referințe
	Din acte: 900 Masurata: 935	

\* Suprafața este determinată în planul de proiecție Stereo 70.



## Date referitoare la teren

Crt	Categorie folosință	Intra vilan	Suprafața (mp)	Tarla	Parcelă	Nr. topo	Observații / Referințe
1	curți constructii	DA	700	8	146	-	
2	arabil	DA	235	8	146	-	

## Date referitoare la construcții

Crt	Număr	Destinație construcție	Supraf. (mp)	Situație juridică	Observații / Referințe
A1.1		construcții de locuințe	84	Cu acte	Nr. niveluri:1; S. construita la sol:84 mp; CONSTRUITA DIN CARAMIDA, ACOPERITA CU TABLA
A1.2		construcții anexa	39	Cu acte	Nr. niveluri:1; S. construita la sol:39 mp; ANEXA

## Lungime Segmente

1) Valorile lungimilor segmentelor sunt obținute din proiecție în plan.

Punct început	X / Y	Punct sfârșit	X / Y	Lungime segment (** (m)
1	427.470,083 295.949,067	2	427.470,686 295.958,168	9.121

Punct început	X / Y	Punct sfârșit	X / Y	Lungime segment (** (m)
2	427.470,686 295.958,168	3	427.470,19 295.958,511	0.603
3	427.470,19 295.958,511	4	427.465,3 295.960,724	5.367
4	427.465,3 295.960,724	5	427.461,123 295.962,892	4.706
5	427.461,123 295.962,892	6	427.459,031 295.957,022	6.232
6	427.459,031 295.957,022	7	427.444,967 295.910,756	48.356
7	427.444,967 295.910,756	8	427.463,572 295.896,179	23.636
8	427.463,572 295.896,179	9	427.467,386 295.927,711	31.762
9	427.467,386 295.927,711	1	427.470,083 295.949,067	21.526

\*\* Lungimile segmentelor sunt determinate în planul de proiecție Stereo 70 și sunt rotunjite la 1 milimetru.

\*\*\* Distanța dintre puncte este formată din segmente cumulate ce sunt mai mici decât valoarea 1 milimetru.



**DATE DESPRE IMOBILUL NR. 9686**

Oficiul de Cadastru și Publicitate Imobiliară DOLJ  
Biroul de Cadastru și Publicitate Imobiliară Craiova

**A. Partea I. Descrierea imobilului**

TEREN Intravilan

Adresa: Loc. Zanoaga, Nr. 268, Jud. Dolj, T8, P148

Nr. Crt	Nr cadastral Nr. topografic	Suprafața* (mp)	Observații / Referințe
A1	30238	Din acte: 1.500 Masurata: 1.480	Sector cadastral:24 Teren imprejmuit;

**B. Partea II. Proprietari și acte**

Inscrieri privitoare la dreptul de proprietate și alte drepturi reale		Referințe
<b>5240 / 28/01/2011</b>		
Act Normativ nr. TDP NR. 166-48411, din 09/12/1994 emis de CJ DOLJ (CONTRACT DE INTRETINERE AUT. NR. 1206/1996- NP CARSTEA TEREZIA, SENTINTA CIVILA NR. 584/2008- JUDECATORIA FILIASI);		
B1	Intabulare, drept de PROPRIETATE, dobandit prin lesire Din Indiviziune, cota actuala 1/1, cota initiala 1/1	A1
	1) <b>BALOI FLOAREA</b>	
	OBSERVATII: BALOI ION, BALOI STEFAN	

**C. Partea III. SARCINI .**

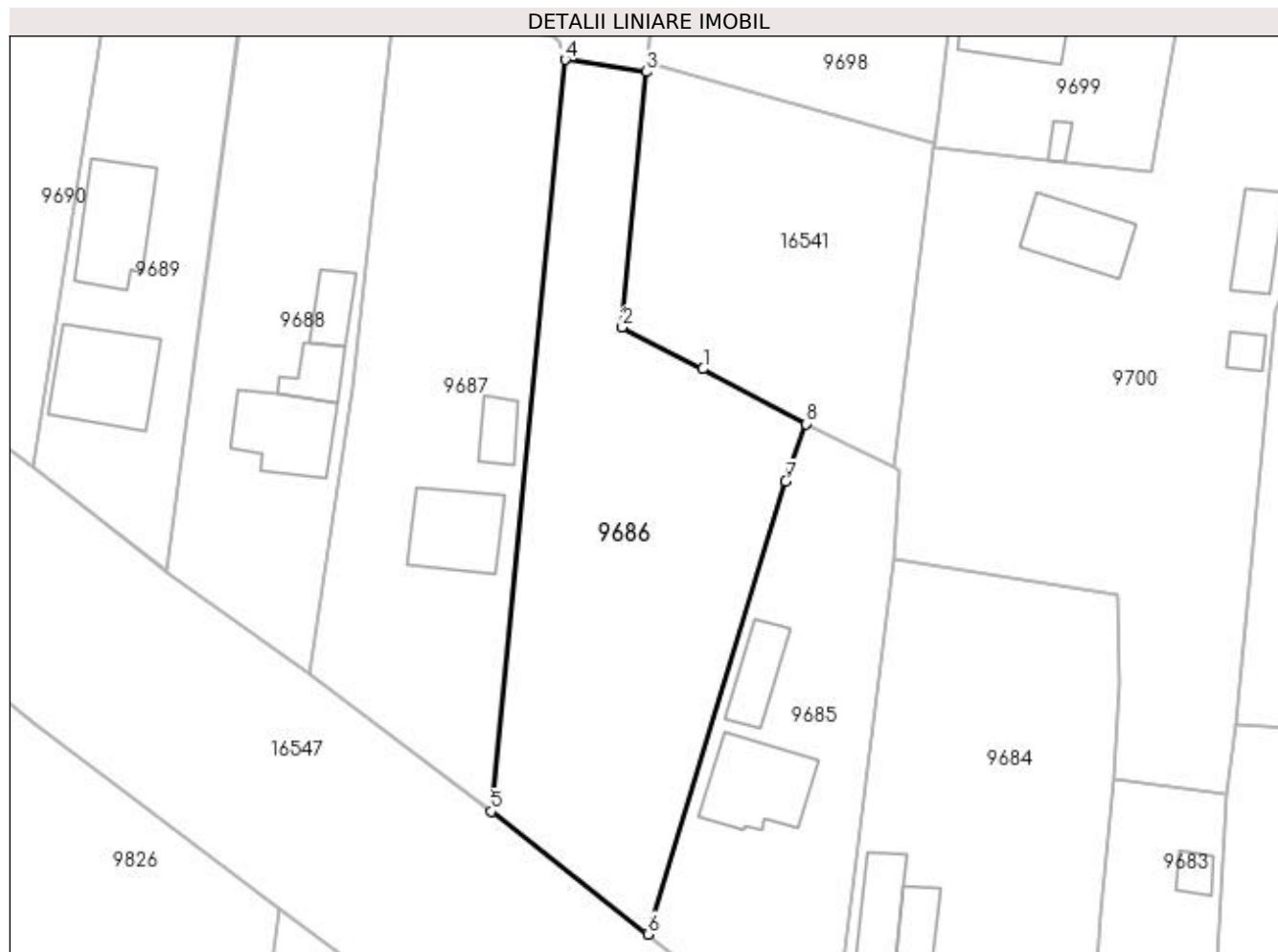
Inscrieri privind dezmembramintele dreptului de proprietate, drepturi reale de garanție și sarcini	Referințe
NU SUNT	

## Anexa Nr. 1 La Partea I

## Teren

Nr cadastral	Suprafața (mp)*	Observații / Referințe
30238	Din acte: 1.500 Masurata: 1.480	

\* Suprafața este determinată în planul de proiecție Stereo 70.



## Date referitoare la teren

Crt	Categorie folosință	Intra vilan	Suprafața (mp)	Tarla	Parcelă	Nr. topo	Observații / Referințe
1	arabil	DA	1.480	8	148	-	

## Lungime Segmente

1) Valorile lungimilor segmentelor sunt obținute din proiecție în plan.

Punct început	X / Y	Punct sfârșit	X / Y	Lungime segment (** (m)
1	427.450,601 295.968,51	2	427.442,345 295.972,77	9.29
2	427.442,345 295.972,77	3	427.444,781 295.998,847	26.191
3	427.444,781 295.998,847	4	427.436,511 296.000,088	8.363
4	427.436,511 296.000,088	5	427.428,952 295.923,306	77.153
5	427.428,952 295.923,306	6	427.444,967 295.910,756	20.346

Punct început	X / Y	Punct sfârșit	X / Y	Lungime segment (** (m)
6	427.444,967 295.910,756	7	427.459,031 295.957,022	48.356
7	427.459,031 295.957,022	8	427.461,123 295.962,892	6.232
8	427.461,123 295.962,892	1	427.450,601 295.968,51	11.928

\*\* Lungimile segmentelor sunt determinate în planul de proiecție Stereo 70 și sunt rotunjite la 1 milimetru.

\*\*\* Distanța dintre puncte este formată din segmente cumulate ce sunt mai mici decât valoarea 1 milimetru.





**DATE DESPRE IMOBILUL NR. 9687**

Oficiul de Cadastru și Publicitate Imobiliară DOLJ  
Biroul de Cadastru și Publicitate Imobiliară Craiova

**A. Partea I. Descrierea imobilului**

TEREN Intravilan

Adresa: Loc. Zanoaga, Nr. 269, Jud. Dolj, T8, P144, 144/1 144/2

Nr. Crt	Nr cadastral Nr. topografic	Suprafața* (mp)	Observații / Referințe
A1		Din acte: 1.400 Masurata: 1.375	Sector cadastral:24 Teren imprejmuit;

**Construcții**

Crt	Nr cadastral Nr. topografic	Adresa	Observații / Referințe
A1.1		Loc. Zanoaga, Jud. Dolj	Nr. niveluri:1; S. construita la sol:73 mp; CONSTRUITA DIN CARAMIDA, ACOPERITA CU TABLA
A1.2		Loc. Zanoaga, Jud. Dolj	Nr. niveluri:1; S. construita la sol:24 mp; ANEXA

**B. Partea II. Proprietari și acte**

Inscrieri privitoare la dreptul de proprietate și alte drepturi reale		Referințe
/		
Act Administrativ nr. TDP 281-42780, din 17/02/1995 emis de CONSILIUL JUDETEAN DOLJ;		
B1	Intabulare, drept de PROPRIETATE, dobandit prin Reconstituire, cota actuala 1/1, cota initiala 1/1 1) MITRACHE MARIN, LIPSĂ CNP	A1
Act Normativ nr. LEGEA 7, din 13/03/1996 emis de GUVERNUL ROMANIEI;		
B2	Intabulare, drept de PROPRIETATE, dobandit prin Lege, cota actuala 1/1, cota initiala 1/1 1) MITRACHE MARIN, LIPSĂ CNP	A1.1, A1.2

**C. Partea III. SARCINI .**

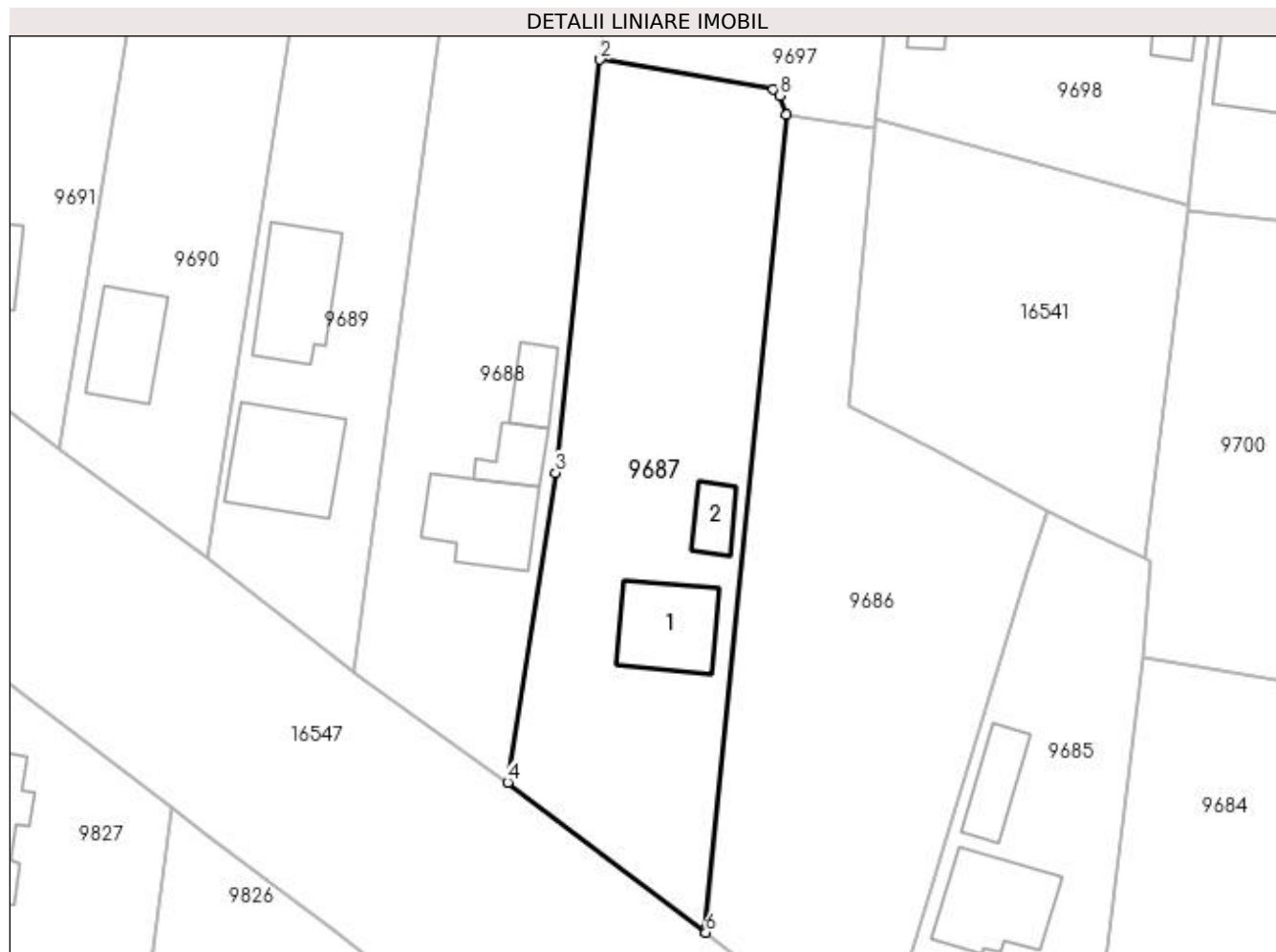
Inscrieri privind dezmembramintele dreptului de proprietate, drepturi reale de garanție și sarcini	Referințe
NU SUNT	

## Anexa Nr. 1 La Partea I

## Teren

Nr cadastral	Suprafața (mp)*	Observații / Referințe
	Din acte: 1.400 Masurata: 1.375	

\* Suprafața este determinată în planul de proiecție Stereo 70.



## Date referitoare la teren

Crt	Categorie folosință	Intra vilan	Suprafața (mp)	Tarla	Parcelă	Nr. topo	Observații / Referințe
1	curți constructii	DA	800	8	144	-	
2	arabil	DA	575	8	144/1 144/2	-	

## Date referitoare la construcții

Crt	Număr	Destinație construcție	Supraf. (mp)	Situație juridică	Observații / Referințe
A1.1		construcții de locuințe	73	Cu acte	Nr. niveluri:1; S. construita la sol:73 mp; CONSTRUITA DIN CARAMIDA, ACOPERITA CU TABLA
A1.2		construcții anexa	24	Cu acte	Nr. niveluri:1; S. construita la sol:24 mp; ANEXA

## Lungime Segmente

1) Valorile lungimilor segmentelor sunt obținute din proiecție în plan.

Punct început	X / Y	Punct sfârșit	X / Y	Lungime segment (** (m)
1	427.435,265 296.002,448	2	427.419,017 296.005,279	16.493

Punct început	X / Y	Punct sfârșit	X / Y	Lungime segment (** (m)
2	427.419,017 296.005,279	3	427.414,839 295.966,493	39.01
3	427.414,839 295.966,493	4	427.410,342 295.937,405	29.434
4	427.410,342 295.937,405	5	427.428,813 295.923,413	23.172
5	427.428,813 295.923,413	6	427.428,952 295.923,306	0.176
6	427.428,952 295.923,306	7	427.436,511 296.000,088	77.153
7	427.436,511 296.000,088	8	427.435,89 296.001,902	1.917
8	427.435,89 296.001,902	1	427.435,265 296.002,448	0.83

\*\* Lungimile segmentelor sunt determinate în planul de proiecție Stereo 70 și sunt rotunjite la 1 milimetru.

\*\*\* Distanța dintre puncte este formată din segmente cumulate ce sunt mai mici decât valoarea 1 milimetru.



**DATE DESPRE IMOBILUL NR. 9688**

Oficiul de Cadastru și Publicitate Imobiliară DOLJ  
Biroul de Cadastru și Publicitate Imobiliară Craiova

**A. Partea I. Descrierea imobilului**

TEREN Intravilan

Adresa: Loc. Zanoaga, Nr. 270, Jud. Dolj, T8

Nr. Crt	Nr cadastral Nr. topografic	Suprafața* (mp)	Observații / Referințe
A1		Din acte: 1.600 Masurata: 1.591	Sector cadastral:24 Teren neimprejmut;

**Construcții**

Crt	Nr cadastral Nr. topografic	Adresa	Observații / Referințe
A1.1		Loc. Zanoaga, Jud. Dolj	Nr. niveluri:1; S. construita la sol:75 mp; CONSTRUITA DIN BCA, ACOPERITA CU TABLA
A1.2		Loc. Zanoaga, Jud. Dolj	Nr. niveluri:1; S. construita la sol:28 mp; ANEXA
A1.3		Loc. Zanoaga, Jud. Dolj	Nr. niveluri:1; S. construita la sol:28 mp; ANEXA

**B. Partea II. Proprietari și acte**

Inscrieri privitoare la dreptul de proprietate și alte drepturi reale	Referințe
/	
Act Normativ nr. LEGEA 7, din 13/03/1996 emis de GUVERNUL ROMANIEI;	
B1	A1, A1.1, A1.2, A1.3
Inscrierea provizorie, drept de PROPRIETATE, dobandit prin Lege, cota actuala 1/1, cota initiala 1/1 1) NEIDENTIFICAT NEIDENTIFICAT	

**C. Partea III. SARCINI .**

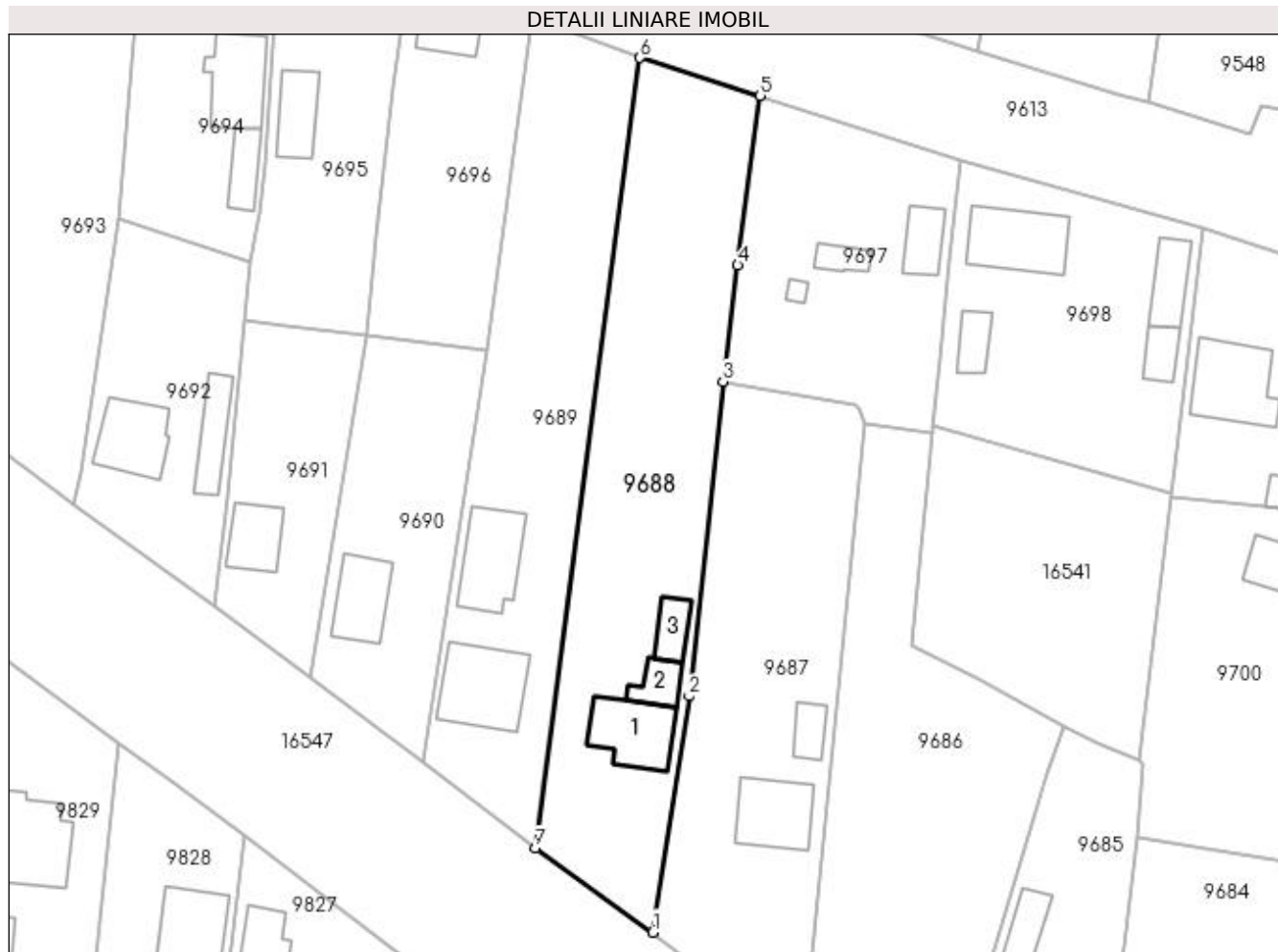
Inscrieri privind dezmembramintele dreptului de proprietate, drepturi reale de garanție și sarcini	Referințe
NU SUNT	

## Anexa Nr. 1 La Partea I

## Teren

Nr cadastral	Suprafața (mp)*	Observații / Referințe
	Din acte: 1.600 Masurata: 1.591	

\* Suprafața este determinată în planul de proiecție Stereo 70.



## Date referitoare la teren

Crt	Categorie folosință	Intra vilan	Suprafața (mp)	Tarla	Parcelă	Nr. topo	Observații / Referințe
1	curți constructii	DA	600	8	-	-	
2	arabil	DA	991	8	-	-	

## Date referitoare la construcții

Crt	Număr	Destinație construcție	Supraf. (mp)	Situație juridică	Observații / Referințe
A1.1		construcții de locuințe	75	Cu acte	Nr. niveluri:1; S. construita la sol:75 mp; CONSTRUITA DIN BCA, ACOPERITA CU TABLA
A1.2		construcții anexa	28	Cu acte	Nr. niveluri:1; S. construita la sol:28 mp; ANEXA
A1.3		construcții anexa	28	Cu acte	Nr. niveluri:1; S. construita la sol:28 mp; ANEXA

## Lungime Segmente

1) Valorile lungimilor segmentelor sunt obținute din proiecție în plan.

Punct început	X / Y	Punct sfârșit	X / Y	Lungime segment (** (m)
1	427.410,342 295.937,405	2	427.414,839 295.966,493	29.434

Punct început	X / Y	Punct sfârșit	X / Y	Lungime segment (** (m)
2	427.414,839 295.966,493	3	427.419,017 296.005,279	39.01
3	427.419,017 296.005,279	4	427.420,837 296.019,591	14.427
4	427.420,837 296.019,591	5	427.423,611 296.040,481	21.073
5	427.423,611 296.040,481	6	427.408,765 296.045,14	15.56
6	427.408,765 296.045,14	7	427.395,85 295.947,789	98.203
7	427.395,85 295.947,789	1	427.410,342 295.937,405	17.828

\*\* Lungimile segmentelor sunt determinate în planul de proiecție Stereo 70 și sunt rotunjite la 1 milimetru.

\*\*\* Distanța dintre puncte este formată din segmente cumulate ce sunt mai mici decât valoarea 1 milimetru.





**DATE DESPRE IMOBILUL NR. 9689**

Oficiul de Cadastru și Publicitate Imobiliară DOLJ  
Biroul de Cadastru și Publicitate Imobiliară Craiova

**A. Partea I. Descrierea imobilului**

TEREN Intravilan

Nr. CF vechi:718  
Nr. cadastral vechi:750

Adresa: Loc. Zanoaga, Nr. 271, Jud. Dolj, T8, P142,142/1

Nr. Crt	Nr cadastral Nr. topografic	Suprafața* (mp)	Observații / Referințe
A1	30850	Din acte: 1.357 Masurata: 1.351	Sector cadastral:24 Teren imprejmuit;

**Construcții**

Crt	Nr cadastral Nr. topografic	Adresa	Observații / Referințe
A1.1		Loc. Zanoaga, Jud. Dolj, Cv. 8, P 142, P 142/1	Nr. niveluri:1; S. construita la sol:96 mp; LOCUINTA
A1.2		Loc. Zanoaga, Jud. Dolj	Nr. niveluri:1; S. construita la sol:83 mp; ANEXA

**B. Partea II. Proprietari și acte**

Inscrieri privitoare la dreptul de proprietate și alte drepturi reale		Referințe
/		
Act Normativ nr. LEGEA 7, din 13/03/1996 emis de GUVERNUL ROMANIEI;		
B1	Intabulare, drept de PROPRIETATE, dobandit prin Lege, cota actuala 1/1, cota initiala 1/1 1) MIHAILESCU MARIA 2) MIHAILESCU MARCEL	A1.2
<b>31870 / 20/04/2012</b>		
Act Notarial nr. CVC. AUT. 469, din 19/04/2012 emis de NP. IONICA VERGICA;		
B2	Intabulare, drept de PROPRIETATE CUMPARARE, dobandit prin Conventie, cota actuala 1/1, cota initiala 1/1 1) MIHAILESCU MARCEL 2) MIHAILESCU MARIA	A1, A1.1

**C. Partea III. SARCINI .**

Inscrieri privind dezmembramintele dreptului de proprietate, drepturi reale de garanție și sarcini	Referințe
NU SUNT	

### Teren

Nr cadastral	Suprafața (mp)*	Observații / Referințe
30850	Din acte: 1.357 Masurata: 1.351	

\* Suprafața este determinată în planul de proiecție Stereo 70.



### Date referitoare la teren

Crt	Categorie folosință	Intra vilan	Suprafața (mp)	Tarla	Parcelă	Nr. topo	Observații / Referințe
1	curți constructii	DA	700	8	142	-	
2	arabil	DA	651	8	142/1	-	

### Date referitoare la construcții

Crt	Număr	Destinație construcție	Supraf. (mp)	Situație juridică	Observații / Referințe
A1.1		construcții de locuințe	96	Cu acte	Nr. niveluri:1; S. construita la sol:96 mp; LOCUINTA
A1.2		construcții anexa	83	Cu acte	Nr. niveluri:1; S. construita la sol:83 mp; ANEXA

### Lungime Segmente

1) Valorile lungimilor segmentelor sunt obținute din proiecție în plan.

Punct început	X / Y	Punct sfârșit	X / Y	Lungime segment (** (m)
1	427.382,16 295.958,461	2	427.395,699 295.947,898	17.172
2	427.395,699 295.947,898	3	427.395,85 295.947,789	0.186

Punct început	X / Y	Punct sfârșit	X / Y	Lungime segment (** (m)
3	427.395,85 295.947,789	4	427.408,765 296.045,14	98.203
4	427.408,765 296.045,14	5	427.395,582 296.050,031	14.061
5	427.395,582 296.050,031	6	427.390,031 296.009,14	41.266
6	427.390,031 296.009,14	1	427.382,16 295.958,461	51.287

\*\* Lungimile segmentelor sunt determinate în planul de proiecție Stereo 70 și sunt rotunjite la 1 milimetru.

\*\*\* Distanța dintre puncte este formată din segmente cumulate ce sunt mai mici decât valoarea 1 milimetru.



**DATE DESPRE IMOBILUL NR. 9690**

Oficiul de Cadastru și Publicitate Imobiliară DOLJ  
Biroul de Cadastru și Publicitate Imobiliară Craiova

**A. Partea I. Descrierea imobilului**

TEREN Intravilan

Adresa: Loc. Zanoaga, Nr. 272, Jud. Dolj, T8, P141,141/1

Nr. Crt	Nr cadastral Nr. topografic	Suprafața* (mp)	Observații / Referințe
A1	31370	Din acte: 700 Masurata: 715	Sector cadastral:24 Teren imprejmuit;

**Construcții**

Crt	Nr cadastral Nr. topografic	Adresa	Observații / Referințe
A1.1		Loc. Zanoaga, Jud. Dolj, T8 P141,141/1	Nr. niveluri:1; S. construita la sol:63 mp; Casa de locuit - construita din caramida, in anul 1943, acoperita cu tabla, fara certificat de performanta energetica si lift.

**B. Partea II. Proprietari și acte**

Inscrieri privitoare la dreptul de proprietate și alte drepturi reale		Referințe
<b>144521 / 20/11/2015</b>		
Act Notarial nr. CVC 4332, din 20/11/2015 emis de LAPADATU ILIE;		
B1	Intabulare, drept de PROPRIETATE, dobandit prin Conventie, cota actuala 1/1, cota initiala 1/1 1) MATARA CRISTIAN MARIUS 2) MATARA VICTORITA ZOICA	A1, A1.1

**C. Partea III. SARCINI .**

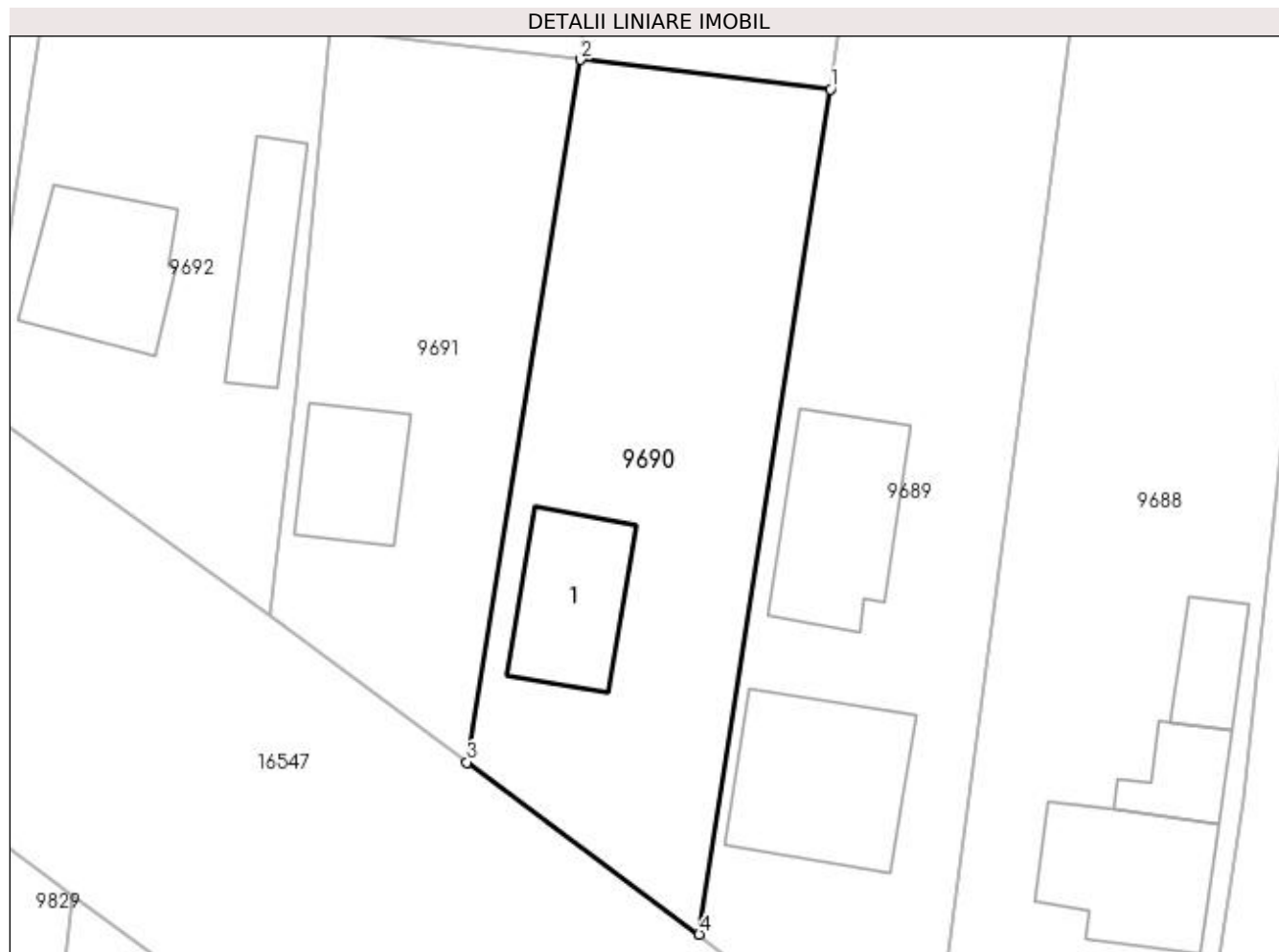
Inscrieri privind dezmembramintele dreptului de proprietate, drepturi reale de garanție și sarcini	Referințe
NU SUNT	

## Anexa Nr. 1 La Partea I

## Teren

Nr cadastral	Suprafața (mp)*	Observații / Referințe
31370	Din acte: 700 Masurata: 715	

\* Suprafața este determinată în planul de proiecție Stereo 70.



## Date referitoare la teren

Crt	Categorie folosință	Intra vilan	Suprafața (mp)	Tarla	Parcelă	Nr. topo	Observații / Referințe
1	curți constructii	DA	500	8	141	-	
2	arabil	DA	215	8	141/1	-	

## Date referitoare la construcții

Crt	Număr	Destinație construcție	Supraf. (mp)	Situație juridică	Observații / Referințe
A1.1		construcții de locuințe	63	Cu acte	Nr. niveluri:1; S. construita la sol:63 mp; Casa de locuit - construita din caramida, in anul 1943, acoperita cu tabla, fara certificat de performanta energetica si lift.

## Lungime Segmente

1) Valorile lungimilor segmentelor sunt obținute din proiecție în plan.

Punct început	X / Y	Punct sfârșit	X / Y	Lungime segment (** (m)
1	427.390,031 296.009,14	2	427.375,062 296.010,905	15.073
2	427.375,062 296.010,905	3	427.368,244 295.968,776	42.678

Punct început	X / Y	Punct sfârșit	X / Y	Lungime segment (** (m)
3	427.368,244 295.968,776	4	427.382,16 295.958,461	17.322
4	427.382,16 295.958,461	1	427.390,031 296.009,14	51.287

\*\* Lungimile segmentelor sunt determinate în planul de proiecție Stereo 70 și sunt rotunjite la 1 milimetru.

\*\*\* Distanța dintre puncte este formată din segmente cumulate ce sunt mai mici decât valoarea 1 milimetru.





**DATE DESPRE IMOBILUL NR. 9691**

Oficiul de Cadastru și Publicitate Imobiliară DOLJ  
Biroul de Cadastru și Publicitate Imobiliară Craiova

**A. Partea I. Descrierea imobilului**

TEREN Intravilan

Adresa: Loc. Zanoaga, Nr. 273, Jud. Dolj, T8, P137 137/1

Nr. Crt	Nr cadastral Nr. topografic	Suprafața* (mp)	Observații / Referințe
A1		Din acte: 1.200 Masurata: 543	Sector cadastral:24 Teren imprejmuit;

**Construcții**

Crt	Nr cadastral Nr. topografic	Adresa	Observații / Referințe
A1.1		Loc. Zanoaga, Jud. Dolj	Nr. niveluri:1; S. construita la sol:49 mp; CONSTRUITA DIN CARAMIDA, ACOPERITA CU TABLA

**B. Partea II. Proprietari și acte**

Inscrieri privitoare la dreptul de proprietate și alte drepturi reale		Referințe
/		
Act Administrativ nr. TDP 2818, din 01/06/2004 emis de CONSILIUL JUDETEAN DOLJ;		
B1	Intabulare, drept de PROPRIETATE, dobandit prin Reconstituire, cota actuala 1/1, cota initiala 1/1 1) ELIESCU IOANA, LIPSĂ CNP	A1
Act Normativ nr. LEGEA 7, din 13/03/1996 emis de GUVERNUL ROMANIEI;		
B2	Intabulare, drept de PROPRIETATE, dobandit prin Lege, cota actuala 1/1, cota initiala 1/1 1) ELIESCU IOANA, LIPSĂ CNP	A1.1

**C. Partea III. SARCINI .**

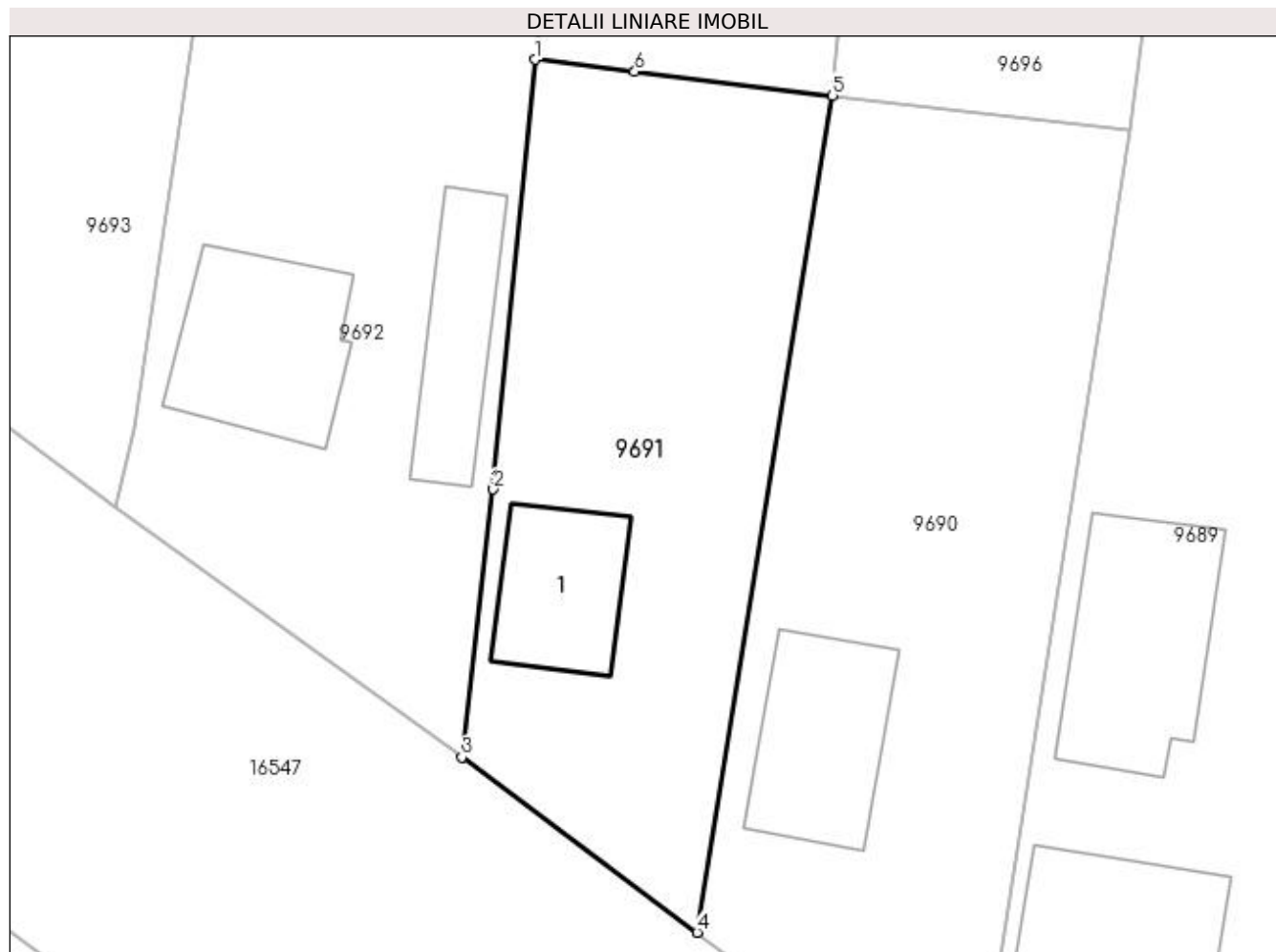
Inscrieri privind dezmembramintele dreptului de proprietate, drepturi reale de garanție și sarcini	Referințe
NU SUNT	

## Anexa Nr. 1 La Partea I

## Teren

Nr cadastral	Suprafața (mp)*	Observații / Referințe
	Din acte: 1.200 Masurata: 543	

\* Suprafața este determinată în planul de proiecție Stereo 70.



## Date referitoare la teren

Crt	Categorie folosință	Intra vilan	Suprafața (mp)	Tarla	Parcelă	Nr. topo	Observații / Referințe
1	curți constructii	DA	543	8	137 137/1	-	

## Date referitoare la construcții

Crt	Număr	Destinație construcție	Supraf. (mp)	Situație juridică	Observații / Referințe
A1.1		construcții de locuințe	49	Cu acte	Nr. niveluri:1; S. construita la sol:49 mp; CONSTRUITA DIN CARAMIDA, ACOPERITA CU TABLA

## Lungime Segmente

1) Valorile lungimilor segmentelor sunt obținute din proiecție în plan.

Punct început	X / Y	Punct sfârșit	X / Y	Lungime segment (** (m)
1	427.360,075 296.012,713	2	427.357,984 295.991,083	21.731
2	427.357,984 295.991,083	3	427.356,397 295.977,587	13.589
3	427.356,397 295.977,587	4	427.368,244 295.968,775	14.765

Punct început	X / Y	Punct sfârşit	X / Y	Lungime segment (** (m)
4	427.368,244 295.968,775	5	427.375,062 296.010,905	42.678
5	427.375,062 296.010,905	6	427.365,109 296.012,108	10.025
6	427.365,109 296.012,108	1	427.360,075 296.012,713	5.07

\*\* Lungimile segmentelor sunt determinate în planul de proiecție Stereo 70 și sunt rotunjite la 1 milimetru.

\*\*\* Distanța dintre puncte este formată din segmente cumulate ce sunt mai mici decât valoarea 1 milimetru.



**DATE DESPRE IMOBILUL NR. 9692**

Oficiul de Cadastru și Publicitate Imobiliară DOLJ  
Biroul de Cadastru și Publicitate Imobiliară Craiova

**A. Partea I. Descrierea imobilului**

TEREN Intravilan

Adresa: Loc. Zanoaga, Nr. 274, Jud. Dolj, T8, P140

Nr. Crt	Nr cadastral Nr. topografic	Suprafața* (mp)	Observații / Referințe
A1		Din acte: 600 Masurata: 698	Sector cadastral:24 Teren imprejmuit;

**Construcții**

Crt	Nr cadastral Nr. topografic	Adresa	Observații / Referințe
A1.1		Loc. Zanoaga, Jud. Dolj	Nr. niveluri:1; S. construita la sol:71 mp; CONSTRUITA DIN CARAMIDA, ACOPERITA CU TIGLA
A1.2		Loc. Zanoaga, Jud. Dolj	Nr. niveluri:1; S. construita la sol:47 mp; ANEXA

**B. Partea II. Proprietari și acte**

Inscrieri privitoare la dreptul de proprietate și alte drepturi reale		Referințe
/		
Act Administrativ nr. TDP 1491-44813, din 20/10/1997 emis de CONSILIUL JUDETEAN DOLJ;		
B1	Intabulare, drept de PROPRIETATE, dobandit prin Reconstituire, cota actuala 1/1, cota initiala 1/1 1) COMBEI PETRE, LIPSĂ CNP	A1
Act Normativ nr. LEGEA 7, din 13/03/1996 emis de GUVERNUL ROMANIEI;		
B2	Intabulare, drept de PROPRIETATE, dobandit prin Lege, cota actuala 1/1, cota initiala 1/1 1) COMBEI PETRE, LIPSĂ CNP	A1.1, A1.2

**C. Partea III. SARCINI .**

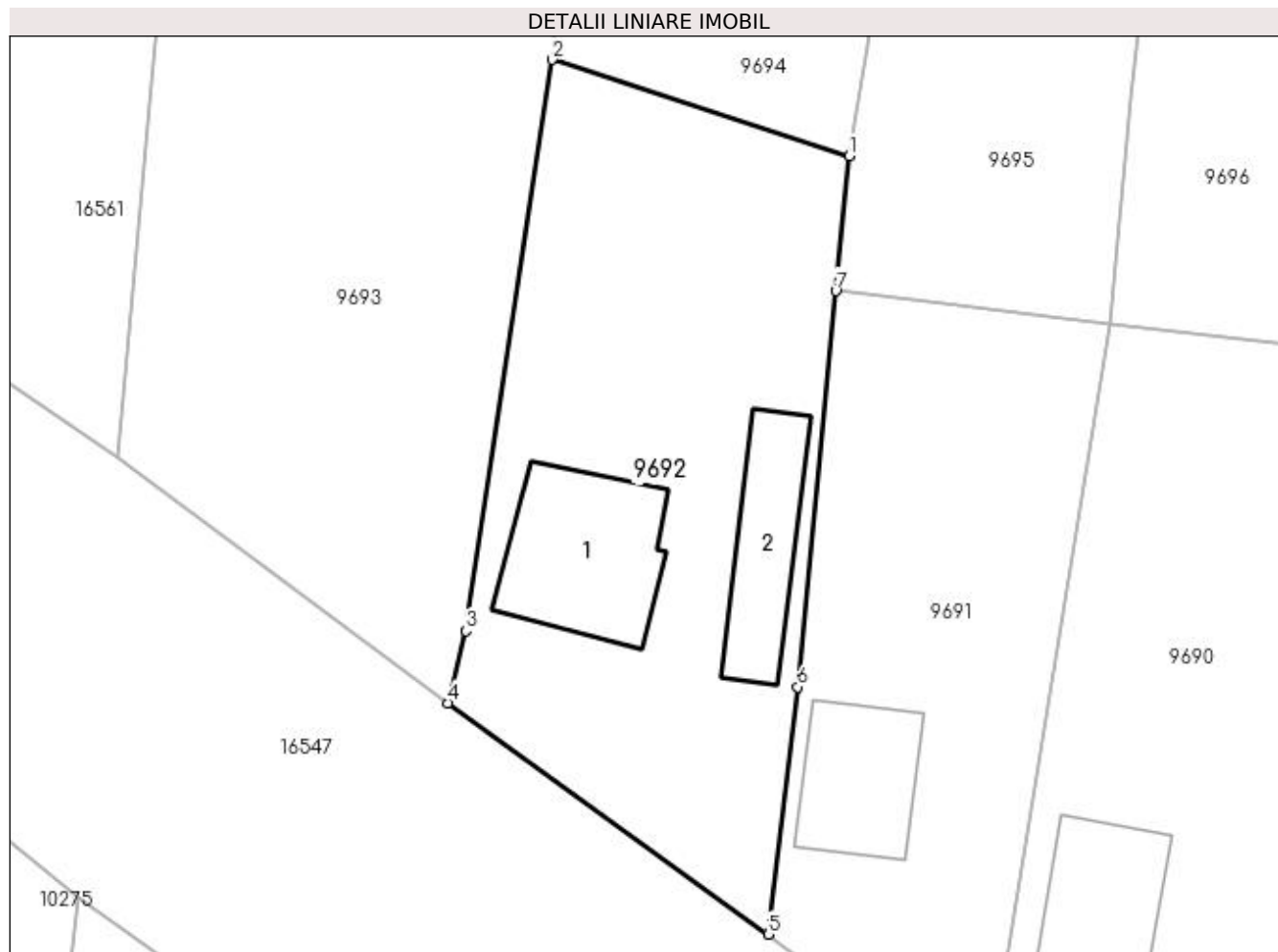
Inscrieri privind dezmembramintele dreptului de proprietate, drepturi reale de garanție și sarcini	Referințe
NU SUNT	

## Anexa Nr. 1 La Partea I

## Teren

Nr cadastral	Suprafața (mp)*	Observații / Referințe
	Din acte: 600 Masurata: 698	

\* Suprafața este determinată în planul de proiecție Stereo 70.



## Date referitoare la teren

Crt	Categorie folosință	Intra vilan	Suprafața (mp)	Tarla	Parcelă	Nr. topo	Observații / Referințe
1	curți construcții	DA	698	8	140	-	

## Date referitoare la construcții

Crt	Număr	Destinație construcție	Supraf. (mp)	Situație juridică	Observații / Referințe
A1.1		construcții de locuințe	71	Cu acte	Nr. niveluri:1; S. construita la sol:71 mp; CONSTRUITA DIN CARAMIDA, ACOPERITA CU TIGLA
A1.2		construcții anexa	47	Cu acte	Nr. niveluri:1; S. construita la sol:47 mp; ANEXA

## Lungime Segmente

1) Valorile lungimilor segmentelor sunt obținute din proiecție în plan.

Punct început	X / Y	Punct sfârșit	X / Y	Lungime segment (** (m)
1	427.360,788 296.020,082	2	427.344,571 296.025,336	17.047
2	427.344,571 296.025,336	3	427.339,859 295.994,157	31.533

Punct început	X / Y	Punct sfârşit	X / Y	Lungime segment (** (m)
3	427.339,859 295.994,157	4	427.338,914 295.990,208	4.06
4	427.338,914 295.990,208	5	427.356,397 295.977,587	21.563
5	427.356,397 295.977,587	6	427.357,984 295.991,083	13.589
6	427.357,984 295.991,083	7	427.360,075 296.012,713	21.731
7	427.360,075 296.012,713	1	427.360,788 296.020,082	7.403

\*\* Lungimile segmentelor sunt determinate în planul de proiecție Stereo 70 și sunt rotunjite la 1 milimetru.

\*\*\* Distanța dintre puncte este formată din segmente cumulate ce sunt mai mici decât valoarea 1 milimetru.





**DATE DESPRE IMOBILUL NR. 9693**

Oficiul de Cadastru și Publicitate Imobiliară DOLJ  
Biroul de Cadastru și Publicitate Imobiliară Craiova

**A. Partea I. Descrierea imobilului**

TEREN Intravilan

Adresa: Loc. Zanoaga, Nr. 275, Jud. Dolj, T8, P139, 139/1

Nr. Crt	Nr cadastral Nr. topografic	Suprafața* (mp)	Observații / Referințe
A1		Din acte: 1.360 Masurata: 1.443	Sector cadastral:24 Teren imprejmuit;

**B. Partea II. Proprietari și acte**

Inscrieri privitoare la dreptul de proprietate și alte drepturi reale		Referințe
/		
Act Notarial nr. APV AUT.4325, din 25/08/1998 emis de BNP GAGEATU ILIE;		
B1	Intabulare, drept de PROPRIETATE, dobandit prin lesire Din Indiviziune, cota actuala 1/1, cota initiala 1/1 1) COMBEI TEODOR, LIPSĂ CNP	A1

**C. Partea III. SARCINI .**

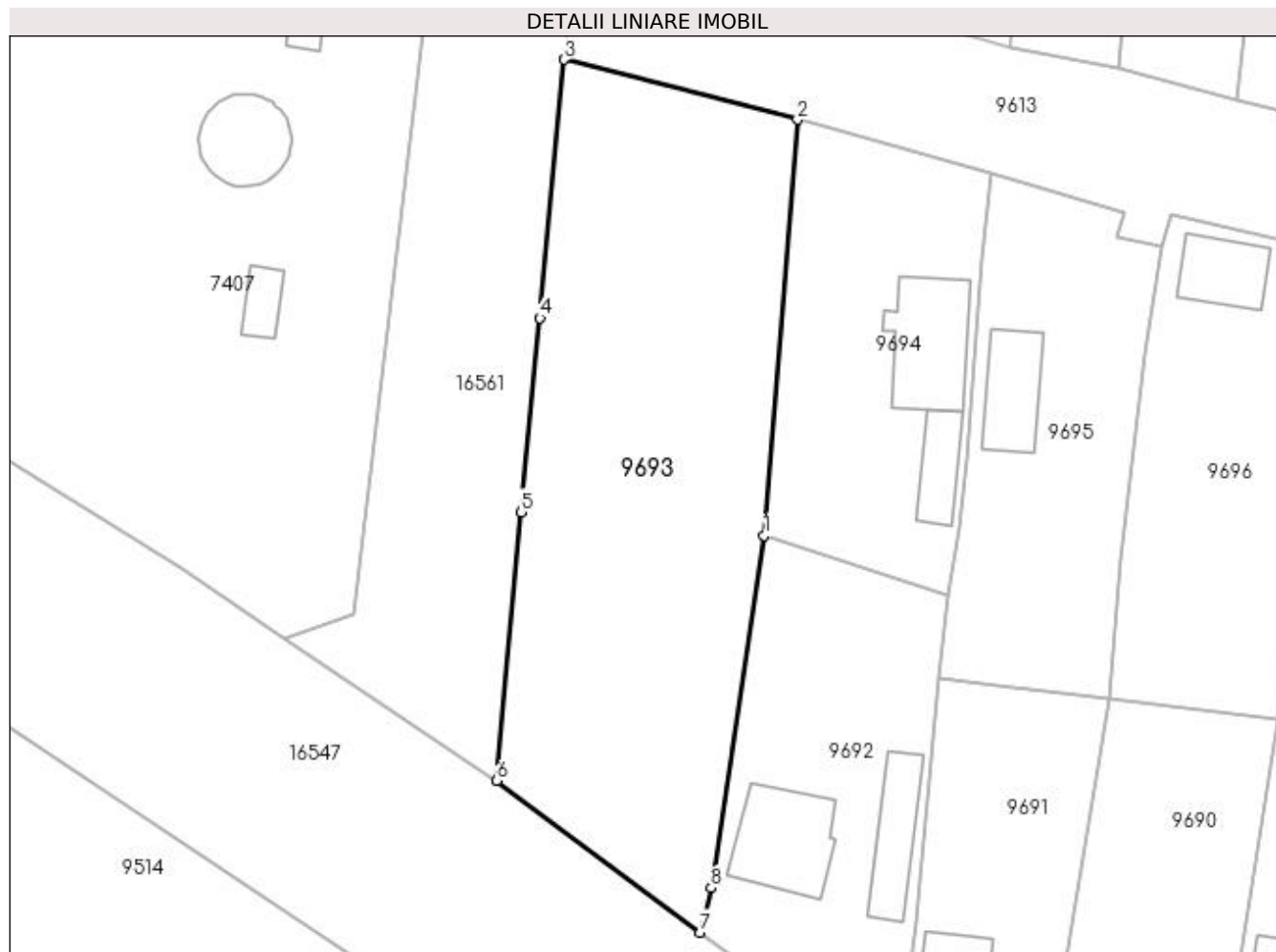
Inscrieri privind dezmembramintele dreptului de proprietate, drepturi reale de garanție și sarcini	Referințe
NU SUNT	

## Anexa Nr. 1 La Partea I

## Teren

Nr cadastral	Suprafața (mp)*	Observații / Referințe
	Din acte: 1.360 Masurata: 1.443	

\* Suprafața este determinată în planul de proiecție Stereo 70.



## Date referitoare la teren

Crt	Categorie folosință	Intra vilan	Suprafața (mp)	Tarla	Parcelă	Nr. topo	Observații / Referințe
1	curți constructii	DA	863	8	139	-	
2	arabil	DA	580	8	139/1	-	

## Lungime Segmente

1) Valorile lungimilor segmentelor sunt obținute din proiecție în plan.

Punct început	X / Y	Punct sfârșit	X / Y	Lungime segment (** (m)
1	427.344,571 296.025,336	2	427.347,522 296.062,158	36.94
2	427.347,522 296.062,158	3	427.326,83 296.067,465	21.362
3	427.326,83 296.067,465	4	427.324,696 296.044,6	22.964
4	427.324,696 296.044,6	5	427.323,001 296.027,423	17.26

Punct început	X / Y	Punct sfârșit	X / Y	Lungime segment (** (m)
5	427.323,001 296.027,423	6	427.320,866 296.003,648	23.871
6	427.320,866 296.003,648	7	427.338,914 295.990,208	22.502
7	427.338,914 295.990,208	8	427.339,859 295.994,157	4.06
8	427.339,859 295.994,157	1	427.344,571 296.025,336	31.533

\*\* Lungimile segmentelor sunt determinate în planul de proiecție Stereo 70 și sunt rotunjite la 1 milimetru.

\*\*\* Distanța dintre puncte este formată din segmente cumulate ce sunt mai mici decât valoarea 1 milimetru.



**DATE DESPRE IMOBILUL NR. 9694**

Oficiul de Cadastru și Publicitate Imobiliară DOLJ  
Biroul de Cadastru și Publicitate Imobiliară Craiova

**A. Partea I. Descrierea imobilului**

TEREN Intravilan

Adresa: Loc. Zanoaga, Nr. 239, Jud. Dolj, T8, P138

Nr. Crt	Nr cadastral Nr. topografic	Suprafața* (mp)	Observații / Referințe
A1		Din acte: 578 Masurata: 643	Sector cadastral:24 Teren imprejmuit;

**Construcții**

Crt	Nr cadastral Nr. topografic	Adresa	Observații / Referințe
A1.1		Loc. Zanoaga, Jud. Dolj	Nr. niveluri:1; S. construita la sol:75 mp; CONSTRUITA DIN CARAMIDA, ACOPERITA CU TABLA
A1.2		Loc. Zanoaga, Jud. Dolj	Nr. niveluri:1; S. construita la sol:31 mp; ANEXA

**B. Partea II. Proprietari și acte**

Inscrieri privitoare la dreptul de proprietate și alte drepturi reale	Referințe
/	
Act Notarial nr. APV 4325, din 25/08/1998 emis de BNP GAGEATU ILIE (CERTIFICAT DE DECES SERIA DP, NR. 281369);	
B1 Intabulare, drept de PROPRIETATE, dobandit prin Hotarare Judecatoreasca, cota actuala 1/1, cota initiala 1/1 1) COMBEI ION, LIPSĂ CNP DEFUNCT:Da	A1
Act Normativ nr. LEGEA 7, din 13/03/1996 emis de GUVERNUL ROMANIEI;	
B2 Intabulare, drept de PROPRIETATE, dobandit prin Lege, cota actuala 1/1, cota initiala 1/1 1) COMBEI ION, LIPSĂ CNP DEFUNCT:Da	A1.1, A1.2

**C. Partea III. SARCINI .**

Inscrieri privind dezmembramintele dreptului de proprietate, drepturi reale de garanție și sarcini	Referințe
NU SUNT	

## Anexa Nr. 1 La Partea I

## Teren

Nr cadastral	Suprafața (mp)*	Observații / Referințe
	Din acte: 578 Masurata: 643	

\* Suprafața este determinată în planul de proiecție Stereo 70.



## Date referitoare la teren

Crt	Categorie folosință	Intra vilan	Suprafața (mp)	Tarla	Parcelă	Nr. topo	Observații / Referințe
1	curți construcții	DA	643	8	138	-	

## Date referitoare la construcții

Crt	Număr	Destinație construcție	Supraf. (mp)	Situație juridică	Observații / Referințe
A1.1		construcții de locuințe	75	Cu acte	Nr. niveluri:1; S. construita la sol:75 mp; CONSTRUITA DIN CARAMIDA, ACOPERITA CU TABLA
A1.2		construcții anexa	31	Cu acte	Nr. niveluri:1; S. construita la sol:31 mp; ANEXA

## Lungime Segmente

1) Valorile lungimilor segmentelor sunt obținute din proiecție în plan.

Punct început	X / Y	Punct sfârșit	X / Y	Lungime segment (** (m)
1	427.364,612 296.057,461	2	427.347,522 296.062,158	17.724
2	427.347,522 296.062,158	3	427.344,571 296.025,336	36.94

Punct început	X / Y	Punct sfârşit	X / Y	Lungime segment (** (m)
3	427.344,571 296.025,336	4	427.360,788 296.020,082	17.047
4	427.360,788 296.020,082	5	427.361,808 296.026,08	6.084
5	427.361,808 296.026,08	6	427.362,494 296.032,05	6.009
6	427.362,494 296.032,05	7	427.363,877 296.049,836	17.84
7	427.363,877 296.049,836	1	427.364,612 296.057,461	7.66

\*\* Lungimile segmentelor sunt determinate în planul de proiecție Stereo 70 și sunt rotunjite la 1 milimetru.

\*\*\* Distanța dintre puncte este formată din segmente cumulate ce sunt mai mici decât valoarea 1 milimetru.





**DATE DESPRE IMOBILUL NR. 9695**

Oficiul de Cadastru și Publicitate Imobiliară DOLJ  
Biroul de Cadastru și Publicitate Imobiliară Craiova

**A. Partea I. Descrierea imobilului**

TEREN Intravilan

Adresa: Loc. Zanoaga, Nr. 240, Jud. Dolj, T8, P137 137/1

Nr. Crt	Nr cadastral Nr. topografic	Suprafața* (mp)	Observații / Referințe
A1		Din acte: 1.200 Masurata: 647	Sector cadastral:24 Teren imprejmuit;

**Construcții**

Crt	Nr cadastral Nr. topografic	Adresa	Observații / Referințe
A1.1		Loc. Zanoaga, Jud. Dolj	Nr. niveluri:1; S. construita la sol:49 mp; CONSTRUITA DIN CARAMIDA, ACOPERITA CU TABLA

**B. Partea II. Proprietari și acte**

Inscrieri privitoare la dreptul de proprietate și alte drepturi reale		Referințe
/		
Act Administrativ nr. TDP 2818, din 01/06/2004 emis de CONSILIUL JUDETEAN DOLJ;		
B1	Intabulare, drept de PROPRIETATE, dobandit prin Reconstituire, cota actuala 1/1, cota initiala 1/1 1) ELIESCU IOANA, LIPSĂ CNP	A1
Act Normativ nr. LEGEA 7, din 13/03/1996 emis de GUVERNUL ROMANIEI;		
B2	Intabulare, drept de PROPRIETATE, dobandit prin Lege, cota actuala 1/1, cota initiala 1/1 1) ELIESCU IOANA, LIPSĂ CNP	A1.1

**C. Partea III. SARCINI .**

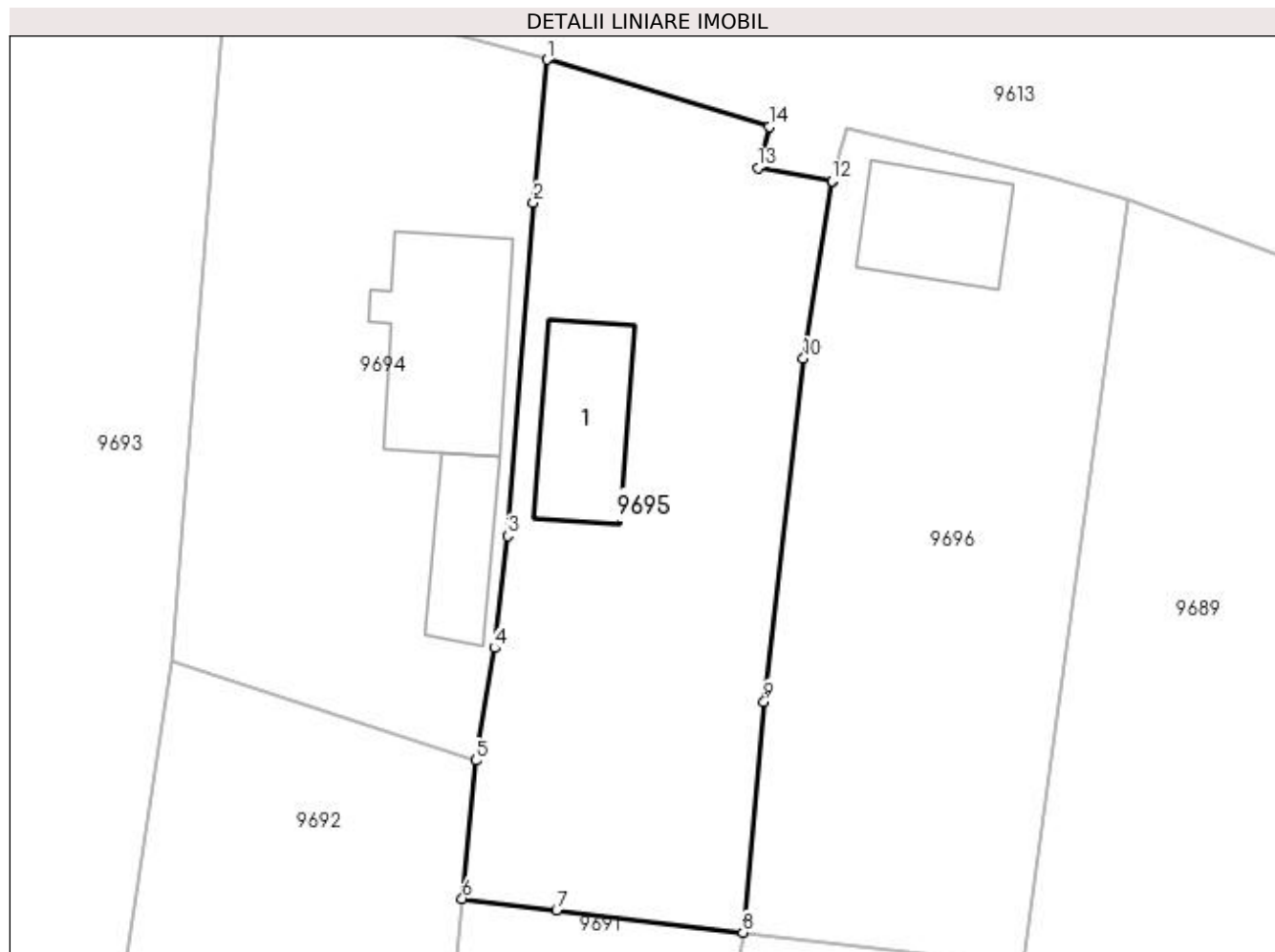
Inscrieri privind dezmembramintele dreptului de proprietate, drepturi reale de garanție și sarcini	Referințe
NU SUNT	

## Anexa Nr. 1 La Partea I

## Teren

Nr cadastral	Suprafața (mp)*	Observații / Referințe
	Din acte: 1.200 Masurata: 647	

\* Suprafața este determinată în planul de proiecție Stereo 70.



## Date referitoare la teren

Crt	Categorie folosință	Intravilan	Suprafața (mp)	Tarla	Parcelă	Nr. topo	Observații / Referințe
1	curți constructii	DA	647	8	137 137/1	-	

## Date referitoare la construcții

Crt	Număr	Destinație construcție	Supraf. (mp)	Situație juridică	Observații / Referințe
A1.1		construcții de locuințe	49	Cu acte	Nr. niveluri:1; S. construita la sol:49 mp; CONSTRUITA DIN CARAMIDA, ACOPERITA CU TABLA

## Lungime Segmente

1) Valorile lungimilor segmentelor sunt obținute din proiecție în plan.

Punct început	X / Y	Punct sfârșit	X / Y	Lungime segment (** (m)
1	427.364,612 296.057,461	2	427.363,877 296.049,836	7.66
2	427.363,877 296.049,836	3	427.362,494 296.032,05	17.84
3	427.362,494 296.032,05	4	427.361,808 296.026,08	6.009

Punct început	X / Y	Punct sfârşit	X / Y	Lungime segment (** (m)
4	427.361,808 296.026,08	5	427.360,788 296.020,082	6.084
5	427.360,788 296.020,082	6	427.360,075 296.012,713	7.403
6	427.360,075 296.012,713	7	427.365,109 296.012,108	5.07
7	427.365,109 296.012,108	8	427.375,062 296.010,905	10.025
8	427.375,062 296.010,905	9	427.376,193 296.023,209	12.356
9	427.376,193 296.023,209	10	427.378,289 296.041,519	18.43
10	427.378,289 296.041,519	11	427.379,805 296.050,99	9.592
11	427.379,805 296.050,99	12	427.379,798 296.050,992	0.007
12	427.379,798 296.050,992	13	427.375,859 296.051,693	4.0
13	427.375,859 296.051,693	14	427.376,469 296.053,876	2.267
14	427.376,469 296.053,876	1	427.364,612 296.057,461	12.387

\*\* Lungimile segmentelor sunt determinate în planul de proiecție Stereo 70 și sunt rotunjite la 1 milimetru.

\*\*\* Distanța dintre puncte este formată din segmente cumulate ce sunt mai mici decât valoarea 1 milimetru.



**DATE DESPRE IMOBILUL NR. 9696**

Oficiul de Cadastru și Publicitate Imobiliară DOLJ  
Biroul de Cadastru și Publicitate Imobiliară Craiova

**A. Partea I. Descrierea imobilului**

TEREN Intravilan

Adresa: Loc. Zanoaga, Nr. 341, Jud. Dolj, T8, P136

Nr. Crt	Nr cadastral Nr. topografic	Suprafața* (mp)	Observații / Referințe
A1		Din acte: 600 Masurata: 664	Sector cadastral:24 Teren imprejmuit;

**Construcții**

Crt	Nr cadastral Nr. topografic	Adresa	Observații / Referințe
A1.1		Loc. Zanoaga, Jud. Dolj	Nr. niveluri:1; S. construita la sol:44 mp; CONSTRUITA DIN CARAMIDA, ACOPERITA CU TABLA

**B. Partea II. Proprietari și acte**

Inscrieri privitoare la dreptul de proprietate și alte drepturi reale		Referințe
/		
Act Administrativ nr. TDP 274-42780, din 14/02/1995 emis de CONSILIUL JUDETEAN DOLJ (CERTIFICAT DE DECES SERIA D10, NR. 387050);		
B1	Intabulare, drept de PROPRIETATE, dobandit prin Reconstituire, cota actuala 1/1, cota initiala 1/1 1) BARBU IOANA, LIPSĂ CNP DEFUNCT:Da 2) BARBU NICOLAE, LIPSĂ CNP 3) BARBU MARIA, LIPSĂ CNP	A1
Act Normativ nr. LEGEA 7, din 13/03/1996 emis de GUVERNUL ROMANIEI;		
B2	Intabulare, drept de PROPRIETATE, dobandit prin Lege, cota actuala 1/1, cota initiala 1/1 1) BARBU MARIA, LIPSĂ CNP 2) BARBU NICOLAE, LIPSĂ CNP 3) BARBU IOANA, LIPSĂ CNP DEFUNCT:Da	A1.1

**C. Partea III. SARCINI .**

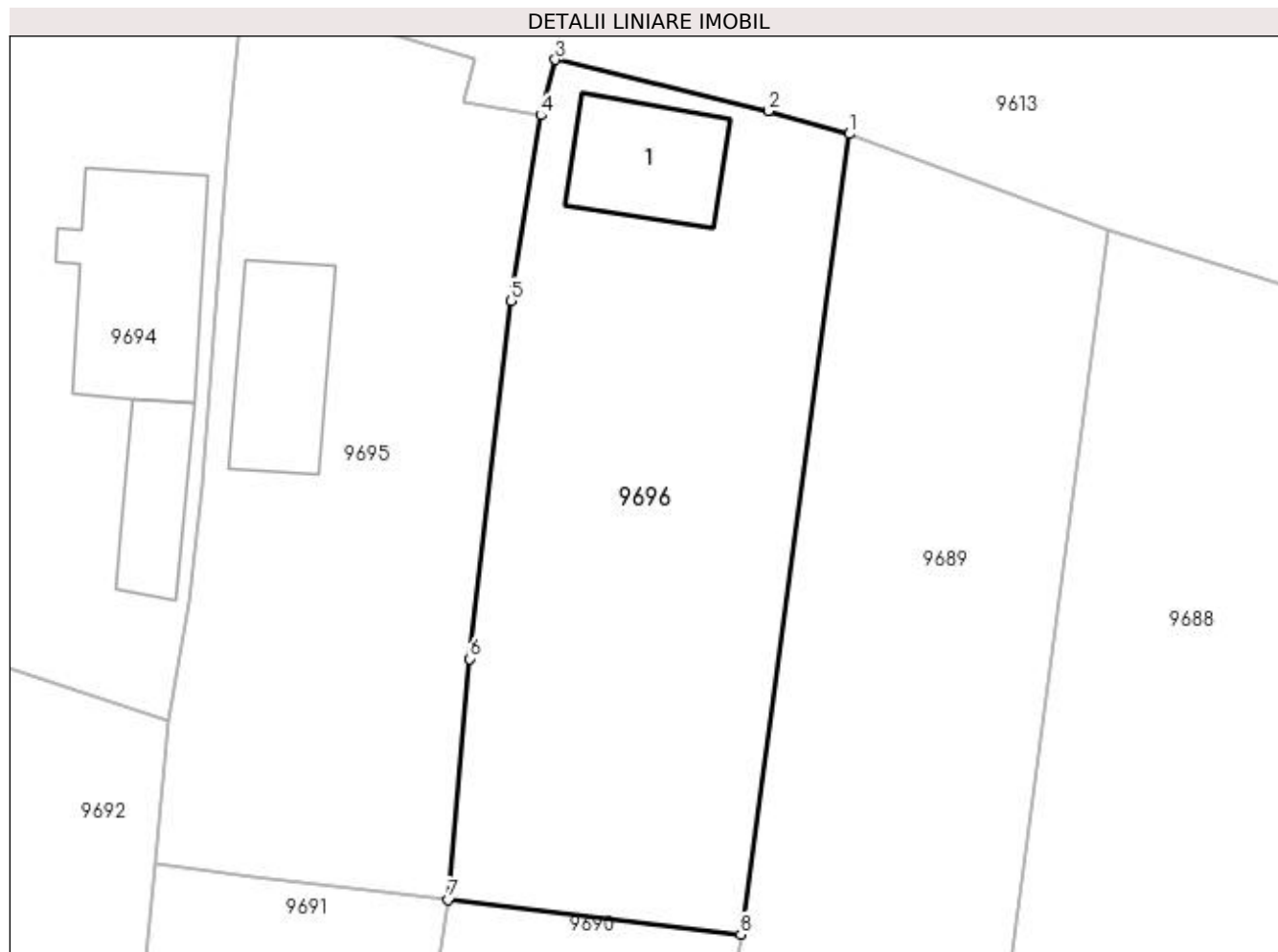
Inscrieri privind dezmembramintele dreptului de proprietate, drepturi reale de garanție și sarcini	Referințe
NU SUNT	

## Anexa Nr. 1 La Partea I

## Teren

Nr cadastral	Suprafaţa (mp)*	Observaţii / Referinţe
	Din acte: 600 Masurata: 664	

\* Suprafaţa este determinată în planul de proiecţie Stereo 70.



## Date referitoare la teren

Crt	Categorie folosinţă	Intra vilan	Suprafaţa (mp)	Tarla	Parcelă	Nr. topo	Observaţii / Referinţe
1	curţi constructii	DA	664	8	136	-	

## Date referitoare la construcţii

Crt	Număr	Destinaţie construcţie	Supraf. (mp)	Situaţie juridică	Observaţii / Referinţe
A1.1		construcţii de locuinţe	44	Cu acte	Nr. niveluri:1; S. construita la sol:44 mp; CONSTRUITA DIN CARAMIDA, ACOPERITA CU TABLA

## Lungime Segmente

1) Valorile lungimilor segmentelor sunt obţinute din proiecţie în plan.

Punct început	X / Y	Punct sfârşit	X / Y	Lungime segment (** (m)
1	427.395,582 296.050,031	2	427.391,443 296.051,205	4.302
2	427.391,443 296.051,205	3	427.380,56 296.053,828	11.195
3	427.380,56 296.053,828	4	427.379,805 296.050,99	2.937

Punct început	X / Y	Punct sfârșit	X / Y	Lungime segment (** (m)
4	427.379,805 296.050,99	5	427.378,289 296.041,519	9.592
5	427.378,289 296.041,519	6	427.376,193 296.023,209	18.43
6	427.376,193 296.023,209	7	427.375,062 296.010,905	12.356
7	427.375,062 296.010,905	8	427.390,031 296.009,14	15.073
8	427.390,031 296.009,14	1	427.395,582 296.050,031	41.266

\*\* Lungimile segmentelor sunt determinate în planul de proiecție Stereo 70 și sunt rotunjite la 1 milimetru.

\*\*\* Distanța dintre puncte este formată din segmente cumulate ce sunt mai mici decât valoarea 1 milimetru.





**DATE DESPRE IMOBILUL NR. 9697**

Oficiul de Cadastru și Publicitate Imobiliară DOLJ  
Biroul de Cadastru și Publicitate Imobiliară Craiova

**A. Partea I. Descrierea imobilului**

TEREN Intravilan

Adresa: Loc. Zanoaga, Nr. 242, Jud. Dolj, T8, P135,135/1

Nr. Crt	Nr cadastral Nr. topografic	Suprafața* (mp)	Observații / Referințe
A1	31632	Din acte: 1.000 Masurata: 893	Sector cadastral:24 Teren imprejmuit;

**Construcții**

Crt	Nr cadastral Nr. topografic	Adresa	Observații / Referințe
A1.1		Loc. Zanoaga, Nr. 242, Jud. Dolj, tarlăua 8, parcelele 135,135/1	Nr. niveluri:1; S. construita la sol:38 mp; casa parter, 2 camere si sala construita din caramida nearsa acoperita cu placi de azbociment si carton
A1.2		Loc. Zanoaga, Nr. 242, Jud. Dolj, tarlăua 8, parcelele 135,135/1	Nr. niveluri:1; S. construita la sol:19 mp; anexa
A1.3		Loc. Zanoaga, Nr. 242, Jud. Dolj, tarlăua 8, parcelele 135,135/1	Nr. niveluri:1; S. construita la sol:6 mp; anexa

**B. Partea II. Proprietari și acte**

Inscrieri privitoare la dreptul de proprietate și alte drepturi reale	Referințe
<b>151927 / 21/11/2016</b>	
Act Notarial nr. CERTIFICAT DE MOSTENITOR NR. 123, din 18/11/2016 emis de CANTAR ELENA;	
B1	A1, A1.1, A1.2, A1.3
Intabulare, drept de PROPRIETATE, dobandit prin Succesiune, cota actuala 1/1, cota initiala 1/1 1) PREDESCU ANDREI FLORENTIN	

**C. Partea III. SARCINI .**

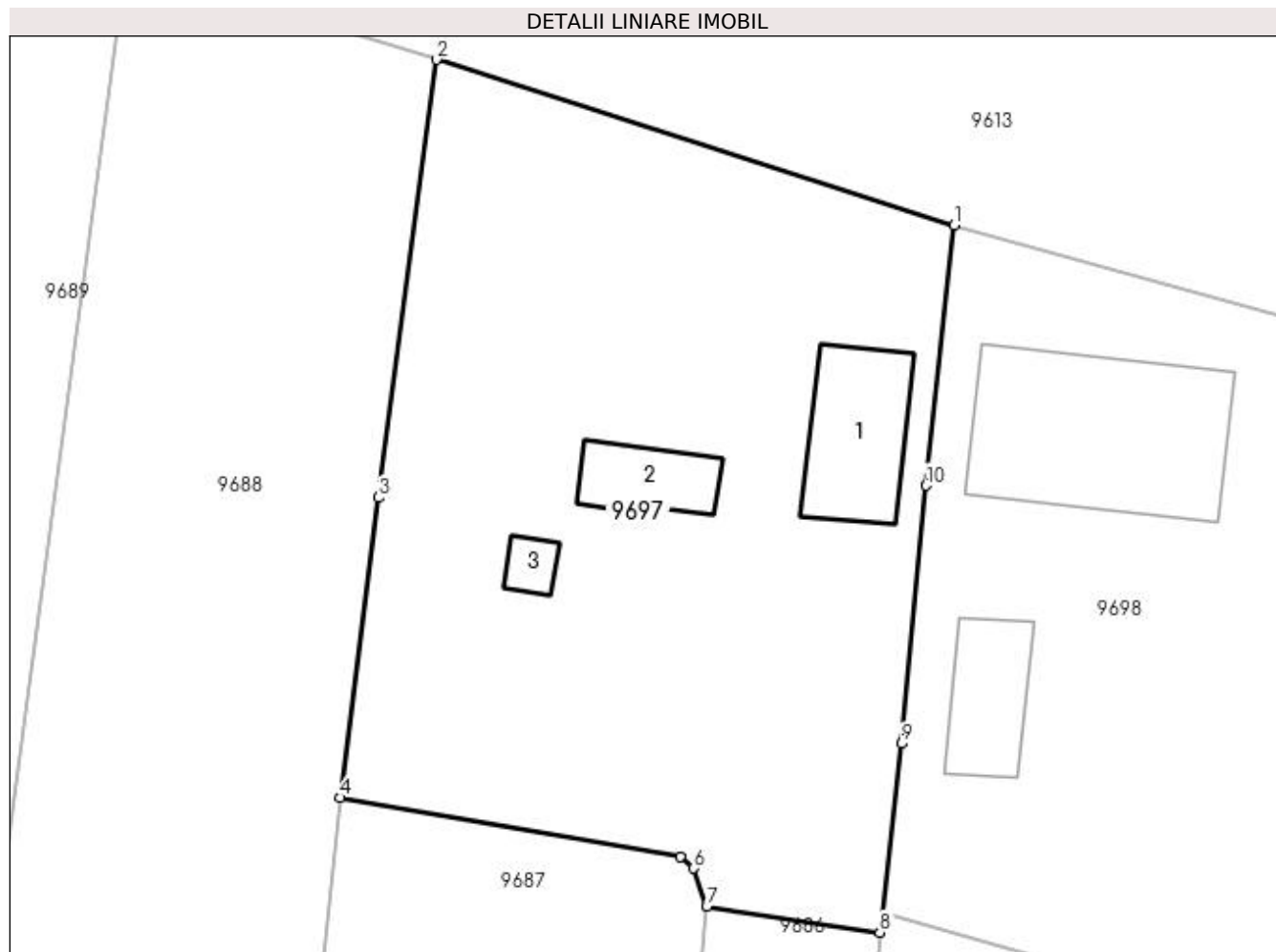
Inscrieri privind dezmembramintele dreptului de proprietate, drepturi reale de garanție și sarcini	Referințe
NU SUNT	

## Anexa Nr. 1 La Partea I

## Teren

Nr cadastral	Suprafața (mp)*	Observații / Referințe
31632	Din acte: 1.000 Masurata: 893	

\* Suprafața este determinată în planul de proiecție Stereo 70.



## Date referitoare la teren

Crt	Categorie folosință	Intravilan	Suprafața (mp)	Tarla	Parcelă	Nr. topo	Observații / Referințe
1	curți constructii	DA	650	8	135	-	
2	arabil	DA	243	8	135/1	-	

## Date referitoare la construcții

Crt	Număr	Destinație construcție	Supraf. (mp)	Situație juridică	Observații / Referințe
A1.1		construcții de locuințe	38	Cu acte	Nr. niveluri:1; S. construita la sol:38 mp; casa parter, 2 camere si sala construita din caramida nearsa acoperita cu placi de azbociment si carton
A1.2		construcții anexa	19	Cu acte	Nr. niveluri:1; S. construita la sol:19 mp; anexa
A1.3		construcții anexa	6	Cu acte	Nr. niveluri:1; S. construita la sol:6 mp; anexa

## Lungime Segmente

1) Valorile lungimilor segmentelor sunt obținute din proiecție în plan.

Punct început	X / Y	Punct sfârșit	X / Y	Lungime segment (** (m)

Punct început	X / Y	Punct sfârșit	X / Y	Lungime segment (** (m)
1	427.448,323 296.032,581	2	427.423,611 296.040,481	25.944
2	427.423,611 296.040,481	3	427.420,837 296.019,591	21.073
3	427.420,837 296.019,591	4	427.419,017 296.005,279	14.427
4	427.419,017 296.005,279	5	427.435,265 296.002,448	16.493
5	427.435,265 296.002,448	6	427.435,89 296.001,902	0.83
6	427.435,89 296.001,902	7	427.436,511 296.000,088	1.917
7	427.436,511 296.000,088	8	427.444,781 295.998,847	8.363
8	427.444,781 295.998,847	9	427.445,797 296.007,854	9.064
9	427.445,797 296.007,854	10	427.446,979 296.020,167	12.37
10	427.446,979 296.020,167	1	427.448,323 296.032,581	12.487

\*\* Lungimile segmentelor sunt determinate în planul de proiecție Stereo 70 și sunt rotunjite la 1 milimetru.

\*\*\* Distanța dintre puncte este formată din segmente cumulate ce sunt mai mici decât valoarea 1 milimetru.



**DATE DESPRE IMOBILUL NR. 9698**

Oficiul de Cadastru și Publicitate Imobiliară DOLJ  
Biroul de Cadastru și Publicitate Imobiliară Craiova

**A. Partea I. Descrierea imobilului**

TEREN Intravilan

Nr. CF vechi:703  
Nr. cadastral vechi:736

Adresa: Loc. Zanoaga, Nr. 243, Jud. Dolj, T8, P134,134/1

Nr. Crt	Nr cadastral Nr. topografic	Suprafata* (mp)	Observatii / Referinte
A1	34080	1.000	Sector cadastral:24 Teren imprejmuit;

**Construcții**

Crt	Nr cadastral Nr. topografic	Adresa	Observatii / Referinte
A1.1		Loc. Zanoaga, Jud. Dolj, T 8, P 134, 134/1	Nr. niveluri:1; S. construita la sol:87 mp; S. construita desfasurata:87 mp; C1 = locuinta cu Sc = 87 mp
A1.2		Loc. Zanoaga, Jud. Dolj, T 8, P 134, 134/1	Nr. niveluri:1; S. construita la sol:27 mp; S. construita desfasurata:27 mp; C2 - anexa cu Sc = 27 mp
A1.3		Loc. Zanoaga, Jud. Dolj	Nr. niveluri:1; S. construita la sol:43 mp; ANEXA
A1.4		Loc. Zanoaga, Jud. Dolj	Nr. niveluri:1; S. construita la sol:26 mp; ANEXA

**B. Partea II. Proprietari și acte**

Inscrieri privitoare la dreptul de proprietate și alte drepturi reale		Referințe
<b>52285 / 17/09/2009</b>		
Act Notarial nr. CI 4096, din 01/01/2009 emis de NP CERNOBAI CLAUDIU;		
B1	Intabulare, drept de PROPRIETATE, dobandit prin Conventie, cota actuala 1/1, cota initiala 1/1 1) PAUNESCU MARIANA, LIPSĂ CNP 2) PAUNESCU EMIL, LIPSĂ CNP	A1, A1.1, A1.2
/		
Act Normativ nr. LEGEA 7, din 13/03/1996 emis de GUVERNUL ROMANIEI;		
B2	Intabulare, drept de PROPRIETATE, dobandit prin Lege, cota actuala 1/1, cota initiala 1/1 1) PAUNESCU MARIANA, LIPSĂ CNP 2) PAUNESCU EMIL, LIPSĂ CNP	A1.3, A1.4

**C. Partea III. SARCINI**

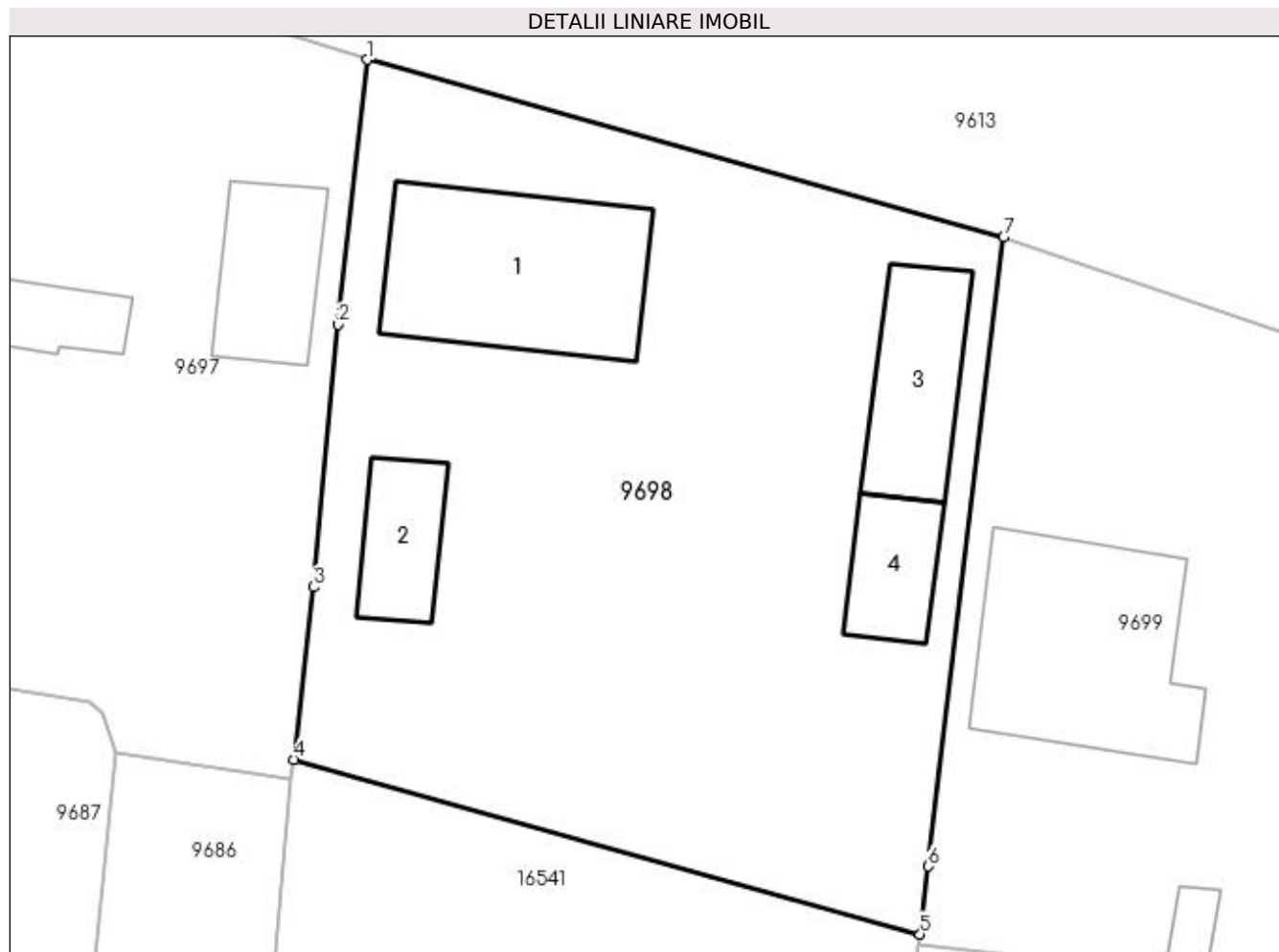
Inscrieri privind dezmembramintele dreptului de proprietate, drepturi reale de garanție și sarcini		Referințe
<b>52285 / 17/09/2009</b>		
Act Notarial nr. CI 4096, din 01/01/2009 emis de NP CERNOBAI CLAUDIU;		
C1	Intabulare, drept de UZUFRACT VIAGER, cota actuala 1/1, cota initiala 1/1 1) MITRICA ANICA, LIPSĂ CNP	A1, A1.1, A1.2

## Anexa Nr. 1 La Partea I

## Teren

Nr cadastral	Suprafața (mp)*	Observații / Referințe
34080	1.000	

\* Suprafața este determinată în planul de proiecție Stereo 70.



## Date referitoare la teren

Crt	Categorie folosință	Intra vilan	Suprafața (mp)	Tarla	Parcelă	Nr. topo	Observații / Referințe
1	curți constructii	DA	800	8	134	-	
2	arabil	DA	200	8	134/1	-	

## Date referitoare la construcții

Crt	Număr	Destinație construcție	Supraf. (mp)	Situație juridică	Observații / Referințe
A1.1		construcții de locuințe	87	Cu acte	Nr. niveluri:1; S. construita la sol:87 mp; S. construita desfasurata:87 mp; C1 = locuinta cu Sc = 87 mp
A1.2		construcții anexa	27	Cu acte	Nr. niveluri:1; S. construita la sol:27 mp; S. construita desfasurata:27 mp; C2 - anexa cu Sc = 27 mp
A1.3		construcții anexa	43	Cu acte	Nr. niveluri:1; S. construita la sol:43 mp; ANEXA
A1.4		construcții anexa	26	Cu acte	Nr. niveluri:1; S. construita la sol:26 mp; ANEXA

**Lungime Segmente**

1) Valorile lungimilor segmentelor sunt obținute din proiecție în plan.

Punct început	X / Y	Punct sfârșit	X / Y	Lungime segment (** (m)
1	427.448,323 296.032,581	2	427.446,979 296.020,167	12.487
2	427.446,979 296.020,167	3	427.445,797 296.007,854	12.37
3	427.445,797 296.007,854	4	427.444,885 295.999,77	8.136
4	427.444,885 295.999,77	5	427.474,264 295.991,573	30.501
5	427.474,264 295.991,573	6	427.474,645 295.994,754	3.203
6	427.474,645 295.994,754	7	427.478,174 296.024,253	29.709
7	427.478,174 296.024,253	1	427.448,323 296.032,581	30.991

\*\* Lungimile segmentelor sunt determinate în planul de proiecție Stereo 70 și sunt rotunjite la 1 milimetru.

\*\*\* Distanța dintre puncte este formată din segmente cumulate ce sunt mai mici decât valoarea 1 milimetru.





**DATE DESPRE IMOBILUL NR. 9699**

Oficiul de Cadastru și Publicitate Imobiliară DOLJ  
Biroul de Cadastru și Publicitate Imobiliară Craiova

**A. Partea I. Descrierea imobilului**

TEREN Intravilan

Adresa: Loc. Zanoaga, Nr. 244, Jud. Dolj, T8, P133

Nr. Crt	Nr cadastral Nr. topografic	Suprafața* (mp)	Observații / Referințe
A1		Din acte: 600 Masurata: 712	Sector cadastral:24 Teren imprejmuit;

**Construcții**

Crt	Nr cadastral Nr. topografic	Adresa	Observații / Referințe
A1.1		Loc. Zanoaga, Jud. Dolj	Nr. niveluri:2; S. construita la sol:93 mp; CONSTRUITA DIN CARAMIDA, ACOPERITA CU TABLA
A1.2		Loc. Zanoaga, Jud. Dolj	Nr. niveluri:1; S. construita la sol:8 mp; ANEXA

**B. Partea II. Proprietari și acte**

Inscrieri privitoare la dreptul de proprietate și alte drepturi reale		Referințe
/		
Act Notarial nr. CVC AUT NR 2924, din 21/05/1996 emis de BNP CERNOBAI EMIL;		
B1	Intabulare, drept de PROPRIETATE, dobandit prin Conventie, cota actuala 1/1, cota initiala 1/1 1) GALESEANU MARIANA 2) GALESEANU MARIAN, LIPSĂ CNP	A1
Act Normativ nr. LEGEA 7, din 13/03/1996 emis de GUVERNUL ROMANIEI;		
B2	Intabulare, drept de PROPRIETATE, dobandit prin Lege, cota actuala 1/1, cota initiala 1/1 1) GALESEANU MARIANA 2) GALESEANU MARIAN, LIPSĂ CNP	A1.1, A1.2

**C. Partea III. SARCINI .**

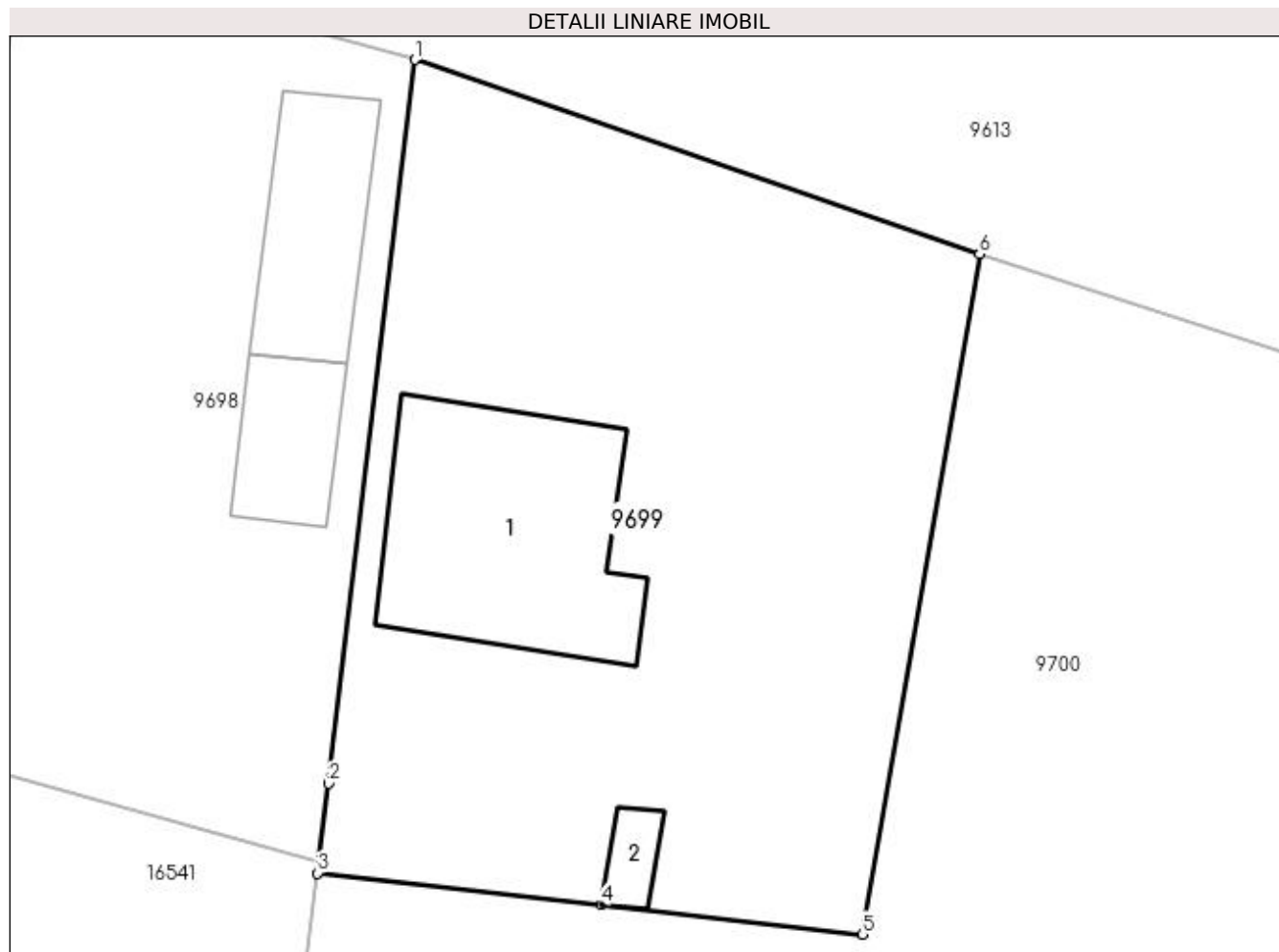
Inscrieri privind dezmembramintele dreptului de proprietate, drepturi reale de garanție și sarcini	Referințe
NU SUNT	

## Anexa Nr. 1 La Partea I

## Teren

Nr cadastral	Suprafața (mp)*	Observații / Referințe
	Din acte: 600 Masurata: 712	

\* Suprafața este determinată în planul de proiecție Stereo 70.



## Date referitoare la teren

Crt	Categorie folosință	Intra vilan	Suprafața (mp)	Tarla	Parcelă	Nr. topo	Observații / Referințe
1	curți constructii	DA	712	8	133	-	

## Date referitoare la construcții

Crt	Număr	Destinație construcție	Supraf. (mp)	Situație juridică	Observații / Referințe
A1.1		construcții de locuințe	93	Cu acte	Nr. niveluri:2; S. construita la sol:93 mp; CONSTRUITA DIN CARAMIDA, ACOPERITA CU TABLA
A1.2		construcții anexa	8	Cu acte	Nr. niveluri:1; S. construita la sol:8 mp; ANEXA

## Lungime Segmente

1) Valorile lungimilor segmentelor sunt obținute din proiecție în plan.

Punct început	X / Y	Punct sfârșit	X / Y	Lungime segment (** (m)
1	427.478,174 296.024,253	2	427.474,645 295.994,754	29.709
2	427.474,645 295.994,754	3	427.474,207 295.991,09	3.69

Punct început	X / Y	Punct sfârșit	X / Y	Lungime segment (** (m)
3	427.474,207 295.991,09	4	427.485,76 295.989,793	11.626
4	427.485,76 295.989,793	5	427.496,421 295.988,596	10.728
5	427.496,421 295.988,596	6	427.501,207 296.016,326	28.14
6	427.501,207 296.016,326	1	427.478,174 296.024,253	24.359

\*\* Lungimile segmentelor sunt determinate în planul de proiecție Stereo 70 și sunt rotunjite la 1 milimetru.

\*\*\* Distanța dintre puncte este formată din segmente cumulate ce sunt mai mici decât valoarea 1 milimetru.



**DATE DESPRE IMOBILUL NR. 9700**

Oficiul de Cadastru și Publicitate Imobiliară DOLJ  
Biroul de Cadastru și Publicitate Imobiliară Craiova

**A. Partea I. Descrierea imobilului**

TEREN Intravilan

Adresa: Loc. Zanoaga, Nr. 245, Jud. Dolj, T8, P149, 149/1, 131

Nr. Crt	Nr cadastral Nr. topografic	Suprafața* (mp)	Observații / Referințe
A1		Din acte: 2.200 Masurata: 2.475	Sector cadastral:24 Teren imprejmuit;

**Construcții**

Crt	Nr cadastral Nr. topografic	Adresa	Observații / Referințe
A1.1		Loc. Zanoaga, Jud. Dolj	Nr. niveluri:1; S. construita la sol:61 mp; CONSTRUITA DIN CARAMIDA, ACOPERITA CU TABLA
A1.2		Loc. Zanoaga, Jud. Dolj	Nr. niveluri:1; S. construita la sol:41 mp; ANEXA
A1.3		Loc. Zanoaga, Jud. Dolj	Nr. niveluri:1; S. construita la sol:13 mp; ANEXA

**B. Partea II. Proprietari și acte**

Inscrieri privitoare la dreptul de proprietate și alte drepturi reale		Referințe
/		
Act Notarial nr. APV AUT NR 24, din 10/01/2005 emis de BNP DEFTA EMIL (CERTIFICAT DE DECES SERIA DZ, NR. 999224);		
B1	Intabulare, drept de PROPRIETATE, dobandit prin lesire Din Indiviziune, cota actuala 1/1, cota initiala 1/1 1) <b>STOICA VASILE</b> , LIPSĂ CNP DEFUNCT:Da	A1
Act Normativ nr. LEGEA 7, din 13/03/1996 emis de GUVERNUL ROMANIEI;		
B2	Intabulare, drept de PROPRIETATE, dobandit prin Lege, cota actuala 1/1, cota initiala 1/1 1) <b>STOICA VASILE</b> , LIPSĂ CNP DEFUNCT:Da	A1.1, A1.2, A1.3

**C. Partea III. SARCINI .**

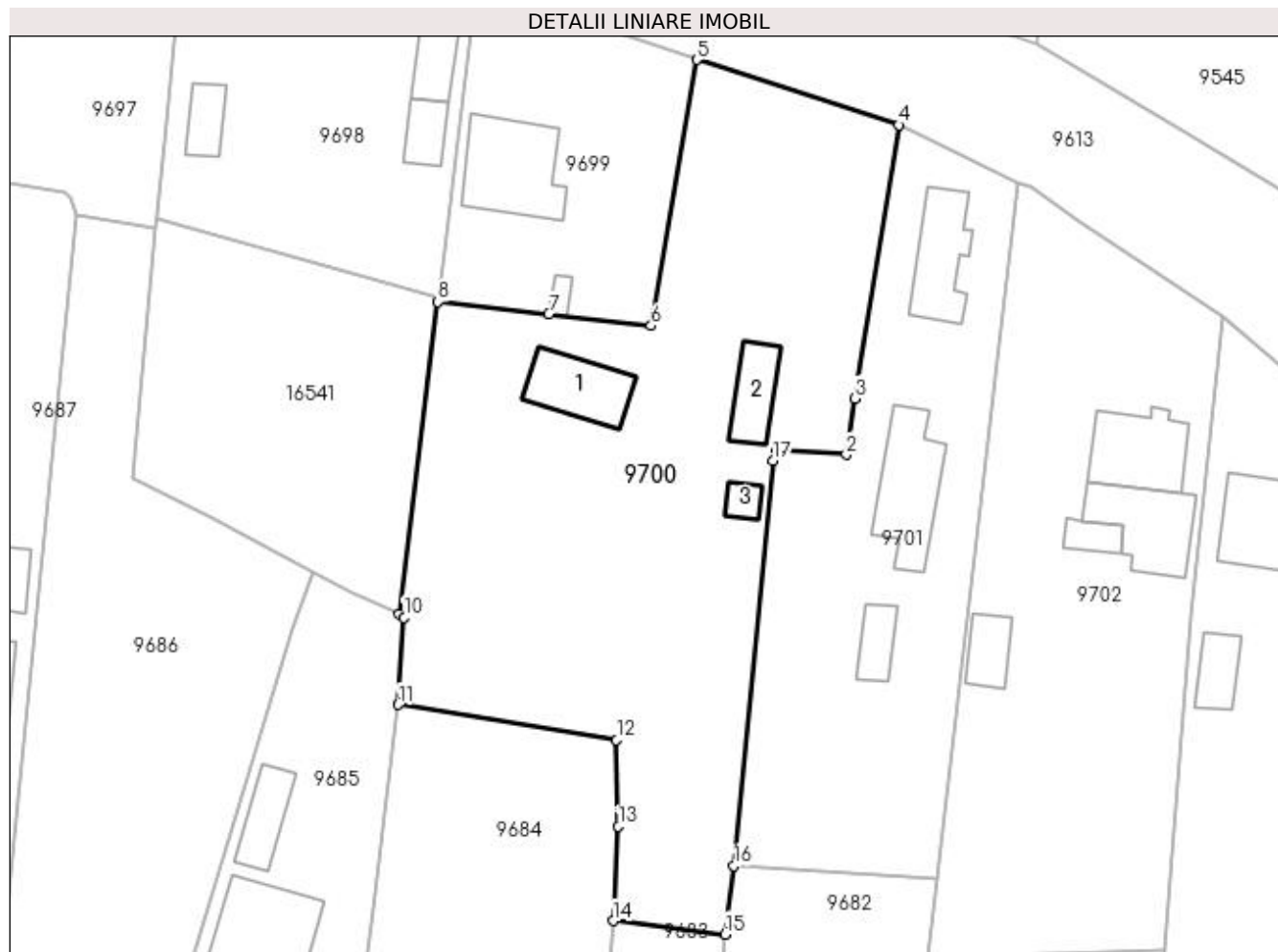
Inscrieri privind dezmembramintele dreptului de proprietate, drepturi reale de garanție și sarcini	Referințe
NU SUNT	

## Anexa Nr. 1 La Partea I

## Teren

Nr cadastral	Suprafața (mp)*	Observații / Referințe
	Din acte: 2.200 Masurata: 2.475	

\* Suprafața este determinată în planul de proiecție Stereo 70.



## Date referitoare la teren

Crt	Categorie folosință	Intra vilan	Suprafața (mp)	Tarla	Parcelă	Nr. topo	Observații / Referințe
1	curți constructii	DA	800	8	149	-	
2	arabil	DA	1.189	8	149/1	-	
3	vie	DA	486	8	131	-	IDENTIC CU T7

## Date referitoare la construcții

Crt	Număr	Destinație construcție	Supraf. (mp)	Situație juridică	Observații / Referințe
A1.1		construcții de locuințe	61	Cu acte	Nr. niveluri:1; S. construita la sol:61 mp; CONSTRUITA DIN CARAMIDA, ACOPERITA CU TABLA
A1.2		construcții anexa	41	Cu acte	Nr. niveluri:1; S. construita la sol:41 mp; ANEXA
A1.3		construcții anexa	13	Cu acte	Nr. niveluri:1; S. construita la sol:13 mp; ANEXA

## Lungime Segmente

1) Valorile lungimilor segmentelor sunt obținute din proiecție în plan.

Punct început	X / Y	Punct sfârșit	X / Y	Lungime segment (** (m)

Punct început	X / Y	Punct sfârșit	X / Y	Lungime segment (** (m)
1	427.509,552 295.975,714	2	427.516,808 295.975,142	7.279
2	427.516,808 295.975,142	3	427.517,679 295.981,014	5.936
3	427.517,679 295.981,014	4	427.522,287 296.009,515	28.871
4	427.522,287 296.009,515	5	427.501,207 296.016,326	22.153
5	427.501,207 296.016,326	6	427.496,421 295.988,596	28.14
6	427.496,421 295.988,596	7	427.485,76 295.989,793	10.728
7	427.485,76 295.989,793	8	427.474,207 295.991,09	11.626
8	427.474,207 295.991,09	9	427.470,19 295.958,511	32.826
9	427.470,19 295.958,511	10	427.470,686 295.958,168	0.603
10	427.470,686 295.958,168	11	427.470,083 295.949,067	9.121
11	427.470,083 295.949,067	12	427.492,852 295.945,382	23.065
12	427.492,852 295.945,382	13	427.493,043 295.936,368	9.016
13	427.493,043 295.936,368	14	427.492,475 295.926,526	9.858
14	427.492,475 295.926,526	15	427.504,151 295.925,131	11.759
15	427.504,151 295.925,131	16	427.505,072 295.932,267	7.195
16	427.505,072 295.932,267	17	427.509,148 295.974,525	42.454
17	427.509,148 295.974,525	1	427.509,552 295.975,714	1.256

\*\* Lungimile segmentelor sunt determinate în planul de proiecție Stereo 70 și sunt rotunjite la 1 milimetru.

\*\*\* Distanța dintre puncte este formată din segmente cumulate ce sunt mai mici decât valoarea 1 milimetru.





**DATE DESPRE IMOBILUL NR. 9701**

Oficiul de Cadastru și Publicitate Imobiliară DOLJ  
Biroul de Cadastru și Publicitate Imobiliară Craiova

**A. Partea I. Descrierea imobilului**

TEREN Intravilan

Nr. CF vechi:434  
Nr. cadastral vechi:514

Adresa: Loc. Zanoaga, Nr. 246, Jud. Dolj, T8, P130,130/1

Nr. Crt	Nr cadastral Nr. topografic	Suprafața* (mp)	Observații / Referințe
A1	34117	Din acte: 1.200 Masurata: 1.391	Sector cadastral:24 Teren imprejmuit;

**Construcții**

Crt	Nr cadastral Nr. topografic	Adresa	Observații / Referințe
A1.1		Loc. Zanoaga, Jud. Dolj, sat Zanoaga, T8, P 130, 130/1	Nr. niveluri:1; S. construita la sol:66 mp; casa de locuit: 3 camere, 2 sali,
A1.2		Loc. Zanoaga, Jud. Dolj, sat Zanoaga, T8, P 130, 130/1	Nr. niveluri:1; S. construita la sol:87 mp; anexa gospadareasca
A1.3		Loc. Zanoaga, Jud. Dolj, sat Zanoaga, T8, P 130, 130/1	Nr. niveluri:1; S. construita la sol:26 mp; grajd Sc 26 mp

**B. Partea II. Proprietari și acte**

Inscrieri privitoare la dreptul de proprietate și alte drepturi reale		Referințe
<b>4080 / 25/01/2008</b>		
Act Notarial nr. CVC AUT 335, din 01/01/2008 emis de NP STEFANESCU FL;		
B1	Intabulare, drept de PROPRIETATE, dobandit prin Conventie, cota actuala 1/1, cota initiala 1/1 1) <b>DUMITRU IRINA DANIELA</b> , casatorita cu 2) <b>DUMITRU TITU</b> , LIPSĂ CNP	A1, A1.1, A1.2, A1.3

**C. Partea III. SARCINI**

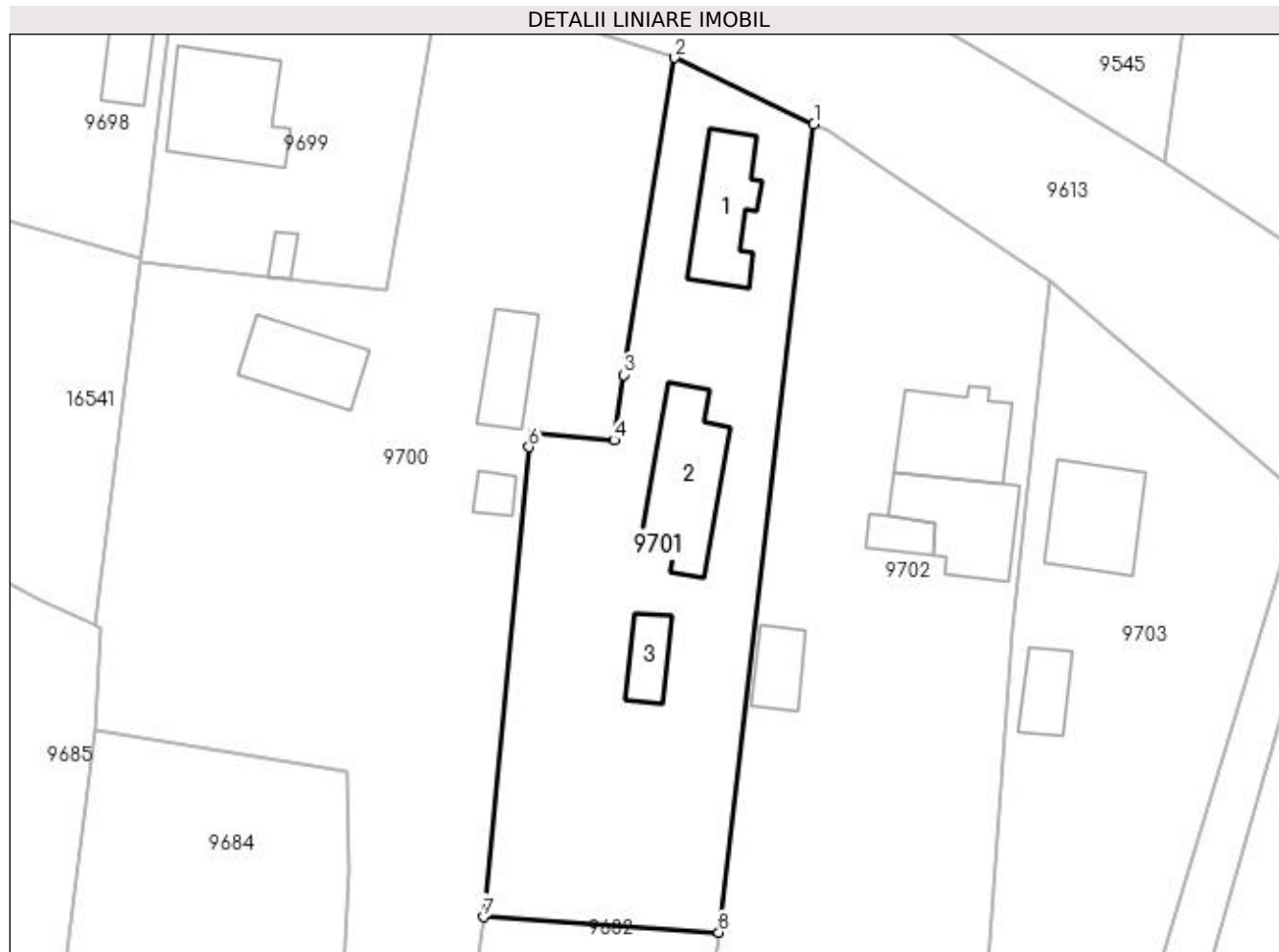
Inscrieri privind dezmembramintele dreptului de proprietate, drepturi reale de garanție și sarcini		Referințe
<b>4080 / 25/01/2008</b>		
Act Notarial nr. CVC AUT 335, din 01/01/2008 emis de NP STEFANESCU F.;		
C1	Intabulare, drept de UZUFRACT 1) <b>CRACIUN GABRIEL</b> , LIPSĂ CNP	A1, A1.1, A1.2, A1.3

## Anexa Nr. 1 La Partea I

## Teren

Nr cadastral	Suprafața (mp)*	Observații / Referințe
34117	Din acte: 1.200 Masurata: 1.391	

\* Suprafața este determinată în planul de proiecție Stereo 70.



## Date referitoare la teren

Crt	Categorie folosință	Intra vilan	Suprafața (mp)	Tarla	Parcelă	Nr. topo	Observații / Referințe
1	curți constructii	DA	800	8	130	-	
2	arabil	DA	591	8	130/1	-	

## Date referitoare la construcții

Crt	Număr	Destinație construcție	Supraf. (mp)	Situație juridică	Observații / Referințe
A1.1		construcții de locuințe	66	Cu acte	Nr. niveluri:1; S. construita la sol:66 mp; casa de locuit: 3 camere, 2 sali,
A1.2		construcții anexa	87	Cu acte	Nr. niveluri:1; S. construita la sol:87 mp; anexa gospodareasca
A1.3		construcții anexa	26	Cu acte	Nr. niveluri:1; S. construita la sol:26 mp; grajd Sc 26 mp

## Lungime Segmente

1) Valorile lungimilor segmentelor sunt obținute din proiecție în plan.

Punct început	X / Y	Punct sfârșit	X / Y	Lungime segment (** (m)
1	427.534,783 296.003,537	2	427.522,287 296.009,515	13.852

Punct început	X / Y	Punct sfârșit	X / Y	Lungime segment (** (m)
2	427.522,287 296.009,515	3	427.517,679 295.981,014	28.871
3	427.517,679 295.981,014	4	427.516,808 295.975,142	5.936
4	427.516,808 295.975,142	5	427.509,552 295.975,714	7.279
5	427.509,552 295.975,714	6	427.509,148 295.974,525	1.256
6	427.509,148 295.974,525	7	427.505,072 295.932,267	42.454
7	427.505,072 295.932,267	8	427.526,239 295.930,88	21.212
8	427.526,239 295.930,88	1	427.534,783 296.003,537	73.158

\*\* Lungimile segmentelor sunt determinate în planul de proiecție Stereo 70 și sunt rotunjite la 1 milimetru.

\*\*\* Distanța dintre puncte este formată din segmente cumulate ce sunt mai mici decât valoarea 1 milimetru.



**DATE DESPRE IMOBILUL NR. 9702**

Oficiul de Cadastru și Publicitate Imobiliară DOLJ  
Biroul de Cadastru și Publicitate Imobiliară Craiova

**A. Partea I. Descrierea imobilului**

TEREN Intravilan

Adresa: Loc. Zanoaga, Nr. 247, Jud. Dolj, T8, P129, 129/1 129/2

Nr. Crt	Nr cadastral Nr. topografic	Suprafața* (mp)	Observații / Referințe
A1		Din acte: 1.700 Masurata: 1.727	Sector cadastral:24 Teren imprejmuit;

**Construcții**

Crt	Nr cadastral Nr. topografic	Adresa	Observații / Referințe
A1.1		Loc. Zanoaga, Jud. Dolj	Nr. niveluri:1; S. construita la sol:74 mp; CONSTRUITA DIN CARAMIDA, ACOPERITA CU TIGLA
A1.2		Loc. Zanoaga, Jud. Dolj	Nr. niveluri:1; S. construita la sol:76 mp; ANEXA
A1.3		Loc. Zanoaga, Jud. Dolj	Nr. niveluri:1; S. construita la sol:18 mp; ANEXA
A1.4		Loc. Zanoaga, Jud. Dolj	Nr. niveluri:1; S. construita la sol:30 mp; ANEXA

**B. Partea II. Proprietari și acte**

Inscrieri privitoare la dreptul de proprietate și alte drepturi reale		Referințe
/		
Act Notarial nr. CVC AUT NR. 4573, din 16/12/2002 emis de BNP TUDOR MARINELA-DANIELA (INCHEIERE 7115/2003);		
B1	Intabulare, drept de PROPRIETATE, dobandit prin Conventie, cota actuala 1/1, cota initiala 1/1 1) CHIREA EUGENIA 2) CHIREA VASILE-FIRICEL, LIPSĂ CNP	A1, A1.1, A1.2, A1.3
Act Normativ nr. LEGEA 7, din 13/03/1996 emis de GUVERNUL ROMANIEI;		
B2	Intabulare, drept de PROPRIETATE, dobandit prin Lege, cota actuala 1/1, cota initiala 1/1 1) CHIREA EUGENIA 2) CHIREA VASILE-FIRICEL, LIPSĂ CNP	A1.4

**C. Partea III. SARCINI .**

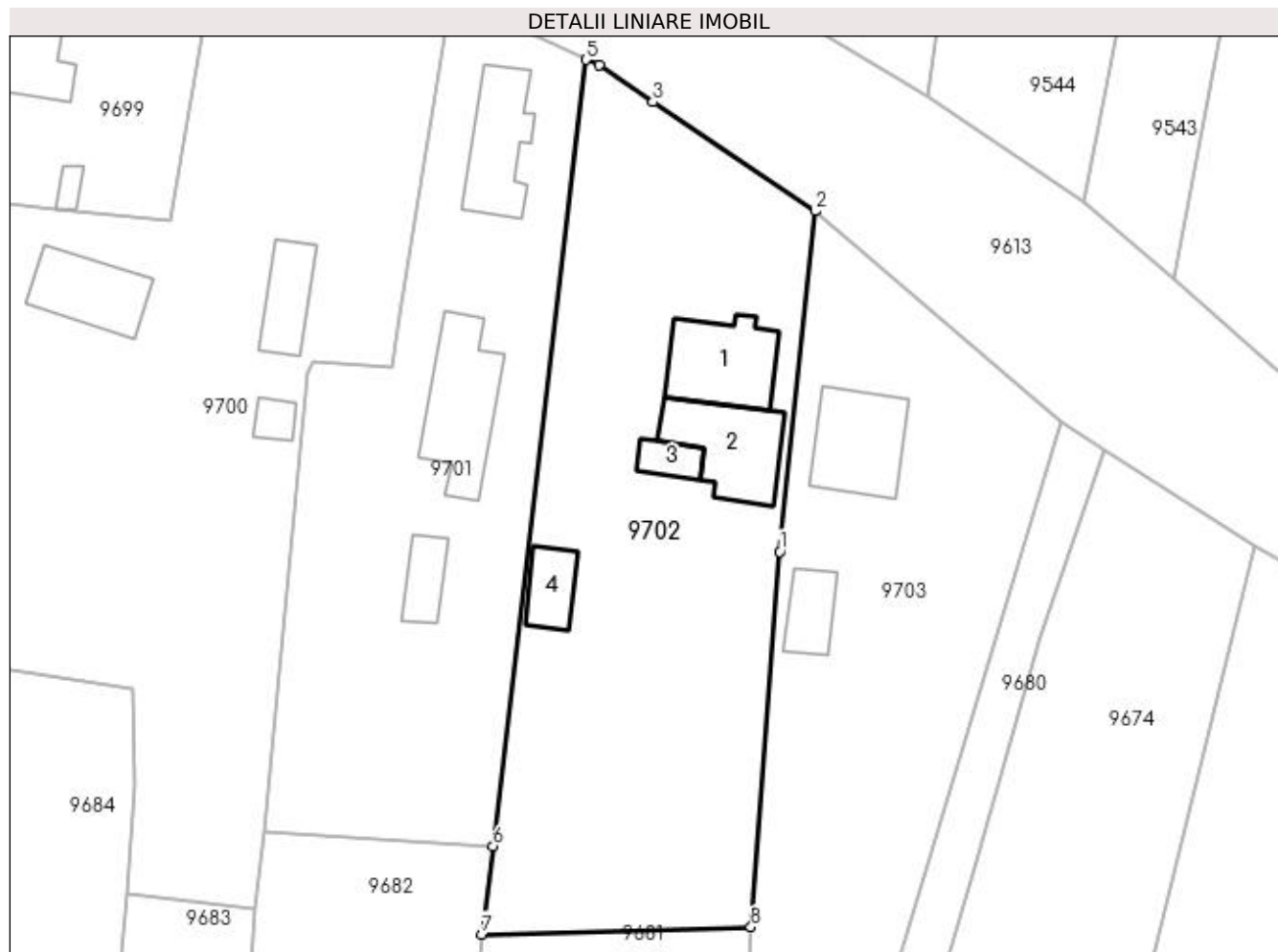
Inscrieri privind dezmembramintele dreptului de proprietate, drepturi reale de garanție și sarcini	Referințe
NU SUNT	

## Anexa Nr. 1 La Partea I

## Teren

Nr cadastral	Suprafața (mp)*	Observații / Referințe
	Din acte: 1.700 Masurata: 1.727	

\* Suprafața este determinată în planul de proiecție Stereo 70.



## Date referitoare la teren

Crt	Categorie folosință	Intra vilan	Suprafața (mp)	Tarla	Parcelă	Nr. topo	Observații / Referințe
1	curți constructii	DA	300	8	129	-	
2	arabil	DA	1.427	8	129/1 129/2	-	

## Date referitoare la construcții

Crt	Număr	Destinație construcție	Supraf. (mp)	Situație juridică	Observații / Referințe
A1.1		construcții de locuințe	74	Cu acte	Nr. niveluri:1; S. construita la sol:74 mp; CONSTRUITA DIN CARAMIDA, ACOPERITA CU TIGLA
A1.2		construcții anexa	76	Cu acte	Nr. niveluri:1; S. construita la sol:76 mp; ANEXA
A1.3		construcții anexa	18	Cu acte	Nr. niveluri:1; S. construita la sol:18 mp; ANEXA
A1.4		construcții anexa	30	Cu acte	Nr. niveluri:1; S. construita la sol:30 mp; ANEXA

## Lungime Segmente

1) Valorile lungimilor segmentelor sunt obținute din proiecție în plan.

Punct început	X / Y	Punct sfârșit	X / Y	Lungime segment (** (m)

Punct început	X / Y	Punct sfârșit	X / Y	Lungime segment (** (m)
1	427.552,689 295.958,097	2	427.555,969 295.989,553	31.627
2	427.555,969 295.989,553	3	427.541,015 295.999,625	18.03
3	427.541,015 295.999,625	4	427.536,034 296.003,029	6.033
4	427.536,034 296.003,029	5	427.534,783 296.003,537	1.35
5	427.534,783 296.003,537	6	427.526,239 295.930,88	73.158
6	427.526,239 295.930,88	7	427.525,223 295.922,741	8.202
7	427.525,223 295.922,741	8	427.550,055 295.923,409	24.841
8	427.550,055 295.923,409	1	427.552,689 295.958,097	34.787

\*\* Lungimile segmentelor sunt determinate în planul de proiecție Stereo 70 și sunt rotunjite la 1 milimetru.

\*\*\* Distanța dintre puncte este formată din segmente cumulate ce sunt mai mici decât valoarea 1 milimetru.





**DATE DESPRE IMOBILUL NR. 9703**

Oficiul de Cadastru și Publicitate Imobiliară DOLJ  
Biroul de Cadastru și Publicitate Imobiliară Craiova

**A. Partea I. Descrierea imobilului**

TEREN Intravilan

Adresa: Loc. Zanoaga, Nr. 248, Jud. Dolj, T8, P128, 128/1

Nr. Crt	Nr cadastral Nr. topografic	Suprafața* (mp)	Observații / Referințe
A1		1.300	Sector cadastral:24 Teren neimprejmuț;

**Construcții**

Crt	Nr cadastral Nr. topografic	Adresa	Observații / Referințe
A1.1		Loc. Zanoaga, Jud. Dolj	Nr. niveluri:1; S. construita la sol:75 mp; CONSTRUITA DIN CARAMIDA, ACOPERITA CU TIGLA
A1.2		Loc. Zanoaga, Jud. Dolj	Nr. niveluri:1; S. construita la sol:31 mp; ANEXA

**B. Partea II. Proprietari și acte**

Inscrieri privitoare la dreptul de proprietate și alte drepturi reale	Referințe
/	
Act Administrativ nr. TDP 138-48411, din 11/07/1994 emis de CONSILIUL JUDETEAN DOLJ (CERTIFICAT DE DECES SERIA D10, NR. 022701);	
B1	A1
Intabulare, drept de PROPRIETATE, dobandit prin Reconstituire, cota actuala 1/1, cota initiala 1/1 1) COJOCARU NICOLAE, LIPSĂ CNP DEFUNCT:Da	
Act Normativ nr. LEGEA 7, din 13/03/1996 emis de GUVERNUL ROMANIEI;	
B2	A1.1, A1.2
Intabulare, drept de PROPRIETATE, dobandit prin Lege, cota actuala 1/1, cota initiala 1/1 1) COJOCARU NICOLAE, LIPSĂ CNP DEFUNCT:Da	

**C. Partea III. SARCINI .**

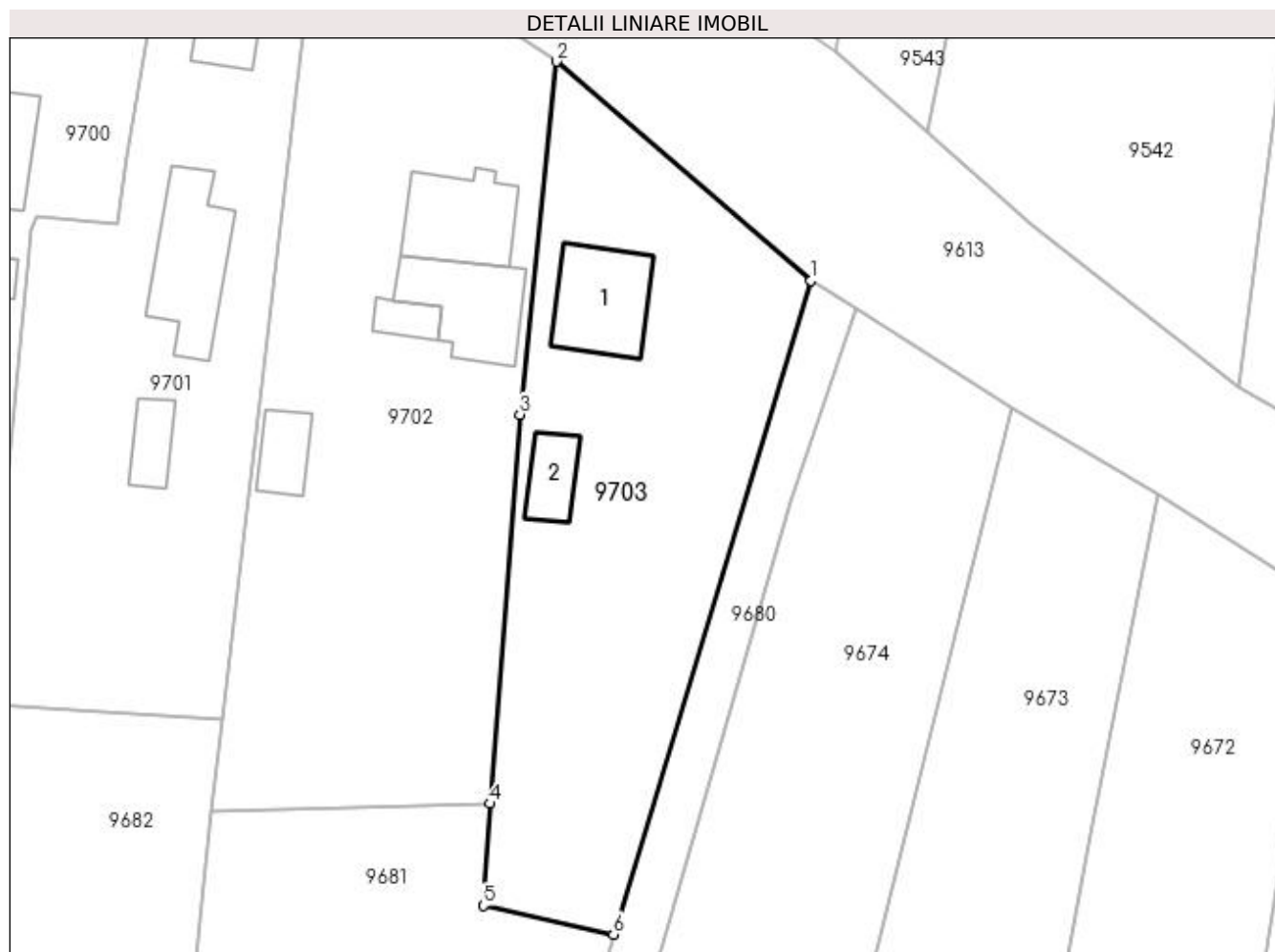
Inscrieri privind dezmembramintele dreptului de proprietate, drepturi reale de garanție și sarcini	Referințe
NU SUNT	

## Anexa Nr. 1 La Partea I

## Teren

Nr cadastral	Suprafața (mp)*	Observații / Referințe
	1.300	

\* Suprafața este determinată în planul de proiecție Stereo 70.



## Date referitoare la teren

Crt	Categorie folosință	Intra vilan	Suprafața (mp)	Tarla	Parcelă	Nr. topo	Observații / Referințe
1	curți construcții	DA	800	8	128	-	
2	arabil	DA	500	8	128/1	-	

## Date referitoare la construcții

Crt	Număr	Destinație construcție	Supraf. (mp)	Situație juridică	Observații / Referințe
A1.1		construcții de locuințe	75	Cu acte	Nr. niveluri:1; S. construita la sol:75 mp; CONSTRUITA DIN CARAMIDA, ACOPERITA CU TIGLA
A1.2		construcții anexa	31	Cu acte	Nr. niveluri:1; S. construita la sol:31 mp; ANEXA

## Lungime Segmente

1) Valorile lungimilor segmentelor sunt obținute din proiecție în plan.

Punct început	X / Y	Punct sfârșit	X / Y	Lungime segment (** (m)
1	427.578,653 295.970,026	2	427.555,969 295.989,553	29.931
2	427.555,969 295.989,553	3	427.552,689 295.958,097	31.627

Punct început	X / Y	Punct sfârşit	X / Y	Lungime segment (** (m)
3	427.552,689 295.958,097	4	427.550,055 295.923,409	34.787
4	427.550,055 295.923,409	5	427.549,431 295.914,312	9.119
5	427.549,431 295.914,312	6	427.561,056 295.911,758	11.901
6	427.561,056 295.911,758	1	427.578,653 295.970,026	60.867

\*\* Lungimile segmentelor sunt determinate în planul de proiecţie Stereo 70 şi sunt rotunjite la 1 milimetru.

\*\*\* Distanţa dintre puncte este formată din segmente cumulate ce sunt mai mici decât valoarea 1 milimetru.



**DATE DESPRE IMOBILUL NR. 9704**

Oficiul de Cadastru și Publicitate Imobiliară DOLJ  
Biroul de Cadastru și Publicitate Imobiliară Craiova

**A. Partea I. Descrierea imobilului**

TEREN Intravilan

Adresa: Loc. Zanoaga, Jud. Dolj, DS 152

Nr. Crt	Nr cadastral Nr. topografic	Suprafața* (mp)	Observații / Referințe
A1		Din acte: 8.100 Masurata: 7.149	Sector cadastral:24 Teren neimprejmut;

**B. Partea II. Proprietari și acte**

Inscrieri privitoare la dreptul de proprietate și alte drepturi reale	Referințe
/	
Act Normativ nr. HG 965, din 05/09/2002 emis de GUVERNUL ROMANIEI (ANEXA NR. 57/2002);	
B1	A1
Intabulare, drept de PROPRIETATE, dobandit prin Lege, cota actuala 1/1, cota initiala 1/1	
1) COMUNA LEU - DOMENIUL PUBLIC, CIF:4553631	

**C. Partea III. SARCINI .**

Inscrieri privind dezmembramintele dreptului de proprietate, drepturi reale de garanție și sarcini	Referințe
NU SUNT	

## Anexa Nr. 1 La Partea I

## Teren

Nr cadastral	Suprafața (mp)*	Observații / Referințe
	Din acte: 8.100 Masurata: 7.149	

\* Suprafața este determinată în planul de proiecție Stereo 70.

## DETALII LINIARE IMOBIL



## Date referitoare la teren

Crt	Categorie folosință	Intra vilan	Suprafața (mp)	Tarla	Parcelă	Nr. topo	Observații / Referințe
1	drum	DA	7.149	-	DS 152	-	

## Lungime Segmente

1) Valorile lungimilor segmentelor sunt obținute din proiecție în plan.

Punct început	X / Y	Punct sfârșit	X / Y	Lungime segment	Punct început	X / Y	Punct sfârșit	X / Y	Lungime segment	Punct început	X / Y	Punct sfârșit	X / Y	Lungime segment
1	428.349,837 295.766,897	2	428.329,715 295.768,188	20.163	2	428.329,715 295.768,188	3	428.312,391 295.768,255	17.324	3	428.312,391 295.768,255	4	428.291,492 295.766,784	20.951
4	428.291,492 295.766,784	5	428.275,424 295.765,506	16.119	5	428.275,424 295.765,506	6	428.266,446 295.765,113	8.987	6	428.266,446 295.765,113	7	428.259,836 295.764,974	6.611
7	428.259,836 295.764,974	8	428.252,449 295.765,709	7.423	8	428.252,449 295.765,709	9	428.249,333 295.766,003	3.13	9	428.249,333 295.766,003	10	428.244,545 295.766,455	4.809
10	428.244,545 295.766,455	11	428.242,504 295.766,677	2.053	11	428.242,504 295.766,677	12	428.226,063 295.768,743	16.571	12	428.226,063 295.768,743	13	428.215,187 295.769,714	10.919
13	428.215,187 295.769,714	14	428.206,041 295.770,519	9.182	14	428.206,041 295.770,519	15	428.205,247 295.770,602	0.798	15	428.205,247 295.770,602	16	428.201,41 295.771,208	3.885

Punct început	X / Y	Punct sfârșit	X / Y	Lungime segment	Punct început	X / Y	Punct sfârșit	X / Y	Lungime segment	Punct început	X / Y	Punct sfârșit	X / Y	Lungime segment
16	428.201,41 295.771,208	17	428.199,354 295.771,503	2.077	17	428.199,354 295.771,503	18	428.185,773 295.773,377	13.71	18	428.185,773 295.773,377	19	428.179,506 295.773,403	6.267
19	428.179,506 295.773,403	20	428.173,135 295.773,486	6.372	20	428.173,135 295.773,486	21	428.159,927 295.772,803	13.226	21	428.159,927 295.772,803	22	428.157,324 295.772,377	2.637
22	428.157,324 295.772,377	23	428.149,398 295.770,827	8.076	23	428.149,398 295.770,827	24	428.114,228 295.765,968	35.504	24	428.114,228 295.765,968	25	428.099,464 295.764,179	14.872
25	428.099,464 295.764,179	26	428.075,151 295.760,296	24.621	26	428.075,151 295.760,296	27	428.047,186 295.756,069	28.283	27	428.047,186 295.756,069	28	428.015,158 295.750,888	32.444
28	428.015,158 295.750,888	29	428.006,077 295.750,119	9.113	29	428.006,077 295.750,119	30	427.993,048 295.749,815	13.033	30	427.993,048 295.749,815	31	427.986,911 295.750,07	6.142
31	427.986,911 295.750,07	32	427.973,022 295.750,783	13.907	32	427.973,022 295.750,783	33	427.948,275 295.751,68	24.763	33	427.948,275 295.751,68	34	427.936,445 295.752,289	11.846
34	427.936,445 295.752,289	35	427.922,172 295.752,827	14.283	35	427.922,172 295.752,827	36	427.903,453 295.754,335	18.78	36	427.903,453 295.754,335	37	427.896,017 295.755,12	7.477
37	427.896,017 295.755,12	38	427.892,689 295.755,242	3.331	38	427.892,689 295.755,242	39	427.868,859 295.755,863	23.838	39	427.868,859 295.755,863	40	427.846,912 295.756,305	21.951
40	427.846,912 295.756,305	41	427.822,573 295.757,127	24.353	41	427.822,573 295.757,127	42	427.808,259 295.757,507	14.319	42	427.808,259 295.757,507	43	427.790,53 295.758,123	17.74
43	427.790,53 295.758,123	44	427.779,219 295.758,791	11.331	44	427.779,219 295.758,791	45	427.750,463 295.760,619	28.814	45	427.750,463 295.760,619	46	427.745,669 295.748,018	13.482
46	427.745,669 295.748,018	47	427.746,773 295.748,018	1.105	47	427.746,773 295.748,018	48	427.752,726 295.746,98	6.042	48	427.752,726 295.746,98	49	427.767,838 295.746,359	15.125
49	427.767,838 295.746,359	50	427.767,901 295.746,745	0.391	50	427.767,901 295.746,745	51	427.788,541 295.745,936	20.656	51	427.788,541 295.745,936	52	427.801,364 295.745,568	12.828
52	427.801,364 295.745,568	53	427.807,013 295.745,47	5.65	53	427.807,013 295.745,47	54	427.808,804 295.745,798	1.821	54	427.808,804 295.745,798	55	427.833,385 295.744,291	24.627
55	427.833,385 295.744,291	56	427.837,391 295.744,356	4.006	56	427.837,391 295.744,356	57	427.852,811 295.743,713	15.433	57	427.852,811 295.743,713	58	427.861,802 295.743,673	8.991
58	427.861,802 295.743,673	59	427.871,094 295.743,528	9.294	59	427.871,094 295.743,528	60	427.889,501 295.743,091	18.413	60	427.889,501 295.743,091	61	427.901,424 295.743,05	11.923
61	427.901,424 295.743,05	62	427.905,13 295.742,648	3.728	62	427.905,13 295.742,648	63	427.920,526 295.741,203	15.464	63	427.920,526 295.741,203	64	427.941,608 295.740,251	21.103
64	427.941,608 295.740,251	65	427.941,678 295.740,085	0.18	65	427.941,678 295.740,085	66	427.954,52 295.739,605	12.851	66	427.954,52 295.739,605	67	427.967,639 295.739,168	13.126
67	427.967,639 295.739,168	68	427.985,967 295.738,642	18.336	68	427.985,967 295.738,642	69	428.003,283 295.738,092	17.325	69	428.003,283 295.738,092	70	428.019,761 295.739,187	16.514
70	428.019,761 295.739,187	71	428.023,124 295.740,027	3.466	71	428.023,124 295.740,027	72	428.034,231 295.741,744	11.239	72	428.034,231 295.741,744	73	428.044,851 295.743,532	10.769
73	428.044,851 295.743,532	74	428.063,252 295.746,085	18.577	74	428.063,252 295.746,085	75	428.074,114 295.747,659	10.976	75	428.074,114 295.747,659	76	428.086,57 295.749,588	12.604
76	428.086,57 295.749,588	77	428.111,673 295.754,527	25.584	77	428.111,673 295.754,527	78	428.120,98 295.756,143	9.446	78	428.120,98 295.756,143	79	428.138,891 295.758,92	18.125
79	428.138,891 295.758,92	80	428.153,61 295.761,201	14.895	80	428.153,61 295.761,201	81	428.160,464 295.762,498	6.976	81	428.160,464 295.762,498	82	428.173,417 295.761,871	12.968
82	428.173,417 295.761,871	83	428.186,36 295.761,329	12.954	83	428.186,36 295.761,329	84	428.203,259 295.760,173	16.938	84	428.203,259 295.760,173	85	428.217,954 295.758,831	14.756
85	428.217,954 295.758,831	86	428.222,746 295.757,543	4.962	86	428.222,746 295.757,543	87	428.239,64 295.756,181	16.949	87	428.239,64 295.756,181	88	428.257,985 295.754,964	18.386
88	428.257,985 295.754,964	89	428.275,299 295.753,781	17.354	89	428.275,299 295.753,781	90	428.279,905 295.753,728	4.606	90	428.279,905 295.753,728	91	428.301,616 295.753,703	21.711
91	428.301,616 295.753,703	92	428.319,568 295.754,685	17.979	92	428.319,568 295.754,685	93	428.327,242 295.755,887	7.768	93	428.327,242 295.755,887	94	428.347,658 295.754,506	20.463
94	428.347,658 295.754,506	1	428.349,837 295.766,897	12.581										

\*\* Lungimile segmentelor sunt determinate în planul de proiecție Stereo 70 și sunt rotunjite la 1 milimetru.

\*\*\* Distanța dintre puncte este formată din segmente cumulate ce sunt mai mici decât valoarea 1 milimetru.





**DATE DESPRE IMOBILUL NR. 9705**

Oficiul de Cadastru și Publicitate Imobiliară DOLJ  
Biroul de Cadastru și Publicitate Imobiliară Craiova

**A. Partea I. Descrierea imobilului**

TEREN Intravilan

Adresa: Loc. Zanoaga, Jud. Dolj, T9, P181/3

Nr. Crt	Nr cadastral Nr. topografic	Suprafața* (mp)	Observații / Referințe
A1		Din acte: 1.500 Masurata: 1.504	Sector cadastral:24 Teren imprejmuit;

**B. Partea II. Proprietari și acte**

Inscrieri privitoare la dreptul de proprietate și alte drepturi reale		Referințe
/		
Act Administrativ nr. TDP 1189-48053, din 06/06/1997 emis de CONSILIUL JUDETEAN DOLJ;		
B1	Intabulare, drept de PROPRIETATE, dobandit prin Reconstituire, cota actuala 1/1, cota initiala 1/1 1) <b>BADEA FLORINA</b> , LIPSĂ CNP	A1

**C. Partea III. SARCINI .**

Inscrieri privind dezmembramintele dreptului de proprietate, drepturi reale de garanție și sarcini	Referințe
NU SUNT	

## Anexa Nr. 1 La Partea I

## Teren

Nr cadastral	Suprafața (mp)*	Observații / Referințe
	Din acte: 1.500 Masurata: 1.504	

\* Suprafața este determinată în planul de proiecție Stereo 70.



## Date referitoare la teren

Crt	Categorie folosință	Intra vilan	Suprafața (mp)	Tarla	Parcelă	Nr. topo	Observații / Referințe
1	vie	DA	730	9	181/3	-	
2	arabil	DA	774	9	181/3	-	

## Lungime Segmente

1) Valorile lungimilor segmentelor sunt obținute din proiecție în plan.

Punct început	X / Y	Punct sfârșit	X / Y	Lungime segment (** (m)
1	428.003,283 295.738,092	2	428.003,117 295.735,863	2.235
2	428.003,117 295.735,863	3	427.992,147 295.667,114	69.619
3	427.992,147 295.667,114	4	427.991,738 295.664,363	2.781
4	427.991,738 295.664,363	5	428.010,941 295.660,182	19.653

Punct început	X / Y	Punct sfârșit	X / Y	Lungime segment (** (m)
5	428.010,941 295.660,182	6	428.021,319 295.727,869	68.478
6	428.021,319 295.727,869	7	428.023,124 295.740,027	12.291
7	428.023,124 295.740,027	8	428.019,761 295.739,187	3.466
8	428.019,761 295.739,187	1	428.003,283 295.738,092	16.514

\*\* Lungimile segmentelor sunt determinate în planul de proiecție Stereo 70 și sunt rotunjite la 1 milimetru.

\*\*\* Distanța dintre puncte este formată din segmente cumulate ce sunt mai mici decât valoarea 1 milimetru.



**DATE DESPRE IMOBILUL NR. 9706**

Oficiul de Cadastru și Publicitate Imobiliară DOLJ  
Biroul de Cadastru și Publicitate Imobiliară Craiova

**A. Partea I. Descrierea imobilului**

TEREN Intravilan

Adresa: Loc. Zanoaga, Nr. 45, Jud. Dolj, T9, P167 167/1 167/2

Nr. Crt	Nr cadastral Nr. topografic	Suprafața* (mp)	Observații / Referințe
A1		Din acte: 900 Masurata: 944	Sector cadastral:24 Teren neimpregmuit;

**Construcții**

Crt	Nr cadastral Nr. topografic	Adresa	Observații / Referințe
A1.1		Loc. Zanoaga, Jud. Dolj	Nr. niveluri:1; S. construita la sol:89 mp; CONSTRUITA DIN CARAMIDA, ACOPERITA CU TIGLA

**B. Partea II. Proprietari și acte**

Inscrieri privitoare la dreptul de proprietate și alte drepturi reale		Referințe
/		
Hotarare Judecatoreasca nr. SC 11913, din 21/09/2007 emis de JUDECATORIA CRAIOVA;		
B1	Intabulare, drept de PROPRIETATE, dobandit prin Hotarare Judecatoreasca, cota actuala 900/944, cota initiala 900/944 1) ION ANA, LIPSĂ CNP	A1
Act Normativ nr. LEGEA 7, din 13/03/1996 emis de GUVERNUL ROMANIEI;		
B2	Intabulare, drept de PROPRIETATE, dobandit prin Lege, cota actuala 1/1, cota initiala 1/1 1) ION ANA, LIPSĂ CNP	A1.1
B3	Inscrierea posesiei, drept de PROPRIETATE, dobandit prin Constituire, cota actuala 44/944, cota initiala 44/944 1) ION ANA, LIPSĂ CNP	A1

**C. Partea III. SARCINI .**

Inscrieri privind dezmembramintele dreptului de proprietate, drepturi reale de garanție și sarcini	Referințe
NU SUNT	

## Anexa Nr. 1 La Partea I

## Teren

Nr cadastral	Suprafața (mp)*	Observații / Referințe
	Din acte: 900 Masurata: 944	

\* Suprafața este determinată în planul de proiecție Stereo 70.



## Date referitoare la teren

Crt	Categorie folosință	Intra vilan	Suprafața (mp)	Tarla	Parcelă	Nr. topo	Observații / Referințe
1	curți constructii	DA	944	9	167 167/1 167/2	-	

## Date referitoare la construcții

Crt	Număr	Destinație construcție	Supraf. (mp)	Situație juridică	Observații / Referințe
A1.1		construcții de locuințe	89	Cu acte	Nr. niveluri:1; S. construita la sol:89 mp; CONSTRUITA DIN CARAMIDA, ACOPERITA CU TIGLA

## Lungime Segmente

1) Valorile lungimilor segmentelor sunt obținute din proiecție în plan.

Punct început	X / Y	Punct sfârșit	X / Y	Lungime segment (** (m)
1	428.010,941 295.660,182	2	428.010,634 295.656,025	4.169
2	428.010,634 295.656,025	3	428.010,29 295.653,96	2.093
3	428.010,29 295.653,96	4	428.020,318 295.652,602	10.119

Punct început	X / Y	Punct sfârșit	X / Y	Lungime segment (** (m)
4	428.020,318 295.652,602	5	428.027,283 295.696,887	44.829
5	428.027,283 295.696,887	6	428.030,965 295.718,269	21.697
6	428.030,965 295.718,269	7	428.034,231 295.741,744	23.701
7	428.034,231 295.741,744	8	428.023,124 295.740,027	11.239
8	428.023,124 295.740,027	9	428.021,319 295.727,869	12.291
9	428.021,319 295.727,869	1	428.010,941 295.660,182	68.478

\*\* Lungimile segmentelor sunt determinate în planul de proiecție Stereo 70 și sunt rotunjite la 1 milimetru.

\*\*\* Distanța dintre puncte este formată din segmente cumulate ce sunt mai mici decât valoarea 1 milimetru.





**DATE DESPRE IMOBILUL NR. 9707**

Oficiul de Cadastru și Publicitate Imobiliară DOLJ  
Biroul de Cadastru și Publicitate Imobiliară Craiova

**A. Partea I. Descrierea imobilului**

TEREN Intravilan

Adresa: Loc. Zanoaga, Nr. 46, Jud. Dolj, T9, P167 167/1 167/2

Nr. Crt	Nr cadastral Nr. topografic	Suprafața* (mp)	Observații / Referințe
A1		Din acte: 900 Masurata: 893	Sector cadastral:24 Teren neimprejmuit;

**B. Partea II. Proprietari și acte**

Inscrieri privitoare la dreptul de proprietate și alte drepturi reale	Referințe
/	
Hotarare Judecatoreasca nr. SC 11913, din 21/09/2007 emis de JUDECATORIA CRAIOVA;	
B1	A1
Intabulare, drept de PROPRIETATE, dobandit prin Hotarare Judecatoreasca, cota actuala 1/1, cota initiala 1/1 1) <b>DIACONU ELENA</b>	

**C. Partea III. SARCINI .**

Inscrieri privind dezmembramintele dreptului de proprietate, drepturi reale de garanție și sarcini	Referințe
NU SUNT	

## Anexa Nr. 1 La Partea I

## Teren

Nr cadastral	Suprafața (mp)*	Observații / Referințe
	Din acte: 900 Masurata: 893	

\* Suprafața este determinată în planul de proiecție Stereo 70.



## Date referitoare la teren

Crt	Categorie folosință	Intra vilan	Suprafața (mp)	Tarla	Parcelă	Nr. topo	Observații / Referințe
1	arabil	DA	893	9	167 167/1 167/2	-	

## Lungime Segmente

1) Valorile lungimilor segmentelor sunt obținute din proiecție în plan.

Punct început	X / Y	Punct sfârșit	X / Y	Lungime segment (** (m)
1	428.034,231 295.741,744	2	428.030,965 295.718,269	23.701
2	428.030,965 295.718,269	3	428.027,283 295.696,887	21.697
3	428.027,283 295.696,887	4	428.020,318 295.652,602	44.829
4	428.020,318 295.652,602	5	428.029,673 295.650,632	9.56
5	428.029,673 295.650,632	6	428.034,867 295.683,304	33.082

Punct început	X / Y	Punct sfârșit	X / Y	Lungime segment (** (m)
6	428.034,867 295.683,304	7	428.044,851 295.743,532	61.05
7	428.044,851 295.743,532	1	428.034,231 295.741,744	10.769

\*\* Lungimile segmentelor sunt determinate în planul de proiecție Stereo 70 și sunt rotunjite la 1 milimetru.

\*\*\* Distanța dintre puncte este formată din segmente cumulate ce sunt mai mici decât valoarea 1 milimetru.



**DATE DESPRE IMOBILUL NR. 9708**

Oficiul de Cadastru și Publicitate Imobiliară DOLJ  
Biroul de Cadastru și Publicitate Imobiliară Craiova

**A. Partea I. Descrierea imobilului**

TEREN Intravilan

Adresa: Loc. Zanoaga, Nr. 47, Jud. Dolj, T9, P180,180/1

Nr. Crt	Nr cadastral Nr. topografic	Suprafața* (mp)	Observații / Referințe
A1		Din acte: 1.600 Masurata: 1.886	Sector cadastral:24 Teren neimpregmuit;

**Construcții**

Crt	Nr cadastral Nr. topografic	Adresa	Observații / Referințe
A1.1		Loc. Zanoaga, Jud. Dolj	Nr. niveluri:1; S. construita la sol:38 mp; CONSTRUITA DIN CARAMIDA, ACOPERITA CU TIGLA

**B. Partea II. Proprietari și acte**

Inscrieri privitoare la dreptul de proprietate și alte drepturi reale		Referințe
/		
Act Administrativ nr. TDP 684-48675, din 26/01/1996 emis de CONSILIUL JUDETEAN DOLJ (CERTIFICAT DE DECES SERIA DA, NR. 240951);		
B1	Intabulare, drept de PROPRIETATE, dobandit prin Reconstituire, cota actuala 1600/1886, cota initiala 1600/1886 1) PAPUC IOANA, LIPSĂ CNP DEFUNCT:Da	A1
Act Normativ nr. LEGEA 7, din 13/03/1996 emis de GUVERNUL ROMANIEI (CERTIFICAT DE DECES SERIA DA, NR. 240951);		
B2	Intabulare, drept de PROPRIETATE, dobandit prin Lege, cota actuala 1/1, cota initiala 1/1 1) PAPUC IOANA, LIPSĂ CNP DEFUNCT:Da	A1.1
B3	Inscrierea posesiei, drept de PROPRIETATE, dobandit prin Constituire, cota actuala 286/1886, cota initiala 286/1886 1) PAPUC IOANA, LIPSĂ CNP DEFUNCT:Da	A1

**C. Partea III. SARCINI .**

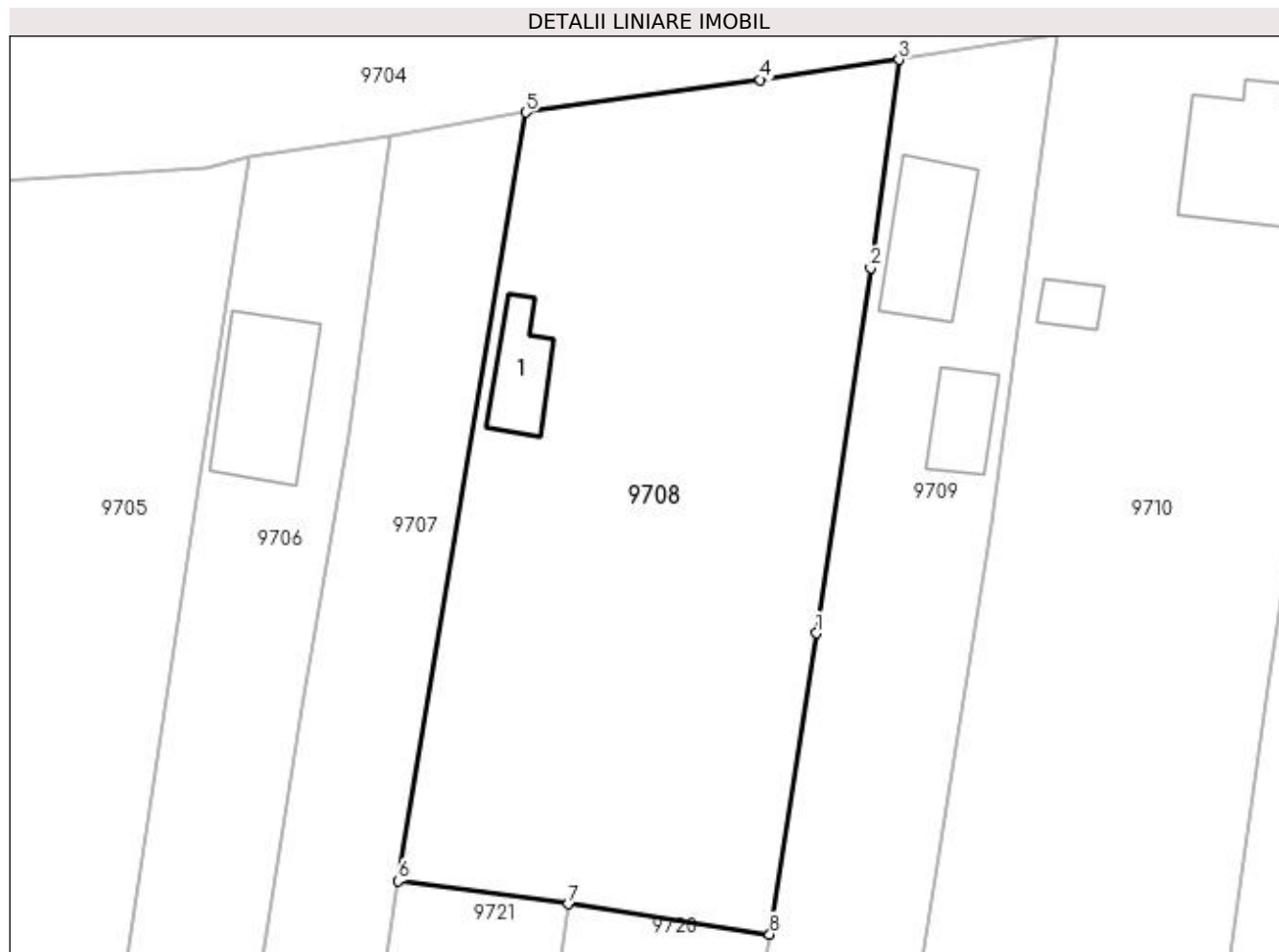
Inscrieri privind dezmembramintele dreptului de proprietate, drepturi reale de garanție și sarcini	Referințe
NU SUNT	

## Anexa Nr. 1 La Partea I

## Teren

Nr cadastral	Suprafața (mp)*	Observații / Referințe
	Din acte: 1.600 Masurata: 1.886	

\* Suprafața este determinată în planul de proiecție Stereo 70.



## Date referitoare la teren

Crt	Categorie folosință	Intra vilan	Suprafața (mp)	Tarla	Parcelă	Nr. topo	Observații / Referințe
1	curți constructii	DA	800	9	180	-	
2	arabil	DA	1.086	9	180/1	-	

## Date referitoare la construcții

Crt	Număr	Destinație construcție	Supraf. (mp)	Situație juridică	Observații / Referințe
A1.1		construcții de locuințe	38	Cu acte	Nr. niveluri:1; S. construita la sol:38 mp; CONSTRUITA DIN CARAMIDA, ACOPERITA CU TIGLA

## Lungime Segmente

1) Valorile lungimilor segmentelor sunt obținute din proiecție în plan.

Punct început	X / Y	Punct sfârșit	X / Y	Lungime segment (** (m)
1	428.067,644 295.702,725	2	428.071,879 295.731,333	28.92
2	428.071,879 295.731,333	3	428.074,114 295.747,659	16.478

Punct început	X / Y	Punct sfârșit	X / Y	Lungime segment (** (m)
3	428.074,114 295.747,659	4	428.063,252 295.746,085	10.976
4	428.063,252 295.746,085	5	428.044,851 295.743,532	18.577
5	428.044,851 295.743,532	6	428.034,867 295.683,304	61.05
6	428.034,867 295.683,304	7	428.048,203 295.681,511	13.456
7	428.048,203 295.681,511	8	428.063,98 295.679,137	15.955
8	428.063,98 295.679,137	1	428.067,644 295.702,725	23.871

\*\* Lungimile segmentelor sunt determinate în planul de proiecție Stereo 70 și sunt rotunjite la 1 milimetru.

\*\*\* Distanța dintre puncte este formată din segmente cumulate ce sunt mai mici decât valoarea 1 milimetru.





**DATE DESPRE IMOBILUL NR. 9709**

Oficiul de Cadastru și Publicitate Imobiliară DOLJ  
Biroul de Cadastru și Publicitate Imobiliară Craiova

**A. Partea I. Descrierea imobilului**

TEREN Intravilan

Adresa: Loc. Zanoaga, Nr. 48, Jud. Dolj, T9, P179

Nr. Crt	Nr cadastral Nr. topografic	Suprafața* (mp)	Observații / Referințe
A1		Din acte: 1.100 Masurata: 1.185	Sector cadastral:24 Teren imprejmuit;

**Construcții**

Crt	Nr cadastral Nr. topografic	Adresa	Observații / Referințe
A1.1		Loc. Zanoaga, Jud. Dolj	Nr. niveluri:2; S. construita la sol:72 mp; CONSTRUITA DIN CARAMIDA, ACOPERITA CU TIGLA
A1.2		Loc. Zanoaga, Jud. Dolj	Nr. niveluri:1; S. construita la sol:36 mp; ANEXA

**B. Partea II. Proprietari și acte**

Inscrieri privitoare la dreptul de proprietate și alte drepturi reale		Referințe
/		
Act Administrativ nr. TDP 10-59353, din 31/01/1992 emis de CONSILIUL JUDETEAN DOLJ;		
B1	Intabulare, drept de PROPRIETATE, dobandit prin Reconstituire, cota actuala 1/1, cota initiala 1/1 1) BRAT ȘTEFAN	A1
Act Normativ nr. LEGEA 7, din 13/03/1996 emis de GUVERNUL ROMANIEI;		
B2	Intabulare, drept de PROPRIETATE, dobandit prin Lege, cota actuala 1/1, cota initiala 1/1 1) BRAT ȘTEFAN	A1.1, A1.2

**C. Partea III. SARCINI .**

Inscrieri privind dezmembramintele dreptului de proprietate, drepturi reale de garanție și sarcini	Referințe
NU SUNT	

## Anexa Nr. 1 La Partea I

## Teren

Nr cadastral	Suprafața (mp)*	Observații / Referințe
	Din acte: 1.100 Masurata: 1.185	

\* Suprafața este determinată în planul de proiecție Stereo 70.



## Date referitoare la teren

Crt	Categorie folosință	Intravilan	Suprafața (mp)	Tarla	Parcelă	Nr. topo	Observații / Referințe
1	curți construcții	DA	700	9	179	-	
2	arabil	DA	485	9	179	-	

## Date referitoare la construcții

Crt	Număr	Destinație construcție	Supraf. (mp)	Situație juridică	Observații / Referințe
A1.1		construcții de locuințe	72	Cu acte	Nr. niveluri:2; S. construita la sol:72 mp; CONSTRUITA DIN CARAMIDA, ACOPERITA CU TIGLA
A1.2		construcții anexa	36	Cu acte	Nr. niveluri:1; S. construita la sol:36 mp; ANEXA

## Lungime Segmente

1) Valorile lungimilor segmentelor sunt obținute din proiecție în plan.

Punct început	X / Y	Punct sfârșit	X / Y	Lungime segment (** (m)
1	428.081,328 295.711,351	2	428.086,57 295.749,588	38.595

Punct început	X / Y	Punct sfârșit	X / Y	Lungime segment (** (m)
2	428.086,57 295.749,588	3	428.074,114 295.747,659	12.604
3	428.074,114 295.747,659	4	428.071,879 295.731,333	16.478
4	428.071,879 295.731,333	5	428.067,644 295.702,725	28.92
5	428.067,644 295.702,725	6	428.063,98 295.679,137	23.871
6	428.063,98 295.679,137	7	428.059,723 295.652,814	26.665
7	428.059,723 295.652,814	8	428.071,916 295.651,66	12.247
8	428.071,916 295.651,66	1	428.081,328 295.711,351	60.428

\*\* Lungimile segmentelor sunt determinate în planul de proiecție Stereo 70 și sunt rotunjite la 1 milimetru.

\*\*\* Distanța dintre puncte este formată din segmente cumulate ce sunt mai mici decât valoarea 1 milimetru.



**DATE DESPRE IMOBILUL NR. 9710**

Oficiul de Cadastru și Publicitate Imobiliară DOLJ  
Biroul de Cadastru și Publicitate Imobiliară Craiova

**A. Partea I. Descrierea imobilului**

TEREN Intravilan

Adresa: Loc. Zanoaga, Nr. 49, Jud. Dolj, T9, P178, 178/1 178/2

Nr. Crt	Nr cadastral Nr. topografic	Suprafața* (mp)	Observații / Referințe
A1		Din acte: 2.200 Masurata: 2.442	Sector cadastral:24 Teren imprejmuit;

**Construcții**

Crt	Nr cadastral Nr. topografic	Adresa	Observații / Referințe
A1.1		Loc. Zanoaga, Jud. Dolj	Nr. niveluri:2; S. construita la sol:107 mp; CONSTRUITA DIN CARAMIDA, ACOPERITA CU TIGLA
A1.2		Loc. Zanoaga, Jud. Dolj	Nr. niveluri:1; S. construita la sol:16 mp; ANEXA

**B. Partea II. Proprietari și acte**

Inscrieri privitoare la dreptul de proprietate și alte drepturi reale		Referințe
/		
Act Administrativ nr. TDP 81-59353, din 05/01/1994 emis de CONSILIUL JUDETEAN DOLJ;		
B1	Intabulare, drept de PROPRIETATE, dobandit prin Reconstituire, cota actuala 1/1, cota initiala 1/1 1) DINCĂ NICOLAE, LIPSĂ CNP	A1
Act Normativ nr. LEGEA 7, din 13/03/1996 emis de GUVERNUL ROMANIEI;		
B2	Intabulare, drept de PROPRIETATE, dobandit prin Lege, cota actuala 1/1, cota initiala 1/1 1) DINCĂ NICOLAE, LIPSĂ CNP	A1.1, A1.2

**C. Partea III. SARCINI .**

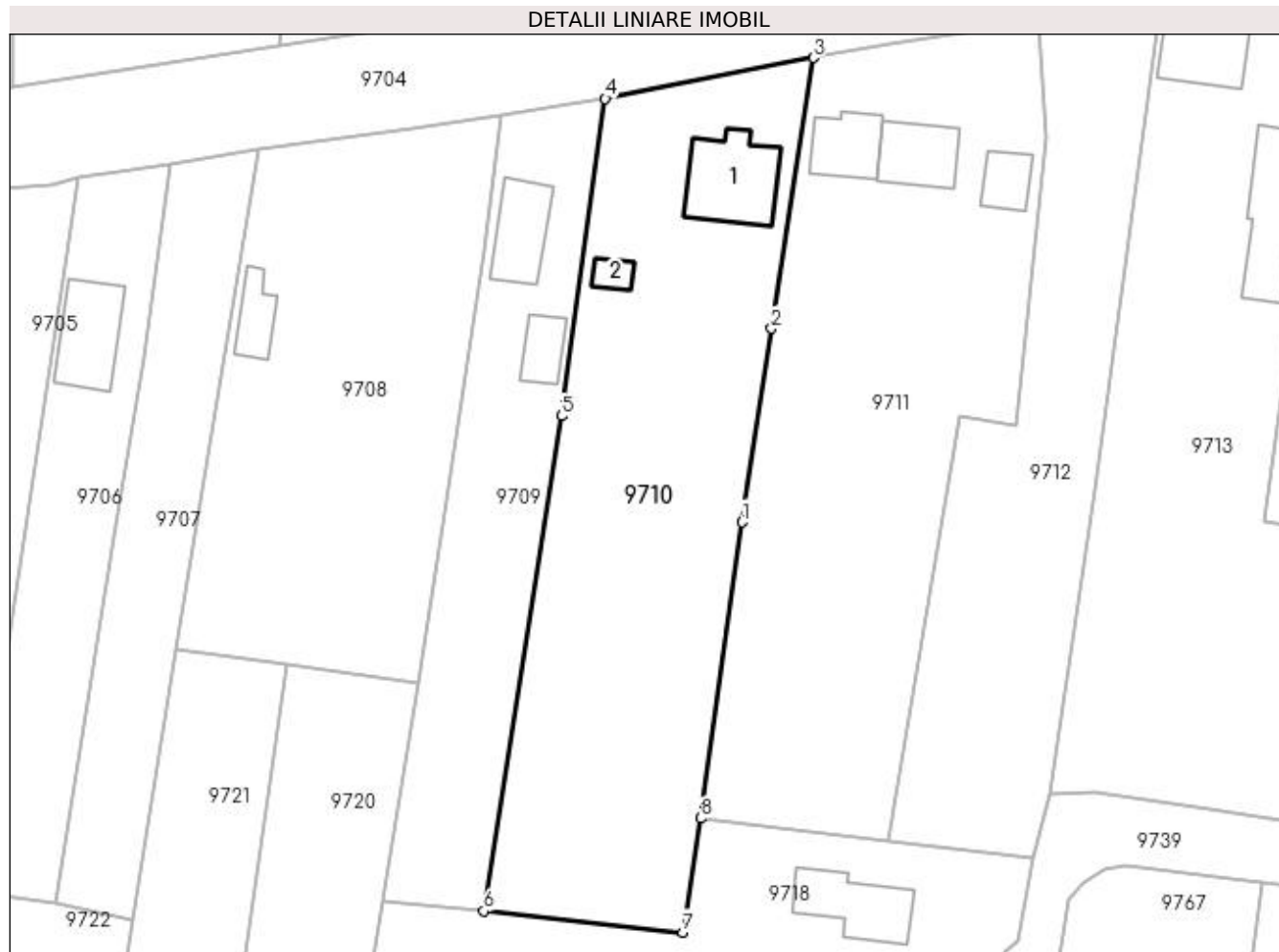
Inscrieri privind dezmembramintele dreptului de proprietate, drepturi reale de garanție și sarcini	Referințe
NU SUNT	

## Anexa Nr. 1 La Partea I

## Teren

Nr cadastral	Suprafața (mp)*	Observații / Referințe
	Din acte: 2.200 Masurata: 2.442	

\* Suprafața este determinată în planul de proiecție Stereo 70.



## Date referitoare la teren

Crt	Categorie folosință	Intra vilan	Suprafața (mp)	Tarla	Parcelă	Nr. topo	Observații / Referințe
1	curți constructii	DA	800	9	178	-	
2	arabil	DA	1.642	9	178/1 178/2	-	

## Date referitoare la construcții

Crt	Număr	Destinație construcție	Supraf. (mp)	Situație juridică	Observații / Referințe
A1.1		construcții de locuințe	107	Cu acte	Nr. niveluri:2; S. construita la sol:107 mp; CONSTRUITA DIN CARAMIDA, ACOPERITA CU TIGLA
A1.2		construcții anexa	16	Cu acte	Nr. niveluri:1; S. construita la sol:16 mp; ANEXA

## Lungime Segmente

1) Valorile lungimilor segmentelor sunt obținute din proiecție în plan.

Punct început	X / Y	Punct sfârșit	X / Y	Lungime segment (** (m)
1	428.103.013 295.698,54	2	428.106.607 295.721,883	23.618

Punct început	X / Y	Punct sfârșit	X / Y	Lungime segment (** (m)
2	428.106,607 295.721,883	3	428.111,673 295.754,527	33.035
3	428.111,673 295.754,527	4	428.086,57 295.749,588	25.584
4	428.086,57 295.749,588	5	428.081,328 295.711,351	38.595
5	428.081,328 295.711,351	6	428.071,916 295.651,66	60.428
6	428.071,916 295.651,66	7	428.095,932 295.649,111	24.151
7	428.095,932 295.649,111	8	428.098,033 295.662,845	13.894
8	428.098,033 295.662,845	1	428.103,013 295.698,54	36.041

\*\* Lungimile segmentelor sunt determinate în planul de proiecție Stereo 70 și sunt rotunjite la 1 milimetru.

\*\*\* Distanța dintre puncte este formată din segmente cumulate ce sunt mai mici decât valoarea 1 milimetru.





**DATE DESPRE IMOBILUL NR. 9711**

Oficiul de Cadastru și Publicitate Imobiliară DOLJ  
Biroul de Cadastru și Publicitate Imobiliară Craiova

**A. Partea I. Descrierea imobilului**

TEREN Intravilan

Adresa: Loc. Zanoaga, Nr. 50, Jud. Dolj, T9, P177,177/2,177/1,172

Nr. Crt	Nr cadastral Nr. topografic	Suprafața* (mp)	Observații / Referințe
A1	35074	Din acte: 3.400 Masurata: 2.544	Sector cadastral:24 Teren imprejmuit;

**Construcții**

Crt	Nr cadastral Nr. topografic	Adresa	Observații / Referințe
A1.1		Loc. Zanoaga, Nr. 50, Jud. Dolj, fost T.9, P.172, 177, 177/1, 177/2	Nr. niveluri:1; S. construita la sol:60 mp; S. construita desfasurata:60 mp; Constructie edificata in anul 1977, avand 1 nivel, Suprafata construita=60mp, Suprafata desfasurata=60mp
A1.2		Loc. Zanoaga, Nr. 50, Jud. Dolj, fost T.9, P.172, 177, 177/1, 177/2	Nr. niveluri:1; S. construita la sol:67 mp; S. construita desfasurata:67 mp; Constructie edificata in anul 1977, avand 1 nivel, Suprafata construita=67mp, Suprafata desfasurata=67mp
A1.3		Loc. Zanoaga, Nr. 50, Jud. Dolj, fost T.9, P.172, 177, 177/1, 177/2	Nr. niveluri:1; S. construita la sol:37 mp; S. construita desfasurata:37 mp; Constructie edificata in anul 1977, avand 1 nivel, Suprafata construita=37mp, Suprafata desfasurata=37mp

**B. Partea II. Proprietari și acte**

Inscrieri privitoare la dreptul de proprietate și alte drepturi reale	Referințe
<b>156439 / 23/06/2021</b>	
Act Notarial nr. C.M. NR. 175, din 25/08/1998 emis de CNP CERNOBAI EMIL (HOTARARE JUDECATOREASCA NR DECIZIE NR. 1874, DOSAR NR. 8821/215/2018 DIN 24.10.2019, EMIS DE TRIBUNALUL DOLJ;ACT ADMINISTRATIV NR TDP NR. 1638-44791 DIN 08.06.1999, EMIS DE CJ DOLJ;ACT ADMINISTRATIV NR ADEVERINTA NR. 5356 DIN 16.09.2020, EMIS DE PRIMARIA LEU;ACT ADMINISTRATIV NR CERTIFICAT FISCAL NR. 17 DIN 11.01.2021, EMIS DE PRIMARIA LEU;HOTARARE JUDECATOREASCA NR S.C. NR. 1237, DOSAR NR. 8821/215/2018 DIN 06.02.2019, EMIS DE JUDECATORIA CRAIOVA;ACT ADMINISTRATIV NR ADEVERINTA NR. 5540 DIN 23.09.2020, EMIS DE PRIMARIA LEU);	
B1	A1, A1.1, A1.2, A1.3
Intabulare, drept de PROPRIETATE, dobandit prin Succesiune, cota actuala 1/1, cota initiala 1/1	
1) <b>BURTEA GEORGETA</b>	
OBSERVATII: POZITIE TRANSCRISA DIN CF 35003/LEU, INSCRISA PRIN INCHEIEREA NR. 245618 DIN 03/12/2020; DEF. DINCA CONSTANTA	

**C. Partea III. SARCINI .**

Inscrieri privind dezmembramintele dreptului de proprietate, drepturi reale de garanție și sarcini	Referințe
NU SUNT	

## Anexa Nr. 1 La Partea I

## Teren

Nr cadastral	Suprafața (mp)*	Observații / Referințe
35074	Din acte: 3.400 Masurata: 2.544	

\* Suprafața este determinată în planul de proiecție Stereo 70.



## Date referitoare la teren

Crt	Categorie folosință	Intravilan	Suprafața (mp)	Tarla	Parcelă	Nr. topo	Observații / Referințe
1	curți construcții	DA	804	9	177	-	
2	arabil	DA	245	9	177/2	-	
3	vie	DA	843	9	177/1	-	
4	livada	DA	652	9	172	-	

## Date referitoare la construcții

Crt	Număr	Destinație construcție	Supraf. (mp)	Situație juridică	Observații / Referințe
A1.1		construcții de locuințe	60	Cu acte	Nr. niveluri:1; S. construita la sol:60 mp; S. construita desfasurata:60 mp; Constructie edificata in anul 1977, avand 1 nivel, Suprafata construita=60mp, Suprafata desfasurata=60mp
A1.2		construcții anexa	67	Cu acte	Nr. niveluri:1; S. construita la sol:67 mp; S. construita desfasurata:67 mp; Constructie edificata in anul 1977, avand 1 nivel, Suprafata construita=67mp, Suprafata desfasurata=67mp
A1.3		construcții anexa	37	Cu acte	Nr. niveluri:1; S. construita la sol:37 mp; S. construita desfasurata:37 mp; Constructie edificata in anul 1977, avand 1 nivel, Suprafata construita=37mp, Suprafata desfasurata=37mp

**Lungime Segmente**

1) Valorile lungimilor segmentelor sunt obținute din proiecție în plan.

Punct început	X / Y	Punct sfârșit	X / Y	Lungime segment (** (m)
1	428.129,259 295.711,231	2	428.136,067 295.710,239	6.88
2	428.136,067 295.710,239	3	428.139,704 295.744,776	34.728
3	428.139,704 295.744,776	4	428.138,891 295.758,92	14.167
4	428.138,891 295.758,92	5	428.120,98 295.756,143	18.125
5	428.120,98 295.756,143	6	428.111,673 295.754,527	9.446
6	428.111,673 295.754,527	7	428.106,607 295.721,883	33.035
7	428.106,607 295.721,883	8	428.103,013 295.698,54	23.618
8	428.103,013 295.698,54	9	428.098,033 295.662,845	36.041
9	428.098,033 295.662,845	10	428.120,694 295.660,116	22.825
10	428.120,694 295.660,116	1	428.129,259 295.711,231	51.827

\*\* Lungimile segmentelor sunt determinate în planul de proiecție Stereo 70 și sunt rotunjite la 1 milimetru.

\*\*\* Distanța dintre puncte este formată din segmente cumulate ce sunt mai mici decât valoarea 1 milimetru.



**DATE DESPRE IMOBILUL NR. 9712**

Oficiul de Cadastru și Publicitate Imobiliară DOLJ  
Biroul de Cadastru și Publicitate Imobiliară Craiova

**A. Partea I. Descrierea imobilului**

TEREN Intravilan

Adresa: Loc. Zanoaga, Nr. 50, Jud. Dolj, T9, P177,177/1 177/2

Nr. Crt	Nr cadastral Nr. topografic	Suprafața* (mp)	Observații / Referințe
A1	35075	Din acte: 3.400 Masurata: 1.513	Sector cadastral:24 Teren imprejmuit;

**B. Partea II. Proprietari și acte**

Inscrieri privitoare la dreptul de proprietate și alte drepturi reale	Referințe
<b>156439 / 23/06/2021</b>	
Act Notarial nr. C.M. NR. 175, din 25/08/1998 emis de CNP CERNOBAI EMIL (ACT ADMINISTRATIV NR ADEVERINTA NR. 5356 DIN 16.09.2020, EMIS DE PRIMARIA LEU;ACT ADMINISTRATIV NR TDP NR. 1638-44791 DIN 08.06.1999, EMIS DE CJ DOLJ;HOTARARE JUDECATOREASCA NR DECIZIE NR. 1874, DOSAR NR. 8821/215/2018 DIN 24.10.2019, EMIS DE TRIBUNALUL DOLJ;ACT ADMINISTRATIV NR CERTIFICAT FISCAL NR. 17 DIN 11.01.2021, EMIS DE PRIMARIA LEU;HOTARARE JUDECATOREASCA NR S.C. NR. 1237, DOSAR NR. 8821/215/2018 DIN 06.02.2019, EMIS DE JUDECATORIA CRAIOVA;ACT ADMINISTRATIV NR ADEVERINTA NR. 5540 DIN 23.09.2020, EMIS DE PRIMARIA LEU);	
B1	Intabulare, drept de PROPRIETATE, dobandit prin Succesiune, cota actuala 1/1, cota initiala 1/1
	1) <b>BURTEA GEORGETA</b>
	<i>OBSERVATII: POZITIE TRANSCRISA DIN CF 35003/LEU, INSCRISA PRIN INCHEIEREA NR. 245618 DIN 03/12/2020; DEF. DINCA CONSTANTA</i>

**C. Partea III. SARCINI .**

Inscrieri privind dezmembramintele dreptului de proprietate, drepturi reale de garanție și sarcini	Referințe
NU SUNT	

## Anexa Nr. 1 La Partea I

## Teren

Nr cadastral	Suprafața (mp)*	Observații / Referințe
35075	Din acte: 3.400 Masurata: 1.513	

\* Suprafața este determinată în planul de proiecție Stereo 70.



## Date referitoare la teren

Crt	Categorie folosință	Intra vilan	Suprafața (mp)	Tarla	Parcelă	Nr. topo	Observații / Referințe
1	curți constructii	DA	546	9	177	-	
2	vie	DA	967	9	177/1 177/2	-	

## Lungime Segmente

1) Valorile lungimilor segmentelor sunt obținute din proiecție în plan.

Punct început	X / Y	Punct sfârșit	X / Y	Lungime segment (** (m)
1	428.145,614 295.702,568	2	428.153,61 295.761,201	59.176
2	428.153,61 295.761,201	3	428.138,891 295.758,92	14.895
3	428.138,891 295.758,92	4	428.139,704 295.744,776	14.167
4	428.139,704 295.744,776	5	428.136,067 295.710,239	34.728

Punct început	X / Y	Punct sfârșit	X / Y	Lungime segment (** (m)
5	428.136,067 295.710,239	6	428.129,259 295.711,231	6.88
6	428.129,259 295.711,231	7	428.120,694 295.660,116	51.827
7	428.120,694 295.660,116	8	428.138,151 295.658,014	17.583
8	428.138,151 295.658,014	9	428.140,085 295.665,812	8.034
9	428.140,085 295.665,812	1	428.145,614 295.702,568	37.17

\*\* Lungimile segmentelor sunt determinate în planul de proiecție Stereo 70 și sunt rotunjite la 1 milimetru.

\*\*\* Distanța dintre puncte este formată din segmente cumulate ce sunt mai mici decât valoarea 1 milimetru.





**DATE DESPRE IMOBILUL NR. 9713**

Oficiul de Cadastru și Publicitate Imobiliară DOLJ  
Biroul de Cadastru și Publicitate Imobiliară Craiova

**A. Partea I. Descrierea imobilului**

TEREN Intravilan

Adresa: Loc. Zanoaga, Nr. 51, Jud. Dolj, T9, P176, 176/1

Nr. Crt	Nr cadastral Nr. topografic	Suprafața* (mp)	Observații / Referințe
A1		Din acte: 2.476 Masurata: 2.687	Sector cadastral:24 Teren imprejmuit;

**Construcții**

Crt	Nr cadastral Nr. topografic	Adresa	Observații / Referințe
A1.1		Loc. Zanoaga, Jud. Dolj	Nr. niveluri:1; S. construita la sol:90 mp; CONSTRUITA DIN CARAMIDA, ACOPERITA CU TIGLA
A1.2		Loc. Zanoaga, Jud. Dolj	Nr. niveluri:1; S. construita la sol:110 mp; ANEXA

**B. Partea II. Proprietari și acte**

Inscrieri privitoare la dreptul de proprietate și alte drepturi reale		Referințe
/		
Act Notarial nr. CM 5, din 24/05/2018 emis de BNP IONASCU NICOLAE;		
B1	Intabulare, drept de PROPRIETATE, dobandit prin Succesiune, cota actuala 1/4, cota initiala 1/4 1) <b>CARNU ION</b>	A1
B2	Intabulare, drept de PROPRIETATE, dobandit prin Succesiune, cota actuala 1/4, cota initiala 1/4 1) <b>CIRNU AUREL</b>	A1
B3	Intabulare, drept de PROPRIETATE, dobandit prin Succesiune, cota actuala 1/4, cota initiala 1/4 1) <b>ZMARANDACHE EUFROSINA</b>	A1
B4	Intabulare, drept de PROPRIETATE, dobandit prin Succesiune, cota actuala 1/4, cota initiala 1/4 1) <b>CIRNU MARIN</b>	A1
Act Normativ nr. LEGEA 7, din 13/03/1996 emis de GUVERNUL ROMANIEI;		
B5	Intabulare, drept de PROPRIETATE, dobandit prin Lege, cota actuala 1/1, cota initiala 1/1 1) <b>CIRNU AUREL</b> 2) <b>ZMARANDACHE EUFROSINA</b> 3) <b>CIRNU MARIN</b> 4) <b>CARNU ION</b>	A1.1, A1.2

**C. Partea III. SARCINI .**

Inscrieri privind dezmembramintele dreptului de proprietate, drepturi reale de garanție și sarcini	Referințe
NU SUNT	

## Anexa Nr. 1 La Partea I

## Teren

Nr cadastral	Suprafața (mp)*	Observații / Referințe
	Din acte: 2.476 Masurata: 2.687	

\* Suprafața este determinată în planul de proiecție Stereo 70.



## Date referitoare la teren

Crt	Categorie folosință	Intra vilan	Suprafața (mp)	Tarla	Parcelă	Nr. topo	Observații / Referințe
1	curți constructii	DA	970	9	176	-	
2	arabil	DA	1.717	9	176/1	-	

## Date referitoare la construcții

Crt	Număr	Destinație construcție	Supraf. (mp)	Situație juridică	Observații / Referințe
A1.1		construcții de locuințe	90	Cu acte	Nr. niveluri:1; S. construita la sol:90 mp; CONSTRUITA DIN CARAMIDA, ACOPERITA CU TIGLA
A1.2		construcții anexa	110	Cu acte	Nr. niveluri:1; S. construita la sol:110 mp; ANEXA

## Lungime Segmente

1) Valorile lungimilor segmentelor sunt obținute din proiecție în plan.

Punct început	X / Y	Punct sfârșit	X / Y	Lungime segment (** (m)
1	428.184,673 295.694,963	2	428.177,833 295.697,187	7.192

Punct început	X / Y	Punct sfârșit	X / Y	Lungime segment (** (m)
2	428.177,833 295.697,187	3	428.175,671 295.697,257	2.163
3	428.175,671 295.697,257	4	428.165,914 295.698,569	9.845
4	428.165,914 295.698,569	5	428.168,563 295.716,575	18.2
5	428.168,563 295.716,575	6	428.173,417 295.761,871	45.555
6	428.173,417 295.761,871	7	428.160,464 295.762,498	12.968
7	428.160,464 295.762,498	8	428.153,61 295.761,201	6.976
8	428.153,61 295.761,201	9	428.145,614 295.702,568	59.176
9	428.145,614 295.702,568	10	428.140,085 295.665,812	37.17
10	428.140,085 295.665,812	11	428.145,652 295.665,916	5.568
11	428.145,652 295.665,916	12	428.159,479 295.663,924	13.97
12	428.159,479 295.663,924	13	428.172,624 295.662,031	13.28
13	428.172,624 295.662,031	14	428.180,461 295.661,337	7.868
14	428.180,461 295.661,337	1	428.184,673 295.694,963	33.889

\*\* Lungimile segmentelor sunt determinate în planul de proiecție Stereo 70 și sunt rotunjite la 1 milimetru.

\*\*\* Distanța dintre puncte este formată din segmente cumulate ce sunt mai mici decât valoarea 1 milimetru.



**DATE DESPRE IMOBILUL NR. 9714**

Oficiul de Cadastru și Publicitate Imobiliară DOLJ  
Biroul de Cadastru și Publicitate Imobiliară Craiova

**A. Partea I. Descrierea imobilului**

TEREN Intravilan

Adresa: Loc. Zanoaga, Nr. 52, Jud. Dolj, T9, P175

Nr. Crt	Nr cadastral Nr. topografic	Suprafața* (mp)	Observații / Referințe
A1		Din acte: 900 Masurata: 799	Sector cadastral:24 Teren imprejmuit;

**Construcții**

Crt	Nr cadastral Nr. topografic	Adresa	Observații / Referințe
A1.1		Loc. Zanoaga, Jud. Dolj	Nr. niveluri:2; S. construita la sol:93 mp; CONSTRUITA DIN CARAMIDA, ACOPERITA CU TABLA
A1.2		Loc. Zanoaga, Jud. Dolj	Nr. niveluri:1; S. construita la sol:43 mp; ANEXA
A1.3		Loc. Zanoaga, Jud. Dolj	Nr. niveluri:1; S. construita la sol:7 mp; ANEXA

**B. Partea II. Proprietari și acte**

Inscrieri privitoare la dreptul de proprietate și alte drepturi reale		Referințe
/		
Act Administrativ nr. TDP 760-44590, din 20/09/1996 emis de CONSILIUL JUDETEAN DOLJ (CERTIFICAT DE DECES SERIA DM, NR. 311441);		
B1	Intabulare, drept de PROPRIETATE, dobandit prin Reconstituire, cota actuala 1/1, cota initiala 1/1 1) GALEȘEANU GHEORGHE, LIPSĂ CNP DEFUNCT:Da	A1
Act Normativ nr. LEGEA 7, din 13/03/1996 emis de GUVERNUL ROMANIEI;		
B2	Intabulare, drept de PROPRIETATE, dobandit prin Lege, cota actuala 1/1, cota initiala 1/1 1) GALEȘEANU GHEORGHE, LIPSĂ CNP DEFUNCT:Da	A1.1, A1.2, A1.3

**C. Partea III. SARCINI .**

Inscrieri privind dezmembramintele dreptului de proprietate, drepturi reale de garanție și sarcini	Referințe
NU SUNT	

## Anexa Nr. 1 La Partea I

## Teren

Nr cadastral	Suprafața (mp)*	Observații / Referințe
	Din acte: 900 Masurata: 799	

\* Suprafața este determinată în planul de proiecție Stereo 70.



## Date referitoare la teren

Crt	Categorie folosință	Intra vilan	Suprafața (mp)	Tarla	Parcelă	Nr. topo	Observații / Referințe
1	curți constructii	DA	799	9	175	-	

## Date referitoare la construcții

Crt	Număr	Destinație construcție	Supraf. (mp)	Situație juridică	Observații / Referințe
A1.1		construcții de locuințe	93	Cu acte	Nr. niveluri:2; S. construita la sol:93 mp; CONSTRUITA DIN CARAMIDA, ACOPERITA CU TABLA
A1.2		construcții anexa	43	Cu acte	Nr. niveluri:1; S. construita la sol:43 mp; ANEXA
A1.3		construcții anexa	7	Cu acte	Nr. niveluri:1; S. construita la sol:7 mp; ANEXA

## Lungime Segmente

1) Valorile lungimilor segmentelor sunt obținute din proiecție în plan.

Punct început	X / Y	Punct sfârșit	X / Y	Lungime segment (** (m)
1	428.183,312 295.735,058	2	428.186,36 295.761,329	26.447

Punct început	X / Y	Punct sfârșit	X / Y	Lungime segment (** (m)
2	428.186,36 295.761,329	3	428.173,417 295.761,871	12.954
3	428.173,417 295.761,871	4	428.168,563 295.716,575	45.555
4	428.168,563 295.716,575	5	428.165,914 295.698,569	18.2
5	428.165,914 295.698,569	6	428.175,671 295.697,257	9.845
6	428.175,671 295.697,257	7	428.177,833 295.697,187	2.163
7	428.177,833 295.697,187	1	428.183,312 295.735,058	38.265

\*\* Lungimile segmentelor sunt determinate în planul de proiecție Stereo 70 și sunt rotunjite la 1 milimetru.

\*\*\* Distanța dintre puncte este formată din segmente cumulate ce sunt mai mici decât valoarea 1 milimetru.





**DATE DESPRE IMOBILUL NR. 9715**

Oficiul de Cadastru și Publicitate Imobiliară DOLJ  
Biroul de Cadastru și Publicitate Imobiliară Craiova

**A. Partea I. Descrierea imobilului**

TEREN Intravilan

Adresa: Loc. Zanoaga, Nr. 53, Jud. Dolj, T9, P174,174/2,174/1

Nr. Crt	Nr cadastral Nr. topografic	Suprafața* (mp)	Observații / Referințe
A1	34307	Din acte: 1.700 Masurata: 1.828	Sector cadastral:24 Teren imprejmuit;

**Construcții**

Crt	Nr cadastral Nr. topografic	Adresa	Observații / Referințe
A1.1		Loc. Zanoaga, Nr. 53, Jud. Dolj, fost T.9, P.174, 174/1, 174/2	Nr. niveluri:1; S. construita la sol:85 mp; S. construita desfasurata:85 mp; Constructie edificata in anul 1900, avand 1 nivel, Suprafata construita=85mp, Suprafata desfasurata=85mp
A1.2		Loc. Zanoaga, Nr. 53, Jud. Dolj, fost T.9, P.174, 174/1, 174/2	Nr. niveluri:1; S. construita la sol:117 mp; S. construita desfasurata:117 mp; Constructie edificata in anul 1985 avand 1 nivel, Suprafata construita=117mp, Suprafata desfasurata=117mp
A1.3		Loc. Zanoaga, Nr. 53, Jud. Dolj, fost T.9, P.174, 174/1, 174/2	Nr. niveluri:1; S. construita la sol:11 mp; S. construita desfasurata:11 mp; Constructie edificata in anul 1992, avand 1nivel, Suprafata construita=11mp, Suprafata desfasurata=11mp

**B. Partea II. Proprietari și acte**

Inscrieri privitoare la dreptul de proprietate și alte drepturi reale		Referințe
<b>99908 / 16/05/2019</b>		
Act Administrativ nr. TDP 1195-48053, din 05/06/1997 emis de COMISIA JUDETEANA DOLJ (ACT ADMINISTRATIV NR CERTIFICAT FISCAL NR. 458 DIN 19.06.2019, EMIS DE PRIMARIA LEU);		
B1	Intabulare, drept de PROPRIETATE, dobandit prin Reconstituire, cota actuala 1/1, cota initiala 1/1 1) MIULESCU FELICIA	A1, A1.1, A1.2, A1.3

**C. Partea III. SARCINI**

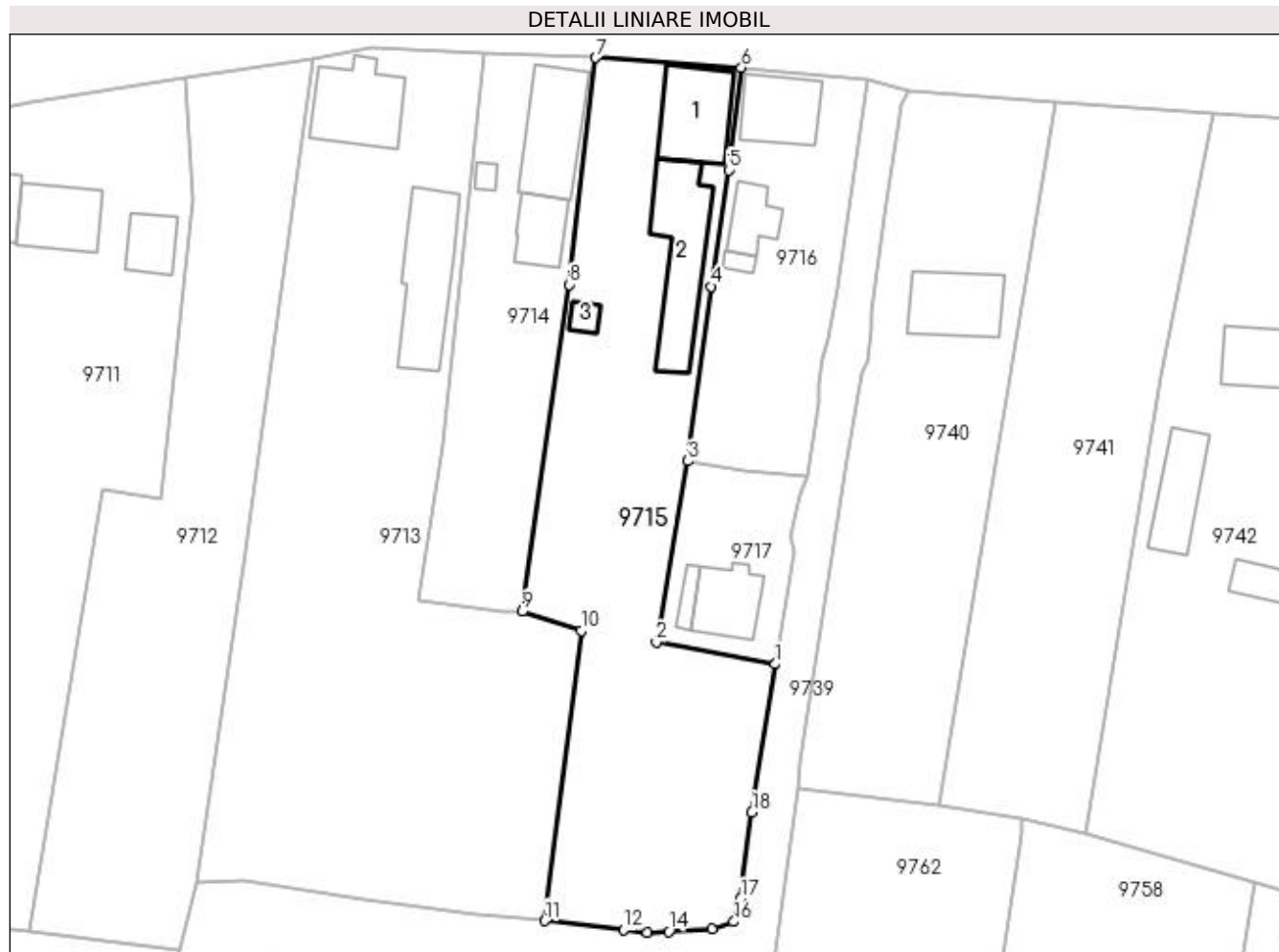
Inscrieri privind dezmembramintele dreptului de proprietate, drepturi reale de garanție și sarcini		Referințe
<b>99908 / 16/05/2019</b>		
Act Notarial nr. CONTRACT DE GARANTIE IMOBILIARA NR. 166, din 05/07/1995 emis de BANCA AGRICOLA SA;		
C1	se notează, prin transcriere, în prezenta carte funciară sub C1 faptul că în Registrul de Transcriptiuni și Inscriptiuni există înscris sub nr. 8558/05.07.1995 asupra imobilului în cauză, pe numele Miulescu Felicia următoarele: ipoteca pentru suma de 5000000.00 lei in favoarea BASA	A1, A1.1, A1.2, A1.3

## Anexa Nr. 1 La Partea I

## Teren

Nr cadastral	Suprafața (mp)*	Observații / Referințe
34307	Din acte: 1.700 Masurata: 1.828	

\* Suprafața este determinată în planul de proiecție Stereo 70.



## Date referitoare la teren

Crt	Categorie folosință	Intra vilan	Suprafața (mp)	Tarla	Parcelă	Nr. topo	Observații / Referințe
1	curți constructii	DA	800	9	174	-	
2	arabil	DA	731	9	174/2	-	
3	vie	DA	297	9	174/1	-	

## Date referitoare la construcții

Crt	Număr	Destinație construcție	Supraf. (mp)	Situație juridică	Observații / Referințe
A1.1		construcții de locuințe	85	Cu acte	Nr. niveluri:1; S. construita la sol:85 mp; S. construita desfasurata:85 mp; Constructie edificata in anul 1900, avand 1 nivel, Suprafata construita=85mp, Suprafata desfasurata=85mp
A1.2		construcții anexa	117	Cu acte	Nr. niveluri:1; S. construita la sol:117 mp; S. construita desfasurata:117 mp; Constructie edificata in anul 1985 avand 1 nivel, Suprafata construita=117mp, Suprafata desfasurata=117mp
A1.3		construcții anexa	11	Cu acte	Nr. niveluri:1; S. construita la sol:11 mp; S. construita desfasurata:11 mp; Constructie edificata in anul 1992, avand 1 nivel, Suprafata construita=11mp, Suprafata desfasurata=11mp

**Lungime Segmente**

1) Valorile lungimilor segmentelor sunt obținute din proiecție în plan.

Punct început	X / Y	Punct sfârșit	X / Y	Lungime segment (** (m)
1	428.207,183 295.691,097	2	428.193,391 295.693,607	14.019
2	428.193,391 295.693,607	3	428.197,079 295.714,622	21.336
3	428.197,079 295.714,622	4	428.199,75 295.734,844	20.398
4	428.199,75 295.734,844	5	428.201,787 295.748,325	13.634
5	428.201,787 295.748,325	6	428.203,259 295.760,173	11.939
6	428.203,259 295.760,173	7	428.186,36 295.761,329	16.938
7	428.186,36 295.761,329	8	428.183,312 295.735,058	26.447
8	428.183,312 295.735,058	9	428.177,833 295.697,187	38.265
9	428.177,833 295.697,187	10	428.184,673 295.694,963	7.192
10	428.184,673 295.694,963	11	428.180,461 295.661,337	33.889
11	428.180,461 295.661,337	12	428.189,59 295.660,294	9.188
12	428.189,59 295.660,294	13	428.192,312 295.660,01	2.737
13	428.192,312 295.660,01	14	428.194,828 295.660,13	2.518
14	428.194,828 295.660,13	15	428.199,822 295.660,385	5.001
15	428.199,822 295.660,385	16	428.202,373 295.661,243	2.691
16	428.202,373 295.661,243	17	428.203,155 295.663,885	2.755
17	428.203,155 295.663,885	18	428.204,479 295.673,923	10.125
18	428.204,479 295.673,923	1	428.207,183 295.691,097	17.386

\*\* Lungimile segmentelor sunt determinate în planul de proiecție Stereo 70 și sunt rotunjite la 1 milimetru.

\*\*\* Distanța dintre puncte este formată din segmente cumulate ce sunt mai mici decât valoarea 1 milimetru.



**DATE DESPRE IMOBILUL NR. 9716**

Oficiul de Cadastru și Publicitate Imobiliară DOLJ  
Biroul de Cadastru și Publicitate Imobiliară Craiova

**A. Partea I. Descrierea imobilului**

TEREN Intravilan

Adresa: Loc. Zanoaga, Nr. 54, Jud. Dolj, T9, P173,173/1

Nr. Crt	Nr cadastral Nr. topografic	Suprafața* (mp)	Observații / Referințe
A1	34590	Din acte: 800 Masurata: 666	Sector cadastral:24 Teren imprejmuit;

**Construcții**

Crt	Nr cadastral Nr. topografic	Adresa	Observații / Referințe
A1.1		Loc. Zanoaga, Nr. 54, Jud. Dolj, fost T.9, P.173, 173/1	Nr. niveluri:1; S. construita la sol:67 mp; Constructie edificata in anul 1963, avand 1 nivel.
A1.2		Loc. Zanoaga, Nr. 54, Jud. Dolj, fost T.9, P.173, 173/1	Nr. niveluri:1; S. construita la sol:38 mp; Constructie edificata in anul 1963, avand 1 nivel.
A1.3		Loc. Zanoaga, Jud. Dolj	Nr. niveluri:1; S. construita la sol:7 mp; ANEXA

**B. Partea II. Proprietari și acte**

Inscrieri privitoare la dreptul de proprietate și alte drepturi reale		Referințe
/		
Act Normativ nr. LEGEA 7, din 13/03/1996 emis de GUVERNUL ROMANIEI;		
B1	Intabulare, drept de PROPRIETATE, dobandit prin Lege, cota actuala 1/1, cota initiala 1/1 1) TUDORACHE ALEXANDRU-MARIAN	A1.3
<b>60652 / 03/03/2020</b>		
Act Notarial nr. CVC 2176, din 01/01/2007 emis de NP BAZGU MARIANA;		
B2	Intabulare, drept de PROPRIETATE, dobandit prin Conventie, cota actuala 1/1, cota initiala 1/1 1) TUDORACHE ALEXANDRU-MARIAN, necasatorit OBSERVATII: POZITIE TRANSCRISA DIN CF 33907/LEU, INSCRISA PRIN INCHEIEREA NR. 72732 DIN 08/11/2007;	A1.1, A1.2
B3	Intabulare, drept de PROPRIETATE IN SERIA RANGULUI ÎNCHEIEREA CF 72732/08.11.2007, dobandit prin Conventie, cota actuala 1/1, cota initiala 1/1 1) TUDORACHE ALEXANDRU-MARIAN OBSERVATII: POZITIE TRANSCRISA DIN CF 33907/LEU, INSCRISA PRIN INCHEIEREA NR. 276691 DIN 10/12/2019;	A1

**C. Partea III. SARCINI .**

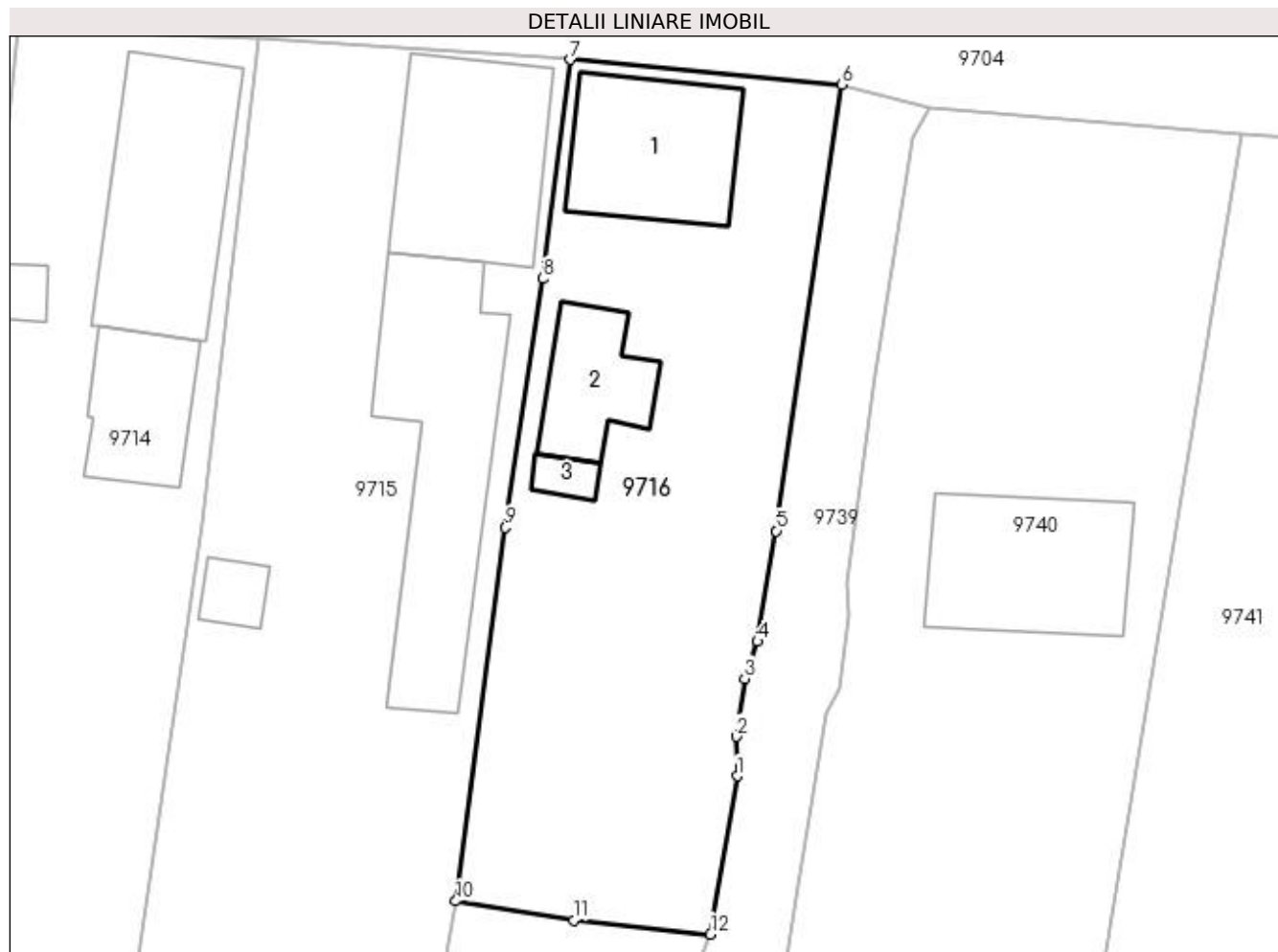
Inscrieri privind dezmembramintele dreptului de proprietate, drepturi reale de garanție și sarcini	Referințe
NU SUNT	

## Anexa Nr. 1 La Partea I

## Teren

Nr cadastral	Suprafața (mp)*	Observații / Referințe
34590	Din acte: 800 Masurata: 666	

\* Suprafața este determinată în planul de proiecție Stereo 70.



## Date referitoare la teren

Crt	Categorie folosință	Intra vilan	Suprafața (mp)	Tarla	Parcelă	Nr. topo	Observații / Referințe
1	curți constructii	DA	666	9	173,173/1	-	

## Date referitoare la construcții

Crt	Număr	Destinație construcție	Supraf. (mp)	Situație juridică	Observații / Referințe
A1.1		construcții de locuințe	67	Cu acte	Nr. niveluri:1; S. construita la sol:67 mp; Construcție edificata in anul 1963, avand 1 nivel.
A1.2		construcții de locuințe	38	Cu acte	Nr. niveluri:1; S. construita la sol:38 mp; Construcție edificata in anul 1963, avand 1 nivel.
A1.3		construcții anexa	7	Cu acte	Nr. niveluri:1; S. construita la sol:7 mp; ANEXA

## Lungime Segmente

1) Valorile lungimilor segmentelor sunt obținute din proiecție în plan.

Punct început	X / Y	Punct sfârșit	X / Y	Lungime segment (** (m)
1	428.212,311 295.721,384	2	428.212,263 295.723,528	2.145

Punct început	X / Y	Punct sfârșit	X / Y	Lungime segment (** (m)
2	428.212,263 295.723,528	3	428.212,72 295.726,66	3.165
3	428.212,72 295.726,66	4	428.213,413 295.728,677	2.133
4	428.213,413 295.728,677	5	428.214,43 295.734,658	6.067
5	428.214,43 295.734,658	6	428.217,954 295.758,831	24.428
6	428.217,954 295.758,831	7	428.203,259 295.760,173	14.756
7	428.203,259 295.760,173	8	428.201,787 295.748,325	11.939
8	428.201,787 295.748,325	9	428.199,75 295.734,844	13.634
9	428.199,75 295.734,844	10	428.197,079 295.714,622	20.398
10	428.197,079 295.714,622	11	428.203,474 295.713,579	6.479
11	428.203,474 295.713,579	12	428.210,864 295.712,823	7.429
12	428.210,864 295.712,823	1	428.212,311 295.721,384	8.682

\*\* Lungimile segmentelor sunt determinate în planul de proiecție Stereo 70 și sunt rotunjite la 1 milimetru.

\*\*\* Distanța dintre puncte este formată din segmente cumulate ce sunt mai mici decât valoarea 1 milimetru.





**DATE DESPRE IMOBILUL NR. 9717**

Oficiul de Cadastru și Publicitate Imobiliară DOLJ  
Biroul de Cadastru și Publicitate Imobiliară Craiova

**A. Partea I. Descrierea imobilului**

TEREN Intravilan

Adresa: Loc. Zanoaga, Nr. 54A, Jud. Dolj, T9, P173,173/1

Nr. Crt	Nr cadastral Nr. topografic	Suprafața* (mp)	Observații / Referințe
A1	34591	Din acte: 800 Masurata: 297	Sector cadastral:24 Teren imprejmuit;

**Construcții**

Crt	Nr cadastral Nr. topografic	Adresa	Observații / Referințe
A1.1		Loc. Zanoaga, Jud. Dolj	Nr. niveluri:2; S. construita la sol:57 mp; CONSTRUITA DIN BCA, ACOPERITA CU TABLA
A1.2		Loc. Zanoaga, Jud. Dolj	Nr. niveluri:1; S. construita la sol:12 mp; ANEXA

**B. Partea II. Proprietari și acte**

Inscrieri privitoare la dreptul de proprietate și alte drepturi reale		Referințe
/		
Act Normativ nr. LEGEA 7, din 13/03/1996 emis de GUVERNUL ROMANIEI;		
B1	Intabulare, drept de PROPRIETATE, dobandit prin Lege, cota actuala 1/1, cota initiala 1/1 1) TUDORACHE PETRUȚA-GIORGIANA 2) TUDORACHE ILIE-FLORIN	A1.1, A1.2
<b>60652 / 03/03/2020</b>		
Act Notarial nr. CONTRACT DE VANZARE AUT NR. 166, din 07/02/2020 emis de NP VLADOIANU TEODORA (INCHEIERE DE INDREPTARE NR.05/03.03.2020-NP VLADOIANU TEODORA);		
B2	Intabulare, drept de PROPRIETATE, dobandit prin Conventie, cota actuala 1/1, cota initiala 1/1 1) TUDORACHE PETRUȚA-GIORGIANA 2) TUDORACHE ILIE-FLORIN	A1

**C. Partea III. SARCINI .**

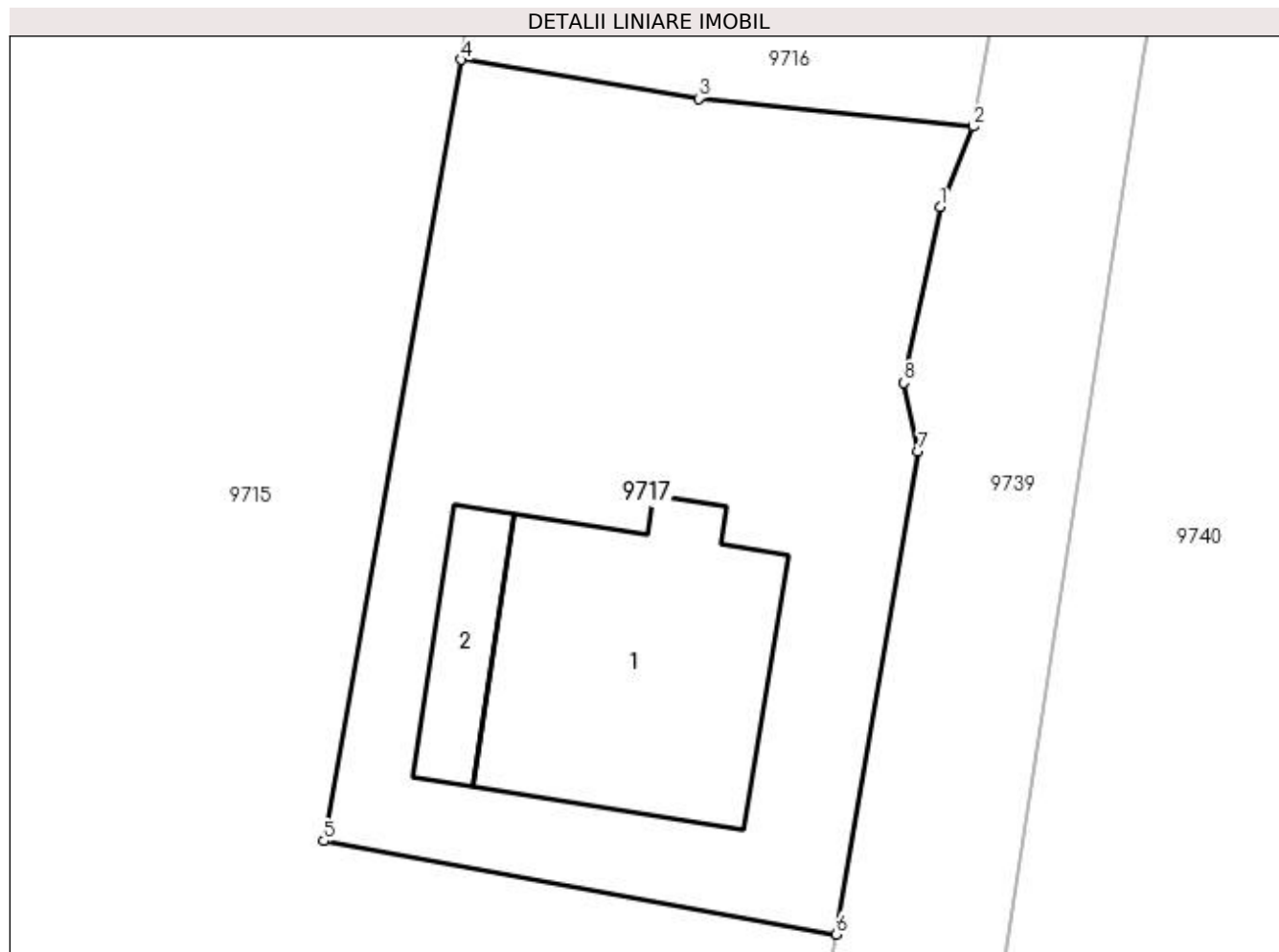
Inscrieri privind dezmembramintele dreptului de proprietate, drepturi reale de garanție și sarcini	Referințe
NU SUNT	

## Anexa Nr. 1 La Partea I

## Teren

Nr cadastral	Suprafața (mp)*	Observații / Referințe
34591	Din acte: 800 Masurata: 297	

\* Suprafața este determinată în planul de proiecție Stereo 70.



## Date referitoare la teren

Crt	Categorie folosință	Intra vilan	Suprafața (mp)	Tarla	Parcelă	Nr. topo	Observații / Referințe
1	curți constructii	DA	297	9	173,173/1	-	

## Date referitoare la construcții

Crt	Număr	Destinație construcție	Supraf. (mp)	Situație juridică	Observații / Referințe
A1.1		construcții de locuințe	57	Cu acte	Nr. niveluri:2; S. construita la sol:57 mp; CONSTRUITA DIN BCA, ACOPERITA CU TABLA
A1.2		construcții anexa	12	Cu acte	Nr. niveluri:1; S. construita la sol:12 mp; ANEXA

## Lungime Segmente

1) Valorile lungimilor segmentelor sunt obținute din proiecție în plan.

Punct început	X / Y	Punct sfârșit	X / Y	Lungime segment (** (m))
1	428.209,965 295.710,658	2	428.210,864 295.712,823	2.344
2	428.210,864 295.712,823	3	428.203,474 295.713,579	7.429

Punct început	X / Y	Punct sfârșit	X / Y	Lungime segment (** (m)
3	428.203,474 295.713,579	4	428.197,079 295.714,622	6.479
4	428.197,079 295.714,622	5	428.193,391 295.693,607	21.336
5	428.193,391 295.693,607	6	428.207,183 295.691,097	14.019
6	428.207,183 295.691,097	7	428.209,38 295.704,091	13.178
7	428.209,38 295.704,091	8	428.208,998 295.705,936	1.884
8	428.208,998 295.705,936	1	428.209,965 295.710,658	4.82

\*\* Lungimile segmentelor sunt determinate în planul de proiecție Stereo 70 și sunt rotunjite la 1 milimetru.

\*\*\* Distanța dintre puncte este formată din segmente cumulate ce sunt mai mici decât valoarea 1 milimetru.



**DATE DESPRE IMOBILUL NR. 9718**

Oficiul de Cadastru și Publicitate Imobiliară DOLJ  
Biroul de Cadastru și Publicitate Imobiliară Craiova

**A. Partea I. Descrierea imobilului**

TEREN Intravilan

Nr. CF vechi:17  
Nr. cadastral vechi:23

Adresa: Loc. Zanoaga, Jud. Dolj, T9, P171

Nr. Crt	Nr cadastral Nr. topografic	Suprafața* (mp)	Observații / Referințe
A1	33854	Din acte: 1.200 Masurata: 1.418	Sector cadastral:24 Teren imprejmuit;

**Construcții**

Crt	Nr cadastral Nr. topografic	Adresa	Observații / Referințe
A1.1		Loc. Zanoaga, Jud. Dolj	Nr. niveluri:1; S. construita la sol:87 mp; C1- casa de locuit cu 2 camere si sala din caramida acoperita cu tigla si anexe gospodaresti

**B. Partea II. Proprietari și acte**

Inscrieri privitoare la dreptul de proprietate și alte drepturi reale		Referințe
<b>2064 / 03/03/2000</b>		
Act Notarial nr. CVC AUT NR 65, din 02/03/2000 emis de NP TUDOR MD;		
B1	Intabulare, drept de PROPRIETATE, dobandit prin Conventie, cota actuala 1/1, cota initiala 1/1 1) PAUNOIU MARINELA, necasatorita	A1, A1.1

**C. Partea III. SARCINI**

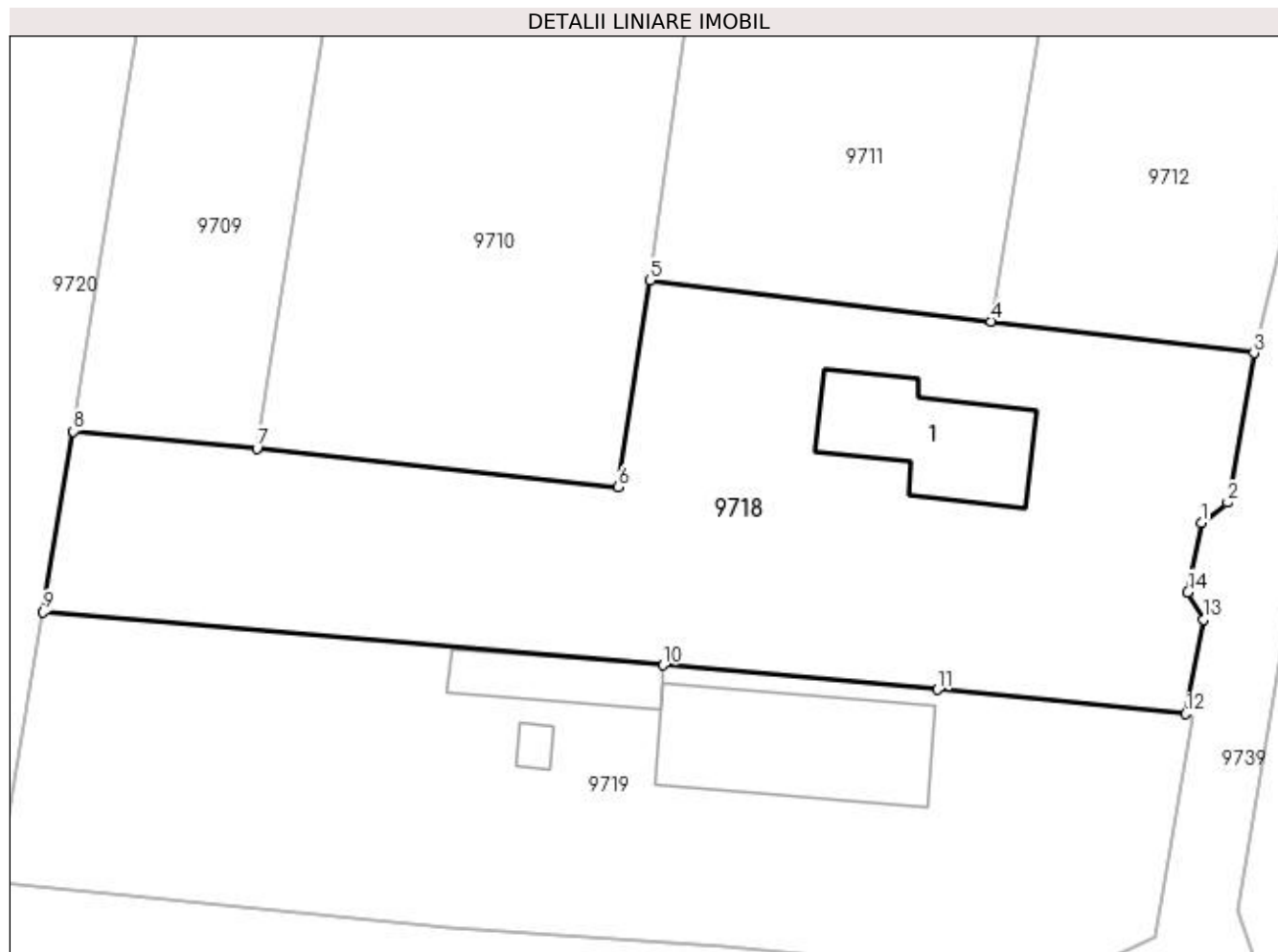
Inscrieri privind dezmembramintele dreptului de proprietate, drepturi reale de garanție și sarcini		Referințe
<b>2065 / 03/03/2000</b>		
Act Notarial nr. CVC AUT NR 65, din 02/03/2000 emis de NP TUDOR;		
C1	Intabulare, drept de UZUFRACT 1) BUICA STANA, LIPSĂ CNP 2) BUICA CONSTANTIN, LIPSĂ CNP	A1, A1.1

## Anexa Nr. 1 La Partea I

## Teren

Nr cadastral	Suprafața (mp)*	Observații / Referințe
33854	Din acte: 1.200 Masurata: 1.418	

\* Suprafața este determinată în planul de proiecție Stereo 70.



## Date referitoare la teren

Crt	Categorie folosință	Intravilan	Suprafața (mp)	Tarla	Parcelă	Nr. topo	Observații / Referințe
1	curți constructii	DA	800	9	171	-	
2	arabil	DA	618	9	171	-	

## Date referitoare la construcții

Crt	Număr	Destinație construcție	Supraf. (mp)	Situație juridică	Observații / Referințe
A1.1		construcții de locuințe	87	Cu acte	Nr. niveluri:1; S. construita la sol:87 mp; C1- casa de locuit cu 2 camere si sala din caramida acoperita cu tigla si anexe gospodaresti

## Lungime Segmente

1) Valorile lungimilor segmentelor sunt obținute din proiecție în plan.

Punct început	X / Y	Punct sfârșit	X / Y	Lungime segment (** (m)
1	428.134,664 295.646,748	2	428.136,393 295.648,093	2.191
2	428.136,393 295.648,093	3	428.138,151 295.658,014	10.076

Punct început	X / Y	Punct sfârșit	X / Y	Lungime segment (** (m)
3	428.138,151 295.658,014	4	428.120,694 295.660,116	17.583
4	428.120,694 295.660,116	5	428.098,033 295.662,845	22.825
5	428.098,033 295.662,845	6	428.095,932 295.649,111	13.894
6	428.095,932 295.649,111	7	428.071,916 295.651,66	24.151
7	428.071,916 295.651,66	8	428.059,723 295.652,814	12.247
8	428.059,723 295.652,814	9	428.057,733 295.640,823	12.155
9	428.057,733 295.640,823	10	428.098,913 295.637,281	41.332
10	428.098,913 295.637,281	11	428.117,134 295.635,663	18.293
11	428.117,134 295.635,663	12	428.133,628 295.634,05	16.573
12	428.133,628 295.634,05	13	428.134,797 295.640,305	6.363
13	428.134,797 295.640,305	14	428.133,755 295.642,124	2.096
14	428.133,755 295.642,124	1	428.134,664 295.646,748	4.713

\*\* Lungimile segmentelor sunt determinate în planul de proiecție Stereo 70 și sunt rotunjite la 1 milimetru.

\*\*\* Distanța dintre puncte este formată din segmente cumulate ce sunt mai mici decât valoarea 1 milimetru.





**DATE DESPRE IMOBILUL NR. 9719**

Oficiul de Cadastru și Publicitate Imobiliară DOLJ  
Biroul de Cadastru și Publicitate Imobiliară Craiova

**A. Partea I. Descrierea imobilului**

TEREN Intravilan

Adresa: Loc. Zanoaga, Nr. 26, Jud. Dolj, T9, P170,170/1

Nr. Crt	Nr cadastral Nr. topografic	Suprafața* (mp)	Observații / Referințe
A1	35454	Din acte: 1.200 Masurata: 1.398	Sector cadastral:24 Teren imprejmuit;

**Construcții**

Crt	Nr cadastral Nr. topografic	Adresa	Observații / Referințe
A1.1		Loc. Zanoaga, Nr. 26, Jud. Dolj, TARLAUA 9, PARCELELE 170, 170/1.	Nr. niveluri:1; S. construita la sol:122 mp; S. construita desfasurata:122 mp; CASA P - CONSTRUITA DIN CARAMIDA, ACOPERITA CU TABLA
A1.2		Loc. Zanoaga, Nr. 26, Jud. Dolj, TARLAUA 9, PARCELELE 170, 170/1.	Nr. niveluri:1; S. construita la sol:41 mp; S. construita desfasurata:41 mp; ANEXA - CONSTRUITA DIN LEMN, ACOPERITA CU PLACI DE AZBOCIMENT.
A1.3		Loc. Zanoaga, Nr. 26, Jud. Dolj, TARLAUA 9, PARCELELE 170, 170/1.	Nr. niveluri:1; S. construita la sol:6 mp; S. construita desfasurata:6 mp; ANEXA - CONSTRUITA DIN LEMN, ACOPERITA CU PLACI DE AZBOCIMENT.

**B. Partea II. Proprietari și acte**

Inscrieri privitoare la dreptul de proprietate și alte drepturi reale	Referințe
<b>29426 / 18/02/2022</b>	
Act Notarial nr. ACT DE PARTAJ VOLUNTAR AUT NR 2375, din 29/10/2021 emis de NP UDRISTOIU IOANA-MIRELA (ACT DE PARTAJ VOLUNTAR ; ACT ADMINISTRATIV NR CERTIFICAT FISCAL NR 115 DIN 08.02.2022, EMIS DE PRIMARIA COM. LEU;ACT ADMINISTRATIV NR CNS NR 7010 DIN 09.12.2021, EMIS DE PRIMARIA COM. LEU;ACT ADMINISTRATIV NR TDP NR 293-42780 DIN 20.02.1995, EMIS DE CJ DOLJ;ACT NOTARIAL NR CM NR 140 DIN 24.08.2021, EMIS DE NP UDRISTOIU IOANA-MIRELA);	
B1	A1, A1.1, A1.2, A1.3
Intabulare, drept de PROPRIETATE, dobandit prin Conventie, cota actuala 1/1, cota initiala 1/1	
1) <b>BUREAC DANIEL</b>	
OBSERVATII: DEF/COPARTAJ: BUREAC VALENTIN, FLOAREA, CATALIN SI FLORIN	

**C. Partea III. SARCINI**

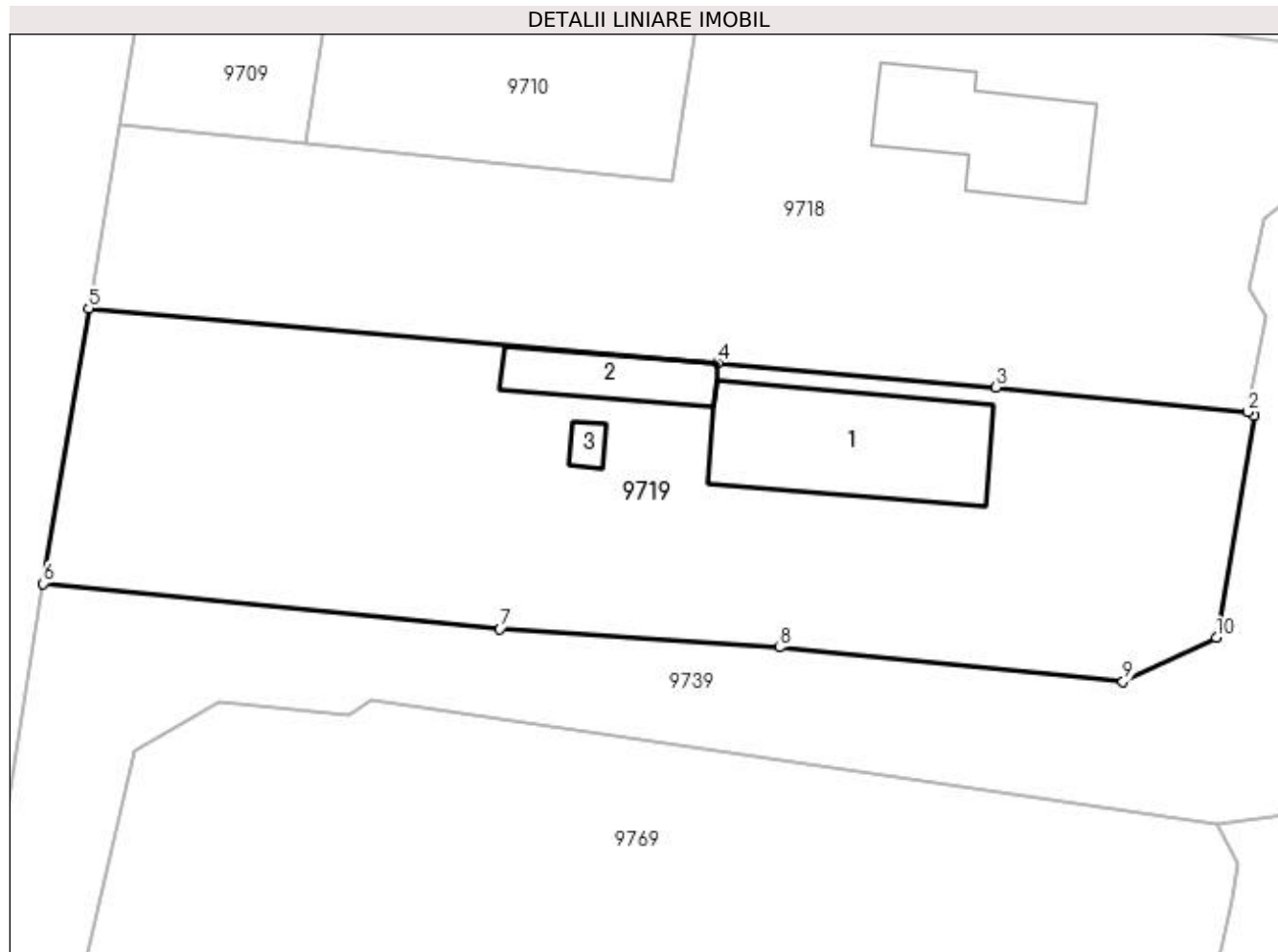
Inscrieri privind dezmembramintele dreptului de proprietate, drepturi reale de garanție și sarcini	Referințe
<b>29426 / 18/02/2022</b>	
Act Notarial nr. ACT DE PARTAJ VOLUNTAR AUT NR 2375, din 29/10/2021 emis de NP UDRISTOIU IOANA-MIRELA (ACT DE PARTAJ VOLUNTAR ; ACT ADMINISTRATIV NR CERTIFICAT FISCAL NR 115 DIN 08.02.2022, EMIS DE PRIMARIA COM. LEU;ACT ADMINISTRATIV NR CNS NR 7010 DIN 09.12.2021, EMIS DE PRIMARIA COM. LEU;ACT ADMINISTRATIV NR TDP NR 293-42780 DIN 20.02.1995, EMIS DE CJ DOLJ;ACT NOTARIAL NR CM NR 140 DIN 24.08.2021, EMIS DE NP UDRISTOIU IOANA-MIRELA);	
C1	A1, A1.1, A1.2, A1.3
Intabulare, drept de UZUFRACT	
1) <b>BUREAC FLOAREA</b>	

## Anexa Nr. 1 La Partea I

## Teren

Nr cadastral	Suprafața (mp)*	Observații / Referințe
35454	Din acte: 1.200 Masurata: 1.398	

\* Suprafața este determinată în planul de proiecție Stereo 70.



## Date referitoare la teren

Crt	Categorie folosință	Intra vilan	Suprafața (mp)	Tarla	Parcelă	Nr. topo	Observații / Referințe
1	curți constructii	DA	868	9	170	-	TEREN IMPREJMUIT CU GARD DE SARMA, LEMN SI ZID CONSTRUCTIE.
2	vie	DA	530	9	170/1	-	TEREN IMPREJMUIT CU GARD DE SARMA, LEMN SI ZID CONSTRUCTIE.

## Date referitoare la construcții

Crt	Număr	Destinație construcție	Supraf. (mp)	Situație juridică	Observații / Referințe
A1.1		construcții de locuințe	122	Cu acte	Nr. niveluri:1; S. construita la sol:122 mp; S. construita desfasurata:122 mp; CASA P - CONSTRUITA DIN CARAMIDA, ACOPERITA CU TABLA
A1.2		construcții anexa	41	Cu acte	Nr. niveluri:1; S. construita la sol:41 mp; S. construita desfasurata:41 mp; ANEXA - CONSTRUITA DIN LEMN, ACOPERITA CU PLACI DE AZBOCIMENT.
A1.3		construcții anexa	6	Cu acte	Nr. niveluri:1; S. construita la sol:6 mp; S. construita desfasurata:6 mp; ANEXA - CONSTRUITA DIN LEMN, ACOPERITA CU PLACI DE AZBOCIMENT.

**Lungime Segmente**

1) Valorile lungimilor segmentelor sunt obținute din proiecție în plan.

Punct început	X / Y	Punct sfârșit	X / Y	Lungime segment (** (m)
1	428.134,041 295.633,841	2	428.133,628 295.634,05	0.463
2	428.133,628 295.634,05	3	428.117,134 295.635,663	16.573
3	428.117,134 295.635,663	4	428.098,913 295.637,281	18.293
4	428.098,913 295.637,281	5	428.057,733 295.640,823	41.332
5	428.057,733 295.640,823	6	428.054,743 295.622,808	18.262
6	428.054,743 295.622,808	7	428.084,666 295.619,862	30.067
7	428.084,666 295.619,862	8	428.102,949 295.618,637	18.325
8	428.102,949 295.618,637	9	428.125,471 295.616,396	22.633
9	428.125,471 295.616,396	10	428.131,577 295.619,285	6.755
10	428.131,577 295.619,285	1	428.134,041 295.633,841	14.763

\*\* Lungimile segmentelor sunt determinate în planul de proiecție Stereo 70 și sunt rotunjite la 1 milimetru.

\*\*\* Distanța dintre puncte este formată din segmente cumulate ce sunt mai mici decât valoarea 1 milimetru.



**DATE DESPRE IMOBILUL NR. 9720**

Oficiul de Cadastru și Publicitate Imobiliară DOLJ  
Biroul de Cadastru și Publicitate Imobiliară Craiova

**A. Partea I. Descrierea imobilului**

TEREN Intravilan

Adresa: Loc. Zanoaga, Nr. 27, Jud. Dolj, T9, P169, 169/1 16/2

Nr. Crt	Nr cadastral Nr. topografic	Suprafața* (mp)	Observații / Referințe
A1		Din acte: 1.600 Masurata: 1.845	Sector cadastral:24 Teren neimprejmit;

**Construcții**

Crt	Nr cadastral Nr. topografic	Adresa	Observații / Referințe
A1.1		Loc. Zanoaga, Jud. Dolj	Nr. niveluri:1; S. construita la sol:64 mp; CONSTRUITA DIN CARAMIDA, ACOPERITA CU TIGLA

**B. Partea II. Proprietari și acte**

Inscrieri privitoare la dreptul de proprietate și alte drepturi reale		Referințe
/		
Act Administrativ nr. TDP 444-46024, din 04/10/1995 emis de CONSILIUL JUDETEAN DOLJ (CERTIFICAT DE DECES SERIA DP, NR. 279369);		
B1	Intabulare, drept de PROPRIETATE, dobandit prin Reconstituire, cota actuala 1600/1845, cota initiala 1600/1845 1) PAPUC VICTORIA, LIPSĂ CNP DEFUNCT:Da	A1
Act Normativ nr. LEGEA 7, din 13/03/1996 emis de GUVERNUL ROMANIEI;		
B2	Intabulare, drept de PROPRIETATE, dobandit prin Lege, cota actuala 1/1, cota initiala 1/1 1) PAPUC VICTORIA, LIPSĂ CNP DEFUNCT:Da	A1.1
B3	Inscrierea posesiei, drept de PROPRIETATE, dobandit prin Constituire, cota actuala 245/1845, cota initiala 245/1845 1) PAPUC VICTORIA, LIPSĂ CNP DEFUNCT:Da	A1

**C. Partea III. SARCINI .**

Inscrieri privind dezmembramintele dreptului de proprietate, drepturi reale de garanție și sarcini	Referințe
NU SUNT	

## Anexa Nr. 1 La Partea I

## Teren

Nr cadastral	Suprafața (mp)*	Observații / Referințe
	Din acte: 1.600 Masurata: 1.845	

\* Suprafața este determinată în planul de proiecție Stereo 70.



## Date referitoare la teren

Crt	Categorie folosință	Intra vilan	Suprafața (mp)	Tarla	Parcelă	Nr. topo	Observații / Referințe
1	curți constructii	DA	800	9	169	-	
2	arabil	DA	1.045	9	169/1 16/2	-	

## Date referitoare la construcții

Crt	Număr	Destinație construcție	Supraf. (mp)	Situație juridică	Observații / Referințe
A1.1		construcții de locuințe	64	Cu acte	Nr. niveluri:1; S. construita la sol:64 mp; CONSTRUITA DIN CARAMIDA, ACOPERITA CU TIGLA

## Lungime Segmente

1) Valorile lungimilor segmentelor sunt obținute din proiecție în plan.

Punct început	X / Y	Punct sfârșit	X / Y	Lungime segment (** (m)
1	428.031,093 295.562,77	2	428.033,967 295.560,649	3.572
2	428.033,967 295.560,649	3	428.044,201 295.553,142	12.692

Punct început	X / Y	Punct sfârşit	X / Y	Lungime segment (** (m)
3	428.044,201 295.553,142	4	428.048,353 295.582,401	29.552
4	428.048,353 295.582,401	5	428.054,743 295.622,808	40.909
5	428.054,743 295.622,808	6	428.057,733 295.640,823	18.262
6	428.057,733 295.640,823	7	428.059,723 295.652,814	12.155
7	428.059,723 295.652,814	8	428.063,98 295.679,137	26.665
8	428.063,98 295.679,137	9	428.048,203 295.681,511	15.955
9	428.048,203 295.681,511	1	428.031,093 295.562,77	119.967

\*\* Lungimile segmentelor sunt determinate în planul de proiecție Stereo 70 și sunt rotunjite la 1 milimetru.

\*\*\* Distanța dintre puncte este formată din segmente cumulate ce sunt mai mici decât valoarea 1 milimetru.





**DATE DESPRE IMOBILUL NR. 9721**

Oficiul de Cadastru și Publicitate Imobiliară DOLJ  
Biroul de Cadastru și Publicitate Imobiliară Craiova

**A. Partea I. Descrierea imobilului**

TEREN Intravilan

Adresa: Loc. Zanoaga, Nr. 28, Jud. Dolj, T9, P168, 168/1 168/2

Nr. Crt	Nr cadastral Nr. topografic	Suprafața* (mp)	Observații / Referințe
A1		Din acte: 1.600 Masurata: 1.634	Sector cadastral:24 Teren neimpregmuit;

**Construcții**

Crt	Nr cadastral Nr. topografic	Adresa	Observații / Referințe
A1.1		Loc. Zanoaga, Jud. Dolj	Nr. niveluri:1; S. construita la sol:61 mp; CONSTRUITA DIN CARAMIDA, ACOPERITA CU TABLA
A1.2		Loc. Zanoaga, Jud. Dolj	Nr. niveluri:1; S. construita la sol:11 mp; ANEXA

**B. Partea II. Proprietari și acte**

Inscrieri privitoare la dreptul de proprietate și alte drepturi reale		Referințe
/		
Act Administrativ nr. TDP 9353, din 21/11/2007 emis de CONSILIUL JUDETEAN DOLJ;		
B1	Intabulare, drept de PROPRIETATE, dobandit prin Reconstituire, cota actuala 1600/1634, cota initiala 1600/1634 1) PIRINGIU PAULINA, LIPSĂ CNP 2) PAPUC MARIN, LIPSĂ CNP	A1
Act Normativ nr. LEGEA 7, din 13/03/1996 emis de GUVERNUL ROMANIEI;		
B2	Intabulare, drept de PROPRIETATE, dobandit prin Lege, cota actuala 1/1, cota initiala 1/1 1) PIRINGIU PAULINA, LIPSĂ CNP 2) PAPUC MARIN, LIPSĂ CNP	A1.1, A1.2
B3	Inscrierea posesiei, drept de PROPRIETATE, dobandit prin Constituire, cota actuala 34/1634, cota initiala 34/1634 1) PIRINGIU PAULINA, LIPSĂ CNP 2) PAPUC MARIN, LIPSĂ CNP	A1

**C. Partea III. SARCINI .**

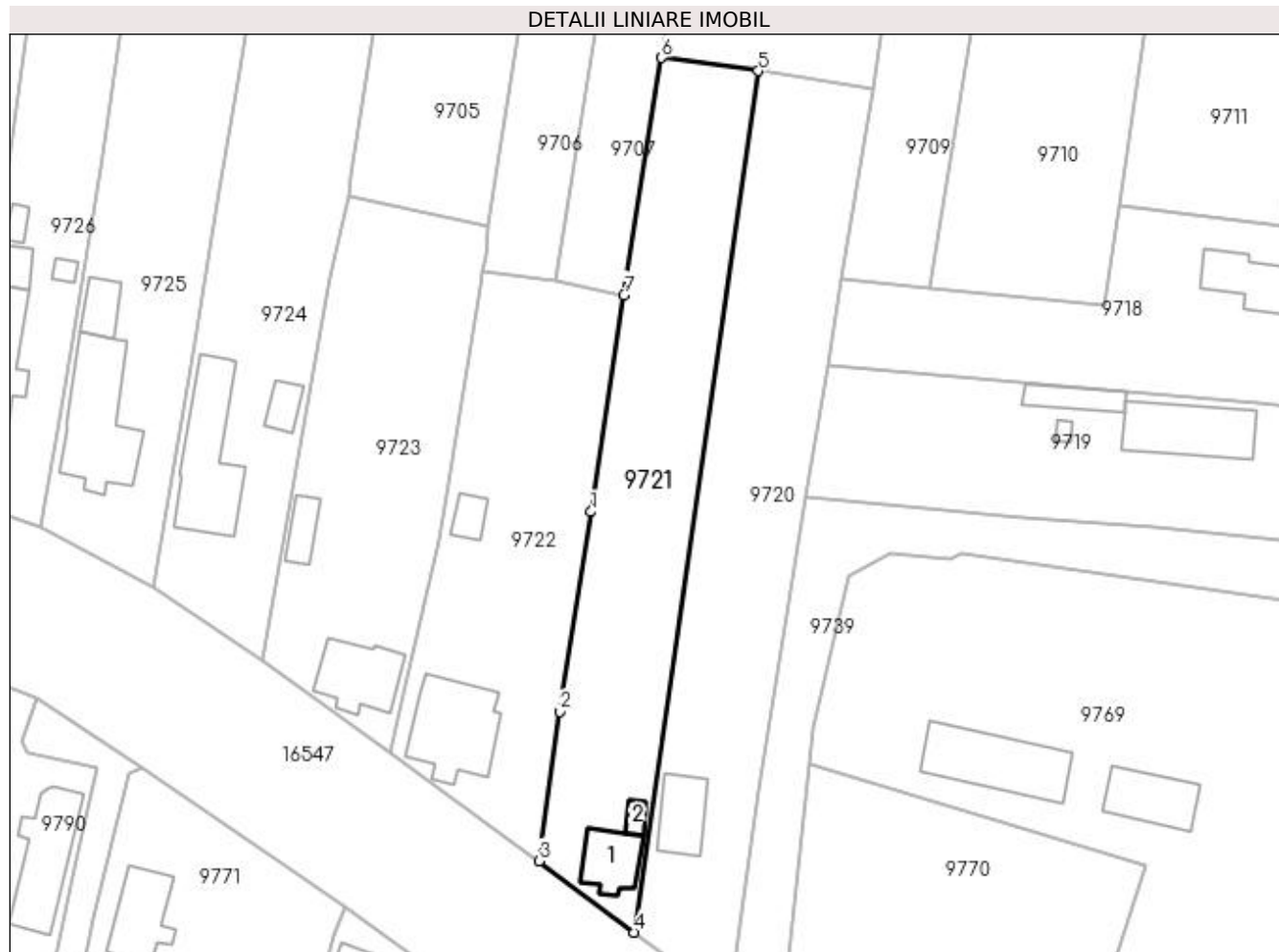
Inscrieri privind dezmembramintele dreptului de proprietate, drepturi reale de garanție și sarcini	Referințe
NU SUNT	

## Anexa Nr. 1 La Partea I

## Teren

Nr cadastral	Suprafața (mp)*	Observații / Referințe
	Din acte: 1.600 Masurata: 1.634	

\* Suprafața este determinată în planul de proiecție Stereo 70.



## Date referitoare la teren

Crt	Categorie folosință	Intra vilan	Suprafața (mp)	Tarla	Parcelă	Nr. topo	Observații / Referințe
1	curți constructii	DA	800	9	168	-	
2	arabil	DA	834	9	168/1 168/2	-	

## Date referitoare la construcții

Crt	Număr	Destinație construcție	Supraf. (mp)	Situație juridică	Observații / Referințe
A1.1		construcții de locuințe	61	Cu acte	Nr. niveluri:1; S. construita la sol:61 mp; CONSTRUITA DIN CARAMIDA, ACOPERITA CU TABLA
A1.2		construcții anexa	11	Cu acte	Nr. niveluri:1; S. construita la sol:11 mp; ANEXA

## Lungime Segmente

1) Valorile lungimilor segmentelor sunt obținute din proiecție în plan.

Punct început	X / Y	Punct sfârșit	X / Y	Lungime segment (** (m)
1	428.025,144 295.620,74	2	428.020,846 295.593,219	27.855

Punct început	X / Y	Punct sfârșit	X / Y	Lungime segment (** (m)
2	428.020,846 295.593,219	3	428.017,998 295.572,603	20.812
3	428.017,998 295.572,603	4	428.031,093 295.562,77	16.376
4	428.031,093 295.562,77	5	428.048,203 295.681,511	119.967
5	428.048,203 295.681,511	6	428.034,867 295.683,304	13.456
6	428.034,867 295.683,304	7	428.029,673 295.650,632	33.082
7	428.029,673 295.650,632	1	428.025,144 295.620,74	30.233

\*\* Lungimile segmentelor sunt determinate în planul de proiecție Stereo 70 și sunt rotunjite la 1 milimetru.

\*\*\* Distanța dintre puncte este formată din segmente cumulate ce sunt mai mici decât valoarea 1 milimetru.



**DATE DESPRE IMOBILUL NR. 9722**

Oficiul de Cadastru și Publicitate Imobiliară DOLJ  
Biroul de Cadastru și Publicitate Imobiliară Craiova

**A. Partea I. Descrierea imobilului**

TEREN Intravilan

Adresa: Loc. Zanoaga, Nr. 29, Jud. Dolj, T9, P167, 167/1 167/2

Nr. Crt	Nr cadastral Nr. topografic	Suprafața* (mp)	Observații / Referințe
A1		Din acte: 1.500 Masurata: 1.512	Sector cadastral:24 Teren imprejmuit;

**Construcții**

Crt	Nr cadastral Nr. topografic	Adresa	Observații / Referințe
A1.1		Loc. Zanoaga, Jud. Dolj	Nr. niveluri:2; S. construita la sol:141 mp; CONSTRUITA DIN CARAMIDA, ACOPERITA CU TABLA
A1.2		Loc. Zanoaga, Jud. Dolj	Nr. niveluri:1; S. construita la sol:24 mp; ANEXA

**B. Partea II. Proprietari și acte**

Inscrieri privitoare la dreptul de proprietate și alte drepturi reale		Referințe
/		
Hotarare Judecatoreasca nr. SC 11913, din 21/09/2007 emis de JUDECATORIA CRAIOVA;		
B1	Intabulare, drept de PROPRIETATE, dobandit prin Hotarare Judecatoreasca, cota actuala 1/1, cota initiala 1/1 1) PAUN ECATERINA	A1
Act Normativ nr. LEGEA 7, din 13/03/1996 emis de GUVERNUL ROMANIEI;		
B2	Intabulare, drept de PROPRIETATE, dobandit prin Lege, cota actuala 1/1, cota initiala 1/1 1) PAUN ECATERINA	A1.1, A1.2

**C. Partea III. SARCINI .**

Inscrieri privind dezmembramintele dreptului de proprietate, drepturi reale de garanție și sarcini	Referințe
NU SUNT	

## Anexa Nr. 1 La Partea I

## Teren

Nr cadastral	Suprafața (mp)*	Observații / Referințe
	Din acte: 1.500	
	Masurata: 1.512	

\* Suprafața este determinată în planul de proiecție Stereo 70.



## Date referitoare la teren

Crt	Categorie folosință	Intra vilan	Suprafața (mp)	Tarla	Parcelă	Nr. topo	Observații / Referințe
1	curți constructii	DA	1.000	9	167	-	
2	arabil	DA	512	9	167/1 167/2	-	

## Date referitoare la construcții

Crt	Număr	Destinație construcție	Supraf. (mp)	Situație juridică	Observații / Referințe
A1.1		construcții de locuințe	141	Cu acte	Nr. niveluri:2; S. construita la sol:141 mp; CONSTRUITA DIN CARAMIDA, ACOPERITA CU TABLA
A1.2		construcții anexa	24	Cu acte	Nr. niveluri:1; S. construita la sol:24 mp; ANEXA

## Lungime Segmente

1) Valorile lungimilor segmentelor sunt obținute din proiecție în plan.

Punct început	X / Y	Punct sfârșit	X / Y	Lungime segment (** (m)
1	428.025,144 295.620,74	2	428.029,673 295.650,632	30.233

Punct început	X / Y	Punct sfârşit	X / Y	Lungime segment (** (m)
2	428.029,673 295.650,632	3	428.020,318 295.652,602	9.56
3	428.020,318 295.652,602	4	428.010,29 295.653,96	10.119
4	428.010,29 295.653,96	5	428.009,947 295.651,896	2.093
5	428.009,947 295.651,896	6	428.005,52 295.624,595	27.658
6	428.005,52 295.624,595	7	428.004,11 295.616,718	8.002
7	428.004,11 295.616,718	8	427.999,934 295.597,921	19.255
8	427.999,934 295.597,921	9	427.997,559 295.587,487	10.701
9	427.997,559 295.587,487	10	428.017,998 295.572,603	25.284
10	428.017,998 295.572,603	11	428.020,846 295.593,219	20.812
11	428.020,846 295.593,219	1	428.025,144 295.620,74	27.855

\*\* Lungimile segmentelor sunt determinate în planul de proiecţie Stereo 70 şi sunt rotunjite la 1 milimetru.

\*\*\* Distanţa dintre puncte este formată din segmente cumulate ce sunt mai mici decât valoarea 1 milimetru.





**DATE DESPRE IMOBILUL NR. 9723**

Oficiul de Cadastru și Publicitate Imobiliară DOLJ  
Biroul de Cadastru și Publicitate Imobiliară Craiova

**A. Partea I. Descrierea imobilului**

TEREN Intravilan

Adresa: Loc. Zanoaga, Nr. 30, Jud. Dolj, T9, P166

Nr. Crt	Nr cadastral Nr. topografic	Suprafața* (mp)	Observații / Referințe
A1		Din acte: 1.300 Masurata: 1.433	Sector cadastral:24 Teren imprejmuit;

**Construcții**

Crt	Nr cadastral Nr. topografic	Adresa	Observații / Referințe
A1.1		Loc. Zanoaga, Jud. Dolj	Nr. niveluri:2; S. construita la sol:92 mp; CONSTRUITA DIN CARAMIDA, ACOPERITA CU TABLA
A1.2		Loc. Zanoaga, Jud. Dolj	Nr. niveluri:1; S. construita la sol:33 mp; ANEXA

**B. Partea II. Proprietari și acte**

Inscrieri privitoare la dreptul de proprietate și alte drepturi reale		Referințe
/		
Act Administrativ nr. TDP 1402-44813, din 08/09/1997 emis de CONSILIUL JUDETEAN DOLJ;		
B1	Intabulare, drept de PROPRIETATE, dobandit prin Reconstituire, cota actuala 1/1, cota initiala 1/1 1) RĂDULESCU AURORA, LIPSĂ CNP	A1
Act Normativ nr. LEGEA 7, din 13/03/1996 emis de GUVERNUL ROMANIEI;		
B2	Intabulare, drept de PROPRIETATE, dobandit prin Lege, cota actuala 1/1, cota initiala 1/1 1) RĂDULESCU AURORA, LIPSĂ CNP	A1.1, A1.2

**C. Partea III. SARCINI .**

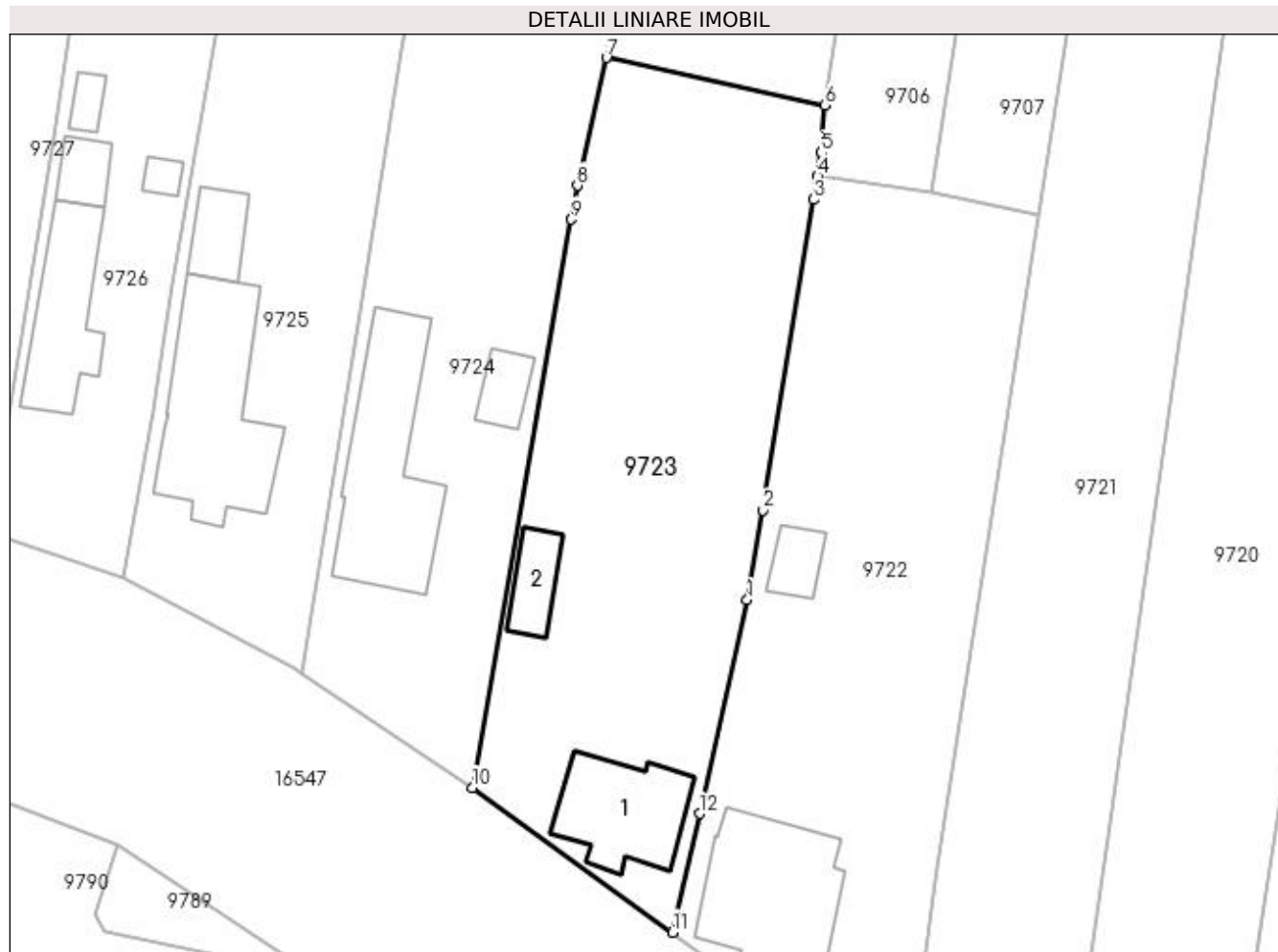
Inscrieri privind dezmembramintele dreptului de proprietate, drepturi reale de garanție și sarcini	Referințe
NU SUNT	

## Anexa Nr. 1 La Partea I

## Teren

Nr cadastral	Suprafața (mp)*	Observații / Referințe
	Din acte: 1.300 Masurata: 1.433	

\* Suprafața este determinată în planul de proiecție Stereo 70.



## Date referitoare la teren

Crt	Categorie folosință	Intra vilan	Suprafața (mp)	Tarla	Parcelă	Nr. topo	Observații / Referințe
1	curți constructii	DA	953	9	166	-	
2	vie	DA	480	9	166	-	

## Date referitoare la construcții

Crt	Număr	Destinație construcție	Supraf. (mp)	Situație juridică	Observații / Referințe
A1.1		construcții de locuințe	92	Cu acte	Nr. niveluri:2; S. construita la sol:92 mp; CONSTRUITA DIN CARAMIDA, ACOPERITA CU TABLA
A1.2		construcții anexa	33	Cu acte	Nr. niveluri:1; S. construita la sol:33 mp; ANEXA

## Lungime Segmente

1) Valorile lungimilor segmentelor sunt obținute din proiecție în plan.

Punct început	X / Y	Punct sfârșit	X / Y	Lungime segment (** (m)
1	428.004,11 295.616,718	2	428.005,52 295.624,595	8.002

Punct început	X / Y	Punct sfârșit	X / Y	Lungime segment (** (m)
2	428.005,52 295.624,595	3	428.009,947 295.651,896	27.658
3	428.009,947 295.651,896	4	428.010,29 295.653,96	2.093
4	428.010,29 295.653,96	5	428.010,634 295.656,025	2.093
5	428.010,634 295.656,025	6	428.010,941 295.660,182	4.169
6	428.010,941 295.660,182	7	427.991,738 295.664,363	19.653
7	427.991,738 295.664,363	8	427.989,212 295.653,126	11.518
8	427.989,212 295.653,126	9	427.988,671 295.650,159	3.016
9	427.988,671 295.650,159	10	427.979,967 295.600,215	50.696
10	427.979,967 295.600,215	11	427.997,559 295.587,487	21.714
11	427.997,559 295.587,487	12	427.999,934 295.597,921	10.701
12	427.999,934 295.597,921	1	428.004,11 295.616,718	19.255

\*\* Lungimile segmentelor sunt determinate în planul de proiecție Stereo 70 și sunt rotunjite la 1 milimetru.

\*\*\* Distanța dintre puncte este formată din segmente cumulate ce sunt mai mici decât valoarea 1 milimetru.



**DATE DESPRE IMOBILUL NR. 9724**

Oficiul de Cadastru și Publicitate Imobiliară DOLJ  
Biroul de Cadastru și Publicitate Imobiliară Craiova

**A. Partea I. Descrierea imobilului**

TEREN Intravilan

Adresa: Loc. Zanoaga, Nr. 31, Jud. Dolj, T9, P165,165/1,165/2

Nr. Crt	Nr cadastral Nr. topografic	Suprafața* (mp)	Observații / Referințe
A1	35456	Din acte: 2.300 Masurata: 2.327	Sector cadastral:24 Teren imprejmuit;

**Construcții**

Crt	Nr cadastral Nr. topografic	Adresa	Observații / Referințe
A1.1		Loc. Zanoaga, Nr. 31, Jud. Dolj, fost T.9, P.165, 165/1, 165/2	Nr. niveluri:2; S. construita la sol:155 mp; S. construita desfasurata:173 mp; Constructie edificata in anul 1978, cu regimul de inaltime Sp+P,
A1.2		Loc. Zanoaga, Nr. 31, Jud. Dolj, fost T.9, P.165, 165/1, 165/2	Nr. niveluri:1; S. construita la sol:26 mp; S. construita desfasurata:26 mp; Constructie edificata in anul 1999, cu regimul de inaltime P,

**B. Partea II. Proprietari și acte**

Inscrieri privitoare la dreptul de proprietate și alte drepturi reale	Referințe
<b>30451 / 21/02/2022</b>	
Act Notarial nr. CVC CU CLAUZA DE INTRETINERE AUT NR. 576, din 26/03/1998 emis de BNP IONICA VERGICA (ACT ADMINISTRATIV NR CERTIFICAT DECES NR. 633500 DIN 26.09.2019, EMIS DE PRIMARIA LEU; ACT ADMINISTRATIV NR CNS NR. 1495 DIN 18.03.2022, EMIS DE PRIMARIA LEU;ACT ADMINISTRATIV NR CERTIFICAT DECES NR. 136532 DIN 26.11.1998, EMIS DE CONSILIUL LOCAL LEU);	
B1	Intabulare, drept de PROPRIETATE, dobandit prin Conventie, cota actuala 1/1, cota initiala 1/1
	1) <b>BARTOS TIBOR</b> 2) <b>BARTOS ORESTIA-IONELA</b>
	<i>OBSERVATII: DEF NEACSU MARIN SI IOANA</i>

**C. Partea III. SARCINI .**

Inscrieri privind dezmembramintele dreptului de proprietate, drepturi reale de garanție și sarcini	Referințe
NU SUNT	

## Anexa Nr. 1 La Partea I

## Teren

Nr cadastral	Suprafața (mp)*	Observații / Referințe
35456	Din acte: 2.300 Masurata: 2.327	

\* Suprafața este determinată în planul de proiecție Stereo 70.



## Date referitoare la teren

Crt	Categorie folosință	Intravilan	Suprafața (mp)	Tarla	Parcelă	Nr. topo	Observații / Referințe
1	curți constructii	DA	830	9	165	-	
2	arabil	DA	598	9	165/1	-	
3	vie	DA	899	9	165/2	-	

## Date referitoare la construcții

Crt	Număr	Destinație construcție	Supraf. (mp)	Situație juridică	Observații / Referințe
A1.1		construcții de locuințe	Din acte: 156 Masurata: 155	Cu acte	Nr. niveluri:2; S. construita la sol:155 mp; S. construita desfasurata:173 mp; Construcție edificata in anul 1978, cu regimul de inaltime Sp+P,
A1.2		construcții anexa	26	Cu acte	Nr. niveluri:1; S. construita la sol:26 mp; S. construita desfasurata:26 mp; Construcție edificata in anul 1999, cu regimul de inaltime P,

**Lungime Segmente**

1) Valorile lungimilor segmentelor sunt obținute din proiecție în plan.

Punct început	X / Y	Punct sfârșit	X / Y	Lungime segment (** (m)
1	427.985,967 295.738,642	2	427.976,93 295.683,271	56.104
2	427.976,93 295.683,271	3	427.973,799 295.665,11	18.429
3	427.973,799 295.665,11	4	427.970,426 295.644,029	21.349
4	427.970,426 295.644,029	5	427.964,954 295.610,217	34.252
5	427.964,954 295.610,217	6	427.979,967 295.600,215	18.04
6	427.979,967 295.600,215	7	427.988,671 295.650,159	50.696
7	427.988,671 295.650,159	8	427.989,212 295.653,126	3.016
8	427.989,212 295.653,126	9	427.991,738 295.664,363	11.518
9	427.991,738 295.664,363	10	427.992,147 295.667,114	2.781
10	427.992,147 295.667,114	11	428.003,117 295.735,863	69.619
11	428.003,117 295.735,863	12	428.003,283 295.738,092	2.235
12	428.003,283 295.738,092	1	427.985,967 295.738,642	17.325

\*\* Lungimile segmentelor sunt determinate în planul de proiecție Stereo 70 și sunt rotunjite la 1 milimetru.

\*\*\* Distanța dintre puncte este formată din segmente cumulate ce sunt mai mici decât valoarea 1 milimetru.





**DATE DESPRE IMOBILUL NR. 9725**

Oficiul de Cadastru și Publicitate Imobiliară DOLJ  
Biroul de Cadastru și Publicitate Imobiliară Craiova

**A. Partea I. Descrierea imobilului**

TEREN Intravilan

Adresa: Loc. Zanoaga, Nr. 32, Jud. Dolj, T9, P164

Nr. Crt	Nr cadastral Nr. topografic	Suprafața* (mp)	Observații / Referințe
A1		Din acte: 1.900 Masurata: 2.148	Sector cadastral:24 Teren imprejmuit;

**Construcții**

Crt	Nr cadastral Nr. topografic	Adresa	Observații / Referințe
A1.1		Loc. Zanoaga, Jud. Dolj	Nr. niveluri:1; S. construita la sol:163 mp; CONSTRUITA DIN CARAMIDA, ACOPERITA CU TABLA
A1.2		Loc. Zanoaga, Jud. Dolj	Nr. niveluri:1; S. construita la sol:34 mp; ANEXA

**B. Partea II. Proprietari și acte**

Inscrieri privitoare la dreptul de proprietate și alte drepturi reale	Referințe
/	
Act Administrativ nr. TDP 11-59353, din 31/01/1992 emis de CONSILIUL JUDETEAN DOLJ (CERTIFICAT DE DECES SERIA DRC, NR. 547433);	
B1	A1
Intabulare, drept de PROPRIETATE, dobandit prin Reconstituire, cota actuala 1/1, cota initiala 1/1 1) <b>BADEA CONSTANTIN</b> , LIPSĂ CNP DEFUNCT:Da	
Act Normativ nr. LEGEA 7, din 13/03/1996 emis de GUVERNUL ROMANIEI;	
B2	A1.1, A1.2
Intabulare, drept de PROPRIETATE, dobandit prin Lege, cota actuala 1/1, cota initiala 1/1 1) <b>BADEA CONSTANTIN</b> , LIPSĂ CNP DEFUNCT:Da	

**C. Partea III. SARCINI .**

Inscrieri privind dezmembramintele dreptului de proprietate, drepturi reale de garanție și sarcini	Referințe
NU SUNT	

**Teren**

Nr cadastral	Suprafața (mp)*	Observații / Referințe
	Din acte: 1.900 Masurata: 2.148	

\* Suprafața este determinată în planul de proiecție Stereo 70.



**Date referitoare la teren**

Crt	Categorie folosință	Intra vilan	Suprafața (mp)	Tarla	Parcelă	Nr. topo	Observații / Referințe
1	curți constructii	DA	1.028	9	164	-	
2	vie	DA	1.120	9	164	-	

**Date referitoare la construcții**

Crt	Număr	Destinație construcție	Supraf. (mp)	Situație juridică	Observații / Referințe
A1.1		construcții de locuințe	163	Cu acte	Nr. niveluri:1; S. construita la sol:163 mp; CONSTRUITA DIN CARAMIDA, ACOPERITA CU TABLA
A1.2		construcții anexa	34	Cu acte	Nr. niveluri:1; S. construita la sol:34 mp; ANEXA

**Lungime Segmente**

1) Valorile lungimilor segmentelor sunt obținute din proiecție în plan.

Punct început	X / Y	Punct sfârșit	X / Y	Lungime segment (** (m)
1	427.985,967 295.738,642	2	427.967,639 295.739,168	18.336

Punct început	X / Y	Punct sfârșit	X / Y	Lungime segment (** (m)
2	427.967,639 295.739,168	3	427.957,646 295.668,043	71.824
3	427.957,646 295.668,043	4	427.953,606 295.644,365	24.02
4	427.953,606 295.644,365	5	427.951,897 295.633,323	11.173
5	427.951,897 295.633,323	6	427.949,237 295.618,638	14.924
6	427.949,237 295.618,638	7	427.964,335 295.610,682	17.066
7	427.964,335 295.610,682	8	427.964,954 295.610,217	0.774
8	427.964,954 295.610,217	9	427.970,426 295.644,029	34.252
9	427.970,426 295.644,029	10	427.973,799 295.665,11	21.349
10	427.973,799 295.665,11	11	427.976,93 295.683,271	18.429
11	427.976,93 295.683,271	1	427.985,967 295.738,642	56.104

\*\* Lungimile segmentelor sunt determinate în planul de proiecție Stereo 70 și sunt rotunjite la 1 milimetru.

\*\*\* Distanța dintre puncte este formată din segmente cumulate ce sunt mai mici decât valoarea 1 milimetru.



**DATE DESPRE IMOBILUL NR. 9726**

Oficiul de Cadastru și Publicitate Imobiliară DOLJ  
Biroul de Cadastru și Publicitate Imobiliară Craiova

**A. Partea I. Descrierea imobilului**

TEREN Intravilan

Nr. CF vechi:36  
Nr. cadastral vechi:43

Adresa: Loc. Zanoaga, Nr. 33, Jud. Dolj, T9, P163,163/1

Nr. Crt	Nr cadastral Nr. topografic	Suprafata* (mp)	Observatii / Referinte
A1	31855	Din acte: 1.300 Masurata: 1.520	Sector cadastral:24 Teren imprejmuit;

**Construcții**

Crt	Nr cadastral Nr. topografic	Adresa	Observatii / Referinte
A1.1		Loc. Zanoaga, Jud. Dolj, t 9 p 163, 163/1	Nr. niveluri:2; S. construita la sol:90 mp; LOCUINTA
A1.2		Loc. Zanoaga, Jud. Dolj	Nr. niveluri:1; S. construita la sol:24 mp; ANEXA
A1.3		Loc. Zanoaga, Jud. Dolj	Nr. niveluri:1; S. construita la sol:13 mp; ANEXA
A1.4		Loc. Zanoaga, Jud. Dolj	Nr. niveluri:1; S. construita la sol:9 mp; ANEXA

**B. Partea II. Proprietari și acte**

Inscrieri privitoare la dreptul de proprietate și alte drepturi reale		Referințe
/		
Act Normativ nr. LEGEA 7, din 13/03/1996 emis de GUVERNUL ROMANIEI;		
B1	Intabulare, drept de PROPRIETATE, dobandit prin Lege, cota actuala 1/1, cota initiala 1/1 1) BUICĂ CARMEN-ANGELICA, necasatorita	A1.2, A1.3, A1.4
<b>144369 / 04/06/2021</b>		
Act Notarial nr. CONTRACT DE VANZARE AUT. NR. 576, din 03/06/2021 emis de NP VLADOIANU TEODORA;		
B2	Intabulare, drept de PROPRIETATE, dobandit prin Conventie, cota actuala 1/1, cota initiala 1/1 1) BUICĂ CARMEN-ANGELICA, necasatorita	A1, A1.1

**C. Partea III. SARCINI .**

Inscrieri privind dezmembramintele dreptului de proprietate, drepturi reale de garanție și sarcini	Referințe
NU SUNT	

## Anexa Nr. 1 La Partea I

## Teren

Nr cadastral	Suprafața (mp)*	Observații / Referințe
31855	Din acte: 1.300 Masurata: 1.520	

\* Suprafața este determinată în planul de proiecție Stereo 70.



## Date referitoare la teren

Crt	Categorie folosință	Intra vilan	Suprafața (mp)	Tarla	Parcelă	Nr. topo	Observații / Referințe
1	curți constructii	DA	670	9	163,163/1	-	
2	vie	DA	850	9	163,163/1	-	

## Date referitoare la construcții

Crt	Număr	Destinație construcție	Supraf. (mp)	Situație juridică	Observații / Referințe
A1.1		construcții de locuințe	90	Cu acte	Nr. niveluri:2; S. construita la sol:90 mp; LOCUINTA
A1.2		construcții anexa	24	Cu acte	Nr. niveluri:1; S. construita la sol:24 mp; ANEXA
A1.3		construcții anexa	13	Cu acte	Nr. niveluri:1; S. construita la sol:13 mp; ANEXA
A1.4		construcții anexa	9	Cu acte	Nr. niveluri:1; S. construita la sol:9 mp; ANEXA

## Lungime Segmente

1) Valorile lungimilor segmentelor sunt obținute din proiecție în plan.

Punct început	X / Y	Punct sfârșit	X / Y	Lungime segment (** (m)

Punct început	X / Y	Punct sfârșit	X / Y	Lungime segment (** (m)
1	427.957,646 295.668,043	2	427.967,639 295.739,168	71.824
2	427.967,639 295.739,168	3	427.954,52 295.739,605	13.126
3	427.954,52 295.739,605	4	427.950,949 295.711,988	27.847
4	427.950,949 295.711,988	5	427.943,221 295.657,254	55.277
5	427.943,221 295.657,254	6	427.937,516 295.622,544	35.176
6	427.937,516 295.622,544	7	427.949,237 295.618,638	12.355
7	427.949,237 295.618,638	8	427.951,897 295.633,323	14.924
8	427.951,897 295.633,323	9	427.953,606 295.644,365	11.173
9	427.953,606 295.644,365	1	427.957,646 295.668,043	24.02

\*\* Lungimile segmentelor sunt determinate în planul de proiecție Stereo 70 și sunt rotunjite la 1 milimetru.

\*\*\* Distanța dintre puncte este formată din segmente cumulate ce sunt mai mici decât valoarea 1 milimetru.





**DATE DESPRE IMOBILUL NR. 9727**

Oficiul de Cadastru și Publicitate Imobiliară DOLJ  
Biroul de Cadastru și Publicitate Imobiliară Craiova

**A. Partea I. Descrierea imobilului**

TEREN Intravilan

Nr. CF vechi:401  
Nr. cadastral vechi:481

Adresa: Loc. Zanoaga, Nr. 34, Jud. Dolj, T9, P162,162/1 162/2

Nr. Crt	Nr cadastral Nr. topografic	Suprafața* (mp)	Observații / Referințe
A1	34012	Din acte: 1.500 Masurata: 1.520	Sector cadastral:24 Teren imprejmuit;

**Construcții**

Crt	Nr cadastral Nr. topografic	Adresa	Observații / Referințe
A1.1		Loc. Zanoaga, Jud. Dolj, sat Zanoaga, T9, P 162, 162/1, 162/2	Nr. niveluri:2; S. construita la sol:98 mp; casa de locuit, Sc 98 mp: 3 camere, 2 holuri, bucatarie, baie, veranda

**B. Partea II. Proprietari și acte**

Inscrieri privitoare la dreptul de proprietate și alte drepturi reale		Referințe
<b>31584 / 01/06/2007</b>		
Act Notarial nr. CONTRACT DE INTRETINERE VANZARE CUMPARARE AUT 367, din 29/05/2007 emis de NP RADOVICI L;		
B1	Intabulare, drept de PROPRIETATE, dobandit prin Conventie, cota actuala 1/1, cota initiala 1/1 1) IORGOIU MARIA, necasatorit	A1, A1.1

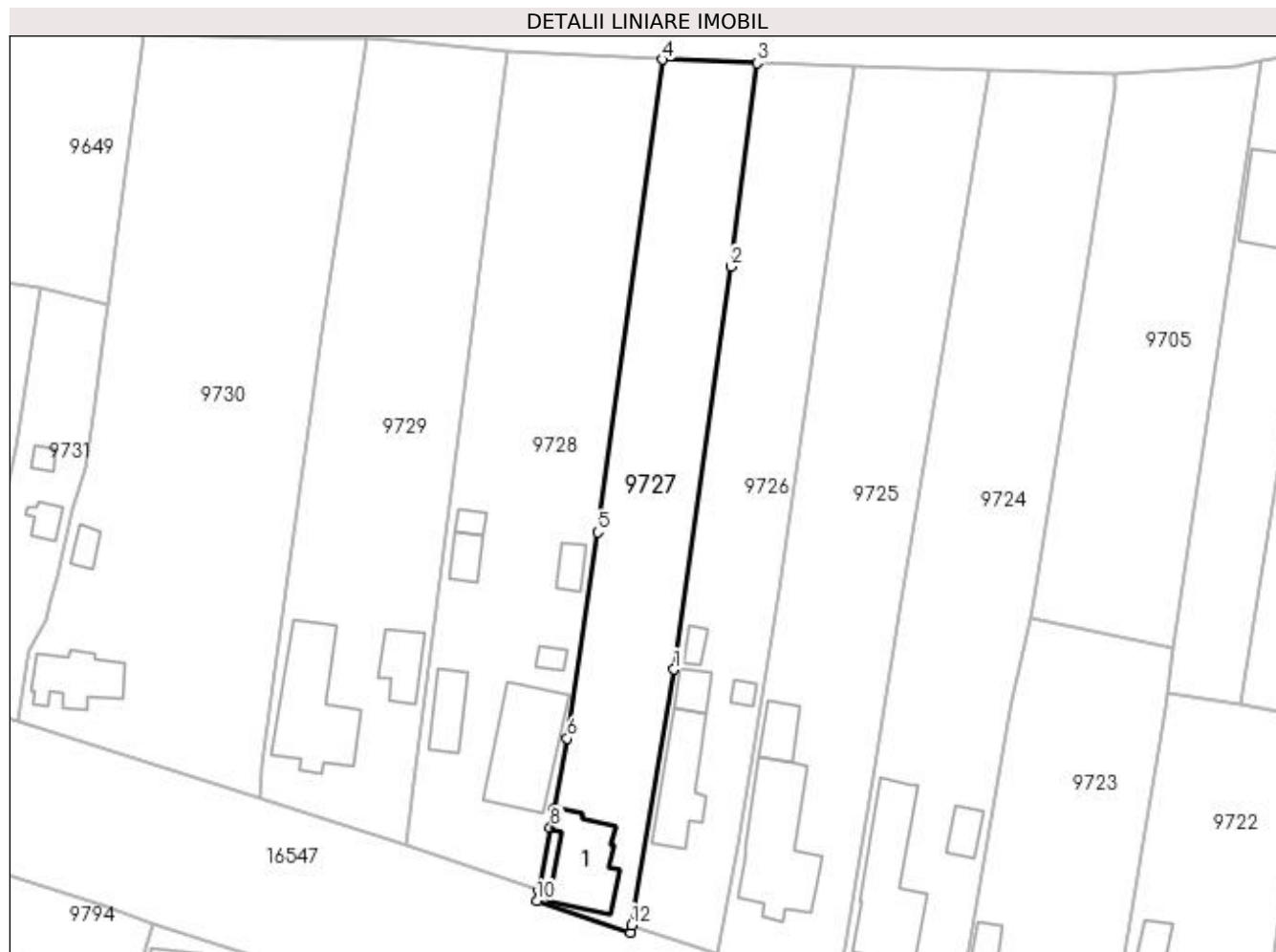
**C. Partea III. SARCINI**

Inscrieri privind dezmembramintele dreptului de proprietate, drepturi reale de garanție și sarcini		Referințe
<b>31584 / 01/06/2007</b>		
Act Notarial nr. CONTRACT DE INTRETINERE VANZARE CUMPARARE 367, din 29/05/2007 emis de NP RADOVICI L;		
C1	Intabulare, drept de UZUFRUCT VIAGER, cota actuala 1/1, cota initiala 1/1 1) BARBU MIRCEA, LIPSĂ CNP 2) BARBU FLORICA, LIPSĂ CNP	A1, A1.1

**Anexa Nr. 1 La Partea I****Teren**

Nr cadastral	Suprafața (mp)*	Observații / Referințe
34012	Din acte: 1.500 Masurata: 1.520	

\* Suprafața este determinată în planul de proiecție Stereo 70.

**Date referitoare la teren**

Crt	Categorie folosință	Intra vilan	Suprafața (mp)	Tarla	Parcelă	Nr. topo	Observații / Referințe
1	curți constructii	DA	690	9	162	-	
2	vie	DA	830	9	162/1 162/2	-	

**Date referitoare la construcții**

Crt	Număr	Destinație construcție	Supraf. (mp)	Situație juridică	Observații / Referințe
A1.1		construcții de locuințe	98	Cu acte	Nr. niveluri:2; S. construita la sol:98 mp; casa de locuit, Sc 98 mp: 3 camere, 2 holuri, bucatarie, baie, veranda

**Lungime Segmente**

1) Valorile lungimilor segmentelor sunt obținute din proiecție în plan.

Punct început	X / Y	Punct sfârșit	X / Y	Lungime segment (** (m)
1	427.943,221 295.657,254	2	427.950,949 295.711,988	55.277
2	427.950,949 295.711,988	3	427.954,52 295.739,605	27.847

Punct început	X / Y	Punct sfârșit	X / Y	Lungime segment (** (m)
3	427.954,52 295.739,605	4	427.941,678 295.740,085	12.851
4	427.941,678 295.740,085	5	427.932,856 295.675,881	64.807
5	427.932,856 295.675,881	6	427.928,739 295.647,887	28.295
6	427.928,739 295.647,887	7	427.926,969 295.638,344	9.706
7	427.926,969 295.638,344	8	427.926,455 295.635,773	2.621
8	427.926,455 295.635,773	9	427.924,848 295.627,246	8.678
9	427.924,848 295.627,246	10	427.924,65 295.625,796	1.463
10	427.924,65 295.625,796	11	427.937,347 295.621,528	13.395
11	427.937,347 295.621,528	12	427.937,516 295.622,544	1.03
12	427.937,516 295.622,544	1	427.943,221 295.657,254	35.176

\*\* Lungimile segmentelor sunt determinate în planul de proiecție Stereo 70 și sunt rotunjite la 1 milimetru.

\*\*\* Distanța dintre puncte este formată din segmente cumulate ce sunt mai mici decât valoarea 1 milimetru.



**DATE DESPRE IMOBILUL NR. 9728**

Oficiul de Cadastru și Publicitate Imobiliară DOLJ  
Biroul de Cadastru și Publicitate Imobiliară Craiova

**A. Partea I. Descrierea imobilului**

TEREN Intravilan

Adresa: Loc. Zanoaga, Nr. 35, Jud. Dolj, T9, P161, 161/1 161/2

Nr. Crt	Nr cadastral Nr. topografic	Suprafața* (mp)	Observații / Referințe
A1		Din acte: 2.200 Masurata: 2.268	Sector cadastral:24 Teren imprejmuit;

**Construcții**

Crt	Nr cadastral Nr. topografic	Adresa	Observații / Referințe
A1.1		Loc. Zanoaga, Jud. Dolj	Nr. niveluri:1; S. construita la sol:140 mp; CONSTRUITA DIN CARAMIDA, ACOPERITA CU TABLA
A1.2		Loc. Zanoaga, Jud. Dolj	Nr. niveluri:1; S. construita la sol:10 mp; ANEXA
A1.3		Loc. Zanoaga, Jud. Dolj	Nr. niveluri:1; S. construita la sol:20 mp; ANEXA
A1.4		Loc. Zanoaga, Jud. Dolj	Nr. niveluri:1; S. construita la sol:46 mp; ANEXA
A1.5		Loc. Zanoaga, Jud. Dolj	Nr. niveluri:1; S. construita la sol:24 mp; ANEXA
A1.6		Loc. Zanoaga, Jud. Dolj	Nr. niveluri:1; S. construita la sol:12 mp; ANEXA

**B. Partea II. Proprietari și acte**

Inscrieri privitoare la dreptul de proprietate și alte drepturi reale		Referințe
/		
Act Notarial nr. CVC AUT NR. 1039, din 30/01/2004 emis de BNP DANA TOMITA;		
B1	Intabulare, drept de PROPRIETATE, dobandit prin Conventie, cota actuala 1/1, cota initiala 1/1 1) ALECU VIORICA-MADALINA 2) ALECU DUMITRU	A1, A1.1, A1.2, A1.3
Act Normativ nr. LEGEA 7, din 13/03/1996 emis de GUVERNUL ROMANIEI;		
B2	Intabulare, drept de PROPRIETATE, dobandit prin Lege, cota actuala 1/1, cota initiala 1/1 1) ALECU DUMITRU 2) ALECU VIORICA-MADALINA	A1.4, A1.5, A1.6

**C. Partea III. SARCINI .**

Inscrieri privind dezmembramintele dreptului de proprietate, drepturi reale de garanție și sarcini	Referințe
NU SUNT	

## Anexa Nr. 1 La Partea I

## Teren

Nr cadastral	Suprafața (mp)*	Observații / Referințe
	Din acte: 2.200 Masurata: 2.268	

\* Suprafața este determinată în planul de proiecție Stereo 70.



## Date referitoare la teren

Crt	Categorie folosință	Intra vilan	Suprafața (mp)	Tarla	Parcelă	Nr. topo	Observații / Referințe
1	curți constructii	DA	700	9	161	-	
2	arabil	DA	1.568	9	161/1 161/2	-	

## Date referitoare la construcții

Crt	Număr	Destinație construcție	Supraf. (mp)	Situație juridică	Observații / Referințe
A1.1		construcții de locuințe	140	Cu acte	Nr. niveluri:1; S. construita la sol:140 mp; CONSTRUITA DIN CARAMIDA, ACOPERITA CU TABLA
A1.2		construcții anexa	10	Cu acte	Nr. niveluri:1; S. construita la sol:10 mp; ANEXA
A1.3		construcții anexa	20	Cu acte	Nr. niveluri:1; S. construita la sol:20 mp; ANEXA
A1.4		construcții anexa	46	Cu acte	Nr. niveluri:1; S. construita la sol:46 mp; ANEXA
A1.5		construcții anexa	24	Cu acte	Nr. niveluri:1; S. construita la sol:24 mp; ANEXA
A1.6		construcții anexa	12	Cu acte	Nr. niveluri:1; S. construita la sol:12 mp; ANEXA

**Lungime Segmente**

1) Valorile lungimilor segmentelor sunt obținute din proiecție în plan.

Punct început	X / Y	Punct sfârșit	X / Y	Lungime segment (** (m)
1	427.932,856 295.675,881	2	427.941,678 295.740,085	64.807
2	427.941,678 295.740,085	3	427.941,608 295.740,251	0.18
3	427.941,608 295.740,251	4	427.920,526 295.741,203	21.103
4	427.920,526 295.741,203	5	427.913,704 295.687,051	54.58
5	427.913,704 295.687,051	6	427.908,204 295.643,85	43.55
6	427.908,204 295.643,85	7	427.906,876 295.633,445	10.489
7	427.906,876 295.633,445	8	427.924,848 295.627,246	19.011
8	427.924,848 295.627,246	9	427.926,455 295.635,773	8.678
9	427.926,455 295.635,773	10	427.926,969 295.638,344	2.621
10	427.926,969 295.638,344	11	427.928,739 295.647,887	9.706
11	427.928,739 295.647,887	1	427.932,856 295.675,881	28.295

\*\* Lungimile segmentelor sunt determinate în planul de proiecție Stereo 70 și sunt rotunjite la 1 milimetru.

\*\*\* Distanța dintre puncte este formată din segmente cumulate ce sunt mai mici decât valoarea 1 milimetru.





**DATE DESPRE IMOBILUL NR. 9729**

Oficiul de Cadastru și Publicitate Imobiliară DOLJ  
Biroul de Cadastru și Publicitate Imobiliară Craiova

**A. Partea I. Descrierea imobilului**

TEREN Intravilan

Adresa: Loc. Zanoaga, Nr. 36, Jud. Dolj, T9, P160, 160/1, 160/2

Nr. Crt	Nr cadastral Nr. topografic	Suprafața* (mp)	Observații / Referințe
A1		Din acte: 1.900 Masurata: 2.153	Sector cadastral:24 Teren imprejmuit;

**Construcții**

Crt	Nr cadastral Nr. topografic	Adresa	Observații / Referințe
A1.1		Loc. Zanoaga, Jud. Dolj	Nr. niveluri:2; S. construita la sol:157 mp; CONSTRUITA DIN CARAMIDA, ACOPERITA CU TABLA
A1.2		Loc. Zanoaga, Jud. Dolj	Nr. niveluri:1; S. construita la sol:48 mp; ANEXA

**B. Partea II. Proprietari și acte**

Inscrieri privitoare la dreptul de proprietate și alte drepturi reale		Referințe
/		
Act Administrativ nr. TDP 399-42776, din 14/03/1995 emis de CONSILIUL JUDETEAN DOLJ;		
B1	Intabulare, drept de PROPRIETATE, dobandit prin Reconstituire, cota actuala 1/1, cota initiala 1/1 1) STĂNESCU ANGELA, LIPSĂ CNP	A1
Act Normativ nr. LEGEA 7, din 13/03/1996 emis de GUVERNUL ROMANIEI;		
B2	Intabulare, drept de PROPRIETATE, dobandit prin Lege, cota actuala 1/1, cota initiala 1/1 1) STĂNESCU ANGELA, LIPSĂ CNP	A1.1, A1.2

**C. Partea III. SARCINI .**

Inscrieri privind dezmembramintele dreptului de proprietate, drepturi reale de garanție și sarcini	Referințe
NU SUNT	

## Anexa Nr. 1 La Partea I

## Teren

Nr cadastral	Suprafața (mp)*	Observații / Referințe
	Din acte: 1.900 Masurata: 2.153	

\* Suprafața este determinată în planul de proiecție Stereo 70.



## Date referitoare la teren

Crt	Categorie folosință	Intra vilan	Suprafața (mp)	Tarla	Parcelă	Nr. topo	Observații / Referințe
1	curți construcții	DA	700	9	160	-	
2	vie	DA	680	9	160/1	-	
3	arabil	DA	773	9	160/2	-	

## Date referitoare la construcții

Crt	Număr	Destinație construcție	Supraf. (mp)	Situație juridică	Observații / Referințe
A1.1		construcții de locuințe	157	Cu acte	Nr. niveluri:2; S. construita la sol:157 mp; CONSTRUITA DIN CARAMIDA, ACOPERITA CU TABLA
A1.2		construcții anexa	48	Cu acte	Nr. niveluri:1; S. construita la sol:48 mp; ANEXA

## Lungime Segmente

1) Valorile lungimilor segmentelor sunt obținute din proiecție în plan.

Punct început	X / Y	Punct sfârșit	X / Y	Lungime segment (** (m)
1	427.908,204 295.643,85	2	427.913,704 295.687,051	43.55

Punct început	X / Y	Punct sfârșit	X / Y	Lungime segment (** (m)
2	427.913,704 295.687,051	3	427.920,526 295.741,203	54.58
3	427.920,526 295.741,203	4	427.905,13 295.742,648	15.464
4	427.905,13 295.742,648	5	427.901,424 295.743,05	3.728
5	427.901,424 295.743,05	6	427.895,344 295.703,004	40.505
6	427.895,344 295.703,004	7	427.889,214 295.659,215	44.216
7	427.889,214 295.659,215	8	427.887,288 295.644,043	15.294
8	427.887,288 295.644,043	9	427.886,933 295.639,87	4.188
9	427.886,933 295.639,87	10	427.906,876 295.633,445	20.952
10	427.906,876 295.633,445	1	427.908,204 295.643,85	10.489

\*\* Lungimile segmentelor sunt determinate în planul de proiecție Stereo 70 și sunt rotunjite la 1 milimetru.

\*\*\* Distanța dintre puncte este formată din segmente cumulate ce sunt mai mici decât valoarea 1 milimetru.



**DATE DESPRE IMOBILUL NR. 9730**

Oficiul de Cadastru și Publicitate Imobiliară DOLJ  
Biroul de Cadastru și Publicitate Imobiliară Craiova

**A. Partea I. Descrierea imobilului**

TEREN Intravilan

Adresa: Loc. Zanoaga, Nr. 37, Jud. Dolj, T9, P159, 159/1, 159/2

Nr. Crt	Nr cadastral Nr. topografic	Suprafața* (mp)	Observații / Referințe
A1		Din acte: 3.000 Masurata: 3.022	Sector cadastral:24 Teren imprejmuit;

**Construcții**

Crt	Nr cadastral Nr. topografic	Adresa	Observații / Referințe
A1.1		Loc. Zanoaga, Jud. Dolj	Nr. niveluri:2; S. construita la sol:75 mp; CONSTRUITA DIN CARAMIDA, ACOPERITA CU TIGLA
A1.2		Loc. Zanoaga, Jud. Dolj	Nr. niveluri:1; S. construita la sol:17 mp; ANEXA

**B. Partea II. Proprietari și acte**

Inscrieri privitoare la dreptul de proprietate și alte drepturi reale	Referințe
/	
Act Administrativ nr. TDP 467-46024, din 11/10/1995 emis de CONSILIUL JUDETEAN DOLJ (CERTIFICAT DE DECES SERIA DP, NR. 277356);	
B1	A1
Intabulare, drept de PROPRIETATE, dobandit prin Reconstituire, cota actuala 1/1, cota initiala 1/1 1) <b>NEACȘU GHEORGHÎȚA</b> , LIPSĂ CNP DEFUNCT:Da	
Act Normativ nr. LEGEA 7, din 13/03/1996 emis de GUVERNUL ROMANIEI;	
B2	A1.1, A1.2
Intabulare, drept de PROPRIETATE, dobandit prin Lege, cota actuala 1/1, cota initiala 1/1 1) <b>NEACȘU GHEORGHÎȚA</b> , LIPSĂ CNP DEFUNCT:Da	

**C. Partea III. SARCINI .**

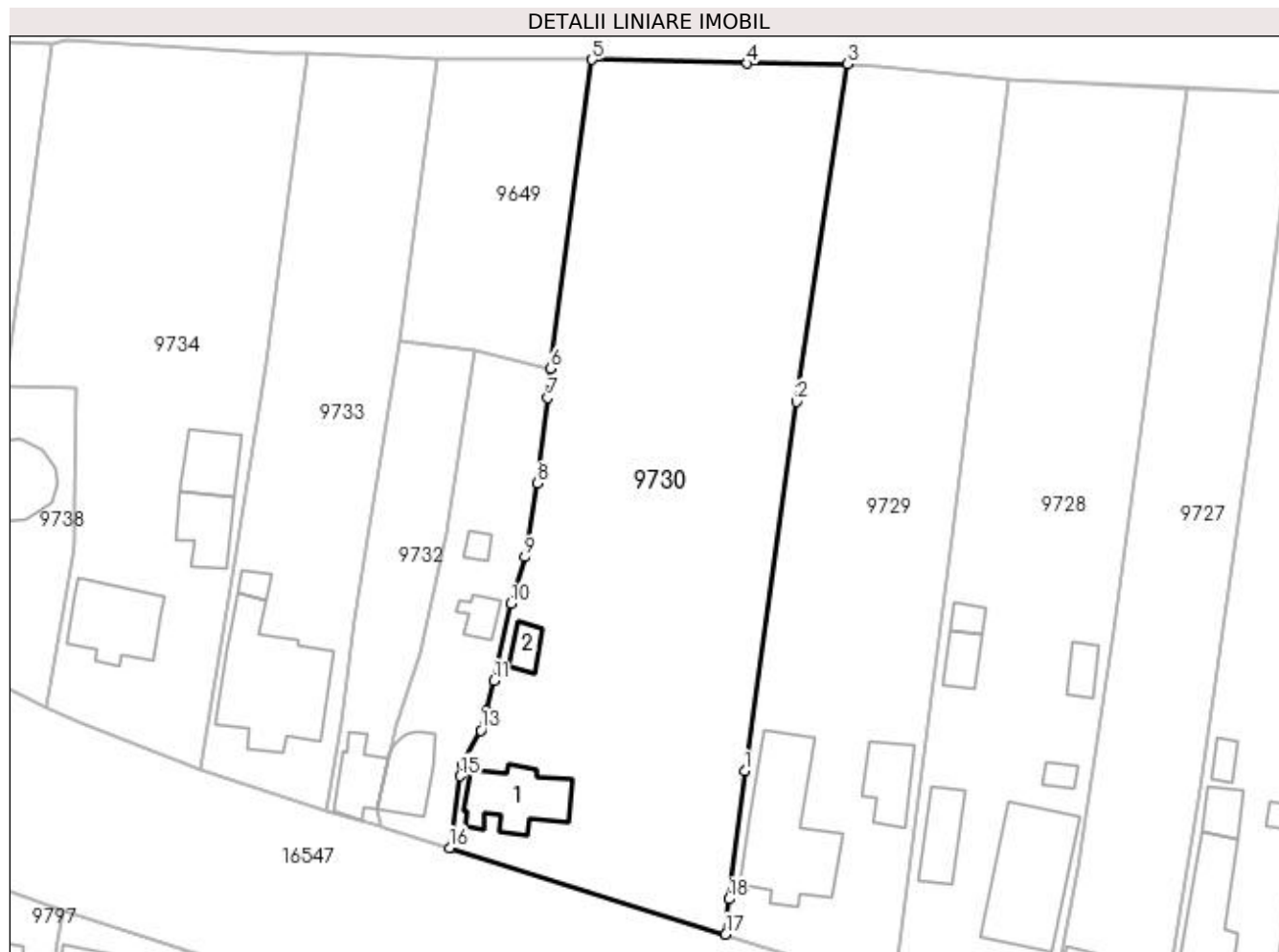
Inscrieri privind dezmembramintele dreptului de proprietate, drepturi reale de garanție și sarcini	Referințe
NU SUNT	

## Anexa Nr. 1 La Partea I

## Teren

Nr cadastral	Suprafața (mp)*	Observații / Referințe
	Din acte: 3.000 Masurata: 3.022	

\* Suprafața este determinată în planul de proiecție Stereo 70.



## Date referitoare la teren

Crt	Categorie folosință	Intra vilan	Suprafața (mp)	Tarla	Parcelă	Nr. topo	Observații / Referințe
1	curți constructii	DA	900	9	159	-	
2	vie	DA	650	9	159/1	-	
3	arabil	DA	1.472	9	159/2	-	

## Date referitoare la construcții

Crt	Număr	Destinație construcție	Supraf. (mp)	Situație juridică	Observații / Referințe
A1.1		construcții de locuințe	75	Cu acte	Nr. niveluri:2; S. construita la sol:75 mp; CONSTRUITA DIN CARAMIDA, ACOPERITA CU TIGLA
A1.2		construcții anexa	17	Cu acte	Nr. niveluri:1; S. construita la sol:17 mp; ANEXA

## Lungime Segmente

1) Valorile lungimilor segmentelor sunt obținute din proiecție în plan.

Punct început	X / Y	Punct sfârșit	X / Y	Lungime segment (** (m)
1	427.889,214 295.659,215	2	427.895,344 295.703,004	44.216

Punct început	X / Y	Punct sfârșit	X / Y	Lungime segment (** (m)
2	427.895,344 295.703,004	3	427.901,424 295.743,05	40.505
3	427.901,424 295.743,05	4	427.889,501 295.743,091	11.923
4	427.889,501 295.743,091	5	427.871,094 295.743,528	18.413
5	427.871,094 295.743,528	6	427.866,222 295.706,921	36.93
6	427.866,222 295.706,921	7	427.865,867 295.703,437	3.502
7	427.865,867 295.703,437	8	427.864,647 295.693,319	10.191
8	427.864,647 295.693,319	9	427.863,163 295.684,57	8.874
9	427.863,163 295.684,57	10	427.861,461 295.679,047	5.779
10	427.861,461 295.679,047	11	427.859,463 295.669,925	9.338
11	427.859,463 295.669,925	12	427.858,548 295.666,375	3.666
12	427.858,548 295.666,375	13	427.857,911 295.664,031	2.429
13	427.857,911 295.664,031	14	427.855,725 295.659,965	4.616
14	427.855,725 295.659,965	15	427.855,472 295.658,62	1.368
15	427.855,472 295.658,62	16	427.854,202 295.650,128	8.586
16	427.854,202 295.650,128	17	427.886,933 295.639,87	34.301
17	427.886,933 295.639,87	18	427.887,288 295.644,043	4.188
18	427.887,288 295.644,043	1	427.889,214 295.659,215	15.294

\*\* Lungimile segmentelor sunt determinate în planul de proiecție Stereo 70 și sunt rotunjite la 1 milimetru.

\*\*\* Distanța dintre puncte este formată din segmente cumulate ce sunt mai mici decât valoarea 1 milimetru.





**DATE DESPRE IMOBILUL NR. 9731**

Oficiul de Cadastru și Publicitate Imobiliară DOLJ  
Biroul de Cadastru și Publicitate Imobiliară Craiova

**A. Partea I. Descrierea imobilului**

TEREN Intravilan

Nr. CF vechi:683  
Nr. cadastral vechi:724

Adresa: Loc. Zanoaga, Nr. 38, Jud. Dolj, T9, P158

Nr. Crt	Nr cadastral Nr. topografic	Suprafața* (mp)	Observații / Referințe
A1	34144	Din acte: 500 Masurata: 544	Sector cadastral:24 Teren neimprejmuit;

**Construcții**

Crt	Nr cadastral Nr. topografic	Adresa	Observații / Referințe
A1.1		Loc. Zanoaga, Jud. Dolj, T 9, P 158	Nr. niveluri:1; S. construita la sol:50 mp; C1-locuinta
A1.2		Loc. Zanoaga, Jud. Dolj	Nr. niveluri:1; S. construita la sol:18 mp; ANEXA
A1.3		Loc. Zanoaga, Jud. Dolj	Nr. niveluri:1; S. construita la sol:9 mp; ANEXA

**B. Partea II. Proprietari și acte**

Inscrieri privitoare la dreptul de proprietate și alte drepturi reale		Referințe
<b>46504 / 17/08/2009</b>		
Act Notarial nr. CVC 888, din 01/01/2009 emis de NP TONE FLORIAN;		
B1	Intabulare, drept de PROPRIETATE, dobandit prin Conventie, cota actuala 1/1, cota initiala 1/1 1) NEACSU MARIN, LIPSĂ CNP 2) NEACSU MARIANA, LIPSĂ CNP	A1, A1.1
/		
Act Normativ nr. LEGEA 7, din 13/03/1996 emis de GUVERNUL ROMANIEI;		
B2	Intabulare, drept de PROPRIETATE, dobandit prin Lege, cota actuala 1/1, cota initiala 1/1 1) NEACSU MARIN, LIPSĂ CNP 2) NEACSU MARIANA, LIPSĂ CNP	A1.2, A1.3

**C. Partea III. SARCINI .**

Inscrieri privind dezmembramintele dreptului de proprietate, drepturi reale de garanție și sarcini	Referințe
NU SUNT	

## Anexa Nr. 1 La Partea I

## Teren

Nr cadastral	Suprafața (mp)*	Observații / Referințe
34144	Din acte: 500 Masurata: 544	

\* Suprafața este determinată în planul de proiecție Stereo 70.



## Date referitoare la teren

Crt	Categorie folosință	Intra vilan	Suprafața (mp)	Tarla	Parcelă	Nr. topo	Observații / Referințe
1	curți construcții	DA	544	9	158	-	

## Date referitoare la construcții

Crt	Număr	Destinație construcție	Supraf. (mp)	Situație juridică	Observații / Referințe
A1.1		construcții de locuințe	50	Cu acte	Nr. niveluri:1; S. construita la sol:50 mp; C1-locuinta
A1.2		construcții anexa	18	Cu acte	Nr. niveluri:1; S. construita la sol:18 mp; ANEXA
A1.3		construcții anexa	9	Cu acte	Nr. niveluri:1; S. construita la sol:9 mp; ANEXA

## Lungime Segmente

1) Valorile lungimilor segmentelor sunt obținute din proiecție în plan.

Punct început	X / Y	Punct sfârșit	X / Y	Lungime segment (** (m)
1	427.859,463 295.669,925	2	427.861,461 295.679,047	9.338
2	427.861,461 295.679,047	3	427.863,163 295.684,57	5.779

Punct început	X / Y	Punct sfârșit	X / Y	Lungime segment (** (m)
3	427.863,163 295.684,57	4	427.864,647 295.693,319	8.874
4	427.864,647 295.693,319	5	427.865,867 295.703,437	10.191
5	427.865,867 295.703,437	6	427.866,222 295.706,921	3.502
6	427.866,222 295.706,921	7	427.857,108 295.709,072	9.364
7	427.857,108 295.709,072	8	427.853,763 295.687,371	21.957
8	427.853,763 295.687,371	9	427.850,767 295.673,125	14.557
9	427.850,767 295.673,125	10	427.847,814 295.664,558	9.062
10	427.847,814 295.664,558	11	427.847,108 295.661,383	3.253
11	427.847,108 295.661,383	12	427.846,979 295.660,625	0.769
12	427.846,979 295.660,625	13	427.845,721 295.654,68	6.077
13	427.845,721 295.654,68	14	427.845,955 295.652,693	2.001
14	427.845,955 295.652,693	15	427.846,598 295.652,511	0.669
15	427.846,598 295.652,511	16	427.854,202 295.650,128	7.969
16	427.854,202 295.650,128	17	427.855,472 295.658,62	8.586
17	427.855,472 295.658,62	18	427.855,725 295.659,965	1.368
18	427.855,725 295.659,965	19	427.857,911 295.664,031	4.616
19	427.857,911 295.664,031	20	427.858,548 295.666,375	2.429
20	427.858,548 295.666,375	1	427.859,463 295.669,925	3.666

\*\* Lungimile segmentelor sunt determinate în planul de proiecție Stereo 70 și sunt rotunjite la 1 milimetru.

\*\*\* Distanța dintre puncte este formată din segmente cumulate ce sunt mai mici decât valoarea 1 milimetru.



**DATE DESPRE IMOBILUL NR. 9732**

Oficiul de Cadastru și Publicitate Imobiliară DOLJ  
Biroul de Cadastru și Publicitate Imobiliară Craiova

**A. Partea I. Descrierea imobilului**

TEREN Intravilan

Adresa: Loc. Zanoaga, Nr. 38B, Jud. Dolj, T9, P158

Nr. Crt	Nr cadastral Nr. topografic	Suprafața* (mp)	Observații / Referințe
A1	35311	Din acte: 500 Masurata: 461	Sector cadastral:24 Teren imprejmuit;

**Construcții**

Crt	Nr cadastral Nr. topografic	Adresa	Observații / Referințe
A1.1		Loc. Zanoaga, Nr. 38, Jud. Dolj, fost Tarla 9, Parcela 158	Nr. niveluri:2; S. construita la sol:42 mp; S. construita desfasurata:52 mp; regim de inaltime pivnita+P

**B. Partea II. Proprietari și acte**

Inscrieri privitoare la dreptul de proprietate și alte drepturi reale		Referințe
<b>214561 / 06/09/2021</b>		
Act Notarial nr. CVC AUT. NR. 2865, din 28/02/1991 emis de NOTARIATUL DE STAT JUDETEAN DOLJ (ACT ADMINISTRATIV NR CNS NR. 4765 DIN 25.08.2021, EMIS DE PRIMARIA COMUNEI LEU);		
B1	Intabulare, drept de PROPRIETATE, dobandit prin Conventie, cota actuala 4/6, cota initiala 4/6 1) <b>NEACSU MARIA</b> 2) <b>NEACȘU CONSTANTIN</b> <i>OBSERVATII: PROP ANT LUTA AURORA SI TANASESCU ANGELICA</i>	A1, A1.1
Hotarare Judecatoreasca nr. SC NR.15200, din 25/10/1994 emis de JUDECATORIA CRAIOVA, DOSAR NR 16001/1993;		
B2	Intabulare, drept de PROPRIETATE, dobandit prin Hotarare Judecatoreasca, cota actuala 2/6, cota initiala 2/6 1) <b>NEACȘU CONSTANTIN</b> <i>OBSERVATII: DEF/COPARTAJ: NEACSU MARIN, TATOMIR CONSTANTA, NEACSU GHEORGHE</i>	A1, A1.1

**C. Partea III. SARCINI**

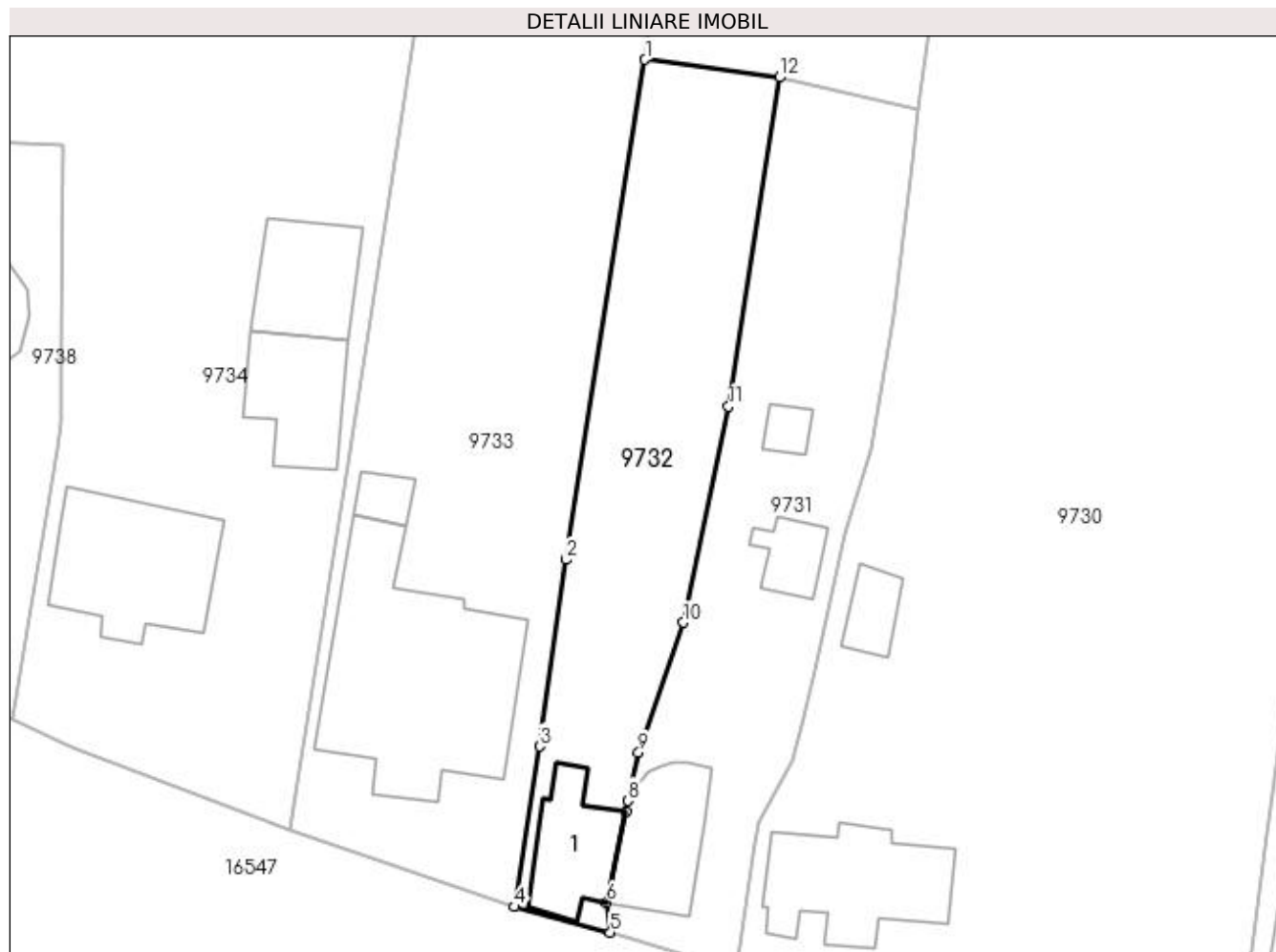
Inscrieri privind dezmembramentele dreptului de proprietate, drepturi reale de garanție și sarcini		Referințe
<b>214561 / 06/09/2021</b>		
Hotarare Judecatoreasca nr. SC NR.15200, din 25/10/1994 emis de JUDECATORIA CRAIOVA, DOSAR NR 16001/1993;		
C1	Intabulare, drept de IPOTECA LEGALA, Valoare:522409 LEICU TITLU DE SULTA, cota actuala 2/6, cota initiala 2/6 1) <b>NEACSU MARIN, LIPSĂ CNP</b> <i>OBSERVATII: PROPRIETATEA LUI B2</i>	A1, A1.1

## Anexa Nr. 1 La Partea I

## Teren

Nr cadastral	Suprafața (mp)*	Observații / Referințe
35311	Din acte: 500 Masurata: 461	

\* Suprafața este determinată în planul de proiecție Stereo 70.



## Date referitoare la teren

Crt	Categorie folosință	Intra vilan	Suprafața (mp)	Tarla	Parcelă	Nr. topo	Observații / Referințe
1	curți constructii	DA	461	9	158	-	

## Date referitoare la construcții

Crt	Număr	Destinație construcție	Supraf. (mp)	Situație juridică	Observații / Referințe
A1.1		construcții de locuințe	Din acte: 35 Masurata: 42	Cu acte	Nr. niveluri:2; S. construita la sol:42 mp; S. construita desfasurata:52 mp; regim de inaltime pivnita+P

## Lungime Segmente

1) Valorile lungimilor segmentelor sunt obținute din proiecție în plan.

Punct început	X / Y	Punct sfârșit	X / Y	Lungime segment (** (m)
1	427.848,248 295.710,247	2	427.843,017 295.677,282	33.377
2	427.843,017 295.677,282	3	427.841,28 295.664,963	12.441
3	427.841,28 295.664,963	4	427.839,656 295.654,383	10.704

Punct început	X / Y	Punct sfârșit	X / Y	Lungime segment (** (m)
4	427.839,656 295.654,383	5	427.845,955 295.652,693	6.521
5	427.845,955 295.652,693	6	427.845,721 295.654,68	2.001
6	427.845,721 295.654,68	7	427.846,979 295.660,625	6.077
7	427.846,979 295.660,625	8	427.847,108 295.661,383	0.769
8	427.847,108 295.661,383	9	427.847,814 295.664,558	3.253
9	427.847,814 295.664,558	10	427.850,767 295.673,125	9.062
10	427.850,767 295.673,125	11	427.853,763 295.687,371	14.557
11	427.853,763 295.687,371	12	427.857,108 295.709,072	21.957
12	427.857,108 295.709,072	1	427.848,248 295.710,247	8.938

\*\* Lungimile segmentelor sunt determinate în planul de proiecție Stereo 70 și sunt rotunjite la 1 milimetru.

\*\*\* Distanța dintre puncte este formată din segmente cumulate ce sunt mai mici decât valoarea 1 milimetru.





**DATE DESPRE IMOBILUL NR. 9733**

Oficiul de Cadastru și Publicitate Imobiliară DOLJ  
Biroul de Cadastru și Publicitate Imobiliară Craiova

**A. Partea I. Descrierea imobilului**

TEREN Intravilan

Adresa: Loc. Zanoaga, Nr. 39, Jud. Dolj, T9, P157

Nr. Crt	Nr cadastral Nr. topografic	Suprafața* (mp)	Observații / Referințe
A1		Din acte: 1.300 Masurata: 1.348	Sector cadastral:24 Teren imprejmuit;

**Construcții**

Crt	Nr cadastral Nr. topografic	Adresa	Observații / Referințe
A1.1		Loc. Zanoaga, Jud. Dolj	Nr. niveluri:1; S. construita la sol:164 mp; CONSTRUITA DIN CARAMIDA, ACOPERITA CU TIGLA
A1.2		Loc. Zanoaga, Jud. Dolj	Nr. niveluri:1; S. construita la sol:11 mp; ANEXA

**B. Partea II. Proprietari și acte**

Inscrieri privitoare la dreptul de proprietate și alte drepturi reale		Referințe
/		
Act Administrativ nr. TDP 24-59353, din 03/02/1992 emis de CONSILIUL JUDETEAN DOLJ;		
B1	Intabulare, drept de PROPRIETATE, dobandit prin Reconstituire, cota actuala 1/1, cota initiala 1/1 1) ION ȘTEFAN, LIPSĂ CNP	A1
Act Normativ nr. LEGEA 7, din 13/03/1996 emis de GUVERNUL ROMANIEI;		
B2	Intabulare, drept de PROPRIETATE, dobandit prin Lege, cota actuala 1/1, cota initiala 1/1 1) ION ȘTEFAN, LIPSĂ CNP	A1.1, A1.2

**C. Partea III. SARCINI .**

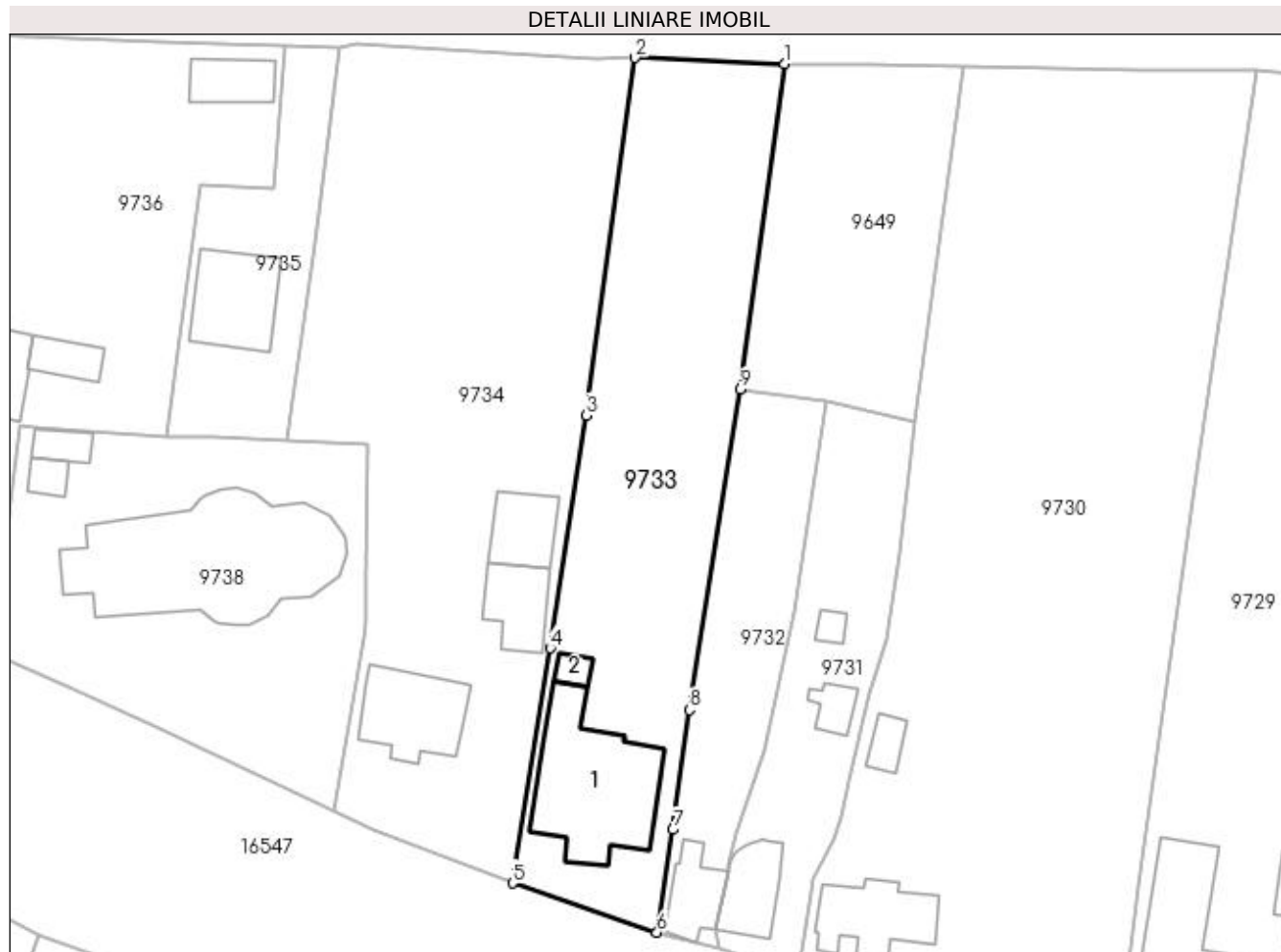
Inscrieri privind dezmembramintele dreptului de proprietate, drepturi reale de garanție și sarcini	Referințe
NU SUNT	

## Anexa Nr. 1 La Partea I

## Teren

Nr cadastral	Suprafața (mp)*	Observații / Referințe
	Din acte: 1.300 Masurata: 1.348	

\* Suprafața este determinată în planul de proiecție Stereo 70.



## Date referitoare la teren

Crt	Categorie folosință	Intra vilan	Suprafața (mp)	Tarla	Parcelă	Nr. topo	Observații / Referințe
1	curți constructii	DA	500	9	157	-	
2	arabil	DA	848	9	157	-	

## Date referitoare la construcții

Crt	Număr	Destinație construcție	Supraf. (mp)	Situație juridică	Observații / Referințe
A1.1		construcții de locuințe	164	Cu acte	Nr. niveluri:1; S. construita la sol:164 mp; CONSTRUITA DIN CARAMIDA, ACOPERITA CU TIGLA
A1.2		construcții anexa	11	Cu acte	Nr. niveluri:1; S. construita la sol:11 mp; ANEXA

## Lungime Segmente

1) Valorile lungimilor segmentelor sunt obținute din proiecție în plan.

Punct început	X / Y	Punct sfârșit	X / Y	Lungime segment (** (m)
1	427.852,811 295.743,713	2	427.837,391 295.744,356	15.433

Punct început	X / Y	Punct sfârşit	X / Y	Lungime segment (** (m)
2	427.837,391 295.744,356	3	427.832,408 295.707,586	37.106
3	427.832,408 295.707,586	4	427.828,654 295.683,632	24.246
4	427.828,654 295.683,632	5	427.824,782 295.659,457	24.483
5	427.824,782 295.659,457	6	427.839,656 295.654,383	15.716
6	427.839,656 295.654,383	7	427.841,28 295.664,963	10.704
7	427.841,28 295.664,963	8	427.843,017 295.677,282	12.441
8	427.843,017 295.677,282	9	427.848,248 295.710,247	33.377
9	427.848,248 295.710,247	1	427.852,811 295.743,713	33.776

\*\* Lungimile segmentelor sunt determinate în planul de proiecție Stereo 70 și sunt rotunjite la 1 milimetru.

\*\*\* Distanța dintre puncte este formată din segmente cumulate ce sunt mai mici decât valoarea 1 milimetru.



**DATE DESPRE IMOBILUL NR. 9734**

Oficiul de Cadastru și Publicitate Imobiliară DOLJ  
Biroul de Cadastru și Publicitate Imobiliară Craiova

**A. Partea I. Descrierea imobilului**

TEREN Intravilan

Adresa: Loc. Zanoaga, Nr. 40, Jud. Dolj, T9, P156, 156/1, 156/2

Nr. Crt	Nr cadastral Nr. topografic	Suprafața* (mp)	Observații / Referințe
A1		Din acte: 2.000 Masurata: 2.059	Sector cadastral:24 Teren imprejmuit;

**Construcții**

Crt	Nr cadastral Nr. topografic	Adresa	Observații / Referințe
A1.1		Loc. Zanoaga, Jud. Dolj	Nr. niveluri:1; S. construita la sol:85 mp; CONSTRUITA DIN CARAMIDA, ACOPERITA CU TIGLA
A1.2		Loc. Zanoaga, Jud. Dolj	Nr. niveluri:1; S. construita la sol:49 mp; ANEXA
A1.3		Loc. Zanoaga, Jud. Dolj	Nr. niveluri:1; S. construita la sol:48 mp; ANEXA

**B. Partea II. Proprietari și acte**

Inscrieri privitoare la dreptul de proprietate și alte drepturi reale		Referințe
/		
Act Notarial nr. CM 80, din 09/07/2015 emis de BNP GASPARG MONICA-ORTANSA (CERTIFICAT DE DECES SERIA DC, NR. 259141);		
B1	Intabulare, drept de PROPRIETATE, dobandit prin Reconstituire, cota actuala 1/4, cota initiala 1/4 1) RĂDULESCU LUCRETIA, LIPSĂ CNP DEFUNCT:Da	A1
Act Notarial nr. CM 80, din 09/07/2015 emis de BNP GASPARG MONICA-ORTANSA;		
B2	Intabulare, drept de PROPRIETATE, dobandit prin Reconstituire, cota actuala 3/4, cota initiala 3/4 1) LUNGU ECATERINA	A1
B3	Intabulare, drept de PROPRIETATE, dobandit prin Reconstituire, cota actuala 1/2, cota initiala 1/2 1) LUNGU ECATERINA	A1.1, A1.2, A1.3
Act Normativ nr. LEGEA 7, din 13/03/1996 emis de GUVERNUL ROMANIEI;		
B4	Intabulare, drept de PROPRIETATE, dobandit prin Lege, cota actuala 1/2, cota initiala 1/2 1) RĂDULESCU LUCRETIA, LIPSĂ CNP DEFUNCT:Da	A1.1, A1.2, A1.3

**C. Partea III. SARCINI .**

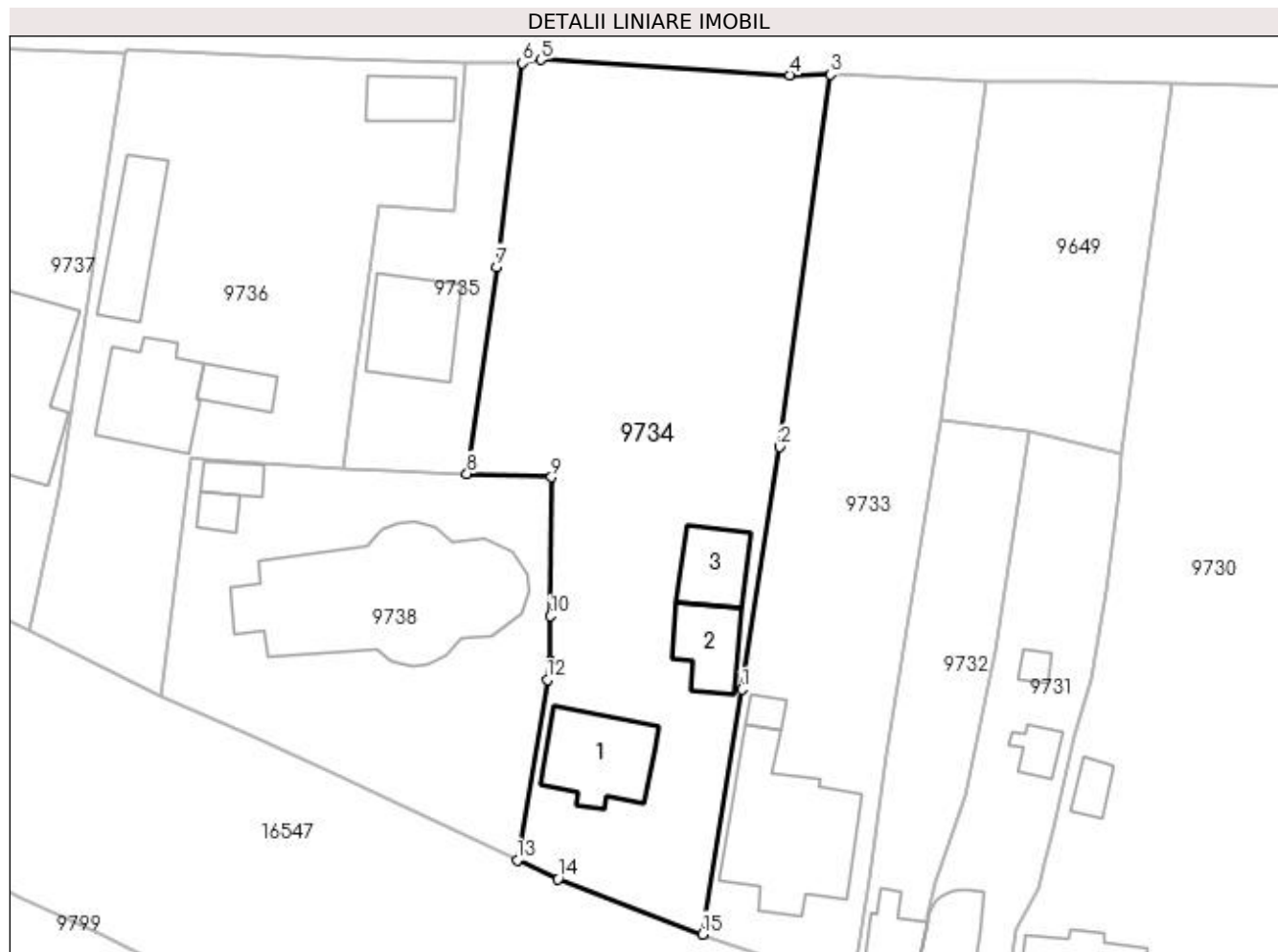
Inscrieri privind dezmembramintele dreptului de proprietate, drepturi reale de garanție și sarcini	Referințe
NU SUNT	

## Anexa Nr. 1 La Partea I

## Teren

Nr cadastral	Suprafața (mp)*	Observații / Referințe
	Din acte: 2.000 Masurata: 2.059	

\* Suprafața este determinată în planul de proiecție Stereo 70.



## Date referitoare la teren

Crt	Categorie folosință	Intravilan	Suprafața (mp)	Tarla	Parcelă	Nr. topo	Observații / Referințe
1	curți construcții	DA	600	9	156	-	
2	vie	DA	680	9	156/1	-	
3	arabil	DA	779	9	156/2	-	

## Date referitoare la construcții

Crt	Număr	Destinație construcție	Supraf. (mp)	Situație juridică	Observații / Referințe
A1.1		construcții de locuințe	85	Cu acte	Nr. niveluri:1; S. construită la sol:85 mp; CONSTRUITA DIN CARAMIDA, ACOPERITA CU TIGLA
A1.2		construcții anexa	49	Cu acte	Nr. niveluri:1; S. construită la sol:49 mp; ANEXA
A1.3		construcții anexa	48	Cu acte	Nr. niveluri:1; S. construită la sol:48 mp; ANEXA

## Lungime Segmente

1) Valorile lungimilor segmentelor sunt obținute din proiecție în plan.

Punct început	X / Y	Punct sfârșit	X / Y	Lungime segment (** (m)

Punct început	X / Y	Punct sfârșit	X / Y	Lungime segment (** (m)
1	427.828,654 295.683,632	2	427.832,408 295.707,586	24.246
2	427.832,408 295.707,586	3	427.837,391 295.744,356	37.106
3	427.837,391 295.744,356	4	427.833,385 295.744,291	4.006
4	427.833,385 295.744,291	5	427.808,804 295.745,798	24.627
5	427.808,804 295.745,798	6	427.807,013 295.745,47	1.821
6	427.807,013 295.745,47	7	427.804,467 295.725,35	20.281
7	427.804,467 295.725,35	8	427.801,529 295.704,942	20.618
8	427.801,529 295.704,942	9	427.809,878 295.704,578	8.357
9	427.809,878 295.704,578	10	427.809,741 295.690,881	13.698
10	427.809,741 295.690,881	11	427.809,725 295.686,397	4.484
11	427.809,725 295.686,397	12	427.809,47 295.684,601	1.814
12	427.809,47 295.684,601	13	427.806,489 295.666,792	18.057
13	427.806,489 295.666,792	14	427.810,491 295.664,905	4.425
14	427.810,491 295.664,905	15	427.824,782 295.659,457	15.294
15	427.824,782 295.659,457	1	427.828,654 295.683,632	24.483

\*\* Lungimile segmentelor sunt determinate în planul de proiecție Stereo 70 și sunt rotunjite la 1 milimetru.

\*\*\* Distanța dintre puncte este formată din segmente cumulate ce sunt mai mici decât valoarea 1 milimetru.





**DATE DESPRE IMOBILUL NR. 9735**

Oficiul de Cadastru și Publicitate Imobiliară DOLJ  
Biroul de Cadastru și Publicitate Imobiliară Craiova

**A. Partea I. Descrierea imobilului**

TEREN Intravilan

Adresa: Loc. Zanoaga, Nr. 41A, Jud. Dolj, T9, P154,154/1

Nr. Crt	Nr cadastral Nr. topografic	Suprafața* (mp)	Observații / Referințe
A1	32062	Din acte: 399 Masurata: 400	Sector cadastral:24 Teren imprejmuit;

**Construcții**

Crt	Nr cadastral Nr. topografic	Adresa	Observații / Referințe
A1.1		Loc. Zanoaga, Jud. Dolj	Nr. niveluri:1; S. construita la sol:82 mp; CONSTRUITA DIN BOLTARI, ACOPERITA CU TIGLA

**B. Partea II. Proprietari și acte**

Inscrieri privitoare la dreptul de proprietate și alte drepturi reale		Referințe
/		
Act Normativ nr. LEGEA 7, din 13/03/1996 emis de GUVERNUL ROMANIEI;		
B1	Intabulare, drept de PROPRIETATE, dobandit prin Lege, cota actuala 1/1, cota initiala 1/1 1) PAROHIA ZANOAGA, CIF:999999999999	A1.1
<b>77083 / 02/07/2015</b>		
Act Notarial nr. CONTRACT DE VANZARE AUT 3629, din 02/07/2015 emis de NP DIACONU CRISTIAN;		
B2	Intabulare, drept de PROPRIETATE, dobandit prin Conventie, cota actuala 1/1, cota initiala 1/1 1) PAROHIA ZANOAGA, CIF:999999999999	A1

**C. Partea III. SARCINI .**

Inscrieri privind dezmembramintele dreptului de proprietate, drepturi reale de garanție și sarcini	Referințe
NU SUNT	

## Anexa Nr. 1 La Partea I

## Teren

Nr cadastral	Suprafața (mp)*	Observații / Referințe
32062	Din acte: 399 Masurata: 400	

\* Suprafața este determinată în planul de proiecție Stereo 70.



## Date referitoare la teren

Crt	Categorie folosință	Intra vilan	Suprafața (mp)	Tarla	Parcelă	Nr. topo	Observații / Referințe
1	curți construcții	DA	400	9	154,154/1	-	

## Date referitoare la construcții

Crt	Număr	Destinație construcție	Supraf. (mp)	Situație juridică	Observații / Referințe
A1.1		construcții de locuințe	82	Cu acte	Nr. niveluri:1; S. construita la sol:82 mp; CONSTRUITA DIN BOLTARI, ACOPERITA CU TIGLA

## Lungime Segmente

1) Valorile lungimilor segmentelor sunt obținute din proiecție în plan.

Punct început	X / Y	Punct sfârșit	X / Y	Lungime segment (** (m)
1	427.804,467 295.725,35	2	427.807,013 295.745,47	20.281
2	427.807,013 295.745,47	3	427.801,364 295.745,568	5.65
3	427.801,364 295.745,568	4	427.800,22 295.730,873	14.74

Punct început	X / Y	Punct sfârșit	X / Y	Lungime segment (** (m)
4	427.800,22 295.730,873	5	427.792,761 295.731,342	7.474
5	427.792,761 295.731,342	6	427.790,543 295.715,658	15.84
6	427.790,543 295.715,658	7	427.789,255 295.705,438	10.301
7	427.789,255 295.705,438	8	427.793,965 295.705,285	4.713
8	427.793,965 295.705,285	9	427.801,529 295.704,942	7.572
9	427.801,529 295.704,942	1	427.804,467 295.725,35	20.618

\*\* Lungimile segmentelor sunt determinate în planul de proiecție Stereo 70 și sunt rotunjite la 1 milimetru.

\*\*\* Distanța dintre puncte este formată din segmente cumulate ce sunt mai mici decât valoarea 1 milimetru.



**DATE DESPRE IMOBILUL NR. 9736**

Oficiul de Cadastru și Publicitate Imobiliară DOLJ  
Biroul de Cadastru și Publicitate Imobiliară Craiova

**A. Partea I. Descrierea imobilului**

TEREN Intravilan

Adresa: Loc. Zanoaga, Nr. 42, Jud. Dolj, T9, P154,154/1

Nr. Crt	Nr cadastral Nr. topografic	Suprafața* (mp)	Observații / Referințe
A1	32061	Din acte: 1.459 Masurata: 1.461	Sector cadastral:24 Teren imprejmuit;

**Construcții**

Crt	Nr cadastral Nr. topografic	Adresa	Observații / Referințe
A1.1		Loc. Zanoaga, Jud. Dolj, T9,P154,154/1	Nr. niveluri:1; S. construita la sol:89 mp; Casa de locuit construita in anul 1970 din caramida acoperita cu tabla formata din 3 camere, 2 holuri si 1 prispa inchisa. Inscrisa in Cf.
A1.2		Loc. Zanoaga, Jud. Dolj, T9,P154,154/1	Nr. niveluri:1; S. construita la sol:26 mp; Anexa gospodareasca construita in anul 1974 din caramida, acoperita cu tigla , formata din 2 incaperi. Inscrisa in Cf.
A1.3		Loc. Zanoaga, Jud. Dolj, T9,P154,154/1	Nr. niveluri:1; S. construita la sol:68 mp; Patul + magazie
A1.4		Loc. Zanoaga, Jud. Dolj, T9,P154,154/1	Nr. niveluri:1; S. construita la sol:37 mp; Grajd

**B. Partea II. Proprietari și acte**

Inscrieri privitoare la dreptul de proprietate și alte drepturi reale		Referințe
/		
Act Normativ nr. LEGEA 7, din 13/03/1996 emis de GUVERNUL ROMANIEI;		
B1	Intabulare, drept de PROPRIETATE, dobandit prin Lege, cota actuala 1/1, cota initiala 1/1 1) VLADU VETEANU CONSTANTIN	A1.3, A1.4
<b>77083 / 02/07/2015</b>		
Act Notarial nr. CM NR 16, din 29/02/2012 emis de BNP GASPARG MONICA ORTANSA, CRAIOVA (TDP NR. 713-44590/05-03-1996 EMIS DE CJ DOLJ);		
B2	Intabulare, drept de PROPRIETATE, dobandit prin Succesiune, cota actuala 1/1, cota initiala 1/1 1) VLADU VETEANU CONSTANTIN	A1, A1.1, A1.2

**C. Partea III. SARCINI .**

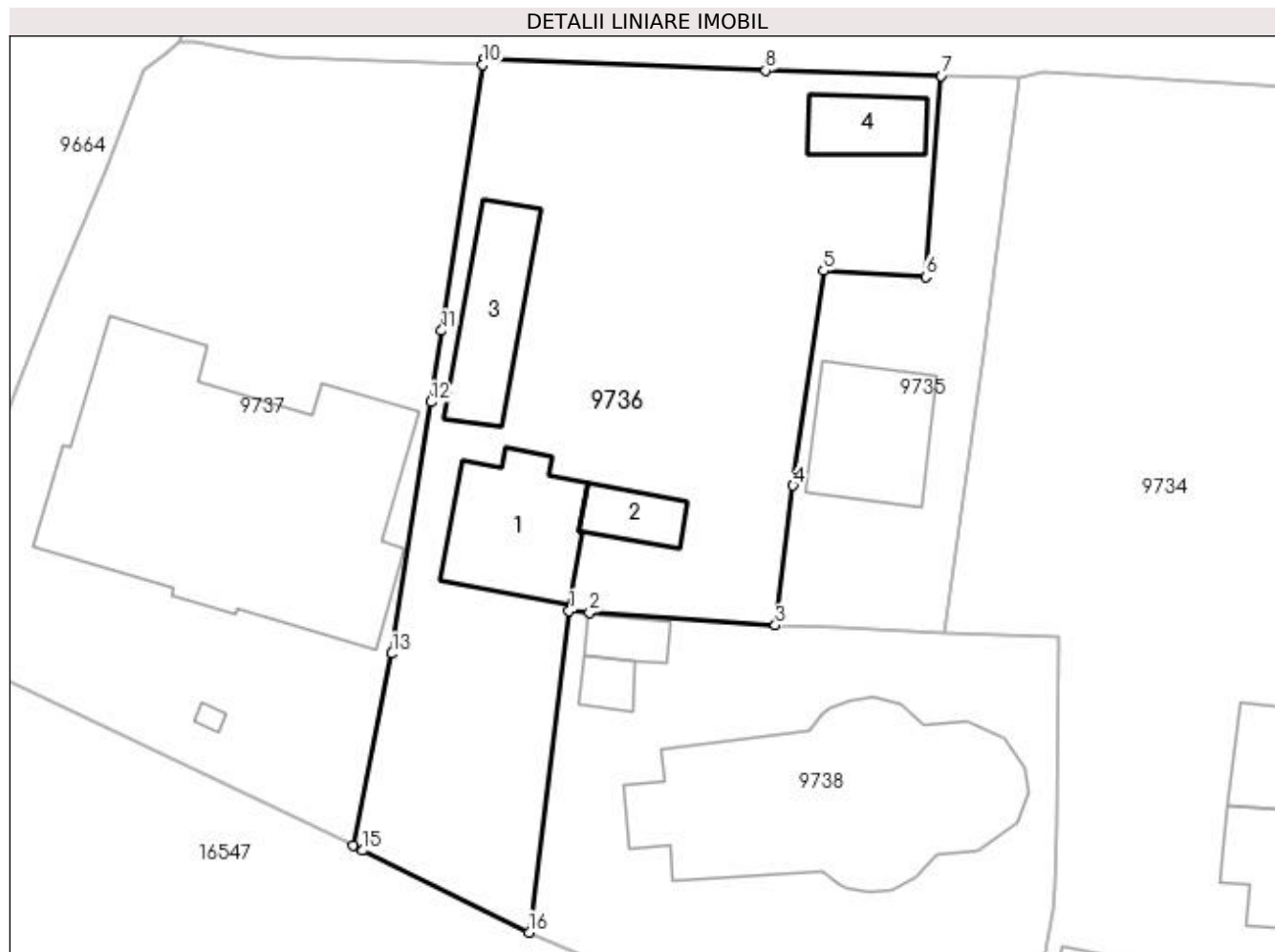
Inscrieri privind dezmembramintele dreptului de proprietate, drepturi reale de garanție și sarcini	Referințe
NU SUNT	

## Anexa Nr. 1 La Partea I

## Teren

Nr cadastral	Suprafaţa (mp)*	Observații / Referințe
32061	Din acte: 1.459 Masurata: 1.461	

\* Suprafața este determinată în planul de proiecție Stereo 70.



## Date referitoare la teren

Crt	Categorie folosință	Intra vilan	Suprafața (mp)	Tarla	Parcelă	Nr. topo	Observații / Referințe
1	curți constructii	DA	1.210	9	154	-	
2	arabil	DA	251	9	154/1	-	

## Date referitoare la construcții

Crt	Număr	Destinație construcție	Supraf. (mp)	Situație juridică	Observații / Referințe
A1.1		construcții de locuințe	89	Cu acte	Nr. niveluri:1; S. construita la sol:89 mp; Casa de locuit construita in anul 1970 din caramida acoperita cu tabla formata din 3 camere, 2 holuri si 1 prispă inchisa. Inscrisa in Cf.
A1.2		construcții de locuințe	26	Cu acte	Nr. niveluri:1; S. construita la sol:26 mp; Anexa gospodareasca construita in anul 1974 din caramida, acoperita cu tigla, formata din 2 incaperi. Inscrisa in Cf.
A1.3		construcții anexa	68	Cu acte	Nr. niveluri:1; S. construita la sol:68 mp; Patul + magazine
A1.4		construcții anexa	37	Cu acte	Nr. niveluri:1; S. construita la sol:37 mp; Grajd

**Lungime Segmente**

1) Valorile lungimilor segmentelor sunt obținute din proiecție în plan.

Punct început	X / Y	Punct sfârșit	X / Y	Lungime segment (** (m)
1	427.774,181 295.706,495	2	427.775,675 295.706,39	1.498
2	427.775,675 295.706,39	3	427.789,255 295.705,438	13.613
3	427.789,255 295.705,438	4	427.790,543 295.715,658	10.301
4	427.790,543 295.715,658	5	427.792,761 295.731,342	15.84
5	427.792,761 295.731,342	6	427.800,22 295.730,873	7.474
6	427.800,22 295.730,873	7	427.801,364 295.745,568	14.74
7	427.801,364 295.745,568	8	427.788,541 295.745,936	12.828
8	427.788,541 295.745,936	9	427.767,901 295.746,745	20.656
9	427.767,901 295.746,745	10	427.767,838 295.746,359	0.391
10	427.767,838 295.746,359	11	427.764,866 295.726,96	19.625
11	427.764,866 295.726,96	12	427.764,103 295.721,749	5.267
12	427.764,103 295.721,749	13	427.761,25 295.703,385	18.584
13	427.761,25 295.703,385	14	427.758,39 295.689,407	14.268
14	427.758,39 295.689,407	15	427.759,116 295.689,023	0.821
15	427.759,116 295.689,023	16	427.771,255 295.683,032	13.537
16	427.771,255 295.683,032	1	427.774,181 295.706,495	23.644

\*\* Lungimile segmentelor sunt determinate în planul de proiecție Stereo 70 și sunt rotunjite la 1 milimetru.

\*\*\* Distanța dintre puncte este formată din segmente cumulate ce sunt mai mici decât valoarea 1 milimetru.





**DATE DESPRE IMOBILUL NR. 9737**

Oficiul de Cadastru și Publicitate Imobiliară DOLJ  
Biroul de Cadastru și Publicitate Imobiliară Craiova

**A. Partea I. Descrierea imobilului**

TEREN Intravilan

Adresa: Loc. Zanoaga, Nr. 43, Jud. Dolj, T9, P153

Nr. Crt	Nr cadastral Nr. topografic	Suprafața* (mp)	Observații / Referințe
A1	33106	Din acte: 1.535 Masurata: 1.519	Sector cadastral:24 Teren imprejmuit;

**Construcții**

Crt	Nr cadastral Nr. topografic	Adresa	Observații / Referințe
A1.1		Loc. Zanoaga, Nr. 43, Jud. Dolj, T9 P153	Nr. niveluri:1; S. construita la sol:416 mp; Scoala, construita din caramida si acoperita cu tigla, cu regim de inaltime P, compusa din 2 holuri, 4 sali de curs, cancelarie, veranda deschisa si subsol, edificata in anul 1904
A1.2		Loc. Zanoaga, Nr. 43, Jud. Dolj, T9 P153	Nr. niveluri:1; S. construita la sol:3 mp; Monument Stefan cel Mare edificata in anul 1904.

**B. Partea II. Proprietari și acte**

Inscrieri privitoare la dreptul de proprietate și alte drepturi reale		Referințe
<b>80893 / 29/05/2017</b>		
Act Administrativ nr. HG NR 965, din 05/09/2002 emis de GUVERNUL ROMANIEI (ANEXA NR 57 - INVENTARUL BUNURILOR CARE APARTIN DOMENIULUI PUBLIC AL COM LEU, CERTIFICAT NR 3211/13.06.2017 PRIMARIA LEU);		
B1	Intabulare, drept de PROPRIETATE, dobandit prin Lege, cota actuala 1/1, cota initiala 1/1 1) <b>COMUNA LEU</b> , CIF:99999999999999, domeniul public	A1, A1.1, A1.2

**C. Partea III. SARCINI .**

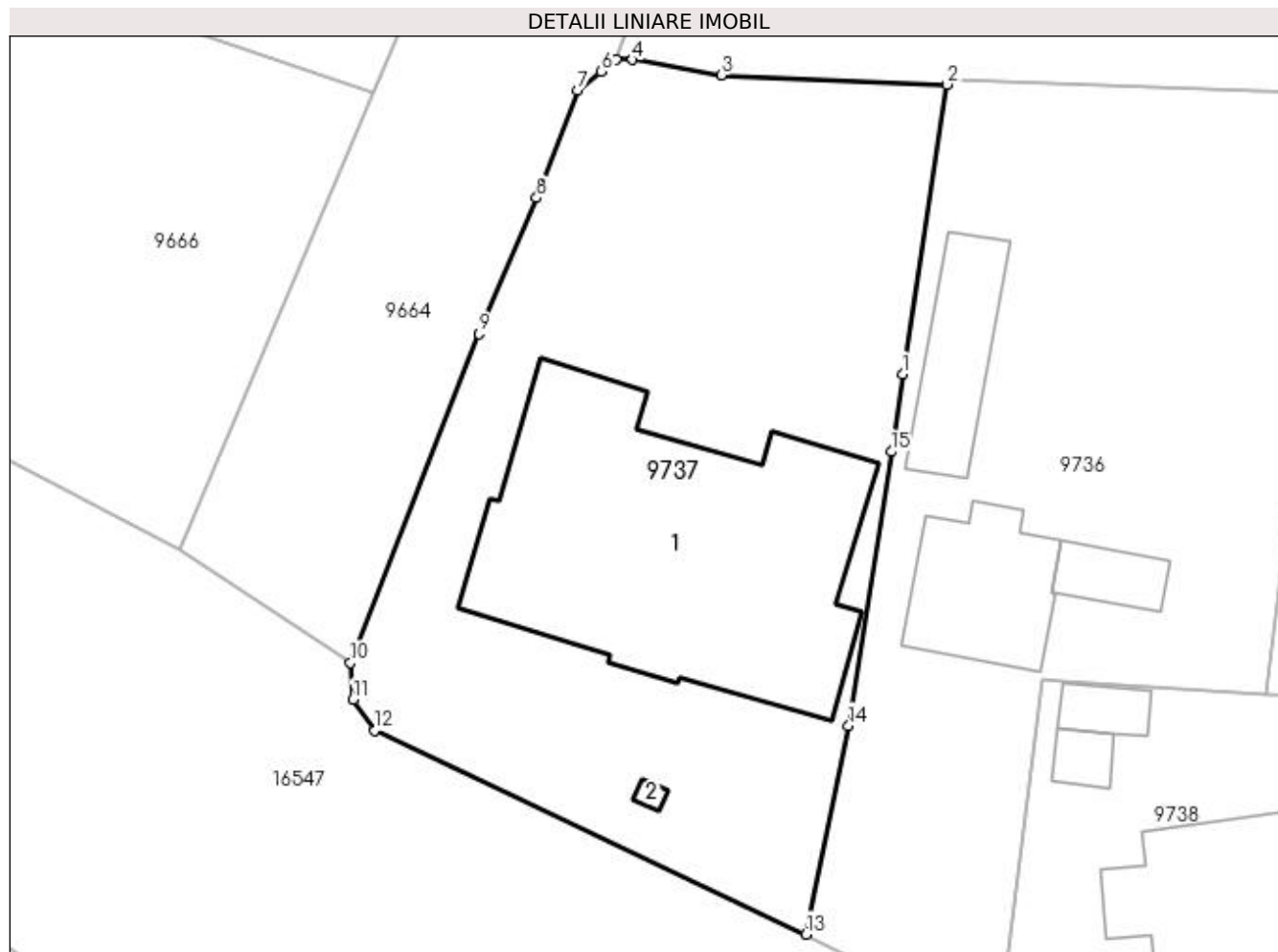
Inscrieri privind dezmembramintele dreptului de proprietate, drepturi reale de garanție și sarcini	Referințe
NU SUNT	

## Anexa Nr. 1 La Partea I

## Teren

Nr cadastral	Suprafața (mp)*	Observații / Referințe
33106	Din acte: 1.535 Masurata: 1.519	

\* Suprafața este determinată în planul de proiecție Stereo 70.



## Date referitoare la teren

Crt	Categorie folosință	Intravilan	Suprafața (mp)	Tarla	Parcelă	Nr. topo	Observații / Referințe
1	curți construcții	DA	1.519	9	153	-	

## Date referitoare la construcții

Crt	Număr	Destinație construcție	Supraf. (mp)	Situație juridică	Observații / Referințe
A1.1		construcții administrative și social culturale	Din acte: 450 Masurata: 416	Cu acte	Nr. niveluri:1; S. construita la sol:416 mp; Scoala, construita din caramida și acoperita cu tigla, cu regim de înaltime P, compusa din 2 holuri, 4 sali de curs, cancelarie, veranda deschisa și subsol, edificata în anul 1904
A1.2		construcții administrative și social culturale	3	Cu acte	Nr. niveluri:1; S. construita la sol:3 mp; Monument Stefan cel Mare edificata în anul 1904.

## Lungime Segmente

1) Valorile lungimilor segmentelor sunt obținute din proiecție în plan.

Punct început	X / Y	Punct sfârșit	X / Y	Lungime segment (** (m)
1	427.764,866 295.726,96	2	427.767,838 295.746,359	19.625

Punct început	X / Y	Punct sfârşit	X / Y	Lungime segment (** (m)
2	427.767,838 295.746,359	3	427.752,726 295.746,98	15.125
3	427.752,726 295.746,98	4	427.746,773 295.748,018	6.042
4	427.746,773 295.748,018	5	427.745,669 295.748,018	1.105
5	427.745,669 295.748,018	6	427.744,684 295.747,228	1.263
6	427.744,684 295.747,228	7	427.743,107 295.745,961	2.023
7	427.743,107 295.745,961	8	427.740,349 295.738,754	7.716
8	427.740,349 295.738,754	9	427.736,506 295.729,651	9.881
9	427.736,506 295.729,651	10	427.727,859 295.707,606	23.68
10	427.727,859 295.707,606	11	427.728,04 295.705,142	2.471
11	427.728,04 295.705,142	12	427.729,494 295.703,078	2.525
12	427.729,494 295.703,078	13	427.758,39 295.689,407	31.967
13	427.758,39 295.689,407	14	427.761,25 295.703,385	14.268
14	427.761,25 295.703,385	15	427.764,103 295.721,749	18.584
15	427.764,103 295.721,749	1	427.764,866 295.726,96	5.267

\*\* Lungimile segmentelor sunt determinate în planul de proiecție Stereo 70 și sunt rotunjite la 1 milimetru.

\*\*\* Distanța dintre puncte este formată din segmente cumulate ce sunt mai mici decât valoarea 1 milimetru.



**DATE DESPRE IMOBILUL NR. 9738**

Oficiul de Cadastru și Publicitate Imobiliară DOLJ  
Biroul de Cadastru și Publicitate Imobiliară Craiova

**A. Partea I. Descrierea imobilului**

TEREN Intravilan

Adresa: Loc. Zanoaga, Nr. 41, Jud. Dolj, T9, P155

Nr. Crt	Nr cadastral Nr. topografic	Suprafața* (mp)	Observații / Referințe
A1		Din acte: 1.116 Masurata: 1.134	Sector cadastral:24 Teren imprejmuit;

**Construcții**

Crt	Nr cadastral Nr. topografic	Adresa	Observații / Referințe
A1.1		Loc. Zanoaga, Jud. Dolj	Nr. niveluri:1; S. construita la sol:286 mp; BISERICA
A1.2		Loc. Zanoaga, Jud. Dolj	Nr. niveluri:1; S. construita la sol:14 mp; CLOPOTNITA
A1.3		Loc. Zanoaga, Jud. Dolj	Nr. niveluri:1; S. construita la sol:18 mp; ANEXA

**B. Partea II. Proprietari și acte**

Inscrieri privitoare la dreptul de proprietate și alte drepturi reale	Referințe
/	
Hotarare Judecatoreasca nr. SENTINTA CIVILA NR.4329, din 20/04/2018 emis de JUDECATORIA CRAIOVA;	
B1	Intabulare, drept de PROPRIETATE, dobandit prin Hotarare Judecatoreasca, cota actuala 1/1, cota initiala 1/1 1) PAROHIA ZANOAGA, CIF:9486002

**C. Partea III. SARCINI .**

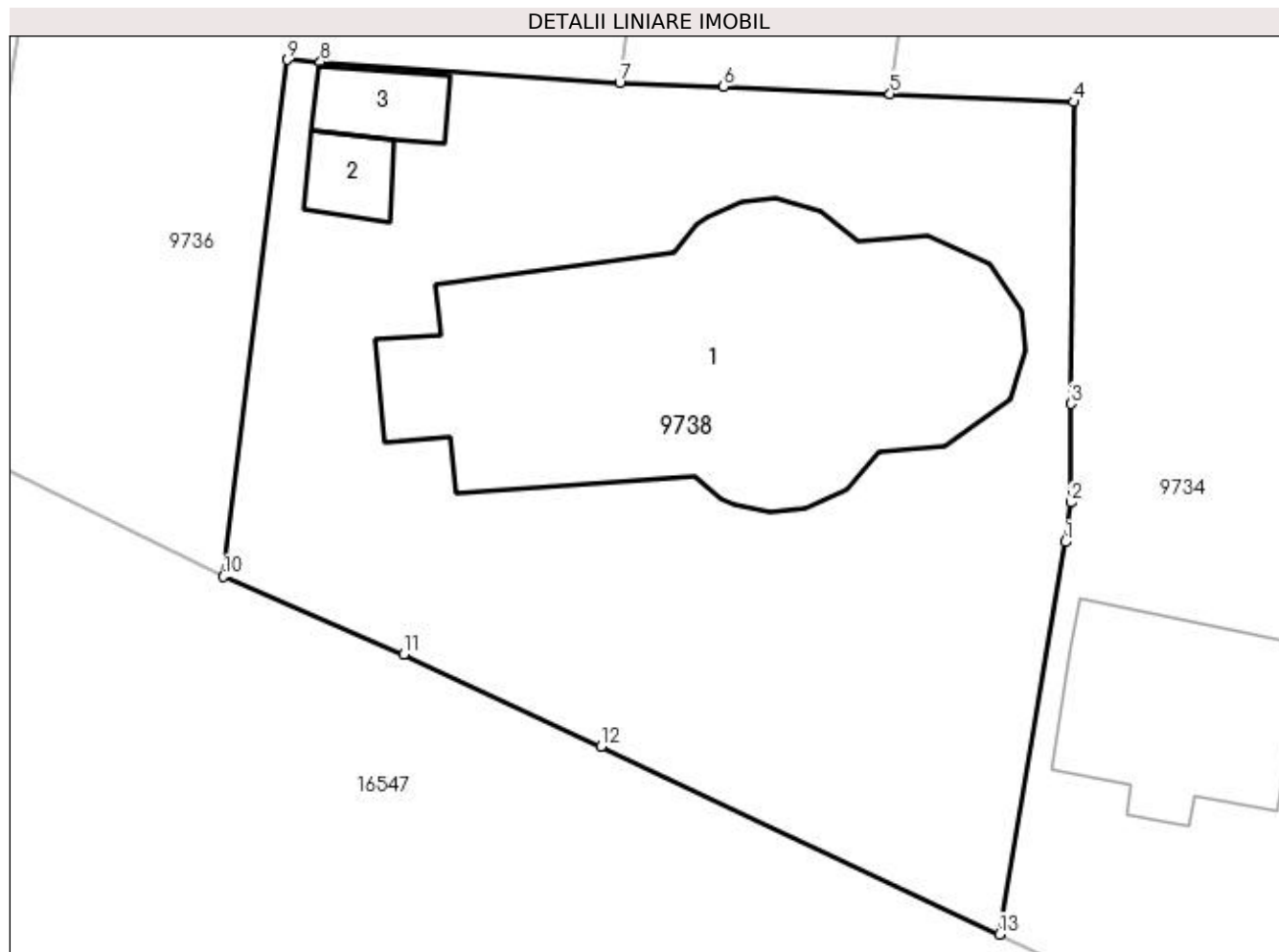
Inscrieri privind dezmembramintele dreptului de proprietate, drepturi reale de garanție și sarcini	Referințe
NU SUNT	

## Anexa Nr. 1 La Partea I

## Teren

Nr cadastral	Suprafața (mp)*	Observații / Referințe
	Din acte: 1.116 Masurata: 1.134	

\* Suprafața este determinată în planul de proiecție Stereo 70.



## Date referitoare la teren

Crt	Categorie folosință	Intra vilan	Suprafața (mp)	Tarla	Parcelă	Nr. topo	Observații / Referințe
1	curți construcții	DA	1.134	9	155	-	

## Date referitoare la construcții

Crt	Număr	Destinație construcție	Supraf. (mp)	Situație juridică	Observații / Referințe
A1.1		construcții administrative și social culturale	286	Cu acte	Nr. niveluri:1; S. construita la sol:286 mp; BISERICA
A1.2		construcții anexa	14	Cu acte	Nr. niveluri:1; S. construita la sol:14 mp; CLOPOTNITA
A1.3		construcții anexa	18	Cu acte	Nr. niveluri:1; S. construita la sol:18 mp; ANEXA

## Lungime Segmente

1) Valorile lungimilor segmentelor sunt obținute din proiecție în plan.

Punct început	X / Y	Punct sfârșit	X / Y	Lungime segment (** (m)
1	427.809,47 295.684,601	2	427.809,725 295.686,397	1.814

Punct început	X / Y	Punct sfârşit	X / Y	Lungime segment (** (m)
2	427.809,725 295.686,397	3	427.809,741 295.690,881	4.484
3	427.809,741 295.690,881	4	427.809,878 295.704,578	13.698
4	427.809,878 295.704,578	5	427.801,529 295.704,942	8.357
5	427.801,529 295.704,942	6	427.793,965 295.705,285	7.572
6	427.793,965 295.705,285	7	427.789,255 295.705,438	4.713
7	427.789,255 295.705,438	8	427.775,675 295.706,39	13.613
8	427.775,675 295.706,39	9	427.774,181 295.706,495	1.498
9	427.774,181 295.706,495	10	427.771,255 295.683,032	23.644
10	427.771,255 295.683,032	11	427.779,453 295.679,496	8.928
11	427.779,453 295.679,496	12	427.788,398 295.675,323	9.871
12	427.788,398 295.675,323	13	427.806,489 295.666,792	20.001
13	427.806,489 295.666,792	1	427.809,47 295.684,601	18.057

\*\* Lungimile segmentelor sunt determinate în planul de proiecție Stereo 70 și sunt rotunjite la 1 milimetru.

\*\*\* Distanța dintre puncte este formată din segmente cumulate ce sunt mai mici decât valoarea 1 milimetru.





**DATE DESPRE IMOBILUL NR. 9739**

Oficiul de Cadastru și Publicitate Imobiliară DOLJ  
Biroul de Cadastru și Publicitate Imobiliară Craiova

**A. Partea I. Descrierea imobilului**

TEREN Intravilan

Adresa: Loc. Zanoaga, Jud. Dolj, DS 182

Nr. Crt	Nr cadastral Nr. topografic	Suprafața* (mp)	Observații / Referințe
A1		Din acte: 2.588 Masurata: 2.327	Sector cadastral:24 Teren neimprejmuit;

**B. Partea II. Proprietari și acte**

Inscrieri privitoare la dreptul de proprietate și alte drepturi reale		Referințe
/		
Act Normativ nr. HG 965, din 05/09/2002 emis de GUVERNUL ROMANIEI (ANEXA NR. 57/2002);		
B1	Intabulare, drept de PROPRIETATE, dobandit prin Lege, cota actuala 1/1, cota initiala 1/1 1) COMUNA LEU - DOMENIUL PUBLIC, CIF:4553631	A1

**C. Partea III. SARCINI .**

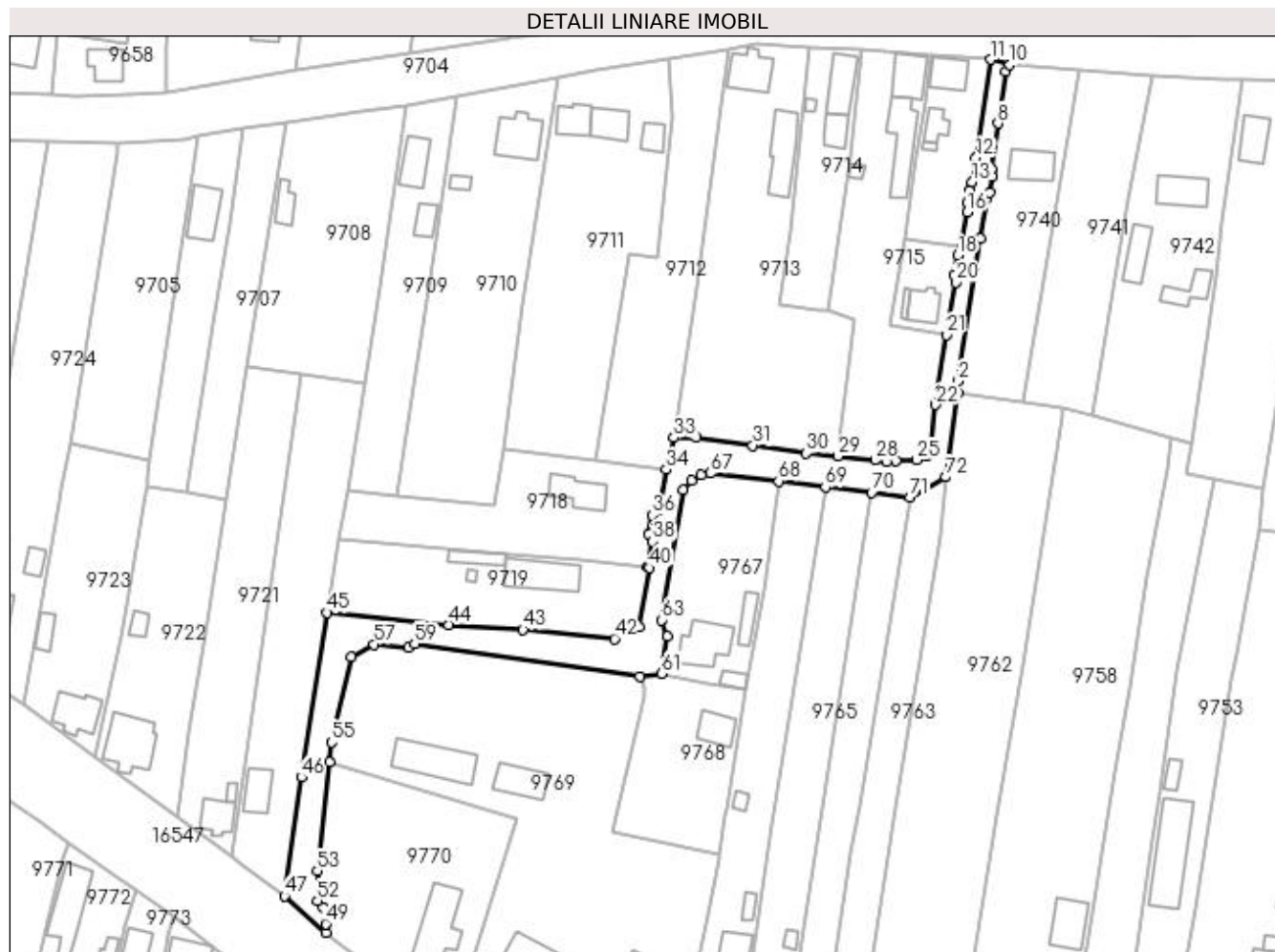
Inscrieri privind dezmembramintele dreptului de proprietate, drepturi reale de garanție și sarcini	Referințe
NU SUNT	

## Anexa Nr. 1 La Partea I

## Teren

Nr cadastral	Suprafața (mp)*	Observații / Referințe
	Din acte: 2.588 Masurata: 2.327	

\* Suprafața este determinată în planul de proiecție Stereo 70.



## Date referitoare la teren

Crt	Categorie folosință	Intravilan	Suprafața (mp)	Tarla	Parcelă	Nr. topo	Observații / Referințe
1	drum	DA	2.327	-	DS 182	-	

## Lungime Segmente

1) Valorile lungimilor segmentelor sunt obținute din proiecție în plan.

Punct început	X / Y	Punct sfârșit	X / Y	Lungime segment	Punct început	X / Y	Punct sfârșit	X / Y	Lungime segment	Punct început	X / Y	Punct sfârșit	X / Y	Lungime segment
1	428.209,921 295.676,771	2	428.210,041 295.679,745	2.976	2	428.210,041 295.679,745	3	428.215,458 295.714,78	35.45 1	3	428.215,458 295.714,78	4	428.217,132 295.724,801	10.16
4	428.217,132 295.724,801	5	428.217,869 295.726,071	1.468	5	428.217,869 295.726,071	6	428.218,401 295.730,12	4.084	6	428.218,401 295.730,12	7	428.218,233 295.731,831	1.719
7	428.218,233 295.731,831	8	428.219,826 295.743,11	11.39 1	8	428.219,826 295.743,11	9	428.221,799 295.755,923	12.96 4	9	428.221,799 295.755,923	10	428.222,746 295.757,543	1.876
10	428.222,746 295.757,543	11	428.217,954 295.758,831	4.962	11	428.217,954 295.758,831	12	428.214,43 295.734,658	24.42 8	12	428.214,43 295.734,658	13	428.213,413 295.728,677	6.067
13	428.213,413 295.728,677	14	428.212,72 295.726,66	2.133	14	428.212,72 295.726,66	15	428.212,263 295.723,528	3.165	15	428.212,263 295.723,528	16	428.212,311 295.721,384	2.145

Punct început	X / Y	Punct sfârșit	X / Y	Lungime segment	Punct început	X / Y	Punct sfârșit	X / Y	Lungime segment	Punct început	X / Y	Punct sfârșit	X / Y	Lungime segment
16	428.212,311 295.721,384	17	428.210,864 295.712,823	8.682	17	428.210,864 295.712,823	18	428.209,965 295.710,658	2.344	18	428.209,965 295.710,658	19	428.208,998 295.705,936	4.82
19	428.208,998 295.705,936	20	428.209,38 295.704,091	1.884	20	428.209,38 295.704,091	21	428.207,183 295.691,097	13.178	21	428.207,183 295.691,097	22	428.204,479 295.673,923	17.386
22	428.204,479 295.673,923	23	428.203,155 295.663,885	10.125	23	428.203,155 295.663,885	24	428.202,373 295.661,243	2.755	24	428.202,373 295.661,243	25	428.199,822 295.660,385	2.691
25	428.199,822 295.660,385	26	428.194,828 295.660,13	5.001	26	428.194,828 295.660,13	27	428.192,312 295.660,01	2.518	27	428.192,312 295.660,01	28	428.189,59 295.660,294	2.737
28	428.189,59 295.660,294	29	428.180,461 295.661,337	9.188	29	428.180,461 295.661,337	30	428.172,624 295.662,031	7.868	30	428.172,624 295.662,031	31	428.159,479 295.663,924	13.28
31	428.159,479 295.663,924	32	428.145,652 295.665,916	13.97	32	428.145,652 295.665,916	33	428.140,085 295.665,812	5.568	33	428.140,085 295.665,812	34	428.138,151 295.658,014	8.034
34	428.138,151 295.658,014	35	428.136,393 295.648,093	10.076	35	428.136,393 295.648,093	36	428.134,664 295.646,748	2.191	36	428.134,664 295.646,748	37	428.133,755 295.642,124	4.713
37	428.133,755 295.642,124	38	428.134,797 295.640,305	2.096	38	428.134,797 295.640,305	39	428.133,628 295.634,05	6.363	39	428.133,628 295.634,05	40	428.134,041 295.633,841	0.463
40	428.134,041 295.633,841	41	428.131,577 295.619,285	14.763	41	428.131,577 295.619,285	42	428.125,471 295.616,396	6.755	42	428.125,471 295.616,396	43	428.102,949 295.618,637	22.633
43	428.102,949 295.618,637	44	428.084,666 295.619,862	18.325	44	428.084,666 295.619,862	45	428.054,743 295.622,808	30.067	45	428.054,743 295.622,808	46	428.048,353 295.582,401	40.909
46	428.048,353 295.582,401	47	428.044,201 295.553,142	29.552	47	428.044,201 295.553,142	48	428.054,515 295.544,17	13.67	48	428.054,515 295.544,17	49	428.054,38 295.546,262	2.096
49	428.054,38 295.546,262	50	428.054,583 295.548,362	2.11	50	428.054,583 295.548,362	51	428.053,683 295.550,217	2.062	51	428.053,683 295.550,217	52	428.052,35 295.551,899	2.146
52	428.052,35 295.551,899	53	428.052,319 295.559,364	7.465	53	428.052,319 295.559,364	54	428.055,296 295.585,973	26.775	54	428.055,296 295.585,973	55	428.055,851 295.590,934	4.992
55	428.055,851 295.590,934	56	428.060,705 295.611,902	21.523	56	428.060,705 295.611,902	57	428.066,287 295.615,034	6.401	57	428.066,287 295.615,034	58	428.074,751 295.614,196	8.505
58	428.074,751 295.614,196	59	428.076,269 295.615,128	1.781	59	428.076,269 295.615,128	60	428.131,654 295.607,068	55.968	60	428.131,654 295.607,068	61	428.137,046 295.607,862	5.45
61	428.137,046 295.607,862	62	428.138,496 295.617,032	9.284	62	428.138,496 295.617,032	63	428.137,019 295.620,996	4.23	63	428.137,019 295.620,996	64	428.142,413 295.653,02	32.475
64	428.142,413 295.653,02	65	428.144,321 295.655,228	2.918	65	428.144,321 295.655,228	66	428.146,793 295.656,689	2.871	66	428.146,793 295.656,689	67	428.149,129 295.657,104	2.373
67	428.149,129 295.657,104	68	428.165,809 295.655,158	16.793	68	428.165,809 295.655,158	69	428.177,308 295.653,673	11.594	69	428.177,308 295.653,673	70	428.188,677 295.652,296	11.452
70	428.188,677 295.652,296	71	428.198,078 295.651,219	9.462	71	428.198,078 295.651,219	72	428.207,035 295.656,131	10.215	72	428.207,035 295.656,131	1	428.209,921 295.676,771	20.841

\*\* Lungimile segmentelor sunt determinate în planul de proiecție Stereo 70 și sunt rotunjite la 1 milimetru.

\*\*\* Distanța dintre puncte este formată din segmente cumulate ce sunt mai mici decât valoarea 1 milimetru.



**DATE DESPRE IMOBILUL NR. 9740**

Oficiul de Cadastru și Publicitate Imobiliară DOLJ  
Biroul de Cadastru și Publicitate Imobiliară Craiova

**A. Partea I. Descrierea imobilului**

TEREN Intravilan

Adresa: Loc. Zanoaga, Nr. 55, Jud. Dolj, T10, P212,212/1

Nr. Crt	Nr cadastral Nr. topografic	Suprafața* (mp)	Observații / Referințe
A1		1.400	Sector cadastral:24 Teren neimpregmuit;

**Construcții**

Crt	Nr cadastral Nr. topografic	Adresa	Observații / Referințe
A1.1		Loc. Zanoaga, Jud. Dolj	Nr. niveluri:1; S. construita la sol:79 mp; CONSTRUITA DIN CARAMIDA+BCA

**B. Partea II. Proprietari și acte**

Inscrieri privitoare la dreptul de proprietate și alte drepturi reale		Referințe
/		
Act Administrativ nr. TDP 114-48411, din 14/03/1994 emis de CONSILIUL JUDETEAN DOLJ;		
B1	Intabulare, drept de PROPRIETATE, dobandit prin Reconstituire, cota actuala 1/1, cota initiala 1/1 1) CĂLIN ION, LIPSĂ CNP	A1
Act Normativ nr. LEGEA 7, din 13/03/1996 emis de GUVERNUL ROMANIEI;		
B2	Intabulare, drept de PROPRIETATE, dobandit prin Lege, cota actuala 1/1, cota initiala 1/1 1) CĂLIN ION, LIPSĂ CNP	A1.1

**C. Partea III. SARCINI .**

Inscrieri privind dezmembramintele dreptului de proprietate, drepturi reale de garanție și sarcini	Referințe
NU SUNT	

## Anexa Nr. 1 La Partea I

## Teren

Nr cadastral	Suprafața (mp)*	Observații / Referințe
	1.400	

\* Suprafața este determinată în planul de proiecție Stereo 70.



## Date referitoare la teren

Crt	Categorie folosință	Intra vilan	Suprafața (mp)	Tarla	Parcelă	Nr. topo	Observații / Referințe
1	curți constructii	DA	800	10	212	-	
2	arabil	DA	600	10	212/1	-	

## Date referitoare la construcții

Crt	Număr	Destinație construcție	Supraf. (mp)	Situație juridică	Observații / Referințe
A1.1		construcții de locuințe	79	Cu acte	Nr. niveluri:1; S. construita la sol:79 mp; CONSTRUITA DIN CARAMIDA+BCA

## Lungime Segmente

1) Valorile lungimilor segmentelor sunt obținute din proiecție în plan.

Punct început	X / Y	Punct sfârșit	X / Y	Lungime segment (** (m)
1	428.226,15 295.674,793	2	428.239,64 295.756,181	82.498
2	428.239,64 295.756,181	3	428.222,746 295.757,543	16.949
3	428.222,746 295.757,543	4	428.221,799 295.755,923	1.876

Punct început	X / Y	Punct sfârșit	X / Y	Lungime segment (** (m)
4	428.221,799 295.755,923	5	428.219,826 295.743,11	12.964
5	428.219,826 295.743,11	6	428.218,233 295.731,831	11.391
6	428.218,233 295.731,831	7	428.218,401 295.730,12	1.719
7	428.218,401 295.730,12	8	428.217,869 295.726,071	4.084
8	428.217,869 295.726,071	9	428.217,132 295.724,801	1.468
9	428.217,132 295.724,801	10	428.215,458 295.714,78	10.16
10	428.215,458 295.714,78	11	428.210,041 295.679,745	35.451
11	428.210,041 295.679,745	12	428.209,921 295.676,771	2.976
12	428.209,921 295.676,771	1	428.226,15 295.674,793	16.35

\*\* Lungimile segmentelor sunt determinate în planul de proiecție Stereo 70 și sunt rotunjite la 1 milimetru.

\*\*\* Distanța dintre puncte este formată din segmente cumulate ce sunt mai mici decât valoarea 1 milimetru.





**DATE DESPRE IMOBILUL NR. 9741**

Oficiul de Cadastru și Publicitate Imobiliară DOLJ  
Biroul de Cadastru și Publicitate Imobiliară Craiova

**A. Partea I. Descrierea imobilului**

TEREN Intravilan

Adresa: Loc. Zanoaga, Nr. 56, Jud. Dolj, T10, P210

Nr. Crt	Nr cadastral Nr. topografic	Suprafața* (mp)	Observații / Referințe
A1		Din acte: 1.714 Masurata: 1.461	Sector cadastral:24 Teren neimprejmut;

**B. Partea II. Proprietari și acte**

Inscrieri privitoare la dreptul de proprietate și alte drepturi reale		Referințe
/		
Act Administrativ nr. TDP 1101-48053, din 06/05/1997 emis de CONSILIUL JUDETEAN DOLJ;		
B1	Intabulare, drept de PROPRIETATE, dobandit prin Reconstituire, cota actuala 1/1, cota initiala 1/1 1) IANCU ECATERINA, LIPSĂ CNP	A1

**C. Partea III. SARCINI .**

Inscrieri privind dezmembramintele dreptului de proprietate, drepturi reale de garanție și sarcini	Referințe
NU SUNT	

## Anexa Nr. 1 La Partea I

## Teren

Nr cadastral	Suprafața (mp)*	Observații / Referințe
	Din acte: 1.714 Masurata: 1.461	

\* Suprafața este determinată în planul de proiecție Stereo 70.



## Date referitoare la teren

Crt	Categorie folosință	Intra vilan	Suprafața (mp)	Tarla	Parcelă	Nr. topo	Observații / Referințe
1	arabil	DA	1.461	10	210	-	

## Lungime Segmente

1) Valorile lungimilor segmentelor sunt obținute din proiecție în plan.

Punct început	X / Y	Punct sfârșit	X / Y	Lungime segment (** (m)
1	428.257,985 295.754,964	2	428.239,64 295.756,181	18.386
2	428.239,64 295.756,181	3	428.226,15 295.674,793	82.498
3	428.226,15 295.674,793	4	428.235,729 295.673,247	9.702
4	428.235,729 295.673,247	5	428.243,154 295.671,568	7.612
5	428.243,154 295.671,568	6	428.251,95 295.724,341	53.501

Punct început	X / Y	Punct sfârșit	X / Y	Lungime segment (** (m)
6	428.251,95 295.724,341	1	428.257,985 295.754,964	31.212

\*\* Lungimile segmentelor sunt determinate în planul de proiecție Stereo 70 și sunt rotunjite la 1 milimetru.

\*\*\* Distanța dintre puncte este formată din segmente cumulate ce sunt mai mici decât valoarea 1 milimetru.



**DATE DESPRE IMOBILUL NR. 9742**

Oficiul de Cadastru și Publicitate Imobiliară DOLJ  
Biroul de Cadastru și Publicitate Imobiliară Craiova

**A. Partea I. Descrierea imobilului**

TEREN Intravilan

Adresa: Loc. Zanoaga, Nr. 58, Jud. Dolj, T10, P210, 210/1

Nr. Crt	Nr cadastral Nr. topografic	Suprafața* (mp)	Observații / Referințe
A1		Din acte: 2.100 Masurata: 2.084	Sector cadastral:24 Teren neimprejmuit;

**Construcții**

Crt	Nr cadastral Nr. topografic	Adresa	Observații / Referințe
A1.1		Loc. Zanoaga, Jud. Dolj	Nr. niveluri:2; S. construita la sol:84 mp; CONSTRUITA DIN CARAMIDA, ACOPERITA CU TABLA
A1.2		Loc. Zanoaga, Jud. Dolj	Nr. niveluri:1; S. construita la sol:58 mp; ANEXA
A1.3		Loc. Zanoaga, Jud. Dolj	Nr. niveluri:1; S. construita la sol:65 mp; ANEXA

**B. Partea II. Proprietari și acte**

Inscrieri privitoare la dreptul de proprietate și alte drepturi reale		Referințe
/		
Act Administrativ nr. TDP 1494-44813, din 20/10/1997 emis de CONSILIUL JUDETEAN DOLJ;		
B1	Intabulare, drept de PROPRIETATE, dobandit prin Reconstituire, cota actuala 1/1, cota initiala 1/1 1) GRECU ELISABETA, LIPSĂ CNP	A1
Act Normativ nr. LEGEA 7, din 13/03/1996 emis de GUVERNUL ROMANIEI;		
B2	Intabulare, drept de PROPRIETATE, dobandit prin Lege, cota actuala 1/1, cota initiala 1/1 1) GRECU ELISABETA, LIPSĂ CNP	A1.1, A1.2, A1.3

**C. Partea III. SARCINI .**

Inscrieri privind dezmembramintele dreptului de proprietate, drepturi reale de garanție și sarcini	Referințe
NU SUNT	

## Anexa Nr. 1 La Partea I

## Teren

Nr cadastral	Suprafața (mp)*	Observații / Referințe
	Din acte: 2.100 Masurata: 2.084	

\* Suprafața este determinată în planul de proiecție Stereo 70.



## Date referitoare la teren

Crt	Categorie folosință	Intra vilan	Suprafața (mp)	Tarla	Parcelă	Nr. topo	Observații / Referințe
1	curți constructii	DA	900	10	210	-	
2	arabil	DA	1.184	10	210/1	-	

## Date referitoare la construcții

Crt	Număr	Destinație construcție	Supraf. (mp)	Situație juridică	Observații / Referințe
A1.1		construcții de locuințe	84	Cu acte	Nr. niveluri:2; S. construita la sol:84 mp; CONSTRUITA DIN CARAMIDA, ACOPERITA CU TABLA
A1.2		construcții anexa	58	Cu acte	Nr. niveluri:1; S. construita la sol:58 mp; ANEXA
A1.3		construcții anexa	65	Cu acte	Nr. niveluri:1; S. construita la sol:65 mp; ANEXA

## Lungime Segmente

1) Valorile lungimilor segmentelor sunt obținute din proiecție în plan.

Punct început	X / Y	Punct sfârșit	X / Y	Lungime segment (** (m)
1	428.274,965 295.718,951	2	428.279,905 295.753,728	35.127

Punct început	X / Y	Punct sfârșit	X / Y	Lungime segment (** (m)
2	428.279,905 295.753,728	3	428.275,299 295.753,781	4.606
3	428.275,299 295.753,781	4	428.257,985 295.754,964	17.354
4	428.257,985 295.754,964	5	428.251,95 295.724,341	31.212
5	428.251,95 295.724,341	6	428.243,154 295.671,568	53.501
6	428.243,154 295.671,568	7	428.262,656 295.665,71	20.363
7	428.262,656 295.665,71	8	428.267,323 295.664,573	4.804
8	428.267,323 295.664,573	9	428.273,617 295.705,302	41.212
9	428.273,617 295.705,302	1	428.274,965 295.718,951	13.715

\*\* Lungimile segmentelor sunt determinate în planul de proiecție Stereo 70 și sunt rotunjite la 1 milimetru.

\*\*\* Distanța dintre puncte este formată din segmente cumulate ce sunt mai mici decât valoarea 1 milimetru.





**DATE DESPRE IMOBILUL NR. 9743**

Oficiul de Cadastru și Publicitate Imobiliară DOLJ  
Biroul de Cadastru și Publicitate Imobiliară Craiova

**A. Partea I. Descrierea imobilului**

TEREN Intravilan

Adresa: Loc. Zanoaga, Nr. 57, Jud. Dolj, T10, P209, 209/1 209/2

Nr. Crt	Nr cadastral Nr. topografic	Suprafața* (mp)	Observații / Referințe
A1		Din acte: 2.100 Masurata: 2.006	Sector cadastral:24 Teren neimprejmuit;

**Construcții**

Crt	Nr cadastral Nr. topografic	Adresa	Observații / Referințe
A1.1		Loc. Zanoaga, Jud. Dolj	Nr. niveluri:1; S. construita la sol:69 mp; CONSTRUITA DIN CARAMIDA, ACOPERITA CU TIGLA

**B. Partea II. Proprietari și acte**

Inscrieri privitoare la dreptul de proprietate și alte drepturi reale		Referințe
/		
Act Administrativ nr. TDP 698-48675, din 01/02/1996 emis de CONSILIUL JUDETEAN DOLJ;		
B1	Intabulare, drept de PROPRIETATE, dobandit prin Reconstituire, cota actuala 1/1, cota initiala 1/1 1) MIHAI ION, LIPSĂ CNP	A1
Act Normativ nr. LEGEA 7, din 13/03/1996 emis de GUVERNUL ROMANIEI;		
B2	Intabulare, drept de PROPRIETATE, dobandit prin Lege, cota actuala 1/1, cota initiala 1/1 1) MIHAI ION, LIPSĂ CNP	A1.1

**C. Partea III. SARCINI .**

Inscrieri privind dezmembramintele dreptului de proprietate, drepturi reale de garanție și sarcini	Referințe
NU SUNT	

## Anexa Nr. 1 La Partea I

## Teren

Nr cadastral	Suprafața (mp)*	Observații / Referințe
	Din acte: 2.100 Masurata: 2.006	

\* Suprafața este determinată în planul de proiecție Stereo 70.



## Date referitoare la teren

Crt	Categorie folosință	Intra vilan	Suprafața (mp)	Tarla	Parcelă	Nr. topo	Observații / Referințe
1	curți constructii	DA	800	10	209	-	
2	arabil	DA	1.206	10	209/1 209/2	-	

## Date referitoare la construcții

Crt	Număr	Destinație construcție	Supraf. (mp)	Situație juridică	Observații / Referințe
A1.1		construcții de locuințe	69	Cu acte	Nr. niveluri:1; S. construita la sol:69 mp; CONSTRUITA DIN CARAMIDA, ACOPERITA CU TIGLA

## Lungime Segmente

1) Valorile lungimilor segmentelor sunt obținute din proiecție în plan.

Punct început	X / Y	Punct sfârșit	X / Y	Lungime segment (** (m)
1	428.293,894 295.706,76	2	428.299,346 295.739,935	33.62
2	428.299,346 295.739,935	3	428.301,616 295.753,703	13.953

Punct început	X / Y	Punct sfârșit	X / Y	Lungime segment (** (m)
3	428.301,616 295.753,703	4	428.279,905 295.753,728	21.711
4	428.279,905 295.753,728	5	428.274,965 295.718,951	35.127
5	428.274,965 295.718,951	6	428.273,617 295.705,302	13.715
6	428.273,617 295.705,302	7	428.267,323 295.664,573	41.212
7	428.267,323 295.664,573	8	428.266,155 295.657,015	7.649
8	428.266,155 295.657,015	9	428.273,082 295.655,683	7.053
9	428.273,082 295.655,683	10	428.284,901 295.653,491	12.021
10	428.284,901 295.653,491	1	428.293,894 295.706,76	54.023

\*\* Lungimile segmentelor sunt determinate în planul de proiecție Stereo 70 și sunt rotunjite la 1 milimetru.

\*\*\* Distanța dintre puncte este formată din segmente cumulate ce sunt mai mici decât valoarea 1 milimetru.



**DATE DESPRE IMOBILUL NR. 9744**

Oficiul de Cadastru și Publicitate Imobiliară DOLJ  
 Biroul de Cadastru și Publicitate Imobiliară Craiova

**A. Partea I. Descrierea imobilului**

TEREN Intravilan

Adresa: Loc. Zanoaga, Nr. 59A, Jud. Dolj, T10, P207

Nr. Crt	Nr cadastral Nr. topografic	Suprafața* (mp)	Observații / Referințe
A1		Din acte: 288 Masurata: 273	Sector cadastral:24 Teren imprejmuit;

**B. Partea II. Proprietari și acte**

Inscrieri privitoare la dreptul de proprietate și alte drepturi reale		Referințe
/		
Act Administrativ nr. TDP 1512-44826, din 10/03/1998 emis de CONSILIUL JUDETEAN DOLJ (CERTIFICAT DE DECES SERIA DP, NR. 873910);		
B1	Intabulare, drept de PROPRIETATE, dobandit prin Reconstituire, cota actuala 1/1, cota initiala 1/1 1) ENESCU ELENA, LIPSĂ CNP DEFUNCT:Da	A1

**C. Partea III. SARCINI .**

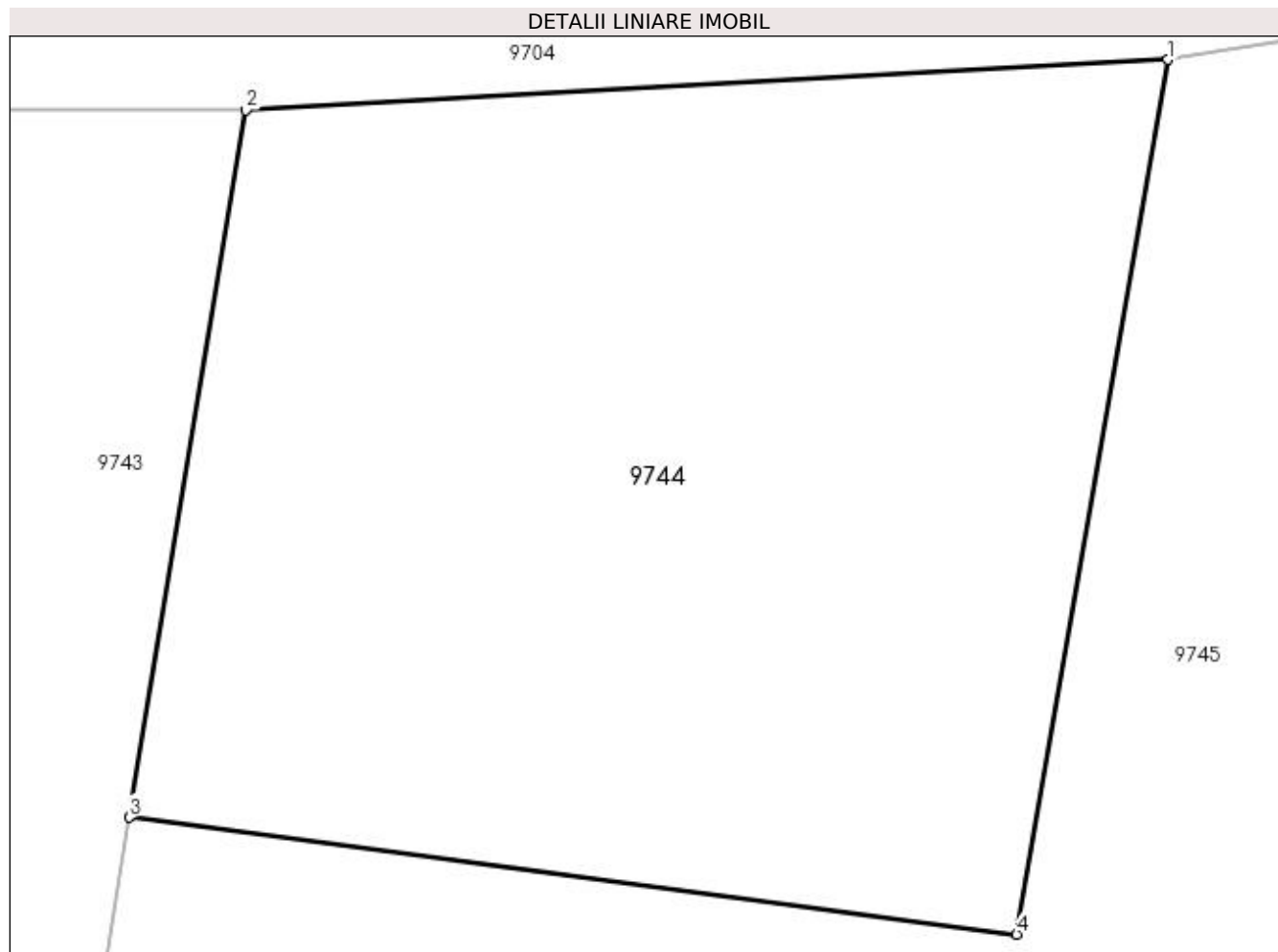
Inscrieri privind dezmembramintele dreptului de proprietate, drepturi reale de garanție și sarcini	Referințe
NU SUNT	

## Anexa Nr. 1 La Partea I

## Teren

Nr cadastral	Suprafața (mp)*	Observații / Referințe
	Din acte: 288 Masurata: 273	

\* Suprafața este determinată în planul de proiecție Stereo 70.



## Date referitoare la teren

Crt	Categorie folosință	Intra vilan	Suprafața (mp)	Tarla	Parcelă	Nr. topo	Observații / Referințe
1	arabil	DA	273	10	207	-	

## Lungime Segmente

1) Valorile lungimilor segmentelor sunt obținute din proiecție în plan.

Punct început	X / Y	Punct sfârșit	X / Y	Lungime segment (** (m)
1	428.319,568 295.754,685	2	428.301,616 295.753,703	17.979
2	428.301,616 295.753,703	3	428.299,346 295.739,935	13.953
3	428.299,346 295.739,935	4	428.316,623 295.737,657	17.427
4	428.316,623 295.737,657	1	428.319,568 295.754,685	17.281

**\*\* Lungimile segmentelor sunt determinate în planul de proiecție Stereo 70 și sunt rotunjite la 1 milimetru.**

**\*\*\* Distanța dintre puncte este formată din segmente cumulate ce sunt mai mici decât valoarea 1 milimetru.**





**DATE DESPRE IMOBILUL NR. 9745**

Oficiul de Cadastru și Publicitate Imobiliară DOLJ  
Biroul de Cadastru și Publicitate Imobiliară Craiova

**A. Partea I. Descrierea imobilului**

TEREN Intravilan

Adresa: Loc. Zanoaga, Nr. 59, Jud. Dolj, T10, P208

Nr. Crt	Nr cadastral Nr. topografic	Suprafața* (mp)	Observații / Referințe
A1		Din acte: 2.300 Masurata: 2.446	Sector cadastral:24 Teren neimprejmuit;

**B. Partea II. Proprietari și acte**

Inscrieri privitoare la dreptul de proprietate și alte drepturi reale		Referințe
/		
Act Administrativ nr. TDP 1195-48053, din 05/06/1997 emis de CONSILIUL JUDETEAN DOLJ;		
B1	Intabulare, drept de PROPRIETATE, dobandit prin Reconstituire, cota actuala 2300/2446, cota initiala 2300/2446 1) MIULESCU FELICIA, LIPSĂ CNP	A1
Act Normativ nr. LEGEA 7, din 13/03/1996 emis de GUVERNUL ROMANIEI;		
B2	Inscrierea posesiei, drept de PROPRIETATE, dobandit prin Constituire, cota actuala 146/2446, cota initiala 146/2446 1) MIULESCU FELICIA, LIPSĂ CNP	A1

**C. Partea III. SARCINI .**

Inscrieri privind dezmembramintele dreptului de proprietate, drepturi reale de garanție și sarcini	Referințe
NU SUNT	

## Anexa Nr. 1 La Partea I

## Teren

Nr cadastral	Suprafața (mp)*	Observații / Referințe
	Din acte: 2.300 Masurata: 2.446	

\* Suprafața este determinată în planul de proiecție Stereo 70.



## Date referitoare la teren

Crt	Categorie folosință	Intravilan	Suprafața (mp)	Tarla	Parcelă	Nr. topo	Observații / Referințe
1	vie	DA	589	10	208	-	
2	arabil	DA	1.857	10	208	-	

## Lungime Segmente

1) Valorile lungimilor segmentelor sunt obținute din proiecție în plan.

Punct început	X / Y	Punct sfârșit	X / Y	Lungime segment (** (m)
1	428.319,543 295.715,199	2	428.326,936 295.754,305	39.798
2	428.326,936 295.754,305	3	428.327,242 295.755,887	1.611
3	428.327,242 295.755,887	4	428.319,568 295.754,685	7.768
4	428.319,568 295.754,685	5	428.316,623 295.737,657	17.281

Punct început	X / Y	Punct sfârșit	X / Y	Lungime segment (** (m)
5	428.316,623 295.737,657	6	428.299,346 295.739,935	17.427
6	428.299,346 295.739,935	7	428.293,894 295.706,76	33.62
7	428.293,894 295.706,76	8	428.284,901 295.653,491	54.023
8	428.284,901 295.653,491	9	428.283,907 295.643,289	10.25
9	428.283,907 295.643,289	10	428.306,106 295.640,165	22.418
10	428.306,106 295.640,165	11	428.307,029 295.645,339	5.256
11	428.307,029 295.645,339	12	428.316,12 295.696,289	51.755
12	428.316,12 295.696,289	1	428.319,543 295.715,199	19.218

\*\* Lungimile segmentelor sunt determinate în planul de proiecție Stereo 70 și sunt rotunjite la 1 milimetru.

\*\*\* Distanța dintre puncte este formată din segmente cumulate ce sunt mai mici decât valoarea 1 milimetru.



**DATE DESPRE IMOBILUL NR. 9746**

Oficiul de Cadastru și Publicitate Imobiliară DOLJ  
Biroul de Cadastru și Publicitate Imobiliară Craiova

**A. Partea I. Descrierea imobilului**

TEREN Intravilan

Adresa: Loc. Zanoaga, Nr. 60, Jud. Dolj, T10, P206, 206/1

Nr. Crt	Nr cadastral Nr. topografic	Suprafața* (mp)	Observații / Referințe
A1		Din acte: 2.399 Masurata: 2.366	Sector cadastral:24 Teren imprejmuit;

**Construcții**

Crt	Nr cadastral Nr. topografic	Adresa	Observații / Referințe
A1.1		Loc. Zanoaga, Jud. Dolj	Nr. niveluri:1; S. construita la sol:82 mp; CONSTRUITA DIN CARAMIDA, ACOPERITA CU TABLA
A1.2		Loc. Zanoaga, Jud. Dolj	Nr. niveluri:1; S. construita la sol:56 mp; ANEXA
A1.3		Loc. Zanoaga, Jud. Dolj	Nr. niveluri:1; S. construita la sol:67 mp; ANEXA
A1.4		Loc. Zanoaga, Jud. Dolj	Nr. niveluri:1; S. construita la sol:12 mp; ANEXA

**B. Partea II. Proprietari și acte**

Inscrieri privitoare la dreptul de proprietate și alte drepturi reale		Referințe
/		
Act Notarial nr. CM 5, din 24/05/2018 emis de BNP IONASCU NICOLAE;		
B1	Intabulare, drept de PROPRIETATE, dobandit prin Succesiune, cota actuala 1/4, cota initiala 1/4 1) <b>CARNU ION</b>	A1
B2	Intabulare, drept de PROPRIETATE, dobandit prin Succesiune, cota actuala 1/4, cota initiala 1/4 1) <b>CIRNU AUREL</b>	A1
B3	Intabulare, drept de PROPRIETATE, dobandit prin Succesiune, cota actuala 1/4, cota initiala 1/4 1) <b>ZMARANDACHE EUFROSINA</b>	A1
B4	Intabulare, drept de PROPRIETATE, dobandit prin Succesiune, cota actuala 1/4, cota initiala 1/4 1) <b>CIRNU MARIN</b>	A1
Act Normativ nr. LEGEA 7, din 13/03/1996 emis de GUVERNUL ROMANIEI;		
B5	Intabulare, drept de PROPRIETATE, dobandit prin Lege, cota actuala 1/1, cota initiala 1/1 1) <b>CARNU ION</b> 2) <b>CIRNU AUREL</b> 3) <b>ZMARANDACHE EUFROSINA</b> 4) <b>CIRNU MARIN</b>	A1.1, A1.2, A1.3, A1.4

**C. Partea III. SARCINI .**

Inscrieri privind dezmembramintele dreptului de proprietate, drepturi reale de garanție și sarcini	Referințe
NU SUNT	

## Anexa Nr. 1 La Partea I

## Teren

Nr cadastral	Suprafața (mp)*	Observații / Referințe
	Din acte: 2.399	
	Masurata: 2.366	

\* Suprafața este determinată în planul de proiecție Stereo 70.



## Date referitoare la teren

Crt	Categorie folosință	Intravilan	Suprafața (mp)	Tarla	Parcelă	Nr. topo	Observații / Referințe
1	curți construcții	DA	878	10	206	-	
2	vie	DA	506	10	206/1	-	
3	arabil	DA	982	10	206/1	-	

## Date referitoare la construcții

Crt	Număr	Destinație construcție	Supraf. (mp)	Situație juridică	Observații / Referințe
A1.1		construcții de locuințe	82	Cu acte	Nr. niveluri:1; S. construită la sol:82 mp; CONSTRUITA DIN CARAMIDA, ACOPERITA CU TABLA
A1.2		construcții anexa	56	Cu acte	Nr. niveluri:1; S. construită la sol:56 mp; ANEXA
A1.3		construcții anexa	67	Cu acte	Nr. niveluri:1; S. construită la sol:67 mp; ANEXA
A1.4		construcții anexa	12	Cu acte	Nr. niveluri:1; S. construită la sol:12 mp; ANEXA

**Lungime Segmente**

1) Valorile lungimilor segmentelor sunt obținute din proiecție în plan.

Punct început	X / Y	Punct sfârșit	X / Y	Lungime segment (** (m)
1	428.327,292 295.642,575	2	428.343,843 295.729,085	88.079
2	428.343,843 295.729,085	3	428.347,658 295.754,506	25.706
3	428.347,658 295.754,506	4	428.327,242 295.755,887	20.463
4	428.327,242 295.755,887	5	428.326,936 295.754,305	1.611
5	428.326,936 295.754,305	6	428.319,543 295.715,199	39.798
6	428.319,543 295.715,199	7	428.316,12 295.696,289	19.218
7	428.316,12 295.696,289	8	428.307,029 295.645,339	51.755
8	428.307,029 295.645,339	1	428.327,292 295.642,575	20.451

\*\* Lungimile segmentelor sunt determinate în planul de proiecție Stereo 70 și sunt rotunjite la 1 milimetru.

\*\*\* Distanța dintre puncte este formată din segmente cumulate ce sunt mai mici decât valoarea 1 milimetru.





**DATE DESPRE IMOBILUL NR. 9748**

Oficiul de Cadastru și Publicitate Imobiliară DOLJ  
Biroul de Cadastru și Publicitate Imobiliară Craiova

**A. Partea I. Descrierea imobilului**

TEREN Intravilan

Adresa: Loc. Zanoaga, Nr. 5, Jud. Dolj, T10, P198, 198/1 198/2

Nr. Crt	Nr cadastral Nr. topografic	Suprafața* (mp)	Observații / Referințe
A1		Din acte: 1.700 Masurata: 1.710	Sector cadastral:24 Teren imprejmuit;

**Construcții**

Crt	Nr cadastral Nr. topografic	Adresa	Observații / Referințe
A1.1		Loc. Zanoaga, Jud. Dolj	Nr. niveluri:2; S. construita la sol:189 mp; CONSTRUITA DIN CARAMIDA, ACOPERITA CU TIGLA
A1.2		Loc. Zanoaga, Jud. Dolj	Nr. niveluri:1; S. construita la sol:20 mp; ANEXA
A1.3		Loc. Zanoaga, Jud. Dolj	Nr. niveluri:1; S. construita la sol:61 mp; ANEXA

**B. Partea II. Proprietari și acte**

Inscrieri privitoare la dreptul de proprietate și alte drepturi reale	Referințe
/	
Act Notarial nr. CM 140, din 05/05/2006 emis de BNP TUDOR MARINELA-DANIELA;	
B1	A1, A1.1, A1.2, A1.3
Intabulare, drept de PROPRIETATE, dobandit prin Succesiune, cota actuala 1/1, cota initiala 1/1 1) VINTILA CONSTANTA	

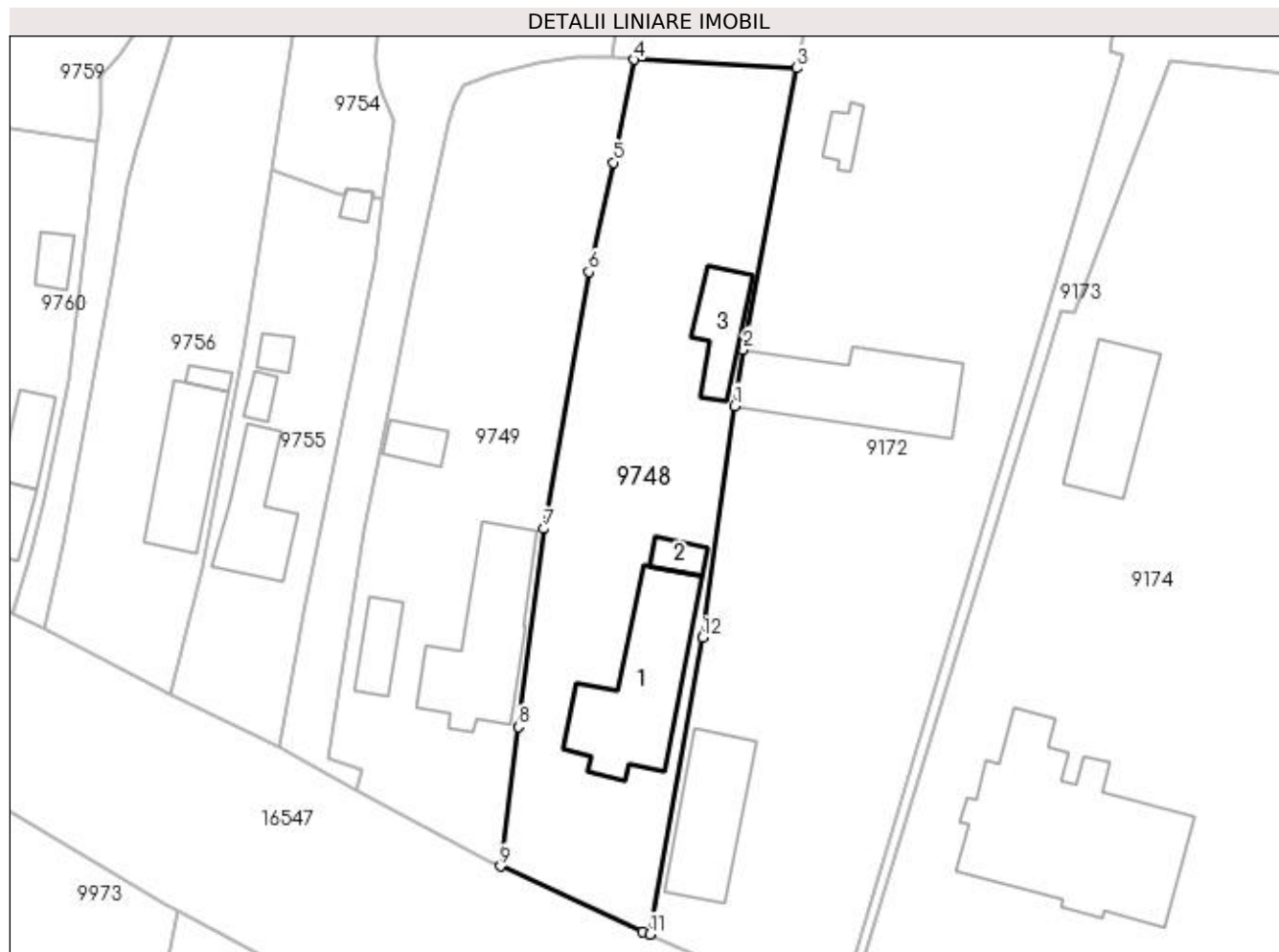
**C. Partea III. SARCINI .**

Inscrieri privind dezmembramintele dreptului de proprietate, drepturi reale de garanție și sarcini	Referințe
NU SUNT	

**Anexa Nr. 1 La Partea I****Teren**

Nr cadastral	Suprafața (mp)*	Observații / Referințe
	Din acte: 1.700 Masurata: 1.710	

\* Suprafața este determinată în planul de proiecție Stereo 70.

**Date referitoare la teren**

Crt	Categorie folosință	Intra vilan	Suprafața (mp)	Tarla	Parcelă	Nr. topo	Observații / Referințe
1	curți constructii	DA	700	10	198	-	
2	arabil	DA	1.010	10	198/1 198/2	-	

**Date referitoare la construcții**

Crt	Număr	Destinație construcție	Supraf. (mp)	Situație juridică	Observații / Referințe
A1.1		construcții de locuințe	189	Cu acte	Nr. niveluri:2; S. construita la sol:189 mp; CONSTRUITA DIN CARAMIDA, ACOPERITA CU TIGLA
A1.2		construcții anexa	20	Cu acte	Nr. niveluri:1; S. construita la sol:20 mp; ANEXA
A1.3		construcții anexa	61	Cu acte	Nr. niveluri:1; S. construita la sol:61 mp; ANEXA

**Lungime Segmente**

1) Valorile lungimilor segmentelor sunt obținute din proiecție în plan.

Punct început	X / Y	Punct sfârșit	X / Y	Lungime segment (** (m)
1	428.296,741 295.461,475	2	428.297,686 295.467,704	6.3

Punct început	X / Y	Punct sfârșit	X / Y	Lungime segment (** (m)
2	428.297,686 295.467,704	3	428.303,604 295.498,715	31.571
3	428.303,604 295.498,715	4	428.285,626 295.499,65	18.002
4	428.285,626 295.499,65	5	428.283,379 295.488,327	11.544
5	428.283,379 295.488,327	6	428.280,663 295.476,278	12.351
6	428.280,663 295.476,278	7	428.275,716 295.447,925	28.781
7	428.275,716 295.447,925	8	428.272,903 295.426,099	22.007
8	428.272,903 295.426,099	9	428.270,916 295.410,731	15.496
9	428.270,916 295.410,731	10	428.286,632 295.403,546	17.281
10	428.286,632 295.403,546	11	428.287,382 295.403,223	0.816
11	428.287,382 295.403,223	12	428.293,174 295.435,938	33.223
12	428.293,174 295.435,938	1	428.296,741 295.461,475	25.785

\*\* Lungimile segmentelor sunt determinate în planul de proiecție Stereo 70 și sunt rotunjite la 1 milimetru.

\*\*\* Distanța dintre puncte este formată din segmente cumulate ce sunt mai mici decât valoarea 1 milimetru.



**DATE DESPRE IMOBILUL NR. 9749**

Oficiul de Cadastru și Publicitate Imobiliară DOLJ  
Biroul de Cadastru și Publicitate Imobiliară Craiova

**A. Partea I. Descrierea imobilului**

TEREN Intravilan

Adresa: Loc. Zanoaga, Nr. 6, Jud. Dolj, T10, P197, 197/1, 197/2

Nr. Crt	Nr cadastral Nr. topografic	Suprafața* (mp)	Observații / Referințe
A1		Din acte: 1.600 Masurata: 1.627	Sector cadastral:24 Teren imprejmuit;

**Construcții**

Crt	Nr cadastral Nr. topografic	Adresa	Observații / Referințe
A1.1		Loc. Zanoaga, Jud. Dolj	Nr. niveluri:2; S. construita la sol:170 mp; CONSTRUITA DIN CARAMIDA, ACOPERITA CU TIGLA
A1.2		Loc. Zanoaga, Jud. Dolj	Nr. niveluri:1; S. construita la sol:39 mp; ANEXA
A1.3		Loc. Zanoaga, Jud. Dolj	Nr. niveluri:1; S. construita la sol:27 mp; ANEXA

**B. Partea II. Proprietari și acte**

Inscrieri privitoare la dreptul de proprietate și alte drepturi reale	Referințe
/	
Act Notarial nr. APV AUT NR 1834, din 18/12/2002 emis de BNP PEIA OFELIA;	
B1	A1, A1.1, A1.2, A1.3
Intabulare, drept de PROPRIETATE, dobandit prin lesire Din Indiviziune, cota actuala 1/1, cota initiala 1/1 1) MITRICA ANGELA	

**C. Partea III. SARCINI .**

Inscrieri privind dezmembramintele dreptului de proprietate, drepturi reale de garanție și sarcini	Referințe
NU SUNT	

## Anexa Nr. 1 La Partea I

## Teren

Nr cadastral	Suprafața (mp)*	Observații / Referințe
	Din acte: 1.600 Masurata: 1.627	

\* Suprafața este determinată în planul de proiecție Stereo 70.



## Date referitoare la teren

Crt	Categorie folosință	Intra vilan	Suprafața (mp)	Tarla	Parcelă	Nr. topo	Observații / Referințe
1	curți construcții	DA	800	10	197	-	
2	vie	DA	156	10	197/1	-	
3	arabil	DA	671	10	197/2	-	

## Date referitoare la construcții

Crt	Număr	Destinație construcție	Supraf. (mp)	Situație juridică	Observații / Referințe
A1.1		construcții de locuințe	170	Cu acte	Nr. niveluri:2; S. construita la sol:170 mp; CONSTRUITA DIN CARAMIDA, ACOPERITA CU TIGLA
A1.2		construcții anexa	39	Cu acte	Nr. niveluri:1; S. construita la sol:39 mp; ANEXA
A1.3		construcții anexa	27	Cu acte	Nr. niveluri:1; S. construita la sol:27 mp; ANEXA

## Lungime Segmente

1) Valorile lungimilor segmentelor sunt obținute din proiecție în plan.

Punct început	X / Y	Punct sfârșit	X / Y	Lungime segment (** (m)	Punct început	X / Y	Punct sfârșit	X / Y	Lungime segment (** (m)

Punct început	X / Y	Punct sfârșit	X / Y	Lungime segment (** (m))
1	428.275,716 295.447,925	2	428.280,663 295.476,278	28.781
3	428.283,379 295.488,327	4	428.285,626 295.499,65	11.544
5	428.283,266 295.499,939	6	428.279,286 295.499,891	3.98
7	428.275,032 295.499,263	8	428.270,117 295.497,982	5.079
9	428.268,517 295.497,56	10	428.266,816 295.496,895	1.826
11	428.265,839 295.494,804	12	428.265,176 295.492,719	2.188
13	428.261,179 295.474,467	14	428.258,879 295.462,913	11.78
15	428.255,872 295.447,789	16	428.251,976 295.422,535	25.553
17	428.255,635 295.421,312	18	428.255,077 295.419,105	2.276
19	428.269,671 295.411,3	20	428.270,916 295.410,731	1.369
21	428.272,903 295.426,099	1	428.275,716 295.447,925	22.007

Punct început	X / Y	Punct sfârșit	X / Y	Lungime segment (** (m))
2	428.280,663 295.476,278	3	428.283,379 295.488,327	12.351
4	428.285,626 295.499,65	5	428.283,266 295.499,939	2.378
6	428.279,286 295.499,891	7	428.275,032 295.499,263	4.3
8	428.270,117 295.497,982	9	428.268,517 295.497,56	1.655
10	428.266,816 295.496,895	11	428.265,839 295.494,804	2.308
12	428.265,176 295.492,719	13	428.261,179 295.474,467	18.685
14	428.258,879 295.462,913	15	428.255,872 295.447,789	15.42
16	428.251,976 295.422,535	17	428.255,635 295.421,312	3.858
18	428.255,077 295.419,105	19	428.269,671 295.411,3	16.55
20	428.270,916 295.410,731	21	428.272,903 295.426,099	15.496

\*\* Lungimile segmentelor sunt determinate în planul de proiecție Stereo 70 și sunt rotunjite la 1 milimetru.

\*\*\* Distanța dintre puncte este formată din segmente cumulate ce sunt mai mici decât valoarea 1 milimetru.





**DATE DESPRE IMOBILUL NR. 9750**

Oficiul de Cadastru și Publicitate Imobiliară DOLJ  
Biroul de Cadastru și Publicitate Imobiliară Craiova

**A. Partea I. Descrierea imobilului**

TEREN Intravilan

Adresa: Loc. Zanoaga, Jud. Dolj, DS 196

Nr. Crt	Nr cadastral Nr. topografic	Suprafața* (mp)	Observații / Referințe
A1		Din acte: 732 Masurata: 574	Sector cadastral:24 Teren neimprejmit;

**B. Partea II. Proprietari și acte**

Inscrieri privitoare la dreptul de proprietate și alte drepturi reale		Referințe
/		
Act Normativ nr. HG 965, din 05/09/2002 emis de GUVERNUL ROMANIEI (ANEXA NR. 57/2002);		
B1	Intabulare, drept de PROPRIETATE, dobandit prin Lege, cota actuala 1/1, cota initiala 1/1 1) COMUNA LEU - DOMENIUL PUBLIC, CIF:4553631	A1

**C. Partea III. SARCINI .**

Inscrieri privind dezmembramintele dreptului de proprietate, drepturi reale de garanție și sarcini	Referințe
NU SUNT	

## Anexa Nr. 1 La Partea I

## Teren

Nr cadastral	Suprafața (mp)*	Observații / Referințe
	Din acte: 732 Masurata: 574	

\* Suprafața este determinată în planul de proiecție Stereo 70.



## Date referitoare la teren

Crt	Categorie folosință	Intra vilan	Suprafața (mp)	Tarla	Parcelă	Nr. topo	Observații / Referințe
1	drum	DA	574	-	DS 196	-	

## Lungime Segmente

1) Valorile lungimilor segmentelor sunt obținute din proiecție în plan.

Punct început	X / Y	Punct sfârșit	X / Y	Lungime segment (** (m)
1	428.255,872 295.447,789	2	428.258,879 295.462,913	15.42
3	428.261,179 295.474,467	4	428.265,176 295.492,719	18.685
5	428.265,839 295.494,804	6	428.266,816 295.496,895	2.308
7	428.268,517 295.497,56	8	428.270,117 295.497,982	1.655
9	428.275,032 295.499,263	10	428.279,286 295.499,891	4.3

Punct început	X / Y	Punct sfârșit	X / Y	Lungime segment (** (m)
2	428.258,879 295.462,913	3	428.261,179 295.474,467	11.78
4	428.265,176 295.492,719	5	428.265,839 295.494,804	2.188
6	428.266,816 295.496,895	7	428.268,517 295.497,56	1.826
8	428.270,117 295.497,982	9	428.275,032 295.499,263	5.079
10	428.279,286 295.499,891	11	428.283,266 295.499,939	3.98

Punct început	X / Y	Punct sfârșit	X / Y	Lungime segment (** (m))
11	428.283,266 295.499,939	12	428.284,06 295.505,736	5.851
13	428.274,585 295.505,17	14	428.265,449 295.504,888	9.14
15	428.261,035 295.504,483	16	428.257,573 295.503,984	3.498
17	428.257,114 295.499,991	18	428.257,562 295.496,943	3.081
19	428.257,898 295.495,876	20	428.259,134 295.492,81	3.305
21	428.258,752 295.490,245	22	428.258,024 295.484,307	5.982
23	428.257,172 295.477,359	24	428.249,172 295.438,741	39.438
25	428.246,494 295.423,922	26	428.255,077 295.419,105	9.842
27	428.255,635 295.421,312	28	428.251,976 295.422,535	3.858

Punct început	X / Y	Punct sfârșit	X / Y	Lungime segment (** (m))
12	428.284,06 295.505,736	13	428.274,585 295.505,17	9.492
14	428.265,449 295.504,888	15	428.261,035 295.504,483	4.433
16	428.257,573 295.503,984	17	428.257,114 295.499,991	4.019
18	428.257,562 295.496,943	19	428.257,898 295.495,876	1.119
20	428.259,134 295.492,81	21	428.258,752 295.490,245	2.594
22	428.258,024 295.484,307	23	428.257,172 295.477,359	7.0
24	428.249,172 295.438,741	25	428.246,494 295.423,922	15.059
26	428.255,077 295.419,105	27	428.255,635 295.421,312	2.276
28	428.251,976 295.422,535	1	428.255,872 295.447,789	25.553

\*\* Lungimile segmentelor sunt determinate în planul de proiecție Stereo 70 și sunt rotunjite la 1 milimetru.

\*\*\* Distanța dintre puncte este formată din segmente cumulate ce sunt mai mici decât valoarea 1 milimetru.



**DATE DESPRE IMOBILUL NR. 9751**

Oficiul de Cadastru și Publicitate Imobiliară DOLJ  
Biroul de Cadastru și Publicitate Imobiliară Craiova

**A. Partea I. Descrierea imobilului**

TEREN Intravilan

Adresa: Loc. Zanoaga, Nr. 7, Jud. Dolj, T10, P200, 200/1 200/2

Nr. Crt	Nr cadastral Nr. topografic	Suprafața* (mp)	Observații / Referințe
A1		Din acte: 3.600 Masurata: 3.860	Sector cadastral:24 Teren imprejmuit;

**Construcții**

Crt	Nr cadastral Nr. topografic	Adresa	Observații / Referințe
A1.1		Loc. Zanoaga, Jud. Dolj	Nr. niveluri:2; S. construita la sol:103 mp; CONSTRUITA DIN CARAMIDA, ACOPERITA CU TABLA
A1.2		Loc. Zanoaga, Jud. Dolj	Nr. niveluri:1; S. construita la sol:33 mp; ANEXA
A1.3		Loc. Zanoaga, Jud. Dolj	Nr. niveluri:1; S. construita la sol:12 mp; ANEXA
A1.4		Loc. Zanoaga, Jud. Dolj	Nr. niveluri:1; S. construita la sol:22 mp; ANEXA

**B. Partea II. Proprietari și acte**

Inscrieri privitoare la dreptul de proprietate și alte drepturi reale		Referințe
/		
Act Notarial nr. CM NR.260, din 18/11/2022 emis de N.P. IONASCU NICOLAE (TDP 453-46024/06-10-1995);		
B1	Intabulare, drept de PROPRIETATE, dobandit prin Succesiune, cota actuala 1/1, cota initiala 1/1 1) MITRICĂ DORU	A1, A1.1, A1.2, A1.3, A1.4

**C. Partea III. SARCINI .**

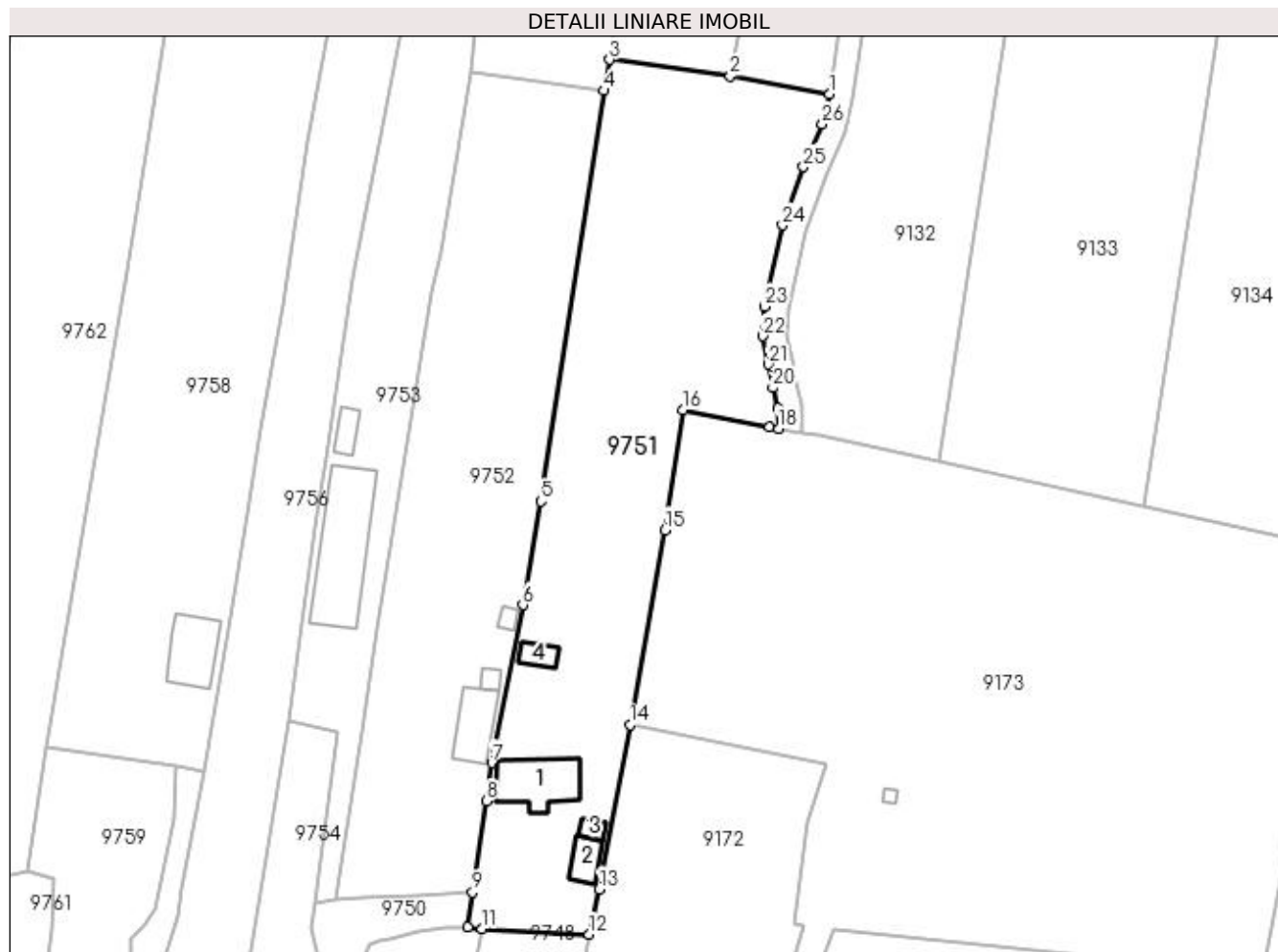
Inscrieri privind dezmembramintele dreptului de proprietate, drepturi reale de garanție și sarcini	Referințe
NU SUNT	

## Anexa Nr. 1 La Partea I

## Teren

Nr cadastral	Suprafața (mp)*	Observații / Referințe
	Din acte: 3.600 Masurata: 3.860	

\* Suprafața este determinată în planul de proiecție Stereo 70.



## Date referitoare la teren

Crt	Categorie folosință	Intra vilan	Suprafața (mp)	Tarla	Parcelă	Nr. topo	Observații / Referințe
1	curți constructii	DA	800	10	200	-	
2	arabil	DA	3.060	10	200/1 200/2	-	

## Date referitoare la construcții

Crt	Număr	Destinație construcție	Supraf. (mp)	Situație juridică	Observații / Referințe
A1.1		construcții de locuințe	103	Cu acte	Nr. niveluri:2; S. construita la sol:103 mp; CONSTRUITA DIN CARAMIDA, ACOPERITA CU TABLA
A1.2		construcții anexa	33	Cu acte	Nr. niveluri:1; S. construita la sol:33 mp; ANEXA
A1.3		construcții anexa	12	Cu acte	Nr. niveluri:1; S. construita la sol:12 mp; ANEXA
A1.4		construcții anexa	22	Cu acte	Nr. niveluri:1; S. construita la sol:22 mp; ANEXA

## Lungime Segmente

1) Valorile lungimilor segmentelor sunt obținute din proiecție în plan.

Punct început	X / Y	Punct sfârșit	X / Y	Lungime segment (** (m)	Punct început	X / Y	Punct sfârșit	X / Y	Lungime segment (** (m)
---------------	-------	---------------	-------	-------------------------	---------------	-------	---------------	-------	-------------------------

Punct început	X / Y	Punct sfârșit	X / Y	Lungime segment (** (m)
1	428.343,931 295.639,555	2	428.327,292 295.642,575	16.911
3	428.307,029 295.645,339	4	428.306,106 295.640,165	5.256
5	428.295,525 295.571,292	6	428.292,487 295.553,923	17.633
7	428.287,301 295.527,448	8	428.286,431 295.521,051	6.456
9	428.284,06 295.505,736	10	428.283,266 295.499,939	5.851
11	428.285,626 295.499,65	12	428.303,604 295.498,715	18.002
13	428.305,293 295.506,3	14	428.310,499 295.533,857	28.044
15	428.316,317 295.566,479	16	428.319,355 295.586,596	20.345
17	428.333,891 295.583,767	18	428.335,386 295.583,5	1.519
19	428.335,242 295.586,847	20	428.334,447 295.590,352	3.594
21	428.333,66 295.594,255	22	428.332,692 295.599,001	4.844
23	428.333,079 295.603,979	24	428.336,037 295.617,585	13.923
25	428.339,545 295.627,362	26	428.342,704 295.634,542	7.844

Punct început	X / Y	Punct sfârșit	X / Y	Lungime segment (** (m)
2	428.327,292 295.642,575	3	428.307,029 295.645,339	20.451
4	428.306,106 295.640,165	5	428.295,525 295.571,292	69.681
6	428.292,487 295.553,923	7	428.287,301 295.527,448	26.978
8	428.286,431 295.521,051	9	428.284,06 295.505,736	15.497
10	428.283,266 295.499,939	11	428.285,626 295.499,65	2.378
12	428.303,604 295.498,715	13	428.305,293 295.506,3	7.771
14	428.310,499 295.533,857	15	428.316,317 295.566,479	33.137
16	428.319,355 295.586,596	17	428.333,891 295.583,767	14.809
18	428.335,386 295.583,5	19	428.335,242 295.586,847	3.349
20	428.334,447 295.590,352	21	428.333,66 295.594,255	3.982
22	428.332,692 295.599,001	23	428.333,079 295.603,979	4.993
24	428.336,037 295.617,585	25	428.339,545 295.627,362	10.387
26	428.342,704 295.634,542	1	428.343,931 295.639,555	5.161

\*\* Lungimile segmentelor sunt determinate în planul de proiecție Stereo 70 și sunt rotunjite la 1 milimetru.

\*\*\* Distanța dintre puncte este formată din segmente cumulate ce sunt mai mici decât valoarea 1 milimetru.





**DATE DESPRE IMOBILUL NR. 9752**

Oficiul de Cadastru și Publicitate Imobiliară DOLJ  
 Biroul de Cadastru și Publicitate Imobiliară Craiova

**A. Partea I. Descrierea imobilului**

TEREN Intravilan

Adresa: Loc. Zanoaga, Nr. 8, Jud. Dolj, T10, P202,202/1 202/2

Nr. Crt	Nr cadastral Nr. topografic	Suprafața* (mp)	Observații / Referințe
A1		Din acte: 3.000 Masurata: 3.183	Sector cadastral:24 Teren imprejmuit;

**Construcții**

Crt	Nr cadastral Nr. topografic	Adresa	Observații / Referințe
A1.1		Loc. Zanoaga, Jud. Dolj	Nr. niveluri:1; S. construita la sol:73 mp; CONSTRUITA DIN CARAMIDA, ACOPERITA CU TIGLA
A1.2		Loc. Zanoaga, Jud. Dolj	Nr. niveluri:1; S. construita la sol:12 mp; ANEXA
A1.3		Loc. Zanoaga, Jud. Dolj	Nr. niveluri:1; S. construita la sol:10 mp; ANEXA

**B. Partea II. Proprietari și acte**

Inscrieri privitoare la dreptul de proprietate și alte drepturi reale	Referințe
/	
Act Administrativ nr. TDP 1427-44813, din 08/09/1997 emis de CONSILIUL JUDETEAN DOLJ;	
B1	A1
Intabulare, drept de PROPRIETATE, dobandit prin Reconstituire, cota actuala 1/1, cota initiala 1/1	
1) VELCU MARIN, LIPSĂ CNP	
2) IANCU MARIA, LIPSĂ CNP	
3) VELCU GRIGORE, LIPSĂ CNP	
4) PĂTRAȘCU ELENA, LIPSĂ CNP	
5) CRĂCIUN LUCREȚIA, LIPSĂ CNP	
Act Normativ nr. LEGEA 7, din 13/03/1996 emis de GUVERNUL ROMANIEI;	
B2	A1.1, A1.2, A1.3
Intabulare, drept de PROPRIETATE, dobandit prin Lege, cota actuala 1/1, cota initiala 1/1	
1) VELCU MARIN, LIPSĂ CNP	
2) IANCU MARIA, LIPSĂ CNP	
3) VELCU GRIGORE, LIPSĂ CNP	
4) PĂTRAȘCU ELENA, LIPSĂ CNP	
5) CRĂCIUN LUCREȚIA, LIPSĂ CNP	

**C. Partea III. SARCINI .**

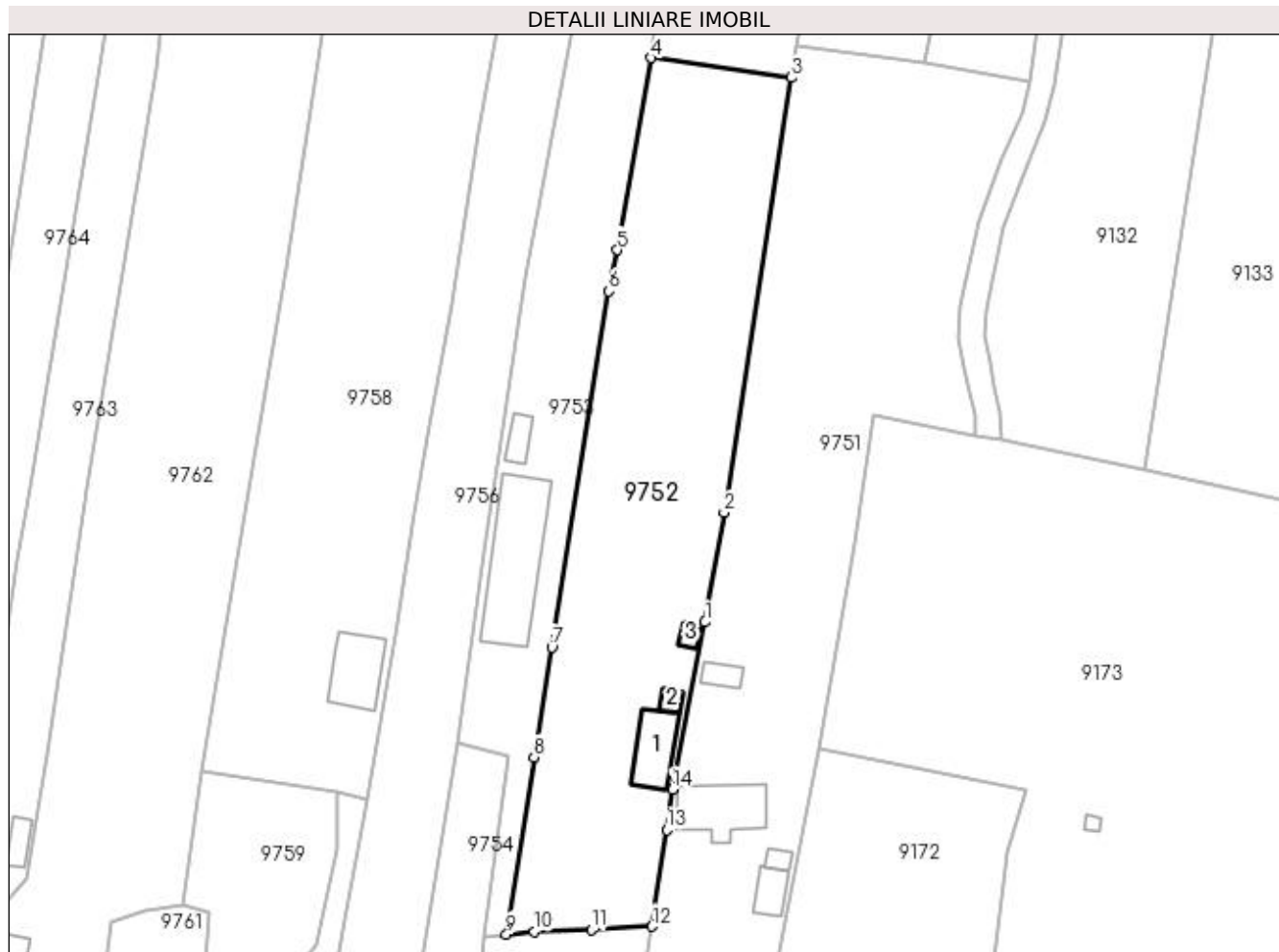
Inscrieri privind dezmembramintele dreptului de proprietate, drepturi reale de garanție și sarcini	Referințe
NU SUNT	

## Anexa Nr. 1 La Partea I

## Teren

Nr cadastral	Suprafața (mp)*	Observații / Referințe
	Din acte: 3.000 Masurata: 3.183	

\* Suprafața este determinată în planul de proiecție Stereo 70.



## Date referitoare la teren

Crt	Categorie folosință	Intra vilan	Suprafața (mp)	Tarla	Parcelă	Nr. topo	Observații / Referințe
1	curți constructii	DA	600	10	202	-	
2	arabil	DA	2.583	10	202/1 202/2	-	

## Date referitoare la construcții

Crt	Număr	Destinație construcție	Supraf. (mp)	Situație juridică	Observații / Referințe
A1.1		construcții de locuințe	73	Cu acte	Nr. niveluri:1; S. construita la sol:73 mp; CONSTRUITA DIN CARAMIDA, ACOPERITA CU TIGLA
A1.2		construcții anexa	12	Cu acte	Nr. niveluri:1; S. construita la sol:12 mp; ANEXA
A1.3		construcții anexa	10	Cu acte	Nr. niveluri:1; S. construita la sol:10 mp; ANEXA

## Lungime Segmente

1) Valorile lungimilor segmentelor sunt obținute din proiecție în plan.

Punct început	X / Y	Punct sfârșit	X / Y	Lungime segment (** (m))
1	428.292,487 295.553,923	2	428.295,525 295.571,292	17.633

Punct început	X / Y	Punct sfârșit	X / Y	Lungime segment (** (m)
2	428.295,525 295.571,292	3	428.306,106 295.640,165	69.681
3	428.306,106 295.640,165	4	428.283,907 295.643,289	22.418
4	428.283,907 295.643,289	5	428.278,632 295.612,854	30.888
5	428.278,632 295.612,854	6	428.277,294 295.606,325	6.665
6	428.277,294 295.606,325	7	428.268,209 295.549,922	57.13
7	428.268,209 295.549,922	8	428.265,407 295.532,508	17.638
8	428.265,407 295.532,508	9	428.261,035 295.504,483	28.364
9	428.261,035 295.504,483	10	428.265,449 295.504,888	4.433
10	428.265,449 295.504,888	11	428.274,585 295.505,17	9.14
11	428.274,585 295.505,17	12	428.284,06 295.505,736	9.492
12	428.284,06 295.505,736	13	428.286,431 295.521,051	15.497
13	428.286,431 295.521,051	14	428.287,301 295.527,448	6.456
14	428.287,301 295.527,448	1	428.292,487 295.553,923	26.978

\*\* Lungimile segmentelor sunt determinate în planul de proiecție Stereo 70 și sunt rotunjite la 1 milimetru.

\*\*\* Distanța dintre puncte este formată din segmente cumulate ce sunt mai mici decât valoarea 1 milimetru.



**DATE DESPRE IMOBILUL NR. 9753**

Oficiul de Cadastru și Publicitate Imobiliară DOLJ  
Biroul de Cadastru și Publicitate Imobiliară Craiova

**A. Partea I. Descrierea imobilului**

TEREN Intravilan

Nr. cadastral vechi:259

Adresa: Loc. Zanoaga, Nr. 9, Jud. Dolj, T10, P204, 204/1

Nr. Crt	Nr cadastral Nr. topografic	Suprafața* (mp)	Observații / Referințe
A1		Din acte: 1.200 Masurata: 1.713	Sector cadastral:24 Teren imprejmuit;

**Construcții**

Crt	Nr cadastral Nr. topografic	Adresa	Observații / Referințe
A1.1		Loc. Zanoaga, Jud. Dolj	Nr. niveluri:2; S. construita la sol:205 mp; CONSTRUITA DIN CARAMIDA, ACOPERITA CU TIGLA
A1.2		Loc. Zanoaga, Jud. Dolj	Nr. niveluri:1; S. construita la sol:24 mp; ANEXA

**B. Partea II. Proprietari și acte**

Inscrieri privitoare la dreptul de proprietate și alte drepturi reale		Referințe
/		
Act Notarial nr. CVC AUT NR 1198, din 26/04/2005 emis de BNP RADIAN MITRU;		
B1	Intabulare, drept de PROPRIETATE, dobandit prin Conventie, cota actuala 1/1, cota initiala 1/1 1) <b>BUMBESCU MARIAN</b> 2) <b>BUMBESCU MIHAELA</b>	A1, A1.1, A1.2

**C. Partea III. SARCINI**

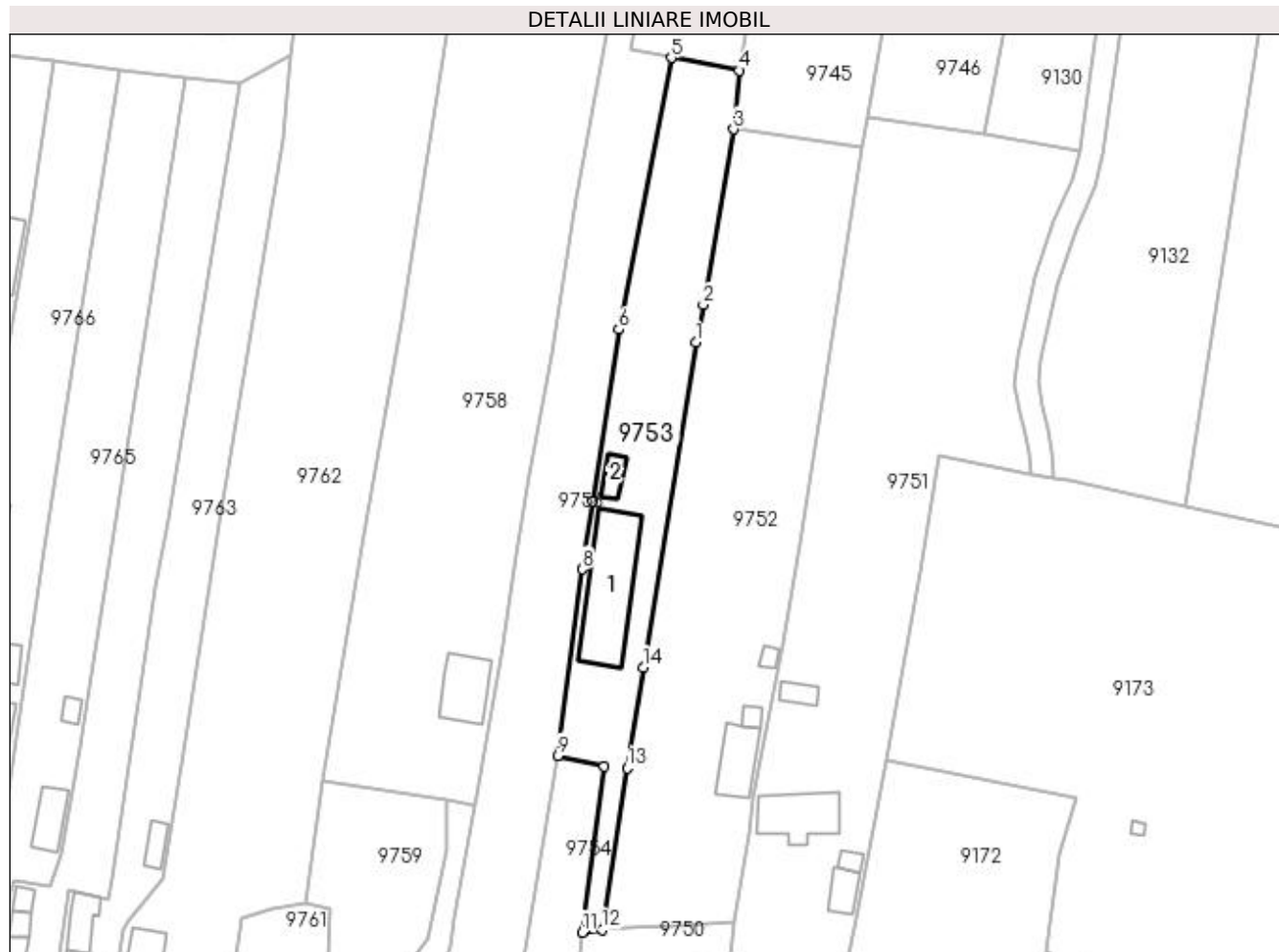
Inscrieri privind dezmembramintele dreptului de proprietate, drepturi reale de garanție și sarcini		Referințe
/		
Act Notarial nr. CVC AUT NR 1198, din 26/04/2005 emis de BNP RADIAN MITRU;		
C1	Intabulare, drept de IPOTECA LEGALA, Valoare:100000000 LEIIPOTECA LEGALA REPREZENTAND PLATA RENTEI IN BANI CORESPUNDE INTRETINERII NEEEXECUTATE, dobandit prin Conventie, cota actuala 1/1, cota initiala 1/1 1) <b>BUMBESCU MARIA DEFUNCT:Da</b>	A1

## Anexa Nr. 1 La Partea I

## Teren

Nr cadastral	Suprafața (mp)*	Observații / Referințe
	Din acte: 1.200 Masurata: 1.713	

\* Suprafața este determinată în planul de proiecție Stereo 70.



## Date referitoare la teren

Crt	Categorie folosință	Intravilan	Suprafața (mp)	Tarla	Parcelă	Nr. topo	Observații / Referințe
1	curți construcții	DA	900	10	204	-	IDENTIC CU T9
2	vie	DA	224	10	204/1	-	IDENTIC CU T9
3	arabil	DA	589	10	204/1	-	IDENTIC CU T9

## Date referitoare la construcții

Crt	Număr	Destinație construcție	Supraf. (mp)	Situație juridică	Observații / Referințe
A1.1		construcții de locuințe	205	Cu acte	Nr. niveluri:2; S. construita la sol:205 mp; CONSTRUITA DIN CARAMIDA, ACOPERITA CU TIGLA
A1.2		construcții anexa	24	Cu acte	Nr. niveluri:1; S. construita la sol:24 mp; ANEXA

## Lungime Segmente

1) Valorile lungimilor segmentelor sunt obținute din proiecție în plan.

Punct început	X / Y	Punct sfârșit	X / Y	Lungime segment (** (m)
1	428.277,294 295.606,325	2	428.278,632 295.612,854	6.665

Punct început	X / Y	Punct sfârșit	X / Y	Lungime segment (** (m)
2	428.278,632 295.612,854	3	428.283,907 295.643,289	30.888
3	428.283,907 295.643,289	4	428.284,901 295.653,491	10.25
4	428.284,901 295.653,491	5	428.273,082 295.655,683	12.021
5	428.273,082 295.655,683	6	428.263,953 295.608,572	47.987
6	428.263,953 295.608,572	7	428.259,431 295.578,694	30.219
7	428.259,431 295.578,694	8	428.257,624 295.566,988	11.845
8	428.257,624 295.566,988	9	428.253,368 295.534,663	32.603
9	428.253,368 295.534,663	10	428.261,424 295.532,778	8.274
10	428.261,424 295.532,778	11	428.257,573 295.503,984	29.05
11	428.257,573 295.503,984	12	428.261,035 295.504,483	3.498
12	428.261,035 295.504,483	13	428.265,407 295.532,508	28.364
13	428.265,407 295.532,508	14	428.268,209 295.549,922	17.638
14	428.268,209 295.549,922	1	428.277,294 295.606,325	57.13

\*\* Lungimile segmentelor sunt determinate în planul de proiecție Stereo 70 și sunt rotunjite la 1 milimetru.

\*\*\* Distanța dintre puncte este formată din segmente cumulate ce sunt mai mici decât valoarea 1 milimetru.





**DATE DESPRE IMOBILUL NR. 9754**

Oficiul de Cadastru și Publicitate Imobiliară DOLJ  
Biroul de Cadastru și Publicitate Imobiliară Craiova

**A. Partea I. Descrierea imobilului**

TEREN Intravilan

Adresa: Loc. Zanoaga, Jud. Dolj, T10, P195 195/1

Nr. Crt	Nr cadastral Nr. topografic	Suprafața* (mp)	Observații / Referințe
A1		Din acte: 1.447 Masurata: 466	Sector cadastral:24 Teren neimprejmuit;

**B. Partea II. Proprietari și acte**

Inscrieri privitoare la dreptul de proprietate și alte drepturi reale		Referințe
/		
Act Administrativ nr. TDP 1609-44791, din 04/05/1999 emis de CONSILIUL JUDETEAN DOLJ (CERTIFICAT DE DECES SERIA DC, NR. 275328);		
B1	Intabulare, drept de PROPRIETATE, dobandit prin Reconstituire, cota actuala 1/1, cota initiala 1/1 1) <b>BĂLĂ ION</b> , LIPSĂ CNP DEFUNCT:Da	A1

**C. Partea III. SARCINI .**

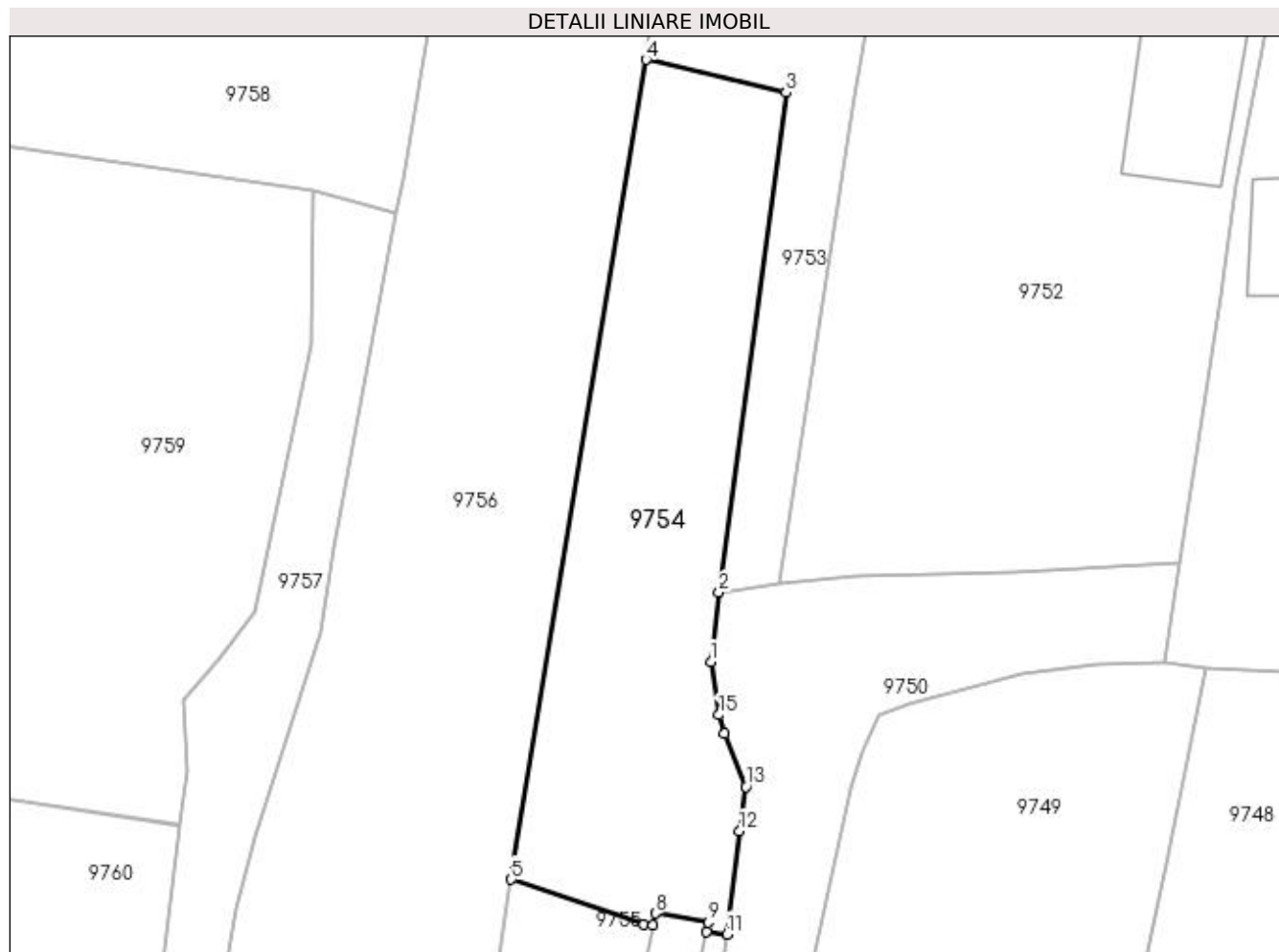
Inscrieri privind dezmembramintele dreptului de proprietate, drepturi reale de garanție și sarcini	Referințe
NU SUNT	

## Anexa Nr. 1 La Partea I

## Teren

Nr cadastral	Suprafața (mp)*	Observații / Referințe
	Din acte: 1.447 Masurata: 466	

\* Suprafața este determinată în planul de proiecție Stereo 70.



## Date referitoare la teren

Crt	Categorie folosință	Intra vilan	Suprafața (mp)	Tarla	Parcelă	Nr. topo	Observații / Referințe
1	arabil	DA	466	10	195 195/1	-	

## Lungime Segmente

1) Valorile lungimilor segmentelor sunt obținute din proiecție în plan.

Punct început	X / Y	Punct sfârșit	X / Y	Lungime segment (** (m)
1	428.257,114 295.499,991	2	428.257,573 295.503,984	4.019
2	428.257,573 295.503,984	3	428.261,424 295.532,778	29.05
3	428.261,424 295.532,778	4	428.253,368 295.534,663	8.274
4	428.253,368 295.534,663	5	428.245,619 295.487,471	47.824
5	428.245,619 295.487,471	6	428.253,237 295.484,894	8.042

Punct început	X / Y	Punct sfârșit	X / Y	Lungime segment (** (m)
6	428.253,237 295.484,894	7	428.253,767 295.484,829	0.534
7	428.253,767 295.484,829	8	428.253,914 295.485,519	0.705
8	428.253,914 295.485,519	9	428.256,966 295.484,983	3.099
9	428.256,966 295.484,983	10	428.256,854 295.484,45	0.545
10	428.256,854 295.484,45	11	428.258,024 295.484,307	1.179
11	428.258,024 295.484,307	12	428.258,752 295.490,245	5.982
12	428.258,752 295.490,245	13	428.259,134 295.492,81	2.594
13	428.259,134 295.492,81	14	428.257,898 295.495,876	3.305
14	428.257,898 295.495,876	15	428.257,562 295.496,943	1.119
15	428.257,562 295.496,943	1	428.257,114 295.499,991	3.081

\*\* Lungimile segmentelor sunt determinate în planul de proiecție Stereo 70 și sunt rotunjite la 1 milimetru.

\*\*\* Distanța dintre puncte este formată din segmente cumulate ce sunt mai mici decât valoarea 1 milimetru.



**DATE DESPRE IMOBILUL NR. 9755**

Oficiul de Cadastru și Publicitate Imobiliară DOLJ  
Biroul de Cadastru și Publicitate Imobiliară Craiova

**A. Partea I. Descrierea imobilului**

TEREN Intravilan

Nr. CF vechi:166  
Nr. cadastral vechi:220

Adresa: Loc. Zanoaga, Nr. 10, Jud. Dolj, T10, P195,195/1

Nr. Crt	Nr cadastral Nr. topografic	Suprafata* (mp)	Observatii / Referinte
A1	33900	Din acte: 941 Masurata: 743	Sector cadastral:24 Teren imprejmuit;

**Construcții**

Crt	Nr cadastral Nr. topografic	Adresa	Observatii / Referinte
A1.1		Loc. Zanoaga, Jud. Dolj, T 10, P 195	Nr. niveluri:2; S. construita la sol:93 mp; C1 - casa de locuit cu patru camere si dependinte si anexa gospodareasca
A1.2		Loc. Zanoaga, Jud. Dolj	Nr. niveluri:1; S. construita la sol:14 mp; ANEXA
A1.3		Loc. Zanoaga, Jud. Dolj	Nr. niveluri:1; S. construita la sol:14 mp; ANEXA
A1.4		Loc. Zanoaga, Jud. Dolj	Nr. niveluri:1; S. construita la sol:10 mp; ANEXA

**B. Partea II. Proprietari și acte**

Inscrieri privitoare la dreptul de proprietate și alte drepturi reale		Referințe
<b>6886 / 20/04/2005</b>		
Act Notarial nr. CVC 5683, din 20/10/2004 emis de NP CERNOBAI CLAUDIU EMIL;		
B1	Intabulare, drept de PROPRIETATE, dobandit prin Conventie, cota actuala 1/1, cota initiala 1/1 1) COTEANU DOINA, LIPSĂ CNP 2) COTEANU VIOREL, LIPSĂ CNP	A1, A1.1
/		
Act Normativ nr. LEGEA 7, din 13/03/1996 emis de GUVERNUL ROMANIEI;		
B2	Intabulare, drept de PROPRIETATE, dobandit prin Lege, cota actuala 1/1, cota initiala 1/1 1) COTEANU DOINA, LIPSĂ CNP 2) COTEANU VIOREL, LIPSĂ CNP	A1.2, A1.3, A1.4

**C. Partea III. SARCINI .**

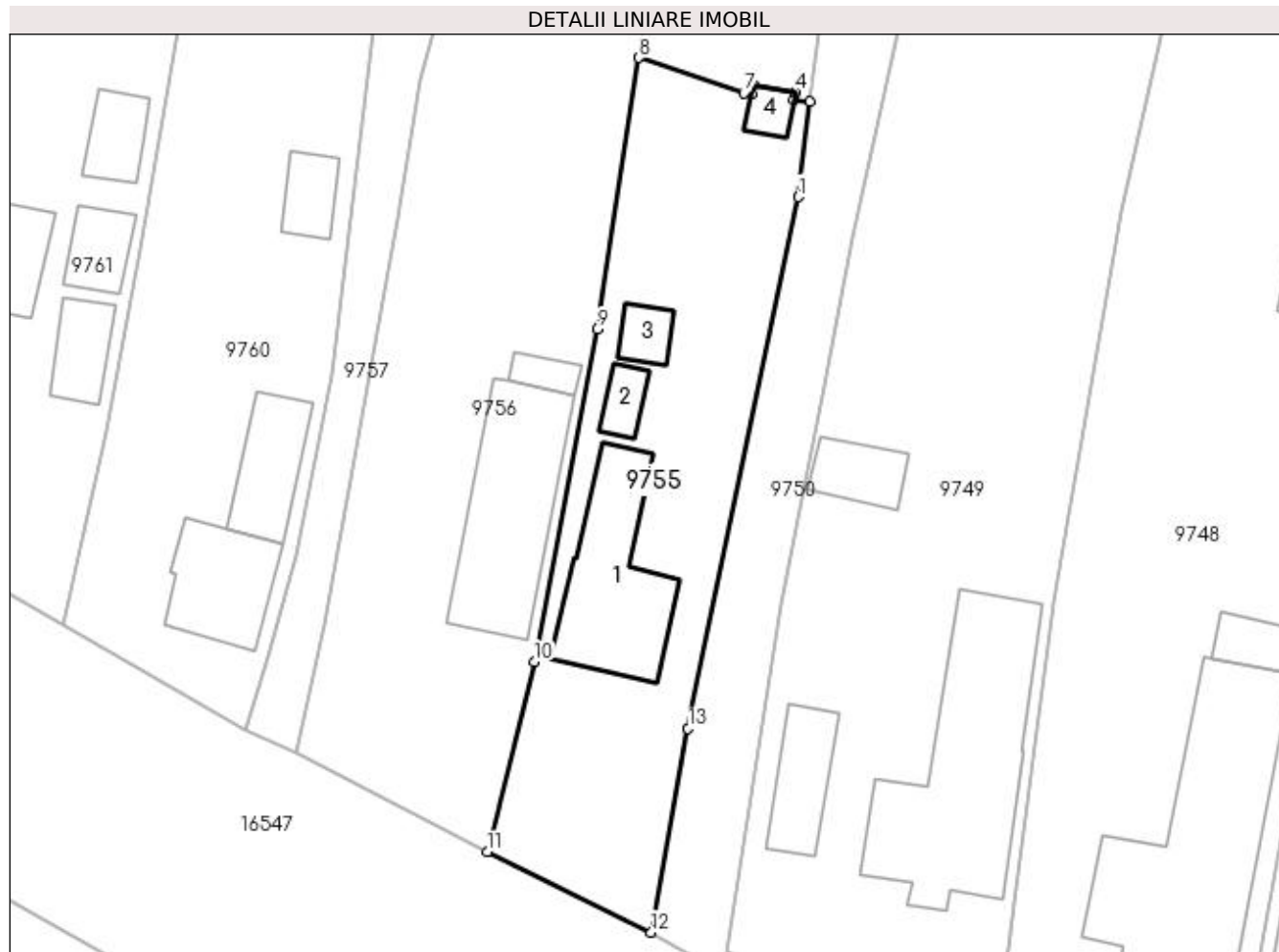
Inscrieri privind dezmembramintele dreptului de proprietate, drepturi reale de garanție și sarcini	Referințe
NU SUNT	

## Anexa Nr. 1 La Partea I

## Teren

Nr cadastral	Suprafața (mp)*	Observații / Referințe
33900	Din acte: 941 Masurata: 743	

\* Suprafața este determinată în planul de proiecție Stereo 70.



## Date referitoare la teren

Crt	Categorie folosință	Intra vilan	Suprafața (mp)	Tarla	Parcelă	Nr. topo	Observații / Referințe
1	curți constructii	DA	506	10	195	-	
2	arabil	DA	237	10	195/1	-	

## Date referitoare la construcții

Crt	Număr	Destinație construcție	Supraf. (mp)	Situație juridică	Observații / Referințe
A1.1		construcții de locuințe	93	Cu acte	Nr. niveluri:2; S. construita la sol:93 mp; C1 - casa de locuit cu patru camere si dependinte si anexa gospodareasca
A1.2		construcții anexa	14	Cu acte	Nr. niveluri:1; S. construita la sol:14 mp; ANEXA
A1.3		construcții anexa	14	Cu acte	Nr. niveluri:1; S. construita la sol:14 mp; ANEXA
A1.4		construcții anexa	10	Cu acte	Nr. niveluri:1; S. construita la sol:10 mp; ANEXA

## Lungime Segmente

1) Valorile lungimilor segmentelor sunt obținute din proiecție în plan.

Punct început	X / Y	Punct sfârșit	X / Y	Lungime segment (** (m))
---------------	-------	---------------	-------	--------------------------

Punct început	X / Y	Punct sfârșit	X / Y	Lungime segment (** (m)
1	428.257,172 295.477,359	2	428.258,024 295.484,307	7.0
2	428.258,024 295.484,307	3	428.256,854 295.484,45	1.179
3	428.256,854 295.484,45	4	428.256,966 295.484,983	0.545
4	428.256,966 295.484,983	5	428.253,914 295.485,519	3.099
5	428.253,914 295.485,519	6	428.253,767 295.484,829	0.705
6	428.253,767 295.484,829	7	428.253,237 295.484,894	0.534
7	428.253,237 295.484,894	8	428.245,619 295.487,471	8.042
8	428.245,619 295.487,471	9	428.242,56 295.467,759	19.948
9	428.242,56 295.467,759	10	428.237,998 295.443,597	24.589
10	428.237,998 295.443,597	11	428.234,586 295.429,765	14.246
11	428.234,586 295.429,765	12	428.246,494 295.423,922	13.265
12	428.246,494 295.423,922	13	428.249,172 295.438,741	15.059
13	428.249,172 295.438,741	1	428.257,172 295.477,359	39.438

\*\* Lungimile segmentelor sunt determinate în planul de proiecție Stereo 70 și sunt rotunjite la 1 milimetru.

\*\*\* Distanța dintre puncte este formată din segmente cumulate ce sunt mai mici decât valoarea 1 milimetru.





**DATE DESPRE IMOBILUL NR. 9756**

Oficiul de Cadastru și Publicitate Imobiliară DOLJ  
Biroul de Cadastru și Publicitate Imobiliară Craiova

**A. Partea I. Descrierea imobilului**

TEREN Intravilan

Adresa: Loc. Zanoaga, Nr. 11, Jud. Dolj, T10, P194, 194/1

Nr. Crt	Nr cadastral Nr. topografic	Suprafața* (mp)	Observații / Referințe
A1		Din acte: 2.000 Masurata: 2.970	Sector cadastral:24 Teren neimpregmuit;

**Construcții**

Crt	Nr cadastral Nr. topografic	Adresa	Observații / Referințe
A1.1		Loc. Zanoaga, Jud. Dolj	Nr. niveluri:1; S. construita la sol:109 mp; CONSTRUITA DIN CARAMIDA, ACOPERITA CU TIGLA
A1.2		Loc. Zanoaga, Jud. Dolj	Nr. niveluri:1; S. construita la sol:10 mp; ANEXA

**B. Partea II. Proprietari și acte**

Inscrieri privitoare la dreptul de proprietate și alte drepturi reale		Referințe
/		
Act Administrativ nr. TDP 392-42776, din 14/03/1995 emis de CONSILIUL JUDETEAN DOLJ;		
B1	Intabulare, drept de PROPRIETATE, dobandit prin Reconstituire, cota actuala 2000/2970, cota initiala 2000/2970 1) MIHAI TUDOR, LIPSĂ CNP	A1
Act Normativ nr. LEGEA 7, din 13/03/1996 emis de GUVERNUL ROMANIEI;		
B2	Intabulare, drept de PROPRIETATE, dobandit prin Lege, cota actuala 1/1, cota initiala 1/1 1) MIHAI TUDOR, LIPSĂ CNP	A1.1, A1.2
B3	Inscrierea posesiei, drept de PROPRIETATE, dobandit prin Constituire, cota actuala 970/2970, cota initiala 970/2970 1) MIHAI TUDOR, LIPSĂ CNP	A1

**C. Partea III. SARCINI .**

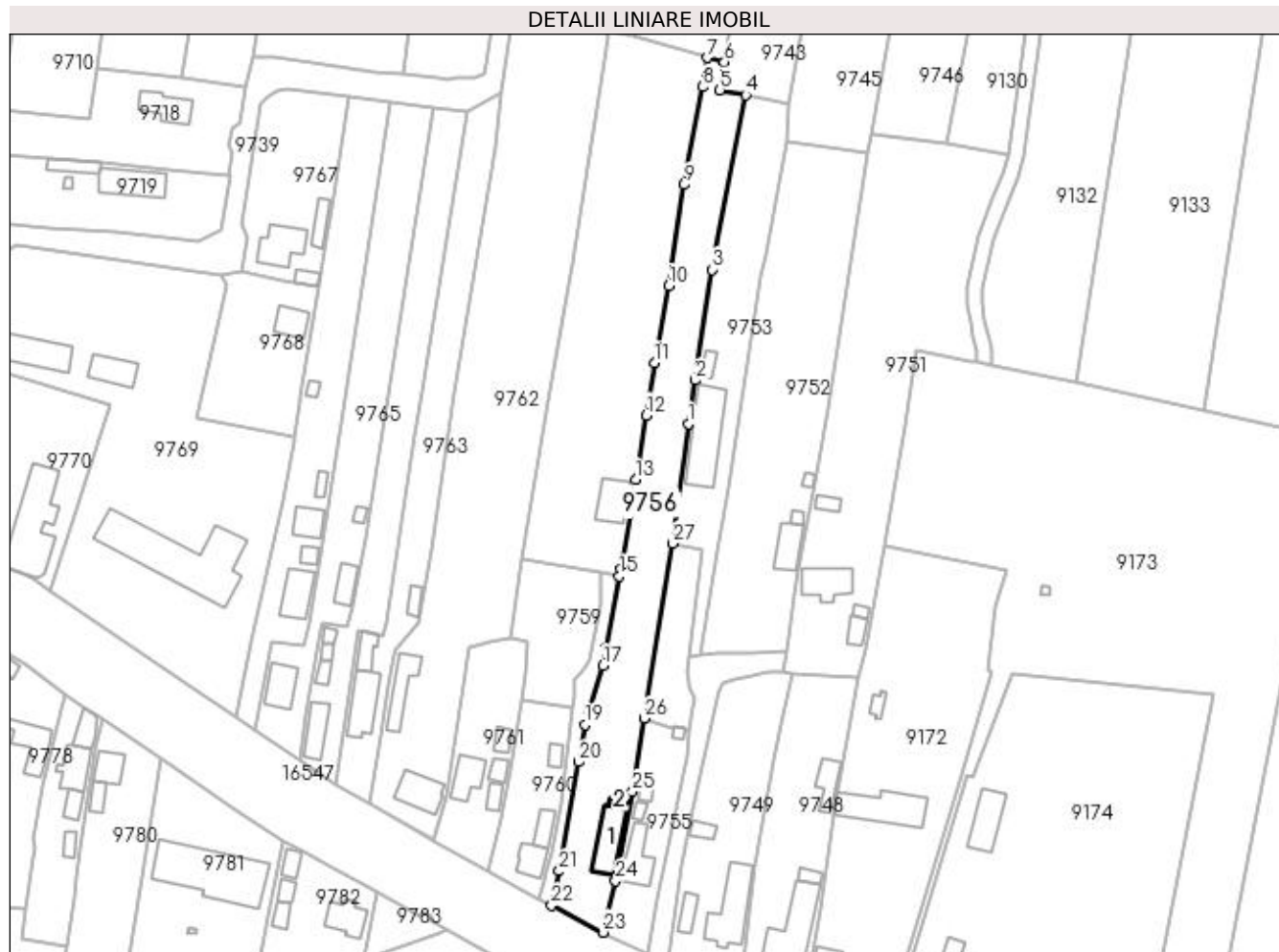
Inscrieri privind dezmembramintele dreptului de proprietate, drepturi reale de garanție și sarcini	Referințe
NU SUNT	

## Anexa Nr. 1 La Partea I

## Teren

Nr cadastral	Suprafața (mp)*	Observații / Referințe
	Din acte: 2.000	
	Masurata: 2.970	

\* Suprafața este determinată în planul de proiecție Stereo 70.



## Date referitoare la teren

Crt	Categorie folosință	Intra vilan	Suprafața (mp)	Tarla	Parcelă	Nr. topo	Observații / Referințe
1	curți constructii	DA	700	10	194	-	
2	arabil	DA	2.270	10	194/1	-	

## Date referitoare la construcții

Crt	Număr	Destinație construcție	Supraf. (mp)	Situație juridică	Observații / Referințe
A1.1		construcții de locuințe	109	Cu acte	Nr. niveluri:1; S. construita la sol:109 mp; CONSTRUITA DIN CARAMIDA, ACOPERITA CU TIGLA
A1.2		construcții anexa	10	Cu acte	Nr. niveluri:1; S. construita la sol:10 mp; ANEXA

## Lungime Segmente

1) Valorile lungimilor segmentelor sunt obținute din proiecție în plan.

Punct început	X / Y	Punct sfârșit	X / Y	Lungime segment (** (m)
1	428.257,624 295.566,988	2	428.259,431 295.578,694	11.845

Punct început	X / Y	Punct sfârșit	X / Y	Lungime segment (** (m)
2	428.259,431 295.578,694	3	428.263,953 295.608,572	30.219

Punct început	X / Y	Punct sfârșit	X / Y	Lungime segment (** (m)
3	428.263,953 295.608,572	4	428.273,082 295.655,683	47.987
5	428.266,155 295.657,015	6	428.267,323 295.664,573	7.649
7	428.262,656 295.665,71	8	428.261,362 295.657,832	7.984
9	428.256,463 295.631,45	10	428.252,264 295.604,208	27.563
11	428.248,466 295.583,495	12	428.246,189 295.569,294	14.382
13	428.243,396 295.551,91	14	428.239,397 295.527,755	24.484
15	428.238,985 295.525,88	16	428.235,427 295.506,609	19.597
17	428.234,593 295.501,721	18	428.230,833 295.489,869	12.434
19	428.229,719 295.485,826	20	428.228,074 295.475,743	10.217
21	428.222,79 295.446,303	22	428.220,69 295.437,01	9.527
23	428.234,586 295.429,765	24	428.237,998 295.443,597	14.246
25	428.242,56 295.467,759	26	428.245,619 295.487,471	19.948
27	428.253,368 295.534,663	1	428.257,624 295.566,988	32.603

Punct început	X / Y	Punct sfârșit	X / Y	Lungime segment (** (m)
4	428.273,082 295.655,683	5	428.266,155 295.657,015	7.053
6	428.267,323 295.664,573	7	428.262,656 295.665,71	4.804
8	428.261,362 295.657,832	9	428.256,463 295.631,45	26.833
10	428.252,264 295.604,208	11	428.248,466 295.583,495	21.059
12	428.246,189 295.569,294	13	428.243,396 295.551,91	17.606
14	428.239,397 295.527,755	15	428.238,985 295.525,88	1.92
16	428.235,427 295.506,609	17	428.234,593 295.501,721	4.959
18	428.230,833 295.489,869	19	428.229,719 295.485,826	4.194
20	428.228,074 295.475,743	21	428.222,79 295.446,303	29.91
22	428.220,69 295.437,01	23	428.234,586 295.429,765	15.671
24	428.237,998 295.443,597	25	428.242,56 295.467,759	24.589
26	428.245,619 295.487,471	27	428.253,368 295.534,663	47.824

\*\* Lungimile segmentelor sunt determinate în planul de proiecție Stereo 70 și sunt rotunjite la 1 milimetru.

\*\*\* Distanța dintre puncte este formată din segmente cumulate ce sunt mai mici decât valoarea 1 milimetru.



**DATE DESPRE IMOBILUL NR. 9757**

Oficiul de Cadastru și Publicitate Imobiliară DOLJ  
Biroul de Cadastru și Publicitate Imobiliară Craiova

**A. Partea I. Descrierea imobilului**

TEREN Intravilan

Adresa: Loc. Zanoaga, Jud. Dolj, DS 191

Nr. Crt	Nr cadastral Nr. topografic	Suprafața* (mp)	Observații / Referințe
A1		Din acte: 407 Masurata: 334	Sector cadastral:24 Teren neimprejmit;

**B. Partea II. Proprietari și acte**

Inscrieri privitoare la dreptul de proprietate și alte drepturi reale		Referințe
/		
Act Normativ nr. HG 965, din 05/09/2002 emis de GUVERNUL ROMANIEI (ANEXA NR. 57/2002);		
B1	Intabulare, drept de PROPRIETATE, dobandit prin Lege, cota actuala 1/1, cota initiala 1/1 1) COMUNA LEU - DOMENIUL PUBLIC, CIF:4553631	A1

**C. Partea III. SARCINI .**

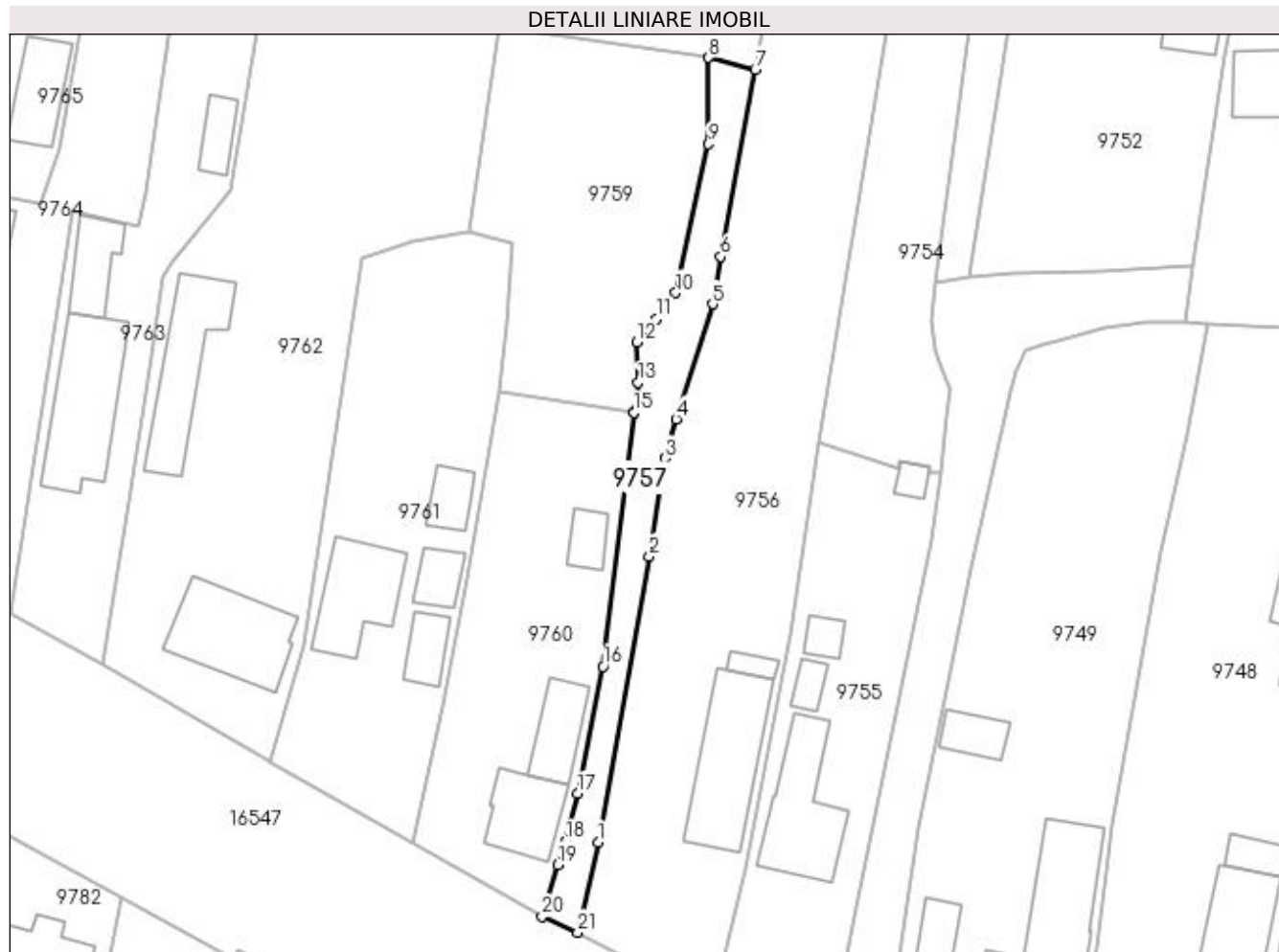
Inscrieri privind dezmembramintele dreptului de proprietate, drepturi reale de garanție și sarcini	Referințe
NU SUNT	

## Anexa Nr. 1 La Partea I

## Teren

Nr cadastral	Suprafața (mp)*	Observații / Referințe
	Din acte: 407 Masurata: 334	

\* Suprafața este determinată în planul de proiecție Stereo 70.



## Date referitoare la teren

Crt	Categorie folosință	Intra vilan	Suprafața (mp)	Tarla	Parcelă	Nr. topo	Observații / Referințe
1	drum	DA	334	-	DS 191	-	

## Lungime Segmente

1) Valorile lungimilor segmentelor sunt obținute din proiecție în plan.

Punct început	X / Y	Punct sfârșit	X / Y	Lungime segment (** (m)
1	428.222,79 295.446,303	2	428.228,074 295.475,743	29.91
3	428.229,719 295.485,826	4	428.230,833 295.489,869	4.194
5	428.234,593 295.501,721	6	428.235,427 295.506,609	4.959
7	428.238,985 295.525,88	8	428.234,194 295.527,085	4.94
9	428.234,143 295.518,207	10	428.230,804 295.502,886	15.681

Punct început	X / Y	Punct sfârșit	X / Y	Lungime segment (** (m)
2	428.228,074 295.475,743	3	428.229,719 295.485,826	10.217
4	428.230,833 295.489,869	5	428.234,593 295.501,721	12.434
6	428.235,427 295.506,609	7	428.238,985 295.525,88	19.597
8	428.234,194 295.527,085	9	428.234,143 295.518,207	8.878
10	428.230,804 295.502,886	11	428.228,828 295.500,204	3.331

Punct început	X / Y	Punct sfârșit	X / Y	Lungime segment (** (m)
11	428.228,828 295.500,204	12	428.226,745 295.497,825	3.162
13	428.226,911 295.493,647	14	428.226,472 295.490,621	3.058
15	428.226,464 295.490,563	16	428.223,285 295.464,382	26.374
17	428.220,69 295.451,307	18	428.219,397 295.446,353	5.12
19	428.218,663 295.443,98	20	428.217,018 295.438,653	5.575
21	428.220,69 295.437,01	1	428.222,79 295.446,303	9.527

Punct început	X / Y	Punct sfârșit	X / Y	Lungime segment (** (m)
12	428.226,745 295.497,825	13	428.226,911 295.493,647	4.182
14	428.226,472 295.490,621	15	428.226,464 295.490,563	0.058
16	428.223,285 295.464,382	17	428.220,69 295.451,307	13.33
18	428.219,397 295.446,353	19	428.218,663 295.443,98	2.484
20	428.217,018 295.438,653	21	428.220,69 295.437,01	4.023

\*\* Lungimile segmentelor sunt determinate în planul de proiecție Stereo 70 și sunt rotunjite la 1 milimetru.

\*\*\* Distanța dintre puncte este formată din segmente cumulate ce sunt mai mici decât valoarea 1 milimetru.





**DATE DESPRE IMOBILUL NR. 9758**

Oficiul de Cadastru și Publicitate Imobiliară DOLJ  
Biroul de Cadastru și Publicitate Imobiliară Craiova

**A. Partea I. Descrierea imobilului**

TEREN Intravilan

Adresa: Loc. Zanoaga, Nr. 12, Jud. Dolj, T10, P193, 193/1 193/2

Nr. Crt	Nr cadastral Nr. topografic	Suprafața* (mp)	Observații / Referințe
A1		Din acte: 3.700 Masurata: 3.841	Sector cadastral:24 Teren neimprejmuit;

**Construcții**

Crt	Nr cadastral Nr. topografic	Adresa	Observații / Referințe
A1.1		Loc. Zanoaga, Jud. Dolj	Nr. niveluri:2; S. construita la sol:87 mp; CONSTRUITA DIN CARAMIDA, ACOPERITA CU TABLA

**B. Partea II. Proprietari și acte**

Inscrieri privitoare la dreptul de proprietate și alte drepturi reale		Referințe
/		
Act Notarial nr. CVC AUT NR 4556, din 23/02/1995 emis de BNP DRAGUSIN MIRCEA;		
B1	Intabulare, drept de PROPRIETATE, dobandit prin Succesiune, cota actuala 3700/3855, cota initiala 3700/3855 1) RESCEANU ION	A1
B2	Intabulare, drept de PROPRIETATE, dobandit prin Succesiune, cota actuala 1/1, cota initiala 1/1 1) RESCEANU ION	A1.1
Act Normativ nr. LEGEA 7, din 13/03/1996 emis de GUVERNUL ROMANIEI;		
B3	Inscrierea posesiei, drept de PROPRIETATE, dobandit prin Constituire, cota actuala 155/3855, cota initiala 155/3855 1) RESCEANU ION	A1

**C. Partea III. SARCINI .**

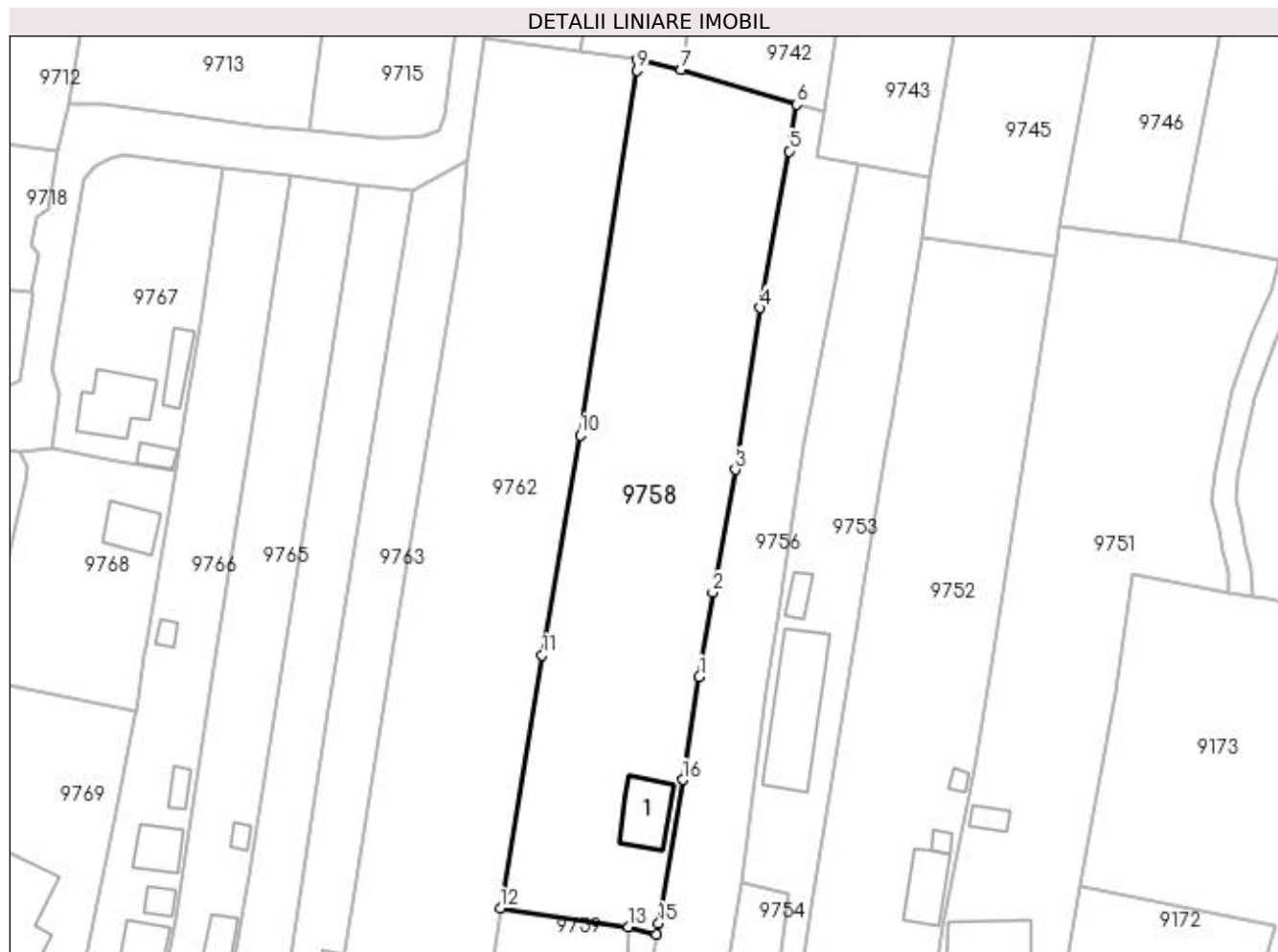
Inscrieri privind dezmembramintele dreptului de proprietate, drepturi reale de garanție și sarcini	Referințe
NU SUNT	

## Anexa Nr. 1 La Partea I

## Teren

Nr cadastral	Suprafața (mp)*	Observații / Referințe
	Din acte: 3.700 Masurata: 3.841	

\* Suprafața este determinată în planul de proiecție Stereo 70.



## Date referitoare la teren

Crt	Categorie folosință	Intra vilan	Suprafața (mp)	Tarla	Parcelă	Nr. topo	Observații / Referințe
1	curți constructii	DA	900	10	193	-	
2	arabil	DA	2.941	10	193/1 193/2	-	

## Date referitoare la construcții

Crt	Număr	Destinație construcție	Supraf. (mp)	Situație juridică	Observații / Referințe
A1.1		construcții de locuințe	87	Cu acte	Nr. niveluri:2; S. construita la sol:87 mp; CONSTRUITA DIN CARAMIDA, ACOPERITA CU TABLA

## Lungime Segmente

1) Valorile lungimilor segmentelor sunt obținute din proiecție în plan.

Punct început	X / Y	Punct sfârșit	X / Y	Lungime segment (** (m)
1	428.246,189 295.569,294	2	428.248,466 295.583,495	14.382
2	428.248,466 295.583,495	3	428.252,264 295.604,208	21.059

Punct început	X / Y	Punct sfârşit	X / Y	Lungime segment (** (m)
3	428.252,264 295.604,208	4	428.256,463 295.631,45	27.563
4	428.256,463 295.631,45	5	428.261,362 295.657,832	26.833
5	428.261,362 295.657,832	6	428.262,656 295.665,71	7.984
6	428.262,656 295.665,71	7	428.243,154 295.671,568	20.363
7	428.243,154 295.671,568	8	428.235,729 295.673,247	7.612
8	428.235,729 295.673,247	9	428.235,754 295.671,437	1.81
9	428.235,754 295.671,437	10	428.226,122 295.609,984	62.203
10	428.226,122 295.609,984	11	428.219,748 295.572,881	37.647
11	428.219,748 295.572,881	12	428.212,685 295.530,253	43.209
12	428.212,685 295.530,253	13	428.234,194 295.527,085	21.741
13	428.234,194 295.527,085	14	428.238,985 295.525,88	4.94
14	428.238,985 295.525,88	15	428.239,397 295.527,755	1.92
15	428.239,397 295.527,755	16	428.243,396 295.551,91	24.484
16	428.243,396 295.551,91	1	428.246,189 295.569,294	17.606

\*\* Lungimile segmentelor sunt determinate în planul de proiecție Stereo 70 și sunt rotunjite la 1 milimetru.

\*\*\* Distanța dintre puncte este formată din segmente cumulate ce sunt mai mici decât valoarea 1 milimetru.



**DATE DESPRE IMOBILUL NR. 9759**

Oficiul de Cadastru și Publicitate Imobiliară DOLJ  
Biroul de Cadastru și Publicitate Imobiliară Craiova

**A. Partea I. Descrierea imobilului**

TEREN Intravilan

Adresa: Loc. Zanoaga, Nr. 13, Jud. Dolj, T10, P192

Nr. Crt	Nr cadastral Nr. topografic	Suprafața* (mp)	Observații / Referințe
A1		Din acte: 600 Masurata: 720	Sector cadastral:24 Teren imprejmuit;

**B. Partea II. Proprietari și acte**

Inscrieri privitoare la dreptul de proprietate și alte drepturi reale		Referințe
/		
Act Administrativ nr. TDP 544-58836, din 24/10/1995 emis de CONSILIUL JUDETEAN DOLJ (CERTIFICAT DE DECES SERIA DR, NR. 280618);		
B1	Intabulare, drept de PROPRIETATE, dobandit prin Reconstituire, cota actuala 1/1, cota initiala 1/1 1) VELCU ION, LIPSĂ CNP DEFUNCT:Da	A1

**C. Partea III. SARCINI .**

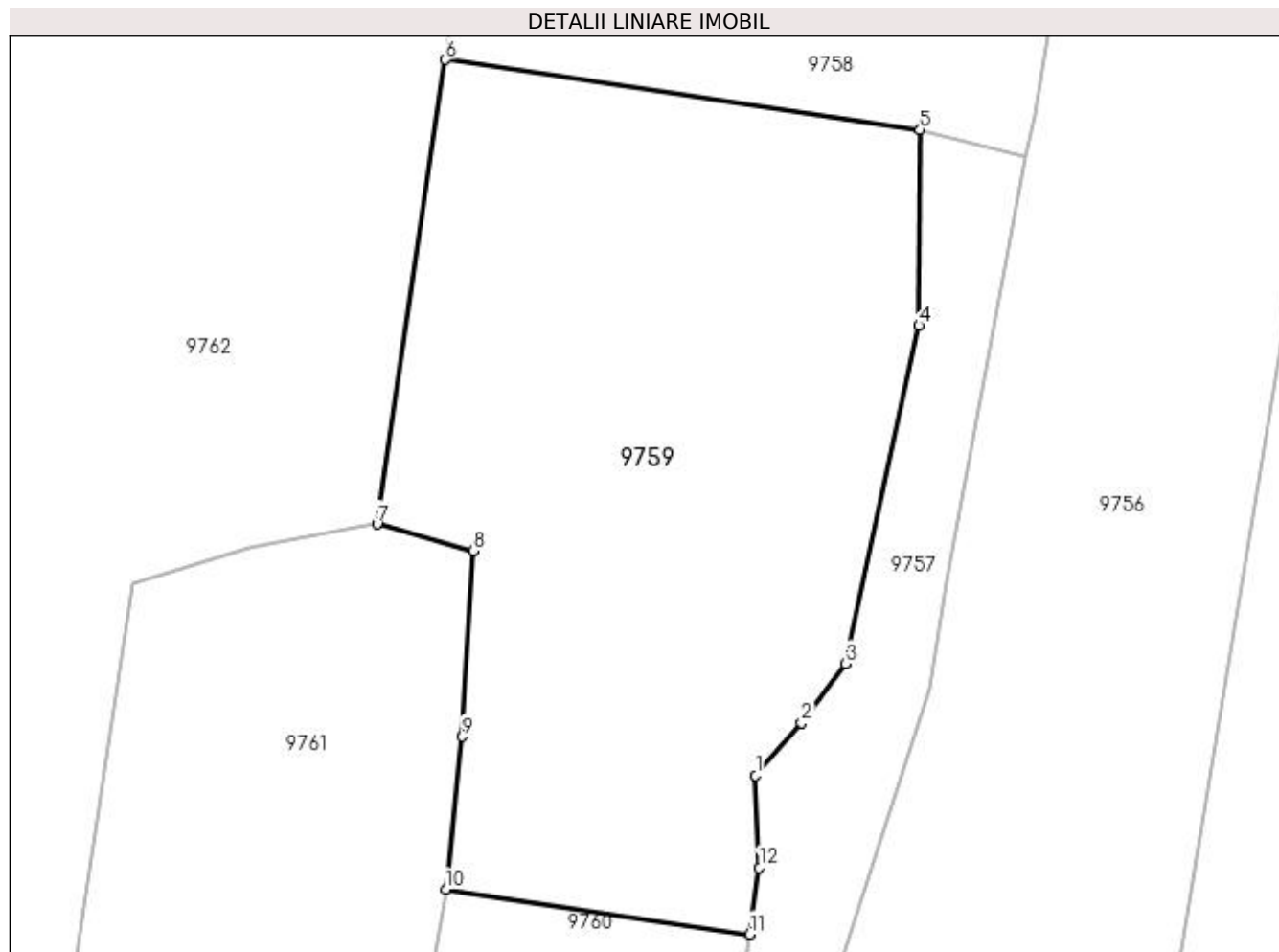
Inscrieri privind dezmembramintele dreptului de proprietate, drepturi reale de garanție și sarcini	Referințe
NU SUNT	

## Anexa Nr. 1 La Partea I

## Teren

Nr cadastral	Suprafața (mp)*	Observații / Referințe
	Din acte: 600 Masurata: 720	

\* Suprafața este determinată în planul de proiecție Stereo 70.



## Date referitoare la teren

Crt	Categorie folosință	Intravilan	Suprafața (mp)	Tarla	Parcelă	Nr. topo	Observații / Referințe
1	curți constructii	DA	720	10	192	-	

## Lungime Segmente

1) Valorile lungimilor segmentelor sunt obținute din proiecție în plan.

Punct început	X / Y	Punct sfârșit	X / Y	Lungime segment (** (m)
1	428.226,745 295.497,825	2	428.228,828 295.500,204	3.162
2	428.228,828 295.500,204	3	428.230,804 295.502,886	3.331
3	428.230,804 295.502,886	4	428.234,143 295.518,207	15.681
4	428.234,143 295.518,207	5	428.234,194 295.527,085	8.878
5	428.234,194 295.527,085	6	428.212,685 295.530,253	21.741

Punct început	X / Y	Punct sfârșit	X / Y	Lungime segment (** (m)
6	428.212,685 295.530,253	7	428.209,591 295.509,21	21.269
7	428.209,591 295.509,21	8	428.213,967 295.508,007	4.538
8	428.213,967 295.508,007	9	428.213,444 295.499,582	8.441
9	428.213,444 295.499,582	10	428.212,698 295.492,646	6.976
10	428.212,698 295.492,646	11	428.226,472 295.490,621	13.922
11	428.226,472 295.490,621	12	428.226,911 295.493,647	3.058
12	428.226,911 295.493,647	1	428.226,745 295.497,825	4.182

\*\* Lungimile segmentelor sunt determinate în planul de proiecție Stereo 70 și sunt rotunjite la 1 milimetru.

\*\*\* Distanța dintre puncte este formată din segmente cumulate ce sunt mai mici decât valoarea 1 milimetru.





**DATE DESPRE IMOBILUL NR. 9760**

Oficiul de Cadastru și Publicitate Imobiliară DOLJ  
Biroul de Cadastru și Publicitate Imobiliară Craiova

**A. Partea I. Descrierea imobilului**

TEREN Intravilan

Adresa: Loc. Zanoaga, Nr. 14, Jud. Dolj, T10, P190

Nr. Crt	Nr cadastral Nr. topografic	Suprafața* (mp)	Observații / Referințe
A1	34435	Din acte: 700 Masurata: 748	Sector cadastral:24 Teren imprejmuit;

**Construcții**

Crt	Nr cadastral Nr. topografic	Adresa	Observații / Referințe
A1.1		Loc. Zanoaga, Jud. Dolj, T10 P190	Nr. niveluri:2; S. construita la sol:57 mp; S. construita desfasurata:128 mp; Constructie de locuit P+1 din caramida acoperita cu tabla, avand 6 camere si 2 holuri; An 1978.
A1.2		Loc. Zanoaga, Jud. Dolj, T10 P190	Nr. niveluri:1; S. construita la sol:43 mp; Constructie de locuit din caramida acoperita cutigla, avand 2 camere (bucatarie vara); An 1950
A1.3		Loc. Zanoaga, Jud. Dolj, T10 P190	Nr. niveluri:1; S. construita la sol:22 mp; Constructie anexa din lemn acoperita cu tigla (patul).

**B. Partea II. Proprietari și acte**

Inscrieri privitoare la dreptul de proprietate și alte drepturi reale		Referințe
<b>104699 / 27/05/2020</b>		
Act Notarial nr. CONTRACT DE VANZARE AUT NR 706, din 27/05/2020 emis de GHIGIU IRINA NICOLETA;		
B1	Intabulare, drept de PROPRIETATE, dobandit prin Conventie, cota actuala 1/1, cota initiala 1/1 1) VELCU ADRIAN DANUT 2) VELCU MARIA-DANIELA	A1, A1.1, A1.2, A1.3

**C. Partea III. SARCINI**

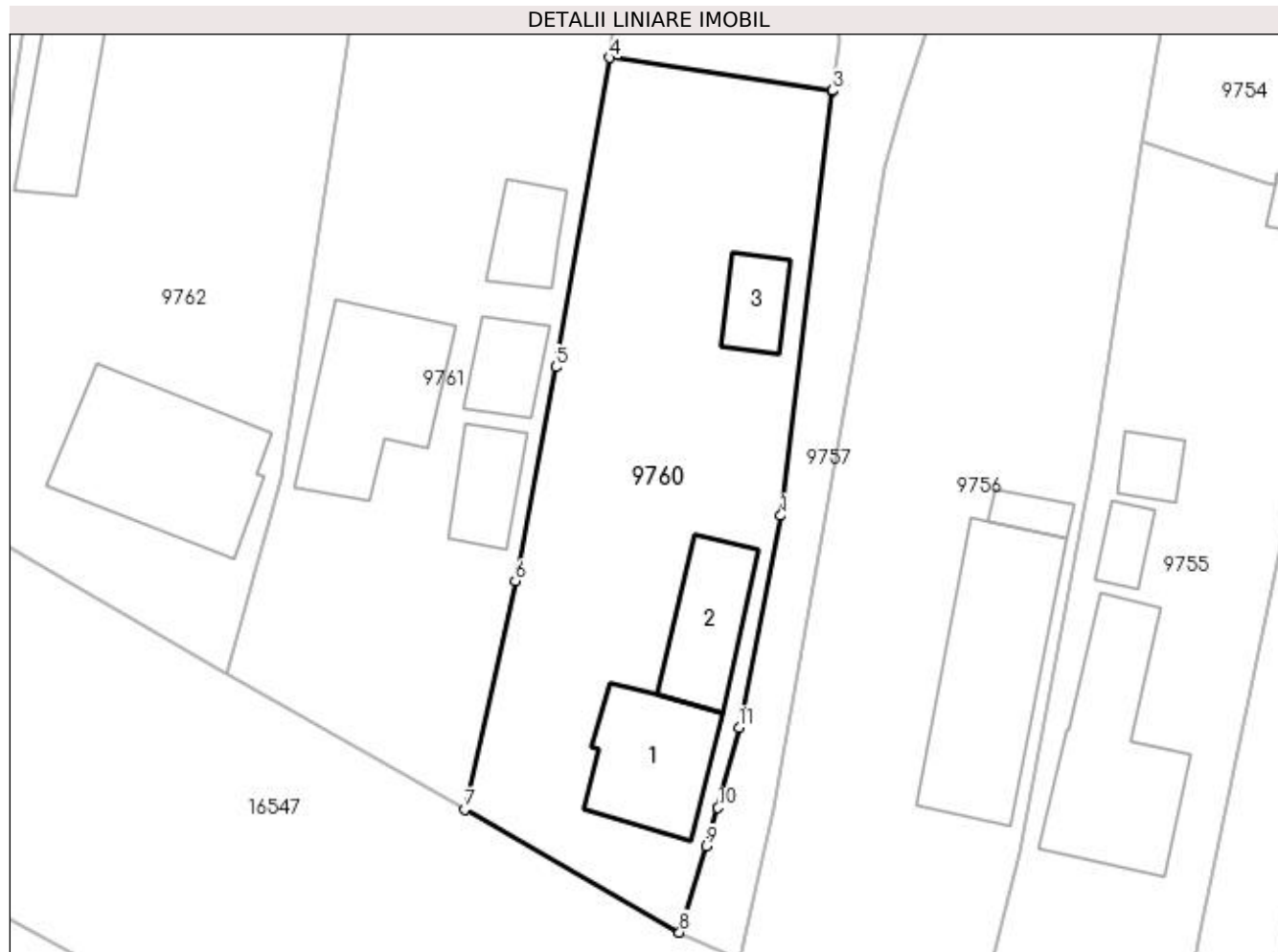
Inscrieri privind dezmembramintele dreptului de proprietate, drepturi reale de garanție și sarcini		Referințe
<b>104699 / 27/05/2020</b>		
Act Notarial nr. CONTRACT DE VANZARE AUT NR 706, din 27/05/2020 emis de GHIGIU IRINA NICOLETA;		
C1	Intabulare, drept de HABITATIE, cota actuala 1/1 1) VELCU IULIAN	A1.2

## Anexa Nr. 1 La Partea I

## Teren

Nr cadastral	Suprafața (mp)*	Observații / Referințe
34435	Din acte: 700 Masurata: 748	

\* Suprafața este determinată în planul de proiecție Stereo 70.



## Date referitoare la teren

Crt	Categorie folosință	Intra vilan	Suprafața (mp)	Tarla	Parcelă	Nr. topo	Observații / Referințe
1	curți construcții	DA	748	10	190	-	Imobilul este împrejmuit cu gard de beton, lemn, plasa de sarma si porti din metal.

## Date referitoare la construcții

Crt	Număr	Destinație construcție	Supraf. (mp)	Situație juridică	Observații / Referințe
A1.1		construcții de locuințe	57	Cu acte	Nr. niveluri:2; S. construita la sol:57 mp; S. construita desfasurata:128 mp; Constructie de locuit P+1 din caramida acoperita cu tabla, avand 6 camere si 2 holuri; An 1978.
A1.2		construcții de locuințe	43	Cu acte	Nr. niveluri:1; S. construita la sol:43 mp; Constructie de locuit din caramida acoperita cutigla, avand 2 camere (bucatarie vara); An 1950
A1.3		construcții anexa	22	Cu acte	Nr. niveluri:1; S. construita la sol:22 mp; Constructie anexa din lemn acoperita cu tigla (patul).

**Lungime Segmente**

1) Valorile lungimilor segmentelor sunt obținute din proiecție în plan.

Punct început	X / Y	Punct sfârșit	X / Y	Lungime segment (** (m)
1	428.223,285 295.464,382	2	428.226,464 295.490,563	26.374
2	428.226,464 295.490,563	3	428.226,472 295.490,621	0.058
3	428.226,472 295.490,621	4	428.212,698 295.492,646	13.922
4	428.212,698 295.492,646	5	428.209,37 295.473,547	19.387
5	428.209,37 295.473,547	6	428.206,886 295.460,347	13.432
6	428.206,886 295.460,347	7	428.203,735 295.446,232	14.463
7	428.203,735 295.446,232	8	428.217,018 295.438,653	15.293
8	428.217,018 295.438,653	9	428.218,663 295.443,98	5.575
9	428.218,663 295.443,98	10	428.219,397 295.446,353	2.484
10	428.219,397 295.446,353	11	428.220,69 295.451,307	5.12
11	428.220,69 295.451,307	1	428.223,285 295.464,382	13.33

\*\* Lungimile segmentelor sunt determinate în planul de proiecție Stereo 70 și sunt rotunjite la 1 milimetru.

\*\*\* Distanța dintre puncte este formată din segmente cumulate ce sunt mai mici decât valoarea 1 milimetru.



**DATE DESPRE IMOBILUL NR. 9761**

Oficiul de Cadastru și Publicitate Imobiliară DOLJ  
Biroul de Cadastru și Publicitate Imobiliară Craiova

**A. Partea I. Descrierea imobilului**

TEREN Intravilan

Adresa: Loc. Zanoaga, Nr. 15, Jud. Dolj, T10, P189

Nr. Crt	Nr cadastral Nr. topografic	Suprafața* (mp)	Observații / Referințe
A1		Din acte: 893 Masurata: 927	Sector cadastral:24 Teren imprejmuit;

**Construcții**

Crt	Nr cadastral Nr. topografic	Adresa	Observații / Referințe
A1.1		Loc. Zanoaga, Jud. Dolj	Nr. niveluri:1; S. construita la sol:77 mp; CONSTRUITA DIN CARAMIDA, ACOPERITA CU TABLA
A1.2		Loc. Zanoaga, Jud. Dolj	Nr. niveluri:1; S. construita la sol:27 mp; ANEXA
A1.3		Loc. Zanoaga, Jud. Dolj	Nr. niveluri:1; S. construita la sol:25 mp; ANEXA
A1.4		Loc. Zanoaga, Jud. Dolj	Nr. niveluri:1; S. construita la sol:25 mp; ANEXA

**B. Partea II. Proprietari și acte**

Inscrieri privitoare la dreptul de proprietate și alte drepturi reale		Referințe
/		
Act Notarial nr. CM 88, din 06/08/2015 emis de BNP CERNOBAI EMIL;		
B1	Intabulare, drept de PROPRIETATE, dobandit prin Succesiune, cota actuala 1/1, cota initiala 1/1 1) <b>MARINESCU MARIN-LUCIAN</b>	A1
B2	Intabulare, drept de PROPRIETATE, dobandit prin Succesiune, cota actuala 1/2, cota initiala 1/2 1) <b>MARINESCU MARIN-LUCIAN</b>	A1.1, A1.2, A1.3, A1.4
Act Notarial nr. CM 106, din 21/07/2009 emis de BNP CERNOBAI CLAUDIU-EMIL;		
B3	Intabulare, drept de PROPRIETATE, dobandit prin Succesiune, cota actuala 1/2, cota initiala 1/2 1) <b>MARINESCU MARIN-LUCIAN</b>	A1.1, A1.2, A1.3, A1.4

**C. Partea III. SARCINI .**

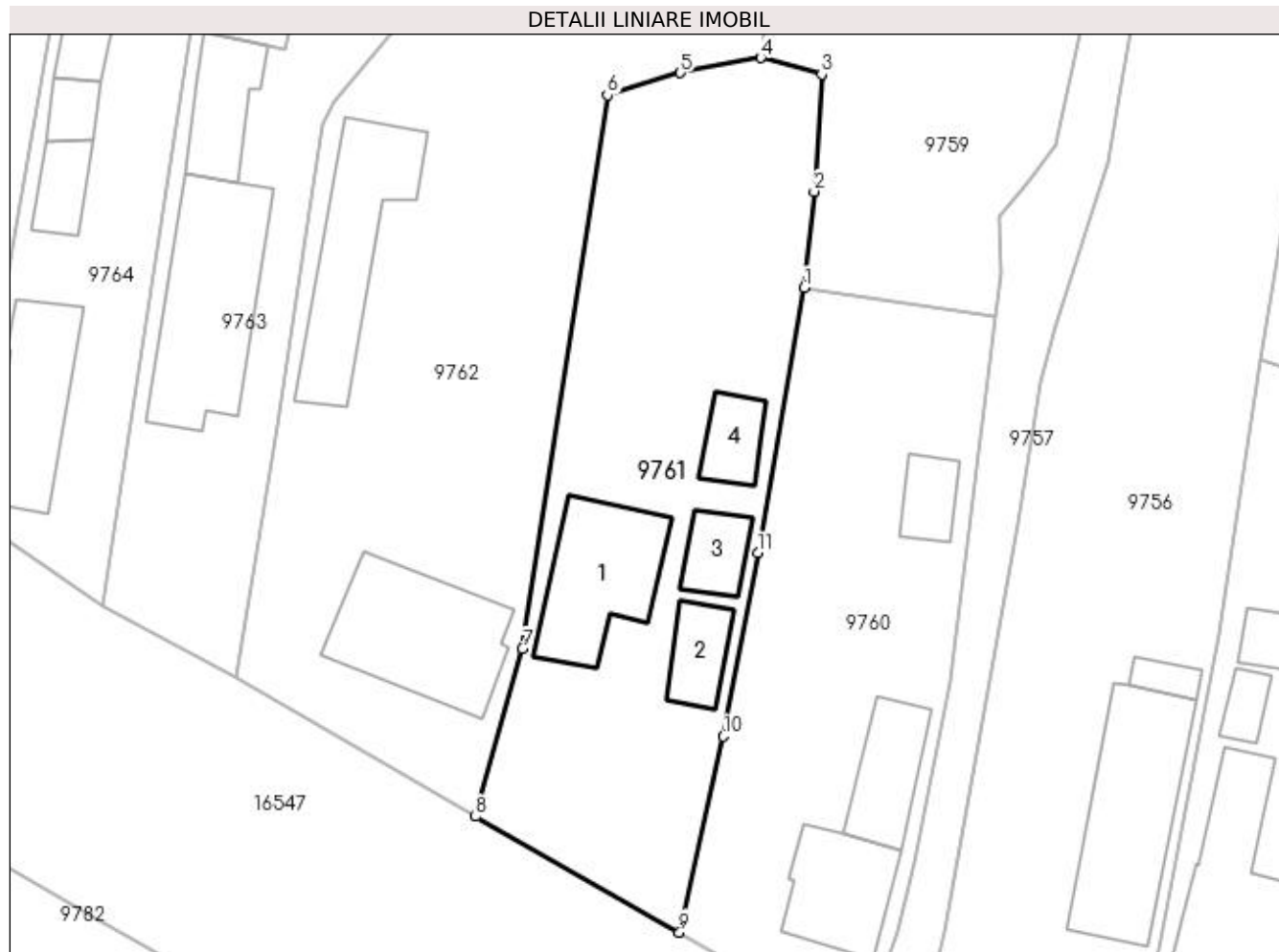
Inscrieri privind dezmembramintele dreptului de proprietate, drepturi reale de garanție și sarcini	Referințe
NU SUNT	

## Anexa Nr. 1 La Partea I

## Teren

Nr cadastral	Suprafața (mp)*	Observații / Referințe
	Din acte: 893 Masurata: 927	

\* Suprafața este determinată în planul de proiecție Stereo 70.



## Date referitoare la teren

Crt	Categorie folosință	Intra vilan	Suprafața (mp)	Tarla	Parcelă	Nr. topo	Observații / Referințe
1	curți constructii	DA	927	10	189	-	

## Date referitoare la construcții

Crt	Număr	Destinație construcție	Supraf. (mp)	Situație juridică	Observații / Referințe
A1.1		construcții de locuințe	77	Cu acte	Nr. niveluri:1; S. construita la sol:77 mp; CONSTRUITA DIN CARAMIDA, ACOPERITA CU TABLA
A1.2		construcții anexa	27	Cu acte	Nr. niveluri:1; S. construita la sol:27 mp; ANEXA
A1.3		construcții anexa	25	Cu acte	Nr. niveluri:1; S. construita la sol:25 mp; ANEXA
A1.4		construcții anexa	25	Cu acte	Nr. niveluri:1; S. construita la sol:25 mp; ANEXA

## Lungime Segmente

1) Valorile lungimilor segmentelor sunt obținute din proiecție în plan.

Punct început	X / Y	Punct sfârșit	X / Y	Lungime segment (** (m))
1	428.212,698 295.492,646	2	428.213,444 295.499,582	6.976

Punct început	X / Y	Punct sfârșit	X / Y	Lungime segment (** (m)
2	428.213,444 295.499,582	3	428.213,967 295.508,007	8.441
3	428.213,967 295.508,007	4	428.209,591 295.509,21	4.538
4	428.209,591 295.509,21	5	428.203,8 295.508,137	5.89
5	428.203,8 295.508,137	6	428.198,536 295.506,515	5.508
6	428.198,536 295.506,515	7	428.192,415 295.466,649	40.333
7	428.192,415 295.466,649	8	428.189,06 295.454,569	12.537
8	428.189,06 295.454,569	9	428.203,735 295.446,232	16.878
9	428.203,735 295.446,232	10	428.206,886 295.460,347	14.463
10	428.206,886 295.460,347	11	428.209,37 295.473,547	13.432
11	428.209,37 295.473,547	1	428.212,698 295.492,646	19.387

\*\* Lungimile segmentelor sunt determinate în planul de proiecție Stereo 70 și sunt rotunjite la 1 milimetru.

\*\*\* Distanța dintre puncte este formată din segmente cumulate ce sunt mai mici decât valoarea 1 milimetru.





**DATE DESPRE IMOBILUL NR. 9762**

Oficiul de Cadastru și Publicitate Imobiliară DOLJ  
Biroul de Cadastru și Publicitate Imobiliară Craiova

**A. Partea I. Descrierea imobilului**

TEREN Intravilan

Adresa: Loc. Zanoaga, Nr. 16, Jud. Dolj, T10, P188, 188/1, 188/2

Nr. Crt	Nr cadastral Nr. topografic	Suprafața* (mp)	Observații / Referințe
A1		Din acte: 4.700 Masurata: 5.248	Sector cadastral:24 Teren neimpregmuit;

**Construcții**

Crt	Nr cadastral Nr. topografic	Adresa	Observații / Referințe
A1.1		Loc. Zanoaga, Jud. Dolj	Nr. niveluri:1; S. construita la sol:98 mp; CONSTRUITA DIN CARAMIDA, ACOPERITA CU TABLA
A1.2		Loc. Zanoaga, Jud. Dolj	Nr. niveluri:1; S. construita la sol:90 mp; ANEXA

**B. Partea II. Proprietari și acte**

Inscrieri privitoare la dreptul de proprietate și alte drepturi reale		Referințe
/		
Act Notarial nr. APV AUT NR 789, din 15/03/2005 emis de BNP DEFTA EMIL;		
B1	Intabulare, drept de PROPRIETATE, dobandit prin lesire Din Indiviziune, cota actuala 4700/5280, cota initiala 4700/5280 1) GHITA IOAN	A1
Act Normativ nr. LEGEA 7, din 13/03/1996 emis de GUVERNUL ROMANIEI;		
B2	Intabulare, drept de PROPRIETATE, dobandit prin Lege, cota actuala 1/1, cota initiala 1/1 1) GHITA IOAN	A1.1, A1.2
B3	Inscrierea posesiei, drept de PROPRIETATE, dobandit prin Constituire, cota actuala 580/5280, cota initiala 580/5280 1) GHITA IOAN	A1

**C. Partea III. SARCINI .**

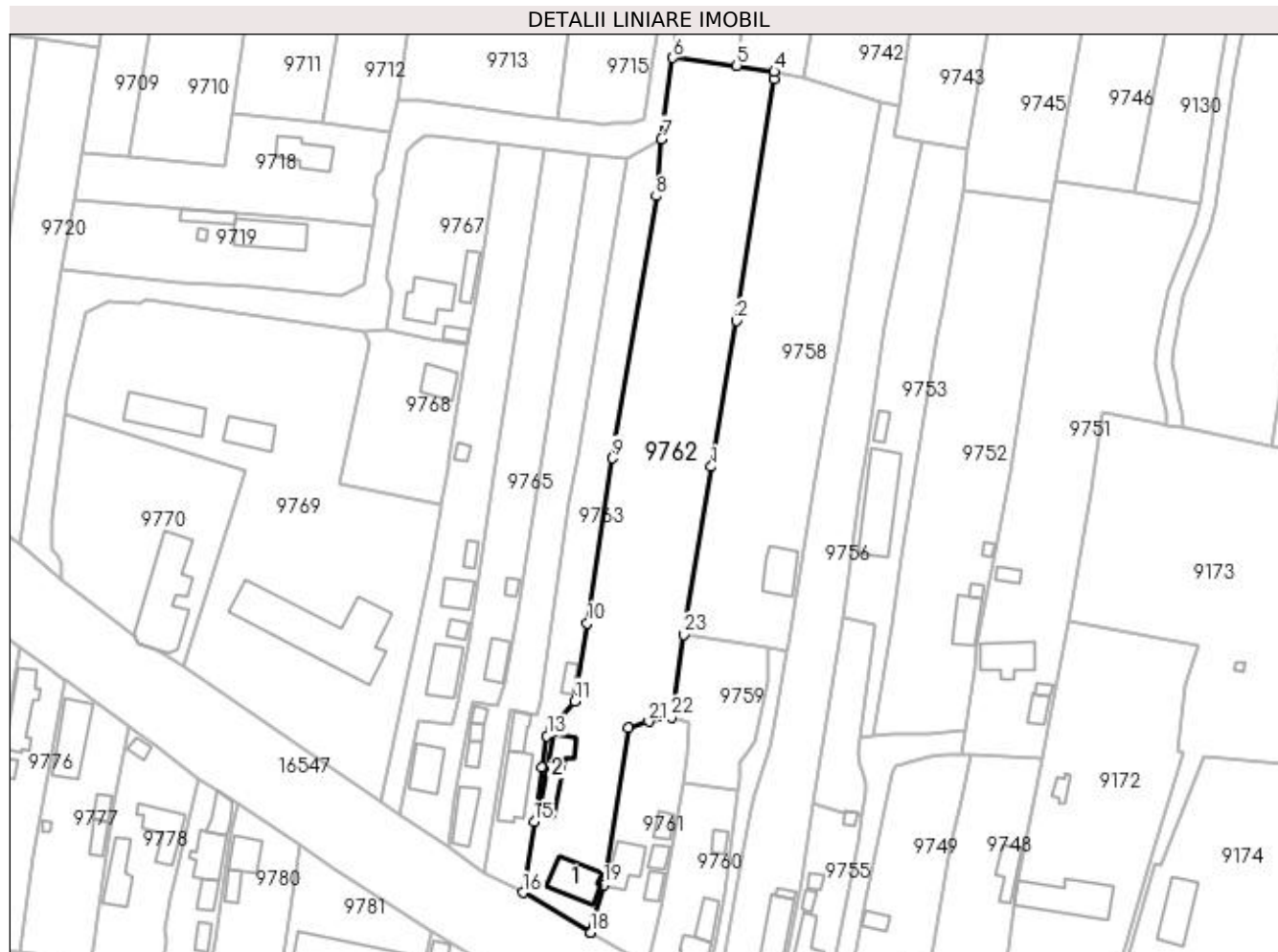
Inscrieri privind dezmembramintele dreptului de proprietate, drepturi reale de garanție și sarcini	Referințe
NU SUNT	

## Anexa Nr. 1 La Partea I

## Teren

Nr cadastral	Suprafața (mp)*	Observații / Referințe
	Din acte: 4.700 Masurata: 5.248	

\* Suprafața este determinată în planul de proiecție Stereo 70.



## Date referitoare la teren

Crt	Categorie folosință	Intra vilan	Suprafața (mp)	Tarla	Parcelă	Nr. topo	Observații / Referințe
1	curți construcții	DA	800	10	188	-	
2	vie	DA	1.302	10	188/1	-	
3	arabil	DA	3.146	10	188/2	-	

## Date referitoare la construcții

Crt	Număr	Destinație construcție	Supraf. (mp)	Situație juridică	Observații / Referințe
A1.1		construcții de locuințe	98	Cu acte	Nr. niveluri:1; S. construita la sol:98 mp; CONSTRUITA DIN CARAMIDA, ACOPERITA CU TABLA
A1.2		construcții anexa	90	Cu acte	Nr. niveluri:1; S. construita la sol:90 mp; ANEXA

## Lungime Segmente

1) Valorile lungimilor segmentelor sunt obținute din proiecție în plan.

Punct început	X / Y	Punct sfârșit	X / Y	Lungime segment (** (m)
1	428.219,748 295.572,881	2	428.226,122 295.609,984	37.647

Punct început	X / Y	Punct sfârșit	X / Y	Lungime segment (** (m)
2	428.226,122 295.609,984	3	428.235,754 295.671,437	62.203

Punct început	X / Y	Punct sfârșit	X / Y	Lungime segment (** (m))
3	428.235,754 295.671,437	4	428.235,729 295.673,247	1.81
5	428.226,15 295.674,793	6	428.209,921 295.676,771	16.35
7	428.207,035 295.656,131	8	428.205,703 295.641,626	14.566
9	428.194,646 295.575,019	10	428.188,225 295.533,126	42.382
11	428.184,995 295.513,337	12	428.178,828 295.506,016	9.572
13	428.177,968 295.504,442	14	428.176,793 295.496,415	8.113
15	428.174,731 295.482,676	16	428.171,814 295.464,643	18.267
17	428.188,801 295.454,714	18	428.189,06 295.454,569	0.296
19	428.192,415 295.466,649	20	428.198,536 295.506,515	40.333
21	428.203,8 295.508,137	22	428.209,591 295.509,21	5.89
23	428.212,685 295.530,253	1	428.219,748 295.572,881	43.209

Punct început	X / Y	Punct sfârșit	X / Y	Lungime segment (** (m))
4	428.235,729 295.673,247	5	428.226,15 295.674,793	9.702
6	428.209,921 295.676,771	7	428.207,035 295.656,131	20.841
8	428.205,703 295.641,626	9	428.194,646 295.575,019	67.519
10	428.188,225 295.533,126	11	428.184,995 295.513,337	20.051
12	428.178,828 295.506,016	13	428.177,968 295.504,442	1.794
14	428.176,793 295.496,415	15	428.174,731 295.482,676	13.892
16	428.171,814 295.464,643	17	428.188,801 295.454,714	19.676
18	428.189,06 295.454,569	19	428.192,415 295.466,649	12.537
20	428.198,536 295.506,515	21	428.203,8 295.508,137	5.508
22	428.209,591 295.509,21	23	428.212,685 295.530,253	21.269

\*\* Lungimile segmentelor sunt determinate în planul de proiecție Stereo 70 și sunt rotunjite la 1 milimetru.

\*\*\* Distanța dintre puncte este formată din segmente cumulate ce sunt mai mici decât valoarea 1 milimetru.



**DATE DESPRE IMOBILUL NR. 9763**

Oficiul de Cadastru și Publicitate Imobiliară DOLJ  
Biroul de Cadastru și Publicitate Imobiliară Craiova

**A. Partea I. Descrierea imobilului**

TEREN Intravilan

Adresa: Loc. Zanoaga, Nr. 17, Jud. Dolj, T10, P187, 187/1 187/2

Nr. Crt	Nr cadastral Nr. topografic	Suprafața* (mp)	Observații / Referințe
A1		Din acte: 1.600 Masurata: 1.766	Sector cadastral:24 Teren neimpregmuit;

**Construcții**

Crt	Nr cadastral Nr. topografic	Adresa	Observații / Referințe
A1.1		Loc. Zanoaga, Jud. Dolj	Nr. niveluri:1; S. construita la sol:112 mp; CONSTRUITA DIN CARAMIDA, ACOPERITA CU TABLA
A1.2		Loc. Zanoaga, Jud. Dolj	Nr. niveluri:1; S. construita la sol:42 mp; ANEXA
A1.3		Loc. Zanoaga, Jud. Dolj	Nr. niveluri:1; S. construita la sol:24 mp; ANEXA

**B. Partea II. Proprietari și acte**

Inscrieri privitoare la dreptul de proprietate și alte drepturi reale		Referințe
/		
Act Administrativ nr. TDP 507-58836, din 17/10/1995 emis de CONSILIUL JUDETEAN DOLJ;		
B1	Intabulare, drept de PROPRIETATE, dobandit prin Reconstituire, cota actuala 1600/1766, cota initiala 1600/1766 1) <b>MARINESCU MARIN</b> , LIPSĂ CNP	A1
Act Normativ nr. LEGEA 7, din 13/03/1996 emis de GUVERNUL ROMANIEI;		
B2	Intabulare, drept de PROPRIETATE, dobandit prin Lege, cota actuala 1/1, cota initiala 1/1 1) <b>MARINESCU MARIN</b> , LIPSĂ CNP	A1.1, A1.2, A1.3
B3	Inscrierea posesiei, drept de PROPRIETATE, dobandit prin Constituire, cota actuala 166/1766, cota initiala 166/1766 1) <b>MARINESCU MARIN</b> , LIPSĂ CNP	A1

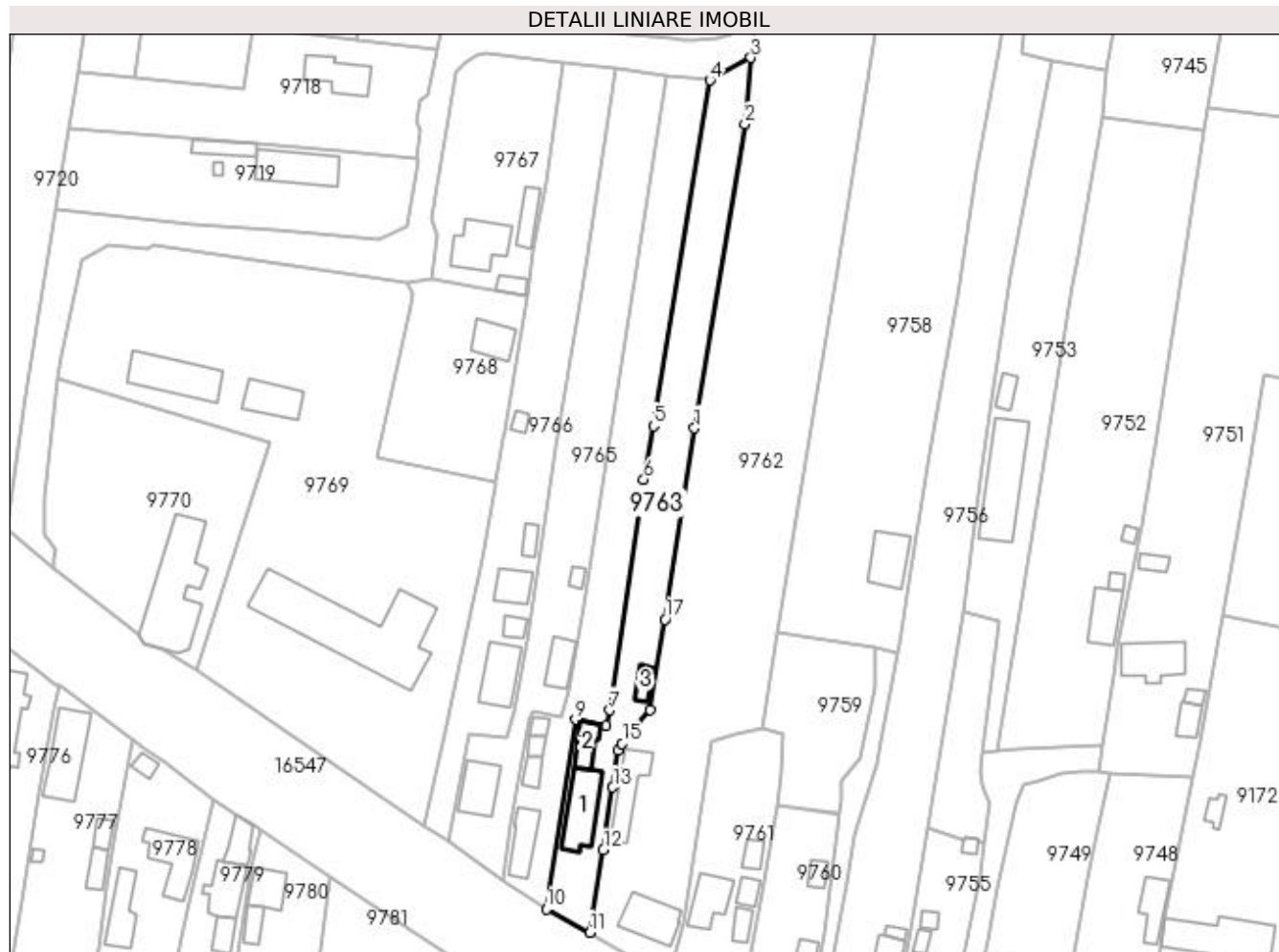
**C. Partea III. SARCINI .**

Inscrieri privind dezmembramintele dreptului de proprietate, drepturi reale de garanție și sarcini	Referințe
NU SUNT	

**Anexa Nr. 1 La Partea I****Teren**

Nr cadastral	Suprafața (mp)*	Observații / Referințe
	Din acte: 1.600 Masurata: 1.766	

\* Suprafața este determinată în planul de proiecție Stereo 70.

**Date referitoare la teren**

Crt	Categorie folosință	Intra vilan	Suprafața (mp)	Tarla	Parcelă	Nr. topo	Observații / Referințe
1	curți construcții	DA	600	10	187	-	
2	arabil	DA	1.166	10	187/1 187/2	-	

**Date referitoare la construcții**

Crt	Număr	Destinație construcție	Supraf. (mp)	Situație juridică	Observații / Referințe
A1.1		construcții de locuințe	112	Cu acte	Nr. niveluri:1; S. construita la sol:112 mp; CONSTRUITA DIN CARAMIDA, ACOPERITA CU TABLA
A1.2		construcții anexa	42	Cu acte	Nr. niveluri:1; S. construita la sol:42 mp; ANEXA
A1.3		construcții anexa	24	Cu acte	Nr. niveluri:1; S. construita la sol:24 mp; ANEXA

**Lungime Segmente**

1) Valorile lungimilor segmentelor sunt obținute din proiecție în plan.

Punct început	X / Y	Punct sfârșit	X / Y	Lungime segment (** (m))
1	428.194,646 295.575,019	2	428.205,703 295.641,626	67.519

Punct început	X / Y	Punct sfârșit	X / Y	Lungime segment (** (m)
2	428.205,703 295.641,626	3	428.207,035 295.656,131	14.566
3	428.207,035 295.656,131	4	428.198,078 295.651,219	10.215
4	428.198,078 295.651,219	5	428.185,681 295.575,505	76.722
5	428.185,681 295.575,505	6	428.183,545 295.563,836	11.863
6	428.183,545 295.563,836	7	428.176,118 295.513,298	51.081
7	428.176,118 295.513,298	8	428.175,358 295.509,835	3.545
8	428.175,358 295.509,835	9	428.168,616 295.511,238	6.887
9	428.168,616 295.511,238	10	428.162,225 295.469,786	41.942
10	428.162,225 295.469,786	11	428.171,814 295.464,643	10.881
11	428.171,814 295.464,643	12	428.174,731 295.482,676	18.267
12	428.174,731 295.482,676	13	428.176,793 295.496,415	13.892
13	428.176,793 295.496,415	14	428.177,968 295.504,442	8.113
14	428.177,968 295.504,442	15	428.178,828 295.506,016	1.794
15	428.178,828 295.506,016	16	428.184,995 295.513,337	9.572
16	428.184,995 295.513,337	17	428.188,225 295.533,126	20.051
17	428.188,225 295.533,126	1	428.194,646 295.575,019	42.382

\*\* Lungimile segmentelor sunt determinate în planul de proiecție Stereo 70 și sunt rotunjite la 1 milimetru.

\*\*\* Distanța dintre puncte este formată din segmente cumulate ce sunt mai mici decât valoarea 1 milimetru.





**DATE DESPRE IMOBILUL NR. 9764**

Oficiul de Cadastru și Publicitate Imobiliară DOLJ  
Biroul de Cadastru și Publicitate Imobiliară Craiova

**A. Partea I. Descrierea imobilului**

TEREN Intravilan

Adresa: Loc. Zanoaga, Nr. 18, Jud. Dolj, T10, P186, 186/2, 186/1

Nr. Crt	Nr cadastral Nr. topografic	Suprafața* (mp)	Observații / Referințe
A1		Din acte: 1.264 Masurata: 1.708	Sector cadastral:24 Teren neimpregmuit;

**Construcții**

Crt	Nr cadastral Nr. topografic	Adresa	Observații / Referințe
A1.1		Loc. Zanoaga, Jud. Dolj	Nr. niveluri:2; S. construita la sol:70 mp; CONSTRUITA DIN CARAMIDA, ACOPERITA CU TABLA
A1.2		Loc. Zanoaga, Jud. Dolj	Nr. niveluri:1; S. construita la sol:23 mp; ANEXA
A1.3		Loc. Zanoaga, Jud. Dolj	Nr. niveluri:1; S. construita la sol:15 mp; ANEXA
A1.4		Loc. Zanoaga, Jud. Dolj	Nr. niveluri:1; S. construita la sol:14 mp; ANEXA

**B. Partea II. Proprietari și acte**

Inscrieri privitoare la dreptul de proprietate și alte drepturi reale		Referințe
/		
Act Administrativ nr. TDP 1103-48053, din 06/05/1997 emis de CONSILIUL JUDETEAN DOLJ;		
B1	Intabulare, drept de PROPRIETATE, dobandit prin Reconstituire, cota actuala 1264/1708, cota initiala 1264/1708 1) MARINESCU SILVIA, LIPSĂ CNP 2) MARINESCU VICTORIA, LIPSĂ CNP	A1
Act Normativ nr. LEGEA 7, din 13/03/1996 emis de GUVERNUL ROMANIEI;		
B2	Intabulare, drept de PROPRIETATE, dobandit prin Lege, cota actuala 1/1, cota initiala 1/1 1) MARINESCU SILVIA, LIPSĂ CNP 2) MARINESCU VICTORIA, LIPSĂ CNP	A1.1, A1.2, A1.3, A1.4
B3	Inscrierea posesiei, drept de PROPRIETATE, dobandit prin Constituire, cota actuala 444/1708, cota initiala 444/1708 1) MARINESCU SILVIA, LIPSĂ CNP 2) MARINESCU VICTORIA, LIPSĂ CNP	A1

**C. Partea III. SARCINI .**

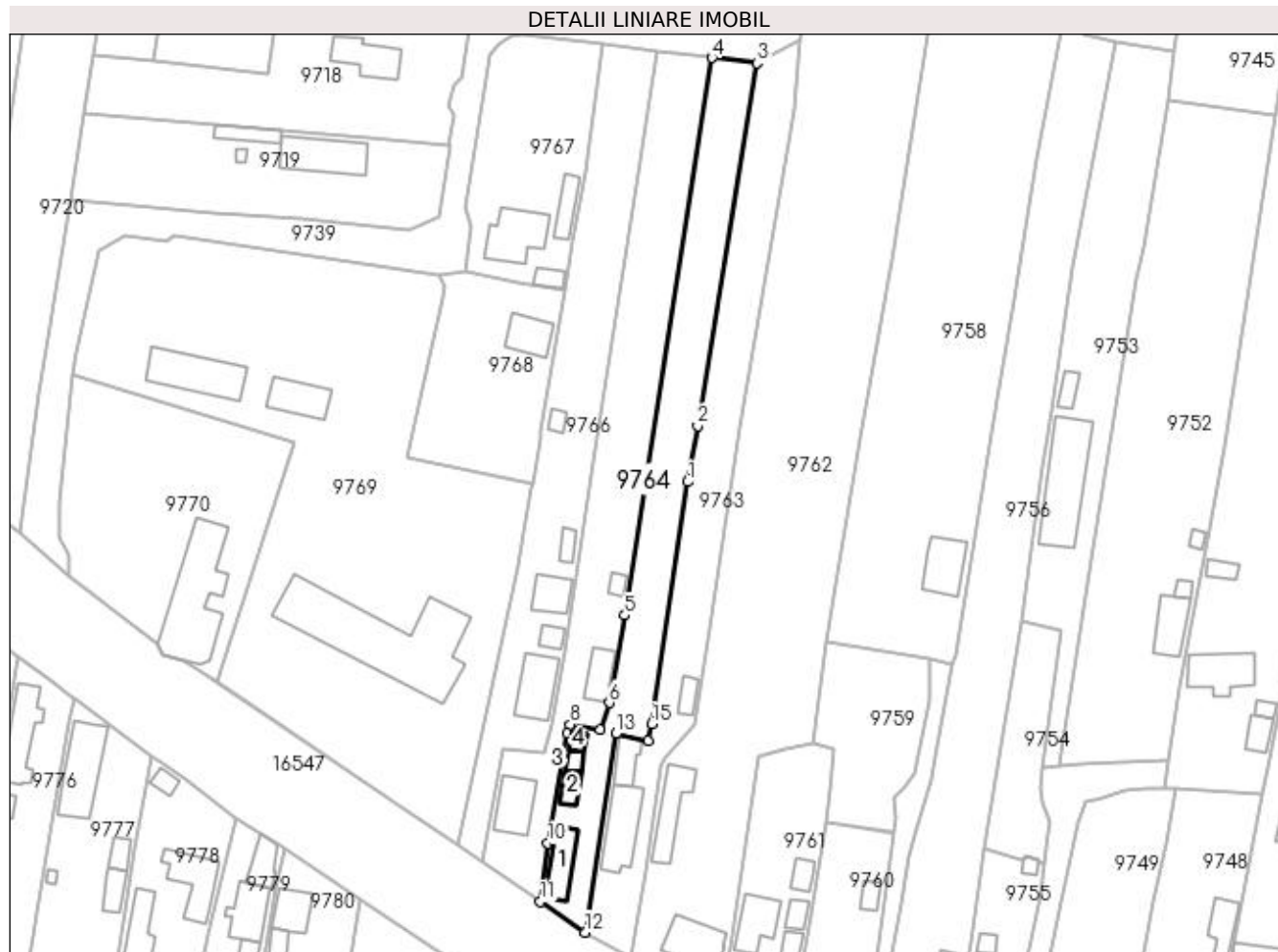
Inscrieri privind dezmembramintele dreptului de proprietate, drepturi reale de garanție și sarcini	Referințe
NU SUNT	

## Anexa Nr. 1 La Partea I

## Teren

Nr cadastral	Suprafața (mp)*	Observații / Referințe
	Din acte: 1.264 Masurata: 1.708	

\* Suprafața este determinată în planul de proiecție Stereo 70.



## Date referitoare la teren

Crt	Categorie folosință	Intra vilan	Suprafața (mp)	Tarla	Parcelă	Nr. topo	Observații / Referințe
1	curți construcții	DA	400	10	186	-	
2	vie	DA	396	10	186/2	-	
3	arabil	DA	912	10	186/1	-	

## Date referitoare la construcții

Crt	Număr	Destinație construcție	Supraf. (mp)	Situație juridică	Observații / Referințe
A1.1		construcții de locuințe	70	Cu acte	Nr. niveluri:2; S. construita la sol:70 mp; CONSTRUITA DIN CARAMIDA, ACOPERITA CU TABLA
A1.2		construcții anexa	23	Cu acte	Nr. niveluri:1; S. construita la sol:23 mp; ANEXA
A1.3		construcții anexa	15	Cu acte	Nr. niveluri:1; S. construita la sol:15 mp; ANEXA
A1.4		construcții anexa	14	Cu acte	Nr. niveluri:1; S. construita la sol:14 mp; ANEXA

**Lungime Segmente**

1) Valorile lungimilor segmentelor sunt obținute din proiecție în plan.

Punct început	X / Y	Punct sfârșit	X / Y	Lungime segment (** (m)
1	428.183,545 295.563,836	2	428.185,681 295.575,505	11.863
2	428.185,681 295.575,505	3	428.198,078 295.651,219	76.722
3	428.198,078 295.651,219	4	428.188,677 295.652,296	9.462
4	428.188,677 295.652,296	5	428.170,446 295.535,977	117.739
5	428.170,446 295.535,977	6	428.167,23 295.517,707	18.552
6	428.167,23 295.517,707	7	428.165,412 295.512,011	5.979
7	428.165,412 295.512,011	8	428.159,127 295.513,136	6.385
8	428.159,127 295.513,136	9	428.158,466 295.511,23	2.017
9	428.158,466 295.511,23	10	428.154,45 295.488,395	23.185
10	428.154,45 295.488,395	11	428.152,827 295.476,2	12.302
11	428.152,827 295.476,2	12	428.162,225 295.469,786	11.378
12	428.162,225 295.469,786	13	428.168,616 295.511,238	41.942
13	428.168,616 295.511,238	14	428.175,358 295.509,835	6.887
14	428.175,358 295.509,835	15	428.176,118 295.513,298	3.545
15	428.176,118 295.513,298	1	428.183,545 295.563,836	51.081

\*\* Lungimile segmentelor sunt determinate în planul de proiecție Stereo 70 și sunt rotunjite la 1 milimetru.

\*\*\* Distanța dintre puncte este formată din segmente cumulate ce sunt mai mici decât valoarea 1 milimetru.



**DATE DESPRE IMOBILUL NR. 9765**

Oficiul de Cadastru și Publicitate Imobiliară DOLJ  
Biroul de Cadastru și Publicitate Imobiliară Craiova

**A. Partea I. Descrierea imobilului**

TEREN Intravilan

Adresa: Loc. Zanoaga, Nr. 19, Jud. Dolj, T10, P185, 185/1 185/2

Nr. Crt	Nr cadastral Nr. topografic	Suprafața* (mp)	Observații / Referințe
A1		Din acte: 1.975 Masurata: 1.978	Sector cadastral:24 Teren imprejmuit;

**Construcții**

Crt	Nr cadastral Nr. topografic	Adresa	Observații / Referințe
A1.1		Loc. Zanoaga, Jud. Dolj	Nr. niveluri:1; S. construita la sol:83 mp; CONSTRUITA DIN CARAMIDA, ACOPERITA CU TABLA
A1.2		Loc. Zanoaga, Jud. Dolj	Nr. niveluri:1; S. construita la sol:52 mp; ANEXA
A1.3		Loc. Zanoaga, Jud. Dolj	Nr. niveluri:1; S. construita la sol:14 mp; ANEXA

**B. Partea II. Proprietari și acte**

Inscrieri privitoare la dreptul de proprietate și alte drepturi reale	Referințe
/	
Act Notarial nr. CM 153, din 21/06/2007 emis de BNP CERNOBAI CLAUDIU-EMIL;	
B1	Intabulare, drept de PROPRIETATE, dobandit prin Succesiune, cota actuala 1/1, cota initiala 1/1 1) UTA ECATERINA
Act Normativ nr. LEGEA 7, din 13/03/1996 emis de GUVERNUL ROMANIEI;	
B2	Intabulare, drept de PROPRIETATE, dobandit prin Lege, cota actuala 1/1, cota initiala 1/1 1) UTA ECATERINA

**C. Partea III. SARCINI .**

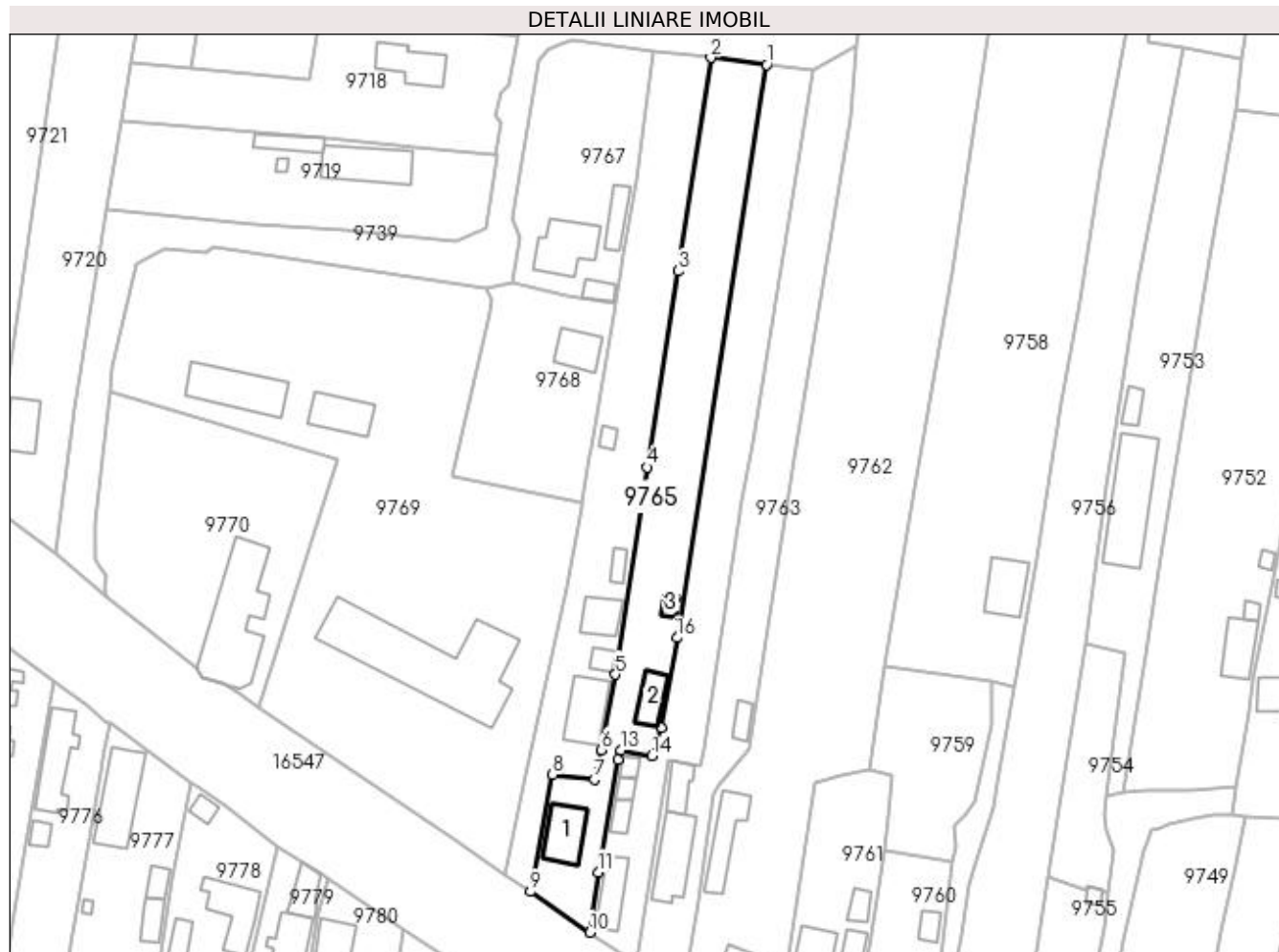
Inscrieri privind dezmembramintele dreptului de proprietate, drepturi reale de garanție și sarcini	Referințe
NU SUNT	

## Anexa Nr. 1 La Partea I

## Teren

Nr cadastral	Suprafața (mp)*	Observații / Referințe
	Din acte: 1.975 Masurata: 1.978	

\* Suprafața este determinată în planul de proiecție Stereo 70.



## Date referitoare la teren

Crt	Categorie folosință	Intra vilan	Suprafața (mp)	Tarla	Parcelă	Nr. topo	Observații / Referințe
1	curți constructii	DA	1.088	10	185	-	
2	vie	DA	890	10	185/1 185/2	-	

## Date referitoare la construcții

Crt	Număr	Destinație construcție	Supraf. (mp)	Situație juridică	Observații / Referințe
A1.1		construcții de locuințe	83	Cu acte	Nr. niveluri:1; S. construita la sol:83 mp; CONSTRUITA DIN CARAMIDA, ACOPERITA CU TABLA
A1.2		construcții anexa	52	Cu acte	Nr. niveluri:1; S. construita la sol:52 mp; ANEXA
A1.3		construcții anexa	14	Cu acte	Nr. niveluri:1; S. construita la sol:14 mp; ANEXA

## Lungime Segmente

1) Valorile lungimilor segmentelor sunt obținute din proiecție în plan.

Punct început	X / Y	Punct sfârșit	X / Y	Lungime segment (** (m)
1	428.188,677 295.652,296	2	428.177,308 295.653,673	11.452

Punct început	X / Y	Punct sfârșit	X / Y	Lungime segment (** (m)
2	428.177,308 295.653,673	3	428.170,657 295.610,368	43.813
3	428.170,657 295.610,368	4	428.164,363 295.570,578	40.285
4	428.164,363 295.570,578	5	428.157,981 295.528,558	42.502
5	428.157,981 295.528,558	6	428.155,14 295.513,225	15.594
6	428.155,14 295.513,225	7	428.153,67 295.507,295	6.11
7	428.153,67 295.507,295	8	428.145,215 295.508,201	8.503
8	428.145,215 295.508,201	9	428.140,723 295.484,462	24.161
9	428.140,723 295.484,462	10	428.152,827 295.476,2	14.655
10	428.152,827 295.476,2	11	428.154,45 295.488,395	12.302
11	428.154,45 295.488,395	12	428.158,466 295.511,23	23.185
12	428.158,466 295.511,23	13	428.159,127 295.513,136	2.017
13	428.159,127 295.513,136	14	428.165,412 295.512,011	6.385
14	428.165,412 295.512,011	15	428.167,23 295.517,707	5.979
15	428.167,23 295.517,707	16	428.170,446 295.535,977	18.552
16	428.170,446 295.535,977	1	428.188,677 295.652,296	117.739

\*\* Lungimile segmentelor sunt determinate în planul de proiecție Stereo 70 și sunt rotunjite la 1 milimetru.

\*\*\* Distanța dintre puncte este formată din segmente cumulate ce sunt mai mici decât valoarea 1 milimetru.





**DATE DESPRE IMOBILUL NR. 9766**

Oficiul de Cadastru și Publicitate Imobiliară DOLJ  
Biroul de Cadastru și Publicitate Imobiliară Craiova

**A. Partea I. Descrierea imobilului**

TEREN Intravilan

Adresa: Loc. Zanoaga, Nr. 20, Jud. Dolj, T10, P184, 184/2, 184/1

Nr. Crt	Nr cadastral Nr. topografic	Suprafața* (mp)	Observații / Referințe
A1		Din acte: 1.975 Masurata: 1.923	Sector cadastral:24 Teren imprejmuit;

**Construcții**

Crt	Nr cadastral Nr. topografic	Adresa	Observații / Referințe
A1.1		Loc. Zanoaga, Jud. Dolj	Nr. niveluri:1; S. construita la sol:96 mp; CONSTRUITA DIN CARAMIDA, ACOPERITA CU TABLA
A1.2		Loc. Zanoaga, Jud. Dolj	Nr. niveluri:1; S. construita la sol:21 mp; ANEXA
A1.3		Loc. Zanoaga, Jud. Dolj	Nr. niveluri:1; S. construita la sol:54 mp; ANEXA
A1.4		Loc. Zanoaga, Jud. Dolj	Nr. niveluri:1; S. construita la sol:19 mp; ANEXA
A1.5		Loc. Zanoaga, Jud. Dolj	Nr. niveluri:1; S. construita la sol:13 mp; ANEXA

**B. Partea II. Proprietari și acte**

Inscrieri privitoare la dreptul de proprietate și alte drepturi reale		Referințe
/		
Act Notarial nr. APV AUT NR 207, din 23/01/2019 emis de BNP DUMITRICA ANCA-COSTINA;		
B1	Intabulare, drept de PROPRIETATE, dobandit prin lesire Din Indiviziune, cota actuala 1/1, cota initiala 1/1 1) FLOREA LAURA IONELA	A1
Act Notarial nr. CM 43, din 09/11/2018 emis de BNP IONASCU NICOLAE;		
B2	Intabulare, drept de PROPRIETATE, dobandit prin Succesiune, cota actuala 1/1, cota initiala 1/1 1) FLOREA LAURA IONELA	A1.1, A1.2, A1.3
Act Normativ nr. LEGEA 7, din 13/03/1996 emis de GUVERNUL ROMANIEI;		
B3	Intabulare, drept de PROPRIETATE, dobandit prin Lege, cota actuala 1/1, cota initiala 1/1 1) FLOREA LAURA IONELA	A1.4, A1.5

**C. Partea III. SARCINI .**

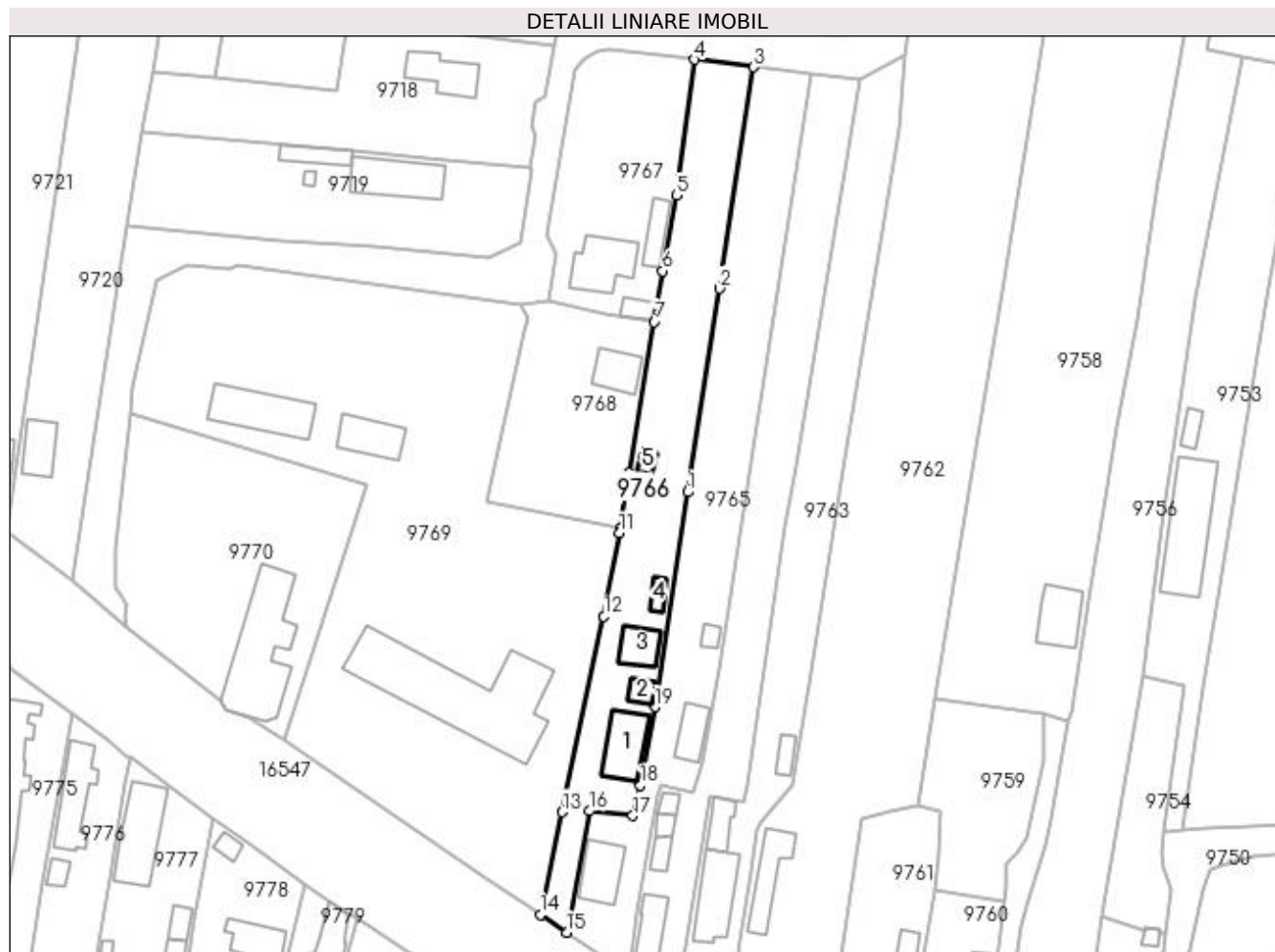
Inscrieri privind dezmembramintele dreptului de proprietate, drepturi reale de garanție și sarcini	Referințe
NU SUNT	

## Anexa Nr. 1 La Partea I

## Teren

Nr cadastral	Suprafața (mp)*	Observații / Referințe
	Din acte: 1.975 Masurata: 1.923	

\* Suprafața este determinată în planul de proiecție Stereo 70.



## Date referitoare la teren

Crt	Categorie folosință	Intra vilan	Suprafața (mp)	Tarla	Parcelă	Nr. topo	Observații / Referințe
1	curți constructii	DA	1.167	10	184	-	
2	vie	DA	308	10	184/2	-	
3	arabil	DA	448	10	184/1	-	

## Date referitoare la construcții

Crt	Număr	Destinație construcție	Supraf. (mp)	Situație juridică	Observații / Referințe
A1.1		construcții de locuințe	96	Cu acte	Nr. niveluri:1; S. construita la sol:96 mp; CONSTRUITA DIN CARAMIDA, ACOPERITA CU TABLA
A1.2		construcții anexa	21	Cu acte	Nr. niveluri:1; S. construita la sol:21 mp; ANEXA
A1.3		construcții anexa	54	Cu acte	Nr. niveluri:1; S. construita la sol:54 mp; ANEXA
A1.4		construcții anexa	19	Cu acte	Nr. niveluri:1; S. construita la sol:19 mp; ANEXA
A1.5		construcții anexa	13	Cu acte	Nr. niveluri:1; S. construita la sol:13 mp; ANEXA

**Lungime Segmente**

1) Valorile lungimilor segmentelor sunt obținute din proiecție în plan.

Punct început	X / Y	Punct sfârșit	X / Y	Lungime segment (** (m)
1	428.164,363 295.570,578	2	428.170,657 295.610,368	40.285
2	428.170,657 295.610,368	3	428.177,308 295.653,673	43.813
3	428.177,308 295.653,673	4	428.165,809 295.655,158	11.594
4	428.165,809 295.655,158	5	428.162,169 295.628,621	26.785
5	428.162,169 295.628,621	6	428.159,519 295.613,816	15.04
6	428.159,519 295.613,816	7	428.157,886 295.603,854	10.095
7	428.157,886 295.603,854	8	428.152,98 295.574,321	29.938
8	428.152,98 295.574,321	9	428.152,73 295.572,909	1.434
9	428.152,73 295.572,909	10	428.151,208 295.563,44	9.59
10	428.151,208 295.563,44	11	428.151,067 295.562,561	0.89
11	428.151,067 295.562,561	12	428.148,024 295.546,259	16.584
12	428.148,024 295.546,259	13	428.139,791 295.508,017	39.118
13	428.139,791 295.508,017	14	428.135,633 295.487,961	20.482
14	428.135,633 295.487,961	15	428.140,723 295.484,462	6.177
15	428.140,723 295.484,462	16	428.145,215 295.508,201	24.161
16	428.145,215 295.508,201	17	428.153,67 295.507,295	8.503
17	428.153,67 295.507,295	18	428.155,14 295.513,225	6.11
18	428.155,14 295.513,225	19	428.157,981 295.528,558	15.594
19	428.157,981 295.528,558	1	428.164,363 295.570,578	42.502

\*\* Lungimile segmentelor sunt determinate în planul de proiecție Stereo 70 și sunt rotunjite la 1 milimetru.

\*\*\* Distanța dintre puncte este formată din segmente cumulate ce sunt mai mici decât valoarea 1 milimetru.



**DATE DESPRE IMOBILUL NR. 9767**

Oficiul de Cadastru și Publicitate Imobiliară DOLJ  
Biroul de Cadastru și Publicitate Imobiliară Craiova

**A. Partea I. Descrierea imobilului**

TEREN Intravilan

Adresa: Loc. Zanoaga, Nr. 21, Jud. Dolj, T10, P216

Nr. Crt	Nr cadastral Nr. topografic	Suprafața* (mp)	Observații / Referințe
A1		Din acte: 1.000 Masurata: 1.158	Sector cadastral:24 Teren imprejmuit;

**Construcții**

Crt	Nr cadastral Nr. topografic	Adresa	Observații / Referințe
A1.1		Loc. Zanoaga, Jud. Dolj	Nr. niveluri:1; S. construita la sol:110 mp; CONSTRUITA DIN CARAMIDA, ACOPERITA CU TABLA
A1.2		Loc. Zanoaga, Jud. Dolj	Nr. niveluri:1; S. construita la sol:42 mp; ANEXA
A1.3		Loc. Zanoaga, Jud. Dolj	Nr. niveluri:1; S. construita la sol:22 mp; ANEXA

**B. Partea II. Proprietari și acte**

Inscrieri privitoare la dreptul de proprietate și alte drepturi reale	Referințe
/	
Hotarare Judecatoreasca nr. SC 1433, din 31/03/2008 emis de JUDECATORIA CARACAL;	
B1	Intabulare, drept de PROPRIETATE, dobandit prin Hotarare Judecatoreasca, cota actuala 1/1, cota initiala 1/1 1) STOICA MIRELA-LUMINITA
Act Normativ nr. LEGEA 7, din 13/03/1996 emis de GUVERNUL ROMANIEI;	
B2	Intabulare, drept de PROPRIETATE, dobandit prin Lege, cota actuala 1/1, cota initiala 1/1 1) STOICA MIRELA-LUMINITA

**C. Partea III. SARCINI .**

Inscrieri privind dezmembramintele dreptului de proprietate, drepturi reale de garanție și sarcini	Referințe
NU SUNT	

## Anexa Nr. 1 La Partea I

## Teren

Nr cadastral	Suprafața (mp)*	Observații / Referințe
	Din acte: 1.000 Masurata: 1.158	

\* Suprafața este determinată în planul de proiecție Stereo 70.



## Date referitoare la teren

Crt	Categorie folosință	Intravilan	Suprafața (mp)	Tarla	Parcelă	Nr. topo	Observații / Referințe
1	curți construcții	DA	800	10	216	-	
2	arabil	DA	358	10	216	-	

## Date referitoare la construcții

Crt	Număr	Destinație construcție	Supraf. (mp)	Situație juridică	Observații / Referințe
A1.1		construcții de locuințe	110	Cu acte	Nr. niveluri:1; S. construita la sol:110 mp; CONSTRUITA DIN CARAMIDA, ACOPERITA CU TABLA
A1.2		construcții anexa	42	Cu acte	Nr. niveluri:1; S. construita la sol:42 mp; ANEXA
A1.3		construcții anexa	22	Cu acte	Nr. niveluri:1; S. construita la sol:22 mp; ANEXA

## Lungime Segmente

1) Valorile lungimilor segmentelor sunt obținute din proiecție în plan.

Punct început	X / Y	Punct sfârșit	X / Y	Lungime segment (** (m))
1	428.162,169 295.628,621	2	428.165,809 295.655,158	26.785

Punct început	X / Y	Punct sfârșit	X / Y	Lungime segment (** (m)
2	428.165,809 295.655,158	3	428.149,129 295.657,104	16.793
3	428.149,129 295.657,104	4	428.146,793 295.656,689	2.373
4	428.146,793 295.656,689	5	428.144,321 295.655,228	2.871
5	428.144,321 295.655,228	6	428.142,413 295.653,02	2.918
6	428.142,413 295.653,02	7	428.137,019 295.620,996	32.475
7	428.137,019 295.620,996	8	428.138,496 295.617,032	4.23
8	428.138,496 295.617,032	9	428.137,046 295.607,862	9.284
9	428.137,046 295.607,862	10	428.148,263 295.605,474	11.468
10	428.148,263 295.605,474	11	428.157,886 295.603,854	9.759
11	428.157,886 295.603,854	12	428.159,519 295.613,816	10.095
12	428.159,519 295.613,816	1	428.162,169 295.628,621	15.04

\*\* Lungimile segmentelor sunt determinate în planul de proiecție Stereo 70 și sunt rotunjite la 1 milimetru.

\*\*\* Distanța dintre puncte este formată din segmente cumulate ce sunt mai mici decât valoarea 1 milimetru.





**DATE DESPRE IMOBILUL NR. 9768**

Oficiul de Cadastru și Publicitate Imobiliară DOLJ  
Biroul de Cadastru și Publicitate Imobiliară Craiova

**A. Partea I. Descrierea imobilului**

TEREN Intravilan

Adresa: Loc. Zanoaga, Nr. 22, Jud. Dolj, T10, REZERVA

Nr. Crt	Nr cadastral Nr. topografic	Suprafața* (mp)	Observații / Referințe
A1		1.040	Sector cadastral:24 Teren imprejmuit;

**Construcții**

Crt	Nr cadastral Nr. topografic	Adresa	Observații / Referințe
A1.1		Loc. Zanoaga, Jud. Dolj	Nr. niveluri:1; S. construita la sol:62 mp; CONSTRUITA DIN CARAMIDA, ACOPERITA CU TIGLA

**B. Partea II. Proprietari și acte**

Inscrieri privitoare la dreptul de proprietate și alte drepturi reale		Referințe
/		
Act Normativ nr. LEGEA 7, din 13/03/1996 emis de GUVERNUL ROMANIEI;		
B1	Inscrierea provizorie, drept de PROPRIETATE, dobandit prin Lege, cota actuala 1/1, cota initiala 1/1 1) NEIDENTIFICAT NEIDENTIFICAT	A1, A1.1

**C. Partea III. SARCINI .**

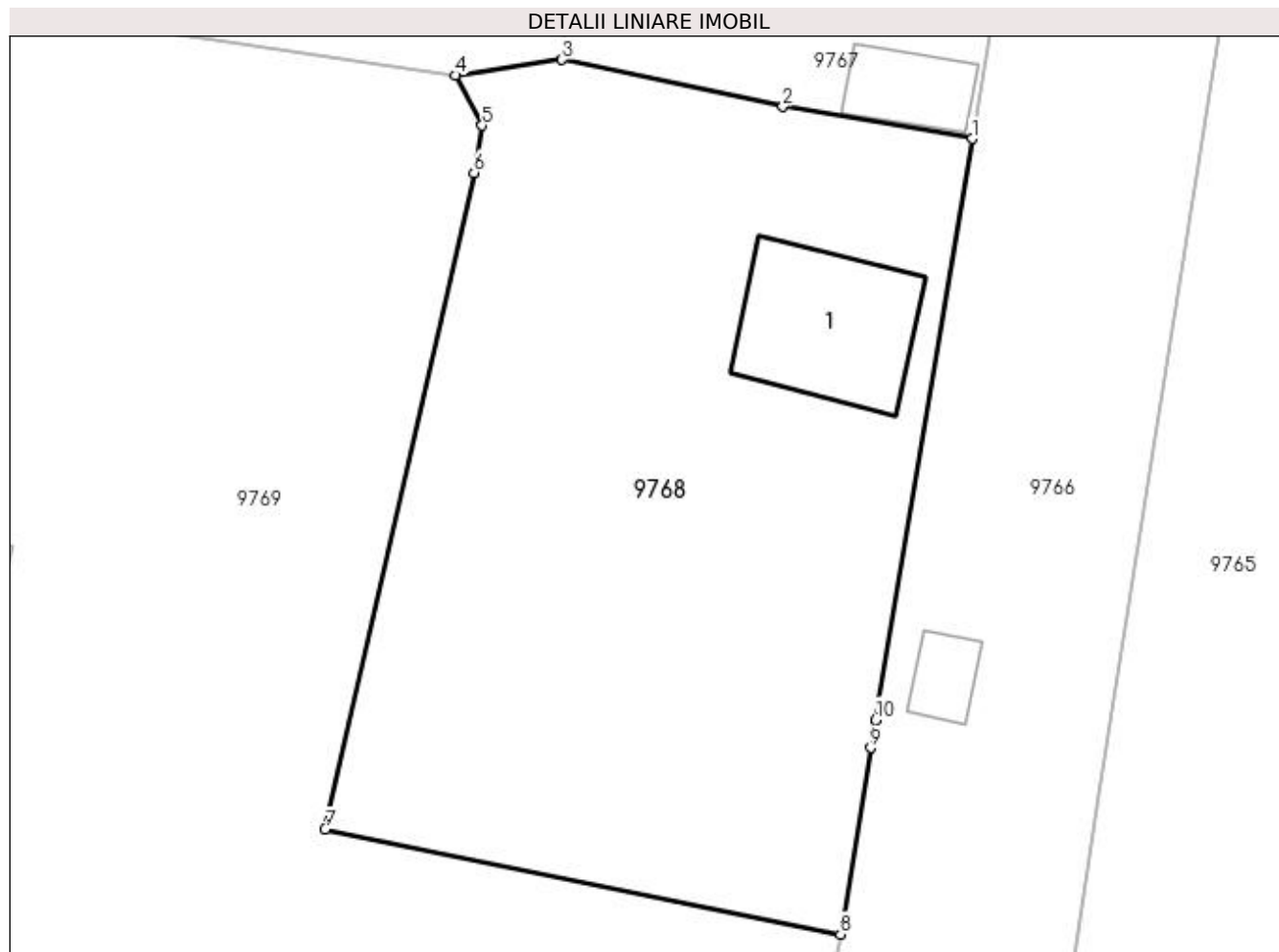
Inscrieri privind dezmembramintele dreptului de proprietate, drepturi reale de garanție și sarcini	Referințe
NU SUNT	

## Anexa Nr. 1 La Partea I

## Teren

Nr cadastral	Suprafața (mp)*	Observații / Referințe
	1.040	

\* Suprafața este determinată în planul de proiecție Stereo 70.



## Date referitoare la teren

Crt	Categorie folosință	Intra vilan	Suprafața (mp)	Tarla	Parcelă	Nr. topo	Observații / Referințe
1	curți construcții	DA	1.040	10	REZERVA	-	

## Date referitoare la construcții

Crt	Număr	Destinație construcție	Supraf. (mp)	Situație juridică	Observații / Referințe
A1.1		construcții de locuințe	62	Cu acte	Nr. niveluri:1; S. construita la sol:62 mp; CONSTRUITA DIN CARAMIDA, ACOPERITA CU TIGLA

## Lungime Segmente

1) Valorile lungimilor segmentelor sunt obținute din proiecție în plan.

Punct început	X / Y	Punct sfârșit	X / Y	Lungime segment (** (m)
1	428.157,886 295.603,854	2	428.148,263 295.605,474	9.759
2	428.148,263 295.605,474	3	428.137,046 295.607,862	11.468
3	428.137,046 295.607,862	4	428.131,654 295.607,068	5.45

Punct început	X / Y	Punct sfârșit	X / Y	Lungime segment (** (m)
4	428.131,654 295.607,068	5	428.133,0 295.604,515	2.886
5	428.133,0 295.604,515	6	428.132,576 295.602,121	2.431
6	428.132,576 295.602,121	7	428.125,016 295.568,773	34.195
7	428.125,016 295.568,773	8	428.151,208 295.563,44	26.73
8	428.151,208 295.563,44	9	428.152,73 295.572,909	9.59
9	428.152,73 295.572,909	10	428.152,98 295.574,321	1.434
10	428.152,98 295.574,321	1	428.157,886 295.603,854	29.938

\*\* Lungimile segmentelor sunt determinate în planul de proiecție Stereo 70 și sunt rotunjite la 1 milimetru.

\*\*\* Distanța dintre puncte este formată din segmente cumulate ce sunt mai mici decât valoarea 1 milimetru.



**DATE DESPRE IMOBILUL NR. 9769**

Oficiul de Cadastru și Publicitate Imobiliară DOLJ  
Biroul de Cadastru și Publicitate Imobiliară Craiova

**A. Partea I. Descrierea imobilului**

TEREN Intravilan

Adresa: Loc. Zanoaga, Nr. 24, Jud. Dolj, T10

Nr. Crt	Nr cadastral Nr. topografic	Suprafața* (mp)	Observații / Referințe
A1		6.117	Sector cadastral:24 Teren neimprijmit;

**Construcții**

Crt	Nr cadastral Nr. topografic	Adresa	Observații / Referințe
A1.1		Loc. Zanoaga, Jud. Dolj	Nr. niveluri:1; S. construita la sol:470 mp; SCOALA
A1.2		Loc. Zanoaga, Jud. Dolj	Nr. niveluri:1; S. construita la sol:82 mp; SALA SPORT
A1.3		Loc. Zanoaga, Jud. Dolj	Nr. niveluri:1; S. construita la sol:144 mp; ANEXA

**B. Partea II. Proprietari și acte**

Inscrieri privitoare la dreptul de proprietate și alte drepturi reale		Referințe
/		
Act Normativ nr. HG 965, din 05/09/2002 emis de GUVERNUL ROMANIEI (ANEXA NR. 57/2002);		
B1	Intabulare, drept de PROPRIETATE, dobandit prin Lege, cota actuala 1/1, cota initiala 1/1 1) COMUNA LEU - DOMENIUL PUBLIC, CIF:4553631	A1, A1.1, A1.2, A1.3

**C. Partea III. SARCINI .**

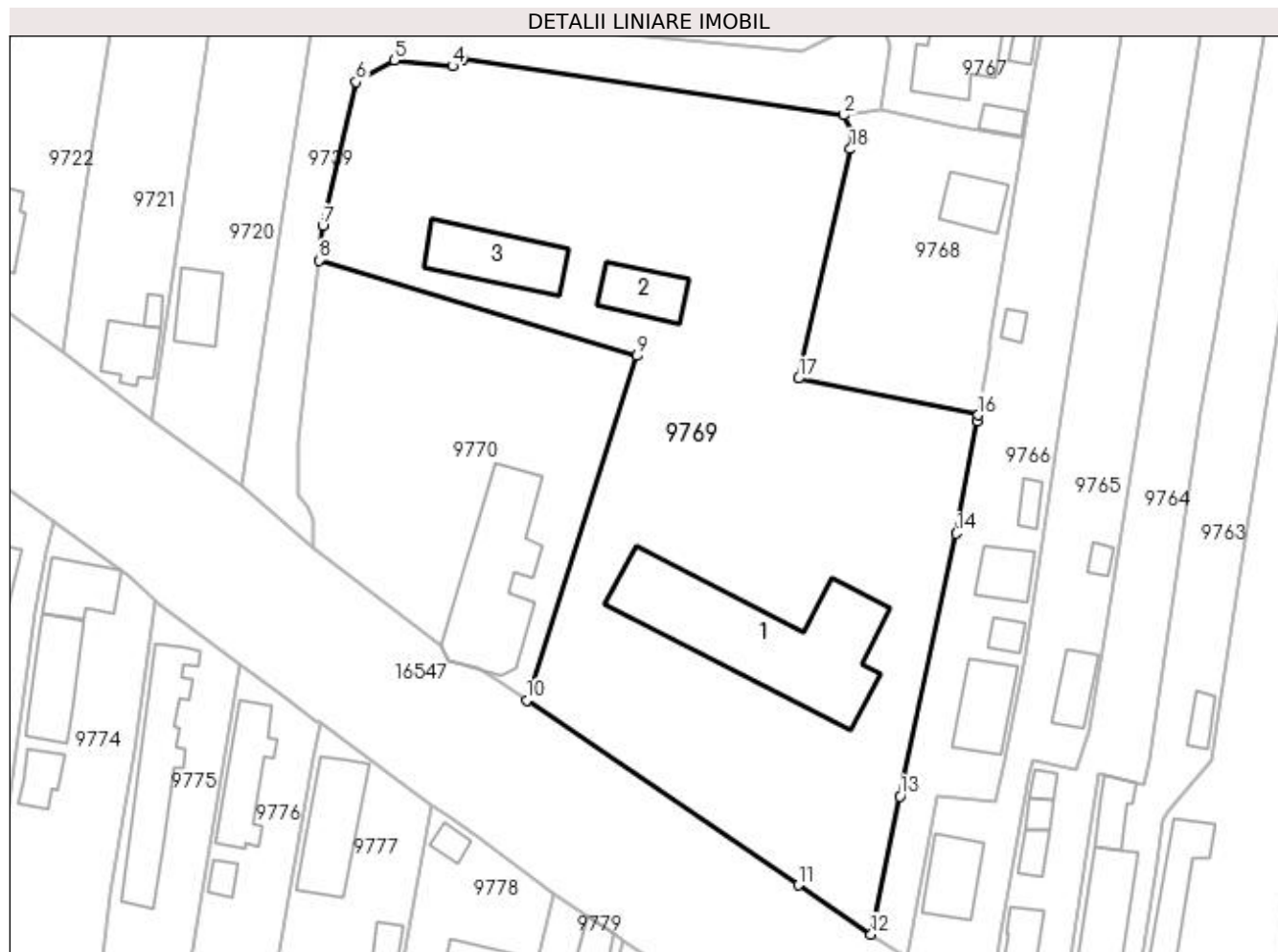
Inscrieri privind dezmembramintele dreptului de proprietate, drepturi reale de garanție și sarcini	Referințe
NU SUNT	

## Anexa Nr. 1 La Partea I

## Teren

Nr cadastral	Suprafața (mp)*	Observații / Referințe
	6.117	

\* Suprafața este determinată în planul de proiecție Stereo 70.



## Date referitoare la teren

Crt	Categorie folosință	Intra vilan	Suprafața (mp)	Tarla	Parcelă	Nr. topo	Observații / Referințe
1	curți constructii	DA	6.117	10	-	-	

## Date referitoare la construcții

Crt	Număr	Destinație construcție	Supraf. (mp)	Situație juridică	Observații / Referințe
A1.1		construcții administrative și social culturale	470	Cu acte	Nr. niveluri:1; S. construită la sol:470 mp; SCOALA
A1.2		construcții anexa	82	Cu acte	Nr. niveluri:1; S. construită la sol:82 mp; SALA SPORT
A1.3		construcții anexa	144	Cu acte	Nr. niveluri:1; S. construită la sol:144 mp; ANEXA

## Lungime Segmente

1) Valorile lungimilor segmentelor sunt obținute din proiecție în plan.

Punct început	X / Y	Punct sfârșit	X / Y	Lungime segment (** (m)
1	428.133,0 295.604,515	2	428.131,654 295.607,068	2.886

Punct început	X / Y	Punct sfârșit	X / Y	Lungime segment (** (m)
2	428.131,654 295.607,068	3	428.076,269 295.615,128	55.968
3	428.076,269 295.615,128	4	428.074,751 295.614,196	1.781
4	428.074,751 295.614,196	5	428.066,287 295.615,034	8.505
5	428.066,287 295.615,034	6	428.060,705 295.611,902	6.401
6	428.060,705 295.611,902	7	428.055,851 295.590,934	21.523
7	428.055,851 295.590,934	8	428.055,296 295.585,973	4.992
8	428.055,296 295.585,973	9	428.101,566 295.572,049	48.319
9	428.101,566 295.572,049	10	428.085,499 295.522,001	52.563
10	428.085,499 295.522,001	11	428.125,034 295.495,127	47.804
11	428.125,034 295.495,127	12	428.135,633 295.487,961	12.794
12	428.135,633 295.487,961	13	428.139,791 295.508,017	20.482
13	428.139,791 295.508,017	14	428.148,024 295.546,259	39.118
14	428.148,024 295.546,259	15	428.151,067 295.562,561	16.584
15	428.151,067 295.562,561	16	428.151,208 295.563,44	0.89
16	428.151,208 295.563,44	17	428.125,016 295.568,773	26.73
17	428.125,016 295.568,773	18	428.132,576 295.602,121	34.195
18	428.132,576 295.602,121	1	428.133,0 295.604,515	2.431

\*\* Lungimile segmentelor sunt determinate în planul de proiecție Stereo 70 și sunt rotunjite la 1 milimetru.

\*\*\* Distanța dintre puncte este formată din segmente cumulate ce sunt mai mici decât valoarea 1 milimetru.





**DATE DESPRE IMOBILUL NR. 9770**

Oficiul de Cadastru și Publicitate Imobiliară DOLJ  
Biroul de Cadastru și Publicitate Imobiliară Craiova

**A. Partea I. Descrierea imobilului**

TEREN Intravilan

Nr. CF vechi:621  
Nr. cadastral vechi:679

Adresa: Loc. Zanoaga, Nr. 23, Jud. Dolj, T10, P183

Nr. Crt	Nr cadastral Nr. topografic	Suprafața* (mp)	Observații / Referințe
A1	33337	Din acte: 2.000 Masurata: 1.999	Sector cadastral:24 Teren neimprejmuit;

**Construcții**

Crt	Nr cadastral Nr. topografic	Adresa	Observații / Referințe
A1.1		Loc. Zanoaga, Jud. Dolj, T 9, P 183	Nr. niveluri:1; S. construita la sol:274 mp; CAMIN CULTURAL

**B. Partea II. Proprietari și acte**

Inscrieri privitoare la dreptul de proprietate și alte drepturi reale		Referințe
<b>60955 / 11/08/2008</b>		
Act Administrativ nr. 6, din 12/06/2002 emis de CONSILIUL LOCAL LEU (REFERAT NR. 7511/7831/7832/7833/8893/2006);		
B1	Intabulare, drept de PROPRIETATE, dobandit prin Lege, cota actuala 1/1, cota initiala 1/1 1) PRIMARIA COMUNEI LEU - DOMENIU PUBLIC, CIF:999999999999	A1, A1.1
B2	Intabulare, drept de ADMINISTRARE, dobandit prin Lege, cota actuala 1/1, cota initiala 1/1 1) CONSILIUL LOCAL LEU, CIF:999999999999	A1, A1.1

**C. Partea III. SARCINI .**

Inscrieri privind dezmembramintele dreptului de proprietate, drepturi reale de garanție și sarcini	Referințe
NU SUNT	

## Anexa Nr. 1 La Partea I

## Teren

Nr cadastral	Suprafața (mp)*	Observații / Referințe
33337	Din acte: 2.000 Masurata: 1.999	

\* Suprafața este determinată în planul de proiecție Stereo 70.



## Date referitoare la teren

Crt	Categorie folosință	Intra vilan	Suprafața (mp)	Tarla	Parcelă	Nr. topo	Observații / Referințe
1	curți constructii	DA	1.999	10	183	-	

## Date referitoare la construcții

Crt	Număr	Destinație construcție	Supraf. (mp)	Situație juridică	Observații / Referințe
A1.1		construcții administrative și social culturale	274	Cu acte	Nr. niveluri:1; S. construita la sol:274 mp; CAMIN CULTURAL

## Lungime Segmente

1) Valorile lungimilor segmentelor sunt obținute din proiecție în plan.

Punct început	X / Y	Punct sfârșit	X / Y	Lungime segment (** (m)
1	428.101,566 295.572,049	2	428.055,296 295.585,973	48.319
2	428.055,296 295.585,973	3	428.052,319 295.559,364	26.775
3	428.052,319 295.559,364	4	428.052,35 295.551,899	7.465

Punct început	X / Y	Punct sfârșit	X / Y	Lungime segment (** (m)
4	428.052,35 295.551,899	5	428.053,683 295.550,217	2.146
5	428.053,683 295.550,217	6	428.054,583 295.548,362	2.062
6	428.054,583 295.548,362	7	428.054,38 295.546,262	2.11
7	428.054,38 295.546,262	8	428.054,515 295.544,17	2.096
8	428.054,515 295.544,17	9	428.072,959 295.529,979	23.271
9	428.072,959 295.529,979	10	428.074,204 295.527,831	2.483
10	428.074,204 295.527,831	11	428.078,429 295.526,61	4.398
11	428.078,429 295.526,61	12	428.081,526 295.524,702	3.638
12	428.081,526 295.524,702	13	428.085,499 295.522,001	4.804
13	428.085,499 295.522,001	1	428.101,566 295.572,049	52.563

\*\* Lungimile segmentelor sunt determinate în planul de proiecție Stereo 70 și sunt rotunjite la 1 milimetru.

\*\*\* Distanța dintre puncte este formată din segmente cumulate ce sunt mai mici decât valoarea 1 milimetru.



**DATE DESPRE IMOBILUL NR. 10271**

Oficiul de Cadastru și Publicitate Imobiliară DOLJ  
Biroul de Cadastru și Publicitate Imobiliară Craiova

**A. Partea I. Descrierea imobilului**

TEREN Intravilan

Adresa: Loc. Zanoaga, Jud. Dolj, T2, P37/4

Nr. Crt	Nr cadastral Nr. topografic	Suprafața* (mp)	Observații / Referințe
A1		900	Sector cadastral:24 Teren neimprejmuit;

**B. Partea II. Proprietari și acte**

Inscrieri privitoare la dreptul de proprietate și alte drepturi reale	Referințe
/	
Act Administrativ nr. TDP 2819, din 01/06/2004 emis de CONSILIUL JUDEȚEAN DOLJ;	
B1	A1
Intabulare, drept de PROPRIETATE, dobândit prin Reconstituire, cota actuala 1/1, cota initiala 1/1 1) ION PETRA, LIPSĂ CNP	

**C. Partea III. SARCINI .**

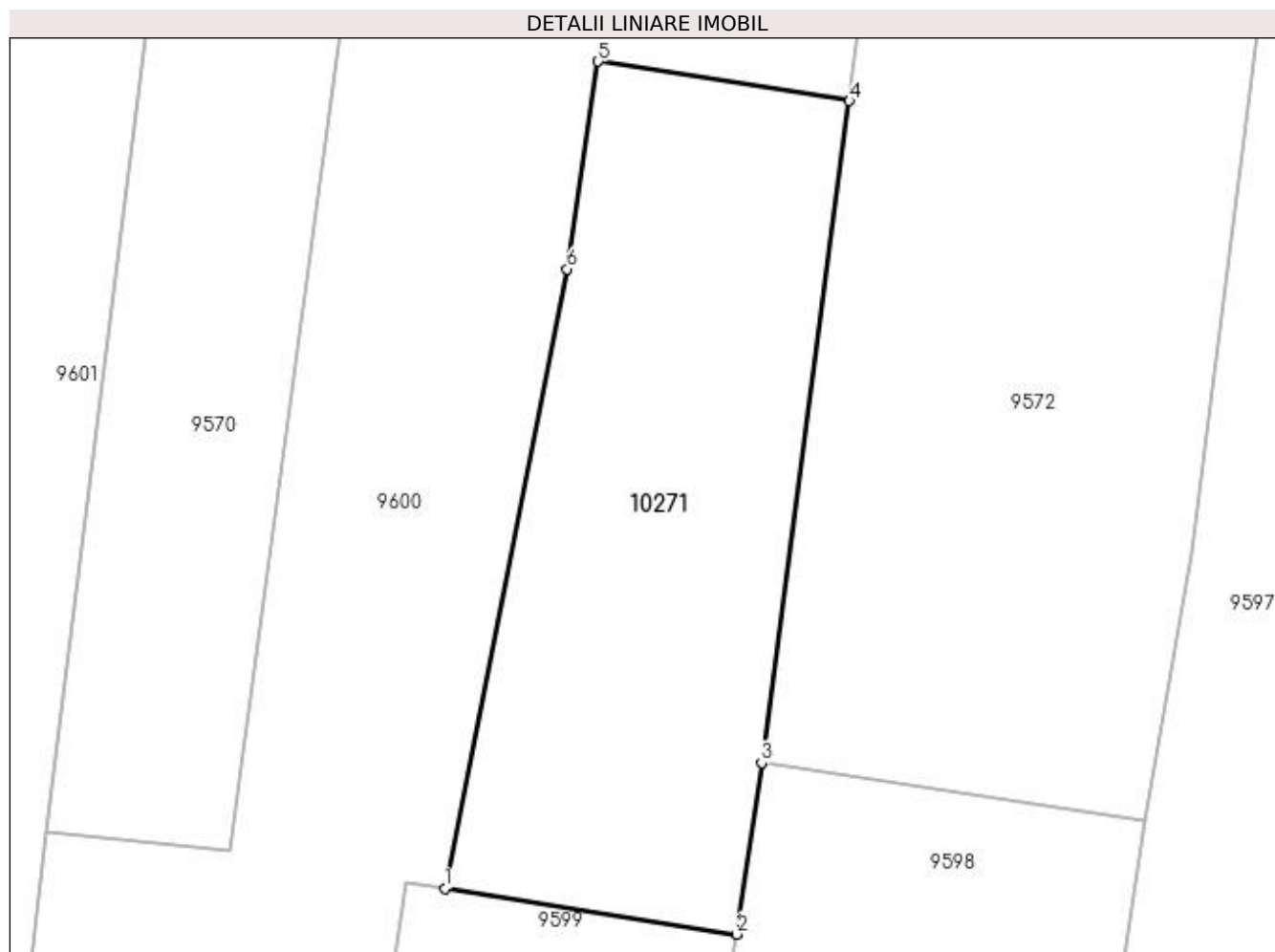
Inscrieri privind dezmembramintele dreptului de proprietate, drepturi reale de garanție și sarcini	Referințe
NU SUNT	

## Anexa Nr. 1 La Partea I

## Teren

Nr cadastral	Suprafața (mp)*	Observații / Referințe
	900	

\* Suprafața este determinată în planul de proiecție Stereo 70.



## Date referitoare la teren

Crt	Categorie folosință	Intravilan	Suprafața (mp)	Tarla	Parcelă	Nr. topo	Observații / Referințe
1	arabil	DA	900	2	37/4	-	

## Lungime Segmente

1) Valorile lungimilor segmentelor sunt obținute din proiecție în plan.

Punct început	X / Y	Punct sfârșit	X / Y	Lungime segment (** (m)
1	427.939,669 296.000,776	2	427.957,994 295.997,895	18.55
2	427.957,994 295.997,895	3	427.959,543 296.008,654	10.87
3	427.959,543 296.008,654	4	427.965,059 296.050,159	41.87
4	427.965,059 296.050,159	5	427.949,285 296.052,639	15.967
5	427.949,285 296.052,639	6	427.947,355 296.039,624	13.157

Punct început	X / Y	Punct sfârşit	X / Y	Lungime segment (** (m)
6	427.947,355 296.039,624	1	427.939,669 296.000,776	39.601

\*\* Lungimile segmentelor sunt determinate în planul de proiecţie Stereo 70 şi sunt rotunjite la 1 milimetru.

\*\*\* Distanţa dintre puncte este formată din segmente cumulate ce sunt mai mici decât valoarea 1 milimetru.





**DATE DESPRE IMOBILUL NR. 10288**

Oficiul de Cadastru și Publicitate Imobiliară DOLJ  
Biroul de Cadastru și Publicitate Imobiliară Craiova

**A. Partea I. Descrierea imobilului**

TEREN Intravilan

Adresa: Loc. Zanoaga, Jud. Dolj, T2, REZERVA

Nr. Crt	Nr cadastral Nr. topografic	Suprafața* (mp)	Observații / Referințe
A1		1.089	Sector cadastral:24 Teren neimprejmuit;

**B. Partea II. Proprietari și acte**

Inscrieri privitoare la dreptul de proprietate și alte drepturi reale		Referințe
/		
Act Normativ nr. LEGEA 7, din 13/03/1996 emis de GUVERNUL ROMANIEI;		
B1	Inscrierea provizorie, drept de PROPRIETATE, dobandit prin Lege, cota actuala 1/1, cota initiala 1/1 1) NEIDENTIFICAT NEIDENTIFICAT	A1

**C. Partea III. SARCINI .**

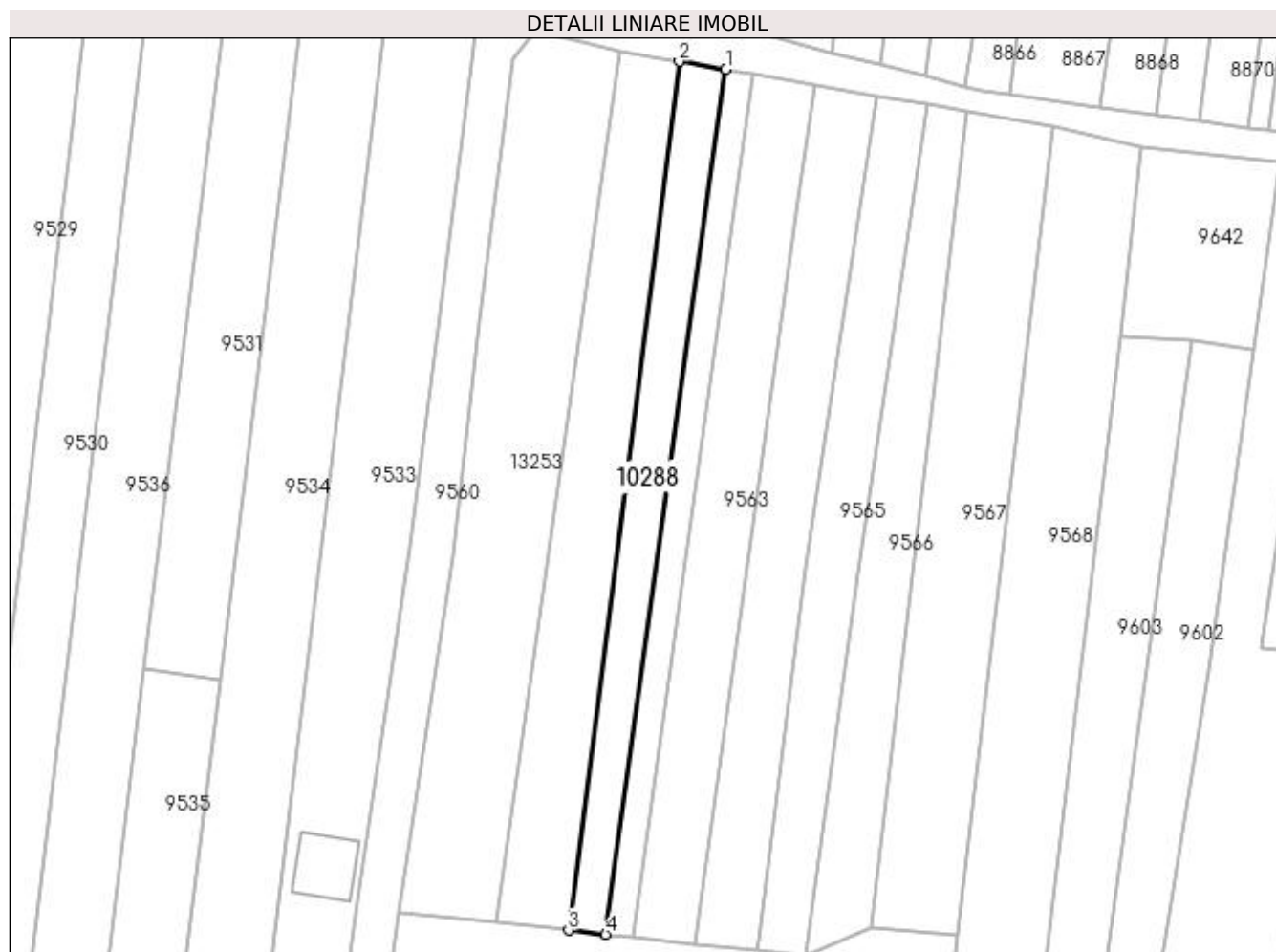
Inscrieri privind dezmembramintele dreptului de proprietate, drepturi reale de garanție și sarcini	Referințe
NU SUNT	

## Anexa Nr. 1 La Partea I

## Teren

Nr cadastral	Suprafața (mp)*	Observații / Referințe
	1.089	

\* Suprafața este determinată în planul de proiecție Stereo 70.



## Date referitoare la teren

Crt	Categorie folosință	Intra vilan	Suprafața (mp)	Tarla	Parcelă	Nr. topo	Observații / Referințe
1	arabil	DA	1.089	2	REZERVA	-	

## Lungime Segmente

1) Valorile lungimilor segmentelor sunt obținute din proiecție în plan.

Punct început	X / Y	Punct sfârșit	X / Y	Lungime segment (** (m)
1	427.818,934 296.155,474	2	427.810,952 296.156,858	8.101
2	427.810,952 296.156,858	3	427.791,933 296.007,769	150.298
3	427.791,933 296.007,769	4	427.798,315 296.007,083	6.419
4	427.798,315 296.007,083	1	427.818,934 296.155,474	149.817

**\*\* Lungimile segmentelor sunt determinate în planul de proiecție Stereo 70 și sunt rotunjite la 1 milimetru.**

**\*\*\* Distanța dintre puncte este formată din segmente cumulate ce sunt mai mici decât valoarea 1 milimetru.**



**DATE DESPRE IMOBILUL NR. 13253**

Oficiul de Cadastru și Publicitate Imobiliară DOLJ  
Biroul de Cadastru și Publicitate Imobiliară Craiova

**A. Partea I. Descrierea imobilului**

TEREN Intravilan

Adresa: Loc. Zanoaga, Jud. Dolj, T2, P33

Nr. Crt	Nr cadastral Nr. topografic	Suprafața* (mp)	Observații / Referințe
A1		Din acte: 3.700 Masurata: 2.565	Sector cadastral:24 Teren neimprejmuit;

**B. Partea II. Proprietari și acte**

Inscrieri privitoare la dreptul de proprietate și alte drepturi reale		Referințe
/		
Act Administrativ nr. TDP 1088-44825, din 06/05/1997 emis de CONSILIUL JUDETEAN DOLJ;		
B1	Intabulare, drept de PROPRIETATE, dobandit prin Reconstituire, cota actuala 1/1, cota initiala 1/1 1) ILIE SILVIA, LIPSĂ CNP	A1

**C. Partea III. SARCINI .**

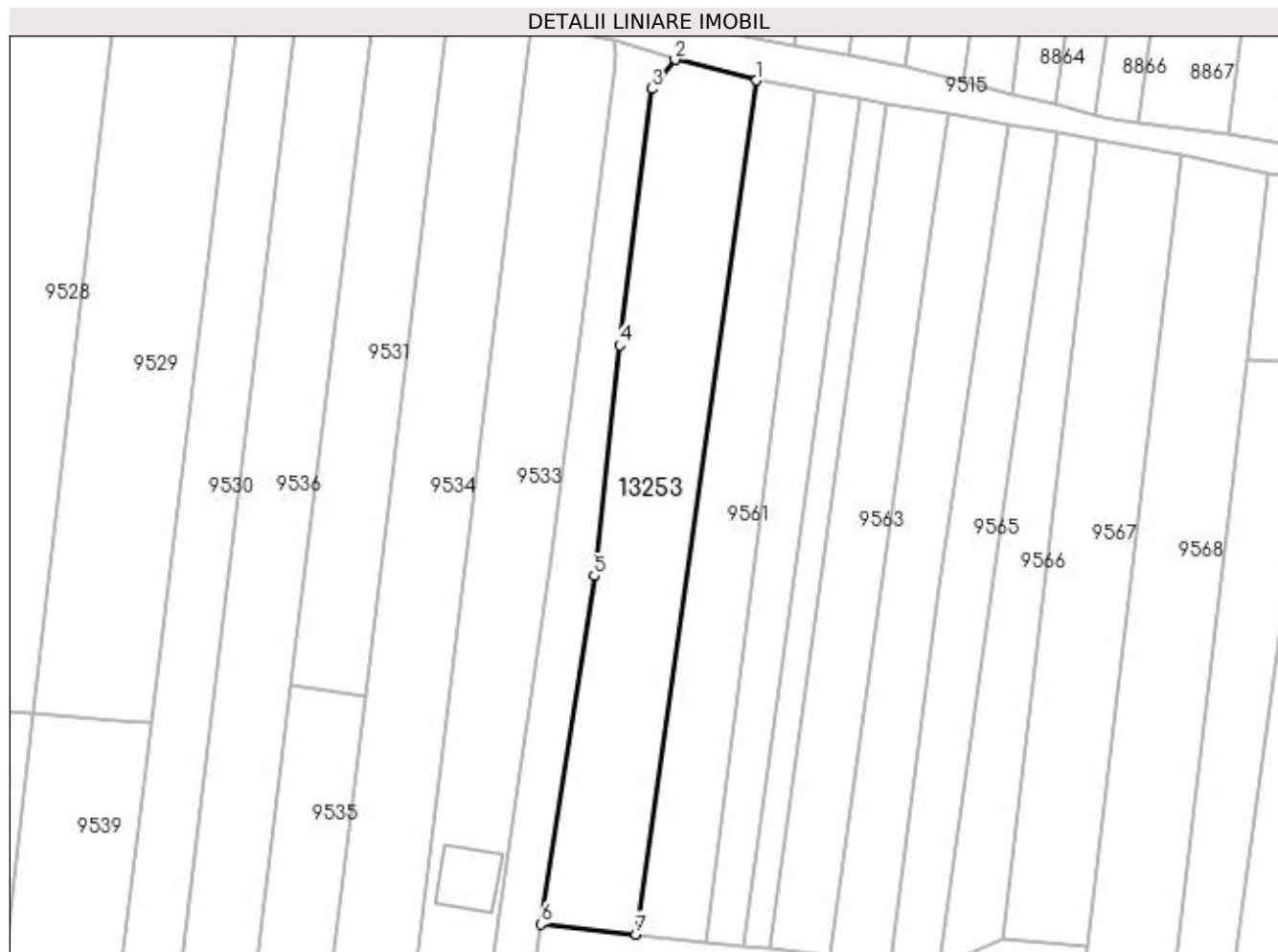
Inscrieri privind dezmembramintele dreptului de proprietate, drepturi reale de garanție și sarcini	Referințe
NU SUNT	

## Anexa Nr. 1 La Partea I

## Teren

Nr cadastral	Suprafața (mp)*	Observații / Referințe
	Din acte: 3.700	
	Masurata: 2.565	

\* Suprafața este determinată în planul de proiecție Stereo 70.



## Date referitoare la teren

Crt	Categorie folosință	Intra vilan	Suprafața (mp)	Tarla	Parcelă	Nr. topo	Observații / Referințe
1	arabil	DA	2.565	2	33	-	DIFERENȚA DE SUPRAFATA A FOST INSTRAINATA SI ESTE INCLUSA LA ID 9604

## Lungime Segmente

1) Valorile lungimilor segmentelor sunt obținute din proiecție în plan.

Punct început	X / Y	Punct sfârșit	X / Y	Lungime segment (** (m)
1	427.800,684 296.158,638	2	427.786,409 296.162,282	14.733
2	427.786,409 296.162,282	3	427.782,31 296.157,213	6.519
3	427.782,31 296.157,213	4	427.776,687 296.112,265	45.298
4	427.776,687 296.112,265	5	427.772,243 296.071,848	40.661

Punct început	X / Y	Punct sfârșit	X / Y	Lungime segment (** (m)
5	427.772,243 296.071,848	6	427.762,893 296.010,855	61.705
6	427.762,893 296.010,855	7	427.779,605 296.009,079	16.806
7	427.779,605 296.009,079	1	427.800,684 296.158,638	151.037

\*\* Lungimile segmentelor sunt determinate în planul de proiecție Stereo 70 și sunt rotunjite la 1 milimetru.

\*\*\* Distanța dintre puncte este formată din segmente cumulate ce sunt mai mici decât valoarea 1 milimetru.





**DATE DESPRE IMOBILUL NR. 16541**

Oficiul de Cadastru și Publicitate Imobiliară DOLJ  
Biroul de Cadastru și Publicitate Imobiliară Craiova

**A. Partea I. Descrierea imobilului**

TEREN Intravilan

Adresa: Loc. Zanoaga, Jud. Dolj, T8, P134/2

Nr. Crt	Nr cadastral Nr. topografic	Suprafața* (mp)	Observații / Referințe
A1		Din acte: 600 Masurata: 900	Sector cadastral:24 Teren neimprejmit;

**B. Partea II. Proprietari și acte**

Inscrieri privitoare la dreptul de proprietate și alte drepturi reale		Referințe
/		
Act Administrativ nr. TDP 737-44590, din 18/04/1996 emis de CONSILIUL JUDETEAN DOLJ;		
B1	Intabulare, drept de PROPRIETATE, dobandit prin Reconstituire, cota actuala 600/900, cota initiala 600/900 1) MITRICĂ ANICA, LIPSĂ CNP	A1
Act Normativ nr. LEGEA 7, din 13/03/1996 emis de GUVERNUL ROMANIEI;		
B2	Inscrierea posesiei, drept de PROPRIETATE, dobandit prin Constituire, cota actuala 300/900, cota initiala 300/900 1) MITRICĂ ANICA, LIPSĂ CNP	A1

**C. Partea III. SARCINI .**

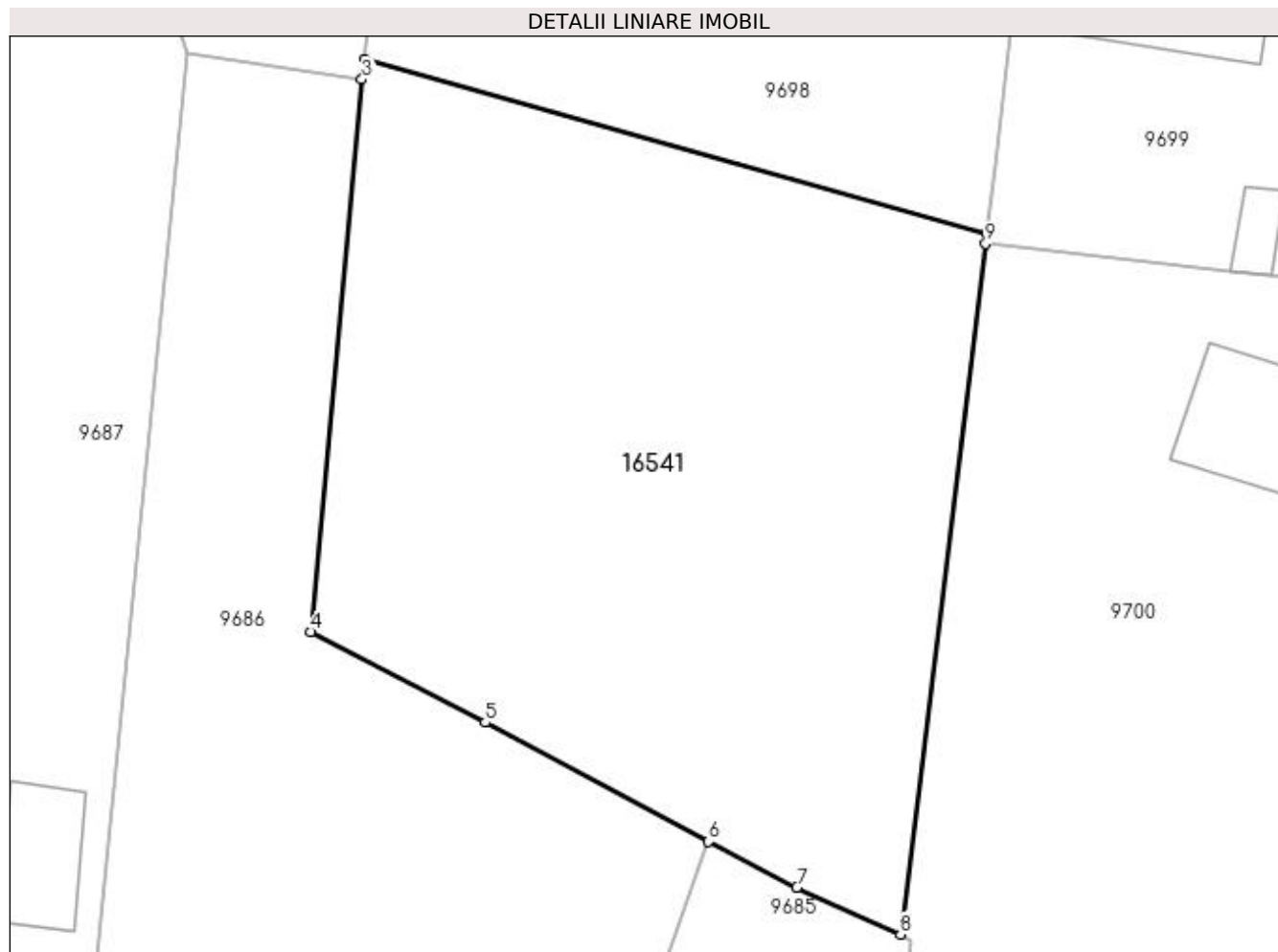
Inscrieri privind dezmembramentele dreptului de proprietate, drepturi reale de garanție și sarcini	Referințe
NU SUNT	

## Anexa Nr. 1 La Partea I

## Teren

Nr cadastral	Suprafața (mp)*	Observații / Referințe
	Din acte: 600 Masurata: 900	

\* Suprafața este determinată în planul de proiecție Stereo 70.



## Date referitoare la teren

Crt	Categorie folosință	Intra vilan	Suprafața (mp)	Tarla	Parcelă	Nr. topo	Observații / Referințe
1	arabil	DA	900	8	134/2	-	

## Lungime Segmente

1) Valorile lungimilor segmentelor sunt obținute din proiecție în plan.

Punct început	X / Y	Punct sfârșit	X / Y	Lungime segment (** (m)
1	427.474,264 295.991,573	2	427.444,885 295.999,77	30.501
2	427.444,885 295.999,77	3	427.444,781 295.998,847	0.928
3	427.444,781 295.998,847	4	427.442,345 295.972,77	26.191
4	427.442,345 295.972,77	5	427.450,601 295.968,51	9.29
5	427.450,601 295.968,51	6	427.461,123 295.962,892	11.928

Punct început	X / Y	Punct sfârșit	X / Y	Lungime segment (** (m)
6	427.461,123 295.962,892	7	427.465,3 295.960,724	4.706
7	427.465,3 295.960,724	8	427.470,19 295.958,511	5.367
8	427.470,19 295.958,511	9	427.474,207 295.991,09	32.826
9	427.474,207 295.991,09	1	427.474,264 295.991,573	0.486

\*\* Lungimile segmentelor sunt determinate în planul de proiecție Stereo 70 și sunt rotunjite la 1 milimetru.

\*\*\* Distanța dintre puncte este formată din segmente cumulate ce sunt mai mici decât valoarea 1 milimetru.

