

**DATE DESPRE IMOBILUL NR. 9771**

Oficiul de Cadastru și Publicitate Imobiliară DOLJ
Biroul de Cadastru și Publicitate Imobiliară Craiova

A. Partea I. Descrierea imobilului

TEREN Intravilan

Adresa: Loc. Zanoaga, Nr. 719, Jud. Dolj, T11, P218, 218/4

Nr. Crt	Nr cadastral Nr. topografic	Suprafața* (mp)	Observații / Referințe
A1		Din acte: 2.900 Masurata: 2.833	Sector cadastral:22 Teren imprejmuit;

Construcții

Crt	Nr cadastral Nr. topografic	Adresa	Observații / Referințe
A1.1		Loc. Zanoaga, Jud. Dolj	Nr. niveluri:1; S. construita la sol:82 mp; CONSTRUITA DIN CARAMIDA, ACOPERITA CU TABLA
A1.2		Loc. Zanoaga, Jud. Dolj	Nr. niveluri:1; S. construita la sol:118 mp; ANEXA
A1.3		Loc. Zanoaga, Jud. Dolj	Nr. niveluri:1; S. construita la sol:69 mp; ANEXA
A1.4		Loc. Zanoaga, Jud. Dolj	Nr. niveluri:1; S. construita la sol:9 mp; ANEXA

B. Partea II. Proprietari și acte

Inscrieri privitoare la dreptul de proprietate și alte drepturi reale		Referințe
/		
Act Notarial nr. CVC AUT NR 995, din 30/04/2002 emis de BNP FLORIAN TONE;		
B1	Intabulare, drept de PROPRIETATE, dobandit prin Conventie, cota actuala 1/1, cota initiala 1/1 1) MARINESCU CLAUDIA-VERONICA, LIPSĂ CNP 2) MARINESCU COSTICA	A1
Act Normativ nr. LEGEA 7, din 13/03/1996 emis de GUVERNUL ROMANIEI;		
B2	Intabulare, drept de PROPRIETATE, dobandit prin Lege, cota actuala 1/1, cota initiala 1/1 1) MARINESCU CLAUDIA-VERONICA, LIPSĂ CNP 2) MARINESCU COSTICA	A1.1, A1.2, A1.3, A1.4

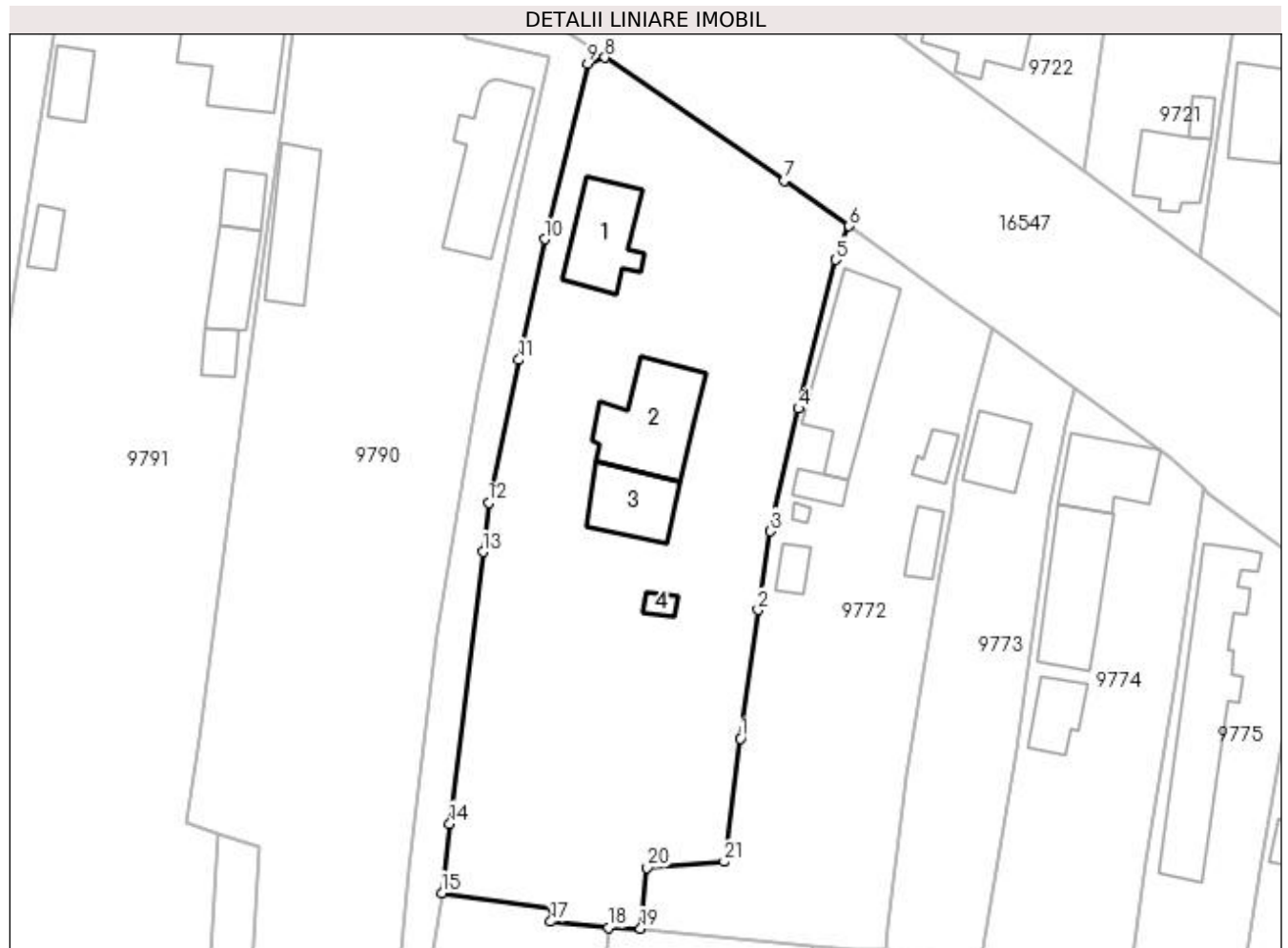
C. Partea III. SARCINI .

Inscrieri privind dezmembramintele dreptului de proprietate, drepturi reale de garanție și sarcini	Referințe
NU SUNT	

Teren

Nr cadastral	Suprafața (mp)*	Observații / Referințe
	Din acte: 2.900 Masurata: 2.833	

* Suprafața este determinată în planul de proiecție Stereo 70.



Date referitoare la teren

Crt	Categorie folosință	Intra vilan	Suprafața (mp)	Tarla	Parcelă	Nr. topo	Observații / Referințe
1	curți constructii	DA	800	11	218	-	
2	vie	DA	270	11	218	-	
3	arabil	DA	1.763	11	218/4	-	

Date referitoare la construcții

Crt	Număr	Destinație construcție	Supraf. (mp)	Situație juridică	Observații / Referințe
A1.1		construcții de locuințe	82	Cu acte	Nr. niveluri:1; S. construita la sol:82 mp; CONSTRUITA DIN CARAMIDA, ACOPERITA CU TABLA
A1.2		construcții anexa	118	Cu acte	Nr. niveluri:1; S. construita la sol:118 mp; ANEXA
A1.3		construcții anexa	69	Cu acte	Nr. niveluri:1; S. construita la sol:69 mp; ANEXA
A1.4		construcții anexa	9	Cu acte	Nr. niveluri:1; S. construita la sol:9 mp; ANEXA

Lungime Segmente

1) Valorile lungimilor segmentelor sunt obținute din proiecție în plan.

Punct început	X / Y	Punct sfârșit	X / Y	Lungime segment (** (m)
1	427.978,836 295.508,033	2	427.980,838 295.522,647	14.75
3	427.982,225 295.531,594	4	427.985,423 295.545,533	14.301
5	427.989,671 295.562,442	6	427.991,186 295.566,293	4.138
7	427.983,802 295.571,449	8	427.963,404 295.585,428	24.728
9	427.961,447 295.584,706	10	427.956,536 295.564,788	20.514
11	427.953,633 295.551,071	12	427.950,155 295.534,803	16.636
13	427.949,529 295.529,24	14	427.945,768 295.498,353	31.115
15	427.944,837 295.490,505	16	427.957,51 295.488,596	12.816
17	427.957,25 295.487,24	18	427.963,778 295.486,529	6.567
19	427.967,457 295.486,447	20	427.968,206 295.493,353	6.946
21	427.976,968 295.494,049	1	427.978,836 295.508,033	14.108

Punct început	X / Y	Punct sfârșit	X / Y	Lungime segment (** (m)
2	427.980,838 295.522,647	3	427.982,225 295.531,594	9.054
4	427.985,423 295.545,533	5	427.989,671 295.562,442	17.434
6	427.991,186 295.566,293	7	427.983,802 295.571,449	9.006
8	427.963,404 295.585,428	9	427.961,447 295.584,706	2.086
10	427.956,536 295.564,788	11	427.953,633 295.551,071	14.021
12	427.950,155 295.534,803	13	427.949,529 295.529,24	5.598
14	427.945,768 295.498,353	15	427.944,837 295.490,505	7.903
16	427.957,51 295.488,596	17	427.957,25 295.487,24	1.381
18	427.963,778 295.486,529	19	427.967,457 295.486,447	3.68
20	427.968,206 295.493,353	21	427.976,968 295.494,049	8.79

** Lungimile segmentelor sunt determinate în planul de proiecție Stereo 70 și sunt rotunjite la 1 milimetru.

*** Distanța dintre puncte este formată din segmente cumulate ce sunt mai mici decât valoarea 1 milimetru.

**DATE DESPRE IMOBILUL NR. 9772**

Oficiul de Cadastru și Publicitate Imobiliară DOLJ
Biroul de Cadastru și Publicitate Imobiliară Craiova

A. Partea I. Descrierea imobilului

TEREN Intravilan

Nr. CF vechi:219
Nr. cadastral vechi:291

Adresa: Loc. Zanoaga, Nr. 720, Jud. Dolj, T11, P219,219/1, 219/2

Nr. Crt	Nr cadastral Nr. topografic	Suprafața* (mp)	Observații / Referințe
A1	34161	Din acte: 1.500 Masurata: 1.563	Sector cadastral:22 Teren neimprejmuit;

Construcții

Crt	Nr cadastral Nr. topografic	Adresa	Observații / Referințe
A1.1		Loc. Zanoaga, Jud. Dolj, T 11, P 219, 219/1, 219/2	Nr. niveluri:1; S. construita la sol:138 mp; C1- casa de locuit cu sc 138 mp
A1.2		Loc. Zanoaga, Jud. Dolj, T 11, P 219, 219/1, 219/2	Nr. niveluri:1; S. construita la sol:18 mp; C2- anexa gospodareasca cu sc 18 mp
A1.3		Loc. Zanoaga, Jud. Dolj	Nr. niveluri:1; S. construita la sol:20 mp; ANEXA
A1.4		Loc. Zanoaga, Jud. Dolj	Nr. niveluri:1; S. construita la sol:3 mp; ANEXA
A1.5		Loc. Zanoaga, Jud. Dolj	Nr. niveluri:1; S. construita la sol:17 mp; ANEXA
A1.6		Loc. Zanoaga, Jud. Dolj	Nr. niveluri:1; S. construita la sol:25 mp; ANEXA

B. Partea II. Proprietari și acte

Inscrieri privitoare la dreptul de proprietate și alte drepturi reale		Referințe
30952 / 22/11/2005		
Act Notarial nr. CU CLAUZA DE INTRETINERE AUT NR 2428, din 21/11/2005 emis de NP PEIA OFELIA;		
B1	Intabulare, drept de PROPRIETATE, dobandit prin Conventie, cota actuala 1500/1563, cota initiala 1500/1563 1) RADULESCU GEORGETA, LIPSĂ CNP 2) RADULESCU CONSTANTIN, LIPSĂ CNP	A1
/		
Act Normativ nr. LEGEA 7, din 13/03/1996 emis de GUVERNUL ROMANIEI;		
B2	Intabulare, drept de PROPRIETATE, dobandit prin Lege, cota actuala 1/1, cota initiala 1/1 1) RADULESCU CONSTANTIN, LIPSĂ CNP 2) RADULESCU GEORGETA, LIPSĂ CNP	A1.3, A1.4, A1.5, A1.6
30952 / 22/11/2005		
Act Notarial nr. CU CLAUZA DE INTRETINERE AUT NR 2428, din 21/11/2005 emis de NP PEIA OFELIA;		
B3	Intabulare, drept de PROPRIETATE, dobandit prin Conventie, cota actuala 1/1, cota initiala 1/1 1) RADULESCU CONSTANTIN, LIPSĂ CNP 2) RADULESCU GEORGETA, LIPSĂ CNP	A1.1, A1.2
/		
Act Normativ nr. LEGEA 7, din 13/03/1996 emis de GUVERNUL ROMANIEI;		
B4	Inscrierea posesiei, drept de PROPRIETATE, dobandit prin Constituire, cota actuala 63/1563, cota initiala 63/1563 1) RADULESCU CONSTANTIN, LIPSĂ CNP 2) RADULESCU GEORGETA, LIPSĂ CNP	A1

C. Partea III. SARCINI

Inscrieri privind dezmembramintele dreptului de proprietate, drepturi reale de garanție și sarcini		Referințe
30952 / 22/11/2005		
Act Notarial nr. CU CLAUZA DE INTRETINERE AUT NR 2428, din 21/11/2005 emis de NP PEIA OFELIA;		
C1	Intabulare, drept de UZUFRACT VIAGER, cota actuala 1/1, cota initiala 1/1 1) RADULESCU GEORGETA, LIPSĂ CNP 2) RADULESCU MARIN, LIPSĂ CNP	A1, A1.1, A1.2

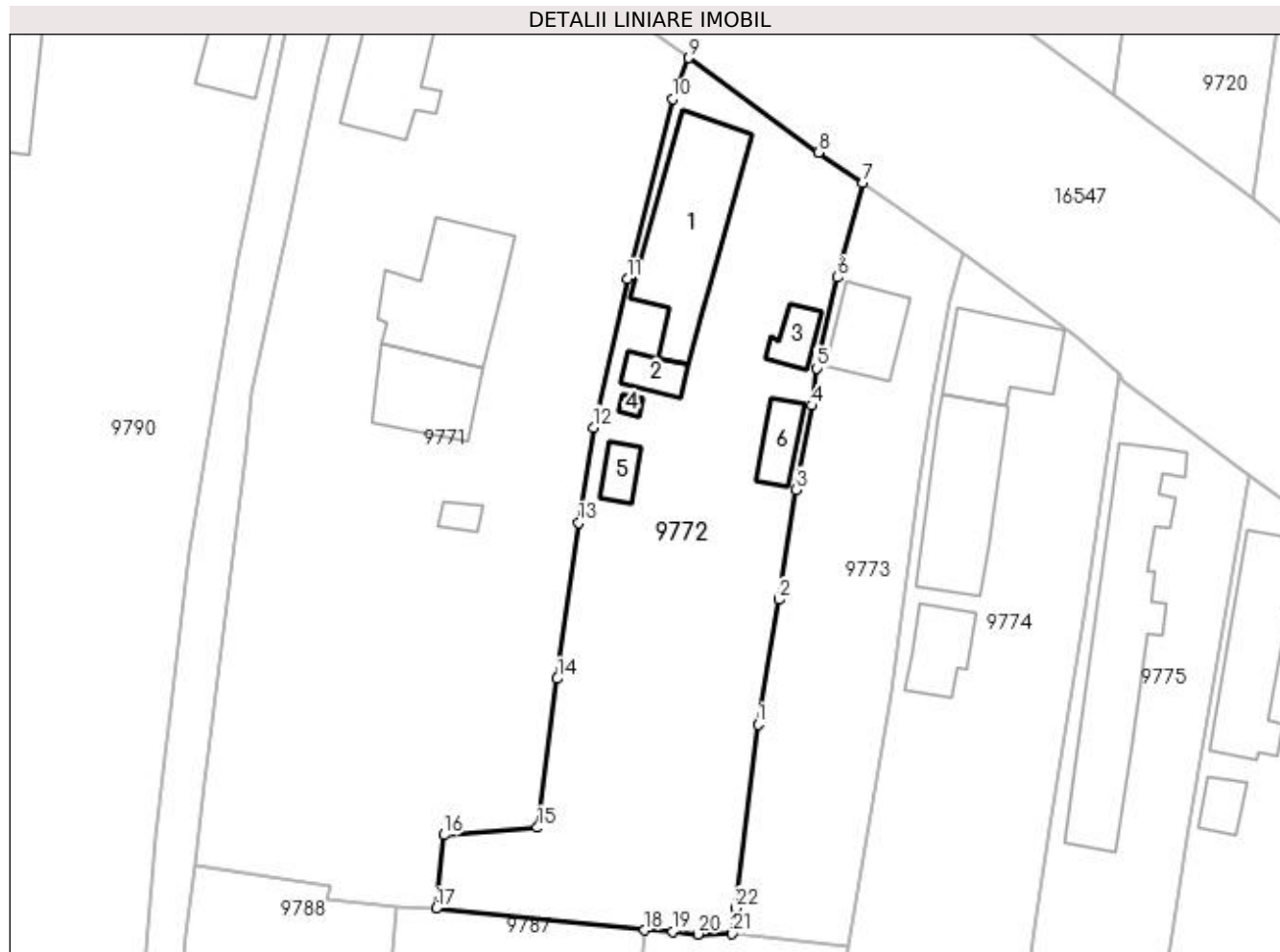
Inscrieri privind dezmembramintele dreptului de proprietate, drepturi reale de garanție și sarcini	Referințe
--	-----------

Anexa Nr. 1 La Partea I

Teren

Nr cadastral	Suprafața (mp)*	Observații / Referințe
34161	Din acte: 1.500 Masurata: 1.563	

* Suprafața este determinată în planul de proiecție Stereo 70.



Date referitoare la teren

Crt	Categorie folosință	Intra vilan	Suprafața (mp)	Tarla	Parcelă	Nr. topo	Observații / Referințe
1	curți constructii	DA	700	11	219	-	
2	arabil	DA	863	11	219/1, 219/2	-	

Date referitoare la construcții

Crt	Număr	Destinație construcție	Supraf. (mp)	Situație juridică	Observații / Referințe
A1.1		construcții de locuințe	138	Cu acte	Nr. niveluri:1; S. construita la sol:138 mp; C1-casa de locuit cu sc 138 mp
A1.2		construcții anexa	18	Cu acte	Nr. niveluri:1; S. construita la sol:18 mp; C2-anexa gospodareasca cu sc 18 mp
A1.3		construcții anexa	20	Cu acte	Nr. niveluri:1; S. construita la sol:20 mp; ANEXA
A1.4		construcții anexa	3	Cu acte	Nr. niveluri:1; S. construita la sol:3 mp; ANEXA
A1.5		construcții anexa	17	Cu acte	Nr. niveluri:1; S. construita la sol:17 mp; ANEXA
A1.6		construcții anexa	25	Cu acte	Nr. niveluri:1; S. construita la sol:25 mp; ANEXA

Lungime Segmente

1) Valorile lungimilor segmentelor sunt obținute din proiecție în plan.

Punct început	X / Y	Punct sfârșit	X / Y	Lungime segment (** (m)
1	427.997,69 295.503,752	2	427.999,647 295.515,465	11.875
3	428.001,292 295.525,756	4	428.002,752 295.533,658	8.036
5	428.003,205 295.537,162	6	428.005,159 295.545,696	8.755
7	428.007,571 295.554,59	8	428.003,381 295.557,419	5.056
9	427.991,186 295.566,293	10	427.989,671 295.562,442	4.138
11	427.985,423 295.545,533	12	427.982,225 295.531,594	14.301
13	427.980,838 295.522,647	14	427.978,836 295.508,033	14.75
15	427.976,968 295.494,049	16	427.968,206 295.493,353	8.79
17	427.967,457 295.486,447	18	427.987,037 295.484,423	19.684
19	427.989,676 295.484,296	20	427.992,03 295.484,038	2.368
21	427.995,285 295.484,082	22	427.995,561 295.486,495	2.429

Punct început	X / Y	Punct sfârșit	X / Y	Lungime segment (** (m)
2	427.999,647 295.515,465	3	428.001,292 295.525,756	10.422
4	428.002,752 295.533,658	5	428.003,205 295.537,162	3.533
6	428.005,159 295.545,696	7	428.007,571 295.554,59	9.215
8	428.003,381 295.557,419	9	427.991,186 295.566,293	15.082
10	427.989,671 295.562,442	11	427.985,423 295.545,533	17.434
12	427.982,225 295.531,594	13	427.980,838 295.522,647	9.054
14	427.978,836 295.508,033	15	427.976,968 295.494,049	14.108
16	427.968,206 295.493,353	17	427.967,457 295.486,447	6.946
18	427.987,037 295.484,423	19	427.989,676 295.484,296	2.642
20	427.992,03 295.484,038	21	427.995,285 295.484,082	3.255
22	427.995,561 295.486,495	1	427.997,69 295.503,752	17.388

** Lungimile segmentelor sunt determinate în planul de proiecție Stereo 70 și sunt rotunjite la 1 milimetru.

*** Distanța dintre puncte este formată din segmente cumulate ce sunt mai mici decât valoarea 1 milimetru.

**DATE DESPRE IMOBILUL NR. 9773**

Oficiul de Cadastru și Publicitate Imobiliară DOLJ
Biroul de Cadastru și Publicitate Imobiliară Craiova

A. Partea I. Descrierea imobilului

TEREN Intravilan

Adresa: Loc. Zanoaga, Nr. 721, Jud. Dolj, T11, P220

Nr. Crt	Nr cadastral Nr. topografic	Suprafața* (mp)	Observații / Referințe
A1		Din acte: 700 Masurata: 779	Sector cadastral:22 Teren imprejmuit;

Construcții

Crt	Nr cadastral Nr. topografic	Adresa	Observații / Referințe
A1.1		Loc. Zanoaga, Jud. Dolj	Nr. niveluri:2; S. construita la sol:50 mp; CONSTRUITA DIN CARAMIDA, ACOPERITA CU TABLA

B. Partea II. Proprietari și acte

Inscrieri privitoare la dreptul de proprietate și alte drepturi reale		Referințe
/		
Act Administrativ nr. TDP 468-4024, din 11/10/1995 emis de CONSILIUL JUDETEAN DOLJ;		
B1	Intabulare, drept de PROPRIETATE, dobandit prin Reconstituire, cota actuala 1/1, cota initiala 1/1 1) ALECU MARIA, LIPSĂ CNP	A1
Act Normativ nr. LEGEA 7, din 13/03/1996 emis de GUVERNUL ROMANIEI;		
B2	Intabulare, drept de PROPRIETATE, dobandit prin Lege, cota actuala 1/1, cota initiala 1/1 1) ALECU MARIA, LIPSĂ CNP	A1.1

C. Partea III. SARCINI .

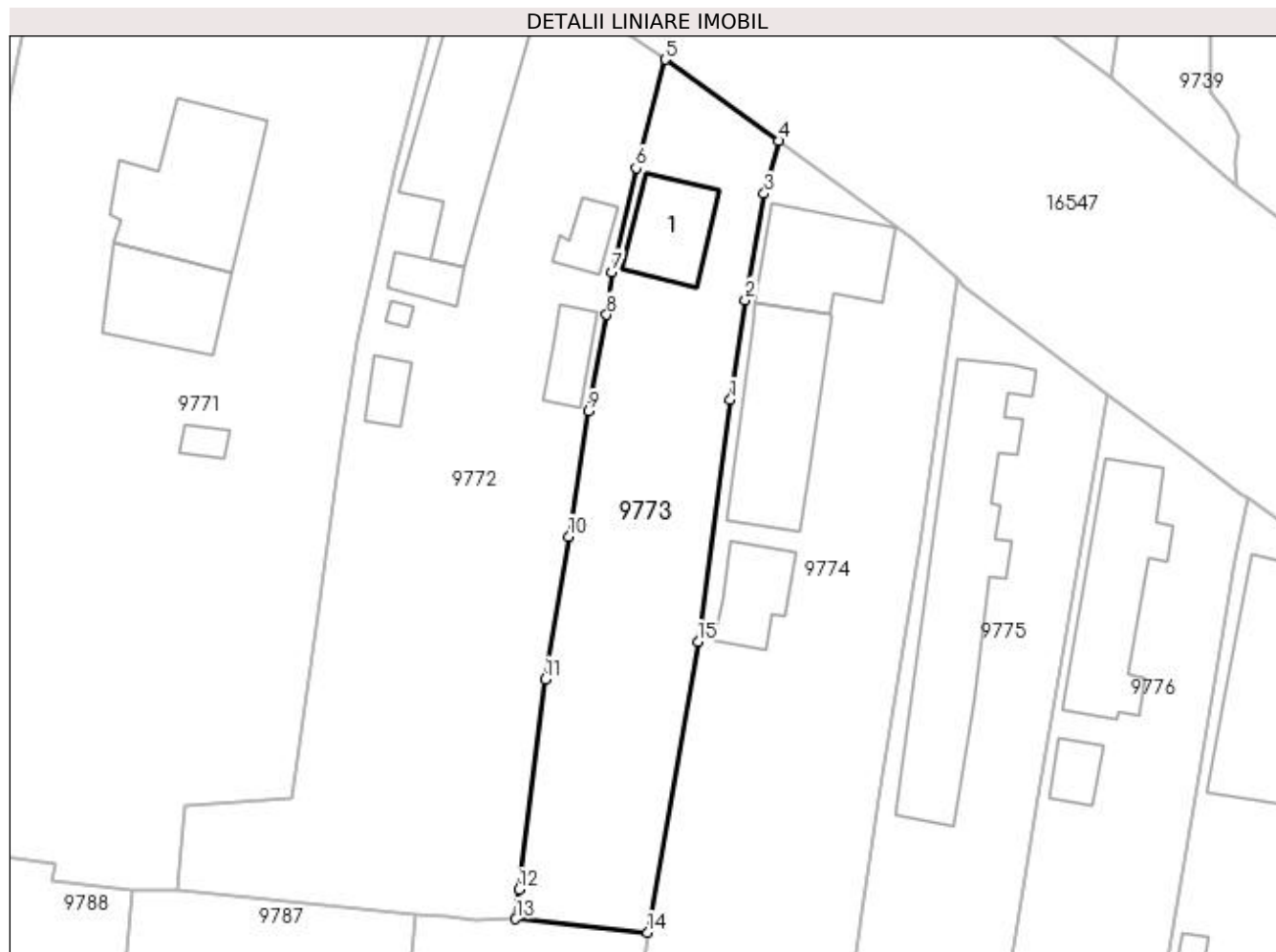
Inscrieri privind dezmembramintele dreptului de proprietate, drepturi reale de garanție și sarcini	Referințe
NU SUNT	

Anexa Nr. 1 La Partea I

Teren

Nr cadastral	Suprafața (mp)*	Observații / Referințe
	Din acte: 700 Masurata: 779	

* Suprafața este determinată în planul de proiecție Stereo 70.



Date referitoare la teren

Crt	Categorie folosință	Intra vilan	Suprafața (mp)	Tarla	Parcelă	Nr. topo	Observații / Referințe
1	curți constructii	DA	779	11	220	-	

Date referitoare la construcții

Crt	Număr	Destinație construcție	Supraf. (mp)	Situație juridică	Observații / Referințe
A1.1		construcții de locuințe	50	Cu acte	Nr. niveluri:2; S. construita la sol:50 mp; CONSTRUITA DIN CARAMIDA, ACOPERITA CU TABLA

Lungime Segmente

1) Valorile lungimilor segmentelor sunt obținute din proiecție în plan.

Punct început	X / Y	Punct sfârșit	X / Y	Lungime segment (** (m)
1	428.012,911 295.526,7	2	428.014,136 295.534,855	8.247
2	428.014,136 295.534,855	3	428.015,694 295.543,595	8.877
3	428.015,694 295.543,595	4	428.016,867 295.547,917	4.479

Punct început	X / Y	Punct sfârșit	X / Y	Lungime segment (** (m)
4	428.016,867 295.547,917	5	428.007,571 295.554,59	11.443
5	428.007,571 295.554,59	6	428.005,159 295.545,696	9.215
6	428.005,159 295.545,696	7	428.003,205 295.537,162	8.755
7	428.003,205 295.537,162	8	428.002,752 295.533,658	3.533
8	428.002,752 295.533,658	9	428.001,292 295.525,756	8.036
9	428.001,292 295.525,756	10	427.999,647 295.515,465	10.422
10	427.999,647 295.515,465	11	427.997,69 295.503,752	11.875
11	427.997,69 295.503,752	12	427.995,561 295.486,495	17.388
12	427.995,561 295.486,495	13	427.995,285 295.484,082	2.429
13	427.995,285 295.484,082	14	428.006,117 295.482,977	10.888
14	428.006,117 295.482,977	15	428.010,26 295.506,826	24.207
15	428.010,26 295.506,826	1	428.012,911 295.526,7	20.05

** Lungimile segmentelor sunt determinate în planul de proiecție Stereo 70 și sunt rotunjite la 1 milimetru.

*** Distanța dintre puncte este formată din segmente cumulate ce sunt mai mici decât valoarea 1 milimetru.

**DATE DESPRE IMOBILUL NR. 9774**

Oficiul de Cadastru și Publicitate Imobiliară DOLJ
Biroul de Cadastru și Publicitate Imobiliară Craiova

A. Partea I. Descrierea imobilului

TEREN Intravilan

Adresa: Loc. Zanoaga, Nr. 722, Jud. Dolj, T11, P221

Nr. Crt	Nr cadastral Nr. topografic	Suprafața* (mp)	Observații / Referințe
A1		Din acte: 1.000 Masurata: 1.156	Sector cadastral:22 Teren imprejmuit;

Construcții

Crt	Nr cadastral Nr. topografic	Adresa	Observații / Referințe
A1.1		Loc. Zanoaga, Jud. Dolj	Nr. niveluri:1; S. construita la sol:76 mp; CONSTRUITA DIN CARAMIDA, ACOPERITA CU TABLA
A1.2		Loc. Zanoaga, Jud. Dolj	Nr. niveluri:1; S. construita la sol:113 mp; ANEXA
A1.3		Loc. Zanoaga, Jud. Dolj	Nr. niveluri:1; S. construita la sol:41 mp; ANEXA

B. Partea II. Proprietari și acte

Inscrieri privitoare la dreptul de proprietate și alte drepturi reale	Referințe
/	
Act Administrativ nr. TDP 689-48675, din 30/01/1996 emis de CONSILIUL JUDETEAN DOLJ;	
B1	Intabulare, drept de PROPRIETATE, dobandit prin Reconstituire, cota actuala 1/1, cota initiala 1/1 1) MITRACHE ION, LIPSĂ CNP
Act Normativ nr. LEGEA 7, din 13/03/1996 emis de GUVERNUL ROMANIEI;	
B2	Intabulare, drept de PROPRIETATE, dobandit prin Lege, cota actuala 1/1, cota initiala 1/1 1) MITRACHE ION, LIPSĂ CNP

C. Partea III. SARCINI .

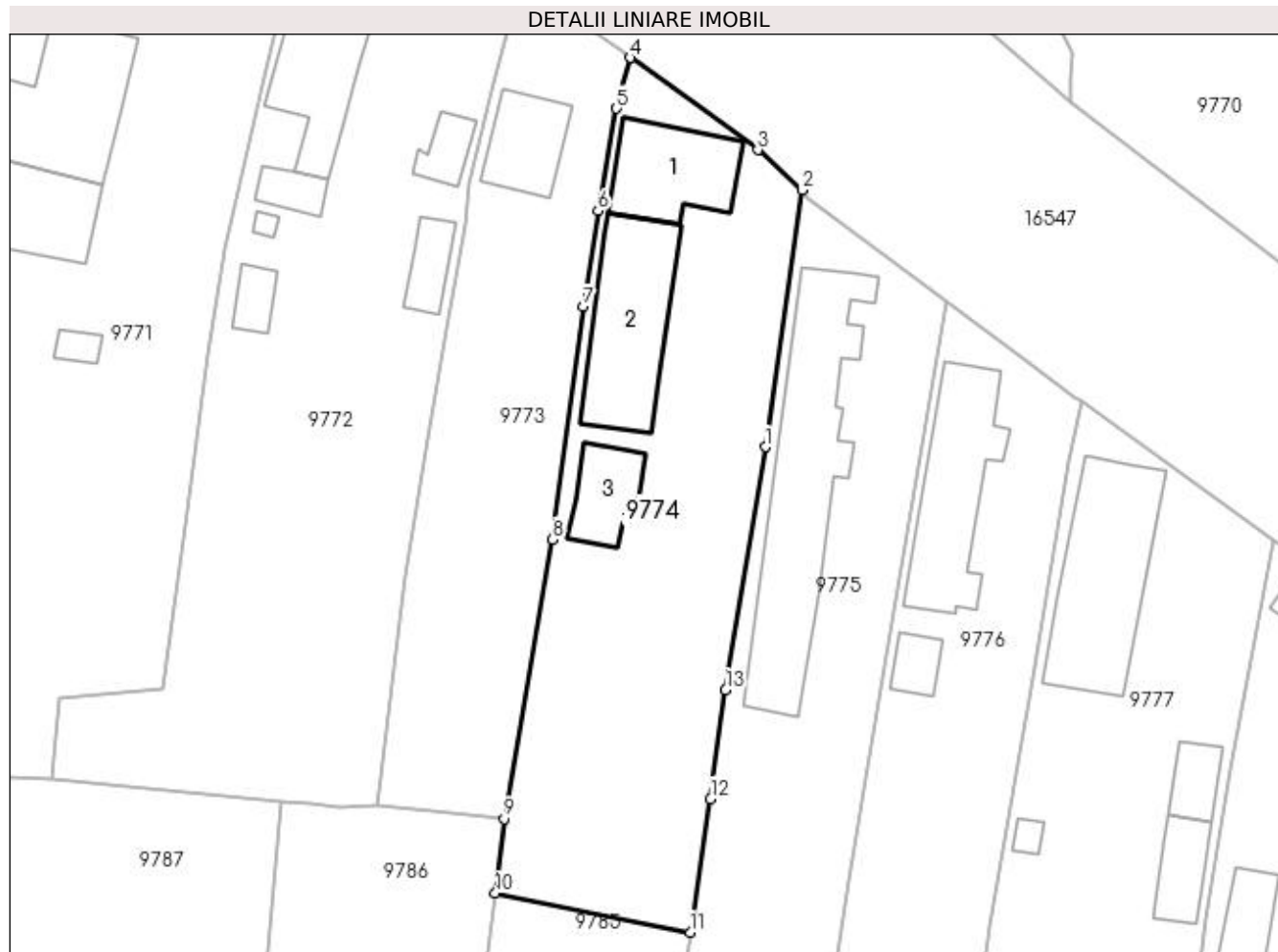
Inscrieri privind dezmembramintele dreptului de proprietate, drepturi reale de garanție și sarcini	Referințe
NU SUNT	

Anexa Nr. 1 La Partea I

Teren

Nr cadastral	Suprafața (mp)*	Observații / Referințe
	Din acte: 1.000 Masurata: 1.156	

* Suprafața este determinată în planul de proiecție Stereo 70.



Date referitoare la teren

Crt	Categorie folosință	Intra vilan	Suprafața (mp)	Tarla	Parcelă	Nr. topo	Observații / Referințe
1	curți constructii	DA	1.156	11	221	-	

Date referitoare la construcții

Crt	Număr	Destinație construcție	Supraf. (mp)	Situație juridică	Observații / Referințe
A1.1		construcții de locuințe	76	Cu acte	Nr. niveluri:1; S. construita la sol:76 mp; CONSTRUITA DIN CARAMIDA, ACOPERITA CU TABLA
A1.2		construcții anexa	113	Cu acte	Nr. niveluri:1; S. construita la sol:113 mp; ANEXA
A1.3		construcții anexa	41	Cu acte	Nr. niveluri:1; S. construita la sol:41 mp; ANEXA

Lungime Segmente

1) Valorile lungimilor segmentelor sunt obținute din proiecție în plan.

Punct început	X / Y	Punct sfârșit	X / Y	Lungime segment (** (m)
1	428.028,419 295.514,712	2	428.031,543 295.536,625	22.134

Punct început	X / Y	Punct sfârşit	X / Y	Lungime segment (** (m)
2	428.031,543 295.536,625	3	428.027,756 295.540,05	5.106
3	428.027,756 295.540,05	4	428.016,867 295.547,917	13.434
4	428.016,867 295.547,917	5	428.015,694 295.543,595	4.479
5	428.015,694 295.543,595	6	428.014,136 295.534,855	8.877
6	428.014,136 295.534,855	7	428.012,911 295.526,7	8.247
7	428.012,911 295.526,7	8	428.010,26 295.506,826	20.05
8	428.010,26 295.506,826	9	428.006,117 295.482,977	24.207
9	428.006,117 295.482,977	10	428.005,354 295.476,64	6.382
10	428.005,354 295.476,64	11	428.022,008 295.473,291	16.987
11	428.022,008 295.473,291	12	428.023,724 295.484,674	11.512
12	428.023,724 295.484,674	13	428.025,011 295.493,975	9.389
13	428.025,011 295.493,975	1	428.028,419 295.514,712	21.015

** Lungimile segmentelor sunt determinate în planul de proiecție Stereo 70 și sunt rotunjite la 1 milimetru.

*** Distanța dintre puncte este formată din segmente cumulate ce sunt mai mici decât valoarea 1 milimetru.



DATE DESPRE IMOBILUL NR. 9775

Oficiul de Cadastru și Publicitate Imobiliară DOLJ
Biroul de Cadastru și Publicitate Imobiliară Craiova

A. Partea I. Descrierea imobilului

TEREN Intravilan

Nr. CF vechi:728
Nr. cadastral vechi:767

Adresa: Loc. Zanoaga, Nr. 723, Jud. Dolj, T11, P222, 222/1,232, 232/1

Nr. Crt	Nr cadastral Nr. topografic	Suprafața* (mp)	Observații / Referințe
A1	33098	Din acte: 2.400 Masurata: 2.602	Sector cadastral:22 Teren neimprejmuit;

Construcții

Crt	Nr cadastral Nr. topografic	Adresa	Observații / Referințe
A1.1		Loc. Zanoaga, Jud. Dolj, T 11 P 222, 222/1, 232, 232/1	Nr. niveluri:1; S. construita la sol:196 mp; C1 locuinta cu sc 196,09 mp
A1.2		Loc. Zanoaga, Jud. Dolj, T 11 P 222, 222/1, 232, 232/1	Nr. niveluri:1; S. construita la sol:12 mp; C2 grajd cu sc 38,85 mp
A1.3		Loc. Zanoaga, Jud. Dolj	Nr. niveluri:1; S. construita la sol:13 mp; ANEXA
A1.4		Loc. Zanoaga, Jud. Dolj	Nr. niveluri:1; S. construita la sol:28 mp; ANEXA
A1.5		Loc. Zanoaga, Jud. Dolj	Nr. niveluri:1; S. construita la sol:39 mp; ANEXA

B. Partea II. Proprietari și acte

Inscrieri privitoare la dreptul de proprietate și alte drepturi reale		Referințe
/		
Act Normativ nr. LEGEA 7, din 13/03/1996 emis de GUVERNUL ROMANIEI;		
B1	Intabulare, drept de PROPRIETATE, dobandit prin Lege, cota actuala 1/1, cota initiala 1/1 1) ZOESCU MIHAI 2) ZOESCU ANDREEA 3) RADA RALUCA DESPINA 4) RADA MIHAI	A1.3, A1.4, A1.5
83165 / 31/05/2017		
Act Notarial nr. CONTRACT DE VANZARE AUT NR 1206, din 29/05/2017 emis de ZAVOI AURELIAN PAUL;		
B2	Intabulare, drept de PROPRIETATE, dobandit prin Conventie, cota actuala 1200/2602, cota initiala 1200/2602 1) ZOESCU ANDREEA 2) ZOESCU MIHAI	A1
B3	Intabulare, drept de PROPRIETATE, dobandit prin Conventie, cota actuala 1200/2602, cota initiala 1200/2602 1) RADA MIHAI 2) RADA RALUCA DESPINA	A1
B4	Intabulare, drept de PROPRIETATE, dobandit prin Conventie, cota actuala 1/2, cota initiala 1/2 1) ZOESCU MIHAI 2) ZOESCU ANDREEA	A1.1, A1.2
B5	Intabulare, drept de PROPRIETATE, dobandit prin Conventie, cota actuala 1/2, cota initiala 1/2 1) RADA RALUCA DESPINA 2) RADA MIHAI	A1.1, A1.2
/		
Act Normativ nr. LEGEA 7, din 13/03/1996 emis de GUVERNUL ROMANIEI;		
B6	Inscrierea posesiei, drept de PROPRIETATE, dobandit prin Constituire, cota actuala 202/2602, cota initiala 202/2602 1) ZOESCU MIHAI 2) ZOESCU ANDREEA 3) RADA RALUCA DESPINA 4) RADA MIHAI	A1

C. Partea III. SARCINI .

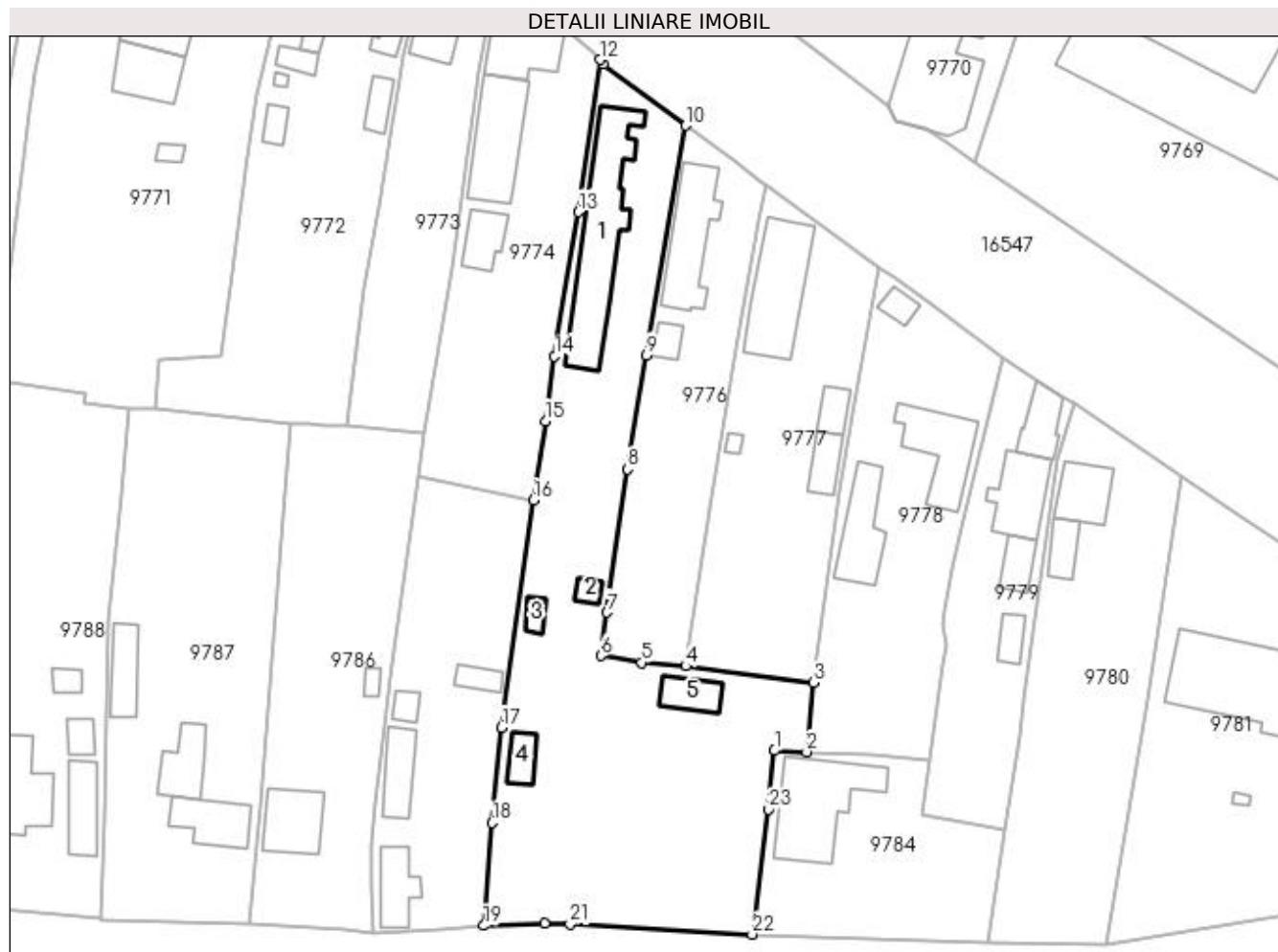
Inscrieri privind dezmembramintele dreptului de proprietate, drepturi reale de garanție și sarcini	Referințe
NU SUNT	

Anexa Nr. 1 La Partea I

Teren

Nr cadastral	Suprafața (mp)*	Observații / Referințe
33098	Din acte: 2.400 Masurata: 2.602	

* Suprafața este determinată în planul de proiecție Stereo 70.



Date referitoare la teren

Crt	Categorie folosință	Intra vilan	Suprafața (mp)	Tarla	Parcelă	Nr. topo	Observații / Referințe
1	curți constructii	DA	1.300	11	222, 222/1	-	
2	arabil	DA	1.302	11	232, 232/1	-	

Date referitoare la construcții

Crt	Număr	Destinație construcție	Supraf. (mp)	Situație juridică	Observații / Referințe
A1.1		construcții de locuințe	196	Cu acte	Nr. niveluri:1; S. construita la sol:196 mp; C1 locuinta cu sc 196,09 mp
A1.2		construcții anexa	12	Cu acte	Nr. niveluri:1; S. construita la sol:12 mp; C2 grajd cu sc 38,85 mp
A1.3		construcții anexa	13	Cu acte	Nr. niveluri:1; S. construita la sol:13 mp; ANEXA
A1.4		construcții anexa	28	Cu acte	Nr. niveluri:1; S. construita la sol:28 mp; ANEXA
A1.5		construcții anexa	39	Cu acte	Nr. niveluri:1; S. construita la sol:39 mp; ANEXA

Lungime Segmente

1) Valorile lungimilor segmentelor sunt obținute din proiecție în plan.

Punct început	X / Y	Punct sfârșit	X / Y	Lungime segment (** (m)
1	428.056,631 295.437,292	2	428.061,278 295.437,083	4.652
3	428.062,257 295.447,045	4	428.043,889 295.449,427	18.522
5	428.037,535 295.449,917	6	428.031,662 295.450,913	5.957
7	428.032,537 295.457,138	8	428.035,523 295.477,771	20.848
9	428.038,202 295.494,15	10	428.043,907 295.527,172	33.511
11	428.032,006 295.536,006	12	428.031,543 295.536,625	0.773
13	428.028,419 295.514,712	14	428.025,011 295.493,975	21.015
15	428.023,724 295.484,674	16	428.022,008 295.473,291	11.512
17	428.017,407 295.440,629	18	428.016,029 295.426,894	13.804
19	428.014,82 295.412,117	20	428.023,556 295.412,458	8.743
21	428.027,26 295.412,294	22	428.053,412 295.410,869	26.191
23	428.055,768 295.428,854	1	428.056,631 295.437,292	8.482

Punct început	X / Y	Punct sfârșit	X / Y	Lungime segment (** (m)
2	428.061,278 295.437,083	3	428.062,257 295.447,045	10.01
4	428.043,889 295.449,427	5	428.037,535 295.449,917	6.373
6	428.031,662 295.450,913	7	428.032,537 295.457,138	6.286
8	428.035,523 295.477,771	9	428.038,202 295.494,15	16.597
10	428.043,907 295.527,172	11	428.032,006 295.536,006	14.821
12	428.031,543 295.536,625	13	428.028,419 295.514,712	22.134
14	428.025,011 295.493,975	15	428.023,724 295.484,674	9.389
16	428.022,008 295.473,291	17	428.017,407 295.440,629	32.985
18	428.016,029 295.426,894	19	428.014,82 295.412,117	14.826
20	428.023,556 295.412,458	21	428.027,26 295.412,294	3.708
22	428.053,412 295.410,869	23	428.055,768 295.428,854	18.139

** Lungimile segmentelor sunt determinate în planul de proiecție Stereo 70 și sunt rotunjite la 1 milimetru.

*** Distanța dintre puncte este formată din segmente cumulate ce sunt mai mici decât valoarea 1 milimetru.

**DATE DESPRE IMOBILUL NR. 9776**

Oficiul de Cadastru și Publicitate Imobiliară DOLJ
Biroul de Cadastru și Publicitate Imobiliară Craiova

A. Partea I. Descrierea imobilului

TEREN Intravilan

Adresa: Loc. Zanoaga, Nr. 724, Jud. Dolj, T11, P223,223/1

Nr. Crt	Nr cadastral Nr. topografic	Suprafața* (mp)	Observații / Referințe
A1		Din acte: 900 Masurata: 928	Sector cadastral:22 Teren imprejmuit;

Construcții

Crt	Nr cadastral Nr. topografic	Adresa	Observații / Referințe
A1.1		Loc. Zanoaga, Jud. Dolj	Nr. niveluri:2; S. construita la sol:112 mp; CONSTRUITA DIN CARAMIDA, ACOPERITA CU TIGLA
A1.2		Loc. Zanoaga, Jud. Dolj	Nr. niveluri:1; S. construita la sol:18 mp; ANEXA

B. Partea II. Proprietari și acte

Inscrieri privitoare la dreptul de proprietate și alte drepturi reale		Referințe
/		
Act Administrativ nr. TDP 1740-45084, din 19/11/1999 emis de CONSILIUL JUDETEAN DOLJ;		
B1	Intabulare, drept de PROPRIETATE, dobandit prin Reconstituire, cota actuala 1/1, cota initiala 1/1 1) BĂRBULESCU COSTICĂ, LIPSĂ CNP 2) BARBU MIRCEA, LIPSĂ CNP 3) OLTEANU ELENA	A1
Act Normativ nr. LEGEA 7, din 13/03/1996 emis de GUVERNUL ROMANIEI;		
B2	Intabulare, drept de PROPRIETATE, dobandit prin Lege, cota actuala 1/1, cota initiala 1/1 1) OLTEANU ELENA 2) BARBU MIRCEA, LIPSĂ CNP 3) BĂRBULESCU COSTICĂ, LIPSĂ CNP	A1.1, A1.2

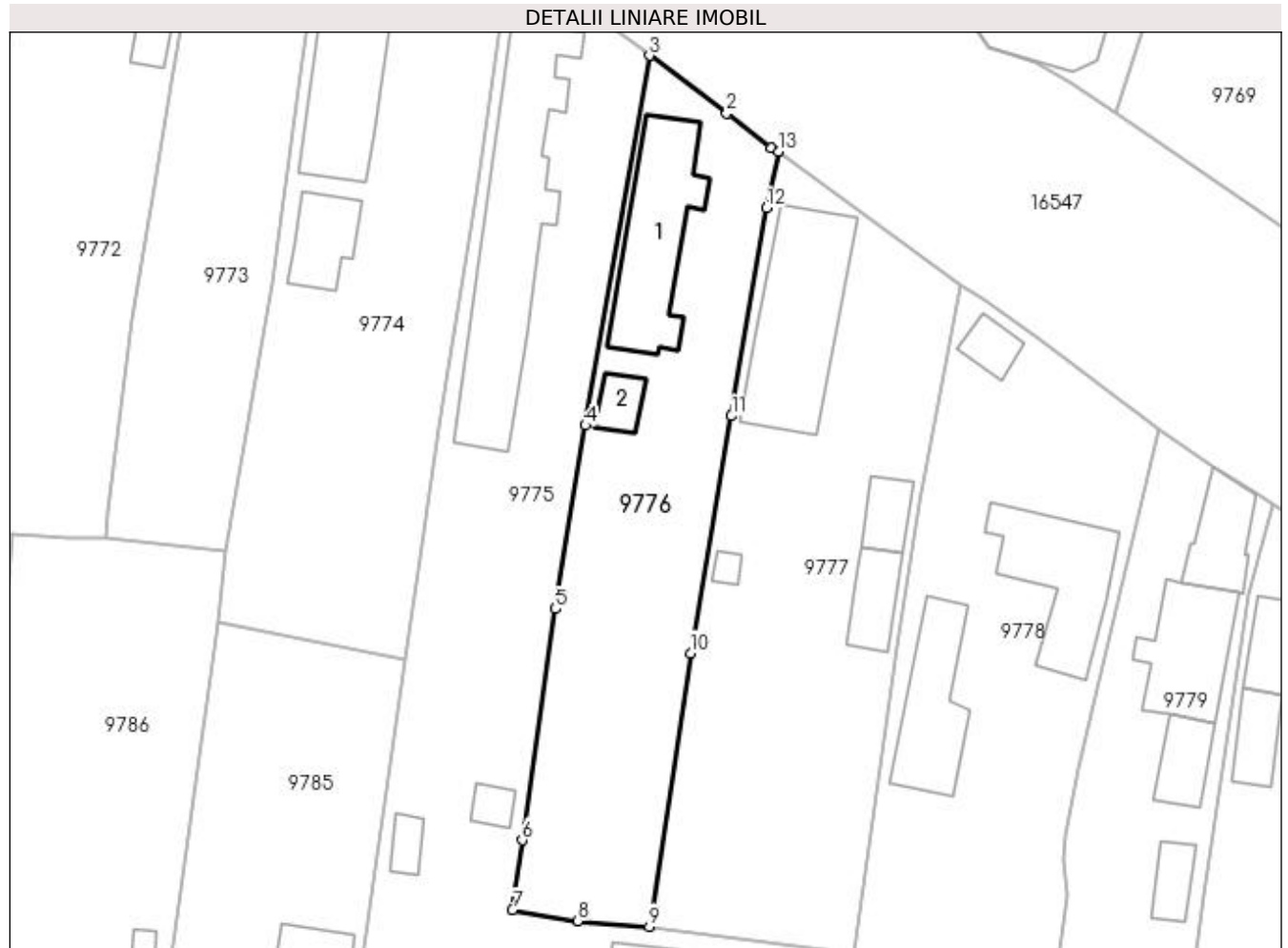
C. Partea III. SARCINI .

Inscrieri privind dezmembramintele dreptului de proprietate, drepturi reale de garanție și sarcini	Referințe
NU SUNT	

Teren

Nr cadastral	Suprafața (mp)*	Observații / Referințe
	Din acte: 900 Masurata: 928	

* Suprafața este determinată în planul de proiecție Stereo 70.



Date referitoare la teren

Crt	Categorie folosință	Intra vilan	Suprafața (mp)	Tarla	Parcelă	Nr. topo	Observații / Referințe
1	curți constructii	DA	600	11	223	-	
2	arabil	DA	328	11	223/1	-	

Date referitoare la construcții

Crt	Număr	Destinație construcție	Supraf. (mp)	Situație juridică	Observații / Referințe
A1.1		construcții de locuințe	112	Cu acte	Nr. niveluri:2; S. construita la sol:112 mp; CONSTRUITA DIN CARAMIDA, ACOPERITA CU TIGLA
A1.2		construcții anexa	18	Cu acte	Nr. niveluri:1; S. construita la sol:18 mp; ANEXA

Lungime Segmente

1) Valorile lungimilor segmentelor sunt obținute din proiecție în plan.

Punct început	X / Y	Punct sfârșit	X / Y	Lungime segment (** (m)
1	428.054,803 295.518,92	2	428.050,82 295.522,02	5.047

Punct început	X / Y	Punct sfârșit	X / Y	Lungime segment (** (m)
2	428.050,82 295.522,02	3	428.043,907 295.527,172	8.622
3	428.043,907 295.527,172	4	428.038,202 295.494,15	33.511
4	428.038,202 295.494,15	5	428.035,523 295.477,771	16.597
5	428.035,523 295.477,771	6	428.032,537 295.457,138	20.848
6	428.032,537 295.457,138	7	428.031,662 295.450,913	6.286
7	428.031,662 295.450,913	8	428.037,535 295.449,917	5.957
8	428.037,535 295.449,917	9	428.043,889 295.449,427	6.373
9	428.043,889 295.449,427	10	428.047,581 295.473,823	24.674
10	428.047,581 295.473,823	11	428.051,235 295.495,0	21.49
11	428.051,235 295.495,0	12	428.054,335 295.513,566	18.823
12	428.054,335 295.513,566	13	428.055,445 295.518,626	5.18
13	428.055,445 295.518,626	1	428.054,803 295.518,92	0.706

** Lungimile segmentelor sunt determinate în planul de proiecție Stereo 70 și sunt rotunjite la 1 milimetru.

*** Distanța dintre puncte este formată din segmente cumulate ce sunt mai mici decât valoarea 1 milimetru.

**DATE DESPRE IMOBILUL NR. 9777**

Oficiul de Cadastru și Publicitate Imobiliară DOLJ
Biroul de Cadastru și Publicitate Imobiliară Craiova

A. Partea I. Descrierea imobilului

TEREN Intravilan

Nr. CF vechi:329
Nr. cadastral vechi:414

Adresa: Loc. Zanoaga, Nr. 725, Jud. Dolj, T11, P224

Nr. Crt	Nr cadastral Nr. topografic	Suprafata* (mp)	Observatii / Referinte
A1	32543	Din acte: 1.200 Masurata: 1.186	Sector cadastral:22 Teren imprejmuit;

Construcții

Crt	Nr cadastral Nr. topografic	Adresa	Observatii / Referinte
A1.1		Loc. Zanoaga, Nr. 725, Jud. Dolj, fost T11, P 224	Nr. niveluri:2; S. construita la sol:138 mp; Locuinta + Spatiu Comercial la parter cu regim de inaltime P+M partial, suprafata construita 138 mp, suprafata desfasurata 224 mp, extinsa in anul 2008 si demolata partial in anul 2012.
A1.2		Loc. Zanoaga, Nr. 725, Jud. Dolj, fost T11, P 224	Nr. niveluri:1; S. construita la sol:24 mp; Anexa cu regim de inaltime P, suprafata construita 24 mp, suprafata desfasurata 24 mp, construita in anul 1952.
A1.3		Loc. Zanoaga, Jud. Dolj	Nr. niveluri:1; S. construita la sol:34 mp; ANEXA
A1.4		Loc. Zanoaga, Jud. Dolj	Nr. niveluri:1; S. construita la sol:6 mp; ANEXA

B. Partea II. Proprietari și acte

Inscrieri privitoare la dreptul de proprietate și alte drepturi reale		Referințe
64967 / 25/08/2008		
Act Notarial nr. CONTRACT DE INTRETINERE AUT. NR. 1467 DIN 2008, din 01/01/2008 emis de BNP FLORIAN TONE;		
B1	Intabulare, drept de PROPRIETATE, dobandit prin Conventie, cota actuala 1/1, cota initiala 1/1 1) BADEA HARALAMBIE IONEL , LIPSĂ CNP 2) BADEA IONICA , LIPSĂ CNP <i>OBSERVATII: (PROVENITA DIN CONVERSIA CF 329)</i>	A1, A1.1, A1.2
/		
Act Normativ nr. LEGEA 7, din 13/03/1996 emis de GUVERNUL ROMANIEI;		
B2	Intabulare, drept de PROPRIETATE, dobandit prin Lege, cota actuala 1/1, cota initiala 1/1 1) BADEA IONICA , LIPSĂ CNP 2) BADEA HARALAMBIE IONEL , LIPSĂ CNP	A1.3, A1.4

C. Partea III. SARCINI .

Inscrieri privind dezmembramintele dreptului de proprietate, drepturi reale de garanție și sarcini	Referințe
NU SUNT	

Teren

Nr cadastral	Suprafața (mp)*	Observații / Referințe
32543	Din acte: 1.200 Masurata: 1.186	

* Suprafața este determinată în planul de proiecție Stereo 70.



Date referitoare la teren

Crt	Categorie folosință	Intra vilan	Suprafața (mp)	Tarla	Parcelă	Nr. topo	Observații / Referințe
1	curți constructii	DA	800	11	224	-	
2	arabil	DA	386	11	224	-	

Date referitoare la construcții

Crt	Număr	Destinație construcție	Supraf. (mp)	Situație juridică	Observații / Referințe
A1.1		construcții de locuințe	138	Cu acte	Nr. niveluri:2; S. construita la sol:138 mp; Locuinta + Spatiu Comercial la parter cu regim de inaltime P+M partial, suprafata construita 138 mp, suprafata desfasurata 224 mp, extinsa in anul 2008 si demolata partial in anul 2012.
A1.2		construcții anexa	24	Cu acte	Nr. niveluri:1; S. construita la sol:24 mp; Anexa cu regim de inaltime P, suprafata construita 24 mp, suprafata desfasurata 24 mp, construita in anul 1952.
A1.3		construcții anexa	34	Cu acte	Nr. niveluri:1; S. construita la sol:34 mp; ANEXA
A1.4		construcții anexa	6	Cu acte	Nr. niveluri:1; S. construita la sol:6 mp; ANEXA

Lungime Segmente

1) Valorile lungimilor segmentelor sunt obținute din proiecție în plan.

Punct început	X / Y	Punct sfârșit	X / Y	Lungime segment (** (m)
1	428.066,013 295.474,508	2	428.068,011 295.487,224	12.872
2	428.068,011 295.487,224	3	428.071,717 295.506,687	19.813
3	428.071,717 295.506,687	4	428.055,445 295.518,626	20.182
4	428.055,445 295.518,626	5	428.054,335 295.513,566	5.18
5	428.054,335 295.513,566	6	428.051,235 295.495,0	18.823
6	428.051,235 295.495,0	7	428.047,581 295.473,823	21.49
7	428.047,581 295.473,823	8	428.043,889 295.449,427	24.674
8	428.043,889 295.449,427	9	428.062,257 295.447,045	18.522
9	428.062,257 295.447,045	1	428.066,013 295.474,508	27.719

** Lungimile segmentelor sunt determinate în planul de proiecție Stereo 70 și sunt rotunjite la 1 milimetru.

*** Distanța dintre puncte este formată din segmente cumulate ce sunt mai mici decât valoarea 1 milimetru.

**DATE DESPRE IMOBILUL NR. 9778**

Oficiul de Cadastru și Publicitate Imobiliară DOLJ
Biroul de Cadastru și Publicitate Imobiliară Craiova

A. Partea I. Descrierea imobilului

TEREN Intravilan

Adresa: Loc. Zanoaga, Nr. 726, Jud. Dolj, T11, P525,525/1,525/2

Nr. Crt	Nr cadastral Nr. topografic	Suprafața* (mp)	Observații / Referințe
A1	34399	Din acte: 1.200 Masurata: 1.193	Sector cadastral:22 Teren neimpregmuit;

Construcții

Crt	Nr cadastral Nr. topografic	Adresa	Observații / Referințe
A1.1		Loc. Zanoaga, Nr. 726, Jud. Dolj, T11, P525, 525/1, 525/2	Nr. niveluri:1; S. construita la sol:100 mp; S. construita desfasurata:103 mp; Casa de locuit (P) din caramida, constr. in anul 1972, acoperita cu tabla
A1.2		Loc. Zanoaga, Nr. 726, Jud. Dolj, T11, P525, 525/1, 525/2	Nr. niveluri:1; S. construita la sol:82 mp; S. construita desfasurata:82 mp; Anexa (P) din caramida si boltari, construita in anul 1974 acoperita cu tabla si placi de azbociment
A1.3		Loc. Zanoaga, Nr. 726, Jud. Dolj, T11, P525, 525/1, 525/2	Nr. niveluri:1; S. construita la sol:18 mp; S. construita desfasurata:18 mp; ANEXA

B. Partea II. Proprietari și acte

Inscrieri privitoare la dreptul de proprietate și alte drepturi reale	Referințe	
192308 / 09/09/2019		
Act Notarial nr. CERTIFICAT DE MOSTENITOR NR.62, din 23/09/2016 emis de UNNP BIN MARINESCU MARIA DANIELA (ACT ADMINISTRATIV NR CERTIFICAT FISCAL NR.674 DIN 05.09.2019, EMIS DE PRIMARIA COMUNEI LEU;ACT ADMINISTRATIV NR TITLULUI DE PROPRIETATE NR:210-42780 DIN 06.02.1995, EMIS DE COMISIA JUDETEANA DOLJ;ACT ADMINISTRATIV NR ADEVERINTA NR: 5106 DIN 05.09.2019, EMIS DE PRIMARIA COMUNEI LEU;ACT ADMINISTRATIV NR CERTIFICAT DE NOMENCLATURA STRADALA NR:5110 DIN 05.09.2019, EMIS DE PRIMARIA COMUNEI LEU;ACT NOTARIAL NR CERTIFICAT DE LEGATAR NR.63 DIN 23.09.2016, EMIS DE UNNP BIN MARINESCU MARIA DANIELA);		
B1	Intabulare, drept de PROPRIETATE, dobandit prin Succesiune, cota actuala 1/1, cota initiala 1/1 1) ALECU GHEORGHE	A1, A1.1, A1.2
/		
Act Normativ nr. LEGEA 7, din 13/03/1996 emis de GUVERNUL ROMANIEI;		
B2	Intabulare, drept de PROPRIETATE, dobandit prin Lege, cota actuala 1/1, cota initiala 1/1 1) ALECU GHEORGHE	A1.3

C. Partea III. SARCINI .

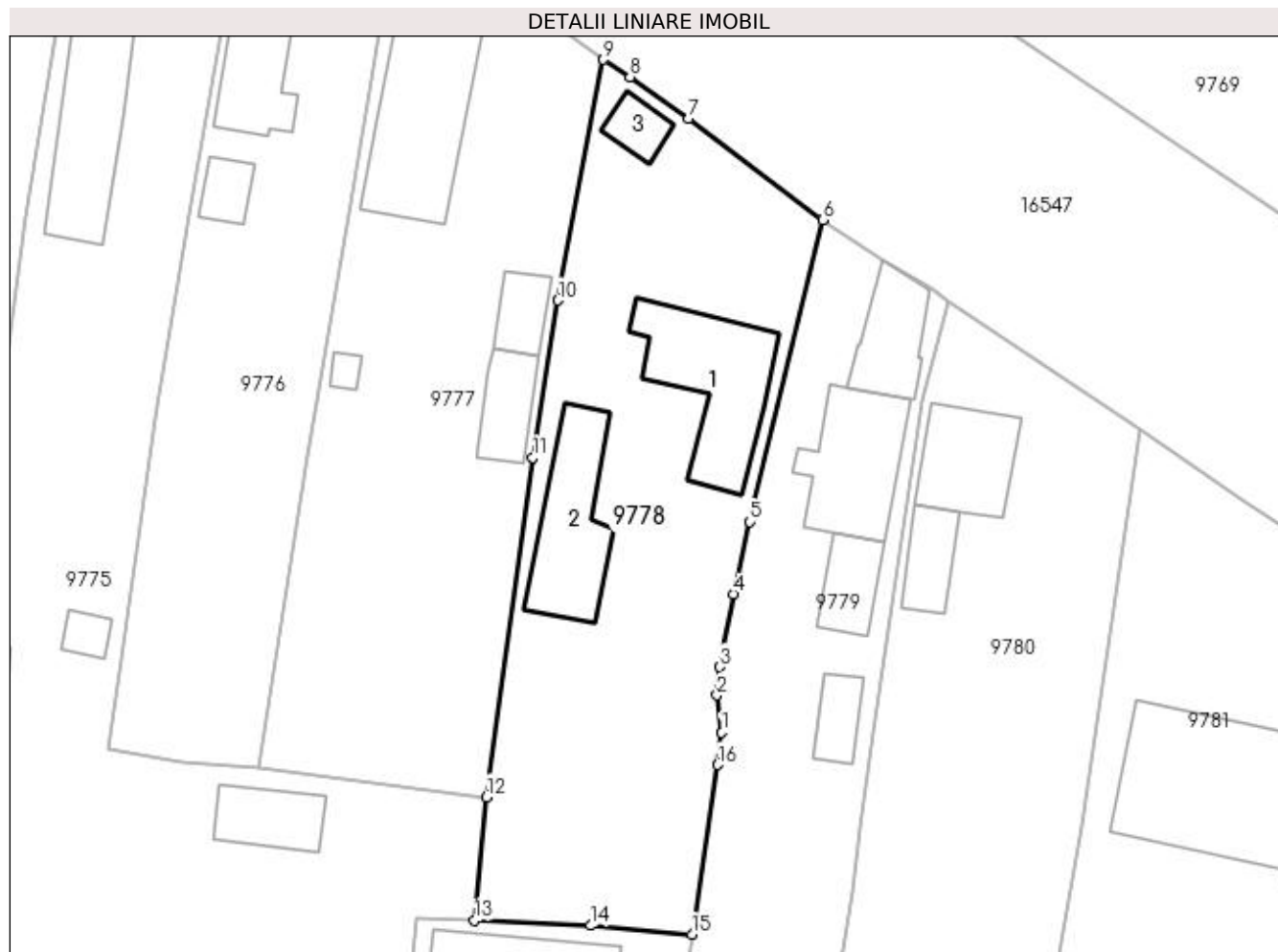
Inscrieri privind dezmembramintele dreptului de proprietate, drepturi reale de garanție și sarcini	Referințe
NU SUNT	

Anexa Nr. 1 La Partea I

Teren

Nr cadastral	Suprafața (mp)*	Observații / Referințe
34399	Din acte: 1.200 Masurata: 1.193	

* Suprafața este determinată în planul de proiecție Stereo 70.



Date referitoare la teren

Crt	Categorie folosință	Intra vilan	Suprafața (mp)	Tarla	Parcelă	Nr. topo	Observații / Referințe
1	curți constructii	DA	600	11	525	-	
2	vie	DA	190	11	525/1	-	
3	arabil	DA	403	11	525/2	-	

Date referitoare la construcții

Crt	Număr	Destinație construcție	Supraf. (mp)	Situație juridică	Observații / Referințe
A1.1		construcții de locuinte	Din acte: 94 Masurata: 100	Cu acte	Nr. niveluri:1; S. construita la sol:100 mp; S. construita desfasurata:103 mp; Casa de locuit (P) din caramida, constr. in anul 1972, acoperita cu tabla
A1.2		construcții anexa	Din acte: 63 Masurata: 82	Cu acte	Nr. niveluri:1; S. construita la sol:82 mp; S. construita desfasurata:82 mp; Anexa (P) din caramida si boltari,construita in anul 1974 acoperita cu tabla si placi de azbociment
A1.3		construcții anexa	18	Cu acte	Nr. niveluri:1; S. construita la sol:18 mp; S. construita desfasurata:18 mp; ANEXA

Lungime Segmente

1) Valorile lungimilor segmentelor sunt obținute din proiecție în plan.

Punct început	X / Y	Punct sfârșit	X / Y	Lungime segment (** (m)
1	428.081,28 295.452,256	2	428.080,909 295.455,296	3.063
2	428.080,909 295.455,296	3	428.081,125 295.457,565	2.279
3	428.081,125 295.457,565	4	428.082,212 295.463,482	6.016
4	428.082,212 295.463,482	5	428.083,555 295.469,301	5.972
5	428.083,555 295.469,301	6	428.089,458 295.493,733	25.135
6	428.089,458 295.493,733	7	428.078,618 295.501,937	13.595
7	428.078,618 295.501,937	8	428.073,854 295.505,292	5.827
8	428.073,854 295.505,292	9	428.071,717 295.506,687	2.552
9	428.071,717 295.506,687	10	428.068,011 295.487,224	19.813
10	428.068,011 295.487,224	11	428.066,013 295.474,508	12.872
11	428.066,013 295.474,508	12	428.062,257 295.447,045	27.719
12	428.062,257 295.447,045	13	428.061,278 295.437,083	10.01
13	428.061,278 295.437,083	14	428.070,672 295.436,649	9.404
14	428.070,672 295.436,649	15	428.078,872 295.435,946	8.23
15	428.078,872 295.435,946	16	428.080,954 295.449,646	13.857
16	428.080,954 295.449,646	1	428.081,28 295.452,256	2.63

** Lungimile segmentelor sunt determinate în planul de proiecție Stereo 70 și sunt rotunjite la 1 milimetru.

*** Distanța dintre puncte este formată din segmente cumulate ce sunt mai mici decât valoarea 1 milimetru.



DATE DESPRE IMOBILUL NR. 9779

Oficiul de Cadastru și Publicitate Imobiliară DOLJ
Biroul de Cadastru și Publicitate Imobiliară Craiova

A. Partea I. Descrierea imobilului

TEREN Intravilan

Adresa: Loc. Zanoaga, Nr. 727, Jud. Dolj, T11, P226

Nr. Crt	Nr cadastral Nr. topografic	Suprafața* (mp)	Observații / Referințe
A1	35390	Din acte: 700 Masurata: 782	Sector cadastral:22 Teren imprejmuit;

Construcții

Crt	Nr cadastral Nr. topografic	Adresa	Observații / Referințe
A1.1		Loc. Zanoaga, Nr. 727, Jud. Dolj, fost T. 11, P.226	Nr. niveluri:1; S. construita la sol:81 mp; S. construita desfasurata:81 mp; Constructie edificata in anul 1989, cu regimul de inaltime P,
A1.2		Loc. Zanoaga, Nr. 727, Jud. Dolj, fost T. 11, P.226	Nr. niveluri:1; S. construita la sol:48 mp; S. construita desfasurata:48 mp; Constructie edificata in anul 1970, cu regimul de inaltime P,
A1.3		Loc. Zanoaga, Nr. 727, Jud. Dolj, fost T. 11, P.226	Nr. niveluri:1; S. construita la sol:32 mp; S. construita desfasurata:32 mp; Constructie edificata in anul 1970, cu regimul de inaltime P,
A1.4		Loc. Zanoaga, Nr. 727, Jud. Dolj	Nr. niveluri:1; S. construita la sol:22 mp; S. construita desfasurata:22 mp; Constructie anexa- patu ldin lemn acoperita cu azbociment;

B. Partea II. Proprietari și acte

Inscrieri privitoare la dreptul de proprietate și alte drepturi reale	Referințe	
283576 / 02/12/2021		
Act Administrativ nr. TDP NR. 448-46024, din 05/10/1995 emis de CJ DOLJ (, CM NR. 14/19.03.2021 NP NEAGOE MONICA , CERTIFICAT FISCAL NR. 946/15.11.2021, CNS NR. 6519/15.11.2021 EMISE DE PRIMARIA LEU);		
B1	Intabulare, drept de PROPRIETATE, dobandit prin Succesiune, cota actuala 1/1, cota initiala 1/1 1) ALECU DUMITRU OBSERVATII: DEF. ALECU CRISTICA	A1
Act Administrativ nr. TDP NR. 448-46024, din 05/10/1995 emis de CJ DOLJ (, CM NR. 14/19.03.2021 NP NEAGOE MONICA , CERTIFICAT FISCAL NR. 946/15.11.2021, CNS NR. 6519/15.11.2021 EMISE DE PRIMARIA LEU);		
B2	Intabulare, drept de PROPRIETATE, dobandit prin Succesiune, cota actuala 1/2, cota initiala 1/2 1) ALECU DUMITRU	A1.1, A1.2, A1.3
39405 / 04/03/2022		
Act Notarial nr. CONTRACT DE VANZARE AUT. SUB NR. 344, din 01/03/2022 emis de NP NEAGOE MONICA;		
B3	Intabulare, drept de PROPRIETATE, dobandit prin Conventie, cota actuala 1/2, cota initiala 1/2 1) ALECU VIORICA MADALINA 2) ALECU DUMITRU	A1.1, A1.2, A1.3
/		
Act Normativ nr. LEGEA 7, din 13/03/1996 emis de GUVERNUL ROMANIEI;		
B4	Intabulare, drept de PROPRIETATE, dobandit prin Lege, cota actuala 1/1, cota initiala 1/1 1) ALECU DUMITRU	A1.4

C. Partea III. SARCINI

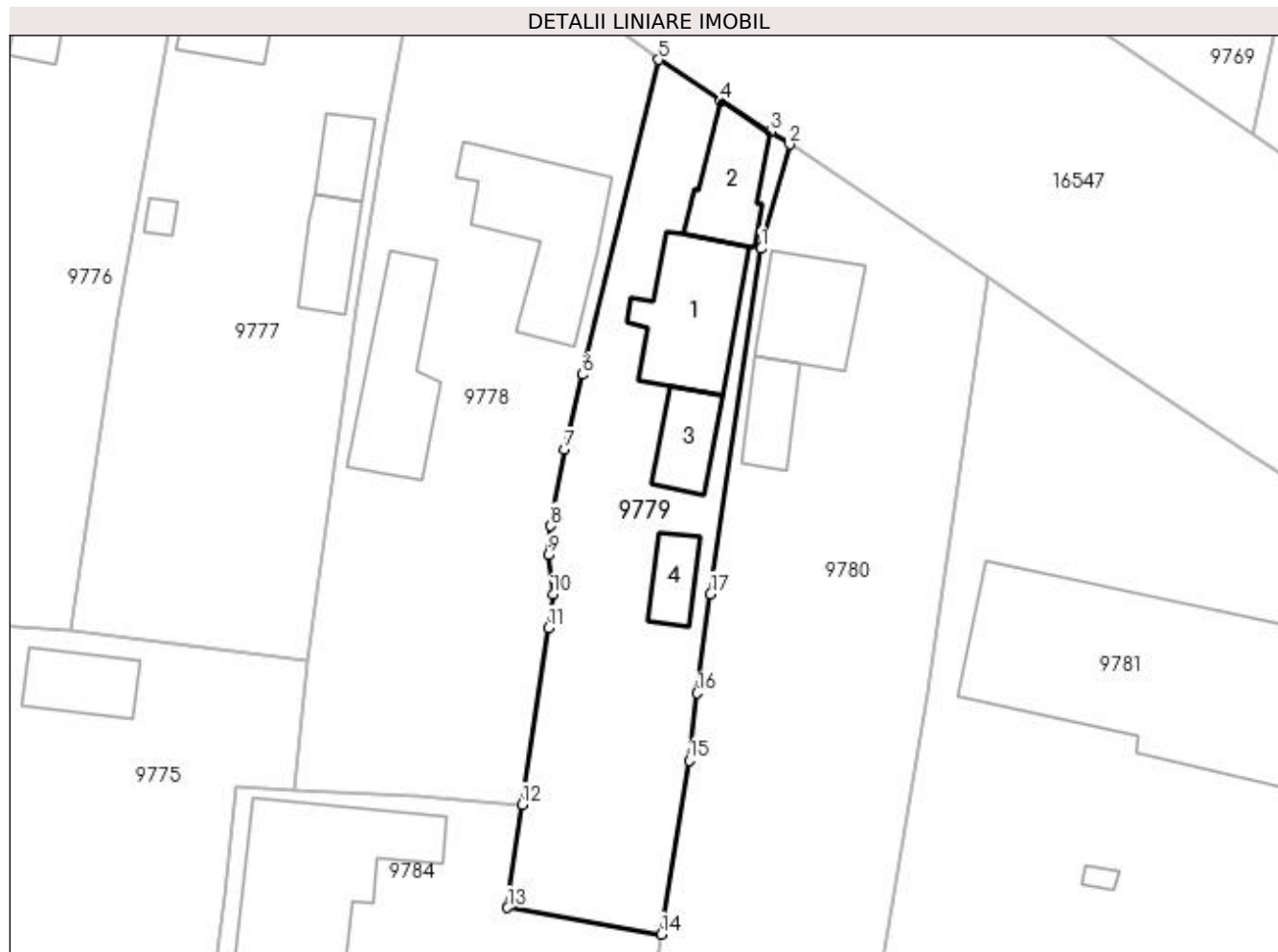
Inscrieri privind dezmembramintele dreptului de proprietate, drepturi reale de garanție și sarcini	Referințe	
39405 / 04/03/2022		
Act Notarial nr. CONTRACT DE VANZARE AUT. SUB NR. 344, din 01/03/2022 emis de NP NEAGOE MONICA;		
C1	Intabulare, drept de UZUFRACT 1) ALECU DUMITRA	A1.1, A1.2, A1.3

Anexa Nr. 1 La Partea I

Teren

Nr cadastral	Suprafața (mp)*	Observații / Referințe
35390	Din acte: 700 Masurata: 782	

* Suprafața este determinată în planul de proiecție Stereo 70.



Date referitoare la teren

Crt	Categorie folosință	Intra vilan	Suprafața (mp)	Tarla	Parcelă	Nr. topo	Observații / Referințe
1	curți construcții	DA	782	11	226	-	

Date referitoare la construcții

Crt	Număr	Destinație construcție	Supraf. (mp)	Situație juridică	Observații / Referințe
A1.1		construcții de locuințe	81	Cu acte	Nr. niveluri:1; S. construita la sol:81 mp; S. construita desfasurata:81 mp; Construcție edificata în anul 1989, cu regimul de înaltime P,
A1.2		construcții anexa	48	Cu acte	Nr. niveluri:1; S. construita la sol:48 mp; S. construita desfasurata:48 mp; Construcție edificata în anul 1970, cu regimul de înaltime P,
A1.3		construcții anexa	32	Cu acte	Nr. niveluri:1; S. construita la sol:32 mp; S. construita desfasurata:32 mp; Construcție edificata în anul 1970, cu regimul de înaltime P,

Crt	Număr	Destinație construcție	Supraf. (mp)	Situație juridică	Observații / Referințe
A1.4		construcții anexa	22	Cu acte	Nr. niveluri:1; S. construita la sol:22 mp; S. construita desfasurata:22 mp; Constructie anexa- patu l din lemn acoperita cu azbociment;

Lungime Segmente

1) Valorile lungimilor segmentelor sunt obținute din proiecție în plan.

Punct început	X / Y	Punct sfârșit	X / Y	Lungime segment (** (m))
1	428.097,457 295.479,072	2	428.099,656 295.487,158	8.38
2	428.099,656 295.487,158	3	428.098,188 295.488,144	1.769
3	428.098,188 295.488,144	4	428.094,275 295.490,514	4.575
4	428.094,275 295.490,514	5	428.089,458 295.493,733	5.794
5	428.089,458 295.493,733	6	428.083,555 295.469,301	25.135
6	428.083,555 295.469,301	7	428.082,212 295.463,482	5.972
7	428.082,212 295.463,482	8	428.081,125 295.457,565	6.016
8	428.081,125 295.457,565	9	428.080,909 295.455,296	2.279
9	428.080,909 295.455,296	10	428.081,28 295.452,256	3.063
10	428.081,28 295.452,256	11	428.080,954 295.449,646	2.63
11	428.080,954 295.449,646	12	428.078,872 295.435,946	13.857
12	428.078,872 295.435,946	13	428.077,764 295.427,937	8.085
13	428.077,764 295.427,937	14	428.089,704 295.425,879	12.116
14	428.089,704 295.425,879	15	428.091,849 295.439,37	13.66
15	428.091,849 295.439,37	16	428.092,477 295.444,601	5.269
16	428.092,477 295.444,601	17	428.093,507 295.452,275	7.743
17	428.093,507 295.452,275	1	428.097,457 295.479,072	27.087

** Lungimile segmentelor sunt determinate în planul de proiecție Stereo 70 și sunt rotunjite la 1 milimetru.

*** Distanța dintre puncte este formată din segmente cumulate ce sunt mai mici decât valoarea 1 milimetru.

**DATE DESPRE IMOBILUL NR. 9780**

Oficiul de Cadastru și Publicitate Imobiliară DOLJ
Biroul de Cadastru și Publicitate Imobiliară Craiova

A. Partea I. Descrierea imobilului

TEREN Intravilan

Adresa: Loc. Zanoaga, Nr. 729, Jud. Dolj, T11, P227, 227/1 227/2

Nr. Crt	Nr cadastral Nr. topografic	Suprafața* (mp)	Observații / Referințe
A1		Din acte: 1.100 Masurata: 1.285	Sector cadastral:22 Teren imprejmuit;

Construcții

Crt	Nr cadastral Nr. topografic	Adresa	Observații / Referințe
A1.1		Loc. Zanoaga, Jud. Dolj	Nr. niveluri:1; S. construita la sol:61 mp; CONSTRUITA DIN CARAMIDA, ACOPERITA CU TIGLA
A1.2		Loc. Zanoaga, Jud. Dolj	Nr. niveluri:1; S. construita la sol:30 mp; ANEXA

B. Partea II. Proprietari și acte

Inscrieri privitoare la dreptul de proprietate și alte drepturi reale	Referințe
/	
Act Administrativ nr. TDP 450-46024, din 05/10/1995 emis de CONSILIUL JUDETEAN DOLJ (CERTIFICAT DE DECES SERIA DM, NR. 591959);	
B1	A1
Intabulare, drept de PROPRIETATE, dobandit prin Reconstituire, cota actuala 1/1, cota initiala 1/1 1) VELCU DUMITRU, LIPSĂ CNP DEFUNCT:Da	
Act Normativ nr. LEGEA 7, din 13/03/1996 emis de GUVERNUL ROMANIEI;	
B2	A1.1, A1.2
Intabulare, drept de PROPRIETATE, dobandit prin Lege, cota actuala 1/1, cota initiala 1/1 1) VELCU DUMITRU, LIPSĂ CNP DEFUNCT:Da	

C. Partea III. SARCINI .

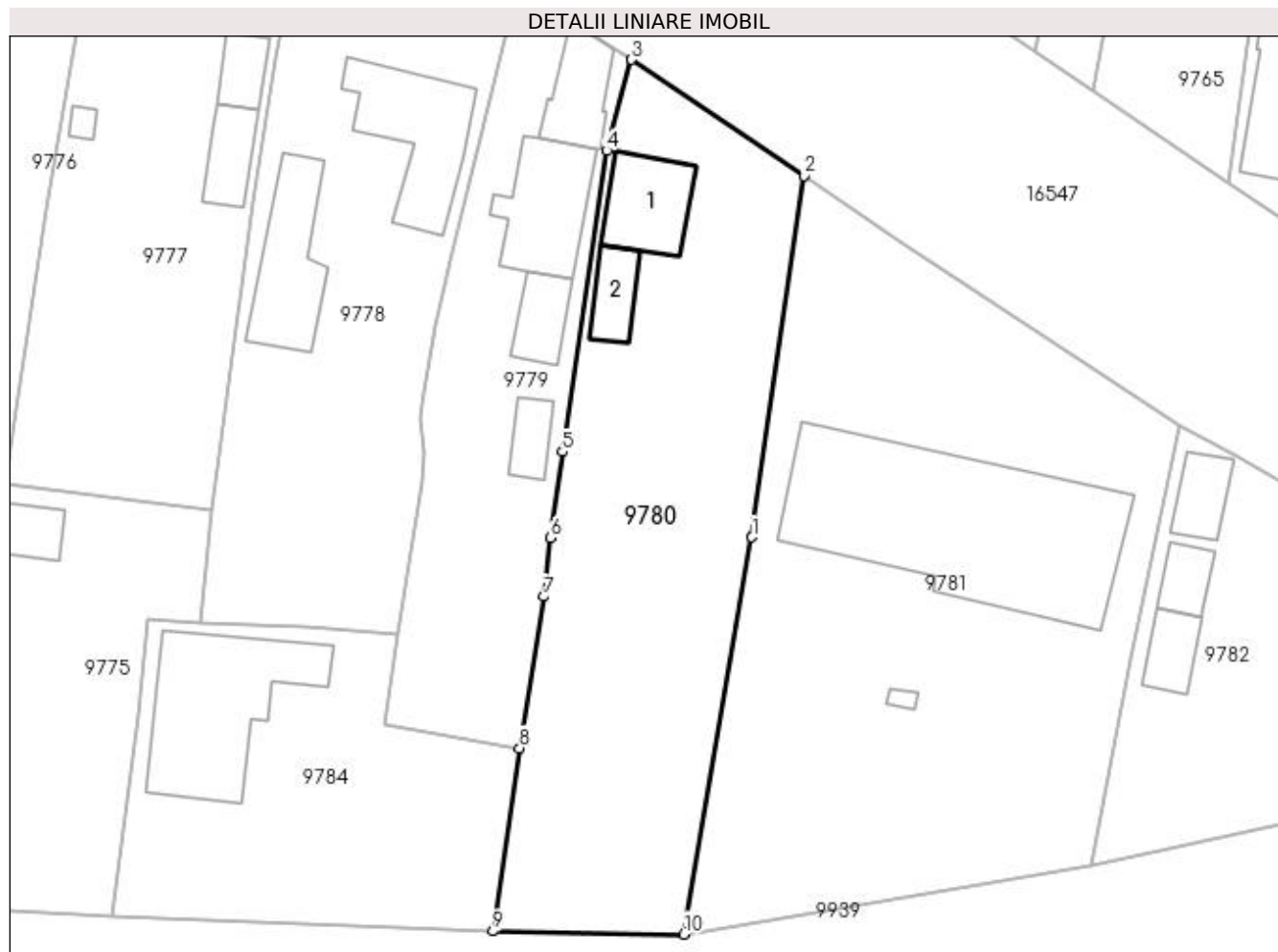
Inscrieri privind dezmembramintele dreptului de proprietate, drepturi reale de garanție și sarcini	Referințe
NU SUNT	

Anexa Nr. 1 La Partea I

Teren

Nr cadastral	Suprafața (mp)*	Observații / Referințe
	Din acte: 1.100 Masurata: 1.285	

* Suprafața este determinată în planul de proiecție Stereo 70.



Date referitoare la teren

Crt	Categorie folosință	Intravilan	Suprafața (mp)	Tarla	Parcelă	Nr. topo	Observații / Referințe
1	curți constructii	DA	700	11	227	-	
2	arabil	DA	585	11	227/1 227/2	-	

Date referitoare la construcții

Crt	Număr	Destinație construcție	Supraf. (mp)	Situație juridică	Observații / Referințe
A1.1		construcții de locuințe	61	Cu acte	Nr. niveluri:1; S. construita la sol:61 mp; CONSTRUITA DIN CARAMIDA, ACOPERITA CU TIGLA
A1.2		construcții anexa	30	Cu acte	Nr. niveluri:1; S. construita la sol:30 mp; ANEXA

Lungime Segmente

1) Valorile lungimilor segmentelor sunt obținute din proiecție în plan.

Punct început	X / Y	Punct sfârșit	X / Y	Lungime segment (** (m)
1	428.110,392 295.444,651	2	428.115,056 295.476,816	32.501

Punct început	X / Y	Punct sfârșit	X / Y	Lungime segment (** (m)
2	428.115,056 295.476,816	3	428.099,656 295.487,158	18.55
3	428.099,656 295.487,158	4	428.097,457 295.479,072	8.38
4	428.097,457 295.479,072	5	428.093,507 295.452,275	27.087
5	428.093,507 295.452,275	6	428.092,477 295.444,601	7.743
6	428.092,477 295.444,601	7	428.091,849 295.439,37	5.269
7	428.091,849 295.439,37	8	428.089,704 295.425,879	13.66
8	428.089,704 295.425,879	9	428.087,329 295.409,583	16.468
9	428.087,329 295.409,583	10	428.104,309 295.409,316	16.982
10	428.104,309 295.409,316	1	428.110,392 295.444,651	35.855

** Lungimile segmentelor sunt determinate în planul de proiecție Stereo 70 și sunt rotunjite la 1 milimetru.

*** Distanța dintre puncte este formată din segmente cumulate ce sunt mai mici decât valoarea 1 milimetru.

**DATE DESPRE IMOBILUL NR. 9781**

Oficiul de Cadastru și Publicitate Imobiliară DOLJ
Biroul de Cadastru și Publicitate Imobiliară Craiova

A. Partea I. Descrierea imobilului

TEREN Intravilan

Adresa: Loc. Zanoaga, Nr. 730, Jud. Dolj, T11

Nr. Crt	Nr cadastral Nr. topografic	Suprafața* (mp)	Observații / Referințe
A1		Din acte: 1.962 Masurata: 1.911	Sector cadastral:22 Teren imprejmuit;

Construcții

Crt	Nr cadastral Nr. topografic	Adresa	Observații / Referințe
A1.1		Loc. Zanoaga, Nr. 730, Jud. Dolj	Nr. niveluri:1; S. construita la sol:348 mp; CONSTRUITA DIN CARAMIDA, ACOPERITA CU TIGLA
A1.2		Loc. Zanoaga, Nr. 730, Jud. Dolj	Nr. niveluri:1; S. construita la sol:4 mp; ANEXA

B. Partea II. Proprietari și acte

Inscrieri privitoare la dreptul de proprietate și alte drepturi reale		Referințe
/		
Act Normativ nr. HG 965, din 05/09/2002 emis de GUVERNUL ROMANIEI (ANEXA NR. 57/2002);		
B1	Intabulare, drept de PROPRIETATE, dobandit prin Lege, cota actuala 1/1, cota initiala 1/1 1) UAT LEU, CIF:4553631	A1, A1.1, A1.2

C. Partea III. SARCINI .

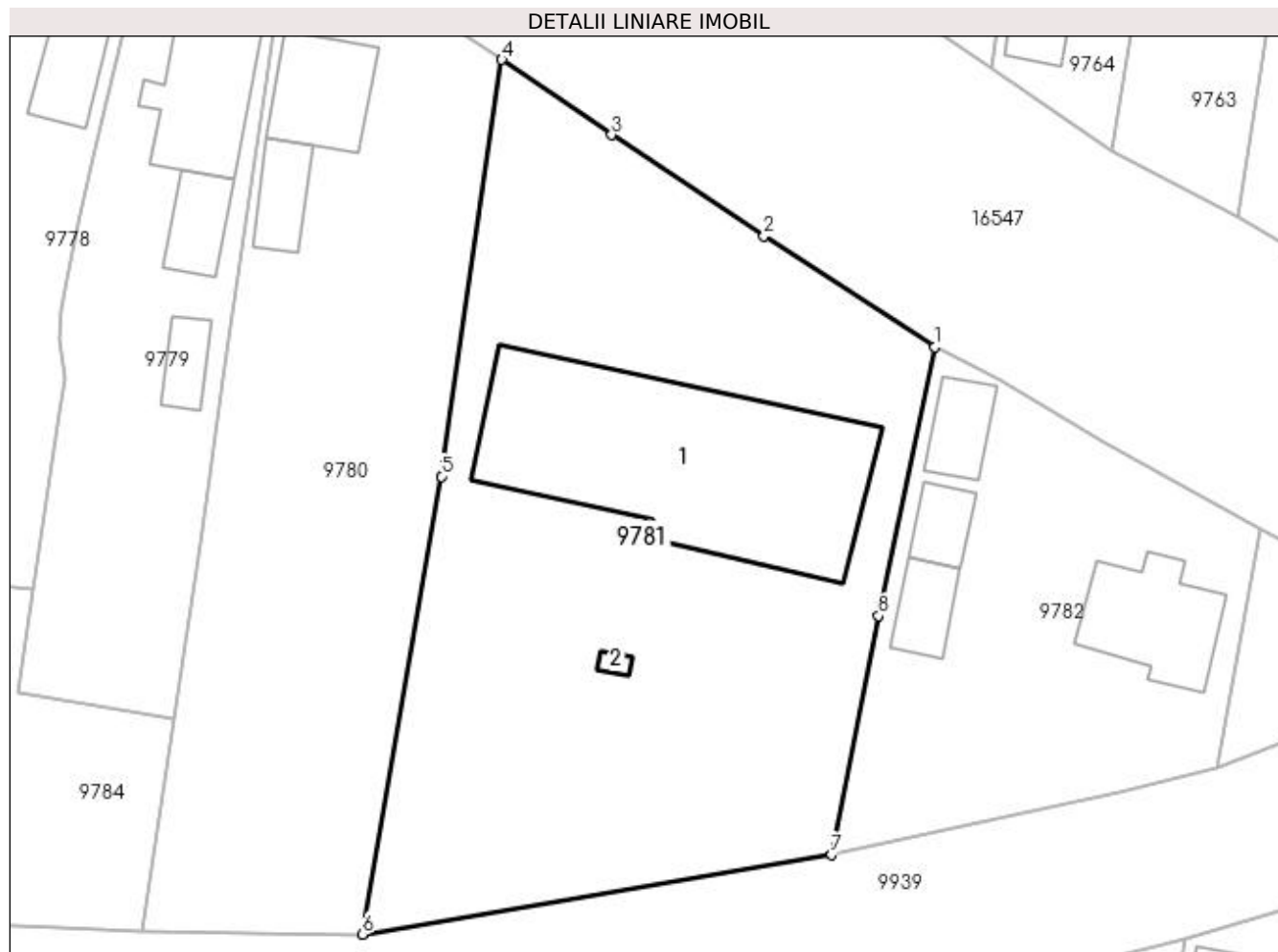
Inscrieri privind dezmembramintele dreptului de proprietate, drepturi reale de garanție și sarcini	Referințe
NU SUNT	

Anexa Nr. 1 La Partea I

Teren

Nr cadastral	Suprafața (mp)*	Observații / Referințe
	Din acte: 1.962 Masurata: 1.911	

* Suprafața este determinată în planul de proiecție Stereo 70.



Date referitoare la teren

Crt	Categorie folosință	Intra vilan	Suprafața (mp)	Tarla	Parcelă	Nr. topo	Observații / Referințe
1	curți constructii	DA	1.911	11	-	-	

Date referitoare la construcții

Crt	Număr	Destinație construcție	Supraf. (mp)	Situație juridică	Observații / Referințe
A1.1		construcții de locuințe	348	Cu acte	Nr. niveluri:1; S. construita la sol:348 mp; CONSTRUITA DIN CARAMIDA, ACOPERITA CU TIGLA
A1.2		construcții anexa	4	Cu acte	Nr. niveluri:1; S. construita la sol:4 mp; ANEXA

Lungime Segmente

1) Valorile lungimilor segmentelor sunt obținute din proiecție în plan.

Punct început	X / Y	Punct sfârșit	X / Y	Lungime segment (** (m)
1	428.148,476 295.454,628	2	428.135,311 295.463,215	15.718
2	428.135,311 295.463,215	3	428.123,529 295.471,019	14.132

Punct început	X / Y	Punct sfârșit	X / Y	Lungime segment (** (m)
3	428.123,529 295.471,019	4	428.115,056 295.476,816	10.266
4	428.115,056 295.476,816	5	428.110,392 295.444,651	32.501
5	428.110,392 295.444,651	6	428.104,309 295.409,316	35.855
6	428.104,309 295.409,316	7	428.140,532 295.415,448	36.738
7	428.140,532 295.415,448	8	428.144,134 295.433,899	18.799
8	428.144,134 295.433,899	1	428.148,476 295.454,628	21.179

** Lungimile segmentelor sunt determinate în planul de proiecție Stereo 70 și sunt rotunjite la 1 milimetru.

*** Distanța dintre puncte este formată din segmente cumulate ce sunt mai mici decât valoarea 1 milimetru.

**DATE DESPRE IMOBILUL NR. 9782**

Oficiul de Cadastru și Publicitate Imobiliară DOLJ
Biroul de Cadastru și Publicitate Imobiliară Craiova

A. Partea I. Descrierea imobilului

TEREN Intravilan

Adresa: Loc. Zanoaga, Nr. 731, Jud. Dolj, T11, P229

Nr. Crt	Nr cadastral Nr. topografic	Suprafața* (mp)	Observații / Referințe
A1	34875	Din acte: 700 Masurata: 817	Sector cadastral:22 Teren imprejmuit;

Construcții

Crt	Nr cadastral Nr. topografic	Adresa	Observații / Referințe
A1.1		Loc. Zanoaga, Nr. 731, Jud. Dolj, Fost T. 11, P.229	Nr. niveluri:1; S. construita la sol:81 mp; S. construita defasurata:77 mp; Constructie edificata in anul 1960, avand 1 nivel, Suprafata construita=77mp, Suprafata defasurata= 77mp
A1.2		Loc. Zanoaga, Nr. 731, Jud. Dolj, Fost T. 11, P.229	Nr. niveluri:1; S. construita la sol:32 mp; S. construita defasurata:33 mp; Constructie edificata in anul 1947, avand 1 nivel, Suprafata construita= 33mp, Suprafata defasurata=33mp
A1.3		Loc. Zanoaga, Nr. 731, Jud. Dolj, Fost T. 11, P.229	Nr. niveluri:1; S. construita la sol:29 mp; S. construita defasurata:29 mp; Constructie edificata in anul 1947, avand 1 nivel, Suprafata construita= 29mp, Suprafata defasurata=29mp
A1.4		Loc. Zanoaga, Jud. Dolj	Nr. niveluri:1; S. construita la sol:24 mp; ANEXA.

B. Partea II. Proprietari și acte

Inscrieri privitoare la dreptul de proprietate și alte drepturi reale		Referințe
/		
Act Normativ nr. LEGEA 7, din 13/03/1996 emis de GUVERNUL ROMANIEI;		
B1	Intabulare, drept de PROPRIETATE, dobandit prin Lege, cota actuala 1/1, cota initiala 1/1 1) NICOLAE GRIGORIE 2) NICOLAE GRIGORIE	A1.4
262061 / 24/12/2020		
Act Notarial nr. CM NR. 387, din 21/12/2020 emis de NP LAPADATU ILIE;		
B2	Intabulare, drept de PROPRIETATE, dobandit prin Succesiune, cota actuala 1/2, cota initiala 1/2 1) NICOLAE GRIGORIE	A1, A1.1, A1.2, A1.3
Act Notarial nr. ACT DE PARTAJ VOLUNTAR AUT. NR. 3427, din 21/12/2020 emis de NP LAPADATU ILIE;		
B3	Intabulare, drept de PROPRIETATE, dobandit prin Conventie, cota actuala 1/2, cota initiala 1/2 1) NICOLAE GRIGORIE	A1, A1.1, A1.2, A1.3

C. Partea III. SARCINI .

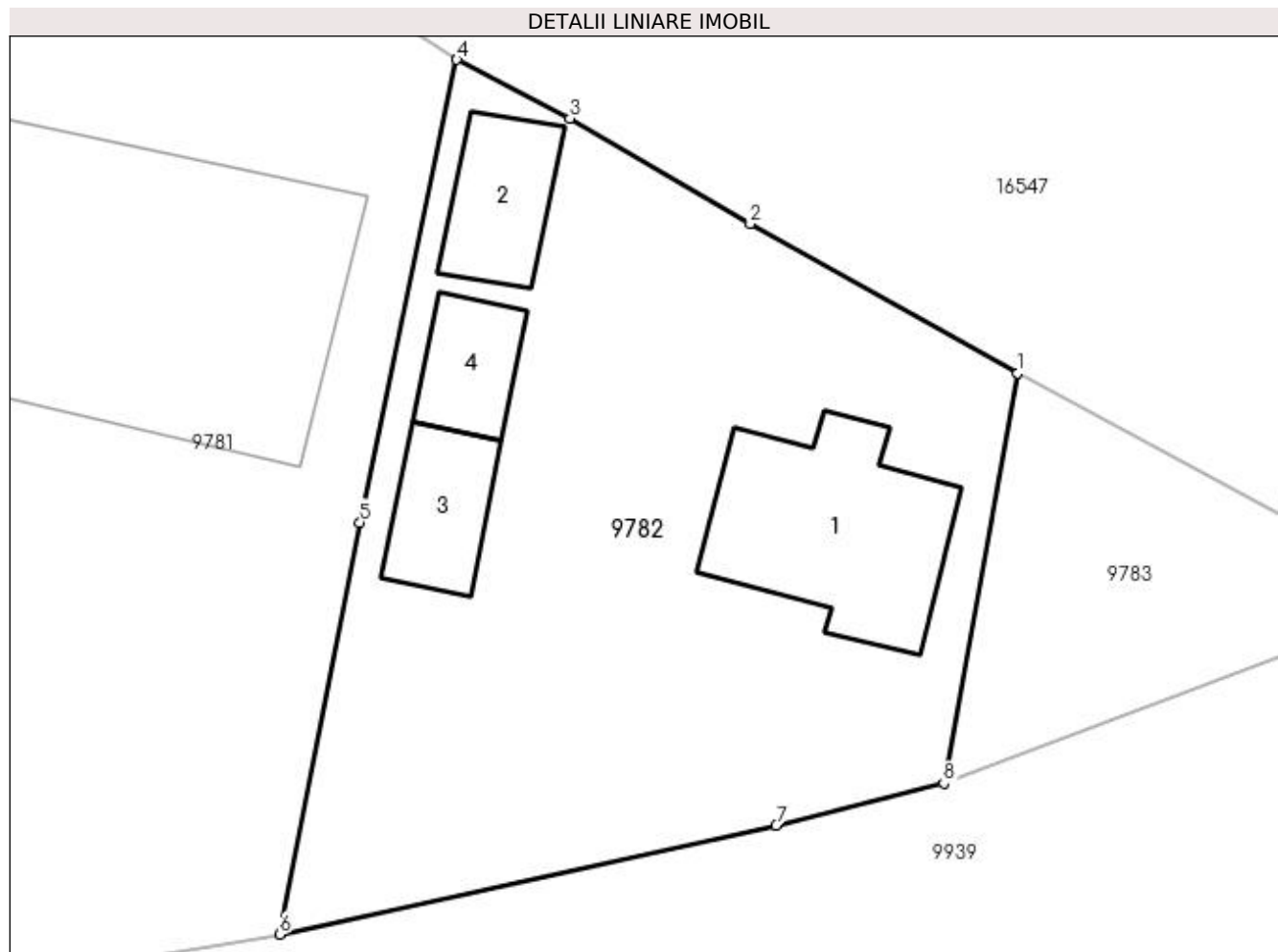
Inscrieri privind dezmembramintele dreptului de proprietate, drepturi reale de garanție și sarcini	Referințe
NU SUNT	

Anexa Nr. 1 La Partea I

Teren

Nr cadastral	Suprafața (mp)*	Observații / Referințe
34875	Din acte: 700 Masurata: 817	

* Suprafața este determinată în planul de proiecție Stereo 70.



Date referitoare la teren

Crt	Categorie folosință	Intra vilan	Suprafața (mp)	Tarla	Parcelă	Nr. topo	Observații / Referințe
1	curți constructii	DA	817	11	229	-	

Date referitoare la construcții

Crt	Număr	Destinație construcție	Supraf. (mp)	Situație juridică	Observații / Referințe
A1.1		construcții de locuințe	Din acte: 77 Masurata: 81	Cu acte	Nr. niveluri:1; S. construita la sol:81 mp; S. construita desfasurata:77 mp; Constructie edificata in anul 1960, avand 1 nivel, Suprafata construita=77mp, Suprafata desfasurata=77mp
A1.2		construcții anexa	Din acte: 33 Masurata: 32	Cu acte	Nr. niveluri:1; S. construita la sol:32 mp; S. construita desfasurata:33 mp; Constructie edificata in anul 1947, avand 1 nivel, Suprafata construita=33mp, Suprafata desfasurata=33mp
A1.3		construcții anexa	29	Cu acte	Nr. niveluri:1; S. construita la sol:29 mp; S. construita desfasurata:29 mp; Constructie edificata in anul 1947, avand 1 nivel, Suprafata construita=29mp, Suprafata desfasurata=29mp
A1.4		construcții anexa	24	Cu acte	Nr. niveluri:1; S. construita la sol:24 mp; ANEXA.

Lungime Segmente

1) Valorile lungimilor segmentelor sunt obținute din proiecție în plan.

Punct început	X / Y	Punct sfârșit	X / Y	Lungime segment (** (m)
1	428.173,603 295.440,582	2	428.161,62 295.447,269	13.723
2	428.161,62 295.447,269	3	428.153,544 295.451,999	9.359
3	428.153,544 295.451,999	4	428.148,476 295.454,628	5.709
4	428.148,476 295.454,628	5	428.144,134 295.433,899	21.179
5	428.144,134 295.433,899	6	428.140,532 295.415,448	18.799
6	428.140,532 295.415,448	7	428.162,788 295.420,332	22.786
7	428.162,788 295.420,332	8	428.170,291 295.422,214	7.735
8	428.170,291 295.422,214	1	428.173,603 295.440,582	18.664

** Lungimile segmentelor sunt determinate în planul de proiecție Stereo 70 și sunt rotunjite la 1 milimetru.

*** Distanța dintre puncte este formată din segmente cumulate ce sunt mai mici decât valoarea 1 milimetru.

**DATE DESPRE IMOBILUL NR. 9783**

Oficiul de Cadastru și Publicitate Imobiliară DOLJ
Biroul de Cadastru și Publicitate Imobiliară Craiova

A. Partea I. Descrierea imobilului

TEREN Intravilan

Adresa: Loc. Zanoaga, Jud. Dolj, T11

Nr. Crt	Nr cadastral Nr. topografic	Suprafața* (mp)	Observații / Referințe
A1		191	Sector cadastral:22 Teren imprejmuit;

B. Partea II. Proprietari și acte

Inscrieri privitoare la dreptul de proprietate și alte drepturi reale		Referințe
/		
Act Normativ nr. LEGEA 7, din 13/03/1996 emis de GUVERNUL ROMANIEI;		
B1	Inscrierea provizorie, drept de PROPRIETATE, dobandit prin Lege, cota actuala 1/1, cota initiala 1/1 1) NEIDENTIFICAT NEIDENTIFICAT	A1

C. Partea III. SARCINI .

Inscrieri privind dezmembramintele dreptului de proprietate, drepturi reale de garanție și sarcini	Referințe
NU SUNT	

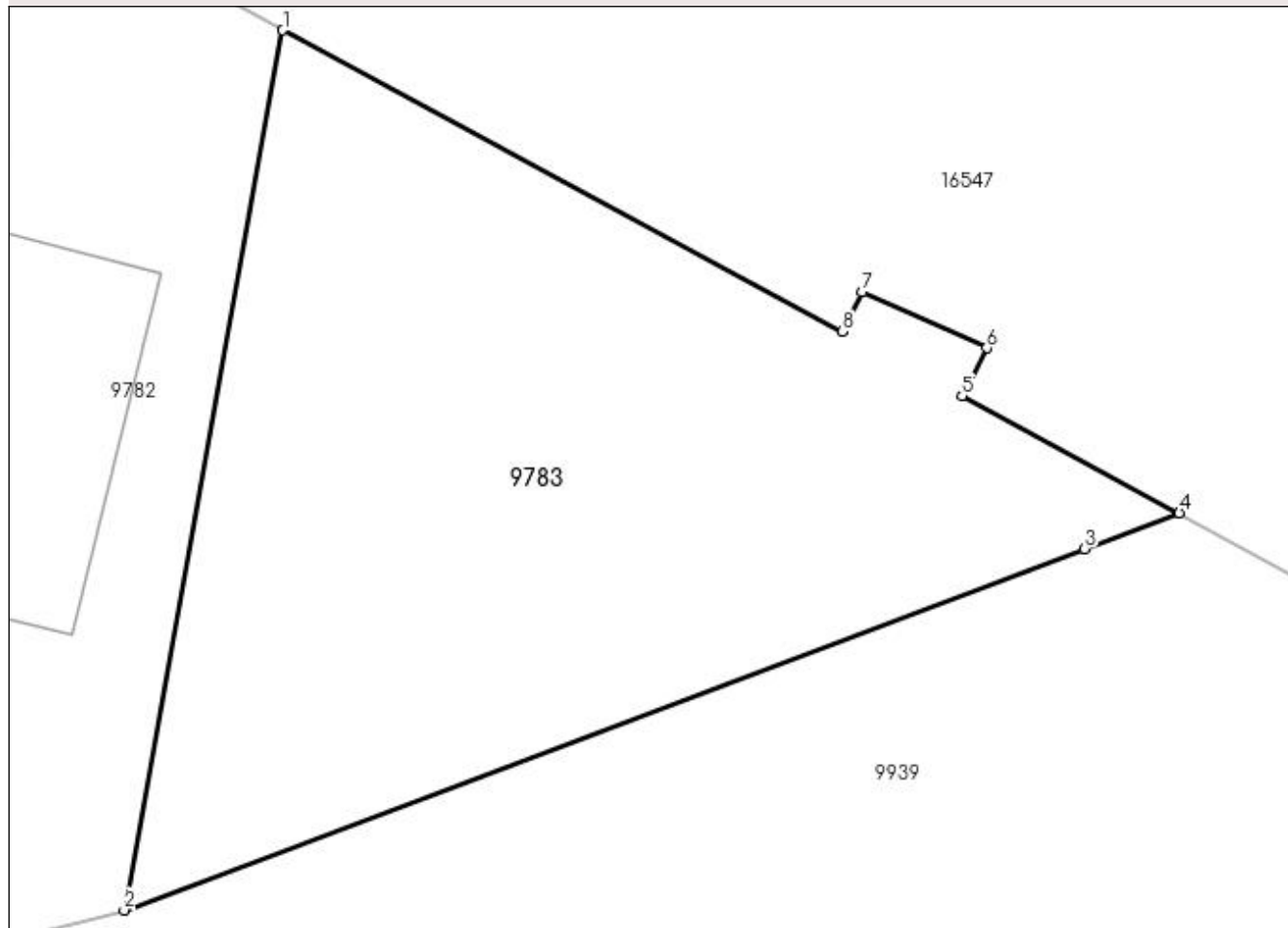
Anexa Nr. 1 La Partea I

Teren

Nr cadastral	Suprafața (mp)*	Observații / Referințe
	191	

* Suprafața este determinată în planul de proiecție Stereo 70.

DETALII LINIARE IMOBIL



Date referitoare la teren

Crt	Categorie folosință	Intravilan	Suprafața (mp)	Tarla	Parcelă	Nr. topo	Observații / Referințe
1	arabil	DA	191	11	-	-	

Lungime Segmente

1) Valorile lungimilor segmentelor sunt obținute din proiecție în plan.

Punct început	X / Y	Punct sfârșit	X / Y	Lungime segment (** (m)
1	428.173,603 295.440,582	2	428.170,291 295.422,214	18.664
2	428.170,291 295.422,214	3	428.190,341 295.429,759	21.423
3	428.190,341 295.429,759	4	428.192,318 295.430,503	2.112
4	428.192,318 295.430,503	5	428.187,783 295.432,946	5.151
5	428.187,783 295.432,946	6	428.188,298 295.433,951	1.13

Punct început	X / Y	Punct sfârșit	X / Y	Lungime segment (** (m)
6	428.188,298 295.433,951	7	428.185,69 295.435,112	2.855
7	428.185,69 295.435,112	8	428.185,285 295.434,291	0.916
8	428.185,285 295.434,291	1	428.173,603 295.440,582	13.268

** Lungimile segmentelor sunt determinate în planul de proiecție Stereo 70 și sunt rotunjite la 1 milimetru.

*** Distanța dintre puncte este formată din segmente cumulate ce sunt mai mici decât valoarea 1 milimetru.

**DATE DESPRE IMOBILUL NR. 9784**

Oficiul de Cadastru și Publicitate Imobiliară DOLJ
Biroul de Cadastru și Publicitate Imobiliară Craiova

A. Partea I. Descrierea imobilului

TEREN Intravilan

Adresa: Loc. Zanoaga, Nr. 684, Jud. Dolj, T11, P231

Nr. Crt	Nr cadastral Nr. topografic	Suprafața* (mp)	Observații / Referințe
A1		Din acte: 800 Masurata: 789	Sector cadastral:22 Teren imprejmuit;

Construcții

Crt	Nr cadastral Nr. topografic	Adresa	Observații / Referințe
A1.1		Loc. Zanoaga, Jud. Dolj	Nr. niveluri:2; S. construita la sol:154 mp; CONSTRUITA DIN CARAMIDA, ACOPERITA CU TABLA

B. Partea II. Proprietari și acte

Inscrieri privitoare la dreptul de proprietate și alte drepturi reale		Referințe
/		
Act Administrativ nr. TDP 1277-45098, din 03/07/1997 emis de CONSILIUL JUDETEAN DOLJ (CERTIFICAT DE DECES SERIA DA, NR. 981084);		
B1	Intabulare, drept de PROPRIETATE, dobandit prin Reconstituire, cota actuala 1/1, cota initiala 1/1 1) GRIGORE CONSTANTIN, LIPSĂ CNP 2) GRIGORE ION, LIPSĂ CNP DEFUNCT:Da	A1
Act Normativ nr. LEGEA 7, din 13/03/1996 emis de GUVERNUL ROMANIEI;		
B2	Intabulare, drept de PROPRIETATE, dobandit prin Lege, cota actuala 1/1, cota initiala 1/1 1) GRIGORE CONSTANTIN, LIPSĂ CNP 2) GRIGORE ION, LIPSĂ CNP DEFUNCT:Da	A1.1

C. Partea III. SARCINI .

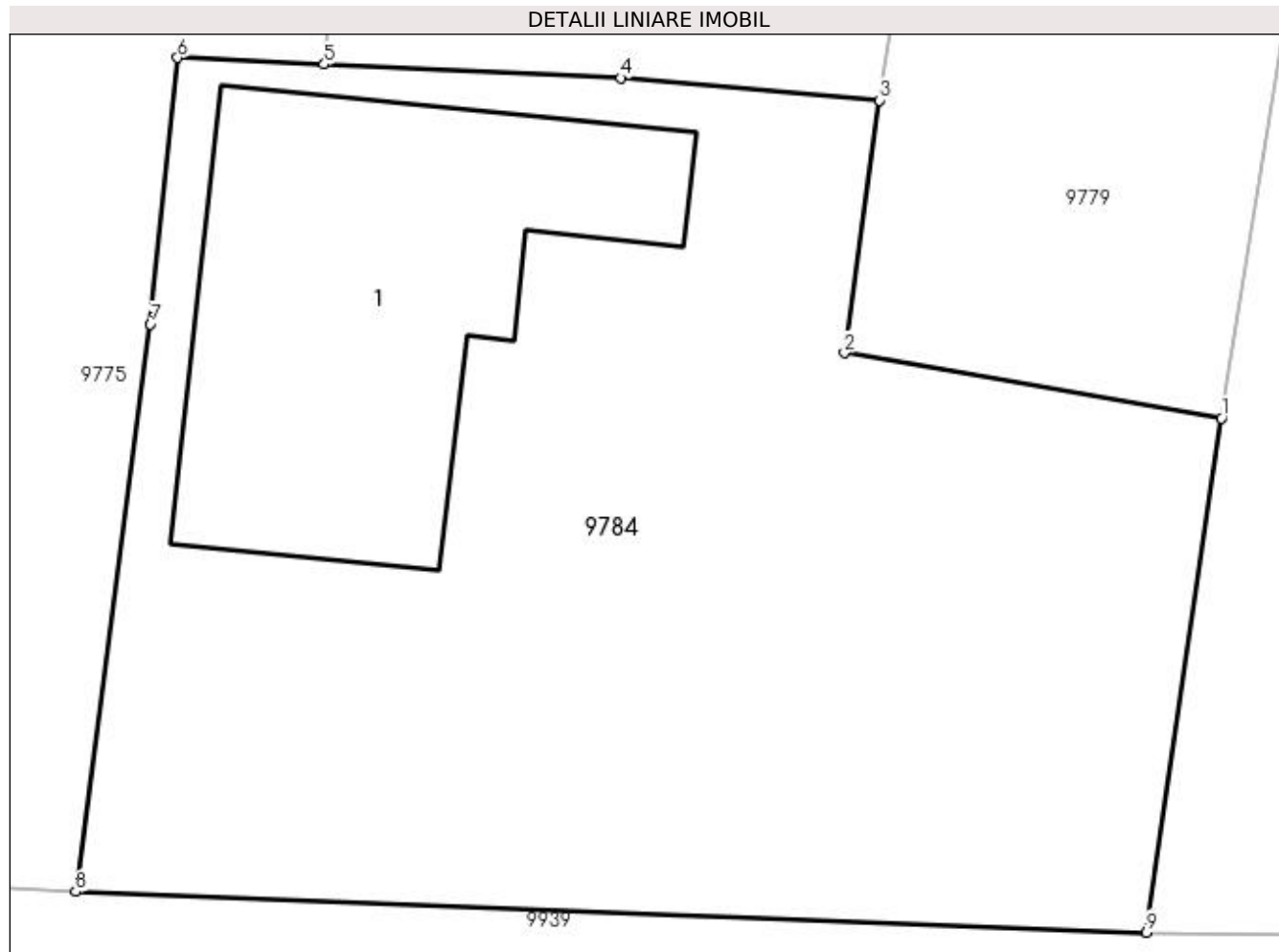
Inscrieri privind dezmembramintele dreptului de proprietate, drepturi reale de garanție și sarcini	Referințe
NU SUNT	

Anexa Nr. 1 La Partea I

Teren

Nr cadastral	Suprafața (mp)*	Observații / Referințe
	Din acte: 800 Masurata: 789	

* Suprafața este determinată în planul de proiecție Stereo 70.



Date referitoare la teren

Crt	Categorie folosință	Intra vilan	Suprafața (mp)	Tarla	Parcelă	Nr. topo	Observații / Referințe
1	curți constructii	DA	789	11	231	-	

Date referitoare la construcții

Crt	Număr	Destinație construcție	Supraf. (mp)	Situație juridică	Observații / Referințe
A1.1		construcții de locuințe	154	Cu acte	Nr. niveluri:2; S. construita la sol:154 mp; CONSTRUITA DIN CARAMIDA, ACOPERITA CU TABLA

Lungime Segmente

1) Valorile lungimilor segmentelor sunt obținute din proiecție în plan.

Punct început	X / Y	Punct sfârșit	X / Y	Lungime segment (** (m)
1	428.089,704 295.425,879	2	428.077,764 295.427,937	12.116
2	428.077,764 295.427,937	3	428.078,872 295.435,946	8.085
3	428.078,872 295.435,946	4	428.070,672 295.436,649	8.23

Punct început	X / Y	Punct sfârșit	X / Y	Lungime segment (** (m)
4	428.070,672 295.436,649	5	428.061,278 295.437,083	9.404
5	428.061,278 295.437,083	6	428.056,631 295.437,292	4.652
6	428.056,631 295.437,292	7	428.055,768 295.428,854	8.482
7	428.055,768 295.428,854	8	428.053,412 295.410,869	18.139
8	428.053,412 295.410,869	9	428.087,329 295.409,583	33.941
9	428.087,329 295.409,583	1	428.089,704 295.425,879	16.468

** Lungimile segmentelor sunt determinate în planul de proiecție Stereo 70 și sunt rotunjite la 1 milimetru.

*** Distanța dintre puncte este formată din segmente cumulate ce sunt mai mici decât valoarea 1 milimetru.

**DATE DESPRE IMOBILUL NR. 9785**

Oficiul de Cadastru și Publicitate Imobiliară DOLJ
Biroul de Cadastru și Publicitate Imobiliară Craiova

A. Partea I. Descrierea imobilului

TEREN Necunoscut

Nr. CF vechi:180
Nr. cadastral vechi:279

Adresa: Loc. Zanoaga, Nr. 686, Jud. Dolj, T11, P233,233/1

Nr. Crt	Nr cadastral Nr. topografic	Suprafața* (mp)	Observații / Referințe
A1	33979	Din acte: 1.000 Masurata: 1.075	Sector cadastral:22 Teren imprejmuit;

Construcții

Crt	Nr cadastral Nr. topografic	Adresa	Observații / Referințe
A1.1		Loc. Zanoaga, Jud. Dolj, T 11, P 233, 233/1	Nr. niveluri:1; S. construita la sol:53 mp; C1- locuinta cu sc 52 mp
A1.2		Loc. Zanoaga, Jud. Dolj	Nr. niveluri:1; S. construita la sol:51 mp; ANEXA
A1.3		Loc. Zanoaga, Jud. Dolj	Nr. niveluri:1; S. construita la sol:16 mp; ANEXA
A1.4		Loc. Zanoaga, Jud. Dolj	Nr. niveluri:1; S. construita la sol:21 mp; ANEXA

B. Partea II. Proprietari și acte

Inscrieri privitoare la dreptul de proprietate și alte drepturi reale	Referințe
19162 / 15/08/2005	
Act Notarial nr. AUT NR 4174, din 12/08/2005 emis de NP DANA TOMITA;	
B1	A1, A1.1
Intabulare, drept de PROPRIETATE, dobandit prin Conventie, cota actuala 1/1, cota initiala 1/1	
1) BURDUSEL PAUL, LIPSĂ CNP	
2) BURDUSEL AURELIA, LIPSĂ CNP	
/	
Act Normativ nr. LEGEA 7, din 13/03/1996 emis de GUVERNUL ROMANIEI;	
B2	A1.2, A1.3, A1.4
Intabulare, drept de PROPRIETATE, dobandit prin Lege, cota actuala 1/1, cota initiala 1/1	
1) BURDUSEL AURELIA, LIPSĂ CNP	
2) BURDUSEL PAUL, LIPSĂ CNP	

C. Partea III. SARCINI .

Inscrieri privind dezmembramintele dreptului de proprietate, drepturi reale de garanție și sarcini	Referințe
NU SUNT	

Anexa Nr. 1 La Partea I

Teren

Nr cadastral	Suprafața (mp)*	Observații / Referințe
33979	Din acte: 1.000 Masurata: 1.075	

* Suprafața este determinată în planul de proiecție Stereo 70.



Date referitoare la teren

Crt	Categorie folosință	Intra vilan	Suprafața (mp)	Tarla	Parcelă	Nr. topo	Observații / Referințe
1	curți constructii	DA	700	11	233	-	
2	arabil	NU	375	11	233/1	-	

Date referitoare la construcții

Crt	Număr	Destinație construcție	Supraf. (mp)	Situație juridică	Observații / Referințe
A1.1		construcții de locuințe	Din acte: 52 Masurata: 53	Cu acte	Nr. niveluri:1; S. construita la sol:53 mp; C1-locuinta cu sc 52 mp
A1.2		construcții anexa	51	Cu acte	Nr. niveluri:1; S. construita la sol:51 mp; ANEXA
A1.3		construcții anexa	16	Cu acte	Nr. niveluri:1; S. construita la sol:16 mp; ANEXA
A1.4		construcții anexa	21	Cu acte	Nr. niveluri:1; S. construita la sol:21 mp; ANEXA

Lungime Segmente

1) Valorile lungimilor segmentelor sunt obținute din proiecție în plan.

Punct început	X / Y	Punct sfârșit	X / Y	Lungime segment (** (m)
---------------	-------	---------------	-------	-------------------------

Punct început	X / Y	Punct sfârşit	X / Y	Lungime segment (** (m)
1	428.017,407 295.440,629	2	428.022,008 295.473,291	32.985
2	428.022,008 295.473,291	3	428.005,354 295.476,64	16.987
3	428.005,354 295.476,64	4	428.001,356 295.447,779	29.137
4	428.001,356 295.447,779	5	428.000,183 295.438,634	9.22
5	428.000,183 295.438,634	6	427.999,206 295.429,685	9.002
6	427.999,206 295.429,685	7	427.998,763 295.423,78	5.922
7	427.998,763 295.423,78	8	427.998,803 295.417,746	6.034
8	427.998,803 295.417,746	9	427.998,978 295.411,115	6.633
9	427.998,978 295.411,115	10	428.008,624 295.411,484	9.653
10	428.008,624 295.411,484	11	428.014,82 295.412,117	6.228
11	428.014,82 295.412,117	12	428.016,029 295.426,894	14.826
12	428.016,029 295.426,894	1	428.017,407 295.440,629	13.804

** Lungimile segmentelor sunt determinate în planul de proiecție Stereo 70 și sunt rotunjite la 1 milimetru.

*** Distanța dintre puncte este formată din segmente cumulate ce sunt mai mici decât valoarea 1 milimetru.

**DATE DESPRE IMOBILUL NR. 9786**

Oficiul de Cadastru și Publicitate Imobiliară DOLJ
Biroul de Cadastru și Publicitate Imobiliară Craiova

A. Partea I. Descrierea imobilului

TEREN Intravilan

Adresa: Loc. Zanoaga, Nr. 687, Jud. Dolj, T11, P234,234/1

Nr. Crt	Nr cadastral Nr. topografic	Suprafața* (mp)	Observații / Referințe
A1		Din acte: 1.300 Masurata: 1.271	Sector cadastral:22 Teren imprejmuit;

Construcții

Crt	Nr cadastral Nr. topografic	Adresa	Observații / Referințe
A1.1		Loc. Zanoaga, Jud. Dolj	Nr. niveluri:1; S. construita la sol:73 mp; CONSTRUITA DIN CARAMIDA, ACOPERITA CU TIGLA
A1.2		Loc. Zanoaga, Jud. Dolj	Nr. niveluri:1; S. construita la sol:9 mp; ANEXA

B. Partea II. Proprietari și acte

Inscrieri privitoare la dreptul de proprietate și alte drepturi reale	Referințe
/	
Act Administrativ nr. TDP 460-46024, din 06/10/1995 emis de CONSILIUL JUDETEAN DOLJ (CERTIFICAT DE DECES SERIA DA, NR. 751519);	
B1	A1
Intabulare, drept de PROPRIETATE, dobandit prin Reconstituire, cota actuala 1/1, cota initiala 1/1 1) ION GHEORGHE, LIPSĂ CNP DEFUNCT:Da	
Act Normativ nr. LEGEA 7, din 13/03/1996 emis de GUVERNUL ROMANIEI;	
B2	A1.1, A1.2
Intabulare, drept de PROPRIETATE, dobandit prin Lege, cota actuala 1/1, cota initiala 1/1 1) ION GHEORGHE, LIPSĂ CNP DEFUNCT:Da	

C. Partea III. SARCINI .

Inscrieri privind dezmembramintele dreptului de proprietate, drepturi reale de garanție și sarcini	Referințe
NU SUNT	

Anexa Nr. 1 La Partea I

Teren

Nr cadastral	Suprafața (mp)*	Observații / Referințe
	Din acte: 1.300 Masurata: 1.271	

* Suprafața este determinată în planul de proiecție Stereo 70.



Date referitoare la teren

Crt	Categorie folosință	Intra vilan	Suprafața (mp)	Tarla	Parcelă	Nr. topo	Observații / Referințe
1	curți constructii	DA	600	11	234	-	
2	arabil	DA	671	11	234/1	-	

Date referitoare la construcții

Crt	Număr	Destinație construcție	Supraf. (mp)	Situație juridică	Observații / Referințe
A1.1		construcții de locuințe	73	Cu acte	Nr. niveluri:1; S. construita la sol:73 mp; CONSTRUITA DIN CARAMIDA, ACOPERITA CU TIGLA
A1.2		construcții anexa	9	Cu acte	Nr. niveluri:1; S. construita la sol:9 mp; ANEXA

Lungime Segmente

1) Valorile lungimilor segmentelor sunt obținute din proiecție în plan.

Punct început	X / Y	Punct sfârșit	X / Y	Lungime segment (** (m)
1	427.998,763 295.423,78	2	427.999,206 295.429,685	5.922
2	427.999,206 295.429,685	3	428.000,183 295.438,634	9.002

Punct început	X / Y	Punct sfârşit	X / Y	Lungime segment (** (m)
3	428.000,183 295.438,634	4	428.001,356 295.447,779	9.22
4	428.001,356 295.447,779	5	428.005,354 295.476,64	29.137
5	428.005,354 295.476,64	6	428.006,117 295.482,977	6.382
6	428.006,117 295.482,977	7	427.995,285 295.484,082	10.888
7	427.995,285 295.484,082	8	427.992,03 295.484,038	3.255
8	427.992,03 295.484,038	9	427.989,676 295.484,296	2.368
9	427.989,676 295.484,296	10	427.987,037 295.484,423	2.642
10	427.987,037 295.484,423	11	427.985,591 295.467,44	17.044
11	427.985,591 295.467,44	12	427.982,589 295.429,34	38.218
12	427.982,589 295.429,34	13	427.981,008 295.412,455	16.959
13	427.981,008 295.412,455	14	427.994,987 295.411,652	14.002
14	427.994,987 295.411,652	15	427.998,978 295.411,115	4.027
15	427.998,978 295.411,115	16	427.998,803 295.417,746	6.633
16	427.998,803 295.417,746	1	427.998,763 295.423,78	6.034

** Lungimile segmentelor sunt determinate în planul de proiecție Stereo 70 și sunt rotunjite la 1 milimetru.

*** Distanța dintre puncte este formată din segmente cumulate ce sunt mai mici decât valoarea 1 milimetru.

**DATE DESPRE IMOBILUL NR. 9787**

Oficiul de Cadastru și Publicitate Imobiliară DOLJ
Biroul de Cadastru și Publicitate Imobiliară Craiova

A. Partea I. Descrierea imobilului

TEREN Intravilan

Adresa: Loc. Zanoaga, Nr. 688, Jud. Dolj, T11, P235, 235/1 235/2

Nr. Crt	Nr cadastral Nr. topografic	Suprafața* (mp)	Observații / Referințe
A1		Din acte: 1.600 Masurata: 1.677	Sector cadastral:22 Teren imprejmuit;

Construcții

Crt	Nr cadastral Nr. topografic	Adresa	Observații / Referințe
A1.1		Loc. Zanoaga, Jud. Dolj	Nr. niveluri:2; S. construita la sol:65 mp; CONSTRUITA DIN CARAMIDA, ACOPERITA CU TIGLA
A1.2		Loc. Zanoaga, Jud. Dolj	Nr. niveluri:1; S. construita la sol:54 mp; ANEXA
A1.3		Loc. Zanoaga, Jud. Dolj	Nr. niveluri:1; S. construita la sol:49 mp; ANEXA

B. Partea II. Proprietari și acte

Inscrieri privitoare la dreptul de proprietate și alte drepturi reale		Referințe
/		
Act Administrativ nr. TDP 3040, din 17/11/2004 emis de CONSILIUL JUDETEAN DOLJ (CERTIFICAT DE DECES SERIA DR, NR. 062988);		
B1	Intabulare, drept de PROPRIETATE, dobandit prin Reconstituire, cota actuala 1/1, cota initiala 1/1 1) BARBU JANE 2) BARBU DUMITRU , LIPSĂ CNP DEFUNCT:Da 3) BARBU FLOREA , LIPSĂ CNP	A1
Act Normativ nr. LEGEA 7, din 13/03/1996 emis de GUVERNUL ROMANIEI;		
B2	Intabulare, drept de PROPRIETATE, dobandit prin Lege, cota actuala 1/1, cota initiala 1/1 1) BARBU FLOREA , LIPSĂ CNP 2) BARBU DUMITRU , LIPSĂ CNP DEFUNCT:Da 3) BARBU JANE	A1.1, A1.2, A1.3

C. Partea III. SARCINI .

Inscrieri privind dezmembramintele dreptului de proprietate, drepturi reale de garanție și sarcini	Referințe
NU SUNT	

Anexa Nr. 1 La Partea I

Teren

Nr cadastral	Suprafața (mp)*	Observații / Referințe
	Din acte: 1.600 Masurata: 1.677	

* Suprafața este determinată în planul de proiecție Stereo 70.



Date referitoare la teren

Crt	Categorie folosință	Intra vilan	Suprafața (mp)	Tarla	Parcelă	Nr. topo	Observații / Referințe
1	curți constructii	DA	800	11	235	-	
2	arabil	DA	877	11	235/1 235/2	-	

Date referitoare la construcții

Crt	Număr	Destinație construcție	Supraf. (mp)	Situație juridică	Observații / Referințe
A1.1		construcții de locuințe	65	Cu acte	Nr. niveluri:2; S. construita la sol:65 mp; CONSTRUITA DIN CARAMIDA, ACOPERITA CU TIGLA
A1.2		construcții anexa	54	Cu acte	Nr. niveluri:1; S. construita la sol:54 mp; ANEXA
A1.3		construcții anexa	49	Cu acte	Nr. niveluri:1; S. construita la sol:49 mp; ANEXA

Lungime Segmente

1) Valorile lungimilor segmentelor sunt obținute din proiecție în plan.

Punct început	X / Y	Punct sfârșit	X / Y	Lungime segment (** (m)
1	427.985,591 295.467,44	2	427.987,037 295.484,423	17.044

Punct început	X / Y	Punct sfârşit	X / Y	Lungime segment (** (m)
2	427.987,037 295.484,423	3	427.967,457 295.486,447	19.684
3	427.967,457 295.486,447	4	427.963,778 295.486,529	3.68
4	427.963,778 295.486,529	5	427.962,646 295.474,029	12.551
5	427.962,646 295.474,029	6	427.960,877 295.456,015	18.101
6	427.960,877 295.456,015	7	427.960,208 295.427,582	28.441
7	427.960,208 295.427,582	8	427.959,73 295.413,291	14.299
8	427.959,73 295.413,291	9	427.959,762 295.412,902	0.39
9	427.959,762 295.412,902	10	427.981,008 295.412,455	21.251
10	427.981,008 295.412,455	11	427.982,589 295.429,34	16.959
11	427.982,589 295.429,34	1	427.985,591 295.467,44	38.218

** Lungimile segmentelor sunt determinate în planul de proiecție Stereo 70 și sunt rotunjite la 1 milimetru.

*** Distanța dintre puncte este formată din segmente cumulate ce sunt mai mici decât valoarea 1 milimetru.

**DATE DESPRE IMOBILUL NR. 9788**

Oficiul de Cadastru și Publicitate Imobiliară DOLJ
Biroul de Cadastru și Publicitate Imobiliară Craiova

A. Partea I. Descrierea imobilului

TEREN Intravilan

Adresa: Loc. Zanoaga, Nr. 689, Jud. Dolj, T11, P236, 236/1, 236/2

Nr. Crt	Nr cadastral Nr. topografic	Suprafața* (mp)	Observații / Referințe
A1		Din acte: 1.400 Masurata: 1.478	Sector cadastral:22 Teren imprejmuit;

Construcții

Crt	Nr cadastral Nr. topografic	Adresa	Observații / Referințe
A1.1		Loc. Zanoaga, Jud. Dolj	Nr. niveluri:2; S. construita la sol:124 mp; CONSTRUITA DIN CARAMIDA, ACOPERITA CU TABLA
A1.2		Loc. Zanoaga, Jud. Dolj	Nr. niveluri:1; S. construita la sol:55 mp; ANEXA
A1.3		Loc. Zanoaga, Jud. Dolj	Nr. niveluri:1; S. construita la sol:20 mp; ANEXA
A1.4		Loc. Zanoaga, Jud. Dolj	Nr. niveluri:1; S. construita la sol:14 mp; ANEXA

B. Partea II. Proprietari și acte

Inscrieri privitoare la dreptul de proprietate și alte drepturi reale		Referințe
/		
Act Administrativ nr. TDP 298-42780, din 21/02/1995 emis de CONSILIUL JUDETEAN DOLJ;		
B1	Intabulare, drept de PROPRIETATE, dobandit prin Reconstituire, cota actuala 1/1, cota initiala 1/1 1) MITRACHE PANTELIE, LIPSĂ CNP	A1
Act Normativ nr. LEGEA 7, din 13/03/1996 emis de GUVERNUL ROMANIEI;		
B2	Intabulare, drept de PROPRIETATE, dobandit prin Lege, cota actuala 1/1, cota initiala 1/1 1) MITRACHE PANTELIE, LIPSĂ CNP	A1.1, A1.2, A1.3, A1.4

C. Partea III. SARCINI .

Inscrieri privind dezmembramintele dreptului de proprietate, drepturi reale de garanție și sarcini	Referințe
NU SUNT	

Anexa Nr. 1 La Partea I

Teren

Nr cadastral	Suprafața (mp)*	Observații / Referințe
	Din acte: 1.400	
	Masurata: 1.478	

* Suprafața este determinată în planul de proiecție Stereo 70.



Date referitoare la teren

Crt	Categorie folosință	Intra vilan	Suprafața (mp)	Tarla	Parcelă	Nr. topo	Observații / Referințe
1	curți construcții	DA	800	11	236	-	
2	vie	DA	370	11	236/1	-	
3	arabil	DA	308	11	236/2	-	

Date referitoare la construcții

Crt	Număr	Destinație construcție	Supraf. (mp)	Situație juridică	Observații / Referințe
A1.1		construcții de locuințe	124	Cu acte	Nr. niveluri:2; S. construită la sol:124 mp; CONSTRUITA DIN CARAMIDA, ACOPERITA CU TABLA
A1.2		construcții anexa	55	Cu acte	Nr. niveluri:1; S. construită la sol:55 mp; ANEXA
A1.3		construcții anexa	20	Cu acte	Nr. niveluri:1; S. construită la sol:20 mp; ANEXA
A1.4		construcții anexa	14	Cu acte	Nr. niveluri:1; S. construită la sol:14 mp; ANEXA

Lungime Segmente

1) Valorile lungimilor segmentelor sunt obținute din proiecție în plan.

Punct început	X / Y	Punct sfârșit	X / Y	Lungime segment (** (m)
1	427.960,877 295.456,015	2	427.962,646 295.474,029	18.101
2	427.962,646 295.474,029	3	427.963,778 295.486,529	12.551
3	427.963,778 295.486,529	4	427.957,25 295.487,24	6.567
4	427.957,25 295.487,24	5	427.957,51 295.488,596	1.381
5	427.957,51 295.488,596	6	427.944,837 295.490,505	12.816
6	427.944,837 295.490,505	7	427.943,891 295.483,997	6.576
7	427.943,891 295.483,997	8	427.941,62 295.457,246	26.847
8	427.941,62 295.457,246	9	427.940,017 295.431,956	25.341
9	427.940,017 295.431,956	10	427.939,15 295.415,098	16.88
10	427.939,15 295.415,098	11	427.959,73 295.413,291	20.659
11	427.959,73 295.413,291	12	427.960,208 295.427,582	14.299
12	427.960,208 295.427,582	1	427.960,877 295.456,015	28.441

** Lungimile segmentelor sunt determinate în planul de proiecție Stereo 70 și sunt rotunjite la 1 milimetru.

*** Distanța dintre puncte este formată din segmente cumulate ce sunt mai mici decât valoarea 1 milimetru.

**DATE DESPRE IMOBILUL NR. 9789**

Oficiul de Cadastru și Publicitate Imobiliară DOLJ
Biroul de Cadastru și Publicitate Imobiliară Craiova

A. Partea I. Descrierea imobilului

TEREN Intravilan

Adresa: Loc. Zanoaga, Jud. Dolj, DS 238

Nr. Crt	Nr cadastral Nr. topografic	Suprafața* (mp)	Observații / Referințe
A1		Din acte: 761 Masurata: 745	Sector cadastral:22 Teren neimprejmit;

B. Partea II. Proprietari și acte

Inscrieri privitoare la dreptul de proprietate și alte drepturi reale		Referințe
/		
Act Normativ nr. HG 965, din 05/09/2002 emis de GUVERNUL ROMANIEI (ANEXA NR. 57/2002);		
B1	Intabulare, drept de PROPRIETATE, dobandit prin Lege, cota actuala 1/1, cota initiala 1/1 1) COMUNA LEU - DOMENIUL PUBLIC, CIF:4553631	A1

C. Partea III. SARCINI .

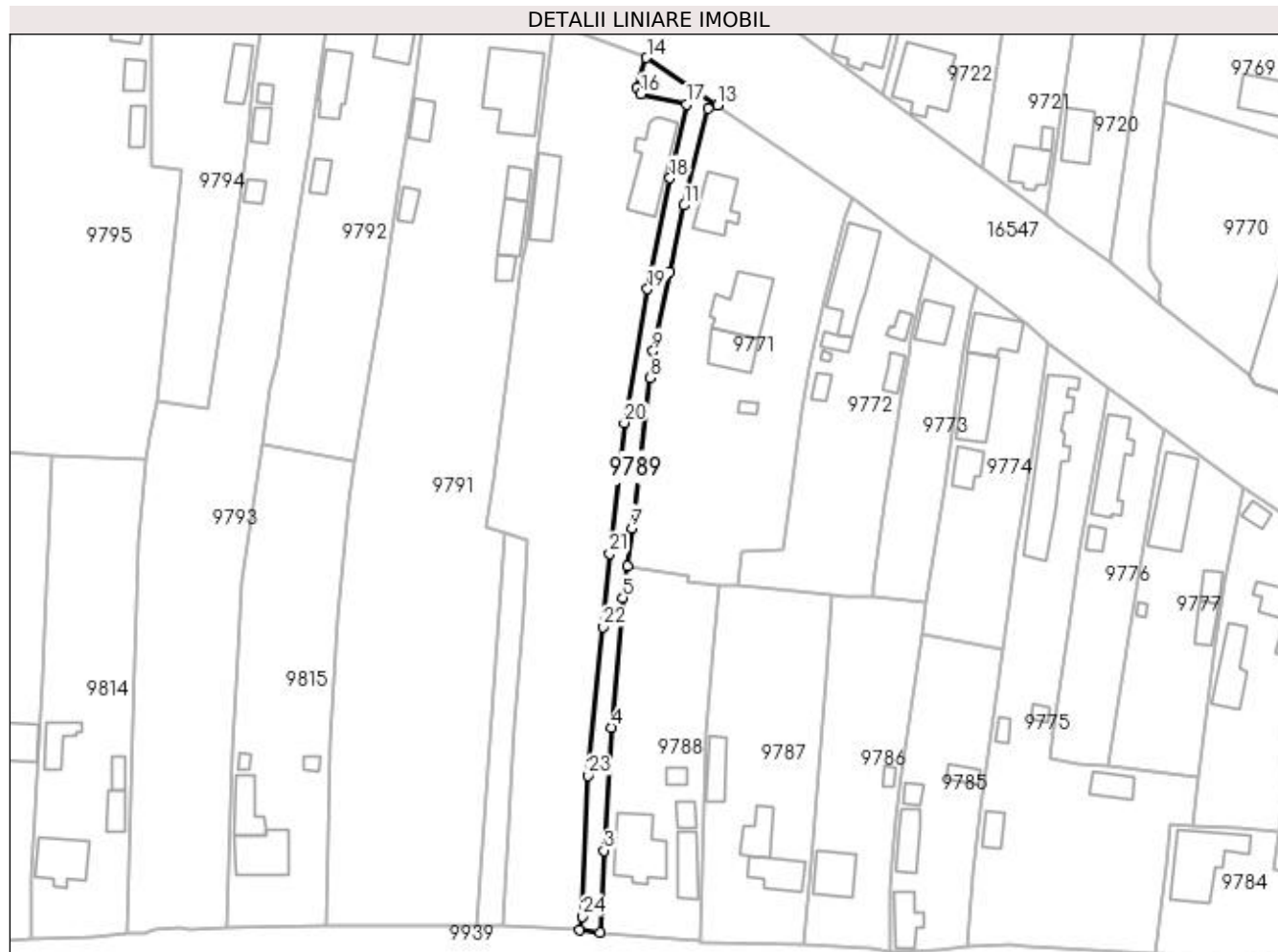
Inscrieri privind dezmembramintele dreptului de proprietate, drepturi reale de garanție și sarcini	Referințe
NU SUNT	

Anexa Nr. 1 La Partea I

Teren

Nr cadastral	Suprafața (mp)*	Observații / Referințe
	Din acte: 761 Masurata: 745	

* Suprafața este determinată în planul de proiecție Stereo 70.



Date referitoare la teren

Crt	Categorie folosință	Intravilan	Suprafața (mp)	Tarla	Parcelă	Nr. topo	Observații / Referințe
1	drum	DA	745	-	DS 238	-	

Lungime Segmente

1) Valorile lungimilor segmentelor sunt obținute din proiecție în plan.

Punct început	X / Y	Punct sfârșit	X / Y	Lungime segment (** (m)
1	427.935,014 295.415,547	2	427.939,15 295.415,098	4.16
3	427.940,017 295.431,956	4	427.941,62 295.457,246	25.341
5	427.943,891 295.483,997	6	427.944,837 295.490,505	6.576
7	427.945,768 295.498,353	8	427.949,529 295.529,24	31.115
9	427.950,155 295.534,803	10	427.953,633 295.551,071	16.636

Punct început	X / Y	Punct sfârșit	X / Y	Lungime segment (** (m)
2	427.939,15 295.415,098	3	427.940,017 295.431,956	16.88
4	427.941,62 295.457,246	5	427.943,891 295.483,997	26.847
6	427.944,837 295.490,505	7	427.945,768 295.498,353	7.903
8	427.949,529 295.529,24	9	427.950,155 295.534,803	5.598
10	427.953,633 295.551,071	11	427.956,536 295.564,788	14.021

Punct început	X / Y	Punct sfârșit	X / Y	Lungime segment (** (m))
11	427.956,536 295.564,788	12	427.961,447 295.584,706	20.514
13	427.963,404 295.585,428	14	427.948,791 295.595,169	17.562
15	427.946,804 295.589,04	16	427.947,592 295.587,659	1.59
17	427.957,02 295.585,547	18	427.953,634 295.570,368	15.552
19	427.948,959 295.547,575	20	427.944,228 295.520,025	27.953
21	427.941,164 295.493,078	22	427.939,774 295.477,966	15.176
23	427.936,74 295.447,379	24	427.935,54 295.418,353	29.051

Punct început	X / Y	Punct sfârșit	X / Y	Lungime segment (** (m))
12	427.961,447 295.584,706	13	427.963,404 295.585,428	2.086
14	427.948,791 295.595,169	15	427.946,804 295.589,04	6.443
16	427.947,592 295.587,659	17	427.957,02 295.585,547	9.662
18	427.953,634 295.570,368	19	427.948,959 295.547,575	23.267
20	427.944,228 295.520,025	21	427.941,164 295.493,078	27.121
22	427.939,774 295.477,966	23	427.936,74 295.447,379	30.737
24	427.935,54 295.418,353	1	427.935,014 295.415,547	2.855

** Lungimile segmentelor sunt determinate în planul de proiecție Stereo 70 și sunt rotunjite la 1 milimetru.

*** Distanța dintre puncte este formată din segmente cumulate ce sunt mai mici decât valoarea 1 milimetru.

**DATE DESPRE IMOBILUL NR. 9790**

Oficiul de Cadastru și Publicitate Imobiliară DOLJ
Biroul de Cadastru și Publicitate Imobiliară Craiova

A. Partea I. Descrierea imobilului

TEREN Intravilan

Adresa: Loc. Zanoaga, Nr. 717, Jud. Dolj, T12, P251, 252

Nr. Crt	Nr cadastral Nr. topografic	Suprafața* (mp)	Observații / Referințe
A1		Din acte: 3.800 Masurata: 3.954	Sector cadastral:22 Teren imprejmuit;

Construcții

Crt	Nr cadastral Nr. topografic	Adresa	Observații / Referințe
A1.1		Loc. Zanoaga, Jud. Dolj	Nr. niveluri:2; S. construita la sol:120 mp; CONSTRUITA DIN CARAMIDA, ACOPERITA CU TABLA
A1.2		Loc. Zanoaga, Jud. Dolj	Nr. niveluri:1; S. construita la sol:84 mp; ANEXA

B. Partea II. Proprietari și acte

Inscrieri privitoare la dreptul de proprietate și alte drepturi reale		Referințe
/		
Act Administrativ nr. TDP 4-59353, din 30/01/1992 emis de CONSILIUL JUDETEAN DOLJ;		
B1	Intabulare, drept de PROPRIETATE, dobandit prin Reconstituire, cota actuala 1/1, cota initiala 1/1 1) POPA PĂTRU, LIPSĂ CNP	A1
Act Normativ nr. LEGEA 7, din 13/03/1996 emis de GUVERNUL ROMANIEI;		
B2	Intabulare, drept de PROPRIETATE, dobandit prin Lege, cota actuala 1/1, cota initiala 1/1 1) POPA PĂTRU, LIPSĂ CNP	A1.1, A1.2

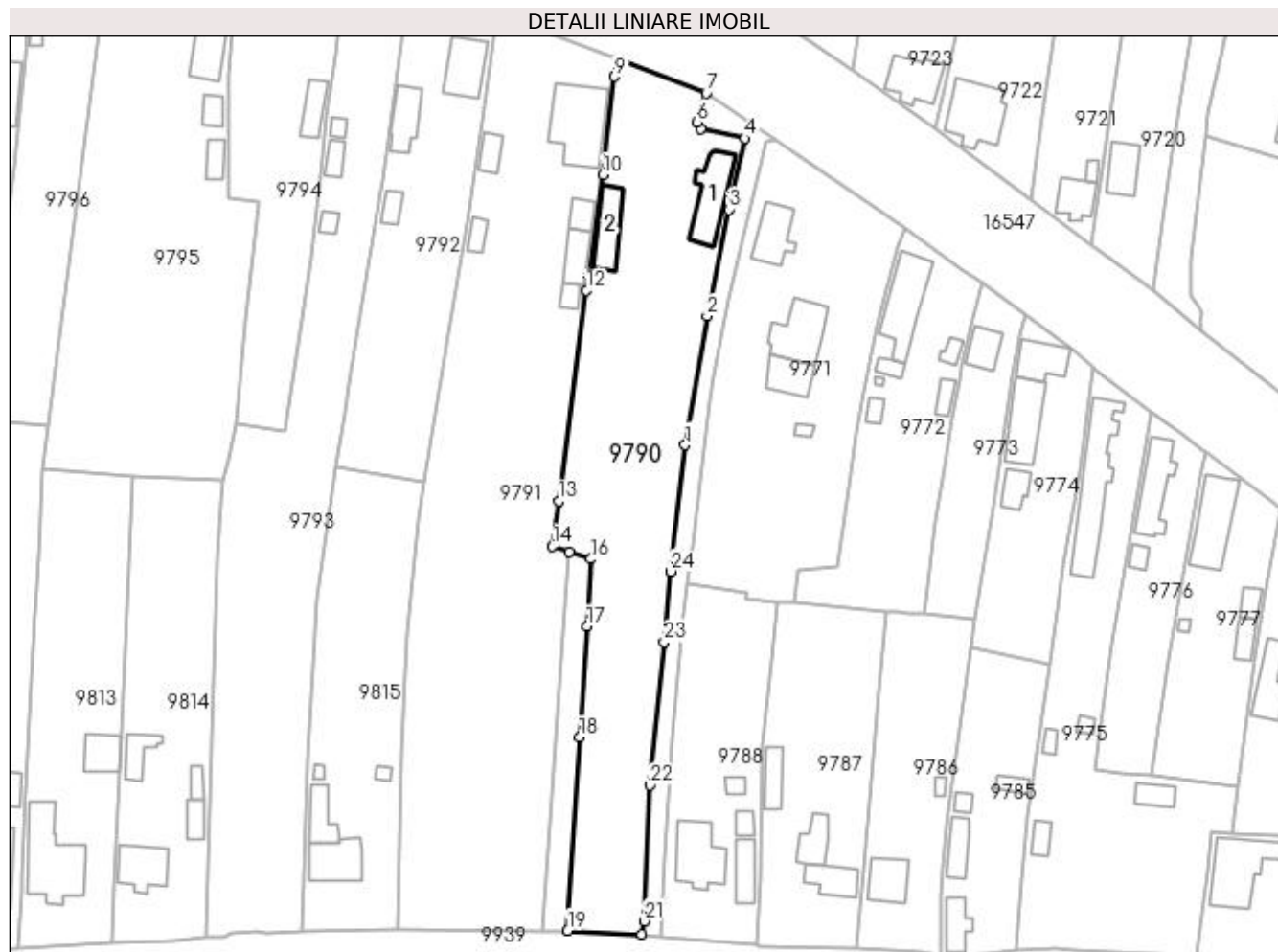
C. Partea III. SARCINI .

Inscrieri privind dezmembramintele dreptului de proprietate, drepturi reale de garanție și sarcini	Referințe
NU SUNT	

Teren

Nr cadastral	Suprafața (mp)*	Observații / Referințe
	Din acte: 3.800 Masurata: 3.954	

* Suprafața este determinată în planul de proiecție Stereo 70.



Date referitoare la teren

Crt	Categorie folosință	Intra vilan	Suprafața (mp)	Tarla	Parcelă	Nr. topo	Observații / Referințe
1	curți construcții	DA	400	12	251	-	
2	vie	DA	720	12	251	-	
3	arabil	DA	2.834	12	252	-	

Date referitoare la construcții

Crt	Număr	Destinație construcție	Supraf. (mp)	Situație juridică	Observații / Referințe
A1.1		construcții de locuințe	120	Cu acte	Nr. niveluri:2; S. construita la sol:120 mp; CONSTRUITA DIN CARAMIDA, ACOPERITA CU TABLA
A1.2		construcții anexa	84	Cu acte	Nr. niveluri:1; S. construita la sol:84 mp; ANEXA

Lungime Segmente

1) Valorile lungimilor segmentelor sunt obținute din proiecție în plan.

Punct început	X / Y	Punct sfârșit	X / Y	Lungime segment (** (m)	Punct început	X / Y	Punct sfârșit	X / Y	Lungime segment (** (m)
1	427.944,228 295.520,025	2	427.948,959 295.547,575	27.953	2	427.948,959 295.547,575	3	427.953,634 295.570,368	23.267

Punct început	X / Y	Punct sfârșit	X / Y	Lungime segment (** (m)
3	427.953,634 295.570,368	4	427.957,02 295.585,547	15.552
5	427.947,592 295.587,659	6	427.946,804 295.589,04	1.59
7	427.948,791 295.595,169	8	427.929,824 295.602,356	20.283
9	427.929,185 295.598,717	10	427.926,666 295.577,762	21.106
11	427.923,681 295.556,398	12	427.923,186 295.553,076	3.359
13	427.917,206 295.508,091	14	427.915,868 295.498,402	9.781
15	427.919,495 295.497,213	16	427.924,107 295.495,702	4.853
17	427.923,319 295.481,314	18	427.921,682 295.457,633	23.738
19	427.919,178 295.416,333	20	427.935,014 295.415,547	15.855
21	427.935,54 295.418,353	22	427.936,74 295.447,379	29.051
23	427.939,774 295.477,966	24	427.941,164 295.493,078	15.176

Punct început	X / Y	Punct sfârșit	X / Y	Lungime segment (** (m)
4	427.957,02 295.585,547	5	427.947,592 295.587,659	9.662
6	427.946,804 295.589,04	7	427.948,791 295.595,169	6.443
8	427.929,824 295.602,356	9	427.929,185 295.598,717	3.695
10	427.926,666 295.577,762	11	427.923,681 295.556,398	21.572
12	427.923,186 295.553,076	13	427.917,206 295.508,091	45.381
14	427.915,868 295.498,402	15	427.919,495 295.497,213	3.817
16	427.924,107 295.495,702	17	427.923,319 295.481,314	14.41
18	427.921,682 295.457,633	19	427.919,178 295.416,333	41.376
20	427.935,014 295.415,547	21	427.935,54 295.418,353	2.855
22	427.936,74 295.447,379	23	427.939,774 295.477,966	30.737
24	427.941,164 295.493,078	1	427.944,228 295.520,025	27.121

** Lungimile segmentelor sunt determinate în planul de proiecție Stereo 70 și sunt rotunjite la 1 milimetru.

*** Distanța dintre puncte este formată din segmente cumulate ce sunt mai mici decât valoarea 1 milimetru.

**DATE DESPRE IMOBILUL NR. 9791**

Oficiul de Cadastru și Publicitate Imobiliară DOLJ
Biroul de Cadastru și Publicitate Imobiliară Craiova

A. Partea I. Descrierea imobilului

TEREN Intravilan

Adresa: Loc. Zanoaga, Nr. 716, Jud. Dolj, T12, P250, 250/1

Nr. Crt	Nr cadastral Nr. topografic	Suprafața* (mp)	Observații / Referințe
A1		Din acte: 5.500 Masurata: 5.725	Sector cadastral:22 Teren imprejmuit;

Construcții

Crt	Nr cadastral Nr. topografic	Adresa	Observații / Referințe
A1.1		Loc. Zanoaga, Jud. Dolj	Nr. niveluri:3; S. construita la sol:179 mp; CONSTRUITA DIN CARAMIDA, ACOPERITA CU TABLA
A1.2		Loc. Zanoaga, Jud. Dolj	Nr. niveluri:1; S. construita la sol:36 mp; ANEXA
A1.3		Loc. Zanoaga, Jud. Dolj	Nr. niveluri:1; S. construita la sol:30 mp; ANEXA
A1.4		Loc. Zanoaga, Jud. Dolj	Nr. niveluri:1; S. construita la sol:53 mp; ANEXA
A1.5		Loc. Zanoaga, Jud. Dolj	Nr. niveluri:1; S. construita la sol:20 mp; ANEXA
A1.6		Loc. Zanoaga, Jud. Dolj	Nr. niveluri:1; S. construita la sol:22 mp; ANEXA

B. Partea II. Proprietari și acte

Inscrieri privitoare la dreptul de proprietate și alte drepturi reale		Referințe
/		
Act Notarial nr. CVC AUT.2062, din 17/06/1999 emis de N.P. GAGEATU ILIE;		
B1	Intabulare, drept de PROPRIETATE, dobandit prin Conventie, cota actuala 1/1, cota initiala 1/1 1) VLAD GABRIEL 2) VLAD ECATERINA, LIPSĂ CNP	A1
Act Administrativ nr. AUTORIZATIE DE CONSTRUIRE NR.7, din 25/03/2002 emis de PRIMARIA COMUNEI LEU;		
B2	Intabulare, drept de PROPRIETATE, dobandit prin Construire, cota actuala 1/1, cota initiala 1/1 1) VLAD GABRIEL	A1.1
Act Normativ nr. LEGEA 7, din 13/03/1996 emis de GUVERNUL ROMANIEI;		
B3	Intabulare, drept de PROPRIETATE, dobandit prin Lege, cota actuala 1/1, cota initiala 1/1 1) VLAD GABRIEL 2) VLAD ECATERINA, LIPSĂ CNP	A1.2, A1.3, A1.4, A1.5, A1.6

C. Partea III. SARCINI .

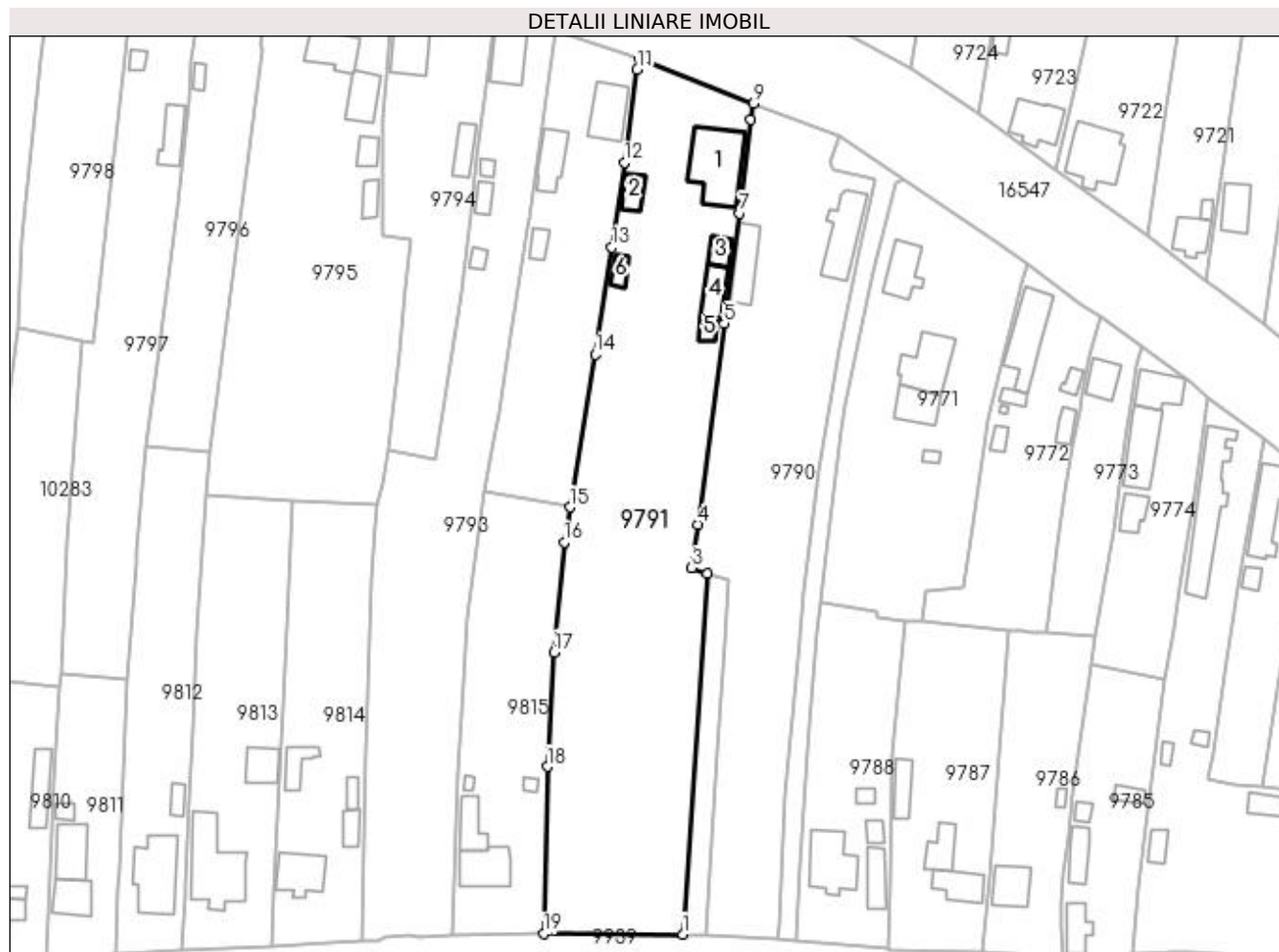
Inscrieri privind dezmembramentele dreptului de proprietate, drepturi reale de garanție și sarcini	Referințe
NU SUNT	

Anexa Nr. 1 La Partea I

Teren

Nr cadastral	Suprafața (mp)*	Observații / Referințe
	Din acte: 5.500 Masurata: 5.725	

* Suprafața este determinată în planul de proiecție Stereo 70.



Date referitoare la teren

Crt	Categorie folosință	Intra vilan	Suprafața (mp)	Tarla	Parcelă	Nr. topo	Observații / Referințe
1	curți constructii	DA	2.969	12	250	-	
2	arabil	DA	2.756	12	250/1	-	

Date referitoare la construcții

Crt	Număr	Destinație construcție	Supraf. (mp)	Situație juridică	Observații / Referințe
A1.1		construcții de locuințe	179	Cu acte	Nr. niveluri:3; S. construita la sol:179 mp; CONSTRUITA DIN CARAMIDA, ACOPERITA CU TABLA
A1.2		construcții anexa	36	Cu acte	Nr. niveluri:1; S. construita la sol:36 mp; ANEXA
A1.3		construcții anexa	30	Cu acte	Nr. niveluri:1; S. construita la sol:30 mp; ANEXA
A1.4		construcții anexa	53	Cu acte	Nr. niveluri:1; S. construita la sol:53 mp; ANEXA
A1.5		construcții anexa	20	Cu acte	Nr. niveluri:1; S. construita la sol:20 mp; ANEXA
A1.6		construcții anexa	22	Cu acte	Nr. niveluri:1; S. construita la sol:22 mp; ANEXA

Lungime Segmente

1) Valorile lungimilor segmentelor sunt obținute din proiecție în plan.

Punct început	X / Y	Punct sfârșit	X / Y	Lungime segment (** (m)
1	427.913,906 295.416,357	2	427.919,495 295.497,213	81.049
2	427.919,495 295.497,213	3	427.915,868 295.498,402	3.817
3	427.915,868 295.498,402	4	427.917,206 295.508,091	9.781
4	427.917,206 295.508,091	5	427.923,186 295.553,076	45.381
5	427.923,186 295.553,076	6	427.923,681 295.556,398	3.359
6	427.923,681 295.556,398	7	427.926,666 295.577,762	21.572
7	427.926,666 295.577,762	8	427.929,185 295.598,717	21.106
8	427.929,185 295.598,717	9	427.929,824 295.602,356	3.695
9	427.929,824 295.602,356	10	427.904,199 295.612,191	27.448
10	427.904,199 295.612,191	11	427.903,712 295.609,954	2.289
11	427.903,712 295.609,954	12	427.900,831 295.589,144	21.008
12	427.900,831 295.589,144	13	427.897,99 295.570,175	19.181
13	427.897,99 295.570,175	14	427.894,269 295.546,216	24.246
14	427.894,269 295.546,216	15	427.888,659 295.511,974	34.699
15	427.888,659 295.511,974	16	427.887,326 295.504,16	7.927
16	427.887,326 295.504,16	17	427.885,008 295.479,495	24.774
17	427.885,008 295.479,495	18	427.883,548 295.453,912	25.625
18	427.883,548 295.453,912	19	427.882,693 295.416,499	37.423
19	427.882,693 295.416,499	1	427.913,906 295.416,357	31.213

** Lungimile segmentelor sunt determinate în planul de proiecție Stereo 70 și sunt rotunjite la 1 milimetru.

*** Distanța dintre puncte este formată din segmente cumulate ce sunt mai mici decât valoarea 1 milimetru.

**DATE DESPRE IMOBILUL NR. 9792**

Oficiul de Cadastru și Publicitate Imobiliară DOLJ
Biroul de Cadastru și Publicitate Imobiliară Craiova

A. Partea I. Descrierea imobilului

TEREN Intravilan

Adresa: Loc. Zanoaga, Nr. 715, Jud. Dolj, T12, P249

Nr. Crt	Nr cadastral Nr. topografic	Suprafața* (mp)	Observații / Referințe
A1		Din acte: 1.700 Masurata: 1.994	Sector cadastral:22 Teren imprejmuit;

Construcții

Crt	Nr cadastral Nr. topografic	Adresa	Observații / Referințe
A1.1		Loc. Zanoaga, Jud. Dolj	Nr. niveluri:1; S. construita la sol:93 mp; CONSTRUITA DIN BCA, ACOPERITA CU TABLA
A1.2		Loc. Zanoaga, Jud. Dolj	Nr. niveluri:1; S. construita la sol:72 mp; ANEXA
A1.3		Loc. Zanoaga, Jud. Dolj	Nr. niveluri:1; S. construita la sol:25 mp; ANEXA

B. Partea II. Proprietari și acte

Inscrieri privitoare la dreptul de proprietate și alte drepturi reale	Referințe
/	
Act Notarial nr. CVC AUT NR 2408, din 02/02/1995 emis de BNP CIRSTEA TEREZIA;	
B1	A1
Intabulare, drept de PROPRIETATE, dobandit prin Conventie, cota actuala 1/1, cota initiala 1/1	
1) CATANESCU GENU	
2) CATANESCU IONELA, LIPSĂ CNP	
Act Administrativ nr. AC NR 8, din 14/08/1995 emis de PRIMARIA COMUNEI LEU;	
B2	A1.1
Intabulare, drept de PROPRIETATE, dobandit prin Construire, cota actuala 1/1, cota initiala 1/1	
1) CATANESCU IONELA, LIPSĂ CNP	
2) CATANESCU GENU	
Act Normativ nr. LEGEA 7, din 13/03/1996 emis de GUVERNUL ROMANIEI;	
B3	A1.2, A1.3
Intabulare, drept de PROPRIETATE, dobandit prin Lege, cota actuala 1/1, cota initiala 1/1	
1) CATANESCU IONELA, LIPSĂ CNP	
2) CATANESCU GENU	

C. Partea III. SARCINI .

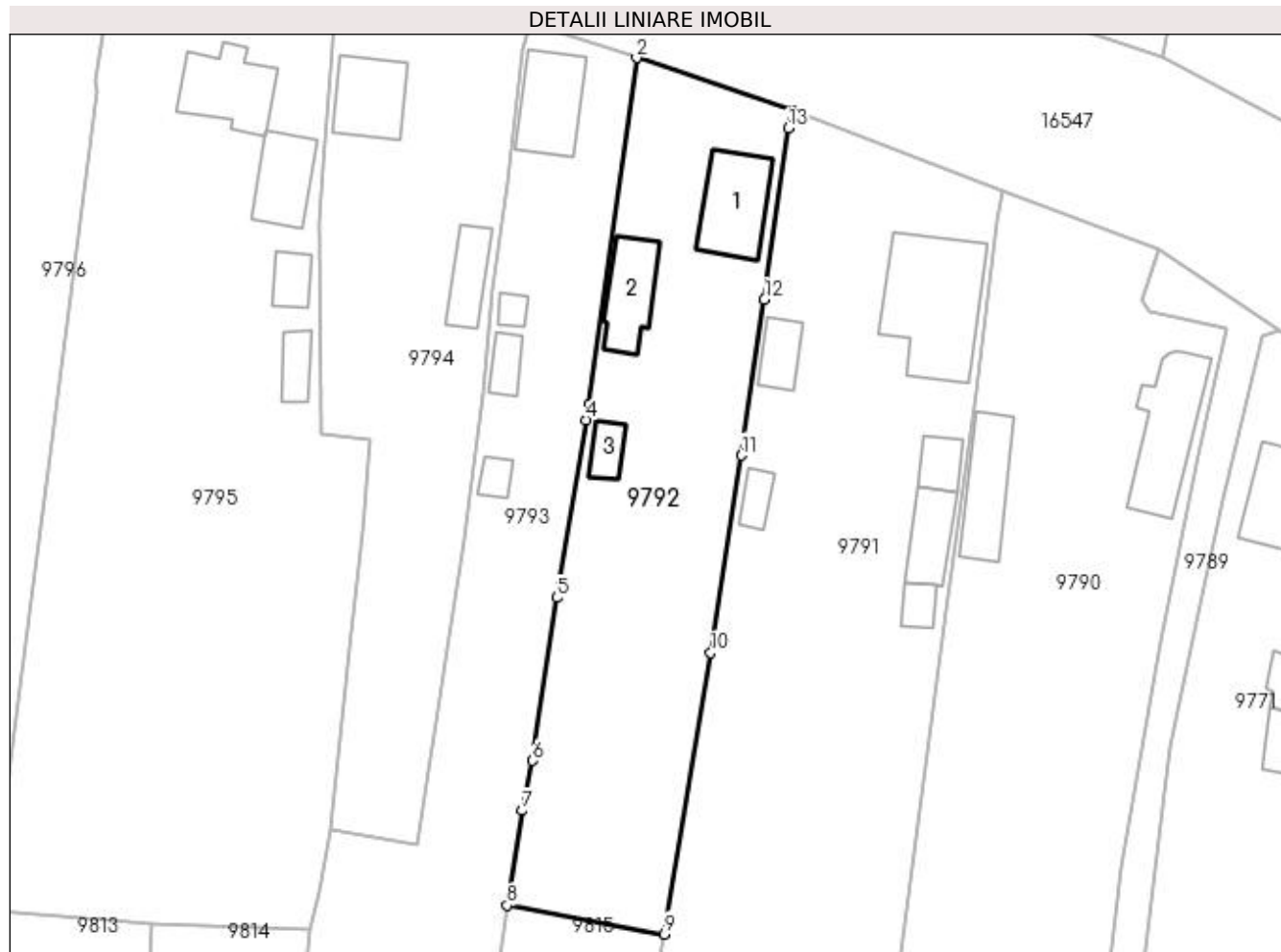
Inscrieri privind dezmembramintele dreptului de proprietate, drepturi reale de garanție și sarcini	Referințe
NU SUNT	

Anexa Nr. 1 La Partea I

Teren

Nr cadastral	Suprafața (mp)*	Observații / Referințe
	Din acte: 1.700	
	Masurata: 1.994	

* Suprafața este determinată în planul de proiecție Stereo 70.



Date referitoare la teren

Crt	Categorie folosință	Intravilan	Suprafața (mp)	Tarla	Parcelă	Nr. topo	Observații / Referințe
1	curți construcții	DA	1.116	12	249	-	
2	vie	DA	468	12	249	-	
3	arabil	DA	410	12	249	-	

Date referitoare la construcții

Crt	Număr	Destinație construcție	Supraf. (mp)	Situație juridică	Observații / Referințe
A1.1		construcții de locuințe	93	Cu acte	Nr. niveluri:1; S. construita la sol:93 mp; CONSTRUITA DIN BCA, ACOPERITA CU TABLA
A1.2		construcții anexa	72	Cu acte	Nr. niveluri:1; S. construita la sol:72 mp; ANEXA
A1.3		construcții anexa	25	Cu acte	Nr. niveluri:1; S. construita la sol:25 mp; ANEXA

Lungime Segmente

1) Valorile lungimilor segmentelor sunt obținute din proiecție în plan.

Punct început	X / Y	Punct sfârșit	X / Y	Lungime segment (** (m)

Punct început	X / Y	Punct sfârșit	X / Y	Lungime segment (** (m)
1	427.904,199 295.612,191	2	427.885,304 295.618,524	19.928
2	427.885,304 295.618,524	3	427.879,497 295.576,435	42.488
3	427.879,497 295.576,435	4	427.879,122 295.574,489	1.982
4	427.879,122 295.574,489	5	427.875,586 295.552,908	21.868
5	427.875,586 295.552,908	6	427.872,59 295.533,073	20.06
6	427.872,59 295.533,073	7	427.871,405 295.527,023	6.165
7	427.871,405 295.527,023	8	427.869,533 295.515,5	11.674
8	427.869,533 295.515,5	9	427.888,659 295.511,974	19.448
9	427.888,659 295.511,974	10	427.894,269 295.546,216	34.699
10	427.894,269 295.546,216	11	427.897,99 295.570,175	24.246
11	427.897,99 295.570,175	12	427.900,831 295.589,144	19.181
12	427.900,831 295.589,144	13	427.903,712 295.609,954	21.008
13	427.903,712 295.609,954	1	427.904,199 295.612,191	2.289

** Lungimile segmentelor sunt determinate în planul de proiecție Stereo 70 și sunt rotunjite la 1 milimetru.

*** Distanța dintre puncte este formată din segmente cumulate ce sunt mai mici decât valoarea 1 milimetru.

**DATE DESPRE IMOBILUL NR. 9793**

Oficiul de Cadastru și Publicitate Imobiliară DOLJ
Biroul de Cadastru și Publicitate Imobiliară Craiova

A. Partea I. Descrierea imobilului

TEREN Intravilan

Nr. CF vechi:83
Nr. cadastral vechi:120

Adresa: Loc. Zanoaga, Nr. 714, Jud. Dolj, T12, P248,248/1,248/2

Nr. Crt	Nr cadastral Nr. topografic	Suprafața* (mp)	Observații / Referințe
A1	32962	Din acte: 3.200 Masurata: 3.592	Sector cadastral:22 Teren imprejmuit;

Construcții

Crt	Nr cadastral Nr. topografic	Adresa	Observații / Referințe
A1.1		Loc. Zanoaga, Jud. Dolj, T 12, P 248, P 248/1, P 248/2	Nr. niveluri:2; S. construita la sol:87 mp; CONSTRUITA DIN CARAMIDA, ACOPERITA CU TABLA
A1.2		Loc. Zanoaga, Jud. Dolj, T 12, P 248, P 248/1, P 248/2	Nr. niveluri:1; S. construita la sol:24 mp; Anexa
A1.3		Loc. Zanoaga, Jud. Dolj	Nr. niveluri:1; S. construita la sol:13 mp; ANEXA
A1.4		Loc. Zanoaga, Jud. Dolj	Nr. niveluri:1; S. construita la sol:16 mp; ANEXA

B. Partea II. Proprietari și acte

Inscrieri privitoare la dreptul de proprietate și alte drepturi reale		Referințe
/		
Act Normativ nr. LEGEA 7, din 13/03/1996 emis de GUVERNUL ROMANIEI;		
B1	Intabulare, drept de PROPRIETATE, dobandit prin Lege, cota actuala 1/1, cota initiala 1/1 1) DIACONU LUCIAN 2) DIACONU GABRIELA	A1.3, A1.4
16158 / 09/02/2017		
Act Notarial nr. CONTRACT DE INTRETINERE AUT NR 61, din 08/02/2017 emis de NP CARSTEA CABA TEREZIA EMANOILA MARGARETA;		
B2	Intabulare, drept de PROPRIETATE, dobandit prin Conventie, cota actuala 1/1, cota initiala 1/1 1) DIACONU GABRIELA 2) DIACONU LUCIAN	A1, A1.1, A1.2

C. Partea III. SARCINI

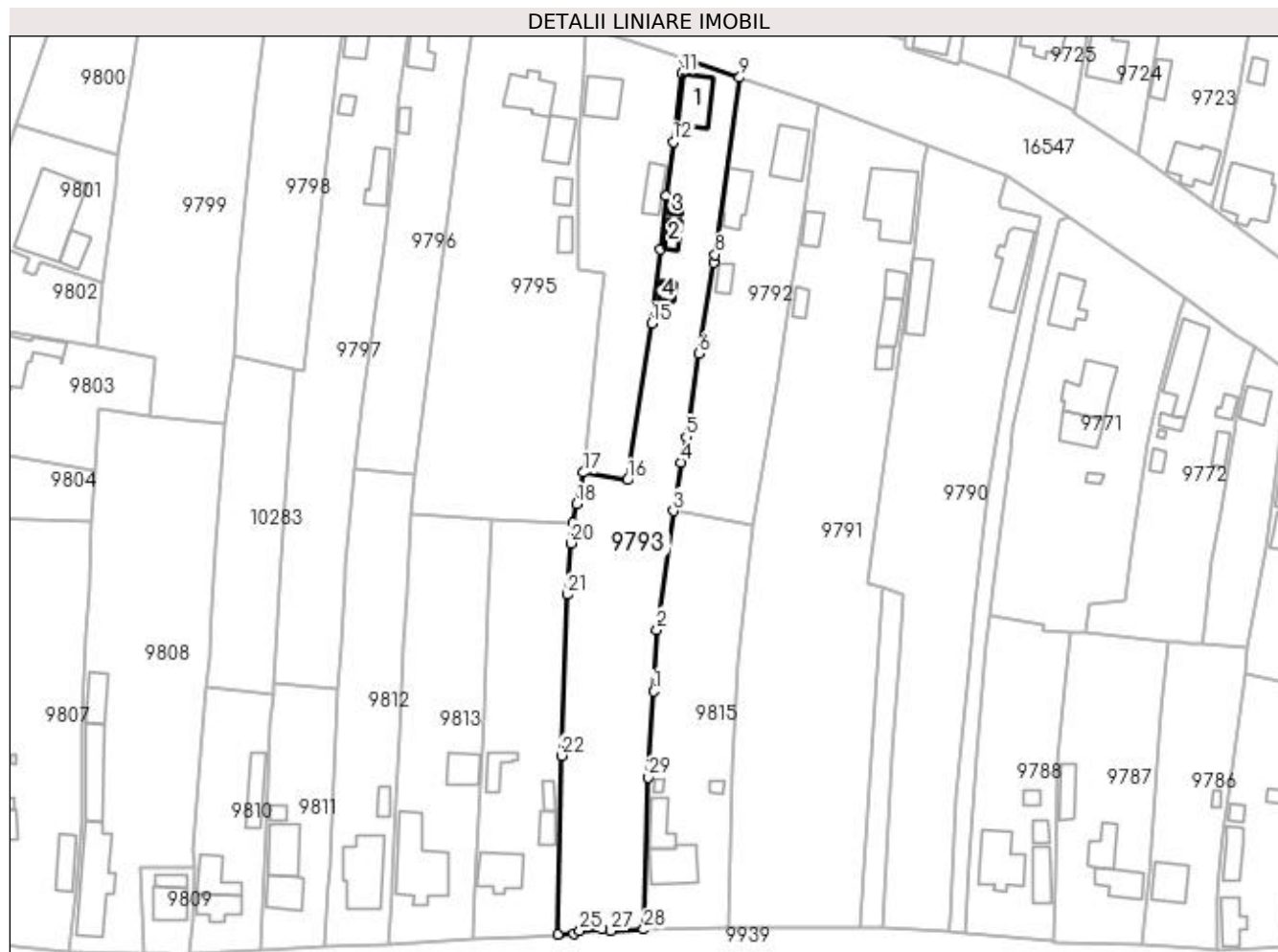
Inscrieri privind dezmembramintele dreptului de proprietate, drepturi reale de garanție și sarcini		Referințe
16158 / 09/02/2017		
Act Notarial nr. CONTRACT DE INTRETINERE AUT NR 61, din 08/02/2017 emis de NP CARSTEA CABA TEREZIA EMANOILA MARGARETA;		
C1	Intabulare, drept de UZUFRACT 1) GUBANDRU ILIE 2) GUBANDRU MARIOARA	A1, A1.1, A1.2
C2	Intabulare, drept de IPOTECA LEGALA, Valoare:0 CE ARE CA OBIECT PLATA RENTEI ÎN BANI CORESPUNZĂTOARE ÎNTREȚINERII NEEEXECUTATE 1) GUBANDRU ILIE 2) GUBANDRU MARIOARA	A1, A1.1, A1.2

Anexa Nr. 1 La Partea I

Teren

Nr cadastral	Suprafața (mp)*	Observații / Referințe
32962	Din acte: 3.200 Masurata: 3.592	

* Suprafața este determinată în planul de proiecție Stereo 70.



Date referitoare la teren

Crt	Categorie folosință	Intra vilan	Suprafața (mp)	Tarla	Parcelă	Nr. topo	Observații / Referințe
1	curți construcții	DA	800	12	248	-	
2	vie	DA	650	12	248/1	-	
3	arabil	DA	2.142	12	248/2	-	

Date referitoare la construcții

Crt	Număr	Destinație construcție	Supraf. (mp)	Situație juridică	Observații / Referințe
A1.1		construcții de locuințe	87	Cu acte	Nr. niveluri:2; S. construita la sol:87 mp; CONSTRUITA DIN CARAMIDA, ACOPERITA CU TABLA
A1.2		construcții anexa	24	Cu acte	Nr. niveluri:1; S. construita la sol:24 mp; Anexa
A1.3		construcții anexa	13	Cu acte	Nr. niveluri:1; S. construita la sol:13 mp; ANEXA
A1.4		construcții anexa	16	Cu acte	Nr. niveluri:1; S. construita la sol:16 mp; ANEXA

Lungime Segmente

1) Valorile lungimilor segmentelor sunt obținute din proiecție în plan.

Punct început	X / Y	Punct sfârșit	X / Y	Lungime segment (** (m)
1	427.864,818 295.472,672	2	427.865,587 295.487,267	14.615
3	427.869,533 295.515,5	4	427.871,405 295.527,023	11.674
5	427.872,59 295.533,073	6	427.875,586 295.552,908	20.06
7	427.879,122 295.574,489	8	427.879,497 295.576,435	1.982
9	427.885,304 295.618,524	10	427.872,352 295.622,775	13.632
11	427.871,483 295.619,443	12	427.869,531 295.603,241	16.319
13	427.867,782 295.590,411	14	427.866,51 295.577,661	12.813
15	427.864,346 295.560,025	16	427.858,582 295.522,86	37.609
17	427.848,114 295.524,635	18	427.846,602 295.517,177	7.61
19	427.845,614 295.512,62	20	427.845,18 295.507,83	4.81
21	427.844,221 295.495,634	22	427.842,936 295.457,326	38.33
23	427.841,977 295.414,873	24	427.845,776 295.415,059	3.804
25	427.847,277 295.415,719	26	427.852,532 295.416,055	5.266
27	427.854,681 295.415,7	28	427.862,449 295.416,044	7.776
29	427.863,57 295.452,22	1	427.864,818 295.472,672	20.49

Punct început	X / Y	Punct sfârșit	X / Y	Lungime segment (** (m)
2	427.865,587 295.487,267	3	427.869,533 295.515,5	28.507
4	427.871,405 295.527,023	5	427.872,59 295.533,073	6.165
6	427.875,586 295.552,908	7	427.879,122 295.574,489	21.868
8	427.879,497 295.576,435	9	427.885,304 295.618,524	42.488
10	427.872,352 295.622,775	11	427.871,483 295.619,443	3.443
12	427.869,531 295.603,241	13	427.867,782 295.590,411	12.949
14	427.866,51 295.577,661	15	427.864,346 295.560,025	17.768
16	427.858,582 295.522,86	17	427.848,114 295.524,635	10.617
18	427.846,602 295.517,177	19	427.845,614 295.512,62	4.663
20	427.845,18 295.507,83	21	427.844,221 295.495,634	12.234
22	427.842,936 295.457,326	23	427.841,977 295.414,873	42.464
24	427.845,776 295.415,059	25	427.847,277 295.415,719	1.64
26	427.852,532 295.416,055	27	427.854,681 295.415,7	2.178
28	427.862,449 295.416,044	29	427.863,57 295.452,22	36.193

** Lungimile segmentelor sunt determinate în planul de proiecție Stereo 70 și sunt rotunjite la 1 milimetru.

*** Distanța dintre puncte este formată din segmente cumulate ce sunt mai mici decât valoarea 1 milimetru.

**DATE DESPRE IMOBILUL NR. 9794**

Oficiul de Cadastru și Publicitate Imobiliară DOLJ
Biroul de Cadastru și Publicitate Imobiliară Craiova

A. Partea I. Descrierea imobilului

TEREN Intravilan

Adresa: Loc. Zanoaga, Nr. 713, Jud. Dolj, T12, P327, 327/1 327/2

Nr. Crt	Nr cadastral Nr. topografic	Suprafața* (mp)	Observații / Referințe
A1		Din acte: 1.700 Masurata: 1.767	Sector cadastral:22 Teren imprejmuit;

Construcții

Crt	Nr cadastral Nr. topografic	Adresa	Observații / Referințe
A1.1		Loc. Zanoaga, Jud. Dolj	Nr. niveluri:2; S. construita la sol:78 mp; CONSTRUITA DIN CARAMIDA, ACOPERITA CU TABLA
A1.2		Loc. Zanoaga, Jud. Dolj	Nr. niveluri:1; S. construita la sol:47 mp; ANEXA

B. Partea II. Proprietari și acte

Inscrieri privitoare la dreptul de proprietate și alte drepturi reale		Referințe
/		
Act Notarial nr. CVC AUT NR 3982, din 11/04/1996 emis de BNP DINCA ADRIANA (CERTIFICAT DE DECES SERIA DM, NR. 136544);		
B1	Intabulare, drept de PROPRIETATE, dobandit prin Conventie, cota actuala 1/1, cota initiala 1/1 1) MITROI DUMITRU 2) MITROI IONELA	A1
B2	Intabulare, drept de PROPRIETATE, dobandit prin Conventie, cota actuala 5/8, cota initiala 5/8 1) MITROI DUMITRU 2) MITROI IONELA	A1.1, A1.2
Act Normativ nr. LEGEA 7, din 13/03/1996 emis de GUVERNUL ROMANIEI;		
B3	Intabulare, drept de PROPRIETATE, dobandit prin Lege, cota actuala 3/8, cota initiala 3/8 1) TOMA MARIA, LIPSĂ CNP	A1.1, A1.2

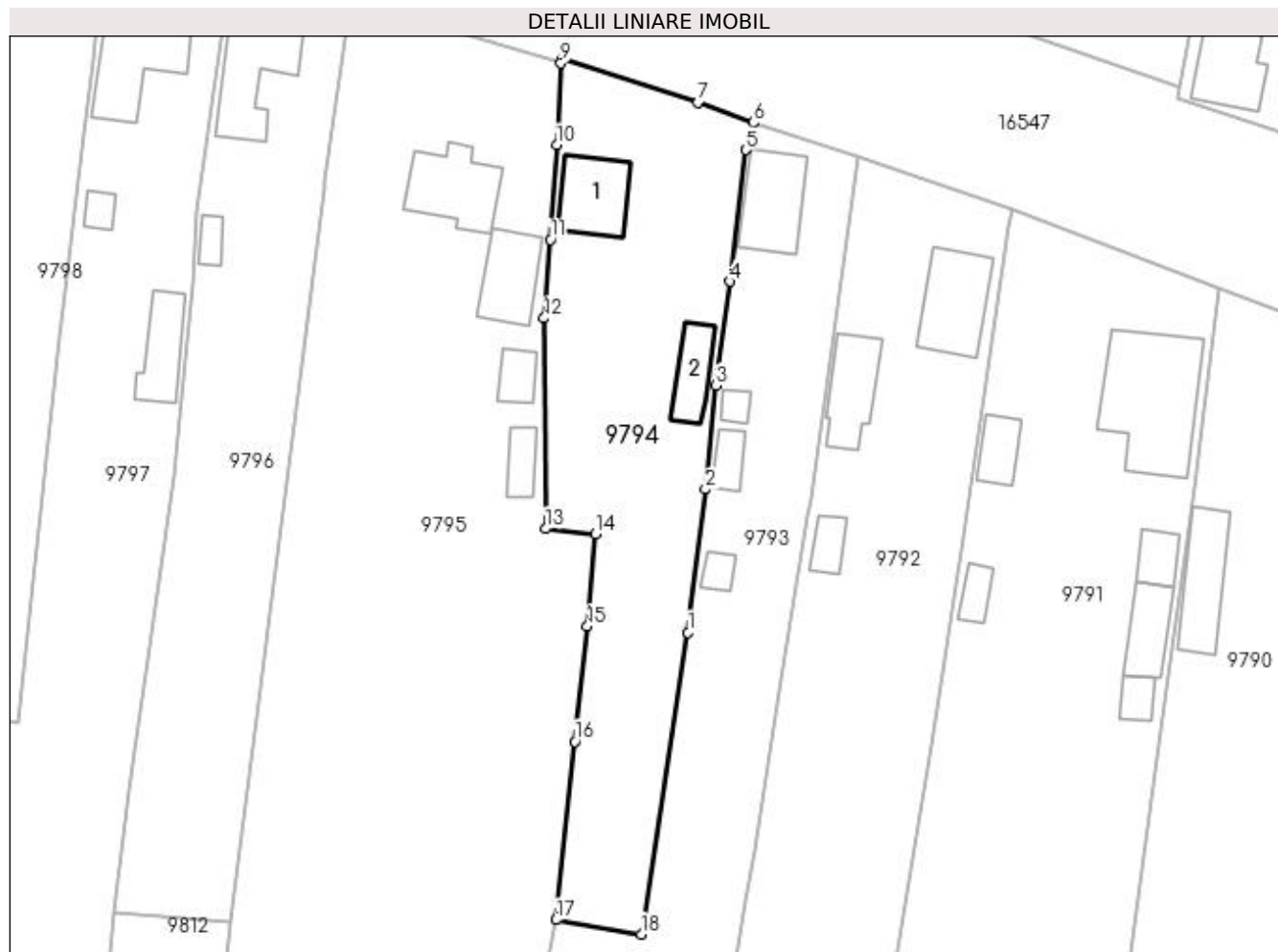
C. Partea III. SARCINI .

Inscrieri privind dezmembramintele dreptului de proprietate, drepturi reale de garanție și sarcini	Referințe
NU SUNT	

Teren

Nr cadastral	Suprafața (mp)*	Observații / Referințe
	Din acte: 1.700 Masurata: 1.767	

* Suprafața este determinată în planul de proiecție Stereo 70.



Date referitoare la teren

Crt	Categorie folosință	Intra vilan	Suprafața (mp)	Tarla	Parcelă	Nr. topo	Observații / Referințe
1	curți constructii	DA	900	12	327	-	
2	arabil	DA	867	12	327/1 327/2	-	

Date referitoare la construcții

Crt	Număr	Destinație construcție	Supraf. (mp)	Situație juridică	Observații / Referințe
A1.1		constructii anexa	78	Cu acte	Nr. niveluri:2; S. construita la sol:78 mp; CONSTRUITA DIN CARAMIDA, ACOPERITA CU TABLA
A1.2		constructii anexa	47	Cu acte	Nr. niveluri:1; S. construita la sol:47 mp; ANEXA

Lungime Segmente

1) Valorile lungimilor segmentelor sunt obținute din proiecție în plan.

Punct început	X / Y	Punct sfârșit	X / Y	Lungime segment (** (m)
1	427.864,346 295.560,025	2	427.866,51 295.577,661	17.768

Punct început	X / Y	Punct sfârșit	X / Y	Lungime segment (** (m)
2	427.866,51 295.577,661	3	427.867,782 295.590,411	12.813
3	427.867,782 295.590,411	4	427.869,531 295.603,241	12.949
4	427.869,531 295.603,241	5	427.871,483 295.619,443	16.319
5	427.871,483 295.619,443	6	427.872,352 295.622,775	3.443
6	427.872,352 295.622,775	7	427.865,57 295.625,238	7.215
7	427.865,57 295.625,238	8	427.848,868 295.630,538	17.523
8	427.848,868 295.630,538	9	427.848,696 295.630,129	0.444
9	427.848,696 295.630,129	10	427.848,188 295.620,043	10.099
10	427.848,188 295.620,043	11	427.847,434 295.608,366	11.701
11	427.847,434 295.608,366	12	427.846,66 295.598,727	9.67
12	427.846,66 295.598,727	13	427.846,825 295.572,799	25.928
13	427.846,825 295.572,799	14	427.852,965 295.572,118	6.178
14	427.852,965 295.572,118	15	427.851,958 295.560,806	11.357
15	427.851,958 295.560,806	16	427.850,404 295.546,6	14.291
16	427.850,404 295.546,6	17	427.848,114 295.524,635	22.084
17	427.848,114 295.524,635	18	427.858,582 295.522,86	10.617
18	427.858,582 295.522,86	1	427.864,346 295.560,025	37.609

** Lungimile segmentelor sunt determinate în planul de proiecție Stereo 70 și sunt rotunjite la 1 milimetru.

*** Distanța dintre puncte este formată din segmente cumulate ce sunt mai mici decât valoarea 1 milimetru.

**DATE DESPRE IMOBILUL NR. 9795**

Oficiul de Cadastru și Publicitate Imobiliară DOLJ
Biroul de Cadastru și Publicitate Imobiliară Craiova

A. Partea I. Descrierea imobilului

TEREN Intravilan

Adresa: Loc. Zanoaga, Nr. 712, Jud. Dolj, T12, P246, 246/1

Nr. Crt	Nr cadastral Nr. topografic	Suprafața* (mp)	Observații / Referințe
A1		Din acte: 3.800 Masurata: 4.127	Sector cadastral:22 Teren imprejmuit;

Construcții

Crt	Nr cadastral Nr. topografic	Adresa	Observații / Referințe
A1.1		Loc. Zanoaga, Jud. Dolj	Nr. niveluri:1; S. construita la sol:92 mp; CONSTRUITA DIN CARAMIDA, ACOPERITA CU TIGLA
A1.2		Loc. Zanoaga, Jud. Dolj	Nr. niveluri:1; S. construita la sol:69 mp; ANEXA
A1.3		Loc. Zanoaga, Jud. Dolj	Nr. niveluri:1; S. construita la sol:28 mp; ANEXA
A1.4		Loc. Zanoaga, Jud. Dolj	Nr. niveluri:1; S. construita la sol:28 mp; ANEXA

B. Partea II. Proprietari și acte

Inscrieri privitoare la dreptul de proprietate și alte drepturi reale		Referințe
/		
Act Notarial nr. CM 104, din 08/09/2005 emis de BNP BAZGU MARIANA;		
B1	Intabulare, drept de PROPRIETATE, dobandit prin Succesiune, cota actuala 1/1, cota initiala 1/1 1) DIACONU ELENA	A1
B2	Intabulare, drept de PROPRIETATE, dobandit prin Succesiune, cota actuala 5/8, cota initiala 5/8 1) DIACONU ELENA	A1.1, A1.2
Act Normativ nr. LEGEA 7, din 13/03/1996 emis de GUVERNUL ROMANIEI;		
B3	Intabulare, drept de PROPRIETATE, dobandit prin Lege, cota actuala 3/8, cota initiala 3/8 1) MARIN IOANA	A1.1, A1.2
B4	Intabulare, drept de PROPRIETATE, dobandit prin Lege, cota actuala 1/1, cota initiala 1/1 1) DIACONU ELENA	A1.3, A1.4

C. Partea III. SARCINI .

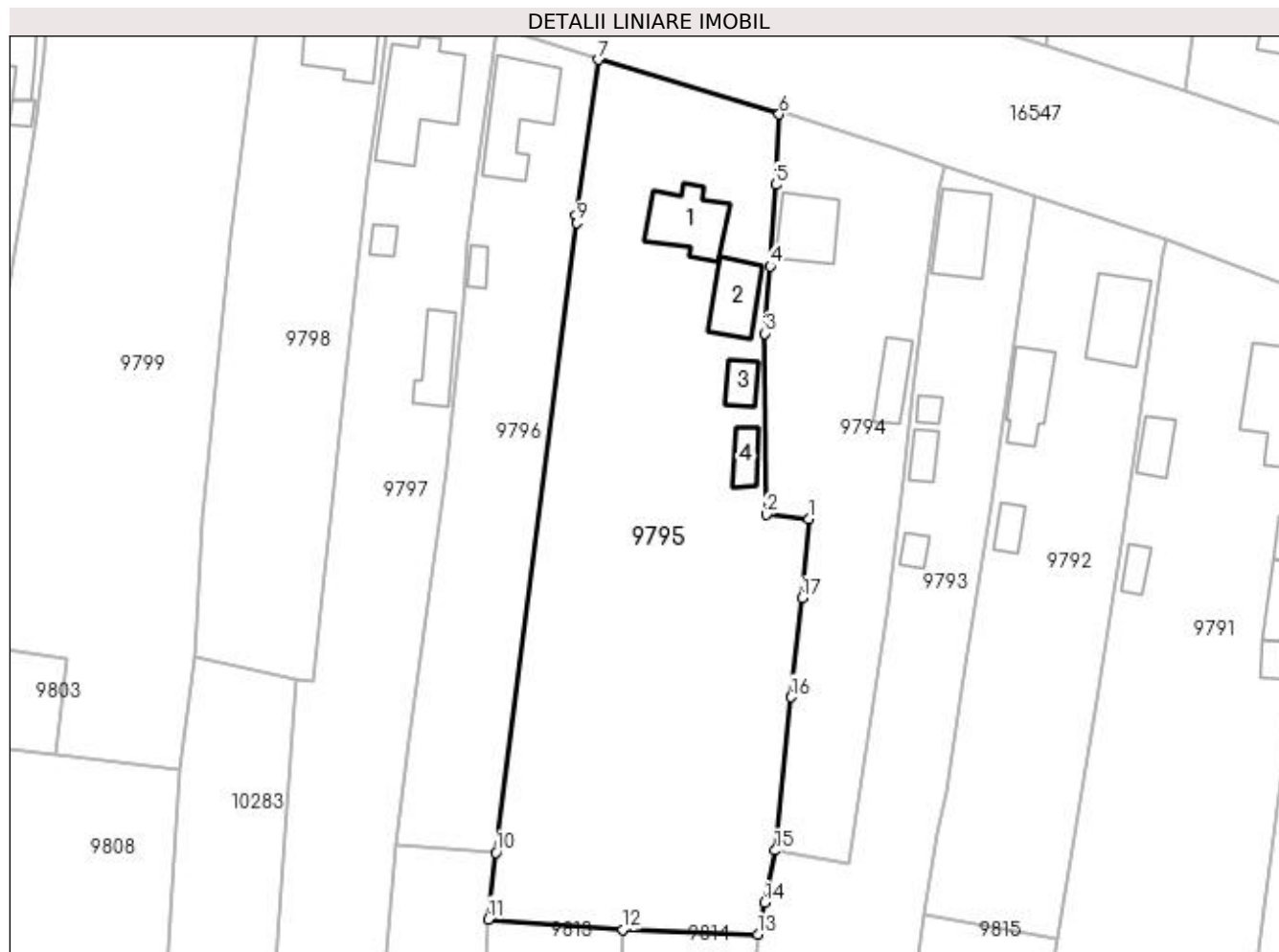
Inscrieri privind dezmembramintele dreptului de proprietate, drepturi reale de garanție și sarcini	Referințe
NU SUNT	

Anexa Nr. 1 La Partea I

Teren

Nr cadastral	Suprafața (mp)*	Observații / Referințe
	Din acte: 3.800 Masurata: 4.127	

* Suprafața este determinată în planul de proiecție Stereo 70.



Date referitoare la teren

Crt	Categorie folosință	Intra vilan	Suprafața (mp)	Tarla	Parcelă	Nr. topo	Observații / Referințe
1	curți constructii	DA	800	12	246	-	
2	vie	DA	365	12	246/1	-	
3	vie	DA	272	12	246/1	-	
4	arabil	DA	2.690	12	246/1	-	

Date referitoare la construcții

Crt	Număr	Destinație construcție	Supraf. (mp)	Situație juridică	Observații / Referințe
A1.1		construcții anexa	92	Cu acte	Nr. niveluri:1; S. construita la sol:92 mp; CONSTRUITA DIN CARAMIDA, ACOPERITA CU TIGLA
A1.2		construcții anexa	69	Cu acte	Nr. niveluri:1; S. construita la sol:69 mp; ANEXA
A1.3		construcții anexa	28	Cu acte	Nr. niveluri:1; S. construita la sol:28 mp; ANEXA
A1.4		construcții anexa	28	Cu acte	Nr. niveluri:1; S. construita la sol:28 mp; ANEXA

Lungime Segmente

1) Valorile lungimilor segmentelor sunt obținute din proiecție în plan.

Punct început	X / Y	Punct sfârșit	X / Y	Lungime segment (** (m)
1	427.852,965 295.572,118	2	427.846,825 295.572,799	6.178
2	427.846,825 295.572,799	3	427.846,66 295.598,727	25.928
3	427.846,66 295.598,727	4	427.847,434 295.608,366	9.67
4	427.847,434 295.608,366	5	427.848,188 295.620,043	11.701
5	427.848,188 295.620,043	6	427.848,696 295.630,129	10.099
6	427.848,696 295.630,129	7	427.822,795 295.637,953	27.057
7	427.822,795 295.637,953	8	427.819,484 295.615,685	22.513
8	427.819,484 295.615,685	9	427.819,663 295.614,588	1.112
9	427.819,663 295.614,588	10	427.808,079 295.524,325	91.003
10	427.808,079 295.524,325	11	427.807,009 295.514,782	9.603
11	427.807,009 295.514,782	12	427.826,303 295.513,276	19.353
12	427.826,303 295.513,276	13	427.845,614 295.512,62	19.322
13	427.845,614 295.512,62	14	427.846,602 295.517,177	4.663
14	427.846,602 295.517,177	15	427.848,114 295.524,635	7.61
15	427.848,114 295.524,635	16	427.850,404 295.546,6	22.084
16	427.850,404 295.546,6	17	427.851,958 295.560,806	14.291
17	427.851,958 295.560,806	1	427.852,965 295.572,118	11.357

** Lungimile segmentelor sunt determinate în planul de proiecție Stereo 70 și sunt rotunjite la 1 milimetru.

*** Distanța dintre puncte este formată din segmente cumulate ce sunt mai mici decât valoarea 1 milimetru.

**DATE DESPRE IMOBILUL NR. 9796**

Oficiul de Cadastru și Publicitate Imobiliară DOLJ
Biroul de Cadastru și Publicitate Imobiliară Craiova

A. Partea I. Descrierea imobilului

TEREN Intravilan

Nr. CF vechi:711
Nr. cadastral vechi:744

Adresa: Loc. Zanoaga, Nr. 711, Jud. Dolj, T12, P245,245/1,245/2

Nr. Crt	Nr cadastral Nr. topografic	Suprafața* (mp)	Observații / Referințe
A1	34084	Din acte: 1.700 Masurata: 1.693	Sector cadastral:22 Teren neimprejmuit; S = 1700 mp, Sm = 1690 mp

Construcții

Crt	Nr cadastral Nr. topografic	Adresa	Observații / Referințe
A1.1		Loc. Zanoaga, Nr. 711, Jud. Dolj, Fost T 12, P 245, 245/1, 245/2	Nr. niveluri:1; S. construita la sol:123 mp; S. construita desfasurata:123 mp; C1 - locuinta cu Sc = 75 mp
A1.2		Loc. Zanoaga, Nr. 711, Jud. Dolj, Fost T 12, P 245, 245/1, 245/2	Nr. niveluri:1; S. construita la sol:16 mp; S. construita desfasurata:16 mp; C2 - anexa cu Sc = 45 mp

B. Partea II. Proprietari și acte

Inscrieri privitoare la dreptul de proprietate și alte drepturi reale		Referințe
39335 / 15/07/2009		
Act Notarial nr. 698, din 01/01/2009 emis de NP SOROP A.;		
B1	Intabulare, drept de PROPRIETATE, dobandit prin Conventie, cota actuala 1/1, cota initiala 1/1 1) CHITI BUREA TATIANA, LIPSĂ CNP 2) CHITI BUREA HARALAMBIE MARIAN, LIPSĂ CNP	A1, A1.1, A1.2

C. Partea III. SARCINI

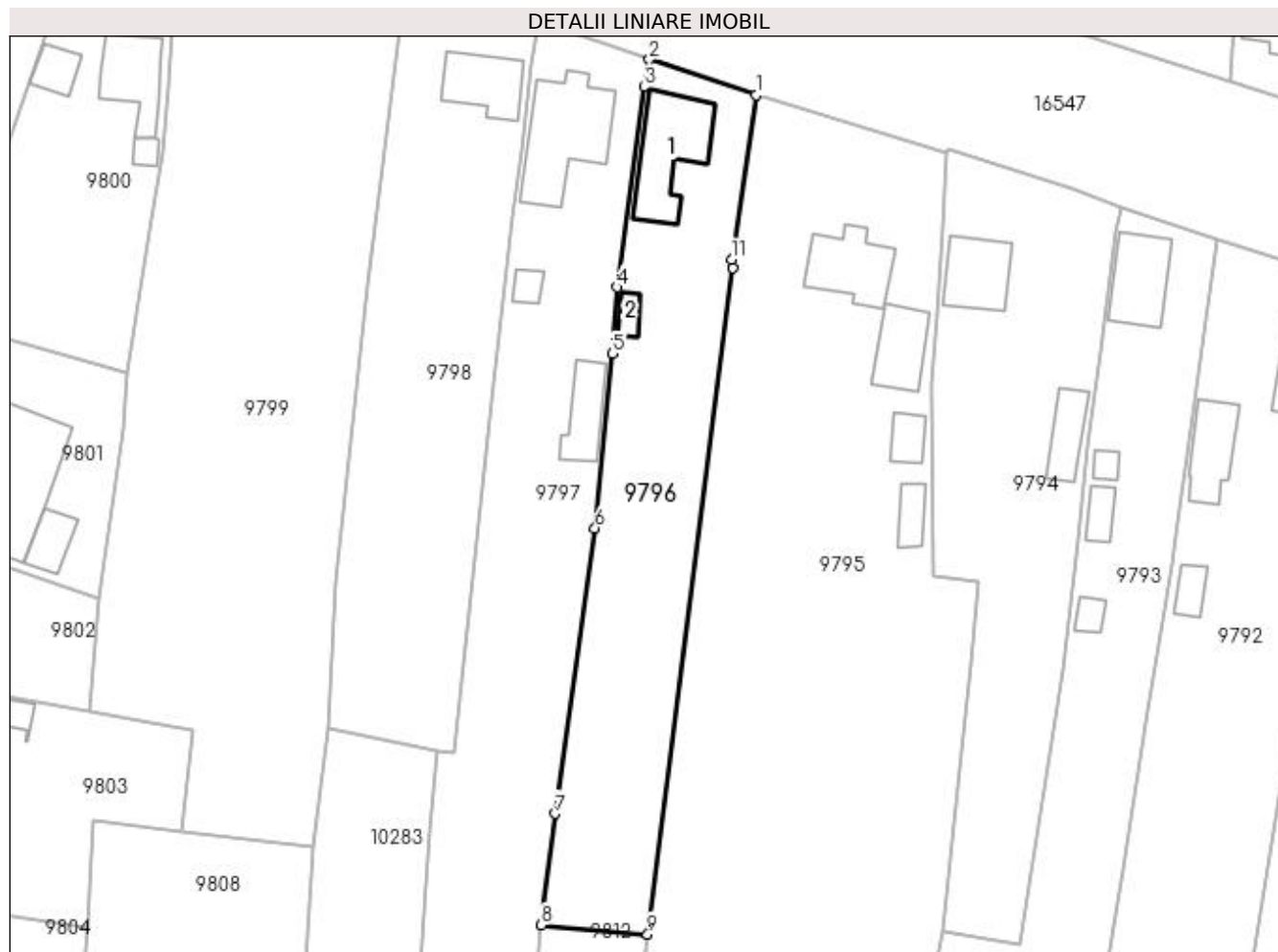
Inscrieri privind dezmembramintele dreptului de proprietate, drepturi reale de garanție și sarcini		Referințe
165589 / 06/07/2021		
Act Administrativ nr. CERTIFICAT DE INREGISTRARE MENTIUNI NR. 544370, din 16/10/2019 emis de ORC BUCURESTI (ACT ADMINISTRATIV NR REZOLUTIE NR. 128989 DIN 15.10.2019, EMIS DE ORC BUCURESTI IN DOSAR NR. 544370/10.10.2019;ACT ADMINISTRATIV NR HOTARAREA AGEA NR. 3 DIN 07.10.2019, EMIS DE RAIFFEISEN BANCA PENTRU LOCUINTE SA);		
C1	se noteaza schimbarea denumirii creditorului de sub C1, din RAIFFEISEN BANCA PENTRU LOCUINTE SA in AEDIFICIUM BANCA PENTRU LOCUINTE SA	A1, A1.1, A1.2

Anexa Nr. 1 La Partea I

Teren

Nr cadastral	Suprafața (mp)*	Observații / Referințe
34084	Din acte: 1.700 Masurata: 1.693	S = 1700 mp, Sm = 1690 mp

* Suprafața este determinată în planul de proiecție Stereo 70.



Date referitoare la teren

Crt	Categorie folosință	Intra vilan	Suprafața (mp)	Tarla	Parcelă	Nr. topo	Observații / Referințe
1	curți construcții	DA	800	12	245	-	S = 800 mp, Sm = 800 mp
2	vie	DA	300	12	245/1	-	S = 300 mp, Sm = 300 mp
3	arabil	DA	593	12	245/2	-	S = 590 mp, Sm = 590 mp

Date referitoare la construcții

Crt	Număr	Destinație construcție	Supraf. (mp)	Situație juridică	Observații / Referințe
A1.1		construcții de locuințe	123	Cu acte	Nr. niveluri:1; S. construita la sol:123 mp; S. construita desfasurata:123 mp; C1 - locuinta cu Sc = 75 mp
A1.2		construcții anexa	16	Cu acte	Nr. niveluri:1; S. construita la sol:16 mp; S. construita desfasurata:16 mp; C2 - anexa cu Sc = 45 mp

Lungime Segmente

1) Valorile lungimilor segmentelor sunt obținute din proiecție în plan.

Punct început	X / Y	Punct sfârșit	X / Y	Lungime segment (** (m)
---------------	-------	---------------	-------	-------------------------

Punct început	X / Y	Punct sfârşit	X / Y	Lungime segment (** (m)
1	427.822,795 295.637,953	2	427.808,36 295.642,764	15.216
2	427.808,36 295.642,764	3	427.807,72 295.639,066	3.753
3	427.807,72 295.639,066	4	427.803,942 295.611,961	27.367
4	427.803,942 295.611,961	5	427.803,344 295.602,94	9.041
5	427.803,344 295.602,94	6	427.800,969 295.579,335	23.724
6	427.800,969 295.579,335	7	427.795,627 295.540,654	39.048
7	427.795,627 295.540,654	8	427.793,679 295.525,563	15.216
8	427.793,679 295.525,563	9	427.808,079 295.524,325	14.453
9	427.808,079 295.524,325	10	427.819,663 295.614,588	91.003
10	427.819,663 295.614,588	11	427.819,484 295.615,685	1.112
11	427.819,484 295.615,685	1	427.822,795 295.637,953	22.513

** Lungimile segmentelor sunt determinate în planul de proiecție Stereo 70 și sunt rotunjite la 1 milimetru.

*** Distanța dintre puncte este formată din segmente cumulate ce sunt mai mici decât valoarea 1 milimetru.

**DATE DESPRE IMOBILUL NR. 9797**

Oficiul de Cadastru și Publicitate Imobiliară DOLJ
Biroul de Cadastru și Publicitate Imobiliară Craiova

A. Partea I. Descrierea imobilului

TEREN Intravilan

Adresa: Loc. Zanoaga, Nr. 710, Jud. Dolj, T12, P244,244/1

Nr. Crt	Nr cadastral Nr. topografic	Suprafața* (mp)	Observații / Referințe
A1	34851	Din acte: 2.500 Masurata: 2.691	Sector cadastral:22 Teren imprejmuit;

Construcții

Crt	Nr cadastral Nr. topografic	Adresa	Observații / Referințe
A1.1		Loc. Zanoaga, Nr. 710, Jud. Dolj, T12, P244, 244/1, jud. Dolj.	Nr. niveluri:2; S. construita la sol:151 mp; S. construita desfasurata:136 mp; C1 - locuinta, P, alcatuita din: 1 baie, 1 hol+acces beci, 3 camere, 2 holuri, 1 bucatarie, 1 antru, 1 prisma si 1 terasa descoperita, construita in anul 1962
A1.2		Loc. Zanoaga, Nr. 710, Jud. Dolj, T12, P244, 244/1, jud. Dolj.	Nr. niveluri:1; S. construita la sol:58 mp; S. construita desfasurata:61 mp; C2 - anexa gospodareasca P, construita in anul 1962
A1.3		Loc. Zanoaga, Nr. 710, Jud. Dolj	Nr. niveluri:1; S. construita la sol:16 mp; S. construita desfasurata:16 mp; ANEXA

B. Partea II. Proprietari și acte

Inscrieri privitoare la dreptul de proprietate și alte drepturi reale		Referințe
168193 / 26/08/2020		
Act Notarial nr. CM NR 42, din 17/07/2018 emis de BNP MARINESCU NINA-COSMINA (ACT ADMINISTRATIV NR ADEVERINTA NR 4337 DIN 06.08.2020, EMIS DE PRIMARIA COM. LEU;ACT ADMINISTRATIV NR TDP NR 1273-45098 DIN 03.07.1997, EMIS DE CJ DOLJ;HOTARARE JUDECATOREASCA NR DECIZIE NR 1879 DIN 24.10.2019, EMIS DE TRIBUNALUL DOLJ, DOSAR NR 20768/215/2017;ACT ADMINISTRATIV NR CERTIFICAT FISCAL NR 740 DIN 26.08.2020, EMIS DE PRIMARIA COM. LEU;HOTARARE JUDECATOREASCA NR SC NR 7611 DIN 04.07.2018, EMIS DE JUDECATORIA CRAIOVA , DOSAR NR 20768/215/2017);		
B1	Intabulare, drept de PROPRIETATE, dobandit prin Succesiune, cota actuala 1/1, cota initiala 1/1 1) IGNAT MARIOARA <i>OBSERVATII: DEF RESCEANU STEFANA</i>	A1, A1.1, A1.2
/		
Act Normativ nr. LEGEA 7, din 13/03/1996 emis de GUVERNUL ROMANIEI;		
B2	Intabulare, drept de PROPRIETATE, dobandit prin Lege, cota actuala 1/1, cota initiala 1/1 1) IGNAT MARIOARA	A1.3

C. Partea III. SARCINI .

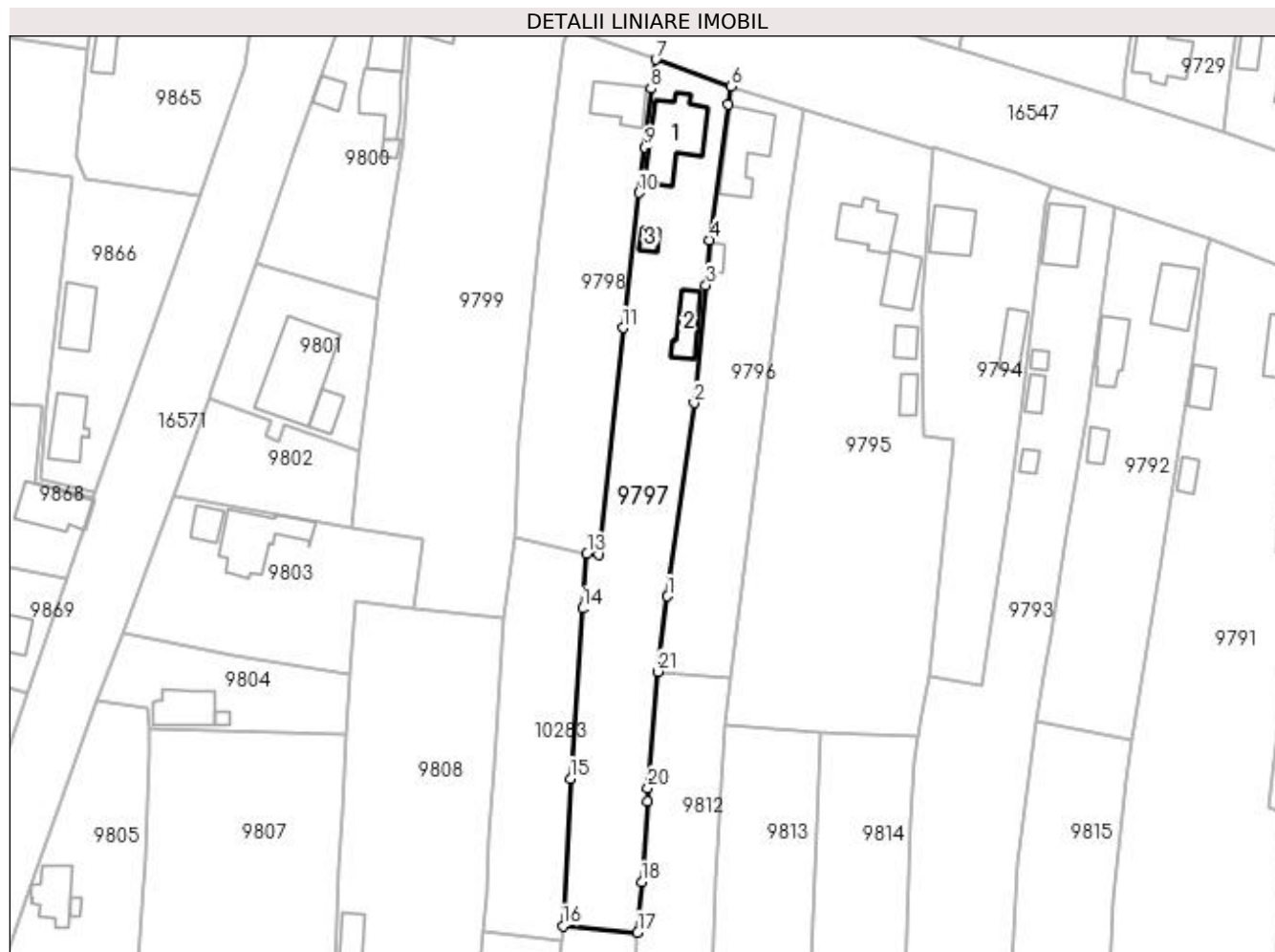
Inscrieri privind dezmembramintele dreptului de proprietate, drepturi reale de garanție și sarcini	Referințe
NU SUNT	

Anexa Nr. 1 La Partea I

Teren

Nr cadastral	Suprafața (mp)*	Observații / Referințe
34851	Din acte: 2.500 Masurata: 2.691	

* Suprafața este determinată în planul de proiecție Stereo 70.



Date referitoare la teren

Crt	Categorie folosință	Intravilan	Suprafața (mp)	Tarla	Parcelă	Nr. topo	Observații / Referințe
1	curți constructii	DA	788	12	244	-	
2	arabil	DA	1.903	12	244/1	-	

Date referitoare la construcții

Crt	Număr	Destinație construcție	Supraf. (mp)	Situație juridică	Observații / Referințe
A1.1		construcții de locuințe	Din acte: 136 Masurata: 151	Cu acte	Nr. niveluri:2; S. construita la sol:151 mp; S. construita desfasurata:136 mp; C1 - locuinta, P, alcatuita din: 1 baie, 1 hol+acces beci, 3 camere, 2 holuri, 1 bucatarie, 1 antru, 1 prispă și 1 terasa descoperita, construita in anul 1962
A1.2		construcții anexa	Din acte: 61 Masurata: 58	Cu acte	Nr. niveluri:1; S. construita la sol:58 mp; S. construita desfasurata:61 mp; C2 - anexa gospodareasca P, construita in anul 1962
A1.3		construcții anexa	16	Cu acte	Nr. niveluri:1; S. construita la sol:16 mp; S. construita desfasurata:16 mp; ANEXA

Lungime Segmente

1) Valorile lungimilor segmentelor sunt obținute din proiecție în plan.

Punct început	X / Y	Punct sfârșit	X / Y	Lungime segment (** (m)
1	427.795,627 295.540,654	2	427.800,969 295.579,335	39.048
3	427.803,344 295.602,94	4	427.803,942 295.611,961	9.041
5	427.807,72 295.639,066	6	427.808,36 295.642,764	3.753
7	427.793,3 295.648,082	8	427.792,359 295.642,234	5.923
9	427.791,087 295.630,495	10	427.789,846 295.621,403	9.176
11	427.786,726 295.594,353	12	427.781,807 295.548,958	45.661
13	427.779,493 295.549,187	14	427.778,597 295.538,19	11.034
15	427.776,175 295.504,182	16	427.774,693 295.474,679	29.54
17	427.789,636 295.473,357	18	427.790,436 295.483,439	10.114
19	427.791,53 295.499,612	20	427.791,694 295.502,268	2.661
21	427.793,679 295.525,563	1	427.795,627 295.540,654	15.216

Punct început	X / Y	Punct sfârșit	X / Y	Lungime segment (** (m)
2	427.800,969 295.579,335	3	427.803,344 295.602,94	23.724
4	427.803,942 295.611,961	5	427.807,72 295.639,066	27.367
6	427.808,36 295.642,764	7	427.793,3 295.648,082	15.971
8	427.792,359 295.642,234	9	427.791,087 295.630,495	11.808
10	427.789,846 295.621,403	11	427.786,726 295.594,353	27.229
12	427.781,807 295.548,958	13	427.779,493 295.549,187	2.325
14	427.778,597 295.538,19	15	427.776,175 295.504,182	34.094
16	427.774,693 295.474,679	17	427.789,636 295.473,357	15.001
18	427.790,436 295.483,439	19	427.791,53 295.499,612	16.21
20	427.791,694 295.502,268	21	427.793,679 295.525,563	23.379

** Lungimile segmentelor sunt determinate în planul de proiecție Stereo 70 și sunt rotunjite la 1 milimetru.

*** Distanța dintre puncte este formată din segmente cumulate ce sunt mai mici decât valoarea 1 milimetru.

**DATE DESPRE IMOBILUL NR. 9798**

Oficiul de Cadastru și Publicitate Imobiliară DOLJ
Biroul de Cadastru și Publicitate Imobiliară Craiova

A. Partea I. Descrierea imobilului

TEREN Intravilan

Adresa: Loc. Zanoaga, Nr. 709, Jud. Dolj, T12, P243, 243/1 243/2

Nr. Crt	Nr cadastral Nr. topografic	Suprafața* (mp)	Observații / Referințe
A1		Din acte: 1.800 Masurata: 1.854	Sector cadastral:22 Teren imprejmuit;

Construcții

Crt	Nr cadastral Nr. topografic	Adresa	Observații / Referințe
A1.1		Loc. Zanoaga, Jud. Dolj	Nr. niveluri:1; S. construita la sol:78 mp; LOCUINTA

B. Partea II. Proprietari și acte

Inscrieri privitoare la dreptul de proprietate și alte drepturi reale		Referințe
/		
Act Notarial nr. CI AUT NR 6378, din 12/03/1993 emis de BNP DINCA ADRIANA;		
B1	Intabulare, drept de PROPRIETATE, dobandit prin Conventie, cota actuala 1/1, cota initiala 1/1 1) PREDĂ GHEORGHE 2) PREDĂ MARINA	A1, A1.1

C. Partea III. SARCINI

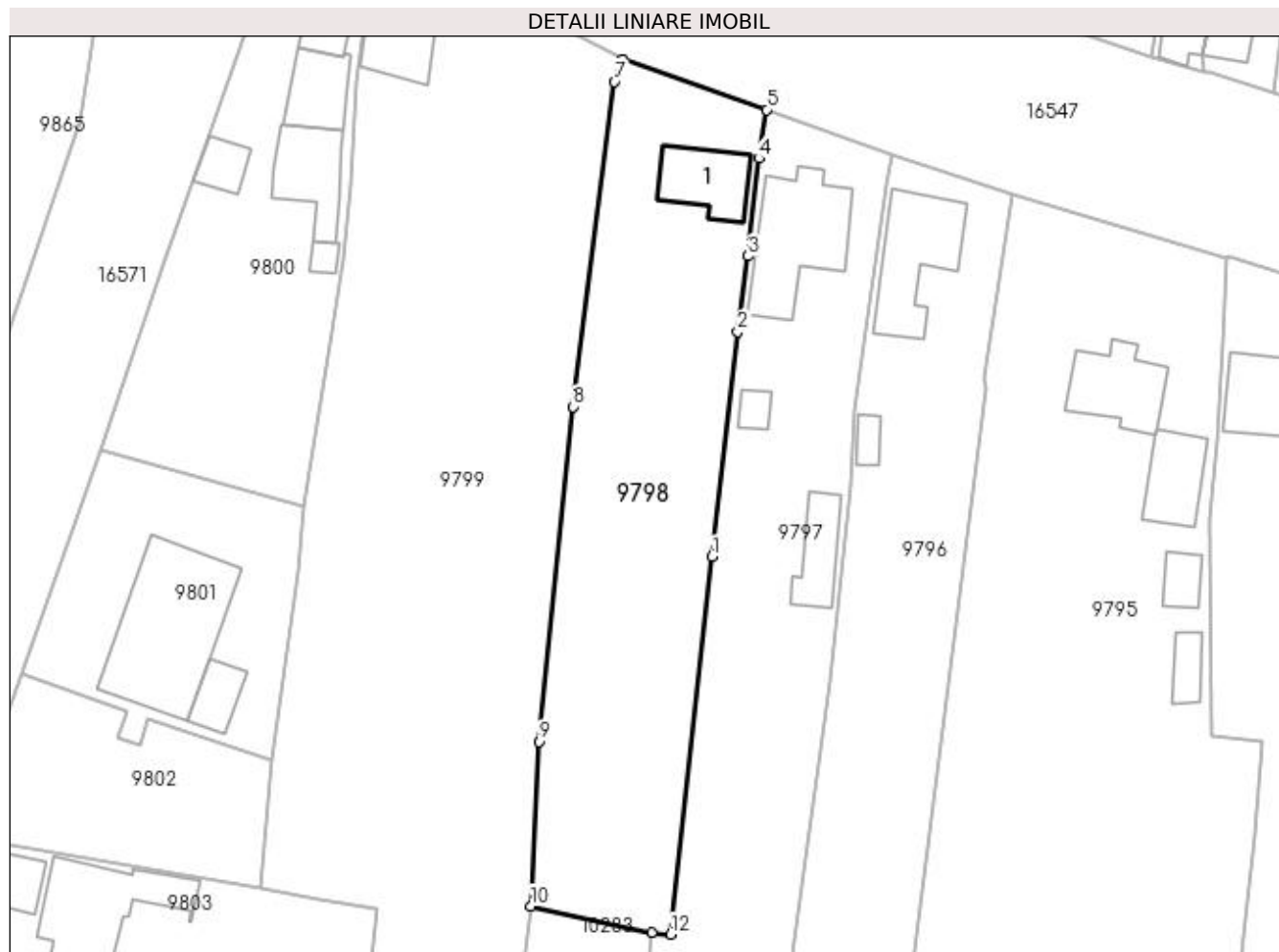
Inscrieri privind dezmembramintele dreptului de proprietate, drepturi reale de garanție și sarcini		Referințe
/		
Act Notarial nr. CI AUT NR 6378, din 12/03/1993 emis de BNP DINCA ADRIANA;		
C1	Intabulare, drept de IPOTECA LEGALA, Valoare:0 IPOTECA LEGALA REPREZENTAND PLATA RENTEI IN BANI CORESPUNDE INTRETINERII NEEEXECUTATE, dobandit prin Conventie, cota actuala 1/1, cota initiala 1/1 1) BĂLOI ECATERINA, LIPSĂ CNP	A1, A1.1

Anexa Nr. 1 La Partea I

Teren

Nr cadastral	Suprafața (mp)*	Observații / Referințe
	Din acte: 1.800 Masurata: 1.854	

* Suprafața este determinată în planul de proiecție Stereo 70.



Date referitoare la teren

Crt	Categorie folosință	Intra vilan	Suprafața (mp)	Tarla	Parcelă	Nr. topo	Observații / Referințe
1	curți constructii	DA	1.301	12	243	-	
2	vie	DA	553	12	243/1 243/2	-	

Date referitoare la construcții

Crt	Număr	Destinație construcție	Supraf. (mp)	Situație juridică	Observații / Referințe
A1.1		construcții anexa	78	Cu acte	Nr. niveluri:1; S. construita la sol:78 mp; LOCUINTA

Lungime Segmente

1) Valorile lungimilor segmentelor sunt obținute din proiecție în plan.

Punct început	X / Y	Punct sfârșit	X / Y	Lungime segment (** (m)
1	427.786,726 295.594,353	2	427.789,846 295.621,403	27.229
2	427.789,846 295.621,403	3	427.791,087 295.630,495	9.176
3	427.791,087 295.630,495	4	427.792,359 295.642,234	11.808

Punct început	X / Y	Punct sfârșit	X / Y	Lungime segment (** (m)
4	427.792,359 295.642,234	5	427.793,3 295.648,082	5.923
5	427.793,3 295.648,082	6	427.776,027 295.654,106	18.293
6	427.776,027 295.654,106	7	427.774,987 295.651,465	2.838
7	427.774,987 295.651,465	8	427.770,071 295.612,381	39.392
8	427.770,071 295.612,381	9	427.765,902 295.572,114	40.482
9	427.765,902 295.572,114	10	427.764,944 295.552,321	19.816
10	427.764,944 295.552,321	11	427.779,493 295.549,187	14.883
11	427.779,493 295.549,187	12	427.781,807 295.548,958	2.325
12	427.781,807 295.548,958	1	427.786,726 295.594,353	45.661

** Lungimile segmentelor sunt determinate în planul de proiecție Stereo 70 și sunt rotunjite la 1 milimetru.

*** Distanța dintre puncte este formată din segmente cumulate ce sunt mai mici decât valoarea 1 milimetru.

**DATE DESPRE IMOBILUL NR. 9799**

Oficiul de Cadastru și Publicitate Imobiliară DOLJ
Biroul de Cadastru și Publicitate Imobiliară Craiova

A. Partea I. Descrierea imobilului

TEREN Intravilan

Nr. CF vechi:692
Nr. cadastral vechi:727

Adresa: Loc. Zanoaga, Nr. 708, Jud. Dolj, T12, P240,270/1

Nr. Crt	Nr cadastral Nr. topografic	Suprafata* (mp)	Observatii / Referinte
A1	31200	Din acte: 3.970 Masurata: 3.646	Sector cadastral:22 Teren imprejmuit;

Construcții

Crt	Nr cadastral Nr. topografic	Adresa	Observatii / Referinte
A1.1		Loc. Zanoaga, Jud. Dolj	Nr. niveluri:2; S. construita la sol:112 mp; CONSTRUITA DIN CARAMIDA, ACOPERITA CU TABLA

B. Partea II. Proprietari și acte

Inscrieri privitoare la dreptul de proprietate și alte drepturi reale	Referințe
33620 / 22/06/2009	
Act Notarial nr. AUT. NR. 1997/2009, din 01/01/2009 emis de NP. DEFTA EMIL;	
B1	A1, A1.1
Intabulare, drept de PROPRIETATE, dobandit prin Conventie, cota actuala 1/1, cota initiala 1/1	
1) POPA AUREL, LIPSĂ CNP	
2) POPA EUGENIA, LIPSĂ CNP	
OBSERVATII: (PROVENITA DIN CONVERSIA CF 692)	

C. Partea III. SARCINI .

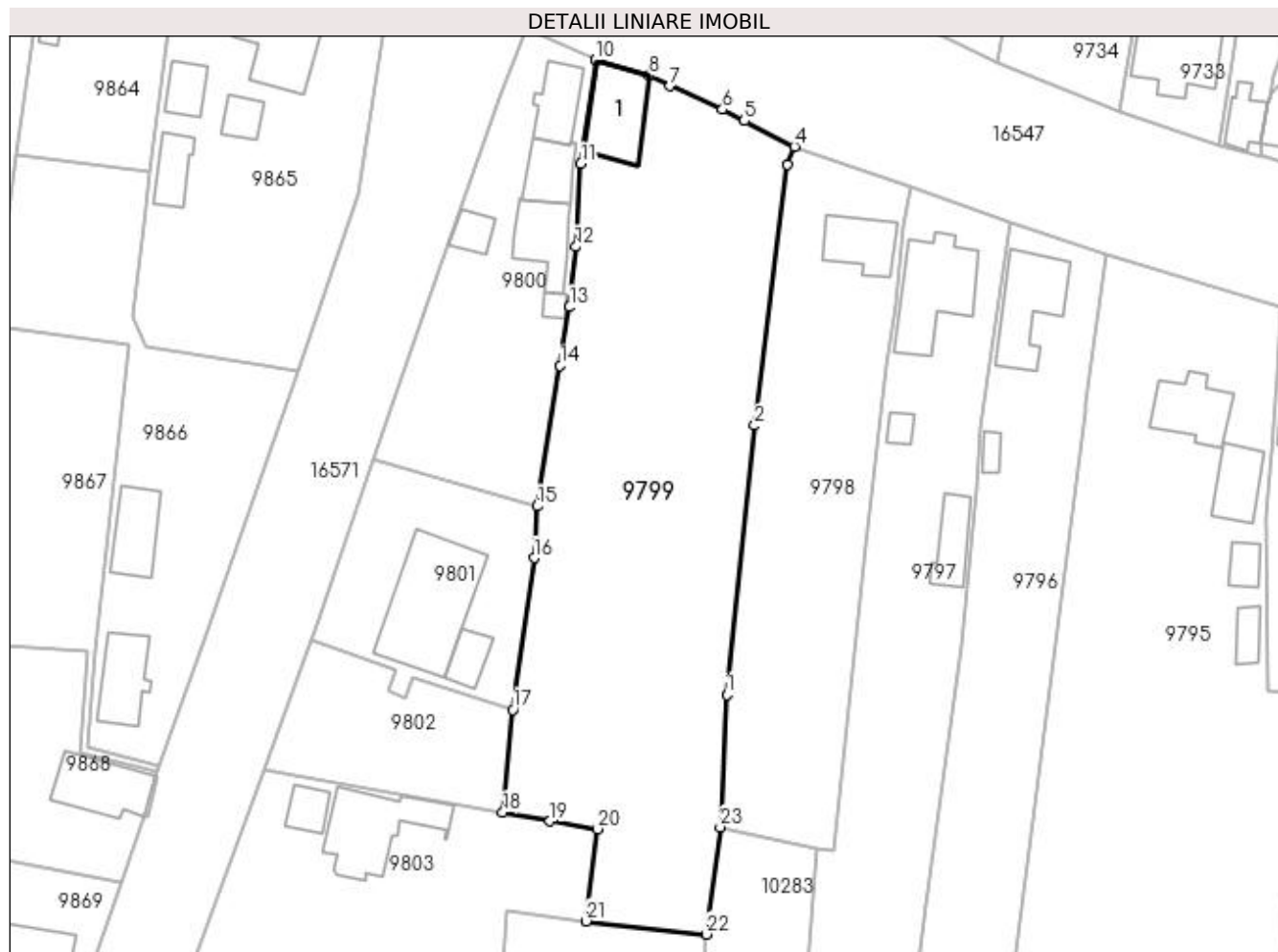
Inscrieri privind dezmembramintele dreptului de proprietate, drepturi reale de garanție și sarcini	Referințe
NU SUNT	

Anexa Nr. 1 La Partea I

Teren

Nr cadastral	Suprafața (mp)*	Observații / Referințe
31200	Din acte: 3.970 Masurata: 3.646	

* Suprafața este determinată în planul de proiecție Stereo 70.



Date referitoare la teren

Crt	Categorie folosință	Intra vilan	Suprafața (mp)	Tarla	Parcelă	Nr. topo	Observații / Referințe
1	curți constructii	DA	500	12	240	-	
2	vie	DA	700	12	270/1	-	
3	arabil	DA	2.446	12	270/1	-	

Date referitoare la construcții

Crt	Număr	Destinație construcție	Supraf. (mp)	Situație juridică	Observații / Referințe
A1.1		construcții de locuințe	112	Cu acte	Nr. niveluri:2; S. construita la sol:112 mp; CONSTRUITA DIN CARAMIDA, ACOPERITA CU TABLA

Lungime Segmente

1) Valorile lungimilor segmentelor sunt obținute din proiecție în plan.

Punct început	X / Y	Punct sfârșit	X / Y	Lungime segment (** (m)	Punct început	X / Y	Punct sfârșit	X / Y	Lungime segment (** (m)
1	427.765,902 295.572,114	2	427.770,071 295.612,381	40.482	2	427.770,071 295.612,381	3	427.774,987 295.651,465	39.392
3	427.774,987 295.651,465	4	427.776,027 295.654,106	2.838	4	427.776,027 295.654,106	5	427.768,507 295.657,953	8.447

Punct început	X / Y	Punct sfârșit	X / Y	Lungime segment (** (m)
5	427.768,507 295.657,953	6	427.765,255 295.659,65	3.668
7	427.757,44 295.663,176	8	427.754,292 295.664,698	3.497
9	427.746,444 295.666,999	10	427.746,226 295.667,099	0.24
11	427.744,074 295.651,542	12	427.743,312 295.639,128	12.437
13	427.742,394 295.630,096	14	427.740,974 295.621,346	8.864
15	427.737,558 295.600,314	16	427.737,072 295.592,587	7.742
17	427.733,878 295.569,883	18	427.732,398 295.554,492	15.462
19	427.739,445 295.553,19	20	427.746,56 295.552,029	7.209
21	427.744,871 295.538,253	22	427.762,854 295.536,281	18.091
23	427.764,944 295.552,321	1	427.765,902 295.572,114	19.816

Punct început	X / Y	Punct sfârșit	X / Y	Lungime segment (** (m)
6	427.765,255 295.659,65	7	427.757,44 295.663,176	8.574
8	427.754,292 295.664,698	9	427.746,444 295.666,999	8.178
10	427.746,226 295.667,099	11	427.744,074 295.651,542	15.705
12	427.743,312 295.639,128	13	427.742,394 295.630,096	9.079
14	427.740,974 295.621,346	15	427.737,558 295.600,314	21.308
16	427.737,072 295.592,587	17	427.733,878 295.569,883	22.928
18	427.732,398 295.554,492	19	427.739,445 295.553,19	7.166
20	427.746,56 295.552,029	21	427.744,871 295.538,253	13.879
22	427.762,854 295.536,281	23	427.764,944 295.552,321	16.175

** Lungimile segmentelor sunt determinate în planul de proiecție Stereo 70 și sunt rotunjite la 1 milimetru.

*** Distanța dintre puncte este formată din segmente cumulate ce sunt mai mici decât valoarea 1 milimetru.

**DATE DESPRE IMOBILUL NR. 9800**

Oficiul de Cadastru și Publicitate Imobiliară DOLJ
Biroul de Cadastru și Publicitate Imobiliară Craiova

A. Partea I. Descrierea imobilului

TEREN Intravilan

Adresa: Loc. Zanoaga, Nr. 707, Jud. Dolj, T12, P239, 239/1 239/2

Nr. Crt	Nr cadastral Nr. topografic	Suprafața* (mp)	Observații / Referințe
A1		Din acte: 1.200 Masurata: 1.269	Sector cadastral:22 Teren imprejmuit;

Construcții

Crt	Nr cadastral Nr. topografic	Adresa	Observații / Referințe
A1.1		Loc. Zanoaga, Jud. Dolj	Nr. niveluri:1; S. construita la sol:67 mp; CONSTRUITA DIN CARAMIDA, ACOPERITA CU TIGLA
A1.2		Loc. Zanoaga, Jud. Dolj	Nr. niveluri:1; S. construita la sol:32 mp; ANEXA
A1.3		Loc. Zanoaga, Jud. Dolj	Nr. niveluri:1; S. construita la sol:61 mp; ANEXA
A1.4		Loc. Zanoaga, Jud. Dolj	Nr. niveluri:1; S. construita la sol:85 mp; ANEXA
A1.5		Loc. Zanoaga, Jud. Dolj	Nr. niveluri:1; S. construita la sol:12 mp; ANEXA

B. Partea II. Proprietari și acte

Inscrieri privitoare la dreptul de proprietate și alte drepturi reale		Referințe
/		
Act Administrativ nr. TDP 560-58836, din 27/10/1995 emis de CONSILIUL JUDETEAN DOLJ;		
B1	Intabulare, drept de PROPRIETATE, dobandit prin Reconstituire, cota actuala 1/1, cota initiala 1/1 1) POPESCU CONSTANTA, LIPSĂ CNP 2) NAIDIN ELENA, LIPSĂ CNP	A1
Act Normativ nr. LEGEA 7, din 13/03/1996 emis de GUVERNUL ROMANIEI;		
B2	Intabulare, drept de PROPRIETATE, dobandit prin Lege, cota actuala 1/1, cota initiala 1/1 1) NAIDIN ELENA, LIPSĂ CNP 2) POPESCU CONSTANTA, LIPSĂ CNP	A1.1, A1.2, A1.3, A1.4, A1.5

C. Partea III. SARCINI .

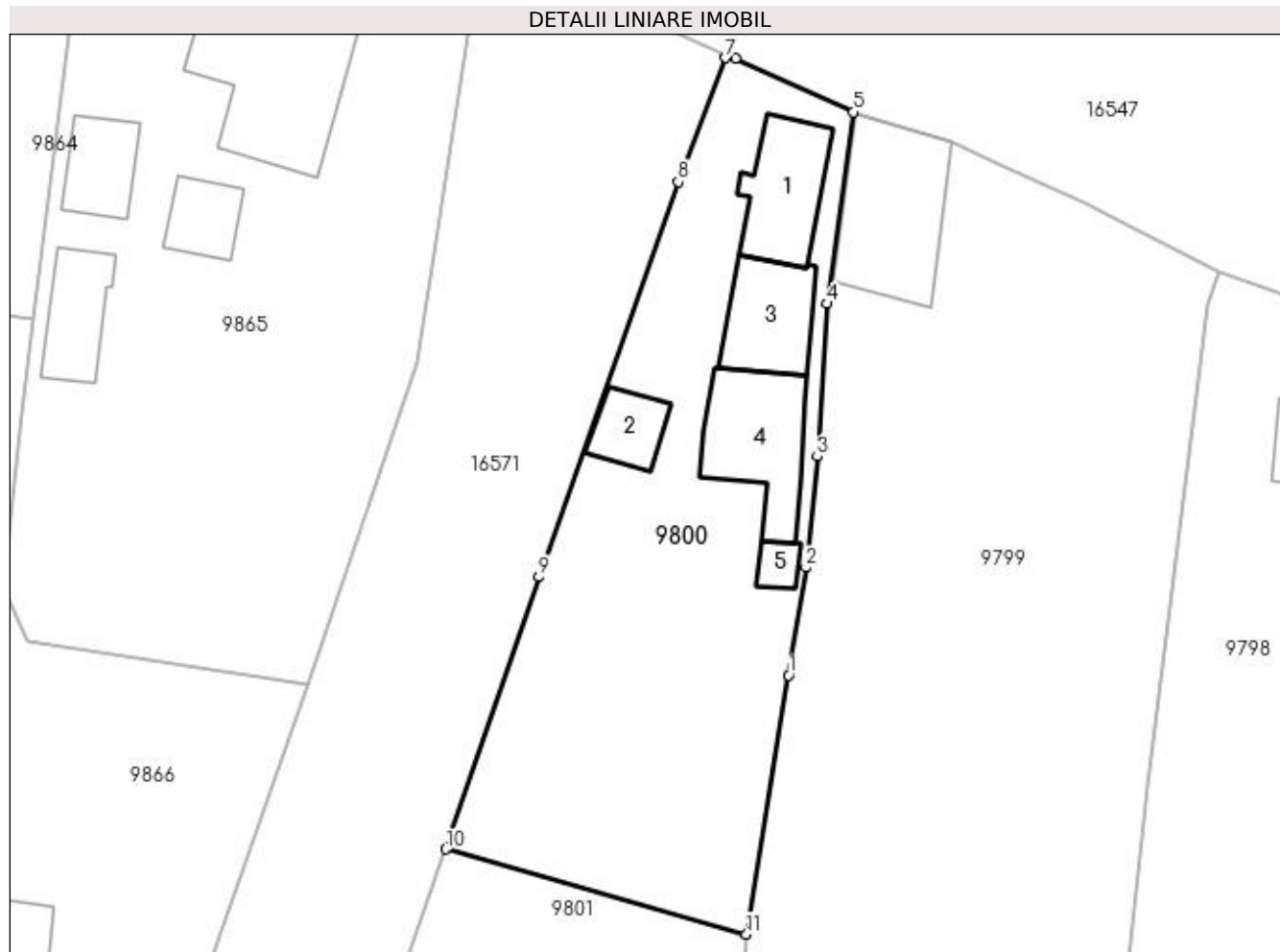
Inscrieri privind dezmembramintele dreptului de proprietate, drepturi reale de garanție și sarcini	Referințe
NU SUNT	

Anexa Nr. 1 La Partea I

Teren

Nr cadastral	Suprafața (mp)*	Observații / Referințe
	Din acte: 1.200 Masurata: 1.269	

* Suprafața este determinată în planul de proiecție Stereo 70.



Date referitoare la teren

Crt	Categorie folosință	Intra vilan	Suprafața (mp)	Tarla	Parcelă	Nr. topo	Observații / Referințe
1	curți constructii	DA	800	12	239	-	
2	arabil	DA	469	12	239/1 239/2	-	

Date referitoare la construcții

Crt	Număr	Destinație construcție	Supraf. (mp)	Situație juridică	Observații / Referințe
A1.1		construcții de locuințe	67	Cu acte	Nr. niveluri:1; S. construita la sol:67 mp; CONSTRUITA DIN CARAMIDA, ACOPERITA CU TIGLA
A1.2		construcții anexa	32	Cu acte	Nr. niveluri:1; S. construita la sol:32 mp; ANEXA
A1.3		construcții anexa	61	Cu acte	Nr. niveluri:1; S. construita la sol:61 mp; ANEXA
A1.4		construcții anexa	85	Cu acte	Nr. niveluri:1; S. construita la sol:85 mp; ANEXA
A1.5		construcții anexa	12	Cu acte	Nr. niveluri:1; S. construita la sol:12 mp; ANEXA

Lungime Segmente

1) Valorile lungimilor segmentelor sunt obținute din proiecție în plan.

Punct început	X / Y	Punct sfârșit	X / Y	Lungime segment (** (m)
1	427.740,974 295.621,346	2	427.742,394 295.630,096	8.864
2	427.742,394 295.630,096	3	427.743,312 295.639,128	9.079
3	427.743,312 295.639,128	4	427.744,074 295.651,542	12.437
4	427.744,074 295.651,542	5	427.746,226 295.667,099	15.705
5	427.746,226 295.667,099	6	427.736,684 295.671,47	10.495
6	427.736,684 295.671,47	7	427.735,849 295.671,498	0.835
7	427.735,849 295.671,498	8	427.731,99 295.661,445	10.768
8	427.731,99 295.661,445	9	427.720,669 295.629,343	34.04
9	427.720,669 295.629,343	10	427.713,133 295.607,224	23.368
10	427.713,133 295.607,224	11	427.737,558 295.600,314	25.384
11	427.737,558 295.600,314	1	427.740,974 295.621,346	21.308

** Lungimile segmentelor sunt determinate în planul de proiecție Stereo 70 și sunt rotunjite la 1 milimetru.

*** Distanța dintre puncte este formată din segmente cumulate ce sunt mai mici decât valoarea 1 milimetru.

**DATE DESPRE IMOBILUL NR. 9801**

Oficiul de Cadastru și Publicitate Imobiliară DOLJ
Biroul de Cadastru și Publicitate Imobiliară Craiova

A. Partea I. Descrierea imobilului

TEREN Intravilan

Nr. CF vechi:408
Nr. cadastral vechi:487

Adresa: Loc. Zanoaga, Nr. 706, Jud. Dolj, T12, P268

Nr. Crt	Nr cadastral Nr. topografic	Suprafața* (mp)	Observații / Referințe
A1	33367	Din acte: 844 Masurata: 858	Sector cadastral:22 Teren neimprejmuț;

Construcții

Crt	Nr cadastral Nr. topografic	Adresa	Observații / Referințe
A1.1		Loc. Zanoaga, Jud. Dolj, T 12, P 268	Nr. niveluri:1; S. construita la sol:224 mp; S. construita desfasurata:219 mp; C 1 - brutarie
A1.2		Loc. Zanoaga, Jud. Dolj	Nr. niveluri:1; S. construita la sol:38 mp; ANEXA

B. Partea II. Proprietari și acte

Inscrieri privitoare la dreptul de proprietate și alte drepturi reale		Referințe
29260 / 29/05/2007		
Act Notarial nr. AUT 1427, din 22/05/2007 emis de BNP DEFTA FL;		
B1	Intabulare, drept de PROPRIETATE, dobandit prin Conventie, cota actuala 844/858, cota initiala 844/858 1) ZUPEA MIHAITA SORIN	A1
/		
Act Normativ nr. LEGEA 7, din 13/03/1996 emis de GUVERNUL ROMANIEI;		
B2	Intabulare, drept de PROPRIETATE, dobandit prin Lege, cota actuala 1/1, cota initiala 1/1 1) ZUPEA MIHAITA SORIN	A1.2
29260 / 29/05/2007		
Act Notarial nr. AUT 1427, din 22/05/2007 emis de BNP DEFTA FL;		
B3	Intabulare, drept de PROPRIETATE, dobandit prin Conventie, cota actuala 1/1, cota initiala 1/1 1) ZUPEA MIHAITA SORIN	A1.1
/		
Act Normativ nr. LEGEA 7, din 13/03/1996 emis de GUVERNUL ROMANIEI;		
B4	Inscrierea posesiei, drept de PROPRIETATE, dobandit prin Constituire, cota actuala 14/858, cota initiala 14/858 1) ZUPEA MIHAITA SORIN	A1

C. Partea III. SARCINI

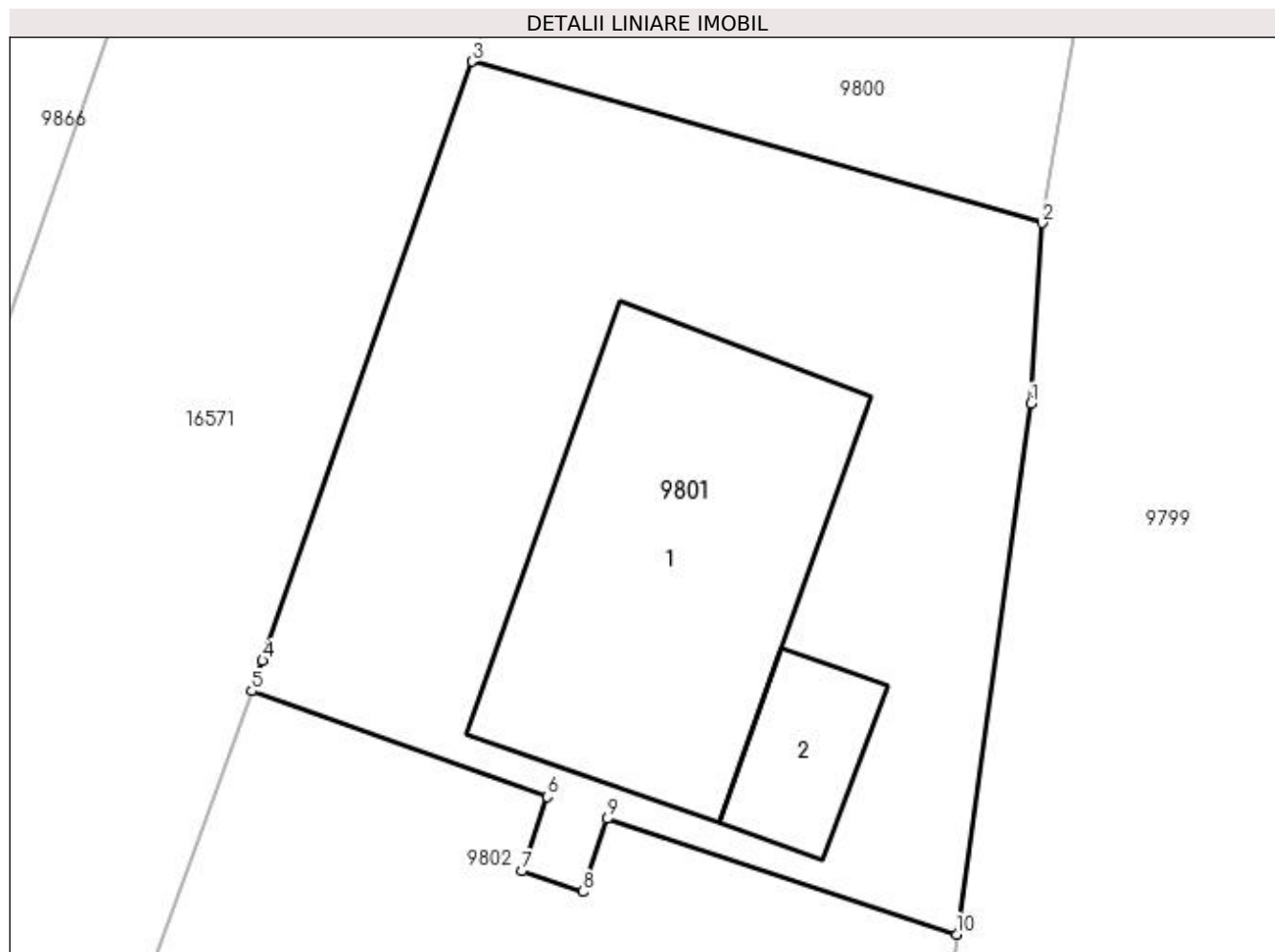
Inscrieri privind dezmembramintele dreptului de proprietate, drepturi reale de garanție și sarcini		Referințe
116594 / 08/09/2016		
Inscris Sub Semnatura Privata nr. DOSAR EXECUTARE 213/E/2016, din 06/09/2016 emis de BEJ TALPA NEACSU SI TERPOVICI;		
C1	Se noteaza inceperea urmaririi silite asupra imobilului de sub A 1 pentru creanta de 3038 lei reprezentand cheltuieli si 56//,50 euro reprezentand debit 1) GHITA MIHAI SORIN, LIPSĂ CNP	A1, A1.1
170689 / 13/09/2018		
Inscris Sub Semnatura Privata nr. DOSAR NR 149/E/2018, din 27/08/2018 emis de BEJ IONASCU COSMIN FLORIN (HOTARARE JUDECATOREASCA NR INCUVIINTARE EXECUTARTE SILITA 6887 IN DOSAR 20110/215/2018 DIN 01.08.2018, EMIS DE JUDECATORIA CRAIOVA);		
C2	Se notează începerea urmăririi silite asupra imobilului de sub A 1 pentru creanța de 23.945,25 lei în favoarea lui PROCREDIT BANK	A1, A1.1

Anexa Nr. 1 La Partea I

Teren

Nr cadastral	Suprafața (mp)*	Observații / Referințe
33367	Din acte: 844 Masurata: 858	

* Suprafața este determinată în planul de proiecție Stereo 70.



Date referitoare la teren

Crt	Categorie folosință	Intra vilan	Suprafața (mp)	Tarla	Parcelă	Nr. topo	Observații / Referințe
1	curți construcții	DA	858	12	268	-	

Date referitoare la construcții

Crt	Număr	Destinație construcție	Supraf. (mp)	Situație juridică	Observații / Referințe
A1.1		construcții industriale și edilitare	224	Cu acte	Nr. niveluri:1; S. construita la sol:224 mp; S. construita desfasurata:219 mp; C 1 - brutarie
A1.2		construcții anexa	38	Cu acte	Nr. niveluri:1; S. construita la sol:38 mp; ANEXA

Lungime Segmente

1) Valorile lungimilor segmentelor sunt obținute din proiecție în plan.

Punct început	X / Y	Punct sfârșit	X / Y	Lungime segment (** (m)
1	427.737,072 295.592,587	2	427.737,558 295.600,314	7.742
2	427.737,558 295.600,314	3	427.713,133 295.607,224	25.384
3	427.713,133 295.607,224	4	427.704,178 295.581,584	27.159
4	427.704,178 295.581,584	5	427.703,71 295.580,298	1.369
5	427.703,71 295.580,298	6	427.716,341 295.575,767	13.419
6	427.716,341 295.575,767	7	427.715,27 295.572,591	3.352
7	427.715,27 295.572,591	8	427.717,886 295.571,71	2.76
8	427.717,886 295.571,71	9	427.718,931 295.574,828	3.288
9	427.718,931 295.574,828	10	427.733,878 295.569,883	15.743
10	427.733,878 295.569,883	1	427.737,072 295.592,587	22.928

** Lungimile segmentelor sunt determinate în planul de proiecție Stereo 70 și sunt rotunjite la 1 milimetru.

*** Distanța dintre puncte este formată din segmente cumulate ce sunt mai mici decât valoarea 1 milimetru.

**DATE DESPRE IMOBILUL NR. 9802**

Oficiul de Cadastru și Publicitate Imobiliară DOLJ
Biroul de Cadastru și Publicitate Imobiliară Craiova

A. Partea I. Descrierea imobilului

TEREN Intravilan

Adresa: Loc. Zanoaga, Nr. 705, Jud. Dolj, T12, P268/1

Nr. Crt	Nr cadastral Nr. topografic	Suprafața* (mp)	Observații / Referințe
A1		600	Sector cadastral:22 Teren neimprejmuit;

B. Partea II. Proprietari și acte

Inscrieri privitoare la dreptul de proprietate și alte drepturi reale	Referințe
/	
Act Administrativ nr. TDP 1361-45303, din 02/09/1997 emis de CONSILIUL JUDEȚEAN DOLJ;	
B1	A1
Intabulare, drept de PROPRIETATE, dobândit prin Reconstituire, cota actuala 1/1, cota initiala 1/1	
1) DIACONEASA ION, LIPSĂ CNP	
2) DIACONEASA GHEORGHE, LIPSĂ CNP	
3) DIACONEASA CONSTANTIN, LIPSĂ CNP	

C. Partea III. SARCINI .

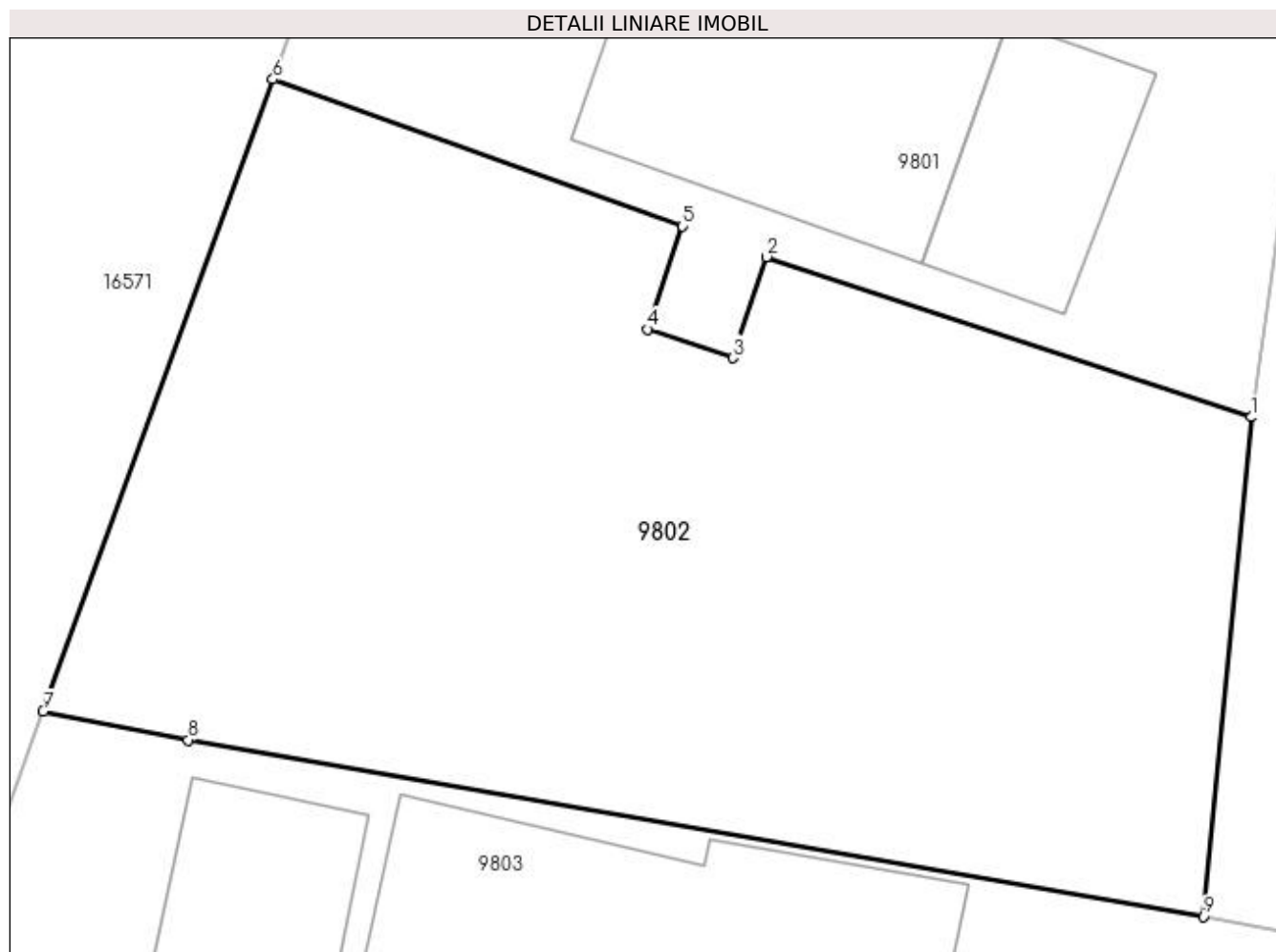
Inscrieri privind dezmembramintele dreptului de proprietate, drepturi reale de garanție și sarcini	Referințe
NU SUNT	

Anexa Nr. 1 La Partea I

Teren

Nr cadastral	Suprafața (mp)*	Observații / Referințe
	600	

* Suprafața este determinată în planul de proiecție Stereo 70.



Date referitoare la teren

Crt	Categorie folosință	Intra vilan	Suprafața (mp)	Tarla	Parcelă	Nr. topo	Observații / Referințe
1	arabil	DA	600	12	268/1	-	

Lungime Segmente

1) Valorile lungimilor segmentelor sunt obținute din proiecție în plan.

Punct început	X / Y	Punct sfârșit	X / Y	Lungime segment (** (m)
1	427.733,878 295.569,883	2	427.718,931 295.574,828	15.743
2	427.718,931 295.574,828	3	427.717,886 295.571,71	3.288
3	427.717,886 295.571,71	4	427.715,27 295.572,591	2.76
4	427.715,27 295.572,591	5	427.716,341 295.575,767	3.352
5	427.716,341 295.575,767	6	427.703,71 295.580,298	13.419

Punct început	X / Y	Punct sfârşit	X / Y	Lungime segment (** (m)
6	427.703,71 295.580,298	7	427.696,622 295.560,81	20.737
7	427.696,622 295.560,81	8	427.701,095 295.559,932	4.558
8	427.701,095 295.559,932	9	427.732,398 295.554,492	31.772
9	427.732,398 295.554,492	1	427.733,878 295.569,883	15.462

** Lungimile segmentelor sunt determinate în planul de proiecție Stereo 70 și sunt rotunjite la 1 milimetru.

*** Distanța dintre puncte este formată din segmente cumulate ce sunt mai mici decât valoarea 1 milimetru.

**DATE DESPRE IMOBILUL NR. 9803**

Oficiul de Cadastru și Publicitate Imobiliară DOLJ
Biroul de Cadastru și Publicitate Imobiliară Craiova

A. Partea I. Descrierea imobilului

TEREN Intravilan

Adresa: Loc. Zanoaga, Nr. 704, Jud. Dolj, T12, P267, 267/1

Nr. Crt	Nr cadastral Nr. topografic	Suprafața* (mp)	Observații / Referințe
A1		Din acte: 1.419 Masurata: 1.398	Sector cadastral:22 Teren imprejmuit;

Construcții

Crt	Nr cadastral Nr. topografic	Adresa	Observații / Referințe
A1.1		Loc. Zanoaga, Jud. Dolj	Nr. niveluri:2; S. construita la sol:145 mp; CONSTRUITA DIN CARAMIDA, ACOPERITA CU TABLA
A1.2		Loc. Zanoaga, Jud. Dolj	Nr. niveluri:1; S. construita la sol:35 mp; ANEXA

B. Partea II. Proprietari și acte

Inscrieri privitoare la dreptul de proprietate și alte drepturi reale	Referințe
/	
Act Notarial nr. APV AUT NR 7324, din 25/11/2004 emis de BNP STEFANESCU FLORIANA (CERTIFICAT DE DECES SERIA DC, NR. 273746);	
B1	A1
Intabulare, drept de PROPRIETATE, dobandit prin lesire Din Indiviziune, cota actuala 1/1, cota initiala 1/1 1) RĂDULESCU CONSTANTIN, LIPSĂ CNP DEFUNCT:Da	
Act Normativ nr. LEGEA 7, din 13/03/1996 emis de GUVERNUL ROMANIEI;	
B2	A1.1, A1.2
Intabulare, drept de PROPRIETATE, dobandit prin Lege, cota actuala 1/1, cota initiala 1/1 1) RĂDULESCU CONSTANTIN, LIPSĂ CNP DEFUNCT:Da	

C. Partea III. SARCINI .

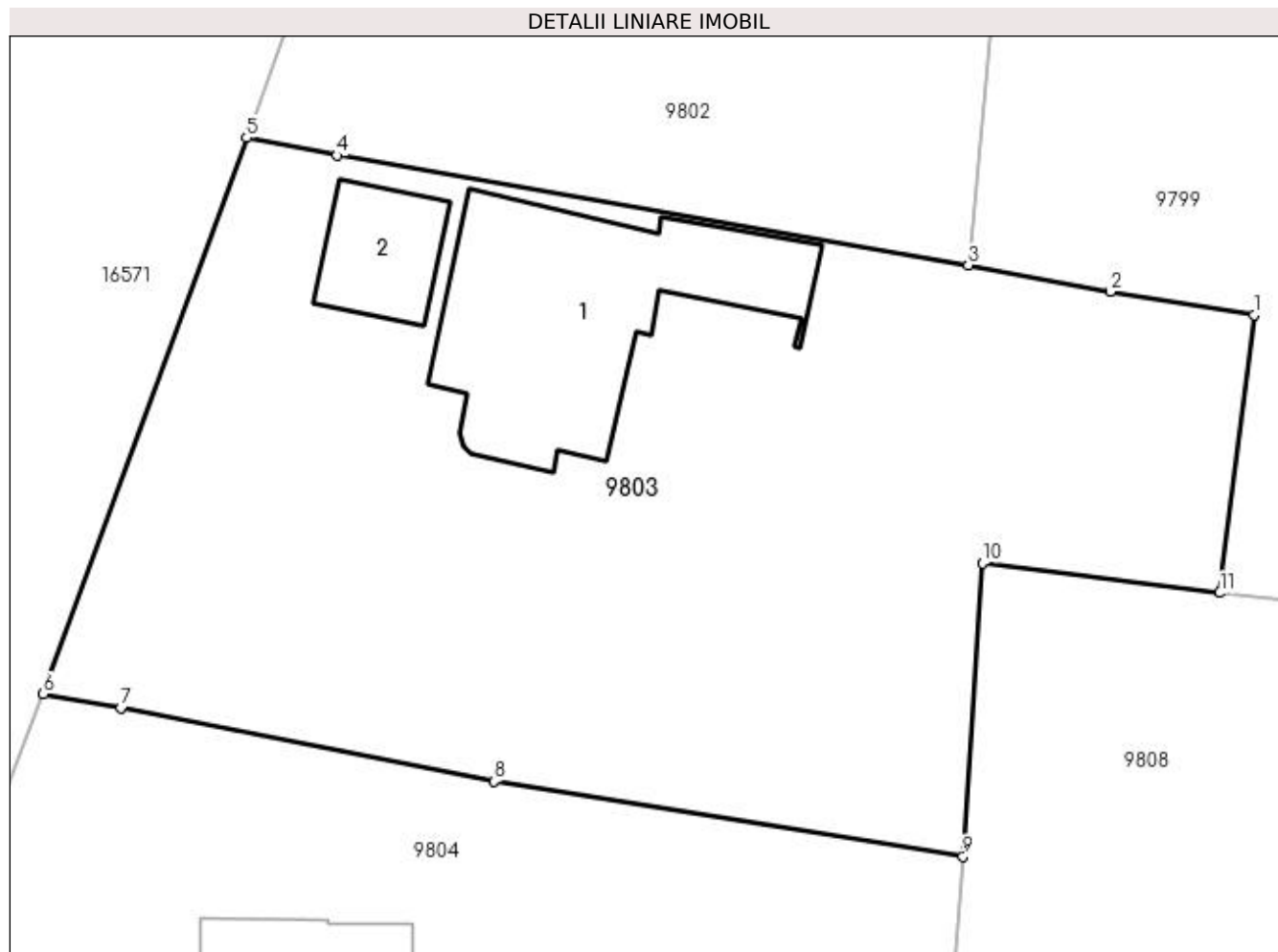
Inscrieri privind dezmembramintele dreptului de proprietate, drepturi reale de garanție și sarcini	Referințe
NU SUNT	

Anexa Nr. 1 La Partea I

Teren

Nr cadastral	Suprafața (mp)*	Observații / Referințe
	Din acte: 1.419 Masurata: 1.398	

* Suprafața este determinată în planul de proiecție Stereo 70.



Date referitoare la teren

Crt	Categorie folosință	Intra vilan	Suprafața (mp)	Tarla	Parcelă	Nr. topo	Observații / Referințe
1	curți constructii	DA	688	12	267	-	
2	arabil	DA	710	12	267/1	-	

Date referitoare la construcții

Crt	Număr	Destinație construcție	Supraf. (mp)	Situație juridică	Observații / Referințe
A1.1		construcții de locuințe	145	Cu acte	Nr. niveluri:2; S. construita la sol:145 mp; CONSTRUITA DIN CARAMIDA, ACOPERITA CU TABLA
A1.2		construcții anexa	35	Cu acte	Nr. niveluri:1; S. construita la sol:35 mp; ANEXA

Lungime Segmente

1) Valorile lungimilor segmentelor sunt obținute din proiecție în plan.

Punct început	X / Y	Punct sfârșit	X / Y	Lungime segment (** (m)
1	427.746,56 295.552,029	2	427.739,445 295.553,19	7.209

Punct început	X / Y	Punct sfârşit	X / Y	Lungime segment (** (m)
2	427.739,445 295.553,19	3	427.732,398 295.554,492	7.166
3	427.732,398 295.554,492	4	427.701,095 295.559,932	31.772
4	427.701,095 295.559,932	5	427.696,622 295.560,81	4.558
5	427.696,622 295.560,81	6	427.686,54 295.533,244	29.352
6	427.686,54 295.533,244	7	427.690,39 295.532,557	3.911
7	427.690,39 295.532,557	8	427.708,893 295.528,899	18.861
8	427.708,893 295.528,899	9	427.732,138 295.525,194	23.538
9	427.732,138 295.525,194	10	427.733,088 295.539,726	14.563
10	427.733,088 295.539,726	11	427.744,871 295.538,253	11.875
11	427.744,871 295.538,253	1	427.746,56 295.552,029	13.879

** Lungimile segmentelor sunt determinate în planul de proiecție Stereo 70 și sunt rotunjite la 1 milimetru.

*** Distanța dintre puncte este formată din segmente cumulate ce sunt mai mici decât valoarea 1 milimetru.

**DATE DESPRE IMOBILUL NR. 9804**

Oficiul de Cadastru și Publicitate Imobiliară DOLJ
Biroul de Cadastru și Publicitate Imobiliară Craiova

A. Partea I. Descrierea imobilului

TEREN Intravilan

Adresa: Loc. Zanoaga, Nr. 703, Jud. Dolj, T12, P266

Nr. Crt	Nr cadastral Nr. topografic	Suprafața* (mp)	Observații / Referințe
A1		Din acte: 700 Masurata: 715	Sector cadastral:22 Teren imprejmuit;

Construcții

Crt	Nr cadastral Nr. topografic	Adresa	Observații / Referințe
A1.1		Loc. Zanoaga, Jud. Dolj	Nr. niveluri:2; S. construita la sol:84 mp; CONSTRUITA DIN CARAMIDA, ACOPERITA CU TIGLA
A1.2		Loc. Zanoaga, Jud. Dolj	Nr. niveluri:1; S. construita la sol:9 mp; ANEXA

B. Partea II. Proprietari și acte

Inscrieri privitoare la dreptul de proprietate și alte drepturi reale		Referințe
/		
Act Administrativ nr. TDP 423-46024, din 02/10/1995 emis de CONSILIUL JUDETEAN DOLJ (CERTIFICAT DE DECES SERIA DS, NR. 041859);		
B1	Intabulare, drept de PROPRIETATE, dobandit prin Reconstituire, cota actuala 1/1, cota initiala 1/1 1) MITRICĂ ELENA, LIPSĂ CNP DEFUNCT:Da	A1
Act Normativ nr. LEGEA 7, din 13/03/1996 emis de GUVERNUL ROMANIEI;		
B2	Intabulare, drept de PROPRIETATE, dobandit prin Lege, cota actuala 1/1, cota initiala 1/1 1) MITRICĂ ELENA, LIPSĂ CNP DEFUNCT:Da	A1.1, A1.2

C. Partea III. SARCINI .

Inscrieri privind dezmembramintele dreptului de proprietate, drepturi reale de garanție și sarcini	Referințe
NU SUNT	

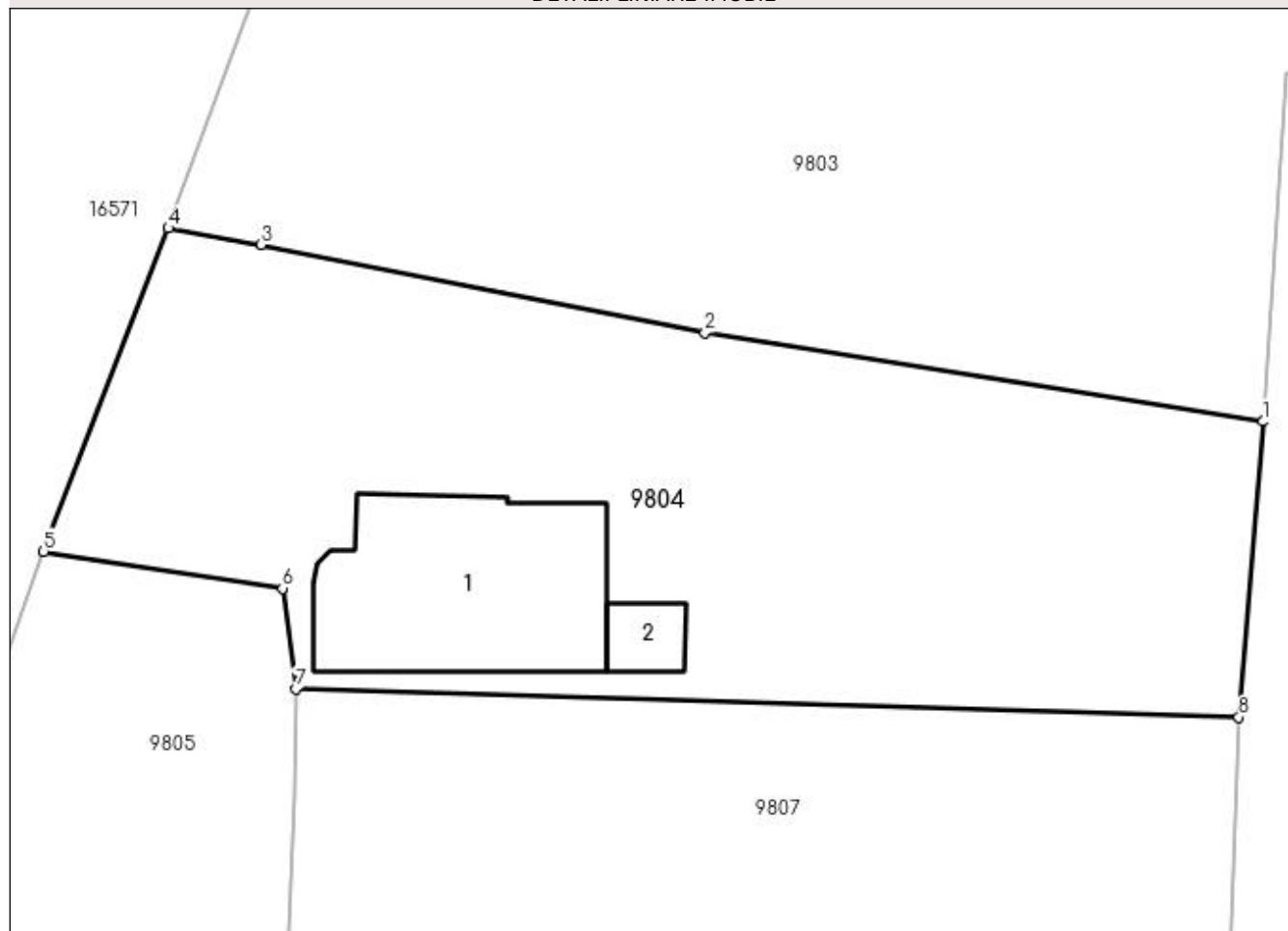
Anexa Nr. 1 La Partea I

Teren

Nr cadastral	Suprafața (mp)*	Observații / Referințe
	Din acte: 700 Masurata: 715	

* Suprafața este determinată în planul de proiecție Stereo 70.

DETALII LINIARE IMOBIL



Date referitoare la teren

Crt	Categorie folosință	Intra vilan	Suprafața (mp)	Tarla	Parcelă	Nr. topo	Observații / Referințe
1	curți construcții	DA	715	12	266	-	

Date referitoare la construcții

Crt	Număr	Destinație construcție	Supraf. (mp)	Situație juridică	Observații / Referințe
A1.1		construcții de locuințe	84	Cu acte	Nr. niveluri:2; S. construita la sol:84 mp; CONSTRUITA DIN CARAMIDA, ACOPERITA CU TIGLA
A1.2		construcții anexa	9	Cu acte	Nr. niveluri:1; S. construita la sol:9 mp; ANEXA

Lungime Segmente

1) Valorile lungimilor segmentelor sunt obținute din proiecție în plan.

Punct început	X / Y	Punct sfârșit	X / Y	Lungime segment (** (m)
1	427.732,138 295.525,194	2	427.708,893 295.528,899	23.538
2	427.708,893 295.528,899	3	427.690,39 295.532,557	18.861

Punct început	X / Y	Punct sfârșit	X / Y	Lungime segment (** (m)
3	427.690,39 295.532,557	4	427.686,54 295.533,244	3.911
4	427.686,54 295.533,244	5	427.681,337 295.519,785	14.43
5	427.681,337 295.519,785	6	427.691,296 295.518,244	10.078
6	427.691,296 295.518,244	7	427.691,854 295.514,07	4.211
7	427.691,854 295.514,07	8	427.731,137 295.512,882	39.301
8	427.731,137 295.512,882	1	427.732,138 295.525,194	12.353

** Lungimile segmentelor sunt determinate în planul de proiecție Stereo 70 și sunt rotunjite la 1 milimetru.

*** Distanța dintre puncte este formată din segmente cumulate ce sunt mai mici decât valoarea 1 milimetru.

**DATE DESPRE IMOBILUL NR. 9805**

Oficiul de Cadastru și Publicitate Imobiliară DOLJ
Biroul de Cadastru și Publicitate Imobiliară Craiova

A. Partea I. Descrierea imobilului

TEREN Intravilan

Nr. CF vechi:743

Nr. cadastral vechi:775

Adresa: Loc. Zanoaga, Nr. 702, Jud. Dolj, T12, P265, 265/1

Nr. Crt	Nr cadastral Nr. topografic	Suprafata* (mp)	Observatii / Referinte
A1	34100	Din acte: 900 Masurata: 1.230	Sector cadastral:22 Teren imprejmuit;

Construcții

Crt	Nr cadastral Nr. topografic	Adresa	Observatii / Referinte
A1.1		Loc. Zanoaga, Jud. Dolj, T 12, P 265, 265/1	Nr. niveluri:2; S. construita la sol:77 mp; S. construita desfasurata:77 mp; C1 - locuinta cu Sc = 77 mp
A1.2		Loc. Zanoaga, Jud. Dolj, T 12, P 265, 265/1	Nr. niveluri:1; S. construita la sol:22 mp; S. construita desfasurata:124 mp; C2 - anexa gospodareasca cu Sc = 124 mp
A1.3		Loc. Zanoaga, Jud. Dolj	Nr. niveluri:1; S. construita la sol:33 mp; ANEXA
A1.4		Loc. Zanoaga, Jud. Dolj	Nr. niveluri:1; S. construita la sol:8 mp; ANEXA

B. Partea II. Proprietari și acte

Inscrieri privitoare la dreptul de proprietate și alte drepturi reale		Referințe
45075 / 10/08/2009		
Act Notarial nr. 465, din 01/01/2009 emis de NP TARBUJARU M.;		
B1	Intabulare, drept de PROPRIETATE, dobandit prin Conventie, cota actuala 1/1, cota initiala 1/1 1) PREDĂ FLORIN DANIEL, LIPSĂ CNP 2) PREDĂ PETRA, LIPSĂ CNP	A1, A1.1, A1.2
/		
Act Normativ nr. LEGEA 7, din 13/03/1996 emis de GUVERNUL ROMANIEI;		
B2	Intabulare, drept de PROPRIETATE, dobandit prin Lege, cota actuala 1/1, cota initiala 1/1 1) PREDĂ PETRA, LIPSĂ CNP 2) PREDĂ FLORIN DANIEL, LIPSĂ CNP	A1.3, A1.4

C. Partea III. SARCINI

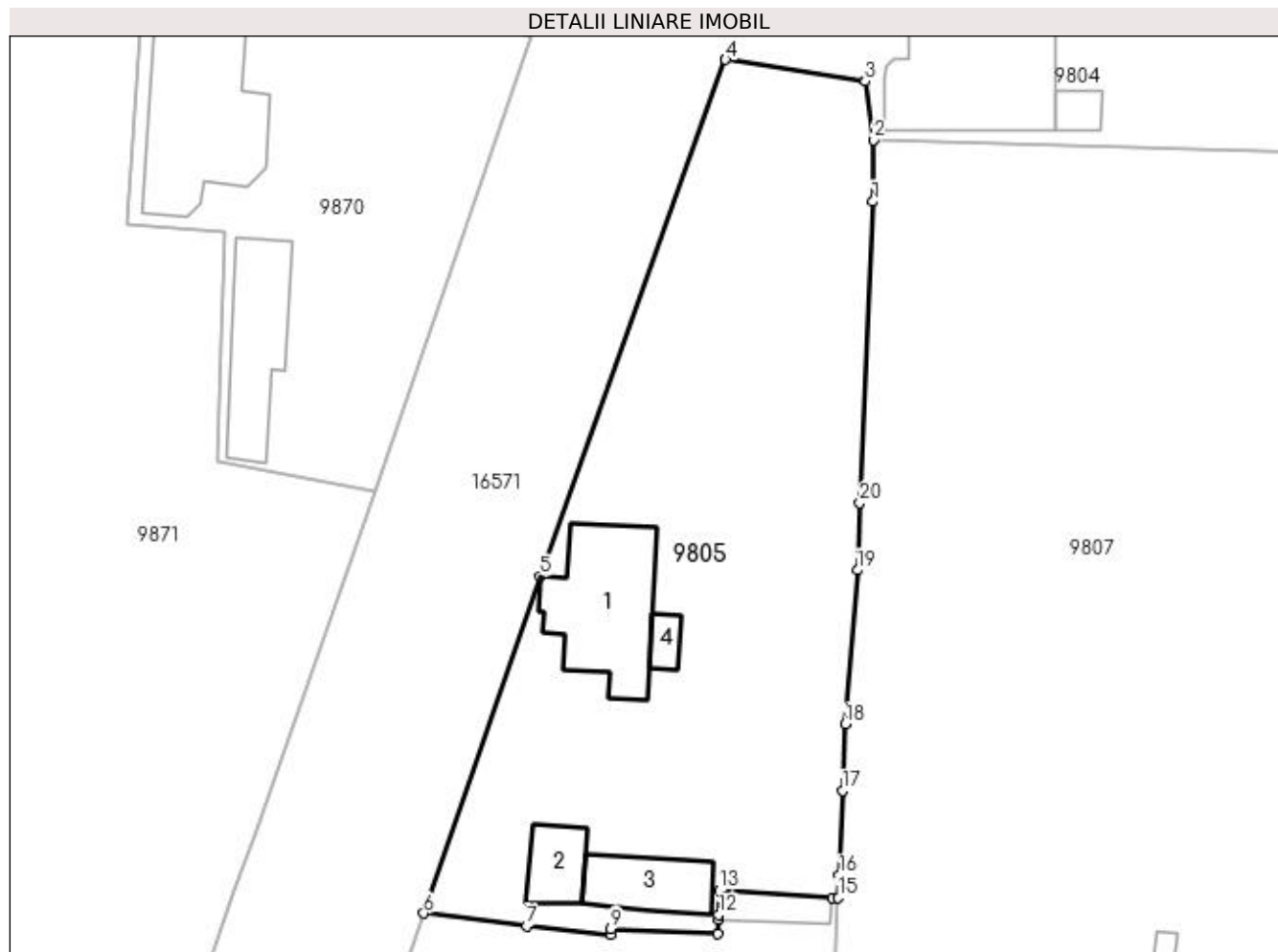
Inscrieri privind dezmembramintele dreptului de proprietate, drepturi reale de garanție și sarcini		Referințe
45075 / 10/08/2009		
Act Notarial nr. 465, din 01/01/2009 emis de NP TARBUJARU M.;		
C1	Intabulare, drept de IPOTECA LEGALA, Valoare:0 1) PREDĂ ION, LIPSĂ CNP	A1, A1.1, A1.2

Anexa Nr. 1 La Partea I

Teren

Nr cadastral	Suprafața (mp)*	Observații / Referințe
34100	Din acte: 900 Masurata: 1.230	

* Suprafața este determinată în planul de proiecție Stereo 70.



Date referitoare la teren

Crt	Categorie folosință	Intra vilan	Suprafața (mp)	Tarla	Parcelă	Nr. topo	Observații / Referințe
1	curți constructii	DA	700	12	265, 265/1	-	
2	arabil	DA	530	12	265, 265/1	-	

Date referitoare la construcții

Crt	Număr	Destinație construcție	Supraf. (mp)	Situație juridică	Observații / Referințe
A1.1		construcții de locuințe	77	Cu acte	Nr. niveluri:2; S. construita la sol:77 mp; S. construita desfasurata:77 mp; C1 - locuinta cu Sc = 77 mp
A1.2		construcții anexa	22	Cu acte	Nr. niveluri:1; S. construita la sol:22 mp; S. construita desfasurata:124 mp; C2 - anexa gospodareasca cu Sc = 124 mp
A1.3		construcții anexa	33	Cu acte	Nr. niveluri:1; S. construita la sol:33 mp; ANEXA
A1.4		construcții anexa	8	Cu acte	Nr. niveluri:1; S. construita la sol:8 mp; ANEXA

Lungime Segmente

1) Valorile lungimilor segmentelor sunt obținute din proiecție în plan.

Punct început	X / Y	Punct sfârșit	X / Y	Lungime segment (** (m)
1	427.691,812 295.509,693	2	427.691,854 295.514,07	4.377
2	427.691,854 295.514,07	3	427.691,296 295.518,244	4.211
3	427.691,296 295.518,244	4	427.681,337 295.519,785	10.078
4	427.681,337 295.519,785	5	427.668,169 295.483,035	39.038
5	427.668,169 295.483,035	6	427.659,879 295.459,084	25.345
6	427.659,879 295.459,084	7	427.667,182 295.458,204	7.356
7	427.667,182 295.458,204	8	427.673,168 295.457,602	6.016
8	427.673,168 295.457,602	9	427.673,186 295.457,994	0.392
9	427.673,186 295.457,994	10	427.680,804 295.457,615	7.627
10	427.680,804 295.457,615	11	427.680,828 295.458,681	1.066
11	427.680,828 295.458,681	12	427.680,843 295.458,98	0.299
12	427.680,843 295.458,98	13	427.680,893 295.460,753	1.774
13	427.680,893 295.460,753	14	427.688,945 295.460,215	8.07
14	427.688,945 295.460,215	15	427.689,359 295.460,187	0.415
15	427.689,359 295.460,187	16	427.689,428 295.461,807	1.621
16	427.689,428 295.461,807	17	427.689,653 295.467,82	6.017
17	427.689,653 295.467,82	18	427.689,842 295.472,542	4.726
18	427.689,842 295.472,542	19	427.690,71 295.483,498	10.99
19	427.690,71 295.483,498	20	427.690,888 295.488,279	4.784
20	427.690,888 295.488,279	1	427.691,812 295.509,693	21.434

** Lungimile segmentelor sunt determinate în planul de proiecție Stereo 70 și sunt rotunjite la 1 milimetru.

*** Distanța dintre puncte este formată din segmente cumulate ce sunt mai mici decât valoarea 1 milimetru.

**DATE DESPRE IMOBILUL NR. 9806**

Oficiul de Cadastru și Publicitate Imobiliară DOLJ
Biroul de Cadastru și Publicitate Imobiliară Craiova

A. Partea I. Descrierea imobilului

TEREN Intravilan

Adresa: Loc. Zanoaga, Nr. 700, Jud. Dolj, T12, P263, 263/1

Nr. Crt	Nr cadastral Nr. topografic	Suprafața* (mp)	Observații / Referințe
A1		Din acte: 1.300 Masurata: 1.434	Sector cadastral:22 Teren imprejmuit;

Construcții

Crt	Nr cadastral Nr. topografic	Adresa	Observații / Referințe
A1.1		Loc. Zanoaga, Jud. Dolj	Nr. niveluri:1; S. construita la sol:83 mp; CONSTRUITA DIN CARAMIDA, ACOPERITA CU TIGLA
A1.2		Loc. Zanoaga, Jud. Dolj	Nr. niveluri:1; S. construita la sol:45 mp; ANEXA
A1.3		Loc. Zanoaga, Jud. Dolj	Nr. niveluri:1; S. construita la sol:16 mp; ANEXA
A1.4		Loc. Zanoaga, Jud. Dolj	Nr. niveluri:1; S. construita la sol:22 mp; ANEXA
A1.5		Loc. Zanoaga, Jud. Dolj	Nr. niveluri:1; S. construita la sol:30 mp; ANEXA

B. Partea II. Proprietari și acte

Inscrieri privitoare la dreptul de proprietate și alte drepturi reale	Referințe
/	
Act Administrativ nr. TDP 246-42780, din 10/02/1995 emis de CONSILIUL JUDETEAN DOLJ (CERTIFICAT DE DECES SERIA D10, NR. 022725);	
B1	A1
Intabulare, drept de PROPRIETATE, dobandit prin Reconstituire, cota actuala 1/1, cota initiala 1/1 1) TEODORESCU ION , LIPSĂ CNP DEFUNCT:Da	
Act Normativ nr. LEGEA 7, din 13/03/1996 emis de GUVERNUL ROMANIEI;	
B2	A1.1, A1.2, A1.3, A1.4, A1.5
Intabulare, drept de PROPRIETATE, dobandit prin Lege, cota actuala 1/1, cota initiala 1/1 1) TEODORESCU ION , LIPSĂ CNP DEFUNCT:Da	

C. Partea III. SARCINI .

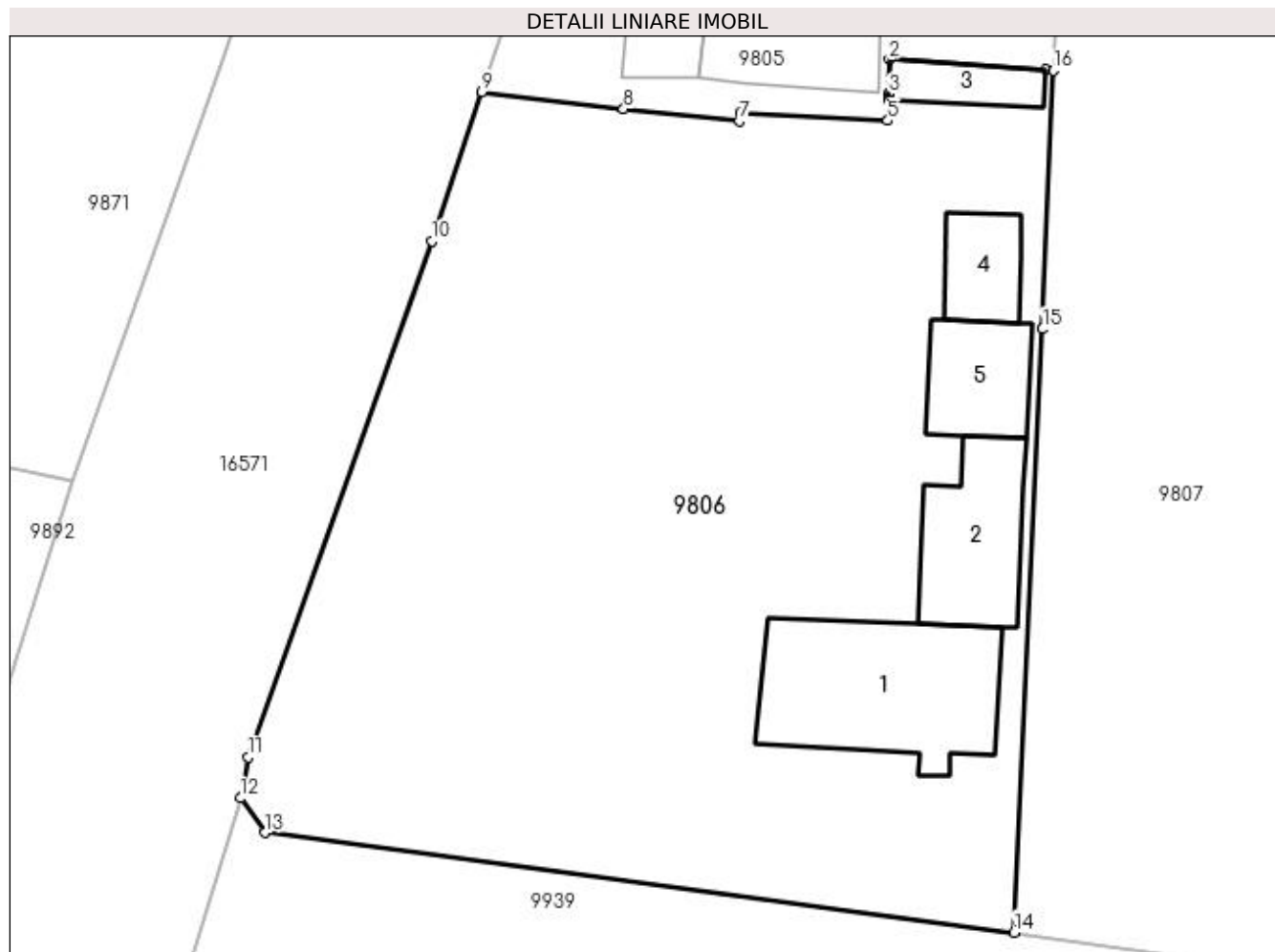
Inscrieri privind dezmembramintele dreptului de proprietate, drepturi reale de garanție și sarcini	Referințe
NU SUNT	

Anexa Nr. 1 La Partea I

Teren

Nr cadastral	Suprafața (mp)*	Observații / Referințe
	Din acte: 1.300 Masurata: 1.434	

* Suprafața este determinată în planul de proiecție Stereo 70.



Date referitoare la teren

Crt	Categorie folosință	Intra vilan	Suprafața (mp)	Tarla	Parcelă	Nr. topo	Observații / Referințe
1	curți constructii	DA	800	12	263	-	
2	arabil	DA	634	12	263/1	-	

Date referitoare la construcții

Crt	Număr	Destinație construcție	Supraf. (mp)	Situație juridică	Observații / Referințe
A1.1		construcții de locuințe	83	Cu acte	Nr. niveluri:1; S. construita la sol:83 mp; CONSTRUITA DIN CARAMIDA, ACOPERITA CU TIGLA
A1.2		construcții anexa	45	Cu acte	Nr. niveluri:1; S. construita la sol:45 mp; ANEXA
A1.3		construcții anexa	16	Cu acte	Nr. niveluri:1; S. construita la sol:16 mp; ANEXA
A1.4		construcții anexa	22	Cu acte	Nr. niveluri:1; S. construita la sol:22 mp; ANEXA
A1.5		construcții anexa	30	Cu acte	Nr. niveluri:1; S. construita la sol:30 mp; ANEXA

Lungime Segmente

1) Valorile lungimilor segmentelor sunt obținute din proiecție în plan.

Punct început	X / Y	Punct sfârșit	X / Y	Lungime segment (** (m)
1	427.688,945 295.460,215	2	427.680,893 295.460,753	8.07
2	427.680,893 295.460,753	3	427.680,843 295.458,98	1.774
3	427.680,843 295.458,98	4	427.680,828 295.458,681	0.299
4	427.680,828 295.458,681	5	427.680,804 295.457,615	1.066
5	427.680,804 295.457,615	6	427.673,186 295.457,994	7.627
6	427.673,186 295.457,994	7	427.673,168 295.457,602	0.392
7	427.673,168 295.457,602	8	427.667,182 295.458,204	6.016
8	427.667,182 295.458,204	9	427.659,879 295.459,084	7.356
9	427.659,879 295.459,084	10	427.657,278 295.451,397	8.115
10	427.657,278 295.451,397	11	427.647,841 295.424,8	28.222
11	427.647,841 295.424,8	12	427.647,433 295.422,697	2.142
12	427.647,433 295.422,697	13	427.648,7 295.420,918	2.184
13	427.648,7 295.420,918	14	427.687,318 295.415,771	38.959
14	427.687,318 295.415,771	15	427.688,795 295.446,871	31.135
15	427.688,795 295.446,871	16	427.689,359 295.460,187	13.328
16	427.689,359 295.460,187	1	427.688,945 295.460,215	0.415

** Lungimile segmentelor sunt determinate în planul de proiecție Stereo 70 și sunt rotunjite la 1 milimetru.

*** Distanța dintre puncte este formată din segmente cumulate ce sunt mai mici decât valoarea 1 milimetru.

**DATE DESPRE IMOBILUL NR. 9807**

Oficiul de Cadastru și Publicitate Imobiliară DOLJ
Biroul de Cadastru și Publicitate Imobiliară Craiova

A. Partea I. Descrierea imobilului

TEREN Intravilan

Adresa: Loc. Zanoaga, Nr. 699, Jud. Dolj, T12, P262, 262/1, 262/2

Nr. Crt	Nr cadastral Nr. topografic	Suprafața* (mp)	Observații / Referințe
A1		Din acte: 3.700 Masurata: 3.958	Sector cadastral:22 Teren imprejmuit;

Construcții

Crt	Nr cadastral Nr. topografic	Adresa	Observații / Referințe
A1.1		Loc. Zanoaga, Jud. Dolj	Nr. niveluri:1; S. construita la sol:80 mp; CONSTRUITA DIN CARAMIDA, ACOPERITA CU TABLA
A1.2		Loc. Zanoaga, Jud. Dolj	Nr. niveluri:1; S. construita la sol:54 mp; ANEXA
A1.3		Loc. Zanoaga, Jud. Dolj	Nr. niveluri:1; S. construita la sol:30 mp; ANEXA
A1.4		Loc. Zanoaga, Jud. Dolj	Nr. niveluri:1; S. construita la sol:3 mp; ANEXA

B. Partea II. Proprietari și acte

Inscrieri privitoare la dreptul de proprietate și alte drepturi reale		Referințe
/		
Act Notarial nr. APV AUT NR 202, din 28/01/2020 emis de BNP IONASCU NICOLAE;		
B1	Intabulare, drept de PROPRIETATE, dobandit prin lesire Din Indiviziune, cota actuala 1/1, cota initiala 1/1 1) STOICA LAVINIU	A1
Act Normativ nr. LEGEA 7, din 13/03/1996 emis de GUVERNUL ROMANIEI;		
B2	Intabulare, drept de PROPRIETATE, dobandit prin Lege, cota actuala 1/1, cota initiala 1/1 1) STOICA LAVINIU	A1.1, A1.2, A1.3, A1.4

C. Partea III. SARCINI .

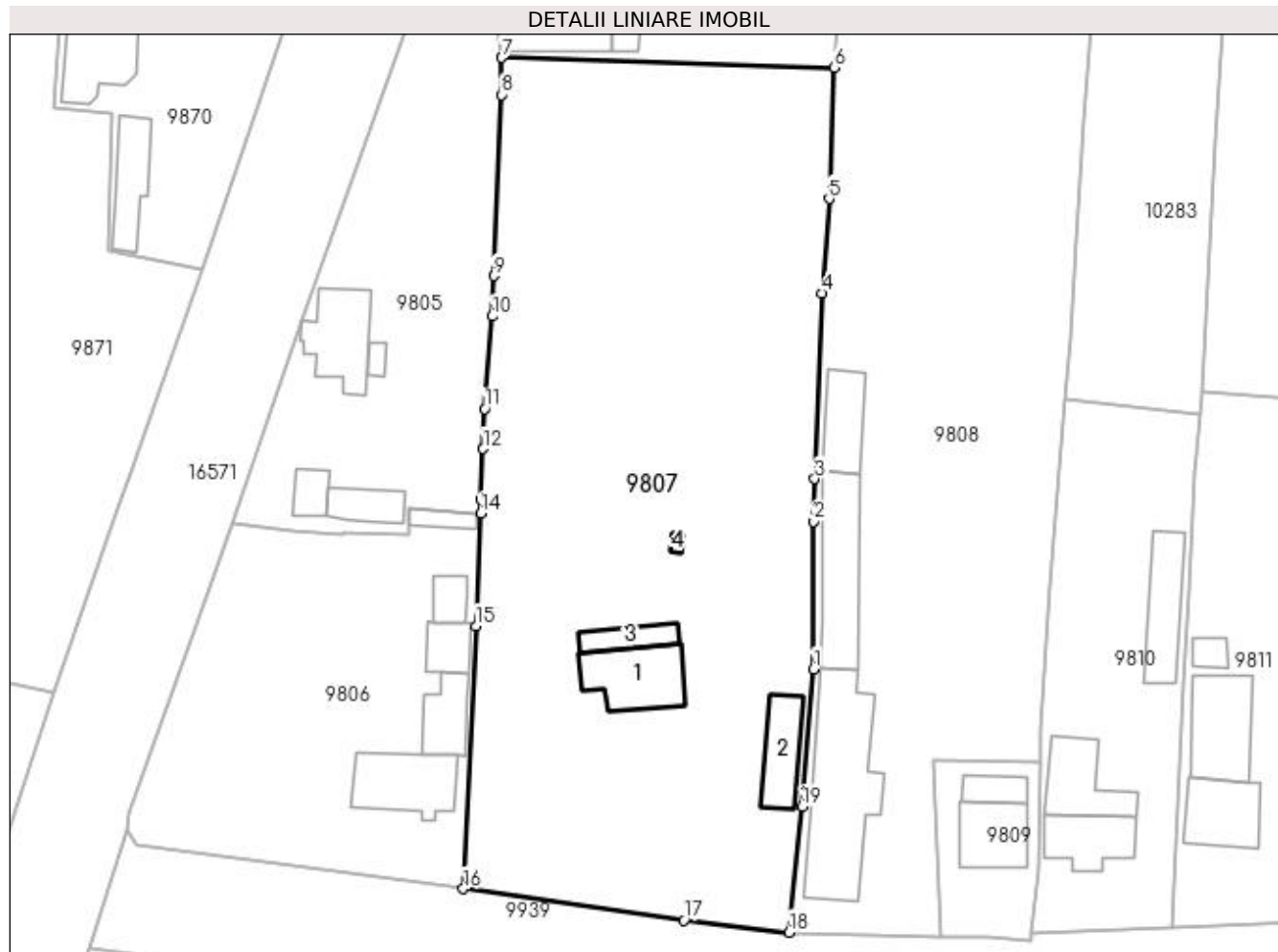
Inscrieri privind dezmembramintele dreptului de proprietate, drepturi reale de garanție și sarcini	Referințe
NU SUNT	

Anexa Nr. 1 La Partea I

Teren

Nr cadastral	Suprafața (mp)*	Observații / Referințe
	Din acte: 3.700 Masurata: 3.958	

* Suprafața este determinată în planul de proiecție Stereo 70.



Date referitoare la teren

Crt	Categorie folosință	Intravilan	Suprafața (mp)	Tarla	Parcelă	Nr. topo	Observații / Referințe
1	curți construcții	DA	800	12	262	-	
2	vie	DA	1.040	12	262/1	-	
3	arabil	DA	2.118	12	262/2	-	

Date referitoare la construcții

Crt	Număr	Destinație construcție	Supraf. (mp)	Situație juridică	Observații / Referințe
A1.1		construcții de locuințe	80	Cu acte	Nr. niveluri:1; S. construita la sol:80 mp; CONSTRUITA DIN CARAMIDA, ACOPERITA CU TABLA
A1.2		construcții anexa	54	Cu acte	Nr. niveluri:1; S. construita la sol:54 mp; ANEXA
A1.3		construcții anexa	30	Cu acte	Nr. niveluri:1; S. construita la sol:30 mp; ANEXA
A1.4		construcții anexa	3	Cu acte	Nr. niveluri:1; S. construita la sol:3 mp; ANEXA

Lungime Segmente

1) Valorile lungimilor segmentelor sunt obținute din proiecție în plan.

Punct început	X / Y	Punct sfârșit	X / Y	Lungime segment (** (m)
1	427.728,714 295.441,748	2	427.728,736 295.459,218	17.47
2	427.728,736 295.459,218	3	427.728,904 295.464,261	5.046
3	427.728,904 295.464,261	4	427.729,73 295.486,239	21.994
4	427.729,73 295.486,239	5	427.730,578 295.497,406	11.199
5	427.730,578 295.497,406	6	427.731,137 295.512,882	15.486
6	427.731,137 295.512,882	7	427.691,854 295.514,07	39.301
7	427.691,854 295.514,07	8	427.691,812 295.509,693	4.377
8	427.691,812 295.509,693	9	427.690,888 295.488,279	21.434
9	427.690,888 295.488,279	10	427.690,71 295.483,498	4.784
10	427.690,71 295.483,498	11	427.689,842 295.472,542	10.99
11	427.689,842 295.472,542	12	427.689,653 295.467,82	4.726
12	427.689,653 295.467,82	13	427.689,428 295.461,807	6.017
13	427.689,428 295.461,807	14	427.689,359 295.460,187	1.621
14	427.689,359 295.460,187	15	427.688,795 295.446,871	13.328
15	427.688,795 295.446,871	16	427.687,318 295.415,771	31.135
16	427.687,318 295.415,771	17	427.713,398 295.412,043	26.345
17	427.713,398 295.412,043	18	427.725,831 295.410,607	12.516
18	427.725,831 295.410,607	19	427.727,352 295.425,484	14.955
19	427.727,352 295.425,484	1	427.728,714 295.441,748	16.321

** Lungimile segmentelor sunt determinate în planul de proiecție Stereo 70 și sunt rotunjite la 1 milimetru.

*** Distanța dintre puncte este formată din segmente cumulate ce sunt mai mici decât valoarea 1 milimetru.

**DATE DESPRE IMOBILUL NR. 9808**

Oficiul de Cadastru și Publicitate Imobiliară DOLJ
Biroul de Cadastru și Publicitate Imobiliară Craiova

A. Partea I. Descrierea imobilului

TEREN Intravilan

Adresa: Loc. Zanoaga, Nr. 698, Jud. Dolj, T12, P260-261,260-261/1

Nr. Crt	Nr cadastral Nr. topografic	Suprafața* (mp)	Observații / Referințe
A1	33048	Din acte: 3.400 Masurata: 3.461	Sector cadastral:22 Teren imprejmuit;

Construcții

Crt	Nr cadastral Nr. topografic	Adresa	Observații / Referințe
A1.1		Loc. Zanoaga, Nr. 698, Jud. Dolj, T.12, P.260-261, 260-261/1	Nr. niveluri:2; S. construita la sol:181 mp; S. construita desfasurata:163 mp; CONSTRUITA DIN CARAMIDA, ACOPERITA CU TABLA
A1.2		Loc. Zanoaga, Nr. 698, Jud. Dolj, T.12, P.260-261, 260-261/1	Nr. niveluri:1; S. construita la sol:100 mp; S. construita desfasurata:35 mp; Anexa
A1.3		Loc. Zanoaga, Jud. Dolj	Nr. niveluri:1; S. construita la sol:53 mp; ANEXA

B. Partea II. Proprietari și acte

Inscrieri privitoare la dreptul de proprietate și alte drepturi reale		Referințe
/		
Act Normativ nr. LEGEA 7, din 13/03/1996 emis de GUVERNUL ROMANIEI;		
B1	Intabulare, drept de PROPRIETATE, dobandit prin Lege, cota actuala 1/1, cota initiala 1/1 1) TUDORAN GEORGE 2) TUDORAN NICOLETA	A1.3
163303 / 25/10/2017		
Act Notarial nr. CONTRACT DE VANZARE AUTENTIC 5430, din 25/10/2017 emis de NOTAR PUBLIC DIACONU CRISTIAN;		
B2	Intabulare, drept de PROPRIETATE, dobandit prin Conventie, cota actuala 3400/3456, cota initiala 3400/3456 1) TUDORAN NICOLETA 2) TUDORAN GEORGE	A1
B3	Intabulare, drept de PROPRIETATE, dobandit prin Conventie, cota actuala 1/1, cota initiala 1/1 1) TUDORAN GEORGE 2) TUDORAN NICOLETA	A1.1, A1.2
/		
Act Normativ nr. LEGEA 7, din 13/03/1996 emis de GUVERNUL ROMANIEI;		
B4	Inscrierea posesiei, drept de PROPRIETATE, dobandit prin Constituire, cota actuala 56/3456, cota initiala 56/3456 1) TUDORAN GEORGE 2) TUDORAN NICOLETA	A1

C. Partea III. SARCINI .

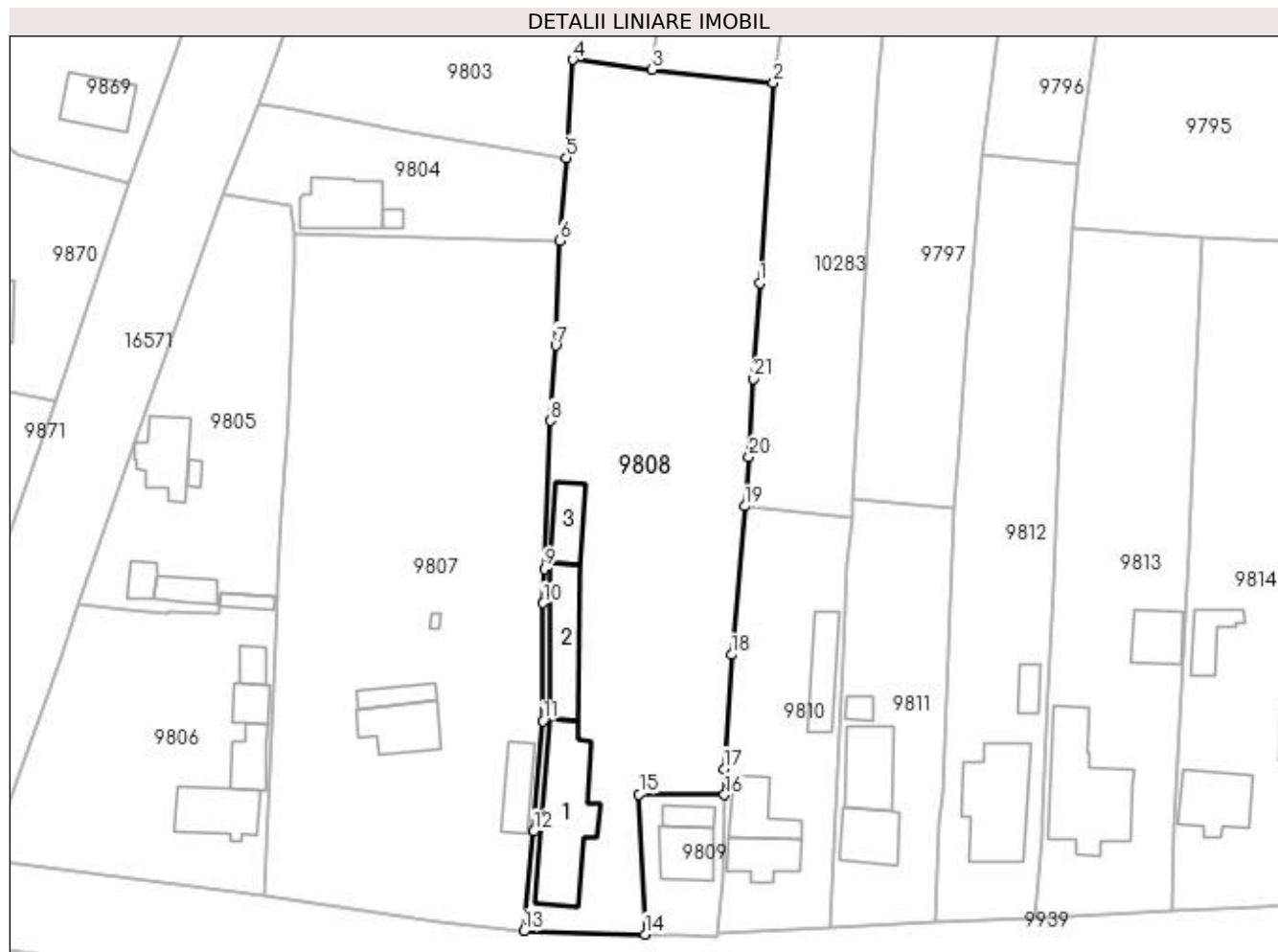
Inscrieri privind dezmembramintele dreptului de proprietate, drepturi reale de garanție și sarcini	Referințe
NU SUNT	

Anexa Nr. 1 La Partea I

Teren

Nr cadastral	Suprafața (mp)*	Observații / Referințe
33048	Din acte: 3.400 Masurata: 3.461	

* Suprafața este determinată în planul de proiecție Stereo 70.



Date referitoare la teren

Crt	Categorie folosință	Intra vilan	Suprafața (mp)	Tarla	Parcelă	Nr. topo	Observații / Referințe
1	curți constructii	DA	1.329	12	260-261	-	
2	arabil	DA	802	12	260-261/1	-	
3	vie	DA	608	12	260-261/1	-	
4	livada	DA	722	12	260-261/1	-	

Date referitoare la construcții

Crt	Număr	Destinație construcție	Supraf. (mp)	Situație juridică	Observații / Referințe
A1.1		construcții de locuințe	181	Cu acte	Nr. niveluri:2; S. construita la sol:181 mp; S. construita desfasurata:163 mp; CONSTRUITA DIN CARAMIDA, ACOPERITA CU TABLA
A1.2		construcții anexa	100	Cu acte	Nr. niveluri:1; S. construita la sol:100 mp; S. construita desfasurata:35 mp; Anexa
A1.3		construcții anexa	53	Cu acte	Nr. niveluri:1; S. construita la sol:53 mp; ANEXA

Lungime Segmente

1) Valorile lungimilor segmentelor sunt obținute din proiecție în plan.

Punct început	X / Y	Punct sfârșit	X / Y	Lungime segment (** (m)
1	427.760,802 295.506,673	2	427.762,854 295.536,281	29.679
3	427.744,871 295.538,253	4	427.733,088 295.539,726	11.875
5	427.732,138 295.525,194	6	427.731,137 295.512,882	12.353
7	427.730,578 295.497,406	8	427.729,73 295.486,239	11.199
9	427.728,904 295.464,261	10	427.728,736 295.459,218	5.046
11	427.728,714 295.441,748	12	427.727,352 295.425,484	16.321
13	427.725,831 295.410,607	14	427.743,821 295.410,153	17.996
15	427.742,949 295.430,901	16	427.755,596 295.430,806	12.647
17	427.755,497 295.434,638	18	427.756,657 295.451,585	16.987
19	427.758,589 295.473,581	20	427.759,232 295.480,908	7.355
21	427.759,85 295.492,479	1	427.760,802 295.506,673	14.226

Punct început	X / Y	Punct sfârșit	X / Y	Lungime segment (** (m)
2	427.762,854 295.536,281	3	427.744,871 295.538,253	18.091
4	427.733,088 295.539,726	5	427.732,138 295.525,194	14.563
6	427.731,137 295.512,882	7	427.730,578 295.497,406	15.486
8	427.729,73 295.486,239	9	427.728,904 295.464,261	21.994
10	427.728,736 295.459,218	11	427.728,714 295.441,748	17.47
12	427.727,352 295.425,484	13	427.725,831 295.410,607	14.955
14	427.743,821 295.410,153	15	427.742,949 295.430,901	20.766
16	427.755,596 295.430,806	17	427.755,497 295.434,638	3.833
18	427.756,657 295.451,585	19	427.758,589 295.473,581	22.08
20	427.759,232 295.480,908	21	427.759,85 295.492,479	11.587

** Lungimile segmentelor sunt determinate în planul de proiecție Stereo 70 și sunt rotunjite la 1 milimetru.

*** Distanța dintre puncte este formată din segmente cumulate ce sunt mai mici decât valoarea 1 milimetru.

**DATE DESPRE IMOBILUL NR. 9809**

Oficiul de Cadastru și Publicitate Imobiliară DOLJ
Biroul de Cadastru și Publicitate Imobiliară Craiova

A. Partea I. Descrierea imobilului

TEREN Intravilan

Adresa: Loc. Zanoaga, Nr. 697, Jud. Dolj, T12

Nr. Crt	Nr cadastral Nr. topografic	Suprafața* (mp)	Observații / Referințe
A1		Din acte: 250 Masurata: 247	Sector cadastral:22 Teren imprejmuit;

Construcții

Crt	Nr cadastral Nr. topografic	Adresa	Observații / Referințe
A1.1		Loc. Zanoaga, Jud. Dolj	Nr. niveluri:1; S. construita la sol:62 mp; LOCUINTA
A1.2		Loc. Zanoaga, Jud. Dolj	Nr. niveluri:1; S. construita la sol:23 mp; ANEXA

B. Partea II. Proprietari și acte

Inscrieri privitoare la dreptul de proprietate și alte drepturi reale		Referințe
/		
Act Normativ nr. LEGEA 7, din 13/03/1996 emis de PARLAMENTUL ROMANIEI;		
B1	Inscrierea posesiei, drept de PROPRIETATE, dobandit prin Constituire, cota actuala 1/1, cota initiala 1/1 1) ANGHEL VICTORIA, LIPSĂ CNP	A1
Act Notarial nr. CONTRACT DONATIE AUT.1951, din 03/03/1981 emis de N.P. RADOVICI LUCRETIA;		
B2	Intabulare, drept de PROPRIETATE, dobandit prin Conventie, cota actuala 1/1, cota initiala 1/1 1) ANGHEL VICTORIA, LIPSĂ CNP	A1.1
Act Normativ nr. LEGEA 7, din 13/03/1996 emis de GUVERNUL ROMANIEI;		
B3	Intabulare, drept de PROPRIETATE, dobandit prin Lege, cota actuala 1/1, cota initiala 1/1 1) ANGHEL VICTORIA, LIPSĂ CNP	A1.2

C. Partea III. SARCINI .

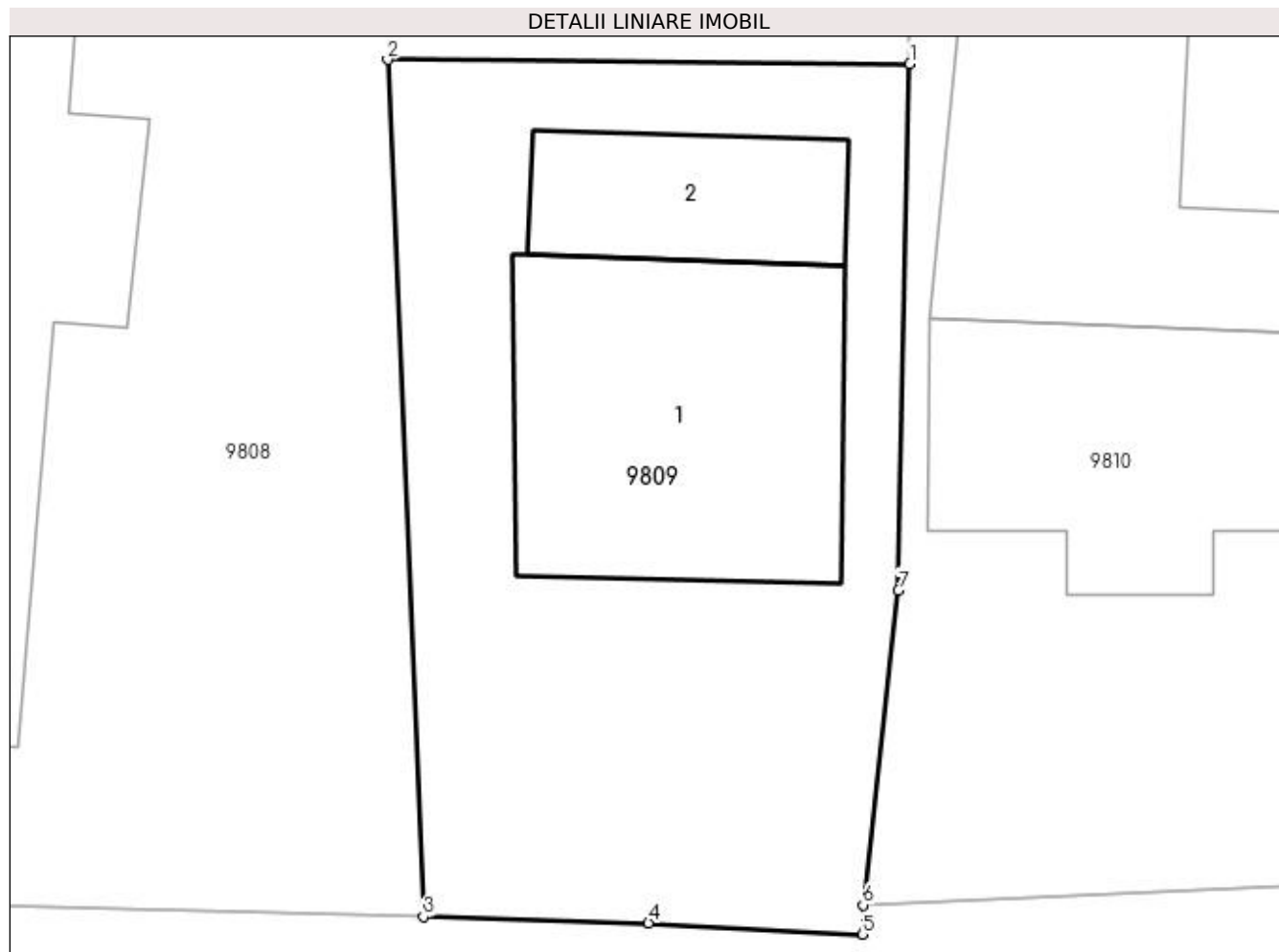
Inscrieri privind dezmembramintele dreptului de proprietate, drepturi reale de garanție și sarcini	Referințe
NU SUNT	

Anexa Nr. 1 La Partea I

Teren

Nr cadastral	Suprafața (mp)*	Observații / Referințe
	Din acte: 250 Masurata: 247	

* Suprafața este determinată în planul de proiecție Stereo 70.



Date referitoare la teren

Crt	Categorie folosință	Intra vilan	Suprafața (mp)	Tarla	Parcelă	Nr. topo	Observații / Referințe
1	curți constructii	DA	247	12	-	-	

Date referitoare la construcții

Crt	Număr	Destinație construcție	Supraf. (mp)	Situație juridică	Observații / Referințe
A1.1		construcții de locuințe	62	Cu acte	Nr. niveluri:1; S. construita la sol:62 mp; LOCUINTA
A1.2		construcții anexa	23	Cu acte	Nr. niveluri:1; S. construita la sol:23 mp; ANEXA

Lungime Segmente

1) Valorile lungimilor segmentelor sunt obținute din proiecție în plan.

Punct început	X / Y	Punct sfârșit	X / Y	Lungime segment (** (m))
1	427.755,596 295.430,806	2	427.742,949 295.430,901	12.647
2	427.742,949 295.430,901	3	427.743,821 295.410,153	20.766

Punct început	X / Y	Punct sfârșit	X / Y	Lungime segment (** (m)
3	427.743,821 295.410,153	4	427.749,27 295.410,0	5.451
4	427.749,27 295.410,0	5	427.754,443 295.409,725	5.18
5	427.754,443 295.409,725	6	427.754,469 295.410,432	0.707
6	427.754,469 295.410,432	7	427.755,317 295.418,054	7.669
7	427.755,317 295.418,054	1	427.755,596 295.430,806	12.755

** Lungimile segmentelor sunt determinate în planul de proiecție Stereo 70 și sunt rotunjite la 1 milimetru.

*** Distanța dintre puncte este formată din segmente cumulate ce sunt mai mici decât valoarea 1 milimetru.

**DATE DESPRE IMOBILUL NR. 9810**

Oficiul de Cadastru și Publicitate Imobiliară DOLJ
Biroul de Cadastru și Publicitate Imobiliară Craiova

A. Partea I. Descrierea imobilului

TEREN Intravilan

Adresa: Loc. Zanoaga, Nr. 696, Jud. Dolj, T12, P259 259/1

Nr. Crt	Nr cadastral Nr. topografic	Suprafața* (mp)	Observații / Referințe
A1		Din acte: 1.000 Masurata: 1.015	Sector cadastral:22 Teren neimpregmuit;

Construcții

Crt	Nr cadastral Nr. topografic	Adresa	Observații / Referințe
A1.1		Loc. Zanoaga, Jud. Dolj	Nr. niveluri:1; S. construita la sol:58 mp; LOCUINTA
A1.2		Loc. Zanoaga, Jud. Dolj	Nr. niveluri:1; S. construita la sol:66 mp; ANEXA
A1.3		Loc. Zanoaga, Jud. Dolj	Nr. niveluri:1; S. construita la sol:68 mp; ANEXA

B. Partea II. Proprietari și acte

Inscrieri privitoare la dreptul de proprietate și alte drepturi reale		Referințe
/		
Act Notarial nr. CVC AUT NR 654, din 16/01/1991 emis de BNP DRAGUSIN MIRCEA (CERTIFICAT DE DECES SERIA DA, NR. 504751);		
B1	Intabulare, drept de PROPRIETATE, dobandit prin Conventie, cota actuala 1000/1020, cota initiala 1000/1020 1) TUDOR IOANA	A1
Act Normativ nr. LEGEA 7, din 13/03/1996 emis de GUVERNUL ROMANIEI;		
B2	Intabulare, drept de PROPRIETATE, dobandit prin Lege, cota actuala 1/1, cota initiala 1/1 1) TUDOR IOANA 2) TUDOR IOANA	A1.3
Act Notarial nr. CVC AUT NR 654, din 16/01/1991 emis de BNP DRAGUSIN MIRCEA (CERTIFICAT DE DECES SERIA DA, NR. 504751);		
B3	Intabulare, drept de PROPRIETATE, dobandit prin Conventie, cota actuala 1/1, cota initiala 1/1 1) TUDOR IOANA	A1.1, A1.2
Act Normativ nr. LEGEA 7, din 13/03/1996 emis de GUVERNUL ROMANIEI;		
B4	Inscrierea posesiei, drept de PROPRIETATE, dobandit prin Constituire, cota actuala 20/1020, cota initiala 20/1020 1) TUDOR IOANA	A1

C. Partea III. SARCINI

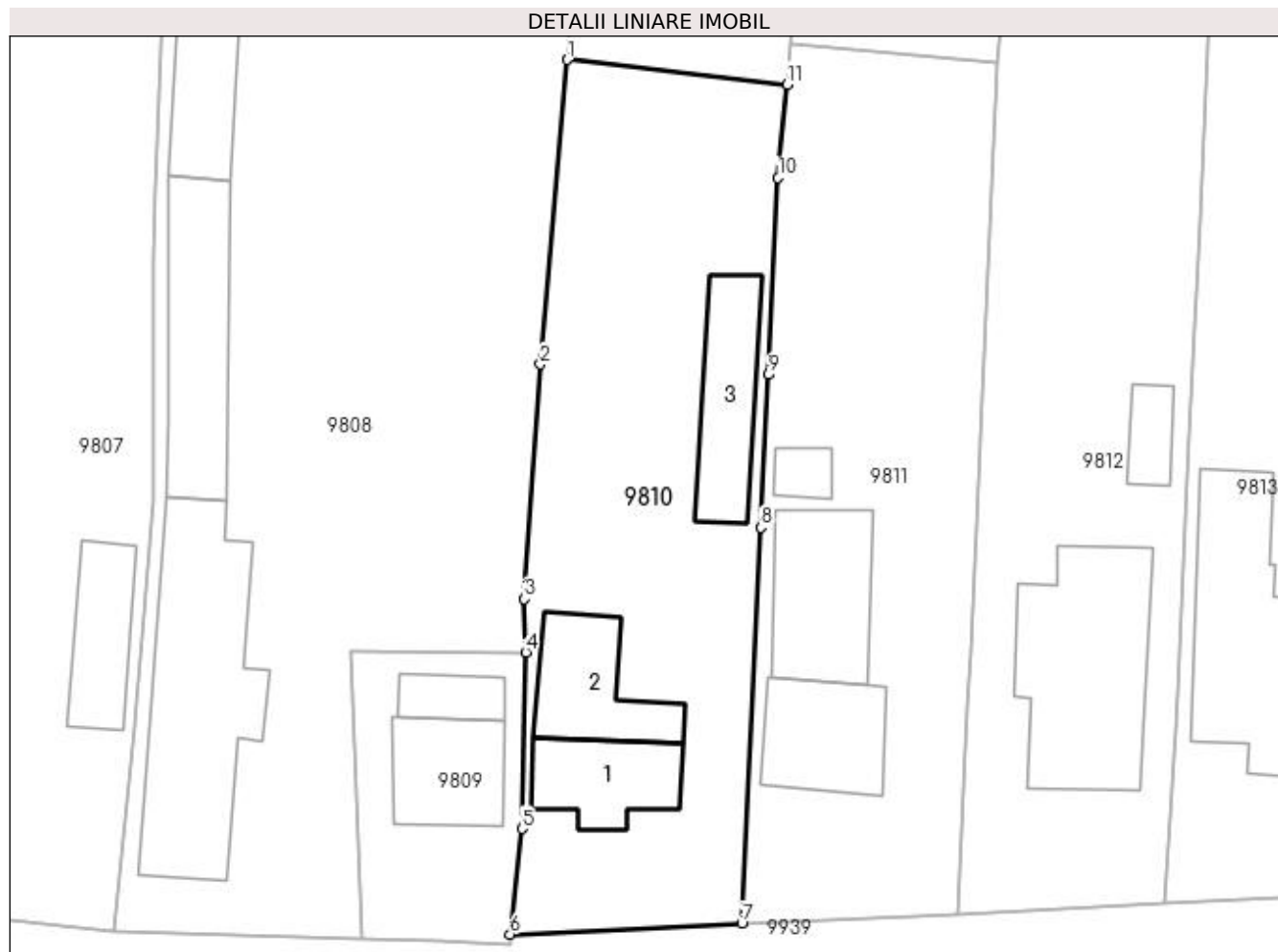
Inscrieri privind dezmembramintele dreptului de proprietate, drepturi reale de garanție și sarcini		Referințe
/		
Act Notarial nr. CVC AUT NR 654, din 16/01/1991 emis de BNP DRAGUSIN MIRCEA (CERTIFICAT DE DECES SERIA DA, NR. 504751);		
C1	Intabulare, drept de IPOTECA LEGALA, Valoare:0 IPOTECA LEGALA REPREZENTAND PLATA RENTEI IN BANI CORESPUNDE INTRETINERII NEEEXECUTATE, dobandit prin Conventie, cota actuala 1/1, cota initiala 1/1 1) TUDOR MARIA, LIPSĂ CNP	A1, A1.1, A1.2

Anexa Nr. 1 La Partea I

Teren

Nr cadastral	Suprafața (mp)*	Observații / Referințe
	Din acte: 1.000 Masurata: 1.015	

* Suprafața este determinată în planul de proiecție Stereo 70.



Date referitoare la teren

Crt	Categorie folosință	Intra vilan	Suprafața (mp)	Tarla	Parcelă	Nr. topo	Observații / Referințe
1	curți constructii	DA	1.015	12	259 259/1	-	

Date referitoare la construcții

Crt	Număr	Destinație construcție	Supraf. (mp)	Situație juridică	Observații / Referințe
A1.1		construcții de locuințe	58	Cu acte	Nr. niveluri:1; S. construita la sol:58 mp; LOCUINTA
A1.2		construcții anexa	66	Cu acte	Nr. niveluri:1; S. construita la sol:66 mp; ANEXA
A1.3		construcții anexa	68	Cu acte	Nr. niveluri:1; S. construita la sol:68 mp; ANEXA

Lungime Segmente

1) Valorile lungimilor segmentelor sunt obținute din proiecție în plan.

Punct început	X / Y	Punct sfârșit	X / Y	Lungime segment (** (m))
1	427.758,589 295.473,581	2	427.756,657 295.451,585	22.08
2	427.756,657 295.451,585	3	427.755,497 295.434,638	16.987

Punct început	X / Y	Punct sfârșit	X / Y	Lungime segment (** (m)
3	427.755,497 295.434,638	4	427.755,596 295.430,806	3.833
4	427.755,596 295.430,806	5	427.755,317 295.418,054	12.755
5	427.755,317 295.418,054	6	427.754,469 295.410,432	7.669
6	427.754,469 295.410,432	7	427.771,188 295.411,197	16.736
7	427.771,188 295.411,197	8	427.772,576 295.439,804	28.641
8	427.772,576 295.439,804	9	427.773,122 295.450,849	11.058
9	427.773,122 295.450,849	10	427.773,82 295.465,052	14.22
10	427.773,82 295.465,052	11	427.774,464 295.471,801	6.78
11	427.774,464 295.471,801	1	427.758,589 295.473,581	15.975

** Lungimile segmentelor sunt determinate în planul de proiecție Stereo 70 și sunt rotunjite la 1 milimetru.

*** Distanța dintre puncte este formată din segmente cumulate ce sunt mai mici decât valoarea 1 milimetru.

**DATE DESPRE IMOBILUL NR. 9811**

Oficiul de Cadastru și Publicitate Imobiliară DOLJ
Biroul de Cadastru și Publicitate Imobiliară Craiova

A. Partea I. Descrierea imobilului

TEREN Intravilan

Adresa: Loc. Zanoaga, Nr. 695, Jud. Dolj, T12, P258

Nr. Crt	Nr cadastral Nr. topografic	Suprafața* (mp)	Observații / Referințe
A1		Din acte: 900 Masurata: 969	Sector cadastral:22 Teren imprejmuit;

Construcții

Crt	Nr cadastral Nr. topografic	Adresa	Observații / Referințe
A1.1		Loc. Zanoaga, Jud. Dolj	Nr. niveluri:1; S. construita la sol:68 mp; CONSTRUITA DIN CARAMIDA, ACOPERITA CU TABLA
A1.2		Loc. Zanoaga, Jud. Dolj	Nr. niveluri:1; S. construita la sol:87 mp; ANEXA
A1.3		Loc. Zanoaga, Jud. Dolj	Nr. niveluri:1; S. construita la sol:14 mp; ANEXA

B. Partea II. Proprietari și acte

Inscrieri privitoare la dreptul de proprietate și alte drepturi reale		Referințe
/		
Act Notarial nr. CM NR 861, din 18/05/1995 emis de BNP CERNOBAI EMIL;		
B1	Intabulare, drept de PROPRIETATE, dobandit prin Succesiune, cota actuala 3/4, cota initiala 3/4 1) ALBESCU CONSTANTINA	A1
B2	Intabulare, drept de PROPRIETATE, dobandit prin Succesiune, cota actuala 3/8, cota initiala 3/8 1) ALBESCU CONSTANTINA	A1.1, A1.2, A1.3
Act Notarial nr. CM NR 252, din 18/08/2015 emis de BNP DIACONU CRISTIAN;		
B3	Intabulare, drept de PROPRIETATE, dobandit prin Succesiune, cota actuala 1/4, cota initiala 1/4 1) ALBESCU CONSTANTINA	A1
B4	Intabulare, drept de PROPRIETATE, dobandit prin Succesiune, cota actuala 5/8, cota initiala 5/8 1) ALBESCU CONSTANTINA	A1.1, A1.2, A1.3

C. Partea III. SARCINI .

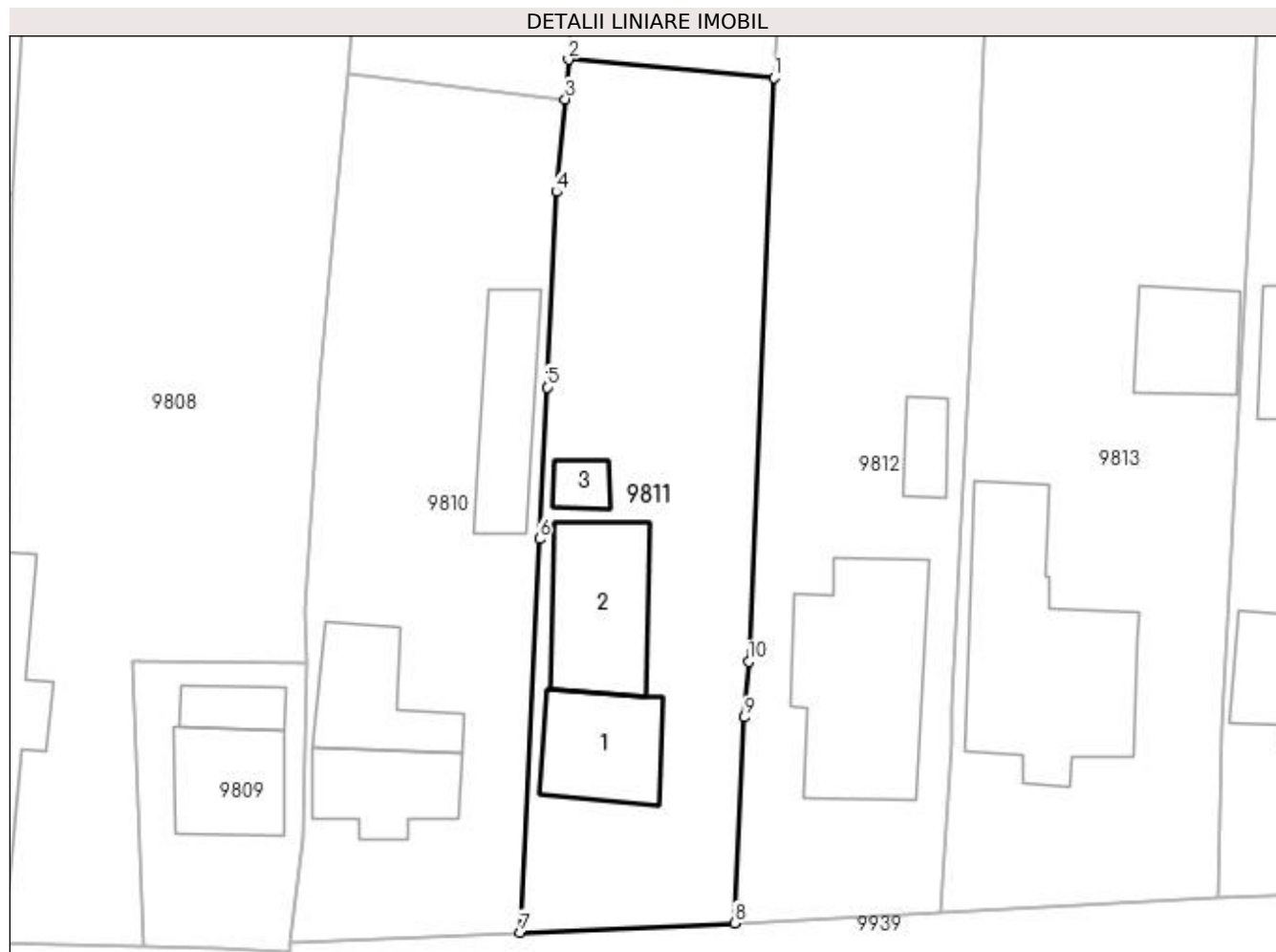
Inscrieri privind dezmembramintele dreptului de proprietate, drepturi reale de garanție și sarcini	Referințe
NU SUNT	

Anexa Nr. 1 La Partea I

Teren

Nr cadastral	Suprafața (mp)*	Observații / Referințe
	Din acte: 900 Masurata: 969	

* Suprafața este determinată în planul de proiecție Stereo 70.



Date referitoare la teren

Crt	Categorie folosință	Intravilan	Suprafața (mp)	Tarla	Parcelă	Nr. topo	Observații / Referințe
1	curți construcții	DA	969	12	258	-	

Date referitoare la construcții

Crt	Număr	Destinație construcție	Supraf. (mp)	Situație juridică	Observații / Referințe
A1.1		construcții anexa	68	Cu acte	Nr. niveluri:1; S. construita la sol:68 mp; CONSTRUITA DIN CARAMIDA, ACOPERITA CU TABLA
A1.2		construcții anexa	87	Cu acte	Nr. niveluri:1; S. construita la sol:87 mp; ANEXA
A1.3		construcții anexa	14	Cu acte	Nr. niveluri:1; S. construita la sol:14 mp; ANEXA

Lungime Segmente

1) Valorile lungimilor segmentelor sunt obținute din proiecție în plan.

Punct început	X / Y	Punct sfârșit	X / Y	Lungime segment (** (m))
1	427.789,636 295.473,357	2	427.774,693 295.474,679	15.001

Punct început	X / Y	Punct sfârșit	X / Y	Lungime segment (** (m)
2	427.774,693 295.474,679	3	427.774,464 295.471,801	2.887
3	427.774,464 295.471,801	4	427.773,82 295.465,052	6.78
4	427.773,82 295.465,052	5	427.773,122 295.450,849	14.22
5	427.773,122 295.450,849	6	427.772,576 295.439,804	11.058
6	427.772,576 295.439,804	7	427.771,188 295.411,197	28.641
7	427.771,188 295.411,197	8	427.786,759 295.411,883	15.586
8	427.786,759 295.411,883	9	427.787,507 295.426,84	14.976
9	427.787,507 295.426,84	10	427.787,792 295.430,896	4.066
10	427.787,792 295.430,896	1	427.789,636 295.473,357	42.501

** Lungimile segmentelor sunt determinate în planul de proiecție Stereo 70 și sunt rotunjite la 1 milimetru.

*** Distanța dintre puncte este formată din segmente cumulate ce sunt mai mici decât valoarea 1 milimetru.

**DATE DESPRE IMOBILUL NR. 9812**

Oficiul de Cadastru și Publicitate Imobiliară DOLJ
Biroul de Cadastru și Publicitate Imobiliară Craiova

A. Partea I. Descrierea imobilului

TEREN Intravilan

Adresa: Loc. Zanoaga, Nr. 694, Jud. Dolj, T12, P257, 257/1

Nr. Crt	Nr cadastral Nr. topografic	Suprafața* (mp)	Observații / Referințe
A1		Din acte: 1.617 Masurata: 1.676	Sector cadastral:22 Teren imprejmuit;

Construcții

Crt	Nr cadastral Nr. topografic	Adresa	Observații / Referințe
A1.1		Loc. Zanoaga, Jud. Dolj	Nr. niveluri:1; S. construita la sol:151 mp; CONSTRUITA DIN CARAMIDA, ACOPERITA CU TABLA
A1.2		Loc. Zanoaga, Jud. Dolj	Nr. niveluri:1; S. construita la sol:22 mp; ANEXA

B. Partea II. Proprietari și acte

Inscrieri privitoare la dreptul de proprietate și alte drepturi reale		Referințe
/		
Act Notarial nr. APV AUT NR 206, din 23/01/2019 emis de BNP DUMITRICA ANCA-COSTINA;		
B1	Intabulare, drept de PROPRIETATE, dobandit prin lesire Din Indiviziune, cota actuala 1/1, cota initiala 1/1 1) ILIESCU MIHAIL	A1, A1.1, A1.2

C. Partea III. SARCINI .

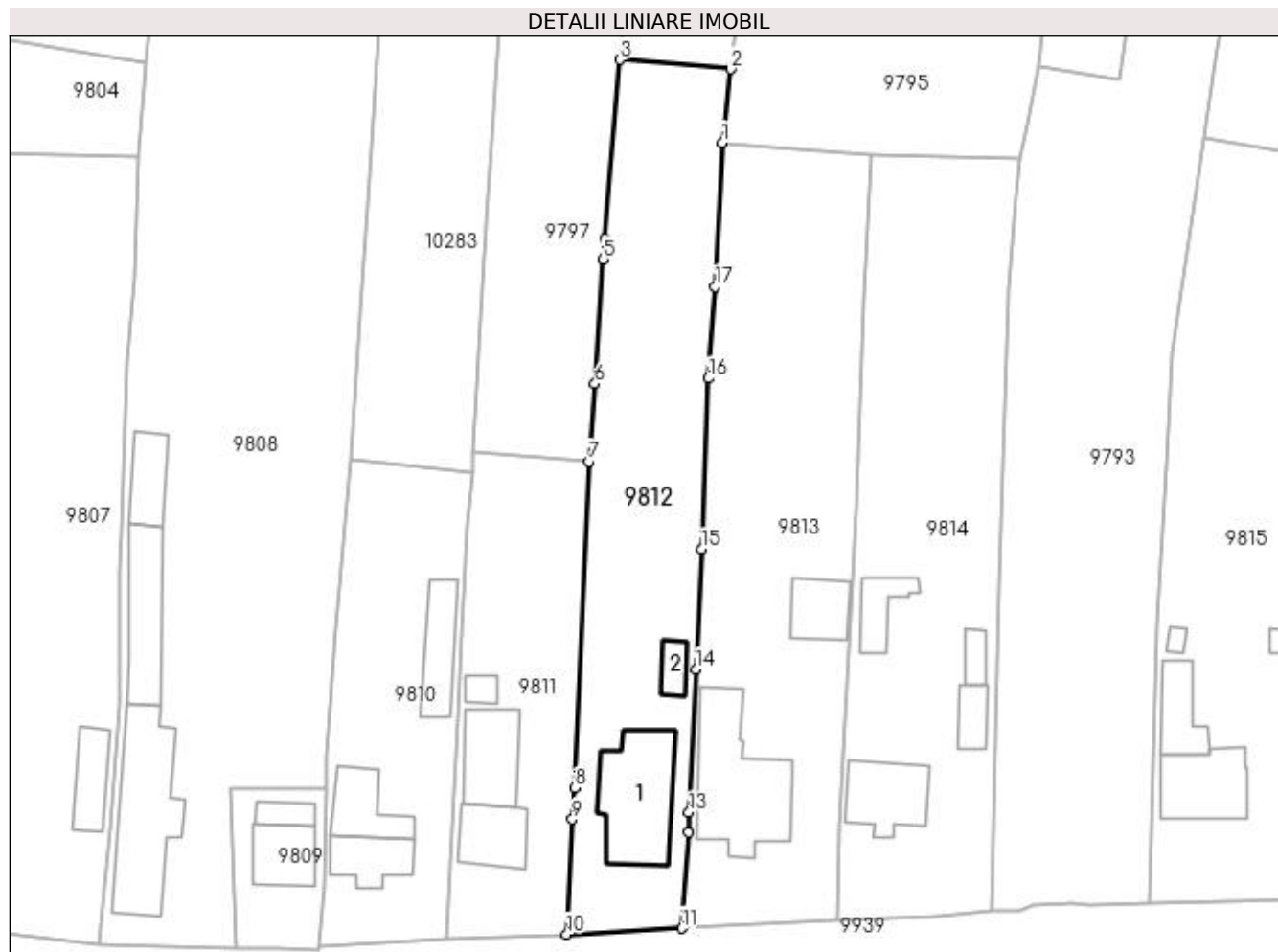
Inscrieri privind dezmembramintele dreptului de proprietate, drepturi reale de garanție și sarcini	Referințe
NU SUNT	

Anexa Nr. 1 La Partea I

Teren

Nr cadastral	Suprafața (mp)*	Observații / Referințe
	Din acte: 1.617 Masurata: 1.676	

* Suprafața este determinată în planul de proiecție Stereo 70.



Date referitoare la teren

Crt	Categorie folosință	Intra vilan	Suprafața (mp)	Tarla	Parcelă	Nr. topo	Observații / Referințe
1	curți constructii	DA	682	12	257	-	
2	arabil	DA	994	12	257/1	-	

Date referitoare la construcții

Crt	Număr	Destinație construcție	Supraf. (mp)	Situație juridică	Observații / Referințe
A1.1		construcții anexa	151	Cu acte	Nr. niveluri:1; S. construita la sol:151 mp; CONSTRUITA DIN CARAMIDA, ACOPERITA CU TABLA
A1.2		construcții de locuințe	22	Cu acte	Nr. niveluri:1; S. construita la sol:22 mp; ANEXA

Lungime Segmente

1) Valorile lungimilor segmentelor sunt obținute din proiecție în plan.

Punct început	X / Y	Punct sfârșit	X / Y	Lungime segment (** (m)
1	427.807,009 295.514,782	2	427.808,079 295.524,325	9.603

Punct început	X / Y	Punct sfârșit	X / Y	Lungime segment (** (m)
2	427.808,079 295.524,325	3	427.793,679 295.525,563	14.453
3	427.793,679 295.525,563	4	427.791,694 295.502,268	23.379
4	427.791,694 295.502,268	5	427.791,53 295.499,612	2.661
5	427.791,53 295.499,612	6	427.790,436 295.483,439	16.21
6	427.790,436 295.483,439	7	427.789,636 295.473,357	10.114
7	427.789,636 295.473,357	8	427.787,792 295.430,896	42.501
8	427.787,792 295.430,896	9	427.787,507 295.426,84	4.066
9	427.787,507 295.426,84	10	427.786,759 295.411,883	14.976
10	427.786,759 295.411,883	11	427.801,712 295.412,658	14.973
11	427.801,712 295.412,658	12	427.802,551 295.425,119	12.489
12	427.802,551 295.425,119	13	427.802,643 295.427,715	2.598
13	427.802,643 295.427,715	14	427.803,54 295.446,307	18.614
14	427.803,54 295.446,307	15	427.804,306 295.461,938	15.65
15	427.804,306 295.461,938	16	427.805,185 295.484,135	22.214
16	427.805,185 295.484,135	17	427.806,065 295.496,08	11.977
17	427.806,065 295.496,08	1	427.807,009 295.514,782	18.726

** Lungimile segmentelor sunt determinate în planul de proiecție Stereo 70 și sunt rotunjite la 1 milimetru.

*** Distanța dintre puncte este formată din segmente cumulate ce sunt mai mici decât valoarea 1 milimetru.

**DATE DESPRE IMOBILUL NR. 9813**

Oficiul de Cadastru și Publicitate Imobiliară DOLJ
Biroul de Cadastru și Publicitate Imobiliară Craiova

A. Partea I. Descrierea imobilului

TEREN Intravilan

Adresa: Loc. Zanoaga, Nr. 693, Jud. Dolj, T12, P256, 256/1 256/2

Nr. Crt	Nr cadastral Nr. topografic	Suprafața* (mp)	Observații / Referințe
A1		Din acte: 1.900 Masurata: 1.988	Sector cadastral:22 Teren imprejmuit;

Construcții

Crt	Nr cadastral Nr. topografic	Adresa	Observații / Referințe
A1.1		Loc. Zanoaga, Jud. Dolj	Nr. niveluri:1; S. construita la sol:187 mp; LOCUINTA
A1.2		Loc. Zanoaga, Jud. Dolj	Nr. niveluri:1; S. construita la sol:57 mp; ANEXA

B. Partea II. Proprietari și acte

Inscrieri privitoare la dreptul de proprietate și alte drepturi reale		Referințe
/		
Act Administrativ nr. TDP 1499-44813, din 13/01/1998 emis de CONSILIUL JUDETEAN DOLJ;		
B1	Intabulare, drept de PROPRIETATE, dobandit prin Reconstituire, cota actuala 1/1, cota initiala 1/1 1) ILIESCU ECATERINA, LIPSĂ CNP	A1
Act Normativ nr. LEGEA 7, din 13/03/1996 emis de GUVERNUL ROMANIEI;		
B2	Intabulare, drept de PROPRIETATE, dobandit prin Lege, cota actuala 1/1, cota initiala 1/1 1) ILIESCU ECATERINA, LIPSĂ CNP	A1.1, A1.2

C. Partea III. SARCINI .

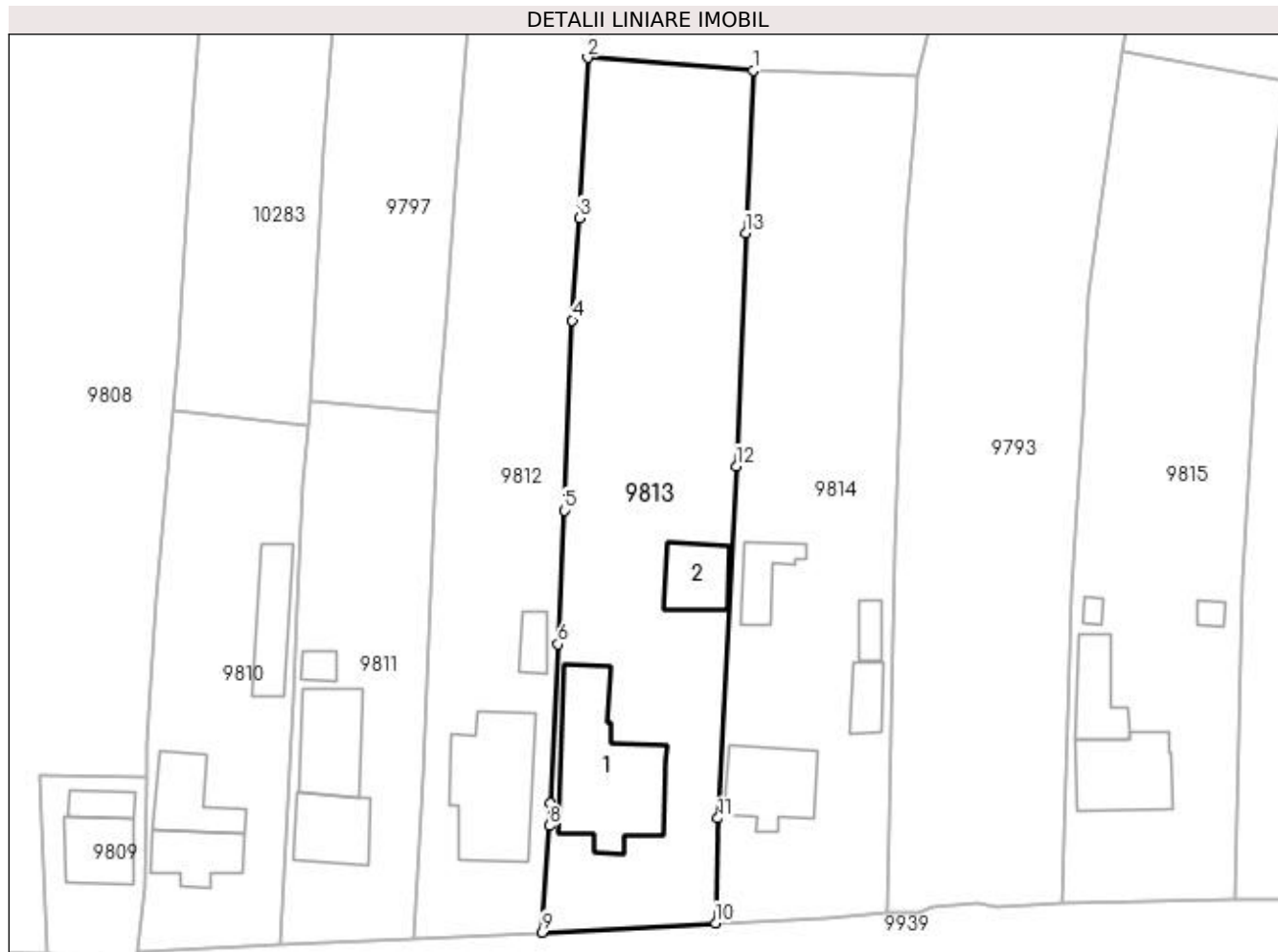
Inscrieri privind dezmembramintele dreptului de proprietate, drepturi reale de garanție și sarcini	Referințe
NU SUNT	

Anexa Nr. 1 La Partea I

Teren

Nr cadastral	Suprafața (mp)*	Observații / Referințe
	Din acte: 1.900 Masurata: 1.988	

* Suprafața este determinată în planul de proiecție Stereo 70.



Date referitoare la teren

Crt	Categorie folosință	Intravilan	Suprafața (mp)	Tarla	Parcelă	Nr. topo	Observații / Referințe
1	curți constructii	DA	700	12	256	-	
2	arabil	DA	1.288	12	256/1 256/2	-	

Date referitoare la construcții

Crt	Număr	Destinație construcție	Supraf. (mp)	Situație juridică	Observații / Referințe
A1.1		construcții de locuințe	187	Cu acte	Nr. niveluri:1; S. construita la sol:187 mp; LOCUINTA
A1.2		construcții anexa	57	Cu acte	Nr. niveluri:1; S. construita la sol:57 mp; ANEXA

Lungime Segmente

1) Valorile lungimilor segmentelor sunt obținute din proiecție în plan.

Punct început	X / Y	Punct sfârșit	X / Y	Lungime segment (** (m)
1	427.826,303 295.513,276	2	427.807,009 295.514,782	19.353
2	427.807,009 295.514,782	3	427.806,065 295.496,08	18.726

Punct început	X / Y	Punct sfârșit	X / Y	Lungime segment (** (m)
3	427.806,065 295.496,08	4	427.805,185 295.484,135	11.977
4	427.805,185 295.484,135	5	427.804,306 295.461,938	22.214
5	427.804,306 295.461,938	6	427.803,54 295.446,307	15.65
6	427.803,54 295.446,307	7	427.802,643 295.427,715	18.614
7	427.802,643 295.427,715	8	427.802,551 295.425,119	2.598
8	427.802,551 295.425,119	9	427.801,712 295.412,658	12.489
9	427.801,712 295.412,658	10	427.821,936 295.413,73	20.253
10	427.821,936 295.413,73	11	427.822,22 295.425,981	12.254
11	427.822,22 295.425,981	12	427.824,35 295.467,082	41.157
12	427.824,35 295.467,082	13	427.825,466 295.494,307	27.248
13	427.825,466 295.494,307	1	427.826,303 295.513,276	18.987

** Lungimile segmentelor sunt determinate în planul de proiecție Stereo 70 și sunt rotunjite la 1 milimetru.

*** Distanța dintre puncte este formată din segmente cumulate ce sunt mai mici decât valoarea 1 milimetru.

**DATE DESPRE IMOBILUL NR. 9814**

Oficiul de Cadastru și Publicitate Imobiliară DOLJ
Biroul de Cadastru și Publicitate Imobiliară Craiova

A. Partea I. Descrierea imobilului

TEREN Intravilan

Adresa: Loc. Zanoaga, Nr. 692, Jud. Dolj, T12, P255, 255/1 255/2

Nr. Crt	Nr cadastral Nr. topografic	Suprafața* (mp)	Observații / Referințe
A1		Din acte: 1.700 Masurata: 1.900	Sector cadastral:22 Teren imprejmuit;

Construcții

Crt	Nr cadastral Nr. topografic	Adresa	Observații / Referințe
A1.1		Loc. Zanoaga, Jud. Dolj	Nr. niveluri:1; S. construita la sol:89 mp; CONSTRUITA DIN CARAMIDA, ACOPERITA CU TABLA
A1.2		Loc. Zanoaga, Jud. Dolj	Nr. niveluri:1; S. construita la sol:30 mp; ANEXA
A1.3		Loc. Zanoaga, Jud. Dolj	Nr. niveluri:1; S. construita la sol:19 mp; ANEXA
A1.4		Loc. Zanoaga, Jud. Dolj	Nr. niveluri:1; S. construita la sol:43 mp; ANEXA

B. Partea II. Proprietari și acte

Inscrieri privitoare la dreptul de proprietate și alte drepturi reale		Referințe
/		
Act Administrativ nr. TDP 1499-44813, din 13/01/1998 emis de CONSILIUL JUDETEAN DOLJ;		
B1	Intabulare, drept de PROPRIETATE, dobandit prin Reconstituire, cota actuala 1/1, cota initiala 1/1 1) ILIESCU ECATERINA, LIPSĂ CNP	A1
Act Normativ nr. LEGEA 7, din 13/03/1996 emis de GUVERNUL ROMANIEI;		
B2	Intabulare, drept de PROPRIETATE, dobandit prin Lege, cota actuala 1/1, cota initiala 1/1 1) ILIESCU ECATERINA, LIPSĂ CNP	A1.1, A1.2, A1.3, A1.4

C. Partea III. SARCINI .

Inscrieri privind dezmembramintele dreptului de proprietate, drepturi reale de garanție și sarcini	Referințe
NU SUNT	

Anexa Nr. 1 La Partea I

Teren

Nr cadastral	Suprafața (mp)*	Observații / Referințe
	Din acte: 1.700 Masurata: 1.900	

* Suprafața este determinată în planul de proiecție Stereo 70.



Date referitoare la teren

Crt	Categorie folosință	Intra vilan	Suprafața (mp)	Tarla	Parcelă	Nr. topo	Observații / Referințe
1	curți constructii	DA	800	12	255	-	
2	arabil	DA	1.100	12	255/1 255/2	-	

Date referitoare la construcții

Crt	Număr	Destinație construcție	Supraf. (mp)	Situație juridică	Observații / Referințe
A1.1		construcții de locuințe	89	Cu acte	Nr. niveluri:1; S. construita la sol:89 mp; CONSTRUITA DIN CARAMIDA, ACOPERITA CU TABLA
A1.2		construcții anexa	30	Cu acte	Nr. niveluri:1; S. construita la sol:30 mp; ANEXA
A1.3		construcții anexa	19	Cu acte	Nr. niveluri:1; S. construita la sol:19 mp; ANEXA
A1.4		construcții anexa	43	Cu acte	Nr. niveluri:1; S. construita la sol:43 mp; ANEXA

Lungime Segmente

1) Valorile lungimilor segmentelor sunt obținute din proiecție în plan.

Punct început	X / Y	Punct sfârșit	X / Y	Lungime segment (** (m))

Punct început	X / Y	Punct sfârşit	X / Y	Lungime segment (** (m)
1	427.842,936 295.457,326	2	427.844,221 295.495,634	38.33
2	427.844,221 295.495,634	3	427.845,18 295.507,83	12.234
3	427.845,18 295.507,83	4	427.845,614 295.512,62	4.81
4	427.845,614 295.512,62	5	427.826,303 295.513,276	19.322
5	427.826,303 295.513,276	6	427.825,466 295.494,307	18.987
6	427.825,466 295.494,307	7	427.824,35 295.467,082	27.248
7	427.824,35 295.467,082	8	427.822,22 295.425,981	41.157
8	427.822,22 295.425,981	9	427.821,936 295.413,73	12.254
9	427.821,936 295.413,73	10	427.834,974 295.414,297	13.05
10	427.834,974 295.414,297	11	427.841,977 295.414,873	7.027
11	427.841,977 295.414,873	1	427.842,936 295.457,326	42.464

** Lungimile segmentelor sunt determinate în planul de proiecție Stereo 70 și sunt rotunjite la 1 milimetru.

*** Distanța dintre puncte este formată din segmente cumulate ce sunt mai mici decât valoarea 1 milimetru.

**DATE DESPRE IMOBILUL NR. 9815**

Oficiul de Cadastru și Publicitate Imobiliară DOLJ
Biroul de Cadastru și Publicitate Imobiliară Craiova

A. Partea I. Descrierea imobilului

TEREN Intravilan

Adresa: Loc. Zanoaga, Nr. 691, Jud. Dolj, T12, P253, 253/1, 253/2

Nr. Crt	Nr cadastral Nr. topografic	Suprafața* (mp)	Observații / Referințe
A1		Din acte: 2.000 Masurata: 1.939	Sector cadastral:22 Teren imprejmuit;

Construcții

Crt	Nr cadastral Nr. topografic	Adresa	Observații / Referințe
A1.1		Loc. Zanoaga, Jud. Dolj	Nr. niveluri:1; S. construita la sol:96 mp; CONSTRUITA DIN CARAMIDA, ACOPERITA CU TABLA
A1.2		Loc. Zanoaga, Jud. Dolj	Nr. niveluri:1; S. construita la sol:57 mp; ANEXA
A1.3		Loc. Zanoaga, Jud. Dolj	Nr. niveluri:1; S. construita la sol:10 mp; ANEXA
A1.4		Loc. Zanoaga, Jud. Dolj	Nr. niveluri:1; S. construita la sol:7 mp; ANEXA

B. Partea II. Proprietari și acte

Inscrieri privitoare la dreptul de proprietate și alte drepturi reale		Referințe
/		
Act Notarial nr. CM 47, din 29/10/2019 emis de BNP GHIGIU IRINA-NICOLETA;		
B1	Intabulare, drept de PROPRIETATE, dobandit prin Succesiune, cota actuala 3/8, cota initiala 3/8 1) NECSUTU DANIEL	A1, A1.1, A1.2
B2	Intabulare, drept de PROPRIETATE, dobandit prin Succesiune, cota actuala 3/8, cota initiala 3/8 1) NECSUTU FLORINEL	A1, A1.1, A1.2
B3	Intabulare, drept de PROPRIETATE, dobandit prin Succesiune, cota actuala 2/8, cota initiala 2/8 1) NECSUTU IOANA	A1, A1.1, A1.2
Act Normativ nr. LEGEA 7, din 13/03/1996 emis de GUVERNUL ROMANIEI;		
B4	Intabulare, drept de PROPRIETATE, dobandit prin Lege, cota actuala 1/1, cota initiala 1/1 1) NECSUTU DANIEL 2) NECSUTU FLORINEL 3) NECSUTU IOANA	A1.3, A1.4

C. Partea III. SARCINI .

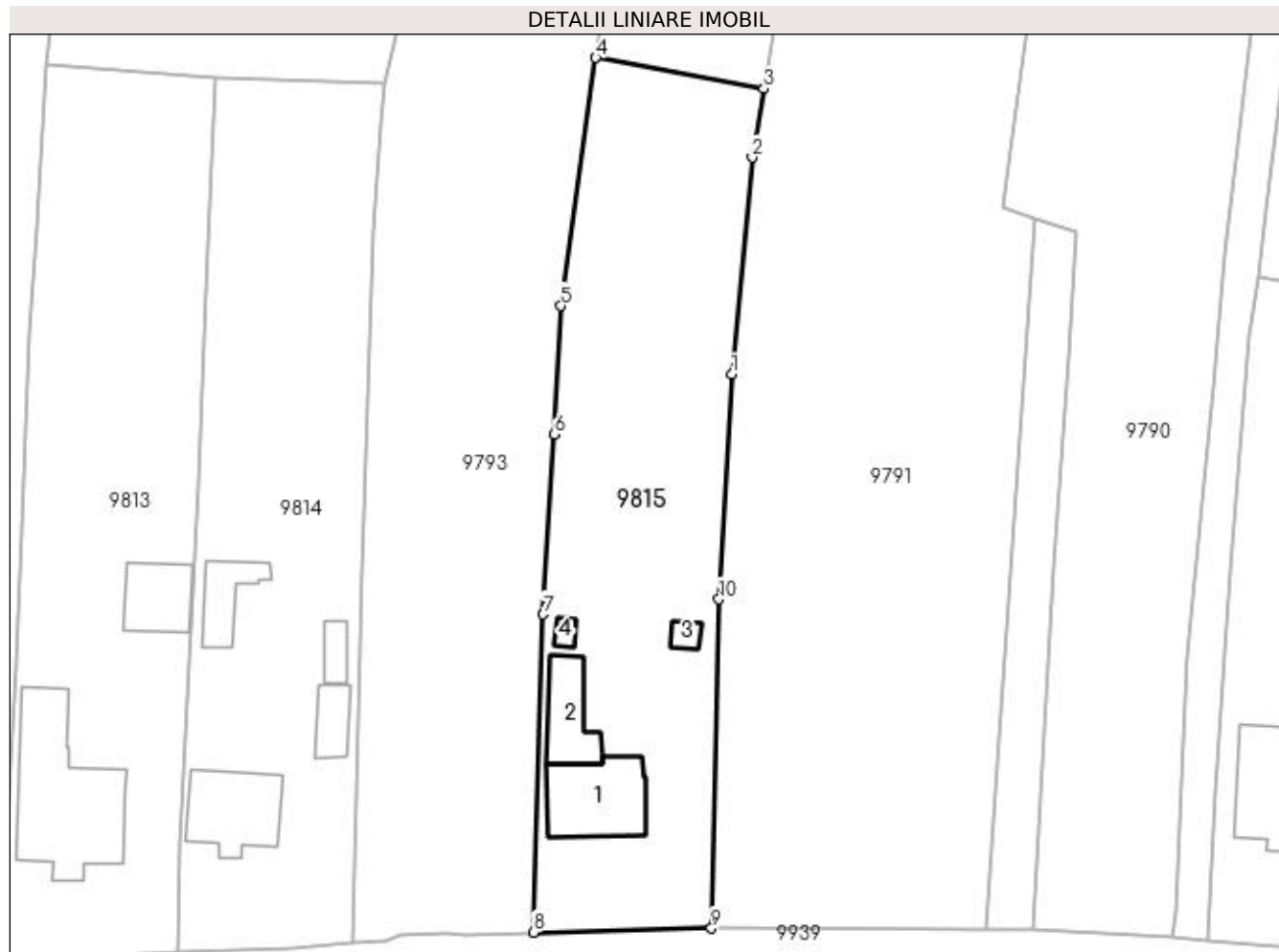
Inscrieri privind dezmembramintele dreptului de proprietate, drepturi reale de garanție și sarcini	Referințe
NU SUNT	

Anexa Nr. 1 La Partea I

Teren

Nr cadastral	Suprafața (mp)*	Observații / Referințe
	Din acte: 2.000 Masurata: 1.939	

* Suprafața este determinată în planul de proiecție Stereo 70.



Date referitoare la teren

Crt	Categorie folosință	Intra vilan	Suprafața (mp)	Tarla	Parcelă	Nr. topo	Observații / Referințe
1	curți construcții	DA	1.181	12	253	-	
2	vie	DA	570	12	253/1	-	
3	arabil	DA	188	12	253/2	-	

Date referitoare la construcții

Crt	Număr	Destinație construcție	Supraf. (mp)	Situație juridică	Observații / Referințe
A1.1		construcții de locuințe	96	Cu acte	Nr. niveluri:1; S. construită la sol:96 mp; CONSTRUITA DIN CARAMIDA, ACOPERITA CU TABLA
A1.2		construcții anexa	57	Cu acte	Nr. niveluri:1; S. construită la sol:57 mp; ANEXA
A1.3		construcții anexa	10	Cu acte	Nr. niveluri:1; S. construită la sol:10 mp; ANEXA
A1.4		construcții anexa	7	Cu acte	Nr. niveluri:1; S. construită la sol:7 mp; ANEXA

Lungime Segmente

1) Valorile lungimilor segmentelor sunt obținute din proiecție în plan.

Punct început	X / Y	Punct sfârșit	X / Y	Lungime segment (** (m)
1	427.885,008 295.479,495	2	427.887,326 295.504,16	24.774
2	427.887,326 295.504,16	3	427.888,659 295.511,974	7.927
3	427.888,659 295.511,974	4	427.869,533 295.515,5	19.448
4	427.869,533 295.515,5	5	427.865,587 295.487,267	28.507
5	427.865,587 295.487,267	6	427.864,818 295.472,672	14.615
6	427.864,818 295.472,672	7	427.863,57 295.452,22	20.49
7	427.863,57 295.452,22	8	427.862,449 295.416,044	36.193
8	427.862,449 295.416,044	9	427.882,693 295.416,499	20.249
9	427.882,693 295.416,499	10	427.883,548 295.453,912	37.423
10	427.883,548 295.453,912	1	427.885,008 295.479,495	25.625

** Lungimile segmentelor sunt determinate în planul de proiecție Stereo 70 și sunt rotunjite la 1 milimetru.

*** Distanța dintre puncte este formată din segmente cumulate ce sunt mai mici decât valoarea 1 milimetru.

**DATE DESPRE IMOBILUL NR. 9939**

Oficiul de Cadastru și Publicitate Imobiliară DOLJ
Biroul de Cadastru și Publicitate Imobiliară Craiova

A. Partea I. Descrierea imobilului

TEREN Intravilan

Adresa: Loc. Zanoaga, Jud. Dolj, DS 386

Nr. Crt	Nr cadastral Nr. topografic	Suprafața* (mp)	Observații / Referințe
A1		Din acte: 6.976 Masurata: 7.563	Sector cadastral:22 Teren neimprejmut;

B. Partea II. Proprietari și acte

Inscrieri privitoare la dreptul de proprietate și alte drepturi reale		Referințe
/		
Act Normativ nr. HG 965, din 05/09/2002 emis de GUVERNUL ROMANIEI (ANEXA NR. 57/2002);		
B1	Intabulare, drept de PROPRIETATE, dobandit prin Lege, cota actuala 1/1, cota initiala 1/1 1) COMUNA LEU - DOMENIUL PUBLIC, CIF:4553631	A1

C. Partea III. SARCINI .

Inscrieri privind dezmembramintele dreptului de proprietate, drepturi reale de garanție și sarcini	Referințe
NU SUNT	

Anexa Nr. 1 La Partea I

Teren

Nr cadastral	Suprafața (mp)*	Observații / Referințe
	Din acte: 6.976 Masurata: 7.563	

* Suprafața este determinată în planul de proiecție Stereo 70.

DETALII LINIARE IMOBIL



Date referitoare la teren

Crt	Categorie folosință	Intra vilan	Suprafața (mp)	Tarla	Parcelă	Nr. topo	Observații / Referințe
1	drum	DA	7.563	-	DS 386	-	

Lungime Segmente

1) Valorile lungimilor segmentelor sunt obținute din proiecție în plan.

Punct început	X / Y	Punct sfârșit	X / Y	Lungime segment	Punct început	X / Y	Punct sfârșit	X / Y	Lungime segment	Punct început	X / Y	Punct sfârșit	X / Y	Lungime segment
1	427.998,33 295.398,731	2	428.017,008 295.398,687	18.678	2	428.017,008 295.398,687	3	428.051,99 295.398,888	34.983	3	428.051,99 295.398,888	4	428.085,353 295.394,834	33.608
4	428.085,353 295.394,834	5	428.104,303 295.394,005	18.968	5	428.104,303 295.394,005	6	428.106,326 295.394,545	2.094	6	428.106,326 295.394,545	7	428.139,714 295.402,11	34.234
7	428.139,714 295.402,11	8	428.167,858 295.408,915	28.955	8	428.167,858 295.408,915	9	428.195,449 295.417,424	28.873	9	428.195,449 295.417,424	10	428.202,027 295.419,691	6.958
10	428.202,027 295.419,691	11	428.212,38 295.419,279	10.361	11	428.212,38 295.419,279	12	428.192,318 295.430,503	22.988	12	428.192,318 295.430,503	13	428.190,341 295.429,759	2.112
13	428.190,341 295.429,759	14	428.170,291 295.422,214	21.423	14	428.170,291 295.422,214	15	428.162,788 295.420,332	7.735	15	428.162,788 295.420,332	16	428.140,532 295.415,448	22.786

Punct început	X / Y	Punct sfârșit	X / Y	Lungime segment	Punct început	X / Y	Punct sfârșit	X / Y	Lungime segment	Punct început	X / Y	Punct sfârșit	X / Y	Lungime segment
16	428.140,532 295.415,448	17	428.104,309 295.409,316	36.738	17	428.104,309 295.409,316	18	428.087,329 295.409,583	16.982	18	428.087,329 295.409,583	19	428.053,412 295.410,869	33.941
19	428.053,412 295.410,869	20	428.027,26 295.412,294	26.191	20	428.027,26 295.412,294	21	428.023,556 295.412,458	3.708	21	428.023,556 295.412,458	22	428.014,82 295.412,117	8.743
22	428.014,82 295.412,117	23	428.008,624 295.411,484	6.228	23	428.008,624 295.411,484	24	427.998,978 295.411,115	9.653	24	427.998,978 295.411,115	25	427.994,987 295.411,652	4.027
25	427.994,987 295.411,652	26	427.981,008 295.412,455	14.002	26	427.981,008 295.412,455	27	427.959,762 295.412,902	21.251	27	427.959,762 295.412,902	28	427.959,73 295.413,291	0.39
28	427.959,73 295.413,291	29	427.939,15 295.415,098	20.659	29	427.939,15 295.415,098	30	427.935,014 295.415,547	4.16	30	427.935,014 295.415,547	31	427.919,178 295.416,333	15.855
31	427.919,178 295.416,333	32	427.913,906 295.416,357	5.272	32	427.913,906 295.416,357	33	427.882,693 295.416,499	31.213	33	427.882,693 295.416,499	34	427.862,449 295.416,044	20.249
34	427.862,449 295.416,044	35	427.854,681 295.415,7	7.776	35	427.854,681 295.415,7	36	427.852,532 295.416,055	2.178	36	427.852,532 295.416,055	37	427.847,277 295.415,719	5.266
37	427.847,277 295.415,719	38	427.845,776 295.415,059	1.64	38	427.845,776 295.415,059	39	427.841,977 295.414,873	3.804	39	427.841,977 295.414,873	40	427.834,974 295.414,297	7.027
40	427.834,974 295.414,297	41	427.821,936 295.413,73	13.05	41	427.821,936 295.413,73	42	427.801,712 295.412,658	20.253	42	427.801,712 295.412,658	43	427.786,759 295.411,883	14.973
43	427.786,759 295.411,883	44	427.771,188 295.411,197	15.586	44	427.771,188 295.411,197	45	427.754,469 295.410,432	16.736	45	427.754,469 295.410,432	46	427.754,443 295.409,725	0.707
46	427.754,443 295.409,725	47	427.749,27 295.410,0	5.18	47	427.749,27 295.410,0	48	427.743,821 295.410,153	5.451	48	427.743,821 295.410,153	49	427.725,831 295.410,607	17.996
49	427.725,831 295.410,607	50	427.713,398 295.412,043	12.516	50	427.713,398 295.412,043	51	427.687,318 295.415,771	26.345	51	427.687,318 295.415,771	52	427.648,7 295.420,918	38.959
52	427.648,7 295.420,918	53	427.647,433 295.422,697	2.184	53	427.647,433 295.422,697	54	427.643,169 295.408,787	14.549	54	427.643,169 295.408,787	55	427.651,439 295.407,61	8.353
55	427.651,439 295.407,61	56	427.672,495 295.404,873	21.233	56	427.672,495 295.404,873	57	427.676,564 295.404,073	4.147	57	427.676,564 295.404,073	58	427.680,447 295.403,451	3.933
58	427.680,447 295.403,451	59	427.695,523 295.401,257	15.235	59	427.695,523 295.401,257	60	427.710,702 295.399,049	15.338	60	427.710,702 295.399,049	61	427.725,864 295.396,611	15.357
61	427.725,864 295.396,611	62	427.725,254 295.386,522	10.107	62	427.725,254 295.386,522	63	427.734,284 295.386,028	9.044	63	427.734,284 295.386,028	64	427.734,891 295.396,289	10.279
64	427.734,891 295.396,289	65	427.753,549 295.396,765	18.664	65	427.753,549 295.396,765	66	427.786,324 295.398,08	32.801	66	427.786,324 295.398,08	67	427.792,818 295.398,618	6.516
67	427.792,818 295.398,618	68	427.793,882 295.398,706	1.068	68	427.793,882 295.398,706	69	427.801,065 295.399,101	7.194	69	427.801,065 295.399,101	70	427.820,007 295.400,62	19.003
70	427.820,007 295.400,62	71	427.850,293 295.401,921	30.314	71	427.850,293 295.401,921	72	427.866,139 295.402,495	15.856	72	427.866,139 295.402,495	73	427.866,379 295.403,109	0.659
73	427.866,379 295.403,109	74	427.882,735 295.403,589	16.363	74	427.882,735 295.403,589	75	427.900,274 295.403,708	17.539	75	427.900,274 295.403,708	76	427.905,814 295.403,297	5.555
76	427.905,814 295.403,297	77	427.907,393 295.402,205	1.92	77	427.907,393 295.402,205	78	427.912,4 295.401,707	5.031	78	427.912,4 295.401,707	79	427.921,601 295.401,35	9.208
79	427.921,601 295.401,35	80	427.958,973 295.400,609	37.379	80	427.958,973 295.400,609	81	427.972,459 295.399,983	13.501	81	427.972,459 295.399,983	82	427.979,586 295.399,75	7.131
82	427.979,586 295.399,75	1	427.998,33 295.398,731	18.772										

** Lungimile segmentelor sunt determinate în planul de proiecție Stereo 70 și sunt rotunjite la 1 milimetru.

*** Distanța dintre puncte este formată din segmente cumulate ce sunt mai mici decât valoarea 1 milimetru.



DATE DESPRE IMOBILUL NR. 9940

Oficiul de Cadastru și Publicitate Imobiliară DOLJ
Biroul de Cadastru și Publicitate Imobiliară Craiova

A. Partea I. Descrierea imobilului

TEREN Intravilan

Adresa: Loc. Zanoaga, Nr. 669, Jud. Dolj, T18, P414,414/1 414/2

Nr. Crt	Nr cadastral Nr. topografic	Suprafața* (mp)	Observații / Referințe
A1	32555	Din acte: 1.828 Masurata: 1.909	Sector cadastral:22 Teren neimprejmuț;

Construcții

Crt	Nr cadastral Nr. topografic	Adresa	Observații / Referințe
A1.1		Loc. Zanoaga, Nr. 669, Jud. Dolj, T 18 P 414,414/1,414/2	Nr. niveluri:1; S. construita la sol:62 mp; LOCUINTA CU O CAMERA, 2 HOLURI, CAMERA CENTRALEI, TERASA CONSTRUITA DIN CARAMIDA, ACOPERITA CU TIGLA
A1.2		Loc. Zanoaga, Nr. 669, Jud. Dolj, T 18 P 414,414/1,414/2	Nr. niveluri:1; S. construita la sol:142 mp; C2(FOST C3)-LOCUINTA CU 3 CAMERE, BUCATARIE, BAIE, CAMARA CONSTRUITA DIN CARAMIDA ACOPERITA CU TABLA IN ANUL 2004

B. Partea II. Proprietari și acte

Inscrieri privitoare la dreptul de proprietate și alte drepturi reale	Referințe
123195 / 22/09/2016	
Act Notarial nr. 2510/2001, din 01/01/2001 emis de BNP RADIAN MITRU;	
B1	Intabulare, drept de PROPRIETATE, dobandit prin Conventie, cota actuala 1828/1909, cota initiala 1828/1909 1) HORDILA DINU MARIA, LIPSĂ CNP 2) HORDILA DINU CONSTANTIN, LIPSĂ CNP <i>OBSERVATII: POZITIE TRANSCRISA DIN CF 32105/LEU, INSCRISA PRIN INCHEIEREA NR. 14583 DIN 28/12/2001; (PROVENITA DIN CONVERSIA CF 78)</i>
Act Administrativ nr. AUTORIZATIE DE CONSTRUIRE NR. 15, din 17/07/2015 emis de PRIMARIA LEU (PROCES VERBAL DE RECEPTIE NR. 4/29-07-2015 EMIS DE PRIMARIA LEU; AUTORIZATIE DE CONSTRUCTIE NR. 20/04-06-2004 EMIS DE PRIMARIA LEU; PROCES VERBAL DE RECEPTIE NR. 2/02-11-2010 EMIS DE PRIMARIA LEU.);	
B2	Intabulare, drept de PROPRIETATE, dobandit prin Construire, cota actuala 1/1, cota initiala 1/1 1) HORDILA DINU CONSTANTIN 2) HORDILA DINU MARIA <i>OBSERVATII: POZITIE TRANSCRISA DIN CF 32105/LEU, INSCRISA PRIN INCHEIEREA NR. 106322 DIN 04/09/2015;</i>
Act Notarial nr. 2510/2001, din 01/01/2001 emis de BNP RADIAN MITRU;	
B3	Intabulare, drept de PROPRIETATE, dobandit prin Conventie, cota actuala 1/1, cota initiala 1/1 1) HORDILA DINU CONSTANTIN, LIPSĂ CNP 2) HORDILA DINU MARIA, LIPSĂ CNP <i>OBSERVATII: POZITIE TRANSCRISA DIN CF 32105/LEU, INSCRISA PRIN INCHEIEREA NR. 14583 DIN 28/12/2001; (PROVENITA DIN CONVERSIA CF 78)</i>
/	
Act Normativ nr. LEGEA 7, din 13/03/1996 emis de GUVERNUL ROMANIEI;	
B4	Inscrierea posesiei, drept de PROPRIETATE, dobandit prin Constituire, cota actuala 81/1909, cota initiala 81/1909 1) HORDILA DINU CONSTANTIN, LIPSĂ CNP 2) HORDILA DINU MARIA, LIPSĂ CNP

C. Partea III. SARCINI .

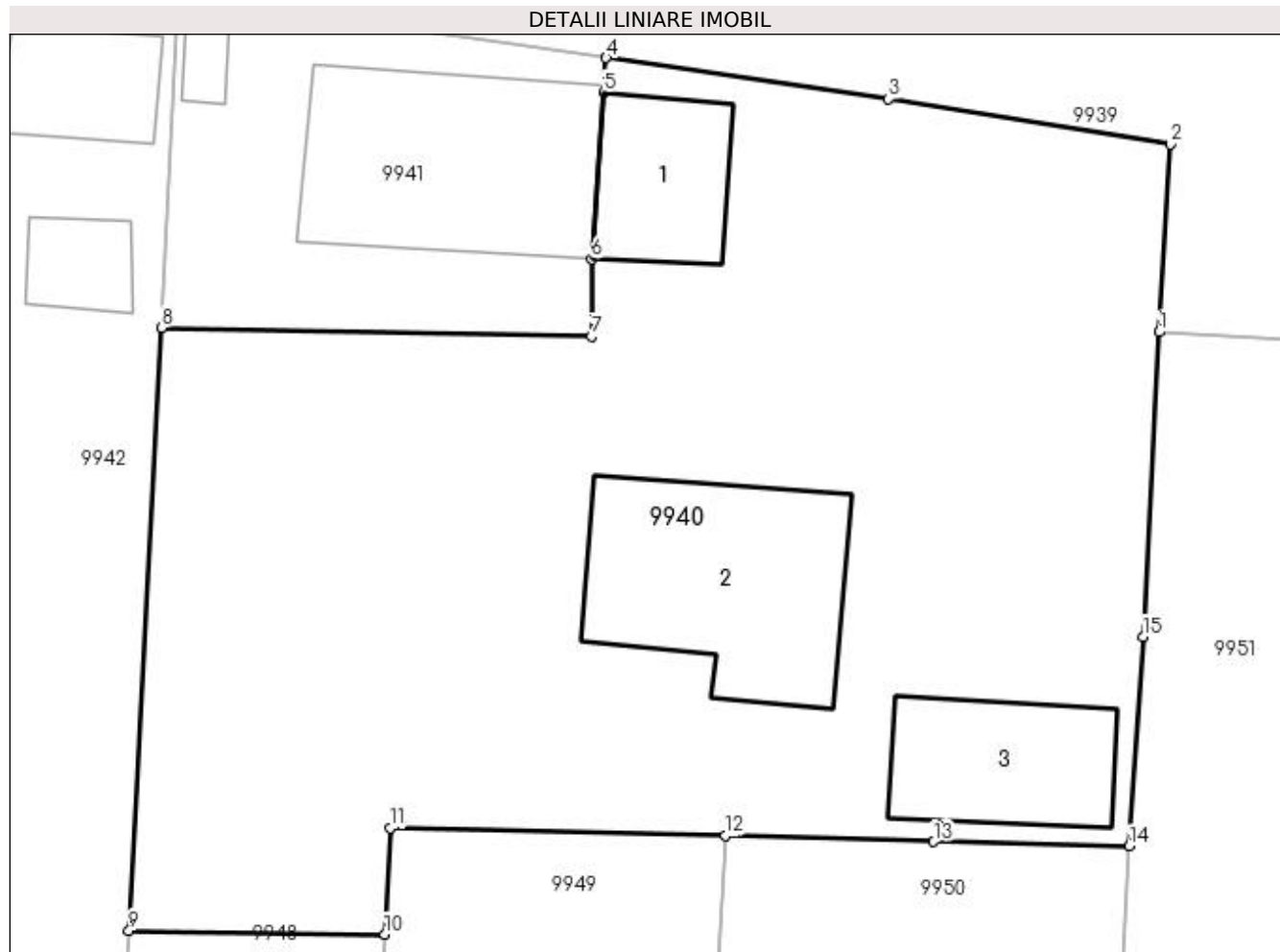
Inscrieri privind dezmembramentele dreptului de proprietate, drepturi reale de garanție și sarcini	Referințe
NU SUNT	

Anexa Nr. 1 La Partea I

Teren

Nr cadastral	Suprafața (mp)*	Observații / Referințe
32555	Din acte: 1.828 Masurata: 1.909	

* Suprafața este determinată în planul de proiecție Stereo 70.



Date referitoare la teren

Crt	Categorie folosință	Intra vilan	Suprafața (mp)	Tarla	Parcelă	Nr. topo	Observații / Referințe
1	curți constructii	DA	500	18	414	-	
2	arabil	DA	1.409	18	414/1 414/2	-	

Date referitoare la construcții

Crt	Număr	Destinație construcție	Supraf. (mp)	Situație juridică	Observații / Referințe
A1.1		construcții de locuințe	62	Cu acte	Nr. niveluri:1; S. construita la sol:62 mp; LOCUINTA CU O CAMERA, 2 HOLURI, CAMERA CENTRALEI, TERASA CONSTRUITA DIN CARAMIDA, ACOPERITA CU TIGLA
A1.2		construcții de locuințe	142	Cu acte	Nr. niveluri:1; S. construita la sol:142 mp; C2 (FOST C3)-LOCUINTA CU 3 CAMERE, BUCATARIE, BAIE, CAMARA CONSTRUITA DIN CARAMIDA ACOPERITA CU TABLA IN ANUL 2004
A1.3		construcții anexa	78	Fara acte	Nr. niveluri:1; S. construita la sol:78 mp; C3 (FOST C4)-ANEXA GOSPODAREASCA-NU FACE OBIECTUL

Lungime Segmente

1) Valorile lungimilor segmentelor sunt obținute din proiecție în plan.

Punct început	X / Y	Punct sfârșit	X / Y	Lungime segment (** (m)
1	427.725,254 295.386,522	2	427.725,864 295.396,611	10.107
2	427.725,864 295.396,611	3	427.710,702 295.399,049	15.357
3	427.710,702 295.399,049	4	427.695,523 295.401,257	15.338
4	427.695,523 295.401,257	5	427.695,389 295.399,412	1.85
5	427.695,389 295.399,412	6	427.694,737 295.390,456	8.98
6	427.694,737 295.390,456	7	427.694,734 295.386,288	4.168
7	427.694,734 295.386,288	8	427.671,614 295.386,762	23.125
8	427.671,614 295.386,762	9	427.669,855 295.354,356	32.454
9	427.669,855 295.354,356	10	427.683,617 295.354,152	13.763
10	427.683,617 295.354,152	11	427.683,89 295.359,856	5.711
11	427.683,89 295.359,856	12	427.701,94 295.359,449	18.055
12	427.701,94 295.359,449	13	427.713,14 295.359,135	11.204
13	427.713,14 295.359,135	14	427.723,659 295.358,887	10.522
14	427.723,659 295.358,887	15	427.724,396 295.370,144	11.282
15	427.724,396 295.370,144	1	427.725,254 295.386,522	16.4

** Lungimile segmentelor sunt determinate în planul de proiecție Stereo 70 și sunt rotunjite la 1 milimetru.

*** Distanța dintre puncte este formată din segmente cumulate ce sunt mai mici decât valoarea 1 milimetru.

**DATE DESPRE IMOBILUL NR. 9941**

Oficiul de Cadastru și Publicitate Imobiliară DOLJ
Biroul de Cadastru și Publicitate Imobiliară Craiova

A. Partea I. Descrierea imobilului

TEREN Intravilan

Adresa: Loc. Zanoaga, Nr. 669, Jud. Dolj, T18, P414 414/1 414/2

Nr. Crt	Nr cadastral Nr. topografic	Suprafața* (mp)	Observații / Referințe
A1	32556	Din acte: 372 Masurata: 379	Sector cadastral:22 Teren imprejmuit;

Construcții

Crt	Nr cadastral Nr. topografic	Adresa	Observații / Referințe
A1.1		Loc. Zanoaga, Nr. 669, Jud. Dolj, T 18 P 414,414/1,414/2	Nr. niveluri:1; S. construita la sol:149 mp; CASA CU O INCAPERE CONSTRUITA DIN BCA ACOPERITA CU TABLA IN ANUL 2015
A1.2		Loc. Zanoaga, Jud. Dolj	Nr. niveluri:1; S. construita la sol:9 mp; ANEXA

B. Partea II. Proprietari și acte

Inscrieri privitoare la dreptul de proprietate și alte drepturi reale		Referințe
/		
Act Normativ nr. LEGEA 7, din 13/03/1996 emis de GUVERNUL ROMANIEI;		
B1	Intabulare, drept de PROPRIETATE, dobandit prin Lege, cota actuala 1/1, cota initiala 1/1 1) NITA GABRIEL LUCIAN 2) DINU MIHAI-DANIEL	A1.2
123217 / 22/09/2016		
Act Notarial nr. CONTRACT DE DONATIE 2951, din 30/07/2016 emis de DEFTA EMIL;		
B2	Intabulare, drept de PROPRIETATE, dobandit prin Conventie, cota actuala 1/2, cota initiala 1/2 1) NITA GABRIEL LUCIAN	A1, A1.1
B3	Intabulare, drept de PROPRIETATE, dobandit prin Conventie, cota actuala 1/2, cota initiala 1/2 1) DINU MIHAI-DANIEL	A1, A1.1

C. Partea III. SARCINI .

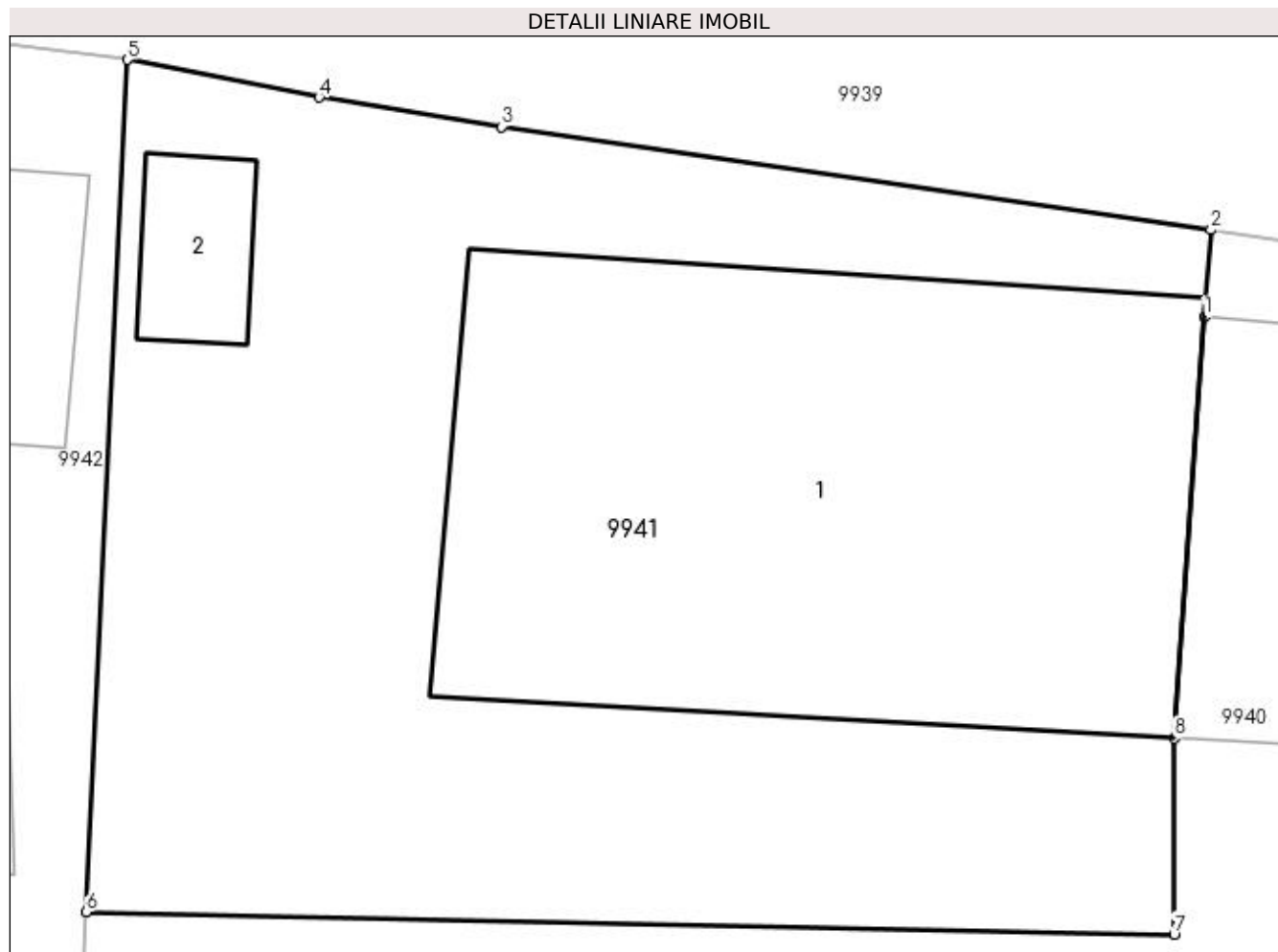
Inscrieri privind dezmembramintele dreptului de proprietate, drepturi reale de garanție și sarcini	Referințe
NU SUNT	

Anexa Nr. 1 La Partea I

Teren

Nr cadastral	Suprafața (mp)*	Observații / Referințe
32556	Din acte: 372 Masurata: 379	

* Suprafața este determinată în planul de proiecție Stereo 70.



Date referitoare la teren

Crt	Categorie folosință	Intra vilan	Suprafața (mp)	Tarla	Parcelă	Nr. topo	Observații / Referințe
1	curți constructii	DA	379	18	414 414/1 414/2	-	

Date referitoare la construcții

Crt	Număr	Destinație construcție	Supraf. (mp)	Situație juridică	Observații / Referințe
A1.1		construcții de locuințe	149	Cu acte	Nr. niveluri:1; S. construita la sol:149 mp; CASA CU O INCAPERE CONSTRUITA DIN BCA ACOPERITA CU TABLA IN ANUL 2015
A1.2		construcții anexa	9	Cu acte	Nr. niveluri:1; S. construita la sol:9 mp; ANEXA

Lungime Segmente

1) Valorile lungimilor segmentelor sunt obținute din proiecție în plan.

Punct început	X / Y	Punct sfârșit	X / Y	Lungime segment (** (m)
1	427.695,389 295.399,412	2	427.695,523 295.401,257	1.85
2	427.695,523 295.401,257	3	427.680,447 295.403,451	15.235

Punct început	X / Y	Punct sfârșit	X / Y	Lungime segment (** (m)
3	427.680,447 295.403,451	4	427.676,564 295.404,073	3.933
4	427.676,564 295.404,073	5	427.672,495 295.404,873	4.147
5	427.672,495 295.404,873	6	427.671,614 295.386,762	18.132
6	427.671,614 295.386,762	7	427.694,734 295.386,288	23.125
7	427.694,734 295.386,288	8	427.694,737 295.390,456	4.168
8	427.694,737 295.390,456	1	427.695,389 295.399,412	8.98

** Lungimile segmentelor sunt determinate în planul de proiecție Stereo 70 și sunt rotunjite la 1 milimetru.

*** Distanța dintre puncte este formată din segmente cumulate ce sunt mai mici decât valoarea 1 milimetru.



DATE DESPRE IMOBILUL NR. 9942

Oficiul de Cadastru și Publicitate Imobiliară DOLJ
Biroul de Cadastru și Publicitate Imobiliară Craiova

A. Partea I. Descrierea imobilului

TEREN Intravilan

Nr. CF vechi:412
Nr. cadastral vechi:475

Adresa: Loc. Zanoaga, Nr. 668, Jud. Dolj, T18, P413,413/1,413/2

Nr. Crt	Nr cadastral Nr. topografic	Suprafața* (mp)	Observații / Referințe
A1	32308	Din acte: 2.200 Masurata: 2.466	Sector cadastral:22 Teren neimprejmuit;

Construcții

Crt	Nr cadastral Nr. topografic	Adresa	Observații / Referințe
A1.1		Loc. Zanoaga, Jud. Dolj, T 18, P 413, P 413/1, P 413/2	Nr. niveluri:1; S. construita la sol:115 mp; LOCUINTA
A1.2		Loc. Zanoaga, Jud. Dolj	Nr. niveluri:1; S. construita la sol:48 mp; ANEXA
A1.3		Loc. Zanoaga, Jud. Dolj	Nr. niveluri:1; S. construita la sol:27 mp; ANEXA

B. Partea II. Proprietari și acte

Inscrieri privitoare la dreptul de proprietate și alte drepturi reale		Referințe
5611 / 27/01/2007		
Act Administrativ nr. 1437-44813, din 01/01/1997 emis de COMISIA JUDETEANA DOLJ (CM NR 30/2006 BNP POPA CARMEN MARILENA, AUTORIZATIE DE CONSTRUIRE NR 21/1999 PRIMARIA COM LEU);		
B1	Intabulare, drept de PROPRIETATE, dobandit prin Reconstituire, cota actuala 1100/2466, cota initiala 1100/2466 1) PLOSCA IOANA <i>OBSERVATII: (PROVENITA DIN CONVERSIA CF 412)</i>	A1
/		
Act Normativ nr. LEGEA 7, din 13/03/1996 emis de GUVERNUL ROMANIEI;		
B2	Intabulare, drept de PROPRIETATE, dobandit prin Lege, cota actuala 1/1, cota initiala 1/1 1) PLOSCA IOANA 2) SERBU MONICA 3) CALUIANU CONSTANTA FLORICA 4) CALUIANU BOGDAN COSTIN	A1.2, A1.3
5611 / 27/01/2007		
Act Administrativ nr. 1437-44813, din 01/01/1997 emis de COMISIA JUDETEANA DOLJ (CM NR 30/2006 BNP POPA CARMEN MARILENA, AUTORIZATIE DE CONSTRUIRE NR 21/1999 PRIMARIA COM LEU);		
B3	Intabulare, drept de PROPRIETATE, dobandit prin Construire, cota actuala 2/4, cota initiala 2/4 1) PLOSCA IOANA	A1.1
B4	Intabulare, drept de PROPRIETATE, dobandit prin Construire, cota actuala 1/4, cota initiala 1/4 1) CALUIANU CONSTANTA FLORICA	A1.1
B5	Intabulare, drept de PROPRIETATE, dobandit prin Succesiune, cota actuala 1100/2466, cota initiala 1100/2466 1) CALUIANU CONSTANTA FLORICA 2) CALUIANU BOGDAN COSTIN 3) SERBU MONICA <i>OBSERVATII: (PROVENITA DIN CONVERSIA CF 412)DEF CALUIANU VASILE</i>	A1
B6	Intabulare, drept de PROPRIETATE, dobandit prin Succesiune, cota actuala 1/4, cota initiala 1/4 1) CALUIANU CONSTANTA FLORICA 2) CALUIANU BOGDAN COSTIN 3) SERBU MONICA <i>OBSERVATII: DEF CALUIANU VASILE</i>	A1.1
/		
Act Normativ nr. LEGEA 7, din 13/03/1996 emis de GUVERNUL ROMANIEI;		
B7	Inscrierea posesiei, drept de PROPRIETATE, dobandit prin Constituire, cota actuala 266/2466, cota initiala 266/2466 1) PLOSCA IOANA	A1

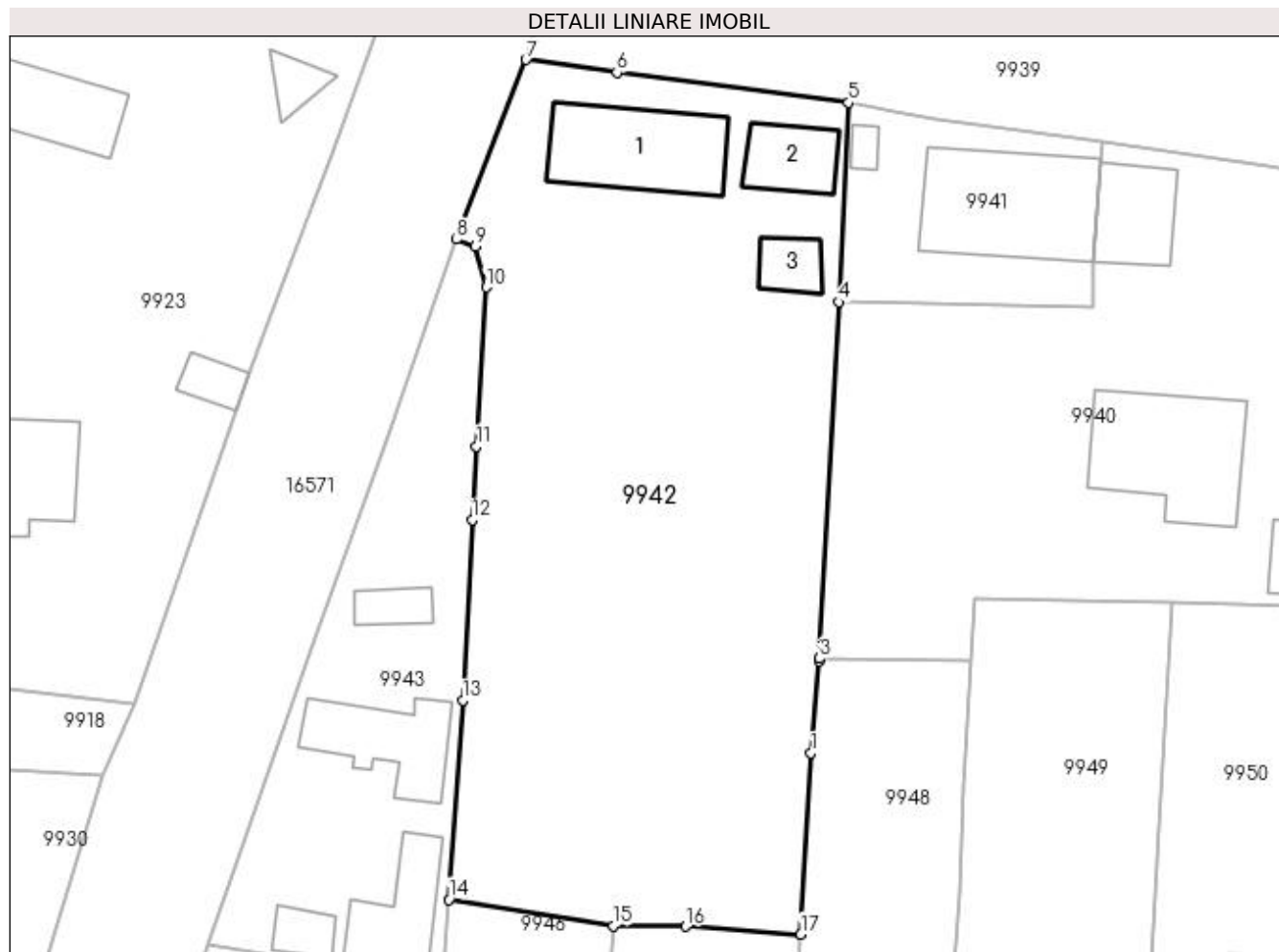
Inscrieri privitoare la dreptul de proprietate și alte drepturi reale	Referințe
2) SERBU MONICA 3) CALUIANU BOGDAN COSTIN 4) CALUIANU CONSTANTA FLORICA	
C. Partea III. SARCINI .	
Inscrieri privind dezmembramintele dreptului de proprietate, drepturi reale de garanție și sarcini	Referințe
NU SUNT	

Anexa Nr. 1 La Partea I

Teren

Nr cadastral	Suprafața (mp)*	Observații / Referințe
32308	Din acte: 2.200 Masurata: 2.466	

* Suprafața este determinată în planul de proiecție Stereo 70.



Date referitoare la teren

Crt	Categorie folosință	Intra vilan	Suprafața (mp)	Tarla	Parcelă	Nr. topo	Observații / Referințe
1	curți constructii	DA	980	18	413	-	
2	arabil	DA	1.486	18	413/1,413/2	-	

Date referitoare la construcții

Crt	Număr	Destinație construcție	Supraf. (mp)	Situație juridică	Observații / Referințe
A1.1		construcții de locuințe	115	Cu acte	Nr. niveluri:1; S. construita la sol:115 mp; LOCUINTA
A1.2		construcții anexa	48	Cu acte	Nr. niveluri:1; S. construita la sol:48 mp; ANEXA
A1.3		construcții anexa	27	Cu acte	Nr. niveluri:1; S. construita la sol:27 mp; ANEXA

Lungime Segmente

1) Valorile lungimilor segmentelor sunt obținute din proiecție în plan.

Punct început	X / Y	Punct sfârșit	X / Y	Lungime segment (** (m)
1	427.669,069 295.345,758	2	427.669,832 295.354,101	8.378

Punct început	X / Y	Punct sfârșit	X / Y	Lungime segment (** (m)
2	427.669,832 295.354,101	3	427.669,855 295.354,356	0.256
3	427.669,855 295.354,356	4	427.671,614 295.386,762	32.454
4	427.671,614 295.386,762	5	427.672,495 295.404,873	18.132
5	427.672,495 295.404,873	6	427.651,439 295.407,61	21.233
6	427.651,439 295.407,61	7	427.643,169 295.408,787	8.353
7	427.643,169 295.408,787	8	427.636,816 295.392,449	17.53
8	427.636,816 295.392,449	9	427.638,549 295.391,824	1.842
9	427.638,549 295.391,824	10	427.639,548 295.388,091	3.864
10	427.639,548 295.388,091	11	427.638,673 295.373,64	14.478
11	427.638,673 295.373,64	12	427.638,289 295.366,961	6.69
12	427.638,289 295.366,961	13	427.637,43 295.350,541	16.442
13	427.637,43 295.350,541	14	427.636,143 295.332,436	18.151
14	427.636,143 295.332,436	15	427.651,127 295.330,046	15.174
15	427.651,127 295.330,046	16	427.657,677 295.329,977	6.55
16	427.657,677 295.329,977	17	427.668,158 295.329,27	10.505
17	427.668,158 295.329,27	1	427.669,069 295.345,758	16.513

** Lungimile segmentelor sunt determinate în planul de proiecție Stereo 70 și sunt rotunjite la 1 milimetru.

*** Distanța dintre puncte este formată din segmente cumulate ce sunt mai mici decât valoarea 1 milimetru.

**DATE DESPRE IMOBILUL NR. 9943**

Oficiul de Cadastru și Publicitate Imobiliară DOLJ
Biroul de Cadastru și Publicitate Imobiliară Craiova

A. Partea I. Descrierea imobilului

TEREN Intravilan

Adresa: Loc. Zanoaga, Nr. 667, Jud. Dolj, T18, P412

Nr. Crt	Nr cadastral Nr. topografic	Suprafața* (mp)	Observații / Referințe
A1		Din acte: 600 Masurata: 828	Sector cadastral:22 Teren imprejmuit;

Construcții

Crt	Nr cadastral Nr. topografic	Adresa	Observații / Referințe
A1.1		Loc. Zanoaga, Jud. Dolj	Nr. niveluri:2; S. construita la sol:65 mp; CONSTRUITA DIN CARAMIDA, ACOPERITA CU TABLA
A1.2		Loc. Zanoaga, Jud. Dolj	Nr. niveluri:1; S. construita la sol:81 mp; ANEXA
A1.3		Loc. Zanoaga, Jud. Dolj	Nr. niveluri:1; S. construita la sol:21 mp; ANEXA
A1.4		Loc. Zanoaga, Jud. Dolj	Nr. niveluri:1; S. construita la sol:22 mp; ANEXA

B. Partea II. Proprietari și acte

Inscrieri privitoare la dreptul de proprietate și alte drepturi reale		Referințe
/		
Act Administrativ nr. TDP 1198-48053, din 06/06/1997 emis de CONSILIUL JUDETEAN DOLJ;		
B1	Intabulare, drept de PROPRIETATE, dobandit prin Reconstituire, cota actuala 1/1, cota initiala 1/1 1) BADEA GHEORGHE	A1
Act Normativ nr. LEGEA 7, din 13/03/1996 emis de GUVERNUL ROMANIEI;		
B2	Intabulare, drept de PROPRIETATE, dobandit prin Lege, cota actuala 1/1, cota initiala 1/1 1) BADEA GHEORGHE	A1.1, A1.2, A1.3, A1.4

C. Partea III. SARCINI .

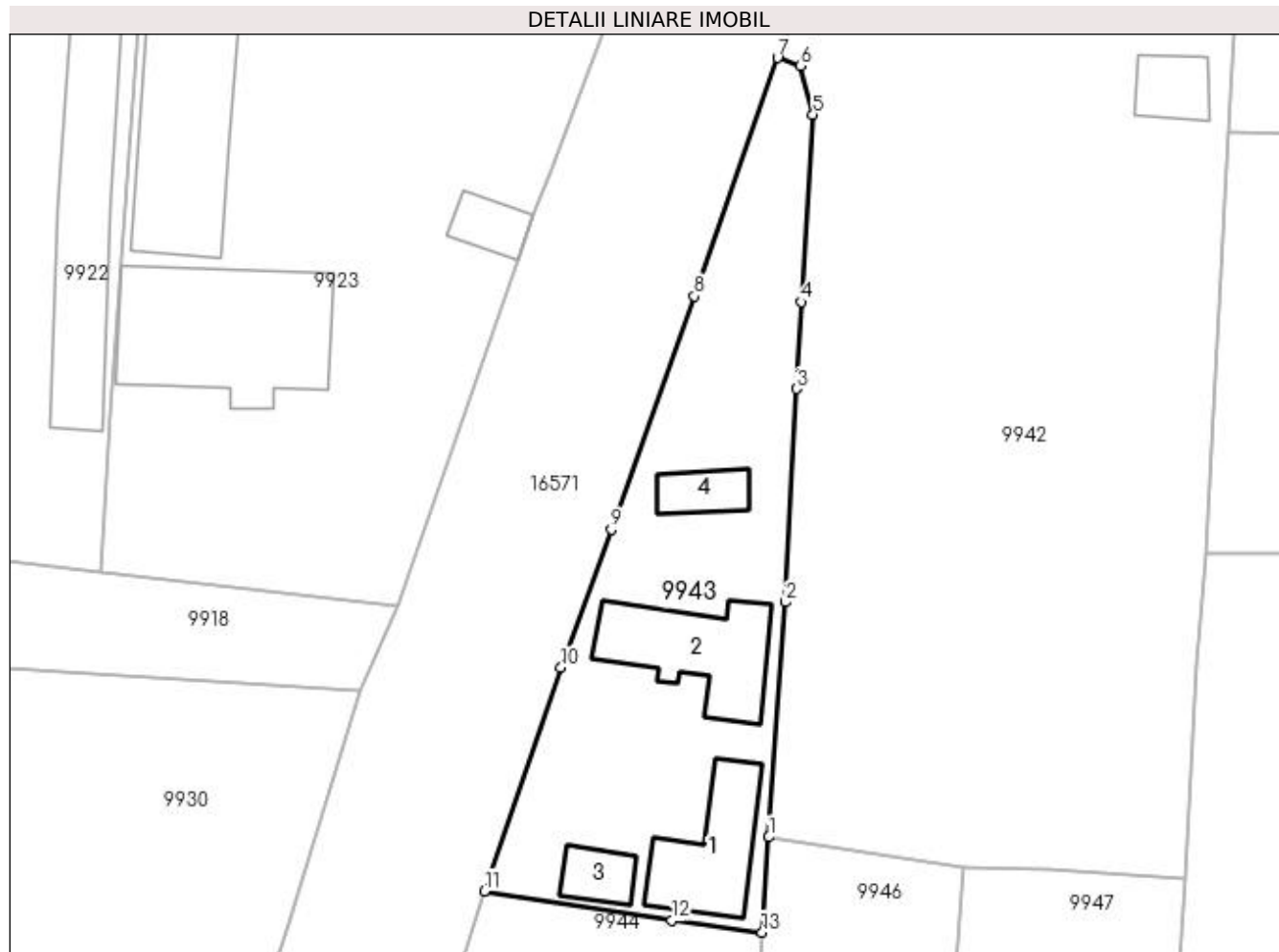
Inscrieri privind dezmembramintele dreptului de proprietate, drepturi reale de garanție și sarcini	Referințe
NU SUNT	

Anexa Nr. 1 La Partea I

Teren

Nr cadastral	Suprafața (mp)*	Observații / Referințe
	Din acte: 600 Masurata: 828	

* Suprafața este determinată în planul de proiecție Stereo 70.



Date referitoare la teren

Crt	Categorie folosință	Intra vilan	Suprafața (mp)	Tarla	Parcelă	Nr. topo	Observații / Referințe
1	curți constructii	DA	828	18	412	-	

Date referitoare la construcții

Crt	Număr	Destinație construcție	Supraf. (mp)	Situație juridică	Observații / Referințe
A1.1		construcții de locuințe	65	Cu acte	Nr. niveluri:2; S. construita la sol:65 mp; CONSTRUITA DIN CARAMIDA, ACOPERITA CU TABLA
A1.2		construcții anexa	81	Cu acte	Nr. niveluri:1; S. construita la sol:81 mp; ANEXA
A1.3		construcții anexa	21	Cu acte	Nr. niveluri:1; S. construita la sol:21 mp; ANEXA
A1.4		construcții anexa	22	Cu acte	Nr. niveluri:1; S. construita la sol:22 mp; ANEXA

Lungime Segmente

1) Valorile lungimilor segmentelor sunt obținute din proiecție în plan.

Punct început	X / Y	Punct sfârșit	X / Y	Lungime segment (** (m))
1	427.636,143 295.332,436	2	427.637,43 295.350,541	18.151

Punct început	X / Y	Punct sfârșit	X / Y	Lungime segment (** (m)
2	427.637,43 295.350,541	3	427.638,289 295.366,961	16.442
3	427.638,289 295.366,961	4	427.638,673 295.373,64	6.69
4	427.638,673 295.373,64	5	427.639,548 295.388,091	14.478
5	427.639,548 295.388,091	6	427.638,549 295.391,824	3.864
6	427.638,549 295.391,824	7	427.636,816 295.392,449	1.842
7	427.636,816 295.392,449	8	427.630,414 295.374,093	19.44
8	427.630,414 295.374,093	9	427.624,017 295.356,13	19.068
9	427.624,017 295.356,13	10	427.620,141 295.345,481	11.332
10	427.620,141 295.345,481	11	427.614,223 295.328,284	18.187
11	427.614,223 295.328,284	12	427.628,656 295.326,008	14.611
12	427.628,656 295.326,008	13	427.635,621 295.325,097	7.024
13	427.635,621 295.325,097	1	427.636,143 295.332,436	7.358

** Lungimile segmentelor sunt determinate în planul de proiecție Stereo 70 și sunt rotunjite la 1 milimetru.

*** Distanța dintre puncte este formată din segmente cumulate ce sunt mai mici decât valoarea 1 milimetru.

**DATE DESPRE IMOBILUL NR. 9944**

Oficiul de Cadastru și Publicitate Imobiliară DOLJ
Biroul de Cadastru și Publicitate Imobiliară Craiova

A. Partea I. Descrierea imobilului

TEREN Intravilan

Adresa: Loc. Zanoaga, Nr. 666, Jud. Dolj, T18, P411

Nr. Crt	Nr cadastral Nr. topografic	Suprafața* (mp)	Observații / Referințe
A1		Din acte: 700 Masurata: 757	Sector cadastral:22 Teren imprejmuit;

Construcții

Crt	Nr cadastral Nr. topografic	Adresa	Observații / Referințe
A1.1		Loc. Zanoaga, Jud. Dolj	Nr. niveluri:1; S. construita la sol:61 mp; LOCUINTA
A1.2		Loc. Zanoaga, Jud. Dolj	Nr. niveluri:1; S. construita la sol:18 mp; ANEXA
A1.3		Loc. Zanoaga, Jud. Dolj	Nr. niveluri:1; S. construita la sol:45 mp; ANEXA

B. Partea II. Proprietari și acte

Inscrieri privitoare la dreptul de proprietate și alte drepturi reale		Referințe
/		
Act Administrativ nr. TDP 205-42780, din 06/02/1995 emis de CONSILIUL JUDETEAN DOLJ;		
B1	Intabulare, drept de PROPRIETATE, dobandit prin Reconstituire, cota actuala 1/1, cota initiala 1/1 1) PAPUC TRAIAN, LIPSĂ CNP 2) PAPUC GHEORGHE, LIPSĂ CNP	A1
Act Normativ nr. LEGEA 7, din 13/03/1996 emis de GUVERNUL ROMANIEI;		
B2	Intabulare, drept de PROPRIETATE, dobandit prin Lege, cota actuala 1/1, cota initiala 1/1 1) PAPUC TRAIAN, LIPSĂ CNP 2) PAPUC GHEORGHE, LIPSĂ CNP	A1.1, A1.2, A1.3

C. Partea III. SARCINI .

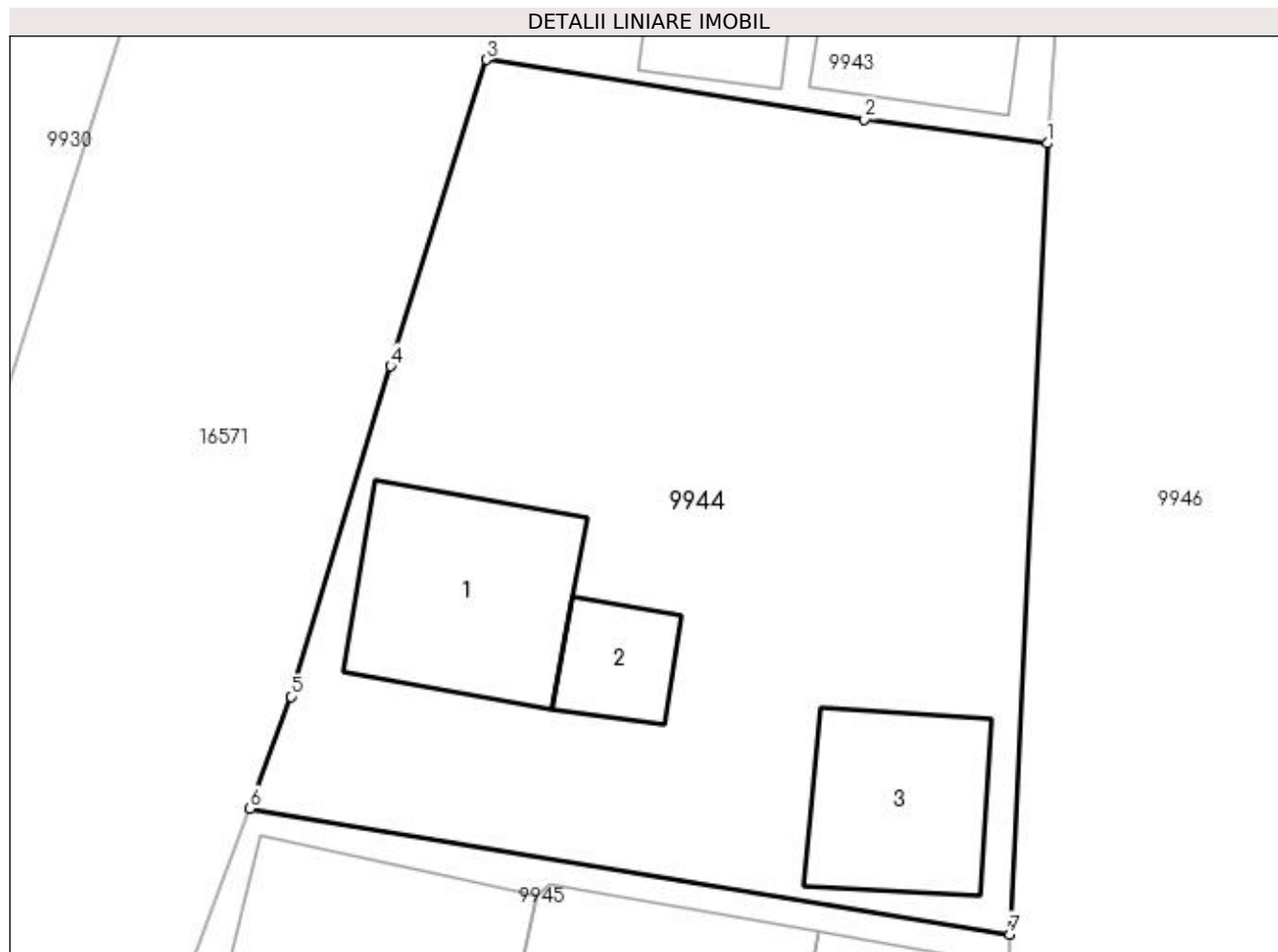
Inscrieri privind dezmembramentele dreptului de proprietate, drepturi reale de garanție și sarcini	Referințe
NU SUNT	

Anexa Nr. 1 La Partea I

Teren

Nr cadastral	Suprafața (mp)*	Observații / Referințe
	Din acte: 700 Masurata: 757	

* Suprafața este determinată în planul de proiecție Stereo 70.



Date referitoare la teren

Crt	Categorie folosință	Intra vilan	Suprafața (mp)	Tarla	Parcelă	Nr. topo	Observații / Referințe
1	curți constructii	DA	502	18	411	-	
2	arabil	DA	255	18	411	-	

Date referitoare la construcții

Crt	Număr	Destinație construcție	Supraf. (mp)	Situație juridică	Observații / Referințe
A1.1		construcții anexa	61	Cu acte	Nr. niveluri:1; S. construita la sol:61 mp; LOCUINTA
A1.2		construcții anexa	18	Cu acte	Nr. niveluri:1; S. construita la sol:18 mp; ANEXA
A1.3		construcții anexa	45	Cu acte	Nr. niveluri:1; S. construita la sol:45 mp; ANEXA

Lungime Segmente

1) Valorile lungimilor segmentelor sunt obținute din proiecție în plan.

Punct început	X / Y	Punct sfârșit	X / Y	Lungime segment (** (m)
1	427.635,621 295.325,097	2	427.628,656 295.326,008	7.024

Punct început	X / Y	Punct sfârșit	X / Y	Lungime segment (** (m)
2	427.628,656 295.326,008	3	427.614,223 295.328,284	14.611
3	427.614,223 295.328,284	4	427.610,576 295.316,591	12.249
4	427.610,576 295.316,591	5	427.606,762 295.303,999	13.157
5	427.606,762 295.303,999	6	427.605,208 295.299,727	4.546
6	427.605,208 295.299,727	7	427.634,185 295.294,927	29.372
7	427.634,185 295.294,927	1	427.635,621 295.325,097	30.204

** Lungimile segmentelor sunt determinate în planul de proiecție Stereo 70 și sunt rotunjite la 1 milimetru.

*** Distanța dintre puncte este formată din segmente cumulate ce sunt mai mici decât valoarea 1 milimetru.

**DATE DESPRE IMOBILUL NR. 9945**

Oficiul de Cadastru și Publicitate Imobiliară DOLJ
Biroul de Cadastru și Publicitate Imobiliară Craiova

A. Partea I. Descrierea imobilului

TEREN Intravilan

Adresa: Loc. Zanoaga, Nr. 665, Jud. Dolj, T18, P409

Nr. Crt	Nr cadastral Nr. topografic	Suprafața* (mp)	Observații / Referințe
A1		Din acte: 400 Masurata: 490	Sector cadastral:22 Teren imprejmuit;

Construcții

Crt	Nr cadastral Nr. topografic	Adresa	Observații / Referințe
A1.1		Loc. Zanoaga, Jud. Dolj	Nr. niveluri:1; S. construita la sol:90 mp; CONSTRUITA DIN CARAMIDA, ACOPERITA CU TIGLA.
A1.2		Loc. Zanoaga, Jud. Dolj	Nr. niveluri:1; S. construita la sol:63 mp; ANEXA
A1.3		Loc. Zanoaga, Jud. Dolj	Nr. niveluri:2; S. construita la sol:20 mp; ANEXA

B. Partea II. Proprietari și acte

Inscrieri privitoare la dreptul de proprietate și alte drepturi reale		Referințe
/		
Act Administrativ nr. TDP 2924, din 08/10/2004 emis de CONSILIUL JUDETEAN DOLJ (CERTIFICAT DE DECES SERIA DR, NR. 206025);		
B1	Intabulare, drept de PROPRIETATE, dobandit prin Reconstituire, cota actuala 1/1, cota initiala 1/1 1) COMBII MARIN , LIPSĂ CNP DEFUNCT:Da	A1
Act Normativ nr. LEGEA 7, din 13/03/1996 emis de GUVERNUL ROMANIEI;		
B2	Intabulare, drept de PROPRIETATE, dobandit prin Lege, cota actuala 1/1, cota initiala 1/1 1) COMBII MARIN , LIPSĂ CNP DEFUNCT:Da	A1.1, A1.2, A1.3

C. Partea III. SARCINI .

Inscrieri privind dezmembramintele dreptului de proprietate, drepturi reale de garanție și sarcini	Referințe
NU SUNT	

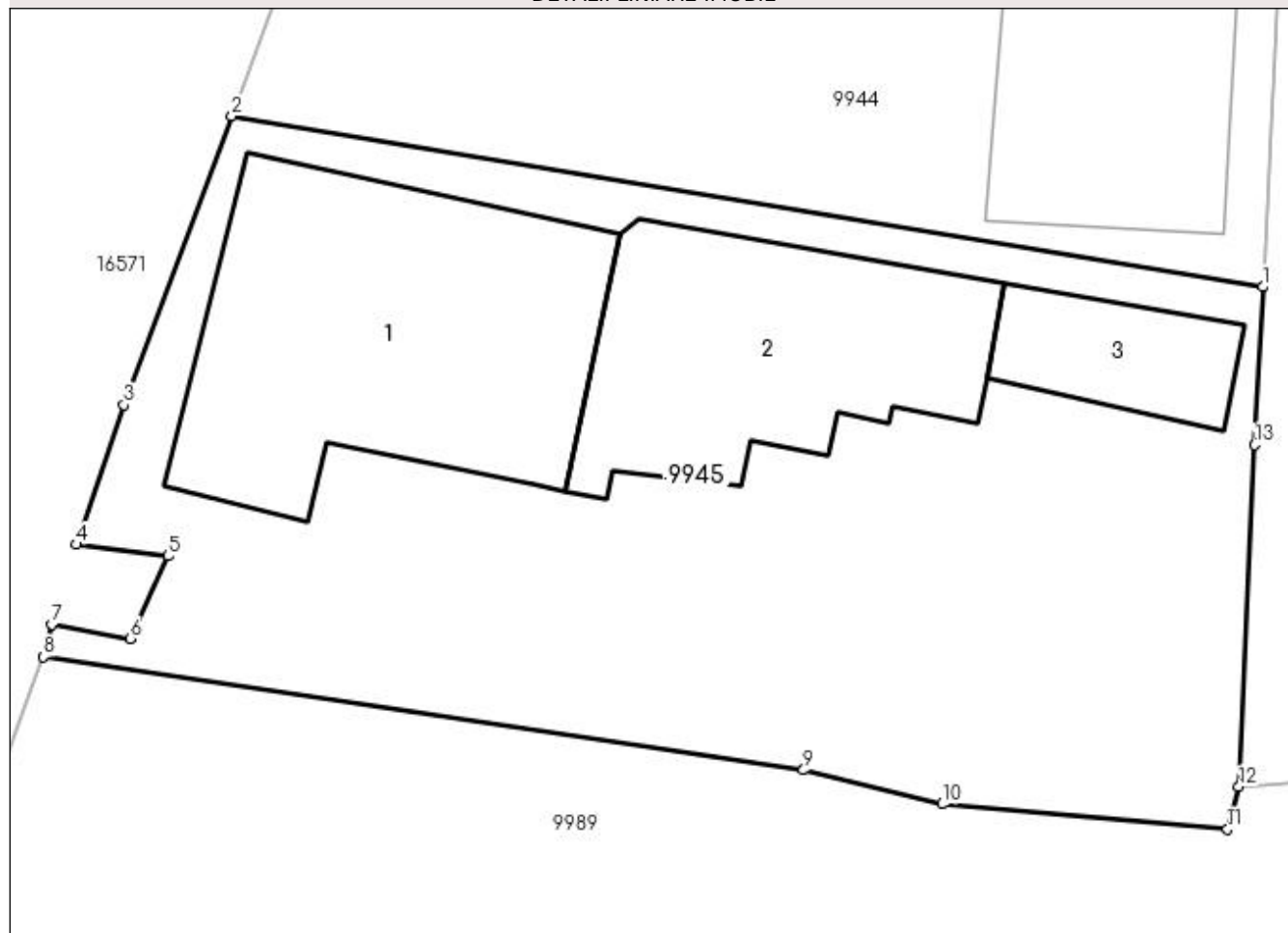
Anexa Nr. 1 La Partea I

Teren

Nr cadastral	Suprafața (mp)*	Observații / Referințe
	Din acte: 400 Masurata: 490	

* Suprafața este determinată în planul de proiecție Stereo 70.

DETALII LINIARE IMOBIL



Date referitoare la teren

Crt	Categorie folosință	Intra vilan	Suprafața (mp)	Tarla	Parcelă	Nr. topo	Observații / Referințe
1	curți constructii	DA	490	18	409	-	

Date referitoare la construcții

Crt	Număr	Destinație construcție	Supraf. (mp)	Situație juridică	Observații / Referințe
A1.1		construcții de locuințe	90	Cu acte	Nr. niveluri:1; S. construita la sol:90 mp; CONSTRUITA DIN CARAMIDA, ACOPERITA CU TIGLA.
A1.2		construcții anexa	63	Cu acte	Nr. niveluri:1; S. construita la sol:63 mp; ANEXA
A1.3		construcții anexa	20	Cu acte	Nr. niveluri:2; S. construita la sol:20 mp; ANEXA

Lungime Segmente

1) Valorile lungimilor segmentelor sunt obținute din proiecție în plan.

Punct început	X / Y	Punct sfârșit	X / Y	Lungime segment (** (m)
1	427.634,185 295.294,927	2	427.605,208 295.299,727	29.372

Punct început	X / Y	Punct sfârşit	X / Y	Lungime segment (** (m)
2	427.605,208 295.299,727	3	427.602,166 295.291,614	8.665
3	427.602,166 295.291,614	4	427.600,833 295.287,692	4.142
4	427.600,833 295.287,692	5	427.603,411 295.287,373	2.598
5	427.603,411 295.287,373	6	427.602,341 295.285,05	2.558
6	427.602,341 295.285,05	7	427.600,141 295.285,449	2.236
7	427.600,141 295.285,449	8	427.599,912 295.284,529	0.948
8	427.599,912 295.284,529	9	427.621,273 295.281,354	21.596
9	427.621,273 295.281,354	10	427.625,165 295.280,397	4.008
10	427.625,165 295.280,397	11	427.633,195 295.279,689	8.061
11	427.633,195 295.279,689	12	427.633,513 295.280,884	1.237
12	427.633,513 295.280,884	13	427.633,953 295.290,49	9.616
13	427.633,953 295.290,49	1	427.634,185 295.294,927	4.443

** Lungimile segmentelor sunt determinate în planul de proiecție Stereo 70 și sunt rotunjite la 1 milimetru.

*** Distanța dintre puncte este formată din segmente cumulate ce sunt mai mici decât valoarea 1 milimetru.

**DATE DESPRE IMOBILUL NR. 9946**

Oficiul de Cadastru și Publicitate Imobiliară DOLJ
Biroul de Cadastru și Publicitate Imobiliară Craiova

A. Partea I. Descrierea imobilului

TEREN Intravilan

Adresa: Loc. Zanoaga, Nr. 664A, Jud. Dolj, T18, P408, 408/1

Nr. Crt	Nr cadastral Nr. topografic	Suprafața* (mp)	Observații / Referințe
A1	32539	745	Sector cadastral:22 Teren neimprejmuit;

B. Partea II. Proprietari și acte

Inscrieri privitoare la dreptul de proprietate și alte drepturi reale	Referințe
89034 / 05/07/2016	
Act Notarial nr. CONTRACT DE VANZARE AUT.NR.951, din 05/07/2016 emis de MARTA ELENA DANIELA;	
B1	A1
Intabulare, drept de PROPRIETATE, dobandit prin Conventie, cota actuala 1/1, cota initiala 1/1 1) MITROI VASILE-BOGDAN	

C. Partea III. SARCINI .

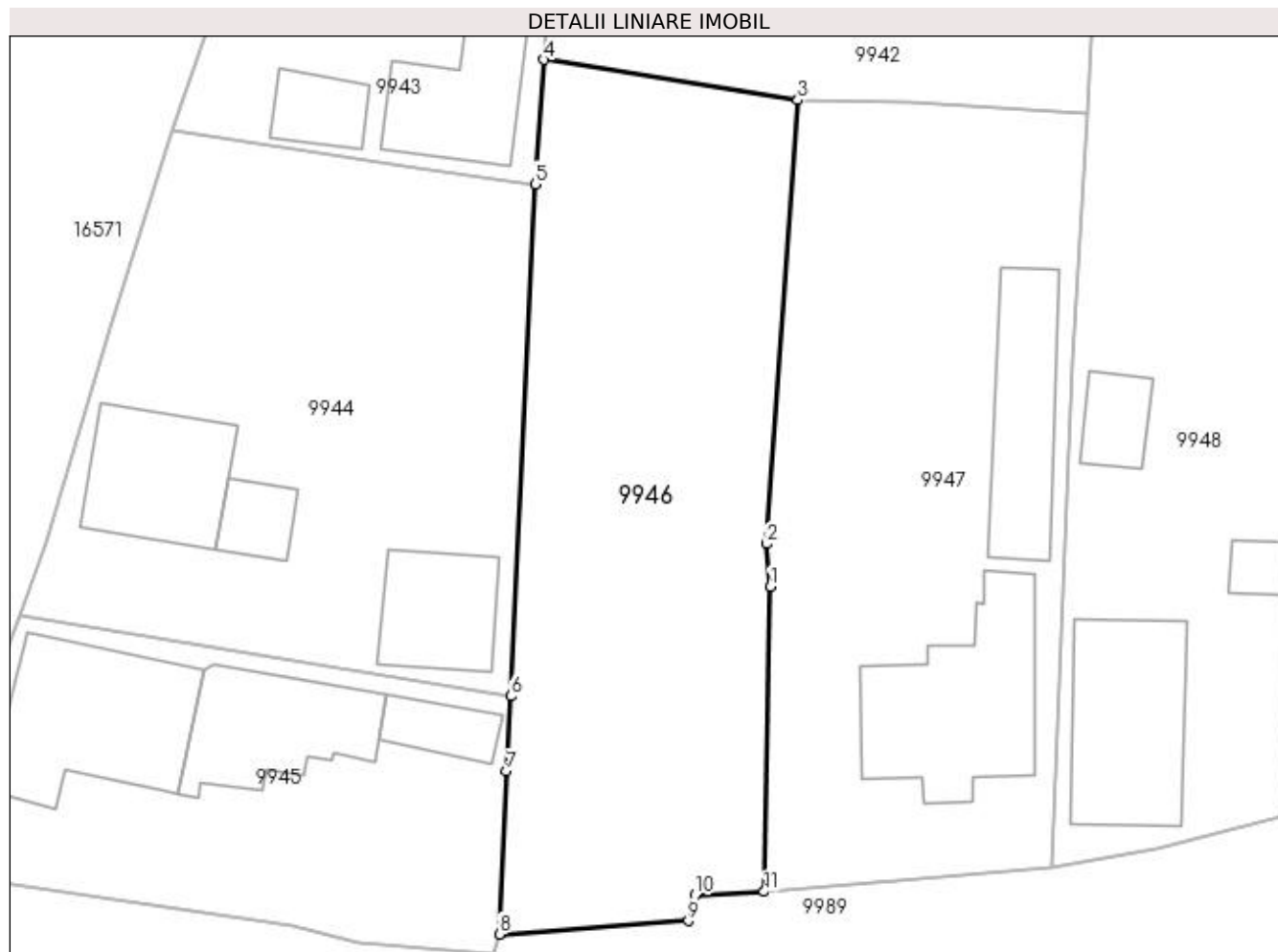
Inscrieri privind dezmembramintele dreptului de proprietate, drepturi reale de garanție și sarcini	Referințe
NU SUNT	

Anexa Nr. 1 La Partea I

Teren

Nr cadastral	Suprafața (mp)*	Observații / Referințe
32539	745	

* Suprafața este determinată în planul de proiecție Stereo 70.



Date referitoare la teren

Crt	Categorie folosință	Intravilan	Suprafața (mp)	Tarla	Parcelă	Nr. topo	Observații / Referințe
1	arabil	DA	745	18	408, 408/1	-	Împrejmuț cu gard de lemn, gard sarma, limita anexe și limita convențională

Lungime Segmente

1) Valorile lungimilor segmentelor sunt obținute din proiecție în plan.

Punct început	X / Y	Punct sfârșit	X / Y	Lungime segment (** (m)
1	427.649,502 295.301,371	2	427.649,255 295.303,906	2.547
2	427.649,255 295.303,906	3	427.651,127 295.330,046	26.207
3	427.651,127 295.330,046	4	427.636,143 295.332,436	15.174
4	427.636,143 295.332,436	5	427.635,621 295.325,097	7.358
5	427.635,621 295.325,097	6	427.634,185 295.294,927	30.204

Punct început	X / Y	Punct sfârșit	X / Y	Lungime segment (** (m)
6	427.634,185 295.294,927	7	427.633,953 295.290,49	4.443
7	427.633,953 295.290,49	8	427.633,513 295.280,884	9.616
8	427.633,513 295.280,884	9	427.644,654 295.281,677	11.169
9	427.644,654 295.281,677	10	427.645,077 295.283,202	1.583
10	427.645,077 295.283,202	11	427.649,129 295.283,399	4.057
11	427.649,129 295.283,399	1	427.649,502 295.301,371	17.975

** Lungimile segmentelor sunt determinate în planul de proiecție Stereo 70 și sunt rotunjite la 1 milimetru.

*** Distanța dintre puncte este formată din segmente cumulate ce sunt mai mici decât valoarea 1 milimetru.

**DATE DESPRE IMOBILUL NR. 9947**

Oficiul de Cadastru și Publicitate Imobiliară DOLJ
Biroul de Cadastru și Publicitate Imobiliară Craiova

A. Partea I. Descrierea imobilului

TEREN Intravilan

Adresa: Loc. Zanoaga, Nr. 664, Jud. Dolj, T18, P408, 408/1

Nr. Crt	Nr cadastral Nr. topografic	Suprafața* (mp)	Observații / Referințe
A1	32540	Din acte: 757 Masurata: 785	Sector cadastral:22 Teren neimprijmit;

Construcții

Crt	Nr cadastral Nr. topografic	Adresa	Observații / Referințe
A1.1		Loc. Zanoaga, Jud. Dolj, Tarlaua 18, Parcela 408/1 si 408	Nr. niveluri:2; S. construita la sol:93 mp; CONSTRUITA DIN CARAMIDA, ACOPERITA CU TIGLA
A1.2		Loc. Zanoaga, Jud. Dolj, Tarlaua 18, Parcela 408/1 si 408	Nr. niveluri:1; S. construita la sol:60 mp; ANEXA

B. Partea II. Proprietari și acte

Inscrieri privitoare la dreptul de proprietate și alte drepturi reale		Referințe
25283 / 27/02/2017		
Act Notarial nr. CONTRACT DE VANZARE AUT. NR.399, din 27/02/2017 emis de MARTA ELENA DANIELA;		
B1	Intabulare, drept de PROPRIETATE, dobandit prin Conventie, cota actuala 757/785, cota initiala 757/785 1) FRECI IONICA	A1
B2	Intabulare, drept de PROPRIETATE, dobandit prin Conventie, cota actuala 1/1, cota initiala 1/1 1) FRECI IONICA	A1.1, A1.2
/		
Act Normativ nr. LEGEA 7, din 13/03/1996 emis de GUVERNUL ROMANIEI;		
B3	Inscrierea posesiei, drept de PROPRIETATE, dobandit prin Constituire, cota actuala 28/785, cota initiala 28/785 1) FRECI IONICA	A1

C. Partea III. SARCINI .

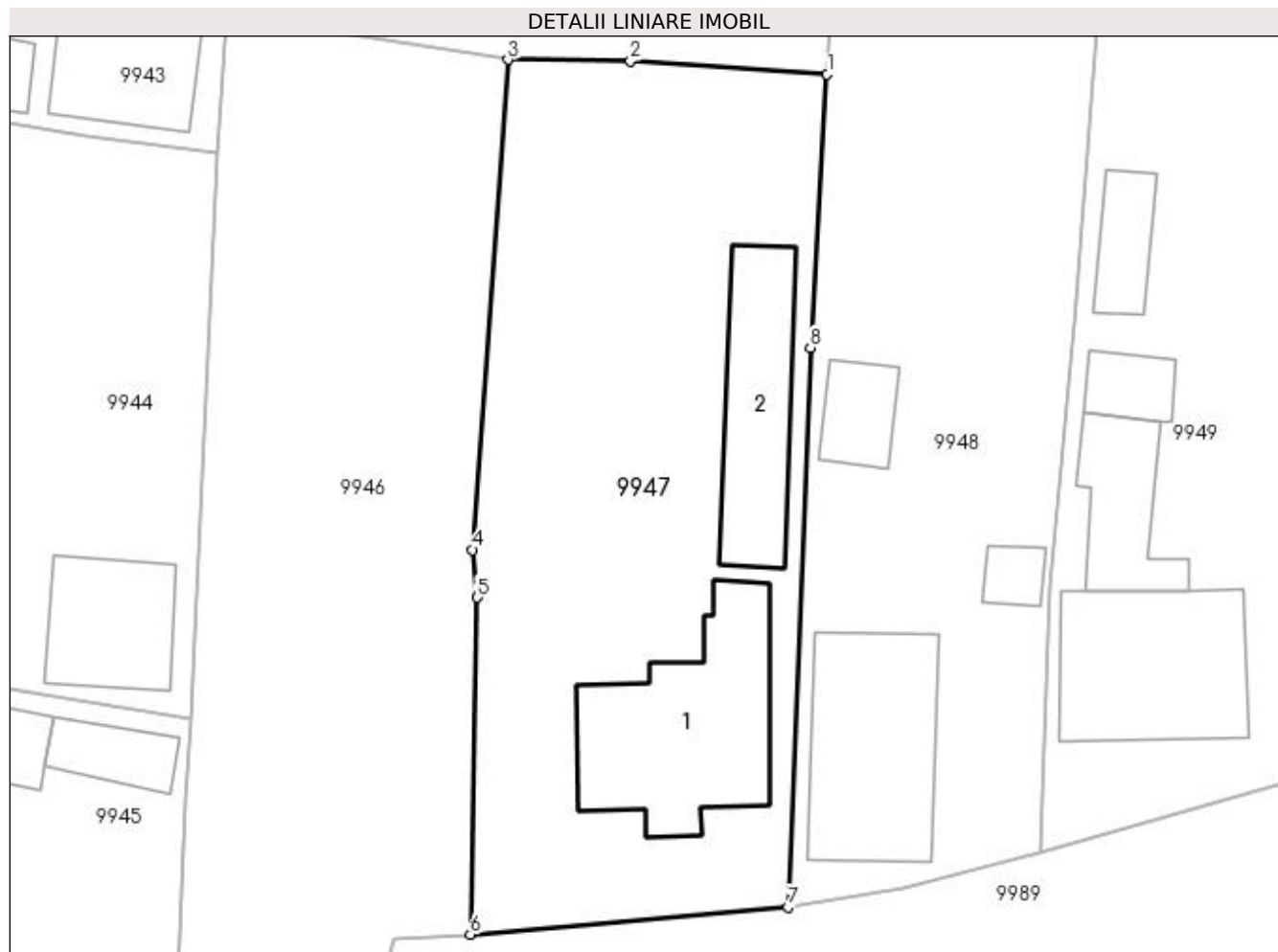
Inscrieri privind dezmembramintele dreptului de proprietate, drepturi reale de garanție și sarcini	Referințe
NU SUNT	

Anexa Nr. 1 La Partea I

Teren

Nr cadastral	Suprafața (mp)*	Observații / Referințe
32540	Din acte: 757 Masurata: 785	

* Suprafața este determinată în planul de proiecție Stereo 70.



Date referitoare la teren

Crt	Categorie folosință	Intra vilan	Suprafața (mp)	Tarla	Parcelă	Nr. topo	Observații / Referințe
1	curți construcții	DA	785	18	408, 408/1	-	Imprejmuț cu gard de lemn, gard sarma, gard beton și limita convențională

Date referitoare la construcții

Crt	Număr	Destinație construcție	Supraf. (mp)	Situație juridică	Observații / Referințe
A1.1		construcții de locuințe	Din acte: 72 Masurata: 93	Cu acte	Nr. niveluri:2; S. construită la sol:93 mp; CONSTRUITĂ DIN CARAMIDA, ACOPERITĂ CU TIGLA
A1.2		construcții anexa	Din acte: 40 Masurata: 60	Cu acte	Nr. niveluri:1; S. construită la sol:60 mp; ANEXA

Lungime Segmente

1) Valorile lungimilor segmentelor sunt obținute din proiecție în plan.

Punct început	X / Y	Punct sfârșit	X / Y	Lungime segment (** (m)
1	427.668,158 295.329,27	2	427.657,677 295.329,977	10.505
2	427.657,677 295.329,977	3	427.651,127 295.330,046	6.55

Punct început	X / Y	Punct sfârșit	X / Y	Lungime segment (** (m)
3	427.651,127 295.330,046	4	427.649,255 295.303,906	26.207
4	427.649,255 295.303,906	5	427.649,502 295.301,371	2.547
5	427.649,502 295.301,371	6	427.649,129 295.283,399	17.975
6	427.649,129 295.283,399	7	427.666,067 295.284,838	16.999
7	427.666,067 295.284,838	8	427.667,272 295.314,689	29.875
8	427.667,272 295.314,689	1	427.668,158 295.329,27	14.608

** Lungimile segmentelor sunt determinate în planul de proiecție Stereo 70 și sunt rotunjite la 1 milimetru.

*** Distanța dintre puncte este formată din segmente cumulate ce sunt mai mici decât valoarea 1 milimetru.

**DATE DESPRE IMOBILUL NR. 9948**

Oficiul de Cadastru și Publicitate Imobiliară DOLJ
 Biroul de Cadastru și Publicitate Imobiliară Craiova

A. Partea I. Descrierea imobilului

TEREN Intravilan

Adresa: Loc. Zanoaga, Nr. 663, Jud. Dolj, T18, P407, 407/1

Nr. Crt	Nr cadastral Nr. topografic	Suprafața* (mp)	Observații / Referințe
A1		Din acte: 900 Masurata: 942	Sector cadastral:22 Teren imprejmuit;

Construcții

Crt	Nr cadastral Nr. topografic	Adresa	Observații / Referințe
A1.1		Loc. Zanoaga, Jud. Dolj	Nr. niveluri:2; S. construita la sol:80 mp; CONSTRUITA DIN CARAMIDA, ACOPERITA CU TIGLA
A1.2		Loc. Zanoaga, Jud. Dolj	Nr. niveluri:1; S. construita la sol:10 mp; ANEXA
A1.3		Loc. Zanoaga, Jud. Dolj	Nr. niveluri:1; S. construita la sol:20 mp; ANEXA

B. Partea II. Proprietari și acte

Inscrieri privitoare la dreptul de proprietate și alte drepturi reale	Referințe
/	
Act Administrativ nr. TDP 443-46024, din 04/10/1995 emis de CONSILIUL JUDETEAN DOLJ;	
B1	A1
Intabulare, drept de PROPRIETATE, dobandit prin Reconstituire, cota actuala 1/1, cota initiala 1/1	
1) FLOREA ILIE, LIPSĂ CNP	
2) TOMA MARIA, LIPSĂ CNP	
3) FLOREA ION, LIPSĂ CNP	
Act Normativ nr. LEGEA 7, din 13/03/1996 emis de GUVERNUL ROMANIEI;	
B2	A1.1, A1.2, A1.3
Intabulare, drept de PROPRIETATE, dobandit prin Lege, cota actuala 1/1, cota initiala 1/1	
1) FLOREA ION, LIPSĂ CNP	
2) FLOREA ILIE, LIPSĂ CNP	
3) TOMA MARIA, LIPSĂ CNP	

C. Partea III. SARCINI .

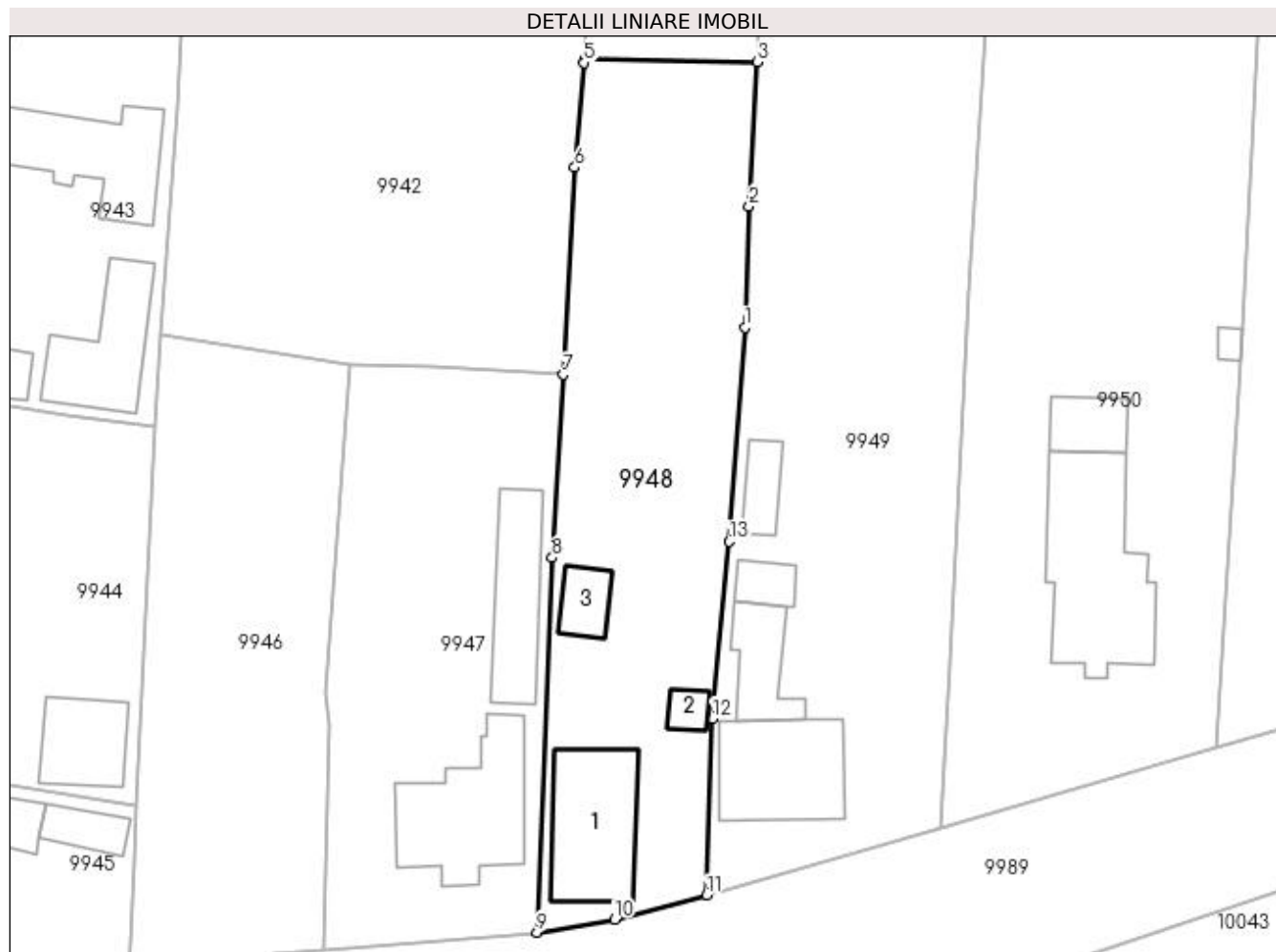
Inscrieri privind dezmembramintele dreptului de proprietate, drepturi reale de garanție și sarcini	Referințe
NU SUNT	

Anexa Nr. 1 La Partea I

Teren

Nr cadastral	Suprafața (mp)*	Observații / Referințe
	Din acte: 900 Masurata: 942	

* Suprafața este determinată în planul de proiecție Stereo 70.



Date referitoare la teren

Crt	Categorie folosință	Intra vilan	Suprafața (mp)	Tarla	Parcelă	Nr. topo	Observații / Referințe
1	curți construcții	DA	500	18	407	-	
2	arabil	DA	442	18	407/1	-	

Date referitoare la construcții

Crt	Număr	Destinație construcție	Supraf. (mp)	Situație juridică	Observații / Referințe
A1.1		construcții de locuințe	80	Cu acte	Nr. niveluri:2; S. construita la sol:80 mp; CONSTRUITA DIN CARAMIDA, ACOPERITA CU TIGLA
A1.2		construcții anexa	10	Cu acte	Nr. niveluri:1; S. construita la sol:10 mp; ANEXA
A1.3		construcții anexa	20	Cu acte	Nr. niveluri:1; S. construita la sol:20 mp; ANEXA

Lungime Segmente

1) Valorile lungimilor segmentelor sunt obținute din proiecție în plan.

Punct început	X / Y	Punct sfârșit	X / Y	Lungime segment (** (m))
1	427.682,622 295.333,017	2	427.682,985 295.342,679	9.669

Punct început	X / Y	Punct sfârșit	X / Y	Lungime segment (** (m)
2	427.682,985 295.342,679	3	427.683,617 295.354,152	11.49
3	427.683,617 295.354,152	4	427.669,855 295.354,356	13.763
4	427.669,855 295.354,356	5	427.669,832 295.354,101	0.256
5	427.669,832 295.354,101	6	427.669,069 295.345,758	8.378
6	427.669,069 295.345,758	7	427.668,158 295.329,27	16.513
7	427.668,158 295.329,27	8	427.667,272 295.314,689	14.608
8	427.667,272 295.314,689	9	427.666,067 295.284,838	29.875
9	427.666,067 295.284,838	10	427.672,267 295.285,881	6.287
10	427.672,267 295.285,881	11	427.679,573 295.287,797	7.553
11	427.679,573 295.287,797	12	427.680,05 295.301,869	14.08
12	427.680,05 295.301,869	13	427.681,387 295.315,962	14.156
13	427.681,387 295.315,962	1	427.682,622 295.333,017	17.1

** Lungimile segmentelor sunt determinate în planul de proiecție Stereo 70 și sunt rotunjite la 1 milimetru.

*** Distanța dintre puncte este formată din segmente cumulate ce sunt mai mici decât valoarea 1 milimetru.

**DATE DESPRE IMOBILUL NR. 9949**

Oficiul de Cadastru și Publicitate Imobiliară DOLJ
Biroul de Cadastru și Publicitate Imobiliară Craiova

A. Partea I. Descrierea imobilului

TEREN Intravilan

Adresa: Loc. Zanoaga, Nr. 662, Jud. Dolj, T18, P406,406/1

Nr. Crt	Nr cadastral Nr. topografic	Suprafața* (mp)	Observații / Referințe
A1	30342	Din acte: 1.174 Masurata: 1.253	Sector cadastral:22 Teren imprejmuit;

Construcții

Crt	Nr cadastral Nr. topografic	Adresa	Observații / Referințe
A1.1		Loc. Zanoaga, Nr. 662, Jud. Dolj	Nr. niveluri:2; S. construita la sol:79 mp; CASA DE LOCUIT CU 3 DORMITOARE, BUCATARIE VARA, 2 SALI, BUCATARIE, 2 INCAPERI, SALA ACOPERITA
A1.2		Loc. Zanoaga, Jud. Dolj	Nr. niveluri:1; S. construita la sol:38 mp; ANEXA
A1.3		Loc. Zanoaga, Jud. Dolj	Nr. niveluri:1; S. construita la sol:16 mp; ANEXA
A1.4		Loc. Zanoaga, Jud. Dolj	Nr. niveluri:1; S. construita la sol:20 mp; ANEXA

B. Partea II. Proprietari și acte

Inscrieri privitoare la dreptul de proprietate și alte drepturi reale		Referințe
40067 / 09/06/2011		
Act Notarial nr. CONTRACT DE INTRETINERE AUT NR 3442, din 10/02/1993 emis de NOTARIATUL DE STAT JUDETEAN DOLJ (TDP NR 193-48411/1995 COMISIA JUDETEANA DOLJ, CERTIFICAT DE DECES NR 2010/1994 CONSILIUL LOCAL AL COM. LEU, CERTIFICAT DE DECES NR 2667/1993 CONSILIUL LOCAL AL COM. LEU, CERTIFICAT DE DECES SERIA D10 NR 970168);		
B1	Intabulare, drept de PROPRIETATE, dobandit prin Conventie, cota actuala 1/1, cota initiala 1/1 1) FLOREA PAULINA 2) FLOREA VASILE DEFUNCT:Da	A1, A1.1
/		
Act Normativ nr. LEGEA 7, din 13/03/1996 emis de GUVERNUL ROMANIEI;		
B2	Intabulare, drept de PROPRIETATE, dobandit prin Lege, cota actuala 1/1, cota initiala 1/1 1) FLOREA VASILE DEFUNCT:Da 2) FLOREA PAULINA	A1.2, A1.3, A1.4

C. Partea III. SARCINI .

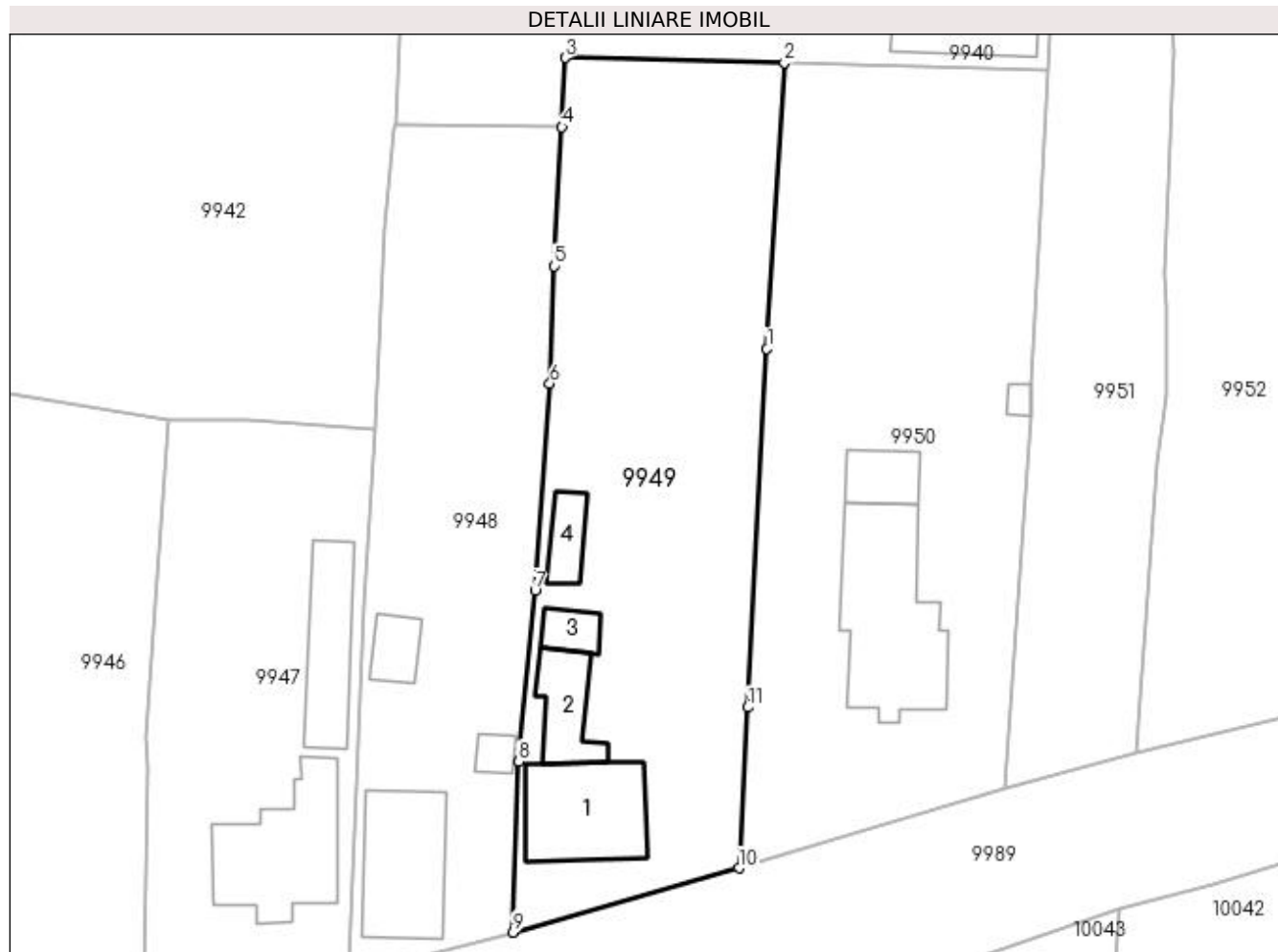
Inscrieri privind dezmembramintele dreptului de proprietate, drepturi reale de garanție și sarcini	Referințe
NU SUNT	

Anexa Nr. 1 La Partea I

Teren

Nr cadastral	Suprafața (mp)*	Observații / Referințe
30342	Din acte: 1.174 Masurata: 1.253	

* Suprafața este determinată în planul de proiecție Stereo 70.



Date referitoare la teren

Crt	Categorie folosință	Intra vilan	Suprafața (mp)	Tarla	Parcelă	Nr. topo	Observații / Referințe
1	curți constructii	DA	710	18	406	-	
2	arabil	DA	543	18	406/1	-	

Date referitoare la construcții

Crt	Număr	Destinație construcție	Supraf. (mp)	Situație juridică	Observații / Referințe
A1.1		construcții de locuințe	79	Cu acte	Nr. niveluri:2; S. construita la sol:79 mp; CASA DE LOCUIT CU 3 DORMITOARE, BUCATARIE VARA, 2 SALI, BUCATARIE, 2 INCAPERI, SALA ACOPERITA
A1.2		construcții anexa	38	Cu acte	Nr. niveluri:1; S. construita la sol:38 mp; ANEXA
A1.3		construcții anexa	16	Cu acte	Nr. niveluri:1; S. construita la sol:16 mp; ANEXA
A1.4		construcții anexa	20	Cu acte	Nr. niveluri:1; S. construita la sol:20 mp; ANEXA

Lungime Segmente

1) Valorile lungimilor segmentelor sunt obținute din proiecție în plan.

Punct început	X / Y	Punct sfârșit	X / Y	Lungime segment (** (m)
1	427.700,511 295.335,866	2	427.701,94 295.359,449	23.626
2	427.701,94 295.359,449	3	427.683,89 295.359,856	18.055
3	427.683,89 295.359,856	4	427.683,617 295.354,152	5.711
4	427.683,617 295.354,152	5	427.682,985 295.342,679	11.49
5	427.682,985 295.342,679	6	427.682,622 295.333,017	9.669
6	427.682,622 295.333,017	7	427.681,387 295.315,962	17.1
7	427.681,387 295.315,962	8	427.680,05 295.301,869	14.156
8	427.680,05 295.301,869	9	427.679,573 295.287,797	14.08
9	427.679,573 295.287,797	10	427.698,215 295.293,095	19.38
10	427.698,215 295.293,095	11	427.698,941 295.306,346	13.27
11	427.698,941 295.306,346	1	427.700,511 295.335,866	29.562

** Lungimile segmentelor sunt determinate în planul de proiecție Stereo 70 și sunt rotunjite la 1 milimetru.

*** Distanța dintre puncte este formată din segmente cumulate ce sunt mai mici decât valoarea 1 milimetru.

**DATE DESPRE IMOBILUL NR. 9950**

Oficiul de Cadastru și Publicitate Imobiliară DOLJ
Biroul de Cadastru și Publicitate Imobiliară Craiova

A. Partea I. Descrierea imobilului

TEREN Intravilan

Adresa: Loc. Zanoaga, Nr. 661, Jud. Dolj, T18, P405, 405/1 405/2

Nr. Crt	Nr cadastral Nr. topografic	Suprafața* (mp)	Observații / Referințe
A1		Din acte: 1.400 Masurata: 1.369	Sector cadastral:22 Teren neimprejmuit;

Construcții

Crt	Nr cadastral Nr. topografic	Adresa	Observații / Referințe
A1.1		Loc. Zanoaga, Jud. Dolj	Nr. niveluri:1; S. construita la sol:124 mp; CONSTRUITA DIN CARAMIDA, ACOPERITA CU TABLA
A1.2		Loc. Zanoaga, Jud. Dolj	Nr. niveluri:1; S. construita la sol:26 mp; ANEXA
A1.3		Loc. Zanoaga, Jud. Dolj	Nr. niveluri:1; S. construita la sol:5 mp; ANEXA

B. Partea II. Proprietari și acte

Inscrieri privitoare la dreptul de proprietate și alte drepturi reale		Referințe
/		
Act Administrativ nr. TDP 688-48675, din 30/01/1996 emis de CONSILIUL JUDETEAN DOLJ;		
B1	Intabulare, drept de PROPRIETATE, dobandit prin Reconstituire, cota actuala 1/1, cota initiala 1/1 1) FLOREA RADA, LIPSĂ CNP	A1
Act Normativ nr. LEGEA 7, din 13/03/1996 emis de GUVERNUL ROMANIEI;		
B2	Intabulare, drept de PROPRIETATE, dobandit prin Lege, cota actuala 1/1, cota initiala 1/1 1) FLOREA RADA, LIPSĂ CNP	A1.1, A1.2, A1.3

C. Partea III. SARCINI .

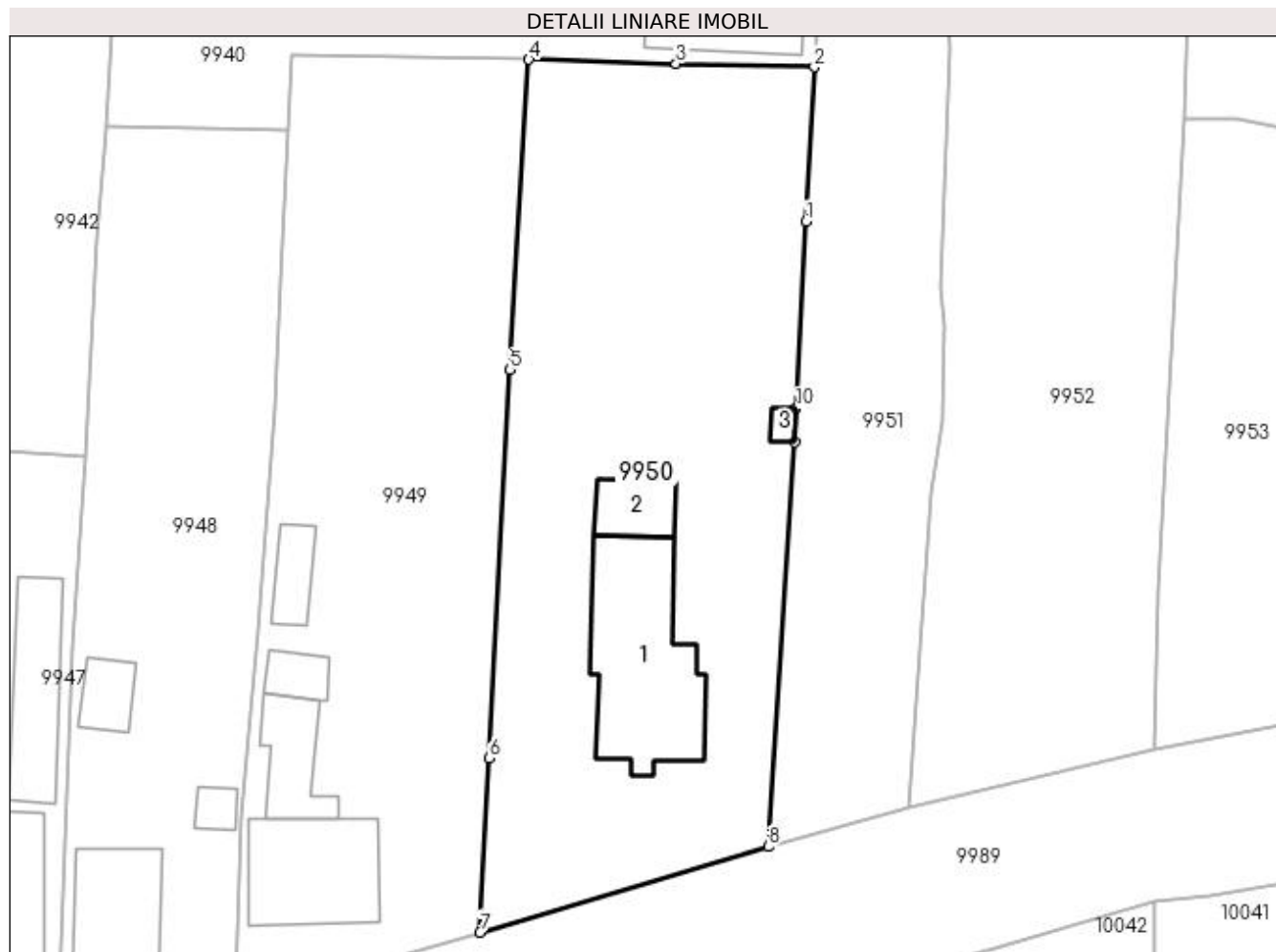
Inscrieri privind dezmembramintele dreptului de proprietate, drepturi reale de garanție și sarcini	Referințe
NU SUNT	

Anexa Nr. 1 La Partea I

Teren

Nr cadastral	Suprafața (mp)*	Observații / Referințe
	Din acte: 1.400 Masurata: 1.369	

* Suprafața este determinată în planul de proiecție Stereo 70.



Date referitoare la teren

Crt	Categorie folosință	Intra vilan	Suprafața (mp)	Tarla	Parcelă	Nr. topo	Observații / Referințe
1	curți constructii	DA	800	18	405	-	
2	arabil	DA	569	18	405/1 405/2	-	

Date referitoare la construcții

Crt	Număr	Destinație construcție	Supraf. (mp)	Situație juridică	Observații / Referințe
A1.1		construcții de locuințe	124	Cu acte	Nr. niveluri:1; S. construita la sol:124 mp; CONSTRUITA DIN CARAMIDA, ACOPERITA CU TABLA
A1.2		construcții anexa	26	Cu acte	Nr. niveluri:1; S. construita la sol:26 mp; ANEXA
A1.3		construcții anexa	5	Cu acte	Nr. niveluri:1; S. construita la sol:5 mp; ANEXA

Lungime Segmente

1) Valorile lungimilor segmentelor sunt obținute din proiecție în plan.

Punct început	X / Y	Punct sfârșit	X / Y	Lungime segment (** (m)
1	427.723,004 295.347,134	2	427.723,659 295.358,887	11.771

Punct început	X / Y	Punct sfârșit	X / Y	Lungime segment (** (m)
2	427.723,659 295.358,887	3	427.713,14 295.359,135	10.522
3	427.713,14 295.359,135	4	427.701,94 295.359,449	11.204
4	427.701,94 295.359,449	5	427.700,511 295.335,866	23.626
5	427.700,511 295.335,866	6	427.698,941 295.306,346	29.562
6	427.698,941 295.306,346	7	427.698,215 295.293,095	13.27
7	427.698,215 295.293,095	8	427.720,14 295.299,621	22.876
8	427.720,14 295.299,621	9	427.722,203 295.330,343	30.791
9	427.722,203 295.330,343	10	427.722,265 295.332,93	2.588
10	427.722,265 295.332,93	1	427.723,004 295.347,134	14.223

** Lungimile segmentelor sunt determinate în planul de proiecție Stereo 70 și sunt rotunjite la 1 milimetru.

*** Distanța dintre puncte este formată din segmente cumulate ce sunt mai mici decât valoarea 1 milimetru.

**DATE DESPRE IMOBILUL NR. 9951**

Oficiul de Cadastru și Publicitate Imobiliară DOLJ
Biroul de Cadastru și Publicitate Imobiliară Craiova

A. Partea I. Descrierea imobilului

TEREN Intravilan

Adresa: Loc. Zanoaga, Nr. 660, Jud. Dolj, T18, P404

Nr. Crt	Nr cadastral Nr. topografic	Suprafața* (mp)	Observații / Referințe
A1		Din acte: 800 Masurata: 875	Sector cadastral:22 Teren neimprejmit;

B. Partea II. Proprietari și acte

Inscrieri privitoare la dreptul de proprietate și alte drepturi reale		Referințe
/		
Act Administrativ nr. TDP 203-42780, din 06/02/1995 emis de CONSILIUL JUDETEAN DOLJ;		
B1	Intabulare, drept de PROPRIETATE, dobandit prin Reconstituire, cota actuala 800/875, cota initiala 800/875 1) IANCU ION, LIPSĂ CNP	A1
Act Normativ nr. LEGEA 7, din 13/03/1996 emis de GUVERNUL ROMANIEI;		
B2	Inscrierea posesiei, drept de PROPRIETATE, dobandit prin Constituire, cota actuala 75/875, cota initiala 75/875 1) IANCU ION, LIPSĂ CNP	A1

C. Partea III. SARCINI .

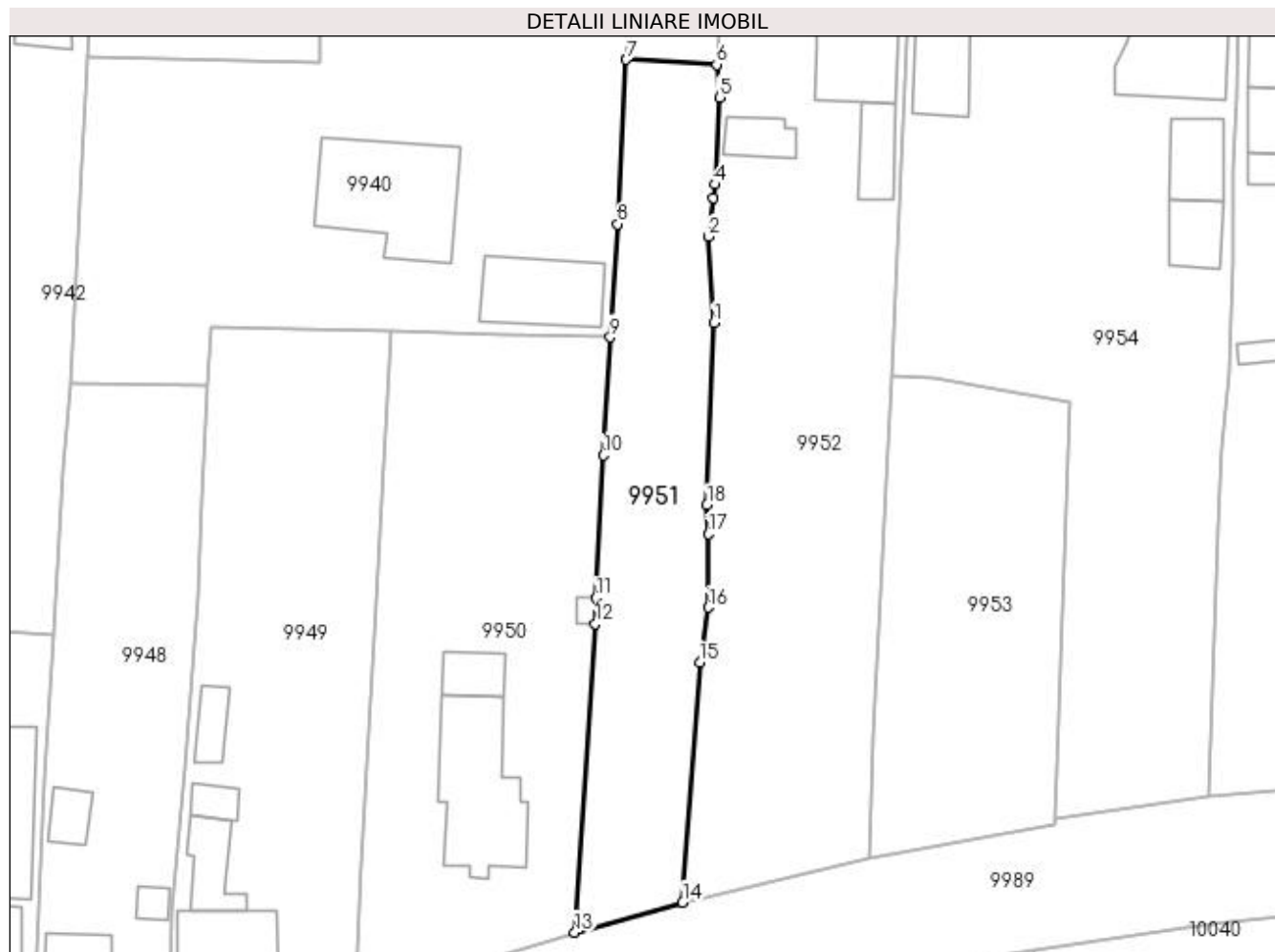
Inscrieri privind dezmembramintele dreptului de proprietate, drepturi reale de garanție și sarcini	Referințe
NU SUNT	

Anexa Nr. 1 La Partea I

Teren

Nr cadastral	Suprafața (mp)*	Observații / Referințe
	Din acte: 800 Masurata: 875	

* Suprafața este determinată în planul de proiecție Stereo 70.



Date referitoare la teren

Crt	Categorie folosință	Intra vilan	Suprafața (mp)	Tarla	Parcelă	Nr. topo	Observații / Referințe
1	arabil	DA	875	18	404	-	

Lungime Segmente

1) Valorile lungimilor segmentelor sunt obținute din proiecție în plan.

Punct început	X / Y	Punct sfârșit	X / Y	Lungime segment (** (m)
1	427.734,003 295.360,309	2	427.733,425 295.368,903	8.614
2	427.733,425 295.368,903	3	427.733,966 295.372,748	3.882
3	427.733,966 295.372,748	4	427.734,116 295.374,086	1.346
4	427.734,116 295.374,086	5	427.734,544 295.382,751	8.676
5	427.734,544 295.382,751	6	427.734,284 295.386,028	3.287

Punct început	X / Y	Punct sfârșit	X / Y	Lungime segment (** (m)
6	427.734,284 295.386,028	7	427.725,254 295.386,522	9.044
7	427.725,254 295.386,522	8	427.724,396 295.370,144	16.4
8	427.724,396 295.370,144	9	427.723,659 295.358,887	11.282
9	427.723,659 295.358,887	10	427.723,004 295.347,134	11.771
10	427.723,004 295.347,134	11	427.722,265 295.332,93	14.223
11	427.722,265 295.332,93	12	427.722,203 295.330,343	2.588
12	427.722,203 295.330,343	13	427.720,14 295.299,621	30.791
13	427.720,14 295.299,621	14	427.730,884 295.302,61	11.152
14	427.730,884 295.302,61	15	427.732,58 295.326,492	23.942
15	427.732,58 295.326,492	16	427.733,437 295.331,969	5.544
16	427.733,437 295.331,969	17	427.733,479 295.339,281	7.312
17	427.733,479 295.339,281	18	427.733,3 295.342,176	2.901
18	427.733,3 295.342,176	1	427.734,003 295.360,309	18.147

** Lungimile segmentelor sunt determinate în planul de proiecție Stereo 70 și sunt rotunjite la 1 milimetru.

*** Distanța dintre puncte este formată din segmente cumulate ce sunt mai mici decât valoarea 1 milimetru.

**DATE DESPRE IMOBILUL NR. 9952**

Oficiul de Cadastru și Publicitate Imobiliară DOLJ
Biroul de Cadastru și Publicitate Imobiliară Craiova

A. Partea I. Descrierea imobilului

TEREN Intravilan

Adresa: Loc. Zanoaga, Nr. 670, Jud. Dolj, T18, P415, 415/1

Nr. Crt	Nr cadastral Nr. topografic	Suprafața* (mp)	Observații / Referințe
A1		Din acte: 1.720 Masurata: 1.659	Sector cadastral:22 Teren imprejmuit;

Construcții

Crt	Nr cadastral Nr. topografic	Adresa	Observații / Referințe
A1.1		Loc. Zanoaga, Jud. Dolj	Nr. niveluri:1; S. construita la sol:89 mp; CONSTRUITA DIN CARAMIDA, ACOPERITA CU TABLA
A1.2		Loc. Zanoaga, Jud. Dolj	Nr. niveluri:1; S. construita la sol:34 mp; ANEXA
A1.3		Loc. Zanoaga, Jud. Dolj	Nr. niveluri:1; S. construita la sol:26 mp; ANEXA

B. Partea II. Proprietari și acte

Inscrieri privitoare la dreptul de proprietate și alte drepturi reale		Referințe
/		
Act Administrativ nr. TDP 1101-48053, din 06/05/1997 emis de CONSILIUL JUDETEAN DOLJ;		
B1	Intabulare, drept de PROPRIETATE, dobandit prin Reconstituire, cota actuala 1/1, cota initiala 1/1 1) IANCU ECATERINA, LIPSĂ CNP	A1
Act Normativ nr. LEGEA 7, din 13/03/1996 emis de GUVERNUL ROMANIEI;		
B2	Intabulare, drept de PROPRIETATE, dobandit prin Lege, cota actuala 1/1, cota initiala 1/1 1) IANCU ECATERINA, LIPSĂ CNP	A1.1, A1.2, A1.3

C. Partea III. SARCINI .

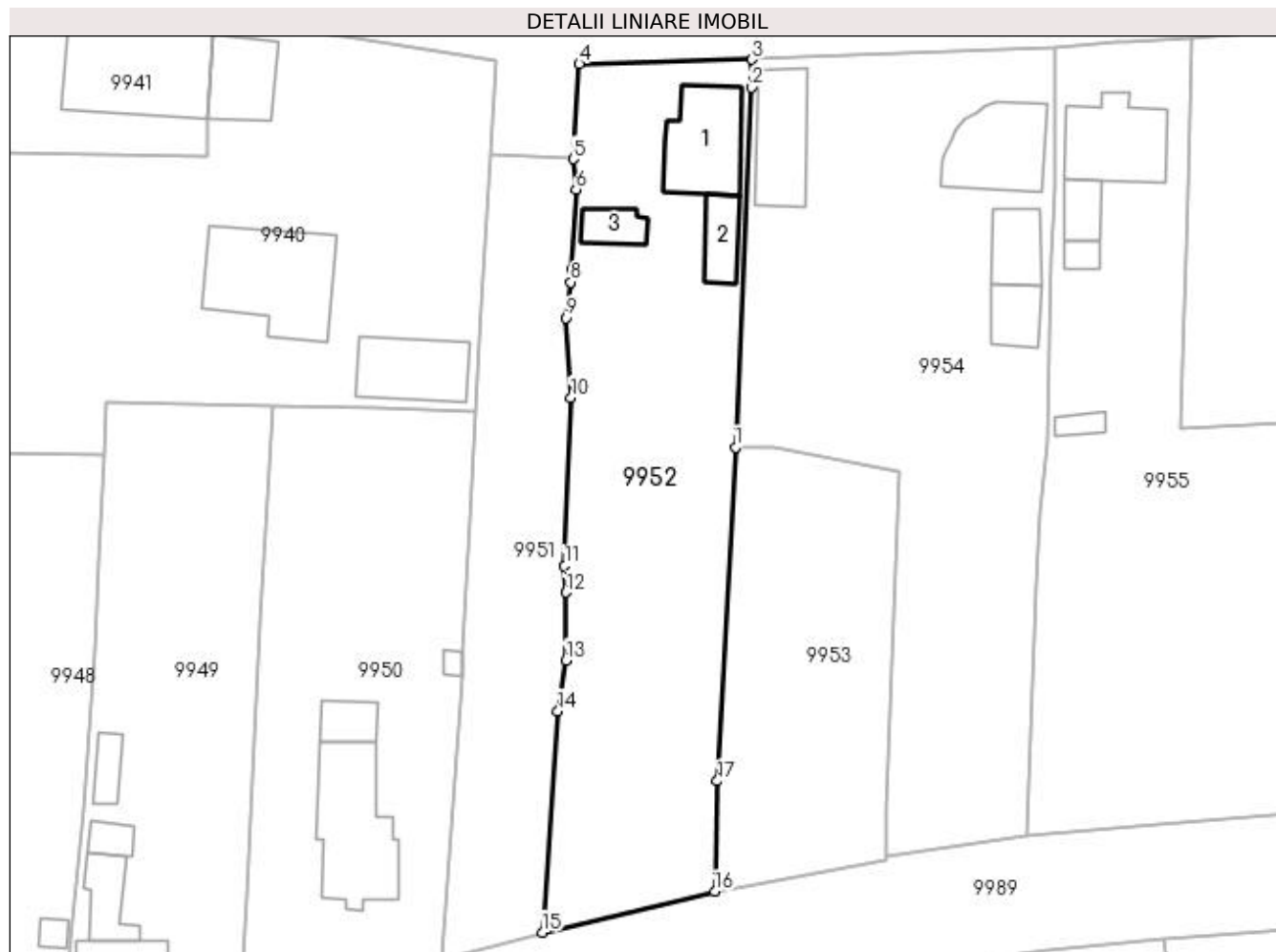
Inscrieri privind dezmembramintele dreptului de proprietate, drepturi reale de garanție și sarcini	Referințe
NU SUNT	

Anexa Nr. 1 La Partea I

Teren

Nr cadastral	Suprafața (mp)*	Observații / Referințe
	Din acte: 1.720 Masurata: 1.659	

* Suprafața este determinată în planul de proiecție Stereo 70.



Date referitoare la teren

Crt	Categorie folosință	Intra vilan	Suprafața (mp)	Tarla	Parcelă	Nr. topo	Observații / Referințe
1	curți construcții	DA	711	18	415	-	
2	arabil	DA	948	18	415/1	-	

Date referitoare la construcții

Crt	Număr	Destinație construcție	Supraf. (mp)	Situație juridică	Observații / Referințe
A1.1		construcții de locuințe	89	Cu acte	Nr. niveluri:1; S. construita la sol:89 mp; CONSTRUITA DIN CARAMIDA, ACOPERITA CU TABLA
A1.2		construcții anexa	34	Cu acte	Nr. niveluri:1; S. construita la sol:34 mp; ANEXA
A1.3		construcții anexa	26	Cu acte	Nr. niveluri:1; S. construita la sol:26 mp; ANEXA

Lungime Segmente

1) Valorile lungimilor segmentelor sunt obținute din proiecție în plan.

Punct început	X / Y	Punct sfârșit	X / Y	Lungime segment (** (m))
1	427.751,736 295.354,938	2	427.753,496 295.393,749	38.851

Punct început	X / Y	Punct sfârșit	X / Y	Lungime segment (** (m)
2	427.753,496 295.393,749	3	427.753,549 295.396,765	3.016
3	427.753,549 295.396,765	4	427.734,891 295.396,289	18.664
4	427.734,891 295.396,289	5	427.734,284 295.386,028	10.279
5	427.734,284 295.386,028	6	427.734,544 295.382,751	3.287
6	427.734,544 295.382,751	7	427.734,116 295.374,086	8.676
7	427.734,116 295.374,086	8	427.733,966 295.372,748	1.346
8	427.733,966 295.372,748	9	427.733,425 295.368,903	3.882
9	427.733,425 295.368,903	10	427.734,003 295.360,309	8.614
10	427.734,003 295.360,309	11	427.733,3 295.342,176	18.147
11	427.733,3 295.342,176	12	427.733,479 295.339,281	2.901
12	427.733,479 295.339,281	13	427.733,437 295.331,969	7.312
13	427.733,437 295.331,969	14	427.732,58 295.326,492	5.544
14	427.732,58 295.326,492	15	427.730,884 295.302,61	23.942
15	427.730,884 295.302,61	16	427.749,54 295.307,029	19.172
16	427.749,54 295.307,029	17	427.749,781 295.318,945	11.919
17	427.749,781 295.318,945	1	427.751,736 295.354,938	36.046

** Lungimile segmentelor sunt determinate în planul de proiecție Stereo 70 și sunt rotunjite la 1 milimetru.

*** Distanța dintre puncte este formată din segmente cumulate ce sunt mai mici decât valoarea 1 milimetru.

**DATE DESPRE IMOBILUL NR. 9953**

Oficiul de Cadastru și Publicitate Imobiliară DOLJ
Biroul de Cadastru și Publicitate Imobiliară Craiova

A. Partea I. Descrierea imobilului

TEREN Intravilan

Adresa: Loc. Zanoaga, Jud. Dolj, T18, P403 403/1

Nr. Crt	Nr cadastral Nr. topografic	Suprafața* (mp)	Observații / Referințe
A1		Din acte: 700 Masurata: 821	Sector cadastral:22 Teren imprejmuit;

B. Partea II. Proprietari și acte

Inscrieri privitoare la dreptul de proprietate și alte drepturi reale		Referințe
/		
Act Administrativ nr. TDP 130-48411, din 29/03/1994 emis de CONSILIUL JUDETEAN DOLJ;		
B1	Intabulare, drept de PROPRIETATE, dobandit prin Reconstituire, cota actuala 1/1, cota initiala 1/1 1) MITRICĂ CEZAR, LIPSĂ CNP 2) IANCU ION, LIPSĂ CNP	A1

C. Partea III. SARCINI .

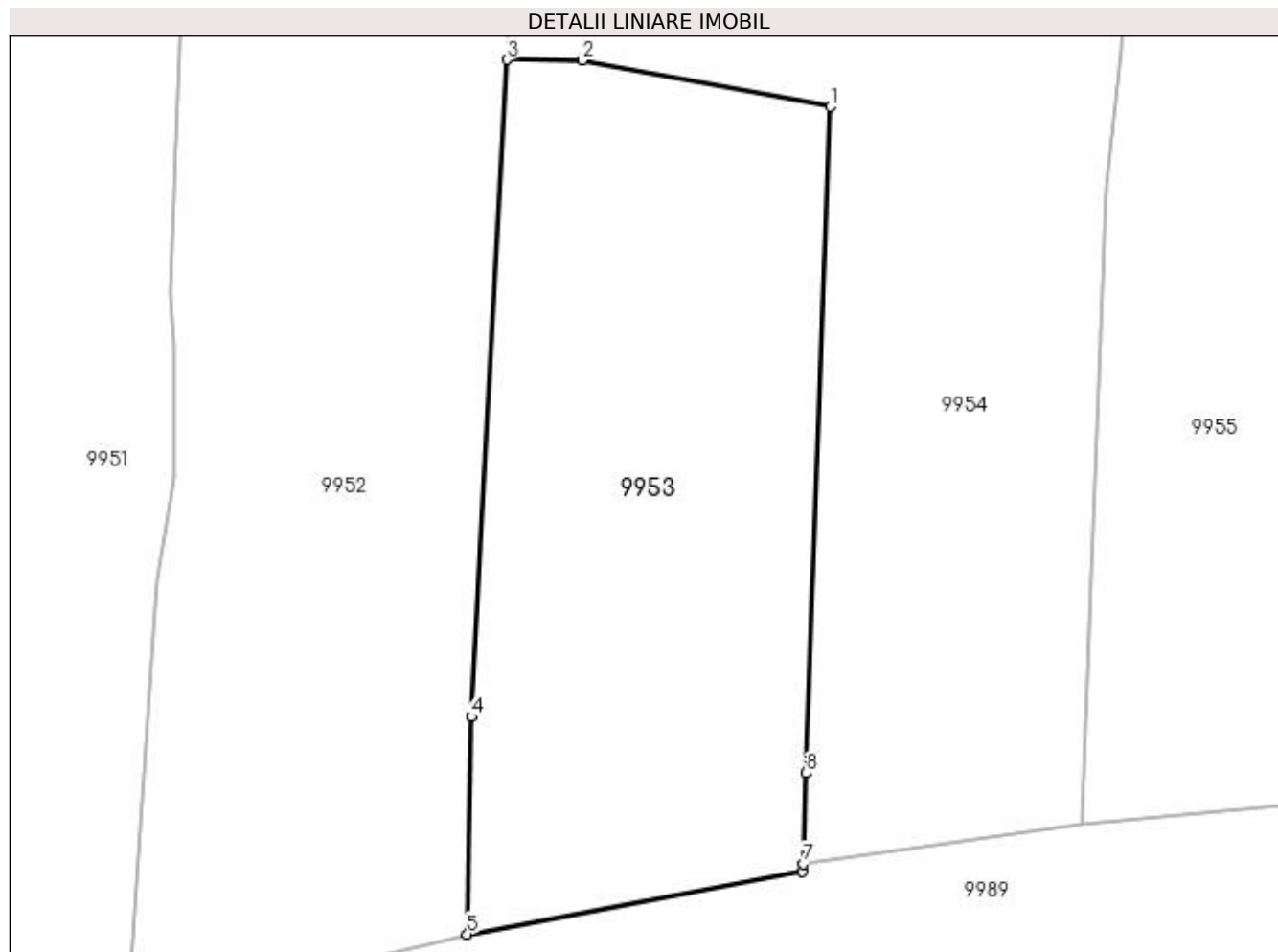
Inscrieri privind dezmembramintele dreptului de proprietate, drepturi reale de garanție și sarcini	Referințe
NU SUNT	

Anexa Nr. 1 La Partea I

Teren

Nr cadastral	Suprafața (mp)*	Observații / Referințe
	Din acte: 700 Masurata: 821	

* Suprafața este determinată în planul de proiecție Stereo 70.



Date referitoare la teren

Crt	Categorie folosință	Intra vilan	Suprafața (mp)	Tarla	Parcelă	Nr. topo	Observații / Referințe
1	curți constructii	DA	821	18	403 403/1	-	

Lungime Segmente

1) Valorile lungimilor segmentelor sunt obținute din proiecție în plan.

Punct început	X / Y	Punct sfârșit	X / Y	Lungime segment (** (m)
1	427.769,43 295.352,366	2	427.755,857 295.354,898	13.807
2	427.755,857 295.354,898	3	427.751,736 295.354,938	4.121
3	427.751,736 295.354,938	4	427.749,781 295.318,945	36.046
4	427.749,781 295.318,945	5	427.749,54 295.307,029	11.919
5	427.749,54 295.307,029	6	427.767,919 295.310,468	18.698

Punct început	X / Y	Punct sfârșit	X / Y	Lungime segment (** (m)
6	427.767,919 295.310,468	7	427.767,948 295.310,893	0.426
7	427.767,948 295.310,893	8	427.768,085 295.315,856	4.965
8	427.768,085 295.315,856	1	427.769,43 295.352,366	36.535

** Lungimile segmentelor sunt determinate în planul de proiecție Stereo 70 și sunt rotunjite la 1 milimetru.

*** Distanța dintre puncte este formată din segmente cumulate ce sunt mai mici decât valoarea 1 milimetru.

**DATE DESPRE IMOBILUL NR. 9954**

Oficiul de Cadastru și Publicitate Imobiliară DOLJ
Biroul de Cadastru și Publicitate Imobiliară Craiova

A. Partea I. Descrierea imobilului

TEREN Intravilan

Adresa: Loc. Zanoaga, Nr. 671, Jud. Dolj, T18, P416

Nr. Crt	Nr cadastral Nr. topografic	Suprafața* (mp)	Observații / Referințe
A1		Din acte: 2.000 Masurata: 2.086	Sector cadastral:22 Teren imprejmuit;

Construcții

Crt	Nr cadastral Nr. topografic	Adresa	Observații / Referințe
A1.1		Loc. Zanoaga, Jud. Dolj	Nr. niveluri:1; S. construita la sol:91 mp; LOCUINTA
A1.2		Loc. Zanoaga, Jud. Dolj	Nr. niveluri:1; S. construita la sol:43 mp; ANEXA
A1.3		Loc. Zanoaga, Jud. Dolj	Nr. niveluri:1; S. construita la sol:34 mp; ANEXA
A1.4		Loc. Zanoaga, Jud. Dolj	Nr. niveluri:1; S. construita la sol:81 mp; ANEXA

B. Partea II. Proprietari și acte

Inscrieri privitoare la dreptul de proprietate și alte drepturi reale		Referințe
/		
Act Administrativ nr. TDP 1-59353, din 30/01/1992 emis de CONSILIUL JUDETEAN DOLJ;		
B1	Intabulare, drept de PROPRIETATE, dobandit prin Reconstituire, cota actuala 1/1, cota initiala 1/1 1) TUDOR IOANA	A1
Act Normativ nr. LEGEA 7, din 13/03/1996 emis de GUVERNUL ROMANIEI;		
B2	Intabulare, drept de PROPRIETATE, dobandit prin Lege, cota actuala 1/1, cota initiala 1/1 1) TUDOR IOANA	A1.1, A1.2, A1.3, A1.4

C. Partea III. SARCINI .

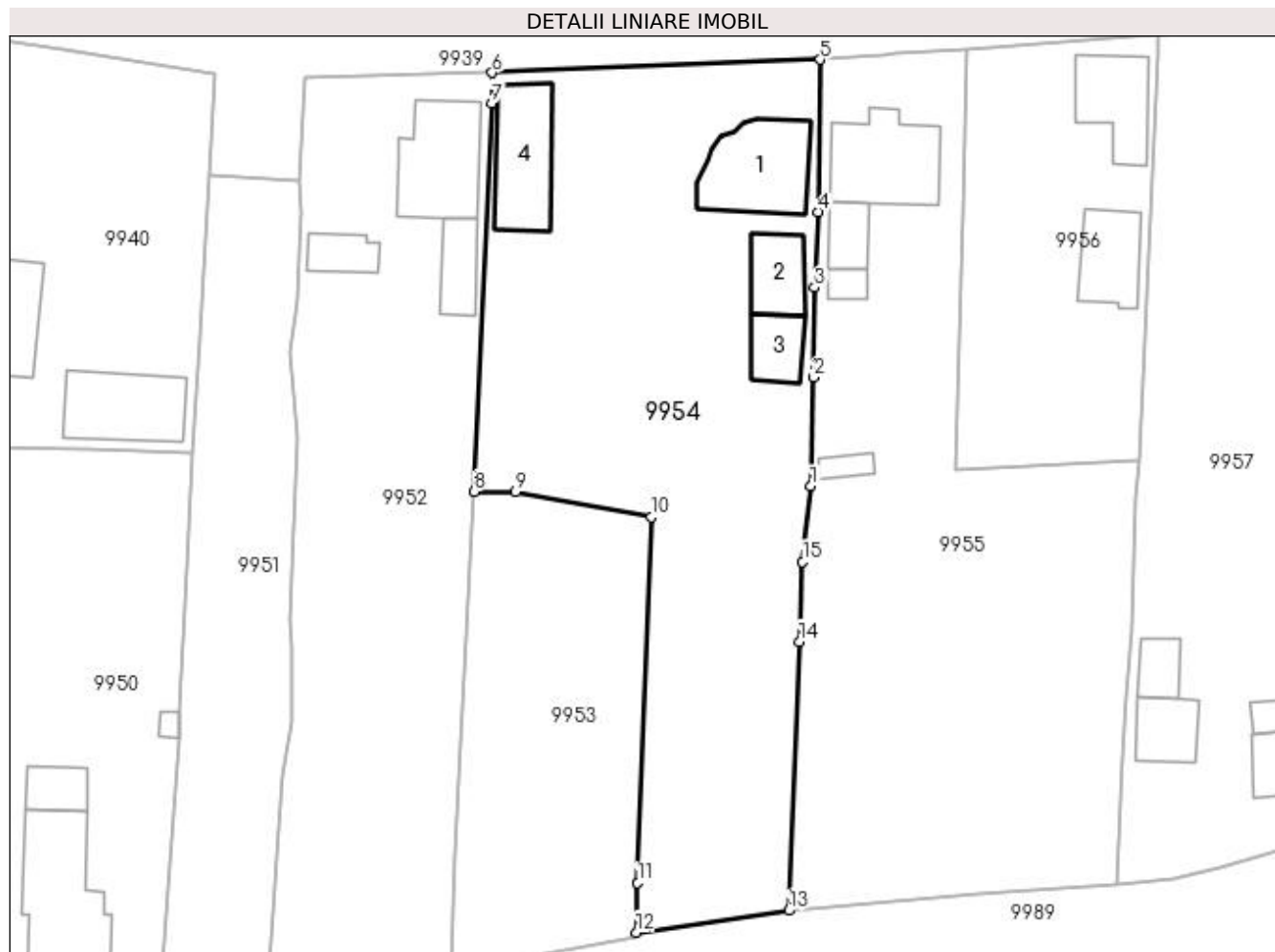
Inscrieri privind dezmembramintele dreptului de proprietate, drepturi reale de garanție și sarcini	Referințe
NU SUNT	

Anexa Nr. 1 La Partea I

Teren

Nr cadastral	Suprafața (mp)*	Observații / Referințe
	Din acte: 2.000 Masurata: 2.086	

* Suprafața este determinată în planul de proiecție Stereo 70.



Date referitoare la teren

Crt	Categorie folosință	Intravilan	Suprafața (mp)	Tarla	Parcelă	Nr. topo	Observații / Referințe
1	curți construcții	DA	1.440	18	416	-	
2	arabil	DA	646	18	416	-	

Date referitoare la construcții

Crt	Număr	Destinație construcție	Supraf. (mp)	Situație juridică	Observații / Referințe
A1.1		construcții de locuințe	91	Cu acte	Nr. niveluri:1; S. construita la sol:91 mp; LOCUINTA
A1.2		construcții anexa	43	Cu acte	Nr. niveluri:1; S. construita la sol:43 mp; ANEXA
A1.3		construcții anexa	34	Cu acte	Nr. niveluri:1; S. construita la sol:34 mp; ANEXA
A1.4		construcții anexa	81	Cu acte	Nr. niveluri:1; S. construita la sol:81 mp; ANEXA

Lungime Segmente

1) Valorile lungimilor segmentelor sunt obținute din proiecție în plan.

Punct început	X / Y	Punct sfârșit	X / Y	Lungime segment (** (m)

Punct început	X / Y	Punct sfârşit	X / Y	Lungime segment (** (m)
1	427.785,379 295.355,472	2	427.785,688 295.366,36	10.892
2	427.785,688 295.366,36	3	427.785,764 295.375,318	8.958
3	427.785,764 295.375,318	4	427.786,169 295.382,845	7.538
4	427.786,169 295.382,845	5	427.786,324 295.398,08	15.236
5	427.786,324 295.398,08	6	427.753,549 295.396,765	32.801
6	427.753,549 295.396,765	7	427.753,496 295.393,749	3.016
7	427.753,496 295.393,749	8	427.751,736 295.354,938	38.851
8	427.751,736 295.354,938	9	427.755,857 295.354,898	4.121
9	427.755,857 295.354,898	10	427.769,43 295.352,366	13.807
10	427.769,43 295.352,366	11	427.768,085 295.315,856	36.535
11	427.768,085 295.315,856	12	427.767,948 295.310,893	4.965
12	427.767,948 295.310,893	13	427.783,191 295.313,087	15.4
13	427.783,191 295.313,087	14	427.784,263 295.339,942	26.876
14	427.784,263 295.339,942	15	427.784,568 295.347,926	7.99
15	427.784,568 295.347,926	1	427.785,379 295.355,472	7.589

** Lungimile segmentelor sunt determinate în planul de proiecție Stereo 70 și sunt rotunjite la 1 milimetru.

*** Distanța dintre puncte este formată din segmente cumulate ce sunt mai mici decât valoarea 1 milimetru.

**DATE DESPRE IMOBILUL NR. 9955**

Oficiul de Cadastru și Publicitate Imobiliară DOLJ
Biroul de Cadastru și Publicitate Imobiliară Craiova

A. Partea I. Descrierea imobilului

TEREN Intravilan

Nr. CF vechi:765
Nr. cadastral vechi:794

Adresa: Loc. Zanoaga, Nr. 672, Jud. Dolj, T18, P417,417/1

Nr. Crt	Nr cadastral Nr. topografic	Suprafata* (mp)	Observatii / Referinte
A1	34164	Din acte: 1.200 Masurata: 2.011	Sector cadastral:22 Teren imprejmuit;

Construcții

Crt	Nr cadastral Nr. topografic	Adresa	Observatii / Referinte
A1.1		Loc. Zanoaga, Jud. Dolj, T 18, P 417, 417/1	Nr. niveluri:1; S. construita la sol:91 mp; S. construita desfasurata:91 mp; C1 - casa de locuit cu Sc = 91 mp
A1.2		Loc. Zanoaga, Jud. Dolj, T 18, P 417, 417/1	Nr. niveluri:1; S. construita la sol:26 mp; S. construita desfasurata:26 mp; C2 - anexa gospodareasca cu Sc = 26 mp
A1.3		Loc. Zanoaga, Jud. Dolj	Nr. niveluri:1; S. construita la sol:12 mp; ANEXA
A1.4		Loc. Zanoaga, Jud. Dolj	Nr. niveluri:1; S. construita la sol:12 mp; ANEXA

B. Partea II. Proprietari și acte

Inscrieri privitoare la dreptul de proprietate și alte drepturi reale		Referințe
55783 / 01/10/2009		
Act Notarial nr. 1352, din 01/01/2009 emis de NP PEIA OFELIA;		
B1	Intabulare, drept de PROPRIETATE, dobandit prin Conventie, cota actuala 1/2, cota initiala 1/2 1) NICOLAESCU MARIAN BIANCO, LIPSĂ CNP 2) NICOLAESCU LORENA DENISA, LIPSĂ CNP	A1, A1.1, A1.2
/		
Act Normativ nr. LEGEA 7, din 13/03/1996 emis de GUVERNUL ROMANIEI;		
B2	Intabulare, drept de PROPRIETATE, dobandit prin Lege, cota actuala 1/1, cota initiala 1/1 1) NICOLAESCU LORENA DENISA, LIPSĂ CNP 2) NICOLAESCU MARIAN BIANCO, LIPSĂ CNP 3) NICOLAESCU CARMEN MADALINA, LIPSĂ CNP 4) NICOLAESCU LUCIAN, LIPSĂ CNP	A1.3, A1.4
55783 / 01/10/2009		
Act Notarial nr. 1352, din 01/01/2009 emis de NP PEIA OFELIA;		
B3	Intabulare, drept de PROPRIETATE, dobandit prin Conventie, cota actuala 1/2, cota initiala 1/2 1) NICOLAESCU LUCIAN, LIPSĂ CNP 2) NICOLAESCU CARMEN MADALINA, LIPSĂ CNP	A1, A1.1, A1.2

C. Partea III. SARCINI .

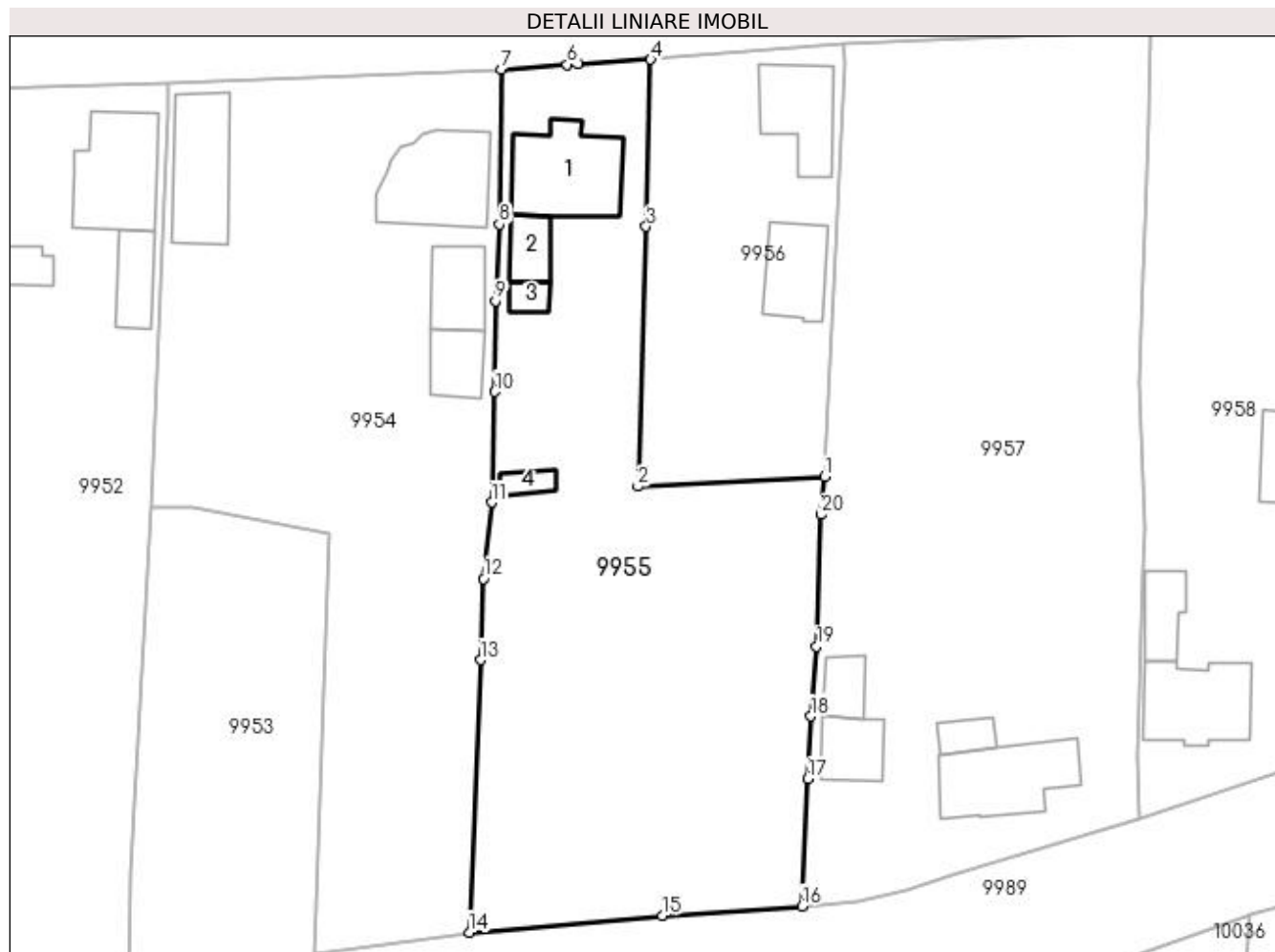
Inscrieri privind dezmembramintele dreptului de proprietate, drepturi reale de garanție și sarcini	Referințe
NU SUNT	

Anexa Nr. 1 La Partea I

Teren

Nr cadastral	Suprafața (mp)*	Observații / Referințe
34164	Din acte: 1.200 Masurata: 2.011	

* Suprafața este determinată în planul de proiecție Stereo 70.



Date referitoare la teren

Crt	Categorie folosință	Intra vilan	Suprafața (mp)	Tarla	Parcelă	Nr. topo	Observații / Referințe
1	curți constructii	DA	690	18	417	-	
2	arabil	DA	1.321	18	417/1	-	

Date referitoare la construcții

Crt	Număr	Destinație construcție	Supraf. (mp)	Situație juridică	Observații / Referințe
A1.1		construcții de locuințe	91	Cu acte	Nr. niveluri:1; S. construita la sol:91 mp; S. construita desfasurata:91 mp; C1 - casa de locuit cu Sc = 91 mp
A1.2		construcții anexa	26	Cu acte	Nr. niveluri:1; S. construita la sol:26 mp; S. construita desfasurata:26 mp; C2 - anexa gospodareasca cu Sc = 26 mp
A1.3		construcții anexa	12	Cu acte	Nr. niveluri:1; S. construita la sol:12 mp; ANEXA
A1.4		construcții anexa	12	Cu acte	Nr. niveluri:1; S. construita la sol:12 mp; ANEXA

Lungime Segmente

1) Valorile lungimilor segmentelor sunt obținute din proiecție în plan.

Punct început	X / Y	Punct sfârșit	X / Y	Lungime segment (** (m)
1	427.818,241 295.357,985	2	427.799,802 295.357,024	18.464
2	427.799,802 295.357,024	3	427.800,622 295.382,658	25.647
3	427.800,622 295.382,658	4	427.801,065 295.399,101	16.449
4	427.801,065 295.399,101	5	427.793,882 295.398,706	7.194
5	427.793,882 295.398,706	6	427.792,818 295.398,618	1.068
6	427.792,818 295.398,618	7	427.786,324 295.398,08	6.516
7	427.786,324 295.398,08	8	427.786,169 295.382,845	15.236
8	427.786,169 295.382,845	9	427.785,764 295.375,318	7.538
9	427.785,764 295.375,318	10	427.785,688 295.366,36	8.958
10	427.785,688 295.366,36	11	427.785,379 295.355,472	10.892
11	427.785,379 295.355,472	12	427.784,568 295.347,926	7.589
12	427.784,568 295.347,926	13	427.784,263 295.339,942	7.99
13	427.784,263 295.339,942	14	427.783,191 295.313,087	26.876
14	427.783,191 295.313,087	15	427.802,198 295.314,76	19.08
15	427.802,198 295.314,76	16	427.815,978 295.315,683	13.811
16	427.815,978 295.315,683	17	427.816,551 295.328,232	12.562
17	427.816,551 295.328,232	18	427.816,86 295.334,391	6.167
18	427.816,86 295.334,391	19	427.817,436 295.341,267	6.9
19	427.817,436 295.341,267	20	427.817,838 295.354,248	12.987
20	427.817,838 295.354,248	1	427.818,241 295.357,985	3.759

** Lungimile segmentelor sunt determinate în planul de proiecție Stereo 70 și sunt rotunjite la 1 milimetru.

*** Distanța dintre puncte este formată din segmente cumulate ce sunt mai mici decât valoarea 1 milimetru.

**DATE DESPRE IMOBILUL NR. 9956**

Oficiul de Cadastru și Publicitate Imobiliară DOLJ
Biroul de Cadastru și Publicitate Imobiliară Craiova

A. Partea I. Descrierea imobilului

TEREN Intravilan

Adresa: Loc. Zanoaga, Nr. 673, Jud. Dolj, T18, P418 418/1

Nr. Crt	Nr cadastral Nr. topografic	Suprafața* (mp)	Observații / Referințe
A1		Din acte: 798 Masurata: 794	Sector cadastral:22 Teren imprejmuit;

Construcții

Crt	Nr cadastral Nr. topografic	Adresa	Observații / Referințe
A1.1		Loc. Zanoaga, Jud. Dolj	Nr. niveluri:1; S. construita la sol:63 mp; CONSTRUITA DIN CARAMIDA, ACOPERITA CU TABLA
A1.2		Loc. Zanoaga, Jud. Dolj	Nr. niveluri:1; S. construita la sol:54 mp; ANEXA

B. Partea II. Proprietari și acte

Inscrieri privitoare la dreptul de proprietate și alte drepturi reale		Referințe
/		
Act Administrativ nr. TDP 62-59353, din 05/01/1994 emis de CONSILIUL JUDETEAN DOLJ;		
B1	Intabulare, drept de PROPRIETATE, dobandit prin Reconstituire, cota actuala 1/1, cota initiala 1/1 1) ILIESCU ELENA 2) ILIESCU ONEA, LIPSĂ CNP 3) ILIESCU ELENA, LIPSĂ CNP 4) ILIESCU VICTOR, LIPSĂ CNP	A1
Act Notarial nr. CM 834, din 20/04/1988 emis de BNP DEFTA EMIL (SC 1836/1988);		
B2	Intabulare, drept de PROPRIETATE, dobandit prin Succesiune, cota actuala 1/1, cota initiala 1/1 1) ILIESCU ELENA	A1.1, A1.2

C. Partea III. SARCINI .

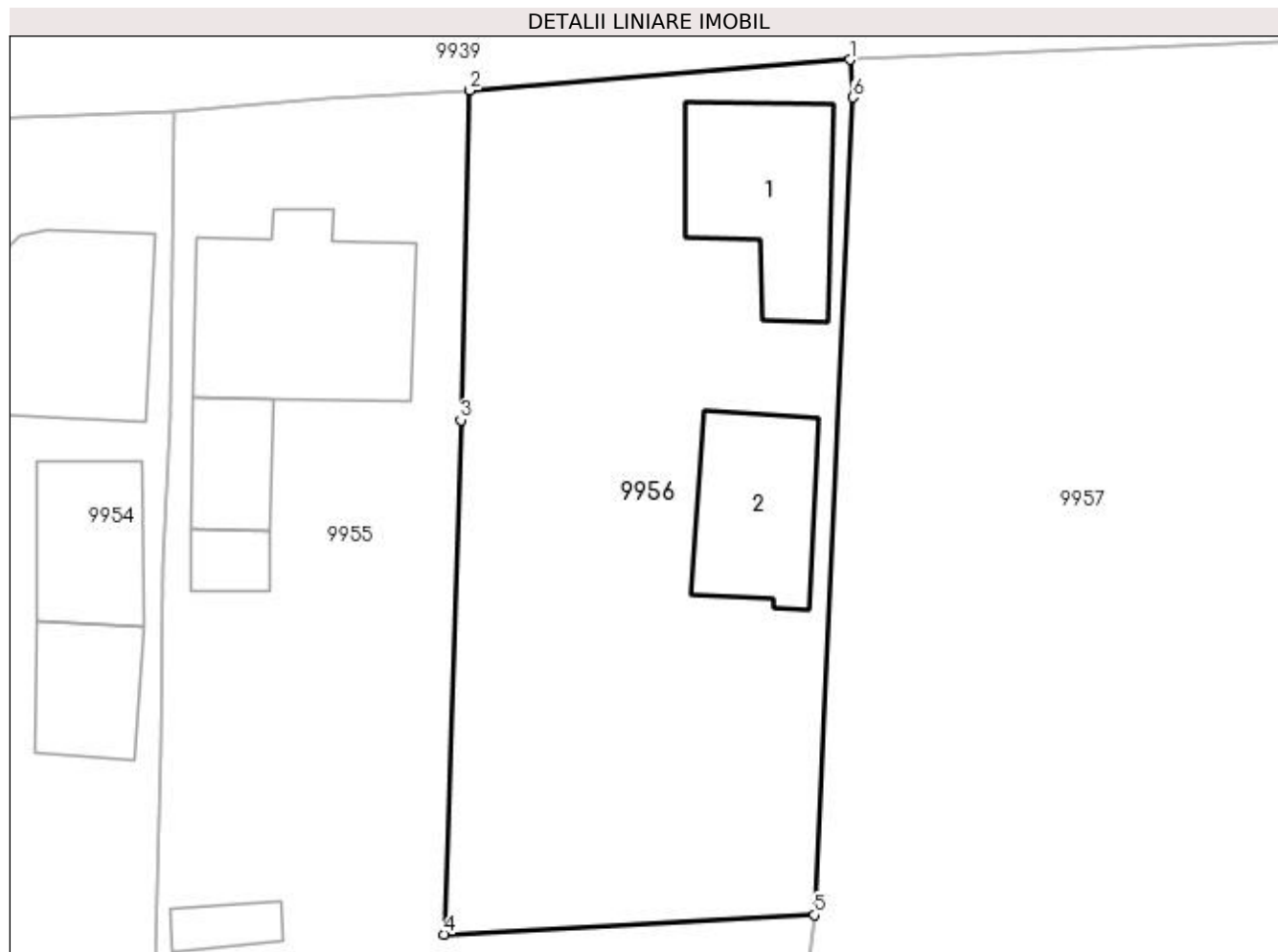
Inscrieri privind dezmembramintele dreptului de proprietate, drepturi reale de garanție și sarcini	Referințe
NU SUNT	

Anexa Nr. 1 La Partea I

Teren

Nr cadastral	Suprafața (mp)*	Observații / Referințe
	Din acte: 798 Masurata: 794	

* Suprafața este determinată în planul de proiecție Stereo 70.



Date referitoare la teren

Crt	Categorie folosință	Intra vilan	Suprafața (mp)	Tarla	Parcelă	Nr. topo	Observații / Referințe
1	curți constructii	DA	794	18	418 418/1	-	

Date referitoare la construcții

Crt	Număr	Destinație construcție	Supraf. (mp)	Situație juridică	Observații / Referințe
A1.1		construcții anexa	63	Cu acte	Nr. niveluri:1; S. construita la sol:63 mp; CONSTRUITA DIN CARAMIDA, ACOPERITA CU TABLA
A1.2		construcții anexa	54	Cu acte	Nr. niveluri:1; S. construita la sol:54 mp; ANEXA

Lungime Segmente

1) Valorile lungimilor segmentelor sunt obținute din proiecție în plan.

Punct început	X / Y	Punct sfârșit	X / Y	Lungime segment (** (m)
1	427.820,007 295.400,62	2	427.801,065 295.399,101	19.003
2	427.801,065 295.399,101	3	427.800,622 295.382,658	16.449

Punct început	X / Y	Punct sfârșit	X / Y	Lungime segment (** (m)
3	427.800,622 295.382,658	4	427.799,802 295.357,024	25.647
4	427.799,802 295.357,024	5	427.818,241 295.357,985	18.464
5	427.818,241 295.357,985	6	427.820,158 295.398,75	40.81
6	427.820,158 295.398,75	1	427.820,007 295.400,62	1.876

** Lungimile segmentelor sunt determinate în planul de proiecție Stereo 70 și sunt rotunjite la 1 milimetru.

*** Distanța dintre puncte este formată din segmente cumulate ce sunt mai mici decât valoarea 1 milimetru.

**DATE DESPRE IMOBILUL NR. 9957**

Oficiul de Cadastru și Publicitate Imobiliară DOLJ
Biroul de Cadastru și Publicitate Imobiliară Craiova

A. Partea I. Descrierea imobilului

TEREN Intravilan

Adresa: Loc. Zanoaga, Nr. 674, Jud. Dolj, T18, P402, 402/1 402/2

Nr. Crt	Nr cadastral Nr. topografic	Suprafața* (mp)	Observații / Referințe
A1		Din acte: 2.500 Masurata: 2.559	Sector cadastral:22 Teren imprejmuit;

Construcții

Crt	Nr cadastral Nr. topografic	Adresa	Observații / Referințe
A1.1		Loc. Zanoaga, Jud. Dolj	Nr. niveluri:1; S. construita la sol:85 mp; CONSTRUITA DIN CARAMIDA, ACOPERITA CU TABLA
A1.2		Loc. Zanoaga, Jud. Dolj	Nr. niveluri:1; S. construita la sol:17 mp; ANEXA
A1.3		Loc. Zanoaga, Jud. Dolj	Nr. niveluri:1; S. construita la sol:38 mp; ANEXA
A1.4		Loc. Zanoaga, Jud. Dolj	Nr. niveluri:1; S. construita la sol:24 mp; ANEXA

B. Partea II. Proprietari și acte

Inscrieri privitoare la dreptul de proprietate și alte drepturi reale		Referințe
/		
Act Notarial nr. APV AUT NR 1354, din 04/08/2004 emis de BNP CERNOBAI EMIL;		
B1	Intabulare, drept de PROPRIETATE, dobandit prin lesire Din Indiviziune, cota actuala 1/1, cota initiala 1/1 1) MIHALA PETRISOARA	A1, A1.1, A1.2
Act Normativ nr. LEGEA 7, din 13/03/1996 emis de GUVERNUL ROMANIEI;		
B2	Intabulare, drept de PROPRIETATE, dobandit prin Lege, cota actuala 1/1, cota initiala 1/1 1) MIHALA PETRISOARA	A1.3, A1.4

C. Partea III. SARCINI .

Inscrieri privind dezmembramintele dreptului de proprietate, drepturi reale de garanție și sarcini	Referințe
NU SUNT	

Anexa Nr. 1 La Partea I

Teren

Nr cadastral	Suprafața (mp)*	Observații / Referințe
	Din acte: 2.500 Masurata: 2.559	

* Suprafața este determinată în planul de proiecție Stereo 70.



Date referitoare la teren

Crt	Categorie folosință	Intra vilan	Suprafața (mp)	Tarla	Parcelă	Nr. topo	Observații / Referințe
1	curți constructii	DA	1.509	18	402	-	
2	vie	DA	1.050	18	402/1 402/2	-	

Date referitoare la construcții

Crt	Număr	Destinație construcție	Supraf. (mp)	Situație juridică	Observații / Referințe
A1.1		construcții de locuințe	85	Cu acte	Nr. niveluri:1; S. construita la sol:85 mp; CONSTRUITA DIN CARAMIDA, ACOPERITA CU TABLA
A1.2		construcții anexa	17	Cu acte	Nr. niveluri:1; S. construita la sol:17 mp; ANEXA
A1.3		construcții anexa	38	Cu acte	Nr. niveluri:1; S. construita la sol:38 mp; ANEXA
A1.4		construcții anexa	24	Cu acte	Nr. niveluri:1; S. construita la sol:24 mp; ANEXA

Lungime Segmente

1) Valorile lungimilor segmentelor sunt obținute din proiecție în plan.

Punct început	X / Y	Punct sfârșit	X / Y	Lungime segment (** (m)

Punct început	X / Y	Punct sfârșit	X / Y	Lungime segment (** (m)
1	427.850,293 295.401,921	2	427.820,007 295.400,62	30.314
2	427.820,007 295.400,62	3	427.820,158 295.398,75	1.876
3	427.820,158 295.398,75	4	427.818,241 295.357,985	40.81
4	427.818,241 295.357,985	5	427.817,838 295.354,248	3.759
5	427.817,838 295.354,248	6	427.817,436 295.341,267	12.987
6	427.817,436 295.341,267	7	427.816,86 295.334,391	6.9
7	427.816,86 295.334,391	8	427.816,551 295.328,232	6.167
8	427.816,551 295.328,232	9	427.815,978 295.315,683	12.562
9	427.815,978 295.315,683	10	427.821,558 295.316,209	5.604
10	427.821,558 295.316,209	11	427.826,357 295.317,336	4.93
11	427.826,357 295.317,336	12	427.830,834 295.318,773	4.702
12	427.830,834 295.318,773	13	427.849,178 295.324,371	19.18
13	427.849,178 295.324,371	14	427.849,002 295.330,392	6.024
14	427.849,002 295.330,392	15	427.849,562 295.348,914	18.53
15	427.849,562 295.348,914	16	427.849,719 295.352,871	3.96
16	427.849,719 295.352,871	17	427.849,279 295.367,185	14.321
17	427.849,279 295.367,185	18	427.850,129 295.393,077	25.906
18	427.850,129 295.393,077	1	427.850,293 295.401,921	8.846

** Lungimile segmentelor sunt determinate în planul de proiecție Stereo 70 și sunt rotunjite la 1 milimetru.

*** Distanța dintre puncte este formată din segmente cumulate ce sunt mai mici decât valoarea 1 milimetru.

**DATE DESPRE IMOBILUL NR. 9958**

Oficiul de Cadastru și Publicitate Imobiliară DOLJ
Biroul de Cadastru și Publicitate Imobiliară Craiova

A. Partea I. Descrierea imobilului

TEREN Intravilan

Adresa: Loc. Zanoaga, Nr. 699, Jud. Dolj, T18, P401, 401/1

Nr. Crt	Nr cadastral Nr. topografic	Suprafața* (mp)	Observații / Referințe
A1		Din acte: 1.200 Masurata: 1.217	Sector cadastral:22 Teren imprejmuit;

Construcții

Crt	Nr cadastral Nr. topografic	Adresa	Observații / Referințe
A1.1		Loc. Zanoaga, Jud. Dolj	Nr. niveluri:2; S. construita la sol:80 mp; CONSTRUITA DIN CARAMIDA, ACOPERITA CU TABLA
A1.2		Loc. Zanoaga, Jud. Dolj	Nr. niveluri:1; S. construita la sol:33 mp; ANEXA
A1.3		Loc. Zanoaga, Jud. Dolj	Nr. niveluri:1; S. construita la sol:33 mp; ANEXA

B. Partea II. Proprietari și acte

Inscrieri privitoare la dreptul de proprietate și alte drepturi reale		Referințe
/		
Act Administrativ nr. TDP 1202-45098, din 09/06/1997 emis de CONSILIUL JUDETEAN DOLJ (CERTIFICAT DE DECES SERIA D11, NR. 791546);		
B1	Intabulare, drept de PROPRIETATE, dobandit prin Reconstituire, cota actuala 1/1, cota initiala 1/1 1) DINU LUCREȚIA , LIPSĂ CNP DEFUNCT:Da	A1
Act Normativ nr. LEGEA 7, din 13/03/1996 emis de GUVERNUL ROMANIEI;		
B2	Intabulare, drept de PROPRIETATE, dobandit prin Lege, cota actuala 1/1, cota initiala 1/1 1) DINU LUCREȚIA , LIPSĂ CNP DEFUNCT:Da	A1.1, A1.2, A1.3

C. Partea III. SARCINI .

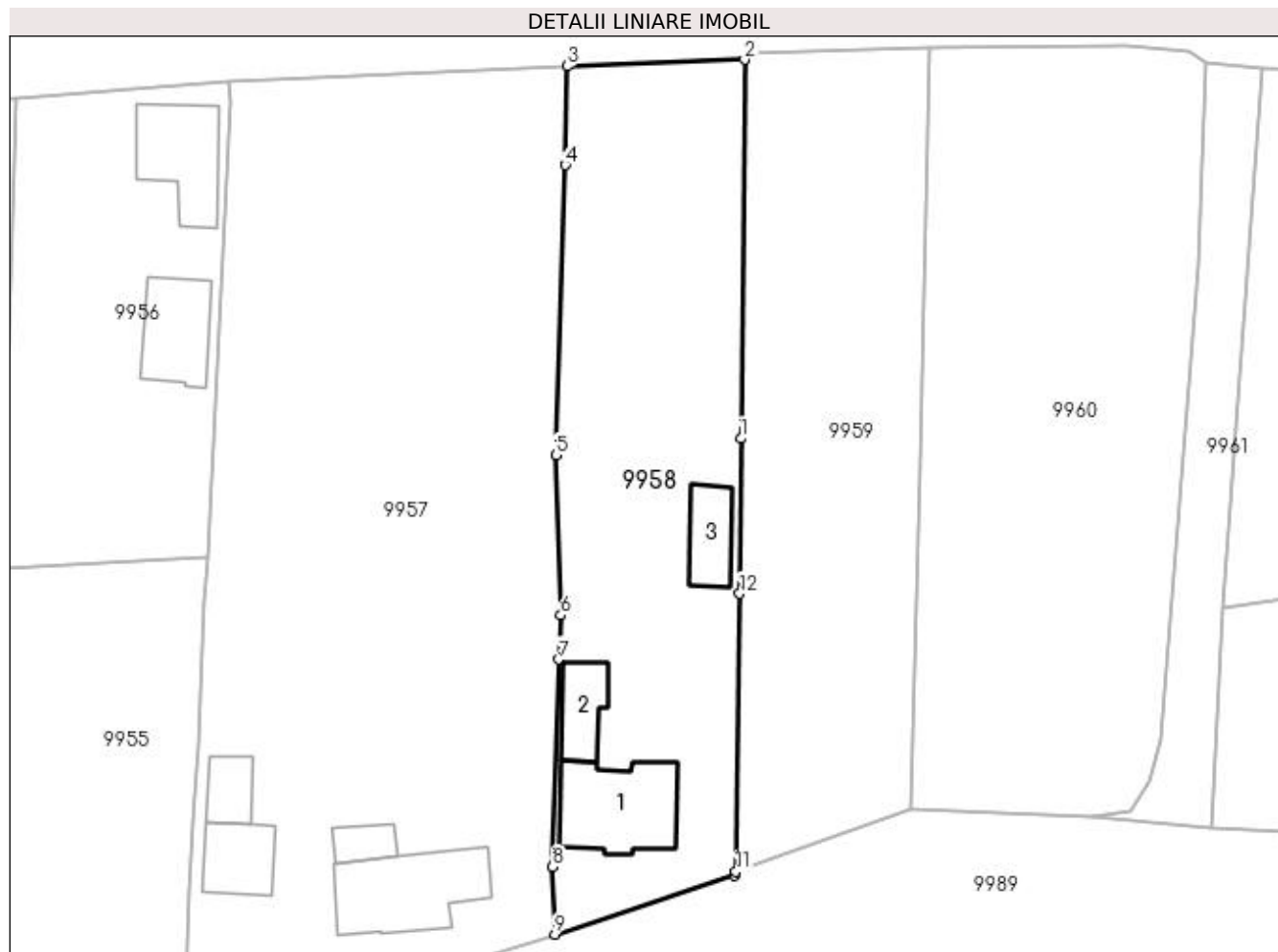
Inscrieri privind dezmembramintele dreptului de proprietate, drepturi reale de garanție și sarcini	Referințe
NU SUNT	

Anexa Nr. 1 La Partea I

Teren

Nr cadastral	Suprafața (mp)*	Observații / Referințe
	Din acte: 1.200 Masurata: 1.217	

* Suprafața este determinată în planul de proiecție Stereo 70.



Date referitoare la teren

Crt	Categorie folosință	Intravilan	Suprafața (mp)	Tarla	Parcelă	Nr. topo	Observații / Referințe
1	curți constructii	DA	400	18	401	-	
2	arabil	DA	817	18	401/1	-	

Date referitoare la construcții

Crt	Număr	Destinație construcție	Supraf. (mp)	Situație juridică	Observații / Referințe
A1.1		construcții de locuințe	80	Cu acte	Nr. niveluri:2; S. construita la sol:80 mp; CONSTRUITA DIN CARAMIDA, ACOPERITA CU TABLA
A1.2		construcții anexa	33	Cu acte	Nr. niveluri:1; S. construita la sol:33 mp; ANEXA
A1.3		construcții anexa	33	Cu acte	Nr. niveluri:1; S. construita la sol:33 mp; ANEXA

Lungime Segmente

1) Valorile lungimilor segmentelor sunt obținute din proiecție în plan.

Punct început	X / Y	Punct sfârșit	X / Y	Lungime segment (** (m))
1	427.865,814 295.368,661	2	427.866,139 295.402,495	33.836

Punct început	X / Y	Punct sfârşit	X / Y	Lungime segment (** (m)
2	427.866,139 295.402,495	3	427.850,293 295.401,921	15.856
3	427.850,293 295.401,921	4	427.850,129 295.393,077	8.846
4	427.850,129 295.393,077	5	427.849,279 295.367,185	25.906
5	427.849,279 295.367,185	6	427.849,719 295.352,871	14.321
6	427.849,719 295.352,871	7	427.849,562 295.348,914	3.96
7	427.849,562 295.348,914	8	427.849,002 295.330,392	18.53
8	427.849,002 295.330,392	9	427.849,178 295.324,371	6.024
9	427.849,178 295.324,371	10	427.865,273 295.329,606	16.925
10	427.865,273 295.329,606	11	427.865,377 295.329,965	0.374
11	427.865,377 295.329,965	12	427.865,707 295.354,794	24.831
12	427.865,707 295.354,794	1	427.865,814 295.368,661	13.867

** Lungimile segmentelor sunt determinate în planul de proiecție Stereo 70 și sunt rotunjite la 1 milimetru.

*** Distanța dintre puncte este formată din segmente cumulate ce sunt mai mici decât valoarea 1 milimetru.

**DATE DESPRE IMOBILUL NR. 9959**

Oficiul de Cadastru și Publicitate Imobiliară DOLJ
Biroul de Cadastru și Publicitate Imobiliară Craiova

A. Partea I. Descrierea imobilului

TEREN Intravilan

Adresa: Loc. Zanoaga, Jud. Dolj, T18, P400/1

Nr. Crt	Nr cadastral Nr. topografic	Suprafața* (mp)	Observații / Referințe
A1		Din acte: 1.000 Masurata: 1.136	Sector cadastral:22 Teren imprejmuit;

B. Partea II. Proprietari și acte

Inscrieri privitoare la dreptul de proprietate și alte drepturi reale		Referințe
/		
Act Notarial nr. CM 47, din 29/10/2019 emis de BNP GHIGIU IRINA-NICOLETA;		
B1	Intabulare, drept de PROPRIETATE, dobandit prin Succesiune, cota actuala 2/8, cota initiala 2/8 1) NECSUTU IOANA	A1
B2	Intabulare, drept de PROPRIETATE, dobandit prin Succesiune, cota actuala 3/8, cota initiala 3/8 1) NECSUTU DANIEL	A1
B3	Intabulare, drept de PROPRIETATE, dobandit prin Succesiune, cota actuala 3/8, cota initiala 3/8 1) NECSUTU FLORINEL	A1

C. Partea III. SARCINI .

Inscrieri privind dezmembramintele dreptului de proprietate, drepturi reale de garanție și sarcini	Referințe
NU SUNT	

Anexa Nr. 1 La Partea I

Teren

Nr cadastral	Suprafața (mp)*	Observații / Referințe
	Din acte: 1.000 Masurata: 1.136	

* Suprafața este determinată în planul de proiecție Stereo 70.



Date referitoare la teren

Crt	Categorie folosință	Intra vilan	Suprafața (mp)	Tarla	Parcelă	Nr. topo	Observații / Referințe
1	arabil	DA	1.136	18	400/1	-	

Lungime Segmente

1) Valorile lungimilor segmentelor sunt obținute din proiecție în plan.

Punct început	X / Y	Punct sfârșit	X / Y	Lungime segment (** (m)
1	427.882,735 295.403,589	2	427.866,379 295.403,109	16.363
2	427.866,379 295.403,109	3	427.866,139 295.402,495	0.659
3	427.866,139 295.402,495	4	427.865,814 295.368,661	33.836
4	427.865,814 295.368,661	5	427.865,707 295.354,794	13.867
5	427.865,707 295.354,794	6	427.865,377 295.329,965	24.831

Punct început	X / Y	Punct sfârșit	X / Y	Lungime segment (** (m)
6	427.865,377 295.329,965	7	427.881,07 295.335,48	16.634
7	427.881,07 295.335,48	8	427.881,883 295.366,452	30.983
8	427.881,883 295.366,452	1	427.882,735 295.403,589	37.147

** Lungimile segmentelor sunt determinate în planul de proiecție Stereo 70 și sunt rotunjite la 1 milimetru.

*** Distanța dintre puncte este formată din segmente cumulate ce sunt mai mici decât valoarea 1 milimetru.

**DATE DESPRE IMOBILUL NR. 9960**

Oficiul de Cadastru și Publicitate Imobiliară DOLJ
Biroul de Cadastru și Publicitate Imobiliară Craiova

A. Partea I. Descrierea imobilului

TEREN Intravilan

Nr. CF vechi:96
Nr. cadastral vechi:46

Adresa: Loc. Leu, Jud. Dolj, T18, P400/1

Nr. Crt	Nr cadastral Nr. topografic	Suprafața* (mp)	Observații / Referințe
A1	31630	1.600	Sector cadastral:22 Teren neimprejmuit;

B. Partea II. Proprietari și acte

Inscrieri privitoare la dreptul de proprietate și alte drepturi reale		Referințe
151062 / 02/08/2018		
Act Notarial nr. CERTIFICAT LEGATAR 23, din 20/07/2018 emis de NP ILIESCU DAN;		
B1	Intabulare, drept de PROPRIETATE, dobandit prin Succesiune, cota actuala 1/1, cota initiala 1/1 1) DOBRESCU GHEORGHE	A1

C. Partea III. SARCINI .

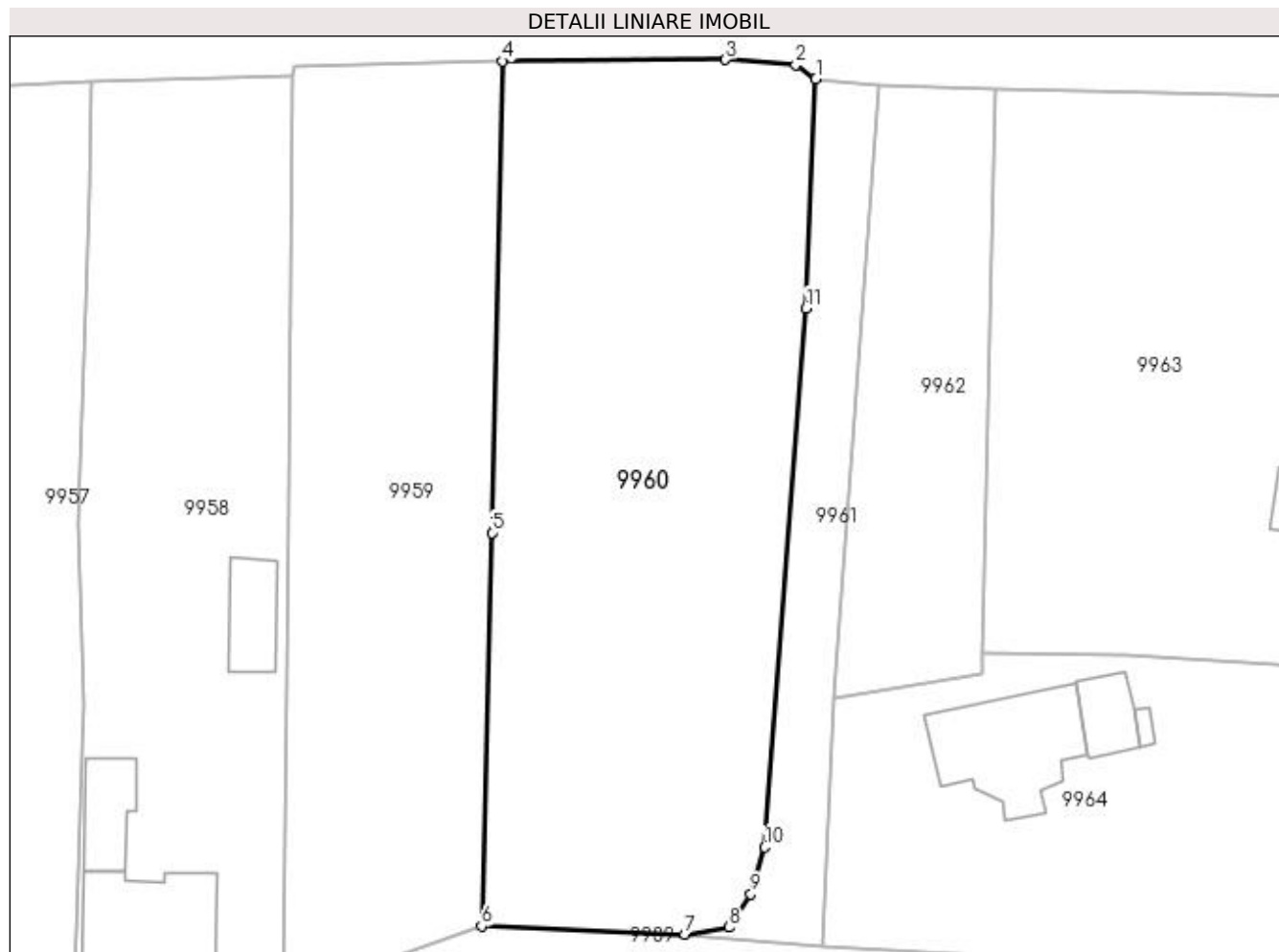
Inscrieri privind dezmembramintele dreptului de proprietate, drepturi reale de garanție și sarcini	Referințe
NU SUNT	

Anexa Nr. 1 La Partea I

Teren

Nr cadastral	Suprafața (mp)*	Observații / Referințe
31630	1.600	

* Suprafața este determinată în planul de proiecție Stereo 70.



Date referitoare la teren

Crt	Categorie folosință	Intra vilan	Suprafața (mp)	Tarla	Parcelă	Nr. topo	Observații / Referințe
1	arabil	DA	1.600	18	400/1	-	

Lungime Segmente

1) Valorile lungimilor segmentelor sunt obținute din proiecție în plan.

Punct început	X / Y	Punct sfârșit	X / Y	Lungime segment (** (m)
1	427.907,393 295.402,205	2	427.905,814 295.403,297	1.92
2	427.905,814 295.403,297	3	427.900,274 295.403,708	5.555
3	427.900,274 295.403,708	4	427.882,735 295.403,589	17.539
4	427.882,735 295.403,589	5	427.881,883 295.366,452	37.147
5	427.881,883 295.366,452	6	427.881,07 295.335,48	30.983

Punct început	X / Y	Punct sfârșit	X / Y	Lungime segment (** (m)
6	427.881,07 295.335,48	7	427.897,076 295.334,831	16.02
7	427.897,076 295.334,831	8	427.900,581 295.335,387	3.549
8	427.900,581 295.335,387	9	427.902,298 295.337,998	3.125
9	427.902,298 295.337,998	10	427.903,379 295.341,691	3.848
10	427.903,379 295.341,691	11	427.906,63 295.384,132	42.566
11	427.906,63 295.384,132	1	427.907,393 295.402,205	18.089

** Lungimile segmentelor sunt determinate în planul de proiecție Stereo 70 și sunt rotunjite la 1 milimetru.

*** Distanța dintre puncte este formată din segmente cumulate ce sunt mai mici decât valoarea 1 milimetru.

**DATE DESPRE IMOBILUL NR. 9961**

Oficiul de Cadastru și Publicitate Imobiliară DOLJ
Biroul de Cadastru și Publicitate Imobiliară Craiova

A. Partea I. Descrierea imobilului

TEREN Intravilan

Adresa: Loc. Zanoaga, Jud. Dolj, DS 238

Nr. Crt	Nr cadastral Nr. topografic	Suprafața* (mp)	Observații / Referințe
A1		Din acte: 761 Masurata: 324	Sector cadastral:22 Teren neimprejmit;

B. Partea II. Proprietari și acte

Inscrieri privitoare la dreptul de proprietate și alte drepturi reale		Referințe
/		
Act Normativ nr. HG 965, din 05/09/2002 emis de GUVERNUL ROMANIEI (ANEXA NR. 57/2002);		
B1	Intabulare, drept de PROPRIETATE, dobandit prin Lege, cota actuala 1/1, cota initiala 1/1 1) COMUNA LEU - DOMENIUL PUBLIC, CIF:4553631	A1

C. Partea III. SARCINI .

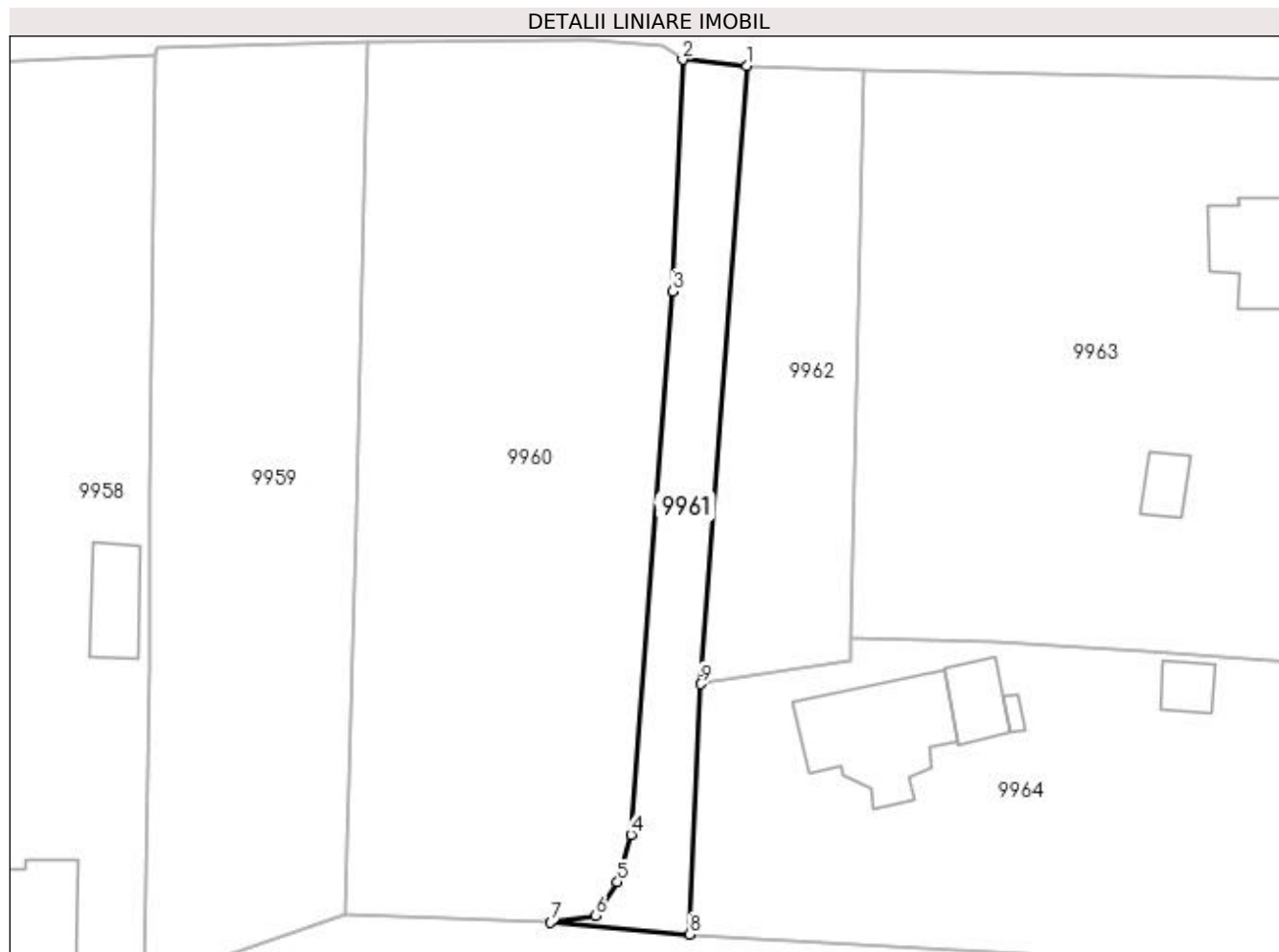
Inscrieri privind dezmembramintele dreptului de proprietate, drepturi reale de garanție și sarcini	Referințe
NU SUNT	

Anexa Nr. 1 La Partea I

Teren

Nr cadastral	Suprafața (mp)*	Observații / Referințe
	Din acte: 761 Masurata: 324	

* Suprafața este determinată în planul de proiecție Stereo 70.



Date referitoare la teren

Crt	Categorie folosință	Intra vilan	Suprafața (mp)	Tarla	Parcelă	Nr. topo	Observații / Referințe
1	drum	DA	324	-	DS 238	-	

Lungime Segmente

1) Valorile lungimilor segmentelor sunt obținute din proiecție în plan.

Punct început	X / Y	Punct sfârșit	X / Y	Lungime segment (** (m)
1	427.912,4 295.401,707	2	427.907,393 295.402,205	5.031
2	427.907,393 295.402,205	3	427.906,63 295.384,132	18.089
3	427.906,63 295.384,132	4	427.903,379 295.341,691	42.566
4	427.903,379 295.341,691	5	427.902,298 295.337,998	3.848
5	427.902,298 295.337,998	6	427.900,581 295.335,387	3.125

Punct început	X / Y	Punct sfârșit	X / Y	Lungime segment (** (m)
6	427.900,581 295.335,387	7	427.897,076 295.334,831	3.549
7	427.897,076 295.334,831	8	427.907,934 295.333,91	10.897
8	427.907,934 295.333,91	9	427.908,786 295.353,455	19.564
9	427.908,786 295.353,455	1	427.912,4 295.401,707	48.387

** Lungimile segmentelor sunt determinate în planul de proiecție Stereo 70 și sunt rotunjite la 1 milimetru.

*** Distanța dintre puncte este formată din segmente cumulate ce sunt mai mici decât valoarea 1 milimetru.

**DATE DESPRE IMOBILUL NR. 9962**

Oficiul de Cadastru și Publicitate Imobiliară DOLJ
Biroul de Cadastru și Publicitate Imobiliară Craiova

A. Partea I. Descrierea imobilului

TEREN Intravilan

Adresa: Loc. Zanoaga, Jud. Dolj, T18, P399 399/1

Nr. Crt	Nr cadastral Nr. topografic	Suprafața* (mp)	Observații / Referințe
A1		Din acte: 1.500 Masurata: 490	Sector cadastral:22 Teren imprejmuit;

B. Partea II. Proprietari și acte

Inscrieri privitoare la dreptul de proprietate și alte drepturi reale	Referințe
/	
Act Administrativ nr. TDP 1344-45303, din 02/09/1997 emis de CONSILIUL JUDETEAN DOLJ;	
B1	A1
Intabulare, drept de PROPRIETATE, dobandit prin Reconstituire, cota actuala 1/1, cota initiala 1/1	
1) ILIESCU GHEORGHIȚA, LIPSĂ CNP	
2) DOBRE GHEORGHE, LIPSĂ CNP	
3) IANCULESCU ELENA, LIPSĂ CNP	
4) PANTELIMON IOANA, LIPSĂ CNP	

C. Partea III. SARCINI .

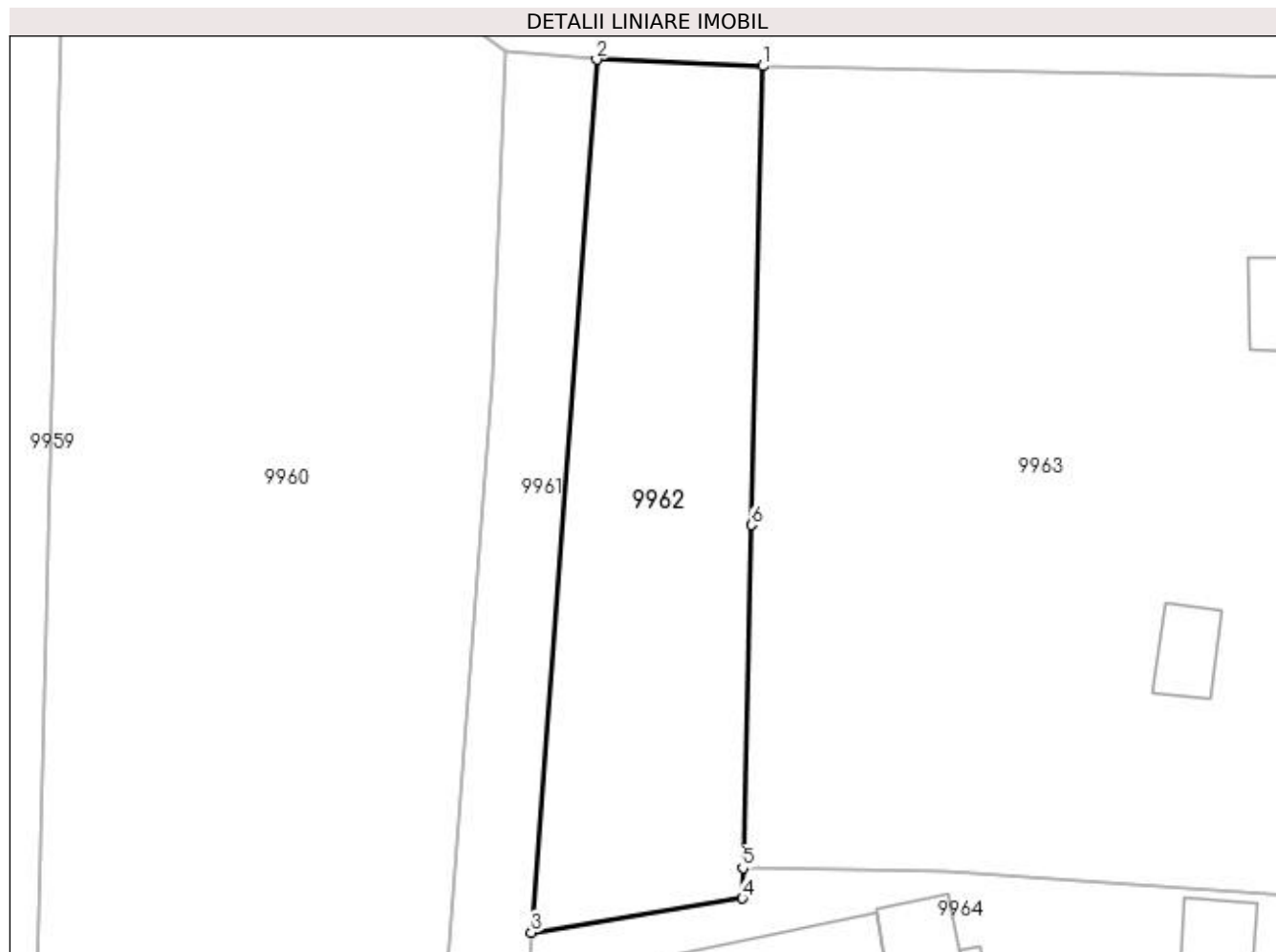
Inscrieri privind dezmembramintele dreptului de proprietate, drepturi reale de garanție și sarcini	Referințe
NU SUNT	

Anexa Nr. 1 La Partea I

Teren

Nr cadastral	Suprafața (mp)*	Observații / Referințe
	Din acte: 1.500 Masurata: 490	

* Suprafața este determinată în planul de proiecție Stereo 70.



Date referitoare la teren

Crt	Categorie folosință	Intra vilan	Suprafața (mp)	Tarla	Parcelă	Nr. topo	Observații / Referințe
1	arabil	DA	490	18	399 399/1	-	

Lungime Segmente

1) Valorile lungimilor segmentelor sunt obținute din proiecție în plan.

Punct început	X / Y	Punct sfârșit	X / Y	Lungime segment (** (m)
1	427.921,601 295.401,35	2	427.912,4 295.401,707	9.208
2	427.912,4 295.401,707	3	427.908,786 295.353,455	48.387
3	427.908,786 295.353,455	4	427.920,457 295.355,332	11.821
4	427.920,457 295.355,332	5	427.920,483 295.357,018	1.686
5	427.920,483 295.357,018	6	427.920,974 295.375,988	18.976

Punct început	X / Y	Punct sfârșit	X / Y	Lungime segment (** (m)
6	427.920,974 295.375,988	1	427.921,601 295.401,35	25.37

** Lungimile segmentelor sunt determinate în planul de proiecție Stereo 70 și sunt rotunjite la 1 milimetru.

*** Distanța dintre puncte este formată din segmente cumulate ce sunt mai mici decât valoarea 1 milimetru.

**DATE DESPRE IMOBILUL NR. 9963**

Oficiul de Cadastru și Publicitate Imobiliară DOLJ
Biroul de Cadastru și Publicitate Imobiliară Craiova

A. Partea I. Descrierea imobilului

TEREN Intravilan

Adresa: Loc. Zanoaga, Nr. 675, Jud. Dolj, T18, P420, 420/1

Nr. Crt	Nr cadastral Nr. topografic	Suprafața* (mp)	Observații / Referințe
A1		Din acte: 1.645 Masurata: 1.668	Sector cadastral:22 Teren imprejmuit;

Construcții

Crt	Nr cadastral Nr. topografic	Adresa	Observații / Referințe
A1.1		Loc. Zanoaga, Jud. Dolj	Nr. niveluri:2; S. construita la sol:67 mp; CONSTRUITA DIN CARAMIDA, ACOPERITA CU TABLA
A1.2		Loc. Zanoaga, Jud. Dolj	Nr. niveluri:1; S. construita la sol:16 mp; ANEXA

B. Partea II. Proprietari și acte

Inscrieri privitoare la dreptul de proprietate și alte drepturi reale		Referințe
/		
Act Administrativ nr. TDP 257-42780, din 13/02/1995 emis de CONSILIUL JUDETEAN DOLJ (CERTIFICAT DE DECES SERIA D11, NR. 791570);		
B1	Intabulare, drept de PROPRIETATE, dobandit prin Constituire, cota actuala 1/1, cota initiala 1/1 1) ANGHEL VICTOR , LIPSĂ CNP DEFUNCT:Da	A1
Act Normativ nr. LEGEA 7, din 13/03/1996 emis de GUVERNUL ROMANIEI;		
B2	Intabulare, drept de PROPRIETATE, dobandit prin Lege, cota actuala 1/1, cota initiala 1/1 1) ANGHEL VICTOR , LIPSĂ CNP DEFUNCT:Da	A1.1, A1.2

C. Partea III. SARCINI .

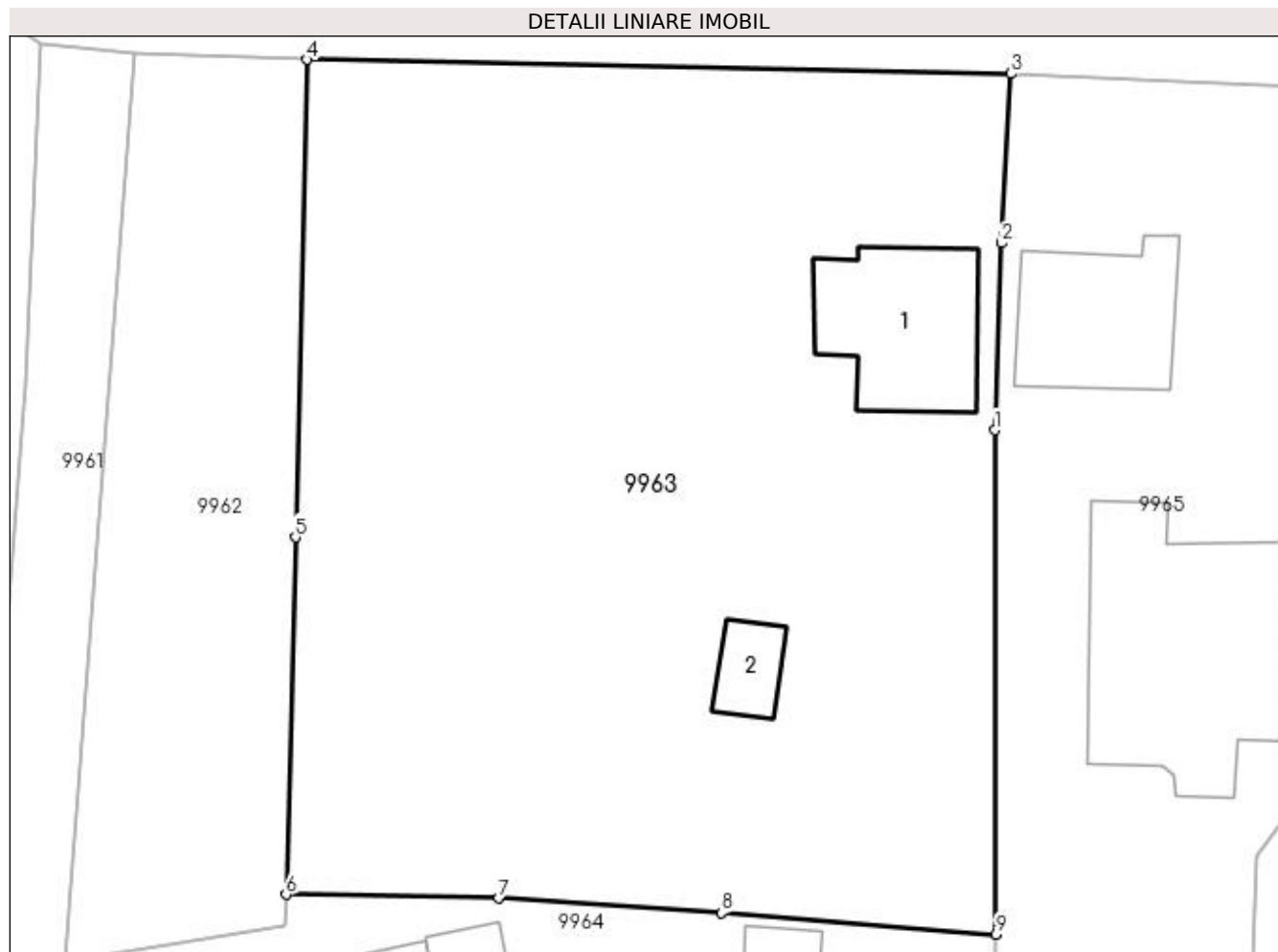
Inscrieri privind dezmembramintele dreptului de proprietate, drepturi reale de garanție și sarcini	Referințe
NU SUNT	

Anexa Nr. 1 La Partea I

Teren

Nr cadastral	Suprafața (mp)*	Observații / Referințe
	Din acte: 1.645 Masurata: 1.668	

* Suprafața este determinată în planul de proiecție Stereo 70.



Date referitoare la teren

Crt	Categorie folosință	Intra vilan	Suprafața (mp)	Tarla	Parcelă	Nr. topo	Observații / Referințe
1	curți constructii	DA	800	18	420	-	
2	arabil	DA	868	18	420/1	-	

Date referitoare la construcții

Crt	Număr	Destinație construcție	Supraf. (mp)	Situație juridică	Observații / Referințe
A1.1		construcții de locuințe	67	Cu acte	Nr. niveluri:2; S. construita la sol:67 mp; CONSTRUITA DIN CARAMIDA, ACOPERITA CU TABLA
A1.2		construcții anexa	16	Cu acte	Nr. niveluri:1; S. construita la sol:16 mp; ANEXA

Lungime Segmente

1) Valorile lungimilor segmentelor sunt obținute din proiecție în plan.

Punct început	X / Y	Punct sfârșit	X / Y	Lungime segment (** (m)
1	427.958,109 295.381,679	2	427.958,448 295.391,614	9.94

Punct început	X / Y	Punct sfârșit	X / Y	Lungime segment (** (m)
2	427.958,448 295.391,614	3	427.958,973 295.400,609	9.01
3	427.958,973 295.400,609	4	427.921,601 295.401,35	37.379
4	427.921,601 295.401,35	5	427.920,974 295.375,988	25.37
5	427.920,974 295.375,988	6	427.920,483 295.357,018	18.976
6	427.920,483 295.357,018	7	427.931,764 295.356,819	11.283
7	427.931,764 295.356,819	8	427.943,577 295.356,039	11.839
8	427.943,577 295.356,039	9	427.958,189 295.354,911	14.655
9	427.958,189 295.354,911	1	427.958,109 295.381,679	26.769

** Lungimile segmentelor sunt determinate în planul de proiecție Stereo 70 și sunt rotunjite la 1 milimetru.

*** Distanța dintre puncte este formată din segmente cumulate ce sunt mai mici decât valoarea 1 milimetru.

**DATE DESPRE IMOBILUL NR. 9964**

Oficiul de Cadastru și Publicitate Imobiliară DOLJ
Biroul de Cadastru și Publicitate Imobiliară Craiova

A. Partea I. Descrierea imobilului

TEREN Intravilan

Nr. CF vechi:35
Nr. cadastral vechi:50

Adresa: Loc. Zanoaga, Nr. 689, Jud. Dolj, T18, P399,399/1

Nr. Crt	Nr cadastral Nr. topografic	Suprafata* (mp)	Observatii / Referinte
A1	33855	Din acte: 1.056 Masurata: 1.156	Sector cadastral:22 Teren imprejmuit;

Construcții

Crt	Nr cadastral Nr. topografic	Adresa	Observatii / Referinte
A1.1		Loc. Zanoaga, Jud. Dolj, sat Zanoaga	Nr. niveluri:2; S. construita la sol:87 mp; casa construita din caramida, acoperita cu placi de azbociment si carton bitumat, compusa din 2 camere hol, beci si o sala
A1.2		Loc. Zanoaga, Jud. Dolj	Nr. niveluri:1; S. construita la sol:25 mp; ANEXA
A1.3		Loc. Zanoaga, Jud. Dolj	Nr. niveluri:1; S. construita la sol:3 mp; ANEXA
A1.4		Loc. Zanoaga, Jud. Dolj	Nr. niveluri:1; S. construita la sol:16 mp; ANEXA

B. Partea II. Proprietari și acte

Inscrieri privitoare la dreptul de proprietate și alte drepturi reale		Referințe
4868 / 25/04/2001		
Act Notarial nr. AUT 948, din 01/01/2001 emis de NP CERNOBAI;		
B1	Intabulare, drept de PROPRIETATE, dobandit prin Conventie, cota actuala 1/1, cota initiala 1/1 1) STANCA CONSTANTA, necasatorita	A1, A1.1
/		
Act Normativ nr. LEGEA 7, din 13/03/1996 emis de GUVERNUL ROMANIEI;		
B2	Intabulare, drept de PROPRIETATE, dobandit prin Lege, cota actuala 1/1, cota initiala 1/1 1) STANCA CONSTANTA, necasatorita	A1.2, A1.3, A1.4

C. Partea III. SARCINI .

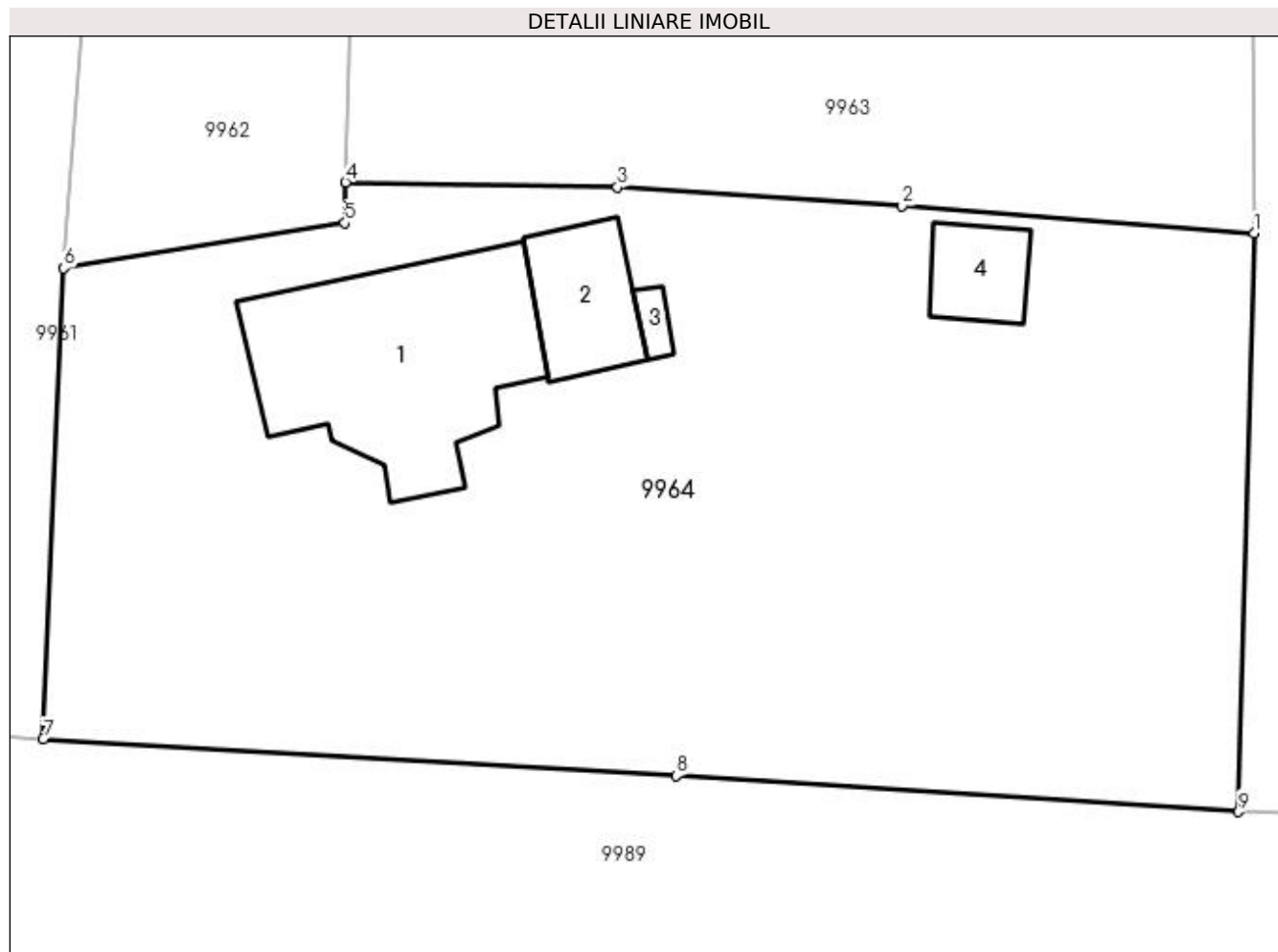
Inscrieri privind dezmembramintele dreptului de proprietate, drepturi reale de garanție și sarcini	Referințe
NU SUNT	

Anexa Nr. 1 La Partea I

Teren

Nr cadastral	Suprafaţa (mp)*	Observații / Referințe
33855	Din acte: 1.056 Masurata: 1.156	

* Suprafața este determinată în planul de proiecție Stereo 70.



Date referitoare la teren

Crt	Categorie folosință	Intra vilan	Suprafața (mp)	Tarla	Parcelă	Nr. topo	Observații / Referințe
1	curți constructii	DA	500	18	399	-	
2	arabil	DA	656	18	399/1	-	

Date referitoare la construcții

Crt	Număr	Destinație construcție	Supraf. (mp)	Situație juridică	Observații / Referințe
A1.1		construcții de locuințe	87	Cu acte	Nr. niveluri:2; S. construita la sol:87 mp; casa construita din caramida, acoperita cu placi de azbociment si carton bitumat, compusa din 2 camere hol, beci si o sala
A1.2		construcții anexa	25	Cu acte	Nr. niveluri:1; S. construita la sol:25 mp; ANEXA
A1.3		construcții anexa	3	Cu acte	Nr. niveluri:1; S. construita la sol:3 mp; ANEXA
A1.4		construcții anexa	16	Cu acte	Nr. niveluri:1; S. construita la sol:16 mp; ANEXA

Lungime Segmente

1) Valorile lungimilor segmentelor sunt obținute din proiecție în plan.

Punct început	X / Y	Punct sfârșit	X / Y	Lungime segment (** (m)
1	427.958,189 295.354,911	2	427.943,577 295.356,039	14.655
2	427.943,577 295.356,039	3	427.931,764 295.356,819	11.839
3	427.931,764 295.356,819	4	427.920,483 295.357,018	11.283
4	427.920,483 295.357,018	5	427.920,457 295.355,332	1.686
5	427.920,457 295.355,332	6	427.908,786 295.353,455	11.821
6	427.908,786 295.353,455	7	427.907,934 295.333,91	19.564
7	427.907,934 295.333,91	8	427.934,208 295.332,388	26.318
8	427.934,208 295.332,388	9	427.957,545 295.330,903	23.384
9	427.957,545 295.330,903	1	427.958,189 295.354,911	24.017

** Lungimile segmentelor sunt determinate în planul de proiecție Stereo 70 și sunt rotunjite la 1 milimetru.

*** Distanța dintre puncte este formată din segmente cumulate ce sunt mai mici decât valoarea 1 milimetru.

**DATE DESPRE IMOBILUL NR. 9965**

Oficiul de Cadastru și Publicitate Imobiliară DOLJ
Biroul de Cadastru și Publicitate Imobiliară Craiova

A. Partea I. Descrierea imobilului

TEREN Intravilan

Adresa: Loc. Zanoaga, Nr. 676, Jud. Dolj, T18, P420,420/1 420/2

Nr. Crt	Nr cadastral Nr. topografic	Suprafața* (mp)	Observații / Referințe
A1	35344	Din acte: 1.200 Masurata: 1.384	Sector cadastral:22 Teren imprejmuit;

Construcții

Crt	Nr cadastral Nr. topografic	Adresa	Observații / Referințe
A1.1		Loc. Zanoaga, Nr. 676, Jud. Dolj, (fost T 18 P 420, 420/1, 420/2)	Nr. niveluri:1; S. construita la sol:61 mp; S. construita desfasurata:70 mp; Constructie de locuit P din caramida acoperita cu tigla, avand 4 camere, sala si beci (9mp); Suprafata desfasurata=70mp; An 1972
A1.2		Loc. Zanoaga, Nr. 676, Jud. Dolj, (fost T 18 P 420, 420/1, 420/2)	Nr. niveluri:1; S. construita la sol:134 mp; S. construita desfasurata:134 mp; Constructie de locuit P din caramida acoperita cu tigla, avand 4 camere,bucatarie,baie, hol si camara. Suprafata desfasurata=135mp; An 1972
A1.3		Loc. Zanoaga, Nr. 676, Jud. Dolj, (fost T 18 P 420, 420/1, 420/2)	Nr. niveluri:1; S. construita la sol:28 mp; S. construita desfasurata:28 mp; Constructie anexa din caramida acoperita cu tabla.(garaj auto).An 1972.

B. Partea II. Proprietari și acte

Inscrieri privitoare la dreptul de proprietate și alte drepturi reale		Referințe
240739 / 07/10/2021		
Act Notarial nr. CM 154, din 16/09/2021 emis de NP UDRISTOIU IOANA MIRELA (CM 154 ; ACT ADMINISTRATIV NR ADEVERINTA 4545 DIN 12.08.2021, EMIS DE PRIMARIA LEU;ACT NOTARIAL NR CM 5 DIN 09.02.2016, EMIS DE NP BAZGU MARIANA;ACT ADMINISTRATIV NR TP 747-44590 DIN 19.09.1996, EMIS DE CJPSDPAT DJ;ACT NOTARIAL NR CM 43 DIN 29.09.2021, EMIS DE NP BAZGU MARIANA;ACT ADMINISTRATIV NR CERTIFICAT DE ATESTARE FISCALA 4971 DIN 01.11.2021, EMIS DE PRIMARIA LEU);		
B1	Intabulare, drept de PROPRIETATE, dobandit prin Succesiune, cota actuala 1/1, cota initiala 1/1 1) MITRICĂ MIRCEA	A1, A1.1, A1.2, A1.3

C. Partea III. SARCINI .

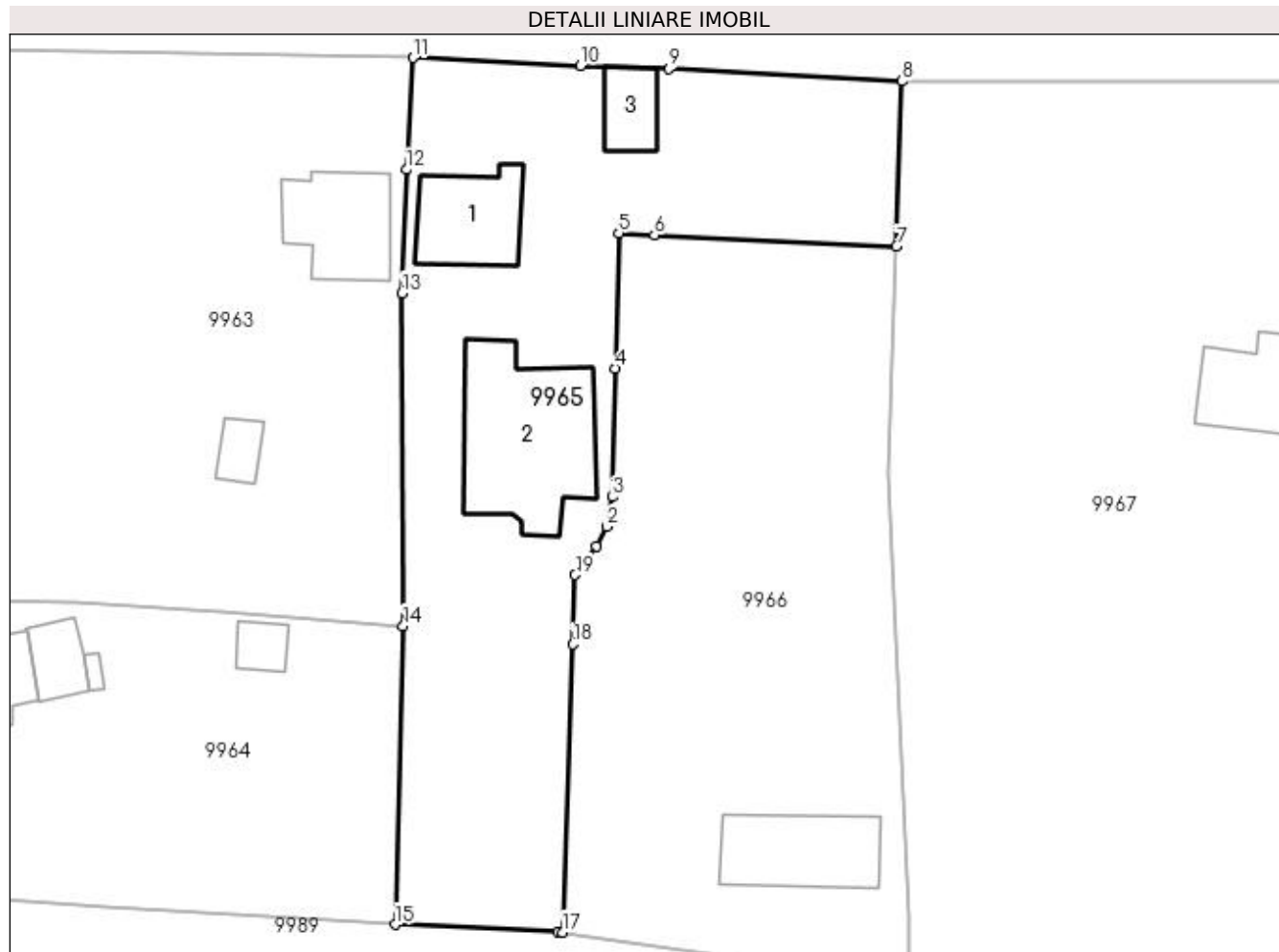
Inscrieri privind dezmembramintele dreptului de proprietate, drepturi reale de garanție și sarcini	Referințe
NU SUNT	

Anexa Nr. 1 La Partea I

Teren

Nr cadastral	Suprafața (mp)*	Observații / Referințe
35344	Din acte: 1.200 Masurata: 1.384	

* Suprafața este determinată în planul de proiecție Stereo 70.



Date referitoare la teren

Crt	Categorie folosință	Intra vilan	Suprafața (mp)	Tarla	Parcelă	Nr. topo	Observații / Referințe
1	curți constructii	DA	800	18	420	-	
2	arabil	DA	584	18	420/1 420/2	-	

Date referitoare la construcții

Crt	Număr	Destinație construcție	Supraf. (mp)	Situație juridică	Observații / Referințe
A1.1		construcții de locuințe	61	Cu acte	Nr. niveluri:1; S. construita la sol:61 mp; S. construita desfasurata:70 mp; Constructie de locuit P din caramida acoperita cu tigla, avand 4 camere, sala si beci (9mp); Suprafata desfasurata=70mp; An 1972
A1.2		construcții de locuințe	134	Cu acte	Nr. niveluri:1; S. construita la sol:134 mp; S. construita desfasurata:134 mp; Constructie de locuit P din caramida acoperita cu tigla, avand 4 camere,bucatarie,baie, hol si camera. Suprafata desfasurata=135mp; An 1972
A1.3		construcții anexa	28	Cu acte	Nr. niveluri:1; S. construita la sol:28 mp; S. construita desfasurata:28 mp; Constructie anexa din caramida acoperita cu tabla.(garaj auto).An 1972.

Lungime Segmente

1) Valorile lungimilor segmentelor sunt obținute din proiecție în plan.

Punct început	X / Y	Punct sfârșit	X / Y	Lungime segment (** (m)
1	427.973,716 295.361,341	2	427.974,596 295.362,903	1.793
2	427.974,596 295.362,903	3	427.975,012 295.365,288	2.421
3	427.975,012 295.365,288	4	427.975,272 295.375,633	10.348
4	427.975,272 295.375,633	5	427.975,543 295.386,497	10.867
5	427.975,543 295.386,497	6	427.978,394 295.386,362	2.854
6	427.978,394 295.386,362	7	427.997,869 295.385,442	19.496
7	427.997,869 295.385,442	8	427.998,33 295.398,731	13.297
8	427.998,33 295.398,731	9	427.979,586 295.399,75	18.772
9	427.979,586 295.399,75	10	427.972,459 295.399,983	7.131
10	427.972,459 295.399,983	11	427.958,973 295.400,609	13.501
11	427.958,973 295.400,609	12	427.958,448 295.391,614	9.01
12	427.958,448 295.391,614	13	427.958,109 295.381,679	9.94
13	427.958,109 295.381,679	14	427.958,189 295.354,911	26.769
14	427.958,189 295.354,911	15	427.957,545 295.330,903	24.017
15	427.957,545 295.330,903	16	427.970,634 295.330,316	13.102
16	427.970,634 295.330,316	17	427.971,007 295.330,262	0.377
17	427.971,007 295.330,262	18	427.971,832 295.353,445	23.197
18	427.971,832 295.353,445	19	427.972,03 295.359,026	5.585
19	427.972,03 295.359,026	1	427.973,716 295.361,341	2.864

** Lungimile segmentelor sunt determinate în planul de proiecție Stereo 70 și sunt rotunjite la 1 milimetru.

*** Distanța dintre puncte este formată din segmente cumulate ce sunt mai mici decât valoarea 1 milimetru.

**DATE DESPRE IMOBILUL NR. 9966**

Oficiul de Cadastru și Publicitate Imobiliară DOLJ
Biroul de Cadastru și Publicitate Imobiliară Craiova

A. Partea I. Descrierea imobilului

TEREN Intravilan

Adresa: Loc. Zanoaga, Nr. 651, Jud. Dolj, T18, P389

Nr. Crt	Nr cadastral Nr. topografic	Suprafața* (mp)	Observații / Referințe
A1		Din acte: 900 Masurata: 1.433	Sector cadastral:22 Teren imprejmuit;

Construcții

Crt	Nr cadastral Nr. topografic	Adresa	Observații / Referințe
A1.1		Loc. Zanoaga, Jud. Dolj	Nr. niveluri:1; S. construita la sol:73 mp; CONSTRUITA DIN CARAMIDA, ACOPERITA CU TABLA

B. Partea II. Proprietari și acte

Inscrieri privitoare la dreptul de proprietate și alte drepturi reale	Referințe
/	
Act Administrativ nr. TDP 1196-48053, din 05/06/1997 emis de CONSILIUL JUDETEAN DOLJ (CERTIFICAT DE DECES SERIA D10, NR. 633491);	
B1	Intabulare, drept de PROPRIETATE, dobandit prin Reconstituire, cota actuala 1/1, cota initiala 1/1 1) MITRICA CONSTANTIN, LIPSĂ CNP 2) MITRICA ELENA, LIPSĂ CNP DEFUNCT:Da 3) MITRICA ION, LIPSĂ CNP 4) MITRICA LILI, LIPSĂ CNP
Act Notarial nr. CM 1866, din 26/12/1975 emis de BNP CATRINOIU MARIA (CERTIFICAT DE DECES SERIA D10, NR. 633491);	
B2	Intabulare, drept de PROPRIETATE, dobandit prin Succesiune, cota actuala 3/8, cota initiala 3/8 1) CHINEZU ELENA, LIPSĂ CNP
Act Notarial nr. CM 1498, din 28/08/1981 emis de BNP BUDULAN ION;	
B3	Intabulare, drept de PROPRIETATE, dobandit prin Succesiune, cota actuala 5/8, cota initiala 5/8 1) CHINEZU ELENA, LIPSĂ CNP

C. Partea III. SARCINI .

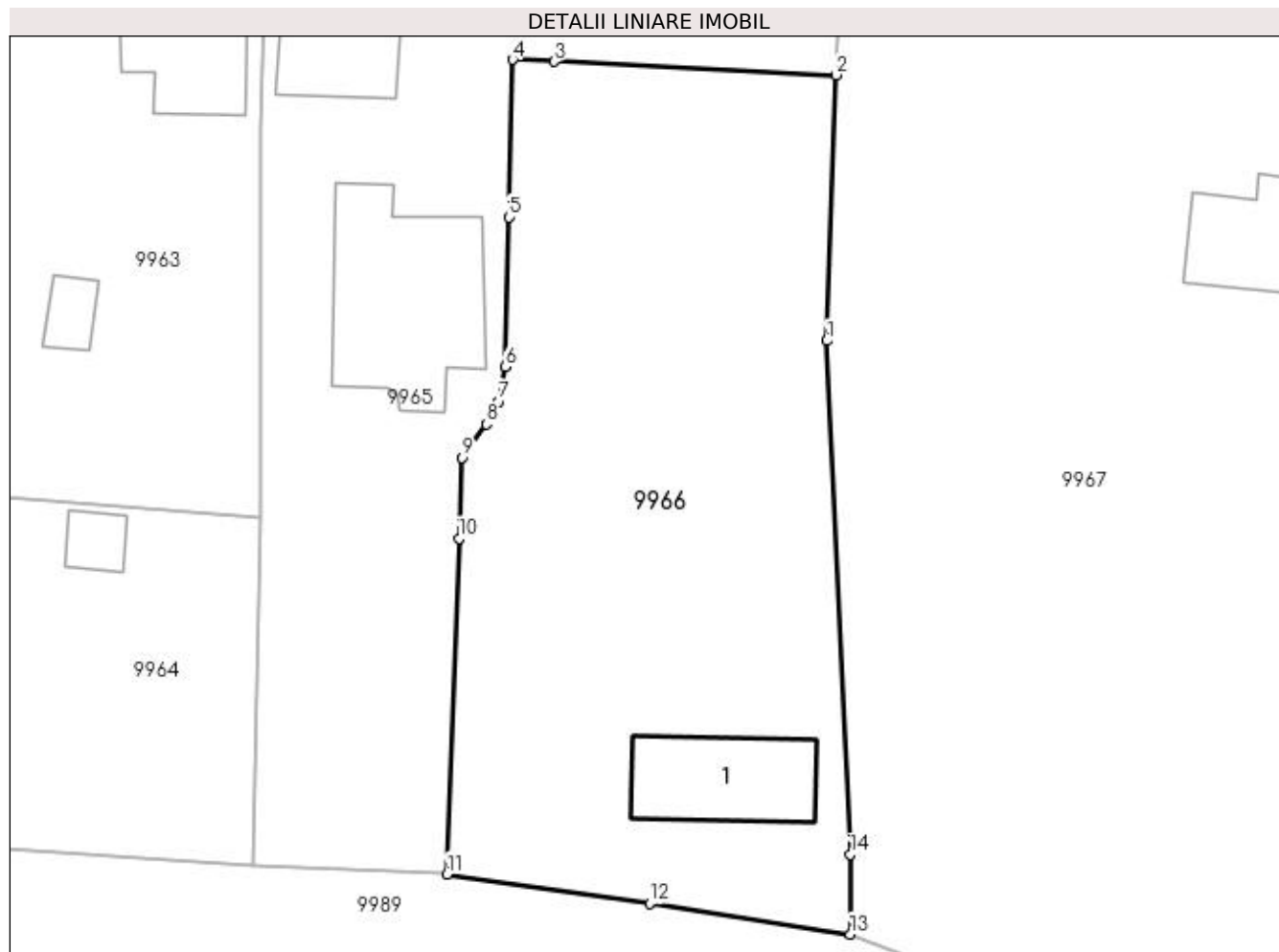
Inscrieri privind dezmembramintele dreptului de proprietate, drepturi reale de garanție și sarcini	Referințe
NU SUNT	

Anexa Nr. 1 La Partea I

Teren

Nr cadastral	Suprafața (mp)*	Observații / Referințe
	Din acte: 900 Masurata: 1.433	

* Suprafața este determinată în planul de proiecție Stereo 70.



Date referitoare la teren

Crt	Categorie folosință	Intra vilan	Suprafața (mp)	Tarla	Parcelă	Nr. topo	Observații / Referințe
1	curți constructii	DA	460	18	389	-	
2	arabil	DA	973	18	389	-	

Date referitoare la construcții

Crt	Număr	Destinație construcție	Supraf. (mp)	Situație juridică	Observații / Referințe
A1.1		construcții de locuințe	73	Cu acte	Nr. niveluri:1; S. construita la sol:73 mp; CONSTRUITA DIN CARAMIDA, ACOPERITA CU TABLA

Lungime Segmente

1) Valorile lungimilor segmentelor sunt obținute din proiecție în plan.

Punct început	X / Y	Punct sfârșit	X / Y	Lungime segment (** (m)
1	427.997,225 295.367,092	2	427.997,869 295.385,442	18.361
2	427.997,869 295.385,442	3	427.978,394 295.386,362	19.496

Punct început	X / Y	Punct sfârşit	X / Y	Lungime segment (** (m)
3	427.978,394 295.386,362	4	427.975,543 295.386,497	2.854
4	427.975,543 295.386,497	5	427.975,272 295.375,633	10.867
5	427.975,272 295.375,633	6	427.975,012 295.365,288	10.348
6	427.975,012 295.365,288	7	427.974,596 295.362,903	2.421
7	427.974,596 295.362,903	8	427.973,716 295.361,341	1.793
8	427.973,716 295.361,341	9	427.972,03 295.359,026	2.864
9	427.972,03 295.359,026	10	427.971,832 295.353,445	5.585
10	427.971,832 295.353,445	11	427.971,007 295.330,262	23.197
11	427.971,007 295.330,262	12	427.985,005 295.328,255	14.141
12	427.985,005 295.328,255	13	427.998,853 295.326,108	14.014
13	427.998,853 295.326,108	14	427.998,854 295.331,613	5.505
14	427.998,854 295.331,613	1	427.997,225 295.367,092	35.516

** Lungimile segmentelor sunt determinate în planul de proiecție Stereo 70 și sunt rotunjite la 1 milimetru.

*** Distanța dintre puncte este formată din segmente cumulate ce sunt mai mici decât valoarea 1 milimetru.

**DATE DESPRE IMOBILUL NR. 9967**

Oficiul de Cadastru și Publicitate Imobiliară DOLJ
Biroul de Cadastru și Publicitate Imobiliară Craiova

A. Partea I. Descrierea imobilului

TEREN Intravilan

Adresa: Loc. Zanoaga, Nr. 677, Jud. Dolj, T18, P421, 421/1

Nr. Crt	Nr cadastral Nr. topografic	Suprafața* (mp)	Observații / Referințe
A1		Din acte: 4.400 Masurata: 4.261	Sector cadastral:22 Teren imprejmuit;

Construcții

Crt	Nr cadastral Nr. topografic	Adresa	Observații / Referințe
A1.1		Loc. Zanoaga, Jud. Dolj	Nr. niveluri:1; S. construita la sol:67 mp; CONSTRUITA DIN CARAMIDA, ACOPERITA CU TABLA
A1.2		Loc. Zanoaga, Jud. Dolj	Nr. niveluri:1; S. construita la sol:54 mp; ANEXA

B. Partea II. Proprietari și acte

Inscrieri privitoare la dreptul de proprietate și alte drepturi reale	Referințe
/	
Act Administrativ nr. TDP 45-59353, din 03/12/1993 emis de CONSILIUL JUDETEAN DOLJ (CERTIFICAT DE DECES SERIA D9, NR. 235838);	
B1	A1
Intabulare, drept de PROPRIETATE, dobandit prin Reconstituire, cota actuala 1/1, cota initiala 1/1 1) BĂLĂNESCU NICOLAE , LIPSĂ CNP DEFUNCT:Da	
Act Normativ nr. LEGEA 7, din 13/03/1996 emis de GUVERNUL ROMANIEI;	
B2	A1.1, A1.2
Intabulare, drept de PROPRIETATE, dobandit prin Lege, cota actuala 1/1, cota initiala 1/1 1) BĂLĂNESCU NICOLAE , LIPSĂ CNP DEFUNCT:Da	

C. Partea III. SARCINI .

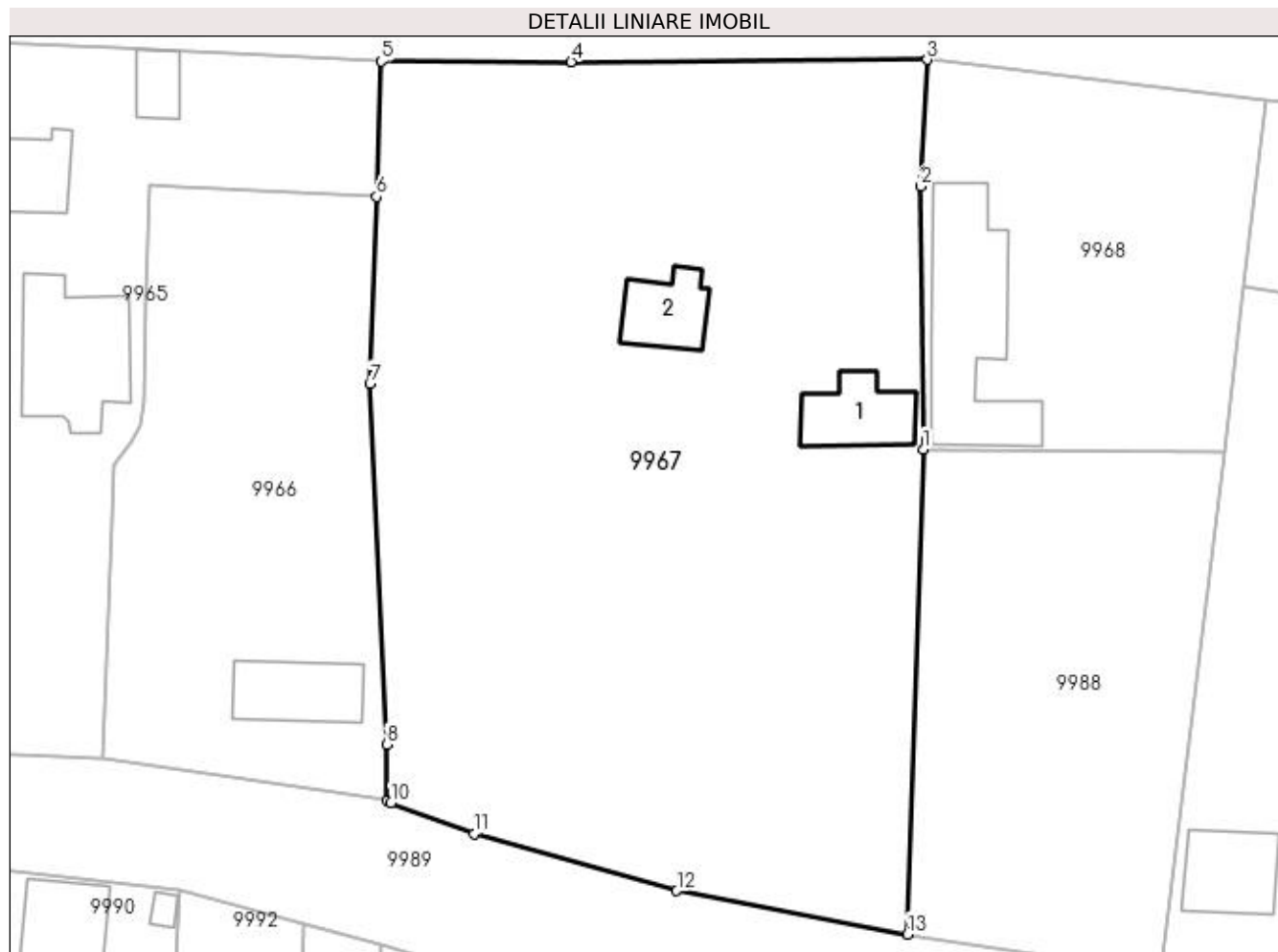
Inscrieri privind dezmembramintele dreptului de proprietate, drepturi reale de garanție și sarcini	Referințe
NU SUNT	

Anexa Nr. 1 La Partea I

Teren

Nr cadastral	Suprafața (mp)*	Observații / Referințe
	Din acte: 4.400 Masurata: 4.261	

* Suprafața este determinată în planul de proiecție Stereo 70.



Date referitoare la teren

Crt	Categorie folosință	Intra vilan	Suprafața (mp)	Tarla	Parcelă	Nr. topo	Observații / Referințe
1	curți constructii	DA	900	18	421	-	
2	arabil	DA	3.361	18	421/1	-	

Date referitoare la construcții

Crt	Număr	Destinație construcție	Supraf. (mp)	Situație juridică	Observații / Referințe
A1.1		construcții de locuințe	67	Cu acte	Nr. niveluri:1; S. construita la sol:67 mp; CONSTRUITA DIN CARAMIDA, ACOPERITA CU TABLA
A1.2		construcții anexa	54	Cu acte	Nr. niveluri:1; S. construita la sol:54 mp; ANEXA

Lungime Segmente

1) Valorile lungimilor segmentelor sunt obținute din proiecție în plan.

Punct început	X / Y	Punct sfârșit	X / Y	Lungime segment (** (m)
1	428.051,602 295.360,627	2	428.051,356 295.386,463	25.837

Punct început	X / Y	Punct sfârșit	X / Y	Lungime segment (** (m)
2	428.051,356 295.386,463	3	428.051,99 295.398,888	12.441
3	428.051,99 295.398,888	4	428.017,008 295.398,687	34.983
4	428.017,008 295.398,687	5	427.998,33 295.398,731	18.678
5	427.998,33 295.398,731	6	427.997,869 295.385,442	13.297
6	427.997,869 295.385,442	7	427.997,225 295.367,092	18.361
7	427.997,225 295.367,092	8	427.998,854 295.331,613	35.516
8	427.998,854 295.331,613	9	427.998,853 295.326,108	5.505
9	427.998,853 295.326,108	10	427.999,287 295.325,886	0.487
10	427.999,287 295.325,886	11	428.007,488 295.322,857	8.742
11	428.007,488 295.322,857	12	428.027,371 295.317,24	20.661
12	428.027,371 295.317,24	13	428.050,051 295.312,961	23.08
13	428.050,051 295.312,961	1	428.051,602 295.360,627	47.691

** Lungimile segmentelor sunt determinate în planul de proiecție Stereo 70 și sunt rotunjite la 1 milimetru.

*** Distanța dintre puncte este formată din segmente cumulate ce sunt mai mici decât valoarea 1 milimetru.

**DATE DESPRE IMOBILUL NR. 9968**

Oficiul de Cadastru și Publicitate Imobiliară DOLJ
Biroul de Cadastru și Publicitate Imobiliară Craiova

A. Partea I. Descrierea imobilului

TEREN Intravilan

Adresa: Loc. Zanoaga, Nr. 678, Jud. Dolj, T18, P422, 422/1

Nr. Crt	Nr cadastral Nr. topografic	Suprafața* (mp)	Observații / Referințe
A1		Din acte: 1.100 Masurata: 1.160	Sector cadastral:22 Teren imprejmuit;

Construcții

Crt	Nr cadastral Nr. topografic	Adresa	Observații / Referințe
A1.1		Loc. Zanoaga, Jud. Dolj	Nr. niveluri:1; S. construita la sol:183 mp; CONSTRUITA DIN CARAMIDA, ACOPERITA CU TABLA

B. Partea II. Proprietari și acte

Inscrieri privitoare la dreptul de proprietate și alte drepturi reale		Referințe
/		
Act Administrativ nr. TDP 42-59353, din 03/12/1993 emis de CONSILIUL JUDETEAN DOLJ;		
B1	Intabulare, drept de PROPRIETATE, dobandit prin Constituire, cota actuala 1/1, cota initiala 1/1 1) GHEORGHE MARIN, LIPSĂ CNP	A1
Act Normativ nr. LEGEA 7, din 13/03/1996 emis de GUVERNUL ROMANIEI;		
B2	Intabulare, drept de PROPRIETATE, dobandit prin Lege, cota actuala 1/1, cota initiala 1/1 1) GHEORGHE MARIN, LIPSĂ CNP	A1.1

C. Partea III. SARCINI .

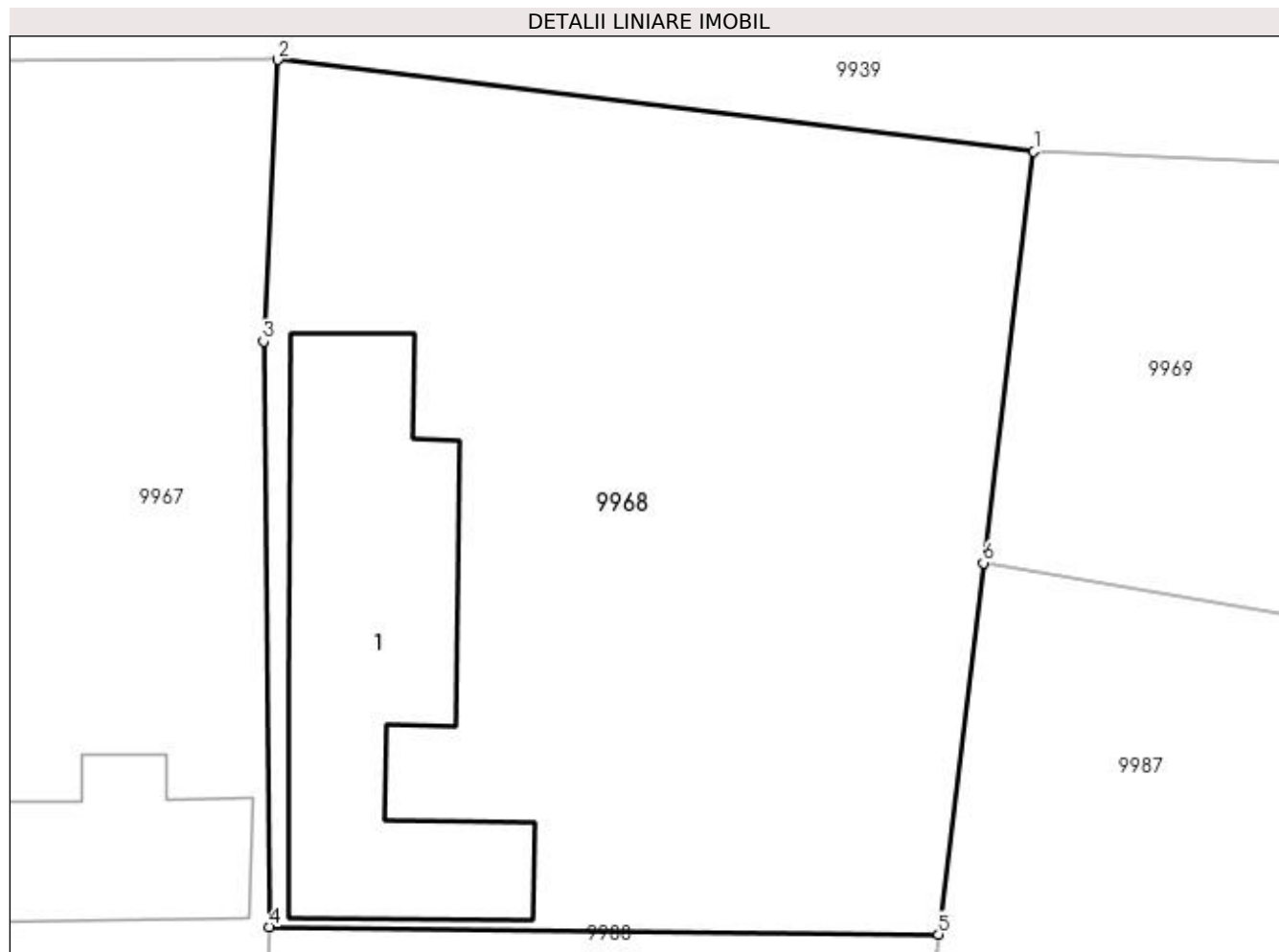
Inscrieri privind dezmembramintele dreptului de proprietate, drepturi reale de garanție și sarcini	Referințe
NU SUNT	

Anexa Nr. 1 La Partea I

Teren

Nr cadastral	Suprafața (mp)*	Observații / Referințe
	Din acte: 1.100 Masurata: 1.160	

* Suprafața este determinată în planul de proiecție Stereo 70.



Date referitoare la teren

Crt	Categorie folosință	Intra vilan	Suprafața (mp)	Tarla	Parcelă	Nr. topo	Observații / Referințe
1	curți constructii	DA	400	18	422	-	
2	arabil	DA	760	18	422/1	-	

Date referitoare la construcții

Crt	Număr	Destinație construcție	Supraf. (mp)	Situație juridică	Observații / Referințe
A1.1		construcții de locuințe	183	Cu acte	Nr. niveluri:1; S. construita la sol:183 mp; CONSTRUITA DIN CARAMIDA, ACOPERITA CU TABLA

Lungime Segmente

1) Valorile lungimilor segmentelor sunt obținute din proiecție în plan.

Punct început	X / Y	Punct sfârșit	X / Y	Lungime segment (** (m)
1	428.085,353 295.394,834	2	428.051,99 295.398,888	33.608
2	428.051,99 295.398,888	3	428.051,356 295.386,463	12.441

Punct început	X / Y	Punct sfârșit	X / Y	Lungime segment (** (m)
3	428.051,356 295.386,463	4	428.051,602 295.360,627	25.837
4	428.051,602 295.360,627	5	428.081,155 295.360,294	29.555
5	428.081,155 295.360,294	6	428.083,131 295.376,683	16.508
6	428.083,131 295.376,683	1	428.085,353 295.394,834	18.287

** Lungimile segmentelor sunt determinate în planul de proiecție Stereo 70 și sunt rotunjite la 1 milimetru.

*** Distanța dintre puncte este formată din segmente cumulate ce sunt mai mici decât valoarea 1 milimetru.

**DATE DESPRE IMOBILUL NR. 9969**

Oficiul de Cadastru și Publicitate Imobiliară DOLJ
Biroul de Cadastru și Publicitate Imobiliară Craiova

A. Partea I. Descrierea imobilului

TEREN Intravilan

Adresa: Loc. Zanoaga, Nr. 679, Jud. Dolj, T18, P423, 423/1

Nr. Crt	Nr cadastral Nr. topografic	Suprafața* (mp)	Observații / Referințe
A1		Din acte: 1.400 Masurata: 1.317	Sector cadastral:22 Teren imprejmuit;

Construcții

Crt	Nr cadastral Nr. topografic	Adresa	Observații / Referințe
A1.1		Loc. Zanoaga, Jud. Dolj	Nr. niveluri:1; S. construita la sol:83 mp; CONSTRUITA DIN CARAMIDA, ACOPERITA CU TIGLA
A1.2		Loc. Zanoaga, Jud. Dolj	Nr. niveluri:1; S. construita la sol:37 mp; ANEXA

B. Partea II. Proprietari și acte

Inscrieri privitoare la dreptul de proprietate și alte drepturi reale		Referințe
/		
Act Administrativ nr. TDP 532-58836, din 20/10/1995 emis de CONSILIUL JUDETEAN DOLJ (CERTIFICAT DE DECES SERIA DZ, NR. 526708);		
B1	Intabulare, drept de PROPRIETATE, dobandit prin Reconstituire, cota actuala 1/1, cota initiala 1/1 1) LUPU JEAN, LIPSĂ CNP DEFUNCT:Da	A1
Act Normativ nr. LEGEA 7, din 13/03/1996 emis de GUVERNUL ROMANIEI;		
B2	Intabulare, drept de PROPRIETATE, dobandit prin Lege, cota actuala 1/1, cota initiala 1/1 1) LUPU JEAN, LIPSĂ CNP DEFUNCT:Da	A1.1, A1.2

C. Partea III. SARCINI .

Inscrieri privind dezmembramintele dreptului de proprietate, drepturi reale de garanție și sarcini	Referințe
NU SUNT	

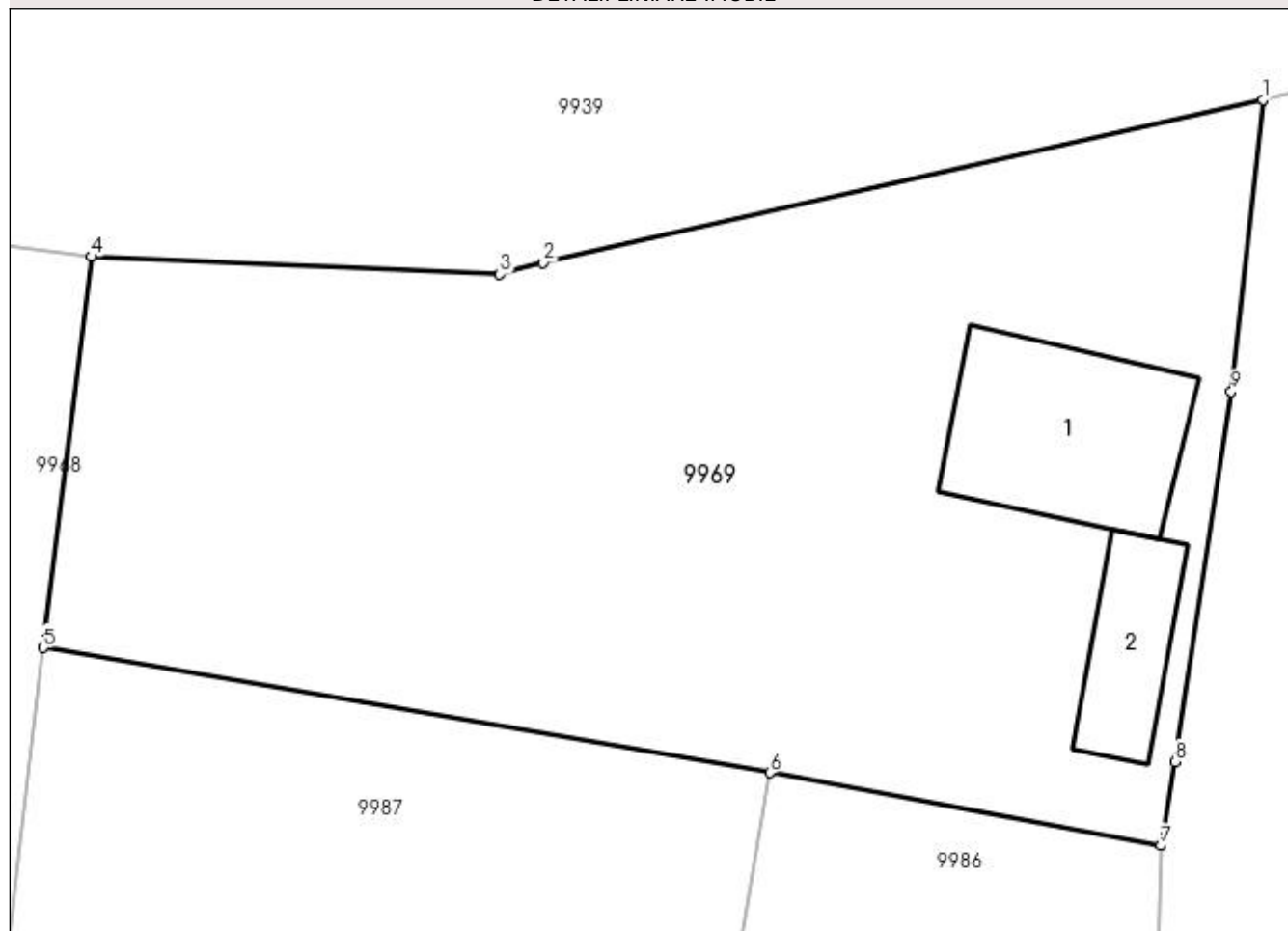
Anexa Nr. 1 La Partea I

Teren

Nr cadastral	Suprafața (mp)*	Observații / Referințe
	Din acte: 1.400 Masurata: 1.317	

* Suprafața este determinată în planul de proiecție Stereo 70.

DETALII LINIARE IMOBIL



Date referitoare la teren

Crt	Categorie folosință	Intravilan	Suprafața (mp)	Tarla	Parcelă	Nr. topo	Observații / Referințe
1	curți construcții	DA	700	18	423	-	
2	arabil	DA	617	18	423/1	-	

Date referitoare la construcții

Crt	Număr	Destinație construcție	Supraf. (mp)	Situație juridică	Observații / Referințe
A1.1		construcții de locuințe	83	Cu acte	Nr. niveluri:1; S. construita la sol:83 mp; CONSTRUITA DIN CARAMIDA, ACOPERITA CU TIGLA
A1.2		construcții anexa	37	Cu acte	Nr. niveluri:1; S. construita la sol:37 mp; ANEXA

Lungime Segmente

1) Valorile lungimilor segmentelor sunt obținute din proiecție în plan.

Punct început	X / Y	Punct sfârșit	X / Y	Lungime segment (** (m)
1	428.139,714 295.402,11	2	428.106,326 295.394,545	34.234

Punct început	X / Y	Punct sfârşit	X / Y	Lungime segment (** (m)
2	428.106,326 295.394,545	3	428.104,303 295.394,005	2.094
3	428.104,303 295.394,005	4	428.085,353 295.394,834	18.968
4	428.085,353 295.394,834	5	428.083,131 295.376,683	18.287
5	428.083,131 295.376,683	6	428.116,834 295.370,885	34.198
6	428.116,834 295.370,885	7	428.134,977 295.367,505	18.455
7	428.134,977 295.367,505	8	428.135,646 295.371,393	3.945
8	428.135,646 295.371,393	9	428.138,252 295.388,579	17.382
9	428.138,252 295.388,579	1	428.139,714 295.402,11	13.61

** Lungimile segmentelor sunt determinate în planul de proiecție Stereo 70 și sunt rotunjite la 1 milimetru.

*** Distanța dintre puncte este formată din segmente cumulate ce sunt mai mici decât valoarea 1 milimetru.

**DATE DESPRE IMOBILUL NR. 9970**

Oficiul de Cadastru și Publicitate Imobiliară DOLJ
 Biroul de Cadastru și Publicitate Imobiliară Craiova

A. Partea I. Descrierea imobilului

TEREN Intravilan

Adresa: Loc. Zanoaga, Nr. 680, Jud. Dolj, T18, P424,424/1

Nr. Crt	Nr cadastral Nr. topografic	Suprafața* (mp)	Observații / Referințe
A1	34876	Din acte: 1.600 Masurata: 1.416	Sector cadastral:22 Teren imprejmuit;

B. Partea II. Proprietari și acte

Inscrieri privitoare la dreptul de proprietate și alte drepturi reale		Referințe
262056 / 24/12/2020		
Act Notarial nr. ACT DE PARTAJ VOLUNTAR AUT. NR. 3427, din 21/12/2020 emis de LAPADATU ILIE;		
B1	Intabulare, drept de PROPRIETATE, dobandit prin lesire Din Indiviziune, cota actuala 1/1, cota initiala 1/1 1) NICOLAE GRIGORIE	A1

C. Partea III. SARCINI .

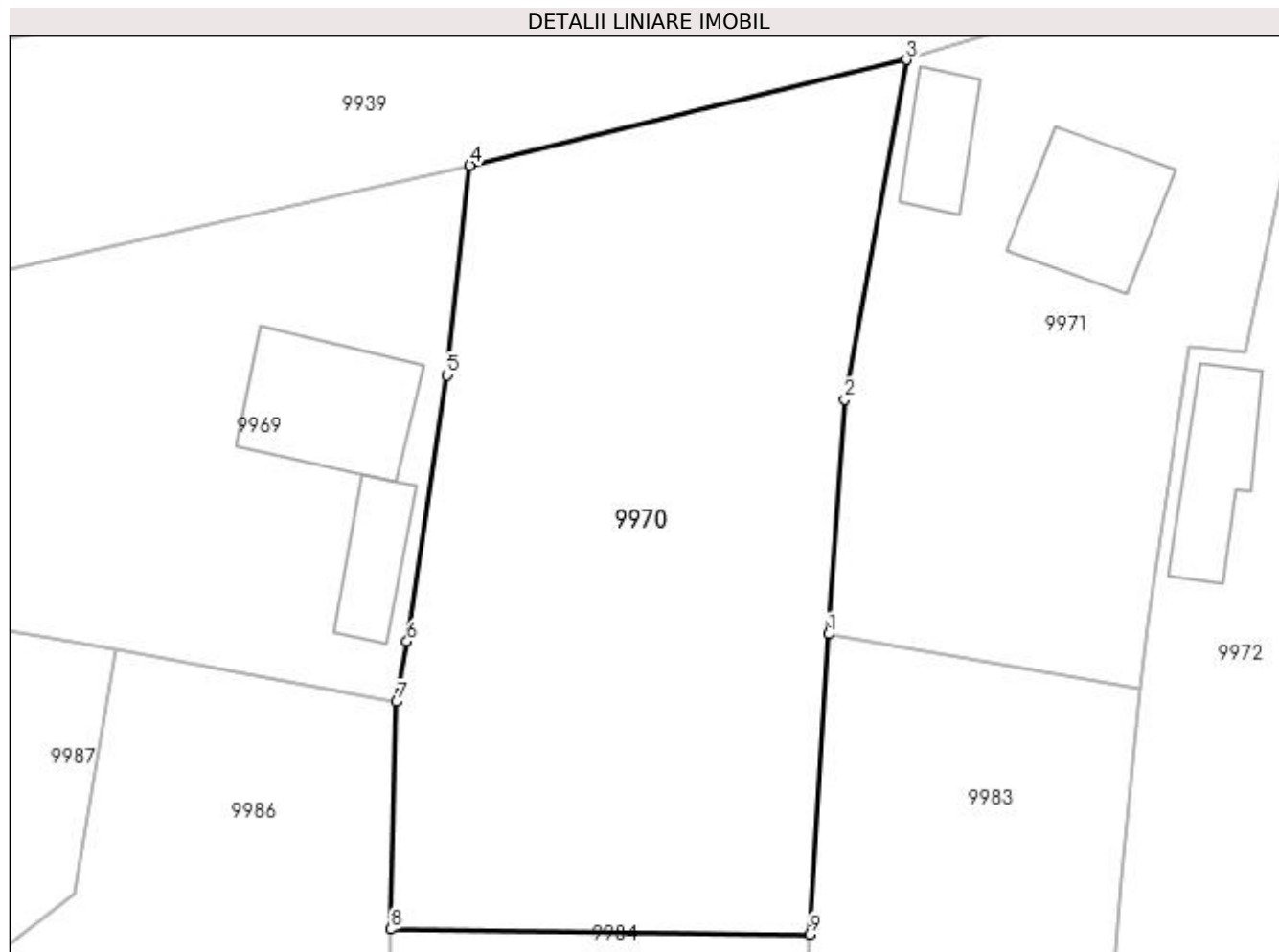
Inscrieri privind dezmembramintele dreptului de proprietate, drepturi reale de garanție și sarcini	Referințe
NU SUNT	

Anexa Nr. 1 La Partea I

Teren

Nr cadastral	Suprafața (mp)*	Observații / Referințe
34876	Din acte: 1.600 Masurata: 1.416	

* Suprafața este determinată în planul de proiecție Stereo 70.



Date referitoare la teren

Crt	Categorie folosință	Intra vilan	Suprafața (mp)	Tarla	Parcelă	Nr. topo	Observații / Referințe
1	arabil	DA	1.416	18	424,424/1	-	

Lungime Segmente

1) Valorile lungimilor segmentelor sunt obținute din proiecție în plan.

Punct început	X / Y	Punct sfârșit	X / Y	Lungime segment (** (m)
1	428.162,859 295.371,864	2	428.163,874 295.386,991	15.161
2	428.163,874 295.386,991	3	428.167,858 295.408,915	22.284
3	428.167,858 295.408,915	4	428.139,714 295.402,11	28.955
4	428.139,714 295.402,11	5	428.138,252 295.388,579	13.61
5	428.138,252 295.388,579	6	428.135,646 295.371,393	17.382

Punct început	X / Y	Punct sfârşit	X / Y	Lungime segment (** (m)
6	428.135,646 295.371,393	7	428.134,977 295.367,505	3.945
7	428.134,977 295.367,505	8	428.134,619 295.352,831	14.678
8	428.134,619 295.352,831	9	428.161,632 295.352,5	27.015
9	428.161,632 295.352,5	1	428.162,859 295.371,864	19.403

** Lungimile segmentelor sunt determinate în planul de proiecție Stereo 70 și sunt rotunjite la 1 milimetru.

*** Distanța dintre puncte este formată din segmente cumulate ce sunt mai mici decât valoarea 1 milimetru.

**DATE DESPRE IMOBILUL NR. 9971**

Oficiul de Cadastru și Publicitate Imobiliară DOLJ
Biroul de Cadastru și Publicitate Imobiliară Craiova

A. Partea I. Descrierea imobilului

TEREN Intravilan

Adresa: Loc. Zanoaga, Nr. 681, Jud. Dolj, T18, P425

Nr. Crt	Nr cadastral Nr. topografic	Suprafața* (mp)	Observații / Referințe
A1		Din acte: 600 Masurata: 1.014	Sector cadastral:22 Teren imprejmuit;

Construcții

Crt	Nr cadastral Nr. topografic	Adresa	Observații / Referințe
A1.1		Loc. Zanoaga, Jud. Dolj	Nr. niveluri:1; S. construita la sol:70 mp; CONSTRUITA DIN CARAMIDA, ACOPERITA CU TIGLA
A1.2		Loc. Zanoaga, Jud. Dolj	Nr. niveluri:1; S. construita la sol:35 mp; ANEXA

B. Partea II. Proprietari și acte

Inscrieri privitoare la dreptul de proprietate și alte drepturi reale		Referințe
/		
Act Notarial nr. APV AUT NR 631, din 29/05/2015 emis de BNP DIACONESCU GELU EMILIAN;		
B1	Intabulare, drept de PROPRIETATE, dobandit prin lesire Din Indiviziune, cota actuala 1/1, cota initiala 1/1 1) CALIN IOANA	A1, A1.1, A1.2

C. Partea III. SARCINI .

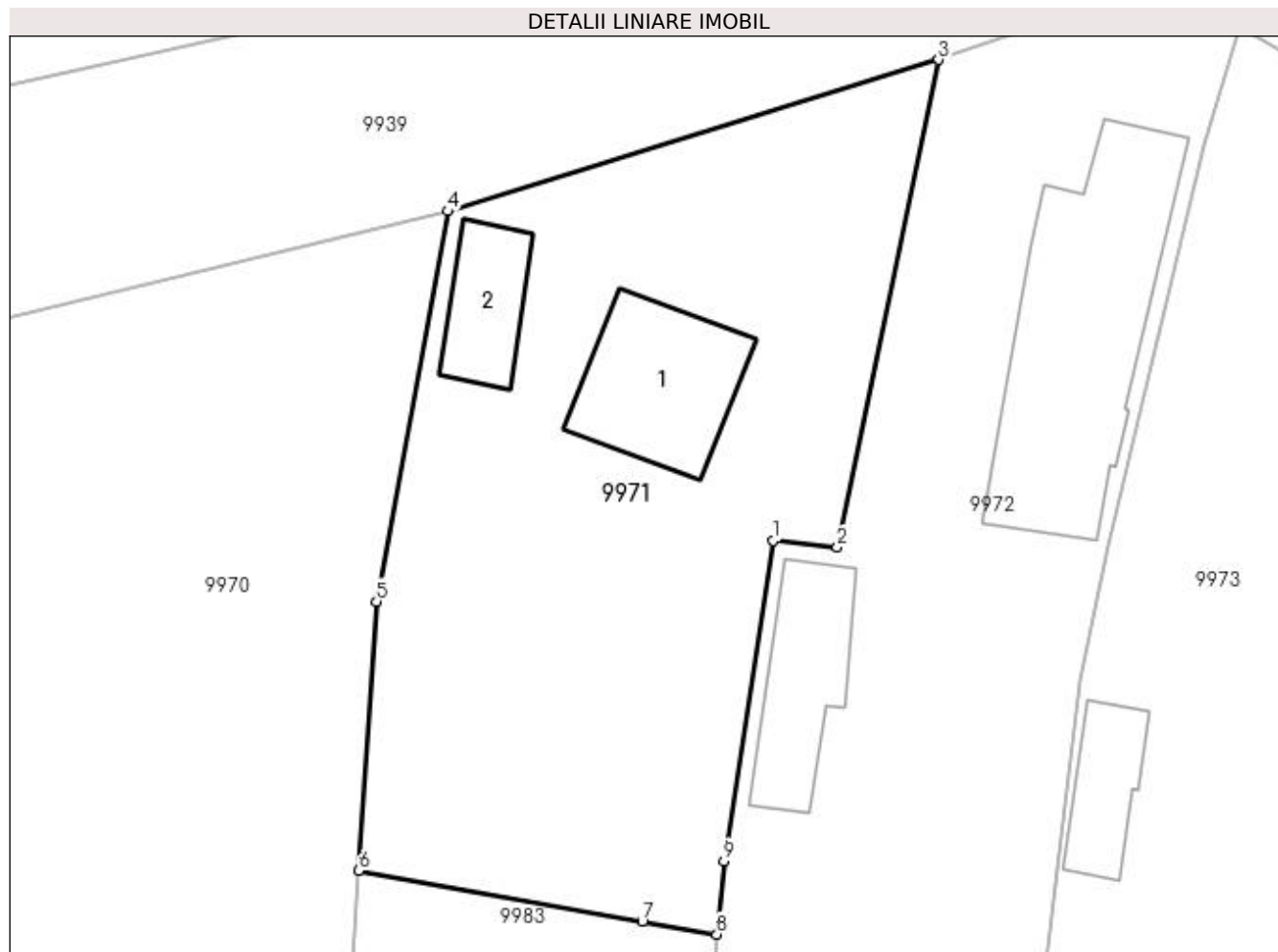
Inscrieri privind dezmembramintele dreptului de proprietate, drepturi reale de garanție și sarcini	Referințe
NU SUNT	

Anexa Nr. 1 La Partea I

Teren

Nr cadastral	Suprafața (mp)*	Observații / Referințe
	Din acte: 600 Masurata: 1.014	

* Suprafața este determinată în planul de proiecție Stereo 70.



Date referitoare la teren

Crt	Categorie folosință	Intra vilan	Suprafața (mp)	Tarla	Parcelă	Nr. topo	Observații / Referințe
1	curți construcții	DA	1.014	18	425	-	

Date referitoare la construcții

Crt	Număr	Destinație construcție	Supraf. (mp)	Situație juridică	Observații / Referințe
A1.1		construcții de locuințe	70	Cu acte	Nr. niveluri:1; S. construită la sol:70 mp; CONSTRUITA DIN CARAMIDA, ACOPERITA CU TIGLA
A1.2		construcții anexa	35	Cu acte	Nr. niveluri:1; S. construită la sol:35 mp; ANEXA

Lungime Segmente

1) Valorile lungimilor segmentelor sunt obținute din proiecție în plan.

Punct început	X / Y	Punct sfârșit	X / Y	Lungime segment (** (m)
1	428.186,158 295.390,402	2	428.189,747 295.390,039	3.607
2	428.189,747 295.390,039	3	428.195,449 295.417,424	27.972

Punct început	X / Y	Punct sfârșit	X / Y	Lungime segment (** (m)
3	428.195,449 295.417,424	4	428.167,858 295.408,915	28.873
4	428.167,858 295.408,915	5	428.163,874 295.386,991	22.284
5	428.163,874 295.386,991	6	428.162,859 295.371,864	15.161
6	428.162,859 295.371,864	7	428.178,799 295.369,041	16.188
7	428.178,799 295.369,041	8	428.182,98 295.368,3	4.246
8	428.182,98 295.368,3	9	428.183,387 295.372,425	4.145
9	428.183,387 295.372,425	1	428.186,158 295.390,402	18.189

** Lungimile segmentelor sunt determinate în planul de proiecție Stereo 70 și sunt rotunjite la 1 milimetru.

*** Distanța dintre puncte este formată din segmente cumulate ce sunt mai mici decât valoarea 1 milimetru.

**DATE DESPRE IMOBILUL NR. 9972**

Oficiul de Cadastru și Publicitate Imobiliară DOLJ
Biroul de Cadastru și Publicitate Imobiliară Craiova

A. Partea I. Descrierea imobilului

TEREN Intravilan

Adresa: Loc. Zanoaga, Nr. 688, Jud. Dolj, T18, P426, 426/1 426/2

Nr. Crt	Nr cadastral Nr. topografic	Suprafața* (mp)	Observații / Referințe
A1		Din acte: 2.300 Masurata: 2.269	Sector cadastral:22 Teren imprejmuit;

Construcții

Crt	Nr cadastral Nr. topografic	Adresa	Observații / Referințe
A1.1		Loc. Zanoaga, Jud. Dolj	Nr. niveluri:2; S. construita la sol:154 mp; CONSTRUITA DIN CARAMIDA, ACOPERITA CU TABLA
A1.2		Loc. Zanoaga, Jud. Dolj	Nr. niveluri:1; S. construita la sol:55 mp; ANEXA

B. Partea II. Proprietari și acte

Inscrieri privitoare la dreptul de proprietate și alte drepturi reale		Referințe
/		
Act Administrativ nr. TDP 1367-45303, din 03/09/1997 emis de CONSILIUL JUDETEAN DOLJ;		
B1	Intabulare, drept de PROPRIETATE, dobandit prin Reconstituire, cota actuala 1/1, cota initiala 1/1 1) MITRACHE IULIAN, LIPSĂ CNP 2) MITRACHE MIRON, LIPSĂ CNP 3) BUDURU ANA, LIPSĂ CNP	A1
Act Normativ nr. LEGEA 7, din 13/03/1996 emis de GUVERNUL ROMANIEI;		
B2	Intabulare, drept de PROPRIETATE, dobandit prin Lege, cota actuala 1/1, cota initiala 1/1 1) MITRACHE IULIAN, LIPSĂ CNP 2) MITRACHE MIRON, LIPSĂ CNP 3) BUDURU ANA, LIPSĂ CNP	A1.1, A1.2

C. Partea III. SARCINI .

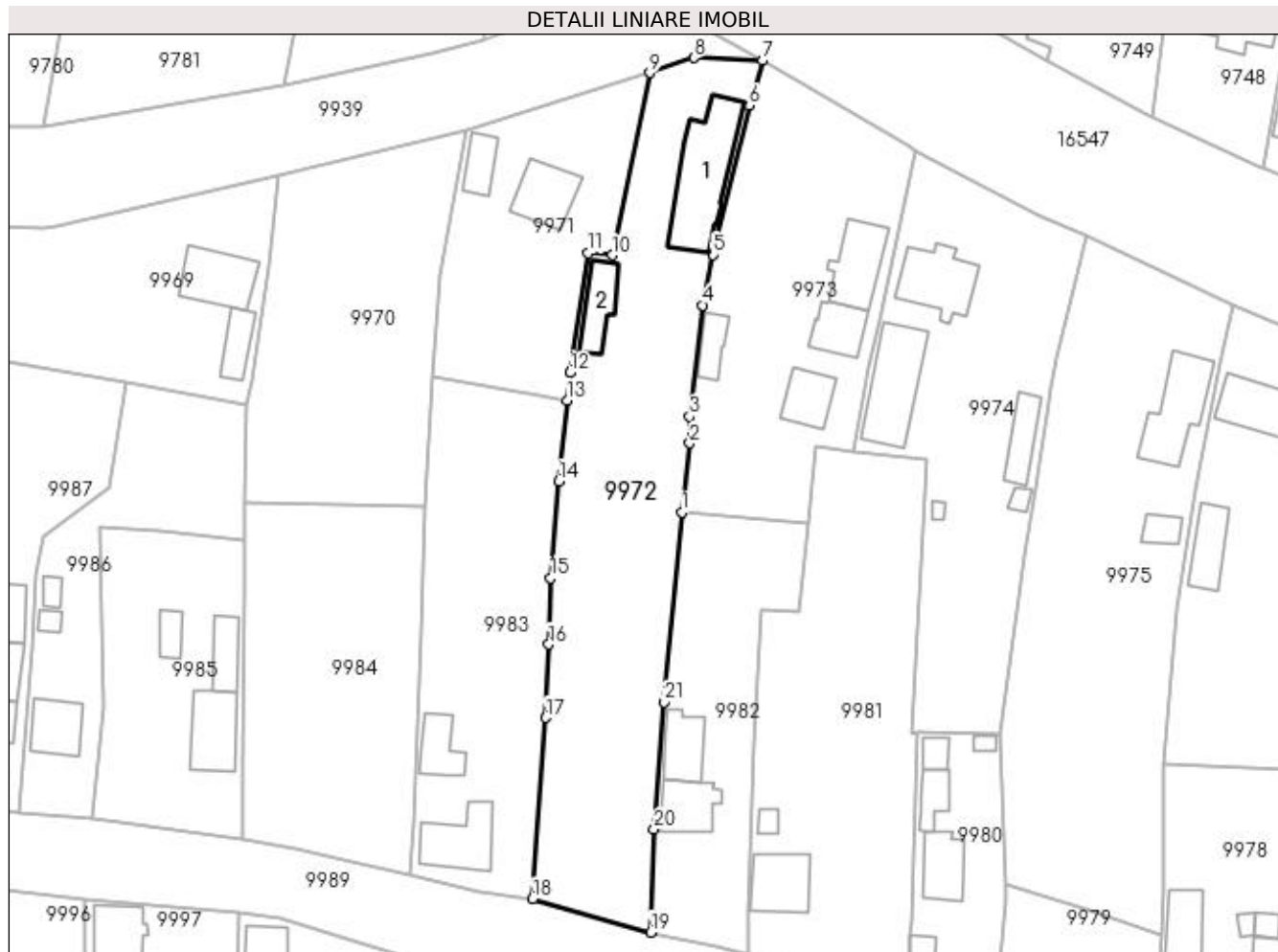
Inscrieri privind dezmembramintele dreptului de proprietate, drepturi reale de garanție și sarcini	Referințe
NU SUNT	

Anexa Nr. 1 La Partea I

Teren

Nr cadastral	Suprafața (mp)*	Observații / Referințe
	Din acte: 2.300	
	Masurata: 2.269	

* Suprafața este determinată în planul de proiecție Stereo 70.



Date referitoare la teren

Crt	Categorie folosință	Intra vilan	Suprafața (mp)	Tarla	Parcelă	Nr. topo	Observații / Referințe
1	curți constructii	DA	800	18	426	-	
2	arabil	DA	1.469	18	426/1 426/2	-	

Date referitoare la construcții

Crt	Număr	Destinație construcție	Supraf. (mp)	Situație juridică	Observații / Referințe
A1.1		construcții de locuințe	154	Cu acte	Nr. niveluri:2; S. construita la sol:154 mp; CONSTRUITA DIN CARAMIDA, ACOPERITA CU TABLA
A1.2		construcții anexa	55	Cu acte	Nr. niveluri:1; S. construita la sol:55 mp; ANEXA

Lungime Segmente

1) Valorile lungimilor segmentelor sunt obținute din proiecție în plan.

Punct început	X / Y	Punct sfârșit	X / Y	Lungime segment (** (m)
1	428.200,224 295.351,487	2	428.201,421 295.361,856	10.438

Punct început	X / Y	Punct sfârșit	X / Y	Lungime segment (** (m)
2	428.201,421 295.361,856	3	428.201,342 295.365,875	4.02

Punct început	X / Y	Punct sfârșit	X / Y	Lungime segment (** (m)
3	428.201,342 295.365,875	4	428.203,385 295.382,552	16.802
5	428.204,927 295.390,126	6	428.210,323 295.412,566	23.08
7	428.212,38 295.419,279	8	428.202,027 295.419,691	10.361
9	428.195,449 295.417,424	10	428.189,747 295.390,039	27.972
11	428.186,158 295.390,402	12	428.183,387 295.372,425	18.189
13	428.182,98 295.368,3	14	428.181,78 295.356,128	12.232
15	428.180,551 295.341,588	16	428.180,228 295.331,643	9.95
17	428.179,81 295.320,62	18	428.177,789 295.293,453	27.242
19	428.195,508 295.288,417	20	428.196,055 295.303,874	15.467
21	428.197,589 295.322,978	1	428.200,224 295.351,487	28.631

Punct început	X / Y	Punct sfârșit	X / Y	Lungime segment (** (m)
4	428.203,385 295.382,552	5	428.204,927 295.390,126	7.729
6	428.210,323 295.412,566	7	428.212,38 295.419,279	7.021
8	428.202,027 295.419,691	9	428.195,449 295.417,424	6.958
10	428.189,747 295.390,039	11	428.186,158 295.390,402	3.607
12	428.183,387 295.372,425	13	428.182,98 295.368,3	4.145
14	428.181,78 295.356,128	15	428.180,551 295.341,588	14.591
16	428.180,228 295.331,643	17	428.179,81 295.320,62	11.031
18	428.177,789 295.293,453	19	428.195,508 295.288,417	18.421
20	428.196,055 295.303,874	21	428.197,589 295.322,978	19.165

** Lungimile segmentelor sunt determinate în planul de proiecție Stereo 70 și sunt rotunjite la 1 milimetru.

*** Distanța dintre puncte este formată din segmente cumulate ce sunt mai mici decât valoarea 1 milimetru.

**DATE DESPRE IMOBILUL NR. 9973**

Oficiul de Cadastru și Publicitate Imobiliară DOLJ
Biroul de Cadastru și Publicitate Imobiliară Craiova

A. Partea I. Descrierea imobilului

TEREN Intravilan

Adresa: Loc. Zanoaga, Nr. 733, Jud. Dolj, T18, P427,427/1

Nr. Crt	Nr cadastral Nr. topografic	Suprafața* (mp)	Observații / Referințe
A1	34349	Din acte: 1.488 Masurata: 1.566	Sector cadastral:22 Teren imprejmuit;

Construcții

Crt	Nr cadastral Nr. topografic	Adresa	Observații / Referințe
A1.1		Loc. Zanoaga, Jud. Dolj, T18 P427, 427/1	Nr. niveluri:1; S. construita la sol:80 mp; Constructie de locuit din caramida acoperita cu tabla, avand 3 camere si sala; An 1970.
A1.2		Loc. Zanoaga, Jud. Dolj, T18 P427, 427/1	Nr. niveluri:1; S. construita la sol:53 mp; Constructie de locuit din caramida acoperita cu tigla, avand 3 camere, camera. An 1972
A1.3		Loc. Zanoaga, Jud. Dolj, T18 P427, 427/1	Nr. niveluri:1; S. construita la sol:56 mp; Constructie anexa din BCA si lemn acoperita cu placi. (magazie/patul/graid). An 1972
A1.4		Loc. Zanoaga, Jud. Dolj, T18 P427, 427/1	Nr. niveluri:1; S. construita la sol:32 mp; Constructie anexa din lemn si pamant acoperita cu tigla.(anexa animale). An 1972

B. Partea II. Proprietari și acte

Inscrieri privitoare la dreptul de proprietate și alte drepturi reale		Referințe
144443 / 09/07/2019		
Act Notarial nr. CONTRACT DE VANZARE CUMPARARE CU CLAUZA INTRETINERII SI REZERVA UZUFRACTULUI VIAGER NR. 1570, din 05/07/2019 emis de NP IONASCU NICOLAE;		
B1	Intabulare, drept de PROPRIETATE, dobandit prin Conventie, cota actuala 1/1, cota initiala 1/1 1) GHEORGHE TUDOREL-MARIAN 2) GHEORGHE VIOLETA-NICOLETA, LIPSĂ CNP	A1, A1.1, A1.2, A1.3, A1.4

C. Partea III. SARCINI

Inscrieri privind dezmembramintele dreptului de proprietate, drepturi reale de garanție și sarcini		Referințe
144443 / 09/07/2019		
Act Notarial nr. CONTRACT DE VANZARE CUMPARARE CU CLAUZA INTRETINERII SI REZERVA UZUFRACTULUI VIAGER NR. 1570, din 05/07/2019 emis de NP IONASCU NICOLAE;		
C1	Intabulare, drept de UZUFRACT VIAGER, cota actuala 1/1, cota initiala 1/1 1) GHEORGHE IONEL	A1, A1.1, A1.2, A1.3, A1.4
C2	Intabulare, drept de IPOTECA LEGALA, Valoare:0 PENTRU PLATA RENTEI IN BANI CORESPUNZATOARE INTRETINERII NEEEXECUTATE 1) GHEORGHE IONEL	A1, A1.1, A1.2, A1.3, A1.4

Anexa Nr. 1 La Partea I

Teren

Nr cadastral	Suprafața (mp)*	Observații / Referințe
34349	Din acte: 1.488 Masurata: 1.566	

* Suprafața este determinată în planul de proiecție Stereo 70.



Date referitoare la teren

Crt	Categorie folosință	Intra vilan	Suprafața (mp)	Tarla	Parcelă	Nr. topo	Observații / Referințe
1	curți constructii	DA	970	18	427	-	
2	arabil	DA	596	18	427/1	-	

Date referitoare la construcții

Crt	Număr	Destinație construcție	Supraf. (mp)	Situație juridică	Observații / Referințe
A1.1		construcții de locuințe	80	Cu acte	Nr. niveluri:1; S. construită la sol:80 mp; Construcție de locuit din caramida acoperita cu tabla, avand 3 camere si sala; An 1970.
A1.2		construcții de locuințe	53	Cu acte	Nr. niveluri:1; S. construită la sol:53 mp; Construcție de locuit din caramida acoperita cu tigla, avand 3 camere, camara. An 1972
A1.3		construcții anexa	56	Cu acte	Nr. niveluri:1; S. construită la sol:56 mp; Construcție anexa din BCA si lemn acoperita cu placi. (magazie/patul/graid). An 1972
A1.4		construcții anexa	32	Cu acte	Nr. niveluri:1; S. construită la sol:32 mp; Construcție anexa din lemn si pamant acoperita cu tigla.(anexa animale). An 1972

Lungime Segmente

1) Valorile lungimilor segmentelor sunt obținute din proiecție în plan.

Punct început	X / Y	Punct sfârșit	X / Y	Lungime segment (** (m)
1	428.229,845 295.380,337	2	428.235,427 295.405,78	26.048
2	428.235,427 295.405,78	3	428.234,192 295.406,499	1.429
3	428.234,192 295.406,499	4	428.212,38 295.419,279	25.28
4	428.212,38 295.419,279	5	428.210,323 295.412,566	7.021
5	428.210,323 295.412,566	6	428.204,927 295.390,126	23.08
6	428.204,927 295.390,126	7	428.203,385 295.382,552	7.729
7	428.203,385 295.382,552	8	428.201,342 295.365,875	16.802
8	428.201,342 295.365,875	9	428.201,421 295.361,856	4.02
9	428.201,421 295.361,856	10	428.200,224 295.351,487	10.438
10	428.200,224 295.351,487	11	428.219,078 295.349,712	18.937
11	428.219,078 295.349,712	12	428.220,27 295.361,494	11.842
12	428.220,27 295.361,494	13	428.226,065 295.360,468	5.885
13	428.226,065 295.360,468	14	428.228,33 295.373,135	12.868
14	428.228,33 295.373,135	1	428.229,845 295.380,337	7.36

** Lungimile segmentelor sunt determinate în planul de proiecție Stereo 70 și sunt rotunjite la 1 milimetru.

*** Distanța dintre puncte este formată din segmente cumulate ce sunt mai mici decât valoarea 1 milimetru.

**DATE DESPRE IMOBILUL NR. 9974**

Oficiul de Cadastru și Publicitate Imobiliară DOLJ
Biroul de Cadastru și Publicitate Imobiliară Craiova

A. Partea I. Descrierea imobilului

TEREN Intravilan

Adresa: Loc. Zanoaga, Nr. 734, Jud. Dolj, T18, P428, 428/1

Nr. Crt	Nr cadastral Nr. topografic	Suprafața* (mp)	Observații / Referințe
A1		Din acte: 1.400 Masurata: 1.725	Sector cadastral:22 Teren imprejmuit;

Construcții

Crt	Nr cadastral Nr. topografic	Adresa	Observații / Referințe
A1.1		Loc. Zanoaga, Jud. Dolj	Nr. niveluri:1; S. construita la sol:94 mp; CONSTRUITA DIN CARAMIDA, ACOPERITA CU TABLA
A1.2		Loc. Zanoaga, Jud. Dolj	Nr. niveluri:1; S. construita la sol:118 mp; ANEXA
A1.3		Loc. Zanoaga, Jud. Dolj	Nr. niveluri:1; S. construita la sol:46 mp; ANEXA
A1.4		Loc. Zanoaga, Jud. Dolj	Nr. niveluri:1; S. construita la sol:9 mp; ANEXA
A1.5		Loc. Zanoaga, Jud. Dolj	Nr. niveluri:1; S. construita la sol:5 mp; ANEXA

B. Partea II. Proprietari și acte

Inscrieri privitoare la dreptul de proprietate și alte drepturi reale		Referințe
/		
Act Administrativ nr. TDP 1427-44813, din 08/09/1997 emis de CONSILIUL JUDETEAN DOLJ;		
B1	Intabulare, drept de PROPRIETATE, dobandit prin Reconstituire, cota actuala 1/1, cota initiala 1/1 1) CRĂCIUN LUCREȚIA, LIPSĂ CNP 2) VELCU MARIN, LIPSĂ CNP 3) IANCU MARIA, LIPSĂ CNP 4) PĂTRAȘCU ELENA, LIPSĂ CNP 5) VELCU GRIGORE, LIPSĂ CNP	A1
Act Normativ nr. LEGEA 7, din 13/03/1996 emis de GUVERNUL ROMANIEI;		
B2	Intabulare, drept de PROPRIETATE, dobandit prin Lege, cota actuala 1/1, cota initiala 1/1 1) CRĂCIUN LUCREȚIA, LIPSĂ CNP 2) VELCU MARIN, LIPSĂ CNP 3) IANCU MARIA, LIPSĂ CNP 4) PĂTRAȘCU ELENA, LIPSĂ CNP 5) VELCU GRIGORE, LIPSĂ CNP	A1.1, A1.2, A1.3, A1.4, A1.5

C. Partea III. SARCINI .

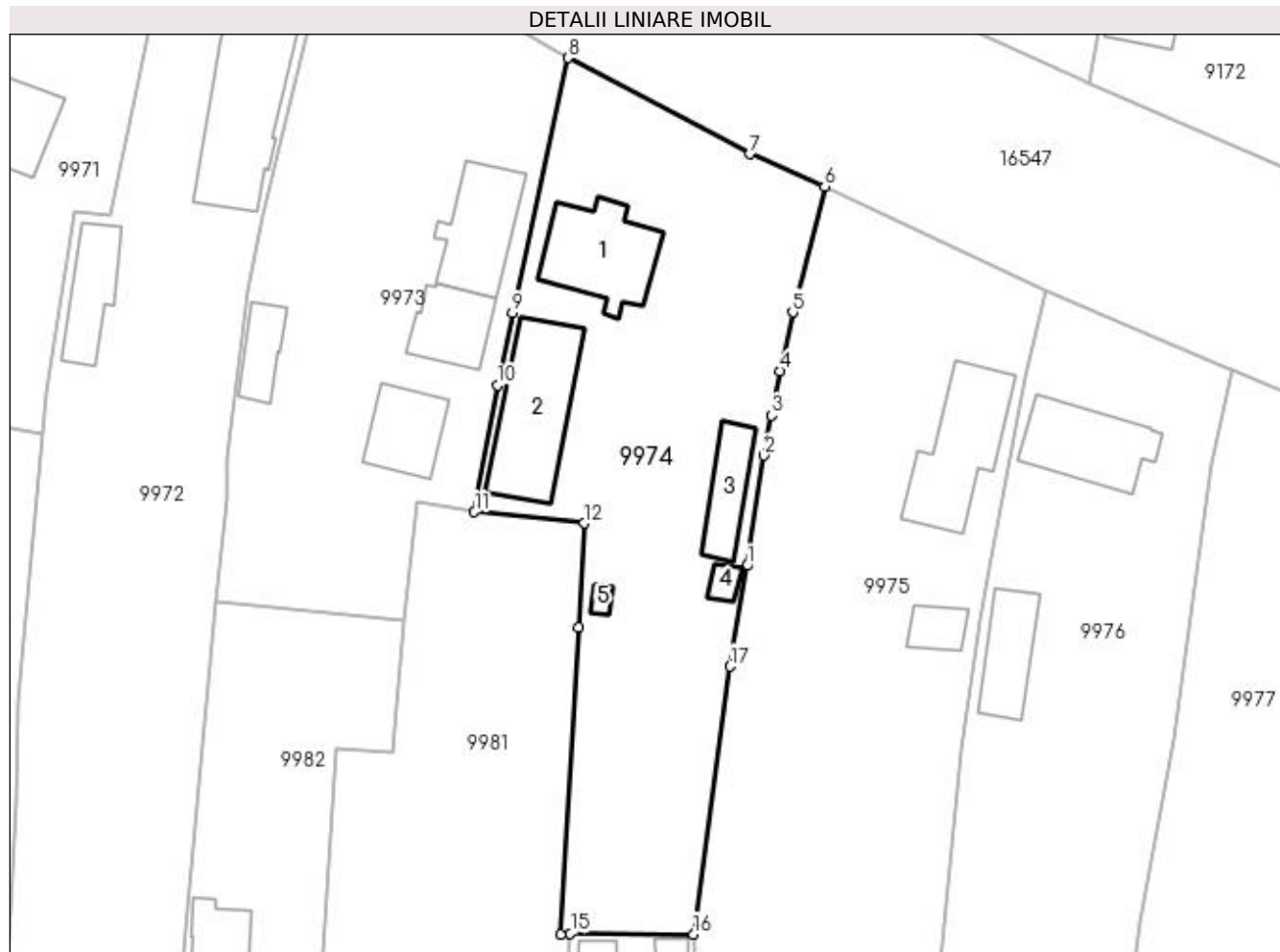
Inscrieri privind dezmembramintele dreptului de proprietate, drepturi reale de garanție și sarcini	Referințe
NU SUNT	

Anexa Nr. 1 La Partea I

Teren

Nr cadastral	Suprafața (mp)*	Observații / Referințe
	Din acte: 1.400 Masurata: 1.725	

* Suprafața este determinată în planul de proiecție Stereo 70.



Date referitoare la teren

Crt	Categorie folosință	Intra vilan	Suprafața (mp)	Tarla	Parcelă	Nr. topo	Observații / Referințe
1	curți constructii	DA	600	18	428	-	
2	arabil	DA	1.125	18	428/1	-	

Date referitoare la construcții

Crt	Număr	Destinație construcție	Supraf. (mp)	Situație juridică	Observații / Referințe
A1.1		construcții de locuințe	94	Cu acte	Nr. niveluri:1; S. construita la sol:94 mp; CONSTRUITA DIN CARAMIDA, ACOPERITA CU TABLA
A1.2		construcții anexa	118	Cu acte	Nr. niveluri:1; S. construita la sol:118 mp; ANEXA
A1.3		construcții anexa	46	Cu acte	Nr. niveluri:1; S. construita la sol:46 mp; ANEXA
A1.4		construcții anexa	9	Cu acte	Nr. niveluri:1; S. construita la sol:9 mp; ANEXA
A1.5		construcții anexa	5	Cu acte	Nr. niveluri:1; S. construita la sol:5 mp; ANEXA

Lungime Segmente

1) Valorile lungimilor segmentelor sunt obținute din proiecție în plan.

Punct început	X / Y	Punct sfârșit	X / Y	Lungime segment (** (m)
1	428.253,28 295.355,101	2	428.254,986 295.366,121	11.151
2	428.254,986 295.366,121	3	428.255,744 295.370,093	4.044
3	428.255,744 295.370,093	4	428.256,579 295.374,519	4.504
4	428.256,579 295.374,519	5	428.257,837 295.380,413	6.027
5	428.257,837 295.380,413	6	428.261,035 295.392,952	12.94
6	428.261,035 295.392,952	7	428.253,593 295.396,19	8.116
7	428.253,593 295.396,19	8	428.235,427 295.405,78	20.542
8	428.235,427 295.405,78	9	428.229,845 295.380,337	26.048
9	428.229,845 295.380,337	10	428.228,33 295.373,135	7.36
10	428.228,33 295.373,135	11	428.226,065 295.360,468	12.868
11	428.226,065 295.360,468	12	428.237,003 295.359,341	10.996
12	428.237,003 295.359,341	13	428.236,447 295.348,957	10.399
13	428.236,447 295.348,957	14	428.234,688 295.318,337	30.67
14	428.234,688 295.318,337	15	428.235,647 295.318,422	0.963
15	428.235,647 295.318,422	16	428.247,933 295.318,327	12.286
16	428.247,933 295.318,327	17	428.251,585 295.345,069	26.99
17	428.251,585 295.345,069	1	428.253,28 295.355,101	10.174

** Lungimile segmentelor sunt determinate în planul de proiecție Stereo 70 și sunt rotunjite la 1 milimetru.

*** Distanța dintre puncte este formată din segmente cumulate ce sunt mai mici decât valoarea 1 milimetru.

**DATE DESPRE IMOBILUL NR. 9975**

Oficiul de Cadastru și Publicitate Imobiliară DOLJ
Biroul de Cadastru și Publicitate Imobiliară Craiova

A. Partea I. Descrierea imobilului

TEREN Intravilan

Adresa: Loc. Zanoaga, Nr. 735, Jud. Dolj, T18, P430, 430/1 430/2

Nr. Crt	Nr cadastral Nr. topografic	Suprafața* (mp)	Observații / Referințe
A1		Din acte: 1.300 Masurata: 2.332	Sector cadastral:22 Teren imprejmuit;

Construcții

Crt	Nr cadastral Nr. topografic	Adresa	Observații / Referințe
A1.1		Loc. Zanoaga, Jud. Dolj	Nr. niveluri:1; S. construita la sol:105 mp; CONSTRUITA DIN CARAMIDA, ACOPERITA CU TABLA
A1.2		Loc. Zanoaga, Jud. Dolj	Nr. niveluri:1; S. construita la sol:22 mp; ANEXA

B. Partea II. Proprietari și acte

Inscrieri privitoare la dreptul de proprietate și alte drepturi reale		Referințe
/		
Act Administrativ nr. TDP 524-58836, din 19/10/1995 emis de CONSILIUL JUDETEAN DOLJ;		
B1	Intabulare, drept de PROPRIETATE, dobandit prin Reconstituire, cota actuala 1/1, cota initiala 1/1 1) MATEI ANA, LIPSĂ CNP	A1
Act Normativ nr. LEGEA 7, din 13/03/1996 emis de GUVERNUL ROMANIEI;		
B2	Intabulare, drept de PROPRIETATE, dobandit prin Lege, cota actuala 1/1, cota initiala 1/1 1) MATEI ANA, LIPSĂ CNP	A1.1, A1.2

C. Partea III. SARCINI .

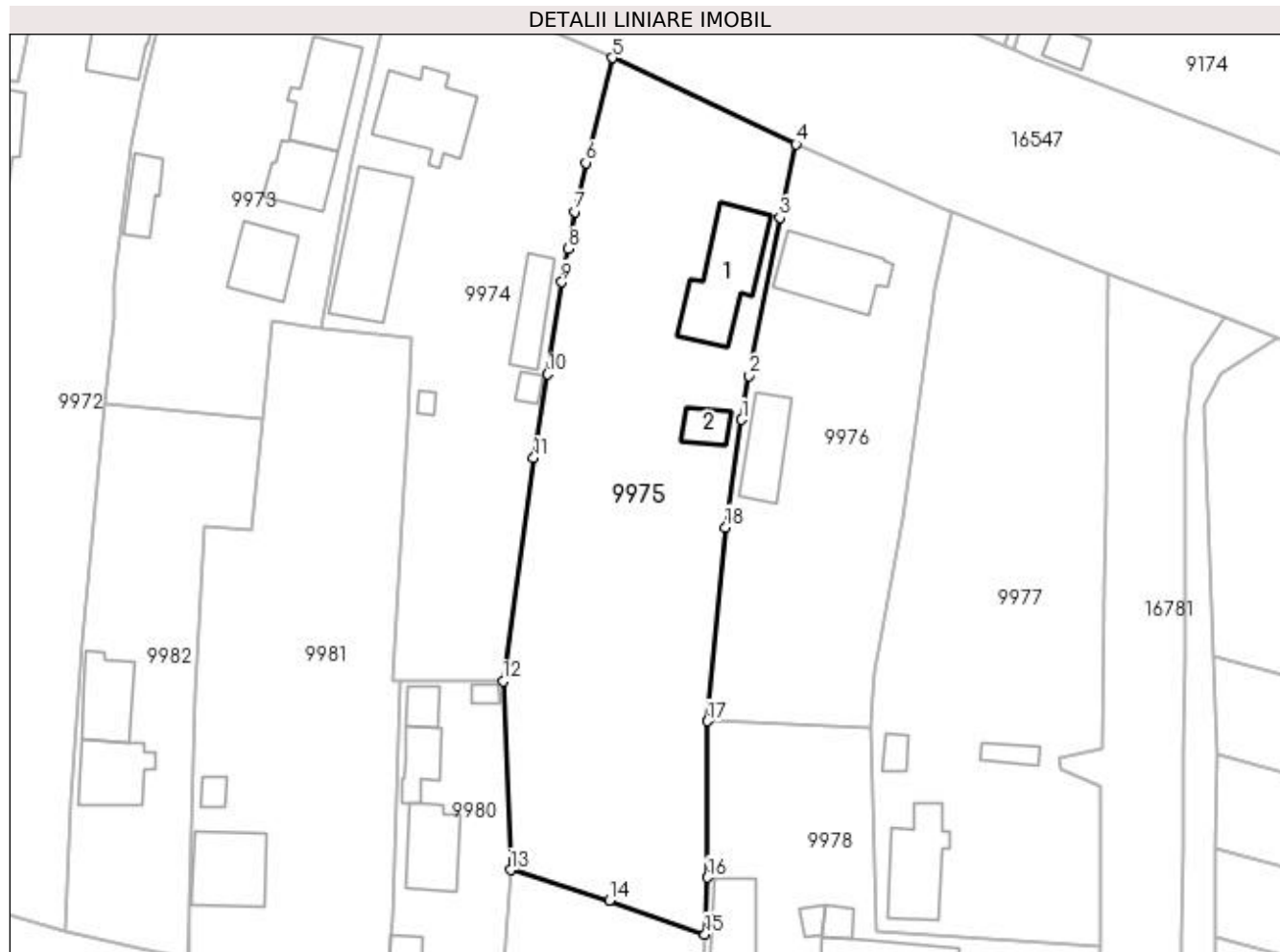
Inscrieri privind dezmembramintele dreptului de proprietate, drepturi reale de garanție și sarcini	Referințe
NU SUNT	

Anexa Nr. 1 La Partea I

Teren

Nr cadastral	Suprafața (mp)*	Observații / Referințe
	Din acte: 1.300 Masurata: 2.332	

* Suprafața este determinată în planul de proiecție Stereo 70.



Date referitoare la teren

Crt	Categorie folosință	Intra vilan	Suprafața (mp)	Tarla	Parcelă	Nr. topo	Observații / Referințe
1	curți construcții	DA	300	18	430	-	
2	arabil	DA	2.032	18	430/1 430/2	-	

Date referitoare la construcții

Crt	Număr	Destinație construcție	Supraf. (mp)	Situație juridică	Observații / Referințe
A1.1		construcții de locuințe	105	Cu acte	Nr. niveluri:1; S. construita la sol:105 mp; CONSTRUITA DIN CARAMIDA, ACOPERITA CU TABLA
A1.2		construcții anexa	22	Cu acte	Nr. niveluri:1; S. construita la sol:22 mp; ANEXA

Lungime Segmente

1) Valorile lungimilor segmentelor sunt obținute din proiecție în plan.

Punct început	X / Y	Punct sfârșit	X / Y	Lungime segment (** (m)
1	428.276,522 295.349,66	2	428.277,436 295.354,88	5.299

Punct început	X / Y	Punct sfârșit	X / Y	Lungime segment (** (m)
2	428.277,436 295.354,88	3	428.281,077 295.373,834	19.301
3	428.281,077 295.373,834	4	428.283,042 295.382,617	9.0
4	428.283,042 295.382,617	5	428.261,035 295.392,952	24.313
5	428.261,035 295.392,952	6	428.257,837 295.380,413	12.94
6	428.257,837 295.380,413	7	428.256,579 295.374,519	6.027
7	428.256,579 295.374,519	8	428.255,744 295.370,093	4.504
8	428.255,744 295.370,093	9	428.254,986 295.366,121	4.044
9	428.254,986 295.366,121	10	428.253,28 295.355,101	11.151
10	428.253,28 295.355,101	11	428.251,585 295.345,069	10.174
11	428.251,585 295.345,069	12	428.247,933 295.318,327	26.99
12	428.247,933 295.318,327	13	428.248,812 295.295,751	22.593
13	428.248,812 295.295,751	14	428.260,652 295.292,054	12.404
14	428.260,652 295.292,054	15	428.272,131 295.288,04	12.16
15	428.272,131 295.288,04	16	428.272,411 295.294,838	6.804
16	428.272,411 295.294,838	17	428.272,441 295.313,572	18.734
17	428.272,441 295.313,572	18	428.274,578 295.336,743	23.269
18	428.274,578 295.336,743	1	428.276,522 295.349,66	13.063

** Lungimile segmentelor sunt determinate în planul de proiecție Stereo 70 și sunt rotunjite la 1 milimetru.

*** Distanța dintre puncte este formată din segmente cumulate ce sunt mai mici decât valoarea 1 milimetru.

**DATE DESPRE IMOBILUL NR. 9976**

Oficiul de Cadastru și Publicitate Imobiliară DOLJ
 Biroul de Cadastru și Publicitate Imobiliară Craiova

A. Partea I. Descrierea imobilului

TEREN Intravilan

Adresa: Loc. Zanoaga, Nr. 736, Jud. Dolj, T18, P431, 431/1

Nr. Crt	Nr cadastral Nr. topografic	Suprafața* (mp)	Observații / Referințe
A1		Din acte: 1.200 Masurata: 1.339	Sector cadastral:22 Teren imprejmuit;

Construcții

Crt	Nr cadastral Nr. topografic	Adresa	Observații / Referințe
A1.1		Loc. Zanoaga, Jud. Dolj	Nr. niveluri:1; S. construita la sol:87 mp; CONSTRUITA DIN CARAMIDA, ACOPERITA CU TABLA
A1.2		Loc. Zanoaga, Jud. Dolj	Nr. niveluri:1; S. construita la sol:56 mp; ANEXA

B. Partea II. Proprietari și acte

Inscrieri privitoare la dreptul de proprietate și alte drepturi reale		Referințe
/		
Act Administrativ nr. TDP 3040, din 17/11/2004 emis de CONSILIUL JUDETEAN DOLJ (CERTIFICAT DE DECES SERIA DR, NR. 062988);		
B1	Intabulare, drept de PROPRIETATE, dobandit prin Reconstituire, cota actuala 1/1, cota initiala 1/1 1) BARBU JANE 2) BARBU FLOREA, LIPSĂ CNP 3) BARBU DUMITRU, LIPSĂ CNP DEFUNCT:Da	A1
Act Normativ nr. LEGEA 7, din 13/03/1996 emis de GUVERNUL ROMANIEI;		
B2	Intabulare, drept de PROPRIETATE, dobandit prin Lege, cota actuala 1/1, cota initiala 1/1 1) BARBU FLOREA, LIPSĂ CNP 2) BARBU JANE 3) BARBU DUMITRU, LIPSĂ CNP DEFUNCT:Da	A1.1, A1.2

C. Partea III. SARCINI .

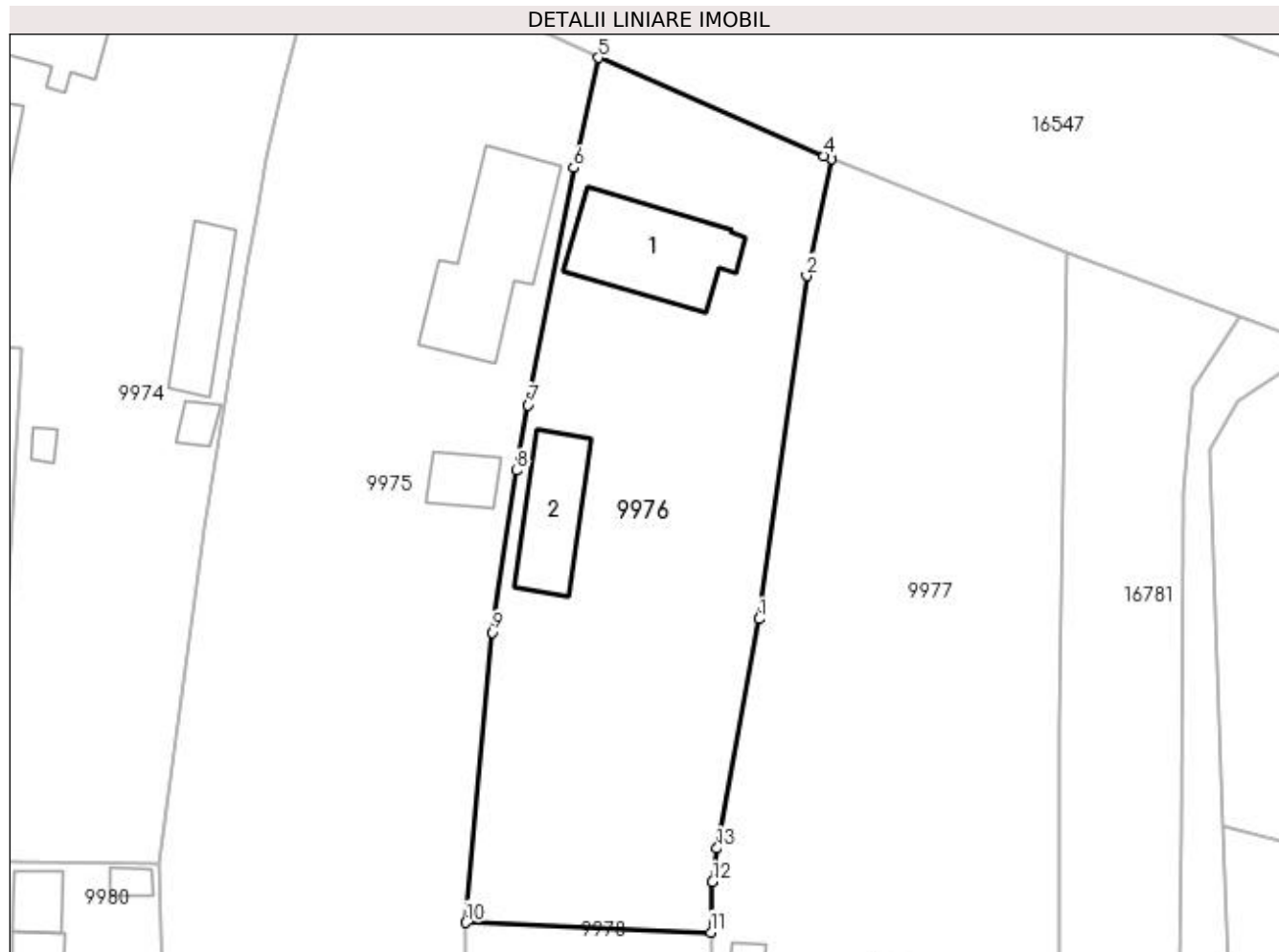
Inscrieri privind dezmembramintele dreptului de proprietate, drepturi reale de garanție și sarcini	Referințe
NU SUNT	

Anexa Nr. 1 La Partea I

Teren

Nr cadastral	Suprafața (mp)*	Observații / Referințe
	Din acte: 1.200 Masurata: 1.339	

* Suprafața este determinată în planul de proiecție Stereo 70.



Date referitoare la teren

Crt	Categorie folosință	Intra vilan	Suprafața (mp)	Tarla	Parcelă	Nr. topo	Observații / Referințe
1	curți constructii	DA	800	18	431	-	
2	arabil	DA	539	18	431/1	-	

Date referitoare la construcții

Crt	Număr	Destinație construcție	Supraf. (mp)	Situație juridică	Observații / Referințe
A1.1		construcții de locuințe	87	Cu acte	Nr. niveluri:1; S. construita la sol:87 mp; CONSTRUITA DIN CARAMIDA, ACOPERITA CU TABLA
A1.2		construcții anexa	56	Cu acte	Nr. niveluri:1; S. construita la sol:56 mp; ANEXA

Lungime Segmente

1) Valorile lungimilor segmentelor sunt obținute din proiecție în plan.

Punct început	X / Y	Punct sfârșit	X / Y	Lungime segment (** (m)
1	428.295,882 295.337,81	2	428.299,671 295.365,204	27.655

Punct început	X / Y	Punct sfârșit	X / Y	Lungime segment (** (m)
2	428.299,671 295.365,204	3	428.301,668 295.374,561	9.568
3	428.301,668 295.374,561	4	428.301,074 295.374,79	0.637
4	428.301,074 295.374,79	5	428.283,042 295.382,617	19.657
5	428.283,042 295.382,617	6	428.281,077 295.373,834	9.0
6	428.281,077 295.373,834	7	428.277,436 295.354,88	19.301
7	428.277,436 295.354,88	8	428.276,522 295.349,66	5.299
8	428.276,522 295.349,66	9	428.274,578 295.336,743	13.063
9	428.274,578 295.336,743	10	428.272,441 295.313,572	23.269
10	428.272,441 295.313,572	11	428.292,009 295.312,799	19.583
11	428.292,009 295.312,799	12	428.292,151 295.316,829	4.032
12	428.292,151 295.316,829	13	428.292,529 295.319,511	2.709
13	428.292,529 295.319,511	1	428.295,882 295.337,81	18.604

** Lungimile segmentelor sunt determinate în planul de proiecție Stereo 70 și sunt rotunjite la 1 milimetru.

*** Distanța dintre puncte este formată din segmente cumulate ce sunt mai mici decât valoarea 1 milimetru.

**DATE DESPRE IMOBILUL NR. 9977**

Oficiul de Cadastru și Publicitate Imobiliară DOLJ
Biroul de Cadastru și Publicitate Imobiliară Craiova

A. Partea I. Descrierea imobilului

TEREN Intravilan

Adresa: Loc. Zanoaga, Nr. 641, Jud. Dolj, T18, P432

Nr. Crt	Nr cadastral Nr. topografic	Suprafața* (mp)	Observații / Referințe
A1		Din acte: 1.600 Masurata: 2.059	Sector cadastral:22 Teren imprejmuit;

Construcții

Crt	Nr cadastral Nr. topografic	Adresa	Observații / Referințe
A1.1		Loc. Zanoaga, Jud. Dolj	Nr. niveluri:2; S. construita la sol:79 mp; CONSTRUITA DIN CARAMIDA, ACOPERITA CU TABLA
A1.2		Loc. Zanoaga, Jud. Dolj	Nr. niveluri:1; S. construita la sol:12 mp; ANEXA
A1.3		Loc. Zanoaga, Jud. Dolj	Nr. niveluri:1; S. construita la sol:15 mp; ANEXA

B. Partea II. Proprietari și acte

Inscrieri privitoare la dreptul de proprietate și alte drepturi reale		Referințe
/		
Act Administrativ nr. TDP 456-46024, din 06/10/1995 emis de CONSILIUL JUDETEAN DOLJ (CERTIFICAT DE DECES SERIA DP, NR. 350268);		
B1	Intabulare, drept de PROPRIETATE, dobandit prin Reconstituire, cota actuala 1/1, cota initiala 1/1 1) MITRICA ELENA, LIPSĂ CNP DEFUNCT:Da	A1
Act Normativ nr. LEGEA 7, din 13/03/1996 emis de GUVERNUL ROMANIEI;		
B2	Intabulare, drept de PROPRIETATE, dobandit prin Lege, cota actuala 1/1, cota initiala 1/1 1) MITRICA ELENA, LIPSĂ CNP DEFUNCT:Da	A1.1, A1.2, A1.3

C. Partea III. SARCINI .

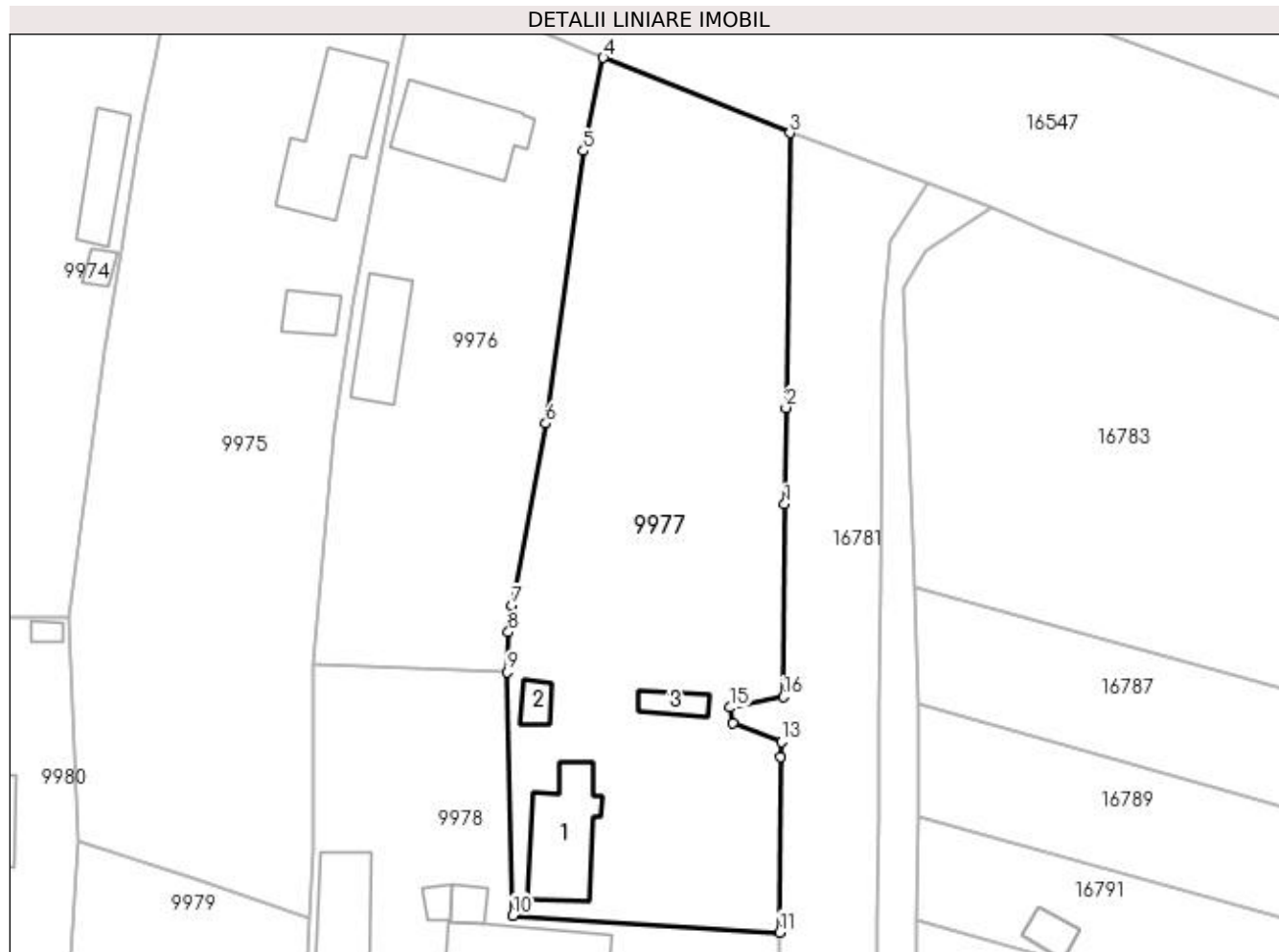
Inscrieri privind dezmembramintele dreptului de proprietate, drepturi reale de garanție și sarcini	Referințe
NU SUNT	

Anexa Nr. 1 La Partea I

Teren

Nr cadastral	Suprafața (mp)*	Observații / Referințe
	Din acte: 1.600	
	Masurata: 2.059	

* Suprafața este determinată în planul de proiecție Stereo 70.



Date referitoare la teren

Crt	Categorie folosință	Intra vilan	Suprafața (mp)	Tarla	Parcelă	Nr. topo	Observații / Referințe
1	curți constructii	DA	800	18	432	-	
2	arabil	DA	1.259	18	432	-	

Date referitoare la construcții

Crt	Număr	Destinație construcție	Supraf. (mp)	Situație juridică	Observații / Referințe
A1.1		construcții de locuințe	79	Cu acte	Nr. niveluri:2; S. construita la sol:79 mp; CONSTRUITA DIN CARAMIDA, ACOPERITA CU TABLA
A1.2		construcții anexa	12	Cu acte	Nr. niveluri:1; S. construita la sol:12 mp; ANEXA
A1.3		construcții anexa	15	Cu acte	Nr. niveluri:1; S. construita la sol:15 mp; ANEXA

Lungime Segmente

1) Valorile lungimilor segmentelor sunt obținute din proiecție în plan.

Punct început	X / Y	Punct sfârșit	X / Y	Lungime segment (** (m))
1	428.319,916 295.329,687	2	428.320,059 295.339,371	9.685

Punct început	X / Y	Punct sfârşit	X / Y	Lungime segment (** (m)
2	428.320,059 295.339,371	3	428.320,453 295.367,001	27.633
3	428.320,453 295.367,001	4	428.301,668 295.374,561	20.249
4	428.301,668 295.374,561	5	428.299,671 295.365,204	9.568
5	428.299,671 295.365,204	6	428.295,882 295.337,81	27.655
6	428.295,882 295.337,81	7	428.292,529 295.319,511	18.604
7	428.292,529 295.319,511	8	428.292,151 295.316,829	2.709
8	428.292,151 295.316,829	9	428.292,009 295.312,799	4.032
9	428.292,009 295.312,799	10	428.292,591 295.288,341	24.465
10	428.292,591 295.288,341	11	428.319,412 295.286,637	26.875
11	428.319,412 295.286,637	12	428.319,491 295.304,31	17.673
12	428.319,491 295.304,31	13	428.319,569 295.305,776	1.468
13	428.319,569 295.305,776	14	428.314,702 295.307,686	5.228
14	428.314,702 295.307,686	15	428.314,425 295.309,243	1.581
15	428.314,425 295.309,243	16	428.319,803 295.310,326	5.486
16	428.319,803 295.310,326	1	428.319,916 295.329,687	19.361

** Lungimile segmentelor sunt determinate în planul de proiecție Stereo 70 și sunt rotunjite la 1 milimetru.

*** Distanța dintre puncte este formată din segmente cumulate ce sunt mai mici decât valoarea 1 milimetru.

**DATE DESPRE IMOBILUL NR. 9978**

Oficiul de Cadastru și Publicitate Imobiliară DOLJ
Biroul de Cadastru și Publicitate Imobiliară Craiova

A. Partea I. Descrierea imobilului

TEREN Intravilan

Adresa: Loc. Zanoaga, Nr. 642, Jud. Dolj, T18, P387

Nr. Crt	Nr cadastral Nr. topografic	Suprafața* (mp)	Observații / Referințe
A1		Din acte: 900 Masurata: 1.026	Sector cadastral:22 Teren imprejmuit;

Construcții

Crt	Nr cadastral Nr. topografic	Adresa	Observații / Referințe
A1.1		Loc. Zanoaga, Jud. Dolj	Nr. niveluri:1; S. construita la sol:106 mp; CONSTRUITA DIN CARAMIDA, ACOPERITA CU TABLA
A1.2		Loc. Zanoaga, Jud. Dolj	Nr. niveluri:1; S. construita la sol:13 mp; ANEXA
A1.3		Loc. Zanoaga, Jud. Dolj	Nr. niveluri:1; S. construita la sol:81 mp; ANEXA
A1.4		Loc. Zanoaga, Jud. Dolj	Nr. niveluri:1; S. construita la sol:9 mp; ANEXA

B. Partea II. Proprietari și acte

Inscrieri privitoare la dreptul de proprietate și alte drepturi reale		Referințe
/		
Act Administrativ nr. TDP 929-46046, din 18/04/1997 emis de CONSILIUL JUDETEAN DOLJ (CERTIFICAT DE DECES SERIA D11, NR. 348278);		
B1	Intabulare, drept de PROPRIETATE, dobandit prin Reconstituire, cota actuala 1/1, cota initiala 1/1 1) COMBEI MARIA, LIPSĂ CNP DEFUNCT:Da 2) OANCEA ION, LIPSĂ CNP 3) OANCEA IOANA, LIPSĂ CNP	A1
Act Normativ nr. LEGEA 7, din 13/03/1996 emis de GUVERNUL ROMANIEI;		
B2	Intabulare, drept de PROPRIETATE, dobandit prin Lege, cota actuala 1/1, cota initiala 1/1 1) OANCEA IOANA, LIPSĂ CNP 2) OANCEA ION, LIPSĂ CNP 3) COMBEI MARIA, LIPSĂ CNP DEFUNCT:Da	A1.1, A1.2, A1.3, A1.4

C. Partea III. SARCINI .

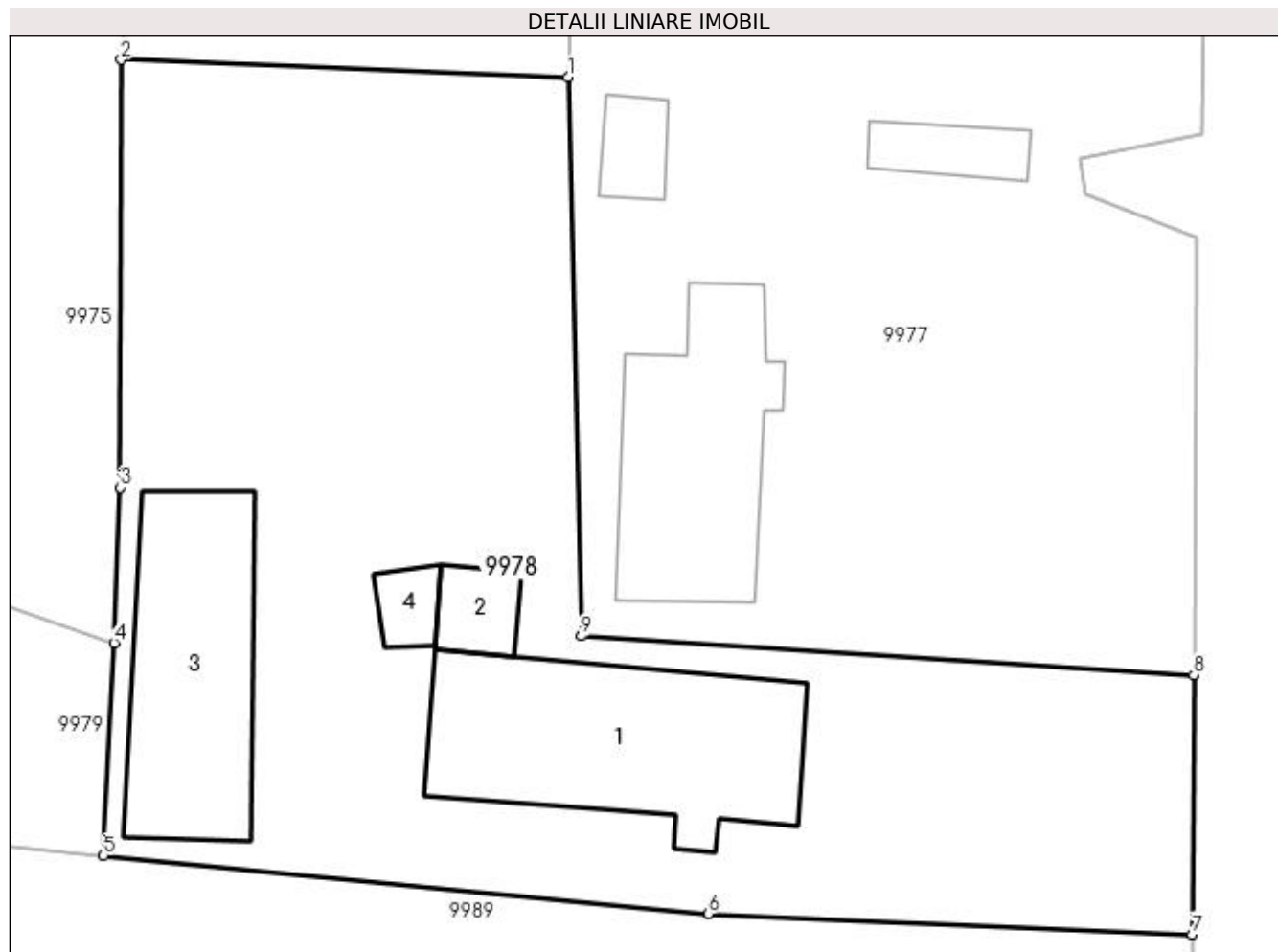
Inscrieri privind dezmembramintele dreptului de proprietate, drepturi reale de garanție și sarcini	Referințe
NU SUNT	

Anexa Nr. 1 La Partea I

Teren

Nr cadastral	Suprafața (mp)*	Observații / Referințe
	Din acte: 900 Masurata: 1.026	

* Suprafața este determinată în planul de proiecție Stereo 70.



Date referitoare la teren

Crt	Categorie folosință	Intra vilan	Suprafața (mp)	Tarla	Parcelă	Nr. topo	Observații / Referințe
1	curți constructii	DA	1.026	18	387	-	

Date referitoare la construcții

Crt	Număr	Destinație construcție	Supraf. (mp)	Situație juridică	Observații / Referințe
A1.1		construcții de locuințe	106	Cu acte	Nr. niveluri:1; S. construita la sol:106 mp; CONSTRUITA DIN CARAMIDA, ACOPERITA CU TABLA
A1.2		construcții anexa	13	Cu acte	Nr. niveluri:1; S. construita la sol:13 mp; ANEXA
A1.3		construcții anexa	81	Cu acte	Nr. niveluri:1; S. construita la sol:81 mp; ANEXA
A1.4		construcții anexa	9	Cu acte	Nr. niveluri:1; S. construita la sol:9 mp; ANEXA

Lungime Segmente

1) Valorile lungimilor segmentelor sunt obținute din proiecție în plan.

Punct început	X / Y	Punct sfârșit	X / Y	Lungime segment (** (m))
1	428.292,009 295.312,799	2	428.272,441 295.313,572	19.583

Punct început	X / Y	Punct sfârșit	X / Y	Lungime segment (** (m)
2	428.272,441 295.313,572	3	428.272,411 295.294,838	18.734
3	428.272,411 295.294,838	4	428.272,131 295.288,04	6.804
4	428.272,131 295.288,04	5	428.271,67 295.278,726	9.325
5	428.271,67 295.278,726	6	428.298,153 295.276,178	26.605
6	428.298,153 295.276,178	7	428.319,348 295.275,281	21.214
7	428.319,348 295.275,281	8	428.319,412 295.286,637	11.356
8	428.319,412 295.286,637	9	428.292,591 295.288,341	26.875
9	428.292,591 295.288,341	1	428.292,009 295.312,799	24.465

** Lungimile segmentelor sunt determinate în planul de proiecție Stereo 70 și sunt rotunjite la 1 milimetru.

*** Distanța dintre puncte este formată din segmente cumulate ce sunt mai mici decât valoarea 1 milimetru.

**DATE DESPRE IMOBILUL NR. 9979**

Oficiul de Cadastru și Publicitate Imobiliară DOLJ
Biroul de Cadastru și Publicitate Imobiliară Craiova

A. Partea I. Descrierea imobilului

TEREN Intravilan

Adresa: Loc. Zanoaga, Nr. 643B, Jud. Dolj, T18, P390,390/1

Nr. Crt	Nr cadastral Nr. topografic	Suprafața* (mp)	Observații / Referințe
A1	31764	Din acte: 298 Masurata: 288	Sector cadastral:22 Teren neimprejmit;

B. Partea II. Proprietari și acte

Inscrieri privitoare la dreptul de proprietate și alte drepturi reale		Referințe
3083 / 14/01/2015		
Act Notarial nr. CONTRACT DE VANZARE AUT NR 118, din 13/01/2015 emis de NP FLORICEL MIHAI-MARIAN;		
B1	Intabulare, drept de PROPRIETATE, dobandit prin Conventie, cota actuala 1/1, cota initiala 1/1 1) OANCEA MARGARETA, casatorita cu 2) OANCEA IONEL	A1

C. Partea III. SARCINI .

Inscrieri privind dezmembramintele dreptului de proprietate, drepturi reale de garanție și sarcini	Referințe
NU SUNT	

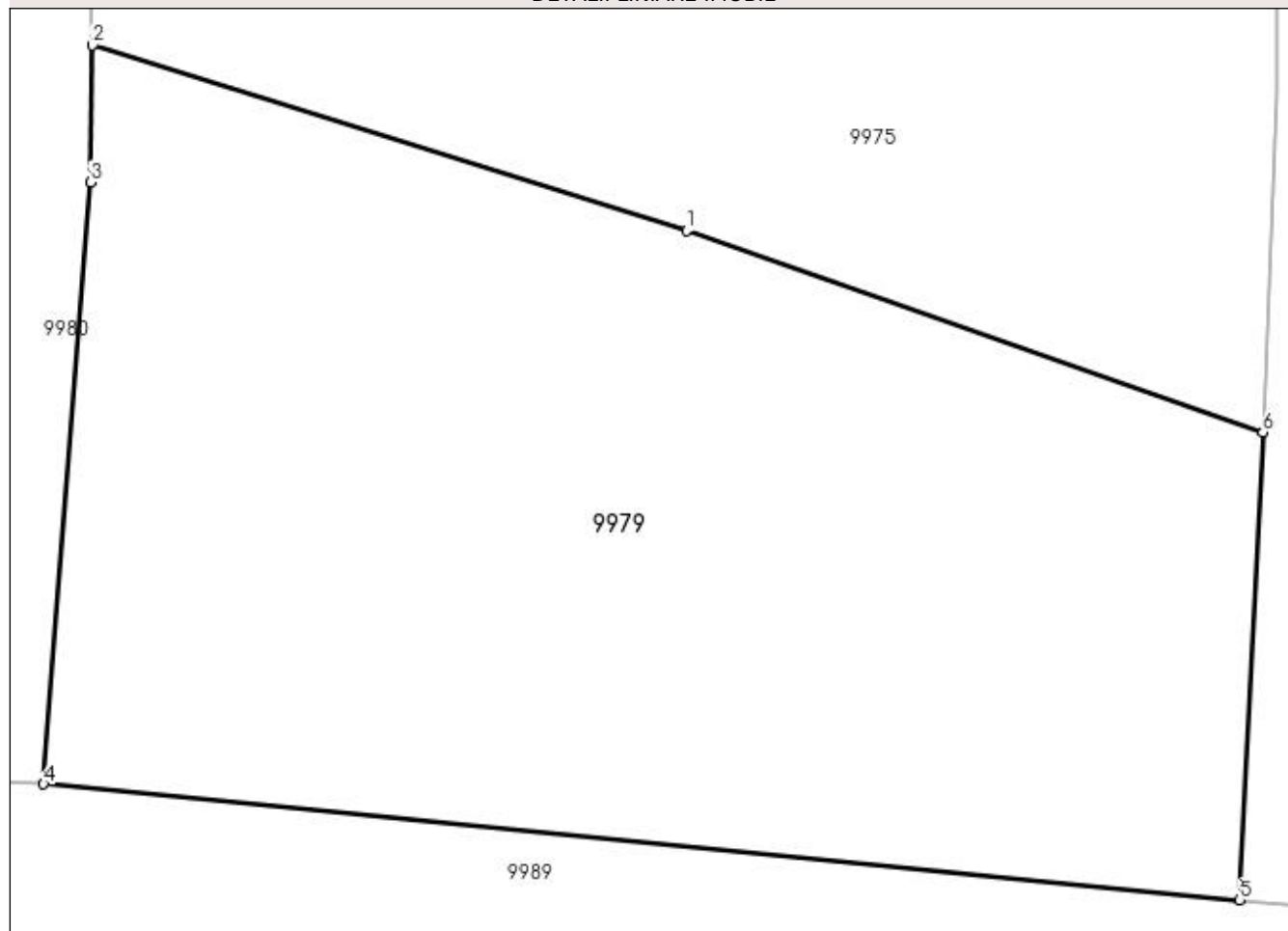
Anexa Nr. 1 La Partea I

Teren

Nr cadastral	Suprafața (mp)*	Observații / Referințe
31764	Din acte: 298 Masurata: 288	

* Suprafața este determinată în planul de proiecție Stereo 70.

DETALII LINIARE IMOBIL



Date referitoare la teren

Crt	Categorie folosință	Intra vilan	Suprafața (mp)	Tarla	Parcelă	Nr. topo	Observații / Referințe
1	arabil	DA	288	18	390,390/1	-	

Lungime Segmente

1) Valorile lungimilor segmentelor sunt obținute din proiecție în plan.

Punct început	X / Y	Punct sfârșit	X / Y	Lungime segment (** (m)
1	428.260,652 295.292,054	2	428.248,812 295.295,751	12.404
2	428.248,812 295.295,751	3	428.248,779 295.293,02	2.731
3	428.248,779 295.293,02	4	428.247,837 295.281,037	12.02
4	428.247,837 295.281,037	5	428.271,67 295.278,726	23.944
5	428.271,67 295.278,726	6	428.272,131 295.288,04	9.325

Punct început	X / Y	Punct sfârșit	X / Y	Lungime segment (** (m)
6	428.272,131 295.288,04	1	428.260,652 295.292,054	12.16

** Lungimile segmentelor sunt determinate în planul de proiecție Stereo 70 și sunt rotunjite la 1 milimetru.

*** Distanța dintre puncte este formată din segmente cumulate ce sunt mai mici decât valoarea 1 milimetru.

**DATE DESPRE IMOBILUL NR. 9980**

Oficiul de Cadastru și Publicitate Imobiliară DOLJ
Biroul de Cadastru și Publicitate Imobiliară Craiova

A. Partea I. Descrierea imobilului

TEREN Intravilan

Adresa: Loc. Zanoaga, Nr. 643A, Jud. Dolj, T18, P390,390/1

Nr. Crt	Nr cadastral Nr. topografic	Suprafața* (mp)	Observații / Referințe
A1	31763	Din acte: 526 Masurata: 497	Sector cadastral:22 Teren imprejmuit;

Construcții

Crt	Nr cadastral Nr. topografic	Adresa	Observații / Referințe
A1.1		Loc. Zanoaga, Jud. Dolj	Nr. niveluri:1; S. construita la sol:60 mp; CONSTRUITA DIN CARAMIDA, ACOPERITA CU TABLA
A1.2		Loc. Zanoaga, Jud. Dolj	Nr. niveluri:1; S. construita la sol:24 mp; ANEXA
A1.3		Loc. Zanoaga, Jud. Dolj	Nr. niveluri:1; S. construita la sol:33 mp; ANEXA
A1.4		Loc. Zanoaga, Jud. Dolj	Nr. niveluri:1; S. construita la sol:19 mp; ANEXA
A1.5		Loc. Zanoaga, Jud. Dolj	Nr. niveluri:1; S. construita la sol:7 mp; ANEXA

B. Partea II. Proprietari și acte

Inscrieri privitoare la dreptul de proprietate și alte drepturi reale		Referințe
/		
Act Normativ nr. LEGEA 7, din 13/03/1996 emis de GUVERNUL ROMANIEI;		
B1	Intabulare, drept de PROPRIETATE, dobandit prin Lege, cota actuala 1/1, cota initiala 1/1 1) BADAN GEORGETA CRISTINA 2) BADAN NICOLAE	A1.1, A1.2, A1.3, A1.4, A1.5
86753 / 18/07/2014		
Act Notarial nr. CVC AUT. NR. 2639, din 17/07/2014 emis de NP CUREA IONEL;		
B2	Intabulare, drept de PROPRIETATE, dobandit prin Conventie, cota actuala 1/1, cota initiala 1/1 1) BADAN NICOLAE 2) BADAN GEORGETA CRISTINA	A1

C. Partea III. SARCINI .

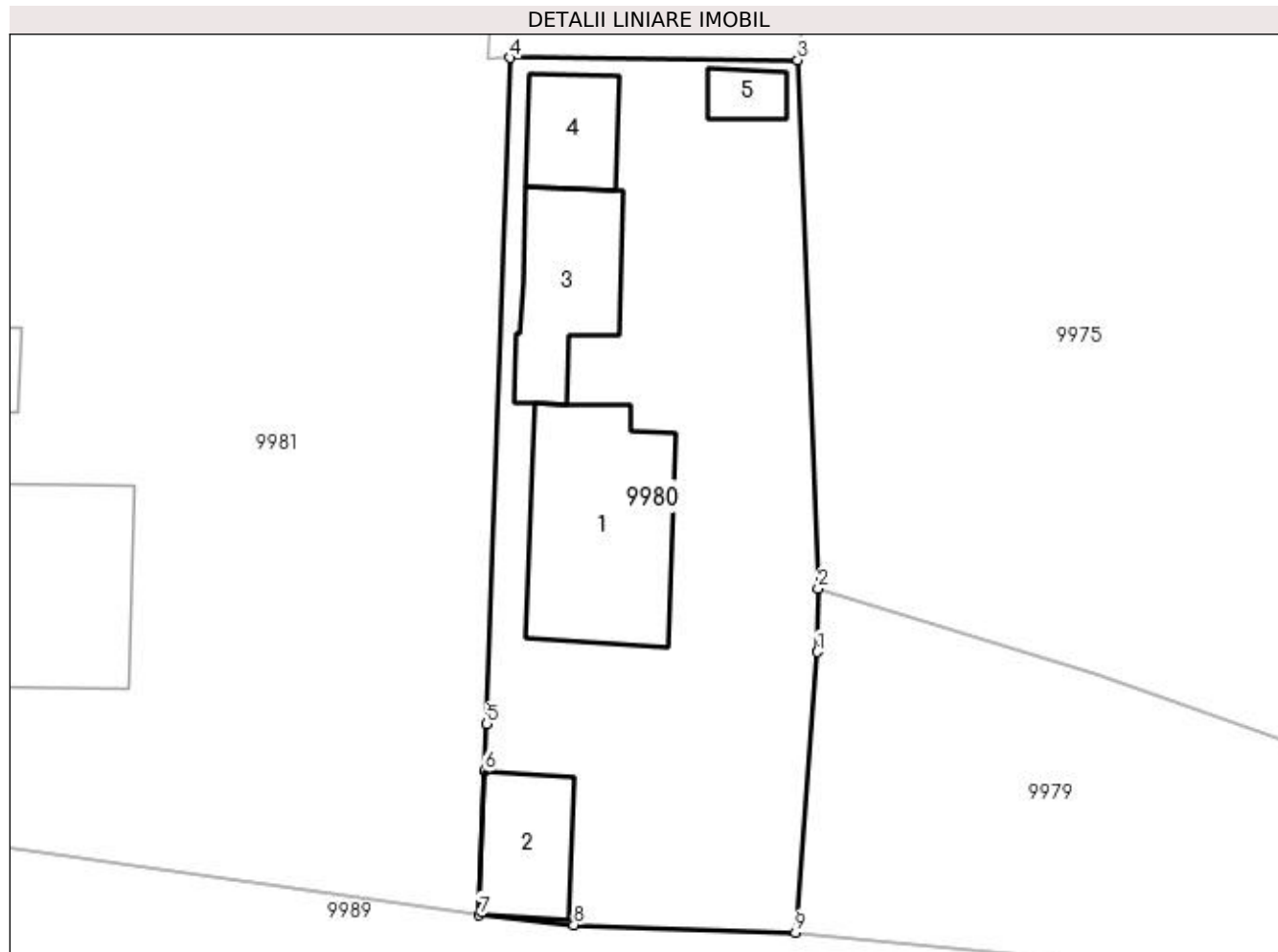
Inscrieri privind dezmembramintele dreptului de proprietate, drepturi reale de garanție și sarcini	Referințe
NU SUNT	

Anexa Nr. 1 La Partea I

Teren

Nr cadastral	Suprafața (mp)*	Observații / Referințe
31763	Din acte: 526 Masurata: 497	

* Suprafața este determinată în planul de proiecție Stereo 70.



Date referitoare la teren

Crt	Categorie folosință	Intravilan	Suprafața (mp)	Tarla	Parcelă	Nr. topo	Observații / Referințe
1	arabil	DA	497	18	390,390/1	-	

Date referitoare la construcții

Crt	Număr	Destinație construcție	Supraf. (mp)	Situație juridică	Observații / Referințe
A1.1		construcții de locuințe	60	Cu acte	Nr. niveluri:1; S. construita la sol:60 mp; CONSTRUITA DIN CARAMIDA, ACOPERITA CU TABLA
A1.2		construcții anexa	24	Cu acte	Nr. niveluri:1; S. construita la sol:24 mp; ANEXA
A1.3		construcții anexa	33	Cu acte	Nr. niveluri:1; S. construita la sol:33 mp; ANEXA
A1.4		construcții anexa	19	Cu acte	Nr. niveluri:1; S. construita la sol:19 mp; ANEXA
A1.5		construcții anexa	7	Cu acte	Nr. niveluri:1; S. construita la sol:7 mp; ANEXA

Lungime Segmente

1) Valorile lungimilor segmentelor sunt obținute din proiecție în plan.

Punct început	X / Y	Punct sfârșit	X / Y	Lungime segment (** (m)
---------------	-------	---------------	-------	-------------------------

Punct început	X / Y	Punct sfârșit	X / Y	Lungime segment (** (m)
1	428.248,779 295.293,02	2	428.248,812 295.295,751	2.731
2	428.248,812 295.295,751	3	428.247,933 295.318,327	22.593
3	428.247,933 295.318,327	4	428.235,647 295.318,422	12.286
4	428.235,647 295.318,422	5	428.234,644 295.289,943	28.497
5	428.234,644 295.289,943	6	428.234,533 295.287,923	2.023
6	428.234,533 295.287,923	7	428.234,306 295.281,768	6.159
7	428.234,306 295.281,768	8	428.238,364 295.281,348	4.08
8	428.238,364 295.281,348	9	428.247,837 295.281,037	9.479
9	428.247,837 295.281,037	1	428.248,779 295.293,02	12.02

** Lungimile segmentelor sunt determinate în planul de proiecție Stereo 70 și sunt rotunjite la 1 milimetru.

*** Distanța dintre puncte este formată din segmente cumulate ce sunt mai mici decât valoarea 1 milimetru.

**DATE DESPRE IMOBILUL NR. 9981**

Oficiul de Cadastru și Publicitate Imobiliară DOLJ
Biroul de Cadastru și Publicitate Imobiliară Craiova

A. Partea I. Descrierea imobilului

TEREN Intravilan

Adresa: Loc. Zanoaga, Nr. 643, Jud. Dolj, T18, P390,390/1

Nr. Crt	Nr cadastral Nr. topografic	Suprafața* (mp)	Observații / Referințe
A1	31762	Din acte: 1.776 Masurata: 1.696	Sector cadastral:22 Teren imprejmuit;

Construcții

Crt	Nr cadastral Nr. topografic	Adresa	Observații / Referințe
A1.1		Loc. Zanoaga, Jud. Dolj, T18,P 390,390 /1	Nr. niveluri:1; S. construita la sol:75 mp; CASA DE LOCUIT
A1.2		Loc. Zanoaga, Jud. Dolj, T18,P 390,390 /1	Nr. niveluri:1; S. construita la sol:11 mp; ANEXA

B. Partea II. Proprietari și acte

Inscrieri privitoare la dreptul de proprietate și alte drepturi reale		Referințe
86753 / 18/07/2014		
Act Notarial nr. CVC AUT NR 717, din 16/03/2009 emis de BNP ZAVOI A P;		
B1	Intabulare, drept de PROPRIETATE, dobandit prin Conventie, cota actuala 1/1, cota inițiala 1/1 1) PIRVU FLORIN, LIPSĂ CNP	A1, A1.1, A1.2

C. Partea III. SARCINI .

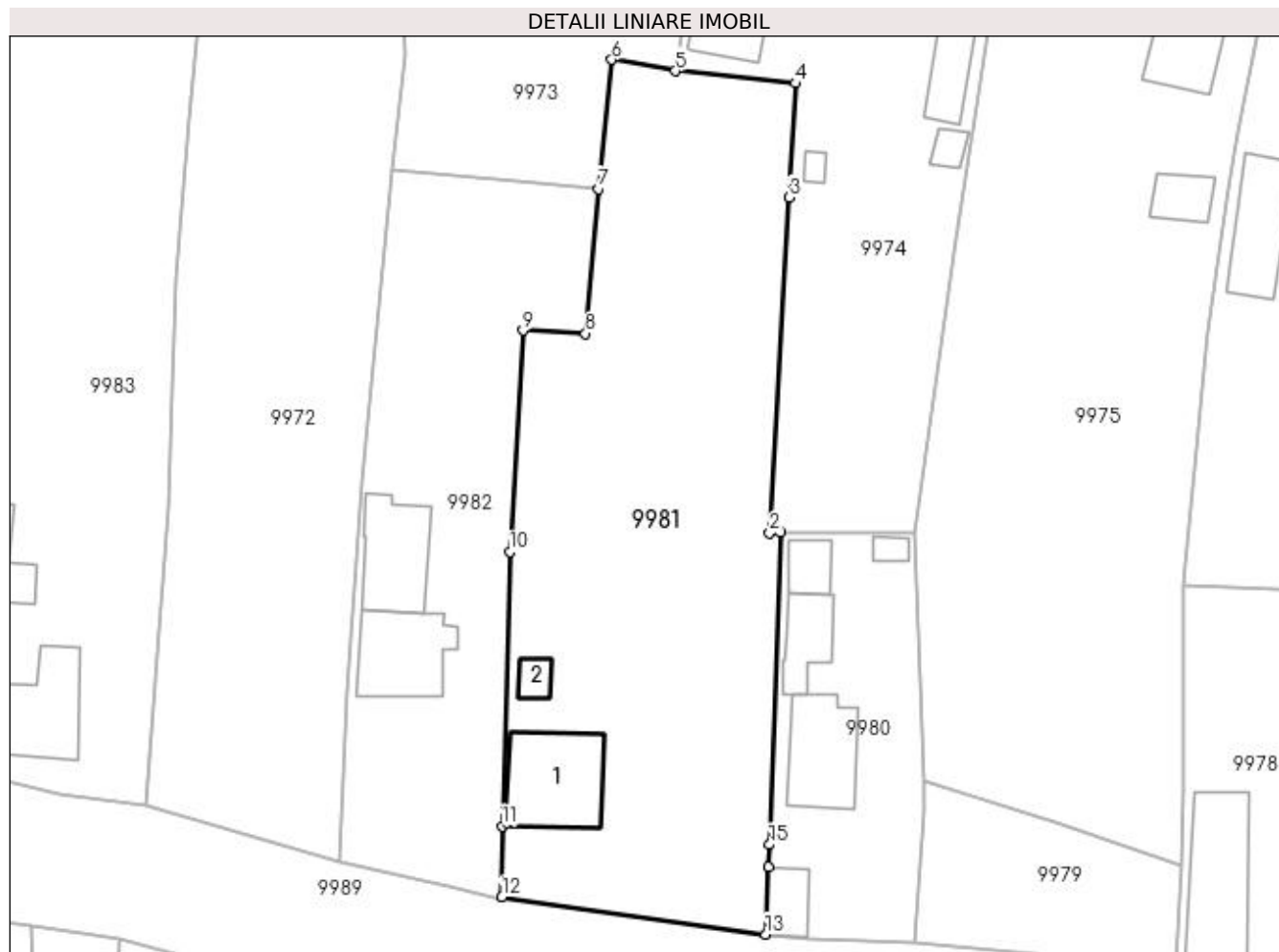
Inscrieri privind dezmembramintele dreptului de proprietate, drepturi reale de garanție și sarcini	Referințe
NU SUNT	

Anexa Nr. 1 La Partea I

Teren

Nr cadastral	Suprafața (mp)*	Observații / Referințe
31762	Din acte: 1.776 Masurata: 1.696	

* Suprafața este determinată în planul de proiecție Stereo 70.



Date referitoare la teren

Crt	Categorie folosință	Intra vilan	Suprafața (mp)	Tarla	Parcelă	Nr. topo	Observații / Referințe
1	curți constructii	DA	740	18	390,390/1	-	
2	arabil	DA	956	18	390,390/1	-	

Date referitoare la construcții

Crt	Număr	Destinație construcție	Supraf. (mp)	Situație juridică	Observații / Referințe
A1.1		construcții de locuințe	75	Cu acte	Nr. niveluri:1; S. construita la sol:75 mp; CASA DE LOCUIT
A1.2		construcții anexa	Din acte: 36 Masurata: 11	Cu acte	Nr. niveluri:1; S. construita la sol:11 mp; ANEXA

Lungime Segmente

1) Valorile lungimilor segmentelor sunt obținute din proiecție în plan.

Punct început	X / Y	Punct sfârșit	X / Y	Lungime segment (** (m))
1	428.235,647 295.318,422	2	428.234,688 295.318,337	0.963
2	428.234,688 295.318,337	3	428.236,447 295.348,957	30.67

Punct început	X / Y	Punct sfârșit	X / Y	Lungime segment (** (m)
3	428.236,447 295.348,957	4	428.237,003 295.359,341	10.399
4	428.237,003 295.359,341	5	428.226,065 295.360,468	10.996
5	428.226,065 295.360,468	6	428.220,27 295.361,494	5.885
6	428.220,27 295.361,494	7	428.219,078 295.349,712	11.842
7	428.219,078 295.349,712	8	428.217,891 295.336,527	13.238
8	428.217,891 295.336,527	9	428.212,208 295.336,802	5.69
9	428.212,208 295.336,802	10	428.210,982 295.316,647	20.192
10	428.210,982 295.316,647	11	428.210,274 295.291,634	25.023
11	428.210,274 295.291,634	12	428.210,27 295.285,172	6.462
12	428.210,27 295.285,172	13	428.234,306 295.281,768	24.276
13	428.234,306 295.281,768	14	428.234,533 295.287,923	6.159
14	428.234,533 295.287,923	15	428.234,644 295.289,943	2.023
15	428.234,644 295.289,943	1	428.235,647 295.318,422	28.497

** Lungimile segmentelor sunt determinate în planul de proiecție Stereo 70 și sunt rotunjite la 1 milimetru.

*** Distanța dintre puncte este formată din segmente cumulate ce sunt mai mici decât valoarea 1 milimetru.

**DATE DESPRE IMOBILUL NR. 9982**

Oficiul de Cadastru și Publicitate Imobiliară DOLJ
Biroul de Cadastru și Publicitate Imobiliară Craiova

A. Partea I. Descrierea imobilului

TEREN Intravilan

Adresa: Loc. Zanoaga, Nr. 644, Jud. Dolj, T18, P391

Nr. Crt	Nr cadastral Nr. topografic	Suprafața* (mp)	Observații / Referințe
A1		Din acte: 700 Masurata: 971	Sector cadastral:22 Teren imprejmuit;

Construcții

Crt	Nr cadastral Nr. topografic	Adresa	Observații / Referințe
A1.1		Loc. Zanoaga, Jud. Dolj	Nr. niveluri:2; S. construita la sol:61 mp; CONSTRUITA DIN CARAMIDA, ACOPERITA CU TIGLA
A1.2		Loc. Zanoaga, Jud. Dolj	Nr. niveluri:1; S. construita la sol:58 mp; ANEXA

B. Partea II. Proprietari și acte

Inscrieri privitoare la dreptul de proprietate și alte drepturi reale		Referințe
/		
Act Administrativ nr. TDP 255-42780, din 13/02/1995 emis de CONSILIUL JUDETEAN DOLJ;		
B1	Intabulare, drept de PROPRIETATE, dobandit prin Constituire, cota actuala 1/1, cota initiala 1/1 1) CĂLDĂRUȘE MARIN, LIPSĂ CNP	A1
Act Normativ nr. LEGEA 7, din 13/03/1996 emis de GUVERNUL ROMANIEI;		
B2	Intabulare, drept de PROPRIETATE, dobandit prin Lege, cota actuala 1/1, cota initiala 1/1 1) CĂLDĂRUȘE MARIN, LIPSĂ CNP	A1.1, A1.2

C. Partea III. SARCINI .

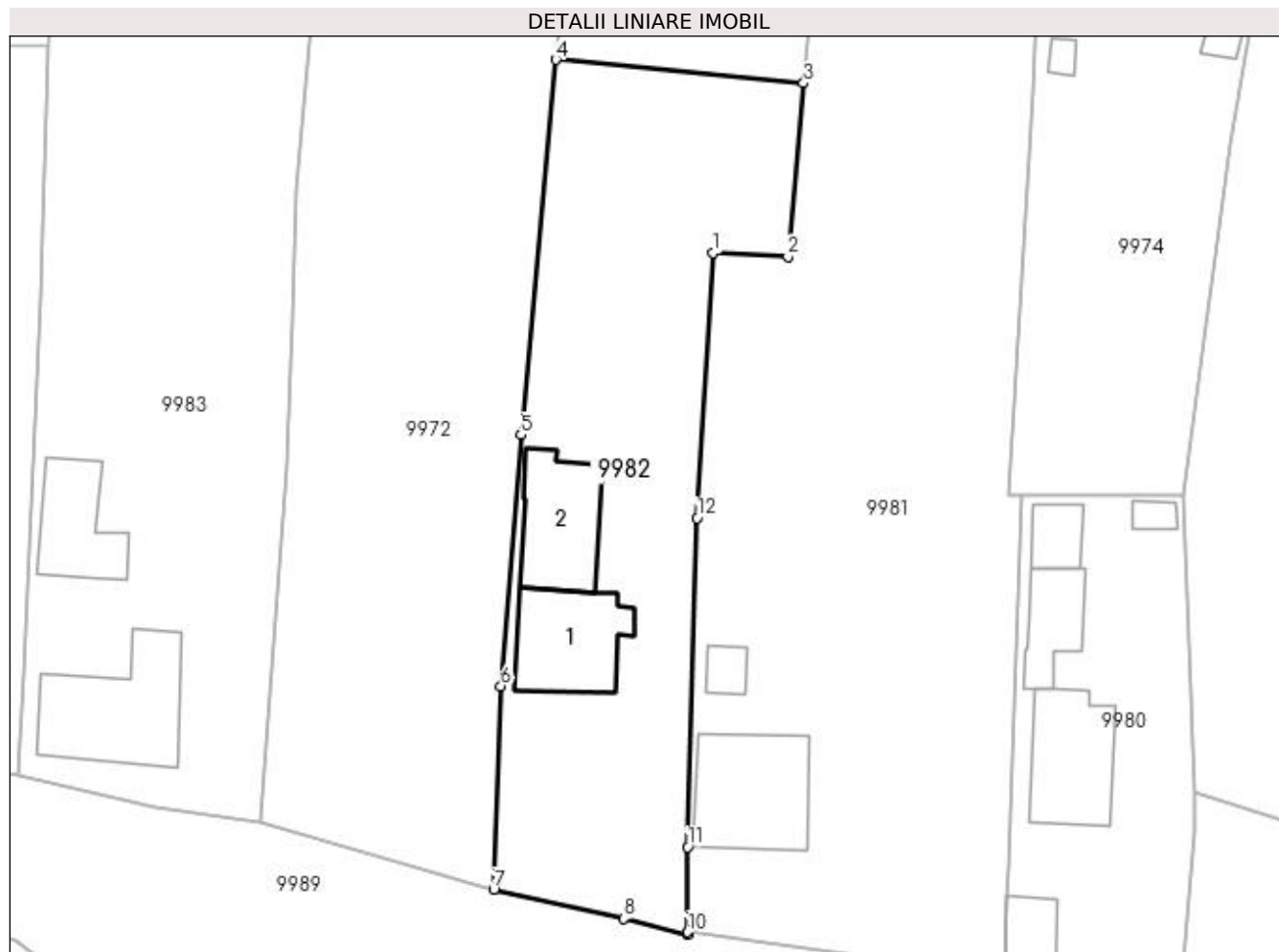
Inscrieri privind dezmembramintele dreptului de proprietate, drepturi reale de garanție și sarcini	Referințe
NU SUNT	

Anexa Nr. 1 La Partea I

Teren

Nr cadastral	Suprafața (mp)*	Observații / Referințe
	Din acte: 700 Masurata: 971	

* Suprafața este determinată în planul de proiecție Stereo 70.



Date referitoare la teren

Crt	Categorie folosință	Intra vilan	Suprafața (mp)	Tarla	Parcelă	Nr. topo	Observații / Referințe
1	curți constructii	DA	656	18	391	-	
2	arabil	DA	315	18	391	-	

Date referitoare la construcții

Crt	Număr	Destinație construcție	Supraf. (mp)	Situație juridică	Observații / Referințe
A1.1		construcții de locuințe	61	Cu acte	Nr. niveluri:2; S. construita la sol:61 mp; CONSTRUITA DIN CARAMIDA, ACOPERITA CU TIGLA
A1.2		construcții anexa	58	Cu acte	Nr. niveluri:1; S. construita la sol:58 mp; ANEXA

Lungime Segmente

1) Valorile lungimilor segmentelor sunt obținute din proiecție în plan.

Punct început	X / Y	Punct sfârșit	X / Y	Lungime segment (** (m)
1	428.212,208 295.336,802	2	428.217,891 295.336,527	5.69

Punct început	X / Y	Punct sfârșit	X / Y	Lungime segment (** (m)
2	428.217,891 295.336,527	3	428.219,078 295.349,712	13.238
3	428.219,078 295.349,712	4	428.200,224 295.351,487	18.937
4	428.200,224 295.351,487	5	428.197,589 295.322,978	28.631
5	428.197,589 295.322,978	6	428.196,055 295.303,874	19.165
6	428.196,055 295.303,874	7	428.195,508 295.288,417	15.467
7	428.195,508 295.288,417	8	428.205,391 295.286,206	10.128
8	428.205,391 295.286,206	9	428.210,228 295.285,005	4.984
9	428.210,228 295.285,005	10	428.210,27 295.285,172	0.172
10	428.210,27 295.285,172	11	428.210,274 295.291,634	6.462
11	428.210,274 295.291,634	12	428.210,982 295.316,647	25.023
12	428.210,982 295.316,647	1	428.212,208 295.336,802	20.192

** Lungimile segmentelor sunt determinate în planul de proiecție Stereo 70 și sunt rotunjite la 1 milimetru.

*** Distanța dintre puncte este formată din segmente cumulate ce sunt mai mici decât valoarea 1 milimetru.

**DATE DESPRE IMOBILUL NR. 9983**

Oficiul de Cadastru și Publicitate Imobiliară DOLJ
Biroul de Cadastru și Publicitate Imobiliară Craiova

A. Partea I. Descrierea imobilului

TEREN Intravilan

Nr. CF vechi:93
Nr. cadastral vechi:134

Adresa: Loc. Zanoaga, Nr. 645, Jud. Dolj, T18, P392,392/1

Nr. Crt	Nr cadastral Nr. topografic	Suprafața* (mp)	Observații / Referințe
A1	33889	Din acte: 1.400 Masurata: 1.454	Sector cadastral:22 Teren imprejmuit;

Construcții

Crt	Nr cadastral Nr. topografic	Adresa	Observații / Referințe
A1.1		Loc. Zanoaga, Jud. Dolj	Nr. niveluri:1; S. construita la sol:82 mp; C1 - casa de locuit
A1.2		Loc. Zanoaga, Jud. Dolj	Nr. niveluri:1; S. construita la sol:47 mp; C2 - anexa cu destinatia de patul

B. Partea II. Proprietari și acte

Inscrieri privitoare la dreptul de proprietate și alte drepturi reale		Referințe
5142 / 18/04/2002		
Act Notarial nr. 670, din 12/04/2002 emis de NP DEFTA E.;		
B1	Intabulare, drept de PROPRIETATE, dobandit prin Conventie, cota actuala 1/1, cota initiala 1/1 1) VOICULESCU IONELA IULIANA, necasatorita	A1, A1.1, A1.2

C. Partea III. SARCINI .

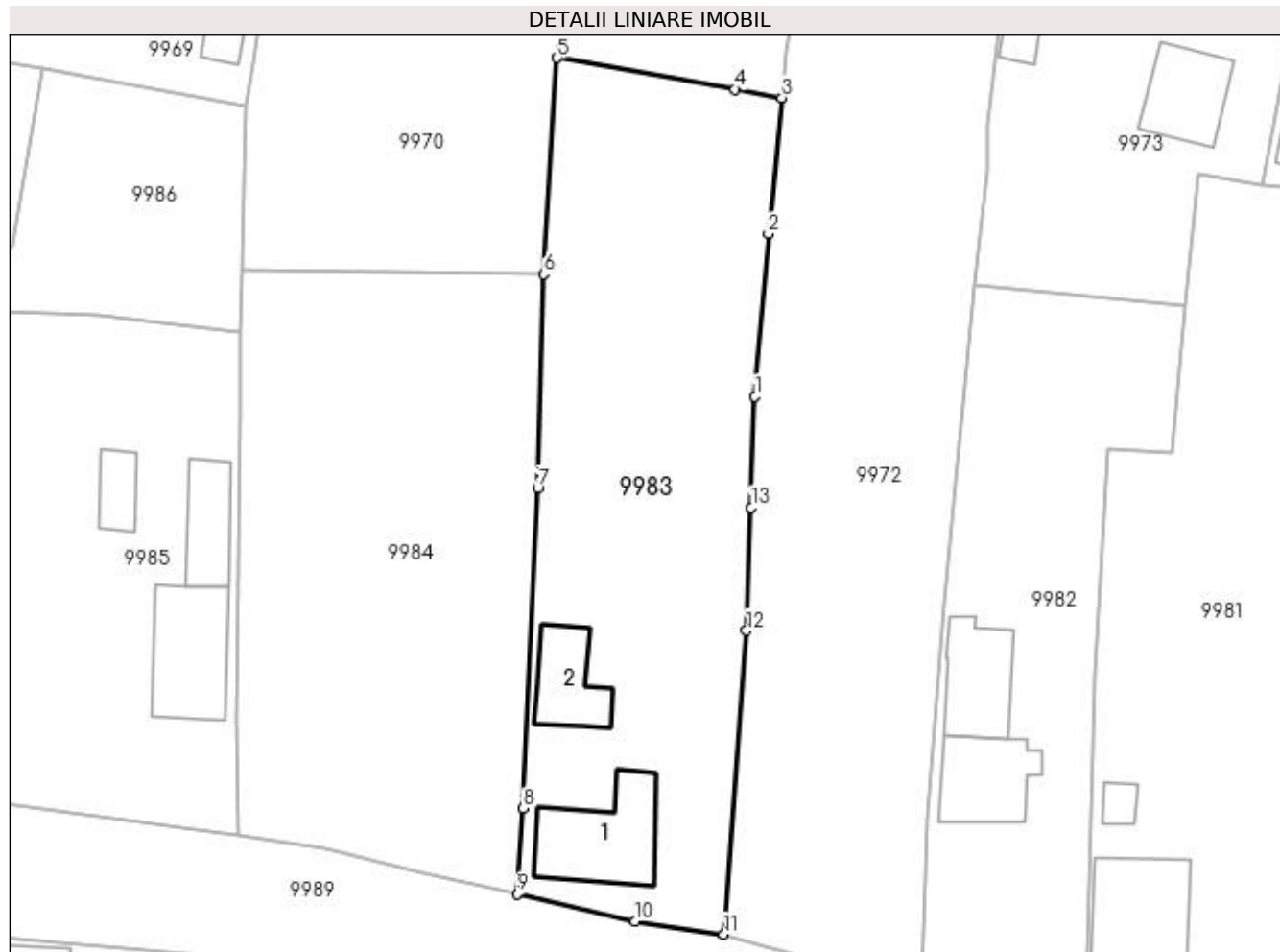
Inscrieri privind dezmembramintele dreptului de proprietate, drepturi reale de garanție și sarcini	Referințe
NU SUNT	

Anexa Nr. 1 La Partea I

Teren

Nr cadastral	Suprafața (mp)*	Observații / Referințe
33889	Din acte: 1.400 Masurata: 1.454	

* Suprafața este determinată în planul de proiecție Stereo 70.



Date referitoare la teren

Crt	Categorie folosință	Intra vilan	Suprafața (mp)	Tarla	Parcelă	Nr. topo	Observații / Referințe
1	curți constructii	DA	600	18	392	-	
2	arabil	DA	854	18	392/1	-	

Date referitoare la construcții

Crt	Număr	Destinație construcție	Supraf. (mp)	Situație juridică	Observații / Referințe
A1.1		construcții de locuințe	82	Cu acte	Nr. niveluri:1; S. construită la sol:82 mp; C1 - casa de locuit
A1.2		construcții anexa	47	Cu acte	Nr. niveluri:1; S. construită la sol:47 mp; C2 - anexa cu destinația de patul

Lungime Segmente

1) Valorile lungimilor segmentelor sunt obținute din proiecție în plan.

Punct început	X / Y	Punct sfârșit	X / Y	Lungime segment (** (m)
1	428.180,551 295.341,588	2	428.181,78 295.356,128	14.591
2	428.181,78 295.356,128	3	428.182,98 295.368,3	12.232

Punct început	X / Y	Punct sfârşit	X / Y	Lungime segment (** (m)
3	428.182,98 295.368,3	4	428.178,799 295.369,041	4.246
4	428.178,799 295.369,041	5	428.162,859 295.371,864	16.188
5	428.162,859 295.371,864	6	428.161,632 295.352,5	19.403
6	428.161,632 295.352,5	7	428.161,107 295.333,383	19.124
7	428.161,107 295.333,383	8	428.159,818 295.304,717	28.695
8	428.159,818 295.304,717	9	428.159,286 295.297,068	7.667
9	428.159,286 295.297,068	10	428.169,85 295.294,617	10.845
10	428.169,85 295.294,617	11	428.177,789 295.293,453	8.024
11	428.177,789 295.293,453	12	428.179,81 295.320,62	27.242
12	428.179,81 295.320,62	13	428.180,228 295.331,643	11.031
13	428.180,228 295.331,643	1	428.180,551 295.341,588	9.95

** Lungimile segmentelor sunt determinate în planul de proiecție Stereo 70 și sunt rotunjite la 1 milimetru.

*** Distanța dintre puncte este formată din segmente cumulate ce sunt mai mici decât valoarea 1 milimetru.

**DATE DESPRE IMOBILUL NR. 9984**

Oficiul de Cadastru și Publicitate Imobiliară DOLJ
Biroul de Cadastru și Publicitate Imobiliară Craiova

A. Partea I. Descrierea imobilului

TEREN Intravilan

Adresa: Loc. Zanoaga, Nr. 646, Jud. Dolj, T18, P393, 393/1

Nr. Crt	Nr cadastral Nr. topografic	Suprafața* (mp)	Observații / Referințe
A1		Din acte: 1.458 Masurata: 1.392	Sector cadastral:22 Teren imprejmuit;

B. Partea II. Proprietari și acte

Inscrieri privitoare la dreptul de proprietate și alte drepturi reale		Referințe
/		
Act Notarial nr. APV AUT NR 2156, din 12/05/2003 emis de BNP CERNOBAI CLAUDIU-EMIL;		
B1	Intabulare, drept de PROPRIETATE, dobandit prin lesire Din Indiviziune, cota actuala 1/2, cota initiala 1/2 1) MITRACHE MARIA	A1
Act Notarial nr. APV AUT NR 110, din 15/01/2013 emis de BNP PAPA ANDREEA DIANA;		
B2	Intabulare, drept de PROPRIETATE, dobandit prin lesire Din Indiviziune, cota actuala 1/2, cota initiala 1/2 1) MITRACHE MARIA	A1

C. Partea III. SARCINI .

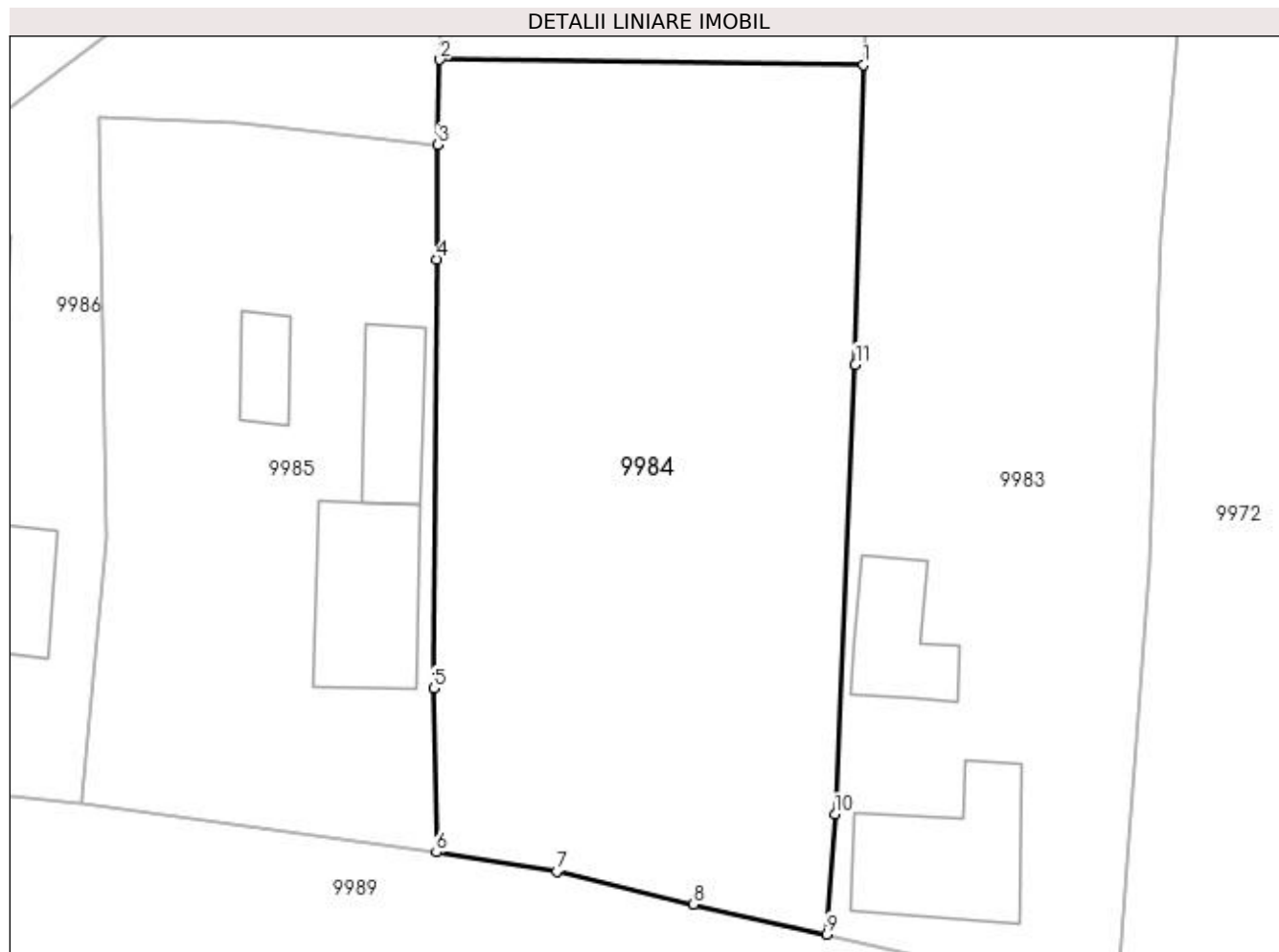
Inscrieri privind dezmembramintele dreptului de proprietate, drepturi reale de garanție și sarcini	Referințe
NU SUNT	

Anexa Nr. 1 La Partea I

Teren

Nr cadastral	Suprafața (mp)*	Observații / Referințe
	Din acte: 1.458 Masurata: 1.392	

* Suprafața este determinată în planul de proiecție Stereo 70.



Date referitoare la teren

Crt	Categorie folosință	Intra vilan	Suprafața (mp)	Tarla	Parcelă	Nr. topo	Observații / Referințe
1	curți constructii	DA	803	18	393	-	
2	arabil	DA	589	18	393/1	-	

Lungime Segmente

1) Valorile lungimilor segmentelor sunt obținute din proiecție în plan.

Punct început	X / Y	Punct sfârșit	X / Y	Lungime segment (** (m)
1	428.161,632 295.352,5	2	428.134,619 295.352,831	27.015
2	428.134,619 295.352,831	3	428.134,495 295.347,404	5.428
3	428.134,495 295.347,404	4	428.134,424 295.340,096	7.308
4	428.134,424 295.340,096	5	428.134,222 295.312,755	27.342

Punct început	X / Y	Punct sfârșit	X / Y	Lungime segment (** (m)
5	428.134,222 295.312,755	6	428.134,384 295.302,293	10.463
6	428.134,384 295.302,293	7	428.142,06 295.301,057	7.775
7	428.142,06 295.301,057	8	428.150,786 295.298,967	8.972
8	428.150,786 295.298,967	9	428.159,286 295.297,068	8.71
9	428.159,286 295.297,068	10	428.159,818 295.304,717	7.667
10	428.159,818 295.304,717	11	428.161,107 295.333,383	28.695
11	428.161,107 295.333,383	1	428.161,632 295.352,5	19.124

** Lungimile segmentelor sunt determinate în planul de proiecție Stereo 70 și sunt rotunjite la 1 milimetru.

*** Distanța dintre puncte este formată din segmente cumulate ce sunt mai mici decât valoarea 1 milimetru.

**DATE DESPRE IMOBILUL NR. 9985**

Oficiul de Cadastru și Publicitate Imobiliară DOLJ
Biroul de Cadastru și Publicitate Imobiliară Craiova

A. Partea I. Descrierea imobilului

TEREN Intravilan

Adresa: Loc. Zanoaga, Nr. 647, Jud. Dolj, T18, P394

Nr. Crt	Nr cadastral Nr. topografic	Suprafața* (mp)	Observații / Referințe
A1		Din acte: 900 Masurata: 958	Sector cadastral:22 Teren imprejmuit;

Construcții

Crt	Nr cadastral Nr. topografic	Adresa	Observații / Referințe
A1.1		Loc. Zanoaga, Jud. Dolj	Nr. niveluri:1; S. construita la sol:78 mp; CONSTRUITA DIN CARAMIDA, ACOPERITA CU TABLA
A1.2		Loc. Zanoaga, Jud. Dolj	Nr. niveluri:1; S. construita la sol:43 mp; ANEXA
A1.3		Loc. Zanoaga, Jud. Dolj	Nr. niveluri:1; S. construita la sol:22 mp; ANEXA

B. Partea II. Proprietari și acte

Inscrieri privitoare la dreptul de proprietate și alte drepturi reale		Referințe
/		
Act Notarial nr. APV AUT NR 336, din 09/03/2017 emis de BNP IONASCU NICOLAE;		
B1	Intabulare, drept de PROPRIETATE, dobandit prin lesire Din Indiviziune, cota actuala 1/1, cota initiala 1/1 1) PINTICA ELENA, LIPSĂ CNP 2) MARINESCU DUMITRU 3) CROITORU IOANA 4) BIRSAN MARIA	A1
Act Normativ nr. LEGEA 7, din 13/03/1996 emis de GUVERNUL ROMANIEI;		
B2	Intabulare, drept de PROPRIETATE, dobandit prin Lege, cota actuala 1/2, cota initiala 1/2 1) MARINESCU MARIN, LIPSĂ CNP	A1.1, A1.2, A1.3
Act Notarial nr. CM 58, din 04/04/2007 emis de BNP TUDOR MARINELA-DANIELA;		
B3	Intabulare, drept de PROPRIETATE, dobandit prin Succesiune, cota actuala 1/8, cota initiala 1/8 1) MARINESCU DUMITRU	A1.1, A1.2, A1.3
B4	Intabulare, drept de PROPRIETATE, dobandit prin Succesiune, cota actuala 1/8, cota initiala 1/8 1) PINTICA ELENA, LIPSĂ CNP	A1.1, A1.2, A1.3
B5	Intabulare, drept de PROPRIETATE, dobandit prin Succesiune, cota actuala 1/8, cota initiala 1/8 1) BIRSAN MARIA	A1.1, A1.2, A1.3
B6	Intabulare, drept de PROPRIETATE, dobandit prin Succesiune, cota actuala 1/8, cota initiala 1/8 1) CROITORU IOANA	A1.1, A1.2, A1.3

C. Partea III. SARCINI .

Inscrieri privind dezmembramintele dreptului de proprietate, drepturi reale de garanție și sarcini	Referințe
NU SUNT	

Anexa Nr. 1 La Partea I

Teren

Nr cadastral	Suprafața (mp)*	Observații / Referințe
	Din acte: 900 Masurata: 958	

* Suprafața este determinată în planul de proiecție Stereo 70.



Date referitoare la teren

Crt	Categorie folosință	Intra vilan	Suprafața (mp)	Tarla	Parcelă	Nr. topo	Observații / Referințe
1	curți constructii	DA	568	18	394	-	
2	arabil	DA	390	18	394	-	

Date referitoare la construcții

Crt	Număr	Destinație construcție	Supraf. (mp)	Situație juridică	Observații / Referințe
A1.1		construcții de locuințe	78	Cu acte	Nr. niveluri:1; S. construita la sol:78 mp; CONSTRUITA DIN CARAMIDA, ACOPERITA CU TABLA
A1.2		construcții anexa	43	Cu acte	Nr. niveluri:1; S. construita la sol:43 mp; ANEXA
A1.3		construcții anexa	22	Cu acte	Nr. niveluri:1; S. construita la sol:22 mp; ANEXA

Lungime Segmente

1) Valorile lungimilor segmentelor sunt obținute din proiecție în plan.

Punct început	X / Y	Punct sfârșit	X / Y	Lungime segment (** (m))
1	428.134,495 295.347,404	2	428.121,766 295.348,794	12.805

Punct început	X / Y	Punct sfârșit	X / Y	Lungime segment (** (m)
2	428.121,766 295.348,794	3	428.112,826 295.349,143	8.947
3	428.112,826 295.349,143	4	428.113,403 295.322,3	26.849
4	428.113,403 295.322,3	5	428.111,808 295.305,813	16.564
5	428.111,808 295.305,813	6	428.111,777 295.305,422	0.392
6	428.111,777 295.305,422	7	428.134,384 295.302,293	22.823
7	428.134,384 295.302,293	8	428.134,222 295.312,755	10.463
8	428.134,222 295.312,755	9	428.134,424 295.340,096	27.342
9	428.134,424 295.340,096	1	428.134,495 295.347,404	7.308

** Lungimile segmentelor sunt determinate în planul de proiecție Stereo 70 și sunt rotunjite la 1 milimetru.

*** Distanța dintre puncte este formată din segmente cumulate ce sunt mai mici decât valoarea 1 milimetru.

**DATE DESPRE IMOBILUL NR. 9986**

Oficiul de Cadastru și Publicitate Imobiliară DOLJ
Biroul de Cadastru și Publicitate Imobiliară Craiova

A. Partea I. Descrierea imobilului

TEREN Intravilan

Adresa: Loc. Zanoaga, Nr. 648, Jud. Dolj, T18, P395

Nr. Crt	Nr cadastral Nr. topografic	Suprafața* (mp)	Observații / Referințe
A1		Din acte: 900 Masurata: 890	Sector cadastral:22 Teren imprejmuit;

Construcții

Crt	Nr cadastral Nr. topografic	Adresa	Observații / Referințe
A1.1		Loc. Zanoaga, Jud. Dolj	Nr. niveluri:1; S. construita la sol:59 mp; CONSTRUITA DIN CARAMIDA, ACOPERITA CU TABLA
A1.2		Loc. Zanoaga, Jud. Dolj	Nr. niveluri:1; S. construita la sol:11 mp; ANEXA
A1.3		Loc. Zanoaga, Jud. Dolj	Nr. niveluri:1; S. construita la sol:13 mp; ANEXA

B. Partea II. Proprietari și acte

Inscrieri privitoare la dreptul de proprietate și alte drepturi reale		Referințe
/		
Act Administrativ nr. TDP 1364-45303, din 02/09/1997 emis de CONSILIUL JUDETEAN DOLJ (CERTIFICAT DE DECES SERIA D8, NR. 769246);		
B1	Intabulare, drept de PROPRIETATE, dobandit prin Reconstituire, cota actuala 1/1, cota initiala 1/1 1) SANDU VICTORIA, LIPSĂ CNP DEFUNCT:Da	A1
Act Normativ nr. LEGEA 7, din 13/03/1996 emis de GUVERNUL ROMANIEI;		
B2	Intabulare, drept de PROPRIETATE, dobandit prin Lege, cota actuala 1/1, cota initiala 1/1 1) SANDU VICTORIA, LIPSĂ CNP DEFUNCT:Da	A1.1, A1.2, A1.3

C. Partea III. SARCINI .

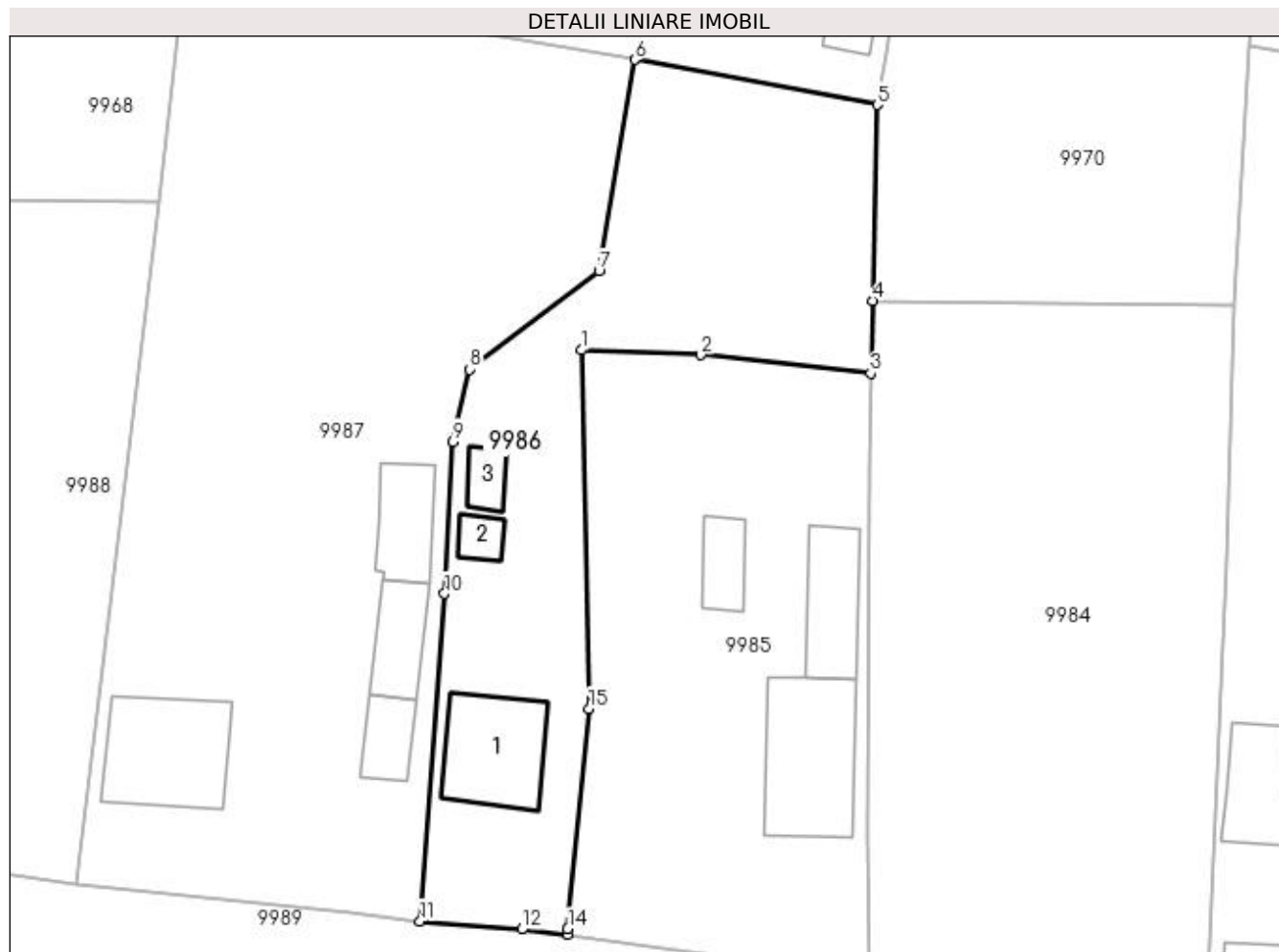
Inscrieri privind dezmembramintele dreptului de proprietate, drepturi reale de garanție și sarcini	Referințe
NU SUNT	

Anexa Nr. 1 La Partea I

Teren

Nr cadastral	Suprafața (mp)*	Observații / Referințe
	Din acte: 900 Masurata: 890	

* Suprafața este determinată în planul de proiecție Stereo 70.



Date referitoare la teren

Crt	Categorie folosință	Intra vilan	Suprafața (mp)	Tarla	Parcelă	Nr. topo	Observații / Referințe
1	curți constructii	DA	475	18	395	-	
2	arabil	DA	415	18	395	-	

Date referitoare la construcții

Crt	Număr	Destinație construcție	Supraf. (mp)	Situație juridică	Observații / Referințe
A1.1		construcții de locuințe	59	Cu acte	Nr. niveluri:1; S. construita la sol:59 mp; CONSTRUITA DIN CARAMIDA, ACOPERITA CU TABLA
A1.2		construcții anexa	11	Cu acte	Nr. niveluri:1; S. construita la sol:11 mp; ANEXA
A1.3		construcții anexa	13	Cu acte	Nr. niveluri:1; S. construita la sol:13 mp; ANEXA

Lungime Segmente

1) Valorile lungimilor segmentelor sunt obținute din proiecție în plan.

Punct început	X / Y	Punct sfârșit	X / Y	Lungime segment (** (m)
1	428.112,826 295.349,143	2	428.121,766 295.348,794	8.947

Punct început	X / Y	Punct sfârșit	X / Y	Lungime segment (** (m)
2	428.121,766 295.348,794	3	428.134,495 295.347,404	12.805
3	428.134,495 295.347,404	4	428.134,619 295.352,831	5.428
4	428.134,619 295.352,831	5	428.134,977 295.367,505	14.678
5	428.134,977 295.367,505	6	428.116,834 295.370,885	18.455
6	428.116,834 295.370,885	7	428.114,15 295.355,071	16.04
7	428.114,15 295.355,071	8	428.104,464 295.347,713	12.164
8	428.104,464 295.347,713	9	428.103,236 295.342,304	5.547
9	428.103,236 295.342,304	10	428.102,592 295.330,919	11.403
10	428.102,592 295.330,919	11	428.100,761 295.306,412	24.575
11	428.100,761 295.306,412	12	428.108,372 295.305,804	7.635
12	428.108,372 295.305,804	13	428.111,777 295.305,422	3.426
13	428.111,777 295.305,422	14	428.111,808 295.305,813	0.392
14	428.111,808 295.305,813	15	428.113,403 295.322,3	16.564
15	428.113,403 295.322,3	1	428.112,826 295.349,143	26.849

** Lungimile segmentelor sunt determinate în planul de proiecție Stereo 70 și sunt rotunjite la 1 milimetru.

*** Distanța dintre puncte este formată din segmente cumulate ce sunt mai mici decât valoarea 1 milimetru.

**DATE DESPRE IMOBILUL NR. 9987**

Oficiul de Cadastru și Publicitate Imobiliară DOLJ
Biroul de Cadastru și Publicitate Imobiliară Craiova

A. Partea I. Descrierea imobilului

TEREN Intravilan

Adresa: Loc. Zanoaga, Nr. 649, Jud. Dolj, T18, P396, 396/1

Nr. Crt	Nr cadastral Nr. topografic	Suprafața* (mp)	Observații / Referințe
A1		Din acte: 1.800 Masurata: 1.854	Sector cadastral:22 Teren imprejmuit;

Construcții

Crt	Nr cadastral Nr. topografic	Adresa	Observații / Referințe
A1.1		Loc. Zanoaga, Jud. Dolj	Nr. niveluri:1; S. construita la sol:71 mp; LOCUINTA
A1.2		Loc. Zanoaga, Jud. Dolj	Nr. niveluri:1; S. construita la sol:22 mp; ANEXA
A1.3		Loc. Zanoaga, Jud. Dolj	Nr. niveluri:1; S. construita la sol:30 mp; ANEXA
A1.4		Loc. Zanoaga, Jud. Dolj	Nr. niveluri:1; S. construita la sol:35 mp; ANEXA

B. Partea II. Proprietari și acte

Inscrieri privitoare la dreptul de proprietate și alte drepturi reale		Referințe
/		
Act Administrativ nr. TDP 273-42780, din 14/02/1995 emis de CONSILIUL JUDETEAN DOLJ;		
B1	Intabulare, drept de PROPRIETATE, dobandit prin Reconstituire, cota actuala 1/1, cota initiala 1/1 1) FĪCIU ELENA, LIPSĂ CNP	A1
Act Normativ nr. LEGEA 7, din 13/03/1996 emis de GUVERNUL ROMANIEI;		
B2	Intabulare, drept de PROPRIETATE, dobandit prin Lege, cota actuala 1/1, cota initiala 1/1 1) FĪCIU ELENA, LIPSĂ CNP	A1.1, A1.2, A1.3, A1.4

C. Partea III. SARCINI .

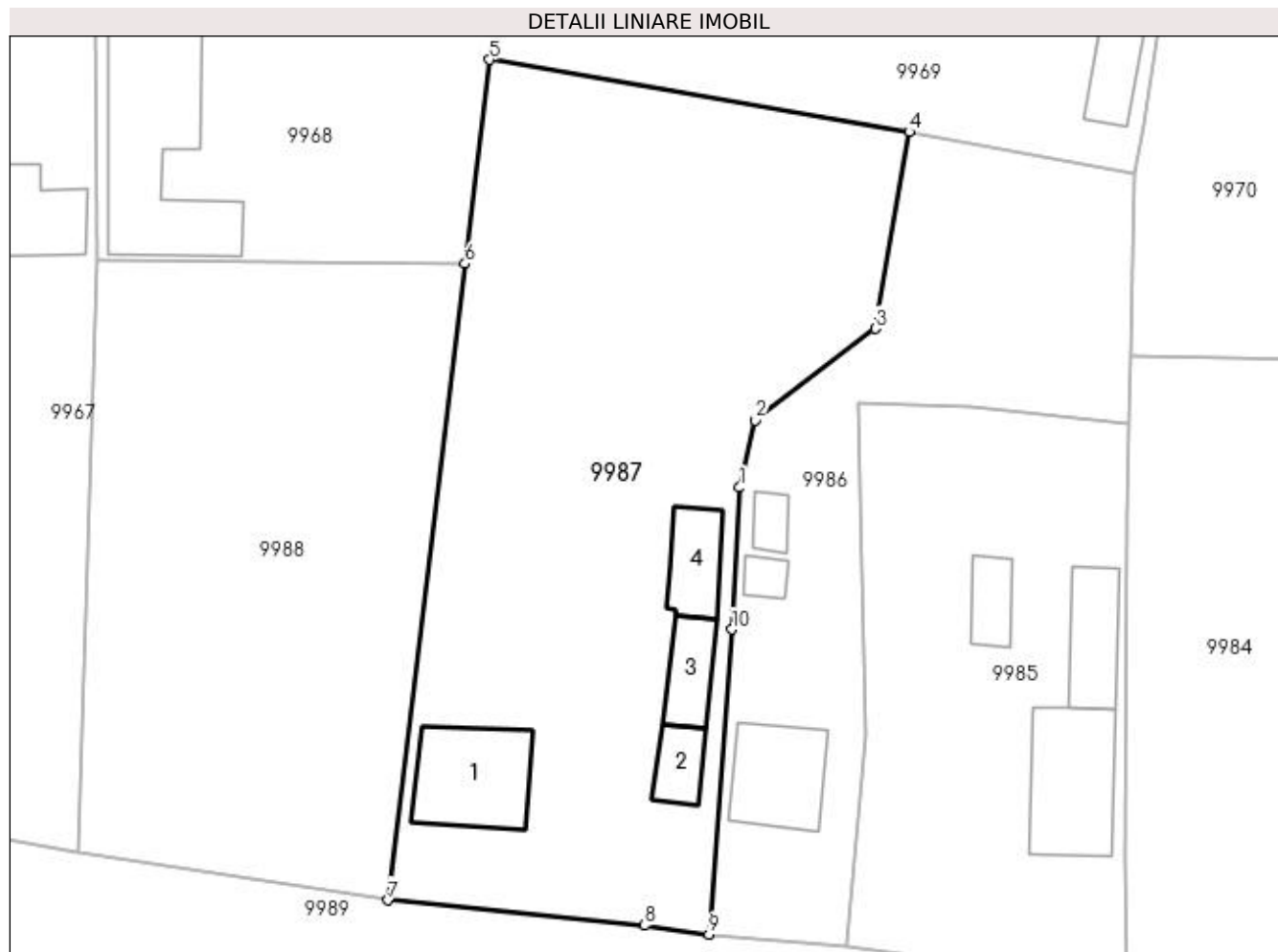
Inscrieri privind dezmembramintele dreptului de proprietate, drepturi reale de garanție și sarcini	Referințe
NU SUNT	

Anexa Nr. 1 La Partea I

Teren

Nr cadastral	Suprafața (mp)*	Observații / Referințe
	Din acte: 1.800 Masurata: 1.854	

* Suprafața este determinată în planul de proiecție Stereo 70.



Date referitoare la teren

Crt	Categorie folosință	Intra vilan	Suprafața (mp)	Tarla	Parcelă	Nr. topo	Observații / Referințe
1	curți constructii	DA	800	18	396	-	
2	arabil	DA	1.054	18	396/1	-	

Date referitoare la construcții

Crt	Număr	Destinație construcție	Supraf. (mp)	Situație juridică	Observații / Referințe
A1.1		construcții de locuințe	71	Cu acte	Nr. niveluri:1; S. construita la sol:71 mp; LOCUINTA
A1.2		construcții anexa	22	Cu acte	Nr. niveluri:1; S. construita la sol:22 mp; ANEXA
A1.3		construcții anexa	30	Cu acte	Nr. niveluri:1; S. construita la sol:30 mp; ANEXA
A1.4		construcții anexa	35	Cu acte	Nr. niveluri:1; S. construita la sol:35 mp; ANEXA

Lungime Segmente

1) Valorile lungimilor segmentelor sunt obținute din proiecție în plan.

Punct început	X / Y	Punct sfârșit	X / Y	Lungime segment (** (m)

Punct început	X / Y	Punct sfârşit	X / Y	Lungime segment (** (m)
1	428.103,236 295.342,304	2	428.104,464 295.347,713	5.547
2	428.104,464 295.347,713	3	428.114,15 295.355,071	12.164
3	428.114,15 295.355,071	4	428.116,834 295.370,885	16.04
4	428.116,834 295.370,885	5	428.083,131 295.376,683	34.198
5	428.083,131 295.376,683	6	428.081,155 295.360,294	16.508
6	428.081,155 295.360,294	7	428.074,989 295.309,153	51.511
7	428.074,989 295.309,153	8	428.095,588 295.307,121	20.699
8	428.095,588 295.307,121	9	428.100,761 295.306,412	5.221
9	428.100,761 295.306,412	10	428.102,592 295.330,919	24.575
10	428.102,592 295.330,919	1	428.103,236 295.342,304	11.403

** Lungimile segmentelor sunt determinate în planul de proiecţie Stereo 70 şi sunt rotunjite la 1 milimetru.

*** Distanţa dintre puncte este formată din segmente cumulate ce sunt mai mici decât valoarea 1 milimetru.

**DATE DESPRE IMOBILUL NR. 9988**

Oficiul de Cadastru și Publicitate Imobiliară DOLJ
Biroul de Cadastru și Publicitate Imobiliară Craiova

A. Partea I. Descrierea imobilului

TEREN Intravilan

Adresa: Loc. Zanoaga, Nr. 650, Jud. Dolj, T18, P397 397/1

Nr. Crt	Nr cadastral Nr. topografic	Suprafața* (mp)	Observații / Referințe
A1		Din acte: 1.385 Masurata: 1.354	Sector cadastral:22 Teren neimprejmit;

B. Partea II. Proprietari și acte

Inscrieri privitoare la dreptul de proprietate și alte drepturi reale	Referințe
/	
Act Administrativ nr. TDP 46-59353, din 03/12/1993 emis de CONSILIUL JUDETEAN DOLJ;	
B1	A1
Intabulare, drept de PROPRIETATE, dobandit prin Reconstituire, cota actuala 1/1, cota initiala 1/1	
1) MITRACHE ION, LIPSĂ CNP	
2) MARINESCU SILVIA, LIPSĂ CNP	

C. Partea III. SARCINI .

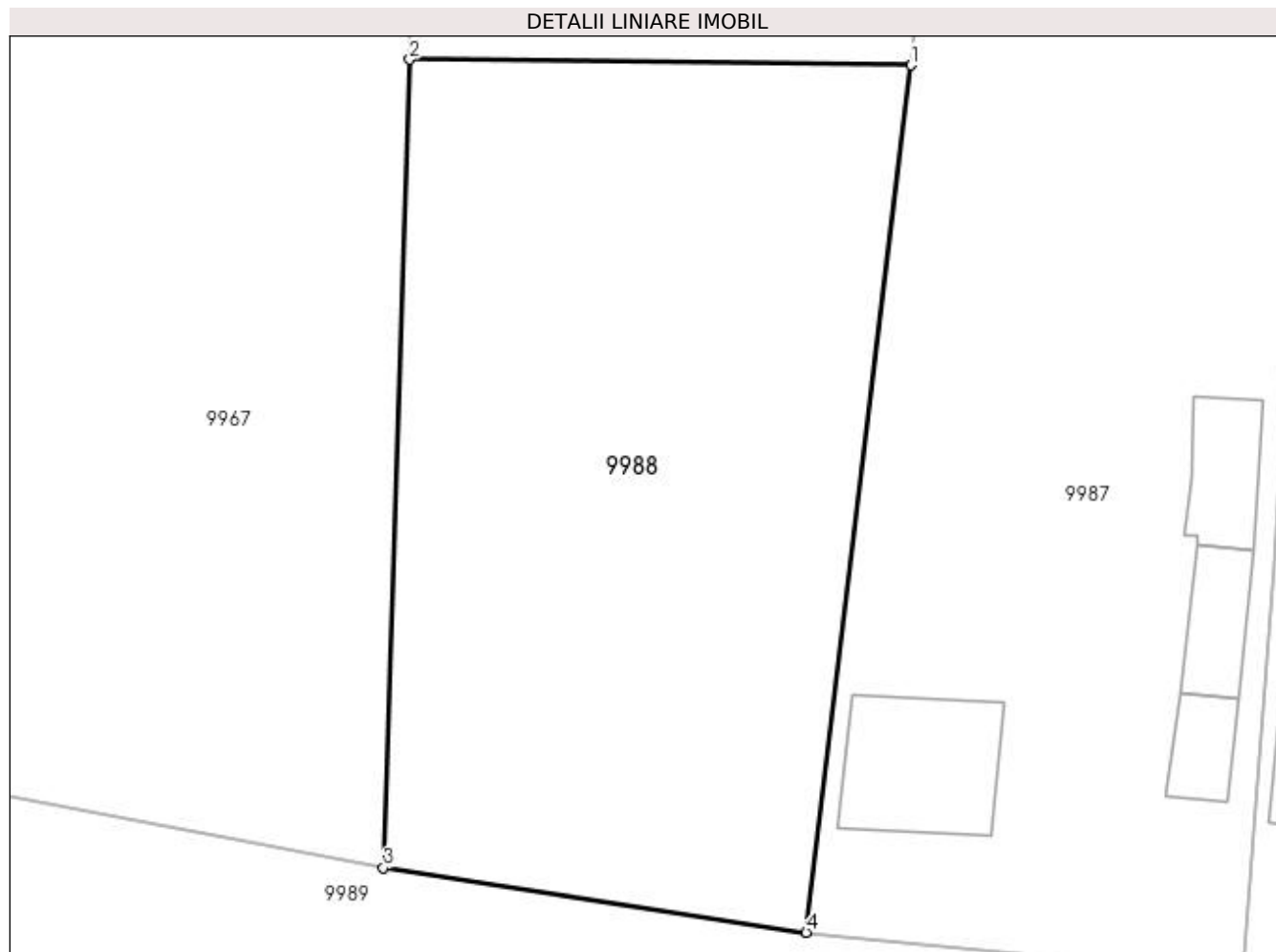
Inscrieri privind dezmembramintele dreptului de proprietate, drepturi reale de garanție și sarcini	Referințe
NU SUNT	

Anexa Nr. 1 La Partea I

Teren

Nr cadastral	Suprafața (mp)*	Observații / Referințe
	Din acte: 1.385 Masurata: 1.354	

* Suprafața este determinată în planul de proiecție Stereo 70.



Date referitoare la teren

Crt	Categorie folosință	Intra vilan	Suprafața (mp)	Tarla	Parcelă	Nr. topo	Observații / Referințe
1	arabil	DA	1.354	18	397 397/1	-	

Lungime Segmente

1) Valorile lungimilor segmentelor sunt obținute din proiecție în plan.

Punct început	X / Y	Punct sfârșit	X / Y	Lungime segment (** (m)
1	428.081,155 295.360,294	2	428.051,602 295.360,627	29.555
2	428.051,602 295.360,627	3	428.050,051 295.312,961	47.691
3	428.050,051 295.312,961	4	428.074,989 295.309,153	25.227
4	428.074,989 295.309,153	1	428.081,155 295.360,294	51.511

**** Lungimile segmentelor sunt determinate în planul de proiecție Stereo 70 și sunt rotunjite la 1 milimetru.**

***** Distanța dintre puncte este formată din segmente cumulate ce sunt mai mici decât valoarea 1 milimetru.**

**DATE DESPRE IMOBILUL NR. 9989**

Oficiul de Cadastru și Publicitate Imobiliară DOLJ
Biroul de Cadastru și Publicitate Imobiliară Craiova

A. Partea I. Descrierea imobilului

TEREN Intravilan

Adresa: Loc. Zanoaga, Jud. Dolj, DS 434

Nr. Crt	Nr cadastral Nr. topografic	Suprafața* (mp)	Observații / Referințe
A1		Din acte: 10.009 Masurata: 9.008	Sector cadastral:22 Teren neimprejmuit;

B. Partea II. Proprietari și acte

Inscrieri privitoare la dreptul de proprietate și alte drepturi reale	Referințe
/	
Act Normativ nr. HG 965, din 05/09/2002 emis de GUVERNUL ROMANIEI (ANEXA NR. 57/2002);	
B1	A1
Intabulare, drept de PROPRIETATE, dobandit prin Lege, cota actuala 1/1, cota initiala 1/1	
1) COMUNA LEU - DOMENIUL PUBLIC, CIF:4553631	

C. Partea III. SARCINI .

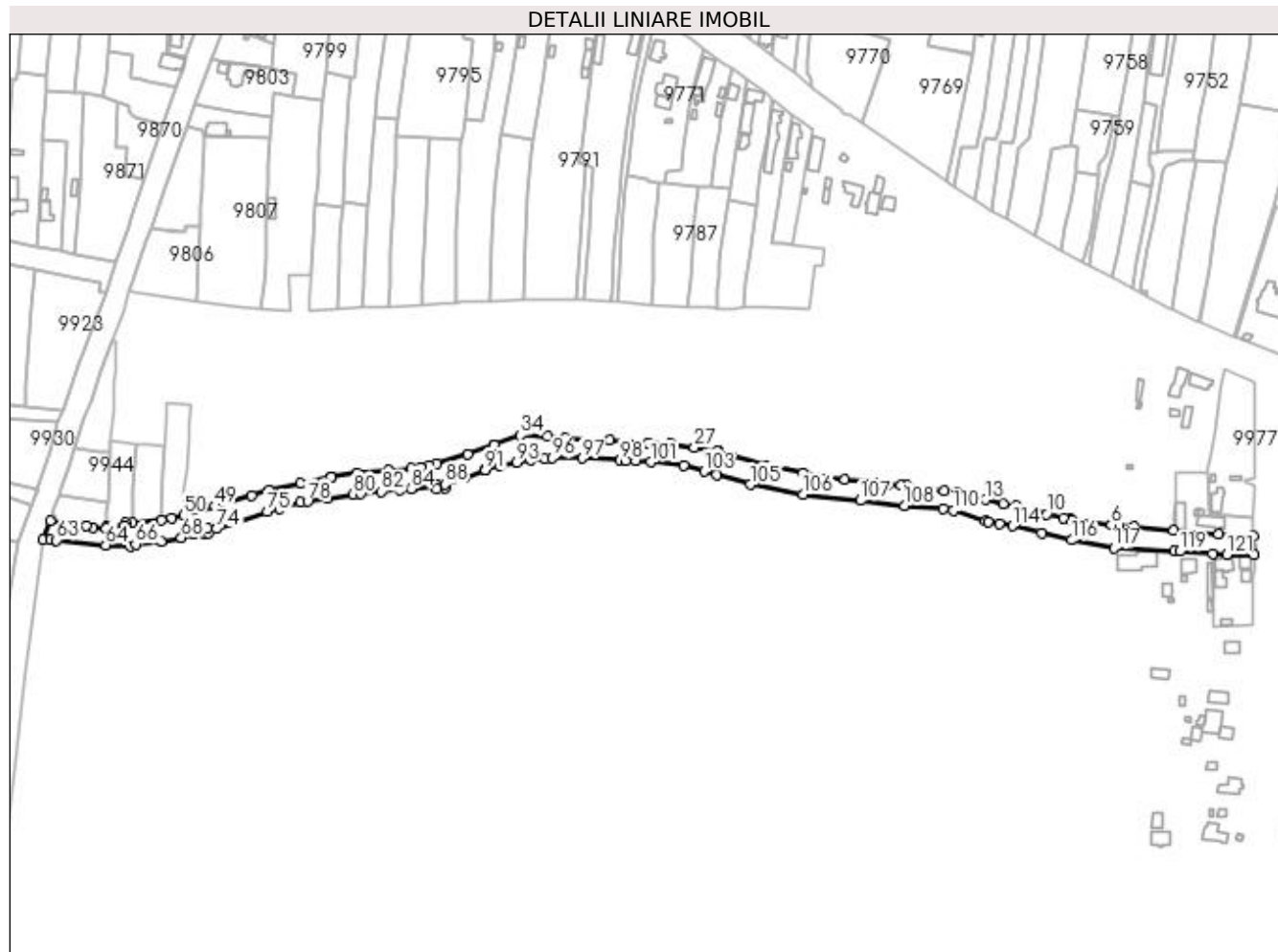
Inscrieri privind dezmembramintele dreptului de proprietate, drepturi reale de garanție și sarcini	Referințe
NU SUNT	

Anexa Nr. 1 La Partea I

Teren

Nr cadastral	Suprafața (mp)*	Observații / Referințe
	Din acte: 10.009	
	Masurata: 9.008	

* Suprafața este determinată în planul de proiecție Stereo 70.



Date referitoare la teren

Crt	Categorie folosință	Intra vilan	Suprafața (mp)	Tarla	Parcelă	Nr. topo	Observații / Referințe
1	drum	DA	9.008	-	DS 434	-	

Lungime Segmente

1) Valorile lungimilor segmentelor sunt obținute din proiecție în plan.

Punct început	X / Y	Punct sfârșit	X / Y	Lungime segment	Punct început	X / Y	Punct sfârșit	X / Y	Lungime segment	Punct început	X / Y	Punct sfârșit	X / Y	Lungime segment
1	428.319,348 295.275,281	2	428.298,153 295.276,178	21.214	2	428.298,153 295.276,178	3	428.271,67 295.278,726	26.605	3	428.271,67 295.278,726	4	428.247,837 295.281,037	23.944
4	428.247,837 295.281,037	5	428.238,364 295.281,348	9.479	5	428.238,364 295.281,348	6	428.234,306 295.281,768	4.08	6	428.234,306 295.281,768	7	428.210,27 295.285,172	24.276
7	428.210,27 295.285,172	8	428.210,228 295.285,005	0.172	8	428.210,228 295.285,005	9	428.205,391 295.286,206	4.984	9	428.205,391 295.286,206	10	428.195,508 295.288,417	10.128
10	428.195,508 295.288,417	11	428.177,789 295.293,453	18.421	11	428.177,789 295.293,453	12	428.169,85 295.294,617	8.024	12	428.169,85 295.294,617	13	428.159,286 295.297,068	10.845
13	428.159,286 295.297,068	14	428.150,786 295.298,967	8.71	14	428.150,786 295.298,967	15	428.142,06 295.301,057	8.972	15	428.142,06 295.301,057	16	428.134,384 295.302,293	7.775

Punct început	X / Y	Punct sfârșit	X / Y	Lungime segment	Punct început	X / Y	Punct sfârșit	X / Y	Lungime segment	Punct început	X / Y	Punct sfârșit	X / Y	Lungime segment
16	428.134,384 295.302,293	17	428.111,777 295.305,422	22.823	17	428.111,777 295.305,422	18	428.108,372 295.305,804	3.426	18	428.108,372 295.305,804	19	428.100,761 295.306,412	7.635
19	428.100,761 295.306,412	20	428.095,588 295.307,121	5.221	20	428.095,588 295.307,121	21	428.074,989 295.309,153	20.699	21	428.074,989 295.309,153	22	428.050,051 295.312,961	25.227
22	428.050,051 295.312,961	23	428.027,371 295.317,24	23.08	23	428.027,371 295.317,24	24	428.007,488 295.322,857	20.661	24	428.007,488 295.322,857	25	427.999,287 295.325,886	8.742
25	427.999,287 295.325,886	26	427.998,853 295.326,108	0.487	26	427.998,853 295.326,108	27	427.985,005 295.328,255	14.014	27	427.985,005 295.328,255	28	427.971,007 295.330,262	14.141
28	427.971,007 295.330,262	29	427.970,634 295.330,316	0.377	29	427.970,634 295.330,316	30	427.957,545 295.330,903	13.102	30	427.957,545 295.330,903	31	427.934,208 295.332,388	23.384
31	427.934,208 295.332,388	32	427.907,934 295.333,91	26.318	32	427.907,934 295.333,91	33	427.897,076 295.334,831	10.897	33	427.897,076 295.334,831	34	427.881,07 295.335,48	16.02
34	427.881,07 295.335,48	35	427.865,377 295.329,965	16.634	35	427.865,377 295.329,965	36	427.865,273 295.329,606	0.374	36	427.865,273 295.329,606	37	427.849,178 295.324,371	16.925
37	427.849,178 295.324,371	38	427.830,834 295.318,773	19.18	38	427.830,834 295.318,773	39	427.826,357 295.317,336	4.702	39	427.826,357 295.317,336	40	427.821,558 295.316,209	4.93
40	427.821,558 295.316,209	41	427.815,978 295.315,683	5.604	41	427.815,978 295.315,683	42	427.802,198 295.314,76	13.811	42	427.802,198 295.314,76	43	427.783,191 295.313,087	19.08
43	427.783,191 295.313,087	44	427.767,948 295.310,893	15.4	44	427.767,948 295.310,893	45	427.767,919 295.310,468	0.426	45	427.767,919 295.310,468	46	427.749,54 295.307,029	18.698
46	427.749,54 295.307,029	47	427.730,884 295.302,61	19.172	47	427.730,884 295.302,61	48	427.720,14 295.299,621	11.152	48	427.720,14 295.299,621	49	427.698,215 295.293,095	22.876
49	427.698,215 295.293,095	50	427.679,573 295.287,797	19.38	50	427.679,573 295.287,797	51	427.672,267 295.285,881	7.553	51	427.672,267 295.285,881	52	427.666,067 295.284,838	6.287
52	427.666,067 295.284,838	53	427.649,129 295.283,399	16.999	53	427.649,129 295.283,399	54	427.645,077 295.283,202	4.057	54	427.645,077 295.283,202	55	427.644,654 295.281,677	1.583
55	427.644,654 295.281,677	56	427.633,513 295.280,884	11.169	56	427.633,513 295.280,884	57	427.633,195 295.279,689	1.237	57	427.633,195 295.279,689	58	427.625,165 295.280,397	8.061
58	427.625,165 295.280,397	59	427.621,273 295.281,354	4.008	59	427.621,273 295.281,354	60	427.599,912 295.284,529	21.596	60	427.599,912 295.284,529	61	427.595,671 295.273,118	12.173
61	427.595,671 295.273,118	62	427.599,79 295.272,916	4.124	62	427.599,79 295.272,916	63	427.603,617 295.272,728	3.832	63	427.603,617 295.272,728	64	427.632,984 295.269,951	29.498
64	427.632,984 295.269,951	65	427.647,586 295.269,324	14.615	65	427.647,586 295.269,324	66	427.650,883 295.270,372	3.46	66	427.650,883 295.270,372	67	427.666,089 295.272,205	15.316
67	427.666,089 295.272,205	68	427.678,262 295.274,361	12.362	68	427.678,262 295.274,361	69	427.685,299 295.276,211	7.276	69	427.685,299 295.276,211	70	427.691,415 295.278,153	6.417
70	427.691,415 295.278,153	71	427.692,256 295.276,28	2.053	71	427.692,256 295.276,28	72	427.694,14 295.277,012	2.021	72	427.694,14 295.277,012	73	427.693,897 295.279,799	2.798
73	427.693,897 295.279,799	74	427.699,307 295.279,53	5.417	74	427.699,307 295.279,53	75	427.729,601 295.289,696	31.954	75	427.729,601 295.289,696	76	427.737,362 295.291,829	8.049
76	427.737,362 295.291,829	77	427.749,49 295.295,421	12.648	77	427.749,49 295.295,421	78	427.753,74 295.295,906	4.278	78	427.753,74 295.295,906	79	427.765,921 295.297,938	12.349
79	427.765,921 295.297,938	80	427.781,049 295.300,136	15.287	80	427.781,049 295.300,136	81	427.785,327 295.300,682	4.313	81	427.785,327 295.300,682	82	427.798,045 295.301,879	12.774
82	427.798,045 295.301,879	83	427.809,003 295.302,679	10.987	83	427.809,003 295.302,679	84	427.815,521 295.303,553	6.576	84	427.815,521 295.303,553	85	427.830,828 295.305,39	15.417
85	427.830,828 295.305,39	86	427.831,178 295.303,352	2.068	86	427.831,178 295.303,352	87	427.835,902 295.304,131	4.788	87	427.835,902 295.304,131	88	427.835,775 295.306,204	2.077
88	427.835,775 295.306,204	89	427.847,832 295.310,328	12.743	89	427.847,832 295.310,328	90	427.859,693 295.314,669	12.63	90	427.859,693 295.314,669	91	427.860,131 295.314,909	0.499
91	427.860,131 295.314,909	92	427.868,777 295.317,211	8.947	92	427.868,777 295.317,211	93	427.878,917 295.319,239	10.341	93	427.878,917 295.319,239	94	427.887,119 295.320,718	8.334
94	427.887,119 295.320,718	95	427.895,519 295.321,607	8.447	95	427.895,519 295.321,607	96	427.899,841 295.321,851	4.329	96	427.899,841 295.321,851	97	427.917,735 295.321,801	17.894
97	427.917,735 295.321,801	98	427.940,728 295.320,588	23.025	98	427.940,728 295.320,588	99	427.944,021 295.320,533	3.293	99	427.944,021 295.320,533	100	427.950,292 295.320,015	6.292
100	427.950,292 295.320,015	101	427.958,908 295.319,523	8.63	101	427.958,908 295.319,523	102	427.978,466 295.317,334	19.68	102	427.978,466 295.317,334	103	427.990,79 295.313,964	12.776
103	427.990,79 295.313,964	104	427.998,229 295.311,93	7.713	104	427.998,229 295.311,93	105	428.018,398 295.306,064	21.005	105	428.018,398 295.306,064	106	428.050,11 295.300,286	32.234
106	428.050,11 295.300,286	107	428.084,261 295.296,473	34.363	107	428.084,261 295.296,473	108	428.110,611 295.293,414	26.527	108	428.110,611 295.293,414	109	428.133,6 295.291,436	23.074
109	428.133,6 295.291,436	110	428.139,959 295.290,456	6.434	110	428.139,959 295.290,456	111	428.159,196 295.284,5	20.138	111	428.159,196 295.284,5	112	428.160,449 295.283,558	1.568
112	428.160,449 295.283,558	113	428.167,281 295.282,542	6.907	113	428.167,281 295.282,542	114	428.175,337 295.281,343	8.145	114	428.175,337 295.281,343	115	428.192,601 295.276,784	17.856

Punct început	X / Y	Punct sfârșit	X / Y	Lungime segment	Punct început	X / Y	Punct sfârșit	X / Y	Lungime segment	Punct început	X / Y	Punct sfârșit	X / Y	Lungime segment
115	428.192,601 295.276,784	116	428.210,48 295.272,778	18.32 2	116	428.210,48 295.272,778	117	428.235,77 295.268,033	25.73 2	117	428.235,77 295.268,033	118	428.271,887 295.266,113	36.16 8
118	428.271,887 295.266,113	119	428.275,165 295.266,15	3.278	119	428.275,165 295.266,15	120	428.294,89 295.264,815	19.77	120	428.294,89 295.264,815	121	428.303,472 295.264,183	8.605
121	428.303,472 295.264,183	122	428.319,548 295.264,013	16.07 7	122	428.319,548 295.264,013	1	428.319,348 295.275,281	11.27					

** Lungimile segmentelor sunt determinate în planul de proiecție Stereo 70 și sunt rotunjite la 1 milimetru.

*** Distanța dintre puncte este formată din segmente cumulate ce sunt mai mici decât valoarea 1 milimetru.

**DATE DESPRE IMOBILUL NR. 9990**

Oficiul de Cadastru și Publicitate Imobiliară DOLJ
Biroul de Cadastru și Publicitate Imobiliară Craiova

A. Partea I. Descrierea imobilului

TEREN Intravilan

Nr. CF vechi:632
Nr. cadastral vechi:693

Adresa: Loc. Zanoaga, Nr. 621, Jud. Dolj, T19, P436, 436/1, 436/2

Nr. Crt	Nr cadastral Nr. topografic	Suprafața* (mp)	Observații / Referințe
A1	34097	Din acte: 165 Masurata: 474	Sector cadastral:22 Teren imprejmuit;

Construcții

Crt	Nr cadastral Nr. topografic	Adresa	Observații / Referințe
A1.1		Loc. Zanoaga, Nr. 586, Jud. Dolj, T 19, P 436, 436/1, 436/2	Nr. niveluri:2; S. construita la sol:67 mp; S. construita desfasurata:64 mp; LOCUINTA
A1.2		Loc. Zanoaga, Jud. Dolj	Nr. niveluri:1; S. construita la sol:38 mp; ANEXA
A1.3		Loc. Zanoaga, Jud. Dolj	Nr. niveluri:1; S. construita la sol:8 mp; ANEXA

B. Partea II. Proprietari și acte

Inscrieri privitoare la dreptul de proprietate și alte drepturi reale		Referințe
81624 / 23/10/2008		
Act Notarial nr. 8497, din 01/01/2008 emis de BNP TUDOR M.D.;		
B1	Intabulare, drept de PROPRIETATE, dobandit prin Conventie, cota actuala 1/1, cota initiala 1/1 1) GHITA STEFAN, LIPSĂ CNP 2) GHITA ECATERINA MARIA, LIPSĂ CNP	A1, A1.1
/		
Act Normativ nr. LEGEA 7, din 13/03/1996 emis de GUVERNUL ROMANIEI;		
B2	Intabulare, drept de PROPRIETATE, dobandit prin Lege, cota actuala 1/1, cota initiala 1/1 1) GHITA ECATERINA MARIA, LIPSĂ CNP 2) GHITA STEFAN, LIPSĂ CNP	A1.2, A1.3

C. Partea III. SARCINI .

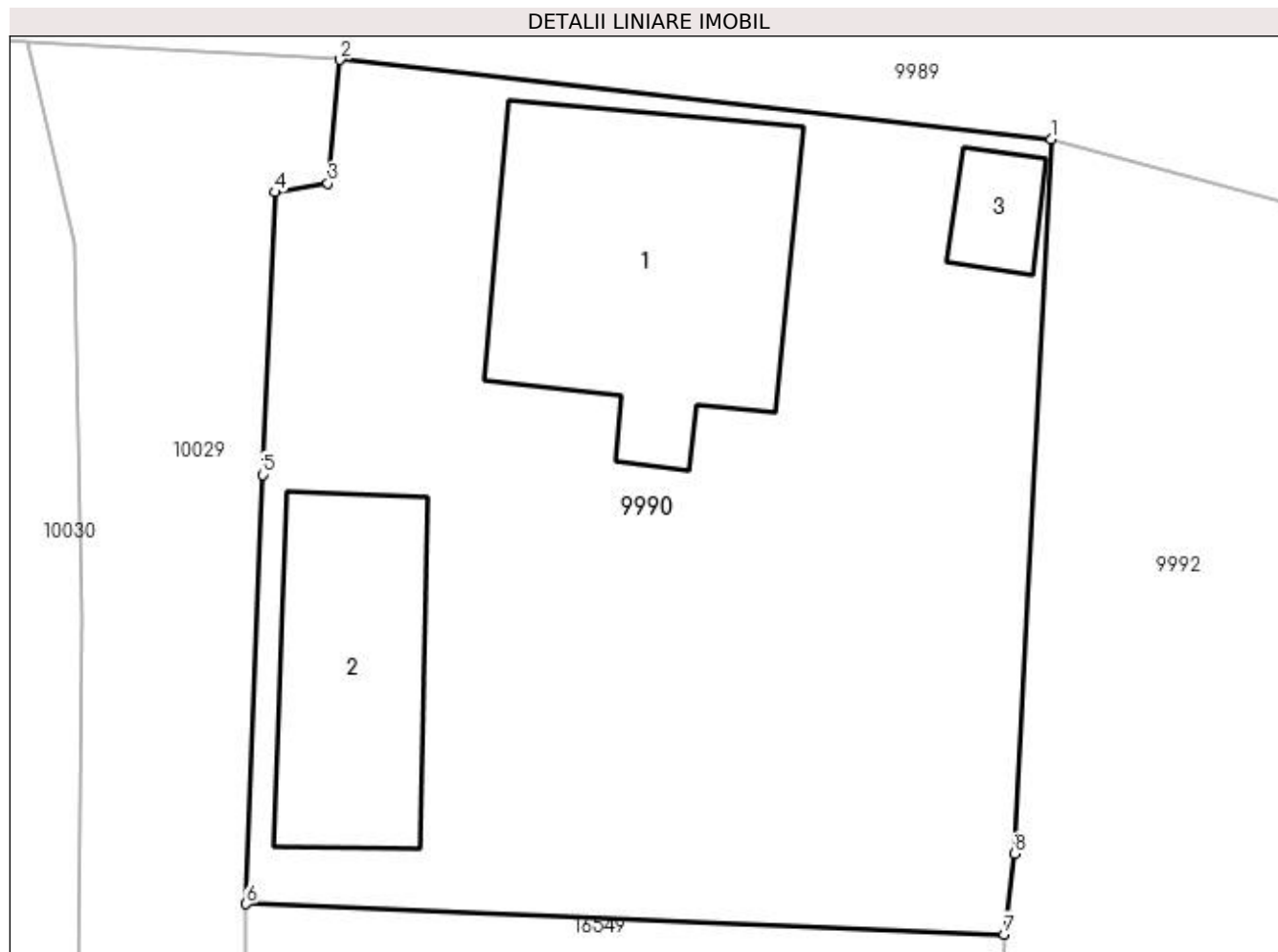
Inscrieri privind dezmembramintele dreptului de proprietate, drepturi reale de garanție și sarcini	Referințe
NU SUNT	

Anexa Nr. 1 La Partea I

Teren

Nr cadastral	Suprafața (mp)*	Observații / Referințe
34097	Din acte: 165 Masurata: 474	

* Suprafața este determinată în planul de proiecție Stereo 70.



Date referitoare la teren

Crt	Categorie folosință	Intra vilan	Suprafața (mp)	Tarla	Parcelă	Nr. topo	Observații / Referințe
1	curți constructii	DA	474	19	436, 436/1, 436/2	-	

Date referitoare la construcții

Crt	Număr	Destinație construcție	Supraf. (mp)	Situație juridică	Observații / Referințe
A1.1		construcții de locuințe	67	Cu acte	Nr. niveluri:2; S. construita la sol:67 mp; S. construita desfasurata:64 mp; LOCUINTA
A1.2		construcții anexa	38	Cu acte	Nr. niveluri:1; S. construita la sol:38 mp; ANEXA
A1.3		construcții anexa	8	Cu acte	Nr. niveluri:1; S. construita la sol:8 mp; ANEXA

Lungime Segmente

1) Valorile lungimilor segmentelor sunt obținute din proiecție în plan.

Punct început	X / Y	Punct sfârșit	X / Y	Lungime segment (** (m)
1	427.978,466 295.317,334	2	427.958,908 295.319,523	19.68
2	427.958,908 295.319,523	3	427.958,58 295.316,117	3.422

Punct început	X / Y	Punct sfârșit	X / Y	Lungime segment (** (m)
3	427.958,58 295.316,117	4	427.957,133 295.315,881	1.466
4	427.957,133 295.315,881	5	427.956,78 295.308,113	7.776
5	427.956,78 295.308,113	6	427.956,33 295.296,306	11.816
6	427.956,33 295.296,306	7	427.977,178 295.295,471	20.865
7	427.977,178 295.295,471	8	427.977,454 295.297,688	2.234
8	427.977,454 295.297,688	1	427.978,466 295.317,334	19.672

** Lungimile segmentelor sunt determinate în planul de proiecție Stereo 70 și sunt rotunjite la 1 milimetru.

*** Distanța dintre puncte este formată din segmente cumulate ce sunt mai mici decât valoarea 1 milimetru.

**DATE DESPRE IMOBILUL NR. 9991**

Oficiul de Cadastru și Publicitate Imobiliară DOLJ
Biroul de Cadastru și Publicitate Imobiliară Craiova

A. Partea I. Descrierea imobilului

TEREN Intravilan

Adresa: Loc. Zanoaga, Nr. 586, Jud. Dolj

Nr. Crt	Nr cadastral Nr. topografic	Suprafața* (mp)	Observații / Referințe
A1	35441	653	Sector cadastral:22 Teren neimpregmuit;

Construcții

Crt	Nr cadastral Nr. topografic	Adresa	Observații / Referințe
A1.1		Loc. Zanoaga, Nr. 586, Jud. Dolj, fost T 19, P 436, P 436/1, P 436/2	Nr. niveluri:2; S. construita la sol:86 mp; S. construita desfasurata:86 mp; Constructie edificata in anul 1962, cu regimul de inaltime P+beci

B. Partea II. Proprietari și acte

Inscrieri privitoare la dreptul de proprietate și alte drepturi reale		Referințe
48930 / 18/03/2022		
Act Notarial nr. ACT DE DEZMEMBRARE AUT.562, din 17/03/2022 emis de NOTAR PUBLIC GUNESCU-TUDOR MARINELA-DANIELA;		
B1	Se infiinteaza cartea funciara 35441 a imobilului cu numarul cadastral 35441 / UAT Leu, rezultat din dezmembrarea imobilului cu numarul cadastral 30136 inscris in cartea funciara 30136;	A1
Act Notarial nr. CONTRACT DE VANZARE AUT. 563, din 17/03/2022 emis de NOTAR PUBLIC GUNESCU-TUDOR MARINELA-DANIELA;		
B2	Intabulare, drept de PROPRIETATE, dobandit prin Conventie, cota actuala 1/1, cota initiala 1/1 1) DUMITRU ADRIAN 2) DUMITRU COSTINA-JANINA	A1, A1.1

C. Partea III. SARCINI .

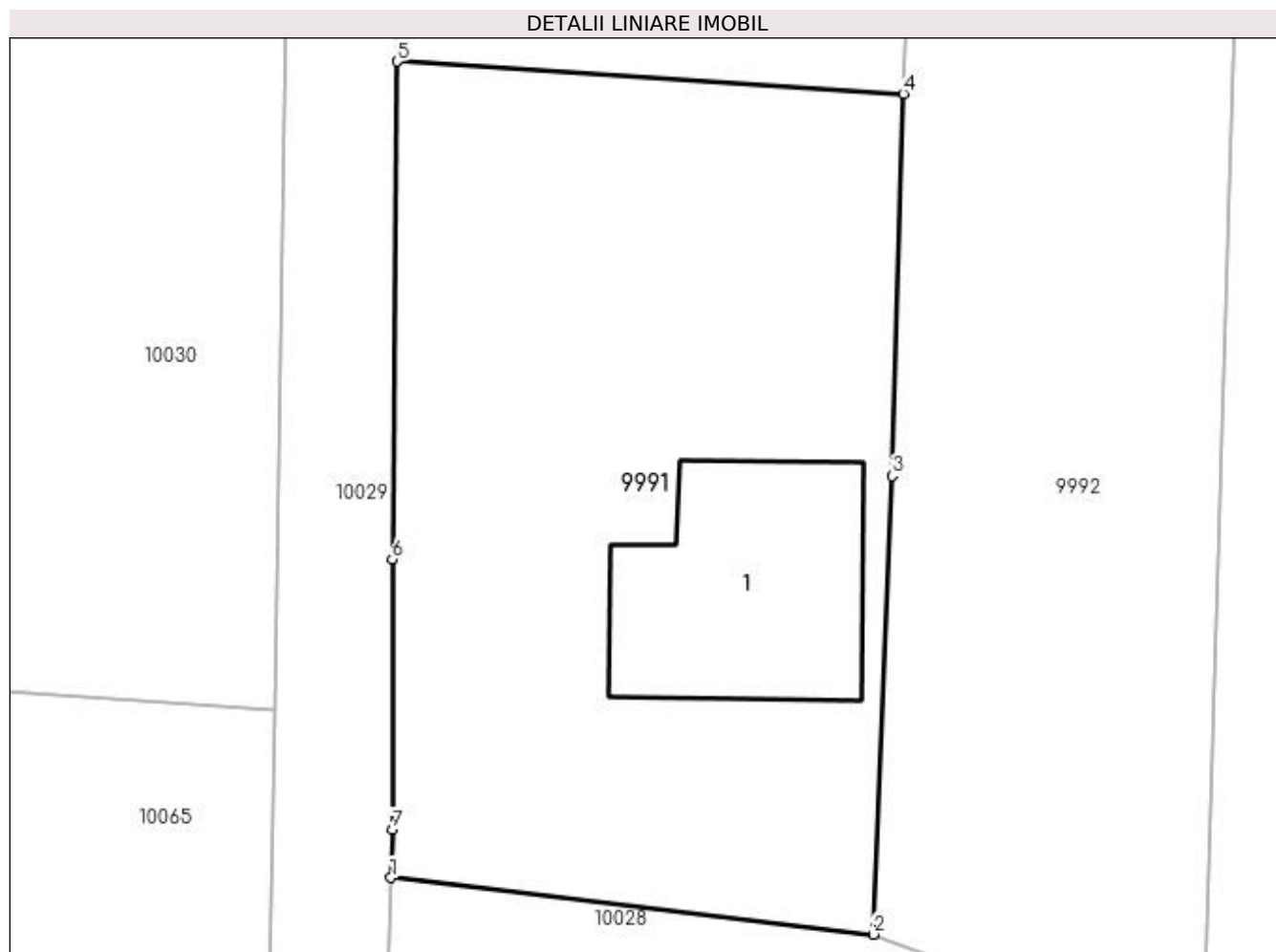
Inscrieri privind dezmembramintele dreptului de proprietate, drepturi reale de garanție și sarcini	Referințe
NU SUNT	

Anexa Nr. 1 La Partea I

Teren

Nr cadastral	Suprafața (mp)*	Observații / Referințe
35441	653	

* Suprafața este determinată în planul de proiecție Stereo 70.



Date referitoare la teren

Crt	Categorie folosință	Intra vilan	Suprafața (mp)	Tarla	Parcelă	Nr. topo	Observații / Referințe
1	curți constructii	DA	400	-	-	-	
2	arabil	DA	253	-	-	-	

Date referitoare la construcții

Crt	Număr	Destinație construcție	Supraf. (mp)	Situație juridică	Observații / Referințe
A1.1		construcții de locuințe	86	Cu acte	Nr. niveluri:2; S. construita la sol:86 mp; S. construita desfasurata:86 mp; Construcție edificata în anul 1962, cu regimul de înaltime P+beci

Lungime Segmente

1) Valorile lungimilor segmentelor sunt obținute din proiecție în plan.

Punct început	X / Y	Punct sfârșit	X / Y	Lungime segment (** (m)
1	427.955,636 295.228,146	2	427.974,863 295.225,897	19.358
2	427.974,863 295.225,897	3	427.975,606 295.244,166	18.284

Punct început	X / Y	Punct sfârşit	X / Y	Lungime segment (** (m)
3	427.975,606 295.244,166	4	427.976,063 295.259,391	15.231
4	427.976,063 295.259,391	5	427.955,885 295.260,67	20.219
5	427.955,885 295.260,67	6	427.955,696 295.240,847	19.824
6	427.955,696 295.240,847	7	427.955,691 295.230,067	10.78
7	427.955,691 295.230,067	1	427.955,636 295.228,146	1.922

** Lungimile segmentelor sunt determinate în planul de proiecţie Stereo 70 şi sunt rotunjite la 1 milimetru.

*** Distanţa dintre puncte este formată din segmente cumulate ce sunt mai mici decât valoarea 1 milimetru.

**DATE DESPRE IMOBILUL NR. 9992**

Oficiul de Cadastru și Publicitate Imobiliară DOLJ
 Biroul de Cadastru și Publicitate Imobiliară Craiova

A. Partea I. Descrierea imobilului

TEREN Intravilan

Adresa: Loc. Zanoaga, Nr. 622, Jud. Dolj, T19, P437 437/1 437/2

Nr. Crt	Nr cadastral Nr. topografic	Suprafața* (mp)	Observații / Referințe
A1		1.200	Sector cadastral:22 Teren neimprejmuit;

B. Partea II. Proprietari și acte

Inscrieri privitoare la dreptul de proprietate și alte drepturi reale	Referințe
/	
Act Notarial nr. APV AUT NR 2217, din 25/06/1998 emis de BNP GAGEATU ILIE;	
B1	A1
Intabulare, drept de PROPRIETATE, dobandit prin lesire Din Indiviziune, cota actuala 1/1, cota initiala 1/1 1) RADU GHEORGHITA, LIPSA CNP	

C. Partea III. SARCINI .

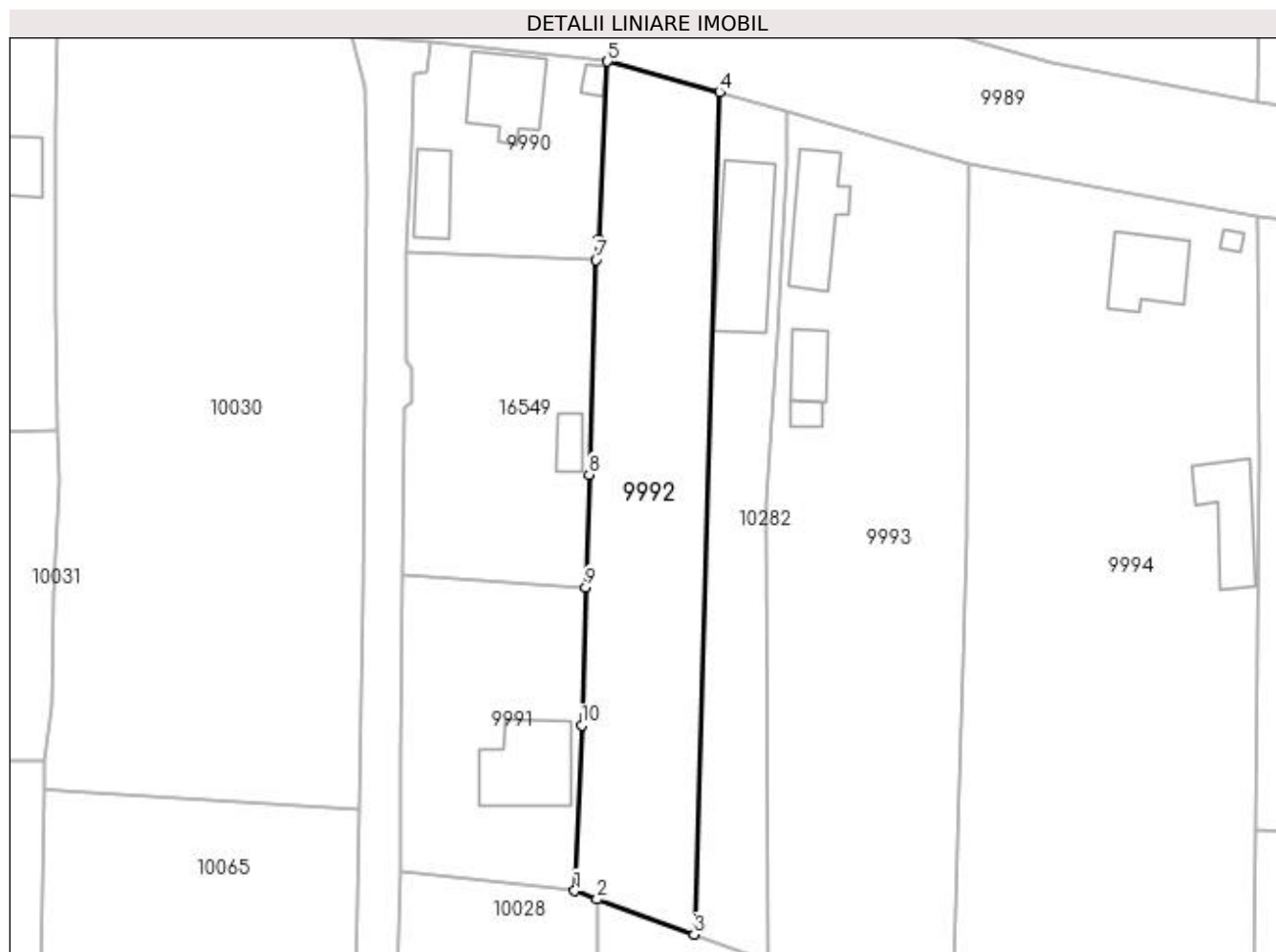
Inscrieri privind dezmembramintele dreptului de proprietate, drepturi reale de garanție și sarcini	Referințe
NU SUNT	

Anexa Nr. 1 La Partea I

Teren

Nr cadastral	Suprafața (mp)*	Observații / Referințe
	1.200	

* Suprafața este determinată în planul de proiecție Stereo 70.



Date referitoare la teren

Crt	Categorie folosință	Intra vilan	Suprafața (mp)	Tarla	Parcelă	Nr. topo	Observații / Referințe
1	arabil	DA	1.200	19	437 437/1 437/2	-	LOT 1

Lungime Segmente

1) Valorile lungimilor segmentelor sunt obținute din proiecție în plan.

Punct început	X / Y	Punct sfârșit	X / Y	Lungime segment (** (m)
1	427.974,863 295.225,897	2	427.977,302 295.224,972	2.608
2	427.977,302 295.224,972	3	427.988,0 295.221,105	11.375
3	427.988,0 295.221,105	4	427.990,79 295.313,964	92.901
4	427.990,79 295.313,964	5	427.978,466 295.317,334	12.776
5	427.978,466 295.317,334	6	427.977,454 295.297,688	19.672

Punct început	X / Y	Punct sfârșit	X / Y	Lungime segment (** (m)
6	427.977,454 295.297,688	7	427.977,178 295.295,471	2.234
7	427.977,178 295.295,471	8	427.976,436 295.271,796	23.687
8	427.976,436 295.271,796	9	427.976,063 295.259,391	12.411
9	427.976,063 295.259,391	10	427.975,606 295.244,166	15.231
10	427.975,606 295.244,166	1	427.974,863 295.225,897	18.284

** Lungimile segmentelor sunt determinate în planul de proiecție Stereo 70 și sunt rotunjite la 1 milimetru.

*** Distanța dintre puncte este formată din segmente cumulate ce sunt mai mici decât valoarea 1 milimetru.

**DATE DESPRE IMOBILUL NR. 9993**

Oficiul de Cadastru și Publicitate Imobiliară DOLJ
Biroul de Cadastru și Publicitate Imobiliară Craiova

A. Partea I. Descrierea imobilului

TEREN Intravilan

Adresa: Loc. Zanoaga, Nr. 624, Jud. Dolj, T19, P438, 438/1 438/2

Nr. Crt	Nr cadastral Nr. topografic	Suprafața* (mp)	Observații / Referințe
A1		Din acte: 1.900 Masurata: 1.942	Sector cadastral:22 Teren neimprijmit;

Construcții

Crt	Nr cadastral Nr. topografic	Adresa	Observații / Referințe
A1.1		Loc. Zanoaga, Jud. Dolj	Nr. niveluri:1; S. construita la sol:73 mp; CONSTRUITA DIN CARAMIDA, ACOPERITA CU TABLA
A1.2		Loc. Zanoaga, Jud. Dolj	Nr. niveluri:1; S. construita la sol:30 mp; ANEXA
A1.3		Loc. Zanoaga, Jud. Dolj	Nr. niveluri:1; S. construita la sol:10 mp; ANEXA

B. Partea II. Proprietari și acte

Inscrieri privitoare la dreptul de proprietate și alte drepturi reale		Referințe
/		
Act Administrativ nr. TDP 165-48411, din 19/10/1994 emis de CONSILIUL JUDETEAN DOLJ;		
B1	Intabulare, drept de PROPRIETATE, dobandit prin Reconstituire, cota actuala 1900/1942, cota initiala 1900/1942 1) MARINESCU VASILE, LIPSĂ CNP	A1
Act Normativ nr. LEGEA 7, din 13/03/1996 emis de GUVERNUL ROMANIEI;		
B2	Intabulare, drept de PROPRIETATE, dobandit prin Lege, cota actuala 1/1, cota initiala 1/1 1) MARINESCU VASILE, LIPSĂ CNP	A1.1, A1.2, A1.3
B3	Inscrierea posesiei, drept de PROPRIETATE, dobandit prin Constituire, cota actuala 42/1942, cota initiala 42/1942 1) MARINESCU VASILE, LIPSĂ CNP	A1

C. Partea III. SARCINI .

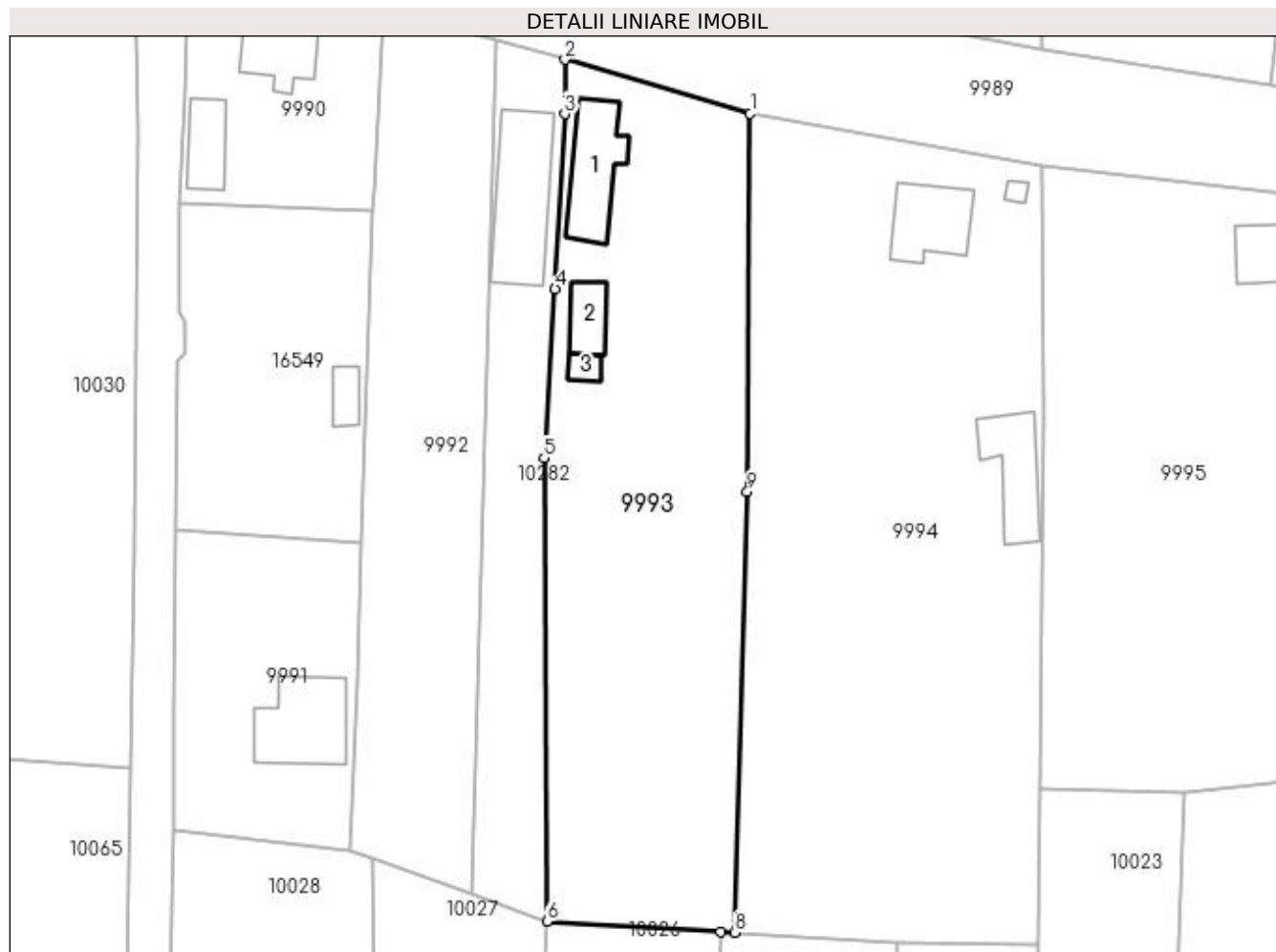
Inscrieri privind dezmembramintele dreptului de proprietate, drepturi reale de garanție și sarcini	Referințe
NU SUNT	

Anexa Nr. 1 La Partea I

Teren

Nr cadastral	Suprafața (mp)*	Observații / Referințe
	Din acte: 1.900 Masurata: 1.942	

* Suprafața este determinată în planul de proiecție Stereo 70.



Date referitoare la teren

Crt	Categorie folosință	Intra vilan	Suprafața (mp)	Tarla	Parcelă	Nr. topo	Observații / Referințe
1	curți construcții	DA	900	19	438	-	
2	arabil	DA	1.042	19	438/1 438/2	-	

Date referitoare la construcții

Crt	Număr	Destinație construcție	Supraf. (mp)	Situație juridică	Observații / Referințe
A1.1		construcții de locuințe	73	Cu acte	Nr. niveluri:1; S. construita la sol:73 mp; CONSTRUITA DIN CARAMIDA, ACOPERITA CU TABLA
A1.2		construcții anexa	30	Cu acte	Nr. niveluri:1; S. construita la sol:30 mp; ANEXA
A1.3		construcții anexa	10	Cu acte	Nr. niveluri:1; S. construita la sol:10 mp; ANEXA

Lungime Segmente

1) Valorile lungimilor segmentelor sunt obținute din proiecție în plan.

Punct început	X / Y	Punct sfârșit	X / Y	Lungime segment (** (m))
1	428.018,398 295.306,064	2	427.998,229 295.311,93	21.005

Punct început	X / Y	Punct sfârșit	X / Y	Lungime segment (** (m)
2	427.998,229 295.311,93	3	427.998,193 295.306,018	5.912
3	427.998,193 295.306,018	4	427.997,149 295.286,99	19.057
4	427.997,149 295.286,99	5	427.995,949 295.268,592	18.437
5	427.995,949 295.268,592	6	427.996,257 295.218,128	50.465
6	427.996,257 295.218,128	7	428.015,218 295.217,032	18.992
7	428.015,218 295.217,032	8	428.016,709 295.216,946	1.494
8	428.016,709 295.216,946	9	428.018,094 295.264,945	48.019
9	428.018,094 295.264,945	1	428.018,398 295.306,064	41.12

** Lungimile segmentelor sunt determinate în planul de proiecție Stereo 70 și sunt rotunjite la 1 milimetru.

*** Distanța dintre puncte este formată din segmente cumulate ce sunt mai mici decât valoarea 1 milimetru.

**DATE DESPRE IMOBILUL NR. 9994**

Oficiul de Cadastru și Publicitate Imobiliară DOLJ
Biroul de Cadastru și Publicitate Imobiliară Craiova

A. Partea I. Descrierea imobilului

TEREN Intravilan

Nr. CF vechi:87
Nr. cadastral vechi:128

Adresa: Loc. Zanoaga, Jud. Dolj, T19, P439, 439/1, 439/2

Nr. Crt	Nr cadastral Nr. topografic	Suprafața* (mp)	Observații / Referințe
A1	33879	Din acte: 2.834 Masurata: 2.819	Sector cadastral:22 Teren neimprejmuit;

Construcții

Crt	Nr cadastral Nr. topografic	Adresa	Observații / Referințe
A1.1		Loc. Zanoaga, Jud. Dolj, T 19, P 439, 439/1, 439/2	Nr. niveluri:2; S. construita la sol:64 mp; S. construita desfasurata:64 mp; C1 - casa de locuit ,PARTER+BECI
A1.2		Loc. Zanoaga, Jud. Dolj, T 19, P 439, 439/1, 439/2	Nr. niveluri:1; S. construita la sol:65 mp; S. construita desfasurata:65 mp; C2 - CA - BOLTARI+CARAMIDA ACOPERITA CU BETON
A1.3		Loc. Zanoaga, Jud. Dolj, T 19, P 439, 439/1, 439/2	Nr. niveluri:1; S. construita la sol:5 mp; S. construita desfasurata:5 mp; C3 - CA- Parter,BOLTARI+TIGLA;

B. Partea II. Proprietari și acte

Inscrieri privitoare la dreptul de proprietate și alte drepturi reale		Referințe
22227 / 24/04/2007		
Act Notarial nr. 2619, din 23/04/2007 emis de NP TUDOR MARINELA DANIELA;		
B1	Intabulare, drept de PROPRIETATE, dobandit prin Conventie, cota actuala 1/1, cota initiala 1/1 1) FRANGIAS ILEANA, necasatorita	A1, A1.1
/		
Act Normativ nr. LEGEA 7, din 13/03/1996 emis de GUVERNUL ROMANIEI;		
B2	Intabulare, drept de PROPRIETATE, dobandit prin Lege, cota actuala 1/1, cota initiala 1/1 1) FRANGIAS ILEANA, necasatorita	A1.2, A1.3

C. Partea III. SARCINI

Inscrieri privind dezmembramintele dreptului de proprietate, drepturi reale de garanție și sarcini		Referințe
22232 / 24/04/2007		
Act Notarial nr. 2629, din 01/01/2007 emis de NP TUDOR MARINELA DANIELA;		
C1	Intabulare, drept de IPOTECA, Valoare:41000 LEI. 1) CEC SA BUCURESTI - SUC CRAIOVA, CIF:9999999999999	A1, A1.1
C2	Se noteaza interdictia de instrainare, inchiriere, demolare, ipotecare si grevare.	A1, A1.1

Anexa Nr. 1 La Partea I

Teren

Nr cadastral	Suprafața (mp)*	Observații / Referințe
33879	Din acte: 2.834 Masurata: 2.819	

* Suprafața este determinată în planul de proiecție Stereo 70.



Date referitoare la teren

Crt	Categorie folosință	Intra vilan	Suprafața (mp)	Tarla	Parcelă	Nr. topo	Observații / Referințe
1	curți constructii	DA	2.819	19	439, 439/1, 439/2	-	

Date referitoare la construcții

Crt	Număr	Destinație construcție	Supraf. (mp)	Situație juridică	Observații / Referințe
A1.1		construcții de locuințe	64	Cu acte	Nr. niveluri:2; S. construita la sol:64 mp; S. construita desfasurata:64 mp; C1 - casa de locuit ,PARTER+BECI
A1.2		construcții anexa	65	Cu acte	Nr. niveluri:1; S. construita la sol:65 mp; S. construita desfasurata:65 mp; C2 - CA - BOLTARI+CARAMIDA ACOPERITA CU BETON
A1.3		construcții anexa	5	Cu acte	Nr. niveluri:1; S. construita la sol:5 mp; S. construita desfasurata:5 mp; C3 - CA- Parter, BOLTARI+TIGLA;

Lungime Segmente

1) Valorile lungimilor segmentelor sunt obținute din proiecție în plan.

Punct început	X / Y	Punct sfârșit	X / Y	Lungime segment (** (m)
1	428.050,374 295.273,273	2	428.050,11 295.300,286	27.015

Punct început	X / Y	Punct sfârșit	X / Y	Lungime segment (** (m)
2	428.050,11 295.300,286	3	428.018,398 295.306,064	32.234
3	428.018,398 295.306,064	4	428.018,094 295.264,945	41.12
4	428.018,094 295.264,945	5	428.016,709 295.216,946	48.019
5	428.016,709 295.216,946	6	428.034,359 295.215,909	17.68
6	428.034,359 295.215,909	7	428.049,824 295.215,628	15.468
7	428.049,824 295.215,628	8	428.049,985 295.232,51	16.883
8	428.049,985 295.232,51	1	428.050,374 295.273,273	40.764

** Lungimile segmentelor sunt determinate în planul de proiecție Stereo 70 și sunt rotunjite la 1 milimetru.

*** Distanța dintre puncte este formată din segmente cumulate ce sunt mai mici decât valoarea 1 milimetru.

**DATE DESPRE IMOBILUL NR. 9995**

Oficiul de Cadastru și Publicitate Imobiliară DOLJ
Biroul de Cadastru și Publicitate Imobiliară Craiova

A. Partea I. Descrierea imobilului

TEREN Intravilan

Adresa: Loc. Zanoaga, Nr. 627, Jud. Dolj, T19, P440,440/1,440/2

Nr. Crt	Nr cadastral Nr. topografic	Suprafața* (mp)	Observații / Referințe
A1		Din acte: 2.515 Masurata: 2.616	Sector cadastral:22 Teren neimpregmuit;

Construcții

Crt	Nr cadastral Nr. topografic	Adresa	Observații / Referințe
A1.1		Loc. Zanoaga, Jud. Dolj	Nr. niveluri:1; S. construita la sol:80 mp; LOCUINTA
A1.2		Loc. Zanoaga, Jud. Dolj	Nr. niveluri:1; S. construita la sol:17 mp; ANEXA

B. Partea II. Proprietari și acte

Inscrieri privitoare la dreptul de proprietate și alte drepturi reale		Referințe
/		
Act Administrativ nr. TDP 47-59353, din 03/12/1993 emis de CONSILIUL JUDETEAN DOLJ;		
B1	Intabulare, drept de PROPRIETATE, dobandit prin Reconstituire, cota actuala 2515/2616, cota initiala 2515/2616 1) TIȚU ION, LIPSĂ CNP	A1
Act Normativ nr. LEGEA 7, din 13/03/1996 emis de GUVERNUL ROMANIEI;		
B2	Intabulare, drept de PROPRIETATE, dobandit prin Lege, cota actuala 1/1, cota initiala 1/1 1) TIȚU ION, LIPSĂ CNP	A1.1, A1.2
B3	Inscrierea posesiei, drept de PROPRIETATE, dobandit prin Constituire, cota actuala 101/2616, cota initiala 101/2616 1) TIȚU ION, LIPSĂ CNP	A1

C. Partea III. SARCINI .

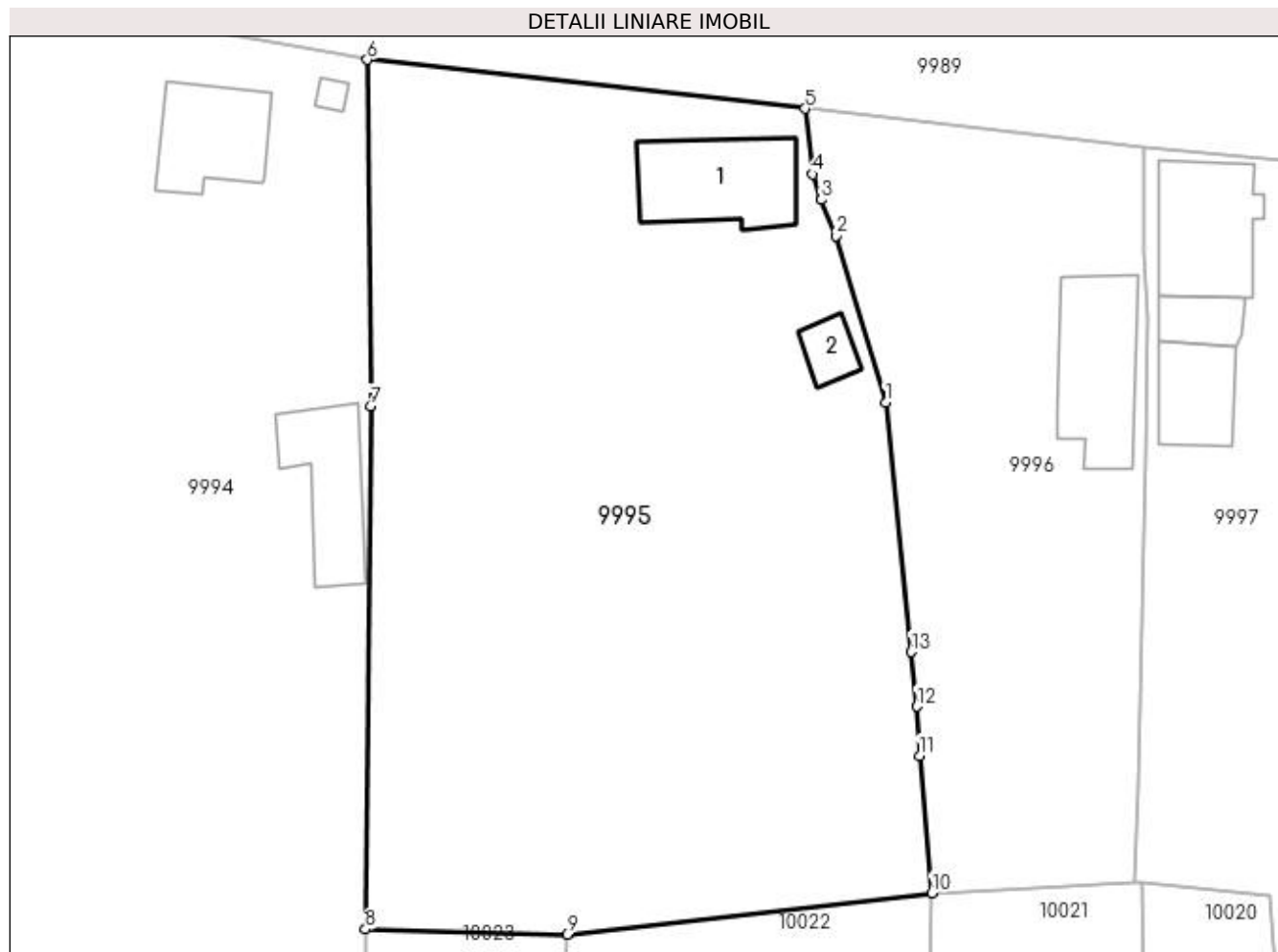
Inscrieri privind dezmembramintele dreptului de proprietate, drepturi reale de garanție și sarcini	Referințe
NU SUNT	

Anexa Nr. 1 La Partea I

Teren

Nr cadastral	Suprafața (mp)*	Observații / Referințe
	Din acte: 2.515 Masurata: 2.616	

* Suprafața este determinată în planul de proiecție Stereo 70.



Date referitoare la teren

Crt	Categorie folosință	Intra vilan	Suprafața (mp)	Tarla	Parcelă	Nr. topo	Observații / Referințe
1	curți constructii	DA	800	19	440	-	
2	vie	DA	730	19	440/1	-	
3	arabil	DA	1.086	19	440/2	-	

Date referitoare la construcții

Crt	Număr	Destinație construcție	Supraf. (mp)	Situație juridică	Observații / Referințe
A1.1		construcții de locuințe	80	Cu acte	Nr. niveluri:1; S. construita la sol:80 mp; LOCUINTA
A1.2		construcții anexa	17	Cu acte	Nr. niveluri:1; S. construita la sol:17 mp; ANEXA

Lungime Segmente

1) Valorile lungimilor segmentelor sunt obținute din proiecție în plan.

Punct început	X / Y	Punct sfârșit	X / Y	Lungime segment (** (m)
1	428.090,543 295.273,554	2	428.086,656 295.286,564	13.578

Punct început	X / Y	Punct sfârşit	X / Y	Lungime segment (** (m)
2	428.086,656 295.286,564	3	428.085,524 295.289,369	3.025
3	428.085,524 295.289,369	4	428.084,873 295.291,362	2.097
4	428.084,873 295.291,362	5	428.084,261 295.296,473	5.148
5	428.084,261 295.296,473	6	428.050,11 295.300,286	34.363
6	428.050,11 295.300,286	7	428.050,374 295.273,273	27.015
7	428.050,374 295.273,273	8	428.049,985 295.232,51	40.764
8	428.049,985 295.232,51	9	428.065,696 295.232,115	15.715
9	428.065,696 295.232,115	10	428.094,131 295.235,345	28.618
10	428.094,131 295.235,345	11	428.093,185 295.246,045	10.742
11	428.093,185 295.246,045	12	428.092,975 295.249,882	3.843
12	428.092,975 295.249,882	13	428.092,525 295.254,133	4.275
13	428.092,525 295.254,133	1	428.090,543 295.273,554	19.522

** Lungimile segmentelor sunt determinate în planul de proiecție Stereo 70 și sunt rotunjite la 1 milimetru.

*** Distanța dintre puncte este formată din segmente cumulate ce sunt mai mici decât valoarea 1 milimetru.

**DATE DESPRE IMOBILUL NR. 9996**

Oficiul de Cadastru și Publicitate Imobiliară DOLJ
Biroul de Cadastru și Publicitate Imobiliară Craiova

A. Partea I. Descrierea imobilului

TEREN Intravilan

Adresa: Loc. Zanoaga, Nr. 628, Jud. Dolj, T19, P441, 441/1

Nr. Crt	Nr cadastral Nr. topografic	Suprafața* (mp)	Observații / Referințe
A1		Din acte: 1.200 Masurata: 1.185	Sector cadastral:22 Teren neimprejmut;

Construcții

Crt	Nr cadastral Nr. topografic	Adresa	Observații / Referințe
A1.1		Loc. Zanoaga, Jud. Dolj	Nr. niveluri:1; S. construita la sol:85 mp; CONSTRUITA DIN CARAMIDA, ACOPERITA CU TABLA

B. Partea II. Proprietari și acte

Inscrieri privitoare la dreptul de proprietate și alte drepturi reale		Referințe
/		
Act Notarial nr. CM 36, din 31/10/2018 emis de BNP DUMITRICA ANCA-COSTINA;		
B1	Intabulare, drept de PROPRIETATE, dobandit prin Succesiune, cota actuala 1/2, cota initiala 1/2 1) POPA LAURIAN-GEORGE	A1
Act Normativ nr. LEGEA 7, din 13/03/1996 emis de GUVERNUL ROMANIEI;		
B2	Intabulare, drept de PROPRIETATE, dobandit prin Lege, cota actuala 1/2, cota initiala 1/2 1) POPA IOANA, LIPSĂ CNP	A1.1
Act Notarial nr. CM 36, din 31/10/2018 emis de BNP DUMITRICA ANCA-COSTINA;		
B3	Intabulare, drept de PROPRIETATE, dobandit prin Succesiune, cota actuala 1/4, cota initiala 1/4 1) POPA LAURIAN-GEORGE	A1.1
B4	Intabulare, drept de PROPRIETATE, dobandit prin Succesiune, cota actuala 1/2, cota initiala 1/2 1) POPA FLORIAN-MARIUS	A1
B5	Intabulare, drept de PROPRIETATE, dobandit prin Succesiune, cota actuala 1/4, cota initiala 1/4 1) POPA FLORIAN-MARIUS	A1.1

C. Partea III. SARCINI .

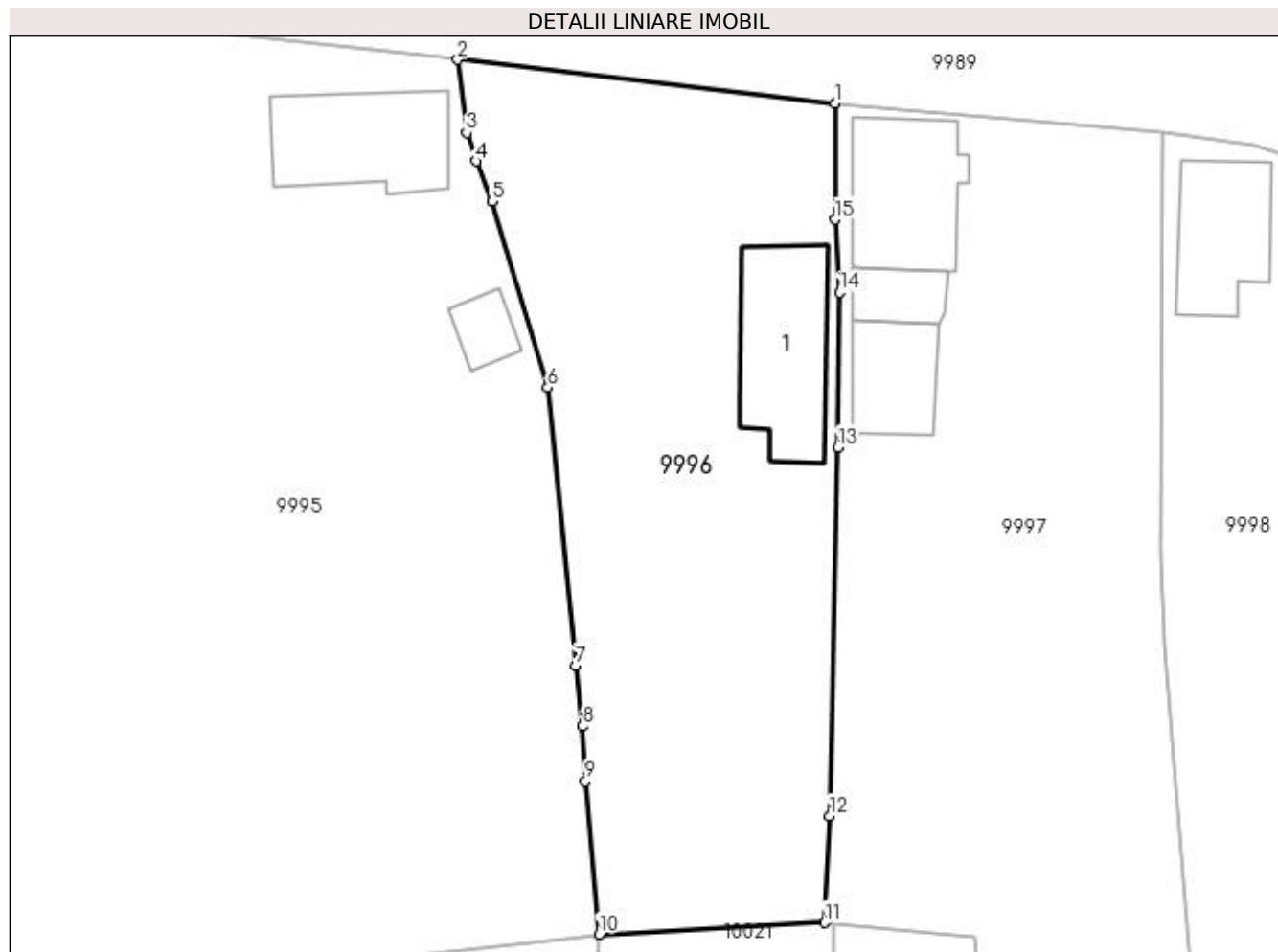
Inscrieri privind dezmembramintele dreptului de proprietate, drepturi reale de garanție și sarcini	Referințe
NU SUNT	

Anexa Nr. 1 La Partea I

Teren

Nr cadastral	Suprafața (mp)*	Observații / Referințe
	Din acte: 1.200 Masurata: 1.185	

* Suprafața este determinată în planul de proiecție Stereo 70.



Date referitoare la teren

Crt	Categorie folosință	Intra vilan	Suprafața (mp)	Tarla	Parcelă	Nr. topo	Observații / Referințe
1	curți constructii	DA	800	19	441	-	
2	arabil	DA	385	19	441/1	-	

Date referitoare la construcții

Crt	Număr	Destinație construcție	Supraf. (mp)	Situație juridică	Observații / Referințe
A1.1		construcții de locuințe	85	Cu acte	Nr. niveluri:1; S. construita la sol:85 mp; CONSTRUITA DIN CARAMIDA, ACOPERITA CU TABLA

Lungime Segmente

1) Valorile lungimilor segmentelor sunt obținute din proiecție în plan.

Punct început	X / Y	Punct sfârșit	X / Y	Lungime segment (** (m)
1	428.110,611 295.293,414	2	428.084,261 295.296,473	26.527
2	428.084,261 295.296,473	3	428.084,873 295.291,362	5.148

Punct început	X / Y	Punct sfârșit	X / Y	Lungime segment (** (m)
3	428.084,873 295.291,362	4	428.085,524 295.289,369	2.097
4	428.085,524 295.289,369	5	428.086,656 295.286,564	3.025
5	428.086,656 295.286,564	6	428.090,543 295.273,554	13.578
6	428.090,543 295.273,554	7	428.092,525 295.254,133	19.522
7	428.092,525 295.254,133	8	428.092,975 295.249,882	4.275
8	428.092,975 295.249,882	9	428.093,185 295.246,045	3.843
9	428.093,185 295.246,045	10	428.094,131 295.235,345	10.742
10	428.094,131 295.235,345	11	428.109,899 295.236,145	15.788
11	428.109,899 295.236,145	12	428.110,247 295.243,61	7.473
12	428.110,247 295.243,61	13	428.110,841 295.269,385	25.782
13	428.110,841 295.269,385	14	428.110,946 295.280,208	10.824
14	428.110,946 295.280,208	15	428.110,617 295.285,307	5.11
15	428.110,617 295.285,307	1	428.110,611 295.293,414	8.107

** Lungimile segmentelor sunt determinate în planul de proiecție Stereo 70 și sunt rotunjite la 1 milimetru.

*** Distanța dintre puncte este formată din segmente cumulate ce sunt mai mici decât valoarea 1 milimetru.

**DATE DESPRE IMOBILUL NR. 9997**

Oficiul de Cadastru și Publicitate Imobiliară DOLJ
Biroul de Cadastru și Publicitate Imobiliară Craiova

A. Partea I. Descrierea imobilului

TEREN Intravilan

Adresa: Loc. Zanoaga, Nr. 629, Jud. Dolj, T19, P442, 442/1, 442/2

Nr. Crt	Nr cadastral Nr. topografic	Suprafața* (mp)	Observații / Referințe
A1		Din acte: 1.700 Masurata: 1.710	Sector cadastral:22 Teren neimprijmit;

Construcții

Crt	Nr cadastral Nr. topografic	Adresa	Observații / Referințe
A1.1		Loc. Zanoaga, Jud. Dolj	Nr. niveluri:1; S. construita la sol:79 mp; CONSTRUITA DIN CARAMIDA, ACOPERITA CU TABLA
A1.2		Loc. Zanoaga, Jud. Dolj	Nr. niveluri:1; S. construita la sol:24 mp; ANEXA
A1.3		Loc. Zanoaga, Jud. Dolj	Nr. niveluri:1; S. construita la sol:46 mp; ANEXA

B. Partea II. Proprietari și acte

Inscrieri privitoare la dreptul de proprietate și alte drepturi reale		Referințe
/		
Act Administrativ nr. TDP 1511-44826, din 28/01/1998 emis de CONSILIUL JUDETEAN DOLJ;		
B1	Intabulare, drept de PROPRIETATE, dobandit prin Reconstituire, cota actuala 1700/1710, cota initiala 1700/1710 1) DINU IOANA , LIPSĂ CNP	A1
Act Normativ nr. LEGEA 7, din 13/03/1996 emis de GUVERNUL ROMANIEI;		
B2	Intabulare, drept de PROPRIETATE, dobandit prin Lege, cota actuala 1/1, cota initiala 1/1 1) DINU IOANA , LIPSĂ CNP	A1.1, A1.2, A1.3
B3	Inscrierea posesiei, drept de PROPRIETATE, dobandit prin Constituire, cota actuala 10/1710, cota initiala 10/1710 1) DINU IOANA , LIPSĂ CNP	A1

C. Partea III. SARCINI .

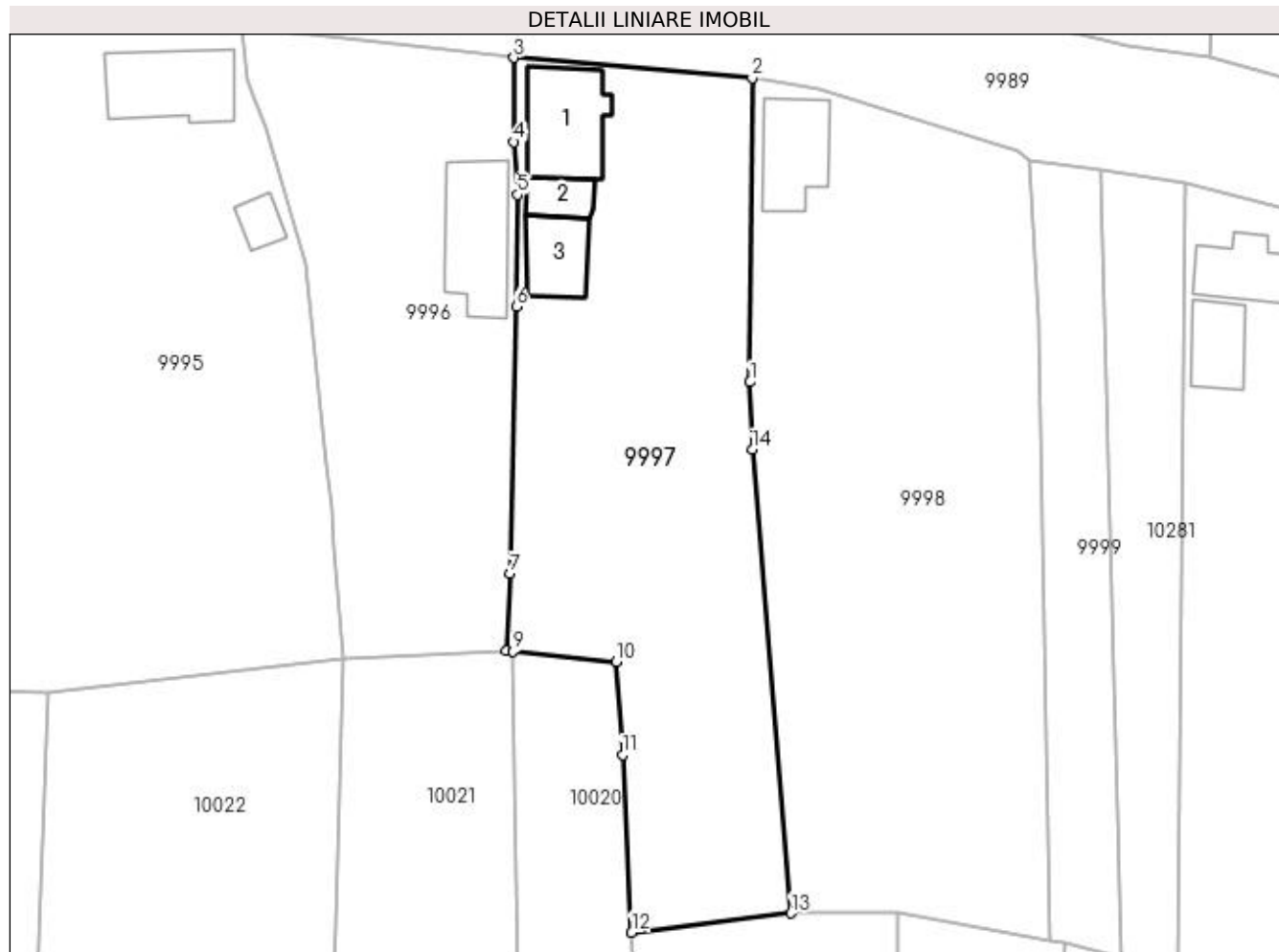
Inscrieri privind dezmembramintele dreptului de proprietate, drepturi reale de garanție și sarcini	Referințe
NU SUNT	

Anexa Nr. 1 La Partea I

Teren

Nr cadastral	Suprafața (mp)*	Observații / Referințe
	Din acte: 1.700 Masurata: 1.710	

* Suprafața este determinată în planul de proiecție Stereo 70.



Date referitoare la teren

Crt	Categorie folosință	Intra vilan	Suprafața (mp)	Tarla	Parcelă	Nr. topo	Observații / Referințe
1	curți construcții	DA	800	19	442	-	
2	vie	DA	510	19	442/1	-	
3	arabil	DA	400	19	442/2	-	

Date referitoare la construcții

Crt	Număr	Destinație construcție	Supraf. (mp)	Situație juridică	Observații / Referințe
A1.1		construcții de locuințe	79	Cu acte	Nr. niveluri:1; S. construita la sol:79 mp; CONSTRUITA DIN CARAMIDA, ACOPERITA CU TABLA
A1.2		construcții anexa	24	Cu acte	Nr. niveluri:1; S. construita la sol:24 mp; ANEXA
A1.3		construcții anexa	46	Cu acte	Nr. niveluri:1; S. construita la sol:46 mp; ANEXA

Lungime Segmente

1) Valorile lungimilor segmentelor sunt obținute din proiecție în plan.

Punct început	X / Y	Punct sfârșit	X / Y	Lungime segment (** (m)

Punct început	X / Y	Punct sfârșit	X / Y	Lungime segment (** (m)
1	428.133,413 295.262,107	2	428.133,6 295.291,436	29.33
2	428.133,6 295.291,436	3	428.110,611 295.293,414	23.074
3	428.110,611 295.293,414	4	428.110,617 295.285,307	8.107
4	428.110,617 295.285,307	5	428.110,946 295.280,208	5.11
5	428.110,946 295.280,208	6	428.110,841 295.269,385	10.824
6	428.110,841 295.269,385	7	428.110,247 295.243,61	25.782
7	428.110,247 295.243,61	8	428.109,899 295.236,145	7.473
8	428.109,899 295.236,145	9	428.110,507 295.236,087	0.611
9	428.110,507 295.236,087	10	428.120,462 295.235,137	10.0
10	428.120,462 295.235,137	11	428.121,099 295.226,11	9.049
11	428.121,099 295.226,11	12	428.121,974 295.208,99	17.142
12	428.121,974 295.208,99	13	428.137,34 295.210,831	15.476
13	428.137,34 295.210,831	14	428.133,631 295.255,588	44.91
14	428.133,631 295.255,588	1	428.133,413 295.262,107	6.523

** Lungimile segmentelor sunt determinate în planul de proiecție Stereo 70 și sunt rotunjite la 1 milimetru.

*** Distanța dintre puncte este formată din segmente cumulate ce sunt mai mici decât valoarea 1 milimetru.

**DATE DESPRE IMOBILUL NR. 9998**

Oficiul de Cadastru și Publicitate Imobiliară DOLJ
Biroul de Cadastru și Publicitate Imobiliară Craiova

A. Partea I. Descrierea imobilului

TEREN Intravilan

Adresa: Loc. Zanoaga, Nr. 630, Jud. Dolj, T19, P443 ,443/1

Nr. Crt	Nr cadastral Nr. topografic	Suprafața* (mp)	Observații / Referințe
A1		Din acte: 2.154 Masurata: 2.098	Sector cadastral:22 Teren neimprejmuit;

Construcții

Crt	Nr cadastral Nr. topografic	Adresa	Observații / Referințe
A1.1		Loc. Zanoaga, Jud. Dolj	Nr. niveluri:1; S. construita la sol:63 mp; LOCUINTA

B. Partea II. Proprietari și acte

Inscrieri privitoare la dreptul de proprietate și alte drepturi reale		Referințe
/		
Act Administrativ nr. TDP 1358-45303, din 02/09/1997 emis de CONSILIUL JUDETEAN DOLJ;		
B1	Intabulare, drept de PROPRIETATE, dobandit prin Reconstituire, cota actuala 1/1, cota initiala 1/1 1) ANGHEL IOANA, LIPSĂ CNP	A1
Act Normativ nr. LEGEA 7, din 13/03/1996 emis de GUVERNUL ROMANIEI;		
B2	Intabulare, drept de PROPRIETATE, dobandit prin Lege, cota actuala 1/1, cota initiala 1/1 1) ANGHEL IOANA, LIPSĂ CNP	A1.1

C. Partea III. SARCINI .

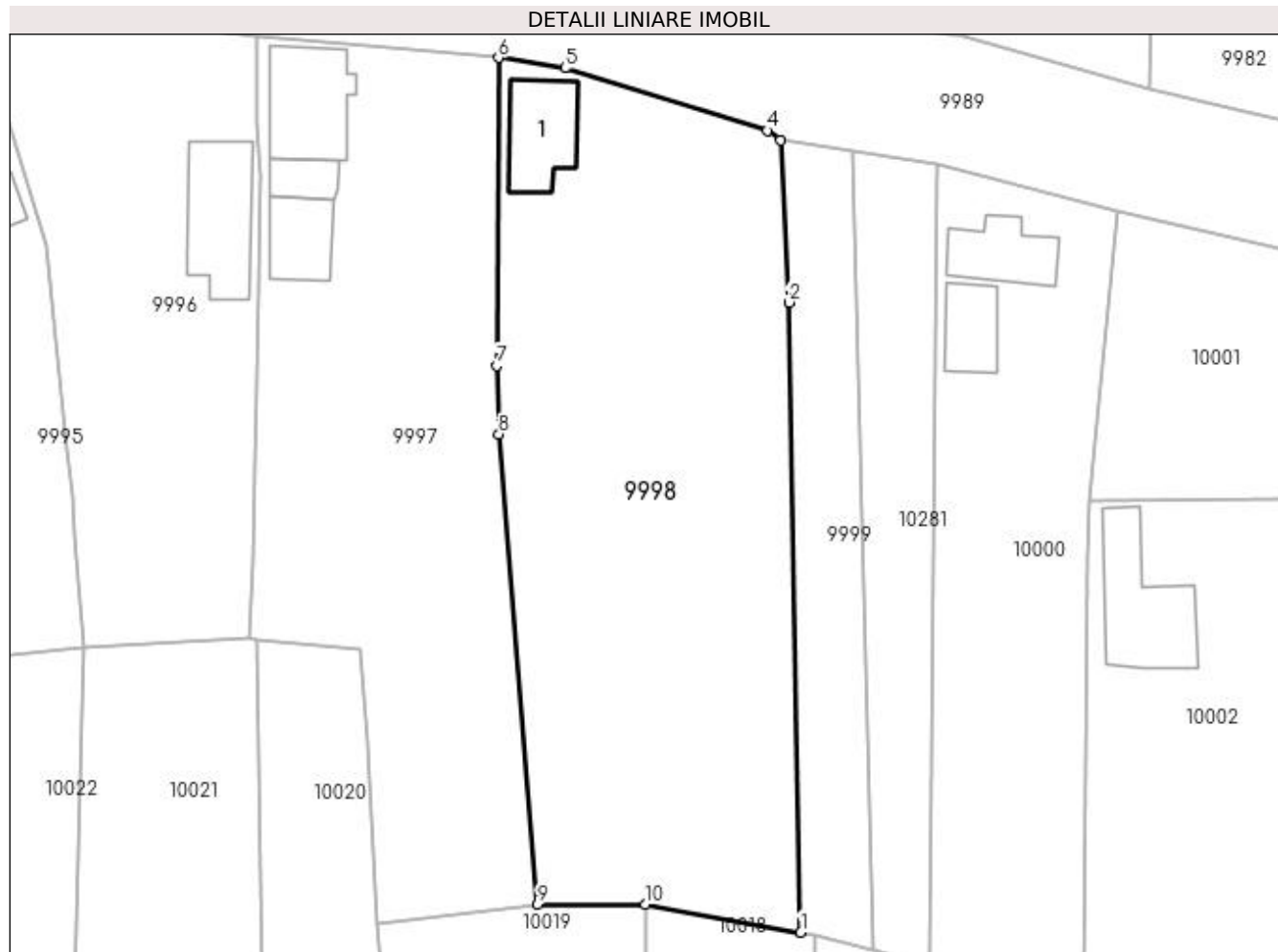
Inscrieri privind dezmembramintele dreptului de proprietate, drepturi reale de garanție și sarcini	Referințe
NU SUNT	

Anexa Nr. 1 La Partea I

Teren

Nr cadastral	Suprafața (mp)*	Observații / Referințe
	Din acte: 2.154 Masurata: 2.098	

* Suprafața este determinată în planul de proiecție Stereo 70.



Date referitoare la teren

Crt	Categorie folosință	Intra vilan	Suprafața (mp)	Tarla	Parcelă	Nr. topo	Observații / Referințe
1	curți constructii	DA	880	19	443	-	
2	arabil	DA	1.218	19	443/1	-	

Date referitoare la construcții

Crt	Număr	Destinație construcție	Supraf. (mp)	Situație juridică	Observații / Referințe
A1.1		construcții de locuințe	63	Cu acte	Nr. niveluri:1; S. construita la sol:63 mp; LOCUINTA

Lungime Segmente

1) Valorile lungimilor segmentelor sunt obținute din proiecție în plan.

Punct început	X / Y	Punct sfârșit	X / Y	Lungime segment (** (m)
1	428.162,395 295.208,18	2	428.161,263 295.268,142	59.973
2	428.161,263 295.268,142	3	428.160,449 295.283,558	15.437
3	428.160,449 295.283,558	4	428.159,196 295.284,5	1.568

Punct început	X / Y	Punct sfârșit	X / Y	Lungime segment (** (m)
4	428.159,196 295.284,5	5	428.139,959 295.290,456	20.138
5	428.139,959 295.290,456	6	428.133,6 295.291,436	6.434
6	428.133,6 295.291,436	7	428.133,413 295.262,107	29.33
7	428.133,413 295.262,107	8	428.133,631 295.255,588	6.523
8	428.133,631 295.255,588	9	428.137,34 295.210,831	44.91
9	428.137,34 295.210,831	10	428.147,624 295.210,823	10.284
10	428.147,624 295.210,823	1	428.162,395 295.208,18	15.007

** Lungimile segmentelor sunt determinate în planul de proiecție Stereo 70 și sunt rotunjite la 1 milimetru.

*** Distanța dintre puncte este formată din segmente cumulate ce sunt mai mici decât valoarea 1 milimetru.

**DATE DESPRE IMOBILUL NR. 9999**

Oficiul de Cadastru și Publicitate Imobiliară DOLJ
Biroul de Cadastru și Publicitate Imobiliară Craiova

A. Partea I. Descrierea imobilului

TEREN Intravilan

Adresa: Loc. Zanoaga, Nr. 631, Jud. Dolj, T19, P444

Nr. Crt	Nr cadastral Nr. topografic	Suprafața* (mp)	Observații / Referințe
A1		Din acte: 566 Masurata: 499	Sector cadastral:22 Teren neimprejmuit;

B. Partea II. Proprietari și acte

Inscrieri privitoare la dreptul de proprietate și alte drepturi reale		Referințe
/		
Act Notarial nr. APV AUT NR 2156, din 12/05/2003 emis de BNP CERNOBAI CLAUDIU-EMIL;		
B1	Intabulare, drept de PROPRIETATE, dobandit prin lesire Din Indiviziune, cota actuala 1/1, cota initiala 1/1 1) MITRICA MIRCEA	A1

C. Partea III. SARCINI .

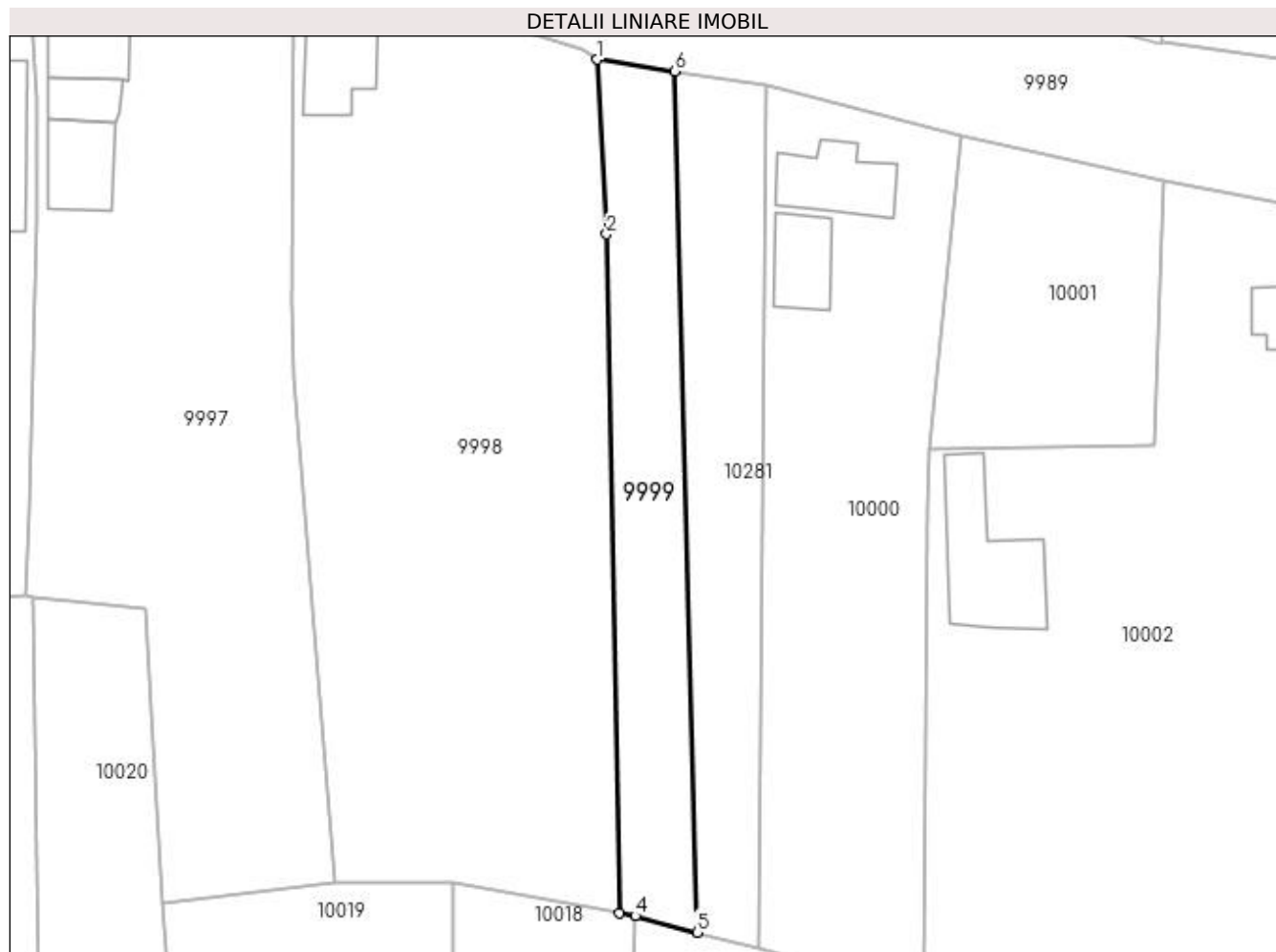
Inscrieri privind dezmembramintele dreptului de proprietate, drepturi reale de garanție și sarcini	Referințe
NU SUNT	

Anexa Nr. 1 La Partea I

Teren

Nr cadastral	Suprafața (mp)*	Observații / Referințe
	Din acte: 566 Masurata: 499	

* Suprafața este determinată în planul de proiecție Stereo 70.



Date referitoare la teren

Crt	Categorie folosință	Intra vilan	Suprafața (mp)	Tarla	Parcelă	Nr. topo	Observații / Referințe
1	arabil	DA	499	19	444	-	LOT 1

Lungime Segmente

1) Valorile lungimilor segmentelor sunt obținute din proiecție în plan.

Punct început	X / Y	Punct sfârșit	X / Y	Lungime segment (** (m)
1	428.160,449 295.283,558	2	428.161,263 295.268,142	15.437
2	428.161,263 295.268,142	3	428.162,395 295.208,18	59.973
3	428.162,395 295.208,18	4	428.163,807 295.207,927	1.434
4	428.163,807 295.207,927	5	428.169,245 295.206,465	5.631
5	428.169,245 295.206,465	6	428.167,281 295.282,542	76.102

Punct început	X / Y	Punct sfârșit	X / Y	Lungime segment (** (m)
6	428.167,281 295.282,542	1	428.160,449 295.283,558	6.907

** Lungimile segmentelor sunt determinate în planul de proiecție Stereo 70 și sunt rotunjite la 1 milimetru.

*** Distanța dintre puncte este formată din segmente cumulate ce sunt mai mici decât valoarea 1 milimetru.



DATE DESPRE IMOBILUL NR. 10000

Oficiul de Cadastru și Publicitate Imobiliară DOLJ
Biroul de Cadastru și Publicitate Imobiliară Craiova

A. Partea I. Descrierea imobilului

TEREN Intravilan

Nr. CF vechi:500
Nr. cadastral vechi:557

Adresa: Loc. Zanoaga, Nr. 632, Jud. Dolj, T19, P445,445/1

Nr. Crt	Nr cadastral Nr. topografic	Suprafața* (mp)	Observații / Referințe
A1	30051	Din acte: 1.100 Masurata: 1.152	Sector cadastral:22 Teren neimprejmuit;

Construcții

Crt	Nr cadastral Nr. topografic	Adresa	Observații / Referințe
A1.1		Loc. Zanoaga, Jud. Dolj, T 19, P 445, P 445/1	Nr. niveluri:1; S. construita la sol:54 mp; locuinta
A1.2		Loc. Zanoaga, Jud. Dolj	Nr. niveluri:1; S. construita la sol:41 mp; ANEXA

B. Partea II. Proprietari și acte

Inscrieri privitoare la dreptul de proprietate și alte drepturi reale		Referințe
2824 / 21/01/2008		
Act Notarial nr. 99 DIN 2008, din 01/01/2008 emis de BNP NP D.FAURAR (DECLARATIE AUT. NR. 308/2008 SI 280/2008 NP FLORESCU M.M.);		
B1	Intabulare, drept de PROPRIETATECUMPARARE, dobandit prin Conventie, cota actuala 550/1152, cota initiala 550/1152 1) GANESCU ALIS GABRIELA , necasatorita <i>OBSERVATII: (PROVENITA DIN CONVERSIA CF 500)</i>	A1
/		
Act Normativ nr. LEGEA 7, din 13/03/1996 emis de GUVERNUL ROMANIEI;		
B2	Intabulare, drept de PROPRIETATE, dobandit prin Lege, cota actuala 1/1, cota initiala 1/1 1) GANESCU MARCELA , vaduva 2) GANESCU ALIS GABRIELA , necasatorita	A1.2
2824 / 21/01/2008		
Act Notarial nr. 99 DIN 2008, din 01/01/2008 emis de BNP NP D.FAURAR (DECLARATIE AUT. NR. 308/2008 SI 280/2008 NP FLORESCU M.M.);		
B3	Intabulare, drept de PROPRIETATECUMPARARE, dobandit prin Conventie, cota actuala 550/1152, cota initiala 550/1152 1) GANESCU MARCELA , vaduva <i>OBSERVATII: (PROVENITA DIN CONVERSIA CF 500)</i>	A1
B4	Intabulare, drept de PROPRIETATECUMPARARE, dobandit prin Conventie, cota actuala 1/2, cota initiala 1/2 1) GANESCU MARCELA , vaduva <i>OBSERVATII: (PROVENITA DIN CONVERSIA CF 500)</i>	A1.1
B5	Intabulare, drept de PROPRIETATECUMPARARE, dobandit prin Conventie, cota actuala 1/2, cota initiala 1/2 1) GANESCU ALIS GABRIELA , necasatorita <i>OBSERVATII: (PROVENITA DIN CONVERSIA CF 500)</i>	A1.1
/		
Act Normativ nr. LEGEA 7, din 13/03/1996 emis de GUVERNUL ROMANIEI;		
B6	Inscrierea posesiei, drept de PROPRIETATE, dobandit prin Constituire, cota actuala 52/1152, cota initiala 52/1152 1) GANESCU MARCELA , vaduva 2) GANESCU ALIS GABRIELA , necasatorita	A1

C. Partea III. SARCINI .

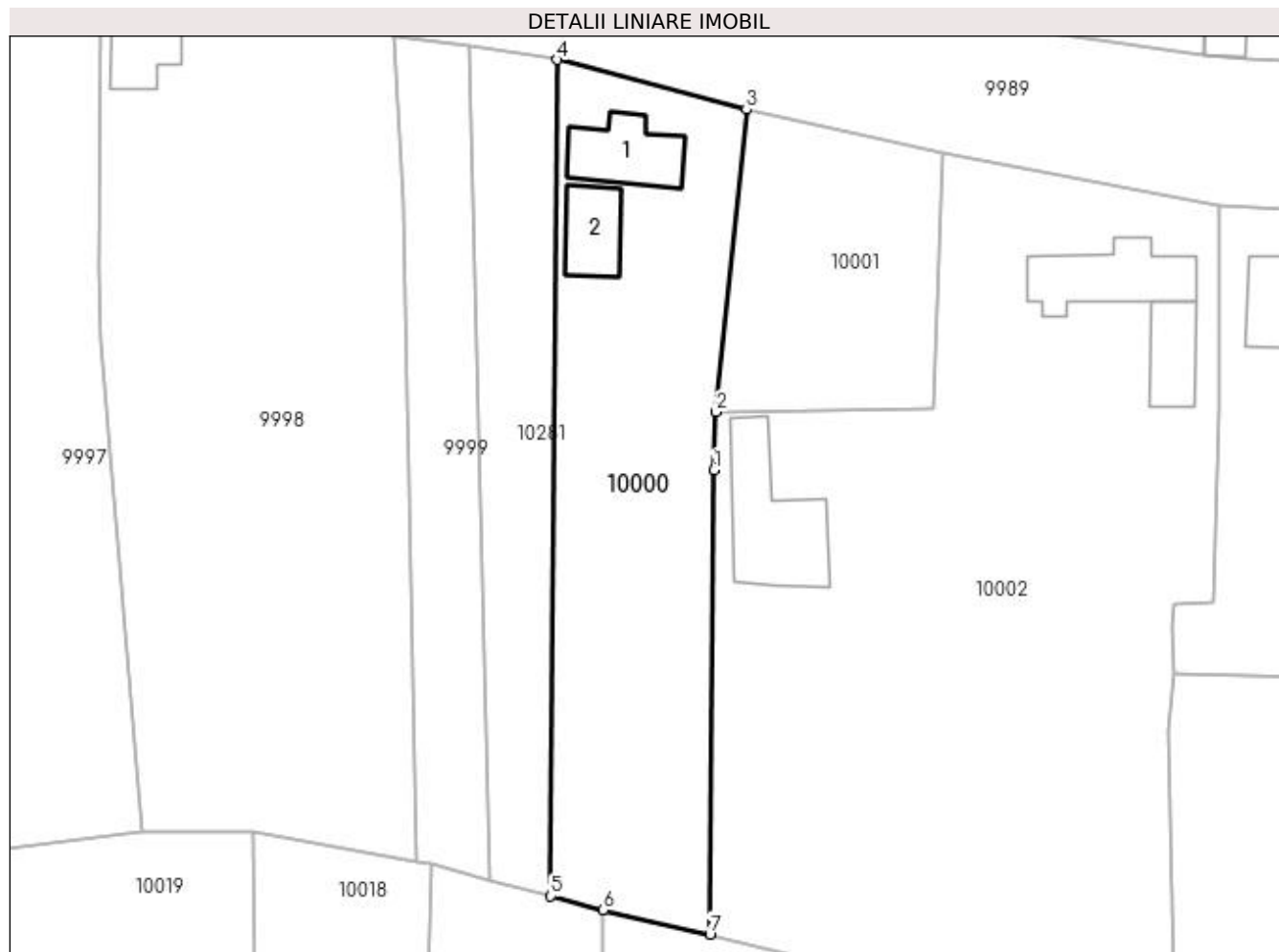
Inscrieri privind dezmembramintele dreptului de proprietate, drepturi reale de garanție și sarcini	Referințe
NU SUNT	

Anexa Nr. 1 La Partea I

Teren

Nr cadastral	Suprafața (mp)*	Observații / Referințe
30051	Din acte: 1.100 Masurata: 1.152	

* Suprafața este determinată în planul de proiecție Stereo 70.



Date referitoare la teren

Crt	Categorie folosință	Intravilan	Suprafața (mp)	Tarla	Parcelă	Nr. topo	Observații / Referințe
1	curți constructii	DA	800	19	445,445/1	-	
2	arabil	DA	352	19	445,445/1	-	

Date referitoare la construcții

Crt	Număr	Destinație construcție	Supraf. (mp)	Situație juridică	Observații / Referințe
A1.1		construcții de locuințe	Din acte: 63 Masurata: 54	Cu acte	Nr. niveluri:1; S. construita la sol:54 mp; locuinta
A1.2		construcții anexa	41	Cu acte	Nr. niveluri:1; S. construita la sol:41 mp; ANEXA

Lungime Segmente

1) Valorile lungimilor segmentelor sunt obținute din proiecție în plan.

Punct început	X / Y	Punct sfârșit	X / Y	Lungime segment (** (m)
1	428.189,624 295.243,887	2	428.189,823 295.249,199	5.316
2	428.189,823 295.249,199	3	428.192,601 295.276,784	27.724

Punct început	X / Y	Punct sfârșit	X / Y	Lungime segment (** (m)
3	428.192,601 295.276,784	4	428.175,337 295.281,343	17.856
4	428.175,337 295.281,343	5	428.174,732 295.204,99	76.356
5	428.174,732 295.204,99	6	428.179,477 295.203,714	4.914
6	428.179,477 295.203,714	7	428.189,262 295.201,507	10.031
7	428.189,262 295.201,507	1	428.189,624 295.243,887	42.382

** Lungimile segmentelor sunt determinate în planul de proiecție Stereo 70 și sunt rotunjite la 1 milimetru.

*** Distanța dintre puncte este formată din segmente cumulate ce sunt mai mici decât valoarea 1 milimetru.

**DATE DESPRE IMOBILUL NR. 10001**

Oficiul de Cadastru și Publicitate Imobiliară DOLJ
Biroul de Cadastru și Publicitate Imobiliară Craiova

A. Partea I. Descrierea imobilului

TEREN Intravilan

Adresa: Loc. Zanoaga, Nr. 633, Jud. Dolj, T19, P446,446/1,446/2.

Nr. Crt	Nr cadastral Nr. topografic	Suprafața* (mp)	Observații / Referințe
A1	30382	Din acte: 509 Masurata: 483	Sector cadastral:22 Teren neimprejmuit;

B. Partea II. Proprietari și acte

Inscrieri privitoare la dreptul de proprietate și alte drepturi reale		Referințe
49933 / 18/07/2011		
Act Notarial nr. CVC 4636, din 15/07/2011 emis de NP TUDOR MARINELA DANIELA;		
B1	Intabulare, drept de PROPRIETATE, dobandit prin Conventie, cota actuala 1/2, cota initiala 1/2 1) CHIRITA GANESCU MIHAIL	A1
63165 / 15/03/2021		
Act Notarial nr. ACT DE PARTAJ VOLUNTAR AUT.557, din 12/03/2021 emis de NOTAR PUBLIC GUNESCU-TUDOR MARINELA-DANIELA;		
B2	Intabulare, drept de PROPRIETATE, dobandit prin Iesire Din Indiviziune, cota actuala 1/2, cota initiala 1/2 1) CHIRITA GANESCU MIHAIL	A1

C. Partea III. SARCINI .

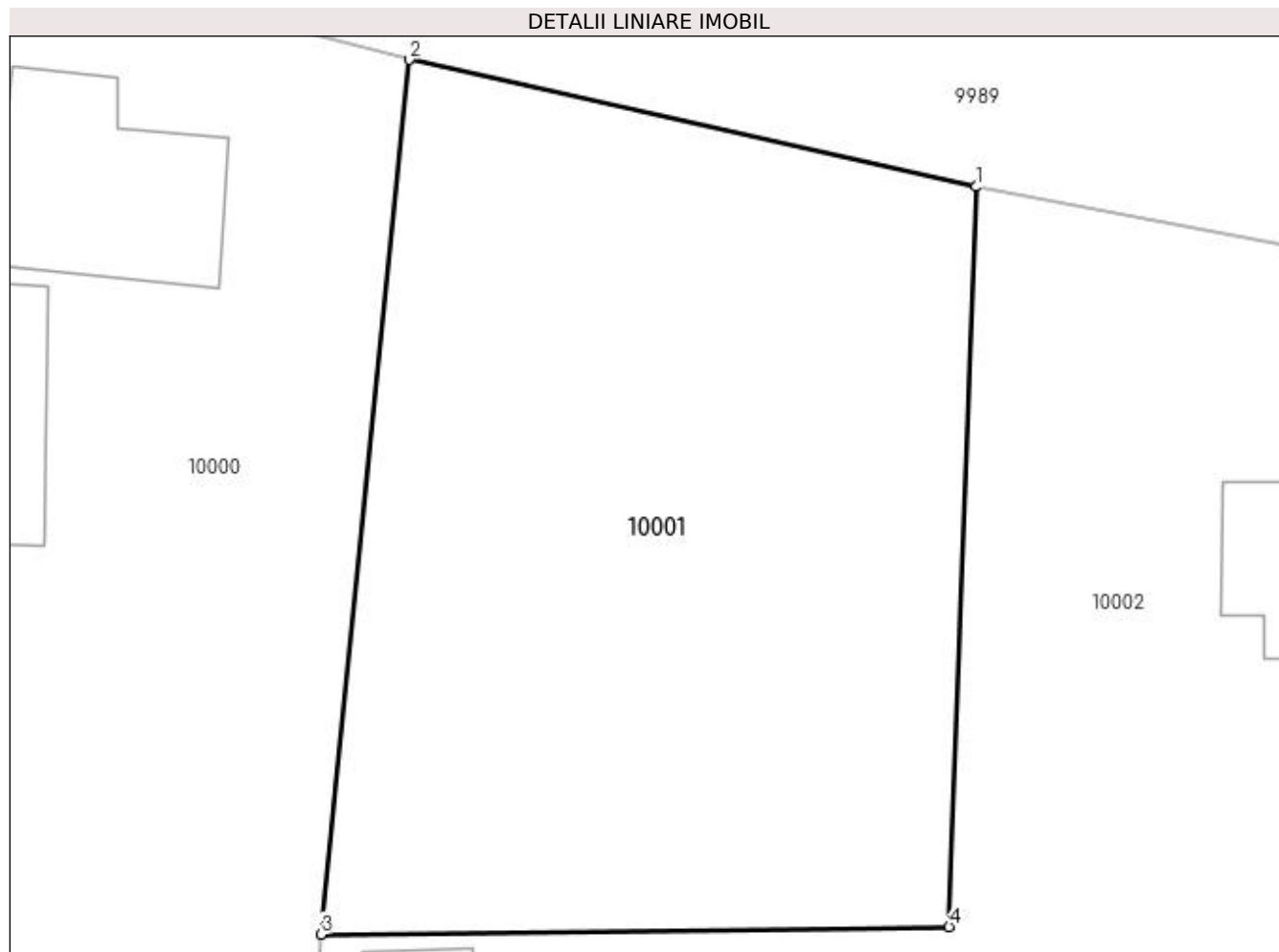
Inscrieri privind dezmembramintele dreptului de proprietate, drepturi reale de garanție și sarcini	Referințe
NU SUNT	

Anexa Nr. 1 La Partea I

Teren

Nr cadastral	Suprafața (mp)*	Observații / Referințe
30382	Din acte: 509 Masurata: 483	

* Suprafața este determinată în planul de proiecție Stereo 70.



Date referitoare la teren

Crt	Categorie folosință	Intra vilan	Suprafața (mp)	Tarla	Parcelă	Nr. topo	Observații / Referințe
1	arabil	DA	483	19	446,446/1, 446/2.	-	

Lungime Segmente

1) Valorile lungimilor segmentelor sunt obținute din proiecție în plan.

Punct început	X / Y	Punct sfârșit	X / Y	Lungime segment (** (m)
1	428.210,48 295.272,778	2	428.192,601 295.276,784	18.322
2	428.192,601 295.276,784	3	428.189,823 295.249,199	27.724
3	428.189,823 295.249,199	4	428.209,626 295.249,431	19.804
4	428.209,626 295.249,431	1	428.210,48 295.272,778	23.363

**** Lungimile segmentelor sunt determinate în planul de proiecție Stereo 70 și sunt rotunjite la 1 milimetru.**

***** Distanța dintre puncte este formată din segmente cumulate ce sunt mai mici decât valoarea 1 milimetru.**

**DATE DESPRE IMOBILUL NR. 10002**

Oficiul de Cadastru și Publicitate Imobiliară DOLJ
Biroul de Cadastru și Publicitate Imobiliară Craiova

A. Partea I. Descrierea imobilului

TEREN Intravilan

Adresa: Loc. Zanoaga, Nr. 633, Jud. Dolj, T19, P446,446/1,446/2

Nr. Crt	Nr cadastral Nr. topografic	Suprafața* (mp)	Observații / Referințe
A1	30383	Din acte: 2.491 Masurata: 2.837	Sector cadastral:22 Teren neimpregmuit;

Construcții

Crt	Nr cadastral Nr. topografic	Adresa	Observații / Referințe
A1.1		Loc. Zanoaga, Nr. 633, Jud. Dolj, FOST TARLAUA 19, PARCELELE 446,446/1, 446/2.	Nr. niveluri:1; S. construita la sol:73 mp; CASA DE LOCUIT COMPUSA DIN 3 CAMERE ANTREU SI HOL.
A1.2		Loc. Zanoaga, Nr. 633, Jud. Dolj, FOST TARLAUA 19, PARCELELE 446,446/1, 446/2.	Nr. niveluri:1; S. construita la sol:40 mp; ANEXA GOSPODAREASCA COMPUSA DIN CAMERA, BUCATARIE, ANTREU SI BECI.
A1.3		Loc. Zanoaga, Nr. 633, Jud. Dolj, FOST TARLAUA 19, PARCELELE 446,446/1, 446/2.	Nr. niveluri:1; S. construita la sol:93 mp; PATUL.

B. Partea II. Proprietari și acte

Inscrieri privitoare la dreptul de proprietate și alte drepturi reale		Referințe
49933 / 18/07/2011		
Act Notarial nr. CONTRACT DE INTRETINERE AUT NR 667, din 06/02/2004 emis de BNP STEFANESCU FLORIANA;		
B1	Intabulare, drept de PROPRIETATE, dobandit prin Conventie, cota actuala 1246/2837, cota initiala 1246/2837 1) MIREA FLORIAN	A1
B2	Intabulare, drept de PROPRIETATE, dobandit prin Conventie, cota actuala 1245/2837, cota initiala 1245/2837 1) MIREA FLORENTINA	A1
B3	Intabulare, drept de PROPRIETATE, dobandit prin Conventie, cota actuala 1/2, cota initiala 1/2 1) MIREA FLORIAN	A1.1, A1.2, A1.3
B4	Intabulare, drept de PROPRIETATE, dobandit prin Conventie, cota actuala 1/2, cota initiala 1/2 1) MIREA FLORENTINA	A1.1, A1.2, A1.3
/		
Act Normativ nr. LEGEA 7, din 13/03/1996 emis de GUVERNUL ROMANIEI;		
B5	Inscrierea posesiei, drept de PROPRIETATE, dobandit prin Constituire, cota actuala 346/2837, cota initiala 346/2837 1) MIREA FLORIAN 2) MIREA FLORENTINA	A1

C. Partea III. SARCINI .

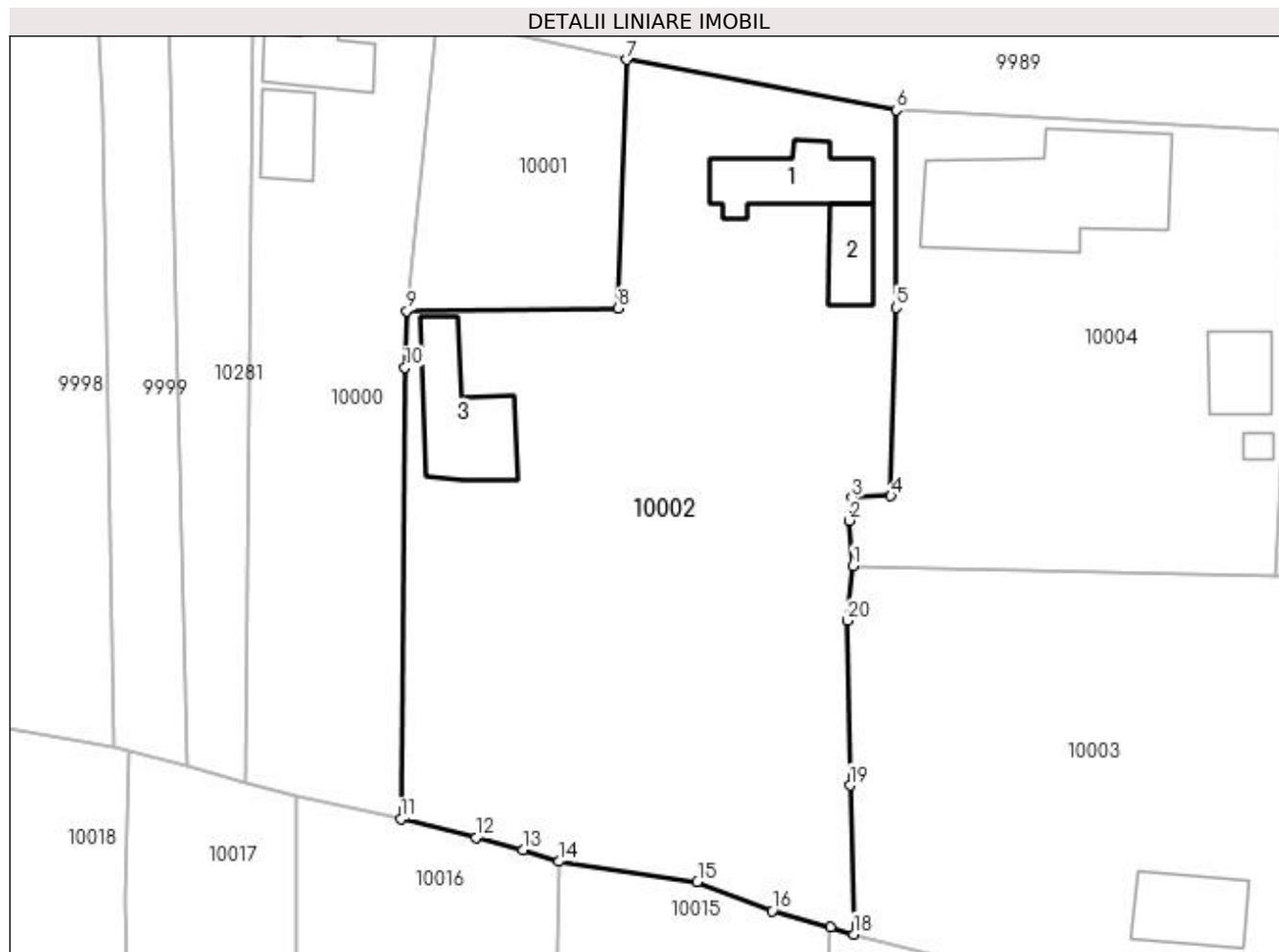
Inscrieri privind dezmembramintele dreptului de proprietate, drepturi reale de garanție și sarcini	Referințe
NU SUNT	

Anexa Nr. 1 La Partea I

Teren

Nr cadastral	Suprafața (mp)*	Observații / Referințe
30383	Din acte: 2.491 Masurata: 2.837	

* Suprafața este determinată în planul de proiecție Stereo 70.



Date referitoare la teren

Crt	Categorie folosință	Intra vilan	Suprafața (mp)	Tarla	Parcelă	Nr. topo	Observații / Referințe
1	curți construcții	DA	1.310	19	446	-	
2	arabil	DA	1.527	19	446/1,446/2	-	

Date referitoare la construcții

Crt	Număr	Destinație construcție	Supraf. (mp)	Situație juridică	Observații / Referințe
A1.1		construcții de locuințe	73	Cu acte	Nr. niveluri:1; S. construita la sol:73 mp; CASA DE LOCUIT COMPUSA DIN 3 CAMERE ANTREU SI HOL.
A1.2		construcții anexa	40	Cu acte	Nr. niveluri:1; S. construita la sol:40 mp; ANEXA GOSPODAREASCA COMPUSA DIN CAMERA, BUCATARIE, ANTREU SI BECI.
A1.3		construcții anexa	93	Cu acte	Nr. niveluri:1; S. construita la sol:93 mp; PATUL.

Lungime Segmente

1) Valorile lungimilor segmentelor sunt obținute din proiecție în plan.

Punct început	X / Y	Punct sfârșit	X / Y	Lungime segment (** (m)

Punct început	X / Y	Punct sfârșit	X / Y	Lungime segment (** (m)
1	428.231,694 295.225,273	2	428.231,37 295.229,508	4.247
2	428.231,37 295.229,508	3	428.231,604 295.231,642	2.147
3	428.231,604 295.231,642	4	428.235,269 295.231,825	3.67
4	428.235,269 295.231,825	5	428.235,78 295.249,505	17.687
5	428.235,78 295.249,505	6	428.235,77 295.268,033	18.528
6	428.235,77 295.268,033	7	428.210,48 295.272,778	25.732
7	428.210,48 295.272,778	8	428.209,626 295.249,431	23.363
8	428.209,626 295.249,431	9	428.189,823 295.249,199	19.804
9	428.189,823 295.249,199	10	428.189,624 295.243,887	5.316
10	428.189,624 295.243,887	11	428.189,262 295.201,507	42.382
11	428.189,262 295.201,507	12	428.196,336 295.199,762	7.286
12	428.196,336 295.199,762	13	428.200,707 295.198,582	4.528
13	428.200,707 295.198,582	14	428.204,069 295.197,516	3.527
14	428.204,069 295.197,516	15	428.217,091 295.195,583	13.165
15	428.217,091 295.195,583	16	428.224,104 295.192,897	7.51
16	428.224,104 295.192,897	17	428.229,559 295.191,318	5.679
17	428.229,559 295.191,318	18	428.231,761 295.190,68	2.292
18	428.231,761 295.190,68	19	428.231,428 295.204,638	13.962
19	428.231,428 295.204,638	20	428.231,186 295.220,133	15.497
20	428.231,186 295.220,133	1	428.231,694 295.225,273	5.165

** Lungimile segmentelor sunt determinate în planul de proiecție Stereo 70 și sunt rotunjite la 1 milimetru.

*** Distanța dintre puncte este formată din segmente cumulate ce sunt mai mici decât valoarea 1 milimetru.

**DATE DESPRE IMOBILUL NR. 10003**

Oficiul de Cadastru și Publicitate Imobiliară DOLJ
Biroul de Cadastru și Publicitate Imobiliară Craiova

A. Partea I. Descrierea imobilului

TEREN Intravilan

Adresa: Loc. Zanoaga, Jud. Dolj, T19, P448 448/1

Nr. Crt	Nr cadastral Nr. topografic	Suprafața* (mp)	Observații / Referințe
A1		Din acte: 1.700 Masurata: 1.697	Sector cadastral:22 Teren neimprejmut;

Construcții

Crt	Nr cadastral Nr. topografic	Adresa	Observații / Referințe
A1.1		Loc. Zanoaga, Jud. Dolj	Nr. niveluri:1; S. construita la sol:67 mp; CONSTRUITA DIN CARAMIDA, ACOPERITA CU TABLA

B. Partea II. Proprietari și acte

Inscrieri privitoare la dreptul de proprietate și alte drepturi reale		Referințe
/		
Act Notarial nr. CI AUT NR 18332, din 05/07/1994 emis de BNP DOINA FAURAR (CERTIFICAT DE DECES SERIA DM, NR. 888671);		
B1	Intabulare, drept de PROPRIETATE, dobandit prin Conventie, cota actuala 1/1, cota initiala 1/1 1) MITRICA ION 2) MITRICĂ ELENA, LIPSĂ CNP	A1
Act Normativ nr. LEGEA 7, din 13/03/1996 emis de GUVERNUL ROMANIEI;		
B2	Intabulare, drept de PROPRIETATE, dobandit prin Lege, cota actuala 3/8, cota initiala 3/8 1) MITRICĂ DUMITRU, LIPSĂ CNP	A1.1
Act Notarial nr. CI AUT NR 18332, din 05/07/1994 emis de BNP DOINA FAURAR (CERTIFICAT DE DECES SERIA DM, NR. 888671);		
B3	Intabulare, drept de PROPRIETATE, dobandit prin Conventie, cota actuala 5/8, cota initiala 5/8 1) MITRICĂ ELENA, LIPSĂ CNP 2) MITRICA ION	A1.1

C. Partea III. SARCINI .

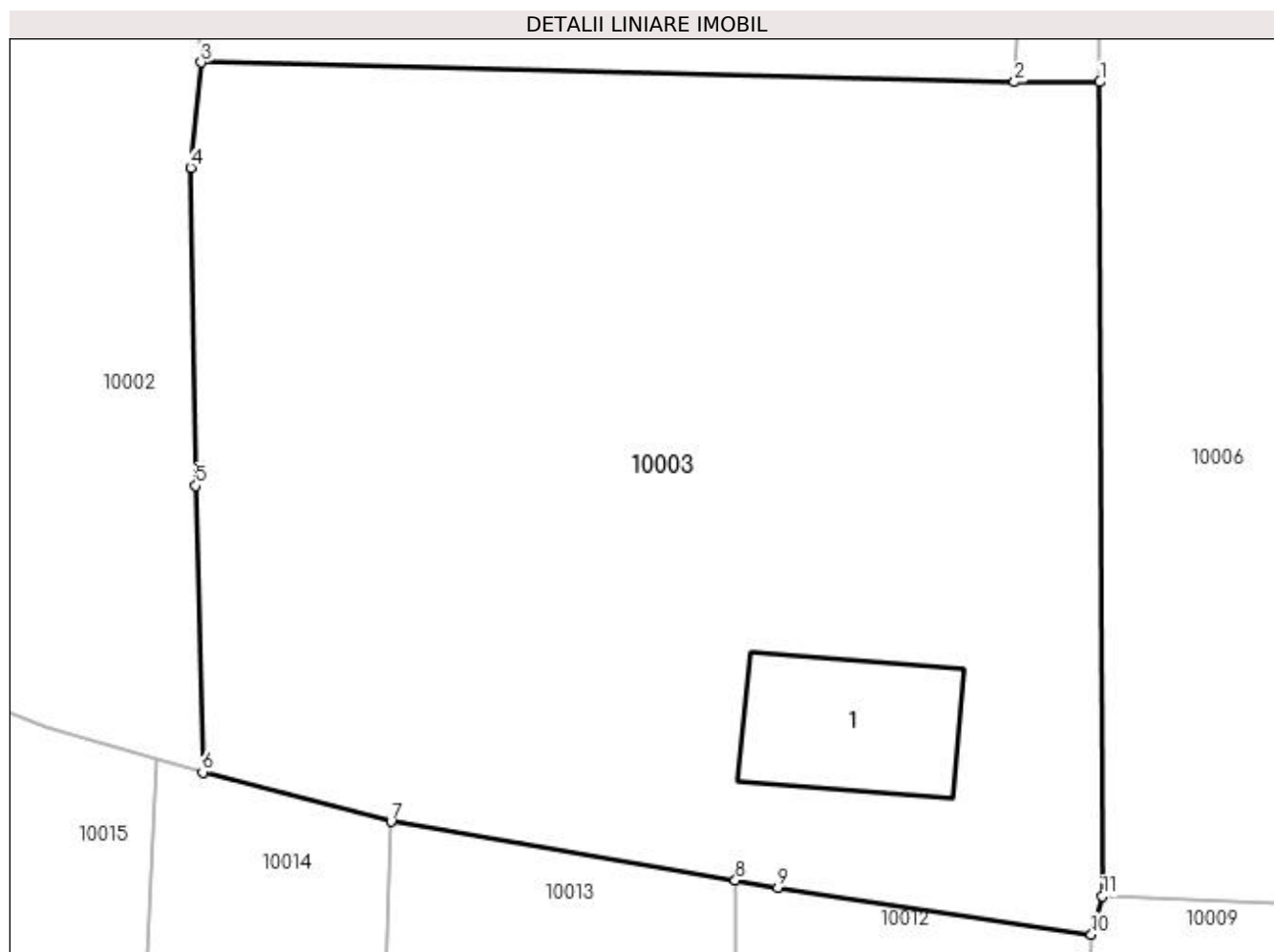
Inscrieri privind dezmembramintele dreptului de proprietate, drepturi reale de garanție și sarcini	Referințe
NU SUNT	

Anexa Nr. 1 La Partea I

Teren

Nr cadastral	Suprafața (mp)*	Observații / Referințe
	Din acte: 1.700 Masurata: 1.697	

* Suprafața este determinată în planul de proiecție Stereo 70.



Date referitoare la teren

Crt	Categorie folosință	Intra vilan	Suprafața (mp)	Tarla	Parcelă	Nr. topo	Observații / Referințe
1	arabil	DA	1.697	19	448 448/1	-	

Date referitoare la construcții

Crt	Număr	Destinație construcție	Supraf. (mp)	Situație juridică	Observații / Referințe
A1.1		construcții de locuințe	67	Cu acte	Nr. niveluri:1; S. construita la sol:67 mp; CONSTRUITA DIN CARAMIDA, ACOPERITA CU TABLA

Lungime Segmente

1) Valorile lungimilor segmentelor sunt obținute din proiecție în plan.

Punct început	X / Y	Punct sfârșit	X / Y	Lungime segment (** (m)
1	428.275,503 295.224,316	2	428.271,351 295.224,314	4.152
2	428.271,351 295.224,314	3	428.231,694 295.225,273	39.668
3	428.231,694 295.225,273	4	428.231,186 295.220,133	5.165

Punct început	X / Y	Punct sfârşit	X / Y	Lungime segment (** (m)
4	428.231,186 295.220,133	5	428.231,428 295.204,638	15.497
5	428.231,428 295.204,638	6	428.231,761 295.190,68	13.962
6	428.231,761 295.190,68	7	428.240,949 295.188,265	9.5
7	428.240,949 295.188,265	8	428.257,737 295.185,403	17.031
8	428.257,737 295.185,403	9	428.259,806 295.185,057	2.098
9	428.259,806 295.185,057	10	428.275,097 295.182,773	15.461
10	428.275,097 295.182,773	11	428.275,629 295.184,63	1.932
11	428.275,629 295.184,63	1	428.275,503 295.224,316	39.686

** Lungimile segmentelor sunt determinate în planul de proiecție Stereo 70 și sunt rotunjite la 1 milimetru.

*** Distanța dintre puncte este formată din segmente cumulate ce sunt mai mici decât valoarea 1 milimetru.



DATE DESPRE IMOBILUL NR. 10004

Oficiul de Cadastru și Publicitate Imobiliară DOLJ
Biroul de Cadastru și Publicitate Imobiliară Craiova

A. Partea I. Descrierea imobilului

TEREN Intravilan

Adresa: Loc. Zanoaga, Nr. 634, Jud. Dolj, T19, P447,447/1,447/2

Nr. Crt	Nr cadastral Nr. topografic	Suprafața* (mp)	Observații / Referințe
A1	32518	Din acte: 1.500 Masurata: 1.565	Sector cadastral:22 Teren neimprejmut;

Construcții

Crt	Nr cadastral Nr. topografic	Adresa	Observații / Referințe
A1.1		Loc. Zanoaga, Nr. 634, Jud. Dolj, TARLAUA 19, PARCELELE 447,447/1, 447/2	Nr. niveluri:2; S. construita la sol:211 mp; casa de locuit
A1.2		Loc. Zanoaga, Nr. 634, Jud. Dolj, TARLAUA 19, PARCELELE 447,447/1, 447/2	Nr. niveluri:1; S. construita la sol:46 mp; ANEXA
A1.3		Loc. Zanoaga, Nr. 634, Jud. Dolj, TARLAUA 19, PARCELELE 447,447/1, 447/2	Nr. niveluri:1; S. construita la sol:7 mp; ANEXA

B. Partea II. Proprietari și acte

Inscrieri privitoare la dreptul de proprietate și alte drepturi reale		Referințe
/		
Act Normativ nr. LEGEA 7, din 13/03/1996 emis de GUVERNUL ROMANIEI;		
B1	Intabulare, drept de PROPRIETATE, dobandit prin Lege, cota actuala 1/1, cota initiala 1/1 1) STANCU CRISTIAN 2) STANCU MARINELA CRISTINA	A1.3
83613 / 23/06/2016		
Act Notarial nr. CV CU CLAUZA DE INTRETINERE AUT. NR. 3716, din 22/06/2016 emis de NP DIACONU CRISTIAN;		
B2	Intabulare, drept de PROPRIETATE, dobandit prin Conventie, cota actuala 1500/1565, cota initiala 1500/1565 1) STANCU MARINELA CRISTINA 2) STANCU CRISTIAN	A1
B3	Intabulare, drept de PROPRIETATE, dobandit prin Conventie, cota actuala 1/1, cota initiala 1/1 1) STANCU CRISTIAN 2) STANCU MARINELA CRISTINA	A1.1, A1.2
/		
Act Normativ nr. LEGEA 7, din 13/03/1996 emis de GUVERNUL ROMANIEI;		
B4	Inscrierea posesiei, drept de PROPRIETATE, dobandit prin Constituire, cota actuala 65/1565, cota initiala 65/1565 1) STANCU CRISTIAN 2) STANCU MARINELA CRISTINA	A1

C. Partea III. SARCINI

Inscrieri privind dezmembramintele dreptului de proprietate, drepturi reale de garanție și sarcini		Referințe
83613 / 23/06/2016		
Act Notarial nr. CV CU CLAUZA DE INTRETINERE AUT. NR. 3716, din 22/06/2016 emis de NP DIACONU CRISTIAN;		
C1	Intabulare, drept de UZUFRACT VIAGER, cota actuala 1/1 1) DECA DUMITRA 2) DECA ION	A1, A1.1, A1.2
C2	Intabulare, drept de IPOTECA LEGALA, Valoare:0 CE ARE CA OBIECT PLATA RENTEI ÎN BANI CORESPUNZĂTOARE ÎNTREȚINERII NEEEXECUTATE ÎN FAVOAREA CREDITORULUI ÎNTREȚINERII 1) DECA DUMITRA	A1, A1.1, A1.2

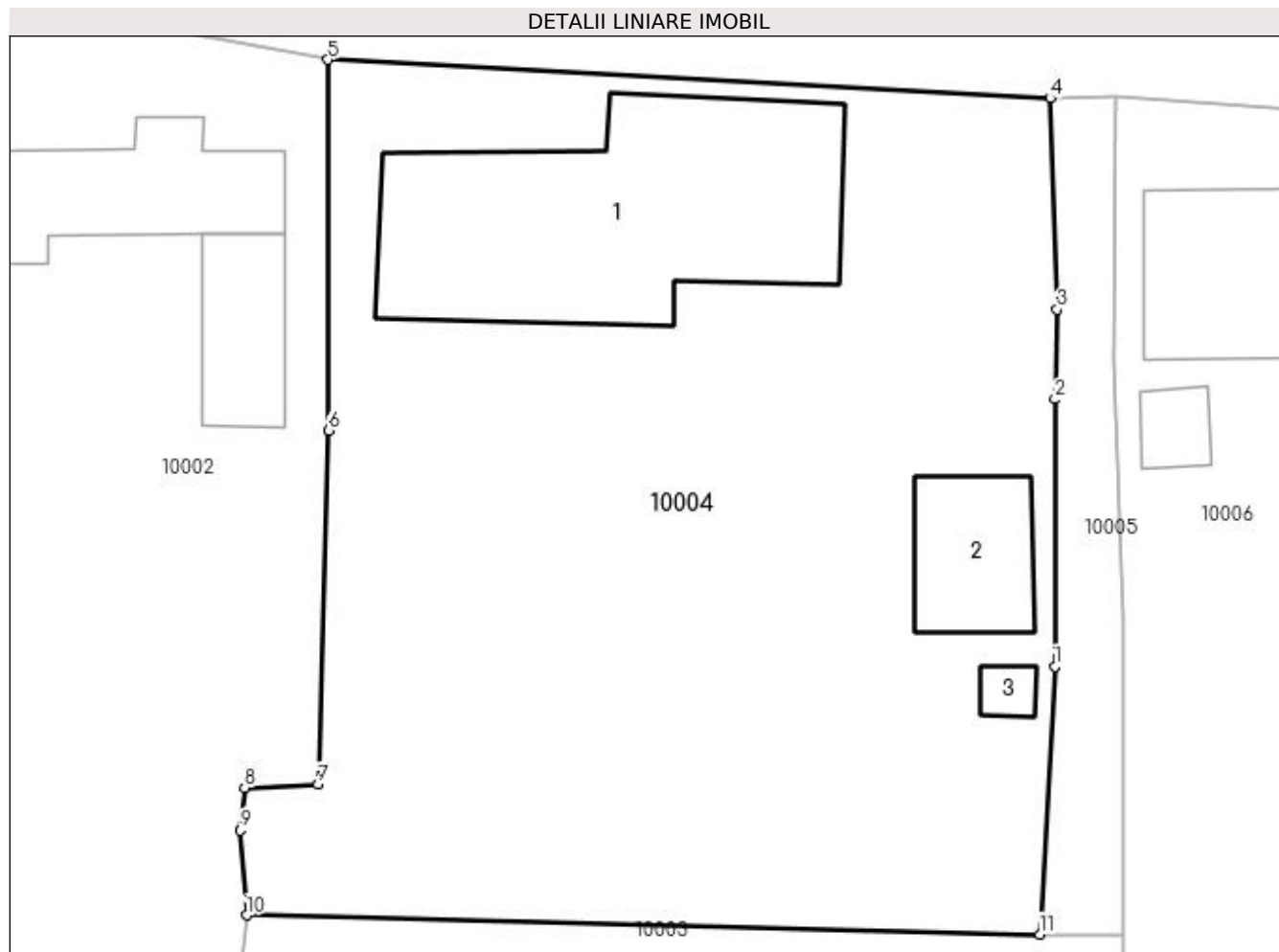
Inscrieri privind dezmembramintele dreptului de proprietate, drepturi reale de garanție și sarcini	Referințe
2) DECA ION	

Anexa Nr. 1 La Partea I

Teren

Nr cadastral	Suprafața (mp)*	Observații / Referințe
32518	Din acte: 1.500 Masurata: 1.565	

* Suprafața este determinată în planul de proiecție Stereo 70.



Date referitoare la teren

Crt	Categorie folosință	Intra vilan	Suprafața (mp)	Tarla	Parcelă	Nr. topo	Observații / Referințe
1	curți constructii	DA	875	19	447	-	
2	arabil	DA	300	19	447/1	-	
3	vie	DA	390	19	447/2	-	

Date referitoare la construcții

Crt	Număr	Destinație construcție	Supraf. (mp)	Situație juridică	Observații / Referințe
A1.1		construcții de locuințe	Din acte: 55 Masurata: 211	Cu acte	Nr. niveluri:2; S. construita la sol:211 mp; casa de locuit
A1.2		construcții anexa	46	Cu acte	Nr. niveluri:1; S. construita la sol:46 mp; ANEXA
A1.3		construcții anexa	7	Cu acte	Nr. niveluri:1; S. construita la sol:7 mp; ANEXA

Lungime Segmente

1) Valorile lungimilor segmentelor sunt obținute din proiecție în plan.

Punct început	X / Y	Punct sfârșit	X / Y	Lungime segment (** (m)
---------------	-------	---------------	-------	-------------------------

Punct început	X / Y	Punct sfârşit	X / Y	Lungime segment (** (m)
1	428.272,117 295.237,708	2	428.272,123 295.251,062	13.354
2	428.272,123 295.251,062	3	428.272,233 295.255,554	4.493
3	428.272,233 295.255,554	4	428.271,887 295.266,113	10.565
4	428.271,887 295.266,113	5	428.235,77 295.268,033	36.168
5	428.235,77 295.268,033	6	428.235,78 295.249,505	18.528
6	428.235,78 295.249,505	7	428.235,269 295.231,825	17.687
7	428.235,269 295.231,825	8	428.231,604 295.231,642	3.67
8	428.231,604 295.231,642	9	428.231,37 295.229,508	2.147
9	428.231,37 295.229,508	10	428.231,694 295.225,273	4.247
10	428.231,694 295.225,273	11	428.271,351 295.224,314	39.668
11	428.271,351 295.224,314	1	428.272,117 295.237,708	13.416

** Lungimile segmentelor sunt determinate în planul de proiecție Stereo 70 și sunt rotunjite la 1 milimetru.

*** Distanța dintre puncte este formată din segmente cumulate ce sunt mai mici decât valoarea 1 milimetru.

**DATE DESPRE IMOBILUL NR. 10005**

Oficiul de Cadastru și Publicitate Imobiliară DOLJ
Biroul de Cadastru și Publicitate Imobiliară Craiova

A. Partea I. Descrierea imobilului

TEREN Intravilan

Adresa: Loc. Zanoaga, Jud. Dolj, DS 449

Nr. Crt	Nr cadastral Nr. topografic	Suprafața* (mp)	Observații / Referințe
A1		Din acte: 420 Masurata: 138	Sector cadastral:22 Teren neimprejmit;

B. Partea II. Proprietari și acte

Inscrieri privitoare la dreptul de proprietate și alte drepturi reale	Referințe
/	
Act Normativ nr. HG 965, din 05/09/2002 emis de GUVERNUL ROMANIEI (ANEXA NR. 57/2002);	
B1	A1
Intabulare, drept de PROPRIETATE, dobandit prin Lege, cota actuala 1/1, cota initiala 1/1	
1) COMUNA LEU - DOMENIUL PUBLIC, CIF:4553631	

C. Partea III. SARCINI .

Inscrieri privind dezmembramintele dreptului de proprietate, drepturi reale de garanție și sarcini	Referințe
NU SUNT	

Anexa Nr. 1 La Partea I

Teren

Nr cadastral	Suprafața (mp)*	Observații / Referințe
	Din acte: 420 Masurata: 138	

* Suprafața este determinată în planul de proiecție Stereo 70.



Date referitoare la teren

Crt	Categorie folosință	Intra vilan	Suprafața (mp)	Tarla	Parcelă	Nr. topo	Observații / Referințe
1	drum	DA	138	-	DS 449	-	

Lungime Segmente

1) Valorile lungimilor segmentelor sunt obținute din proiecție în plan.

Punct început	X / Y	Punct sfârșit	X / Y	Lungime segment (** (m)
1	428.275,165 295.266,15	2	428.271,887 295.266,113	3.278
2	428.271,887 295.266,113	3	428.272,233 295.255,554	10.565
3	428.272,233 295.255,554	4	428.272,123 295.251,062	4.493
4	428.272,123 295.251,062	5	428.272,117 295.237,708	13.354
5	428.272,117 295.237,708	6	428.271,351 295.224,314	13.416

Punct început	X / Y	Punct sfârșit	X / Y	Lungime segment (** (m)
6	428.271,351 295.224,314	7	428.275,503 295.224,316	4.152
7	428.275,503 295.224,316	8	428.275,484 295.240,119	15.803
8	428.275,484 295.240,119	9	428.275,034 295.253,077	12.966
9	428.275,034 295.253,077	1	428.275,165 295.266,15	13.074

** Lungimile segmentelor sunt determinate în planul de proiecție Stereo 70 și sunt rotunjite la 1 milimetru.

*** Distanța dintre puncte este formată din segmente cumulate ce sunt mai mici decât valoarea 1 milimetru.



DATE DESPRE IMOBILUL NR. 10006

Oficiul de Cadastru și Publicitate Imobiliară DOLJ
Biroul de Cadastru și Publicitate Imobiliară Craiova

A. Partea I. Descrierea imobilului

TEREN Intravilan

Adresa: Loc. Zanoaga, Nr. 636, Jud. Dolj, T19, P450,450/1,450/2

Nr. Crt	Nr cadastral Nr. topografic	Suprafața* (mp)	Observații / Referințe
A1	30654	Din acte: 1.600 Masurata: 1.610	Sector cadastral:22 Teren neimprijmit;

Construcții

Crt	Nr cadastral Nr. topografic	Adresa	Observații / Referințe
A1.1		Loc. Zanoaga, Jud. Dolj, T19, P450, P450/1, P450/2	Nr. niveluri:2; S. construita la sol:72 mp; Casa de locuit condominiuProprietari:Lot1:Anghelescu IonelaLot2:Velcu Maria si Mitrache ElenaNu au spatii de folosinta comuna
A1.2		Loc. Zanoaga, Jud. Dolj, T19, P450, P450/1, P450/2	Nr. niveluri:1; S. construita la sol:65 mp; Constructie anexa condominiuProprietari:Lot1:Anghelescu IonelaLot2: Velcu Maria si Mitrache ElenaNu au spatii de folosinta comuna
A1.3		Loc. Zanoaga, Jud. Dolj	Nr. niveluri:1; S. construita la sol:13 mp; ANEXA
A1.4		Loc. Zanoaga, Jud. Dolj	Nr. niveluri:1; S. construita la sol:20 mp; ANEXA

B. Partea II. Proprietari și acte

Inscrieri privitoare la dreptul de proprietate și alte drepturi reale		Referințe
/		
Act Normativ nr. LEGEA 7, din 13/03/1996 emis de GUVERNUL ROMANIEI;		
B1	Intabulare, drept de PROPRIETATE, dobandit prin Lege, cota actuala 1/1, cota initiala 1/1 1) MITRACHE ELENA LIEANA	A1.3, A1.4
86349 / 10/05/2022		
Act Notarial nr. CM NR 78, din 05/05/2022 emis de NP GASPAR MONICA ORTANSA (CM);		
B2	Intabulare, drept de PROPRIETATE, dobandit prin Succesiune, cota actuala 1600/1610, cota initiala 1600/1610 1) MITRACHE ELENA LIEANA	A1
B3	Intabulare, drept de PROPRIETATE, dobandit prin Succesiune, cota actuala 1/1, cota initiala 1/1 1) MITRACHE ELENA LIEANA	A1.1, A1.2
/		
Act Normativ nr. LEGEA 7, din 13/03/1996 emis de GUVERNUL ROMANIEI;		
B4	Inscrierea posesiei, drept de PROPRIETATE, dobandit prin Constituire, cota actuala 10/1610, cota initiala 10/1610 1) MITRACHE ELENA LIEANA	A1

C. Partea III. SARCINI .

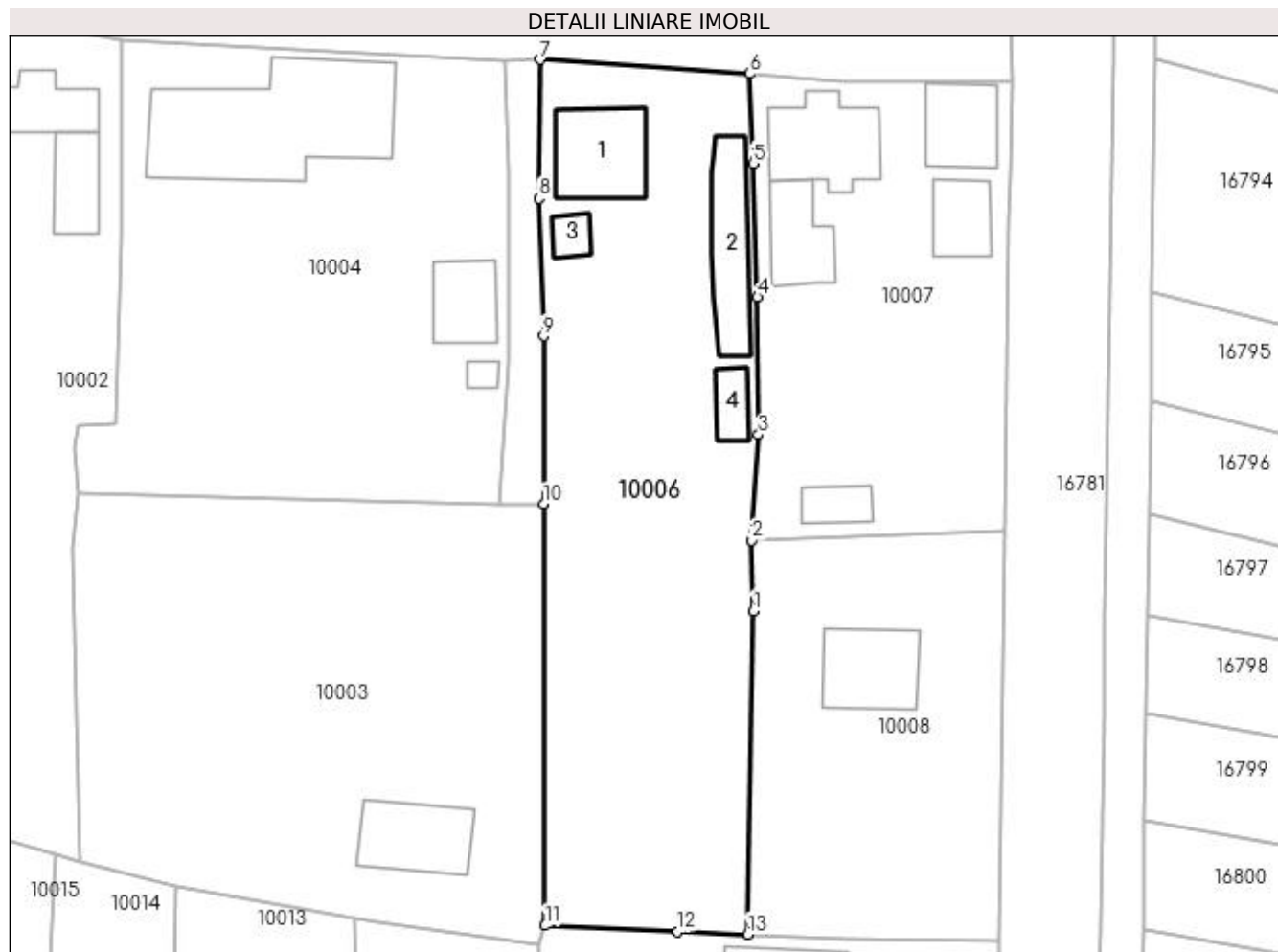
Inscrieri privind dezmembramintele dreptului de proprietate, drepturi reale de garanție și sarcini	Referințe
NU SUNT	

Anexa Nr. 1 La Partea I

Teren

Nr cadastral	Suprafața (mp)*	Observații / Referințe
30654	Din acte: 1.600 Masurata: 1.610	

* Suprafața este determinată în planul de proiecție Stereo 70.



Date referitoare la teren

Crt	Categorie folosință	Intravilan	Suprafața (mp)	Tarla	Parcelă	Nr. topo	Observații / Referințe
1	curți construcții	DA	675	19	450	-	teren intravilan partial imprejmuit
2	vie	DA	361	19	450/1	-	teren intravilan partial imprejmuit
3	arabil	DA	574	19	450/2	-	teren intravilan partial imprejmuit

Date referitoare la construcții

Crt	Număr	Destinație construcție	Supraf. (mp)	Situație juridică	Observații / Referințe
A1.1		construcții de locuințe	72	Cu acte	Nr. niveluri:2; S. construită la sol:72 mp; Casa de locuit condominiuProprietari:Lot1: Anghelescu IonelaLot2:Velcu Maria si Mitrache ElenaNu au spații de folosința comună
A1.2		construcții anexa	65	Cu acte	Nr. niveluri:1; S. construită la sol:65 mp; Construcție anexa condominiuProprietari:Lot1: Anghelescu IonelaLot2:Velcu Maria si Mitrache ElenaNu au spații de folosința comună
A1.3		construcții anexa	13	Cu acte	Nr. niveluri:1; S. construită la sol:13 mp; ANEXA
A1.4		construcții anexa	20	Cu acte	Nr. niveluri:1; S. construită la sol:20 mp; ANEXA

Lungime Segmente

1) Valorile lungimilor segmentelor sunt obținute din proiecție în plan.

Punct început	X / Y	Punct sfârșit	X / Y	Lungime segment (** (m)
1	428.295,257 295.214,242	2	428.295,098 295.220,882	6.642
2	428.295,098 295.220,882	3	428.295,718 295.230,838	9.975
3	428.295,718 295.230,838	4	428.295,634 295.243,796	12.958
4	428.295,634 295.243,796	5	428.295,225 295.256,39	12.601
5	428.295,225 295.256,39	6	428.294,89 295.264,815	8.431
6	428.294,89 295.264,815	7	428.275,165 295.266,15	19.77
7	428.275,165 295.266,15	8	428.275,034 295.253,077	13.074
8	428.275,034 295.253,077	9	428.275,484 295.240,119	12.966
9	428.275,484 295.240,119	10	428.275,503 295.224,316	15.803
10	428.275,503 295.224,316	11	428.275,629 295.184,63	39.686
11	428.275,629 295.184,63	12	428.288,112 295.184,077	12.495
12	428.288,112 295.184,077	13	428.294,699 295.183,818	6.592
13	428.294,699 295.183,818	1	428.295,257 295.214,242	30.429

** Lungimile segmentelor sunt determinate în planul de proiecție Stereo 70 și sunt rotunjite la 1 milimetru.

*** Distanța dintre puncte este formată din segmente cumulate ce sunt mai mici decât valoarea 1 milimetru.

**DATE DESPRE IMOBILUL NR. 10007**

Oficiul de Cadastru și Publicitate Imobiliară DOLJ
Biroul de Cadastru și Publicitate Imobiliară Craiova

A. Partea I. Descrierea imobilului

TEREN Intravilan

Adresa: Loc. Zanoaga, Nr. 637, Jud. Dolj, T19, P451 451/1

Nr. Crt	Nr cadastral Nr. topografic	Suprafața* (mp)	Observații / Referințe
A1		Din acte: 1.000 Masurata: 1.019	Sector cadastral:22 Teren neimprejmut;

Construcții

Crt	Nr cadastral Nr. topografic	Adresa	Observații / Referințe
A1.1		Loc. Zanoaga, Jud. Dolj	Nr. niveluri:1; S. construita la sol:78 mp; CONSTRUITA DIN CARAMIDA, ACOPERITA CU TABLA
A1.2		Loc. Zanoaga, Jud. Dolj	Nr. niveluri:1; S. construita la sol:50 mp; ANEXA
A1.3		Loc. Zanoaga, Jud. Dolj	Nr. niveluri:1; S. construita la sol:52 mp; ANEXA
A1.4		Loc. Zanoaga, Jud. Dolj	Nr. niveluri:1; S. construita la sol:38 mp; ANEXA
A1.5		Loc. Zanoaga, Jud. Dolj	Nr. niveluri:1; S. construita la sol:22 mp; ANEXA

B. Partea II. Proprietari și acte

Inscrieri privitoare la dreptul de proprietate și alte drepturi reale		Referințe
/		
Act Administrativ nr. TDP 18279, din 22/05/2014 emis de CONSILIUL JUDETEAN DOLJ;		
B1	Intabulare, drept de PROPRIETATE, dobandit prin Reconstituire, cota actuala 1000/1019, cota initiala 1000/1019 1) OANCE VASILE	A1
Act Normativ nr. LEGEA 7, din 13/03/1996 emis de GUVERNUL ROMANIEI;		
B2	Intabulare, drept de PROPRIETATE, dobandit prin Lege, cota actuala 1/1, cota initiala 1/1 1) OANCE VASILE	A1.1, A1.2, A1.3, A1.4, A1.5
B3	Inscrierea posesiei, drept de PROPRIETATE, dobandit prin Constituire, cota actuala 19/1019, cota initiala 19/1019 1) OANCE VASILE	A1

C. Partea III. SARCINI .

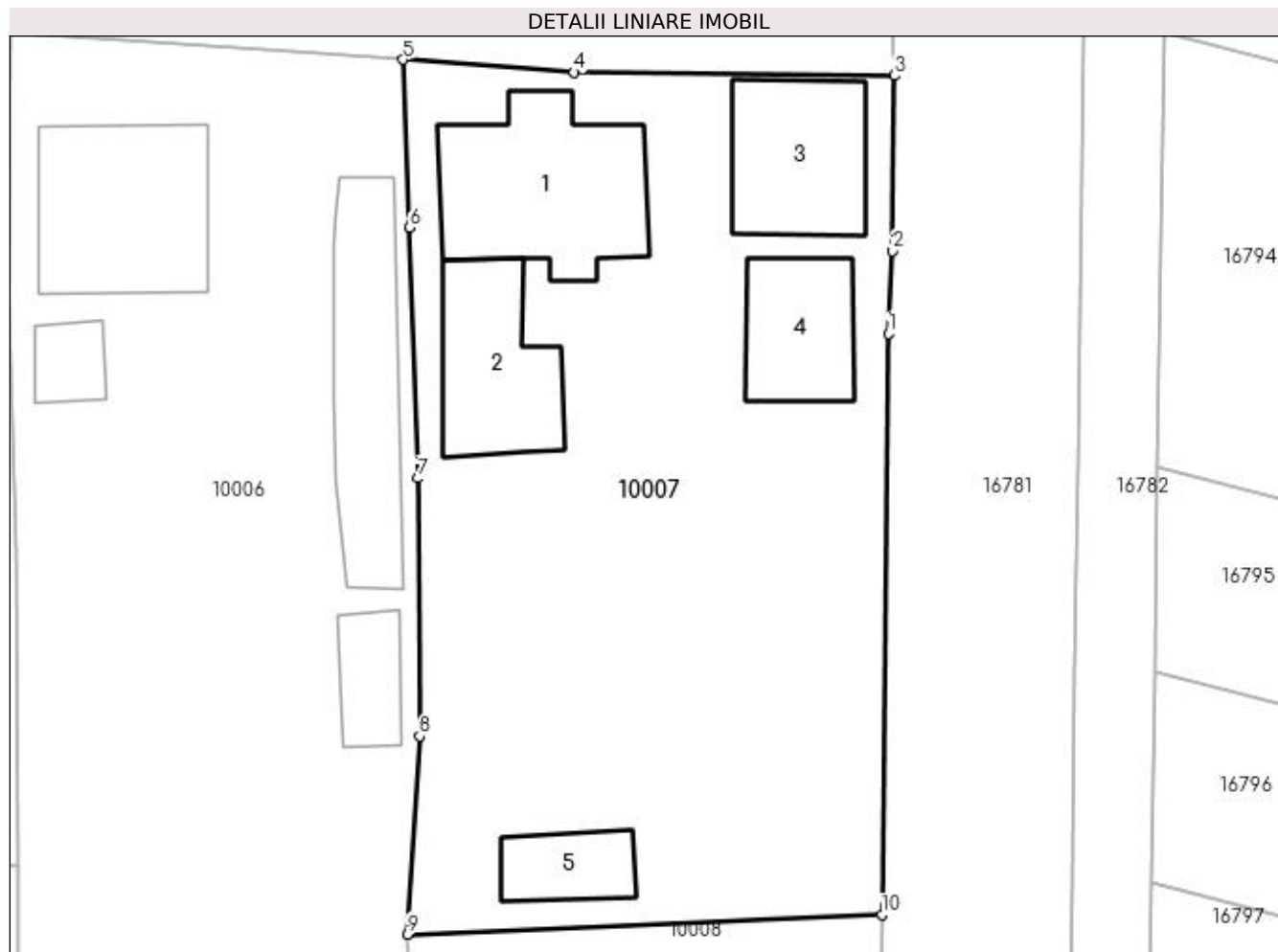
Inscrieri privind dezmembramintele dreptului de proprietate, drepturi reale de garanție și sarcini	Referințe
NU SUNT	

Anexa Nr. 1 La Partea I

Teren

Nr cadastral	Suprafața (mp)*	Observații / Referințe
	Din acte: 1.000 Masurata: 1.019	

* Suprafața este determinată în planul de proiecție Stereo 70.



Date referitoare la teren

Crt	Categorie folosință	Intra vilan	Suprafața (mp)	Tarla	Parcelă	Nr. topo	Observații / Referințe
1	curți constructii	DA	1.019	19	451 451/1	-	

Date referitoare la construcții

Crt	Număr	Destinație construcție	Supraf. (mp)	Situație juridică	Observații / Referințe
A1.1		construcții de locuințe	78	Cu acte	Nr. niveluri:1; S. construita la sol:78 mp; CONSTRUITA DIN CARAMIDA, ACOPERITA CU TABLA
A1.2		construcții anexa	50	Cu acte	Nr. niveluri:1; S. construita la sol:50 mp; ANEXA
A1.3		construcții anexa	52	Cu acte	Nr. niveluri:1; S. construita la sol:52 mp; ANEXA
A1.4		construcții anexa	38	Cu acte	Nr. niveluri:1; S. construita la sol:38 mp; ANEXA
A1.5		construcții anexa	22	Cu acte	Nr. niveluri:1; S. construita la sol:22 mp; ANEXA

Lungime Segmente

1) Valorile lungimilor segmentelor sunt obținute din proiecție în plan.

Punct început	X / Y	Punct sfârșit	X / Y	Lungime segment (** (m)
1	428.319,263 295.251,065	2	428.319,47 295.255,201	4.141
2	428.319,47 295.255,201	3	428.319,548 295.264,013	8.812
3	428.319,548 295.264,013	4	428.303,472 295.264,183	16.077
4	428.303,472 295.264,183	5	428.294,89 295.264,815	8.605
5	428.294,89 295.264,815	6	428.295,225 295.256,39	8.431
6	428.295,225 295.256,39	7	428.295,634 295.243,796	12.601
7	428.295,634 295.243,796	8	428.295,718 295.230,838	12.958
8	428.295,718 295.230,838	9	428.295,098 295.220,882	9.975
9	428.295,098 295.220,882	10	428.318,941 295.221,855	23.863
10	428.318,941 295.221,855	1	428.319,263 295.251,065	29.212

** Lungimile segmentelor sunt determinate în planul de proiecție Stereo 70 și sunt rotunjite la 1 milimetru.

*** Distanța dintre puncte este formată din segmente cumulate ce sunt mai mici decât valoarea 1 milimetru.

**DATE DESPRE IMOBILUL NR. 10008**

Oficiul de Cadastru și Publicitate Imobiliară DOLJ
Biroul de Cadastru și Publicitate Imobiliară Craiova

A. Partea I. Descrierea imobilului

TEREN Intravilan

Adresa: Loc. Zanoaga, Nr. 640, Jud. Dolj, T19, P452

Nr. Crt	Nr cadastral Nr. topografic	Suprafața* (mp)	Observații / Referințe
A1		900	Sector cadastral:22 Teren neimpregmuit;

Construcții

Crt	Nr cadastral Nr. topografic	Adresa	Observații / Referințe
A1.1		Loc. Zanoaga, Jud. Dolj	Nr. niveluri:1; S. construita la sol:66 mp; CONSTRUITA DIN CARAMIDA, ACOPERITA CU TIGLA.

B. Partea II. Proprietari și acte

Inscrieri privitoare la dreptul de proprietate și alte drepturi reale		Referințe
/		
Act Administrativ nr. TDP 291-42780, din 20/02/1995 emis de CONSILIUL JUDETEAN DOLJ;		
B1	Intabulare, drept de PROPRIETATE, dobandit prin Reconstituire, cota actuala 1/1, cota initiala 1/1 1) MITROI JANE, LIPSĂ CNP	A1
Act Normativ nr. LEGEA 7, din 13/03/1996 emis de GUVERNUL ROMANIEI;		
B2	Intabulare, drept de PROPRIETATE, dobandit prin Lege, cota actuala 1/1, cota initiala 1/1 1) MITROI JANE, LIPSĂ CNP	A1.1

C. Partea III. SARCINI .

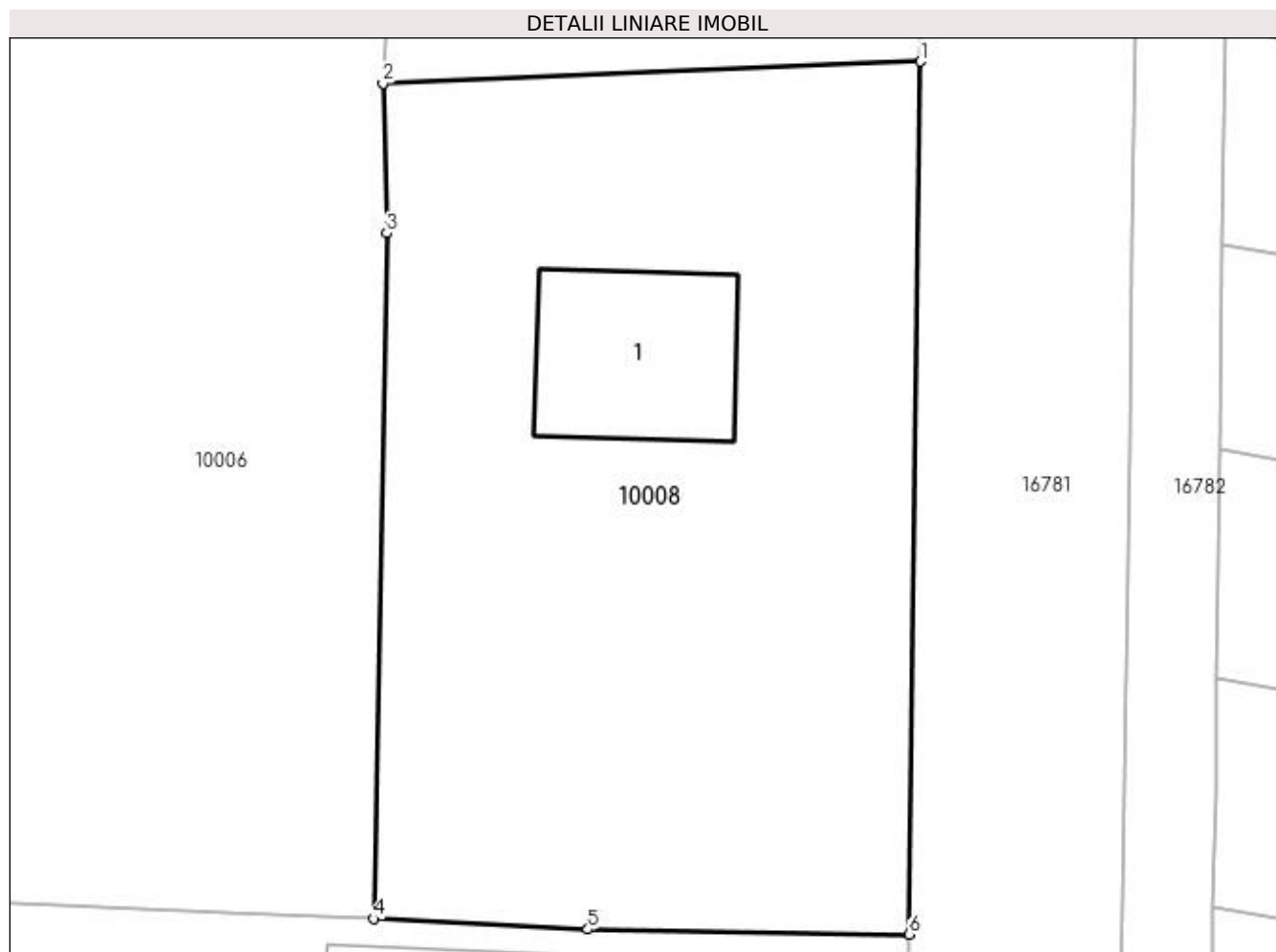
Inscrieri privind dezmembramintele dreptului de proprietate, drepturi reale de garanție și sarcini	Referințe
NU SUNT	

Anexa Nr. 1 La Partea I

Teren

Nr cadastral	Suprafața (mp)*	Observații / Referințe
	900	

* Suprafața este determinată în planul de proiecție Stereo 70.



Date referitoare la teren

Crt	Categorie folosință	Intravilan	Suprafața (mp)	Tarla	Parcelă	Nr. topo	Observații / Referințe
1	curți constructii	DA	900	19	452	-	

Date referitoare la construcții

Crt	Număr	Destinație construcție	Supraf. (mp)	Situație juridică	Observații / Referințe
A1.1		construcții de locuințe	66	Cu acte	Nr. niveluri:1; S. construita la sol:66 mp; CONSTRUITA DIN CARAMIDA, ACOPERITA CU TIGLA.

Lungime Segmente

1) Valorile lungimilor segmentelor sunt obținute din proiecție în plan.

Punct început	X / Y	Punct sfârșit	X / Y	Lungime segment (** (m)
1	428.318,941 295.221,855	2	428.295,098 295.220,882	23.863
2	428.295,098 295.220,882	3	428.295,257 295.214,242	6.642
3	428.295,257 295.214,242	4	428.294,699 295.183,818	30.429

Punct început	X / Y	Punct sfârșit	X / Y	Lungime segment (** (m)
4	428.294,699 295.183,818	5	428.304,186 295.183,349	9.499
5	428.304,186 295.183,349	6	428.318,444 295.183,131	14.26
6	428.318,444 295.183,131	1	428.318,941 295.221,855	38.727

** Lungimile segmentelor sunt determinate în planul de proiecție Stereo 70 și sunt rotunjite la 1 milimetru.

*** Distanța dintre puncte este formată din segmente cumulate ce sunt mai mici decât valoarea 1 milimetru.



DATE DESPRE IMOBILUL NR. 10009

Oficiul de Cadastru și Publicitate Imobiliară DOLJ
Biroul de Cadastru și Publicitate Imobiliară Craiova

A. Partea I. Descrierea imobilului

TEREN Intravilan

Adresa: Loc. Zanoaga, Nr. 638, Jud. Dolj, T19, P453 453/1

Nr. Crt	Nr cadastral Nr. topografic	Suprafața* (mp)	Observații / Referințe
A1		Din acte: 1.300 Masurata: 1.842	Sector cadastral:22 Teren neimprejmut;

Construcții

Crt	Nr cadastral Nr. topografic	Adresa	Observații / Referințe
A1.1		Loc. Zanoaga, Jud. Dolj	Nr. niveluri:1; S. construita la sol:79 mp; CONSTRUITA DIN CARAMIDA, ACOPERITA CU TABLA
A1.2		Loc. Zanoaga, Jud. Dolj	Nr. niveluri:1; S. construita la sol:141 mp; ANEXA
A1.3		Loc. Zanoaga, Jud. Dolj	Nr. niveluri:1; S. construita la sol:57 mp; ANEXA
A1.4		Loc. Zanoaga, Jud. Dolj	Nr. niveluri:1; S. construita la sol:49 mp; ANEXA
A1.5		Loc. Zanoaga, Jud. Dolj	Nr. niveluri:1; S. construita la sol:18 mp; ANEXA
A1.6		Loc. Zanoaga, Jud. Dolj	Nr. niveluri:1; S. construita la sol:10 mp; ANEXA
A1.7		Loc. Zanoaga, Jud. Dolj	Nr. niveluri:1; S. construita la sol:15 mp; ANEXA
A1.8		Loc. Zanoaga, Jud. Dolj	Nr. niveluri:1; S. construita la sol:23 mp; ANEXA

B. Partea II. Proprietari și acte

Inscrieri privitoare la dreptul de proprietate și alte drepturi reale	Referințe
/	
Act Administrativ nr. TDP 906-46046, din 17/04/1997 emis de CONSILIUL JUDETEAN DOLJ (CERTIFICAT DE DECES SERIA DA, NR. 976018);	
B1	A1
Intabulare, drept de PROPRIETATE, dobandit prin Reconstituire, cota actuala 1300/1842, cota initiala 1300/1842	
1) PAPA ION, LIPSĂ CNP DEFUNCT:Da 2) GRERE TINCA, LIPSĂ CNP 3) PAPA ELENA, LIPSĂ CNP 4) PAPA MARIA, LIPSĂ CNP	
Act Normativ nr. LEGEA 7, din 13/03/1996 emis de GUVERNUL ROMANIEI;	
B2	A1.1, A1.2, A1.3, A1.4, A1.5, A1.6, A1.7, A1.8
Intabulare, drept de PROPRIETATE, dobandit prin Lege, cota actuala 1/1, cota initiala 1/1	
1) PAPA MARIA, LIPSĂ CNP 2) PAPA ELENA, LIPSĂ CNP 3) GRERE TINCA, LIPSĂ CNP 4) PAPA ION, LIPSĂ CNP DEFUNCT:Da	
B3	A1
Inscrierea posesiei, drept de PROPRIETATE, dobandit prin Constituire, cota actuala 542/1842, cota initiala 542/1842	
1) PAPA MARIA, LIPSĂ CNP 2) PAPA ELENA, LIPSĂ CNP 3) GRERE TINCA, LIPSĂ CNP 4) PAPA ION, LIPSĂ CNP DEFUNCT:Da	

C. Partea III. SARCINI .

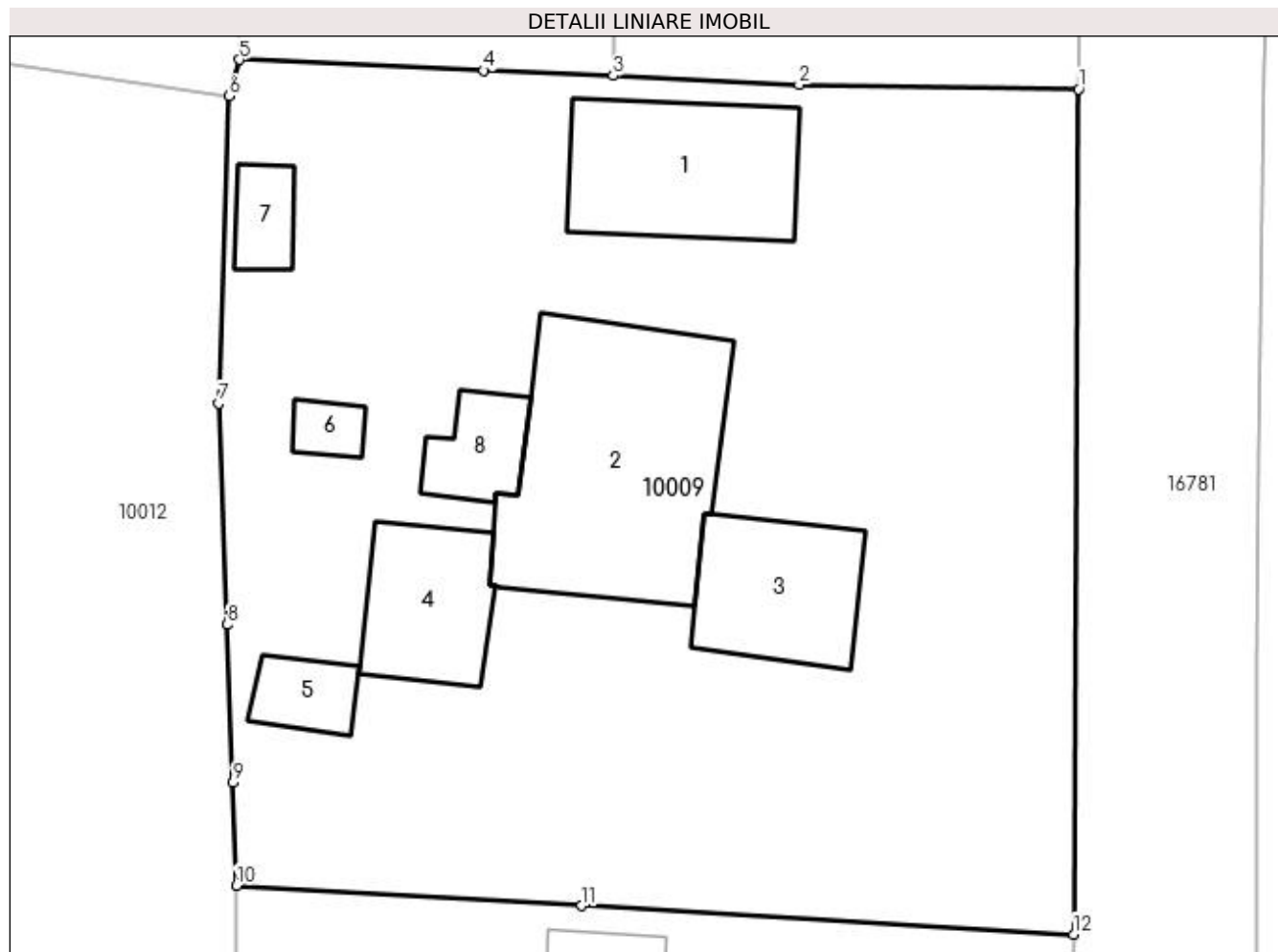
Inscrieri privind dezmembramintele dreptului de proprietate, drepturi reale de garanție și sarcini	Referințe
NU SUNT	

Anexa Nr. 1 La Partea I

Teren

Nr cadastral	Suprafața (mp)*	Observații / Referințe
	Din acte: 1.300 Masurata: 1.842	

* Suprafața este determinată în planul de proiecție Stereo 70.



Date referitoare la teren

Crt	Categorie folosință	Intra vilan	Suprafața (mp)	Tarla	Parcelă	Nr. topo	Observații / Referințe
1	curți constructii	DA	1.842	19	453 453/1	-	

Date referitoare la construcții

Crt	Număr	Destinație construcție	Supraf. (mp)	Situație juridică	Observații / Referințe
A1.1		construcții de locuințe	79	Cu acte	Nr. niveluri:1; S. construită la sol:79 mp; CONSTRUITA DIN CARAMIDA, ACOPERITA CU TABLA
A1.2		construcții anexa	141	Cu acte	Nr. niveluri:1; S. construită la sol:141 mp; ANEXA
A1.3		construcții anexa	57	Cu acte	Nr. niveluri:1; S. construită la sol:57 mp; ANEXA
A1.4		construcții anexa	49	Cu acte	Nr. niveluri:1; S. construită la sol:49 mp; ANEXA
A1.5		construcții anexa	18	Cu acte	Nr. niveluri:1; S. construită la sol:18 mp; ANEXA
A1.6		construcții anexa	10	Cu acte	Nr. niveluri:1; S. construită la sol:10 mp; ANEXA
A1.7		construcții anexa	15	Cu acte	Nr. niveluri:1; S. construită la sol:15 mp; ANEXA
A1.8		construcții anexa	23	Cu acte	Nr. niveluri:1; S. construită la sol:23 mp; ANEXA

Lungime Segmente

1) Valorile lungimilor segmentelor sunt obținute din proiecție în plan.

Punct început	X / Y	Punct sfârșit	X / Y	Lungime segment (** (m)
1	428.318,444 295.183,131	2	428.304,186 295.183,349	14.26
2	428.304,186 295.183,349	3	428.294,699 295.183,818	9.499
3	428.294,699 295.183,818	4	428.288,112 295.184,077	6.592
4	428.288,112 295.184,077	5	428.275,629 295.184,63	12.495
5	428.275,629 295.184,63	6	428.275,097 295.182,773	1.932
6	428.275,097 295.182,773	7	428.274,579 295.167,097	15.684
7	428.274,579 295.167,097	8	428.275,001 295.155,797	11.307
8	428.275,001 295.155,797	9	428.275,302 295.147,741	8.062
9	428.275,302 295.147,741	10	428.275,48 295.142,492	5.252
10	428.275,48 295.142,492	11	428.293,091 295.141,462	17.641
11	428.293,091 295.141,462	12	428.318,193 295.140,0	25.145
12	428.318,193 295.140,0	1	428.318,444 295.183,131	43.132

** Lungimile segmentelor sunt determinate în planul de proiecție Stereo 70 și sunt rotunjite la 1 milimetru.

*** Distanța dintre puncte este formată din segmente cumulate ce sunt mai mici decât valoarea 1 milimetru.

**DATE DESPRE IMOBILUL NR. 10010**

Oficiul de Cadastru și Publicitate Imobiliară DOLJ
Biroul de Cadastru și Publicitate Imobiliară Craiova

A. Partea I. Descrierea imobilului

TEREN Intravilan

Adresa: Loc. Zanoaga, Nr. 639, Jud. Dolj, T19, P454, 454/1

Nr. Crt	Nr cadastral Nr. topografic	Suprafața* (mp)	Observații / Referințe
A1	31082	Din acte: 700 Masurata: 737	Sector cadastral:22 Teren neimpregmuit;

Construcții

Crt	Nr cadastral Nr. topografic	Adresa	Observații / Referințe
A1.1		Loc. Zanoaga, Jud. Dolj, TARLAUA 19, PARCELELE 454, 454/1	Nr. niveluri:2; S. construita la sol:96 mp; Locuinta compusa din trei camere, doua holuri, beci
A1.2		Loc. Zanoaga, Jud. Dolj, TARLAUA 19, PARCELELE 454, 454/1	Nr. niveluri:1; S. construita la sol:24 mp; ANEXA

B. Partea II. Proprietari și acte

Inscrieri privitoare la dreptul de proprietate și alte drepturi reale		Referințe
/		
Act Normativ nr. LEGEA 7, din 13/03/1996 emis de GUVERNUL ROMANIEI;		
B1	Intabulare, drept de PROPRIETATE, dobandit prin Lege, cota actuala 1/1, cota initiala 1/1 1) PENA MIHAELA -ALINA 2) PENA AUREL	A1.2
68567 / 17/08/2012		
Act Notarial nr. CVC AUT. NR. 1716, din 16/08/2012 emis de NP GASPAR M O;		
B2	Intabulare, drept de PROPRIETATE, dobandit prin Conventie, cota actuala 700/737, cota initiala 700/737 1) PENA AUREL 2) PENA MIHAELA -ALINA	A1
B3	Intabulare, drept de PROPRIETATE, dobandit prin Conventie, cota actuala 1/1, cota initiala 1/1 1) PENA MIHAELA -ALINA 2) PENA AUREL	A1.1
/		
Act Normativ nr. LEGEA 7, din 13/03/1996 emis de GUVERNUL ROMANIEI;		
B4	Inscrierea posesiei, drept de PROPRIETATE, dobandit prin Constituire, cota actuala 37/737, cota initiala 37/737 1) PENA MIHAELA -ALINA 2) PENA AUREL	A1

C. Partea III. SARCINI

Inscrieri privind dezmembramintele dreptului de proprietate, drepturi reale de garanție și sarcini		Referințe
68567 / 17/08/2012		
Act Notarial nr. CVC AUT. NR. 1716, din 16/08/2012 emis de NP GASPAR M O;		
C1	Intabulare, drept de UZUFRACT VIAGER, dobandit prin Conventie, cota actuala 1/1, cota initiala 1/1 1) ANGHELESCU IULIAN 2) ANGHELESCU IONELA	A1, A1.1

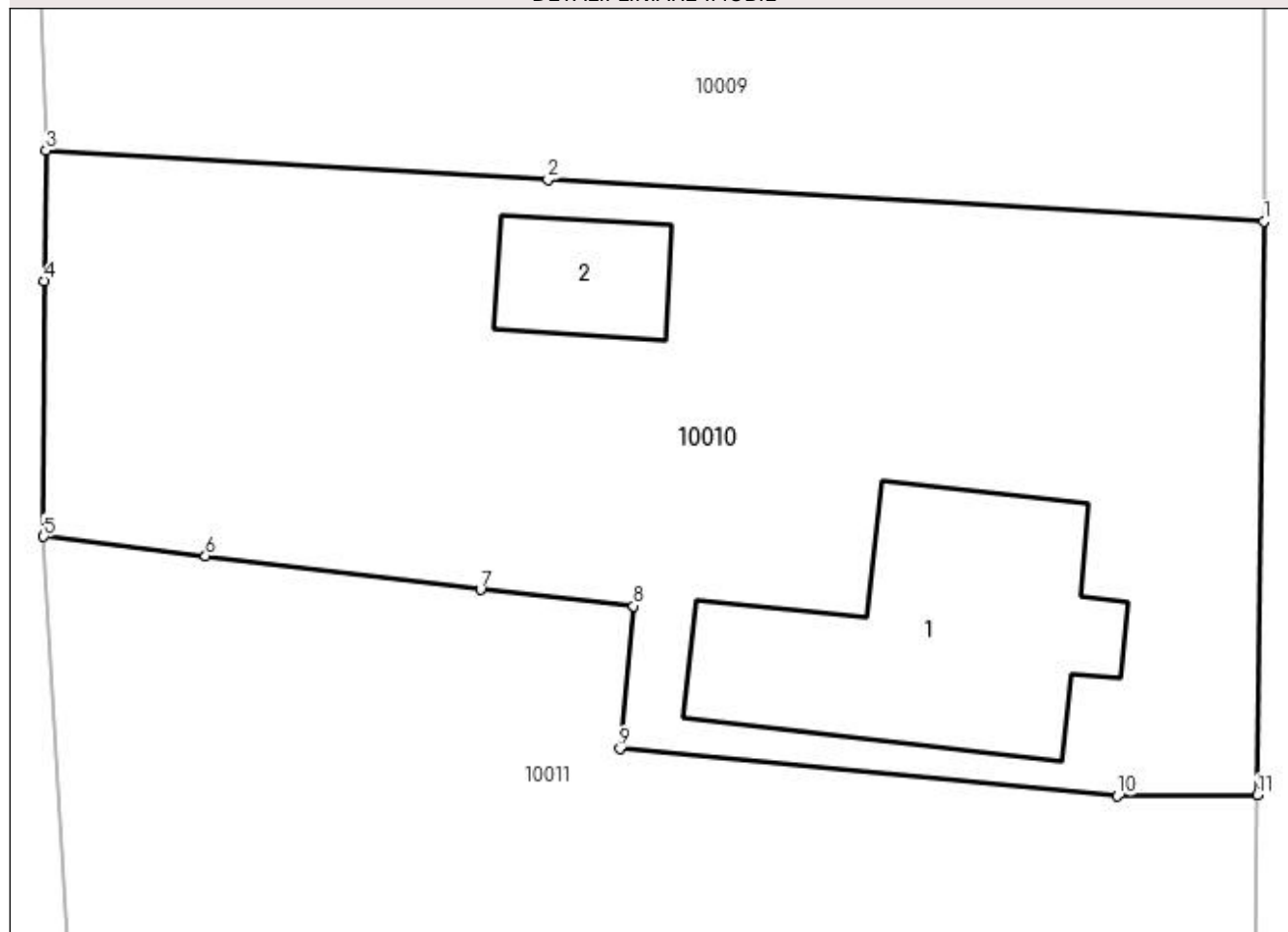
Anexa Nr. 1 La Partea I

Teren

Nr cadastral	Suprafața (mp)*	Observații / Referințe
31082	Din acte: 700 Masurata: 737	

* Suprafața este determinată în planul de proiecție Stereo 70.

DETALII LINIARE IMOBIL



Date referitoare la teren

Crt	Categorie folosință	Intra vilan	Suprafața (mp)	Tarla	Parcelă	Nr. topo	Observații / Referințe
1	curți constructii	DA	737	19	454, 454/1	-	

Date referitoare la construcții

Crt	Număr	Destinație construcție	Supraf. (mp)	Situație juridică	Observații / Referințe
A1.1		construcții de locuințe	96	Cu acte	Nr. niveluri:2; S. construita la sol:96 mp; Locuinta compusa din trei camere, doua holuri, beci
A1.2		construcții anexa	24	Cu acte	Nr. niveluri:1; S. construita la sol:24 mp; ANEXA

Lungime Segmente

1) Valorile lungimilor segmentelor sunt obținute din proiecție în plan.

Punct început	X / Y	Punct sfârșit	X / Y	Lungime segment (** (m))
1	428.318,193 295.140,0	2	428.293,091 295.141,462	25.145
2	428.293,091 295.141,462	3	428.275,48 295.142,492	17.641

Punct început	X / Y	Punct sfârșit	X / Y	Lungime segment (** (m)
3	428.275,48 295.142,492	4	428.275,426 295.137,919	4.574
4	428.275,426 295.137,919	5	428.275,393 295.128,96	8.959
5	428.275,393 295.128,96	6	428.281,072 295.128,279	5.72
6	428.281,072 295.128,279	7	428.290,719 295.127,099	9.719
7	428.290,719 295.127,099	8	428.296,094 295.126,526	5.405
8	428.296,094 295.126,526	9	428.295,607 295.121,523	5.027
9	428.295,607 295.121,523	10	428.313,047 295.119,868	17.518
10	428.313,047 295.119,868	11	428.317,973 295.119,901	4.926
11	428.317,973 295.119,901	1	428.318,193 295.140,0	20.1

** Lungimile segmentelor sunt determinate în planul de proiecție Stereo 70 și sunt rotunjite la 1 milimetru.

*** Distanța dintre puncte este formată din segmente cumulate ce sunt mai mici decât valoarea 1 milimetru.

**DATE DESPRE IMOBILUL NR. 10011**

Oficiul de Cadastru și Publicitate Imobiliară DOLJ
Biroul de Cadastru și Publicitate Imobiliară Craiova

A. Partea I. Descrierea imobilului

TEREN Necunoscut

Nr. CF vechi:513
Nr. cadastral vechi:578

Adresa: Loc. Zanoaga, Nr. 568, Jud. Dolj, T19, P455,455/1

Nr. Crt	Nr cadastral Nr. topografic	Suprafața* (mp)	Observații / Referințe
A1	34191	Din acte: 1.500 Masurata: 1.687	Sector cadastral:22 Teren neimprejmuit;

Construcții

Crt	Nr cadastral Nr. topografic	Adresa	Observații / Referințe
A1.1		Loc. Zanoaga, Jud. Dolj, T 19, P 455, 455/1	Nr. niveluri:2; S. construita la sol:116 mp; S. construita desfasurata:84 mp; C1 -locuinta
A1.2		Loc. Zanoaga, Jud. Dolj	Nr. niveluri:1; S. construita la sol:12 mp; ANEXA
A1.3		Loc. Zanoaga, Jud. Dolj	Nr. niveluri:1; S. construita la sol:12 mp; ANEXA
A1.4		Loc. Zanoaga, Jud. Dolj	Nr. niveluri:1; S. construita la sol:21 mp; ANEXA

B. Partea II. Proprietari și acte

Inscrieri privitoare la dreptul de proprietate și alte drepturi reale		Referințe
36411 / 20/05/2008		
Act Notarial nr. 975/2008, din 01/01/2008 emis de NP TONE FLORIAN;		
B1	Intabulare, drept de PROPRIETATE, dobandit prin Conventie, cota actuala 1500/1687, cota initiala 1500/1687 1) TUDOSIE ILIE-DRAGOS, LIPSĂ CNP 2) TUDOSIE MARIANA, LIPSĂ CNP	A1
/		
Act Normativ nr. LEGEA 7, din 13/03/1996 emis de GUVERNUL ROMANIEI;		
B2	Intabulare, drept de PROPRIETATE, dobandit prin Lege, cota actuala 1/1, cota initiala 1/1 1) TUDOSIE MARIANA, LIPSĂ CNP 2) TUDOSIE ILIE-DRAGOS, LIPSĂ CNP	A1.2, A1.3, A1.4
36411 / 20/05/2008		
Act Notarial nr. 975/2008, din 01/01/2008 emis de NP TONE FLORIAN;		
B3	Intabulare, drept de PROPRIETATE, dobandit prin Conventie, cota actuala 1/1, cota initiala 1/1 1) TUDOSIE MARIANA, LIPSĂ CNP 2) TUDOSIE ILIE-DRAGOS, LIPSĂ CNP	A1.1
/		
Act Normativ nr. LEGEA 7, din 13/03/1996 emis de GUVERNUL ROMANIEI;		
B4	Inscrierea posesiei, drept de PROPRIETATE, dobandit prin Constituire, cota actuala 187/1687, cota initiala 187/1687 1) TUDOSIE MARIANA, LIPSĂ CNP 2) TUDOSIE ILIE-DRAGOS, LIPSĂ CNP	A1

C. Partea III. SARCINI

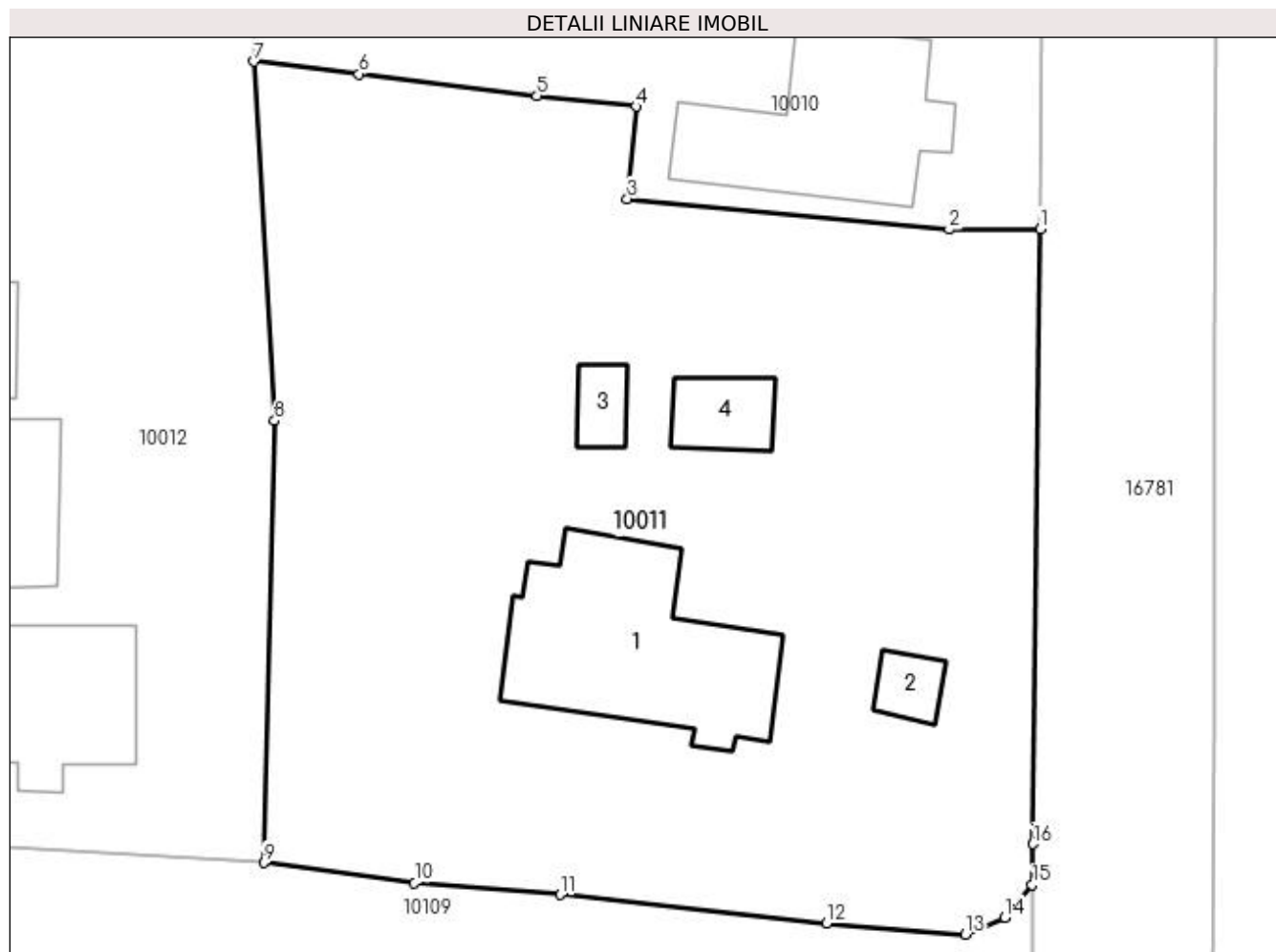
Inscrieri privind dezmembramintele dreptului de proprietate, drepturi reale de garanție și sarcini		Referințe
36411 / 20/05/2008		
Act Notarial nr. 975/2008, din 01/01/2008 emis de NP TONE FLORIAN;		
C1	Intabulare, drept de UZUFRACT VIAGER, cota actuala 1/1, cota initiala 1/1 1) TUDOSIE PETRE NICOLAE CRISTEA, LIPSĂ CNP 2) TUDOSIE VICTORIA, LIPSĂ CNP	A1, A1.1

Anexa Nr. 1 La Partea I

Teren

Nr cadastral	Suprafața (mp)*	Observații / Referințe
34191	Din acte: 1.500 Masurata: 1.687	

* Suprafața este determinată în planul de proiecție Stereo 70.



Date referitoare la teren

Crt	Categorie folosință	Intra vilan	Suprafața (mp)	Tarla	Parcelă	Nr. topo	Observații / Referințe
1	curți constructii	DA	800	19	455	-	
2	arabil	NU	887	19	455/1	-	

Date referitoare la construcții

Crt	Număr	Destinație construcție	Supraf. (mp)	Situație juridică	Observații / Referințe
A1.1		construcții de locuințe	116	Cu acte	Nr. niveluri:2; S. construita la sol:116 mp; S. construita desfasurata:84 mp; C1 -locuinta
A1.2		construcții anexa	12	Cu acte	Nr. niveluri:1; S. construita la sol:12 mp; ANEXA
A1.3		construcții anexa	12	Cu acte	Nr. niveluri:1; S. construita la sol:12 mp; ANEXA
A1.4		construcții anexa	21	Cu acte	Nr. niveluri:1; S. construita la sol:21 mp; ANEXA

Lungime Segmente

1) Valorile lungimilor segmentelor sunt obținute din proiecție în plan.

Punct început	X / Y	Punct sfârșit	X / Y	Lungime segment (** (m)
1	428.317,973 295.119,901	2	428.313,047 295.119,868	4.926
2	428.313,047 295.119,868	3	428.295,607 295.121,523	17.518
3	428.295,607 295.121,523	4	428.296,094 295.126,526	5.027
4	428.296,094 295.126,526	5	428.290,719 295.127,099	5.405
5	428.290,719 295.127,099	6	428.281,072 295.128,279	9.719
6	428.281,072 295.128,279	7	428.275,393 295.128,96	5.72
7	428.275,393 295.128,96	8	428.276,502 295.109,502	19.49
8	428.276,502 295.109,502	9	428.275,915 295.085,575	23.934
9	428.275,915 295.085,575	10	428.284,076 295.084,487	8.233
10	428.284,076 295.084,487	11	428.291,964 295.083,85	7.914
11	428.291,964 295.083,85	12	428.306,39 295.082,285	14.51
12	428.306,39 295.082,285	13	428.313,934 295.081,698	7.567
13	428.313,934 295.081,698	14	428.316,073 295.082,612	2.326
14	428.316,073 295.082,612	15	428.317,551 295.084,377	2.302
15	428.317,551 295.084,377	16	428.317,595 295.086,594	2.217
16	428.317,595 295.086,594	1	428.317,973 295.119,901	33.309

** Lungimile segmentelor sunt determinate în planul de proiecție Stereo 70 și sunt rotunjite la 1 milimetru.

*** Distanța dintre puncte este formată din segmente cumulate ce sunt mai mici decât valoarea 1 milimetru.

**DATE DESPRE IMOBILUL NR. 10012**

Oficiul de Cadastru și Publicitate Imobiliară DOLJ
Biroul de Cadastru și Publicitate Imobiliară Craiova

A. Partea I. Descrierea imobilului

TEREN Intravilan

Adresa: Loc. Zanoaga, Nr. 569, Jud. Dolj, T19, P456, 456/1

Nr. Crt	Nr cadastral Nr. topografic	Suprafața* (mp)	Observații / Referințe
A1		Din acte: 1.600 Masurata: 1.743	Sector cadastral:22 Teren neimpregmuit;

Construcții

Crt	Nr cadastral Nr. topografic	Adresa	Observații / Referințe
A1.1		Loc. Zanoaga, Jud. Dolj	Nr. niveluri:1; S. construita la sol:81 mp; CONSTRUITA DIN CARAMIDA, ACOPERITA CU TABLA
A1.2		Loc. Zanoaga, Jud. Dolj	Nr. niveluri:1; S. construita la sol:56 mp; ANEXA
A1.3		Loc. Zanoaga, Jud. Dolj	Nr. niveluri:1; S. construita la sol:23 mp; ANEXA

B. Partea II. Proprietari și acte

Inscrieri privitoare la dreptul de proprietate și alte drepturi reale		Referințe
/		
Act Administrativ nr. TDP 682-48675, din 25/01/1996 emis de CONSILIUL JUDETEAN DOLJ;		
B1	Intabulare, drept de PROPRIETATE, dobandit prin Reconstituire, cota actuala 1600/1743, cota initiala 1600/1743 1) TIȚU VICTOR, LIPSĂ CNP	A1
Act Normativ nr. LEGEA 7, din 13/03/1996 emis de GUVERNUL ROMANIEI;		
B2	Intabulare, drept de PROPRIETATE, dobandit prin Lege, cota actuala 1/1, cota initiala 1/1 1) TIȚU VICTOR, LIPSĂ CNP	A1.1, A1.2, A1.3
B3	Inscrierea posesiei, drept de PROPRIETATE, dobandit prin Constituire, cota actuala 143/1743, cota initiala 143/1743 1) TIȚU VICTOR, LIPSĂ CNP	A1

C. Partea III. SARCINI .

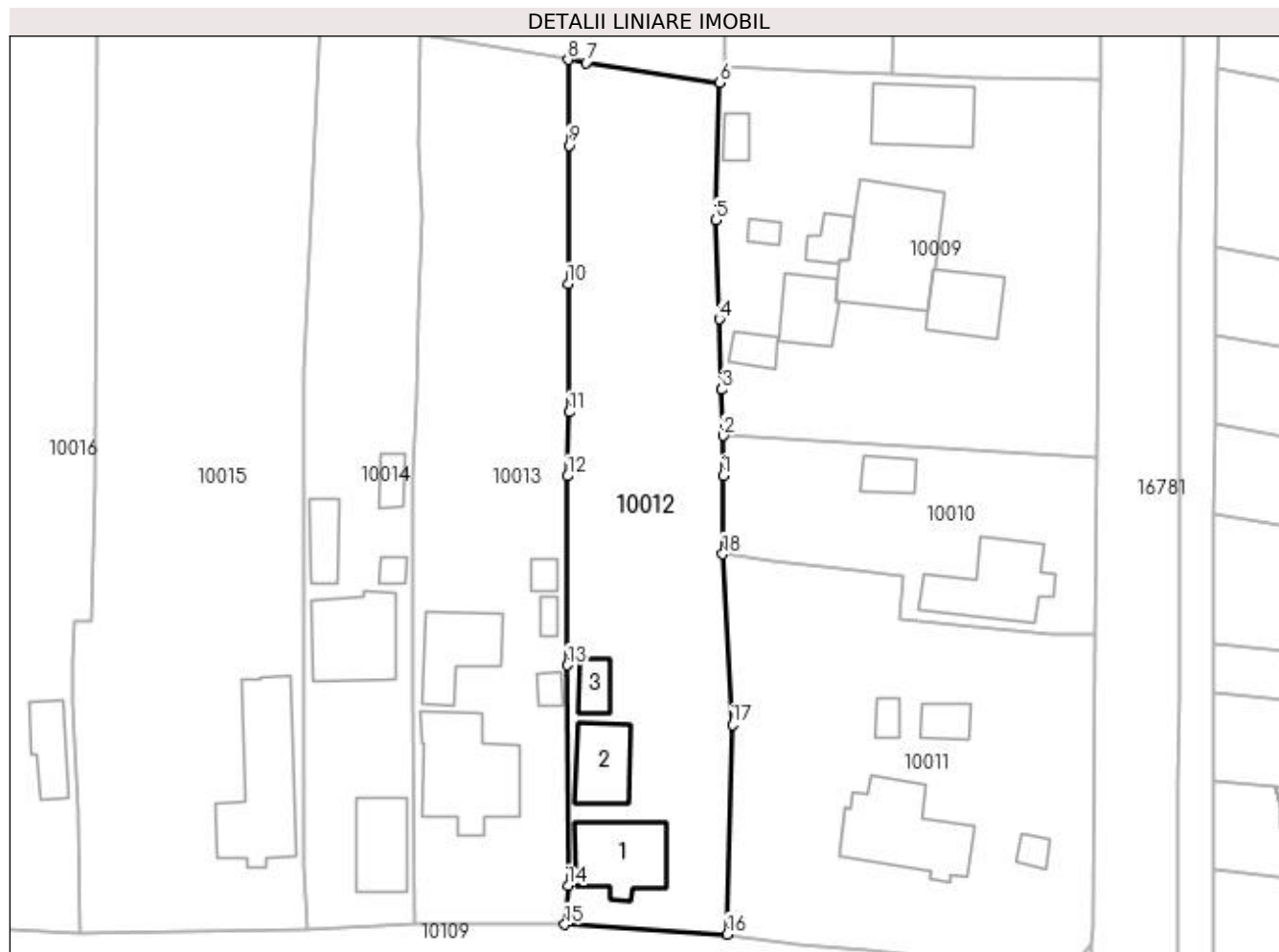
Inscrieri privind dezmembramintele dreptului de proprietate, drepturi reale de garanție și sarcini	Referințe
NU SUNT	

Anexa Nr. 1 La Partea I

Teren

Nr cadastral	Suprafața (mp)*	Observații / Referințe
	Din acte: 1.600 Masurata: 1.743	

* Suprafața este determinată în planul de proiecție Stereo 70.



Date referitoare la teren

Crt	Categorie folosință	Intra vilan	Suprafața (mp)	Tarla	Parcelă	Nr. topo	Observații / Referințe
1	curți constructii	DA	800	19	456	-	
2	vie	DA	943	19	456/1	-	

Date referitoare la construcții

Crt	Număr	Destinație construcție	Supraf. (mp)	Situație juridică	Observații / Referințe
A1.1		construcții de locuințe	81	Cu acte	Nr. niveluri:1; S. construita la sol:81 mp; CONSTRUITA DIN CARAMIDA, ACOPERITA CU TABLA
A1.2		construcții anexa	56	Cu acte	Nr. niveluri:1; S. construita la sol:56 mp; ANEXA
A1.3		construcții anexa	23	Cu acte	Nr. niveluri:1; S. construita la sol:23 mp; ANEXA

Lungime Segmente

1) Valorile lungimilor segmentelor sunt obținute din proiecție în plan.

Punct început	X / Y	Punct sfârșit	X / Y	Lungime segment (** (m))
1	428.275,426 295.137,919	2	428.275,48 295.142,492	4.574

Punct început	X / Y	Punct sfârșit	X / Y	Lungime segment (** (m)
2	428.275,48 295.142,492	3	428.275,302 295.147,741	5.252
3	428.275,302 295.147,741	4	428.275,001 295.155,797	8.062
4	428.275,001 295.155,797	5	428.274,579 295.167,097	11.307
5	428.274,579 295.167,097	6	428.275,097 295.182,773	15.684
6	428.275,097 295.182,773	7	428.259,806 295.185,057	15.461
7	428.259,806 295.185,057	8	428.257,737 295.185,403	2.098
8	428.257,737 295.185,403	9	428.257,828 295.175,617	9.787
9	428.257,828 295.175,617	10	428.257,763 295.159,794	15.823
10	428.257,763 295.159,794	11	428.257,881 295.145,159	14.635
11	428.257,881 295.145,159	12	428.257,642 295.137,855	7.308
12	428.257,642 295.137,855	13	428.257,677 295.116,284	21.571
13	428.257,677 295.116,284	14	428.257,728 295.091,116	25.168
14	428.257,728 295.091,116	15	428.257,387 295.086,668	4.461
15	428.257,387 295.086,668	16	428.275,915 295.085,575	18.56
16	428.275,915 295.085,575	17	428.276,502 295.109,502	23.934
17	428.276,502 295.109,502	18	428.275,393 295.128,96	19.49
18	428.275,393 295.128,96	1	428.275,426 295.137,919	8.959

** Lungimile segmentelor sunt determinate în planul de proiecție Stereo 70 și sunt rotunjite la 1 milimetru.

*** Distanța dintre puncte este formată din segmente cumulate ce sunt mai mici decât valoarea 1 milimetru.

**DATE DESPRE IMOBILUL NR. 10013**

Oficiul de Cadastru și Publicitate Imobiliară DOLJ
Biroul de Cadastru și Publicitate Imobiliară Craiova

A. Partea I. Descrierea imobilului

TEREN Intravilan

Adresa: Loc. Zanoaga, Nr. 570, Jud. Dolj, T19, P457, 457/1 457/2

Nr. Crt	Nr cadastral Nr. topografic	Suprafața* (mp)	Observații / Referințe
A1		Din acte: 1.700 Masurata: 1.733	Sector cadastral:22 Teren neimpregmuit;

Construcții

Crt	Nr cadastral Nr. topografic	Adresa	Observații / Referințe
A1.1		Loc. Zanoaga, Jud. Dolj	Nr. niveluri:1; S. construita la sol:123 mp; CONSTRUITA DIN CARAMIDA, ACOPERITA CU TABLA
A1.2		Loc. Zanoaga, Jud. Dolj	Nr. niveluri:1; S. construita la sol:11 mp; ANEXA
A1.3		Loc. Zanoaga, Jud. Dolj	Nr. niveluri:1; S. construita la sol:69 mp; ANEXA
A1.4		Loc. Zanoaga, Jud. Dolj	Nr. niveluri:1; S. construita la sol:9 mp; ANEXA
A1.5		Loc. Zanoaga, Jud. Dolj	Nr. niveluri:1; S. construita la sol:11 mp; ANEXA

B. Partea II. Proprietari și acte

Inscrieri privitoare la dreptul de proprietate și alte drepturi reale		Referințe
/		
Act Notarial nr. CM 206, din 30/09/1999 emis de BNP GAGEATU ILIE;		
B1	Intabulare, drept de PROPRIETATE, dobandit prin Succesiune, cota actuala 850/1733, cota initiala 850/1733 1) MANDACHE DAN-MIHAIL	A1
Act Notarial nr. CM 39, din 11/04/2019 emis de BNP CERNOBAI EMIL;		
B2	Intabulare, drept de PROPRIETATE, dobandit prin Succesiune, cota actuala 850/1733, cota initiala 850/1733 1) MANDACHE STEFAN	A1
Act Normativ nr. LEGEA 7, din 13/03/1996 emis de GUVERNUL ROMANIEI;		
B3	Intabulare, drept de PROPRIETATE, dobandit prin Lege, cota actuala 1/1, cota initiala 1/1 1) MANDACHE DAN-MIHAIL 2) MANDACHE STEFAN	A1.3, A1.4, A1.5
Act Notarial nr. CM 206, din 30/09/1999 emis de BNP GAGEATU ILIE;		
B4	Intabulare, drept de PROPRIETATE, dobandit prin Succesiune, cota actuala 1/2, cota initiala 1/2 1) MANDACHE DAN-MIHAIL	A1.1, A1.2
Act Notarial nr. CM 39, din 11/04/2019 emis de BNP CERNOBAI EMIL;		
B5	Intabulare, drept de PROPRIETATE, dobandit prin Succesiune, cota actuala 1/2, cota initiala 1/2 1) MANDACHE STEFAN	A1.1, A1.2
Act Normativ nr. LEGEA 7, din 13/03/1996 emis de GUVERNUL ROMANIEI;		
B6	Inscrierea posesiei, drept de PROPRIETATE, dobandit prin Constituire, cota actuala 33/1733, cota initiala 33/1733 1) MANDACHE DAN-MIHAIL 2) MANDACHE STEFAN	A1

C. Partea III. SARCINI .

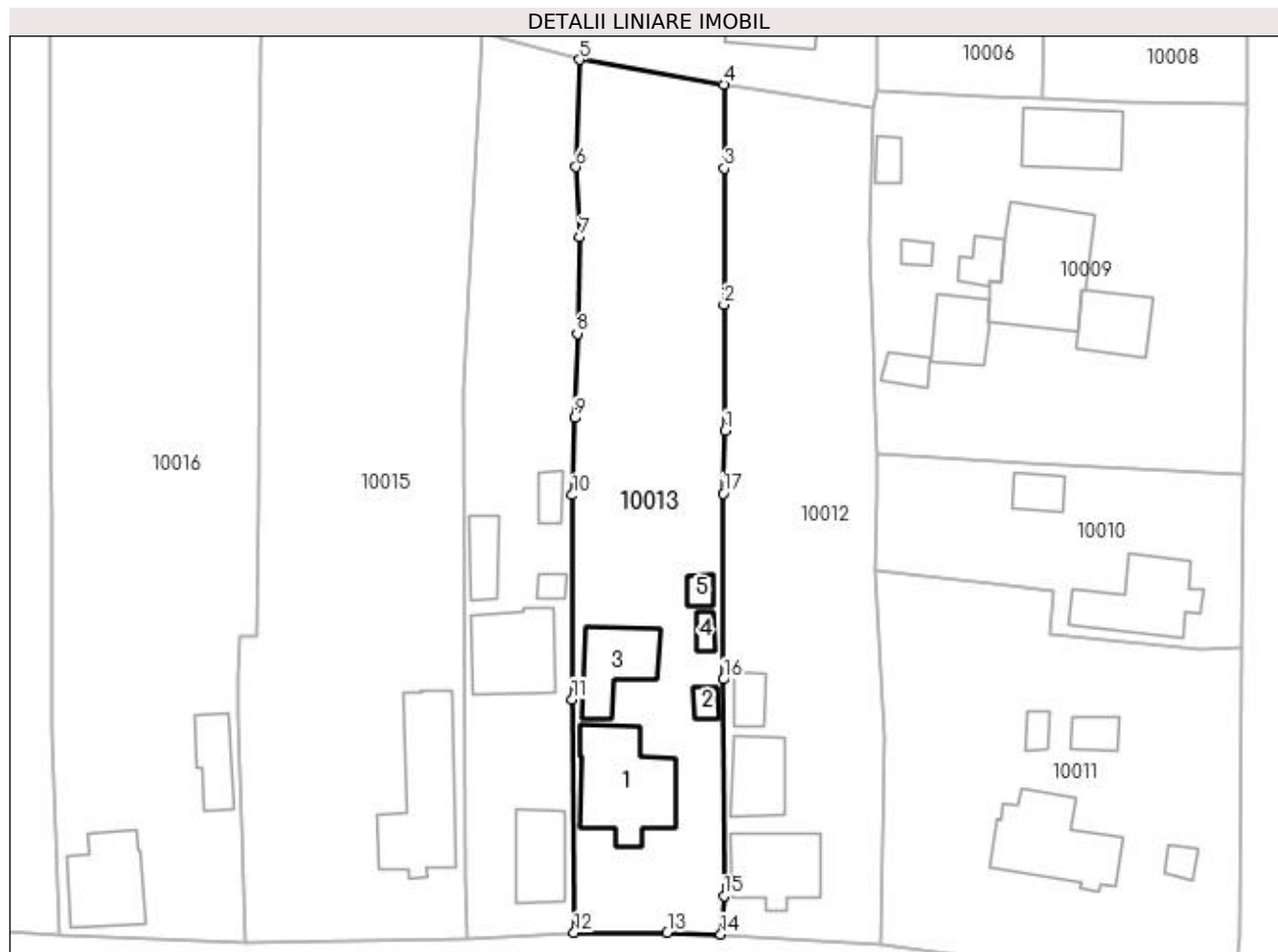
Inscrieri privind dezmembramintele dreptului de proprietate, drepturi reale de garanție și sarcini	Referințe
NU SUNT	

Anexa Nr. 1 La Partea I

Teren

Nr cadastral	Suprafața (mp)*	Observații / Referințe
	Din acte: 1.700 Masurata: 1.733	

* Suprafața este determinată în planul de proiecție Stereo 70.



Date referitoare la teren

Crt	Categorie folosință	Intra vilan	Suprafața (mp)	Tarla	Parcelă	Nr. topo	Observații / Referințe
1	curți constructii	DA	780	19	457	-	
2	arabil	DA	953	19	457/1 457/2	-	

Date referitoare la construcții

Crt	Număr	Destinație construcție	Supraf. (mp)	Situație juridică	Observații / Referințe
A1.1		construcții de locuințe	123	Cu acte	Nr. niveluri:1; S. construita la sol:123 mp; CONSTRUITA DIN CARAMIDA, ACOPERITA CU TABLA
A1.2		construcții anexa	11	Cu acte	Nr. niveluri:1; S. construita la sol:11 mp; ANEXA
A1.3		construcții anexa	69	Cu acte	Nr. niveluri:1; S. construita la sol:69 mp; ANEXA
A1.4		construcții anexa	9	Cu acte	Nr. niveluri:1; S. construita la sol:9 mp; ANEXA
A1.5		construcții anexa	11	Cu acte	Nr. niveluri:1; S. construita la sol:11 mp; ANEXA

Lungime Segmente

1) Valorile lungimilor segmentelor sunt obținute din proiecție în plan.

Punct început	X / Y	Punct sfârșit	X / Y	Lungime segment (** (m)
1	428.257,881 295.145,159	2	428.257,763 295.159,794	14.635
2	428.257,763 295.159,794	3	428.257,828 295.175,617	15.823
3	428.257,828 295.175,617	4	428.257,737 295.185,403	9.787
4	428.257,737 295.185,403	5	428.240,949 295.188,265	17.031
5	428.240,949 295.188,265	6	428.240,559 295.175,806	12.465
6	428.240,559 295.175,806	7	428.241,019 295.167,682	8.137
7	428.241,019 295.167,682	8	428.240,709 295.156,455	11.231
8	428.240,709 295.156,455	9	428.240,383 295.146,665	9.796
9	428.240,383 295.146,665	10	428.240,117 295.137,692	8.977
10	428.240,117 295.137,692	11	428.240,104 295.113,968	23.724
11	428.240,104 295.113,968	12	428.240,334 295.086,852	27.117
12	428.240,334 295.086,852	13	428.251,159 295.086,878	10.825
13	428.251,159 295.086,878	14	428.257,387 295.086,668	6.232
14	428.257,387 295.086,668	15	428.257,728 295.091,116	4.461
15	428.257,728 295.091,116	16	428.257,677 295.116,284	25.168
16	428.257,677 295.116,284	17	428.257,642 295.137,855	21.571
17	428.257,642 295.137,855	1	428.257,881 295.145,159	7.308

** Lungimile segmentelor sunt determinate în planul de proiecție Stereo 70 și sunt rotunjite la 1 milimetru.

*** Distanța dintre puncte este formată din segmente cumulate ce sunt mai mici decât valoarea 1 milimetru.



DATE DESPRE IMOBILUL NR. 10014

Oficiul de Cadastru și Publicitate Imobiliară DOLJ
Biroul de Cadastru și Publicitate Imobiliară Craiova

A. Partea I. Descrierea imobilului

TEREN Intravilan

Adresa: Loc. Zanoaga, Nr. 571, Jud. Dolj, T19, P458, 458/1,488/2

Nr. Crt	Nr cadastral Nr. topografic	Suprafața* (mp)	Observații / Referințe
A1		Din acte: 1.300 Masurata: 1.289	Sector cadastral:22 Teren neimprejmut;

Construcții

Crt	Nr cadastral Nr. topografic	Adresa	Observații / Referințe
A1.1		Loc. Zanoaga, Jud. Dolj	Nr. niveluri:2; S. construita la sol:61 mp; CONSTRUITA DIN CARAMIDA, ACOPERITA CU TABLA
A1.2		Loc. Zanoaga, Jud. Dolj	Nr. niveluri:1; S. construita la sol:91 mp; ANEXA
A1.3		Loc. Zanoaga, Jud. Dolj	Nr. niveluri:1; S. construita la sol:31 mp; ANEXA
A1.4		Loc. Zanoaga, Jud. Dolj	Nr. niveluri:1; S. construita la sol:9 mp; ANEXA
A1.5		Loc. Zanoaga, Jud. Dolj	Nr. niveluri:1; S. construita la sol:16 mp; ANEXA

B. Partea II. Proprietari și acte

Inscrieri privitoare la dreptul de proprietate și alte drepturi reale	Referințe
/	
Act Administrativ nr. TDP 805-9579, din 18/02/1997 emis de CONSILIUL JUDETEAN DOLJ (CERTIFICAT DE DECES SERIA DM, NR. 591969);	
B1	A1
Intabulare, drept de PROPRIETATE, dobandit prin Reconstituire, cota actuala 1100/1289, cota initiala 1100/1289 1) SPIRIDON MARIA, LIPSĂ CNP DEFUNCT:Da	
Act Normativ nr. LEGEA 7, din 13/03/1996 emis de GUVERNUL ROMANIEI;	
B2	A1.1, A1.2, A1.3, A1.4, A1.5
Intabulare, drept de PROPRIETATE, dobandit prin Lege, cota actuala 1/1, cota initiala 1/1 1) SPIRIDON MARIA, LIPSĂ CNP DEFUNCT:Da	
B3	A1
Inscrierea posesiei, drept de PROPRIETATE, dobandit prin Constituire, cota actuala 189/1289, cota initiala 189/1289 1) SPIRIDON MARIA, LIPSĂ CNP DEFUNCT:Da	

C. Partea III. SARCINI .

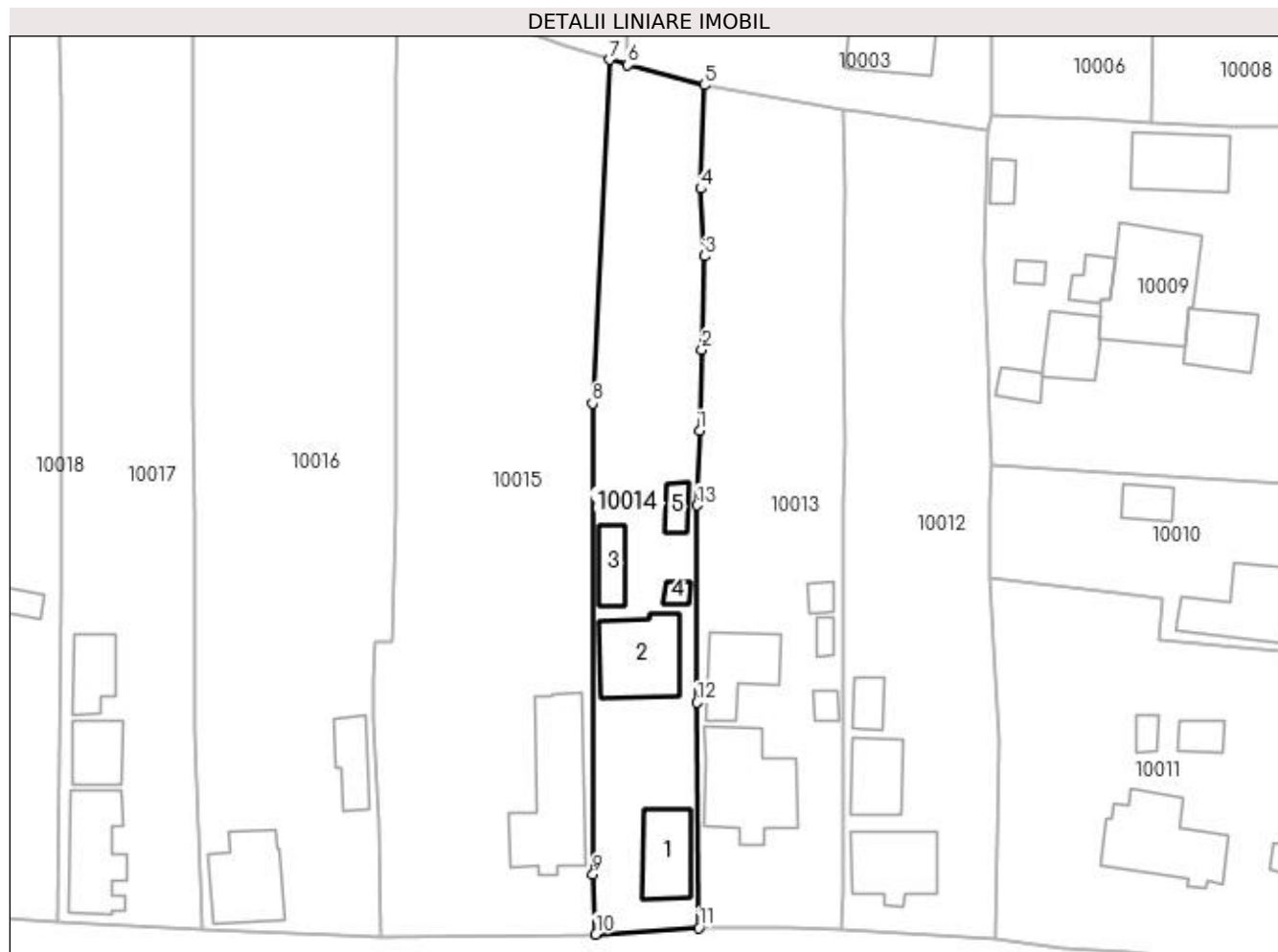
Inscrieri privind dezmembramintele dreptului de proprietate, drepturi reale de garanție și sarcini	Referințe
NU SUNT	

Anexa Nr. 1 La Partea I

Teren

Nr cadastral	Suprafața (mp)*	Observații / Referințe
	Din acte: 1.300 Masurata: 1.289	

* Suprafața este determinată în planul de proiecție Stereo 70.



Date referitoare la teren

Crt	Categorie folosință	Intra vilan	Suprafața (mp)	Tarla	Parcelă	Nr. topo	Observații / Referințe
1	curți construcții	DA	900	19	458	-	
2	arabil	DA	200	19	458/1	-	
3	arabil	DA	189	19	488/2	-	

Date referitoare la construcții

Crt	Număr	Destinație construcție	Supraf. (mp)	Situație juridică	Observații / Referințe
A1.1		construcții de locuințe	61	Cu acte	Nr. niveluri:2; S. construită la sol:61 mp; CONSTRUITA DIN CARAMIDA, ACOPERITA CU TABLA
A1.2		construcții anexa	91	Cu acte	Nr. niveluri:1; S. construită la sol:91 mp; ANEXA
A1.3		construcții anexa	31	Cu acte	Nr. niveluri:1; S. construită la sol:31 mp; ANEXA
A1.4		construcții anexa	9	Cu acte	Nr. niveluri:1; S. construită la sol:9 mp; ANEXA
A1.5		construcții anexa	16	Cu acte	Nr. niveluri:1; S. construită la sol:16 mp; ANEXA

Lungime Segmente

1) Valorile lungimilor segmentelor sunt obținute din proiecție în plan.

Punct început	X / Y	Punct sfârșit	X / Y	Lungime segment (** (m)
1	428.240,383 295.146,665	2	428.240,709 295.156,455	9.796
2	428.240,709 295.156,455	3	428.241,019 295.167,682	11.231
3	428.241,019 295.167,682	4	428.240,559 295.175,806	8.137
4	428.240,559 295.175,806	5	428.240,949 295.188,265	12.465
5	428.240,949 295.188,265	6	428.231,761 295.190,68	9.5
6	428.231,761 295.190,68	7	428.229,559 295.191,318	2.292
7	428.229,559 295.191,318	8	428.227,531 295.149,966	41.401
8	428.227,531 295.149,966	9	428.227,598 295.093,321	56.645
9	428.227,598 295.093,321	10	428.227,922 295.086,085	7.243
10	428.227,922 295.086,085	11	428.240,334 295.086,852	12.436
11	428.240,334 295.086,852	12	428.240,104 295.113,968	27.117
12	428.240,104 295.113,968	13	428.240,117 295.137,692	23.724
13	428.240,117 295.137,692	1	428.240,383 295.146,665	8.977

** Lungimile segmentelor sunt determinate în planul de proiecție Stereo 70 și sunt rotunjite la 1 milimetru.

*** Distanța dintre puncte este formată din segmente cumulate ce sunt mai mici decât valoarea 1 milimetru.

**DATE DESPRE IMOBILUL NR. 10015**

Oficiul de Cadastru și Publicitate Imobiliară DOLJ
Biroul de Cadastru și Publicitate Imobiliară Craiova

A. Partea I. Descrierea imobilului

TEREN Intravilan

Adresa: Loc. Zanoaga, Nr. 572, Jud. Dolj, T19, P459,459,459

Nr. Crt	Nr cadastral Nr. topografic	Suprafața* (mp)	Observații / Referințe
A1	35516	Din acte: 2.600 Masurata: 2.718	Sector cadastral:22 Teren imprejmuit;

Construcții

Crt	Nr cadastral Nr. topografic	Adresa	Observații / Referințe
A1.1		Loc. Zanoaga, Nr. 572, Jud. Dolj, fost T. 19, P.459,459,459	Nr. niveluri:2; S. construita la sol:140 mp; S. construita desfasurata:156 mp; Constructie edificata in anul 1972 cu regimul de inaltime Sp+P

B. Partea II. Proprietari și acte

Inscrieri privitoare la dreptul de proprietate și alte drepturi reale		Referințe
101073 / 30/05/2022		
Act Notarial nr. ACT PARTAJ VOLUNTAR NR. 676, din 01/04/2022 emis de SPN IONASCU NICOLAE SU UDRISTOIU IOANA MIRELA (ACT NOTARIAL NR CM NR. 48 DIN 21.03.2022, EMIS DE SPN IONASCU NICOLAE SU UDRISTOIU IOANA MIRELA;ACT ADMINISTRATIV NR TDP NR. 25-59353 DIN 03.02.1992, EMIS DE CJ DOLJ);		
B1	Intabulare, drept de PROPRIETATE, dobandit prin Conventie, cota actuala 1/1, cota initiala 1/1 1) MILITARU FLORINA-CRISTINA	A1, A1.1

C. Partea III. SARCINI .

Inscrieri privind dezmembramintele dreptului de proprietate, drepturi reale de garanție și sarcini	Referințe
NU SUNT	

Anexa Nr. 1 La Partea I

Teren

Nr cadastral	Suprafața (mp)*	Observații / Referințe
35516	Din acte: 2.600 Masurata: 2.718	

* Suprafața este determinată în planul de proiecție Stereo 70.



Date referitoare la teren

Crt	Categorie folosință	Intra vilan	Suprafața (mp)	Tarla	Parcelă	Nr. topo	Observații / Referințe
1	curți constructii	DA	697	19	459	-	
2	arabil	DA	2.021	19	459,459	-	

Date referitoare la construcții

Crt	Număr	Destinație construcție	Supraf. (mp)	Situație juridică	Observații / Referințe
A1.1		construcții de locuințe	140	Cu acte	Nr. niveluri:2; S. construita la sol:140 mp; S. construita desfasurata:156 mp; Construcție edificata în anul 1972 cu regimul de înaltime Sp+P

Lungime Segmente

1) Valorile lungimilor segmentelor sunt obținute din proiecție în plan.

Punct început	X / Y	Punct sfârșit	X / Y	Lungime segment (** (m)
1	428.227,531 295.149,966	2	428.229,559 295.191,318	41.401
2	428.229,559 295.191,318	3	428.224,104 295.192,897	5.679

Punct început	X / Y	Punct sfârșit	X / Y	Lungime segment (** (m)
3	428.224,104 295.192,897	4	428.217,091 295.195,583	7.51
4	428.217,091 295.195,583	5	428.204,069 295.197,516	13.165
5	428.204,069 295.197,516	6	428.203,907 295.189,351	8.167
6	428.203,907 295.189,351	7	428.203,786 295.137,35	52.001
7	428.203,786 295.137,35	8	428.203,395 295.121,315	16.04
8	428.203,395 295.121,315	9	428.201,44 295.121,245	1.956
9	428.201,44 295.121,245	10	428.201,249 295.116,726	4.523
10	428.201,249 295.116,726	11	428.201,202 295.112,076	4.65
11	428.201,202 295.112,076	12	428.201,795 295.099,648	12.442
12	428.201,795 295.099,648	13	428.202,144 295.085,753	13.899
13	428.202,144 295.085,753	14	428.227,922 295.086,085	25.78
14	428.227,922 295.086,085	15	428.227,598 295.093,321	7.243
15	428.227,598 295.093,321	1	428.227,531 295.149,966	56.645

** Lungimile segmentelor sunt determinate în planul de proiecție Stereo 70 și sunt rotunjite la 1 milimetru.

*** Distanța dintre puncte este formată din segmente cumulate ce sunt mai mici decât valoarea 1 milimetru.

**DATE DESPRE IMOBILUL NR. 10016**

Oficiul de Cadastru și Publicitate Imobiliară DOLJ
Biroul de Cadastru și Publicitate Imobiliară Craiova

A. Partea I. Descrierea imobilului

TEREN Intravilan

Adresa: Loc. Zanoaga, Jud. Dolj, T19, P460,460/1,460/2

Nr. Crt	Nr cadastral Nr. topografic	Suprafața* (mp)	Observații / Referințe
A1	35618	Din acte: 2.500 Masurata: 2.697	Sector cadastral:22 Teren imprejmuit;

Construcții

Crt	Nr cadastral Nr. topografic	Adresa	Observații / Referințe
A1.1		Loc. Zanoaga, Jud. Dolj, T. 19, P. 460, 460/1, 460/2	Nr. niveluri:2; S. construita la sol:86 mp; S. construita desfasurata:95 mp; Locuinta, regim inaltime P+subsol partial beci, construita in anul 1950.
A1.2		Loc. Zanoaga, Jud. Dolj, T. 19, P. 460, 460/1, 460/2	Nr. niveluri:1; S. construita la sol:41 mp; S. construita desfasurata:41 mp; Anexa, regim inaltime P, construita in anul 1950.

B. Partea II. Proprietari și acte

Inscrieri privitoare la dreptul de proprietate și alte drepturi reale		Referințe
177385 / 20/09/2022		
Act Notarial nr. CVC NR. 6158, din 24/12/2002 emis de NP LAPADATU ILIE (ACT ADMINISTRATIV NR ADEVERINTA NR. 5046 DIN 09.09.2022, EMIS DE PRIMARIA COMUNEI LEU;ACT ADMINISTRATIV NR CERTIFICAT FISCAL NR. 935 DIN 11.10.2022, EMIS DE PRIMARIA COMUNEI LEU);		
B1	Intabulare, drept de PROPRIETATE, dobandit prin Conventie, cota actuala 1/1, cota initiala 1/1 1) NIȚU GABRIELA 2) NIȚU ȘTEFAN	A1, A1.1, A1.2

C. Partea III. SARCINI .

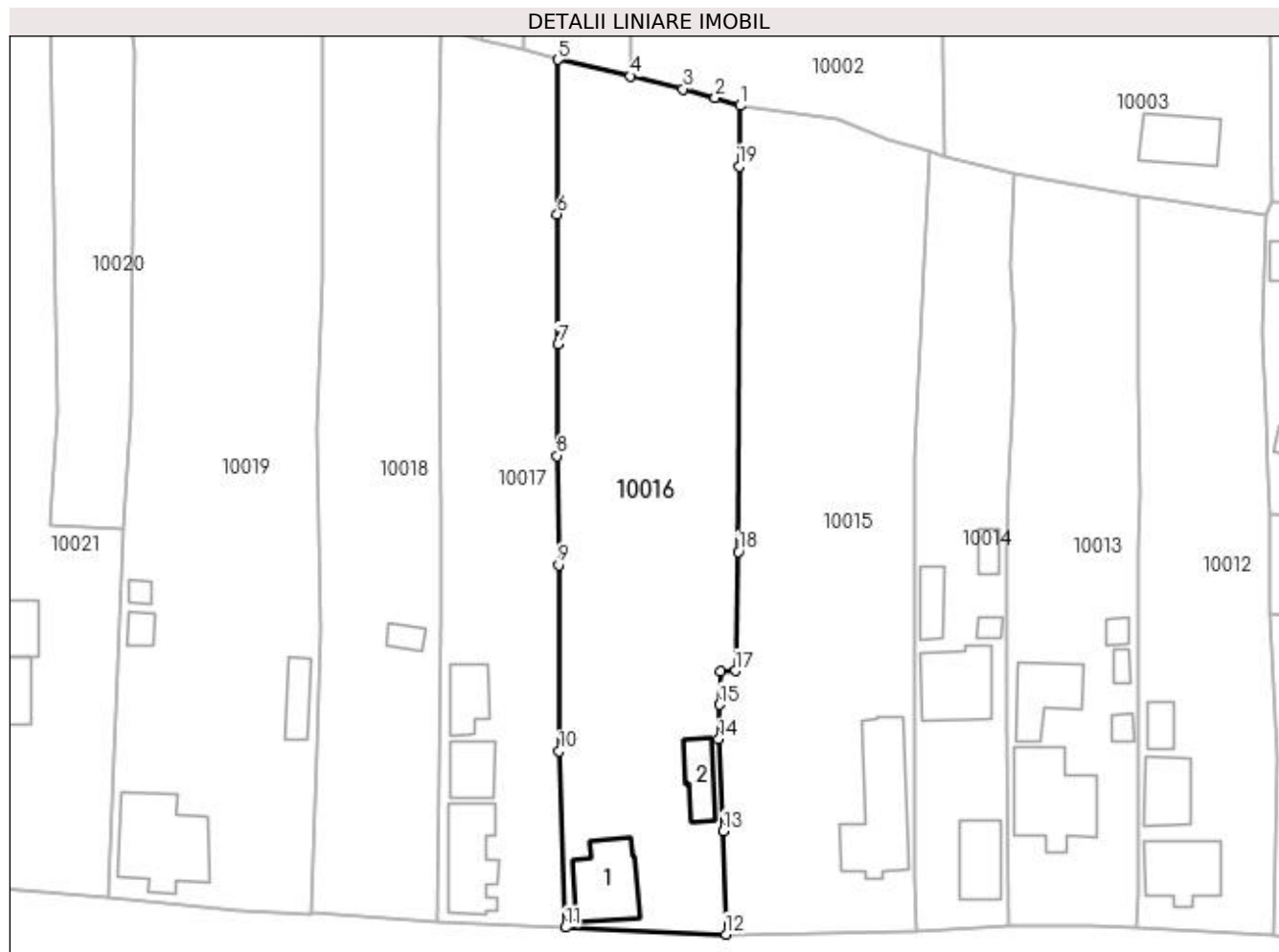
Inscrieri privind dezmembramintele dreptului de proprietate, drepturi reale de garanție și sarcini	Referințe
NU SUNT	

Anexa Nr. 1 La Partea I

Teren

Nr cadastral	Suprafața (mp)*	Observații / Referințe
35618	Din acte: 2.500 Masurata: 2.697	

* Suprafața este determinată în planul de proiecție Stereo 70.



Date referitoare la teren

Crt	Categorie folosință	Intra vilan	Suprafața (mp)	Tarla	Parcelă	Nr. topo	Observații / Referințe
1	curți construcții	DA	1.074	19	460,460/1, 460/2	-	
2	arabil	DA	1.623	19	460,460/1, 460/2	-	

Date referitoare la construcții

Crt	Număr	Destinație construcție	Supraf. (mp)	Situație juridică	Observații / Referințe
A1.1		construcții de locuințe	86	Cu acte	Nr. niveluri:2; S. construita la sol:86 mp; S. construita desfasurata:95 mp; Locuinta, regim inaltime P+subsol partial beci, construita in anul 1950.
A1.2		construcții anexa	41	Cu acte	Nr. niveluri:1; S. construita la sol:41 mp; S. construita desfasurata:41 mp; Anexa, regim inaltime P, construita in anul 1950.

Lungime Segmente

1) Valorile lungimilor segmentelor sunt obținute din proiecție în plan.

Punct început	X / Y	Punct sfârșit	X / Y	Lungime segment (** (m)
---------------	-------	---------------	-------	-------------------------

Punct început	X / Y	Punct sfârșit	X / Y	Lungime segment (** (m)
1	428.204,069 295.197,516	2	428.200,707 295.198,582	3.527
2	428.200,707 295.198,582	3	428.196,336 295.199,762	4.528
3	428.196,336 295.199,762	4	428.189,262 295.201,507	7.286
4	428.189,262 295.201,507	5	428.179,477 295.203,714	10.031
5	428.179,477 295.203,714	6	428.179,379 295.182,897	20.817
6	428.179,379 295.182,897	7	428.179,479 295.165,297	17.6
7	428.179,479 295.165,297	8	428.179,347 295.150,298	15.0
8	428.179,347 295.150,298	9	428.179,561 295.135,548	14.752
9	428.179,561 295.135,548	10	428.179,653 295.110,462	25.086
10	428.179,653 295.110,462	11	428.180,497 295.086,682	23.795
11	428.180,497 295.086,682	12	428.202,144 295.085,753	21.667
12	428.202,144 295.085,753	13	428.201,795 295.099,648	13.899
13	428.201,795 295.099,648	14	428.201,202 295.112,076	12.442
14	428.201,202 295.112,076	15	428.201,249 295.116,726	4.65
15	428.201,249 295.116,726	16	428.201,44 295.121,245	4.523
16	428.201,44 295.121,245	17	428.203,395 295.121,315	1.956
17	428.203,395 295.121,315	18	428.203,786 295.137,35	16.04
18	428.203,786 295.137,35	19	428.203,907 295.189,351	52.001
19	428.203,907 295.189,351	1	428.204,069 295.197,516	8.167

** Lungimile segmentelor sunt determinate în planul de proiecție Stereo 70 și sunt rotunjite la 1 milimetru.

*** Distanța dintre puncte este formată din segmente cumulate ce sunt mai mici decât valoarea 1 milimetru.

**DATE DESPRE IMOBILUL NR. 10017**

Oficiul de Cadastru și Publicitate Imobiliară DOLJ
Biroul de Cadastru și Publicitate Imobiliară Craiova

A. Partea I. Descrierea imobilului

TEREN Intravilan

Adresa: Loc. Zanoaga, Nr. 574, Jud. Dolj, T19, P461, 461/1

Nr. Crt	Nr cadastral Nr. topografic	Suprafața* (mp)	Observații / Referințe
A1		Din acte: 1.900 Masurata: 1.911	Sector cadastral:22 Teren neimprijmit;

Construcții

Crt	Nr cadastral Nr. topografic	Adresa	Observații / Referințe
A1.1		Loc. Zanoaga, Jud. Dolj	Nr. niveluri:2; S. construita la sol:88 mp; CONSTRUITA DIN CARAMIDA, ACOPERITA CU TIGLA
A1.2		Loc. Zanoaga, Jud. Dolj	Nr. niveluri:1; S. construita la sol:46 mp; ANEXA
A1.3		Loc. Zanoaga, Jud. Dolj	Nr. niveluri:1; S. construita la sol:45 mp; ANEXA

B. Partea II. Proprietari și acte

Inscrieri privitoare la dreptul de proprietate și alte drepturi reale		Referințe
/		
Act Notarial nr. CVC AUT NR 829, din 01/03/2002 emis de BNP TUDOR MARINELA-DANIELA;		
B1	Intabulare, drept de PROPRIETATE, dobandit prin Conventie, cota actuala 1/1, cota initiala 1/1 1) MATEESCU CONSTANTIN 2) MATEESCU MARINELA, LIPSĂ CNP	A1
Act Normativ nr. LEGEA 7, din 13/03/1996 emis de GUVERNUL ROMANIEI;		
B2	Intabulare, drept de PROPRIETATE, dobandit prin Lege, cota actuala 1/1, cota initiala 1/1 1) MATEESCU MARINELA, LIPSĂ CNP 2) MATEESCU CONSTANTIN	A1.1, A1.2, A1.3

C. Partea III. SARCINI .

Inscrieri privind dezmembramintele dreptului de proprietate, drepturi reale de garanție și sarcini	Referințe
NU SUNT	

Anexa Nr. 1 La Partea I

Teren

Nr cadastral	Suprafața (mp)*	Observații / Referințe
	Din acte: 1.900 Masurata: 1.911	

* Suprafața este determinată în planul de proiecție Stereo 70.



Date referitoare la teren

Crt	Categorie folosință	Intra vilan	Suprafața (mp)	Tarla	Parcelă	Nr. topo	Observații / Referințe
1	curți constructii	DA	910	19	461	-	
2	vie	DA	1.001	19	461/1	-	

Date referitoare la construcții

Crt	Număr	Destinație construcție	Supraf. (mp)	Situație juridică	Observații / Referințe
A1.1		construcții de locuințe	88	Cu acte	Nr. niveluri:2; S. construita la sol:88 mp; CONSTRUITA DIN CARAMIDA, ACOPERITA CU TIGLA
A1.2		construcții anexa	46	Cu acte	Nr. niveluri:1; S. construita la sol:46 mp; ANEXA
A1.3		construcții anexa	45	Cu acte	Nr. niveluri:1; S. construita la sol:45 mp; ANEXA

Lungime Segmente

1) Valorile lungimilor segmentelor sunt obținute din proiecție în plan.

Punct început	X / Y	Punct sfârșit	X / Y	Lungime segment (** (m)
1	428.179,347 295.150,298	2	428.179,479 295.165,297	15.0

Punct început	X / Y	Punct sfârșit	X / Y	Lungime segment (** (m)
2	428.179,479 295.165,297	3	428.179,379 295.182,897	17.6
3	428.179,379 295.182,897	4	428.179,477 295.203,714	20.817
4	428.179,477 295.203,714	5	428.174,732 295.204,99	4.914
5	428.174,732 295.204,99	6	428.169,245 295.206,465	5.681
6	428.169,245 295.206,465	7	428.163,807 295.207,927	5.631
7	428.163,807 295.207,927	8	428.163,434 295.193,714	14.218
8	428.163,434 295.193,714	9	428.163,533 295.186,401	7.314
9	428.163,533 295.186,401	10	428.163,504 295.176,686	9.715
10	428.163,504 295.176,686	11	428.163,575 295.143,254	33.432
11	428.163,575 295.143,254	12	428.163,58 295.127,633	15.621
12	428.163,58 295.127,633	13	428.163,235 295.087,52	40.114
13	428.163,235 295.087,52	14	428.180,497 295.086,682	17.282
14	428.180,497 295.086,682	15	428.179,653 295.110,462	23.795
15	428.179,653 295.110,462	16	428.179,561 295.135,548	25.086
16	428.179,561 295.135,548	1	428.179,347 295.150,298	14.752

** Lungimile segmentelor sunt determinate în planul de proiecție Stereo 70 și sunt rotunjite la 1 milimetru.

*** Distanța dintre puncte este formată din segmente cumulate ce sunt mai mici decât valoarea 1 milimetru.

**DATE DESPRE IMOBILUL NR. 10018**

Oficiul de Cadastru și Publicitate Imobiliară DOLJ
Biroul de Cadastru și Publicitate Imobiliară Craiova

A. Partea I. Descrierea imobilului

TEREN Intravilan

Adresa: Loc. Zanoaga, Nr. 575, Jud. Dolj, T19, P462 462/1 462/2

Nr. Crt	Nr cadastral Nr. topografic	Suprafața* (mp)	Observații / Referințe
A1	33556	Din acte: 2.076 Masurata: 1.968	Sector cadastral:22 Teren imprejmuit;

Construcții

Crt	Nr cadastral Nr. topografic	Adresa	Observații / Referințe
A1.1		Loc. Zanoaga, Nr. 575, Jud. Dolj, fost T. 19, P.462, 462/1, 462/2)	Nr. niveluri:1; S. construita la sol:15 mp; S. construita desfasurata:126 mp; ANEXA

B. Partea II. Proprietari și acte

Inscrieri privitoare la dreptul de proprietate și alte drepturi reale	Referințe
106224 / 25/05/2018	
Act Normativ nr. TDP NR. 1513-44826, din 10/03/1998 emis de COMISIA JUDETEANA DOLJ (CM NR. 5/27.09.2017 , CM NR. 15/22.10.2015 NP IONASCU N , CERTIFICAT FISCAL NR. 2343/04.05.2018);	
B1	A1, A1.1
Intabulare, drept de PROPRIETATE, dobandit prin Succesiune, cota actuala 1/1, cota initiala 1/1	
1) BADEA MARIAN-GABRIEL	
OBSERVATII: DEF. BADEA STEFAN	

C. Partea III. SARCINI .

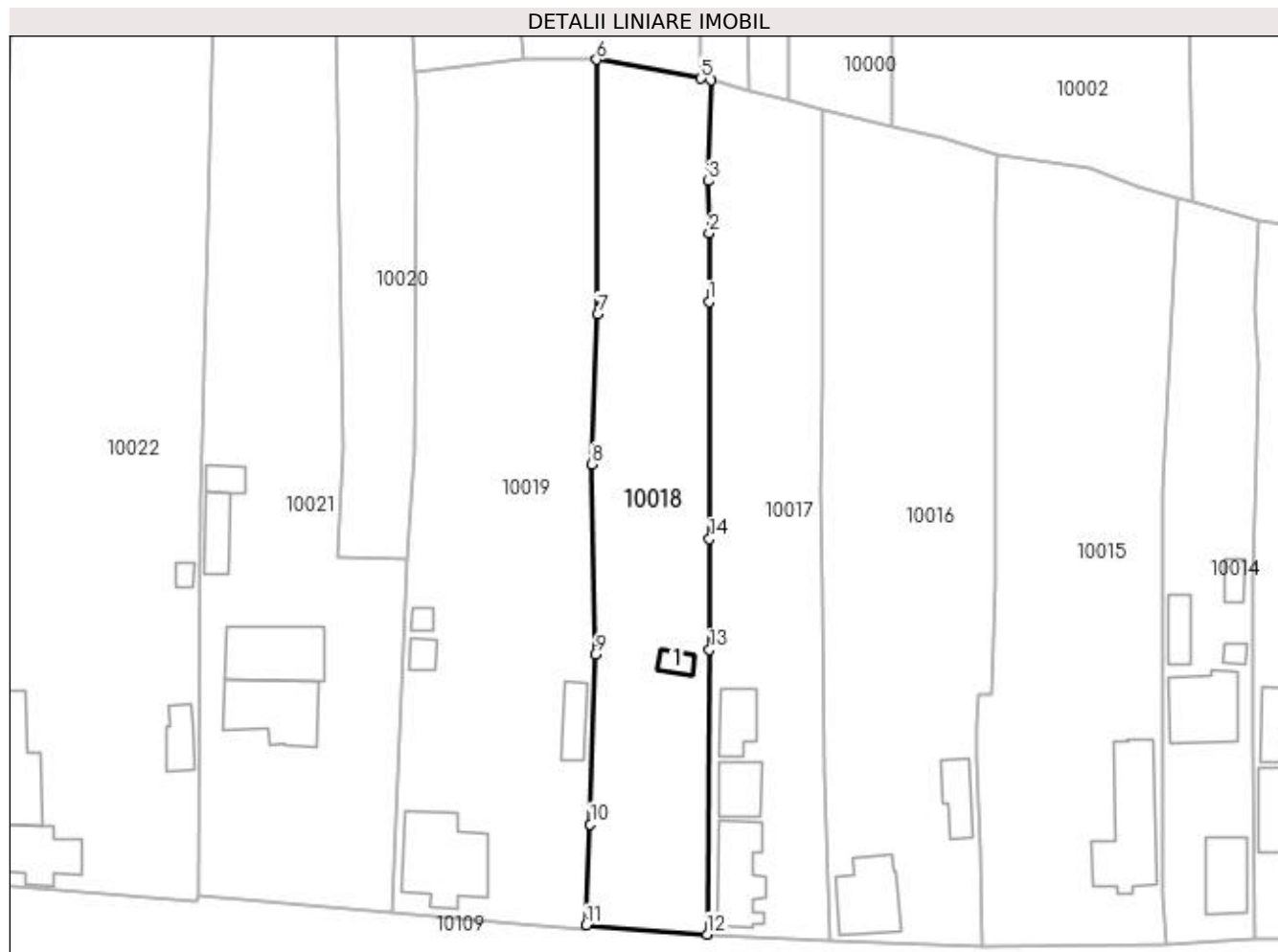
Inscrieri privind dezmembramintele dreptului de proprietate, drepturi reale de garanție și sarcini	Referințe
NU SUNT	

Anexa Nr. 1 La Partea I

Teren

Nr cadastral	Suprafața (mp)*	Observații / Referințe
33556	Din acte: 2.076 Masurata: 1.968	

* Suprafața este determinată în planul de proiecție Stereo 70.



Date referitoare la teren

Crt	Categorie folosință	Intra vilan	Suprafața (mp)	Tarla	Parcelă	Nr. topo	Observații / Referințe
1	curți constructii	DA	1.968	19	462 462/1 462/2	-	

Date referitoare la construcții

Crt	Număr	Destinație construcție	Supraf. (mp)	Situație juridică	Observații / Referințe
A1.1		constructii anexa	Din acte: 126 Masurata: 15	Cu acte	Nr. niveluri:1; S. construita la sol:15 mp; S. construita desfasurata:126 mp; ANEXA

Lungime Segmente

1) Valorile lungimilor segmentelor sunt obținute din proiecție în plan.

Punct început	X / Y	Punct sfârșit	X / Y	Lungime segment (** (m)
1	428.163,504 295.176,686	2	428.163,533 295.186,401	9.715
2	428.163,533 295.186,401	3	428.163,434 295.193,714	7.314
3	428.163,434 295.193,714	4	428.163,807 295.207,927	14.218

Punct început	X / Y	Punct sfârşit	X / Y	Lungime segment (** (m)
4	428.163,807 295.207,927	5	428.162,395 295.208,18	1.434
5	428.162,395 295.208,18	6	428.147,624 295.210,823	15.007
6	428.147,624 295.210,823	7	428.147,819 295.174,902	35.921
7	428.147,819 295.174,902	8	428.146,975 295.153,793	21.126
8	428.146,975 295.153,793	9	428.147,459 295.126,969	26.828
9	428.147,459 295.126,969	10	428.146,747 295.103,047	23.933
10	428.146,747 295.103,047	11	428.146,17 295.088,8	14.259
11	428.146,17 295.088,8	12	428.163,235 295.087,52	17.113
12	428.163,235 295.087,52	13	428.163,58 295.127,633	40.114
13	428.163,58 295.127,633	14	428.163,575 295.143,254	15.621
14	428.163,575 295.143,254	1	428.163,504 295.176,686	33.432

** Lungimile segmentelor sunt determinate în planul de proiecție Stereo 70 și sunt rotunjite la 1 milimetru.

*** Distanța dintre puncte este formată din segmente cumulate ce sunt mai mici decât valoarea 1 milimetru.

**DATE DESPRE IMOBILUL NR. 10019**

Oficiul de Cadastru și Publicitate Imobiliară DOLJ
Biroul de Cadastru și Publicitate Imobiliară Craiova

A. Partea I. Descrierea imobilului

TEREN Intravilan

Adresa: Loc. Zanoaga, Nr. 576, Jud. Dolj, T19, P463, 463/1, 463/2

Nr. Crt	Nr cadastral Nr. topografic	Suprafața* (mp)	Observații / Referințe
A1		Din acte: 3.000 Masurata: 3.172	Sector cadastral:22 Teren neimpregmuit;

Construcții

Crt	Nr cadastral Nr. topografic	Adresa	Observații / Referințe
A1.1		Loc. Zanoaga, Jud. Dolj	Nr. niveluri:2; S. construita la sol:134 mp; CONSTRUITA DIN CARAMIDA, ACOPERITA CU TABLA
A1.2		Loc. Zanoaga, Jud. Dolj	Nr. niveluri:1; S. construita la sol:16 mp; ANEXA
A1.3		Loc. Zanoaga, Jud. Dolj	Nr. niveluri:1; S. construita la sol:10 mp; ANEXA
A1.4		Loc. Zanoaga, Jud. Dolj	Nr. niveluri:1; S. construita la sol:35 mp; ANEXA

B. Partea II. Proprietari și acte

Inscrieri privitoare la dreptul de proprietate și alte drepturi reale		Referințe
/		
Act Notarial nr. CM 20, din 13/09/2012 emis de BNP IONASCU NICOLAE;		
B1	Intabulare, drept de PROPRIETATE, dobandit prin Succesiune, cota actuala 1000/3172, cota initiala 1000/3172 1) DINU STEFAN	A1
B2	Intabulare, drept de PROPRIETATE, dobandit prin Succesiune, cota actuala 1000/3172, cota initiala 1000/3172 1) DINU AUREL	A1
B3	Intabulare, drept de PROPRIETATE, dobandit prin Succesiune, cota actuala 1000/3172, cota initiala 1000/3172 1) DINU IOAN	A1
Act Normativ nr. LEGEA 7, din 13/03/1996 emis de GUVERNUL ROMANIEI;		
B4	Intabulare, drept de PROPRIETATE, dobandit prin Lege, cota actuala 1/1, cota initiala 1/1 1) DINU STEFAN 2) DINU AUREL 3) DINU IOAN	A1.3, A1.4
Act Notarial nr. CM 20, din 13/09/2012 emis de BNP IONASCU NICOLAE;		
B5	Intabulare, drept de PROPRIETATE, dobandit prin Succesiune, cota actuala 1/3, cota initiala 1/3 1) DINU STEFAN	A1.1, A1.2
B6	Intabulare, drept de PROPRIETATE, dobandit prin Succesiune, cota actuala 1/3, cota initiala 1/3 1) DINU AUREL	A1.1, A1.2
B7	Intabulare, drept de PROPRIETATE, dobandit prin Succesiune, cota actuala 1/3, cota initiala 1/3 1) DINU IOAN	A1.1, A1.2
Act Normativ nr. LEGEA 7, din 13/03/1996 emis de GUVERNUL ROMANIEI;		
B8	Inscrierea posesiei, drept de PROPRIETATE, dobandit prin Constituire, cota actuala 172/3172, cota initiala 172/3172 1) DINU STEFAN 2) DINU AUREL 3) DINU IOAN	A1

C. Partea III. SARCINI .

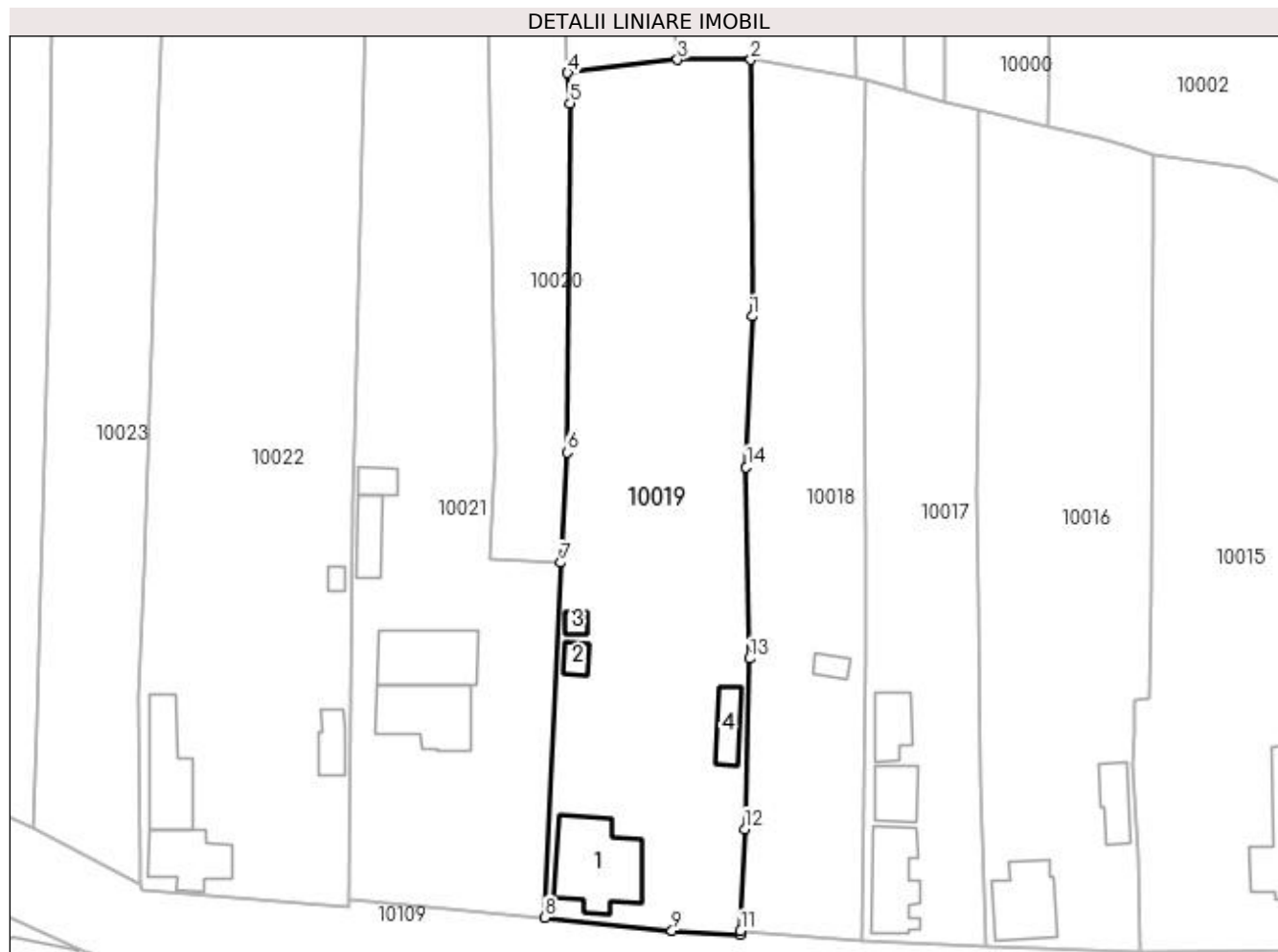
Inscrieri privind dezmembramintele dreptului de proprietate, drepturi reale de garanție și sarcini	Referințe
NU SUNT	

Anexa Nr. 1 La Partea I

Teren

Nr cadastral	Suprafața (mp)*	Observații / Referințe
	Din acte: 3.000 Masurata: 3.172	

* Suprafața este determinată în planul de proiecție Stereo 70.



Date referitoare la teren

Crt	Categorie folosință	Intra vilan	Suprafața (mp)	Tarla	Parcelă	Nr. topo	Observații / Referințe
1	curți construcții	DA	1.010	19	463	-	
2	vie	DA	740	19	463/1	-	
3	arabil	DA	1.422	19	463/2	-	

Date referitoare la construcții

Crt	Număr	Destinație construcție	Supraf. (mp)	Situație juridică	Observații / Referințe
A1.1		construcții anexa	134	Cu acte	Nr. niveluri:2; S. construita la sol:134 mp; CONSTRUITA DIN CARAMIDA, ACOPERITA CU TABLA
A1.2		construcții anexa	16	Cu acte	Nr. niveluri:1; S. construita la sol:16 mp; ANEXA
A1.3		construcții anexa	10	Cu acte	Nr. niveluri:1; S. construita la sol:10 mp; ANEXA
A1.4		construcții anexa	35	Cu acte	Nr. niveluri:1; S. construita la sol:35 mp; ANEXA

Lungime Segmente

1) Valorile lungimilor segmentelor sunt obținute din proiecție în plan.

Punct început	X / Y	Punct sfârșit	X / Y	Lungime segment (** (m)
1	428.147,819 295.174,902	2	428.147,624 295.210,823	35.921
2	428.147,624 295.210,823	3	428.137,34 295.210,831	10.284
3	428.137,34 295.210,831	4	428.121,974 295.208,99	15.476
4	428.121,974 295.208,99	5	428.122,326 295.204,728	4.277
5	428.122,326 295.204,728	6	428.121,862 295.155,822	48.908
6	428.121,862 295.155,822	7	428.120,957 295.140,37	15.479
7	428.120,957 295.140,37	8	428.118,773 295.090,68	49.738
8	428.118,773 295.090,68	9	428.136,582 295.088,875	17.9
9	428.136,582 295.088,875	10	428.146,083 295.088,334	9.516
10	428.146,083 295.088,334	11	428.146,17 295.088,8	0.474
11	428.146,17 295.088,8	12	428.146,747 295.103,047	14.259
12	428.146,747 295.103,047	13	428.147,459 295.126,969	23.933
13	428.147,459 295.126,969	14	428.146,975 295.153,793	26.828
14	428.146,975 295.153,793	1	428.147,819 295.174,902	21.126

** Lungimile segmentelor sunt determinate în planul de proiecție Stereo 70 și sunt rotunjite la 1 milimetru.

*** Distanța dintre puncte este formată din segmente cumulate ce sunt mai mici decât valoarea 1 milimetru.

**DATE DESPRE IMOBILUL NR. 10020**

Oficiul de Cadastru și Publicitate Imobiliară DOLJ
Biroul de Cadastru și Publicitate Imobiliară Craiova

A. Partea I. Descrierea imobilului

TEREN Intravilan

Adresa: Loc. Zanoaga, Jud. Dolj, T19, P464/1 464/2

Nr. Crt	Nr cadastral Nr. topografic	Suprafața* (mp)	Observații / Referințe
A1		1.000	Sector cadastral:22 Teren neimprejmuit;

B. Partea II. Proprietari și acte

Inscrieri privitoare la dreptul de proprietate și alte drepturi reale	Referințe
/	
Act Administrativ nr. TDP 511-58836, din 18/10/1995 emis de CONSILIUL JUDETEAN DOLJ;	
B1	A1
Intabulare, drept de PROPRIETATE, dobândit prin Reconstituire, cota actuala 1/1, cota initiala 1/1 1) NECSUȚU CONSTANTIN, LIPSĂ CNP	

C. Partea III. SARCINI .

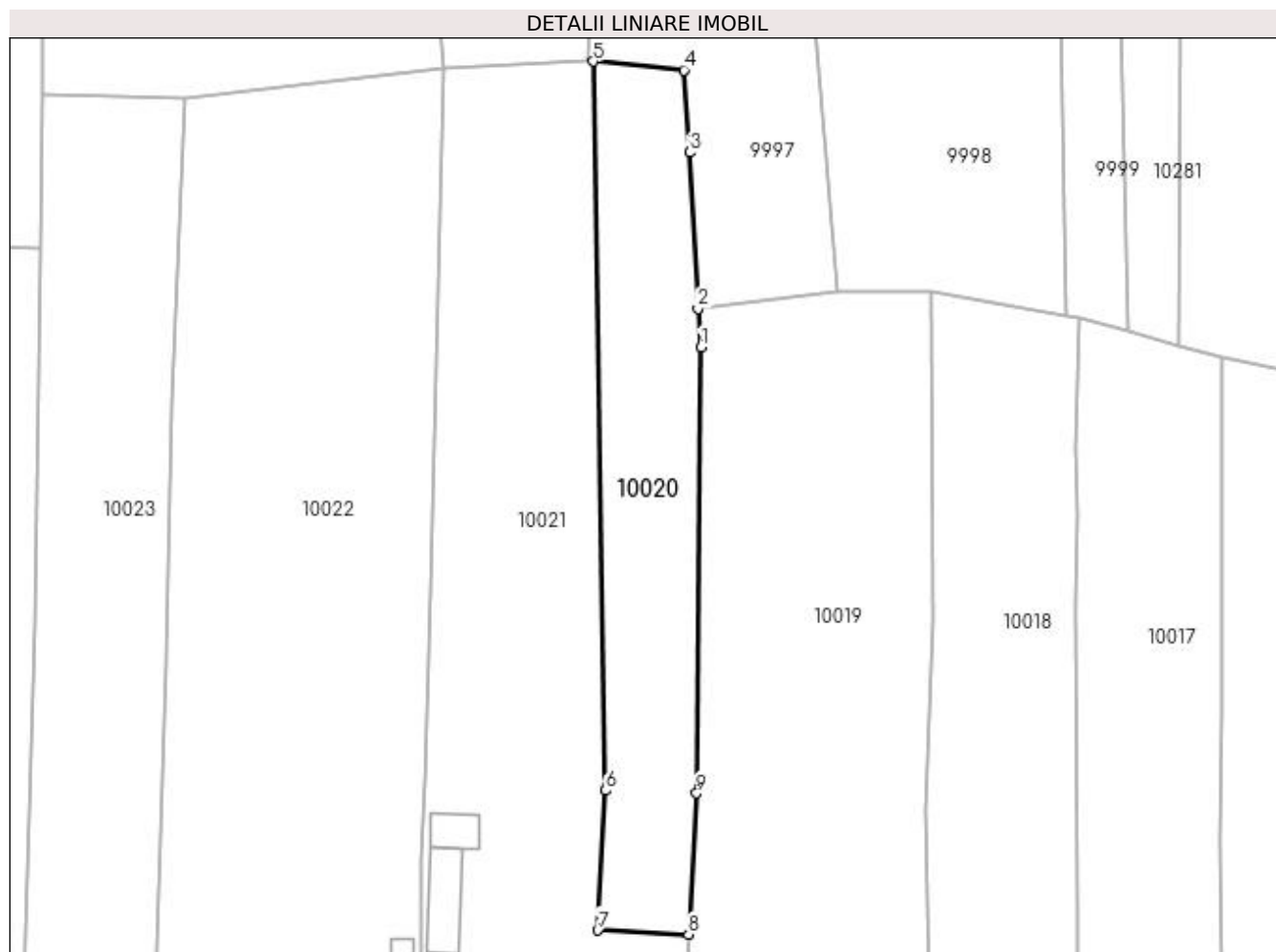
Inscrieri privind dezmembramintele dreptului de proprietate, drepturi reale de garanție și sarcini	Referințe
NU SUNT	

Anexa Nr. 1 La Partea I

Teren

Nr cadastral	Suprafața (mp)*	Observații / Referințe
	1.000	

* Suprafața este determinată în planul de proiecție Stereo 70.



Date referitoare la teren

Crt	Categorie folosință	Intra vilan	Suprafața (mp)	Tarla	Parcelă	Nr. topo	Observații / Referințe
1	arabil	DA	1.000	19	464/1 464/2	-	

Lungime Segmente

1) Valorile lungimilor segmentelor sunt obținute din proiecție în plan.

Punct început	X / Y	Punct sfârșit	X / Y	Lungime segment (** (m)
1	428.122,326 295.204,728	2	428.121,974 295.208,99	4.277
2	428.121,974 295.208,99	3	428.121,099 295.226,11	17.142
3	428.121,099 295.226,11	4	428.120,462 295.235,137	9.049
4	428.120,462 295.235,137	5	428.110,507 295.236,087	10.0
5	428.110,507 295.236,087	6	428.111,867 295.156,132	79.966

Punct început	X / Y	Punct sfârşit	X / Y	Lungime segment (** (m)
6	428.111,867 295.156,132	7	428.110,997 295.140,816	15.341
7	428.110,997 295.140,816	8	428.120,957 295.140,37	9.97
8	428.120,957 295.140,37	9	428.121,862 295.155,822	15.479
9	428.121,862 295.155,822	1	428.122,326 295.204,728	48.908

** Lungimile segmentelor sunt determinate în planul de proiecție Stereo 70 și sunt rotunjite la 1 milimetru.

*** Distanța dintre puncte este formată din segmente cumulate ce sunt mai mici decât valoarea 1 milimetru.

**DATE DESPRE IMOBILUL NR. 10021**

Oficiul de Cadastru și Publicitate Imobiliară DOLJ
Biroul de Cadastru și Publicitate Imobiliară Craiova

A. Partea I. Descrierea imobilului

TEREN Intravilan

Adresa: Loc. Zanoaga, Nr. 578, Jud. Dolj, T19, P464, 464/1, 464/2

Nr. Crt	Nr cadastral Nr. topografic	Suprafața* (mp)	Observații / Referințe
A1		Din acte: 2.821 Masurata: 3.128	Sector cadastral:22 Teren neimprijmit;

Construcții

Crt	Nr cadastral Nr. topografic	Adresa	Observații / Referințe
A1.1		Loc. Zanoaga, Jud. Dolj	Nr. niveluri:2; S. construita la sol:107 mp; CONSTRUITA DIN CARAMIDA, ACOPERITA CU TABLA
A1.2		Loc. Zanoaga, Jud. Dolj	Nr. niveluri:1; S. construita la sol:105 mp; ANEXA
A1.3		Loc. Zanoaga, Jud. Dolj	Nr. niveluri:1; S. construita la sol:40 mp; ANEXA
A1.4		Loc. Zanoaga, Jud. Dolj	Nr. niveluri:1; S. construita la sol:21 mp; ANEXA

B. Partea II. Proprietari și acte

Inscrieri privitoare la dreptul de proprietate și alte drepturi reale		Referințe
/		
Act Administrativ nr. TDP 1495-44813, din 20/10/1997 emis de CONSILIUL JUDETEAN DOLJ;		
B1	Intabulare, drept de PROPRIETATE, dobandit prin Reconstituire, cota actuala 2821/3128, cota initiala 2821/3128 1) MATEESCU SEBASTIAN, LIPSĂ CNP 2) MATEESCU ELENA, LIPSĂ CNP	A1
Act Normativ nr. LEGEA 7, din 13/03/1996 emis de GUVERNUL ROMANIEI;		
B2	Intabulare, drept de PROPRIETATE, dobandit prin Lege, cota actuala 1/1, cota initiala 1/1 1) MATEESCU SEBASTIAN, LIPSĂ CNP 2) MATEESCU ELENA, LIPSĂ CNP	A1.1, A1.2, A1.3, A1.4
B3	Inscrierea posesiei, drept de PROPRIETATE, dobandit prin Constituire, cota actuala 307/3128, cota initiala 307/3128 1) MATEESCU SEBASTIAN, LIPSĂ CNP 2) MATEESCU ELENA, LIPSĂ CNP	A1

C. Partea III. SARCINI .

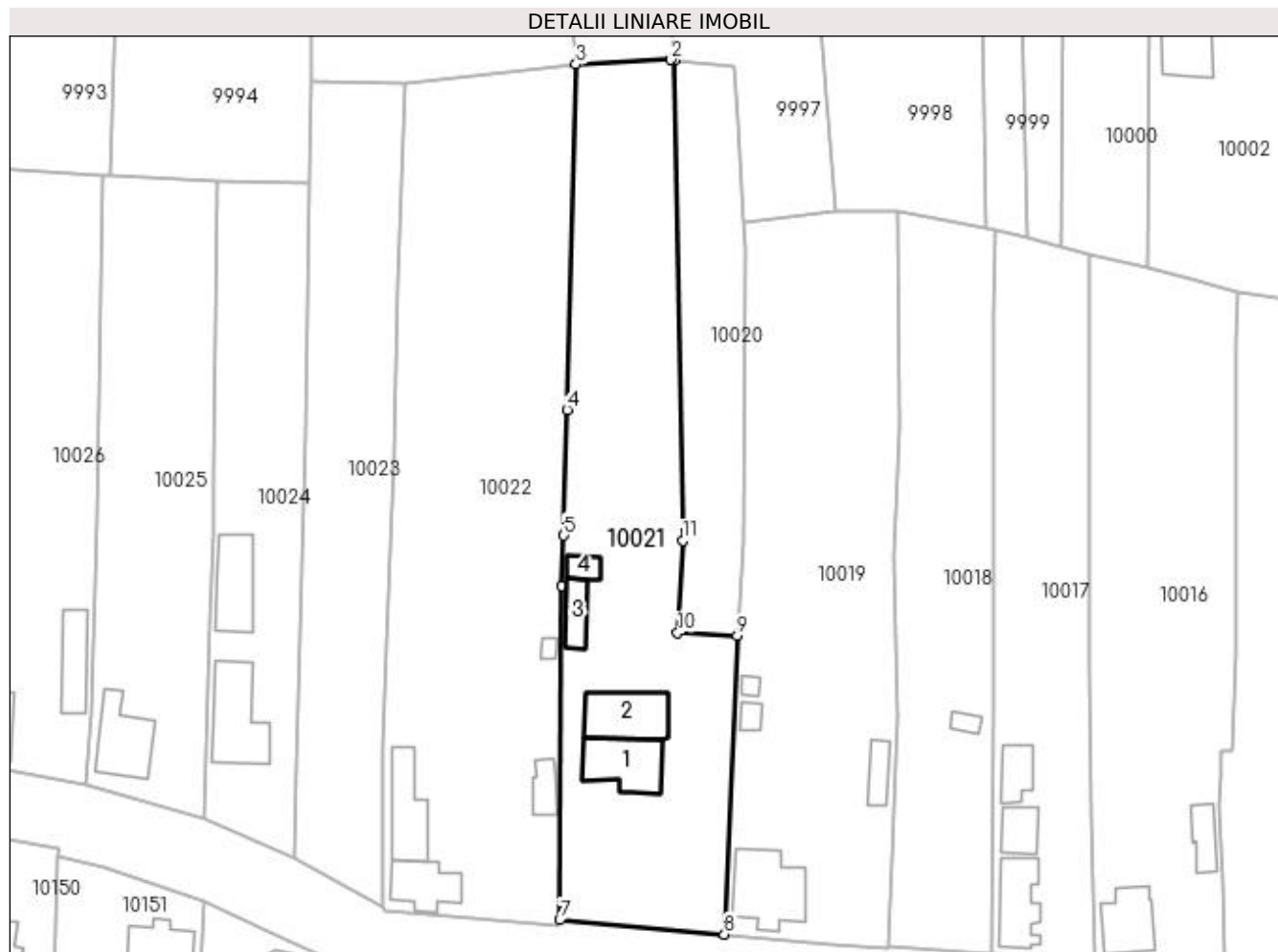
Inscrieri privind dezmembramintele dreptului de proprietate, drepturi reale de garanție și sarcini	Referințe
NU SUNT	

Anexa Nr. 1 La Partea I

Teren

Nr cadastral	Suprafața (mp)*	Observații / Referințe
	Din acte: 2.821 Masurata: 3.128	

* Suprafața este determinată în planul de proiecție Stereo 70.



Date referitoare la teren

Crt	Categorie folosință	Intra vilan	Suprafața (mp)	Tarla	Parcelă	Nr. topo	Observații / Referințe
1	curți constructii	DA	1.540	19	464	-	
2	vie	DA	343	19	464/1	-	
3	vie	DA	805	19	464/1	-	
4	arabil	DA	440	19	464/2	-	

Date referitoare la construcții

Crt	Număr	Destinație construcție	Supraf. (mp)	Situație juridică	Observații / Referințe
A1.1		construcții de locuințe	107	Cu acte	Nr. niveluri:2; S. construită la sol:107 mp; CONSTRUITA DIN CARAMIDA, ACOPERITA CU TABLA
A1.2		construcții anexa	105	Cu acte	Nr. niveluri:1; S. construită la sol:105 mp; ANEXA
A1.3		construcții anexa	40	Cu acte	Nr. niveluri:1; S. construită la sol:40 mp; ANEXA
A1.4		construcții anexa	21	Cu acte	Nr. niveluri:1; S. construită la sol:21 mp; ANEXA

Lungime Segmente

1) Valorile lungimilor segmentelor sunt obținute din proiecție în plan.

Punct început	X / Y	Punct sfârșit	X / Y	Lungime segment (** (m)
1	428.110,507 295.236,087	2	428.109,899 295.236,145	0.611
2	428.109,899 295.236,145	3	428.094,131 295.235,345	15.788
3	428.094,131 295.235,345	4	428.092,615 295.177,894	57.471
4	428.092,615 295.177,894	5	428.092,073 295.157,007	20.894
5	428.092,073 295.157,007	6	428.091,713 295.148,634	8.381
6	428.091,713 295.148,634	7	428.091,399 295.093,1	55.535
7	428.091,399 295.093,1	8	428.118,773 295.090,68	27.481
8	428.118,773 295.090,68	9	428.120,957 295.140,37	49.738
9	428.120,957 295.140,37	10	428.110,997 295.140,816	9.97
10	428.110,997 295.140,816	11	428.111,867 295.156,132	15.341
11	428.111,867 295.156,132	1	428.110,507 295.236,087	79.966

** Lungimile segmentelor sunt determinate în planul de proiecție Stereo 70 și sunt rotunjite la 1 milimetru.

*** Distanța dintre puncte este formată din segmente cumulate ce sunt mai mici decât valoarea 1 milimetru.

**DATE DESPRE IMOBILUL NR. 10022**

Oficiul de Cadastru și Publicitate Imobiliară DOLJ
Biroul de Cadastru și Publicitate Imobiliară Craiova

A. Partea I. Descrierea imobilului

TEREN Intravilan

Adresa: Loc. Zanoaga, Nr. 579, Jud. Dolj, T19, P465, 465/1, 465/2 465/3

Nr. Crt	Nr cadastral Nr. topografic	Suprafața* (mp)	Observații / Referințe
A1		Din acte: 3.800 Masurata: 4.065	Sector cadastral:22 Teren neimpregmuit;

Construcții

Crt	Nr cadastral Nr. topografic	Adresa	Observații / Referințe
A1.1		Loc. Zanoaga, Jud. Dolj	Nr. niveluri:2; S. construita la sol:77 mp; CONSTRUITA DIN CARAMIDA, ACOPERITA CU TIGLA
A1.2		Loc. Zanoaga, Jud. Dolj	Nr. niveluri:1; S. construita la sol:94 mp; ANEXA
A1.3		Loc. Zanoaga, Jud. Dolj	Nr. niveluri:1; S. construita la sol:33 mp; ANEXA
A1.4		Loc. Zanoaga, Jud. Dolj	Nr. niveluri:1; S. construita la sol:8 mp; ANEXA

B. Partea II. Proprietari și acte

Inscrieri privitoare la dreptul de proprietate și alte drepturi reale		Referințe
/		
Act Notarial nr. CM 12, din 29/05/2015 emis de BNP IONASCU NICOLAE;		
B1	Intabulare, drept de PROPRIETATE, dobandit prin Succesiune, cota actuala 3800/4065, cota initiala 3800/4065 1) SPIRIDON ION	A1
Act Normativ nr. LEGEA 7, din 13/03/1996 emis de GUVERNUL ROMANIEI;		
B2	Intabulare, drept de PROPRIETATE, dobandit prin Lege, cota actuala 1/1, cota initiala 1/1 1) SPIRIDON ION	A1.3, A1.4
Act Notarial nr. CM 12, din 29/05/2015 emis de BNP IONASCU NICOLAE;		
B3	Intabulare, drept de PROPRIETATE, dobandit prin Succesiune, cota actuala 1/1, cota initiala 1/1 1) SPIRIDON ION	A1.1, A1.2
Act Normativ nr. LEGEA 7, din 13/03/1996 emis de GUVERNUL ROMANIEI;		
B4	Inscrierea posesiei, drept de PROPRIETATE, dobandit prin Constituire, cota actuala 265/4065, cota initiala 265/4065 1) SPIRIDON ION	A1

C. Partea III. SARCINI .

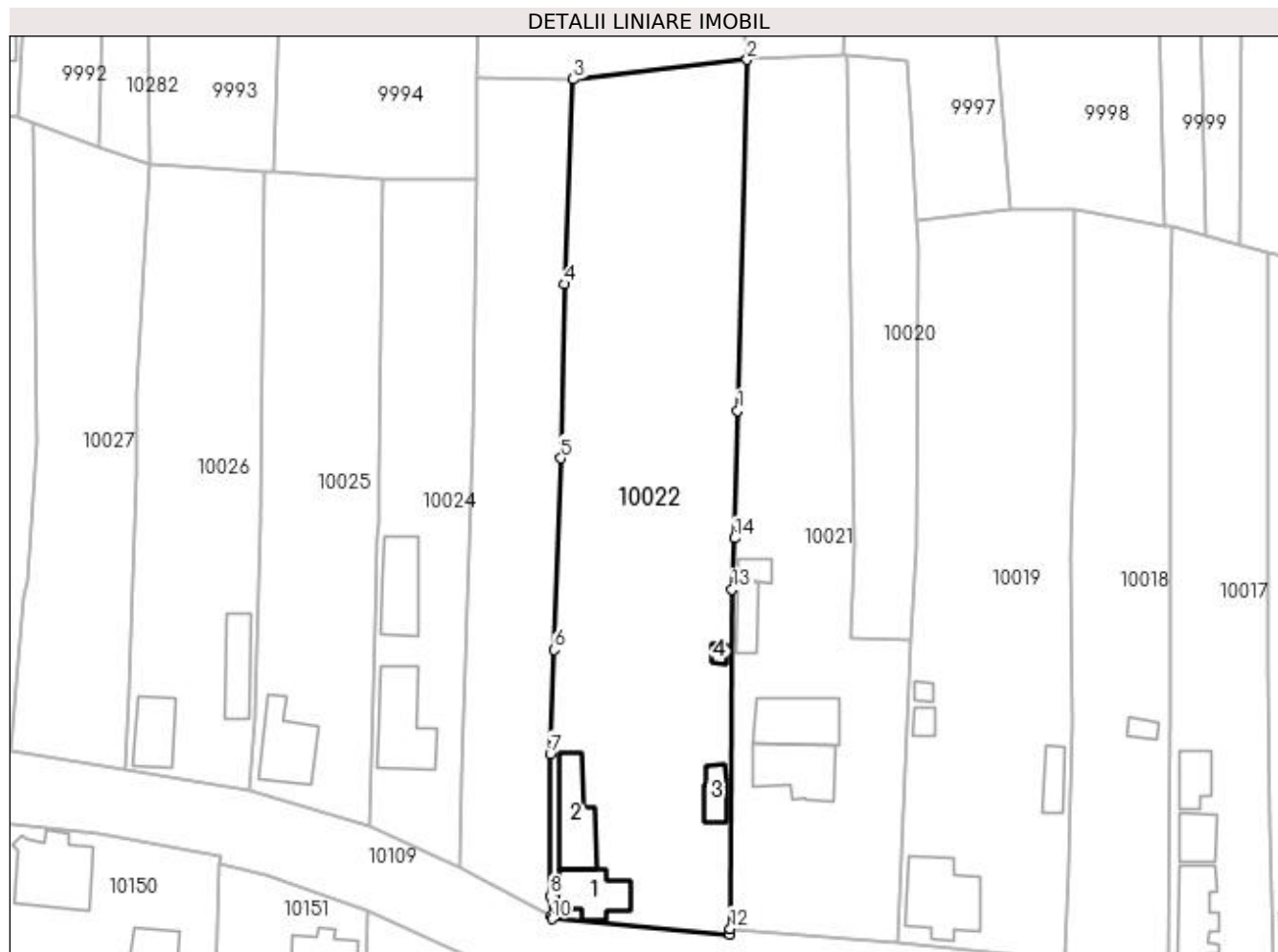
Inscrieri privind dezmembramintele dreptului de proprietate, drepturi reale de garanție și sarcini	Referințe
NU SUNT	

Anexa Nr. 1 La Partea I

Teren

Nr cadastral	Suprafața (mp)*	Observații / Referințe
	Din acte: 3.800 Masurata: 4.065	

* Suprafața este determinată în planul de proiecție Stereo 70.



Date referitoare la teren

Crt	Categorie folosință	Intra vilan	Suprafața (mp)	Tarla	Parcelă	Nr. topo	Observații / Referințe
1	curți constructii	DA	985	19	465	-	
2	vie	DA	480	19	465/1	-	
3	arabil	DA	2.600	19	465/2 465/3	-	

Date referitoare la construcții

Crt	Număr	Destinație construcție	Supraf. (mp)	Situație juridică	Observații / Referințe
A1.1		construcții de locuințe	77	Cu acte	Nr. niveluri:2; S. construită la sol:77 mp; CONSTRUITA DIN CARAMIDA, ACOPERITA CU TIGLA
A1.2		construcții anexa	94	Cu acte	Nr. niveluri:1; S. construită la sol:94 mp; ANEXA
A1.3		construcții anexa	33	Cu acte	Nr. niveluri:1; S. construită la sol:33 mp; ANEXA
A1.4		construcții anexa	8	Cu acte	Nr. niveluri:1; S. construită la sol:8 mp; ANEXA

Lungime Segmente

1) Valorile lungimilor segmentelor sunt obținute din proiecție în plan.

Punct început	X / Y	Punct sfârșit	X / Y	Lungime segment (** (m)
1	428.092,615 295.177,894	2	428.094,131 295.235,345	57.471
2	428.094,131 295.235,345	3	428.065,696 295.232,115	28.618
3	428.065,696 295.232,115	4	428.064,324 295.198,598	33.545
4	428.064,324 295.198,598	5	428.063,704 295.170,09	28.515
5	428.063,704 295.170,09	6	428.062,544 295.138,735	31.376
6	428.062,544 295.138,735	7	428.061,928 295.121,696	17.05
7	428.061,928 295.121,696	8	428.061,947 295.098,476	23.22
8	428.061,947 295.098,476	9	428.062,033 295.095,226	3.251
9	428.062,033 295.095,226	10	428.062,223 295.094,654	0.603
10	428.062,223 295.094,654	11	428.091,32 295.092,158	29.204
11	428.091,32 295.092,158	12	428.091,399 295.093,1	0.945
12	428.091,399 295.093,1	13	428.091,713 295.148,634	55.535
13	428.091,713 295.148,634	14	428.092,073 295.157,007	8.381
14	428.092,073 295.157,007	1	428.092,615 295.177,894	20.894

** Lungimile segmentelor sunt determinate în planul de proiecție Stereo 70 și sunt rotunjite la 1 milimetru.

*** Distanța dintre puncte este formată din segmente cumulate ce sunt mai mici decât valoarea 1 milimetru.

**DATE DESPRE IMOBILUL NR. 10023**

Oficiul de Cadastru și Publicitate Imobiliară DOLJ
Biroul de Cadastru și Publicitate Imobiliară Craiova

A. Partea I. Descrierea imobilului

TEREN Intravilan

Adresa: Loc. Zanoaga, Nr. 580, Jud. Dolj, T19, P466 466/1

Nr. Crt	Nr cadastral Nr. topografic	Suprafața* (mp)	Observații / Referințe
A1	34797	Din acte: 1.600 Masurata: 1.957	Sector cadastral:22 Teren imprejmuit;

B. Partea II. Proprietari și acte

Inscrieri privitoare la dreptul de proprietate și alte drepturi reale		Referințe
180179 / 10/09/2020		
Act Notarial nr. CONTRACT DE VANZARE NR.1297, din 09/09/2020 emis de GHIZDAVU STELA;		
B1	Intabulare, drept de PROPRIETATE, dobandit prin Conventie, cota actuala 1/1, cota initiala 1/1 1) MATEESCU IRINEL-DACIAN 2) MATEESCU MARIANA	A1

C. Partea III. SARCINI .

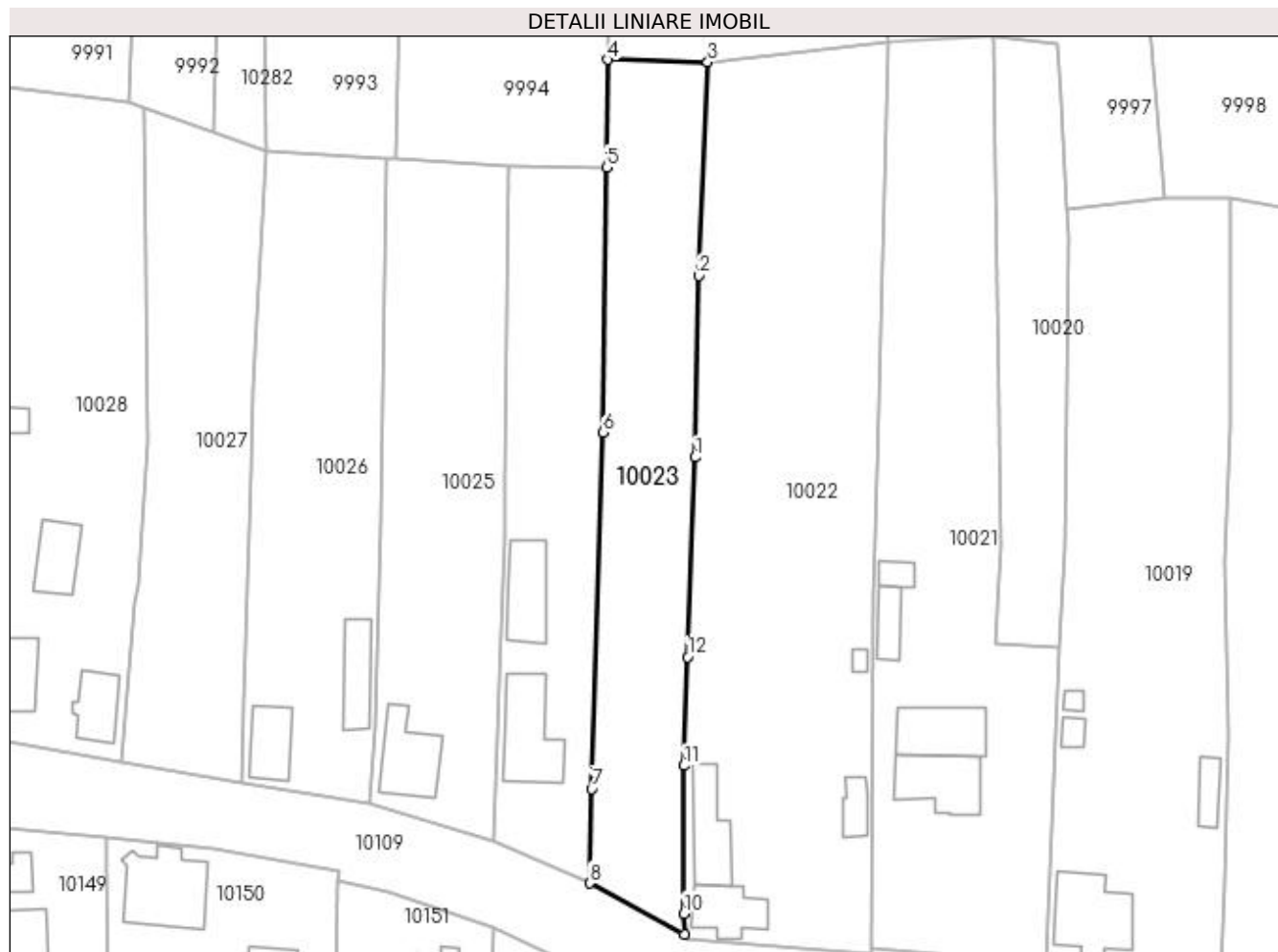
Inscrieri privind dezmembramintele dreptului de proprietate, drepturi reale de garanție și sarcini	Referințe
NU SUNT	

Anexa Nr. 1 La Partea I

Teren

Nr cadastral	Suprafața (mp)*	Observații / Referințe
34797	Din acte: 1.600 Masurata: 1.957	

* Suprafața este determinată în planul de proiecție Stereo 70.



Date referitoare la teren

Crt	Categorie folosință	Intra vilan	Suprafața (mp)	Tarla	Parcelă	Nr. topo	Observații / Referințe
1	arabil	DA	1.957	19	466 466/1	-	

Lungime Segmente

1) Valorile lungimilor segmentelor sunt obținute din proiecție în plan.

Punct început	X / Y	Punct sfârșit	X / Y	Lungime segment (** (m)
1	428.063,704 295.170,09	2	428.064,324 295.198,598	28.515
2	428.064,324 295.198,598	3	428.065,696 295.232,115	33.545
3	428.065,696 295.232,115	4	428.049,985 295.232,51	15.715
4	428.049,985 295.232,51	5	428.049,824 295.215,628	16.883
5	428.049,824 295.215,628	6	428.049,268 295.174,043	41.589

Punct început	X / Y	Punct sfârșit	X / Y	Lungime segment (** (m)
6	428.049,268 295.174,043	7	428.047,47 295.118,049	56.023
7	428.047,47 295.118,049	8	428.047,127 295.103,261	14.792
8	428.047,127 295.103,261	9	428.062,033 295.095,226	16.934
9	428.062,033 295.095,226	10	428.061,947 295.098,476	3.251
10	428.061,947 295.098,476	11	428.061,928 295.121,696	23.22
11	428.061,928 295.121,696	12	428.062,544 295.138,735	17.05
12	428.062,544 295.138,735	1	428.063,704 295.170,09	31.376

** Lungimile segmentelor sunt determinate în planul de proiecție Stereo 70 și sunt rotunjite la 1 milimetru.

*** Distanța dintre puncte este formată din segmente cumulate ce sunt mai mici decât valoarea 1 milimetru.

**DATE DESPRE IMOBILUL NR. 10024**

Oficiul de Cadastru și Publicitate Imobiliară DOLJ
Biroul de Cadastru și Publicitate Imobiliară Craiova

A. Partea I. Descrierea imobilului

TEREN Intravilan

Adresa: Loc. Zanoaga, Nr. 581, Jud. Dolj, T19, P467, 467/1 467/2

Nr. Crt	Nr cadastral Nr. topografic	Suprafața* (mp)	Observații / Referințe
A1		Din acte: 1.500 Masurata: 1.662	Sector cadastral:22 Teren neimpregmuit;

Construcții

Crt	Nr cadastral Nr. topografic	Adresa	Observații / Referințe
A1.1		Loc. Zanoaga, Jud. Dolj	Nr. niveluri:2; S. construita la sol:125 mp; CONSTRUITA DIN CARAMIDA, ACOPERITA CU TIGLA
A1.2		Loc. Zanoaga, Jud. Dolj	Nr. niveluri:1; S. construita la sol:95 mp; ANEXA

B. Partea II. Proprietari și acte

Inscrieri privitoare la dreptul de proprietate și alte drepturi reale		Referințe
/		
Act Administrativ nr. TDP 243-42780, din 10/02/1995 emis de CONSILIUL JUDETEAN DOLJ;		
B1	Intabulare, drept de PROPRIETATE, dobandit prin Reconstituire, cota actuala 1500/1662, cota initiala 1500/1662 1) MARINESCU ELENA, LIPSĂ CNP	A1
Act Normativ nr. LEGEA 7, din 13/03/1996 emis de GUVERNUL ROMANIEI;		
B2	Intabulare, drept de PROPRIETATE, dobandit prin Lege, cota actuala 1/1, cota initiala 1/1 1) MARINESCU ELENA, LIPSĂ CNP	A1.1, A1.2
B3	Inscrierea posesiei, drept de PROPRIETATE, dobandit prin Constituire, cota actuala 162/1662, cota initiala 162/1662 1) MARINESCU ELENA, LIPSĂ CNP	A1

C. Partea III. SARCINI .

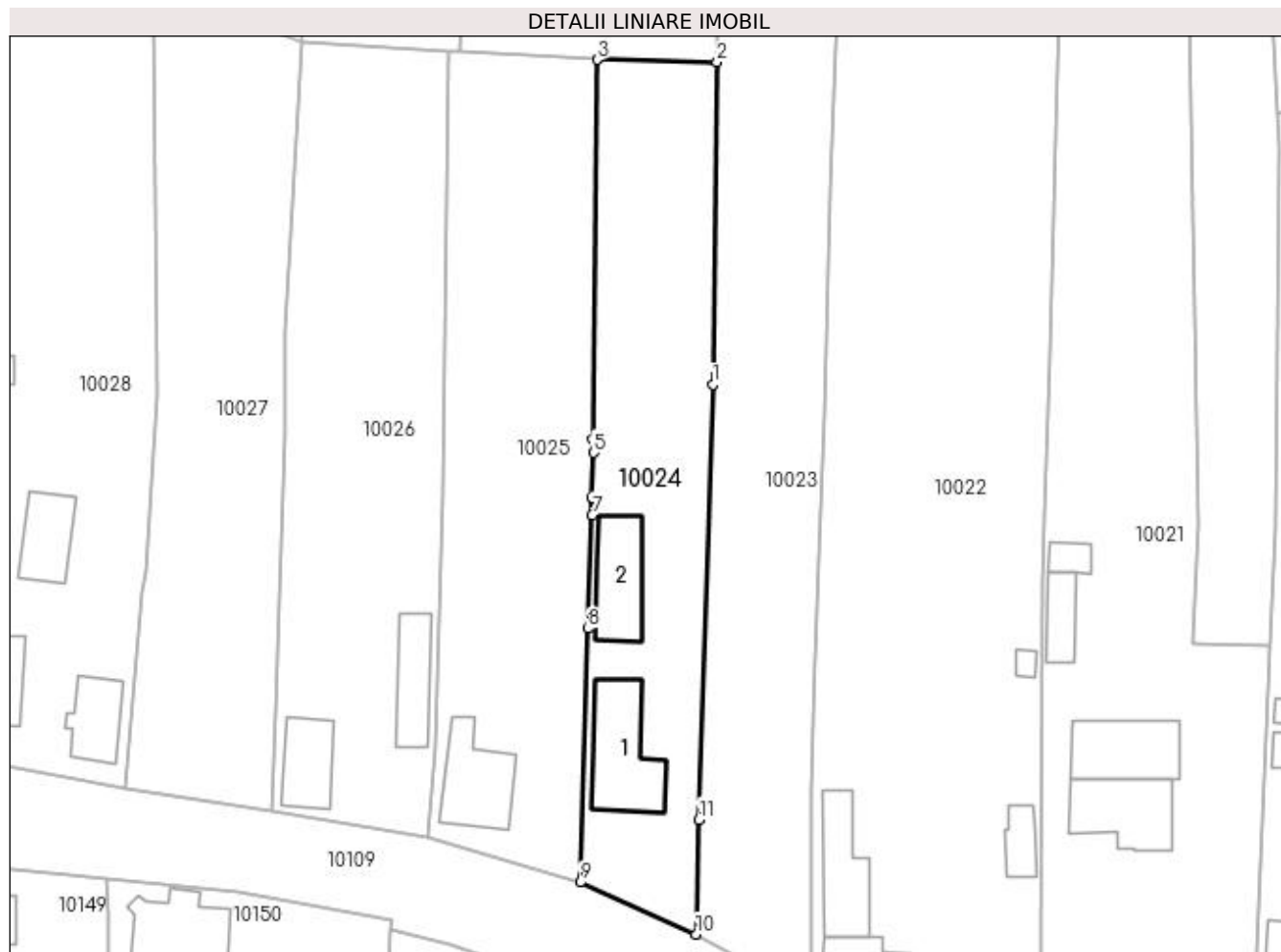
Inscrieri privind dezmembramintele dreptului de proprietate, drepturi reale de garanție și sarcini	Referințe
NU SUNT	

Anexa Nr. 1 La Partea I

Teren

Nr cadastral	Suprafața (mp)*	Observații / Referințe
	Din acte: 1.500 Masurata: 1.662	

* Suprafața este determinată în planul de proiecție Stereo 70.



Date referitoare la teren

Crt	Categorie folosință	Intra vilan	Suprafața (mp)	Tarla	Parcelă	Nr. topo	Observații / Referințe
1	curți constructii	DA	900	19	467	-	
2	arabil	DA	762	19	467/1 467/2	-	

Date referitoare la construcții

Crt	Număr	Destinație construcție	Supraf. (mp)	Situație juridică	Observații / Referințe
A1.1		construcții de locuințe	125	Cu acte	Nr. niveluri:2; S. construita la sol:125 mp; CONSTRUITA DIN CARAMIDA, ACOPERITA CU TIGLA
A1.2		construcții anexa	95	Cu acte	Nr. niveluri:1; S. construita la sol:95 mp; ANEXA

Lungime Segmente

1) Valorile lungimilor segmentelor sunt obținute din proiecție în plan.

Punct început	X / Y	Punct sfârșit	X / Y	Lungime segment (** (m)
1	428.049,268 295.174,043	2	428.049,824 295.215,628	41.589

Punct început	X / Y	Punct sfârșit	X / Y	Lungime segment (** (m)
2	428.049,824 295.215,628	3	428.034,359 295.215,909	15.468
3	428.034,359 295.215,909	4	428.033,845 295.167,047	48.865
4	428.033,845 295.167,047	5	428.033,881 295.165,313	1.735
5	428.033,881 295.165,313	6	428.033,729 295.159,573	5.742
6	428.033,729 295.159,573	7	428.033,692 295.157,263	2.31
7	428.033,692 295.157,263	8	428.033,135 295.142,635	14.639
8	428.033,135 295.142,635	9	428.032,176 295.109,94	32.709
9	428.032,176 295.109,94	10	428.047,127 295.103,261	16.375
10	428.047,127 295.103,261	11	428.047,47 295.118,049	14.792
11	428.047,47 295.118,049	1	428.049,268 295.174,043	56.023

** Lungimile segmentelor sunt determinate în planul de proiecție Stereo 70 și sunt rotunjite la 1 milimetru.

*** Distanța dintre puncte este formată din segmente cumulate ce sunt mai mici decât valoarea 1 milimetru.

**DATE DESPRE IMOBILUL NR. 10025**

Oficiul de Cadastru și Publicitate Imobiliară DOLJ
Biroul de Cadastru și Publicitate Imobiliară Craiova

A. Partea I. Descrierea imobilului

TEREN Intravilan

Adresa: Loc. Zanoaga, Nr. 582, Jud. Dolj, T19, P468,468/1, 468/2

Nr. Crt	Nr cadastral Nr. topografic	Suprafața* (mp)	Observații / Referințe
A1	33693	2.000	Sector cadastral:22 Teren imprejmuit;

Construcții

Crt	Nr cadastral Nr. topografic	Adresa	Observații / Referințe
A1.1		Loc. Zanoaga, Nr. 582, Jud. Dolj, fost T. 19, P.468,468/1,468/2	Nr. niveluri:2; S. construita la sol:100 mp; S. construita desfasurata:213 mp; Constructie edificata in anul 2022, cu regimul de inaltime P+M,

B. Partea II. Proprietari și acte

Inscrieri privitoare la dreptul de proprietate și alte drepturi reale		Referințe
209847 / 08/11/2018		
Act Notarial nr. CM NR.1, din 13/08/2018 emis de NP IONASCU NICOLAE (ACT ADMINISTRATIV NR TDP NR. 3041 DIN 17.11.2004, EMIS DE COMISIA JUDETEANA DOLJ);		
B1	Intabulare, drept de PROPRIETATE, dobandit prin Succesiune, cota actuala 1/1, cota initiala 1/1 1) MATEESCU IRINEL-DACIAN <i>OBSERVATII: DEFUNCTI MATEESCU GHEORGHE SI DUMITRU SI ELENA</i>	A1
61992 / 06/04/2022		
Act Administrativ nr. CERTIFICAT EDIFICARE NR. 1279, din 08/03/2022 emis de PRIMARIA LEU;		
B2	Intabulare, drept de PROPRIETATE, dobandit prin Construire, cota actuala 1/1, cota initiala 1/1 1) MATEESCU IRINEL-DACIAN	A1.1

C. Partea III. SARCINI .

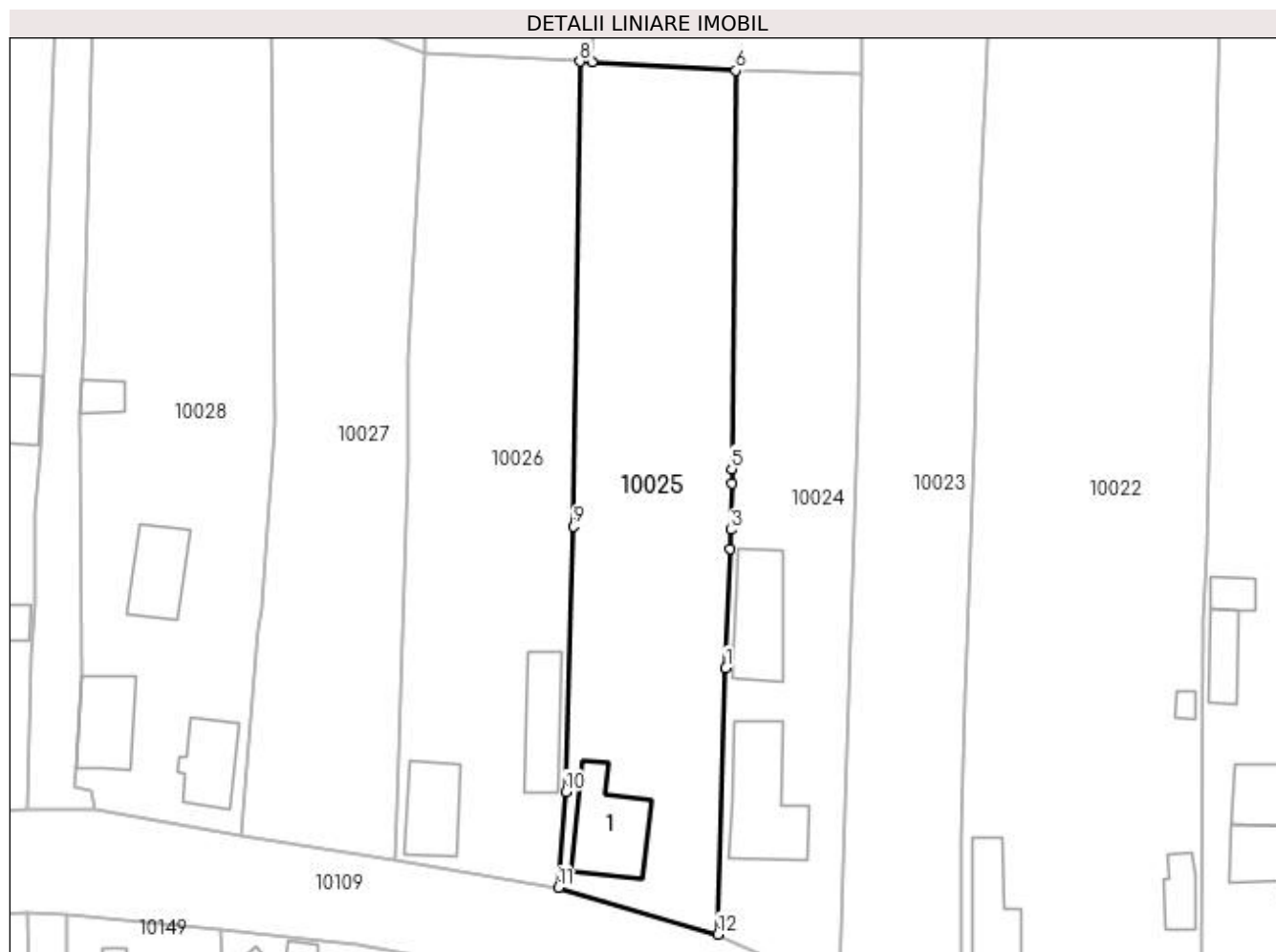
Inscrieri privind dezmembramintele dreptului de proprietate, drepturi reale de garanție și sarcini	Referințe
NU SUNT	

Anexa Nr. 1 La Partea I

Teren

Nr cadastral	Suprafața (mp)*	Observații / Referințe
33693	2.000	

* Suprafața este determinată în planul de proiecție Stereo 70.



Date referitoare la teren

Crt	Categorie folosință	Intra vilan	Suprafața (mp)	Tarla	Parcelă	Nr. topo	Observații / Referințe
1	curți construcții	DA	1.000	19	468	-	
2	arabil	DA	1.000	19	468/1, 468/2	-	

Date referitoare la construcții

Crt	Număr	Destinație construcție	Supraf. (mp)	Situație juridică	Observații / Referințe
A1.1		construcții de locuințe	Din acte: 123 Masurata: 100	Cu acte	Nr. niveluri:2; S. construita la sol:100 mp; S. construita desfasurata:213 mp; Construcție edificata în anul 2022, cu regimul de înaltime P+M,

Lungime Segmente

1) Valorile lungimilor segmentelor sunt obținute din proiecție în plan.

Punct început	X / Y	Punct sfârșit	X / Y	Lungime segment (** (m)
1	428.033,135 295.142,635	2	428.033,692 295.157,263	14.639
2	428.033,692 295.157,263	3	428.033,729 295.159,573	2.31

Punct început	X / Y	Punct sfârșit	X / Y	Lungime segment (** (m)
3	428.033,729 295.159,573	4	428.033,881 295.165,313	5.742
4	428.033,881 295.165,313	5	428.033,845 295.167,047	1.735
5	428.033,845 295.167,047	6	428.034,359 295.215,909	48.865
6	428.034,359 295.215,909	7	428.016,709 295.216,946	17.68
7	428.016,709 295.216,946	8	428.015,218 295.217,032	1.494
8	428.015,218 295.217,032	9	428.014,429 295.160,003	57.035
9	428.014,429 295.160,003	10	428.013,468 295.127,439	32.578
10	428.013,468 295.127,439	11	428.012,599 295.115,667	11.804
11	428.012,599 295.115,667	12	428.032,176 295.109,94	20.397
12	428.032,176 295.109,94	1	428.033,135 295.142,635	32.709

** Lungimile segmentelor sunt determinate în planul de proiecție Stereo 70 și sunt rotunjite la 1 milimetru.

*** Distanța dintre puncte este formată din segmente cumulate ce sunt mai mici decât valoarea 1 milimetru.

**DATE DESPRE IMOBILUL NR. 10026**

Oficiul de Cadastru și Publicitate Imobiliară DOLJ
Biroul de Cadastru și Publicitate Imobiliară Craiova

A. Partea I. Descrierea imobilului

TEREN Necunoscut

Nr. CF vechi:138
Nr. cadastral vechi:184

Adresa: Loc. Zanoaga, Nr. 583, Jud. Dolj, T19, P469,469/1,469/2

Nr. Crt	Nr cadastral Nr. topografic	Suprafața* (mp)	Observații / Referințe
A1	34234	Din acte: 2.000 Masurata: 2.029	Sector cadastral:22 Teren neimprejmuit;

Construcții

Crt	Nr cadastral Nr. topografic	Adresa	Observații / Referințe
A1.1		Loc. Zanoaga, Jud. Dolj, T 19, P 469, 469/1,469/2	Nr. niveluri:1; S. construita la sol:71 mp; C1 -casa cu 2 camere si dependinte
A1.2		Loc. Zanoaga, Jud. Dolj, T 19, P 469, 469/1,469/2	Nr. niveluri:2; S. construita la sol:73 mp; C2 - magazie

B. Partea II. Proprietari și acte

Inscrieri privitoare la dreptul de proprietate și alte drepturi reale		Referințe
11032 / 29/07/2004		
Act Notarial nr. 5682, din 28/07/2004 emis de NP TUDOR MARINELA DANIELA;		
B1	Intabulare, drept de PROPRIETATE, dobandit prin Conventie, cota actuala 2000/2072, cota initiala 2000/2072 1) CIOBANOIU NINETA, vaduva	A1
B2	Intabulare, drept de PROPRIETATE, dobandit prin Conventie, cota actuala 1/1, cota initiala 1/1 1) CIOBANOIU NINETA, vaduva	A1.1, A1.2
/		
Act Normativ nr. LEGEA 7, din 13/03/1996 emis de GUVERNUL ROMANIEI;		
B3	Inscrierea posesiei, drept de PROPRIETATE, dobandit prin Constituire, cota actuala 72/2072, cota initiala 72/2072 1) CIOBANOIU NINETA, vaduva	A1

C. Partea III. SARCINI .

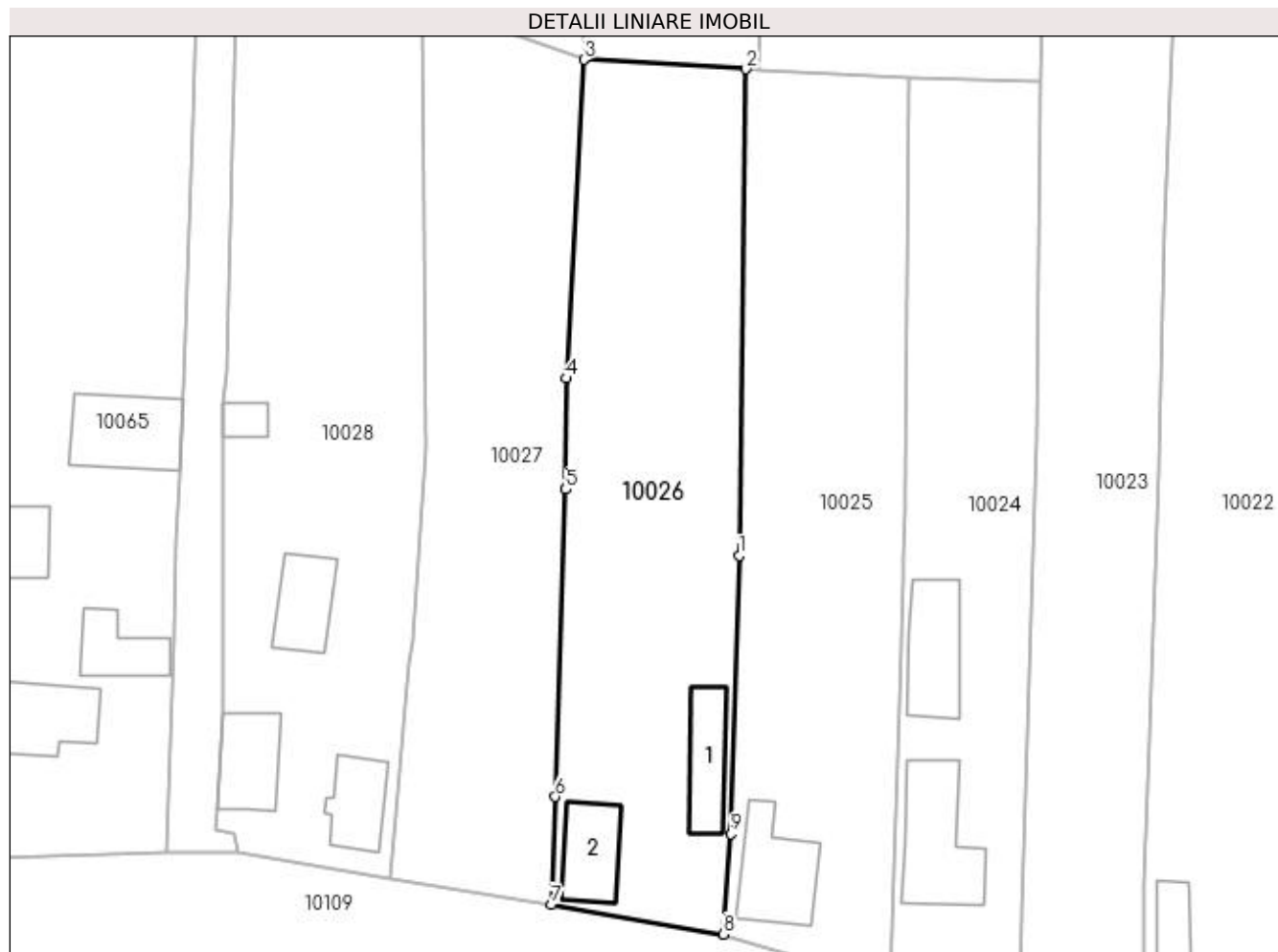
Inscrieri privind dezmembramintele dreptului de proprietate, drepturi reale de garanție și sarcini	Referințe
NU SUNT	

Anexa Nr. 1 La Partea I

Teren

Nr cadastral	Suprafața (mp)*	Observații / Referințe
34234	Din acte: 2.000 Masurata: 2.029	

* Suprafața este determinată în planul de proiecție Stereo 70.



Date referitoare la teren

Crt	Categorie folosință	Intra vilan	Suprafața (mp)	Tarla	Parcelă	Nr. topo	Observații / Referințe
1	curți constructii	DA	800	19	469	-	
2	arabil	NU	1.229	19	469/1,469/2	-	

Date referitoare la construcții

Crt	Număr	Destinație construcție	Supraf. (mp)	Situație juridică	Observații / Referințe
A1.1		construcții de locuințe	71	Cu acte	Nr. niveluri:1; S. construită la sol:71 mp; C1 - casa cu 2 camere si dependinte
A1.2		construcții anexa	73	Cu acte	Nr. niveluri:2; S. construită la sol:73 mp; C2 - magazie

Lungime Segmente

1) Valorile lungimilor segmentelor sunt obținute din proiecție în plan.

Punct început	X / Y	Punct sfârșit	X / Y	Lungime segment (** (m)
1	428.014,429 295.160,003	2	428.015,218 295.217,032	57.035
2	428.015,218 295.217,032	3	427.996,257 295.218,128	18.992

Punct început	X / Y	Punct sfârșit	X / Y	Lungime segment (** (m)
3	427.996,257 295.218,128	4	427.994,225 295.180,806	37.377
4	427.994,225 295.180,806	5	427.994,147 295.167,782	13.024
5	427.994,147 295.167,782	6	427.992,912 295.131,784	36.019
6	427.992,912 295.131,784	7	427.992,462 295.119,122	12.67
7	427.992,462 295.119,122	8	428.012,599 295.115,667	20.431
8	428.012,599 295.115,667	9	428.013,468 295.127,439	11.804
9	428.013,468 295.127,439	1	428.014,429 295.160,003	32.578

** Lungimile segmentelor sunt determinate în planul de proiecție Stereo 70 și sunt rotunjite la 1 milimetru.

*** Distanța dintre puncte este formată din segmente cumulate ce sunt mai mici decât valoarea 1 milimetru.

**DATE DESPRE IMOBILUL NR. 10027**

Oficiul de Cadastru și Publicitate Imobiliară DOLJ
Biroul de Cadastru și Publicitate Imobiliară Craiova

A. Partea I. Descrierea imobilului

TEREN Intravilan

Adresa: Loc. Zanoaga, Nr. 584, Jud. Dolj, T19, P470, 470/1

Nr. Crt	Nr cadastral Nr. topografic	Suprafața* (mp)	Observații / Referințe
A1		Din acte: 1.900 Masurata: 1.779	Sector cadastral:22 Teren neimprejmut;

B. Partea II. Proprietari și acte

Inscrieri privitoare la dreptul de proprietate și alte drepturi reale		Referințe
/		
Act Administrativ nr. TDP 18626, din 03/10/2014 emis de CONSILIUL JUDETEAN DOLJ;		
B1	Intabulare, drept de PROPRIETATE, dobandit prin Reconstituire, cota actuala 1/1, cota initiala 1/1 1) NICOLAE ION, LIPSĂ CNP 2) NICOLAE NICOLAE, LIPSĂ CNP	A1

C. Partea III. SARCINI .

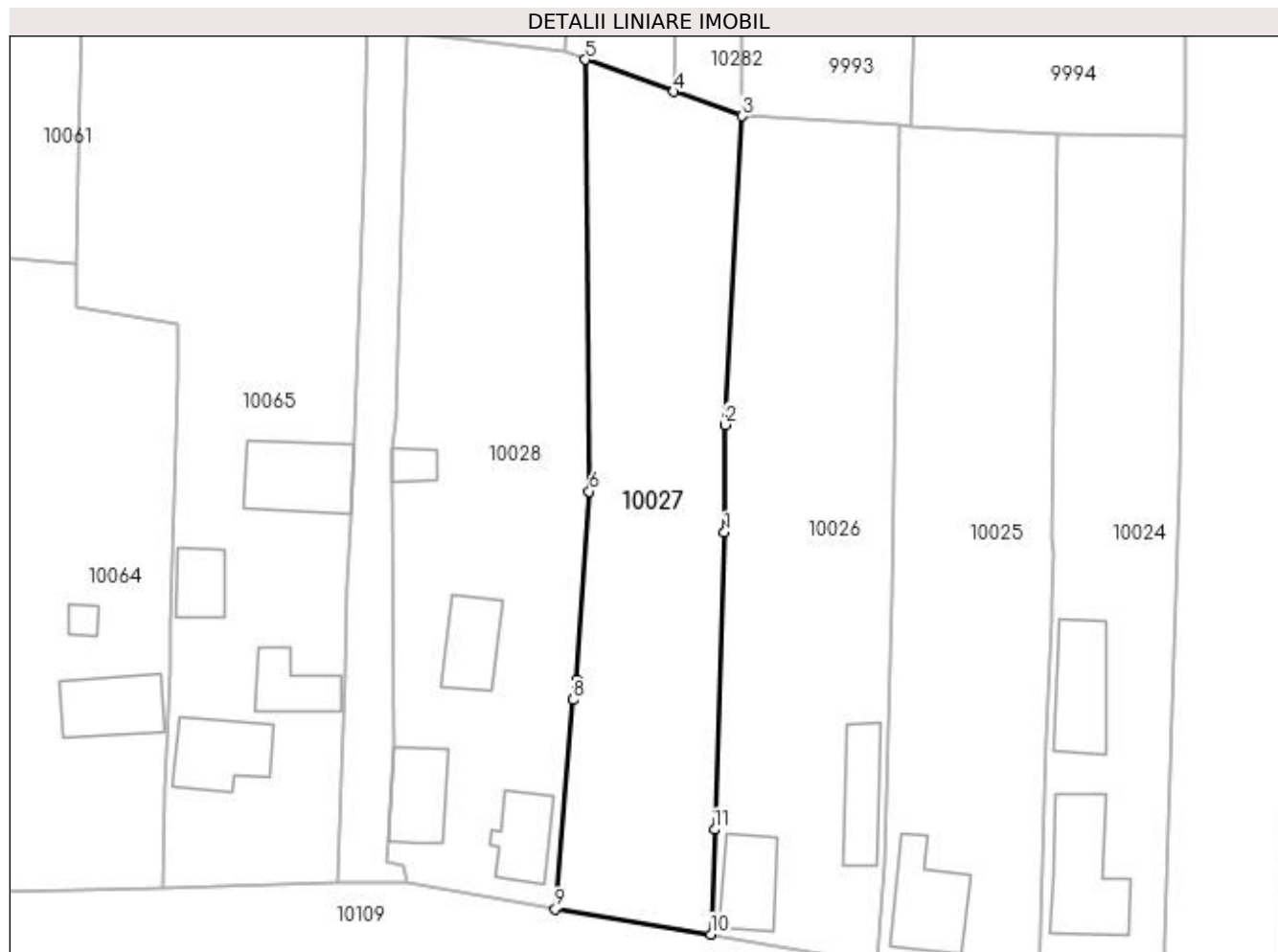
Inscrieri privind dezmembramintele dreptului de proprietate, drepturi reale de garanție și sarcini	Referințe
NU SUNT	

Anexa Nr. 1 La Partea I

Teren

Nr cadastral	Suprafața (mp)*	Observații / Referințe
	Din acte: 1.900 Masurata: 1.779	

* Suprafața este determinată în planul de proiecție Stereo 70.



Date referitoare la teren

Crt	Categorie folosință	Intra vilan	Suprafața (mp)	Tarla	Parcelă	Nr. topo	Observații / Referințe
1	curți constructii	DA	500	19	470	-	
2	arabil	DA	1.279	19	470/1	-	

Lungime Segmente

1) Valorile lungimilor segmentelor sunt obținute din proiecție în plan.

Punct început	X / Y	Punct sfârșit	X / Y	Lungime segment (** (m)
1	427.994,147 295.167,782	2	427.994,225 295.180,806	13.024
2	427.994,225 295.180,806	3	427.996,257 295.218,128	37.377
3	427.996,257 295.218,128	4	427.988,0 295.221,105	8.777
4	427.988,0 295.221,105	5	427.977,302 295.224,972	11.375

Punct început	X / Y	Punct sfârșit	X / Y	Lungime segment (** (m)
5	427.977,302 295.224,972	6	427.977,765 295.172,72	52.254
6	427.977,765 295.172,72	7	427.976,216 295.149,932	22.841
7	427.976,216 295.149,932	8	427.975,814 295.147,476	2.489
8	427.975,814 295.147,476	9	427.973,637 295.122,139	25.43
9	427.973,637 295.122,139	10	427.992,462 295.119,122	19.065
10	427.992,462 295.119,122	11	427.992,912 295.131,784	12.67
11	427.992,912 295.131,784	1	427.994,147 295.167,782	36.019

** Lungimile segmentelor sunt determinate în planul de proiecție Stereo 70 și sunt rotunjite la 1 milimetru.

*** Distanța dintre puncte este formată din segmente cumulate ce sunt mai mici decât valoarea 1 milimetru.

**DATE DESPRE IMOBILUL NR. 10028**

Oficiul de Cadastru și Publicitate Imobiliară DOLJ
Biroul de Cadastru și Publicitate Imobiliară Craiova

A. Partea I. Descrierea imobilului

TEREN Intravilan

Adresa: Loc. Zanoaga, Nr. 585, Jud. Dolj, T19, P471

Nr. Crt	Nr cadastral Nr. topografic	Suprafața* (mp)	Observații / Referințe
A1		Din acte: 2.100 Masurata: 2.302	Sector cadastral:22 Teren neimpregmuit;

Construcții

Crt	Nr cadastral Nr. topografic	Adresa	Observații / Referințe
A1.1		Loc. Zanoaga, Jud. Dolj	Nr. niveluri:1; S. construita la sol:77 mp; CONSTRUITA DIN CARAMIDA, ACOPERITA CU TABLA
A1.2		Loc. Zanoaga, Jud. Dolj	Nr. niveluri:1; S. construita la sol:65 mp; ANEXA
A1.3		Loc. Zanoaga, Jud. Dolj	Nr. niveluri:1; S. construita la sol:70 mp; ANEXA
A1.4		Loc. Zanoaga, Jud. Dolj	Nr. niveluri:1; S. construita la sol:21 mp; ANEXA

B. Partea II. Proprietari și acte

Inscrieri privitoare la dreptul de proprietate și alte drepturi reale		Referințe
/		
Act Administrativ nr. TDP 2-59353, din 30/01/1992 emis de CONSILIUL JUDETEAN DOLJ;		
B1	Intabulare, drept de PROPRIETATE, dobandit prin Reconstituire, cota actuala 2100/2303, cota initiala 2100/2303 1) COMBEI VALERIU, LIPSĂ CNP	A1
Act Normativ nr. LEGEA 7, din 13/03/1996 emis de GUVERNUL ROMANIEI;		
B2	Intabulare, drept de PROPRIETATE, dobandit prin Lege, cota actuala 1/1, cota initiala 1/1 1) COMBEI VALERIU, LIPSĂ CNP	A1.1, A1.2, A1.3, A1.4
B3	Inscrierea posesiei, drept de PROPRIETATE, dobandit prin Constituire, cota actuala 203/2303, cota initiala 203/2303 1) COMBEI VALERIU, LIPSĂ CNP	A1

C. Partea III. SARCINI .

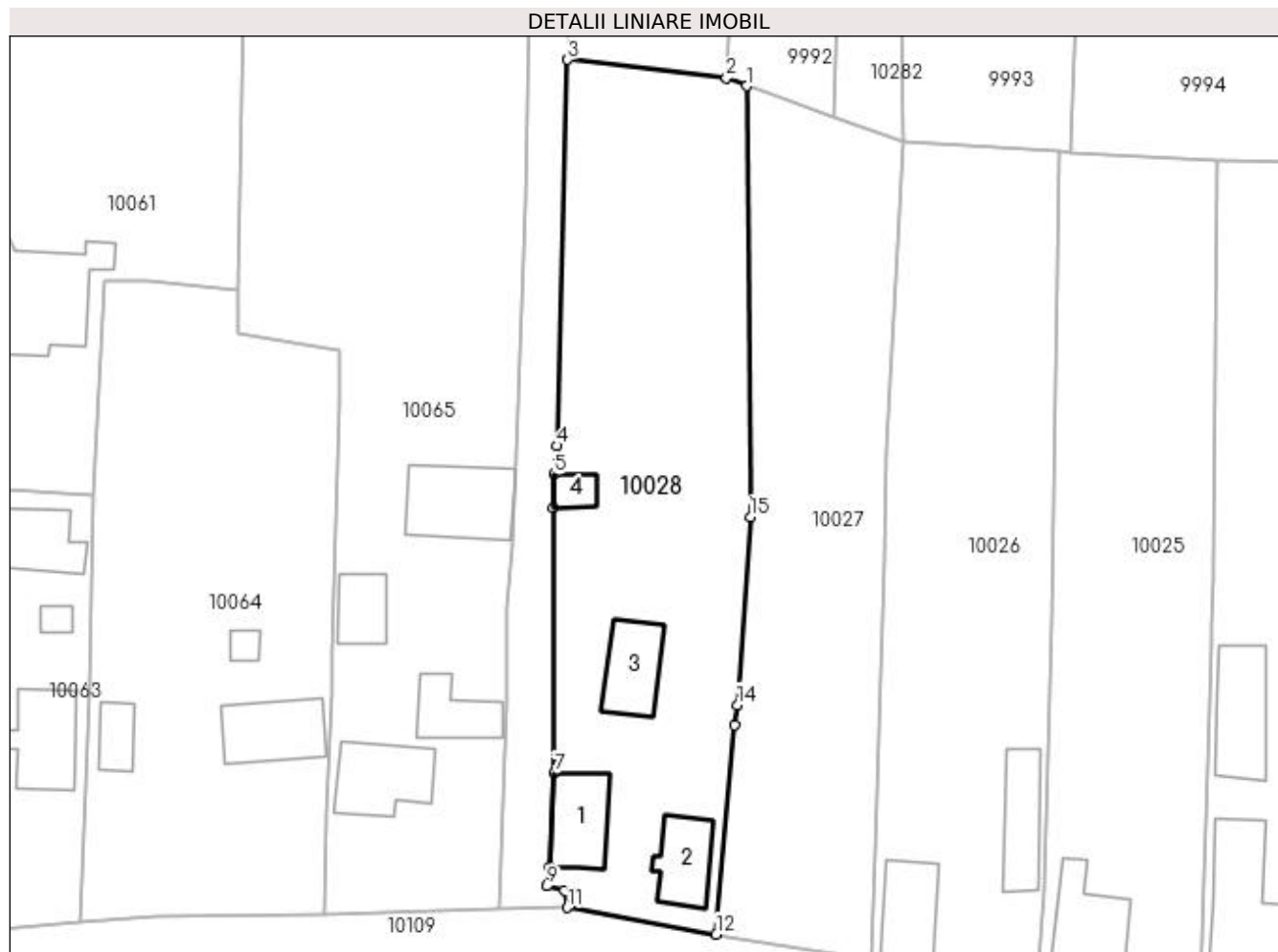
Inscrieri privind dezmembramintele dreptului de proprietate, drepturi reale de garanție și sarcini	Referințe
NU SUNT	

Anexa Nr. 1 La Partea I

Teren

Nr cadastral	Suprafața (mp)*	Observații / Referințe
	Din acte: 2.100 Masurata: 2.302	

* Suprafața este determinată în planul de proiecție Stereo 70.



Date referitoare la teren

Crt	Categorie folosință	Intra vilan	Suprafața (mp)	Tarla	Parcelă	Nr. topo	Observații / Referințe
1	curți constructii	DA	1.302	19	471	-	
2	arabil	DA	1.000	19	471	-	

Date referitoare la construcții

Crt	Număr	Destinație construcție	Supraf. (mp)	Situație juridică	Observații / Referințe
A1.1		construcții de locuințe	77	Cu acte	Nr. niveluri:1; S. construita la sol:77 mp; CONSTRUITA DIN CARAMIDA, ACOPERITA CU TABLA
A1.2		construcții anexa	65	Cu acte	Nr. niveluri:1; S. construita la sol:65 mp; ANEXA
A1.3		construcții anexa	70	Cu acte	Nr. niveluri:1; S. construita la sol:70 mp; ANEXA
A1.4		construcții anexa	21	Cu acte	Nr. niveluri:1; S. construita la sol:21 mp; ANEXA

Lungime Segmente

1) Valorile lungimilor segmentelor sunt obținute din proiecție în plan.

Punct început	X / Y	Punct sfârșit	X / Y	Lungime segment (** (m)

Punct început	X / Y	Punct sfârșit	X / Y	Lungime segment (** (m)
1	427.977,302 295.224,972	2	427.974,863 295.225,897	2.608
2	427.974,863 295.225,897	3	427.955,636 295.228,146	19.358
3	427.955,636 295.228,146	4	427.954,292 295.181,342	46.824
4	427.954,292 295.181,342	5	427.953,968 295.177,897	3.46
5	427.953,968 295.177,897	6	427.953,85 295.173,852	4.047
6	427.953,85 295.173,852	7	427.954,05 295.141,674	32.179
7	427.954,05 295.141,674	8	427.953,404 295.130,36	11.332
8	427.953,404 295.130,36	9	427.953,127 295.127,971	2.405
9	427.953,127 295.127,971	10	427.955,281 295.127,486	2.208
10	427.955,281 295.127,486	11	427.955,622 295.125,369	2.144
11	427.955,622 295.125,369	12	427.973,637 295.122,139	18.302
12	427.973,637 295.122,139	13	427.975,814 295.147,476	25.43
13	427.975,814 295.147,476	14	427.976,216 295.149,932	2.489
14	427.976,216 295.149,932	15	427.977,765 295.172,72	22.841
15	427.977,765 295.172,72	1	427.977,302 295.224,972	52.254

** Lungimile segmentelor sunt determinate în planul de proiecție Stereo 70 și sunt rotunjite la 1 milimetru.

*** Distanța dintre puncte este formată din segmente cumulate ce sunt mai mici decât valoarea 1 milimetru.

**DATE DESPRE IMOBILUL NR. 10029**

Oficiul de Cadastru și Publicitate Imobiliară DOLJ
Biroul de Cadastru și Publicitate Imobiliară Craiova

A. Partea I. Descrierea imobilului

TEREN Intravilan

Adresa: Loc. Zanoaga, Jud. Dolj, DS 435

Nr. Crt	Nr cadastral Nr. topografic	Suprafața* (mp)	Observații / Referințe
A1		Din acte: 1.061 Masurata: 979	Sector cadastral:22 Teren neimprejmit;

B. Partea II. Proprietari și acte

Inscrieri privitoare la dreptul de proprietate și alte drepturi reale		Referințe
/		
Act Normativ nr. HG 965, din 05/09/2002 emis de GUVERNUL ROMANIEI (ANEXA NR. 57/2002);		
B1	Intabulare, drept de PROPRIETATE, dobandit prin Lege, cota actuala 1/1, cota initiala 1/1 1) COMUNA LEU - DOMENIUL PUBLIC, CIF:4553631	A1

C. Partea III. SARCINI .

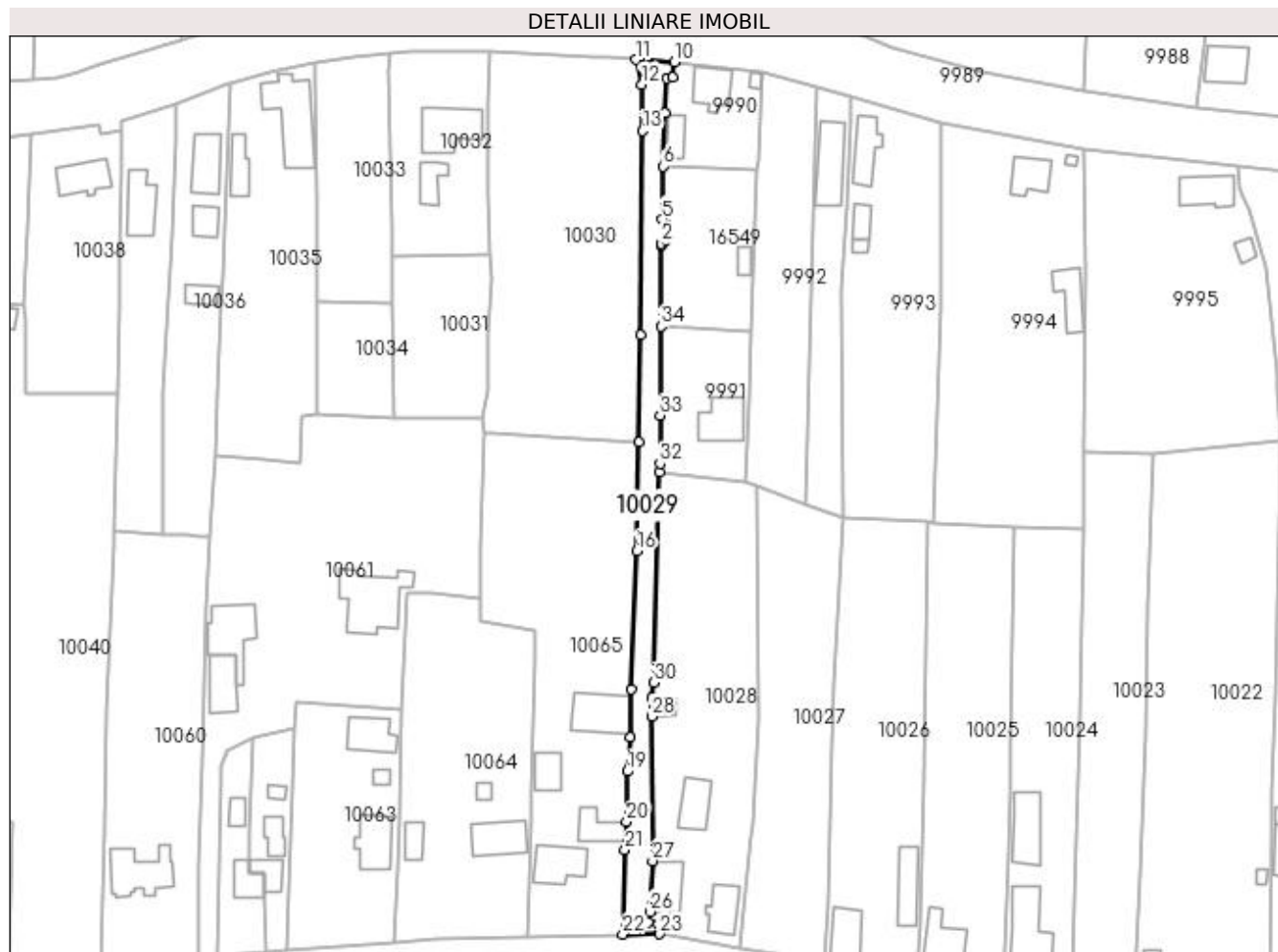
Inscrieri privind dezmembramintele dreptului de proprietate, drepturi reale de garanție și sarcini	Referințe
NU SUNT	

Anexa Nr. 1 La Partea I

Teren

Nr cadastral	Suprafața (mp)*	Observații / Referințe
	Din acte: 1.061 Masurata: 979	

* Suprafața este determinată în planul de proiecție Stereo 70.



Date referitoare la teren

Crt	Categorie folosință	Intravilan	Suprafața (mp)	Tarla	Parcelă	Nr. topo	Observații / Referințe
1	drum	DA	979	-	DS 435	-	

Lungime Segmente

1) Valorile lungimilor segmentelor sunt obținute din proiecție în plan.

Punct început	X / Y	Punct sfârșit	X / Y	Lungime segment (** (m)
1	427.956,057 295.278,716	2	427.956,064 295.279,139	0.423
3	427.956,941 295.279,856	4	427.956,924 295.283,514	3.658
5	427.956,208 295.284,415	6	427.956,33 295.296,306	11.892
7	427.956,78 295.308,113	8	427.957,133 295.315,881	7.776
9	427.958,58 295.316,117	10	427.958,908 295.319,523	3.422

Punct început	X / Y	Punct sfârșit	X / Y	Lungime segment (** (m)
2	427.956,064 295.279,139	3	427.956,941 295.279,856	1.133
4	427.956,924 295.283,514	5	427.956,208 295.284,415	1.151
6	427.956,33 295.296,306	7	427.956,78 295.308,113	11.816
8	427.957,133 295.315,881	9	427.958,58 295.316,117	1.466
10	427.958,908 295.319,523	11	427.950,292 295.320,015	8.63

Punct început	X / Y	Punct sfârșit	X / Y	Lungime segment (** (m)
11	427.950,292 295.320,015	12	427.951,614 295.314,487	5.684
13	427.951,826 295.304,166	14	427.951,393 295.258,673	45.495
15	427.951,008 295.234,838	16	427.950,508 295.210,666	24.177
17	427.949,369 295.179,861	18	427.948,981 295.169,159	10.709
19	427.948,355 295.161,613	20	427.948,248 295.150,386	11.228
21	427.947,906 295.144,056	22	427.947,39 295.125,325	18.738
23	427.955,622 295.125,369	24	427.955,281 295.127,486	2.144
25	427.953,127 295.127,971	26	427.953,404 295.130,36	2.405
27	427.954,05 295.141,674	28	427.953,85 295.173,852	32.179
29	427.953,968 295.177,897	30	427.954,292 295.181,342	3.46
31	427.955,636 295.228,146	32	427.955,691 295.230,067	1.922
33	427.955,696 295.240,847	34	427.955,885 295.260,67	19.824

Punct început	X / Y	Punct sfârșit	X / Y	Lungime segment (** (m)
12	427.951,614 295.314,487	13	427.951,826 295.304,166	10.323
14	427.951,393 295.258,673	15	427.951,008 295.234,838	23.838
16	427.950,508 295.210,666	17	427.949,369 295.179,861	30.826
18	427.948,981 295.169,159	19	427.948,355 295.161,613	7.572
20	427.948,248 295.150,386	21	427.947,906 295.144,056	6.339
22	427.947,39 295.125,325	23	427.955,622 295.125,369	8.232
24	427.955,281 295.127,486	25	427.953,127 295.127,971	2.208
26	427.953,404 295.130,36	27	427.954,05 295.141,674	11.332
28	427.953,85 295.173,852	29	427.953,968 295.177,897	4.047
30	427.954,292 295.181,342	31	427.955,636 295.228,146	46.824
32	427.955,691 295.230,067	33	427.955,696 295.240,847	10.78
34	427.955,885 295.260,67	1	427.956,057 295.278,716	18.047

** Lungimile segmentelor sunt determinate în planul de proiecție Stereo 70 și sunt rotunjite la 1 milimetru.

*** Distanța dintre puncte este formată din segmente cumulate ce sunt mai mici decât valoarea 1 milimetru.

**DATE DESPRE IMOBILUL NR. 10030**

Oficiul de Cadastru și Publicitate Imobiliară DOLJ
Biroul de Cadastru și Publicitate Imobiliară Craiova

A. Partea I. Descrierea imobilului

TEREN Intravilan

Adresa: Loc. Zanoaga, Nr. 619, Jud. Dolj, T20, P489

Nr. Crt	Nr cadastral Nr. topografic	Suprafața* (mp)	Observații / Referințe
A1		Din acte: 3.000 Masurata: 2.887	Sector cadastral:22 Teren neimprejmuit;

B. Partea II. Proprietari și acte

Inscrieri privitoare la dreptul de proprietate și alte drepturi reale	Referințe
/	
Act Administrativ nr. TDP 1344-45303, din 02/09/1997 emis de CONSILIUL JUDETEAN DOLJ (CERTIFICAT DE DECES SERIA D10, NR. 387125);	
B1	A1
Intabulare, drept de PROPRIETATE, dobandit prin Reconstituire, cota actuala 1/1, cota initiala 1/1	
1) ILIESCU GHEORGHIȚA, LIPSĂ CNP DEFUNCT:Da	
2) IANULESCU ELENA, LIPSĂ CNP	
3) PANTELIMON IOANA, LIPSĂ CNP	
4) DOBRE GHEORGHE, LIPSĂ CNP	

C. Partea III. SARCINI .

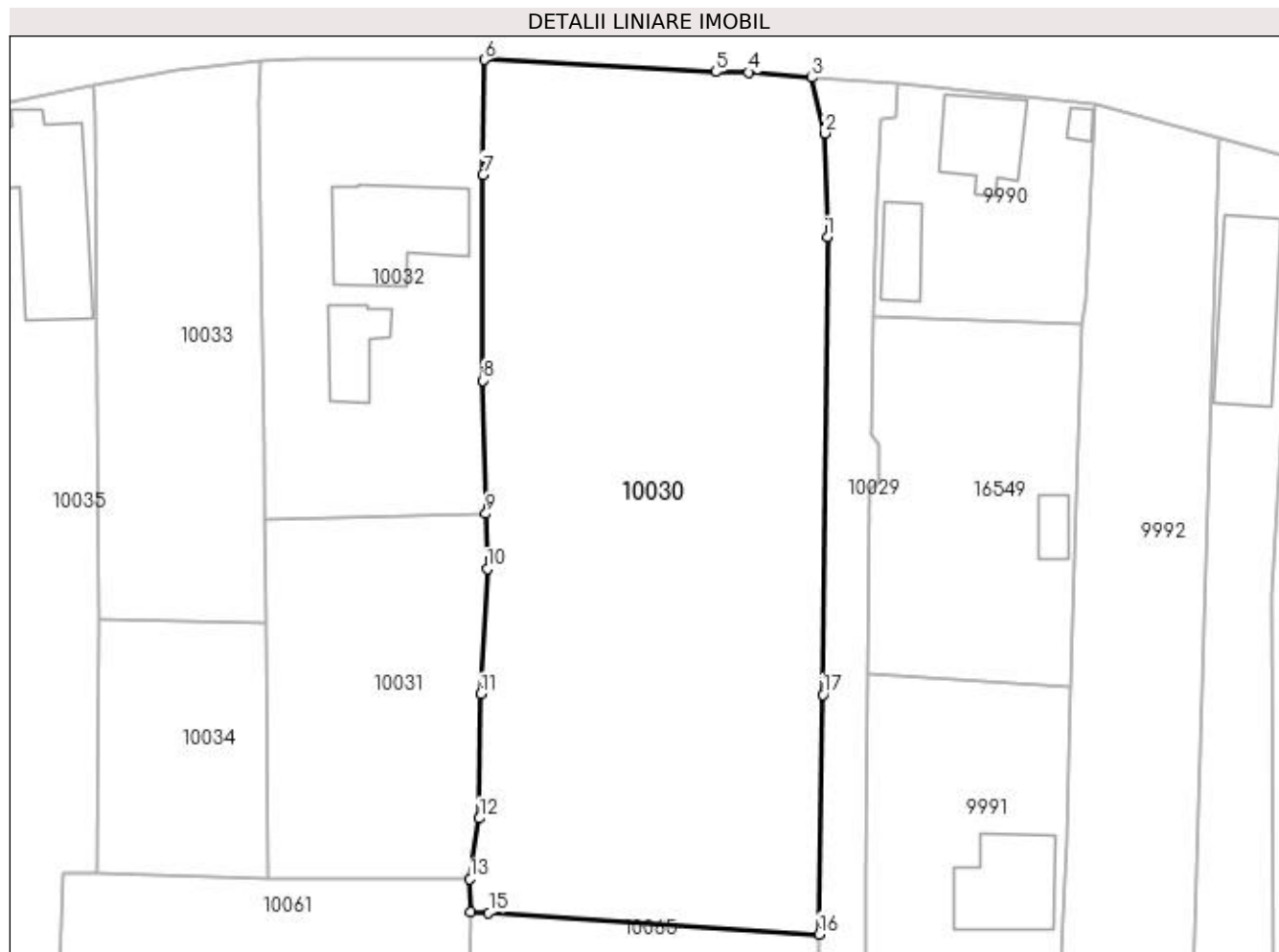
Inscrieri privind dezmembramintele dreptului de proprietate, drepturi reale de garanție și sarcini	Referințe
NU SUNT	

Anexa Nr. 1 La Partea I

Teren

Nr cadastral	Suprafața (mp)*	Observații / Referințe
	Din acte: 3.000 Masurata: 2.887	

* Suprafața este determinată în planul de proiecție Stereo 70.



Date referitoare la teren

Crt	Categorie folosință	Intra vilan	Suprafața (mp)	Tarla	Parcelă	Nr. topo	Observații / Referințe
1	arabil	DA	2.887	20	489	-	

Lungime Segmente

1) Valorile lungimilor segmentelor sunt obținute din proiecție în plan.

Punct început	X / Y	Punct sfârșit	X / Y	Lungime segment (** (m)
1	427.951,826 295.304,166	2	427.951,614 295.314,487	10.323
2	427.951,614 295.314,487	3	427.950,292 295.320,015	5.684
3	427.950,292 295.320,015	4	427.944,021 295.320,533	6.292
4	427.944,021 295.320,533	5	427.940,728 295.320,588	3.293
5	427.940,728 295.320,588	6	427.917,735 295.321,801	23.025

Punct început	X / Y	Punct sfârşit	X / Y	Lungime segment (** (m)
6	427.917,735 295.321,801	7	427.917,578 295.310,38	11.422
7	427.917,578 295.310,38	8	427.917,571 295.289,908	20.472
8	427.917,571 295.289,908	9	427.917,877 295.276,659	13.252
9	427.917,877 295.276,659	10	427.918,004 295.271,156	5.505
10	427.918,004 295.271,156	11	427.917,389 295.258,722	12.449
11	427.917,389 295.258,722	12	427.917,195 295.246,356	12.368
12	427.917,195 295.246,356	13	427.916,299 295.240,328	6.094
13	427.916,299 295.240,328	14	427.916,399 295.237,082	3.248
14	427.916,399 295.237,082	15	427.918,156 295.236,987	1.76
15	427.918,156 295.236,987	16	427.951,008 295.234,838	32.922
16	427.951,008 295.234,838	17	427.951,393 295.258,673	23.838
17	427.951,393 295.258,673	1	427.951,826 295.304,166	45.495

** Lungimile segmentelor sunt determinate în planul de proiecție Stereo 70 și sunt rotunjite la 1 milimetru.

*** Distanța dintre puncte este formată din segmente cumulate ce sunt mai mici decât valoarea 1 milimetru.

**DATE DESPRE IMOBILUL NR. 10031**

Oficiul de Cadastru și Publicitate Imobiliară DOLJ
Biroul de Cadastru și Publicitate Imobiliară Craiova

A. Partea I. Descrierea imobilului

TEREN Intravilan

Adresa: Loc. Zanoaga, Jud. Dolj, T20, P488/1, 488/1

Nr. Crt	Nr cadastral Nr. topografic	Suprafața* (mp)	Observații / Referințe
A1		Din acte: 700 Masurata: 771	Sector cadastral:22 Teren neimprejmuit;

B. Partea II. Proprietari și acte

Inscrieri privitoare la dreptul de proprietate și alte drepturi reale		Referințe
/		
Act Administrativ nr. TDP 10711, din 17/06/2008 emis de CONSILIUL JUDETEAN DOLJ (CERTIFICAT DE DECES SERIA DA, NR. 978023);		
B1	Intabulare, drept de PROPRIETATE, dobandit prin Reconstituire, cota actuala 700/771, cota initiala 700/771 1) PAPUC NICOLAE, LIPSĂ CNP DEFUNCT:Da 2) MIHAI ELENA, LIPSĂ CNP 3) MITROI VICTORIA, LIPSĂ CNP 4) COMBEI MARIA 5) PAPUC NICOLIȚA, LIPSĂ CNP	A1
Act Normativ nr. LEGEA 7, din 13/03/1996 emis de GUVERNUL ROMANIEI;		
B2	Inscrierea posesiei, drept de PROPRIETATE, dobandit prin Constituire, cota actuala 71/771, cota initiala 71/771 1) PAPUC NICOLIȚA, LIPSĂ CNP 2) COMBEI MARIA 3) MIHAI ELENA, LIPSĂ CNP 4) MITROI VICTORIA, LIPSĂ CNP 5) PAPUC NICOLAE, LIPSĂ CNP DEFUNCT:Da	A1

C. Partea III. SARCINI .

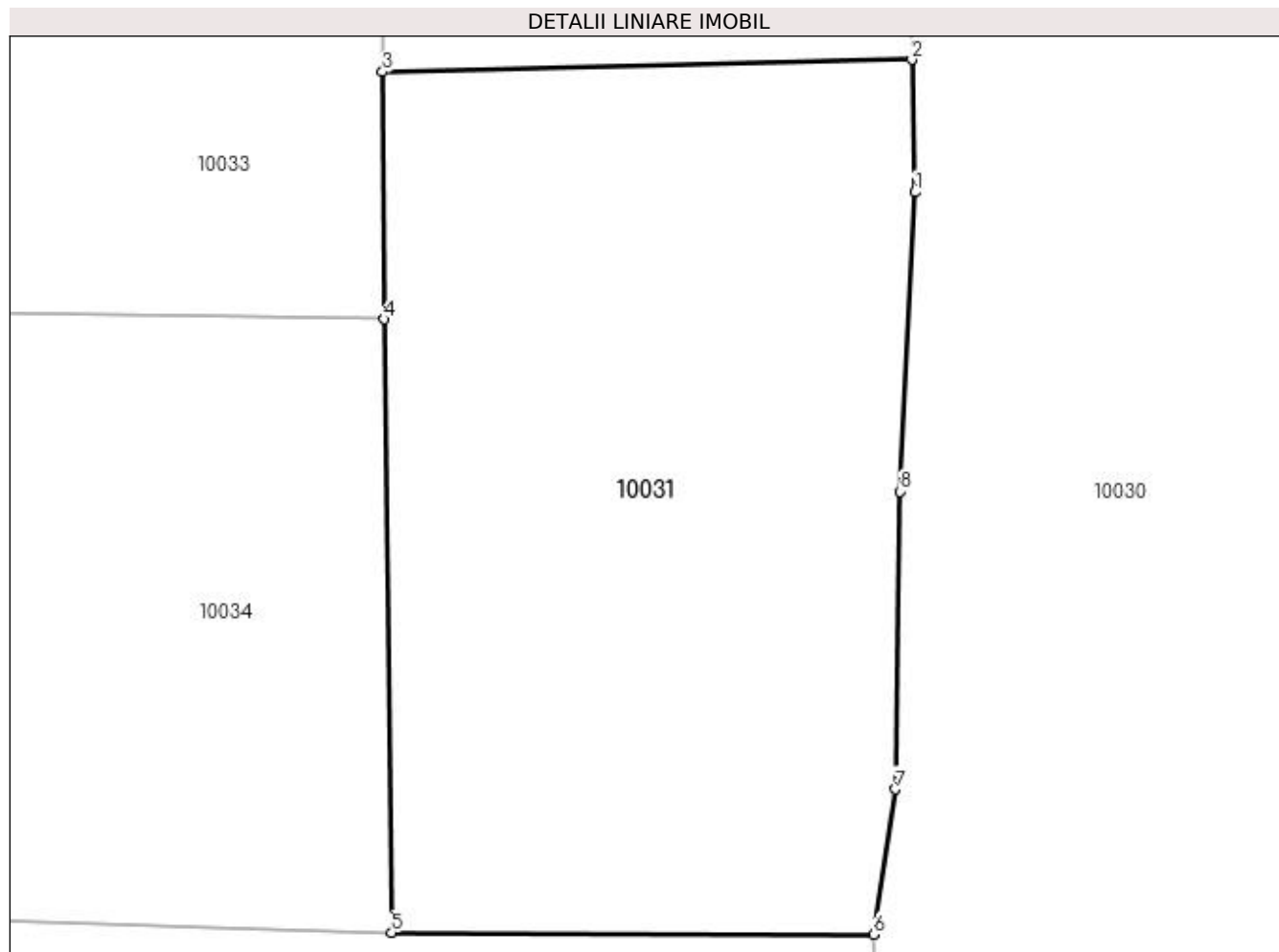
Inscrieri privind dezmembramintele dreptului de proprietate, drepturi reale de garanție și sarcini	Referințe
NU SUNT	

Anexa Nr. 1 La Partea I

Teren

Nr cadastral	Suprafața (mp)*	Observații / Referințe
	Din acte: 700 Masurata: 771	

* Suprafața este determinată în planul de proiecție Stereo 70.



Date referitoare la teren

Crt	Categorie folosință	Intra vilan	Suprafața (mp)	Tarla	Parcelă	Nr. topo	Observații / Referințe
1	vie	DA	270	20	488/1	-	
2	arabil	DA	501	20	488/1	-	

Lungime Segmente

1) Valorile lungimilor segmentelor sunt obținute din proiecție în plan.

Punct început	X / Y	Punct sfârșit	X / Y	Lungime segment (** (m)
1	427.918,004 295.271,156	2	427.917,877 295.276,659	5.505
2	427.917,877 295.276,659	3	427.895,883 295.276,161	21.999
3	427.895,883 295.276,161	4	427.895,965 295.265,885	10.276
4	427.895,965 295.265,885	5	427.896,267 295.240,396	25.491

Punct început	X / Y	Punct sfârșit	X / Y	Lungime segment (** (m)
5	427.896,267 295.240,396	6	427.916,299 295.240,328	20.032
6	427.916,299 295.240,328	7	427.917,195 295.246,356	6.094
7	427.917,195 295.246,356	8	427.917,389 295.258,722	12.368
8	427.917,389 295.258,722	1	427.918,004 295.271,156	12.449

** Lungimile segmentelor sunt determinate în planul de proiecție Stereo 70 și sunt rotunjite la 1 milimetru.

*** Distanța dintre puncte este formată din segmente cumulate ce sunt mai mici decât valoarea 1 milimetru.

**DATE DESPRE IMOBILUL NR. 10032**

Oficiul de Cadastru și Publicitate Imobiliară DOLJ
Biroul de Cadastru și Publicitate Imobiliară Craiova

A. Partea I. Descrierea imobilului

TEREN Intravilan

Adresa: Loc. Zanoaga, Nr. 618, Jud. Dolj, T20, P488

Nr. Crt	Nr cadastral Nr. topografic	Suprafața* (mp)	Observații / Referințe
A1	34774	1.000	Sector cadastral:22 Teren neimprijmit;

Construcții

Crt	Nr cadastral Nr. topografic	Adresa	Observații / Referințe
A1.1		Loc. Zanoaga, Nr. 618, Jud. Dolj, T20, P488	Nr. niveluri:1; S. construita la sol:113 mp; S. construita desfasurata:127 mp; locuinta cu sopron, constr in 1976 Sc 91mp, Scd 127mp,
A1.2		Loc. Zanoaga, Nr. 618, Jud. Dolj, T20, P488	Nr. niveluri:1; S. construita la sol:46 mp; S. construita desfasurata:30 mp; anexa constr in 1970 Sc 30mp, Scd 30mp,

B. Partea II. Proprietari și acte

Inscrieri privitoare la dreptul de proprietate și alte drepturi reale	Referințe
177691 / 04/09/2020	
Act Notarial nr. CONTRACT DE INTRETINERE AUT. NR.1358, din 02/09/2020 emis de DRAGANCEA OFELIA;	
B1	A1, A1.1, A1.2
Intabulare, drept de PROPRIETATE, dobandit prin Conventie, cota actuala 1/1, cota initiala 1/1	
1) SERBANOIU MARIAN	
2) ȘERBĂNOIU ELENA	

C. Partea III. SARCINI

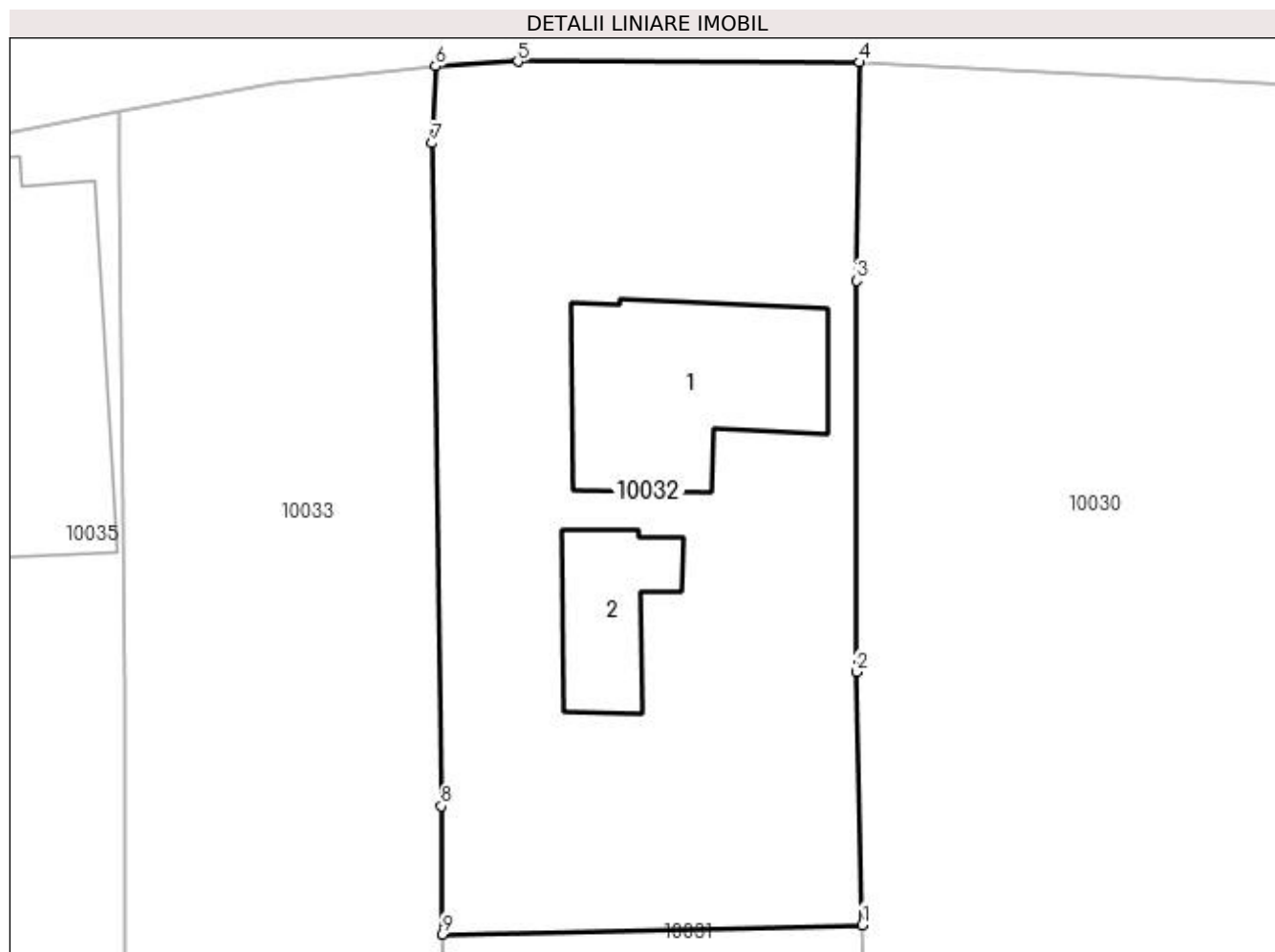
Inscrieri privind dezmembramintele dreptului de proprietate, drepturi reale de garanție și sarcini	Referințe
177691 / 04/09/2020	
Act Notarial nr. CONTRACT DE INTRETINERE AUT. NR.1358, din 02/09/2020 emis de DRAGANCEA OFELIA;	
C1	A1, A1.1, A1.2
Intabulare, drept de UZUFRACT VIAGER, dobandit prin Conventie, cota actuala 1/1, cota initiala 1/1	
1) COMBEI MARIA	
C2	A1, A1.1, A1.2
Intabulare, drept de IPOTECA LEGALA, Valoare:0 ,CE ARE CA OBIECT PLATA RENTEI ÎN BANI CORESPUNZĂTOARE ÎNTREȚINERII NEEEXECUTATE	
1) COMBEI MARIA	

Anexa Nr. 1 La Partea I

Teren

Nr cadastral	Suprafața (mp)*	Observații / Referințe
34774	1.000	

* Suprafața este determinată în planul de proiecție Stereo 70.



Date referitoare la teren

Crt	Categorie folosință	Intra vilan	Suprafața (mp)	Tarla	Parcelă	Nr. topo	Observații / Referințe
1	curți constructii	DA	1.000	20	488	-	

Date referitoare la construcții

Crt	Număr	Destinație construcție	Supraf. (mp)	Situație juridică	Observații / Referințe
A1.1		construcții de locuințe	Din acte: 91 Masurata: 113	Cu acte	Nr. niveluri:1; S. construita la sol:113 mp; S. construita desfasurata:127 mp; locuinta cu sopron, constr in 1976 Sc 91mp, Scd 127mp,
A1.2		construcții anexa	Din acte: 30 Masurata: 46	Cu acte	Nr. niveluri:1; S. construita la sol:46 mp; S. construita desfasurata:30 mp; anexa constr in 1970 Sc 30mp, Scd 30mp,

Lungime Segmente

1) Valorile lungimilor segmentelor sunt obținute din proiecție în plan.

Punct început	X / Y	Punct sfârșit	X / Y	Lungime segment (** (m)
1	427.917,877 295.276,659	2	427.917,571 295.289,908	13.252
2	427.917,571 295.289,908	3	427.917,578 295.310,38	20.472

Punct început	X / Y	Punct sfârșit	X / Y	Lungime segment (** (m)
3	427.917,578 295.310,38	4	427.917,735 295.321,801	11.422
4	427.917,735 295.321,801	5	427.899,841 295.321,851	17.894
5	427.899,841 295.321,851	6	427.895,519 295.321,607	4.329
6	427.895,519 295.321,607	7	427.895,342 295.317,575	4.036
7	427.895,342 295.317,575	8	427.895,83 295.282,873	34.705
8	427.895,83 295.282,873	9	427.895,883 295.276,161	6.712
9	427.895,883 295.276,161	1	427.917,877 295.276,659	21.999

** Lungimile segmentelor sunt determinate în planul de proiecție Stereo 70 și sunt rotunjite la 1 milimetru.

*** Distanța dintre puncte este formată din segmente cumulate ce sunt mai mici decât valoarea 1 milimetru.

**DATE DESPRE IMOBILUL NR. 10033**

Oficiul de Cadastru și Publicitate Imobiliară DOLJ
Biroul de Cadastru și Publicitate Imobiliară Craiova

A. Partea I. Descrierea imobilului

TEREN Intravilan

Adresa: Loc. Zanoaga, Nr. 617, Jud. Dolj, T20, P486/1

Nr. Crt	Nr cadastral Nr. topografic	Suprafața* (mp)	Observații / Referințe
A1	31727	900	Sector cadastral:22 Teren neimprejmuit;

B. Partea II. Proprietari și acte

Inscrieri privitoare la dreptul de proprietate și alte drepturi reale		Referințe
65335 / 02/06/2014		
Act Notarial nr. CVC AUT NR 789, din 02/06/2014 emis de GAGEATU ILIE;		
B1	Intabulare, drept de PROPRIETATE, dobandit prin Conventie, cota actuala 1/1, cota initiala 1/1 1) PAPUC MARIN 2) PAPUC MARILENA	A1

C. Partea III. SARCINI .

Inscrieri privind dezmembramintele dreptului de proprietate, drepturi reale de garanție și sarcini	Referințe
NU SUNT	

Anexa Nr. 1 La Partea I

Teren

Nr cadastral	Suprafața (mp)*	Observații / Referințe
31727	900	

* Suprafața este determinată în planul de proiecție Stereo 70.



Date referitoare la teren

Crt	Categorie folosință	Intra vilan	Suprafața (mp)	Tarla	Parcelă	Nr. topo	Observații / Referințe
1	arabil	DA	900	20	486/1	-	

Lungime Segmente

1) Valorile lungimilor segmentelor sunt obținute din proiecție în plan.

Punct început	X / Y	Punct sfârșit	X / Y	Lungime segment (** (m)
1	427.895,342 295.317,575	2	427.895,519 295.321,607	4.036
2	427.895,519 295.321,607	3	427.887,119 295.320,718	8.447
3	427.887,119 295.320,718	4	427.878,917 295.319,239	8.334
4	427.878,917 295.319,239	5	427.878,926 295.316,01	3.229
5	427.878,926 295.316,01	6	427.879,294 295.289,165	26.848

Punct început	X / Y	Punct sfârșit	X / Y	Lungime segment (** (m)
6	427.879,294 295.289,165	7	427.879,309 295.266,115	23.05
7	427.879,309 295.266,115	8	427.895,965 295.265,885	16.658
8	427.895,965 295.265,885	9	427.895,83 295.282,873	16.989
9	427.895,83 295.282,873	1	427.895,342 295.317,575	34.705

** Lungimile segmentelor sunt determinate în planul de proiecție Stereo 70 și sunt rotunjite la 1 milimetru.

*** Distanța dintre puncte este formată din segmente cumulate ce sunt mai mici decât valoarea 1 milimetru.

**DATE DESPRE IMOBILUL NR. 10034**

Oficiul de Cadastru și Publicitate Imobiliară DOLJ
Biroul de Cadastru și Publicitate Imobiliară Craiova

A. Partea I. Descrierea imobilului

TEREN Intravilan

Adresa: Loc. Zanoaga, Jud. Dolj, T20, P486/1

Nr. Crt	Nr cadastral Nr. topografic	Suprafața* (mp)	Observații / Referințe
A1	31728	Din acte: 423 Masurata: 428	Sector cadastral:22 Teren neimprejmut;

B. Partea II. Proprietari și acte

Inscrieri privitoare la dreptul de proprietate și alte drepturi reale		Referințe
65348 / 02/06/2014		
Act Notarial nr. CVC AUT NR 789, din 02/06/2014 emis de BNP GAGEATU ILIE;		
B1	Intabulare, drept de PROPRIETATE, dobandit prin Conventie, cota actuala 1/1, cota initiala 1/1 1) PAPUC MARIN 2) PAPUC MARILENA	A1

C. Partea III. SARCINI .

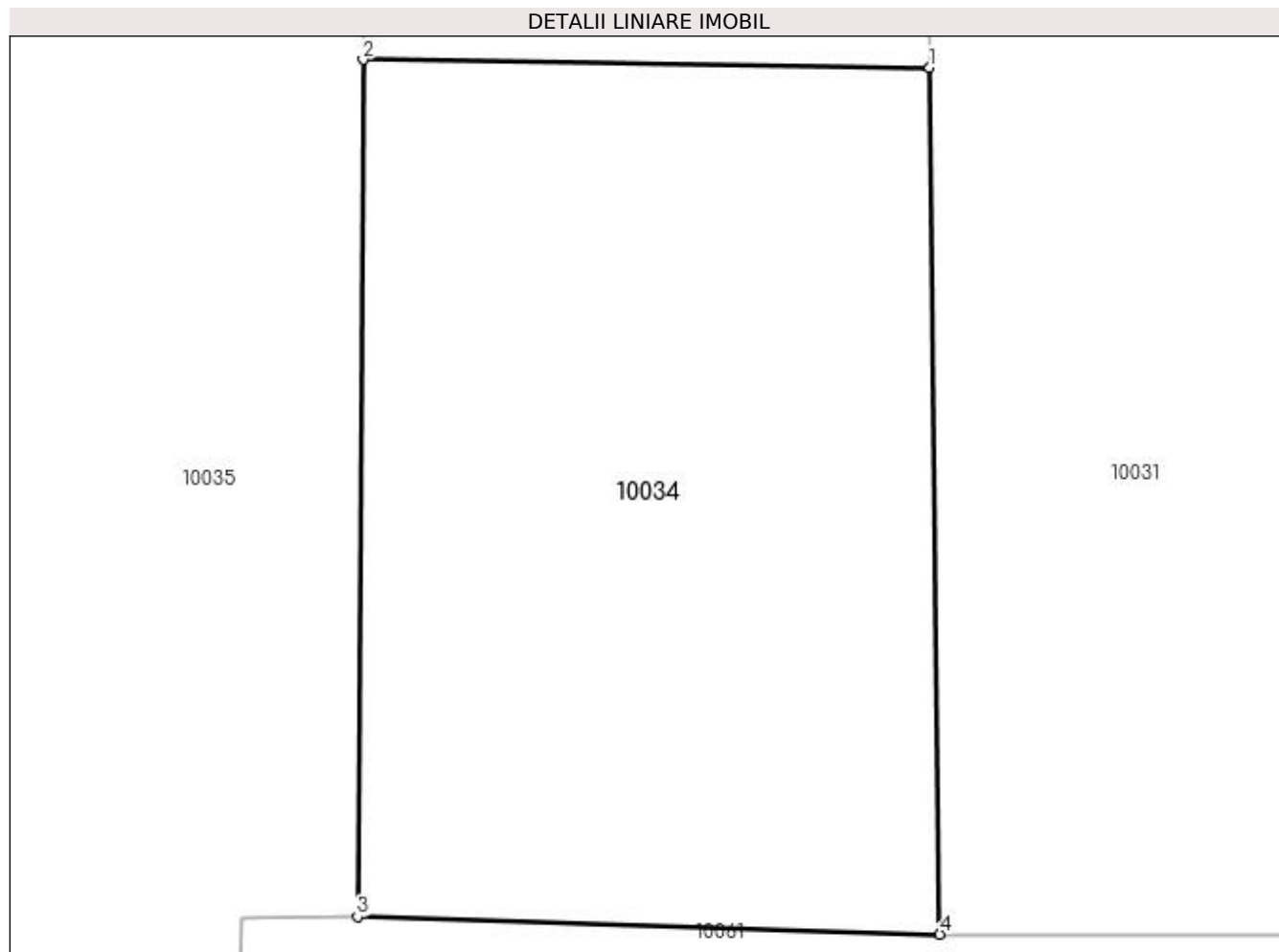
Inscrieri privind dezmembramintele dreptului de proprietate, drepturi reale de garanție și sarcini	Referințe
NU SUNT	

Anexa Nr. 1 La Partea I

Teren

Nr cadastral	Suprafața (mp)*	Observații / Referințe
31728	Din acte: 423 Masurata: 428	

* Suprafața este determinată în planul de proiecție Stereo 70.



Date referitoare la teren

Crt	Categorie folosință	Intravilan	Suprafața (mp)	Tarla	Parcelă	Nr. topo	Observații / Referințe
1	arabil	DA	428	20	486/1	-	

Lungime Segmente

1) Valorile lungimilor segmentelor sunt obținute din proiecție în plan.

Punct început	X / Y	Punct sfârșit	X / Y	Lungime segment (** (m)
1	427.895,965 295.265,885	2	427.879,309 295.266,115	16.658
2	427.879,309 295.266,115	3	427.879,14 295.240,915	25.2
3	427.879,14 295.240,915	4	427.896,267 295.240,396	17.135
4	427.896,267 295.240,396	1	427.895,965 295.265,885	25.491

**** Lungimile segmentelor sunt determinate în planul de proiecție Stereo 70 și sunt rotunjite la 1 milimetru.**

***** Distanța dintre puncte este formată din segmente cumulate ce sunt mai mici decât valoarea 1 milimetru.**



DATE DESPRE IMOBILUL NR. 10035

Oficiul de Cadastru și Publicitate Imobiliară DOLJ
Biroul de Cadastru și Publicitate Imobiliară Craiova

A. Partea I. Descrierea imobilului

TEREN Intravilan

Adresa: Loc. Zanoaga, Nr. 616, Jud. Dolj, T20, P486,486/2,486/1

Nr. Crt	Nr cadastral Nr. topografic	Suprafața* (mp)	Observații / Referințe
A1	31726	Din acte: 1.677 Masurata: 1.767	Sector cadastral:22 Teren neimpregmuit;

Construcții

Crt	Nr cadastral Nr. topografic	Adresa	Observații / Referințe
A1.1		Loc. Zanoaga, Jud. Dolj	Nr. niveluri:1; S. construita la sol:160 mp; Locuinta
A1.2		Loc. Zanoaga, Jud. Dolj	Nr. niveluri:1; S. construita la sol:52 mp; Anexe

B. Partea II. Proprietari și acte

Inscrieri privitoare la dreptul de proprietate și alte drepturi reale		Referințe
65322 / 02/06/2014		
Act Notarial nr. 2313, din 17/12/2000 emis de NP TUDOR M D;		
B1	Intabulare, drept de PROPRIETATE, dobandit prin Conventie, cota actuala 629/1767, cota initiala 629/1767 1) OLTEANU DUMITRA	A1
Act Notarial nr. CM S NR. 63, din 12/05/2014 emis de NP GAGEATU ILEANA MADALINA;		
B2	Intabulare, drept de PROPRIETATE, dobandit prin Succesiune, cota actuala 105/1767, cota initiala 105/1767 1) OLTEANU DUMITRA	A1
B3	Intabulare, drept de PROPRIETATE, dobandit prin Succesiune, cota actuala 419/1767, cota initiala 419/1767 1) OLTEANU IONUT BOGDAN	A1
B4	Intabulare, drept de PROPRIETATE, dobandit prin Succesiune, cota actuala 105/1767, cota initiala 105/1767 1) OLTEANU DUMITRA	A1
B5	Intabulare, drept de PROPRIETATE, dobandit prin Succesiune, cota actuala 419/1767, cota initiala 419/1767 1) OLTEANU IONUT BOGDAN	A1
Act Notarial nr. 2313, din 17/12/2000 emis de NP TUDOR M D;		
B6	Intabulare, drept de PROPRIETATE, dobandit prin Conventie, cota actuala 6/16, cota initiala 6/16 1) OLTEANU DUMITRA	A1.1, A1.2
Act Notarial nr. CM S NR. 63, din 12/05/2014 emis de NP GAGEATU ILEANA MADALINA;		
B7	Intabulare, drept de PROPRIETATE, dobandit prin Succesiune, cota actuala 1/16, cota initiala 1/16 1) OLTEANU DUMITRA	A1.1, A1.2
B8	Intabulare, drept de PROPRIETATE, dobandit prin Succesiune, cota actuala 4/16, cota initiala 4/16 1) OLTEANU IONUT BOGDAN	A1.1, A1.2
B9	Intabulare, drept de PROPRIETATE, dobandit prin Succesiune, cota actuala 1/16, cota initiala 1/16 1) OLTEANU DUMITRA	A1.1, A1.2
B10	Intabulare, drept de PROPRIETATE, dobandit prin Succesiune, cota actuala 4/16, cota initiala 4/16 1) OLTEANU IONUT BOGDAN	A1.1, A1.2
/		
Act Normativ nr. LEGEA 7, din 13/03/1996 emis de GUVERNUL ROMANIEI;		
B11	Inscrierea posesiei, drept de PROPRIETATE, dobandit prin Constituire, cota actuala 90/1767, cota initiala 90/1767 1) OLTEANU DUMITRA 2) OLTEANU DUMITRA 3) OLTEANU IONUT BOGDAN 4) OLTEANU DUMITRA	A1

Inscrieri privitoare la dreptul de proprietate și alte drepturi reale	Referințe
5) OLTEANU IONUT BOGDAN	

C. Partea III. SARCINI .

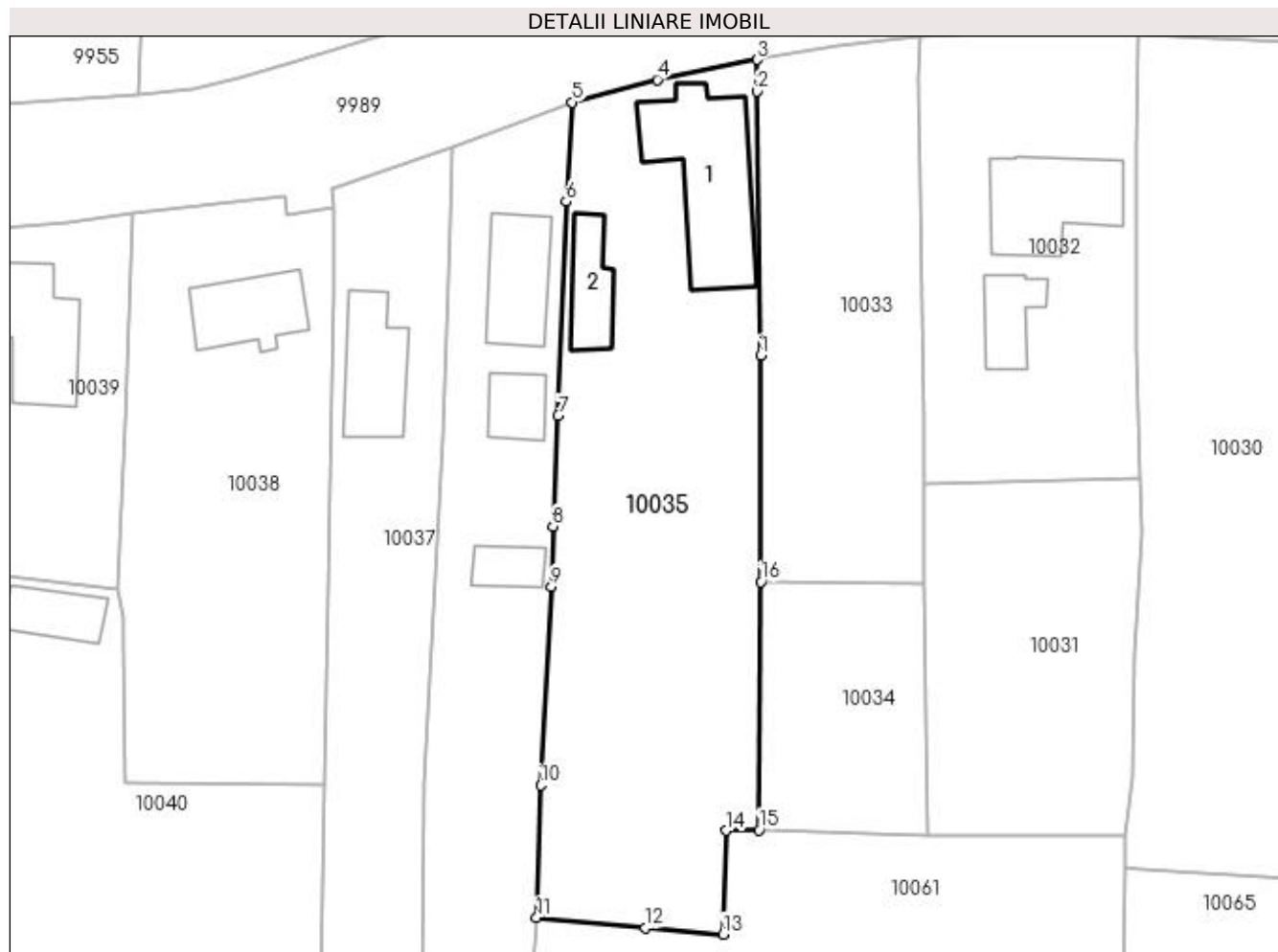
Inscrieri privind dezmembramintele dreptului de proprietate, drepturi reale de garanție și sarcini	Referințe
NU SUNT	

Anexa Nr. 1 La Partea I

Teren

Nr cadastral	Suprafața (mp)*	Observații / Referințe
31726	Din acte: 1.677 Masurata: 1.767	

* Suprafața este determinată în planul de proiecție Stereo 70.



Date referitoare la teren

Crt	Categorie folosință	Intravilan	Suprafața (mp)	Tarla	Parcelă	Nr. topo	Observații / Referințe
1	curți construcții	DA	530	20	486	-	
2	arabil	DA	857	20	486/2	-	
3	vie	DA	380	20	486/1	-	

Date referitoare la construcții

Crt	Număr	Destinație construcție	Supraf. (mp)	Situație juridică	Observații / Referințe
A1.1		construcții de locuințe	160	Cu acte	Nr. niveluri:1; S. construita la sol:160 mp; Locuinta
A1.2		construcții anexa	52	Cu acte	Nr. niveluri:1; S. construita la sol:52 mp; Anexe

Lungime Segmente

1) Valorile lungimilor segmentelor sunt obținute din proiecție în plan.

Punct început	X / Y	Punct sfârșit	X / Y	Lungime segment (** (m)
1	427.879,294 295.289,165	2	427.878,926 295.316,01	26.848

Punct început	X / Y	Punct sfârșit	X / Y	Lungime segment (** (m)
2	427.878,926 295.316,01	3	427.878,917 295.319,239	3.229
3	427.878,917 295.319,239	4	427.868,777 295.317,211	10.341
4	427.868,777 295.317,211	5	427.860,131 295.314,909	8.947
5	427.860,131 295.314,909	6	427.859,525 295.304,793	10.134
6	427.859,525 295.304,793	7	427.858,699 295.283,029	21.78
7	427.858,699 295.283,029	8	427.858,197 295.271,79	11.25
8	427.858,197 295.271,79	9	427.858,021 295.265,669	6.124
9	427.858,021 295.265,669	10	427.856,916 295.245,448	20.251
10	427.856,916 295.245,448	11	427.856,504 295.231,986	13.468
11	427.856,504 295.231,986	12	427.867,589 295.230,937	11.135
12	427.867,589 295.230,937	13	427.875,473 295.230,287	7.911
13	427.875,473 295.230,287	14	427.875,755 295.240,847	10.564
14	427.875,755 295.240,847	15	427.879,14 295.240,915	3.386
15	427.879,14 295.240,915	16	427.879,309 295.266,115	25.2
16	427.879,309 295.266,115	1	427.879,294 295.289,165	23.05

** Lungimile segmentelor sunt determinate în planul de proiecție Stereo 70 și sunt rotunjite la 1 milimetru.

*** Distanța dintre puncte este formată din segmente cumulate ce sunt mai mici decât valoarea 1 milimetru.

**DATE DESPRE IMOBILUL NR. 10036**

Oficiul de Cadastru și Publicitate Imobiliară DOLJ
Biroul de Cadastru și Publicitate Imobiliară Craiova

A. Partea I. Descrierea imobilului

TEREN Intravilan

Adresa: Loc. Zanoaga, Nr. 615, Jud. Dolj, T20

Nr. Crt	Nr cadastral Nr. topografic	Suprafața* (mp)	Observații / Referințe
A1		1.143	Sector cadastral:22 Teren imprejmuit;

Construcții

Crt	Nr cadastral Nr. topografic	Adresa	Observații / Referințe
A1.1		Loc. Zanoaga, Jud. Dolj	Nr. niveluri:1; S. construita la sol:80 mp; CONSTRUITA DIN CARAMIDA, ACOPERITA CU TIGLA
A1.2		Loc. Zanoaga, Jud. Dolj	Nr. niveluri:1; S. construita la sol:38 mp; ANEXA
A1.3		Loc. Zanoaga, Jud. Dolj	Nr. niveluri:1; S. construita la sol:30 mp; ANEXA

B. Partea II. Proprietari și acte

Inscrieri privitoare la dreptul de proprietate și alte drepturi reale		Referințe
/		
Act Normativ nr. LEGEA 7, din 13/03/1996 emis de GUVERNUL ROMANIEI;		
B1	Inscrierea provizorie, drept de PROPRIETATE, dobandit prin Lege, cota actuala 1/1, cota initiala 1/1 1) NEIDENTIFICAT NEIDENTIFICAT	A1, A1.1, A1.2, A1.3

C. Partea III. SARCINI .

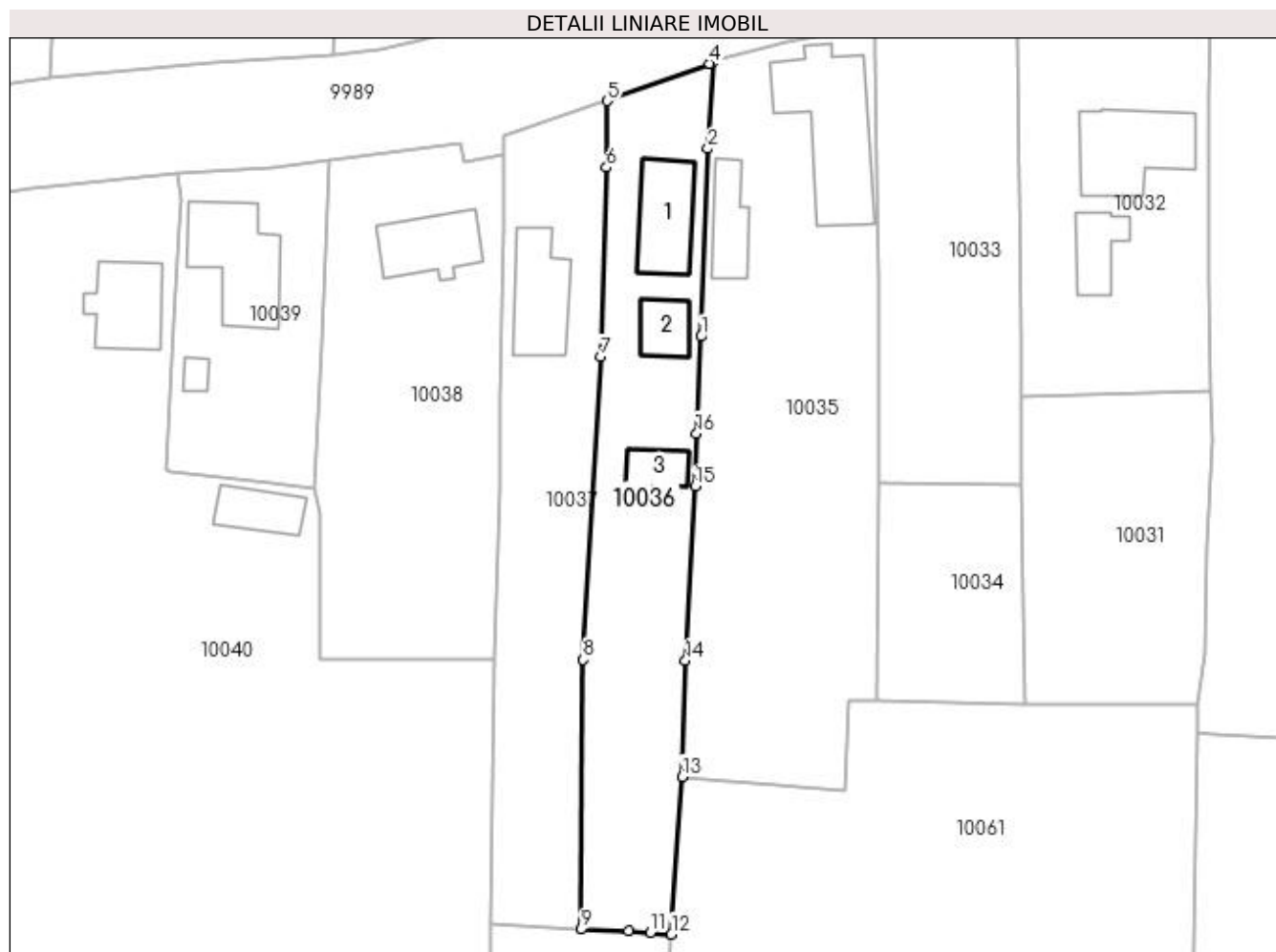
Inscrieri privind dezmembramintele dreptului de proprietate, drepturi reale de garanție și sarcini	Referințe
NU SUNT	

Anexa Nr. 1 La Partea I

Teren

Nr cadastral	Suprafața (mp)*	Observații / Referințe
	1.143	

* Suprafața este determinată în planul de proiecție Stereo 70.



Date referitoare la teren

Crt	Categorie folosință	Intra vilan	Suprafața (mp)	Tarla	Parcelă	Nr. topo	Observații / Referințe
1	curți constructii	DA	543	20	-	-	
2	arabil	DA	600	20	-	-	

Date referitoare la construcții

Crt	Număr	Destinație construcție	Supraf. (mp)	Situație juridică	Observații / Referințe
A1.1		construcții de locuințe	80	Cu acte	Nr. niveluri:1; S. construita la sol:80 mp; CONSTRUITA DIN CARAMIDA, ACOPERITA CU TIGLA
A1.2		construcții anexa	38	Cu acte	Nr. niveluri:1; S. construita la sol:38 mp; ANEXA
A1.3		construcții anexa	30	Cu acte	Nr. niveluri:1; S. construita la sol:30 mp; ANEXA

Lungime Segmente

1) Valorile lungimilor segmentelor sunt obținute din proiecție în plan.

Punct început	X / Y	Punct sfârșit	X / Y	Lungime segment (** (m)
1	427.858,699 295.283,029	2	427.859,525 295.304,793	21.78

Punct început	X / Y	Punct sfârșit	X / Y	Lungime segment (** (m)
2	427.859,525 295.304,793	3	427.860,131 295.314,909	10.134
3	427.860,131 295.314,909	4	427.859,693 295.314,669	0.499
4	427.859,693 295.314,669	5	427.847,832 295.310,328	12.63
5	427.847,832 295.310,328	6	427.847,753 295.302,622	7.706
6	427.847,753 295.302,622	7	427.847,055 295.280,649	21.984
7	427.847,055 295.280,649	8	427.845,07 295.245,545	35.16
8	427.845,07 295.245,545	9	427.844,807 295.214,292	31.254
9	427.844,807 295.214,292	10	427.850,295 295.214,102	5.491
10	427.850,295 295.214,102	11	427.852,857 295.213,908	2.569
11	427.852,857 295.213,908	12	427.855,289 295.213,716	2.439
12	427.855,289 295.213,716	13	427.856,504 295.231,986	18.311
13	427.856,504 295.231,986	14	427.856,916 295.245,448	13.468
14	427.856,916 295.245,448	15	427.858,021 295.265,669	20.251
15	427.858,021 295.265,669	16	427.858,197 295.271,79	6.124
16	427.858,197 295.271,79	1	427.858,699 295.283,029	11.25

** Lungimile segmentelor sunt determinate în planul de proiecție Stereo 70 și sunt rotunjite la 1 milimetru.

*** Distanța dintre puncte este formată din segmente cumulate ce sunt mai mici decât valoarea 1 milimetru.

**DATE DESPRE IMOBILUL NR. 10037**

Oficiul de Cadastru și Publicitate Imobiliară DOLJ
Biroul de Cadastru și Publicitate Imobiliară Craiova

A. Partea I. Descrierea imobilului

TEREN Intravilan

Adresa: Loc. Zanoaga, Nr. 614, Jud. Dolj, T20, P484, 484/1 484/2

Nr. Crt	Nr cadastral Nr. topografic	Suprafața* (mp)	Observații / Referințe
A1		Din acte: 900 Masurata: 1.023	Sector cadastral:22 Teren neimprejmut;

Construcții

Crt	Nr cadastral Nr. topografic	Adresa	Observații / Referințe
A1.1		Loc. Zanoaga, Jud. Dolj	Nr. niveluri:1; S. construita la sol:84 mp; CONSTRUITA DIN CARAMIDA, ACOPERITA CU TIGLA

B. Partea II. Proprietari și acte

Inscrieri privitoare la dreptul de proprietate și alte drepturi reale		Referințe
/		
Act Administrativ nr. TDP 121-48411, din 29/03/1994 emis de CONSILIUL JUDETEAN DOLJ;		
B1	Intabulare, drept de PROPRIETATE, dobandit prin Reconstituire, cota actuala 900/1023, cota initiala 900/1023 1) PAPUC PAUL, LIPSĂ CNP	A1
Act Notarial nr. CM NR.2574, din 13/11/1992 emis de N.P. RADOVICI LUCRETIA (ACT NOTARIAL CVC AUT. 6517 DIN 16-09-1977 EMIS DE NOTARATUL DE STAT);		
B2	Intabulare, drept de PROPRIETATE, dobandit prin Succesiune, cota actuala 3/16, cota initiala 3/16 1) PAPUC FLORIN, LIPSĂ CNP	A1.1
B3	Intabulare, drept de PROPRIETATE, dobandit prin Succesiune, cota actuala 10/16, cota initiala 10/16 1) PAPUC PAUL, LIPSĂ CNP	A1.1
B4	Intabulare, drept de PROPRIETATE, dobandit prin Succesiune, cota actuala 3/16, cota initiala 3/16 1) PAPUC CEZAR-COSTEL, LIPSĂ CNP	A1.1
Act Normativ nr. LEGEA 7, din 13/03/1996 emis de GUVERNUL ROMANIEI;		
B5	Inscrierea posesiei, drept de PROPRIETATE, dobandit prin Constituire, cota actuala 123/1023, cota initiala 123/1023 1) PAPUC PAUL, LIPSĂ CNP	A1

C. Partea III. SARCINI .

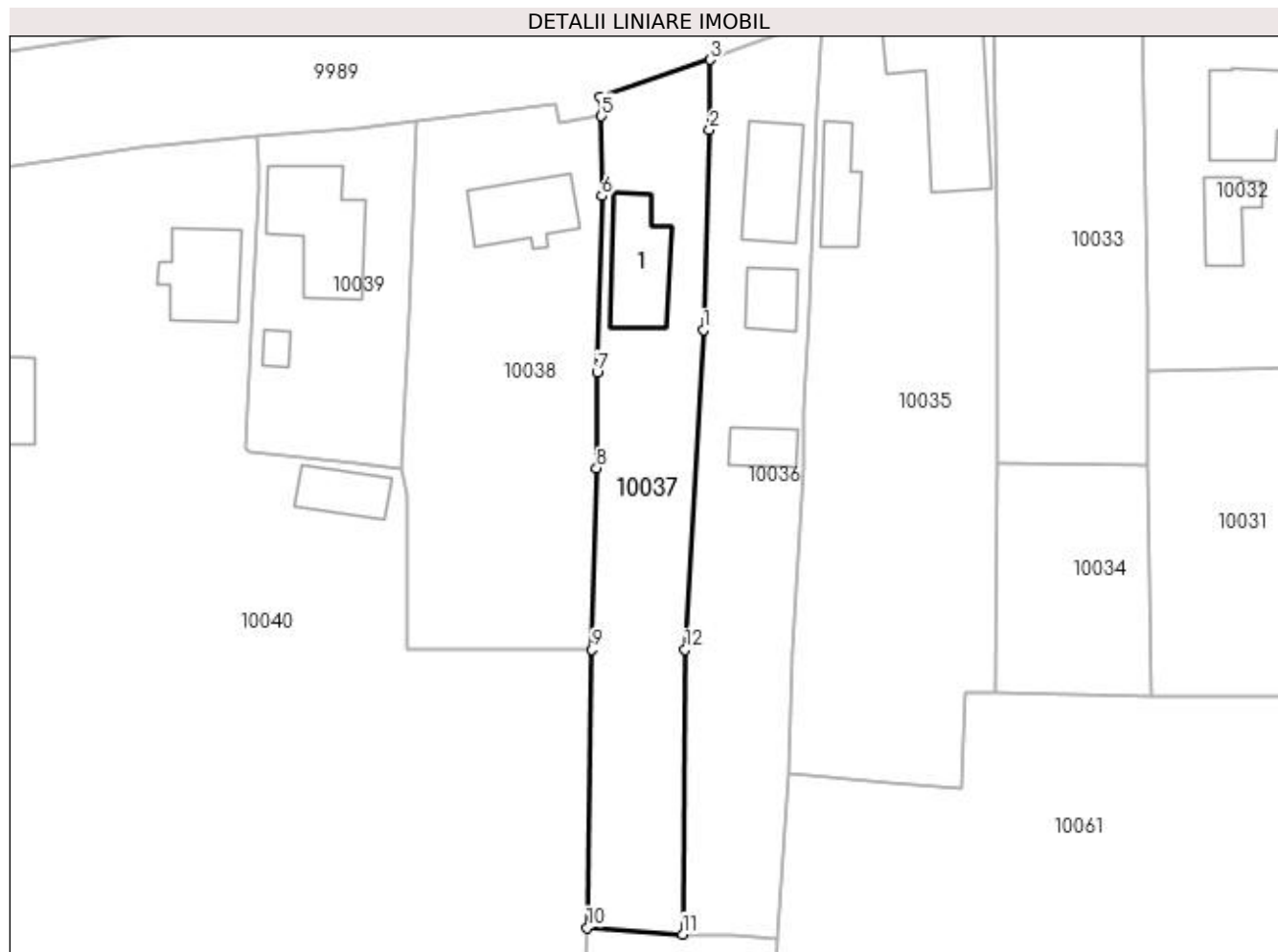
Inscrieri privind dezmembramintele dreptului de proprietate, drepturi reale de garanție și sarcini	Referințe
NU SUNT	

Anexa Nr. 1 La Partea I

Teren

Nr cadastral	Suprafața (mp)*	Observații / Referințe
	Din acte: 900 Masurata: 1.023	

* Suprafața este determinată în planul de proiecție Stereo 70.



Date referitoare la teren

Crt	Categorie folosință	Intravilan	Suprafața (mp)	Tarla	Parcelă	Nr. topo	Observații / Referințe
1	curți constructii	DA	353	20	484	-	
2	arabil	DA	670	20	484/1 484/2	-	

Date referitoare la construcții

Crt	Număr	Destinație construcție	Supraf. (mp)	Situație juridică	Observații / Referințe
A1.1		construcții de locuințe	84	Cu acte	Nr. niveluri:1; S. construita la sol:84 mp; CONSTRUITA DIN CARAMIDA, ACOPERITA CU TIGLA

Lungime Segmente

1) Valorile lungimilor segmentelor sunt obținute din proiecție în plan.

Punct început	X / Y	Punct sfârșit	X / Y	Lungime segment (** (m)
1	427.847,055 295.280,649	2	427.847,753 295.302,622	21.984
2	427.847,753 295.302,622	3	427.847,832 295.310,328	7.706

Punct început	X / Y	Punct sfârşit	X / Y	Lungime segment (** (m)
3	427.847,832 295.310,328	4	427.835,775 295.306,204	12.743
4	427.835,775 295.306,204	5	427.835,902 295.304,131	2.077
5	427.835,902 295.304,131	6	427.835,93 295.295,371	8.76
6	427.835,93 295.295,371	7	427.835,421 295.275,985	19.393
7	427.835,421 295.275,985	8	427.835,356 295.265,474	10.511
8	427.835,356 295.265,474	9	427.834,836 295.245,574	19.907
9	427.834,836 295.245,574	10	427.834,305 295.215,016	30.562
10	427.834,305 295.215,016	11	427.844,807 295.214,292	10.527
11	427.844,807 295.214,292	12	427.845,07 295.245,545	31.254
12	427.845,07 295.245,545	1	427.847,055 295.280,649	35.16

** Lungimile segmentelor sunt determinate în planul de proiecție Stereo 70 și sunt rotunjite la 1 milimetru.

*** Distanța dintre puncte este formată din segmente cumulate ce sunt mai mici decât valoarea 1 milimetru.

**DATE DESPRE IMOBILUL NR. 10038**

Oficiul de Cadastru și Publicitate Imobiliară DOLJ
Biroul de Cadastru și Publicitate Imobiliară Craiova

A. Partea I. Descrierea imobilului

TEREN Intravilan

Nr. CF vechi:290
Nr. cadastral vechi:361

Adresa: Loc. Zanoaga, Nr. 613, Jud. Dolj, T20, P483,483/1,483/2

Nr. Crt	Nr cadastral Nr. topografic	Suprafața* (mp)	Observații / Referințe
A1	33938	Din acte: 1.300 Masurata: 1.219	Sector cadastral:22 Teren imprejmuit;

Construcții

Crt	Nr cadastral Nr. topografic	Adresa	Observații / Referințe
A1.1		Loc. Zanoaga, Jud. Dolj, sat Zanoaga, T20, P 483, 483/1	Nr. niveluri:1; S. construita la sol:74 mp; casa de locuit Sc 66, 37 mp

B. Partea II. Proprietari și acte

Inscrieri privitoare la dreptul de proprietate și alte drepturi reale		Referințe
24943 / 19/06/2006		
Act Notarial nr. AUT 1566, din 15/04/2003 emis de NP ZAVOI;		
B1	Intabulare, drept de PROPRIETATE, dobandit prin Conventie, cota actuala 1/1, cota initiala 1/1 1) IORDACHE VICTORIA, LIPSĂ CNP 2) IORDACHE GRIGORE, LIPSĂ CNP	A1, A1.1

C. Partea III. SARCINI .

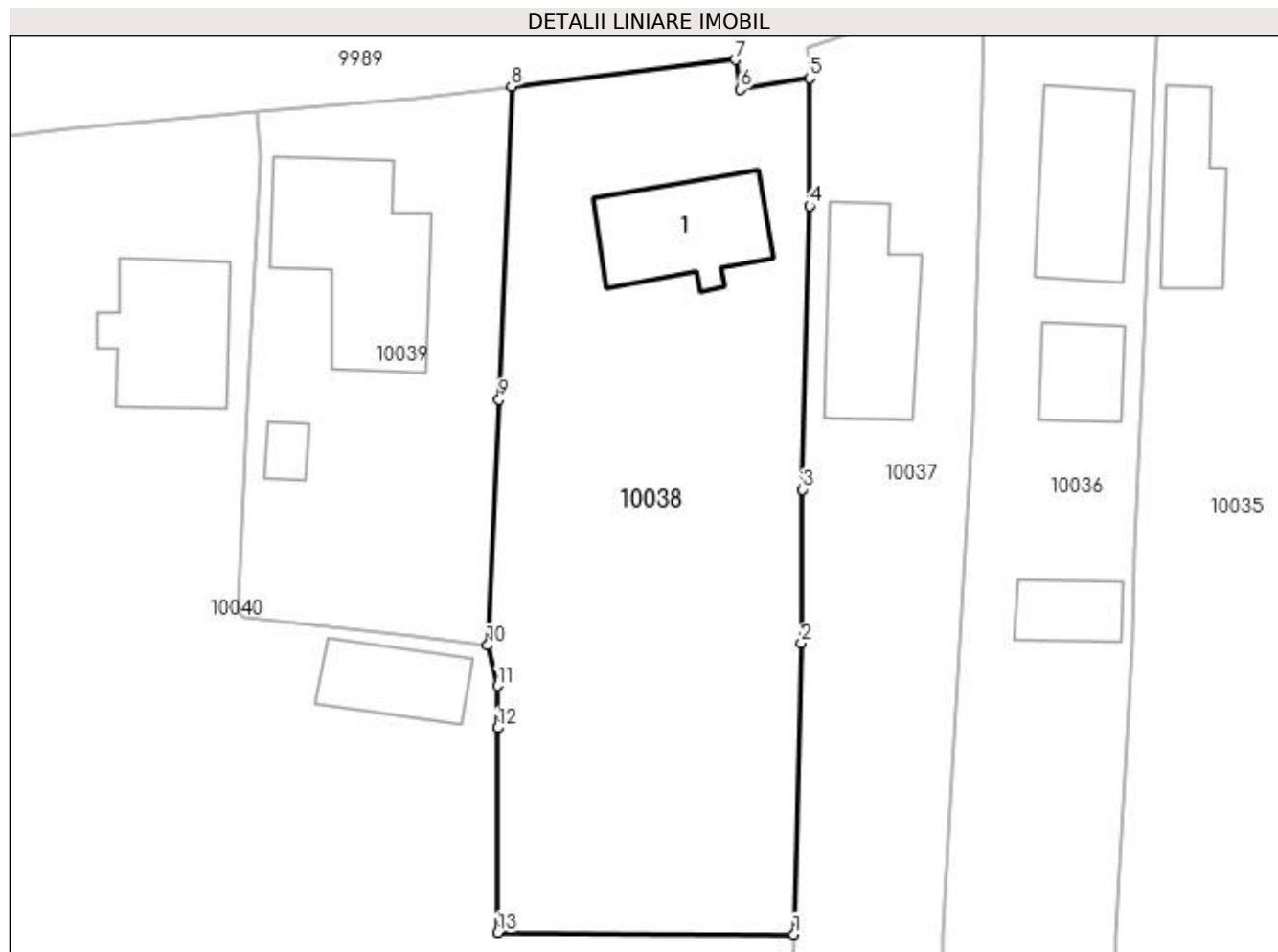
Inscrieri privind dezmembramintele dreptului de proprietate, drepturi reale de garanție și sarcini	Referințe
NU SUNT	

Anexa Nr. 1 La Partea I

Teren

Nr cadastral	Suprafața (mp)*	Observații / Referințe
33938	Din acte: 1.300 Masurata: 1.219	

* Suprafața este determinată în planul de proiecție Stereo 70.



Date referitoare la teren

Crt	Categorie folosință	Intravilan	Suprafața (mp)	Tarla	Parcelă	Nr. topo	Observații / Referințe
1	curți construcții	DA	445	20	483	-	Sm 1211, 61 mp
2	vie	DA	340	20	483/1	-	
3	arabil	DA	434	20	483/2	-	

Date referitoare la construcții

Crt	Număr	Destinație construcție	Supraf. (mp)	Situație juridică	Observații / Referințe
A1.1		construcții de locuințe	74	Cu acte	Nr. niveluri:1; S. construita la sol:74 mp; casa de locuit Sc 66, 37 mp

Lungime Segmente

1) Valorile lungimilor segmentelor sunt obținute din proiecție în plan.

Punct început	X / Y	Punct sfârșit	X / Y	Lungime segment (** (m)
1	427.834,836 295.245,574	2	427.835,356 295.265,474	19.907
2	427.835,356 295.265,474	3	427.835,421 295.275,985	10.511

Punct început	X / Y	Punct sfârşit	X / Y	Lungime segment (** (m)
3	427.835,421 295.275,985	4	427.835,93 295.295,371	19.393
4	427.835,93 295.295,371	5	427.835,902 295.304,131	8.76
5	427.835,902 295.304,131	6	427.831,178 295.303,352	4.788
6	427.831,178 295.303,352	7	427.830,828 295.305,39	2.068
7	427.830,828 295.305,39	8	427.815,521 295.303,553	15.417
8	427.815,521 295.303,553	9	427.814,683 295.282,157	21.412
9	427.814,683 295.282,157	10	427.813,879 295.265,329	16.847
10	427.813,879 295.265,329	11	427.814,559 295.262,568	2.843
11	427.814,559 295.262,568	12	427.814,562 295.259,681	2.887
12	427.814,562 295.259,681	13	427.814,603 295.245,687	13.994
13	427.814,603 295.245,687	1	427.834,836 295.245,574	20.233

** Lungimile segmentelor sunt determinate în planul de proiecție Stereo 70 și sunt rotunjite la 1 milimetru.

*** Distanța dintre puncte este formată din segmente cumulate ce sunt mai mici decât valoarea 1 milimetru.

**DATE DESPRE IMOBILUL NR. 10039**

Oficiul de Cadastru și Publicitate Imobiliară DOLJ
Biroul de Cadastru și Publicitate Imobiliară Craiova

A. Partea I. Descrierea imobilului

TEREN Intravilan

Adresa: Loc. Zanoaga, Nr. 612, Jud. Dolj, T20, P482

Nr. Crt	Nr cadastral Nr. topografic	Suprafața* (mp)	Observații / Referințe
A1		Din acte: 600 Masurata: 621	Sector cadastral:22 Teren neimpregmuit;

Construcții

Crt	Nr cadastral Nr. topografic	Adresa	Observații / Referințe
A1.1		Loc. Zanoaga, Jud. Dolj	Nr. niveluri:1; S. construita la sol:118 mp; CONSTRUITA DIN CARAMIDA, ACOPERITA CU TIGLA
A1.2		Loc. Zanoaga, Jud. Dolj	Nr. niveluri:1; S. construita la sol:11 mp; ANEXA

B. Partea II. Proprietari și acte

Inscrieri privitoare la dreptul de proprietate și alte drepturi reale		Referințe
/		
Act Administrativ nr. TDP 37-59353, din 04/02/1992 emis de CONSILIUL JUDETEAN DOLJ (CERTIFICAT DE DECES SERIA DR, NR. 208336);		
B1	Intabulare, drept de PROPRIETATE, dobandit prin Reconstituire, cota actuala 600/621, cota initiala 600/621 1) PAPUC TRAIAN , LIPSĂ CNP DEFUNCT:Da	A1
Act Normativ nr. LEGEA 7, din 13/03/1996 emis de GUVERNUL ROMANIEI;		
B2	Intabulare, drept de PROPRIETATE, dobandit prin Lege, cota actuala 1/1, cota initiala 1/1 1) PAPUC TRAIAN , LIPSĂ CNP DEFUNCT:Da	A1.1, A1.2
B3	Inscrierea posesiei, drept de PROPRIETATE, dobandit prin Constituire, cota actuala 21/621, cota initiala 21/621 1) PAPUC TRAIAN , LIPSĂ CNP DEFUNCT:Da	A1

C. Partea III. SARCINI .

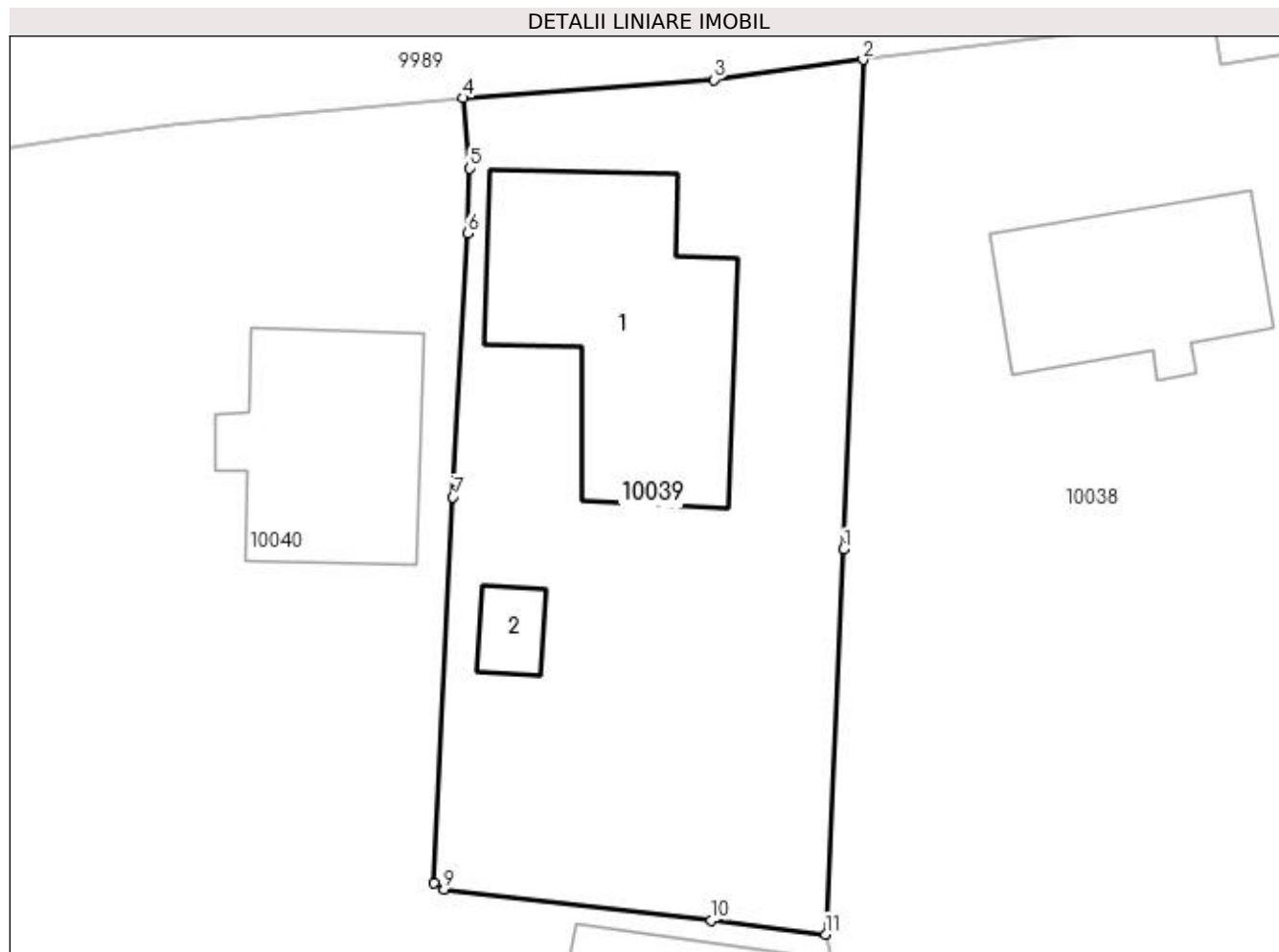
Inscrieri privind dezmembramintele dreptului de proprietate, drepturi reale de garanție și sarcini	Referințe
NU SUNT	

Anexa Nr. 1 La Partea I

Teren

Nr cadastral	Suprafața (mp)*	Observații / Referințe
	Din acte: 600 Masurata: 621	

* Suprafața este determinată în planul de proiecție Stereo 70.



Date referitoare la teren

Crt	Categorie folosință	Intravilan	Suprafața (mp)	Tarla	Parcelă	Nr. topo	Observații / Referințe
1	curți construcții	DA	621	20	482	-	

Date referitoare la construcții

Crt	Număr	Destinație construcție	Supraf. (mp)	Situație juridică	Observații / Referințe
A1.1		construcții de locuințe	118	Cu acte	Nr. niveluri:1; S. construită la sol:118 mp; CONSTRUITA DIN CARAMIDA, ACOPERITA CU TIGLA
A1.2		construcții anexa	11	Cu acte	Nr. niveluri:1; S. construită la sol:11 mp; ANEXA

Lungime Segmente

1) Valorile lungimilor segmentelor sunt obținute din proiecție în plan.

Punct început	X / Y	Punct sfârșit	X / Y	Lungime segment (** (m)
1	427.814,683 295.282,157	2	427.815,521 295.303,553	21.412
2	427.815,521 295.303,553	3	427.809,003 295.302,679	6.576

Punct început	X / Y	Punct sfârșit	X / Y	Lungime segment (** (m)
3	427.809,003 295.302,679	4	427.798,045 295.301,879	10.987
4	427.798,045 295.301,879	5	427.798,337 295.298,796	3.097
5	427.798,337 295.298,796	6	427.798,226 295.295,96	2.838
6	427.798,226 295.295,96	7	427.797,6 295.284,438	11.539
7	427.797,6 295.284,438	8	427.796,781 295.267,586	16.872
8	427.796,781 295.267,586	9	427.797,217 295.267,291	0.526
9	427.797,217 295.267,291	10	427.808,9 295.265,951	11.76
10	427.808,9 295.265,951	11	427.813,879 295.265,329	5.018
11	427.813,879 295.265,329	1	427.814,683 295.282,157	16.847

** Lungimile segmentelor sunt determinate în planul de proiecție Stereo 70 și sunt rotunjite la 1 milimetru.

*** Distanța dintre puncte este formată din segmente cumulate ce sunt mai mici decât valoarea 1 milimetru.

**DATE DESPRE IMOBILUL NR. 10040**

Oficiul de Cadastru și Publicitate Imobiliară DOLJ
Biroul de Cadastru și Publicitate Imobiliară Craiova

A. Partea I. Descrierea imobilului

TEREN Necunoscut

Nr. CF vechi:49
Nr. cadastral vechi:84

Adresa: Loc. Leu, Nr. 611, Jud. Dolj, T20, P480,480/1,480/2

Nr. Crt	Nr cadastral Nr. topografic	Suprafața* (mp)	Observații / Referințe
A1	33883	Din acte: 7.704 Masurata: 7.591	Sector cadastral:22 Teren imprejmuit;

Construcții

Crt	Nr cadastral Nr. topografic	Adresa	Observații / Referințe
A1.1		Loc. Leu, Jud. Dolj, sat Zanoaga	Nr. niveluri:1; S. construita la sol:80 mp; casa construita din caramida, acoperita cu tigla, compusa din 3 camere hol si o sala
A1.2		Loc. Leu, Jud. Dolj, sat Zanoaga	Nr. niveluri:1; S. construita la sol:73 mp; anexa construita din caramida, acoperita cu tigla, o camera, 3 magazii si o bucatarie de vara cu Sc 54, 79 mp
A1.3		Loc. Leu, Jud. Dolj, sat Zanoaga	Nr. niveluri:1; S. construita la sol:46 mp; anexa construita din caramida, acoperita cu tigla avand 3 incaperi cu Sc 36, 67 mp

B. Partea II. Proprietari și acte

Inscrieri privitoare la dreptul de proprietate și alte drepturi reale		Referințe
509 / 17/01/2001		
Act Notarial nr. AUT 164, din 16/01/2001 emis de NP ZAVOI AP;		
B1	Intabulare, drept de PROPRIETATE, dobandit prin Conventie, cota actuala 1/1, cota initiala 1/1 1) LEOVEANU TEODOR, LIPSĂ CNP 2) LEOVEANU ELENA, LIPSĂ CNP	A1, A1.1, A1.2, A1.3

C. Partea III. SARCINI

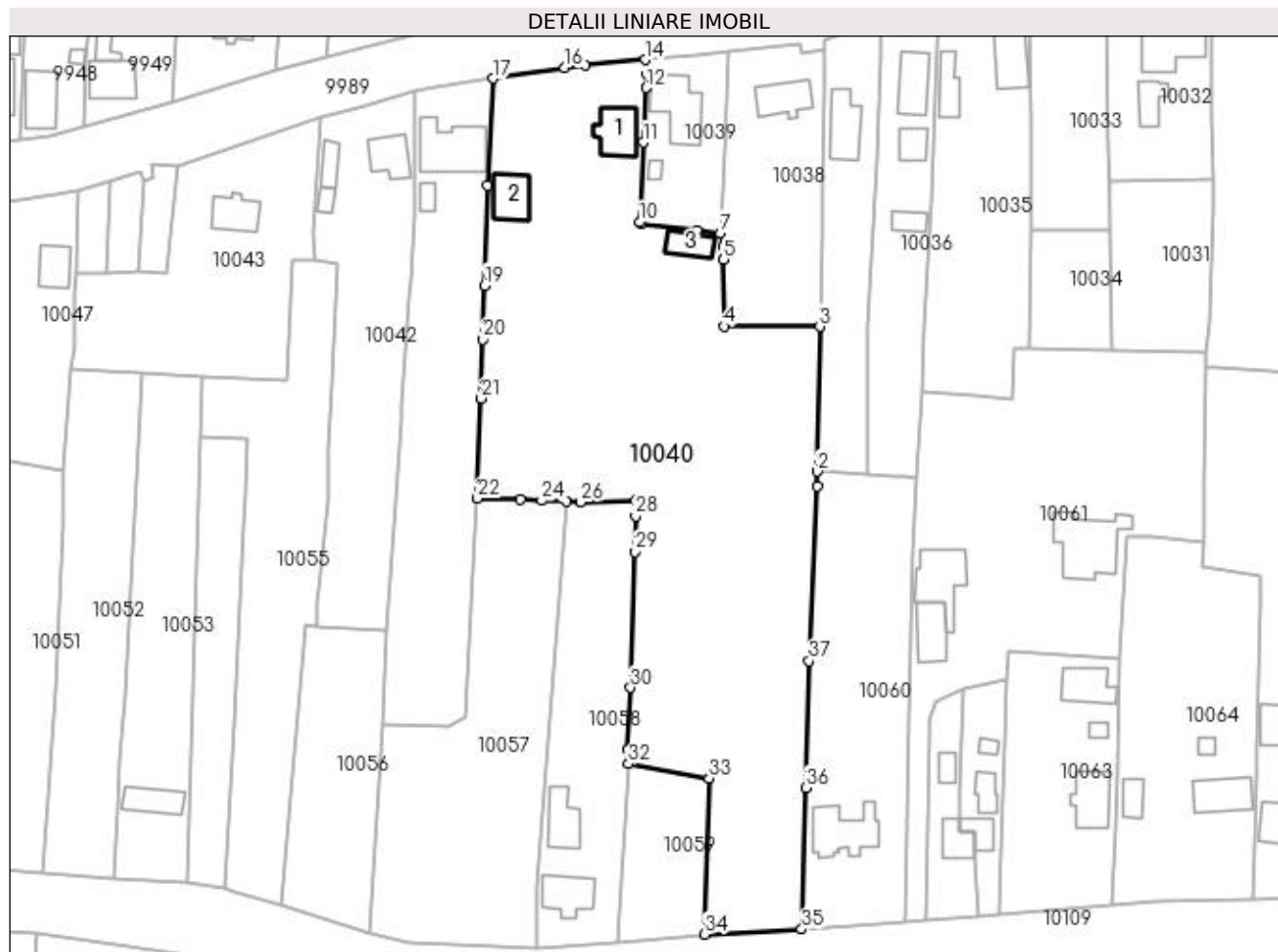
Inscrieri privind dezmembramintele dreptului de proprietate, drepturi reale de garanție și sarcini		Referințe
510 / 17/01/2001		
Act Notarial nr. AUT 164, din 16/01/2001 emis de NP ZAVOI AP;		
C1	Intabulare, drept de UZUFRACT 1) CATANA DUMITRU, LIPSĂ CNP 2) CATANA VICTORIA, LIPSĂ CNP	A1, A1.1, A1.2, A1.3

Anexa Nr. 1 La Partea I

Teren

Nr cadastral	Suprafața (mp)*	Observații / Referințe
33883	Din acte: 7.704 Masurata: 7.591	

* Suprafața este determinată în planul de proiecție Stereo 70.



Date referitoare la teren

Crt	Categorie folosință	Intra vilan	Suprafața (mp)	Tarla	Parcelă	Nr. topo	Observații / Referințe
1	curți construcții	DA	1.094	20	480	-	
2	vie	DA	770	20	480/1	-	
3	vie	DA	860	20	480/1	-	
4	arabil	NU	4.867	20	480/2	-	

Date referitoare la construcții

Crt	Număr	Destinație construcție	Supraf. (mp)	Situație juridică	Observații / Referințe
A1.1		construcții de locuințe	80	Cu acte	Nr. niveluri:1; S. construita la sol:80 mp; casa construita din caramida, acoperita cu tigla, compusa din 3 camere hol si o sala
A1.2		construcții anexa	73	Cu acte	Nr. niveluri:1; S. construita la sol:73 mp; anexa construita din caramida, acoperita cu tigla, o camera, 3 magazii si o bucatarie de vara cu Sc 54, 79 mp
A1.3		construcții anexa	46	Cu acte	Nr. niveluri:1; S. construita la sol:46 mp; anexa construita din caramida, acoperita cu tigla avand 3 incaperi cu Sc 36, 67 mp

Lungime Segmente

1) Valorile lungimilor segmentelor sunt obținute din proiecție în plan.

Punct început	X / Y	Punct sfârșit	X / Y	Lungime segment (** (m)
1	427.834,25 295.211,865	2	427.834,305 295.215,016	3.152
3	427.834,836 295.245,574	4	427.814,603 295.245,687	20.233
5	427.814,562 295.259,681	6	427.814,559 295.262,568	2.887
7	427.813,879 295.265,329	8	427.808,9 295.265,951	5.018
9	427.797,217 295.267,291	10	427.796,781 295.267,586	0.526
11	427.797,6 295.284,438	12	427.798,226 295.295,96	11.539
13	427.798,337 295.298,796	14	427.798,045 295.301,879	3.097
15	427.785,327 295.300,682	16	427.781,049 295.300,136	4.313
17	427.765,921 295.297,938	18	427.764,784 295.275,344	22.623
19	427.764,122 295.254,241	20	427.763,654 295.242,912	11.339
21	427.763,423 295.230,417	22	427.762,605 295.209,394	21.039
23	427.771,659 295.209,063	24	427.776,187 295.208,867	4.532
25	427.781,469 295.208,682	26	427.784,416 295.208,579	2.949
27	427.795,978 295.209,013	28	427.795,974 295.205,646	3.367
29	427.795,919 295.198,057	30	427.794,928 295.169,42	28.654
31	427.794,322 295.156,355	32	427.794,479 295.153,392	2.967
33	427.811,509 295.150,332	34	427.810,542 295.117,406	32.94
35	427.831,017 295.118,461	36	427.831,828 295.148,307	29.857
37	427.832,549 295.175,047	1	427.834,25 295.211,865	36.857

Punct început	X / Y	Punct sfârșit	X / Y	Lungime segment (** (m)
2	427.834,305 295.215,016	3	427.834,836 295.245,574	30.562
4	427.814,603 295.245,687	5	427.814,562 295.259,681	13.994
6	427.814,559 295.262,568	7	427.813,879 295.265,329	2.843
8	427.808,9 295.265,951	9	427.797,217 295.267,291	11.76
10	427.796,781 295.267,586	11	427.797,6 295.284,438	16.872
12	427.798,226 295.295,96	13	427.798,337 295.298,796	2.838
14	427.798,045 295.301,879	15	427.785,327 295.300,682	12.774
16	427.781,049 295.300,136	17	427.765,921 295.297,938	15.287
18	427.764,784 295.275,344	19	427.764,122 295.254,241	21.113
20	427.763,654 295.242,912	21	427.763,423 295.230,417	12.497
22	427.762,605 295.209,394	23	427.771,659 295.209,063	9.06
24	427.776,187 295.208,867	25	427.781,469 295.208,682	5.285
26	427.784,416 295.208,579	27	427.795,978 295.209,013	11.57
28	427.795,974 295.205,646	29	427.795,919 295.198,057	7.589
30	427.794,928 295.169,42	31	427.794,322 295.156,355	13.079
32	427.794,479 295.153,392	33	427.811,509 295.150,332	17.303
34	427.810,542 295.117,406	35	427.831,017 295.118,461	20.502
36	427.831,828 295.148,307	37	427.832,549 295.175,047	26.75

** Lungimile segmentelor sunt determinate în planul de proiecție Stereo 70 și sunt rotunjite la 1 milimetru.

*** Distanța dintre puncte este formată din segmente cumulate ce sunt mai mici decât valoarea 1 milimetru.

**DATE DESPRE IMOBILUL NR. 10041**

Oficiul de Cadastru și Publicitate Imobiliară DOLJ
Biroul de Cadastru și Publicitate Imobiliară Craiova

A. Partea I. Descrierea imobilului

TEREN Intravilan

Nr. CF vechi:170
Nr. cadastral vechi:58

Adresa: Loc. Zanoaga, Nr. 610, Jud. Dolj, T20, P478/1,478/2 478/3

Nr. Crt	Nr cadastral Nr. topografic	Suprafața* (mp)	Observații / Referințe
A1	33904	Din acte: 2.300 Masurata: 2.231	Sector cadastral:22 Teren imprejmuit;

Construcții

Crt	Nr cadastral Nr. topografic	Adresa	Observații / Referințe
A1.1		Loc. Zanoaga, Jud. Dolj	Nr. niveluri:2; S. construita la sol:133 mp; CONSTRUITA DIN CARAMIDA, ACOPERITA CU TIGLA
A1.2		Loc. Zanoaga, Jud. Dolj	Nr. niveluri:1; S. construita la sol:18 mp; ANEXA

B. Partea II. Proprietari și acte

Inscrieri privitoare la dreptul de proprietate și alte drepturi reale		Referințe
67607 / 22/10/2007		
Act Notarial nr. 4872, din 18/10/2007 emis de NP LEPADAT ILIE;		
B1	Intabulare, drept de PROPRIETATE, dobandit prin Conventie, cota actuala 1/1, cota initiala 1/1 1) VOICULESCU VIOLETA, necasatorita	A1
/		
Act Normativ nr. LEGEA 7, din 13/03/1996 emis de GUVERNUL ROMANIEI;		
B2	Intabulare, drept de PROPRIETATE, dobandit prin Lege, cota actuala 1/1, cota initiala 1/1 1) VOICULESCU VIOLETA, necasatorita	A1.1, A1.2

C. Partea III. SARCINI .

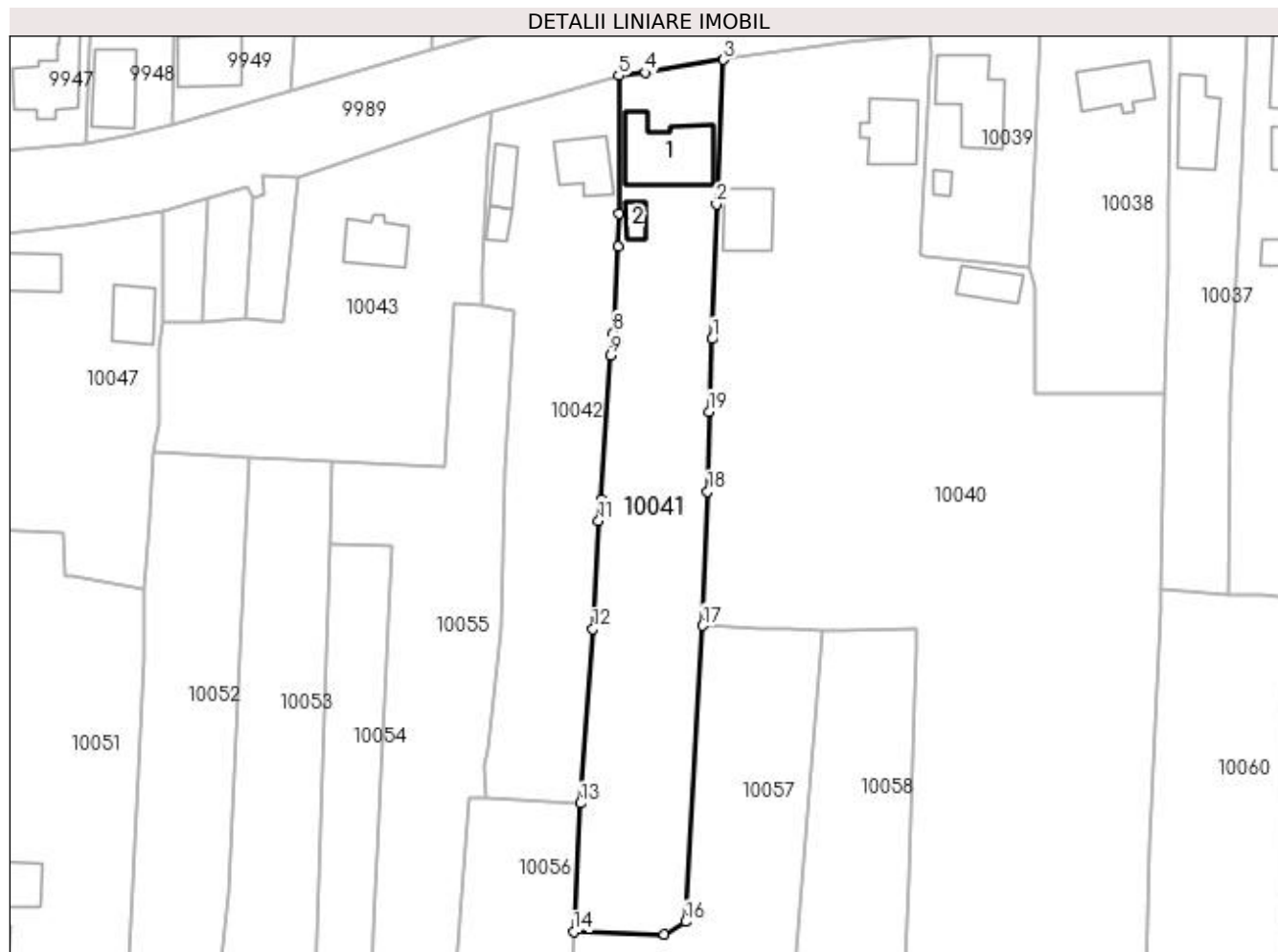
Inscrieri privind dezmembramintele dreptului de proprietate, drepturi reale de garanție și sarcini	Referințe
NU SUNT	

Anexa Nr. 1 La Partea I

Teren

Nr cadastral	Suprafața (mp)*	Observații / Referințe
33904	Din acte: 2.300 Masurata: 2.231	

* Suprafața este determinată în planul de proiecție Stereo 70.



Date referitoare la teren

Crt	Categorie folosință	Intra vilan	Suprafața (mp)	Tarla	Parcelă	Nr. topo	Observații / Referințe
1	curți construcții	DA	655	20	478/1	-	
2	arabil	DA	1.576	20	478/2 478/3	-	

Date referitoare la construcții

Crt	Număr	Destinație construcție	Supraf. (mp)	Situație juridică	Observații / Referințe
A1.1		construcții de locuințe	133	Cu acte	Nr. niveluri:2; S. construita la sol:133 mp; CONSTRUITA DIN CARAMIDA, ACOPERITA CU TIGLA
A1.2		construcții anexa	18	Cu acte	Nr. niveluri:1; S. construita la sol:18 mp; ANEXA

Lungime Segmente

1) Valorile lungimilor segmentelor sunt obținute din proiecție în plan.

Punct început	X / Y	Punct sfârșit	X / Y	Lungime segment (** (m)
1	427.764,122 295.254,241	2	427.764,784 295.275,344	21.113

Punct început	X / Y	Punct sfârșit	X / Y	Lungime segment (** (m)
2	427.764,784 295.275,344	3	427.765,921 295.297,938	22.623
3	427.765,921 295.297,938	4	427.753,74 295.295,906	12.349
4	427.753,74 295.295,906	5	427.749,49 295.295,421	4.278
5	427.749,49 295.295,421	6	427.749,511 295.273,86	21.561
6	427.749,511 295.273,86	7	427.749,463 295.268,758	5.102
7	427.749,463 295.268,758	8	427.748,691 295.255,259	13.521
8	427.748,691 295.255,259	9	427.748,272 295.251,684	3.599
9	427.748,272 295.251,684	10	427.746,76 295.229,226	22.509
10	427.746,76 295.229,226	11	427.746,399 295.225,82	3.425
11	427.746,399 295.225,82	12	427.745,448 295.208,903	16.944
12	427.745,448 295.208,903	13	427.743,501 295.181,621	27.351
13	427.743,501 295.181,621	14	427.742,462 295.161,509	20.139
14	427.742,462 295.161,509	15	427.756,644 295.161,133	14.187
15	427.756,644 295.161,133	16	427.760,008 295.163,099	3.896
16	427.760,008 295.163,099	17	427.762,605 295.209,394	46.368
17	427.762,605 295.209,394	18	427.763,423 295.230,417	21.039
18	427.763,423 295.230,417	19	427.763,654 295.242,912	12.497
19	427.763,654 295.242,912	1	427.764,122 295.254,241	11.339

** Lungimile segmentelor sunt determinate în planul de proiecție Stereo 70 și sunt rotunjite la 1 milimetru.

*** Distanța dintre puncte este formată din segmente cumulate ce sunt mai mici decât valoarea 1 milimetru.

**DATE DESPRE IMOBILUL NR. 10042**

Oficiul de Cadastru și Publicitate Imobiliară DOLJ
Biroul de Cadastru și Publicitate Imobiliară Craiova

A. Partea I. Descrierea imobilului

TEREN Intravilan

Adresa: Loc. Zanoaga, Nr. 609, Jud. Dolj, T20, P478, 478/1

Nr. Crt	Nr cadastral Nr. topografic	Suprafața* (mp)	Observații / Referințe
A1		Din acte: 1.000 Masurata: 1.851	Sector cadastral:22 Teren neimpregmuit;

Construcții

Crt	Nr cadastral Nr. topografic	Adresa	Observații / Referințe
A1.1		Loc. Zanoaga, Jud. Dolj	Nr. niveluri:2; S. construita la sol:66 mp; CONSTRUITA DIN CARAMIDA, ACOPERITA CU TABLA
A1.2		Loc. Zanoaga, Jud. Dolj	Nr. niveluri:1; S. construita la sol:33 mp; ANEXA
A1.3		Loc. Zanoaga, Jud. Dolj	Nr. niveluri:1; S. construita la sol:18 mp; ANEXA

B. Partea II. Proprietari și acte

Inscrieri privitoare la dreptul de proprietate și alte drepturi reale		Referințe
/		
Act Administrativ nr. TDP 421-46024, din 28/09/1995 emis de CONSILIUL JUDETEAN DOLJ;		
B1	Intabulare, drept de PROPRIETATE, dobandit prin Reconstituire, cota actuala 1000/1851, cota initiala 1000/1851 1) VELCU MIRCEA, LIPSĂ CNP	A1
Act Normativ nr. LEGEA 7, din 13/03/1996 emis de GUVERNUL ROMANIEI;		
B2	Intabulare, drept de PROPRIETATE, dobandit prin Lege, cota actuala 1/1, cota initiala 1/1 1) VELCU MIRCEA, LIPSĂ CNP	A1.1, A1.2, A1.3
B3	Inscrierea posesiei, drept de PROPRIETATE, dobandit prin Constituire, cota actuala 851/1851, cota initiala 851/1851 1) VELCU MIRCEA, LIPSĂ CNP	A1

C. Partea III. SARCINI .

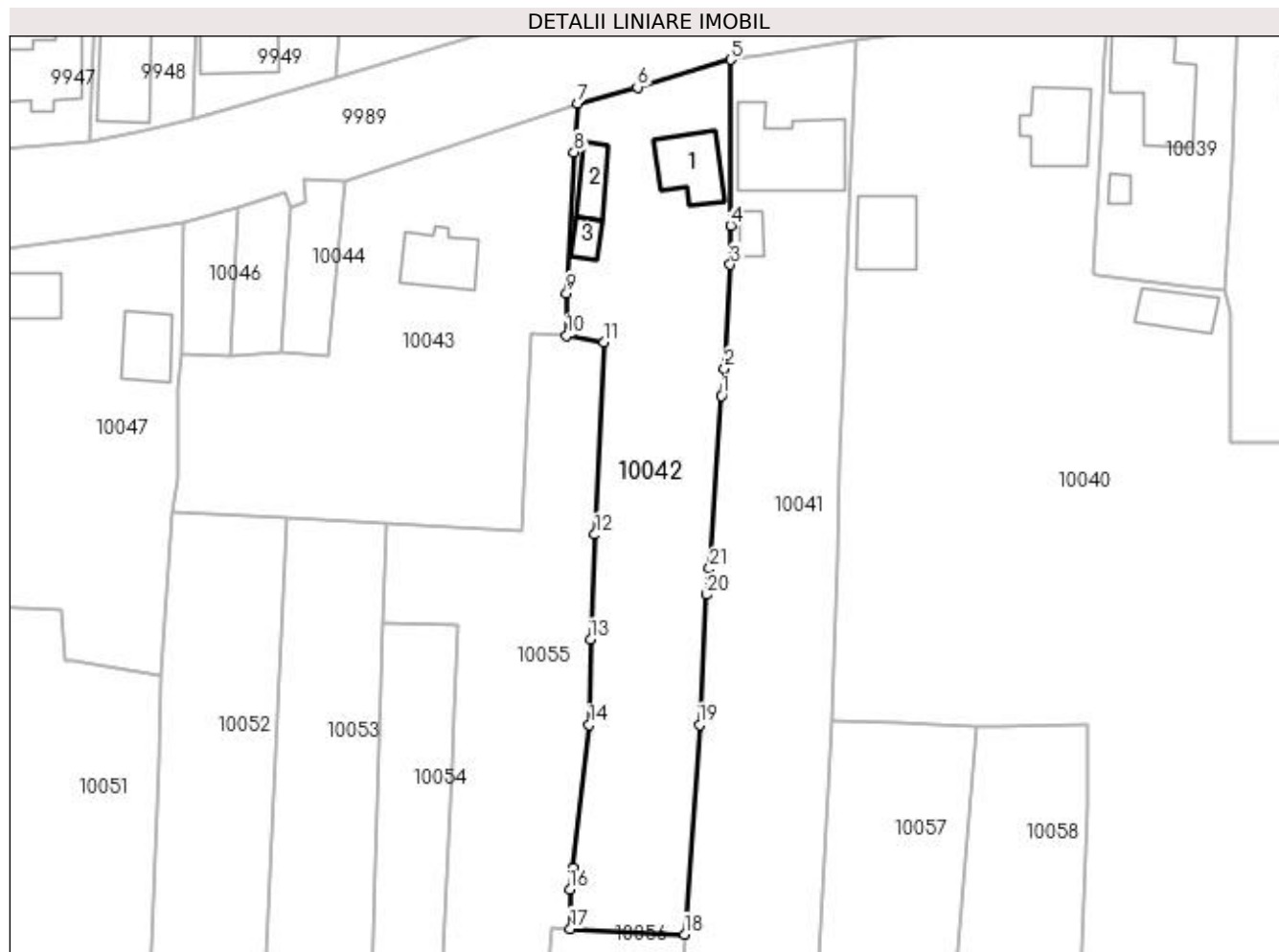
Inscrieri privind dezmembramintele dreptului de proprietate, drepturi reale de garanție și sarcini	Referințe
NU SUNT	

Anexa Nr. 1 La Partea I

Teren

Nr cadastral	Suprafața (mp)*	Observații / Referințe
	Din acte: 1.000 Masurata: 1.851	

* Suprafața este determinată în planul de proiecție Stereo 70.



Date referitoare la teren

Crt	Categorie folosință	Intravilan	Suprafața (mp)	Tarla	Parcelă	Nr. topo	Observații / Referințe
1	curți construcții	DA	721	20	478	-	
2	arabil	DA	1.130	20	478/1	-	

Date referitoare la construcții

Crt	Număr	Destinație construcție	Supraf. (mp)	Situație juridică	Observații / Referințe
A1.1		construcții de locuințe	66	Cu acte	Nr. niveluri:2; S. construita la sol:66 mp; CONSTRUITA DIN CARAMIDA, ACOPERITA CU TABLA
A1.2		construcții anexa	33	Cu acte	Nr. niveluri:1; S. construita la sol:33 mp; ANEXA
A1.3		construcții anexa	18	Cu acte	Nr. niveluri:1; S. construita la sol:18 mp; ANEXA

Lungime Segmente

1) Valorile lungimilor segmentelor sunt obținute din proiecție în plan.

Punct început	X / Y	Punct sfârșit	X / Y	Lungime segment (** (m))	Punct început	X / Y	Punct sfârșit	X / Y	Lungime segment (** (m))
1	427.748,272 295.251,684	2	427.748,691 295.255,259	3.599	2	427.748,691 295.255,259	3	427.749,463 295.268,758	13.521

Punct început	X / Y	Punct sfârșit	X / Y	Lungime segment (** (m)
3	427.749,463 295.268,758	4	427.749,511 295.273,86	5.102
5	427.749,49 295.295,421	6	427.737,362 295.291,829	12.648
7	427.729,601 295.289,696	8	427.729,109 295.283,387	6.328
9	427.728,141 295.265,038	10	427.728,185 295.259,546	5.492
11	427.733,027 295.258,645	12	427.731,833 295.233,634	25.039
13	427.731,269 295.219,988	14	427.731,101 295.208,874	11.115
15	427.728,984 295.190,216	16	427.728,584 295.187,44	2.805
17	427.728,647 295.182,357	18	427.743,501 295.181,621	14.872
19	427.745,448 295.208,903	20	427.746,399 295.225,82	16.944
21	427.746,76 295.229,226	1	427.748,272 295.251,684	22.509

Punct început	X / Y	Punct sfârșit	X / Y	Lungime segment (** (m)
4	427.749,511 295.273,86	5	427.749,49 295.295,421	21.561
6	427.737,362 295.291,829	7	427.729,601 295.289,696	8.049
8	427.729,109 295.283,387	9	427.728,141 295.265,038	18.375
10	427.728,185 295.259,546	11	427.733,027 295.258,645	4.925
12	427.731,833 295.233,634	13	427.731,269 295.219,988	13.658
14	427.731,101 295.208,874	15	427.728,984 295.190,216	18.778
16	427.728,584 295.187,44	17	427.728,647 295.182,357	5.083
18	427.743,501 295.181,621	19	427.745,448 295.208,903	27.351
20	427.746,399 295.225,82	21	427.746,76 295.229,226	3.425

** Lungimile segmentelor sunt determinate în planul de proiecție Stereo 70 și sunt rotunjite la 1 milimetru.

*** Distanța dintre puncte este formată din segmente cumulate ce sunt mai mici decât valoarea 1 milimetru.

**DATE DESPRE IMOBILUL NR. 10043**

Oficiul de Cadastru și Publicitate Imobiliară DOLJ
Biroul de Cadastru și Publicitate Imobiliară Craiova

A. Partea I. Descrierea imobilului

TEREN Intravilan

Adresa: Loc. Zanoaga, Nr. 608, Jud. Dolj, T20, P477, 477/1

Nr. Crt	Nr cadastral Nr. topografic	Suprafața* (mp)	Observații / Referințe
A1		1.800	Sector cadastral:22 Teren neimprejmuit;

Construcții

Crt	Nr cadastral Nr. topografic	Adresa	Observații / Referințe
A1.1		Loc. Zanoaga, Jud. Dolj	Nr. niveluri:1; S. construita la sol:65 mp; CONSTRUITA DIN CARAMIDA, ACOPERITA CU TIGLA

B. Partea II. Proprietari și acte

Inscrieri privitoare la dreptul de proprietate și alte drepturi reale		Referințe
/		
Act Administrativ nr. TDP 3201, din 24/03/2005 emis de CONSILIUL JUDETEAN DOLJ;		
B1	Intabulare, drept de PROPRIETATE, dobandit prin Reconstituire, cota actuala 1/1, cota initiala 1/1 1) MITRICĂ ELENA, LIPSĂ CNP	A1
Act Normativ nr. LEGEA 7, din 13/03/1996 emis de GUVERNUL ROMANIEI;		
B2	Intabulare, drept de PROPRIETATE, dobandit prin Lege, cota actuala 1/1, cota initiala 1/1 1) MITRICĂ ELENA, LIPSĂ CNP	A1.1

C. Partea III. SARCINI .

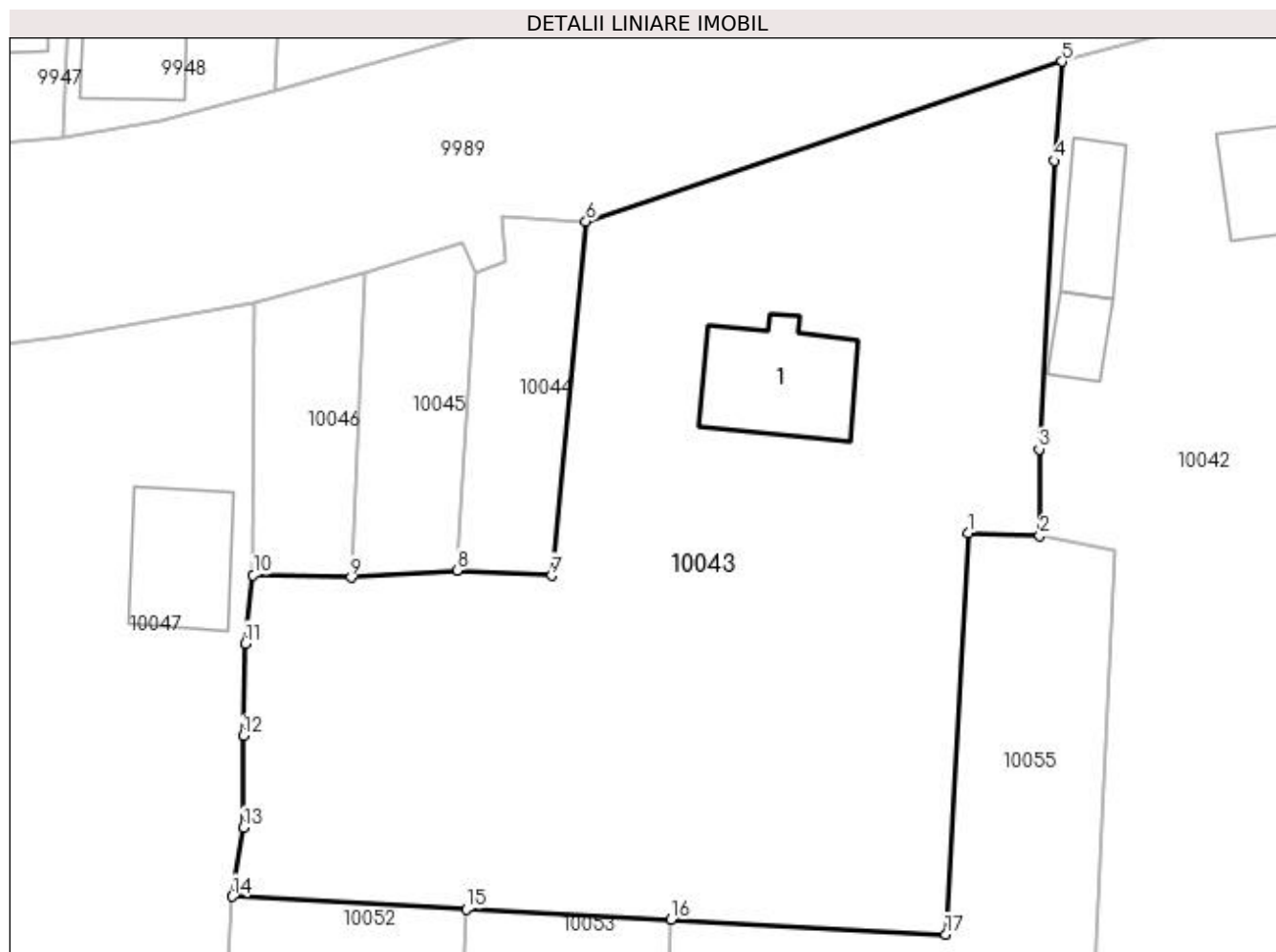
Inscrieri privind dezmembramintele dreptului de proprietate, drepturi reale de garanție și sarcini	Referințe
NU SUNT	

Anexa Nr. 1 La Partea I

Teren

Nr cadastral	Suprafața (mp)*	Observații / Referințe
	1.800	

* Suprafața este determinată în planul de proiecție Stereo 70.



Date referitoare la teren

Crt	Categorie folosință	Intravilan	Suprafața (mp)	Tarla	Parcelă	Nr. topo	Observații / Referințe
1	curți construcții	DA	800	20	477	-	
2	arabil	DA	1.000	20	477/1	-	

Date referitoare la construcții

Crt	Număr	Destinație construcție	Supraf. (mp)	Situație juridică	Observații / Referințe
A1.1		construcții de locuințe	65	Cu acte	Nr. niveluri:1; S. construita la sol:65 mp; CONSTRUITA DIN CARAMIDA, ACOPERITA CU TIGLA

Lungime Segmente

1) Valorile lungimilor segmentelor sunt obținute din proiecție în plan.

Punct început	X / Y	Punct sfârșit	X / Y	Lungime segment (** (m)
1	427.723,641 295.259,709	2	427.728,185 295.259,546	4.546
2	427.728,185 295.259,546	3	427.728,141 295.265,038	5.492
3	427.728,141 295.265,038	4	427.729,109 295.283,387	18.375

Punct început	X / Y	Punct sfârșit	X / Y	Lungime segment (** (m)
4	427.729,109 295.283,387	5	427.729,601 295.289,696	6.328
5	427.729,601 295.289,696	6	427.699,307 295.279,53	31.954
6	427.699,307 295.279,53	7	427.697,135 295.256,989	22.646
7	427.697,135 295.256,989	8	427.691,128 295.257,339	6.017
8	427.691,128 295.257,339	9	427.684,351 295.256,877	6.793
9	427.684,351 295.256,877	10	427.678,133 295.257,02	6.22
10	427.678,133 295.257,02	11	427.677,641 295.252,689	4.359
11	427.677,641 295.252,689	12	427.677,491 295.246,804	5.887
12	427.677,491 295.246,804	13	427.677,508 295.240,965	5.839
13	427.677,508 295.240,965	14	427.676,804 295.236,594	4.427
14	427.676,804 295.236,594	15	427.691,697 295.235,803	14.914
15	427.691,697 295.235,803	16	427.704,714 295.235,111	13.036
16	427.704,714 295.235,111	17	427.722,201 295.234,182	17.512
17	427.722,201 295.234,182	1	427.723,641 295.259,709	25.567

** Lungimile segmentelor sunt determinate în planul de proiecție Stereo 70 și sunt rotunjite la 1 milimetru.

*** Distanța dintre puncte este formată din segmente cumulate ce sunt mai mici decât valoarea 1 milimetru.

**DATE DESPRE IMOBILUL NR. 10044**

Oficiul de Cadastru și Publicitate Imobiliară DOLJ
Biroul de Cadastru și Publicitate Imobiliară Craiova

A. Partea I. Descrierea imobilului

TEREN Intravilan

Adresa: Loc. Zanoaga, Jud. Dolj, T20

Nr. Crt	Nr cadastral Nr. topografic	Suprafața* (mp)	Observații / Referințe
A1		140	Sector cadastral:22 Teren imprejmuit;

B. Partea II. Proprietari și acte

Inscrieri privitoare la dreptul de proprietate și alte drepturi reale		Referințe
/		
Act Normativ nr. LEGEA 7, din 13/03/1996 emis de GUVERNUL ROMANIEI;		
B1	Inscrierea provizorie, drept de PROPRIETATE, dobandit prin Lege, cota actuala 1/1, cota initiala 1/1 1) NEIDENTIFICAT NEIDENTIFICAT	A1

C. Partea III. SARCINI .

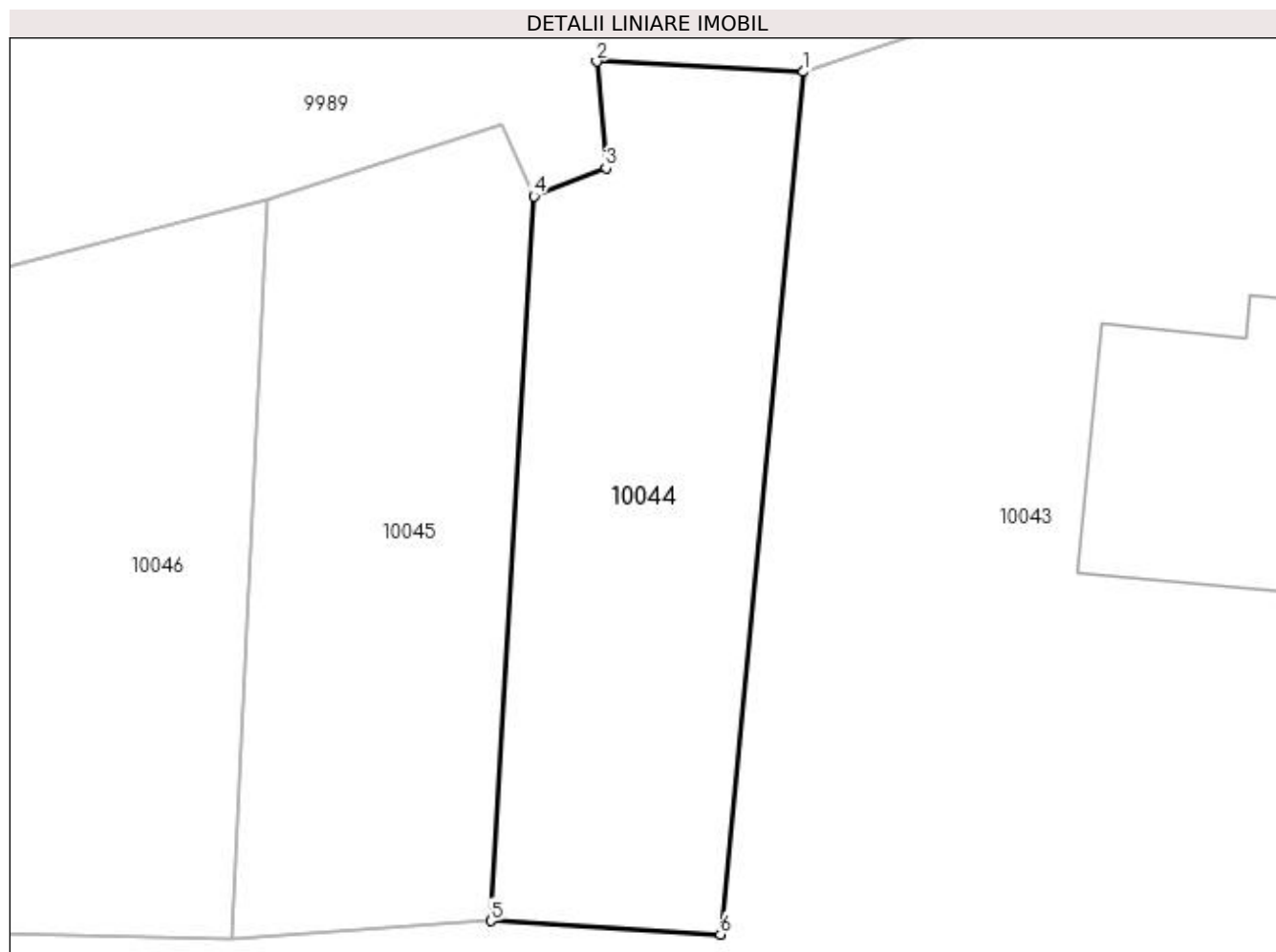
Inscrieri privind dezmembramintele dreptului de proprietate, drepturi reale de garanție și sarcini	Referințe
NU SUNT	

Anexa Nr. 1 La Partea I

Teren

Nr cadastral	Suprafața (mp)*	Observații / Referințe
	140	

* Suprafața este determinată în planul de proiecție Stereo 70.



Date referitoare la teren

Crt	Categorie folosință	Intra vilan	Suprafața (mp)	Tarla	Parcelă	Nr. topo	Observații / Referințe
1	arabil	DA	140	20	-	-	

Lungime Segmente

1) Valorile lungimilor segmentelor sunt obținute din proiecție în plan.

Punct început	X / Y	Punct sfârșit	X / Y	Lungime segment (** (m)
1	427.699,307 295.279,53	2	427.693,897 295.279,799	5.417
2	427.693,897 295.279,799	3	427.694,14 295.277,012	2.798
3	427.694,14 295.277,012	4	427.692,256 295.276,28	2.021
4	427.692,256 295.276,28	5	427.691,128 295.257,339	18.975
5	427.691,128 295.257,339	6	427.697,135 295.256,989	6.017

Punct început	X / Y	Punct sfârşit	X / Y	Lungime segment (** (m)
6	427.697,135 295.256,989	1	427.699,307 295.279,53	22.646

** Lungimile segmentelor sunt determinate în planul de proiecţie Stereo 70 şi sunt rotunjite la 1 milimetru.

*** Distanţa dintre puncte este formată din segmente cumulate ce sunt mai mici decât valoarea 1 milimetru.

**DATE DESPRE IMOBILUL NR. 10045**

Oficiul de Cadastru și Publicitate Imobiliară DOLJ
Biroul de Cadastru și Publicitate Imobiliară Craiova

A. Partea I. Descrierea imobilului

TEREN Intravilan

Adresa: Loc. Zanoaga, Jud. Dolj, T20, P475

Nr. Crt	Nr cadastral Nr. topografic	Suprafața* (mp)	Observații / Referințe
A1		Din acte: 126 Masurata: 138	Sector cadastral:22 Teren imprejmuit;

B. Partea II. Proprietari și acte

Inscrieri privitoare la dreptul de proprietate și alte drepturi reale		Referințe
/		
Act Administrativ nr. TDP 193-48411, din 04/02/1995 emis de COMISIA JUDETEANA DOLJ;		
B1	Intabulare, drept de PROPRIETATE, dobandit prin Reconstituire, cota actuala 1/1, cota initiala 1/1 1) FLOREA MARIN, LIPSĂ CNP	A1

C. Partea III. SARCINI .

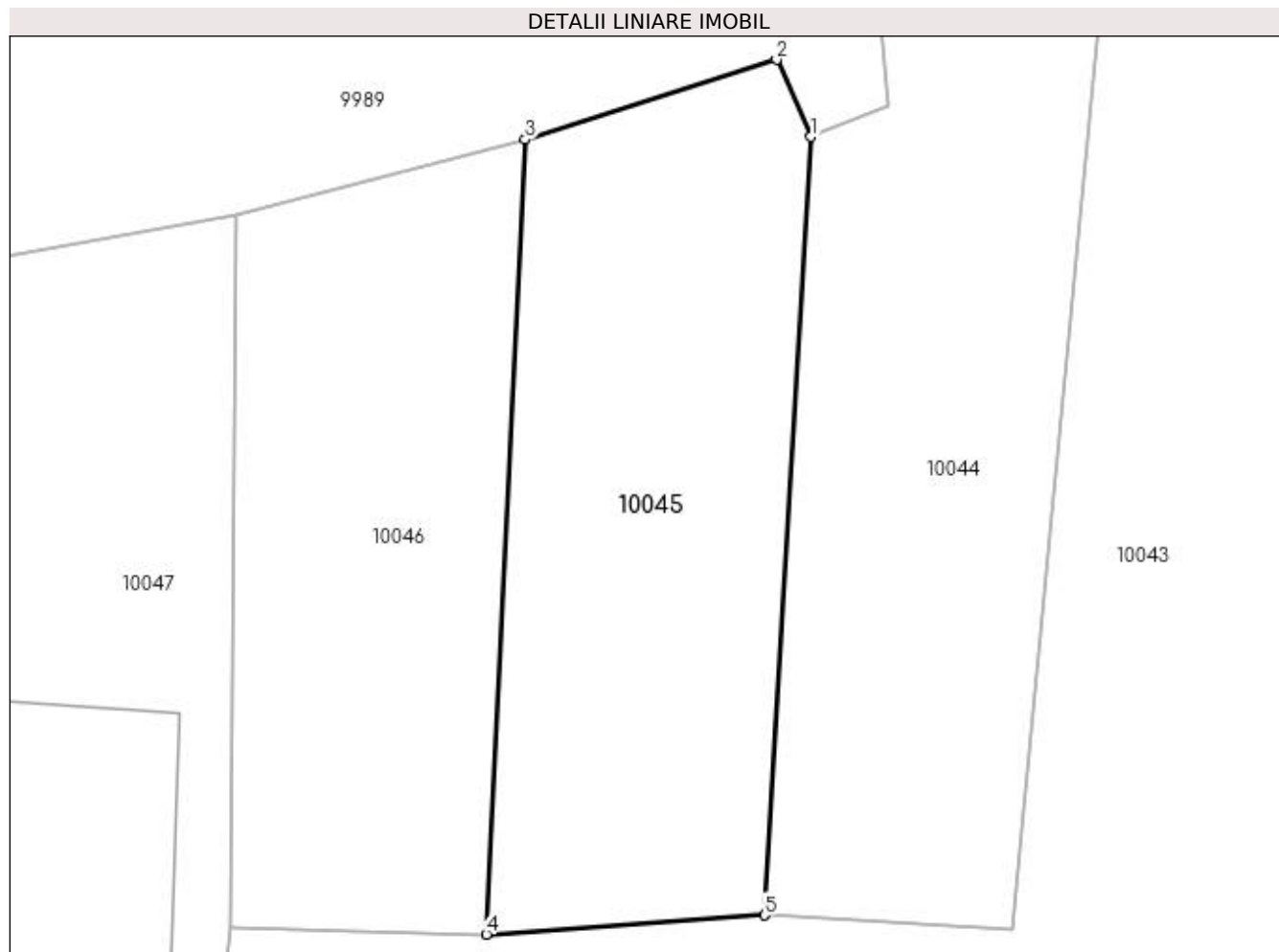
Inscrieri privind dezmembramintele dreptului de proprietate, drepturi reale de garanție și sarcini	Referințe
NU SUNT	

Anexa Nr. 1 La Partea I

Teren

Nr cadastral	Suprafața (mp)*	Observații / Referințe
	Din acte: 126 Masurata: 138	

* Suprafața este determinată în planul de proiecție Stereo 70.



Date referitoare la teren

Crt	Categorie folosință	Intra vilan	Suprafața (mp)	Tarla	Parcelă	Nr. topo	Observații / Referințe
1	arabil	DA	138	20	475	-	

Lungime Segmente

1) Valorile lungimilor segmentelor sunt obținute din proiecție în plan.

Punct început	X / Y	Punct sfârșit	X / Y	Lungime segment (** (m)
1	427.692,256 295.276,28	2	427.691,415 295.278,153	2.053
2	427.691,415 295.278,153	3	427.685,299 295.276,211	6.417
3	427.685,299 295.276,211	4	427.684,351 295.256,877	19.357
4	427.684,351 295.256,877	5	427.691,128 295.257,339	6.793
5	427.691,128 295.257,339	1	427.692,256 295.276,28	18.975

**** Lungimile segmentelor sunt determinate în planul de proiecție Stereo 70 și sunt rotunjite la 1 milimetru.**

***** Distanța dintre puncte este formată din segmente cumulate ce sunt mai mici decât valoarea 1 milimetru.**

**DATE DESPRE IMOBILUL NR. 10046**

Oficiul de Cadastru și Publicitate Imobiliară DOLJ
Biroul de Cadastru și Publicitate Imobiliară Craiova

A. Partea I. Descrierea imobilului

TEREN Intravilan

Adresa: Loc. Zanoaga, Jud. Dolj, T20

Nr. Crt	Nr cadastral Nr. topografic	Suprafața* (mp)	Observații / Referințe
A1		121	Sector cadastral:22 Teren imprejmuit;

B. Partea II. Proprietari și acte

Inscrieri privitoare la dreptul de proprietate și alte drepturi reale		Referințe
/		
Act Normativ nr. LEGEA 7, din 13/03/1996 emis de GUVERNUL ROMANIEI;		
B1	Inscrierea provizorie, drept de PROPRIETATE, dobandit prin Lege, cota actuala 1/1, cota initiala 1/1 1) NEIDENTIFICAT NEIDENTIFICAT	A1

C. Partea III. SARCINI .

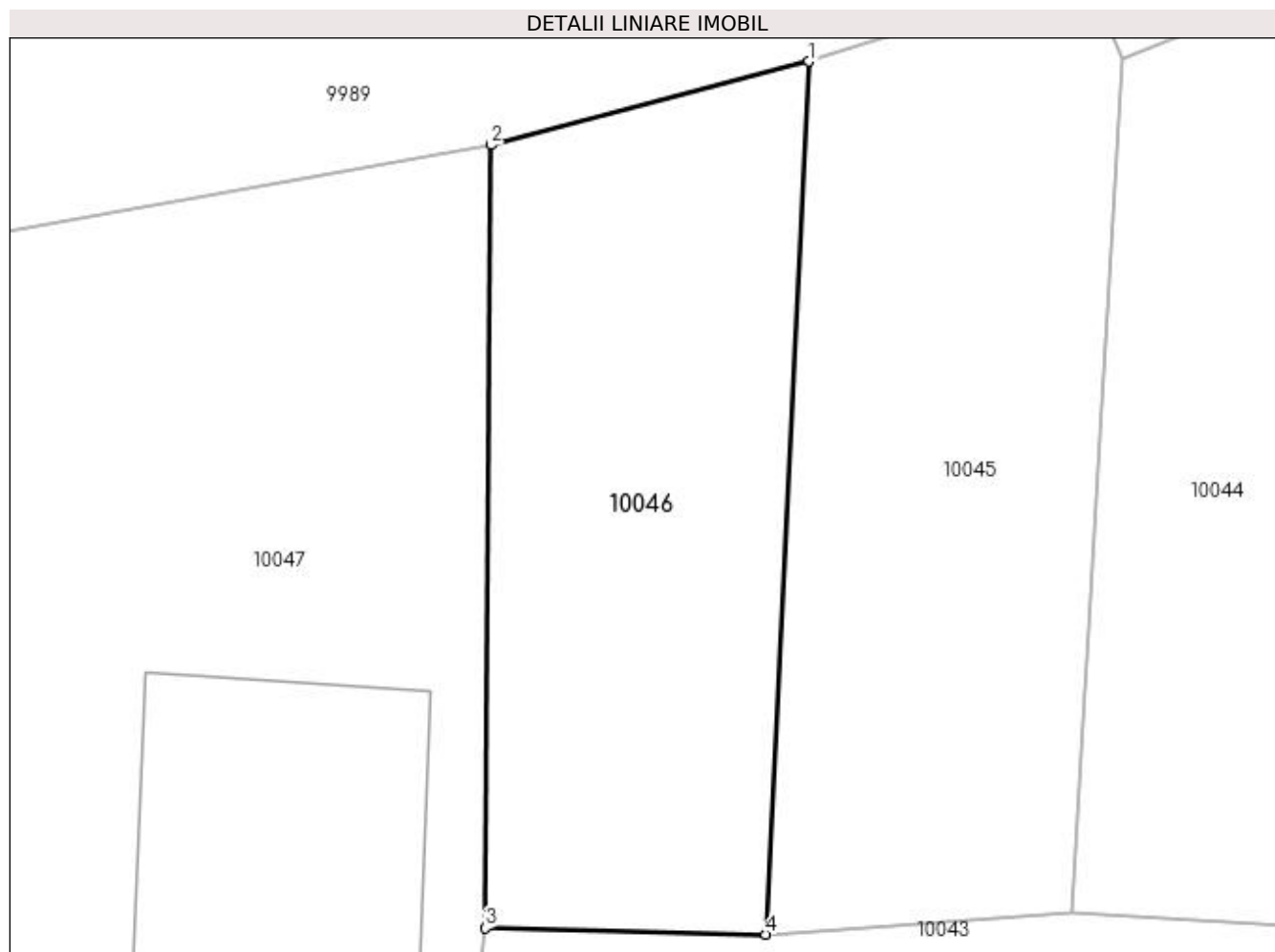
Inscrieri privind dezmembramintele dreptului de proprietate, drepturi reale de garanție și sarcini	Referințe
NU SUNT	

Anexa Nr. 1 La Partea I

Teren

Nr cadastral	Suprafața (mp)*	Observații / Referințe
	121	

* Suprafața este determinată în planul de proiecție Stereo 70.



Date referitoare la teren

Crt	Categorie folosință	Intra vilan	Suprafața (mp)	Tarla	Parcelă	Nr. topo	Observații / Referințe
1	arabil	DA	121	20	-	-	

Lungime Segmente

1) Valorile lungimilor segmentelor sunt obținute din proiecție în plan.

Punct început	X / Y	Punct sfârșit	X / Y	Lungime segment (** (m)
1	427.685,299 295.276,211	2	427.678,262 295.274,361	7.276
2	427.678,262 295.274,361	3	427.678,133 295.257,02	17.341
3	427.678,133 295.257,02	4	427.684,351 295.256,877	6.22
4	427.684,351 295.256,877	1	427.685,299 295.276,211	19.357

**** Lungimile segmentelor sunt determinate în planul de proiecție Stereo 70 și sunt rotunjite la 1 milimetru.**

***** Distanța dintre puncte este formată din segmente cumulate ce sunt mai mici decât valoarea 1 milimetru.**

**DATE DESPRE IMOBILUL NR. 10047**

Oficiul de Cadastru și Publicitate Imobiliară DOLJ
Biroul de Cadastru și Publicitate Imobiliară Craiova

A. Partea I. Descrierea imobilului

TEREN Intravilan

Adresa: Loc. Zanoaga, Nr. 604, Jud. Dolj, T20, P474, 474/1

Nr. Crt	Nr cadastral Nr. topografic	Suprafața* (mp)	Observații / Referințe
A1		Din acte: 1.300 Masurata: 1.415	Sector cadastral:22 Teren neimpregmuit;

Construcții

Crt	Nr cadastral Nr. topografic	Adresa	Observații / Referințe
A1.1		Loc. Zanoaga, Jud. Dolj	Nr. niveluri:2; S. construita la sol:59 mp; CONSTRUITA DIN CARAMIDA, ACOPERITA CU TIGLA
A1.2		Loc. Zanoaga, Jud. Dolj	Nr. niveluri:1; S. construita la sol:56 mp; ANEXA

B. Partea II. Proprietari și acte

Inscrieri privitoare la dreptul de proprietate și alte drepturi reale		Referințe
/		
Act Notarial nr. CI AUT NR 15079 , din 09/09/1991 emis de BNP DOINA FAURAR (CERTIFICAT DE DECES SERIA D10, NR. 387067);		
B1	Intabulare, drept de PROPRIETATE, dobandit prin Conventie, cota actuala 1300/1415, cota initiala 1300/1415 1) ION ION, LIPSĂ CNP DEFUNCT:Da 2) ION RODICA	A1
Act Normativ nr. LEGEA 7, din 13/03/1996 emis de GUVERNUL ROMANIEI;		
B2	Intabulare, drept de PROPRIETATE, dobandit prin Lege, cota actuala 1/2, cota initiala 1/2 1) ION ILIE, LIPSĂ CNP	A1.1, A1.2
Act Notarial nr. CI AUT NR 15079 , din 09/09/1991 emis de BNP DOINA FAURAR (CERTIFICAT DE DECES SERIA D10, NR. 387067);		
B3	Intabulare, drept de PROPRIETATE, dobandit prin Conventie, cota actuala 1/2, cota initiala 1/2 1) ION ION, LIPSĂ CNP DEFUNCT:Da 2) ION RODICA	A1.1, A1.2
Act Normativ nr. LEGEA 7, din 13/03/1996 emis de GUVERNUL ROMANIEI;		
B4	Inscrierea posesiei, drept de PROPRIETATE, dobandit prin Constituire, cota actuala 115/1415, cota initiala 115/1415 1) ION ION, LIPSĂ CNP DEFUNCT:Da 2) ION RODICA	A1

C. Partea III. SARCINI

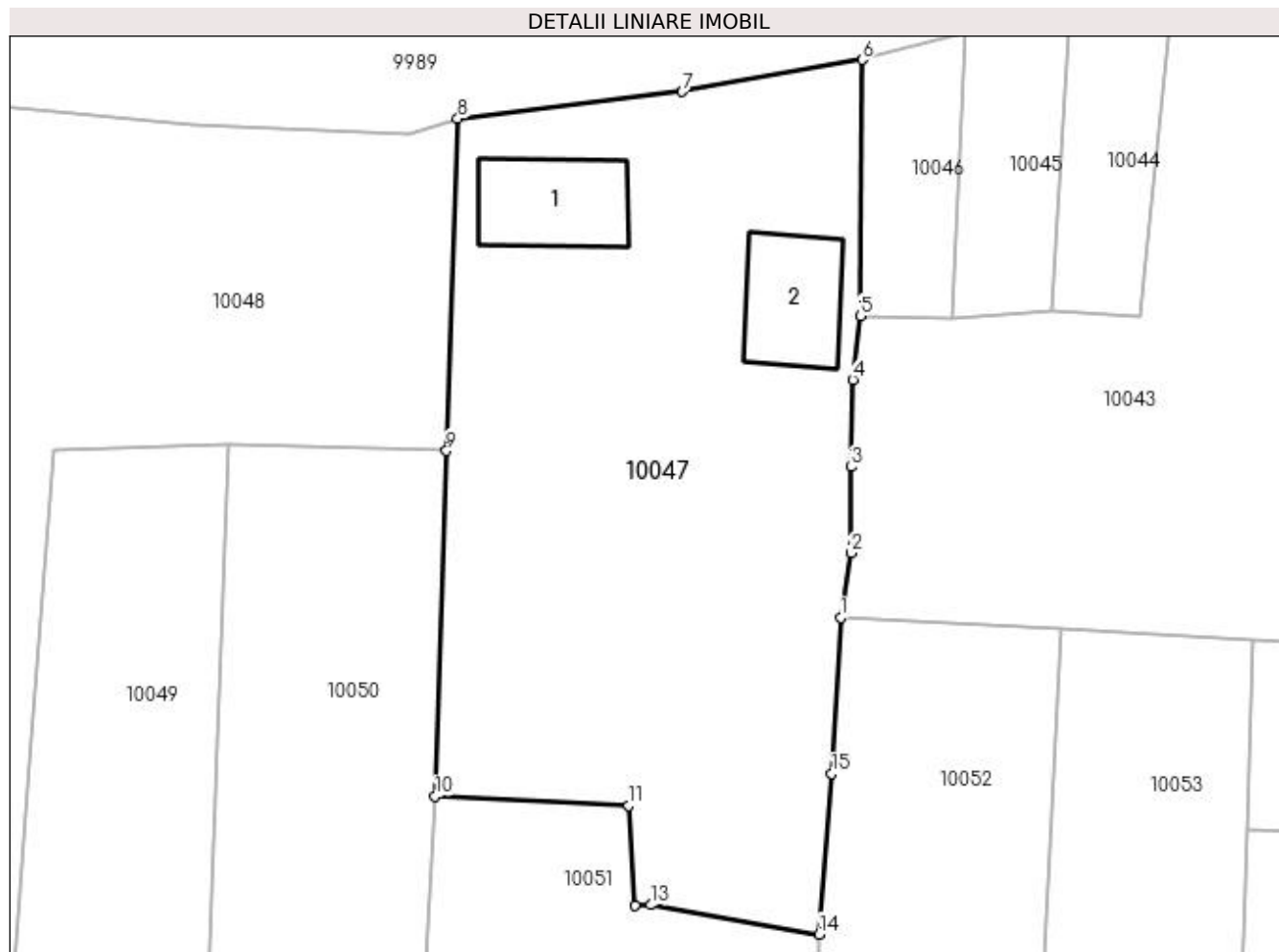
Inscrieri privind dezmembramintele dreptului de proprietate, drepturi reale de garanție și sarcini		Referințe
/		
Act Notarial nr. CI AUT NR 15079 , din 09/09/1991 emis de BNP DOINA FAURAR (CERTIFICAT DE DECES SERIA D10, NR. 387067);		
C1	Intabulare, drept de IPOTECA LEGALA, Valoare:0 IPOTECA LEGALA REPREZENTAND PLATA RENTEI IN BANI CORESPUNDE INTRETINERII NEEEXECUTATE, dobandit prin Conventie, cota actuala 1/1, cota initiala 1/1 1) ION MARIA, LIPSĂ CNP	A1, A1.1, A1.2

Anexa Nr. 1 La Partea I

Teren

Nr cadastral	Suprafața (mp)*	Observații / Referințe
	Din acte: 1.300 Masurata: 1.415	

* Suprafața este determinată în planul de proiecție Stereo 70.



Date referitoare la teren

Crt	Categorie folosință	Intravilan	Suprafața (mp)	Tarla	Parcelă	Nr. topo	Observații / Referințe
1	curți constructii	DA	900	20	474	-	
2	arabil	DA	515	20	474/1	-	

Date referitoare la construcții

Crt	Număr	Destinație construcție	Supraf. (mp)	Situație juridică	Observații / Referințe
A1.1		construcții de locuințe	59	Cu acte	Nr. niveluri:2; S. construita la sol:59 mp; CONSTRUITA DIN CARAMIDA, ACOPERITA CU TIGLA
A1.2		construcții anexa	56	Cu acte	Nr. niveluri:1; S. construita la sol:56 mp; ANEXA

Lungime Segmente

1) Valorile lungimilor segmentelor sunt obținute din proiecție în plan.

Punct început	X / Y	Punct sfârșit	X / Y	Lungime segment (** (m)
1	427.676,804 295.236,594	2	427.677,508 295.240,965	4.427

Punct început	X / Y	Punct sfârșit	X / Y	Lungime segment (** (m)
2	427.677,508 295.240,965	3	427.677,491 295.246,804	5.839
3	427.677,491 295.246,804	4	427.677,641 295.252,689	5.887
4	427.677,641 295.252,689	5	427.678,133 295.257,02	4.359
5	427.678,133 295.257,02	6	427.678,262 295.274,361	17.341
6	427.678,262 295.274,361	7	427.666,089 295.272,205	12.362
7	427.666,089 295.272,205	8	427.650,883 295.270,372	15.316
8	427.650,883 295.270,372	9	427.650,12 295.247,883	22.502
9	427.650,12 295.247,883	10	427.649,347 295.224,497	23.399
10	427.649,347 295.224,497	11	427.662,467 295.223,874	13.135
11	427.662,467 295.223,874	12	427.662,885 295.217,12	6.767
12	427.662,885 295.217,12	13	427.663,948 295.217,144	1.063
13	427.663,948 295.217,144	14	427.675,358 295.215,16	11.581
14	427.675,358 295.215,16	15	427.676,176 295.226,014	10.885
15	427.676,176 295.226,014	1	427.676,804 295.236,594	10.599

** Lungimile segmentelor sunt determinate în planul de proiecție Stereo 70 și sunt rotunjite la 1 milimetru.

*** Distanța dintre puncte este formată din segmente cumulate ce sunt mai mici decât valoarea 1 milimetru.

**DATE DESPRE IMOBILUL NR. 10048**

Oficiul de Cadastru și Publicitate Imobiliară DOLJ
Biroul de Cadastru și Publicitate Imobiliară Craiova

A. Partea I. Descrierea imobilului

TEREN Intravilan

Adresa: Loc. Zanoaga, Jud. Dolj, T20, P473 473/1

Nr. Crt	Nr cadastral Nr. topografic	Suprafața* (mp)	Observații / Referințe
A1		Din acte: 4.900 Masurata: 5.095	Sector cadastral:22 Teren neimprejmuit;

B. Partea II. Proprietari și acte

Inscrieri privitoare la dreptul de proprietate și alte drepturi reale		Referințe
/		
Act Administrativ nr. TDP 59-59353, din 03/12/1993 emis de CONSILIUL JUDETEAN DOLJ;		
B1	Intabulare, drept de PROPRIETATE, dobandit prin Reconstituire, cota actuala 4900/5095, cota initiala 4900/5095 1) PAPUC EUGENIU GIGEL , LIPSĂ CNP 2) SIMIONESCU CORNELIA MARGARETA 3) PAPUC NICOLAE MIHAI , LIPSĂ CNP	A1
Act Normativ nr. LEGEA 7, din 13/03/1996 emis de GUVERNUL ROMANIEI;		
B2	Inscrierea posesiei, drept de PROPRIETATE, dobandit prin Constituire, cota actuala 195/5095, cota initiala 195/5095 1) SIMIONESCU CORNELIA MARGARETA 2) PAPUC NICOLAE MIHAI , LIPSĂ CNP 3) PAPUC EUGENIU GIGEL , LIPSĂ CNP	A1

C. Partea III. SARCINI .

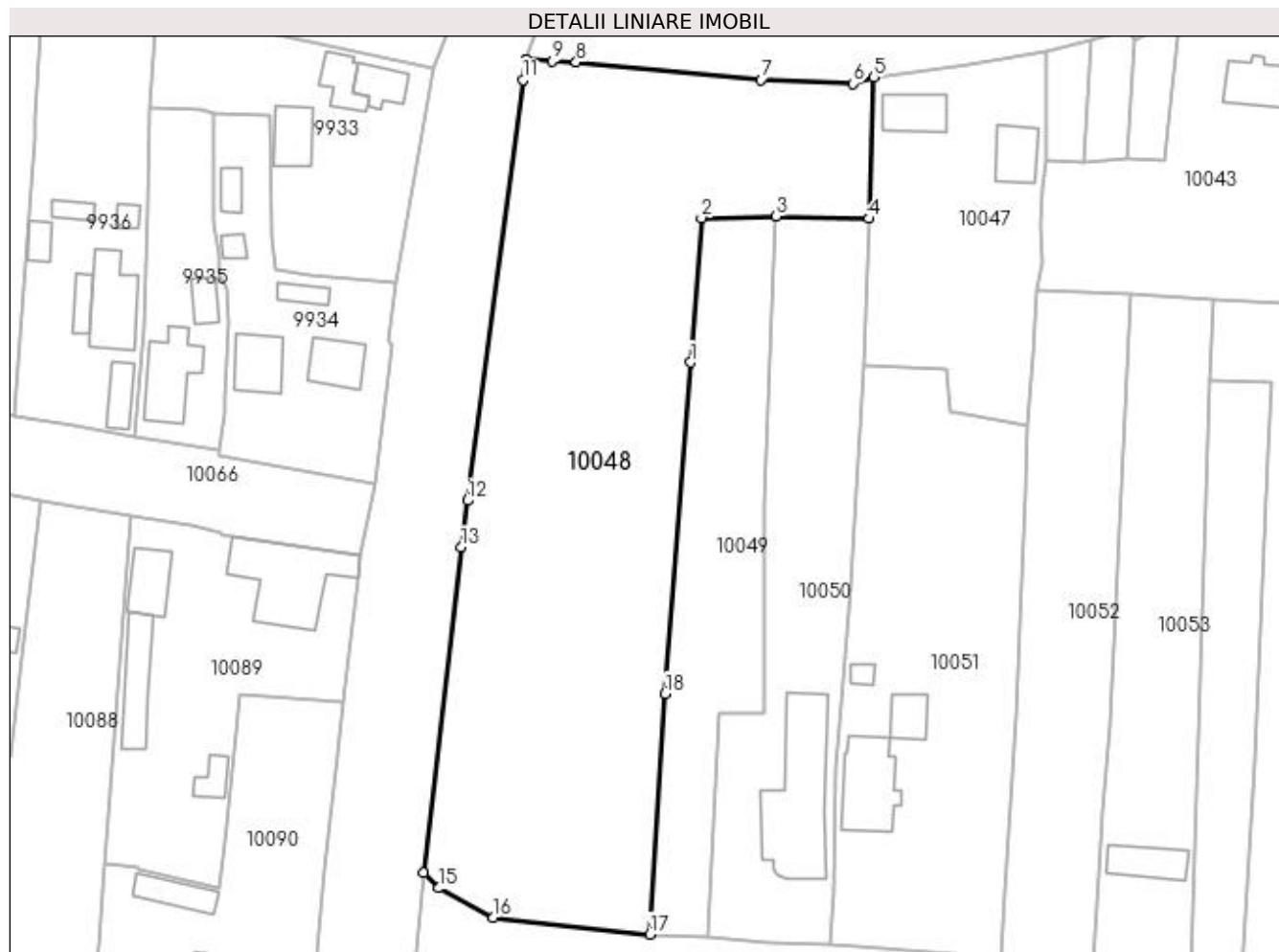
Inscrieri privind dezmembramintele dreptului de proprietate, drepturi reale de garanție și sarcini	Referințe
NU SUNT	

Anexa Nr. 1 La Partea I

Teren

Nr cadastral	Suprafața (mp)*	Observații / Referințe
	Din acte: 4.900 Masurata: 5.095	

* Suprafața este determinată în planul de proiecție Stereo 70.



Date referitoare la teren

Crt	Categorie folosință	Intra vilan	Suprafața (mp)	Tarla	Parcelă	Nr. topo	Observații / Referințe
1	arabil	DA	5.095	20	473 473/1	-	

Lungime Segmente

1) Valorile lungimilor segmentelor sunt obținute din proiecție în plan.

Punct început	X / Y	Punct sfârșit	X / Y	Lungime segment (** (m)
1	427.621,777 295.225,051	2	427.623,496 295.247,99	23.003
2	427.623,496 295.247,99	3	427.635,385 295.248,272	11.892
3	427.635,385 295.248,272	4	427.650,12 295.247,883	14.741
4	427.650,12 295.247,883	5	427.650,883 295.270,372	22.502
5	427.650,883 295.270,372	6	427.647,586 295.269,324	3.46

Punct început	X / Y	Punct sfârşit	X / Y	Lungime segment (** (m)
6	427.647,586 295.269,324	7	427.632,984 295.269,951	14.615
7	427.632,984 295.269,951	8	427.603,617 295.272,728	29.498
8	427.603,617 295.272,728	9	427.599,79 295.272,916	3.832
9	427.599,79 295.272,916	10	427.595,671 295.273,118	4.124
10	427.595,671 295.273,118	11	427.595,138 295.269,883	3.279
11	427.595,138 295.269,883	12	427.586,343 295.203,127	67.333
12	427.586,343 295.203,127	13	427.585,369 295.195,703	7.488
13	427.585,369 295.195,703	14	427.579,355 295.143,995	52.057
14	427.579,355 295.143,995	15	427.581,826 295.141,589	3.449
15	427.581,826 295.141,589	16	427.590,484 295.136,945	9.825
16	427.590,484 295.136,945	17	427.615,285 295.134,25	24.947
17	427.615,285 295.134,25	18	427.617,745 295.172,446	38.275
18	427.617,745 295.172,446	1	427.621,777 295.225,051	52.759

** Lungimile segmentelor sunt determinate în planul de proiecție Stereo 70 și sunt rotunjite la 1 milimetru.

*** Distanța dintre puncte este formată din segmente cumulate ce sunt mai mici decât valoarea 1 milimetru.

**DATE DESPRE IMOBILUL NR. 10049**

Oficiul de Cadastru și Publicitate Imobiliară DOLJ
Biroul de Cadastru și Publicitate Imobiliară Craiova

A. Partea I. Descrierea imobilului

TEREN Intravilan

Adresa: Loc. Zanoaga, Jud. Dolj, T20, P504/2

Nr. Crt	Nr cadastral Nr. topografic	Suprafața* (mp)	Observații / Referințe
A1	34979	Din acte: 1.181 Masurata: 1.388	Sector cadastral:22 Teren neimprejmuit;

B. Partea II. Proprietari și acte

Inscrieri privitoare la dreptul de proprietate și alte drepturi reale		Referințe
140192 / 28/05/2021		
Act Notarial nr. CONTRACT DE DONATIE AUTENTIC NR. 828, din 27/05/2021 emis de NP MLADIN PREOTEASA ALINA CORINA;		
B1	Intabulare, drept de PROPRIETATE, dobandit prin Conventie, cota actuala 1181/1388, cota initiala 1181/1388 1) TULEA PAULA	A1
/		
Act Normativ nr. LEGEA 7, din 13/03/1996 emis de GUVERNUL ROMANIEI;		
B2	Inscrierea posesiei, drept de PROPRIETATE, dobandit prin Constituire, cota actuala 207/1388, cota initiala 207/1388 1) TULEA PAULA	A1

C. Partea III. SARCINI .

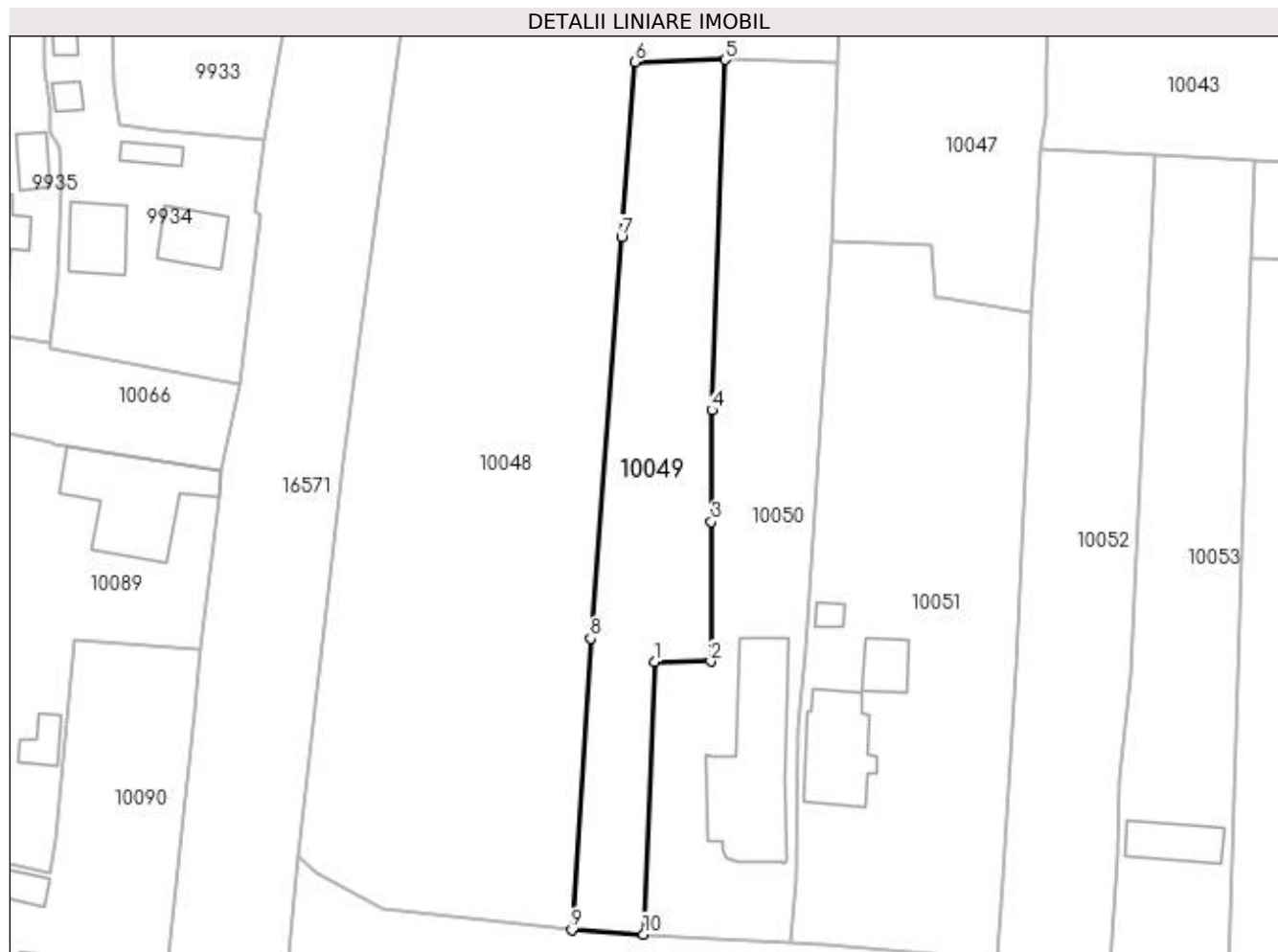
Inscrieri privind dezmembramintele dreptului de proprietate, drepturi reale de garanție și sarcini	Referințe
NU SUNT	

Anexa Nr. 1 La Partea I

Teren

Nr cadastral	Suprafața (mp)*	Observații / Referințe
34979	Din acte: 1.181 Masurata: 1.388	

* Suprafața este determinată în planul de proiecție Stereo 70.



Date referitoare la teren

Crt	Categorie folosință	Intra vilan	Suprafața (mp)	Tarla	Parcelă	Nr. topo	Observații / Referințe
1	arabil	DA	1.388	20	504/2	-	Teren intravilan partial imprejmuit cu gard de sarma si lemn.

Lungime Segmente

1) Valorile lungimilor segmentelor sunt obținute din proiecție în plan.

Punct început	X / Y	Punct sfârșit	X / Y	Lungime segment (** (m)
1	427.626,164 295.169,391	2	427.633,494 295.169,43	7.33
2	427.633,494 295.169,43	3	427.633,563 295.187,713	18.283
3	427.633,563 295.187,713	4	427.633,598 295.202,358	14.644
4	427.633,598 295.202,358	5	427.635,385 295.248,272	45.949
5	427.635,385 295.248,272	6	427.623,496 295.247,99	11.892

Punct început	X / Y	Punct sfârșit	X / Y	Lungime segment (** (m)
6	427.623,496 295.247,99	7	427.621,777 295.225,051	23.003
7	427.621,777 295.225,051	8	427.617,745 295.172,446	52.759
8	427.617,745 295.172,446	9	427.615,285 295.134,25	38.275
9	427.615,285 295.134,25	10	427.624,666 295.133,68	9.398
10	427.624,666 295.133,68	1	427.626,164 295.169,391	35.742

** Lungimile segmentelor sunt determinate în planul de proiecție Stereo 70 și sunt rotunjite la 1 milimetru.

*** Distanța dintre puncte este formată din segmente cumulate ce sunt mai mici decât valoarea 1 milimetru.

**DATE DESPRE IMOBILUL NR. 10050**

Oficiul de Cadastru și Publicitate Imobiliară DOLJ
Biroul de Cadastru și Publicitate Imobiliară Craiova

A. Partea I. Descrierea imobilului

TEREN Intravilan

Adresa: Loc. Zanoaga, Nr. 603, Jud. Dolj, T20, P504, 504/1

Nr. Crt	Nr cadastral Nr. topografic	Suprafața* (mp)	Observații / Referințe
A1		1.819	Sector cadastral:22 Teren neimprijmit;

Construcții

Crt	Nr cadastral Nr. topografic	Adresa	Observații / Referințe
A1.1		Loc. Zanoaga, Jud. Dolj	Nr. niveluri:1; S. construita la sol:233 mp; CONSTRUITA DIN CARAMIDA, ACOPERITA CU TABLA

B. Partea II. Proprietari și acte

Inscrieri privitoare la dreptul de proprietate și alte drepturi reale		Referințe
/		
Hotarare Judecatoreasca nr. SC 14008, din 20/10/2009 emis de JUDECATORIA CRAIOVA;		
B1	Intabulare, drept de PROPRIETATE, dobandit prin Hotarare Judecatoreasca, cota actuala 1/1, cota initiala 1/1 1) TULEA PAULA	A1, A1.1

C. Partea III. SARCINI .

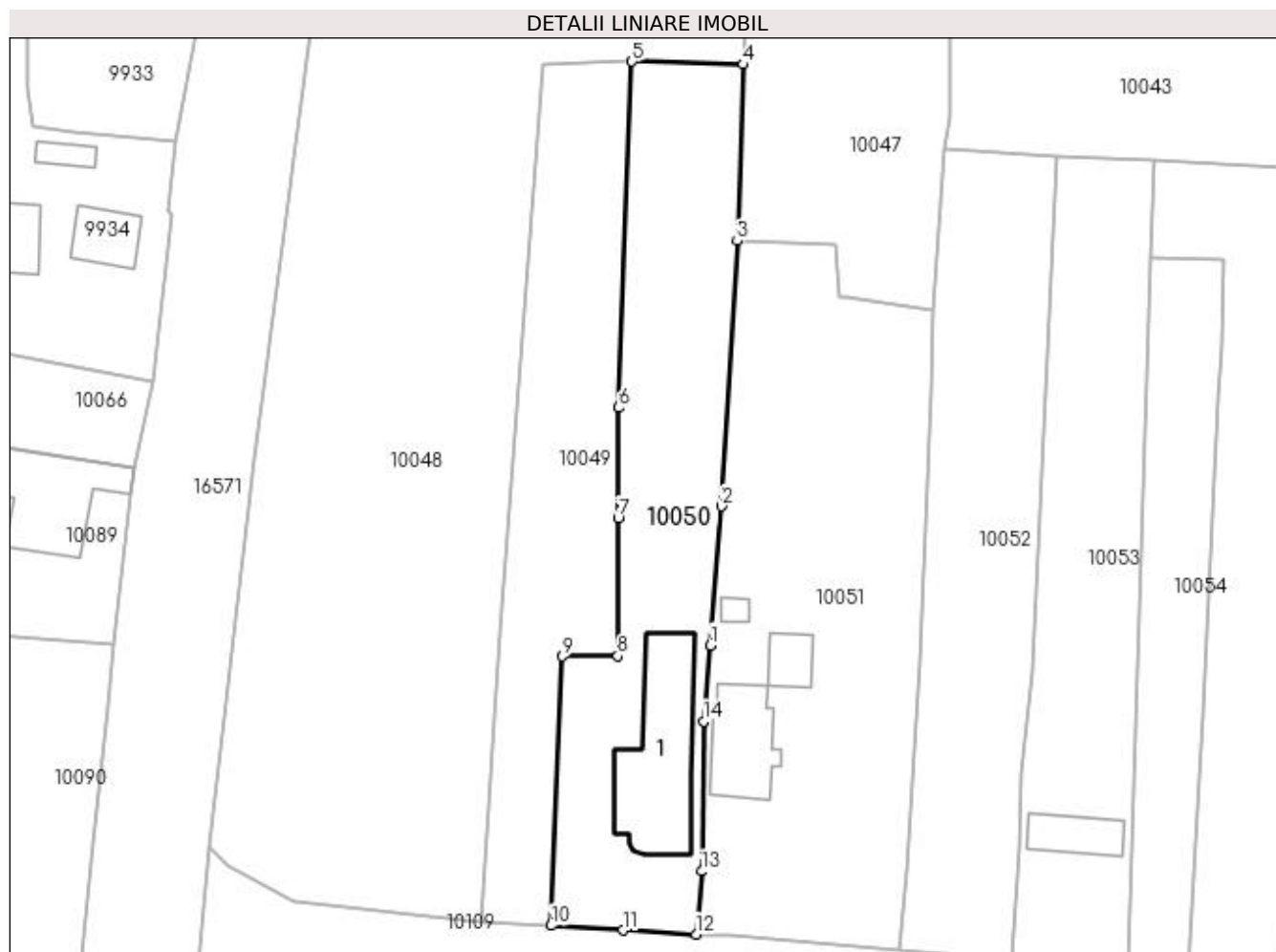
Inscrieri privind dezmembramintele dreptului de proprietate, drepturi reale de garanție și sarcini	Referințe
NU SUNT	

Anexa Nr. 1 La Partea I

Teren

Nr cadastral	Suprafața (mp)*	Observații / Referințe
	1.819	

* Suprafața este determinată în planul de proiecție Stereo 70.



Date referitoare la teren

Crt	Categorie folosință	Intra vilan	Suprafața (mp)	Tarla	Parcelă	Nr. topo	Observații / Referințe
1	curți constructii	DA	1.060	20	504	-	
2	vie	DA	759	20	504/1	-	

Date referitoare la construcții

Crt	Număr	Destinație construcție	Supraf. (mp)	Situație juridică	Observații / Referințe
A1.1		construcții de locuințe	233	Cu acte	Nr. niveluri:1; S. construita la sol:233 mp; CONSTRUITA DIN CARAMIDA, ACOPERITA CU TABLA

Lungime Segmente

1) Valorile lungimilor segmentelor sunt obținute din proiecție în plan.

Punct început	X / Y	Punct sfârșit	X / Y	Lungime segment (** (m)
1	427.645,798 295.170,851	2	427.647,236 295.189,306	18.511
2	427.647,236 295.189,306	3	427.649,347 295.224,497	35.254
3	427.649,347 295.224,497	4	427.650,12 295.247,883	23.399

Punct început	X / Y	Punct sfârșit	X / Y	Lungime segment (** (m)
4	427.650,12 295.247,883	5	427.635,385 295.248,272	14.741
5	427.635,385 295.248,272	6	427.633,598 295.202,358	45.949
6	427.633,598 295.202,358	7	427.633,563 295.187,713	14.644
7	427.633,563 295.187,713	8	427.633,494 295.169,43	18.283
8	427.633,494 295.169,43	9	427.626,164 295.169,391	7.33
9	427.626,164 295.169,391	10	427.624,666 295.133,68	35.742
10	427.624,666 295.133,68	11	427.634,17 295.133,046	9.525
11	427.634,17 295.133,046	12	427.643,885 295.132,512	9.729
12	427.643,885 295.132,512	13	427.644,654 295.140,87	8.393
13	427.644,654 295.140,87	14	427.644,885 295.160,773	19.904
14	427.644,885 295.160,773	1	427.645,798 295.170,851	10.119

** Lungimile segmentelor sunt determinate în planul de proiecție Stereo 70 și sunt rotunjite la 1 milimetru.

*** Distanța dintre puncte este formată din segmente cumulate ce sunt mai mici decât valoarea 1 milimetru.

**DATE DESPRE IMOBILUL NR. 10051**

Oficiul de Cadastru și Publicitate Imobiliară DOLJ
Biroul de Cadastru și Publicitate Imobiliară Craiova

A. Partea I. Descrierea imobilului

TEREN Intravilan

Adresa: Loc. Zanoaga, Nr. 601, Jud. Dolj, T20, P503, 503/1 503/2

Nr. Crt	Nr cadastral Nr. topografic	Suprafața* (mp)	Observații / Referințe
A1		Din acte: 2.100 Masurata: 2.428	Sector cadastral:22 Teren neimpregmuit;

Construcții

Crt	Nr cadastral Nr. topografic	Adresa	Observații / Referințe
A1.1		Loc. Zanoaga, Jud. Dolj	Nr. niveluri:1; S. construita la sol:120 mp; LOCUINTA
A1.2		Loc. Zanoaga, Jud. Dolj	Nr. niveluri:1; S. construita la sol:40 mp; ANEXA
A1.3		Loc. Zanoaga, Jud. Dolj	Nr. niveluri:1; S. construita la sol:12 mp; ANEXA

B. Partea II. Proprietari și acte

Inscrieri privitoare la dreptul de proprietate și alte drepturi reale		Referințe
/		
Act Administrativ nr. TDP 926-46046, din 18/04/1997 emis de CONSILIUL JUDETEAN DOLJ (CERTIFICAT DE DECES SERIA DP, NR. 068385);		
B1	Intabulare, drept de PROPRIETATE, dobandit prin Reconstituire, cota actuala 2100/2428, cota initiala 2100/2428 1) ION ION, LIPSĂ CNP DEFUNCT:Da	A1
Act Normativ nr. LEGEA 7, din 13/03/1996 emis de GUVERNUL ROMANIEI;		
B2	Intabulare, drept de PROPRIETATE, dobandit prin Lege, cota actuala 1/1, cota initiala 1/1 1) ION ION, LIPSĂ CNP DEFUNCT:Da	A1.1, A1.2, A1.3
B3	Inscrierea posesiei, drept de PROPRIETATE, dobandit prin Constituire, cota actuala 328/2428, cota initiala 328/2428 1) ION ION, LIPSĂ CNP DEFUNCT:Da	A1

C. Partea III. SARCINI .

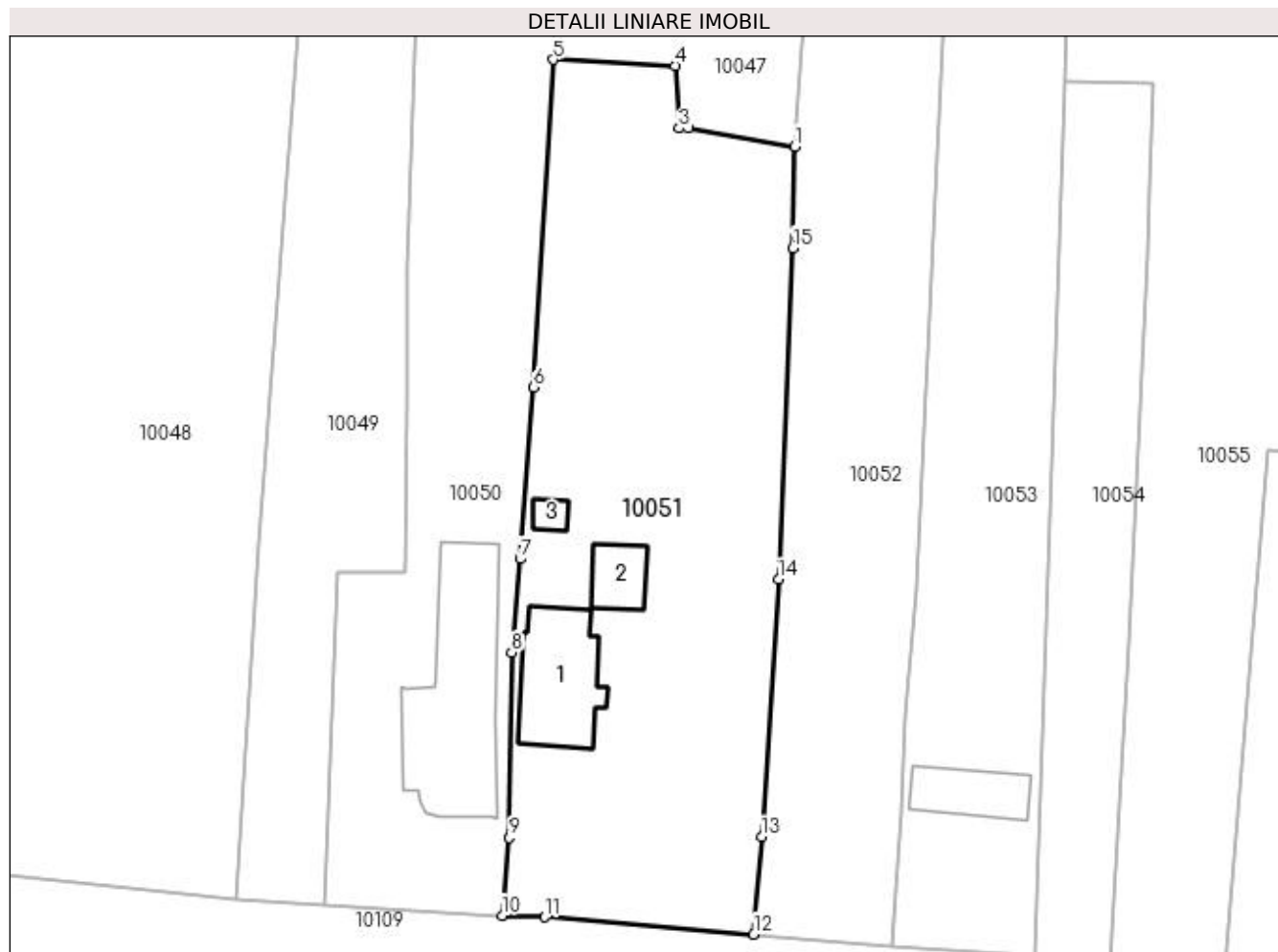
Inscrieri privind dezmembramintele dreptului de proprietate, drepturi reale de garanție și sarcini	Referințe
NU SUNT	

Anexa Nr. 1 La Partea I

Teren

Nr cadastral	Suprafața (mp)*	Observații / Referințe
	Din acte: 2.100 Masurata: 2.428	

* Suprafața este determinată în planul de proiecție Stereo 70.



Date referitoare la teren

Crt	Categorie folosință	Intra vilan	Suprafața (mp)	Tarla	Parcelă	Nr. topo	Observații / Referințe
1	curți constructii	DA	800	20	503	-	
2	arabil	DA	1.628	20	503/1 503/2	-	

Date referitoare la construcții

Crt	Număr	Destinație construcție	Supraf. (mp)	Situație juridică	Observații / Referințe
A1.1		construcții de locuințe	120	Cu acte	Nr. niveluri:1; S. construita la sol:120 mp; LOCUINTA
A1.2		construcții anexa	40	Cu acte	Nr. niveluri:1; S. construita la sol:40 mp; ANEXA
A1.3		construcții anexa	12	Cu acte	Nr. niveluri:1; S. construita la sol:12 mp; ANEXA

Lungime Segmente

1) Valorile lungimilor segmentelor sunt obținute din proiecție în plan.

Punct început	X / Y	Punct sfârșit	X / Y	Lungime segment (** (m)
1	427.675,358 295.215,16	2	427.663,948 295.217,144	11.581

Punct început	X / Y	Punct sfârșit	X / Y	Lungime segment (** (m)
2	427.663,948 295.217,144	3	427.662,885 295.217,12	1.063
3	427.662,885 295.217,12	4	427.662,467 295.223,874	6.767
4	427.662,467 295.223,874	5	427.649,347 295.224,497	13.135
5	427.649,347 295.224,497	6	427.647,236 295.189,306	35.254
6	427.647,236 295.189,306	7	427.645,798 295.170,851	18.511
7	427.645,798 295.170,851	8	427.644,885 295.160,773	10.119
8	427.644,885 295.160,773	9	427.644,654 295.140,87	19.904
9	427.644,654 295.140,87	10	427.643,885 295.132,512	8.393
10	427.643,885 295.132,512	11	427.648,47 295.132,319	4.589
11	427.648,47 295.132,319	12	427.670,935 295.130,482	22.54
12	427.670,935 295.130,482	13	427.671,788 295.140,942	10.495
13	427.671,788 295.140,942	14	427.673,585 295.168,65	27.766
14	427.673,585 295.168,65	15	427.675,111 295.204,266	35.649
15	427.675,111 295.204,266	1	427.675,358 295.215,16	10.897

** Lungimile segmentelor sunt determinate în planul de proiecție Stereo 70 și sunt rotunjite la 1 milimetru.

*** Distanța dintre puncte este formată din segmente cumulate ce sunt mai mici decât valoarea 1 milimetru.

**DATE DESPRE IMOBILUL NR. 10052**

Oficiul de Cadastru și Publicitate Imobiliară DOLJ
Biroul de Cadastru și Publicitate Imobiliară Craiova

A. Partea I. Descrierea imobilului

TEREN Intravilan

Nr. CF vechi:240
Nr. cadastral vechi:320

Adresa: Loc. Zanoaga, Nr. 600, Jud. Dolj, T20, P501/1

Nr. Crt	Nr cadastral Nr. topografic	Suprafața* (mp)	Observații / Referințe
A1	34059	Din acte: 1.500 Masurata: 1.590	Sector cadastral:22 Teren imprejmuit;

B. Partea II. Proprietari și acte

Inscrieri privitoare la dreptul de proprietate și alte drepturi reale		Referințe
7568 / 03/03/2006		
Act Notarial nr. AUT NR 143, din 28/02/2006 emis de NP CARSTEA TEREZIA;		
B1	Intabulare, drept de PROPRIETATE, dobandit prin Conventie, cota actuala 1/1, cota initiala 1/1 1) COMBII PANTILIE, LIPSĂ CNP 2) COMBII IONELA CRISTINA, LIPSĂ CNP	A1

C. Partea III. SARCINI .

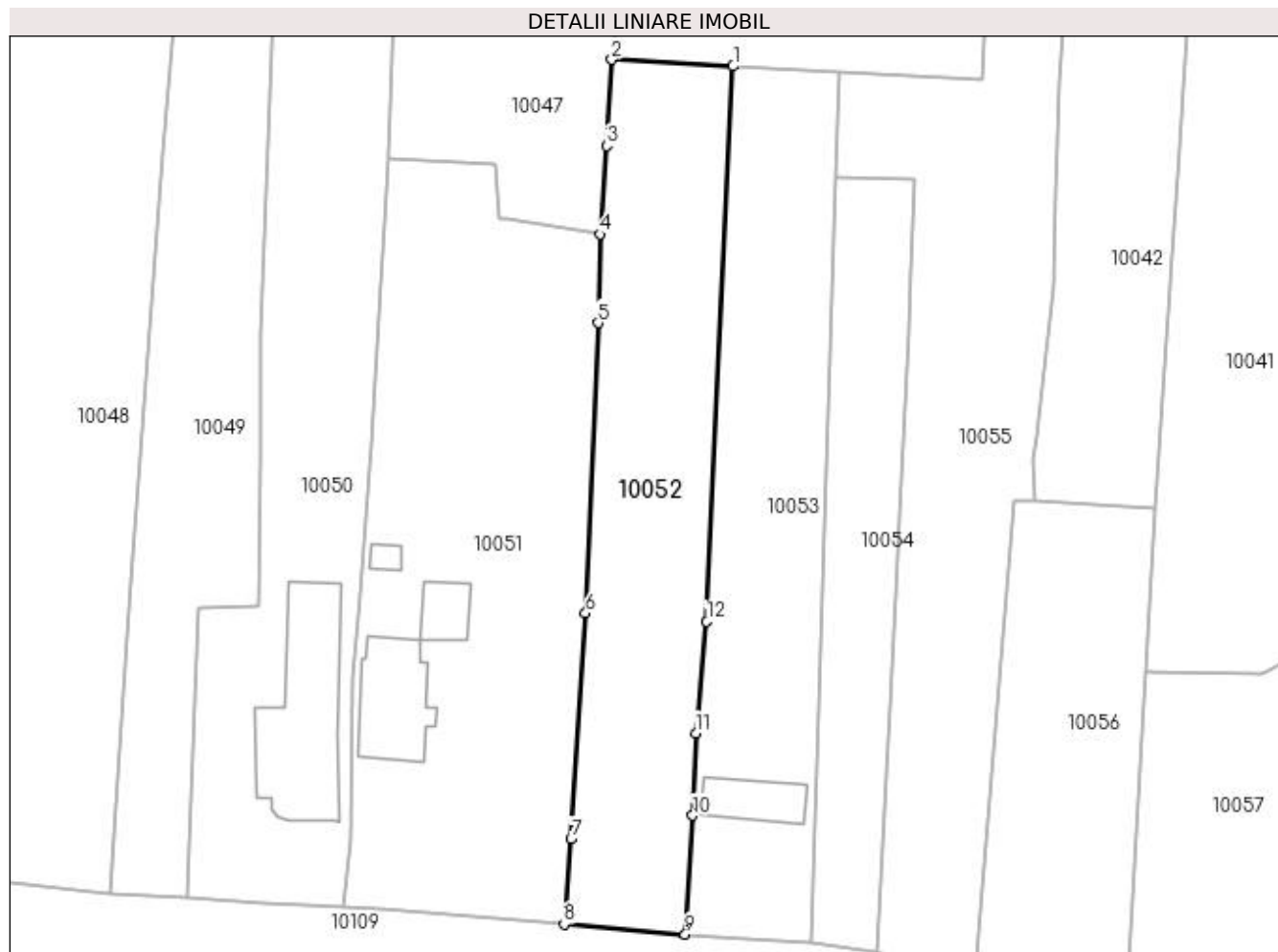
Inscrieri privind dezmembramintele dreptului de proprietate, drepturi reale de garanție și sarcini	Referințe
NU SUNT	

Anexa Nr. 1 La Partea I

Teren

Nr cadastral	Suprafața (mp)*	Observații / Referințe
34059	Din acte: 1.500 Masurata: 1.590	

* Suprafața este determinată în planul de proiecție Stereo 70.



Date referitoare la teren

Crt	Categorie folosință	Intra vilan	Suprafața (mp)	Tarla	Parcelă	Nr. topo	Observații / Referințe
1	arabil	DA	1.590	20	501/1	-	

Lungime Segmente

1) Valorile lungimilor segmentelor sunt obținute din proiecție în plan.

Punct început	X / Y	Punct sfârșit	X / Y	Lungime segment (** (m)
1	427.691,697 295.235,803	2	427.676,804 295.236,594	14.914
2	427.676,804 295.236,594	3	427.676,176 295.226,014	10.599
3	427.676,176 295.226,014	4	427.675,358 295.215,16	10.885
4	427.675,358 295.215,16	5	427.675,111 295.204,266	10.897
5	427.675,111 295.204,266	6	427.673,585 295.168,65	35.649

Punct început	X / Y	Punct sfârșit	X / Y	Lungime segment (** (m)
6	427.673,585 295.168,65	7	427.671,788 295.140,942	27.766
7	427.671,788 295.140,942	8	427.670,935 295.130,482	10.495
8	427.670,935 295.130,482	9	427.685,804 295.129,232	14.921
9	427.685,804 295.129,232	10	427.686,704 295.143,821	14.617
10	427.686,704 295.143,821	11	427.687,124 295.153,931	10.119
11	427.687,124 295.153,931	12	427.688,457 295.167,62	13.754
12	427.688,457 295.167,62	1	427.691,697 295.235,803	68.26

** Lungimile segmentelor sunt determinate în planul de proiecție Stereo 70 și sunt rotunjite la 1 milimetru.

*** Distanța dintre puncte este formată din segmente cumulate ce sunt mai mici decât valoarea 1 milimetru.

**DATE DESPRE IMOBILUL NR. 10053**

Oficiul de Cadastru și Publicitate Imobiliară DOLJ
Biroul de Cadastru și Publicitate Imobiliară Craiova

A. Partea I. Descrierea imobilului

TEREN Intravilan

Adresa: Loc. Zanoaga, Nr. 599, Jud. Dolj, T20, P501

Nr. Crt	Nr cadastral Nr. topografic	Suprafața* (mp)	Observații / Referințe
A1		1.500	Sector cadastral:22 Teren neimprejmut;

Construcții

Crt	Nr cadastral Nr. topografic	Adresa	Observații / Referințe
A1.1		Loc. Zanoaga, Jud. Dolj	Nr. niveluri:1; S. construita la sol:60 mp; CONSTRUITA DIN CARAMIDA, ACOPERITA CU TIGLA

B. Partea II. Proprietari și acte

Inscrieri privitoare la dreptul de proprietate și alte drepturi reale		Referințe
/		
Act Administrativ nr. TDP 36-59353, din 04/02/1992 emis de CONSILIUL JUDETEAN DOLJ;		
B1	Intabulare, drept de PROPRIETATE, dobandit prin Reconstituire, cota actuala 1/1, cota initiala 1/1 1) PAPA ELENA, LIPSĂ CNP	A1
Act Normativ nr. LEGEA 7, din 13/03/1996 emis de GUVERNUL ROMANIEI;		
B2	Intabulare, drept de PROPRIETATE, dobandit prin Lege, cota actuala 1/1, cota initiala 1/1 1) PAPA ELENA, LIPSĂ CNP	A1.1

C. Partea III. SARCINI .

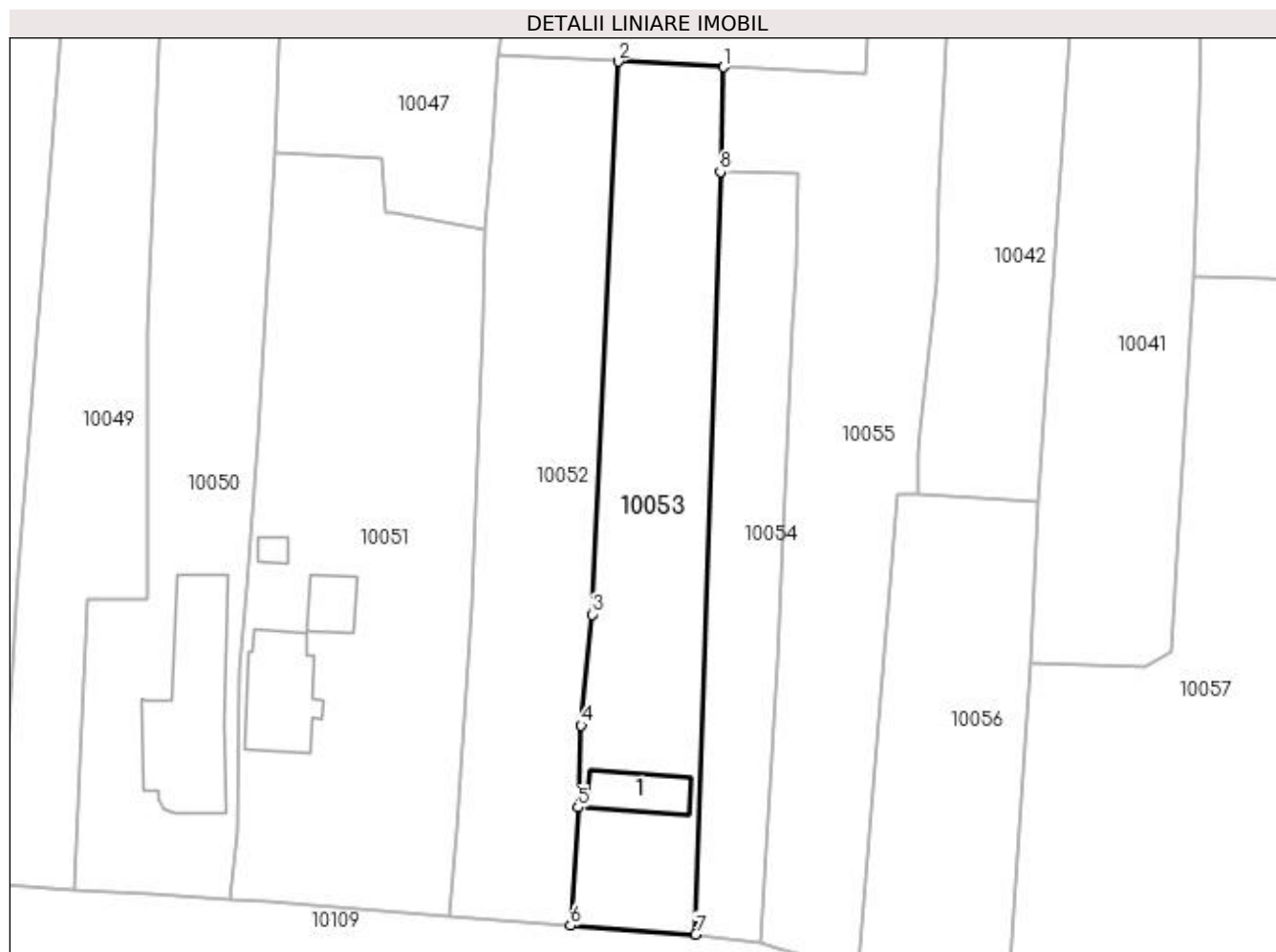
Inscrieri privind dezmembramintele dreptului de proprietate, drepturi reale de garanție și sarcini	Referințe
NU SUNT	

Anexa Nr. 1 La Partea I

Teren

Nr cadastral	Suprafața (mp)*	Observații / Referințe
	1.500	

* Suprafața este determinată în planul de proiecție Stereo 70.



Date referitoare la teren

Crt	Categorie folosință	Intra vilan	Suprafața (mp)	Tarla	Parcelă	Nr. topo	Observații / Referințe
1	curți constructii	DA	700	20	501	-	
2	arabil	DA	800	20	501	-	

Date referitoare la construcții

Crt	Număr	Destinație construcție	Supraf. (mp)	Situație juridică	Observații / Referințe
A1.1		construcții de locuințe	60	Cu acte	Nr. niveluri:1; S. construita la sol:60 mp; CONSTRUITA DIN CARAMIDA, ACOPERITA CU TIGLA

Lungime Segmente

1) Valorile lungimilor segmentelor sunt obținute din proiecție în plan.

Punct început	X / Y	Punct sfârșit	X / Y	Lungime segment (** (m)
1	427.704,714 295.235,111	2	427.691,697 295.235,803	13.036
2	427.691,697 295.235,803	3	427.688,457 295.167,62	68.26
3	427.688,457 295.167,62	4	427.687,124 295.153,931	13.754

Punct început	X / Y	Punct sfârșit	X / Y	Lungime segment (** (m)
4	427.687,124 295.153,931	5	427.686,704 295.143,821	10.119
5	427.686,704 295.143,821	6	427.685,804 295.129,232	14.617
6	427.685,804 295.129,232	7	427.701,234 295.128,163	15.467
7	427.701,234 295.128,163	8	427.704,29 295.222,188	94.074
8	427.704,29 295.222,188	1	427.704,714 295.235,111	12.931

** Lungimile segmentelor sunt determinate în planul de proiecție Stereo 70 și sunt rotunjite la 1 milimetru.

*** Distanța dintre puncte este formată din segmente cumulate ce sunt mai mici decât valoarea 1 milimetru.

**DATE DESPRE IMOBILUL NR. 10054**

Oficiul de Cadastru și Publicitate Imobiliară DOLJ
Biroul de Cadastru și Publicitate Imobiliară Craiova

A. Partea I. Descrierea imobilului

TEREN Intravilan

Adresa: Loc. Zanoaga, Nr. 598, Jud. Dolj, T20, P500

Nr. Crt	Nr cadastral Nr. topografic	Suprafața* (mp)	Observații / Referințe
A1		Din acte: 600 Masurata: 854	Sector cadastral:22 Teren neimpregmuit;

B. Partea II. Proprietari și acte

Inscrieri privitoare la dreptul de proprietate și alte drepturi reale		Referințe
/		
Act Notarial nr. CM 135, din 28/08/2009 emis de BNP DANA TOMITA;		
B1	Intabulare, drept de PROPRIETATE, dobandit prin Succesiune, cota actuala 600/854, cota initiala 600/854 1) ILINCA VICTORIA	A1
Act Normativ nr. LEGEA 7, din 13/03/1996 emis de GUVERNUL ROMANIEI;		
B2	Inscrierea posesiei, drept de PROPRIETATE, dobandit prin Constituire, cota actuala 254/854, cota initiala 254/854 1) ILINCA VICTORIA	A1

C. Partea III. SARCINI .

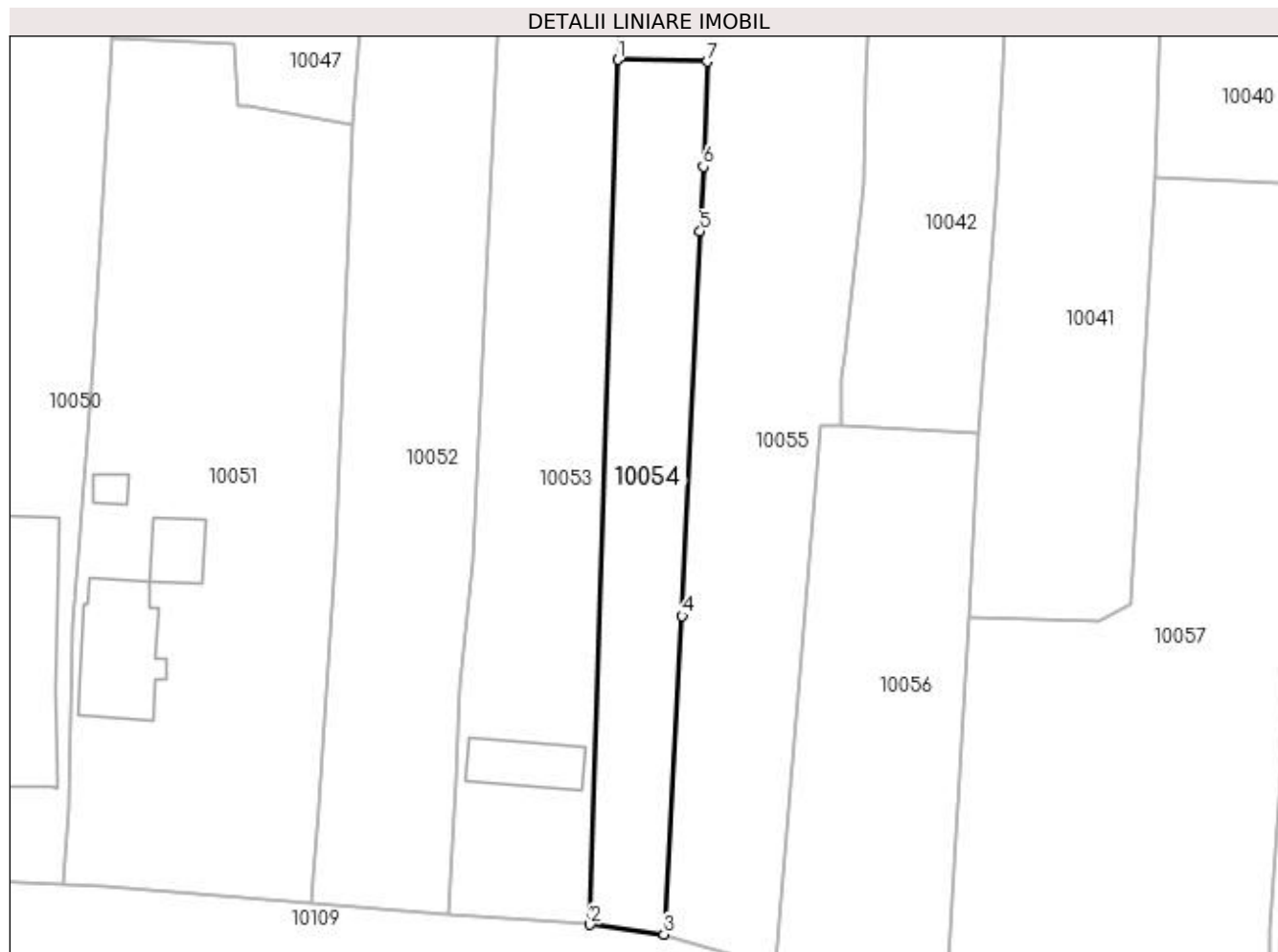
Inscrieri privind dezmembramintele dreptului de proprietate, drepturi reale de garanție și sarcini	Referințe
NU SUNT	

Anexa Nr. 1 La Partea I

Teren

Nr cadastral	Suprafața (mp)*	Observații / Referințe
	Din acte: 600 Masurata: 854	

* Suprafața este determinată în planul de proiecție Stereo 70.



Date referitoare la teren

Crt	Categorie folosință	Intra vilan	Suprafața (mp)	Tarla	Parcelă	Nr. topo	Observații / Referințe
1	arabil	DA	854	20	500	-	

Lungime Segmente

1) Valorile lungimilor segmentelor sunt obținute din proiecție în plan.

Punct început	X / Y	Punct sfârșit	X / Y	Lungime segment (** (m)
1	427.704,29 295.222,188	2	427.701,234 295.128,163	94.074
2	427.701,234 295.128,163	3	427.709,267 295.127,115	8.101
3	427.709,267 295.127,115	4	427.711,248 295.161,729	34.671
4	427.711,248 295.161,729	5	427.713,208 295.203,536	41.853
5	427.713,208 295.203,536	6	427.713,558 295.210,564	7.037

Punct început	X / Y	Punct sfârşit	X / Y	Lungime segment (** (m)
6	427.713,558 295.210,564	7	427.713,972 295.221,975	11.419
7	427.713,972 295.221,975	1	427.704,29 295.222,188	9.684

** Lungimile segmentelor sunt determinate în planul de proiecție Stereo 70 și sunt rotunjite la 1 milimetru.

*** Distanța dintre puncte este formată din segmente cumulate ce sunt mai mici decât valoarea 1 milimetru.

**DATE DESPRE IMOBILUL NR. 10055**

Oficiul de Cadastru și Publicitate Imobiliară DOLJ
Biroul de Cadastru și Publicitate Imobiliară Craiova

A. Partea I. Descrierea imobilului

TEREN Intravilan

Adresa: Loc. Zanoaga, Jud. Dolj, T20, P478/3

Nr. Crt	Nr cadastral Nr. topografic	Suprafața* (mp)	Observații / Referințe
A1	35343	2.000	Sector cadastral:22 Teren imprejmuit; Imobilul este imprejmuit cu gard de plasa de sarma si porti din metal.Imobilul are cu suprafata din acte S = 2000 mp si din masuratori S= 2000 mp

B. Partea II. Proprietari și acte

Inscrieri privitoare la dreptul de proprietate și alte drepturi reale		Referințe
240773 / 07/10/2021		
Act Notarial nr. CM 154, din 16/09/2021 emis de NP UDRISTOIU IOANA MIRELA (ACT ADMINISTRATIV NR ADEVERINTA 4545 DIN 12.08.2021, EMIS DE PRIMARIA LEU;ACT ADMINISTRATIV NR TDP 747-44590 DIN 19.09.1996, EMIS DE CJ DOLJ);		
B1	Intabulare, drept de PROPRIETATE, dobandit prin Succesiune, cota actuala 1/1, cota initiala 1/1 1) MITRICĂ MIRCEA <i>OBSERVATII: DEF MITRICA (IANCU) ION</i>	A1

C. Partea III. SARCINI .

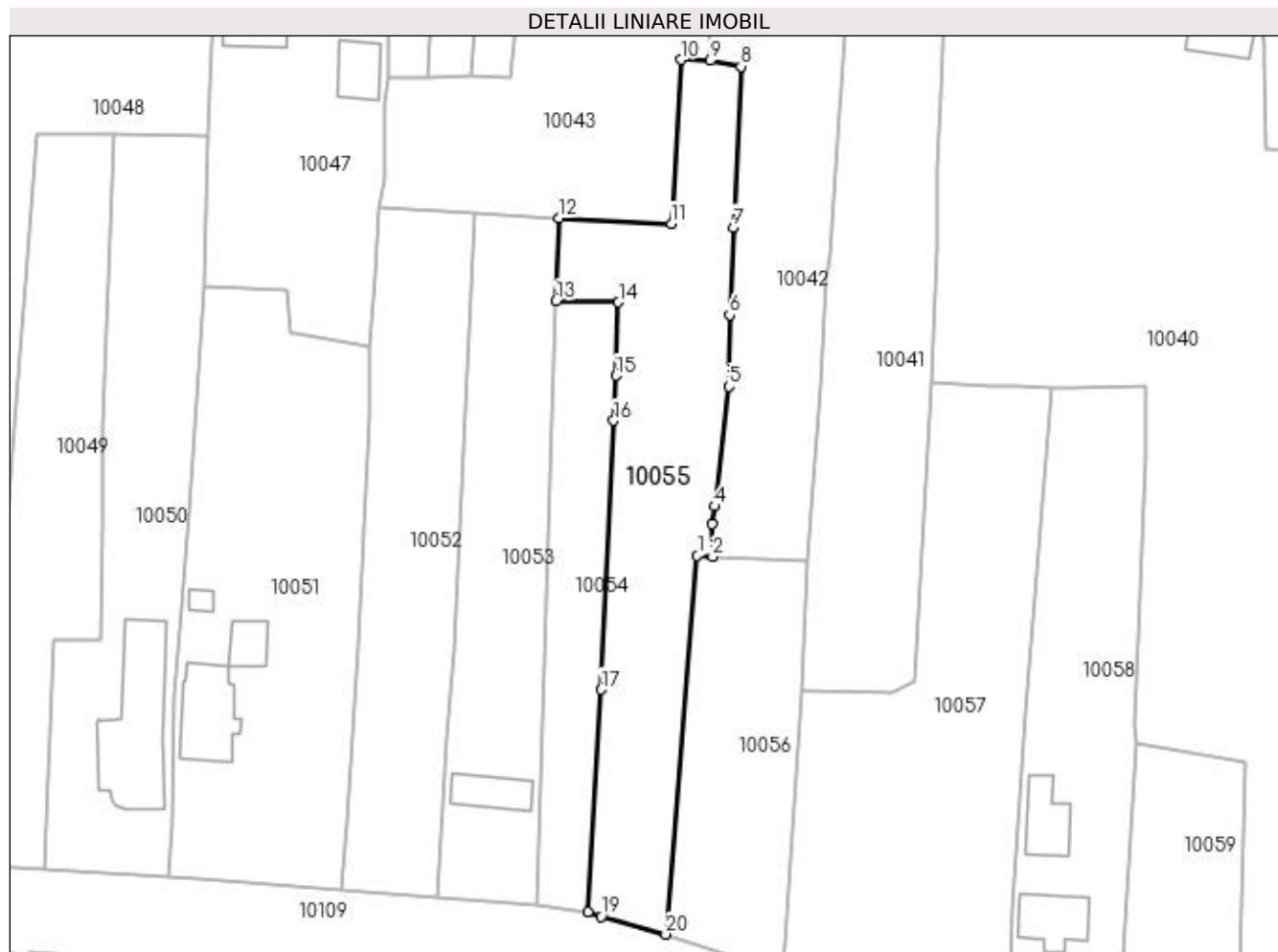
Inscrieri privind dezmembramintele dreptului de proprietate, drepturi reale de garanție și sarcini	Referințe
NU SUNT	

Anexa Nr. 1 La Partea I

Teren

Nr cadastral	Suprafața (mp)*	Observații / Referințe
35343	2.000	Imobilul este împrejmuit cu gard de plasa de sarma si porti din metal.Imobilul are cu suprafata din acte S = 2000 mp si din masuratori S= 2000 mp

* Suprafața este determinată în planul de proiecție Stereo 70.



Date referitoare la teren

Crt	Categorie folosință	Intravilan	Suprafața (mp)	Tarla	Parcelă	Nr. topo	Observații / Referințe
1	arabil	DA	2.000	20	478/3	-	

Lungime Segmente

1) Valorile lungimilor segmentelor sunt obținute din proiecție în plan.

Punct început	X / Y	Punct sfârșit	X / Y	Lungime segment (** (m)
1	427.726,239 295.182,519	2	427.728,647 295.182,357	2.413
2	427.728,647 295.182,357	3	427.728,584 295.187,44	5.083
3	427.728,584 295.187,44	4	427.728,984 295.190,216	2.805
4	427.728,984 295.190,216	5	427.731,101 295.208,874	18.778
5	427.731,101 295.208,874	6	427.731,269 295.219,988	11.115

Punct început	X / Y	Punct sfârşit	X / Y	Lungime segment (** (m)
6	427.731,269 295.219,988	7	427.731,833 295.233,634	13.658
7	427.731,833 295.233,634	8	427.733,027 295.258,645	25.039
8	427.733,027 295.258,645	9	427.728,185 295.259,546	4.925
9	427.728,185 295.259,546	10	427.723,641 295.259,709	4.546
10	427.723,641 295.259,709	11	427.722,201 295.234,182	25.567
11	427.722,201 295.234,182	12	427.704,714 295.235,111	17.512
12	427.704,714 295.235,111	13	427.704,29 295.222,188	12.931
13	427.704,29 295.222,188	14	427.713,972 295.221,975	9.684
14	427.713,972 295.221,975	15	427.713,558 295.210,564	11.419
15	427.713,558 295.210,564	16	427.713,208 295.203,536	7.037
16	427.713,208 295.203,536	17	427.711,248 295.161,729	41.853
17	427.711,248 295.161,729	18	427.709,267 295.127,115	34.671
18	427.709,267 295.127,115	19	427.711,294 295.126,395	2.151
19	427.711,294 295.126,395	20	427.721,342 295.123,628	10.422
20	427.721,342 295.123,628	1	427.726,239 295.182,519	59.094

** Lungimile segmentelor sunt determinate în planul de proiecție Stereo 70 și sunt rotunjite la 1 milimetru.

*** Distanța dintre puncte este formată din segmente cumulate ce sunt mai mici decât valoarea 1 milimetru.

**DATE DESPRE IMOBILUL NR. 10056**

Oficiul de Cadastru și Publicitate Imobiliară DOLJ
Biroul de Cadastru și Publicitate Imobiliară Craiova

A. Partea I. Descrierea imobilului

TEREN Intravilan

Adresa: Loc. Zanoaga, Nr. 596, Jud. Dolj, T20, P499/4 499/5

Nr. Crt	Nr cadastral Nr. topografic	Suprafața* (mp)	Observații / Referințe
A1		Din acte: 1.300 Masurata: 1.114	Sector cadastral:22 Teren neimprejmut;

B. Partea II. Proprietari și acte

Inscrieri privitoare la dreptul de proprietate și alte drepturi reale	Referințe
/	
Hotarare Judecatoreasca nr. SC 15817, din 06/11/2012 emis de JUDECATORIA CRAIOVA;	
B1	A1
Intabulare, drept de PROPRIETATE, dobandit prin Hotarare Judecatoreasca, cota actuala 1/1, cota initiala 1/1 1) ILIE PETRE, LIPSĂ CNP	

C. Partea III. SARCINI .

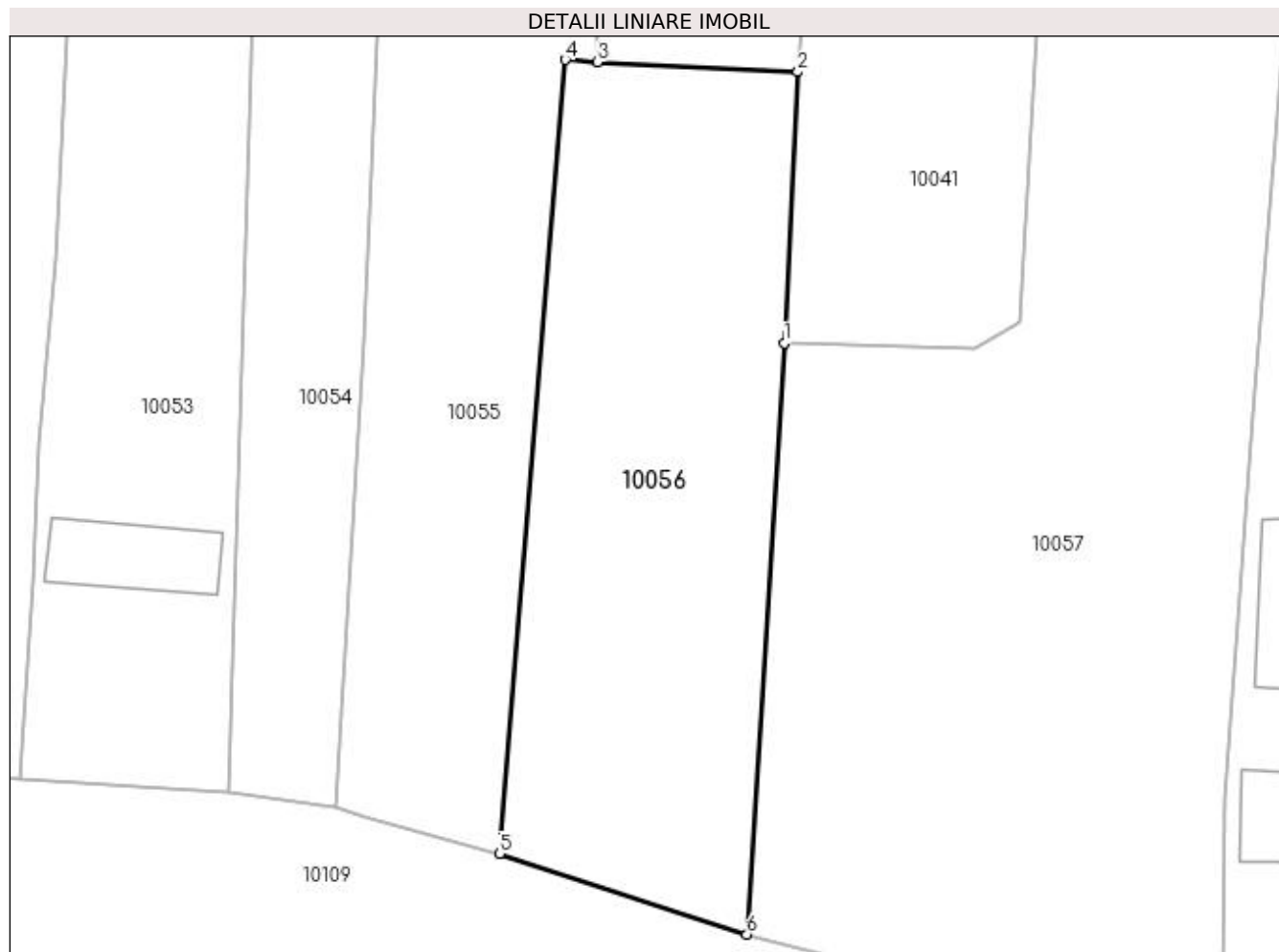
Inscrieri privind dezmembramintele dreptului de proprietate, drepturi reale de garanție și sarcini	Referințe
NU SUNT	

Anexa Nr. 1 La Partea I

Teren

Nr cadastral	Suprafața (mp)*	Observații / Referințe
	Din acte: 1.300 Masurata: 1.114	

* Suprafața este determinată în planul de proiecție Stereo 70.



Date referitoare la teren

Crt	Categorie folosință	Intra vilan	Suprafața (mp)	Tarla	Parcelă	Nr. topo	Observații / Referințe
1	arabil	DA	1.114	20	499/4 499/5	-	

Lungime Segmente

1) Valorile lungimilor segmentelor sunt obținute din proiecție în plan.

Punct început	X / Y	Punct sfârșit	X / Y	Lungime segment (** (m)
1	427.742,462 295.161,509	2	427.743,501 295.181,621	20.139
2	427.743,501 295.181,621	3	427.728,647 295.182,357	14.872
3	427.728,647 295.182,357	4	427.726,239 295.182,519	2.413
4	427.726,239 295.182,519	5	427.721,342 295.123,628	59.094
5	427.721,342 295.123,628	6	427.739,708 295.117,659	19.312

Punct început	X / Y	Punct sfârșit	X / Y	Lungime segment (** (m)
6	427.739,708 295.117,659	1	427.742,462 295.161,509	43.936

** Lungimile segmentelor sunt determinate în planul de proiecție Stereo 70 și sunt rotunjite la 1 milimetru.

*** Distanța dintre puncte este formată din segmente cumulate ce sunt mai mici decât valoarea 1 milimetru.

**DATE DESPRE IMOBILUL NR. 10057**

Oficiul de Cadastru și Publicitate Imobiliară DOLJ
Biroul de Cadastru și Publicitate Imobiliară Craiova

A. Partea I. Descrierea imobilului

TEREN Intravilan

Adresa: Loc. Zanoaga, Nr. 595, Jud. Dolj, T20, P499 499/1

Nr. Crt	Nr cadastral Nr. topografic	Suprafața* (mp)	Observații / Referințe
A1		Din acte: 2.587 Masurata: 2.485	Sector cadastral:22 Teren neimprejmuit;

B. Partea II. Proprietari și acte

Inscrieri privitoare la dreptul de proprietate și alte drepturi reale		Referințe
/		
Act Administrativ nr. TDP 17184, din 28/01/2013 emis de CONSILIUL JUDETEAN DOLJ;		
B1	Intabulare, drept de PROPRIETATE, dobandit prin Reconstituire, cota actuala 1/1, cota initiala 1/1 1) NEAGOE IOANA	A1

C. Partea III. SARCINI .

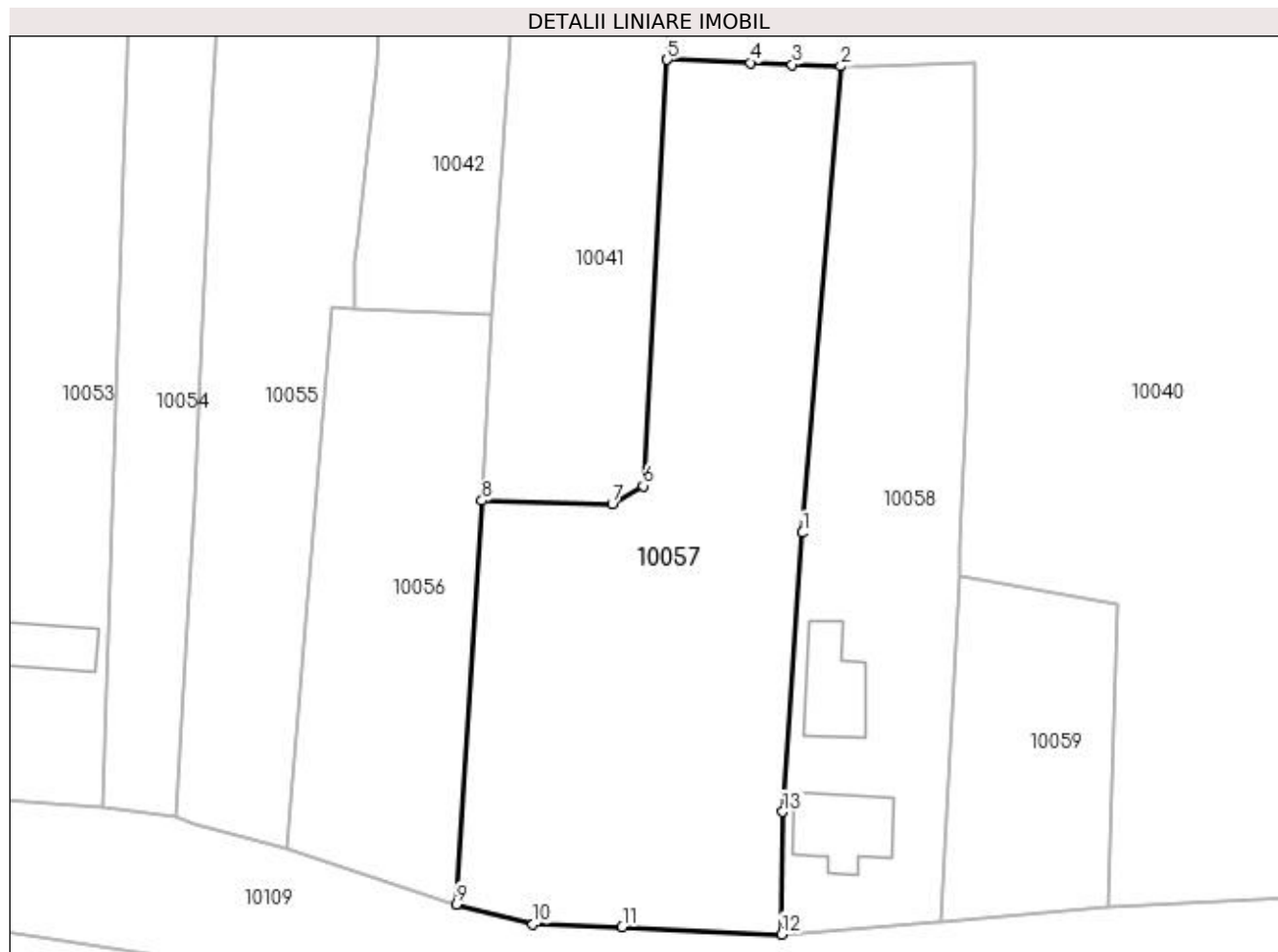
Inscrieri privind dezmembramintele dreptului de proprietate, drepturi reale de garanție și sarcini	Referințe
NU SUNT	

Anexa Nr. 1 La Partea I

Teren

Nr cadastral	Suprafața (mp)*	Observații / Referințe
	Din acte: 2.587 Masurata: 2.485	

* Suprafața este determinată în planul de proiecție Stereo 70.



Date referitoare la teren

Crt	Categorie folosință	Intra vilan	Suprafața (mp)	Tarla	Parcelă	Nr. topo	Observații / Referințe
1	arabil	DA	2.485	20	499 499/1	-	

Lungime Segmente

1) Valorile lungimilor segmentelor sunt obținute din proiecție în plan.

Punct început	X / Y	Punct sfârșit	X / Y	Lungime segment (** (m)
1	427.777,327 295.158,016	2	427.781,469 295.208,682	50.835
2	427.781,469 295.208,682	3	427.776,187 295.208,867	5.285
3	427.776,187 295.208,867	4	427.771,659 295.209,063	4.532
4	427.771,659 295.209,063	5	427.762,605 295.209,394	9.06
5	427.762,605 295.209,394	6	427.760,008 295.163,099	46.368

Punct început	X / Y	Punct sfârşit	X / Y	Lungime segment (** (m)
6	427.760,008 295.163,099	7	427.756,644 295.161,133	3.896
7	427.756,644 295.161,133	8	427.742,462 295.161,509	14.187
8	427.742,462 295.161,509	9	427.739,708 295.117,659	43.936
9	427.739,708 295.117,659	10	427.748,028 295.115,477	8.601
10	427.748,028 295.115,477	11	427.757,722 295.115,196	9.698
11	427.757,722 295.115,196	12	427.775,035 295.114,389	17.332
12	427.775,035 295.114,389	13	427.775,144 295.127,704	13.315
13	427.775,144 295.127,704	1	427.777,327 295.158,016	30.391

** Lungimile segmentelor sunt determinate în planul de proiecție Stereo 70 și sunt rotunjite la 1 milimetru.

*** Distanța dintre puncte este formată din segmente cumulate ce sunt mai mici decât valoarea 1 milimetru.

**DATE DESPRE IMOBILUL NR. 10058**

Oficiul de Cadastru și Publicitate Imobiliară DOLJ
Biroul de Cadastru și Publicitate Imobiliară Craiova

A. Partea I. Descrierea imobilului

TEREN Intravilan

Adresa: Loc. Zanoaga, Nr. 594, Jud. Dolj, T20, P498, 498/1

Nr. Crt	Nr cadastral Nr. topografic	Suprafața* (mp)	Observații / Referințe
A1		1.564	Sector cadastral:22 Teren neimprejmut;

Construcții

Crt	Nr cadastral Nr. topografic	Adresa	Observații / Referințe
A1.1		Loc. Zanoaga, Jud. Dolj	Nr. niveluri:1; S. construita la sol:78 mp; CONSTRUITA DIN CARAMIDA, ACOPERITA CU TABLA
A1.2		Loc. Zanoaga, Jud. Dolj	Nr. niveluri:1; S. construita la sol:71 mp; ANEXA

B. Partea II. Proprietari și acte

Inscrieri privitoare la dreptul de proprietate și alte drepturi reale		Referințe
/		
Act Administrativ nr. TDP 10695, din 17/06/2008 emis de CONSILIUL JUDETEAN DOLJ;		
B1	Intabulare, drept de PROPRIETATE, dobandit prin Reconstituire, cota actuala 1/1, cota initiala 1/1 1) CATANĂ IOANA, LIPSĂ CNP	A1
Act Notarial nr. CI AUT NR 1592, din 25/01/1993 emis de BNP POPESCU CARMEN;		
B2	Intabulare, drept de PROPRIETATE, dobandit prin Conventie, cota actuala 5/8, cota initiala 5/8 1) CATANĂ ANGELA, LIPSĂ CNP	A1.1, A1.2
Act Notarial nr. CM 1591, din 11/09/1986 emis de BNP DRAGUSIN MIRCEA;		
B3	Intabulare, drept de PROPRIETATE, dobandit prin Succesiune, cota actuala 3/16, cota initiala 3/16 1) CATANĂ ANGELA, LIPSĂ CNP	A1.1, A1.2
B4	Intabulare, drept de PROPRIETATE, dobandit prin Succesiune, cota actuala 3/16, cota initiala 3/16 1) DINA FLOAREA, LIPSĂ CNP	A1.1, A1.2

C. Partea III. SARCINI .

Inscrieri privind dezmembramintele dreptului de proprietate, drepturi reale de garanție și sarcini	Referințe
NU SUNT	

Anexa Nr. 1 La Partea I

Teren

Nr cadastral	Suprafața (mp)*	Observații / Referințe
	1.564	

* Suprafața este determinată în planul de proiecție Stereo 70.



Date referitoare la teren

Crt	Categorie folosință	Intra vilan	Suprafața (mp)	Tarla	Parcelă	Nr. topo	Observații / Referințe
1	curți construcții	DA	730	20	498	-	
2	arabil	DA	834	20	498/1	-	

Date referitoare la construcții

Crt	Număr	Destinație construcție	Supraf. (mp)	Situație juridică	Observații / Referințe
A1.1		construcții de locuințe	78	Cu acte	Nr. niveluri:1; S. construita la sol:78 mp; CONSTRUITA DIN CARAMIDA, ACOPERITA CU TABLA
A1.2		construcții anexa	71	Cu acte	Nr. niveluri:1; S. construita la sol:71 mp; ANEXA

Lungime Segmente

1) Valorile lungimilor segmentelor sunt obținute din proiecție în plan.

Punct început	X / Y	Punct sfârșit	X / Y	Lungime segment (** (m)
1	427.794,479 295.153,392	2	427.794,322 295.156,355	2.967
2	427.794,322 295.156,355	3	427.794,928 295.169,42	13.079

Punct început	X / Y	Punct sfârşit	X / Y	Lungime segment (** (m)
3	427.794,928 295.169,42	4	427.795,919 295.198,057	28.654
4	427.795,919 295.198,057	5	427.795,974 295.205,646	7.589
5	427.795,974 295.205,646	6	427.795,978 295.209,013	3.367
6	427.795,978 295.209,013	7	427.784,416 295.208,579	11.57
7	427.784,416 295.208,579	8	427.781,469 295.208,682	2.949
8	427.781,469 295.208,682	9	427.777,327 295.158,016	50.835
9	427.777,327 295.158,016	10	427.775,144 295.127,704	30.391
10	427.775,144 295.127,704	11	427.775,035 295.114,389	13.315
11	427.775,035 295.114,389	12	427.791,884 295.115,727	16.902
12	427.791,884 295.115,727	13	427.792,27 295.115,767	0.388
13	427.792,27 295.115,767	1	427.794,479 295.153,392	37.69

** Lungimile segmentelor sunt determinate în planul de proiecție Stereo 70 și sunt rotunjite la 1 milimetru.

*** Distanța dintre puncte este formată din segmente cumulate ce sunt mai mici decât valoarea 1 milimetru.

**DATE DESPRE IMOBILUL NR. 10059**

Oficiul de Cadastru și Publicitate Imobiliară DOLJ
Biroul de Cadastru și Publicitate Imobiliară Craiova

A. Partea I. Descrierea imobilului

TEREN Intravilan

Adresa: Loc. Zanoaga, Nr. 593, Jud. Dolj, T20, P492

Nr. Crt	Nr cadastral Nr. topografic	Suprafața* (mp)	Observații / Referințe
A1		Din acte: 500 Masurata: 624	Sector cadastral:22 Teren neimprejmit;

B. Partea II. Proprietari și acte

Inscrieri privitoare la dreptul de proprietate și alte drepturi reale		Referințe
/		
Act Administrativ nr. TDP 60-59353, din 05/01/1994 emis de CONSILIUL JUDETEAN DOLJ;		
B1	Intabulare, drept de PROPRIETATE, dobandit prin Reconstituire, cota actuala 500/624, cota initiala 500/624 1) DICU ION, LIPSĂ CNP	A1
Act Normativ nr. LEGEA 7, din 13/03/1996 emis de GUVERNUL ROMANIEI;		
B2	Inscrierea posesiei, drept de PROPRIETATE, dobandit prin Constituire, cota actuala 124/624, cota initiala 124/624 1) DICU ION, LIPSĂ CNP	A1

C. Partea III. SARCINI .

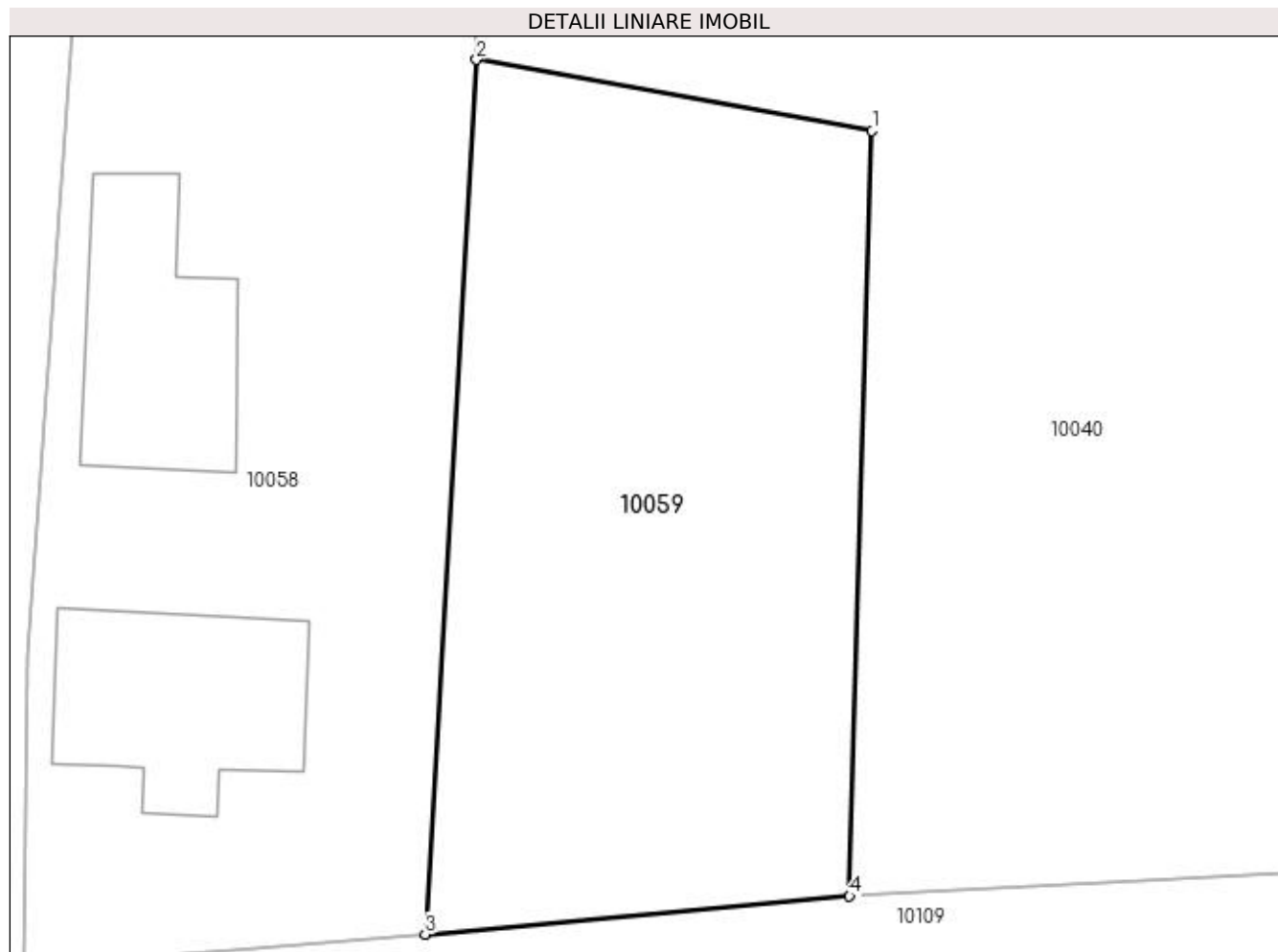
Inscrieri privind dezmembramentele dreptului de proprietate, drepturi reale de garanție și sarcini	Referințe
NU SUNT	

Anexa Nr. 1 La Partea I

Teren

Nr cadastral	Suprafața (mp)*	Observații / Referințe
	Din acte: 500 Masurata: 624	

* Suprafața este determinată în planul de proiecție Stereo 70.



Date referitoare la teren

Crt	Categorie folosință	Intra vilan	Suprafața (mp)	Tarla	Parcelă	Nr. topo	Observații / Referințe
1	arabil	DA	624	20	492	-	

Lungime Segmente

1) Valorile lungimilor segmentelor sunt obținute din proiecție în plan.

Punct început	X / Y	Punct sfârșit	X / Y	Lungime segment (** (m)
1	427.811,509 295.150,332	2	427.794,479 295.153,392	17.303
2	427.794,479 295.153,392	3	427.792,27 295.115,767	37.69
3	427.792,27 295.115,767	4	427.810,542 295.117,406	18.345
4	427.810,542 295.117,406	1	427.811,509 295.150,332	32.94

**** Lungimile segmentelor sunt determinate în planul de proiecție Stereo 70 și sunt rotunjite la 1 milimetru.**

***** Distanța dintre puncte este formată din segmente cumulate ce sunt mai mici decât valoarea 1 milimetru.**

**DATE DESPRE IMOBILUL NR. 10060**

Oficiul de Cadastru și Publicitate Imobiliară DOLJ
Biroul de Cadastru și Publicitate Imobiliară Craiova

A. Partea I. Descrierea imobilului

TEREN Intravilan

Adresa: Loc. Zanoaga, Nr. 592, Jud. Dolj, T20, P496,496/1 496/2

Nr. Crt	Nr cadastral Nr. topografic	Suprafața* (mp)	Observații / Referințe
A1	32128	Din acte: 1.800 Masurata: 2.026	Sector cadastral:22 Teren imprejmuit;

Construcții

Crt	Nr cadastral Nr. topografic	Adresa	Observații / Referințe
A1.1		Loc. Zanoaga, Nr. 592, Jud. Dolj, cvartala 20, parcelele 496, 496/1, 496/2	Nr. niveluri:1; S. construita la sol:118 mp; Locuinta cu 2 dormitoare, sufragerie, bucatarie, 2 camari, hol, sala si 2 pivnite.Conform declaratiei proprietarilor si a datelor existente la efectuarea masuratorilor constructia este edificata in anul 1946.

B. Partea II. Proprietari și acte

Inscrieri privitoare la dreptul de proprietate și alte drepturi reale		Referințe
181049 / 22/12/2016		
Act Notarial nr. CVC AUT. NR. 739, din 21/12/2016 emis de NP ION VALERICA IONELA;		
B1	Intabulare, drept de PROPRIETATE, dobandit prin Conventie, cota actuala 1/1, cota initiala 1/1 1) GORIE TOMA 2) GORIE ILEANA	A1, A1.1

C. Partea III. SARCINI .

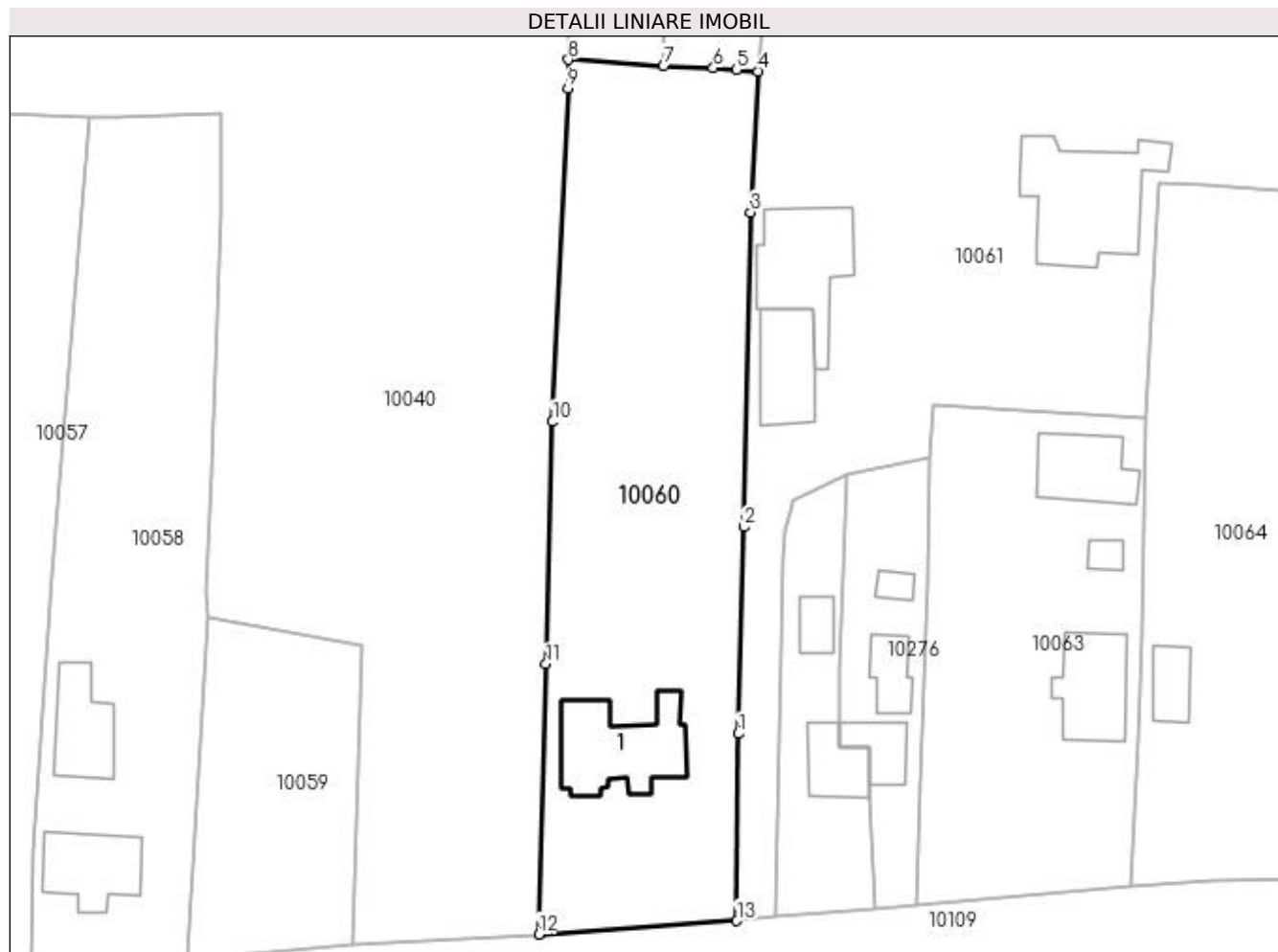
Inscrieri privind dezmembramintele dreptului de proprietate, drepturi reale de garanție și sarcini	Referințe
NU SUNT	

Anexa Nr. 1 La Partea I

Teren

Nr cadastral	Suprafața (mp)*	Observații / Referințe
32128	Din acte: 1.800 Masurata: 2.026	

* Suprafața este determinată în planul de proiecție Stereo 70.



Date referitoare la teren

Crt	Categorie folosință	Intra vilan	Suprafața (mp)	Tarla	Parcelă	Nr. topo	Observații / Referințe
1	curți constructii	DA	800	20	496	-	
2	arabil	DA	1.226	20	496/1 496/2	-	

Date referitoare la construcții

Crt	Număr	Destinație construcție	Supraf. (mp)	Situație juridică	Observații / Referințe
A1.1		construcții de locuințe	Din acte: 103 Masurata: 118	Cu acte	Nr. niveluri:1; S. construita la sol:118 mp; Locuinta cu 2 dormitoare, sufragerie, bucatarie, 2 camere, hol, sala si 2 pivnite.Conform declaratiei proprietarilor si a datelor existente la efectuarea masuratorilor constructia este edificata in anul 1946.

Lungime Segmente

1) Valorile lungimilor segmentelor sunt obținute din proiecție în plan.

Punct început	X / Y	Punct sfârșit	X / Y	Lungime segment (** (m)
1	427.853,042 295.140,602	2	427.853,641 295.163,448	22.854

Punct început	X / Y	Punct sfârșit	X / Y	Lungime segment (** (m)
2	427.853,641 295.163,448	3	427.854,425 295.198,159	34.72
3	427.854,425 295.198,159	4	427.855,289 295.213,716	15.581
4	427.855,289 295.213,716	5	427.852,857 295.213,908	2.439
5	427.852,857 295.213,908	6	427.850,295 295.214,102	2.569
6	427.850,295 295.214,102	7	427.844,807 295.214,292	5.491
7	427.844,807 295.214,292	8	427.834,305 295.215,016	10.527
8	427.834,305 295.215,016	9	427.834,25 295.211,865	3.152
9	427.834,25 295.211,865	10	427.832,549 295.175,047	36.857
10	427.832,549 295.175,047	11	427.831,828 295.148,307	26.75
11	427.831,828 295.148,307	12	427.831,017 295.118,461	29.857
12	427.831,017 295.118,461	13	427.852,889 295.119,942	21.922
13	427.852,889 295.119,942	1	427.853,042 295.140,602	20.66

** Lungimile segmentelor sunt determinate în planul de proiecție Stereo 70 și sunt rotunjite la 1 milimetru.

*** Distanța dintre puncte este formată din segmente cumulate ce sunt mai mici decât valoarea 1 milimetru.

**DATE DESPRE IMOBILUL NR. 10061**

Oficiul de Cadastru și Publicitate Imobiliară DOLJ
Biroul de Cadastru și Publicitate Imobiliară Craiova

A. Partea I. Descrierea imobilului

TEREN Intravilan

Nr. CF vechi:590
Nr. cadastral vechi:(649-165)

Adresa: Loc. Zanoaga, Nr. 591, Jud. Dolj, T20, P495,495/1,492/1

Nr. Crt	Nr cadastral Nr. topografic	Suprafața* (mp)	Observații / Referințe
A1	33981	Din acte: 3.544 Masurata: 3.678	Sector cadastral:22 Teren imprejmuit;

Construcții

Crt	Nr cadastral Nr. topografic	Adresa	Observații / Referințe
A1.1		Loc. Zanoaga, Jud. Dolj, T 20, P 495, 495/1, 492/1	Nr. niveluri:2; S. construita la sol:163 mp; S. construita desfasurata:73 mp; LOCUINTA
A1.2		Loc. Zanoaga, Jud. Dolj, T 20, P 495, 495/1, 492/1	Nr. niveluri:1; S. construita la sol:116 mp; S. construita desfasurata:113 mp; C2-anexa
A1.3		Loc. Zanoaga, Jud. Dolj	Nr. niveluri:1; S. construita la sol:75 mp; ANEXA

B. Partea II. Proprietari și acte

Inscrieri privitoare la dreptul de proprietate și alte drepturi reale		Referințe
40053 / 30/05/2008		
Act Notarial nr. CD 1461, din 18/06/2003 emis de NP SANDU COSMIN (ACT DE ALIPIRE 2025/2008 NP GAGEATU);		
B1	Intabulare, drept de PROPRIETATE, dobandit prin Conventie, cota actuala 1/2, cota initiala 1/2 1) PAPUC MARIN, LIPSĂ CNP	A1, A1.1, A1.2
/		
Act Normativ nr. LEGEA 7, din 13/03/1996 emis de GUVERNUL ROMANIEI;		
B2	Intabulare, drept de PROPRIETATE, dobandit prin Lege, cota actuala 1/1, cota initiala 1/1 1) PAPUC MARIN, LIPSĂ CNP 2) PAPUC MARILENA, LIPSĂ CNP	A1.3
52281 / 14/07/2008		
Act Notarial nr. 2180, din 01/01/2008 emis de NP SANDU COSMIN (ACT DE ALIPIRE NR, 2025/2008 NP GAGEATU);		
B3	Intabulare, drept de PROPRIETATE, dobandit prin Conventie, cota actuala 1/2, cota initiala 1/2 1) PAPUC MARILENA, LIPSĂ CNP	A1, A1.1, A1.2

C. Partea III. SARCINI .

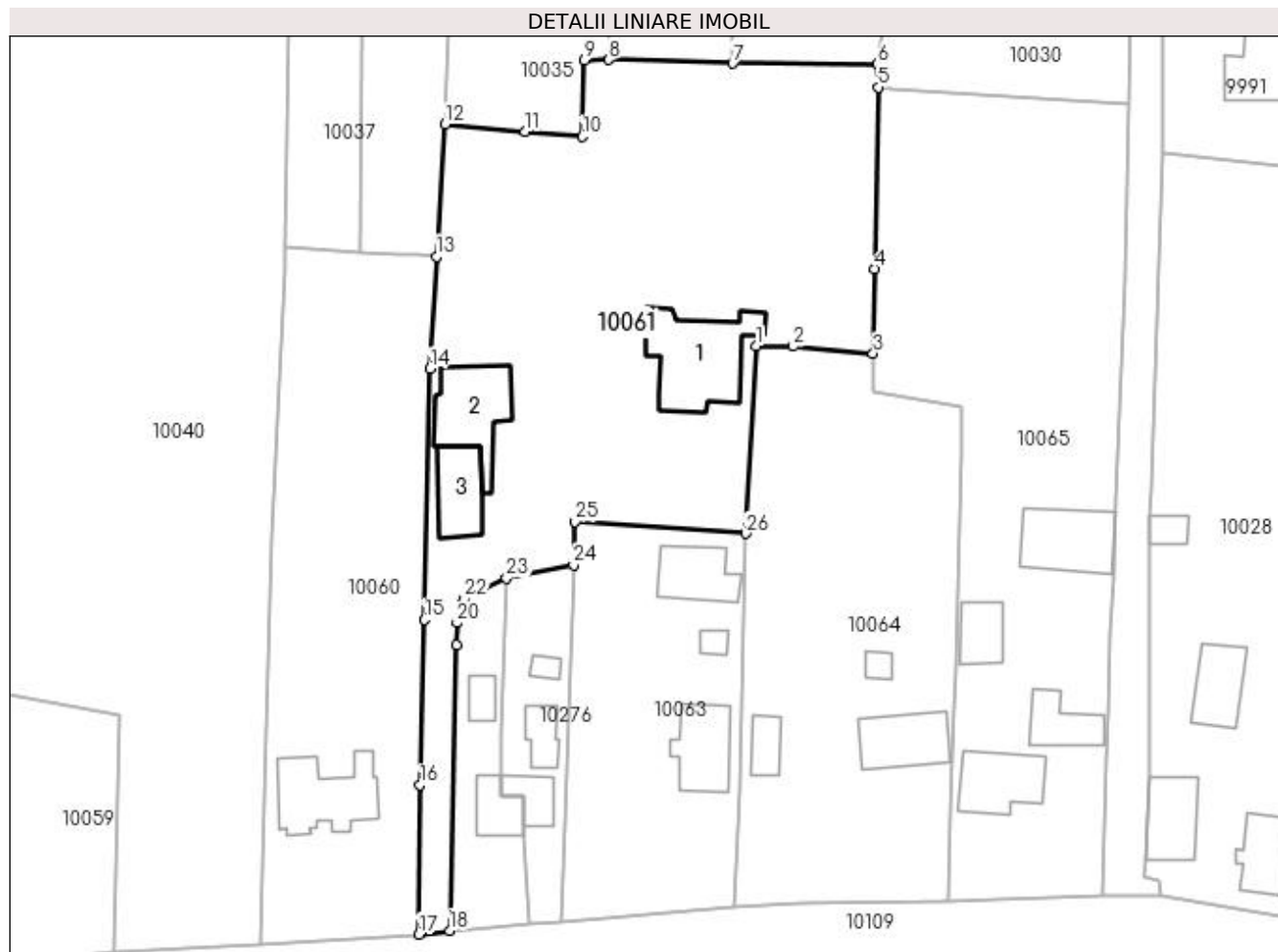
Inscrieri privind dezmembramintele dreptului de proprietate, drepturi reale de garanție și sarcini	Referințe
NU SUNT	

Anexa Nr. 1 La Partea I

Teren

Nr cadastral	Suprafața (mp)*	Observații / Referințe
33981	Din acte: 3.544 Masurata: 3.678	

* Suprafața este determinată în planul de proiecție Stereo 70.



Date referitoare la teren

Crt	Categorie folosință	Intravilan	Suprafața (mp)	Tarla	Parcelă	Nr. topo	Observații / Referințe
1	curți construcții	DA	883	20	495	-	
2	arabil	DA	500	20	495/1	-	
3	arabil	DA	2.295	20	492/1	-	

Date referitoare la construcții

Crt	Număr	Destinație construcție	Supraf. (mp)	Situație juridică	Observații / Referințe
A1.1		construcții de locuințe	163	Cu acte	Nr. niveluri:2; S. construita la sol:163 mp; S. construita desfasurata:73 mp; LOCUINTA
A1.2		construcții anexa	116	Cu acte	Nr. niveluri:1; S. construita la sol:116 mp; S. construita desfasurata:113 mp; C2-anexa
A1.3		construcții anexa	75	Cu acte	Nr. niveluri:1; S. construita la sol:75 mp; ANEXA

Lungime Segmente

1) Valorile lungimilor segmentelor sunt obținute din proiecție în plan.

Punct început	X / Y	Punct sfârșit	X / Y	Lungime segment (** (m)	Punct început	X / Y	Punct sfârșit	X / Y	Lungime segment (** (m)
---------------	-------	---------------	-------	-------------------------	---------------	-------	---------------	-------	-------------------------

Punct început	X / Y	Punct sfârșit	X / Y	Lungime segment (** (m)
1	427.899,514 295.201,358	2	427.904,658 295.201,261	5.145
3	427.915,707 295.200,267	4	427.915,854 295.211,978	11.712
5	427.916,399 295.237,082	6	427.916,299 295.240,328	3.248
7	427.896,267 295.240,396	8	427.879,14 295.240,915	17.135
9	427.875,755 295.240,847	10	427.875,473 295.230,287	10.564
11	427.867,589 295.230,937	12	427.856,504 295.231,986	11.135
13	427.855,289 295.213,716	14	427.854,425 295.198,159	15.581
15	427.853,641 295.163,448	16	427.853,042 295.140,602	22.854
17	427.852,889 295.119,942	18	427.857,099 295.120,445	4.24
19	427.858,028 295.159,965	20	427.858,139 295.163,012	3.049
21	427.859,008 295.165,863	22	427.859,128 295.166,352	0.504
23	427.864,997 295.169,199	24	427.874,279 295.171,016	9.458
25	427.874,495 295.176,972	26	427.898,075 295.175,392	23.633

Punct început	X / Y	Punct sfârșit	X / Y	Lungime segment (** (m)
2	427.904,658 295.201,261	3	427.915,707 295.200,267	11.094
4	427.915,854 295.211,978	5	427.916,399 295.237,082	25.11
6	427.916,299 295.240,328	7	427.896,267 295.240,396	20.032
8	427.879,14 295.240,915	9	427.875,755 295.240,847	3.386
10	427.875,473 295.230,287	11	427.867,589 295.230,937	7.911
12	427.856,504 295.231,986	13	427.855,289 295.213,716	18.311
14	427.854,425 295.198,159	15	427.853,641 295.163,448	34.72
16	427.853,042 295.140,602	17	427.852,889 295.119,942	20.66
18	427.857,099 295.120,445	19	427.858,028 295.159,965	39.531
20	427.858,139 295.163,012	21	427.859,008 295.165,863	2.98
22	427.859,128 295.166,352	23	427.864,997 295.169,199	6.523
24	427.874,279 295.171,016	25	427.874,495 295.176,972	5.96
26	427.898,075 295.175,392	1	427.899,514 295.201,358	26.006

** Lungimile segmentelor sunt determinate în planul de proiecție Stereo 70 și sunt rotunjite la 1 milimetru.

*** Distanța dintre puncte este formată din segmente cumulate ce sunt mai mici decât valoarea 1 milimetru.

**DATE DESPRE IMOBILUL NR. 10062**

Oficiul de Cadastru și Publicitate Imobiliară DOLJ
Biroul de Cadastru și Publicitate Imobiliară Craiova

A. Partea I. Descrierea imobilului

TEREN Intravilan

Adresa: Loc. Zanoaga, Nr. 590, Jud. Dolj, T20, P493

Nr. Crt	Nr cadastral Nr. topografic	Suprafața* (mp)	Observații / Referințe
A1		Din acte: 350 Masurata: 377	Sector cadastral:22 Teren neimprijmit;

Construcții

Crt	Nr cadastral Nr. topografic	Adresa	Observații / Referințe
A1.1		Loc. Zanoaga, Jud. Dolj	Nr. niveluri:1; S. construita la sol:46 mp; LOCUINTA
A1.2		Loc. Zanoaga, Jud. Dolj	Nr. niveluri:1; S. construita la sol:23 mp; ANEXA

B. Partea II. Proprietari și acte

Inscrieri privitoare la dreptul de proprietate și alte drepturi reale		Referințe
/		
Hotarare Judecatoreasca nr. SC 11580, din 17/09/2013 emis de JUDECATORIA CRAIOVA (CERTIFICAT DECES SERIA D.10 NR.386547);		
B1	Intabulare, drept de PROPRIETATE, dobandit prin Hotarare Judecatoreasca, cota actuala 350/377, cota initiala 350/377 1) ILIE MARIN, LIPSĂ CNP DEFUNCT:Da	A1
Act Normativ nr. LEGEA 7, din 13/03/1996 emis de GUVERNUL ROMANIEI (CERTIFICAT DECES SERIA D.10 NR. 386547);		
B2	Intabulare, drept de PROPRIETATE, dobandit prin Lege, cota actuala 1/1, cota initiala 1/1 1) ILIE MARIN, LIPSĂ CNP DEFUNCT:Da	A1.1, A1.2
B3	Inscrierea posesiei, drept de PROPRIETATE, dobandit prin Constituire, cota actuala 27/377, cota initiala 27/377 1) ILIE MARIN, LIPSĂ CNP DEFUNCT:Da	A1

C. Partea III. SARCINI .

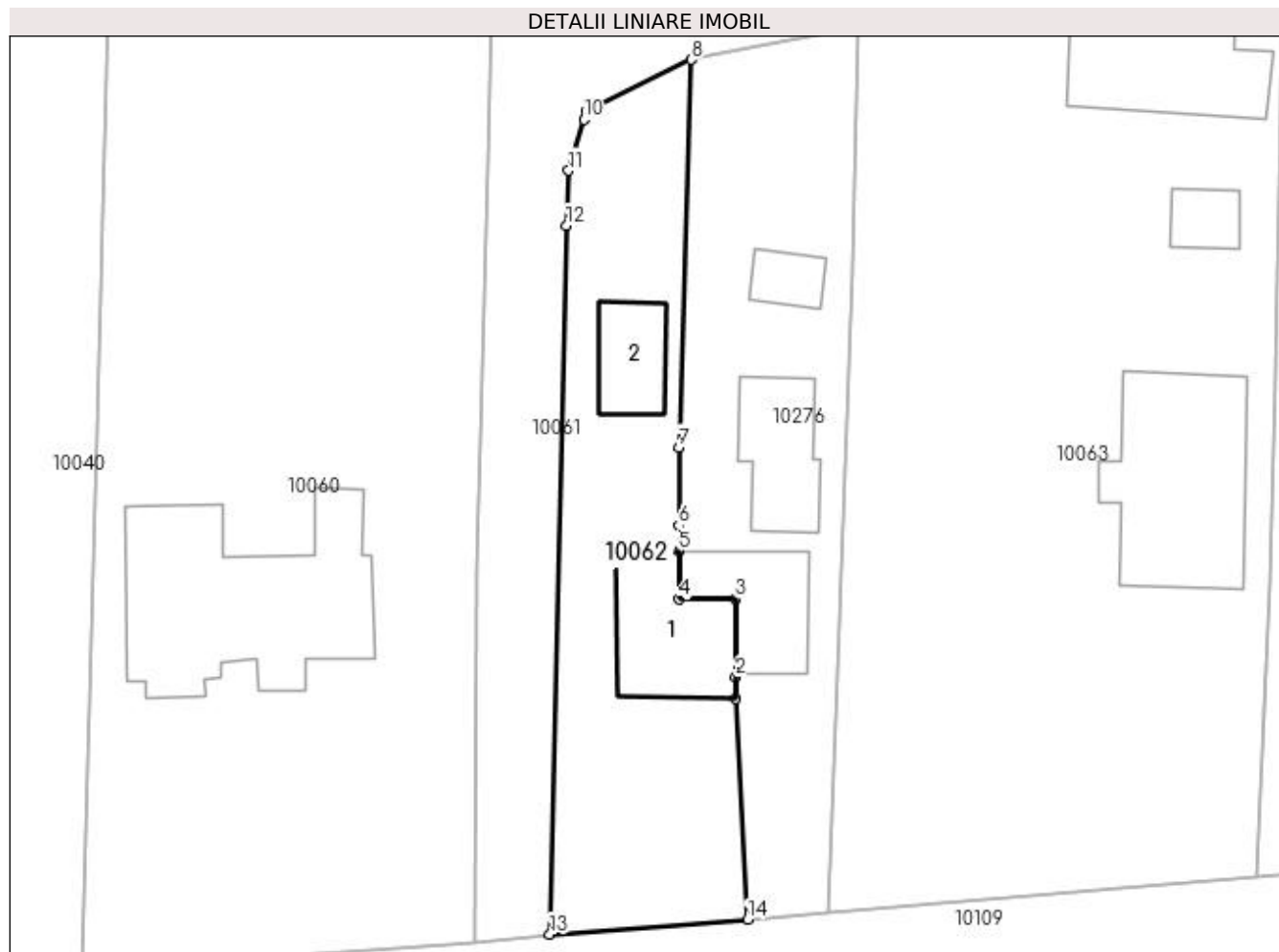
Inscrieri privind dezmembramintele dreptului de proprietate, drepturi reale de garanție și sarcini	Referințe
NU SUNT	

Anexa Nr. 1 La Partea I

Teren

Nr cadastral	Suprafața (mp)*	Observații / Referințe
	Din acte: 350 Masurata: 377	

* Suprafața este determinată în planul de proiecție Stereo 70.



Date referitoare la teren

Crt	Categorie folosință	Intra vilan	Suprafața (mp)	Tarla	Parcelă	Nr. topo	Observații / Referințe
1	curți constructii	DA	377	20	493	-	

Date referitoare la construcții

Crt	Număr	Destinație construcție	Supraf. (mp)	Situație juridică	Observații / Referințe
A1.1		construcții de locuințe	46	Cu acte	Nr. niveluri:1; S. construita la sol:46 mp; LOCUINTA
A1.2		construcții anexa	23	Cu acte	Nr. niveluri:1; S. construita la sol:23 mp; ANEXA

Lungime Segmente

1) Valorile lungimilor segmentelor sunt obținute din proiecție în plan.

Punct început	X / Y	Punct sfârșit	X / Y	Lungime segment (** (m)
1	427.867,451 295.133,603	2	427.867,463 295.134,808	1.205
2	427.867,463 295.134,808	3	427.867,462 295.139,128	4.32

Punct început	X / Y	Punct sfârșit	X / Y	Lungime segment (** (m)
3	427.867,462 295.139,128	4	427.864,291 295.139,128	3.171
4	427.864,291 295.139,128	5	427.864,291 295.141,829	2.702
5	427.864,291 295.141,829	6	427.864,302 295.143,221	1.392
6	427.864,302 295.143,221	7	427.864,294 295.147,595	4.374
7	427.864,294 295.147,595	8	427.864,997 295.169,199	21.615
8	427.864,997 295.169,199	9	427.859,128 295.166,352	6.523
9	427.859,128 295.166,352	10	427.859,008 295.165,863	0.504
10	427.859,008 295.165,863	11	427.858,139 295.163,012	2.98
11	427.858,139 295.163,012	12	427.858,028 295.159,965	3.049
12	427.858,028 295.159,965	13	427.857,099 295.120,445	39.531
13	427.857,099 295.120,445	14	427.868,118 295.121,266	11.05
14	427.868,118 295.121,266	1	427.867,451 295.133,603	12.355

** Lungimile segmentelor sunt determinate în planul de proiecție Stereo 70 și sunt rotunjite la 1 milimetru.

*** Distanța dintre puncte este formată din segmente cumulate ce sunt mai mici decât valoarea 1 milimetru.

**DATE DESPRE IMOBILUL NR. 10063**

Oficiul de Cadastru și Publicitate Imobiliară DOLJ
Biroul de Cadastru și Publicitate Imobiliară Craiova

A. Partea I. Descrierea imobilului

TEREN Intravilan

Adresa: Loc. Zanoaga, Nr. 589, Jud. Dolj, T20,, P492

Nr. Crt	Nr cadastral Nr. topografic	Suprafața* (mp)	Observații / Referințe
A1	33269	Din acte: 1.100 Masurata: 1.274	Sector cadastral:22 Teren imprejmuit;

Construcții

Crt	Nr cadastral Nr. topografic	Adresa	Observații / Referințe
A1.1		Loc. Zanoaga, Nr. 589, Jud. Dolj, fost T. 20, P.492	Nr. niveluri:1; S. construita la sol:85 mp; S. construita desfasurata:80 mp; LOCUINTA
A1.2		Loc. Zanoaga, Jud. Dolj	Nr. niveluri:1; S. construita la sol:12 mp; ANEXA
A1.3		Loc. Zanoaga, Jud. Dolj	Nr. niveluri:1; S. construita la sol:75 mp; ANEXA

B. Partea II. Proprietari și acte

Inscrieri privitoare la dreptul de proprietate și alte drepturi reale		Referințe
176028 / 16/11/2017		
Act Notarial nr. CONTRACT DE VANZARE CUMPARARE AUT. NR. 3554, din 03/12/2001 emis de NP TUDOR MARINELA DANIELA;		
B1	Intabulare, drept de PROPRIETATE, dobandit prin Conventie, cota actuala 1/1, cota initiala 1/1 1) COMBII MARCEL , necasatorit <i>OBSERVATII: MARIN STEFAN, PAPUC GHEORGHE SI PAPUC TRAIAN</i>	A1
/		
Act Normativ nr. LEGEA 7, din 13/03/1996 emis de GUVERNUL ROMANIEI;		
B2	Intabulare, drept de PROPRIETATE, dobandit prin Lege, cota actuala 1/1, cota initiala 1/1 1) COMBII MARCEL , necasatorit	A1.2, A1.3
176028 / 16/11/2017		
Act Notarial nr. CONTRACT DE VANZARE CUMPARARE AUT. NR. 3554, din 03/12/2001 emis de NP TUDOR MARINELA DANIELA;		
B3	Intabulare, drept de PROPRIETATE, dobandit prin Conventie, cota actuala 1/1, cota initiala 1/1 1) COMBII MARCEL , necasatorit	A1.1

C. Partea III. SARCINI .

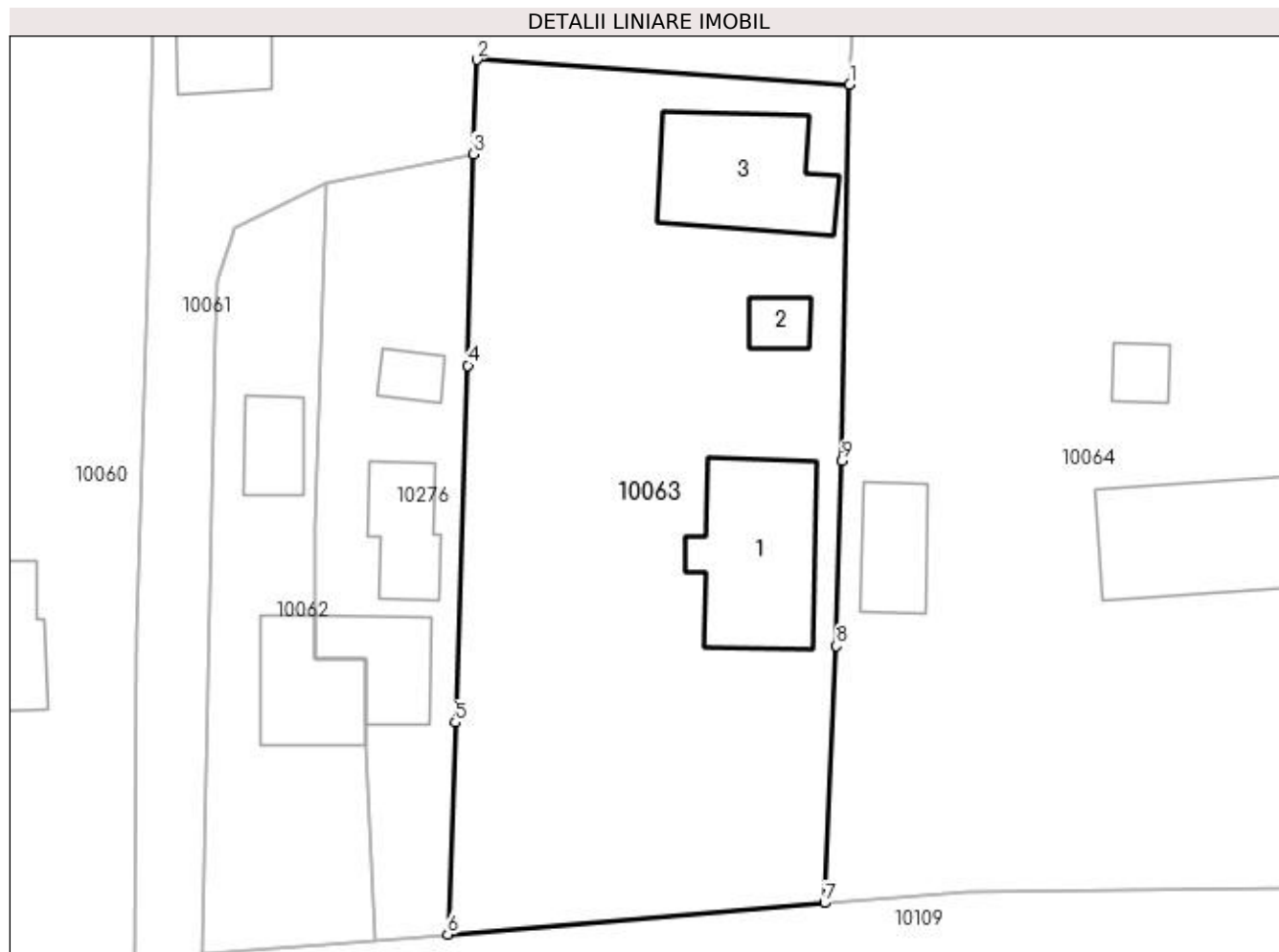
Inscrieri privind dezmembramintele dreptului de proprietate, drepturi reale de garanție și sarcini	Referințe
NU SUNT	

Anexa Nr. 1 La Partea I

Teren

Nr cadastral	Suprafața (mp)*	Observații / Referințe
33269	Din acte: 1.100 Masurata: 1.274	

* Suprafața este determinată în planul de proiecție Stereo 70.



Date referitoare la teren

Crt	Categorie folosință	Intra vilan	Suprafața (mp)	Tarla	Parcelă	Nr. topo	Observații / Referințe
1	curți constructii	DA	740	20	492	-	
2	arabil	DA	534	-	-	-	

Date referitoare la construcții

Crt	Număr	Destinație construcție	Supraf. (mp)	Situație juridică	Observații / Referințe
A1.1		construcții de locuințe	85	Cu acte	Nr. niveluri:1; S. construita la sol:85 mp; S. construita desfasurata:80 mp; LOCUINTA
A1.2		construcții anexa	12	Cu acte	Nr. niveluri:1; S. construita la sol:12 mp; ANEXA
A1.3		construcții anexa	75	Cu acte	Nr. niveluri:1; S. construita la sol:75 mp; ANEXA

Lungime Segmente

1) Valorile lungimilor segmentelor sunt obținute din proiecție în plan.

Punct început	X / Y	Punct sfârșit	X / Y	Lungime segment (** (m)
1	427.898,075 295.175,392	2	427.874,495 295.176,972	23.633

Punct început	X / Y	Punct sfârșit	X / Y	Lungime segment (** (m)
2	427.874,495 295.176,972	3	427.874,279 295.171,016	5.96
3	427.874,279 295.171,016	4	427.873,936 295.157,644	13.376
4	427.873,936 295.157,644	5	427.873,13 295.135,069	22.589
5	427.873,13 295.135,069	6	427.872,657 295.121,689	13.388
6	427.872,657 295.121,689	7	427.896,485 295.123,678	23.911
7	427.896,485 295.123,678	8	427.897,242 295.139,921	16.261
8	427.897,242 295.139,921	9	427.897,587 295.151,606	11.69
9	427.897,587 295.151,606	1	427.898,075 295.175,392	23.791

** Lungimile segmentelor sunt determinate în planul de proiecție Stereo 70 și sunt rotunjite la 1 milimetru.

*** Distanța dintre puncte este formată din segmente cumulate ce sunt mai mici decât valoarea 1 milimetru.

**DATE DESPRE IMOBILUL NR. 10064**

Oficiul de Cadastru și Publicitate Imobiliară DOLJ
Biroul de Cadastru și Publicitate Imobiliară Craiova

A. Partea I. Descrierea imobilului

TEREN Intravilan

Adresa: Loc. Zanoaga, Nr. 588, Jud. Dolj, T20, P491, 491/1 491/2

Nr. Crt	Nr cadastral Nr. topografic	Suprafața* (mp)	Observații / Referințe
A1		Din acte: 1.900 Masurata: 2.160	Sector cadastral:22 Teren neimpregmuit;

Construcții

Crt	Nr cadastral Nr. topografic	Adresa	Observații / Referințe
A1.1		Loc. Zanoaga, Jud. Dolj	Nr. niveluri:2; S. construita la sol:86 mp; CONSTRUITA DIN CARAMIDA, ACOPERITA CU TABLA
A1.2		Loc. Zanoaga, Jud. Dolj	Nr. niveluri:1; S. construita la sol:33 mp; ANEXA
A1.3		Loc. Zanoaga, Jud. Dolj	Nr. niveluri:1; S. construita la sol:13 mp; ANEXA

B. Partea II. Proprietari și acte

Inscrieri privitoare la dreptul de proprietate și alte drepturi reale		Referințe
/		
Act Administrativ nr. TDP 801-9579, din 18/02/1997 emis de CONSILIUL JUDETEAN DOLJ (CERTIFICAT DE DECES SERIA DS, NR. 851640);		
B1	Intabulare, drept de PROPRIETATE, dobandit prin Reconstituire, cota actuala 1900/2160, cota initiala 1900/2160 1) SPIRIDON MARIN, LIPSĂ CNP DEFUNCT:Da	A1
Act Normativ nr. LEGEA 7, din 13/03/1996 emis de GUVERNUL ROMANIEI;		
B2	Intabulare, drept de PROPRIETATE, dobandit prin Lege, cota actuala 1/1, cota initiala 1/1 1) SPIRIDON MARIN, LIPSĂ CNP DEFUNCT:Da	A1.1, A1.2, A1.3
B3	Inscrierea posesiei, drept de PROPRIETATE, dobandit prin Constituire, cota actuala 260/2160, cota initiala 260/2160 1) SPIRIDON MARIN, LIPSĂ CNP DEFUNCT:Da	A1

C. Partea III. SARCINI .

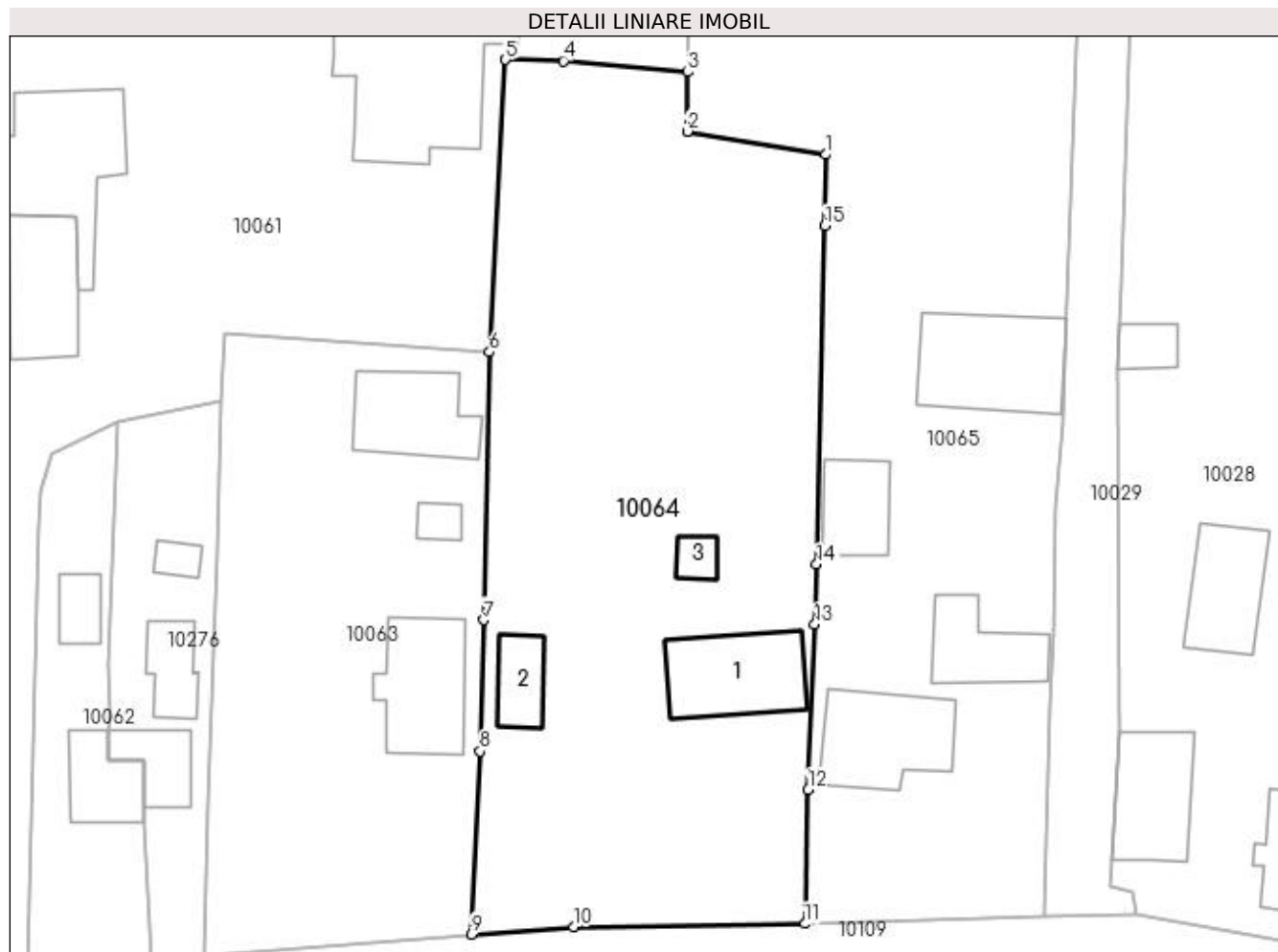
Inscrieri privind dezmembramintele dreptului de proprietate, drepturi reale de garanție și sarcini	Referințe
NU SUNT	

Anexa Nr. 1 La Partea I

Teren

Nr cadastral	Suprafața (mp)*	Observații / Referințe
	Din acte: 1.900 Masurata: 2.160	

* Suprafața este determinată în planul de proiecție Stereo 70.



Date referitoare la teren

Crt	Categorie folosință	Intra vilan	Suprafața (mp)	Tarla	Parcelă	Nr. topo	Observații / Referințe
1	curți constructii	DA	1.460	20	491	-	
2	vie	DA	700	20	491/1 491/2	-	

Date referitoare la construcții

Crt	Număr	Destinație construcție	Supraf. (mp)	Situație juridică	Observații / Referințe
A1.1		construcții de locuințe	86	Cu acte	Nr. niveluri:2; S. construita la sol:86 mp; CONSTRUITA DIN CARAMIDA, ACOPERITA CU TABLA
A1.2		construcții anexa	33	Cu acte	Nr. niveluri:1; S. construita la sol:33 mp; ANEXA
A1.3		construcții anexa	13	Cu acte	Nr. niveluri:1; S. construita la sol:13 mp; ANEXA

Lungime Segmente

1) Valorile lungimilor segmentelor sunt obținute din proiecție în plan.

Punct început	X / Y	Punct sfârșit	X / Y	Lungime segment (** (m)
1	427.927,952 295.192,922	2	427.915,657 295.194,991	12.468

Punct început	X / Y	Punct sfârșit	X / Y	Lungime segment (** (m)
2	427.915,657 295.194,991	3	427.915,707 295.200,267	5.276
3	427.915,707 295.200,267	4	427.904,658 295.201,261	11.094
4	427.904,658 295.201,261	5	427.899,514 295.201,358	5.145
5	427.899,514 295.201,358	6	427.898,075 295.175,392	26.006
6	427.898,075 295.175,392	7	427.897,587 295.151,606	23.791
7	427.897,587 295.151,606	8	427.897,242 295.139,921	11.69
8	427.897,242 295.139,921	9	427.896,485 295.123,678	16.261
9	427.896,485 295.123,678	10	427.905,557 295.124,33	9.095
10	427.905,557 295.124,33	11	427.926,109 295.124,615	20.554
11	427.926,109 295.124,615	12	427.926,392 295.136,52	11.908
12	427.926,392 295.136,52	13	427.926,986 295.151,215	14.707
13	427.926,986 295.151,215	14	427.927,148 295.156,534	5.321
14	427.927,148 295.156,534	15	427.927,867 295.186,596	30.071
15	427.927,867 295.186,596	1	427.927,952 295.192,922	6.327

** Lungimile segmentelor sunt determinate în planul de proiecție Stereo 70 și sunt rotunjite la 1 milimetru.

*** Distanța dintre puncte este formată din segmente cumulate ce sunt mai mici decât valoarea 1 milimetru.

**DATE DESPRE IMOBILUL NR. 10065**

Oficiul de Cadastru și Publicitate Imobiliară DOLJ
Biroul de Cadastru și Publicitate Imobiliară Craiova

A. Partea I. Descrierea imobilului

TEREN Intravilan

Adresa: Loc. Zanoaga, Nr. 587, Jud. Dolj, T20, P490, 490/1 490/2

Nr. Crt	Nr cadastral Nr. topografic	Suprafața* (mp)	Observații / Referințe
A1		Din acte: 2.700 Masurata: 2.930	Sector cadastral:22 Teren neimprejmut;

Construcții

Crt	Nr cadastral Nr. topografic	Adresa	Observații / Referințe
A1.1		Loc. Zanoaga, Jud. Dolj	Nr. niveluri:1; S. construita la sol:90 mp; CONSTRUITA DIN CARAMIDA, ACOPERITA CU TABLA
A1.2		Loc. Zanoaga, Jud. Dolj	Nr. niveluri:1; S. construita la sol:58 mp; ANEXA
A1.3		Loc. Zanoaga, Jud. Dolj	Nr. niveluri:1; S. construita la sol:50 mp; ANEXA
A1.4		Loc. Zanoaga, Jud. Dolj	Nr. niveluri:1; S. construita la sol:108 mp; ANEXA

B. Partea II. Proprietari și acte

Inscrieri privitoare la dreptul de proprietate și alte drepturi reale		Referințe
/		
Act Administrativ nr. TDP 1100-44825, din 06/05/1997 emis de CONSILIUL JUDETEAN DOLJ (CERTIFICAT DE DECES SERIA DA, NR. 242691);		
B1	Intabulare, drept de PROPRIETATE, dobandit prin Reconstituire, cota actuala 2700/2930, cota initiala 2700/2930 1) VINTILĂ ILIE, LIPSĂ CNP DEFUNCT:Da	A1
Act Normativ nr. LEGEA 7, din 13/03/1996 emis de GUVERNUL ROMANIEI;		
B2	Intabulare, drept de PROPRIETATE, dobandit prin Lege, cota actuala 1/1, cota initiala 1/1 1) VINTILĂ ILIE, LIPSĂ CNP DEFUNCT:Da	A1.1, A1.2, A1.3, A1.4
B3	Inscrierea posesiei, drept de PROPRIETATE, dobandit prin Constituire, cota actuala 230/2930, cota initiala 230/2930 1) VINTILĂ ILIE, LIPSĂ CNP DEFUNCT:Da	A1

C. Partea III. SARCINI .

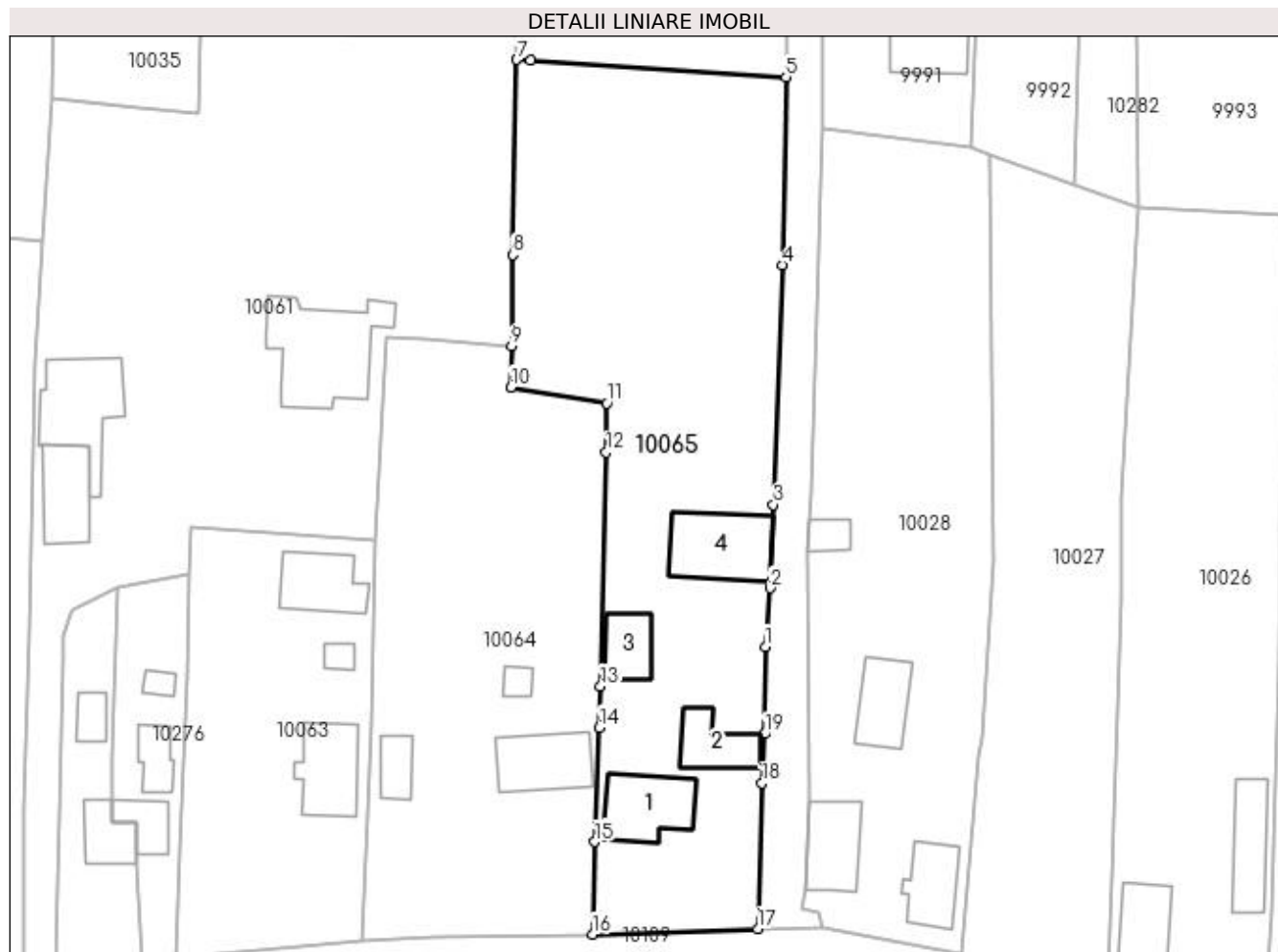
Inscrieri privind dezmembramintele dreptului de proprietate, drepturi reale de garanție și sarcini	Referințe
NU SUNT	

Anexa Nr. 1 La Partea I

Teren

Nr cadastral	Suprafața (mp)*	Observații / Referințe
	Din acte: 2.700 Masurata: 2.930	

* Suprafața este determinată în planul de proiecție Stereo 70.



Date referitoare la teren

Crt	Categorie folosință	Intra vilan	Suprafața (mp)	Tarla	Parcelă	Nr. topo	Observații / Referințe
1	curți constructii	DA	1.380	20	490	-	
2	arabil	DA	1.550	20	490/1 490/2	-	

Date referitoare la construcții

Crt	Număr	Destinație construcție	Supraf. (mp)	Situație juridică	Observații / Referințe
A1.1		construcții de locuințe	90	Cu acte	Nr. niveluri:1; S. construita la sol:90 mp; CONSTRUITA DIN CARAMIDA, ACOPERITA CU TABLA
A1.2		construcții anexa	58	Cu acte	Nr. niveluri:1; S. construita la sol:58 mp; ANEXA
A1.3		construcții anexa	50	Cu acte	Nr. niveluri:1; S. construita la sol:50 mp; ANEXA
A1.4		construcții anexa	108	Cu acte	Nr. niveluri:1; S. construita la sol:108 mp; ANEXA

Lungime Segmente

1) Valorile lungimilor segmentelor sunt obținute din proiecție în plan.

Punct început	X / Y	Punct sfârșit	X / Y	Lungime segment (** (m)

Punct început	X / Y	Punct sfârșit	X / Y	Lungime segment (** (m)
1	427.948,355 295.161,613	2	427.948,981 295.169,159	7.572
2	427.948,981 295.169,159	3	427.949,369 295.179,861	10.709
3	427.949,369 295.179,861	4	427.950,508 295.210,666	30.826
4	427.950,508 295.210,666	5	427.951,008 295.234,838	24.177
5	427.951,008 295.234,838	6	427.918,156 295.236,987	32.922
6	427.918,156 295.236,987	7	427.916,399 295.237,082	1.76
7	427.916,399 295.237,082	8	427.915,854 295.211,978	25.11
8	427.915,854 295.211,978	9	427.915,707 295.200,267	11.712
9	427.915,707 295.200,267	10	427.915,657 295.194,991	5.276
10	427.915,657 295.194,991	11	427.927,952 295.192,922	12.468
11	427.927,952 295.192,922	12	427.927,867 295.186,596	6.327
12	427.927,867 295.186,596	13	427.927,148 295.156,534	30.071
13	427.927,148 295.156,534	14	427.926,986 295.151,215	5.321
14	427.926,986 295.151,215	15	427.926,392 295.136,52	14.707
15	427.926,392 295.136,52	16	427.926,109 295.124,615	11.908
16	427.926,109 295.124,615	17	427.947,39 295.125,325	21.293
17	427.947,39 295.125,325	18	427.947,906 295.144,056	18.738
18	427.947,906 295.144,056	19	427.948,248 295.150,386	6.339
19	427.948,248 295.150,386	1	427.948,355 295.161,613	11.228

** Lungimile segmentelor sunt determinate în planul de proiecție Stereo 70 și sunt rotunjite la 1 milimetru.

*** Distanța dintre puncte este formată din segmente cumulate ce sunt mai mici decât valoarea 1 milimetru.

**DATE DESPRE IMOBILUL NR. 10109**

Oficiul de Cadastru și Publicitate Imobiliară DOLJ
Biroul de Cadastru și Publicitate Imobiliară Craiova

A. Partea I. Descrierea imobilului

TEREN Intravilan

Adresa: Loc. Zanoaga, Jud. Dolj, DS 472

Nr. Crt	Nr cadastral Nr. topografic	Suprafața* (mp)	Observații / Referințe
A1		Din acte: 9.629 Masurata: 9.627	Sector cadastral:22 Teren neimprejmuit;

B. Partea II. Proprietari și acte

Inscrieri privitoare la dreptul de proprietate și alte drepturi reale		Referințe
/		
Act Normativ nr. HG 965, din 05/09/2002 emis de GUVERNUL ROMANIEI (ANEXA NR. 57/2002);		
B1	Intabulare, drept de PROPRIETATE, dobandit prin Lege, cota actuala 1/1, cota initiala 1/1 1) COMUNA LEU - DOMENIUL PUBLIC, CIF:4553631	A1

C. Partea III. SARCINI .

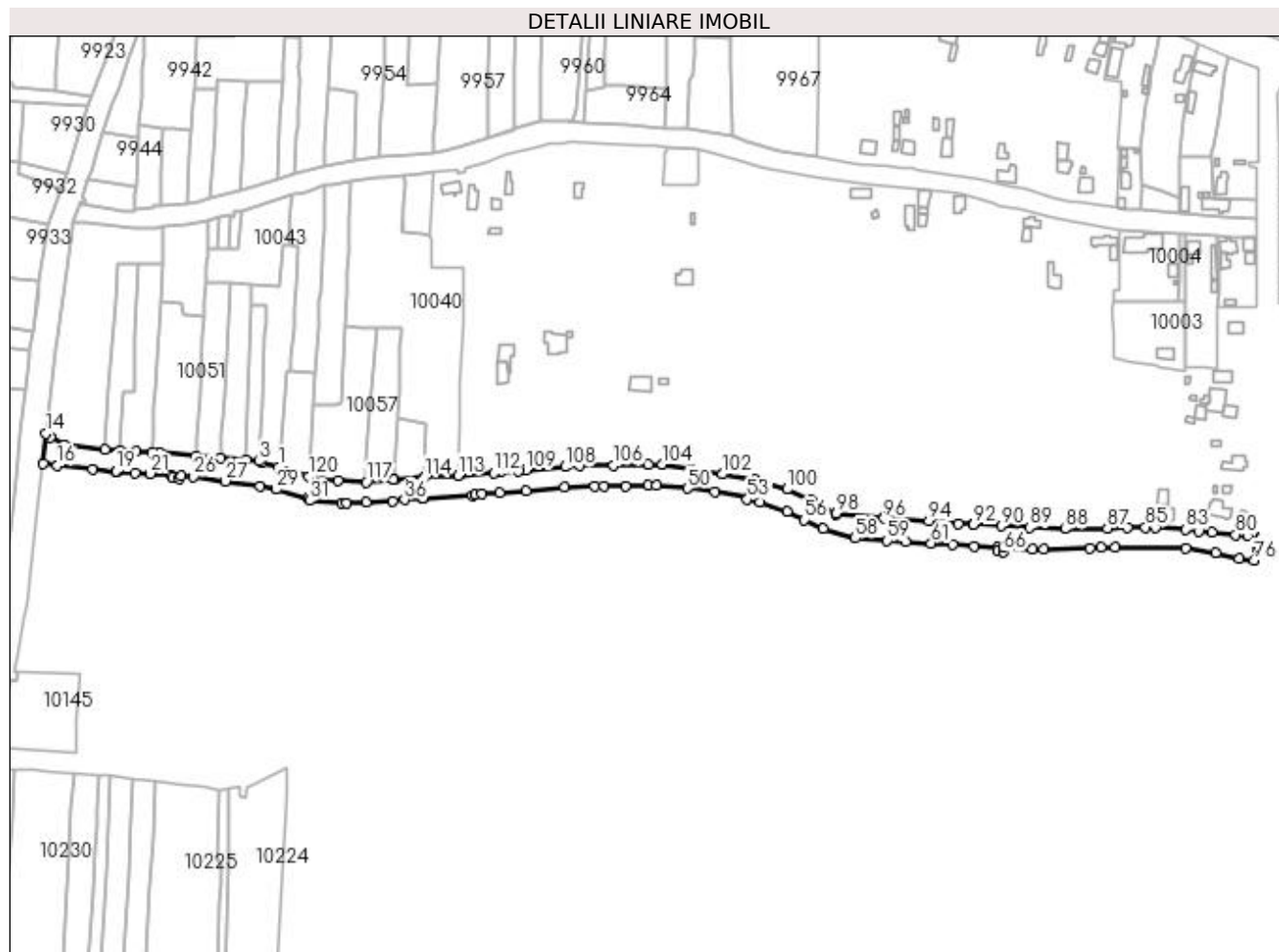
Inscrieri privind dezmembramintele dreptului de proprietate, drepturi reale de garanție și sarcini	Referințe
NU SUNT	

Anexa Nr. 1 La Partea I

Teren

Nr cadastral	Suprafața (mp)*	Observații / Referințe
	Din acte: 9.629	
	Masurata: 9.627	

* Suprafața este determinată în planul de proiecție Stereo 70.



Date referitoare la teren

Crt	Categorie folosință	Intra vilan	Suprafața (mp)	Tarla	Parcelă	Nr. topo	Observații / Referințe
1	drum	DA	9.627	-	DS 472	-	

Lungime Segmente

1) Valorile lungimilor segmentelor sunt obținute din proiecție în plan.

Punct început	X / Y	Punct sfârșit	X / Y	Lungime segment	Punct început	X / Y	Punct sfârșit	X / Y	Lungime segment	Punct început	X / Y	Punct sfârșit	X / Y	Lungime segment
1	427.721,342 295.123,628	2	427.711,294 295.126,395	10.422	2	427.711,294 295.126,395	3	427.709,267 295.127,115	2.151	3	427.709,267 295.127,115	4	427.701,234 295.128,163	8.101
4	427.701,234 295.128,163	5	427.685,804 295.129,232	15.467	5	427.685,804 295.129,232	6	427.670,935 295.130,482	14.921	6	427.670,935 295.130,482	7	427.648,47 295.132,319	22.54
7	427.648,47 295.132,319	8	427.643,885 295.132,512	4.589	8	427.643,885 295.132,512	9	427.634,17 295.133,046	9.729	9	427.634,17 295.133,046	10	427.624,666 295.133,68	9.525
10	427.624,666 295.133,68	11	427.615,285 295.134,25	9.398	11	427.615,285 295.134,25	12	427.590,484 295.136,945	24.947	12	427.590,484 295.136,945	13	427.581,826 295.141,589	9.825
13	427.581,826 295.141,589	14	427.579,355 295.143,995	3.449	14	427.579,355 295.143,995	15	427.577,555 295.125,456	18.626	15	427.577,555 295.125,456	16	427.586,137 295.124,427	8.644

Punct început	X / Y	Punct sfârșit	X / Y	Lungime segment	Punct început	X / Y	Punct sfârșit	X / Y	Lungime segment	Punct început	X / Y	Punct sfârșit	X / Y	Lungime segment
16	427.586,137 295.124,427	17	427.607,727 295.122,132	21.71 2	17	427.607,727 295.122,132	18	427.622,021 295.120,393	14.39 9	18	427.622,021 295.120,393	19	427.622,16 295.120,979	0.602
19	427.622,16 295.120,979	20	427.633,615 295.120,129	11.48 7	20	427.633,615 295.120,129	21	427.642,98 295.119,617	9.379	21	427.642,98 295.119,617	22	427.655,741 295.118,676	12.79 6
22	427.655,741 295.118,676	23	427.656,74 295.116,762	2.159	23	427.656,74 295.116,762	24	427.660,817 295.116,515	4.084	24	427.660,817 295.116,515	25	427.662,103 295.118,17	2.095
25	427.662,103 295.118,17	26	427.669,474 295.117,535	7.398	26	427.669,474 295.117,535	27	427.688,922 295.114,908	19.62 5	27	427.688,922 295.114,908	28	427.710,182 295.111,637	21.51
28	427.710,182 295.111,637	29	427.720,001 295.109,963	9.961	29	427.720,001 295.109,963	30	427.739,184 295.104,142	20.04 7	30	427.739,184 295.104,142	31	427.740,402 295.103,199	1.54
31	427.740,402 295.103,199	32	427.759,749 295.101,798	19.39 8	32	427.759,749 295.101,798	33	427.762,737 295.101,725	2.989	33	427.762,737 295.101,725	34	427.774,694 295.101,862	11.95 8
34	427.774,694 295.101,862	35	427.791,201 295.102,784	16.53 3	35	427.791,201 295.102,784	36	427.798,333 295.103,604	7.179	36	427.798,333 295.103,604	37	427.809,664 295.104,449	11.36 2
37	427.809,664 295.104,449	38	427.809,672 295.104,64	0.191	38	427.809,672 295.104,64	39	427.840,137 295.105,914	30.49 2	39	427.840,137 295.105,914	40	427.841,442 295.106,67	1.508
40	427.841,442 295.106,67	41	427.845,634 295.107,185	4.224	41	427.845,634 295.107,185	42	427.856,717 295.107,884	11.10 5	42	427.856,717 295.107,884	43	427.872,766 295.108,918	16.08 2
43	427.872,766 295.108,918	44	427.896,342 295.111,351	23.70 1	44	427.896,342 295.111,351	45	427.914,723 295.111,802	18.38 7	45	427.914,723 295.111,802	46	427.920,321 295.111,895	5.599
46	427.920,321 295.111,895	47	427.933,387 295.112,054	13.06 7	47	427.933,387 295.112,054	48	427.947,346 295.112,657	13.97 2	48	427.947,346 295.112,657	49	427.952,211 295.112,312	4.877
49	427.952,211 295.112,312	50	427.971,22 295.110,493	19.09 6	50	427.971,22 295.110,493	51	427.987,98 295.108,691	16.85 7	51	427.987,98 295.108,691	52	428.008,02 295.104,991	20.37 8
52	428.008,02 295.104,991	53	428.007,708 295.103,776	1.254	53	428.007,708 295.103,776	54	428.015,527 295.101,851	8.052	54	428.015,527 295.101,851	55	428.032,122 295.096,141	17.55
55	428.032,122 295.096,141	56	428.042,803 295.091,186	11.77 5	56	428.042,803 295.091,186	57	428.054,35 295.085,911	12.69 5	57	428.054,35 295.085,911	58	428.073,864 295.080,127	20.35 3
58	428.073,864 295.080,127	59	428.093,258 295.078,479	19.46 4	59	428.093,258 295.078,479	60	428.104,801 295.077,731	11.56 7	60	428.104,801 295.077,731	61	428.120,167 295.077,057	15.38 1
61	428.120,167 295.077,057	62	428.133,632 295.076,014	13.50 5	62	428.133,632 295.076,014	63	428.146,671 295.075,197	13.06 5	63	428.146,671 295.075,197	64	428.160,856 295.074,445	14.20 5
64	428.160,856 295.074,445	65	428.160,734 295.072,166	2.282	65	428.160,734 295.072,166	66	428.164,249 295.071,911	3.524	66	428.164,249 295.071,911	67	428.164,153 295.074,251	2.342
67	428.164,153 295.074,251	68	428.182,068 295.073,366	17.93 7	68	428.182,068 295.073,366	69	428.188,779 295.073,381	6.711	69	428.188,779 295.073,381	70	428.217,451 295.074,009	28.67 9
70	428.217,451 295.074,009	71	428.224,074 295.074,693	6.658	71	428.224,074 295.074,693	72	428.232,618 295.074,683	8.544	72	428.232,618 295.074,683	73	428.275,933 295.073,971	43.32 1
73	428.275,933 295.073,971	74	428.294,133 295.071,334	18.39	74	428.294,133 295.071,334	75	428.308,406 295.067,484	14.78 3	75	428.308,406 295.067,484	76	428.317,445 295.066,538	9.088
76	428.317,445 295.066,538	77	428.317,551 295.084,377	17.83 9	77	428.317,551 295.084,377	78	428.316,073 295.082,612	2.302	78	428.316,073 295.082,612	79	428.313,934 295.081,698	2.326
79	428.313,934 295.081,698	80	428.306,39 295.082,285	7.567	80	428.306,39 295.082,285	81	428.291,964 295.083,85	14.51	81	428.291,964 295.083,85	82	428.284,076 295.084,487	7.914
82	428.284,076 295.084,487	83	428.275,915 295.085,575	8.233	83	428.275,915 295.085,575	84	428.257,387 295.086,668	18.56	84	428.257,387 295.086,668	85	428.251,159 295.086,878	6.232
85	428.251,159 295.086,878	86	428.240,334 295.086,852	10.82 5	86	428.240,334 295.086,852	87	428.227,922 295.086,085	12.43 6	87	428.227,922 295.086,085	88	428.202,144 295.085,753	25.78
88	428.202,144 295.085,753	89	428.180,497 295.086,682	21.66 7	89	428.180,497 295.086,682	90	428.163,235 295.087,52	17.28 2	90	428.163,235 295.087,52	91	428.146,17 295.088,8	17.11 3
91	428.146,17 295.088,8	92	428.146,083 295.088,334	0.474	92	428.146,083 295.088,334	93	428.136,582 295.088,875	9.516	93	428.136,582 295.088,875	94	428.118,773 295.090,68	17.9
94	428.118,773 295.090,68	95	428.091,399 295.093,1	27.48 1	95	428.091,399 295.093,1	96	428.091,32 295.092,158	0.945	96	428.091,32 295.092,158	97	428.062,223 295.094,654	29.20 4
97	428.062,223 295.094,654	98	428.062,033 295.095,226	0.603	98	428.062,033 295.095,226	99	428.047,127 295.103,261	16.93 4	99	428.047,127 295.103,261	100	428.032,176 295.109,94	16.37 5
100	428.032,176 295.109,94	101	428.012,599 295.115,667	20.39 7	101	428.012,599 295.115,667	102	427.992,462 295.119,122	20.43 1	102	427.992,462 295.119,122	103	427.973,637 295.122,139	19.06 5
103	427.973,637 295.122,139	104	427.955,622 295.125,369	18.30 2	104	427.955,622 295.125,369	105	427.947,39 295.125,325	8.232	105	427.947,39 295.125,325	106	427.926,109 295.124,615	21.29 3
106	427.926,109 295.124,615	107	427.905,557 295.124,33	20.55 4	107	427.905,557 295.124,33	108	427.896,485 295.123,678	9.095	108	427.896,485 295.123,678	109	427.872,657 295.121,689	23.91 1
109	427.872,657 295.121,689	110	427.868,118 295.121,266	4.558	110	427.868,118 295.121,266	111	427.857,099 295.120,445	11.05	111	427.857,099 295.120,445	112	427.852,889 295.119,942	4.24
112	427.852,889 295.119,942	113	427.831,017 295.118,461	21.92 2	113	427.831,017 295.118,461	114	427.810,542 295.117,406	20.50 2	114	427.810,542 295.117,406	115	427.792,27 295.115,767	18.34 5

Punct început	X / Y	Punct sfârșit	X / Y	Lungime segment	Punct început	X / Y	Punct sfârșit	X / Y	Lungime segment	Punct început	X / Y	Punct sfârșit	X / Y	Lungime segment
115	427.792,27 295.115,767	116	427.791,884 295.115,727	0.388	116	427.791,884 295.115,727	117	427.775,035 295.114,389	16.902	117	427.775,035 295.114,389	118	427.757,722 295.115,196	17.332
118	427.757,722 295.115,196	119	427.748,028 295.115,477	9.698	119	427.748,028 295.115,477	120	427.739,708 295.117,659	8.601	120	427.739,708 295.117,659	1	427.721,342 295.123,628	19.312

** Lungimile segmentelor sunt determinate în planul de proiecție Stereo 70 și sunt rotunjite la 1 milimetru.

*** Distanța dintre puncte este formată din segmente cumulate ce sunt mai mici decât valoarea 1 milimetru.

**DATE DESPRE IMOBILUL NR. 10110**

Oficiul de Cadastru și Publicitate Imobiliară DOLJ
Biroul de Cadastru și Publicitate Imobiliară Craiova

A. Partea I. Descrierea imobilului

TEREN Intravilan

Nr. CF vechi:367
Nr. cadastral vechi:440

Adresa: Loc. Leu, Nr. 542, Jud. Dolj, T22, P550,550/1,550/2

Nr. Crt	Nr cadastral Nr. topografic	Suprafata* (mp)	Observatii / Referinte
A1	31655	Din acte: 1.800 Masurata: 1.954	Sector cadastral:22 Teren imprejmuit;

Construcții

Crt	Nr cadastral Nr. topografic	Adresa	Observatii / Referinte
A1.1		Loc. Leu, Jud. Dolj, sat Zanoaga, T 22 P 550, 550/1, 550/2	Nr. niveluri:1; S. construita la sol:69 mp; C1-locuinta
A1.2		Loc. Leu, Jud. Dolj, sat Zanoaga, T 22 P 550, 550/1, 550/2	Nr. niveluri:1; S. construita la sol:39 mp; C2-Bucatarie de vara
A1.3		Loc. Leu, Jud. Dolj, sat Zanoaga, T 22 P 550, 550/1, 550/2	Nr. niveluri:1; S. construita la sol:13 mp; C3-anexa

B. Partea II. Proprietari și acte

Inscrieri privitoare la dreptul de proprietate și alte drepturi reale	Referințe
2814 / 18/01/2007	
Act Notarial nr. CVC AUT NR 31, din 16/01/2007 emis de BNP GAGEATU ILIE;	
B1	A1, A1.1, A1.2, A1.3
Intabulare, drept de PROPRIETATE, dobandit prin Conventie, cota actuala 1/2, cota initiala 1/2	
1) PALOIU MARINA, necasatorita	
OBSERVATII: (PROVENITA DIN CONVERSIA CF 367)	
6992 / 22/01/2014	
Act Notarial nr. CONTRACT DE VANZARE CUMPARARE AUT NR 289, din 21/01/2014 emis de NP FLORICEL MIHAI MARIAN;	
B2	A1, A1.1, A1.2, A1.3
Intabulare, drept de PROPRIETATE, dobandit prin Conventie, cota actuala 1/2, cota initiala 1/2	
1) PALOIU MARINA, necasatorita	

C. Partea III. SARCINI

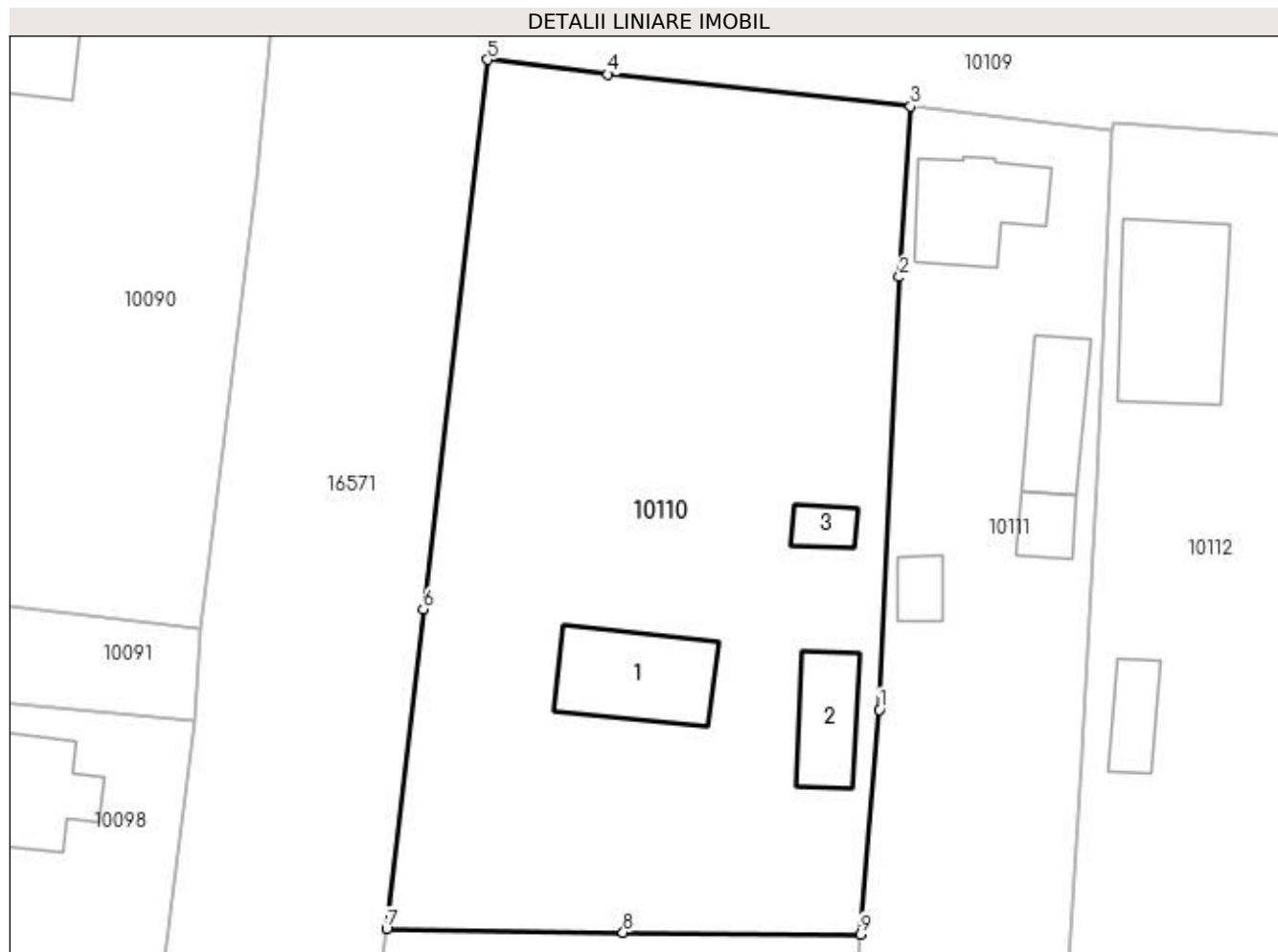
Inscrieri privind dezmembramintele dreptului de proprietate, drepturi reale de garanție și sarcini	Referințe
6992 / 22/01/2014	
Act Notarial nr. CONTRACT DE VANZARE CUMPARARE AUT NR 289, din 21/01/2014 emis de NP FLORICEL MIHAI MARIAN;	
C1	A1, A1.1, A1.2, A1.3
Intabulare, drept de UZUFRACT VIAGER, dobandit prin Conventie, cota actuala 1/2, cota initiala 1/2	
1) PACIA ION	

Anexa Nr. 1 La Partea I

Teren

Nr cadastral	Suprafața (mp)*	Observații / Referințe
31655	Din acte: 1.800 Masurata: 1.954	

* Suprafața este determinată în planul de proiecție Stereo 70.



Date referitoare la teren

Crt	Categorie folosință	Intravilan	Suprafața (mp)	Tarla	Parcelă	Nr. topo	Observații / Referințe
1	arabil	DA	800	22	550	-	sat Zanoaga, T 22 P 550, 550/1, 550/2
2	curți construcții	DA	212	22	550/1	-	sat Zanoaga, T 22 P 550, 550/1, 550/2
3	vie	DA	942	22	550/2	-	sat Zanoaga, T 22 P 550, 550/1, 550/2

Date referitoare la construcții

Crt	Număr	Destinație construcție	Supraf. (mp)	Situație juridică	Observații / Referințe
A1.1		construcții de locuințe	69	Cu acte	Nr. niveluri:1; S. construita la sol:69 mp; C1-locuinta
A1.2		construcții anexa	39	Cu acte	Nr. niveluri:1; S. construita la sol:39 mp; C2-Bucatarie de vara
A1.3		construcții anexa	13	Cu acte	Nr. niveluri:1; S. construita la sol:13 mp; C3-anexa

Lungime Segmente

1) Valorile lungimilor segmentelor sunt obținute din proiecție în plan.

Punct început	X / Y	Punct sfârșit	X / Y	Lungime segment (** (m)

Punct început	X / Y	Punct sfârșit	X / Y	Lungime segment (** (m)
1	427.605,516 295.079,123	2	427.606,93 295.109,965	30.874
2	427.606,93 295.109,965	3	427.607,727 295.122,132	12.193
3	427.607,727 295.122,132	4	427.586,137 295.124,427	21.712
4	427.586,137 295.124,427	5	427.577,555 295.125,456	8.644
5	427.577,555 295.125,456	6	427.572,98 295.086,277	39.445
6	427.572,98 295.086,277	7	427.570,374 295.063,487	22.939
7	427.570,374 295.063,487	8	427.587,227 295.063,223	16.855
8	427.587,227 295.063,223	9	427.604,174 295.063,103	16.947
9	427.604,174 295.063,103	1	427.605,516 295.079,123	16.077

** Lungimile segmentelor sunt determinate în planul de proiecție Stereo 70 și sunt rotunjite la 1 milimetru.

*** Distanța dintre puncte este formată din segmente cumulate ce sunt mai mici decât valoarea 1 milimetru.

**DATE DESPRE IMOBILUL NR. 10111**

Oficiul de Cadastru și Publicitate Imobiliară DOLJ
Biroul de Cadastru și Publicitate Imobiliară Craiova

A. Partea I. Descrierea imobilului

TEREN Intravilan

Nr. CF vechi:77
Nr. cadastral vechi:112

Adresa: Loc. Zanoaga, Nr. 543, Jud. Dolj, T22, P551,551/1,551/2

Nr. Crt	Nr cadastral Nr. topografic	Suprafața* (mp)	Observații / Referințe
A1	34166	Din acte: 1.360 Masurata: 1.368	Sector cadastral:22 Teren imprejmuit;

Construcții

Crt	Nr cadastral Nr. topografic	Adresa	Observații / Referințe
A1.1		Loc. Zanoaga, Jud. Dolj	Nr. niveluri:1; S. construita la sol:59 mp; S. construita desfasurata:55 mp; C1 - casa de locuit cu Sc = 55,21 mp
A1.2		Loc. Zanoaga, Jud. Dolj	Nr. niveluri:1; S. construita la sol:44 mp; S. construita desfasurata:40 mp; C2 - anexa gospodareasca cu bucatarie de vara si magazie cu Sc = 39,58 mp
A1.3		Loc. Zanoaga, Jud. Dolj	Nr. niveluri:1; S. construita la sol:18 mp; S. construita desfasurata:12 mp; C3 - anexa cu destinatia de patul cu Sc = 12,47 mp
A1.4		Loc. Zanoaga, Jud. Dolj	Nr. niveluri:1; S. construita la sol:15 mp; ANEXA

B. Partea II. Proprietari și acte

Inscrieri privitoare la dreptul de proprietate și alte drepturi reale		Referințe
14238 / 22/12/2001		
Act Notarial nr. 2732, din 01/01/2001 emis de NP PAPA EUGENIA;		
B1	Intabulare, drept de PROPRIETATE, dobandit prin Conventie, cota actuala 1/1, cota initiala 1/1 1) TUCA NICOLAE, LIPSĂ CNP 2) TUCA LUCIA, LIPSĂ CNP	A1, A1.1, A1.2, A1.3
/		
Act Normativ nr. LEGEA 7, din 13/03/1996 emis de GUVERNUL ROMANIEI;		
B2	Intabulare, drept de PROPRIETATE, dobandit prin Lege, cota actuala 1/1, cota initiala 1/1 1) TUCA NICOLAE, LIPSĂ CNP 2) TUCA LUCIA, LIPSĂ CNP	A1.4

C. Partea III. SARCINI .

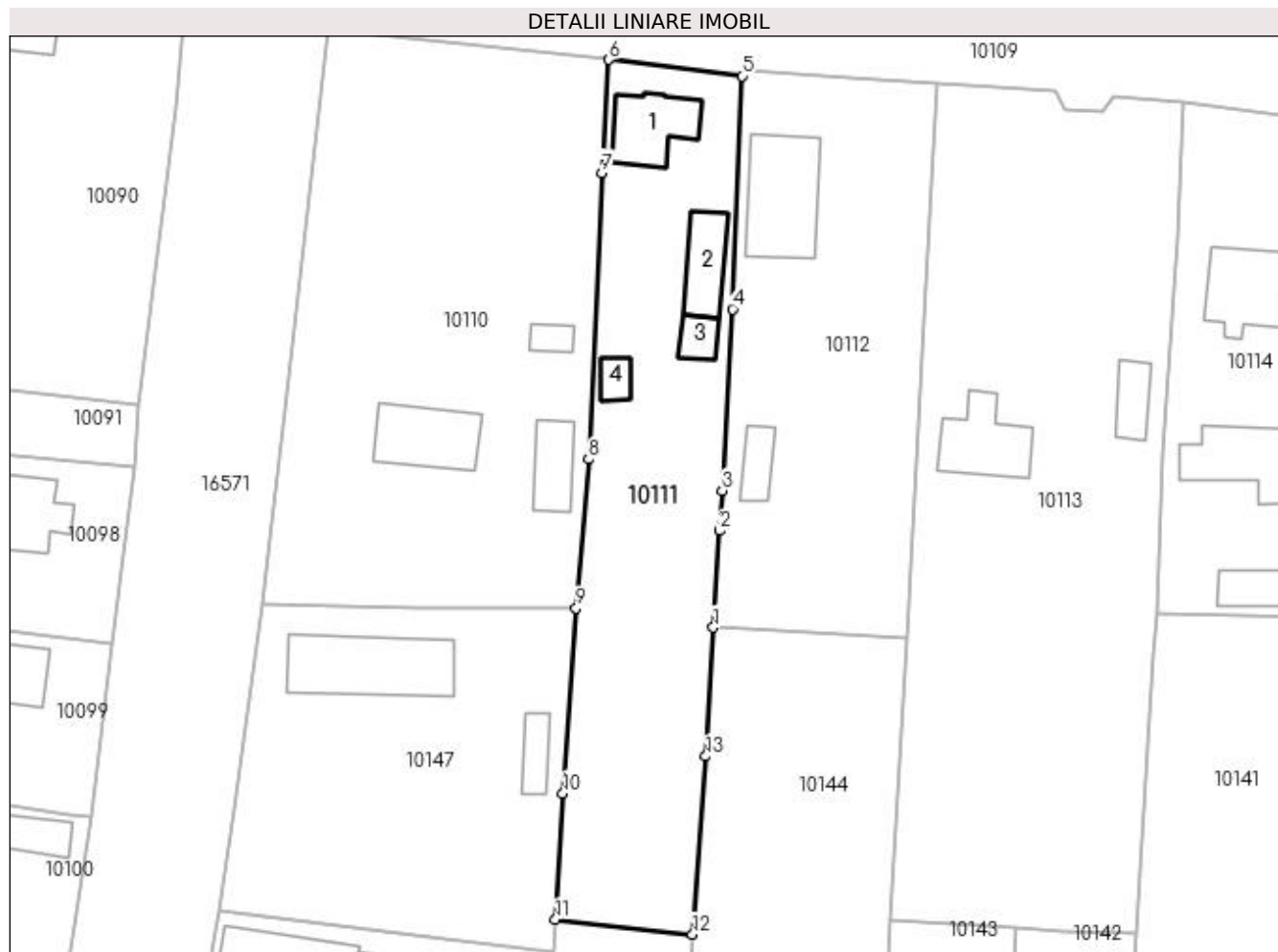
Inscrieri privind dezmembramintele dreptului de proprietate, drepturi reale de garanție și sarcini	Referințe
NU SUNT	

Anexa Nr. 1 La Partea I

Teren

Nr cadastral	Suprafața (mp)*	Observații / Referințe
34166	Din acte: 1.360 Masurata: 1.368	

* Suprafața este determinată în planul de proiecție Stereo 70.



Date referitoare la teren

Crt	Categorie folosință	Intra vilan	Suprafața (mp)	Tarla	Parcelă	Nr. topo	Observații / Referințe
1	curți construcții	DA	500	22	551	-	S = 1360 mp, Sm = 1360 mp
2	vie	DA	278	22	551/1	-	
3	arabil	DA	590	22	551/2	-	

Date referitoare la construcții

Crt	Număr	Destinație construcție	Supraf. (mp)	Situație juridică	Observații / Referințe
A1.1		construcții de locuințe	59	Cu acte	Nr. niveluri:1; S. construita la sol:59 mp; S. construita desfasurata:55 mp; C1 - casa de locuit cu Sc = 55,21 mp
A1.2		construcții anexa	44	Cu acte	Nr. niveluri:1; S. construita la sol:44 mp; S. construita desfasurata:40 mp; C2 - anexa gospodareasca cu bucatarie de vara si magazie cu Sc = 39,58 mp
A1.3		construcții anexa	18	Cu acte	Nr. niveluri:1; S. construita la sol:18 mp; S. construita desfasurata:12 mp; C3 - anexa cu destinația de patul cu Sc = 12,47 mp
A1.4		construcții anexa	15	Cu acte	Nr. niveluri:1; S. construita la sol:15 mp; ANEXA

Lungime Segmente

1) Valorile lungimilor segmentelor sunt obținute din proiecție în plan.

Punct început	X / Y	Punct sfârșit	X / Y	Lungime segment (** (m)
1	427.618,955 295.061,007	2	427.619,63 295.071,431	10.446
2	427.619,63 295.071,431	3	427.619,914 295.075,733	4.312
3	427.619,914 295.075,733	4	427.621,009 295.095,29	19.588
4	427.621,009 295.095,29	5	427.622,021 295.120,393	25.123
5	427.622,021 295.120,393	6	427.607,727 295.122,132	14.399
6	427.607,727 295.122,132	7	427.606,93 295.109,965	12.193
7	427.606,93 295.109,965	8	427.605,516 295.079,123	30.874
8	427.605,516 295.079,123	9	427.604,174 295.063,103	16.077
9	427.604,174 295.063,103	10	427.602,778 295.043,167	19.985
10	427.602,778 295.043,167	11	427.601,947 295.029,583	13.609
11	427.601,947 295.029,583	12	427.616,721 295.027,996	14.859
12	427.616,721 295.027,996	13	427.618,136 295.047,155	19.211
13	427.618,136 295.047,155	1	427.618,955 295.061,007	13.876

** Lungimile segmentelor sunt determinate în planul de proiecție Stereo 70 și sunt rotunjite la 1 milimetru.

*** Distanța dintre puncte este formată din segmente cumulate ce sunt mai mici decât valoarea 1 milimetru.

**DATE DESPRE IMOBILUL NR. 10112**

Oficiul de Cadastru și Publicitate Imobiliară DOLJ
Biroul de Cadastru și Publicitate Imobiliară Craiova

A. Partea I. Descrierea imobilului

TEREN Intravilan

Nr. CF vechi:33
Nr. cadastral vechi:49

Adresa: Loc. Zanoaga, Nr. 554, Jud. Dolj, T22, P552/1

Nr. Crt	Nr cadastral Nr. topografic	Suprafața* (mp)	Observații / Referințe
A1	32102	Din acte: 1.260 Masurata: 1.247	Sector cadastral:22 Teren neimprejmut;

Construcții

Crt	Nr cadastral Nr. topografic	Adresa	Observații / Referințe
A1.1		Loc. Zanoaga, Jud. Dolj	Nr. niveluri:1; S. construita la sol:98 mp; - compusa din 3 camere si dependinte
A1.2		Loc. Zanoaga, Jud. Dolj	Nr. niveluri:1; S. construita la sol:24 mp; ANEXA

B. Partea II. Proprietari și acte

Inscrieri privitoare la dreptul de proprietate și alte drepturi reale		Referințe
9212 / 22/08/2000		
Act Notarial nr. AUT NR 1204/2000, din 01/01/2000 emis de BNP TUDOR MD;		
B1	Intabulare, drept de PROPRIETATE, dobandit prin Conventie, cota actuala 1/1, cota initiala 1/1 1) ILISEI DUMITRU, LIPSĂ CNP 2) ILISEI SILVIA, LIPSĂ CNP <i>OBSERVATII: (PROVENITA DIN CONVERSIA CF 33)</i>	A1, A1.1
/		
Act Normativ nr. LEGEA 7, din 13/03/1996 emis de GUVERNUL ROMANIEI;		
B2	Intabulare, drept de PROPRIETATE, dobandit prin Lege, cota actuala 1/1, cota initiala 1/1 1) ILISEI SILVIA, LIPSĂ CNP 2) ILISEI DUMITRU, LIPSĂ CNP	A1.2

C. Partea III. SARCINI .

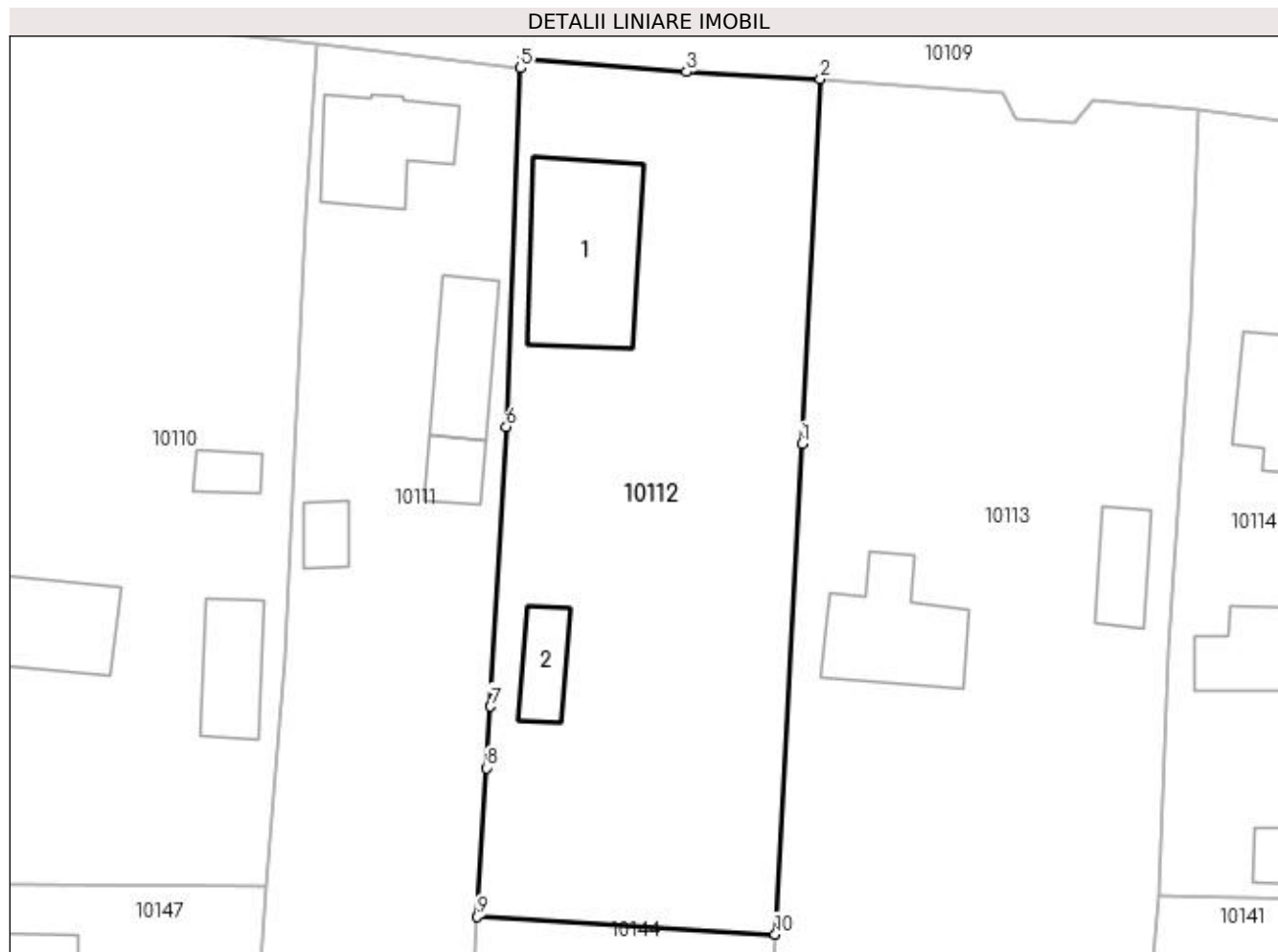
Inscrieri privind dezmembramintele dreptului de proprietate, drepturi reale de garanție și sarcini	Referințe
NU SUNT	

Anexa Nr. 1 La Partea I

Teren

Nr cadastral	Suprafața (mp)*	Observații / Referințe
32102	Din acte: 1.260 Masurata: 1.247	

* Suprafața este determinată în planul de proiecție Stereo 70.



Date referitoare la teren

Crt	Categorie folosință	Intra vilan	Suprafața (mp)	Tarla	Parcelă	Nr. topo	Observații / Referințe
1	curți construcții	DA	1.247	22	552/1	-	

Date referitoare la construcții

Crt	Număr	Destinație construcție	Supraf. (mp)	Situație juridică	Observații / Referințe
A1.1		construcții de locuințe	98	Cu acte	Nr. niveluri:1; S. construita la sol:98 mp; - compusa din 3 camere si dependinte
A1.2		construcții anexa	24	Cu acte	Nr. niveluri:1; S. construita la sol:24 mp; ANEXA

Lungime Segmente

1) Valorile lungimilor segmentelor sunt obținute din proiecție în plan.

Punct început	X / Y	Punct sfârșit	X / Y	Lungime segment (** (m))
1	427.641,695 295.094,118	2	427.642,98 295.119,617	25.531
2	427.642,98 295.119,617	3	427.633,615 295.120,129	9.379

Punct început	X / Y	Punct sfârșit	X / Y	Lungime segment (** (m)
3	427.633,615 295.120,129	4	427.622,16 295.120,979	11.487
4	427.622,16 295.120,979	5	427.622,021 295.120,393	0.602
5	427.622,021 295.120,393	6	427.621,009 295.095,29	25.123
6	427.621,009 295.095,29	7	427.619,914 295.075,733	19.588
7	427.619,914 295.075,733	8	427.619,63 295.071,431	4.312
8	427.619,63 295.071,431	9	427.618,955 295.061,007	10.446
9	427.618,955 295.061,007	10	427.639,829 295.059,787	20.91
10	427.639,829 295.059,787	1	427.641,695 295.094,118	34.382

** Lungimile segmentelor sunt determinate în planul de proiecție Stereo 70 și sunt rotunjite la 1 milimetru.

*** Distanța dintre puncte este formată din segmente cumulate ce sunt mai mici decât valoarea 1 milimetru.

**DATE DESPRE IMOBILUL NR. 10113**

Oficiul de Cadastru și Publicitate Imobiliară DOLJ
Biroul de Cadastru și Publicitate Imobiliară Craiova

A. Partea I. Descrierea imobilului

TEREN Intravilan

Adresa: Loc. Zanoaga, Nr. 545, Jud. Dolj, T22, P552

Nr. Crt	Nr cadastral Nr. topografic	Suprafața* (mp)	Observații / Referințe
A1		Din acte: 2.200 Masurata: 2.380	Sector cadastral:22 Teren imprejmuit;

Construcții

Crt	Nr cadastral Nr. topografic	Adresa	Observații / Referințe
A1.1		Loc. Zanoaga, Jud. Dolj	Nr. niveluri:1; S. construita la sol:67 mp; CONSTRUITA DIN CARAMIDA, ACOPERITA CU TABLA
A1.2		Loc. Zanoaga, Jud. Dolj	Nr. niveluri:1; S. construita la sol:28 mp; ANEXA

B. Partea II. Proprietari și acte

Inscrieri privitoare la dreptul de proprietate și alte drepturi reale		Referințe
/		
Act Administrativ nr. TDP 1185-48053, din 06/06/1997 emis de CONSILIUL JUDETEAN DOLJ;		
B1	Intabulare, drept de PROPRIETATE, dobandit prin Reconstituire, cota actuala 1/1, cota initiala 1/1 1) BABOS AURORA , LIPSĂ CNP	A1
Act Normativ nr. LEGEA 7, din 13/03/1996 emis de GUVERNUL ROMANIEI;		
B2	Intabulare, drept de PROPRIETATE, dobandit prin Lege, cota actuala 1/1, cota initiala 1/1 1) BABOS AURORA , LIPSĂ CNP	A1.1, A1.2

C. Partea III. SARCINI .

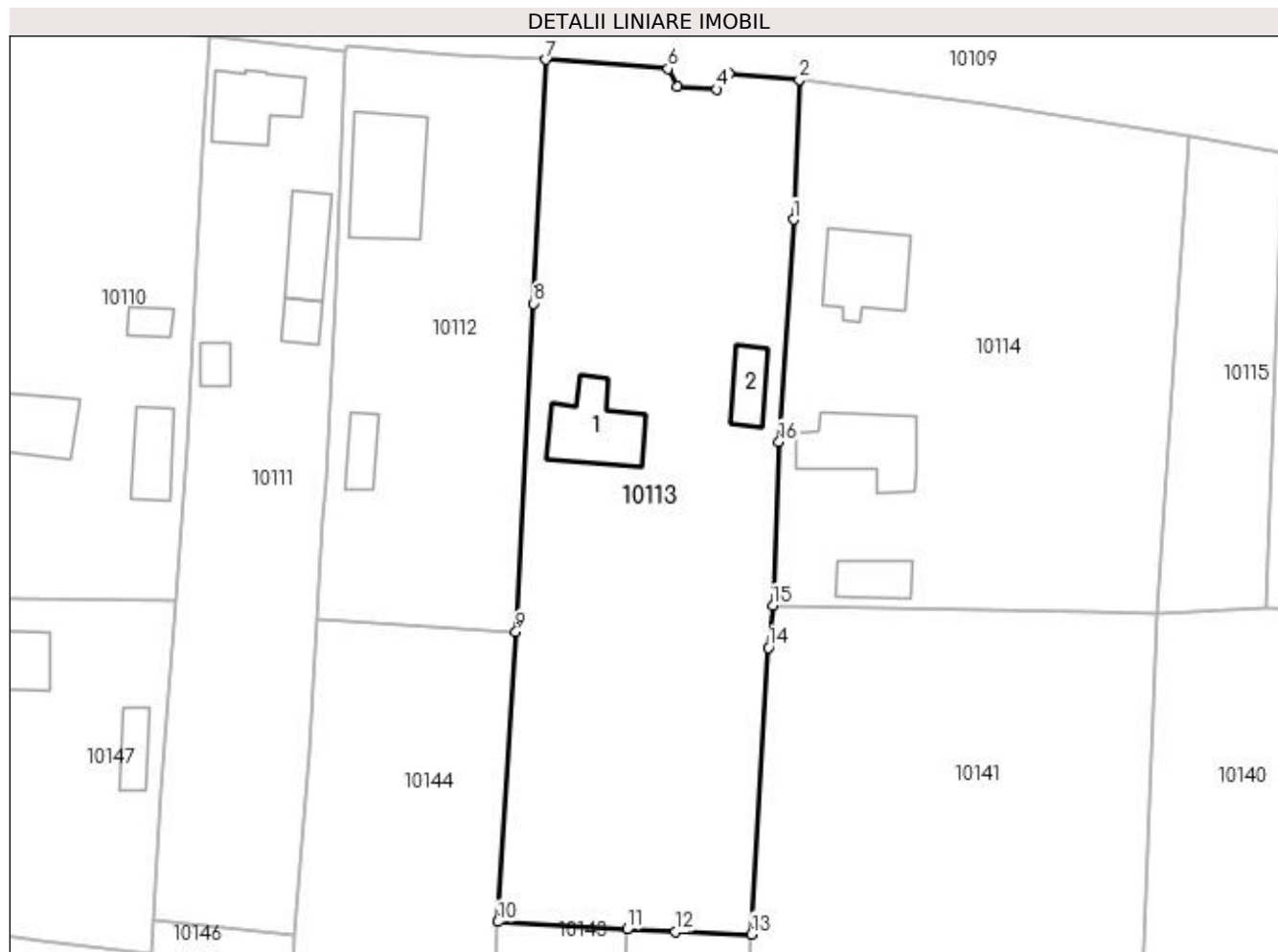
Inscrieri privind dezmembramintele dreptului de proprietate, drepturi reale de garanție și sarcini	Referințe
NU SUNT	

Anexa Nr. 1 La Partea I

Teren

Nr cadastral	Suprafața (mp)*	Observații / Referințe
	Din acte: 2.200 Masurata: 2.380	

* Suprafața este determinată în planul de proiecție Stereo 70.



Date referitoare la teren

Crt	Categorie folosință	Intra vilan	Suprafața (mp)	Tarla	Parcelă	Nr. topo	Observații / Referințe
1	curți constructii	DA	2.380	22	552	-	

Date referitoare la construcții

Crt	Număr	Destinație construcție	Supraf. (mp)	Situație juridică	Observații / Referințe
A1.1		construcții de locuințe	67	Cu acte	Nr. niveluri:1; S. construita la sol:67 mp; CONSTRUITA DIN CARAMIDA, ACOPERITA CU TABLA
A1.2		construcții anexa	28	Cu acte	Nr. niveluri:1; S. construita la sol:28 mp; ANEXA

Lungime Segmente

1) Valorile lungimilor segmentelor sunt obținute din proiecție în plan.

Punct început	X / Y	Punct sfârșit	X / Y	Lungime segment (** (m)
1	427.668,859 295.102,896	2	427.669,474 295.117,535	14.652
2	427.669,474 295.117,535	3	427.662,103 295.118,17	7.398

Punct început	X / Y	Punct sfârșit	X / Y	Lungime segment (** (m)
3	427.662,103 295.118,17	4	427.660,817 295.116,515	2.095
4	427.660,817 295.116,515	5	427.656,74 295.116,762	4.084
5	427.656,74 295.116,762	6	427.655,741 295.118,676	2.159
6	427.655,741 295.118,676	7	427.642,98 295.119,617	12.796
7	427.642,98 295.119,617	8	427.641,695 295.094,118	25.531
8	427.641,695 295.094,118	9	427.639,829 295.059,787	34.382
9	427.639,829 295.059,787	10	427.637,942 295.029,441	30.405
10	427.637,942 295.029,441	11	427.651,458 295.028,672	13.538
11	427.651,458 295.028,672	12	427.656,511 295.028,386	5.061
12	427.656,511 295.028,386	13	427.664,447 295.028,137	7.94
13	427.664,447 295.028,137	14	427.666,221 295.058,123	30.038
14	427.666,221 295.058,123	15	427.666,714 295.062,524	4.429
15	427.666,714 295.062,524	16	427.667,354 295.079,653	17.141
16	427.667,354 295.079,653	1	427.668,859 295.102,896	23.292

** Lungimile segmentelor sunt determinate în planul de proiecție Stereo 70 și sunt rotunjite la 1 milimetru.

*** Distanța dintre puncte este formată din segmente cumulate ce sunt mai mici decât valoarea 1 milimetru.

**DATE DESPRE IMOBILUL NR. 10114**

Oficiul de Cadastru și Publicitate Imobiliară DOLJ
Biroul de Cadastru și Publicitate Imobiliară Craiova

A. Partea I. Descrierea imobilului

TEREN Intravilan

Adresa: Loc. Zanoaga, Nr. 546, Jud. Dolj, T22, P553

Nr. Crt	Nr cadastral Nr. topografic	Suprafața* (mp)	Observații / Referințe
A1		Din acte: 2.200 Masurata: 2.139	Sector cadastral:22 Teren imprejmuit;

Construcții

Crt	Nr cadastral Nr. topografic	Adresa	Observații / Referințe
A1.1		Loc. Zanoaga, Jud. Dolj	Nr. niveluri:1; S. construita la sol:73 mp; CONSTRUITA DIN CARAMIDA, ACOPERITA CU TIGLA
A1.2		Loc. Zanoaga, Jud. Dolj	Nr. niveluri:1; S. construita la sol:78 mp; ANEXA
A1.3		Loc. Zanoaga, Jud. Dolj	Nr. niveluri:1; S. construita la sol:30 mp; ANEXA

B. Partea II. Proprietari și acte

Inscrieri privitoare la dreptul de proprietate și alte drepturi reale		Referințe
/		
Act Administrativ nr. TDP 35-59353, din 04/02/1992 emis de CONSILIUL JUDETEAN DOLJ (CERTIFICAT DE DECES SERIA DC, NR. 272983);		
B1	Intabulare, drept de PROPRIETATE, dobandit prin Reconstituire, cota actuala 1/1, cota initiala 1/1 1) MILITARU DUMITRU, LIPSĂ CNP DEFUNCT:Da	A1
Act Normativ nr. LEGEA 7, din 13/03/1996 emis de GUVERNUL ROMANIEI;		
B2	Intabulare, drept de PROPRIETATE, dobandit prin Lege, cota actuala 1/1, cota initiala 1/1 1) MILITARU DUMITRU, LIPSĂ CNP DEFUNCT:Da	A1.1, A1.2, A1.3

C. Partea III. SARCINI .

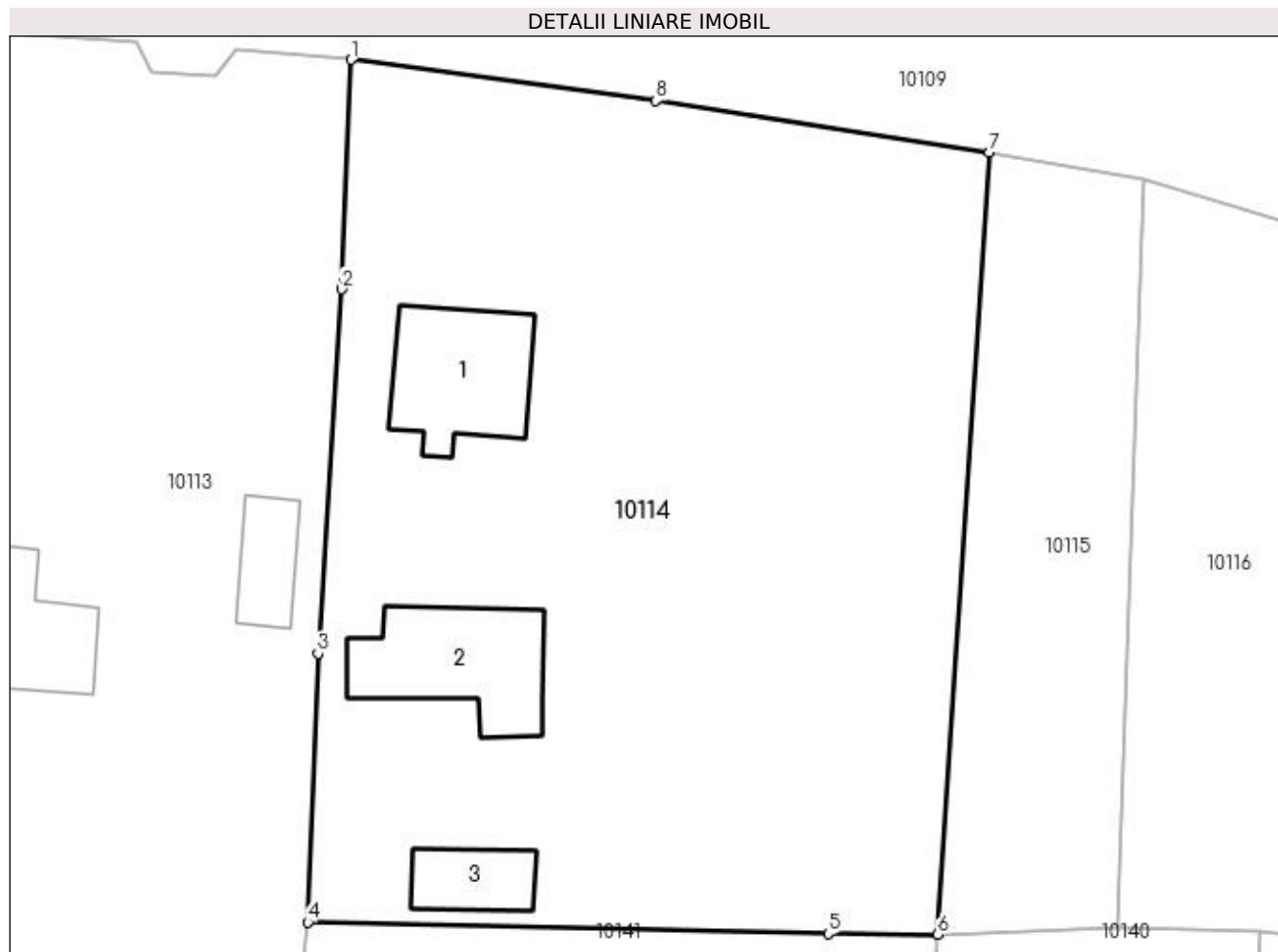
Inscrieri privind dezmembramintele dreptului de proprietate, drepturi reale de garanție și sarcini	Referințe
NU SUNT	

Anexa Nr. 1 La Partea I

Teren

Nr cadastral	Suprafața (mp)*	Observații / Referințe
	Din acte: 2.200 Masurata: 2.139	

* Suprafața este determinată în planul de proiecție Stereo 70.



Date referitoare la teren

Crt	Categorie folosință	Intra vilan	Suprafața (mp)	Tarla	Parcelă	Nr. topo	Observații / Referințe
1	curți constructii	DA	800	22	553	-	
2	arabil	DA	1.339	22	553	-	

Date referitoare la construcții

Crt	Număr	Destinație construcție	Supraf. (mp)	Situație juridică	Observații / Referințe
A1.1		construcții de locuințe	73	Cu acte	Nr. niveluri:1; S. construita la sol:73 mp; CONSTRUITA DIN CARAMIDA, ACOPERITA CU TIGLA
A1.2		construcții anexa	78	Cu acte	Nr. niveluri:1; S. construita la sol:78 mp; ANEXA
A1.3		construcții anexa	30	Cu acte	Nr. niveluri:1; S. construita la sol:30 mp; ANEXA

Lungime Segmente

1) Valorile lungimilor segmentelor sunt obținute din proiecție în plan.

Punct început	X / Y	Punct sfârșit	X / Y	Lungime segment (** (m)
1	427.669,474 295.117,535	2	427.668,859 295.102,896	14.652

Punct început	X / Y	Punct sfârșit	X / Y	Lungime segment (** (m)
2	427.668,859 295.102,896	3	427.667,354 295.079,653	23.292
3	427.667,354 295.079,653	4	427.666,714 295.062,524	17.141
4	427.666,714 295.062,524	5	427.699,902 295.061,792	33.196
5	427.699,902 295.061,792	6	427.706,878 295.061,746	6.976
6	427.706,878 295.061,746	7	427.710,182 295.111,637	50.0
7	427.710,182 295.111,637	8	427.688,922 295.114,908	21.51
8	427.688,922 295.114,908	1	427.669,474 295.117,535	19.625

** Lungimile segmentelor sunt determinate în planul de proiecție Stereo 70 și sunt rotunjite la 1 milimetru.

*** Distanța dintre puncte este formată din segmente cumulate ce sunt mai mici decât valoarea 1 milimetru.

**DATE DESPRE IMOBILUL NR. 10115**

Oficiul de Cadastru și Publicitate Imobiliară DOLJ
Biroul de Cadastru și Publicitate Imobiliară Craiova

A. Partea I. Descrierea imobilului

TEREN Intravilan

Adresa: Loc. Zanoaga, Jud. Dolj, T22

Nr. Crt	Nr cadastral Nr. topografic	Suprafața* (mp)	Observații / Referințe
A1		Din acte: 534 Masurata: 521	Sector cadastral:22 Teren neimprejmuit;

B. Partea II. Proprietari și acte

Inscrieri privitoare la dreptul de proprietate și alte drepturi reale		Referințe
/		
Act Normativ nr. LEGEA 7, din 13/03/1996 emis de GUVERNUL ROMANIEI;		
B1	Inscrierea provizorie, drept de PROPRIETATE, dobandit prin Lege, cota actuala 1/1, cota initiala 1/1 1) NEIDENTIFICAT NEIDENTIFICAT	A1

C. Partea III. SARCINI .

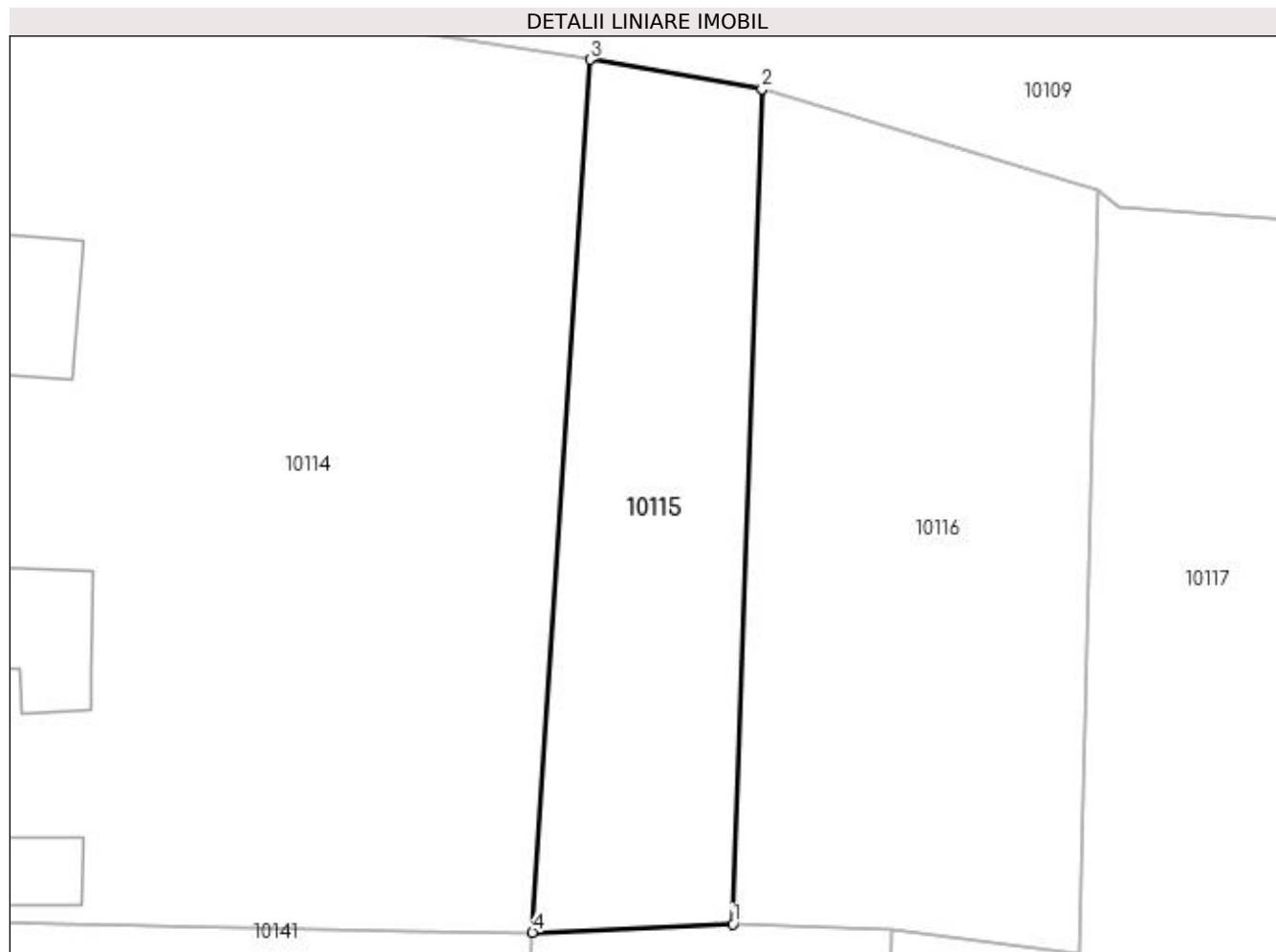
Inscrieri privind dezmembramintele dreptului de proprietate, drepturi reale de garanție și sarcini	Referințe
NU SUNT	

Anexa Nr. 1 La Partea I

Teren

Nr cadastral	Suprafața (mp)*	Observații / Referințe
	Din acte: 534 Masurata: 521	

* Suprafața este determinată în planul de proiecție Stereo 70.



Date referitoare la teren

Crt	Categorie folosință	Intra vilan	Suprafața (mp)	Tarla	Parcelă	Nr. topo	Observații / Referințe
1	arabil	DA	521	22	-	-	

Lungime Segmente

1) Valorile lungimilor segmentelor sunt obținute din proiecție în plan.

Punct început	X / Y	Punct sfârșit	X / Y	Lungime segment (** (m)
1	427.718,359 295.062,213	2	427.720,001 295.109,963	47.778
2	427.720,001 295.109,963	3	427.710,182 295.111,637	9.961
3	427.710,182 295.111,637	4	427.706,878 295.061,746	50.0
4	427.706,878 295.061,746	1	427.718,359 295.062,213	11.49

**** Lungimile segmentelor sunt determinate în planul de proiecție Stereo 70 și sunt rotunjite la 1 milimetru.**

***** Distanța dintre puncte este formată din segmente cumulate ce sunt mai mici decât valoarea 1 milimetru.**

**DATE DESPRE IMOBILUL NR. 10116**

Oficiul de Cadastru și Publicitate Imobiliară DOLJ
Biroul de Cadastru și Publicitate Imobiliară Craiova

A. Partea I. Descrierea imobilului

TEREN Intravilan

Adresa: Loc. Zanoaga, Nr. 547, Jud. Dolj, T22, P554

Nr. Crt	Nr cadastral Nr. topografic	Suprafața* (mp)	Observații / Referințe
A1		Din acte: 800 Masurata: 890	Sector cadastral:22 Teren neimprejmit;

B. Partea II. Proprietari și acte

Inscrieri privitoare la dreptul de proprietate și alte drepturi reale		Referințe
/		
Hotarare Judecatoreasca nr. SC 15817, din 06/11/2012 emis de JUDECATORIA CRAIOVA (CERTIFICAT DECES SERIA D.10 NR.386547);		
B1	Intabulare, drept de PROPRIETATE, dobandit prin Hotarare Judecatoreasca, cota actuala 800/890, cota initiala 800/890 1) ILIE MARIN , LIPSĂ CNP DEFUNCT:Da	A1
Act Normativ nr. LEGEA 7, din 13/03/1996 emis de GUVERNUL ROMANIEI;		
B2	Inscrierea posesiei, drept de PROPRIETATE, dobandit prin Constituire, cota actuala 90/890, cota initiala 90/890 1) ILIE MARIN , LIPSĂ CNP DEFUNCT:Da	A1

C. Partea III. SARCINI .

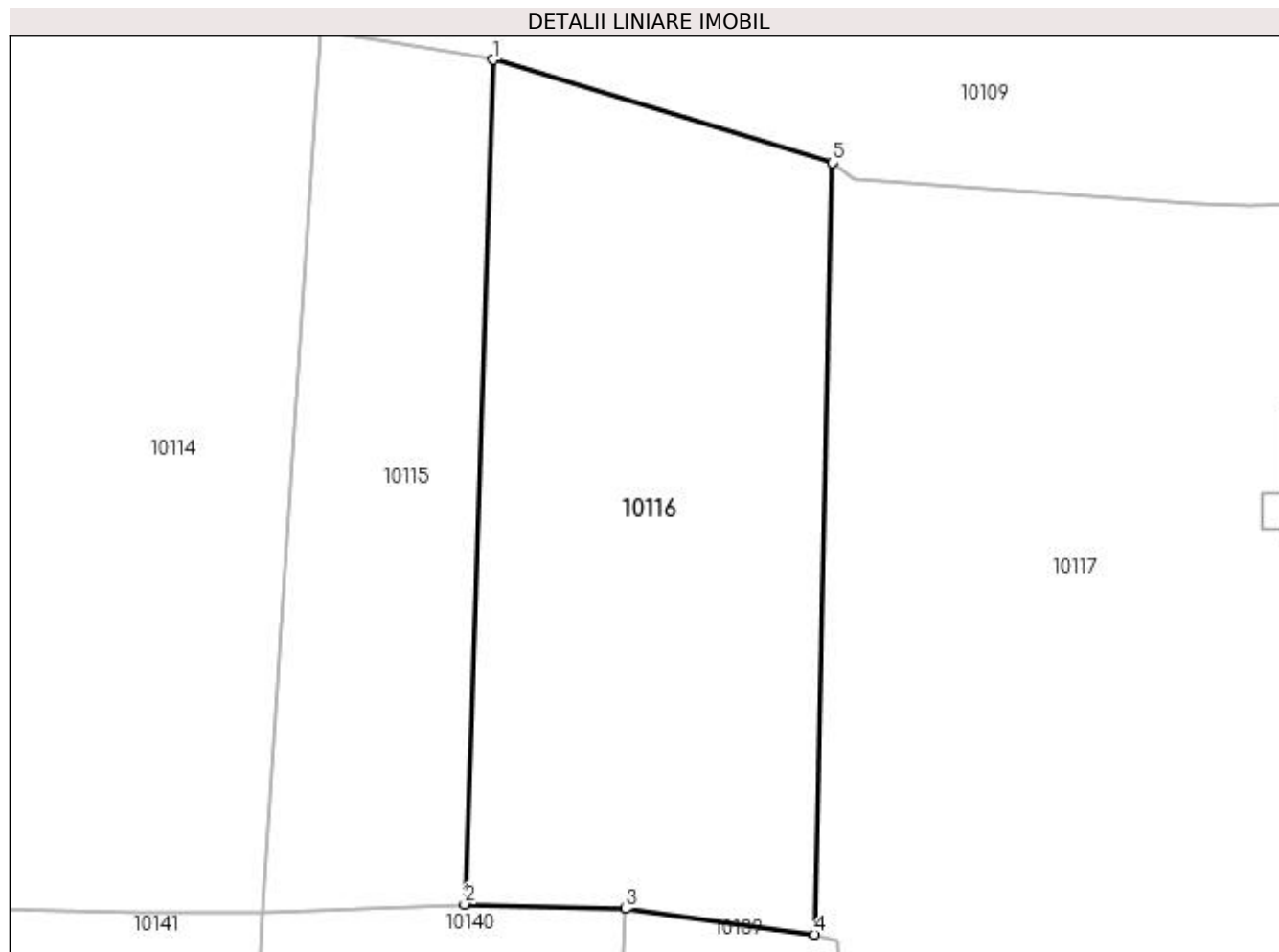
Inscrieri privind dezmembramintele dreptului de proprietate, drepturi reale de garanție și sarcini	Referințe
NU SUNT	

Anexa Nr. 1 La Partea I

Teren

Nr cadastral	Suprafața (mp)*	Observații / Referințe
	Din acte: 800 Masurata: 890	

* Suprafața este determinată în planul de proiecție Stereo 70.



Date referitoare la teren

Crt	Categorie folosință	Intra vilan	Suprafața (mp)	Tarla	Parcelă	Nr. topo	Observații / Referințe
1	arabil	DA	890	22	554	-	

Lungime Segmente

1) Valorile lungimilor segmentelor sunt obținute din proiecție în plan.

Punct început	X / Y	Punct sfârșit	X / Y	Lungime segment (** (m)
1	427.720,001 295.109,963	2	427.718,359 295.062,213	47.778
2	427.718,359 295.062,213	3	427.727,444 295.061,957	9.089
3	427.727,444 295.061,957	4	427.738,162 295.060,511	10.815
4	427.738,162 295.060,511	5	427.739,184 295.104,142	43.643
5	427.739,184 295.104,142	1	427.720,001 295.109,963	20.047

**** Lungimile segmentelor sunt determinate în planul de proiecție Stereo 70 și sunt rotunjite la 1 milimetru.**

***** Distanța dintre puncte este formată din segmente cumulate ce sunt mai mici decât valoarea 1 milimetru.**

**DATE DESPRE IMOBILUL NR. 10117**

Oficiul de Cadastru și Publicitate Imobiliară DOLJ
Biroul de Cadastru și Publicitate Imobiliară Craiova

A. Partea I. Descrierea imobilului

TEREN Intravilan

Adresa: Loc. Zanoaga, Nr. 548, Jud. Dolj, T22, P555, 555/1, 555/2

Nr. Crt	Nr cadastral Nr. topografic	Suprafața* (mp)	Observații / Referințe
A1		Din acte: 3.037 Masurata: 3.121	Sector cadastral:22 Teren imprejmuit;

Construcții

Crt	Nr cadastral Nr. topografic	Adresa	Observații / Referințe
A1.1		Loc. Zanoaga, Jud. Dolj	Nr. niveluri:2; S. construita la sol:140 mp; CONSTRUITA DIN CARAMIDA, ACOPERITA CU TABLA
A1.2		Loc. Zanoaga, Jud. Dolj	Nr. niveluri:1; S. construita la sol:14 mp; ANEXA
A1.3		Loc. Zanoaga, Jud. Dolj	Nr. niveluri:1; S. construita la sol:46 mp; ANEXA

B. Partea II. Proprietari și acte

Inscrieri privitoare la dreptul de proprietate și alte drepturi reale		Referințe
/		
Act Notarial nr. CM 100, din 01/09/2021 emis de BNP GAGEATU ILEANA-MADALINA;		
B1	Intabulare, drept de PROPRIETATE, dobandit prin Succesiune, cota actuala 1/2, cota initiala 1/2 1) FILIP MARCEL-RAZVAN	A1, A1.1, A1.2, A1.3
Act Normativ nr. LEGEA 7, din 13/03/1996 emis de GUVERNUL ROMANIEI;		
B2	Intabulare, drept de PROPRIETATE, dobandit prin Lege, cota actuala 1/2, cota initiala 1/2 1) FILIP DESPINA	A1, A1.1, A1.2, A1.3

C. Partea III. SARCINI .

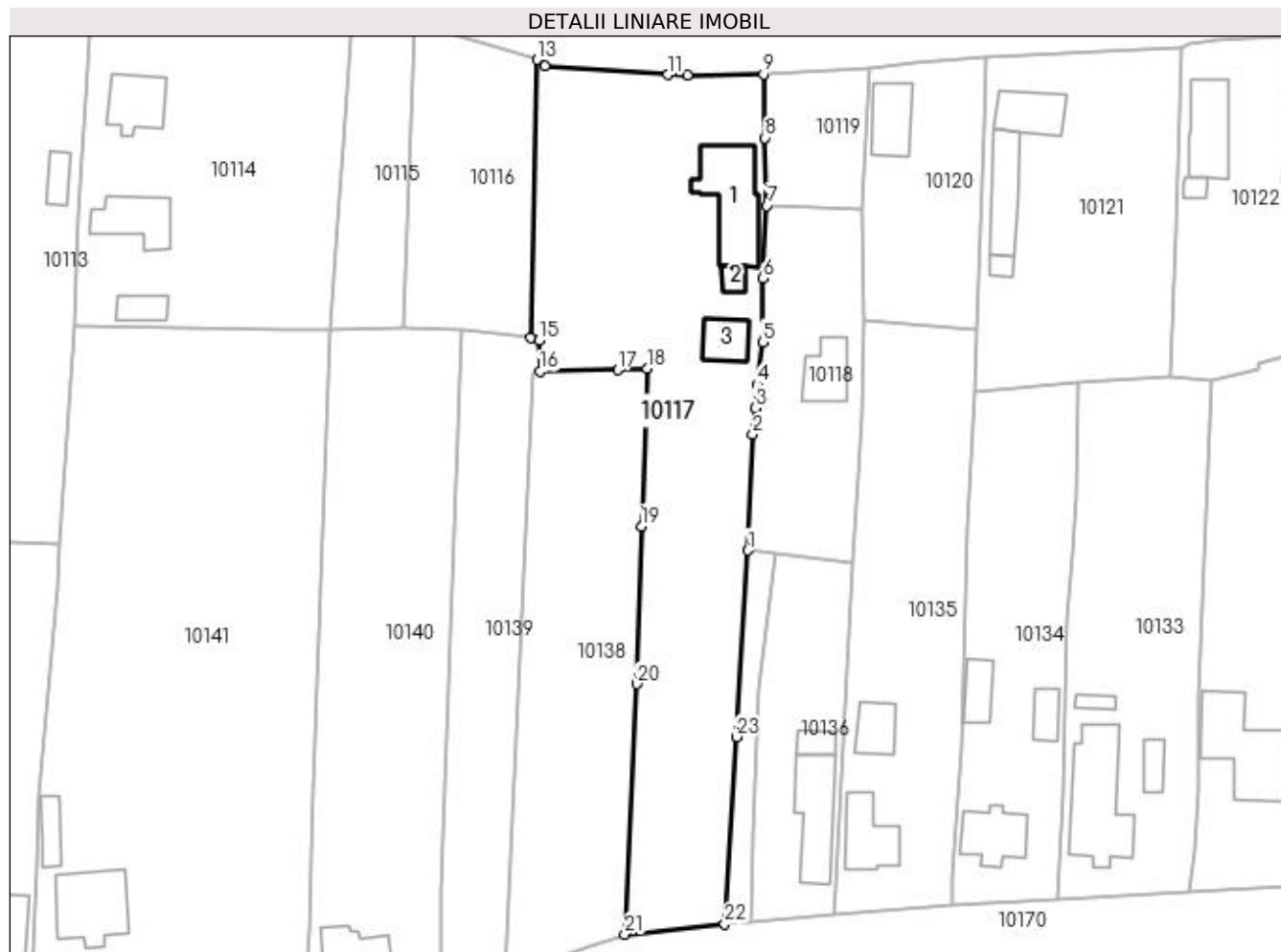
Inscrieri privind dezmembramintele dreptului de proprietate, drepturi reale de garanție și sarcini	Referințe
NU SUNT	

Anexa Nr. 1 La Partea I

Teren

Nr cadastral	Suprafața (mp)*	Observații / Referințe
	Din acte: 3.037 Masurata: 3.121	

* Suprafața este determinată în planul de proiecție Stereo 70.



Date referitoare la teren

Crt	Categorie folosință	Intra vilan	Suprafața (mp)	Tarla	Parcelă	Nr. topo	Observații / Referințe
1	curți construcții	DA	800	22	555	-	IDENTIC CU T19
2	vie	DA	780	22	555/1	-	IDENTIC CU T19
3	arabil	DA	1.541	22	555/2	-	IDENTIC CU T19

Date referitoare la construcții

Crt	Număr	Destinație construcție	Supraf. (mp)	Situație juridică	Observații / Referințe
A1.1		construcții de locuințe	140	Cu acte	Nr. niveluri:2; S. construita la sol:140 mp; CONSTRUITA DIN CARAMIDA, ACOPERITA CU TABLA
A1.2		construcții anexa	14	Cu acte	Nr. niveluri:1; S. construita la sol:14 mp; ANEXA
A1.3		construcții anexa	46	Cu acte	Nr. niveluri:1; S. construita la sol:46 mp; ANEXA

Lungime Segmente

1) Valorile lungimilor segmentelor sunt obținute din proiecție în plan.

Punct început	X / Y	Punct sfârșit	X / Y	Lungime segment (** (m)	Punct început	X / Y	Punct sfârșit	X / Y	Lungime segment (** (m)
---------------	-------	---------------	-------	-------------------------	---------------	-------	---------------	-------	-------------------------

Punct început	X / Y	Punct sfârșit	X / Y	Lungime segment (** (m)
1	427.772,229 295.027,226	2	427.773,024 295.045,389	18.18
3	427.773,426 295.049,521	4	427.773,698 295.053,215	3.703
5	427.774,525 295.059,894	6	427.774,64 295.069,872	9.978
7	427.775,212 295.081,227	8	427.774,926 295.091,881	10.658
9	427.774,694 295.101,862	10	427.762,737 295.101,725	11.958
11	427.759,749 295.101,798	12	427.740,402 295.103,199	19.398
13	427.739,184 295.104,142	14	427.738,162 295.060,511	43.643
15	427.739,477 295.060,156	16	427.739,608 295.055,255	4.903
17	427.751,827 295.055,493	18	427.756,444 295.055,772	4.625
19	427.755,523 295.030,988	20	427.754,819 295.006,265	24.733
21	427.752,94 294.967,039	22	427.768,612 294.968,625	15.752
23	427.770,412 294.997,98	1	427.772,229 295.027,226	29.302

Punct început	X / Y	Punct sfârșit	X / Y	Lungime segment (** (m)
2	427.773,024 295.045,389	3	427.773,426 295.049,521	4.152
4	427.773,698 295.053,215	5	427.774,525 295.059,894	6.731
6	427.774,64 295.069,872	7	427.775,212 295.081,227	11.369
8	427.774,926 295.091,881	9	427.774,694 295.101,862	9.984
10	427.762,737 295.101,725	11	427.759,749 295.101,798	2.989
12	427.740,402 295.103,199	13	427.739,184 295.104,142	1.54
14	427.738,162 295.060,511	15	427.739,477 295.060,156	1.362
16	427.739,608 295.055,255	17	427.751,827 295.055,493	12.221
18	427.756,444 295.055,772	19	427.755,523 295.030,988	24.801
20	427.754,819 295.006,265	21	427.752,94 294.967,039	39.271
22	427.768,612 294.968,625	23	427.770,412 294.997,98	29.41

** Lungimile segmentelor sunt determinate în planul de proiecție Stereo 70 și sunt rotunjite la 1 milimetru.

*** Distanța dintre puncte este formată din segmente cumulate ce sunt mai mici decât valoarea 1 milimetru.

**DATE DESPRE IMOBILUL NR. 10118**

Oficiul de Cadastru și Publicitate Imobiliară DOLJ
Biroul de Cadastru și Publicitate Imobiliară Craiova

A. Partea I. Descrierea imobilului

TEREN Intravilan

Adresa: Loc. Zanoaga, Nr. 531, Jud. Dolj, T22, P541

Nr. Crt	Nr cadastral Nr. topografic	Suprafața* (mp)	Observații / Referințe
A1		Din acte: 800 Masurata: 890	Sector cadastral:22 Teren neimprijmit;

Construcții

Crt	Nr cadastral Nr. topografic	Adresa	Observații / Referințe
A1.1		Loc. Zanoaga, Jud. Dolj	Nr. niveluri:1; S. construita la sol:61 mp; CONSTRUITA DIN CARAMIDA, ACOPERITA CU TIGLA

B. Partea II. Proprietari și acte

Inscrieri privitoare la dreptul de proprietate și alte drepturi reale		Referințe
/		
Act Administrativ nr. TDP 686-48675, din 26/01/1996 emis de CONSILIUL JUDETEAN DOLJ;		
B1	Intabulare, drept de PROPRIETATE, dobandit prin Reconstituire, cota actuala 800/890, cota initiala 800/890 1) CATANA STEFAN, LIPSĂ CNP	A1
Act Normativ nr. LEGEA 7, din 13/03/1996 emis de GUVERNUL ROMANIEI;		
B2	Intabulare, drept de PROPRIETATE, dobandit prin Lege, cota actuala 1/1, cota initiala 1/1 1) CATANA STEFAN, LIPSĂ CNP	A1.1
B3	Inscrierea posesiei, drept de PROPRIETATE, dobandit prin Constituire, cota actuala 90/890, cota initiala 90/890 1) CATANA STEFAN, LIPSĂ CNP	A1

C. Partea III. SARCINI .

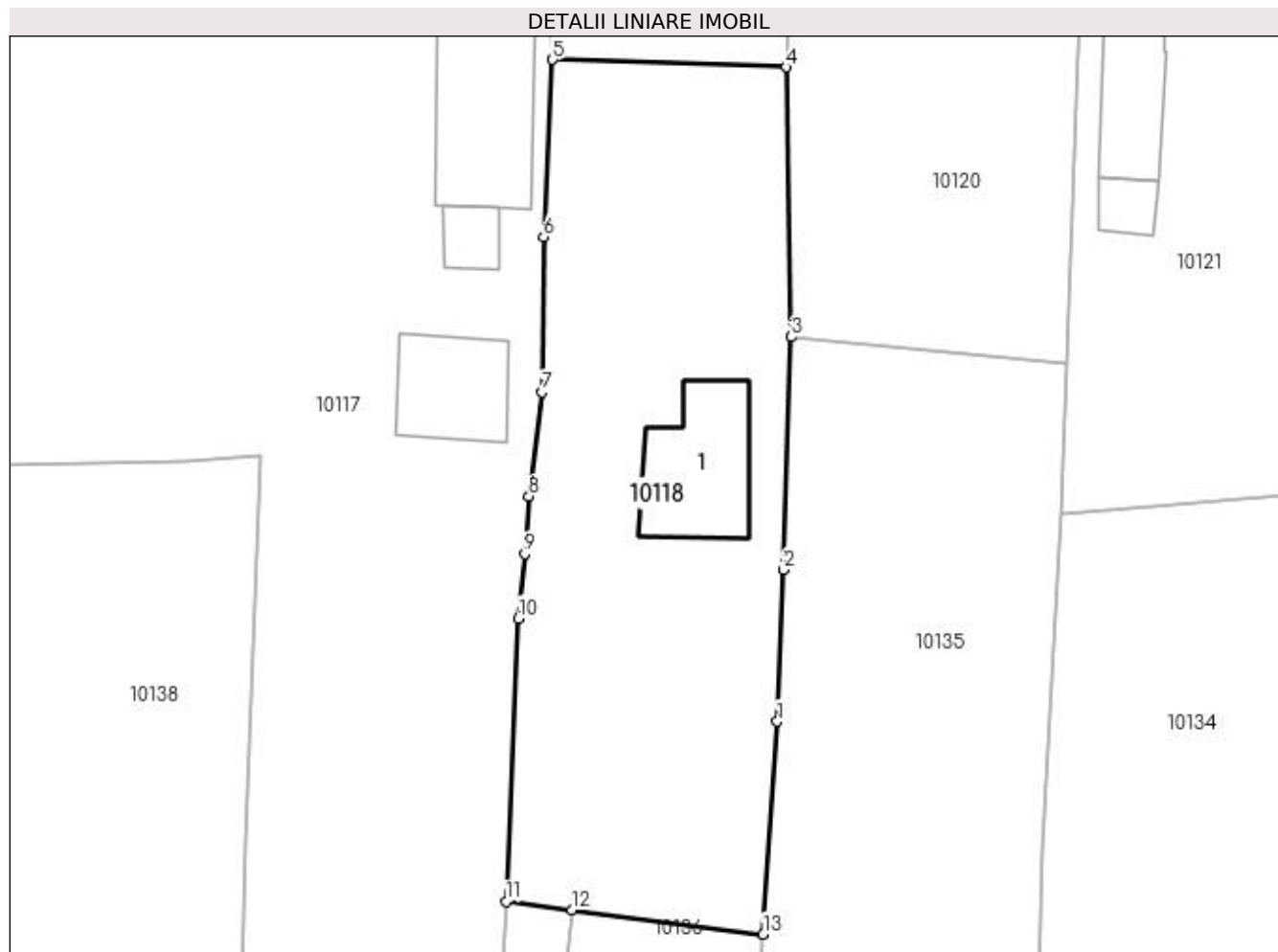
Inscrieri privind dezmembramintele dreptului de proprietate, drepturi reale de garanție și sarcini	Referințe
NU SUNT	

Anexa Nr. 1 La Partea I

Teren

Nr cadastral	Suprafața (mp)*	Observații / Referințe
	Din acte: 800 Masurata: 890	

* Suprafața este determinată în planul de proiecție Stereo 70.



Date referitoare la teren

Crt	Categorie folosință	Intra vilan	Suprafața (mp)	Tarla	Parcelă	Nr. topo	Observații / Referințe
1	curți constructii	DA	890	22	541	-	

Date referitoare la construcții

Crt	Număr	Destinație construcție	Supraf. (mp)	Situație juridică	Observații / Referințe
A1.1		construcții de locuințe	61	Cu acte	Nr. niveluri:1; S. construita la sol:61 mp; CONSTRUITA DIN CARAMIDA, ACOPERITA CU TIGLA

Lungime Segmente

1) Valorile lungimilor segmentelor sunt obținute din proiecție în plan.

Punct început	X / Y	Punct sfârșit	X / Y	Lungime segment (** (m)
1	427.789,624 295.038,772	2	427.790,007 295.048,52	9.755
2	427.790,007 295.048,52	3	427.790,531 295.063,443	14.932
3	427.790,531 295.063,443	4	427.790,223 295.080,743	17.303

Punct început	X / Y	Punct sfârșit	X / Y	Lungime segment (** (m)
4	427.790,223 295.080,743	5	427.775,212 295.081,227	15.019
5	427.775,212 295.081,227	6	427.774,64 295.069,872	11.369
6	427.774,64 295.069,872	7	427.774,525 295.059,894	9.978
7	427.774,525 295.059,894	8	427.773,698 295.053,215	6.731
8	427.773,698 295.053,215	9	427.773,426 295.049,521	3.703
9	427.773,426 295.049,521	10	427.773,024 295.045,389	4.152
10	427.773,024 295.045,389	11	427.772,229 295.027,226	18.18
11	427.772,229 295.027,226	12	427.776,454 295.026,703	4.257
12	427.776,454 295.026,703	13	427.788,722 295.025,13	12.368
13	427.788,722 295.025,13	1	427.789,624 295.038,772	13.672

** Lungimile segmentelor sunt determinate în planul de proiecție Stereo 70 și sunt rotunjite la 1 milimetru.

*** Distanța dintre puncte este formată din segmente cumulate ce sunt mai mici decât valoarea 1 milimetru.

**DATE DESPRE IMOBILUL NR. 10119**

Oficiul de Cadastru și Publicitate Imobiliară DOLJ
Biroul de Cadastru și Publicitate Imobiliară Craiova

A. Partea I. Descrierea imobilului

TEREN Intravilan

Adresa: Loc. Zanoaga, Nr. 549, Jud. Dolj, T22, P556

Nr. Crt	Nr cadastral Nr. topografic	Suprafața* (mp)	Observații / Referințe
A1		Din acte: 225 Masurata: 336	Sector cadastral:22 Teren imprejmuit;

B. Partea II. Proprietari și acte

Inscrieri privitoare la dreptul de proprietate și alte drepturi reale		Referințe
/		
Act Administrativ nr. TDP 10695, din 17/06/2008 emis de CONSILIUL JUDETEAN DOLJ;		
B1	Intabulare, drept de PROPRIETATE, dobandit prin Reconstituire, cota actuala 1/1, cota initiala 1/1 1) CATANĂ IOANA, LIPSĂ CNP	A1

C. Partea III. SARCINI .

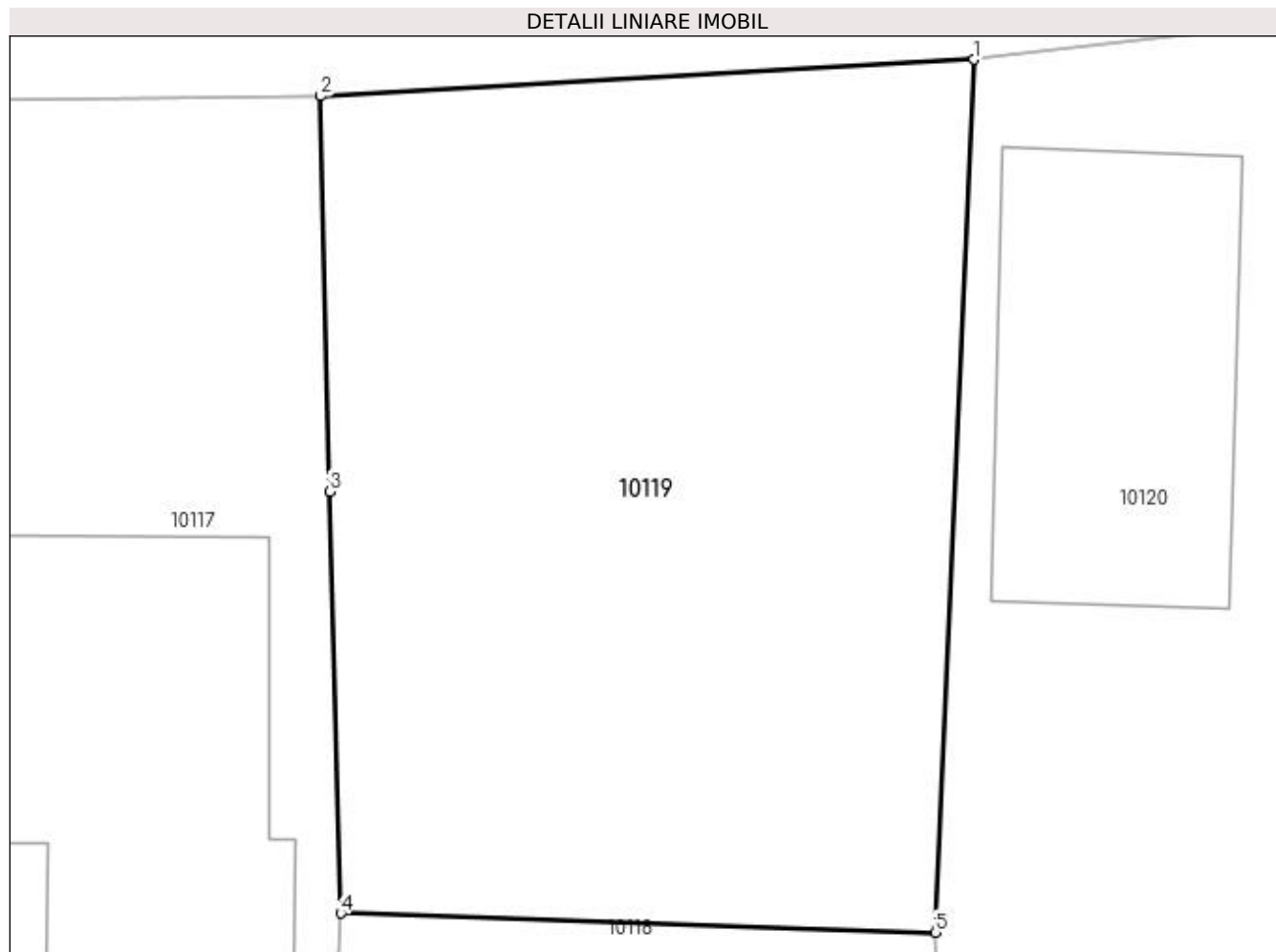
Inscrieri privind dezmembramintele dreptului de proprietate, drepturi reale de garanție și sarcini	Referințe
NU SUNT	

Anexa Nr. 1 La Partea I

Teren

Nr cadastral	Suprafața (mp)*	Observații / Referințe
	Din acte: 225 Masurata: 336	

* Suprafața este determinată în planul de proiecție Stereo 70.



Date referitoare la teren

Crt	Categorie folosință	Intra vilan	Suprafața (mp)	Tarla	Parcelă	Nr. topo	Observații / Referințe
1	arabil	DA	336	22	556	-	

Lungime Segmente

1) Valorile lungimilor segmentelor sunt obținute din proiecție în plan.

Punct început	X / Y	Punct sfârșit	X / Y	Lungime segment (** (m)
1	427.791,201 295.102,784	2	427.774,694 295.101,862	16.533
2	427.774,694 295.101,862	3	427.774,926 295.091,881	9.984
3	427.774,926 295.091,881	4	427.775,212 295.081,227	10.658
4	427.775,212 295.081,227	5	427.790,223 295.080,743	15.019
5	427.790,223 295.080,743	1	427.791,201 295.102,784	22.063

**** Lungimile segmentelor sunt determinate în planul de proiecție Stereo 70 și sunt rotunjite la 1 milimetru.**

***** Distanța dintre puncte este formată din segmente cumulate ce sunt mai mici decât valoarea 1 milimetru.**

**DATE DESPRE IMOBILUL NR. 10120**

Oficiul de Cadastru și Publicitate Imobiliară DOLJ
Biroul de Cadastru și Publicitate Imobiliară Craiova

A. Partea I. Descrierea imobilului

TEREN Intravilan

Adresa: Loc. Zanoaga, Nr. 550, Jud. Dolj, T22, P552

Nr. Crt	Nr cadastral Nr. topografic	Suprafața* (mp)	Observații / Referințe
A1		Din acte: 800 Masurata: 757	Sector cadastral:22 Teren imprejmuit;

Construcții

Crt	Nr cadastral Nr. topografic	Adresa	Observații / Referințe
A1.1		Loc. Zanoaga, Jud. Dolj	Nr. niveluri:1; S. construita la sol:69 mp; CONSTRUITA DIN CARAMIDA, ACOPERITA CU TABLA

B. Partea II. Proprietari și acte

Inscrieri privitoare la dreptul de proprietate și alte drepturi reale		Referințe
/		
Act Notarial nr. CI AUT NR 19483, din 13/08/1993 emis de BNP DINCA ADRIANA (CERTIFICAT DE DECES SERIA DP, NR. 956796, CERTIFICAT DE DECES SERIA D10, NR. 763545);		
B1	Intabulare, drept de PROPRIETATE, dobandit prin Reconstituire, cota actuala 1/1, cota inițiala 1/1 1) OANCE ION, LIPSĂ CNP DEFUNCT:Da 2) OANCE GHEORGHITA, LIPSĂ CNP DEFUNCT:Da	A1, A1.1

C. Partea III. SARCINI

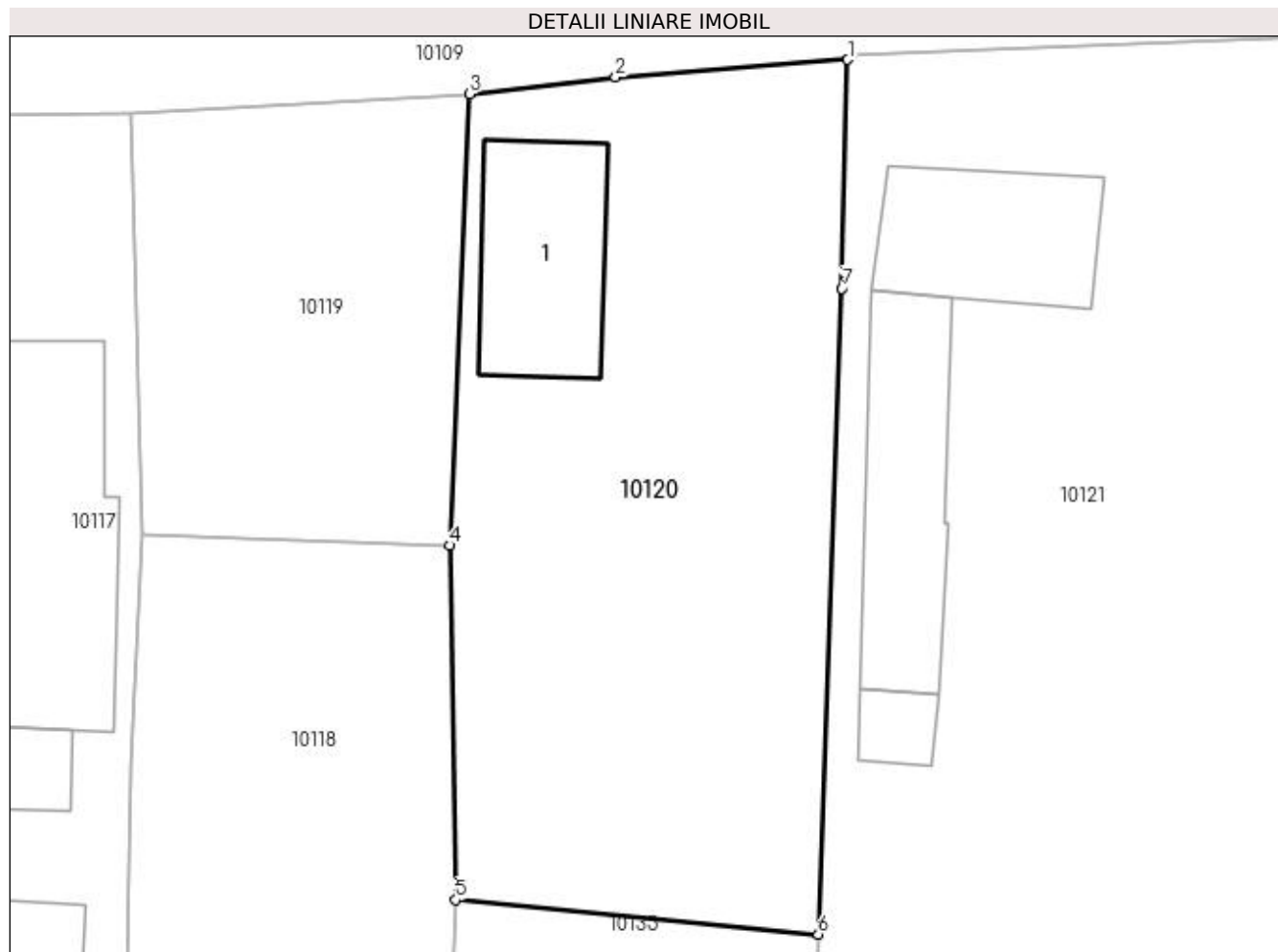
Inscrieri privind dezmembramintele dreptului de proprietate, drepturi reale de garanție și sarcini		Referințe
/		
Act Notarial nr. CI AUT NR 19483, din 13/08/1993 emis de BNP DINCA ADRIANA;		
C1	Intabulare, drept de IPOTECA LEGALA, Valoare:0 IPOTECA LEGALA REPREZENTAND PLATA RENTEI IN BANI CORESPUNDE INTRETINERII NEEEXECUTATE, dobandit prin Reconstituire, cota actuala 1/1, cota initiala 1/1 1) DICU ION, LIPSĂ CNP	A1, A1.1

Anexa Nr. 1 La Partea I

Teren

Nr cadastral	Suprafața (mp)*	Observații / Referințe
	Din acte: 800 Masurata: 757	

* Suprafața este determinată în planul de proiecție Stereo 70.



Date referitoare la teren

Crt	Categorie folosință	Intra vilan	Suprafața (mp)	Tarla	Parcelă	Nr. topo	Observații / Referințe
1	curți constructii	DA	757	22	552	-	

Date referitoare la construcții

Crt	Număr	Destinație construcție	Supraf. (mp)	Situație juridică	Observații / Referințe
A1.1		construcții de locuințe	69	Cu acte	Nr. niveluri:1; S. construita la sol:69 mp; CONSTRUITA DIN CARAMIDA, ACOPERITA CU TABLA

Lungime Segmente

1) Valorile lungimilor segmentelor sunt obținute din proiecție în plan.

Punct început	X / Y	Punct sfârșit	X / Y	Lungime segment (** (m)
1	427.809,664 295.104,449	2	427.798,333 295.103,604	11.362
2	427.798,333 295.103,604	3	427.791,201 295.102,784	7.179
3	427.791,201 295.102,784	4	427.790,223 295.080,743	22.063

Punct început	X / Y	Punct sfârșit	X / Y	Lungime segment (** (m)
4	427.790,223 295.080,743	5	427.790,531 295.063,443	17.303
5	427.790,531 295.063,443	6	427.808,233 295.061,758	17.782
6	427.808,233 295.061,758	7	427.809,377 295.093,289	31.552
7	427.809,377 295.093,289	1	427.809,664 295.104,449	11.164

** Lungimile segmentelor sunt determinate în planul de proiecție Stereo 70 și sunt rotunjite la 1 milimetru.

*** Distanța dintre puncte este formată din segmente cumulate ce sunt mai mici decât valoarea 1 milimetru.

**DATE DESPRE IMOBILUL NR. 10121**

Oficiul de Cadastru și Publicitate Imobiliară DOLJ
Biroul de Cadastru și Publicitate Imobiliară Craiova

A. Partea I. Descrierea imobilului

TEREN Intravilan

Adresa: Loc. Zanoaga, Nr. 551, Jud. Dolj, T22, P558, 558/1 558/2

Nr. Crt	Nr cadastral Nr. topografic	Suprafața* (mp)	Observații / Referințe
A1		Din acte: 1.500 Masurata: 1.584	Sector cadastral:22 Teren imprejmuit;

Construcții

Crt	Nr cadastral Nr. topografic	Adresa	Observații / Referințe
A1.1		Loc. Zanoaga, Jud. Dolj	Nr. niveluri:1; S. construita la sol:66 mp; CONSTRUITA DIN CARAMIDA, ACOPERITA CU TIGLA
A1.2		Loc. Zanoaga, Jud. Dolj	Nr. niveluri:1; S. construita la sol:77 mp; ANEXA
A1.3		Loc. Zanoaga, Jud. Dolj	Nr. niveluri:1; S. construita la sol:13 mp; ANEXA

B. Partea II. Proprietari și acte

Inscrieri privitoare la dreptul de proprietate și alte drepturi reale	Referințe
/	
Hotarare Judecatoreasca nr. SC 14008, din 20/10/2009 emis de JUDECATORIA CRAIOVA;	
B1	Intabulare, drept de PROPRIETATE, dobandit prin Hotarare Judecatoreasca, cota actuala 1/1, cota initiala 1/1 1) JELEASCOV MIHAELA

C. Partea III. SARCINI .

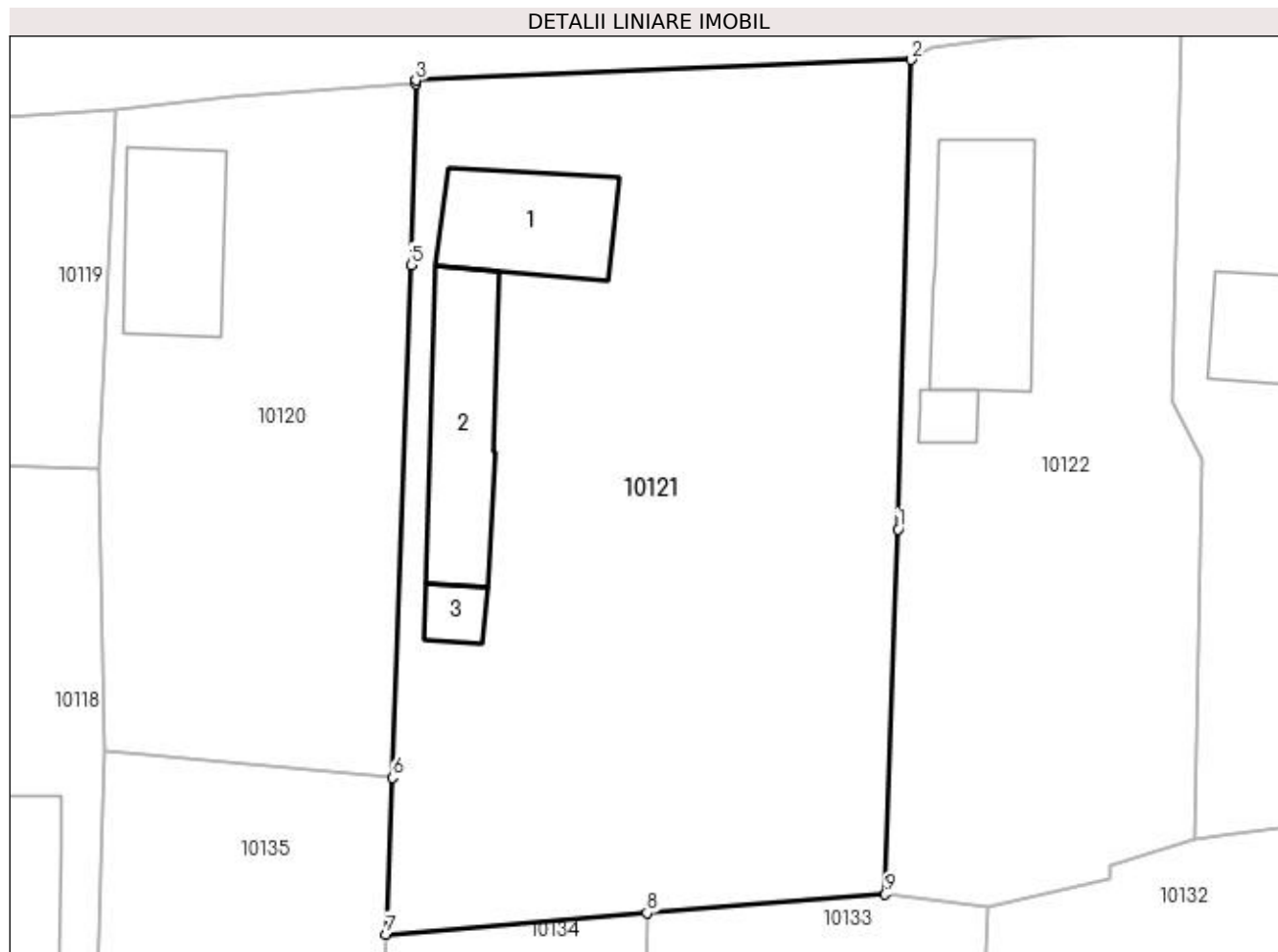
Inscrieri privind dezmembramintele dreptului de proprietate, drepturi reale de garanție și sarcini	Referințe
NU SUNT	

Anexa Nr. 1 La Partea I

Teren

Nr cadastral	Suprafața (mp)*	Observații / Referințe
	Din acte: 1.500 Masurata: 1.584	

* Suprafața este determinată în planul de proiecție Stereo 70.



Date referitoare la teren

Crt	Categorie folosință	Intra vilan	Suprafața (mp)	Tarla	Parcelă	Nr. topo	Observații / Referințe
1	curți constructii	DA	800	22	558	-	
2	arabil	DA	784	22	558/1 558/2	-	

Date referitoare la construcții

Crt	Număr	Destinație construcție	Supraf. (mp)	Situație juridică	Observații / Referințe
A1.1		construcții de locuințe	66	Cu acte	Nr. niveluri:1; S. construita la sol:66 mp; CONSTRUITA DIN CARAMIDA, ACOPERITA CU TIGLA
A1.2		construcții anexa	77	Cu acte	Nr. niveluri:1; S. construita la sol:77 mp; ANEXA
A1.3		construcții anexa	13	Cu acte	Nr. niveluri:1; S. construita la sol:13 mp; ANEXA

Lungime Segmente

1) Valorile lungimilor segmentelor sunt obținute din proiecție în plan.

Punct început	X / Y	Punct sfârșit	X / Y	Lungime segment (** (m))
1	427.839,344 295.077,036	2	427.840,137 295.105,914	28.889

Punct început	X / Y	Punct sfârşit	X / Y	Lungime segment (** (m)
2	427.840,137 295.105,914	3	427.809,672 295.104,64	30.492
3	427.809,672 295.104,64	4	427.809,664 295.104,449	0.191
4	427.809,664 295.104,449	5	427.809,377 295.093,289	11.164
5	427.809,377 295.093,289	6	427.808,233 295.061,758	31.552
6	427.808,233 295.061,758	7	427.807,848 295.052,12	9.646
7	427.807,848 295.052,12	8	427.823,892 295.053,438	16.098
8	427.823,892 295.053,438	9	427.838,542 295.054,582	14.695
9	427.838,542 295.054,582	1	427.839,344 295.077,036	22.468

** Lungimile segmentelor sunt determinate în planul de proiecție Stereo 70 și sunt rotunjite la 1 milimetru.

*** Distanța dintre puncte este formată din segmente cumulate ce sunt mai mici decât valoarea 1 milimetru.

**DATE DESPRE IMOBILUL NR. 10122**

Oficiul de Cadastru și Publicitate Imobiliară DOLJ
Biroul de Cadastru și Publicitate Imobiliară Craiova

A. Partea I. Descrierea imobilului

TEREN Intravilan

Adresa: Loc. Zanoaga, Nr. 552, Jud. Dolj, T22, P4

Nr. Crt	Nr cadastral Nr. topografic	Suprafața* (mp)	Observații / Referințe
A1		Din acte: 600 Masurata: 923	Sector cadastral:22 Teren imprejmuit;

Construcții

Crt	Nr cadastral Nr. topografic	Adresa	Observații / Referințe
A1.1		Loc. Zanoaga, Jud. Dolj	Nr. niveluri:1; S. construita la sol:93 mp; CONSTRUITA DIN CARAMIDA, ACOPERITA CU TABLA
A1.2		Loc. Zanoaga, Jud. Dolj	Nr. niveluri:1; S. construita la sol:12 mp; ANEXA

B. Partea II. Proprietari și acte

Inscrieri privitoare la dreptul de proprietate și alte drepturi reale		Referințe
/		
Act Administrativ nr. TDP 1851-59438, din 16/01/2001 emis de CONSILIUL JUDETEAN DOLJ;		
B1	Intabulare, drept de PROPRIETATE, dobandit prin Reconstituire, cota actuala 1/1, cota initiala 1/1 1) BARONESCU FLOAREA, LIPSĂ CNP	A1
Act Normativ nr. LEGEA 7, din 13/03/1996 emis de GUVERNUL ROMANIEI;		
B2	Intabulare, drept de PROPRIETATE, dobandit prin Lege, cota actuala 1/1, cota initiala 1/1 1) BARONESCU FLOAREA, LIPSĂ CNP	A1.1, A1.2

C. Partea III. SARCINI .

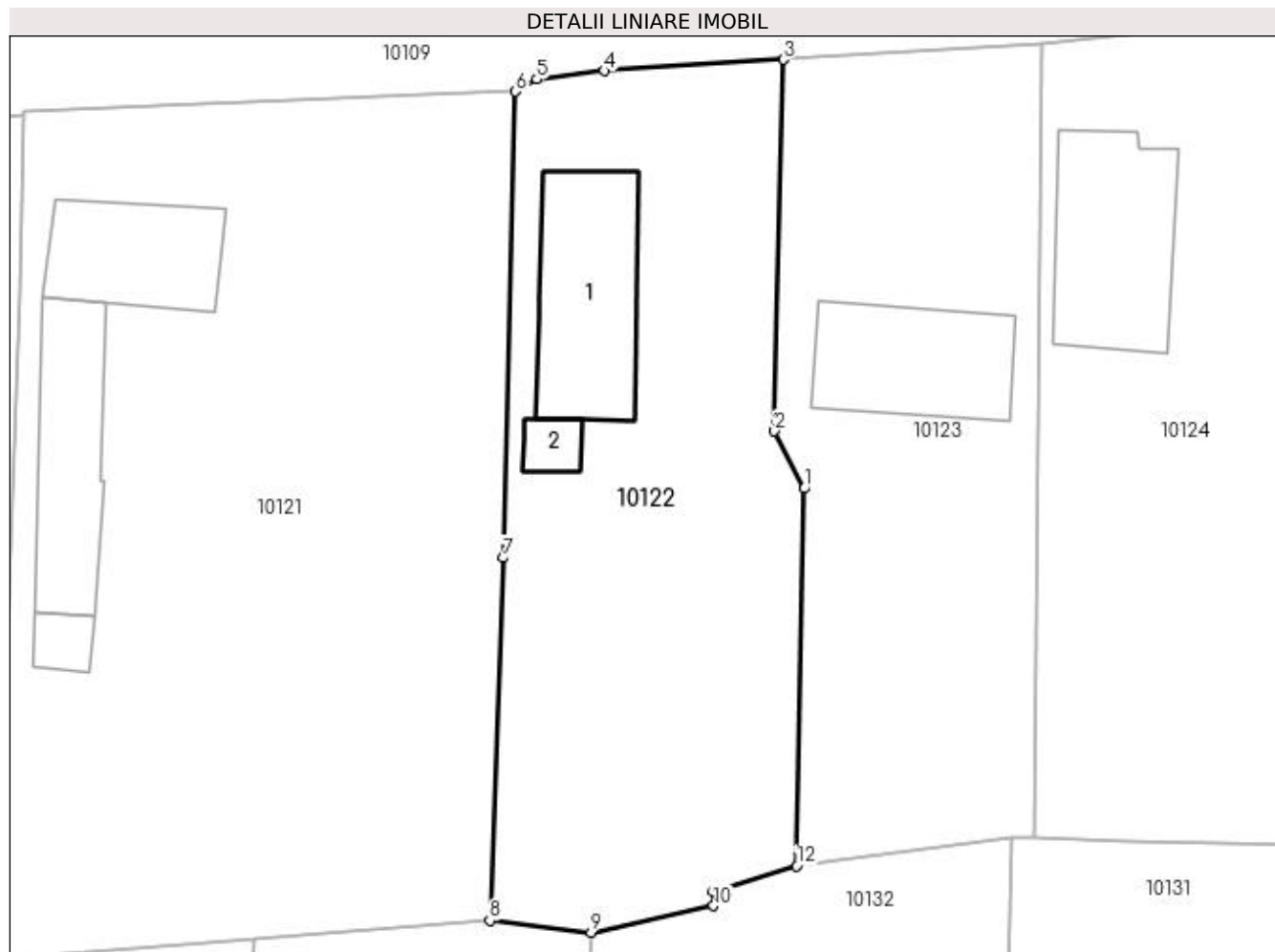
Inscrieri privind dezmembramintele dreptului de proprietate, drepturi reale de garanție și sarcini	Referințe
NU SUNT	

Anexa Nr. 1 La Partea I

Teren

Nr cadastral	Suprafața (mp)*	Observații / Referințe
	Din acte: 600 Masurata: 923	

* Suprafața este determinată în planul de proiecție Stereo 70.



Date referitoare la teren

Crt	Categorie folosință	Intra vilan	Suprafața (mp)	Tarla	Parcelă	Nr. topo	Observații / Referințe
1	curți constructii	DA	923	22	4	-	

Date referitoare la construcții

Crt	Număr	Destinație construcție	Supraf. (mp)	Situație juridică	Observații / Referințe
A1.1		construcții de locuințe	93	Cu acte	Nr. niveluri:1; S. construita la sol:93 mp; CONSTRUITA DIN CARAMIDA, ACOPERITA CU TABLA
A1.2		construcții anexa	12	Cu acte	Nr. niveluri:1; S. construita la sol:12 mp; ANEXA

Lungime Segmente

1) Valorile lungimilor segmentelor sunt obținute din proiecție în plan.

Punct început	X / Y	Punct sfârșit	X / Y	Lungime segment (** (m)
1	427.858,014 295.081,336	2	427.856,166 295.084,875	3.993
2	427.856,166 295.084,875	3	427.856,717 295.107,884	23.015

Punct început	X / Y	Punct sfârşit	X / Y	Lungime segment (** (m)
3	427.856,717 295.107,884	4	427.845,634 295.107,185	11.105
4	427.845,634 295.107,185	5	427.841,442 295.106,67	4.224
5	427.841,442 295.106,67	6	427.840,137 295.105,914	1.508
6	427.840,137 295.105,914	7	427.839,344 295.077,036	28.889
7	427.839,344 295.077,036	8	427.838,542 295.054,582	22.468
8	427.838,542 295.054,582	9	427.844,812 295.053,849	6.313
9	427.844,812 295.053,849	10	427.852,397 295.055,492	7.761
10	427.852,397 295.055,492	11	427.852,38 295.056,397	0.905
11	427.852,38 295.056,397	12	427.857,54 295.057,96	5.392
12	427.857,54 295.057,96	1	427.858,014 295.081,336	23.38

** Lungimile segmentelor sunt determinate în planul de proiecție Stereo 70 și sunt rotunjite la 1 milimetru.

*** Distanța dintre puncte este formată din segmente cumulate ce sunt mai mici decât valoarea 1 milimetru.

**DATE DESPRE IMOBILUL NR. 10123**

Oficiul de Cadastru și Publicitate Imobiliară DOLJ
Biroul de Cadastru și Publicitate Imobiliară Craiova

A. Partea I. Descrierea imobilului

TEREN Intravilan

Adresa: Loc. Zanoaga, Nr. 553, Jud. Dolj, T22, P560

Nr. Crt	Nr cadastral Nr. topografic	Suprafața* (mp)	Observații / Referințe
A1		Din acte: 800 Masurata: 761	Sector cadastral:22 Teren imprejmuit;

Construcții

Crt	Nr cadastral Nr. topografic	Adresa	Observații / Referințe
A1.1		Loc. Zanoaga, Jud. Dolj	Nr. niveluri:1; S. construita la sol:81 mp; CONSTRUITA DIN CARAMIDA, ACOPERITA CU TABLA

B. Partea II. Proprietari și acte

Inscrieri privitoare la dreptul de proprietate și alte drepturi reale		Referințe
/		
Act Administrativ nr. TDP 534-58836, din 20/10/1995 emis de CONSILIUL JUDETEAN DOLJ;		
B1	Intabulare, drept de PROPRIETATE, dobandit prin Reconstituire, cota actuala 1/1, cota initiala 1/1 1) MITRICĂ ION, LIPSĂ CNP 2) MITRICĂ AUREL, LIPSĂ CNP	A1
Act Normativ nr. LEGEA 7, din 13/03/1996 emis de GUVERNUL ROMANIEI;		
B2	Intabulare, drept de PROPRIETATE, dobandit prin Lege, cota actuala 1/1, cota initiala 1/1 1) MITRICĂ ION, LIPSĂ CNP 2) MITRICĂ AUREL, LIPSĂ CNP	A1.1

C. Partea III. SARCINI .

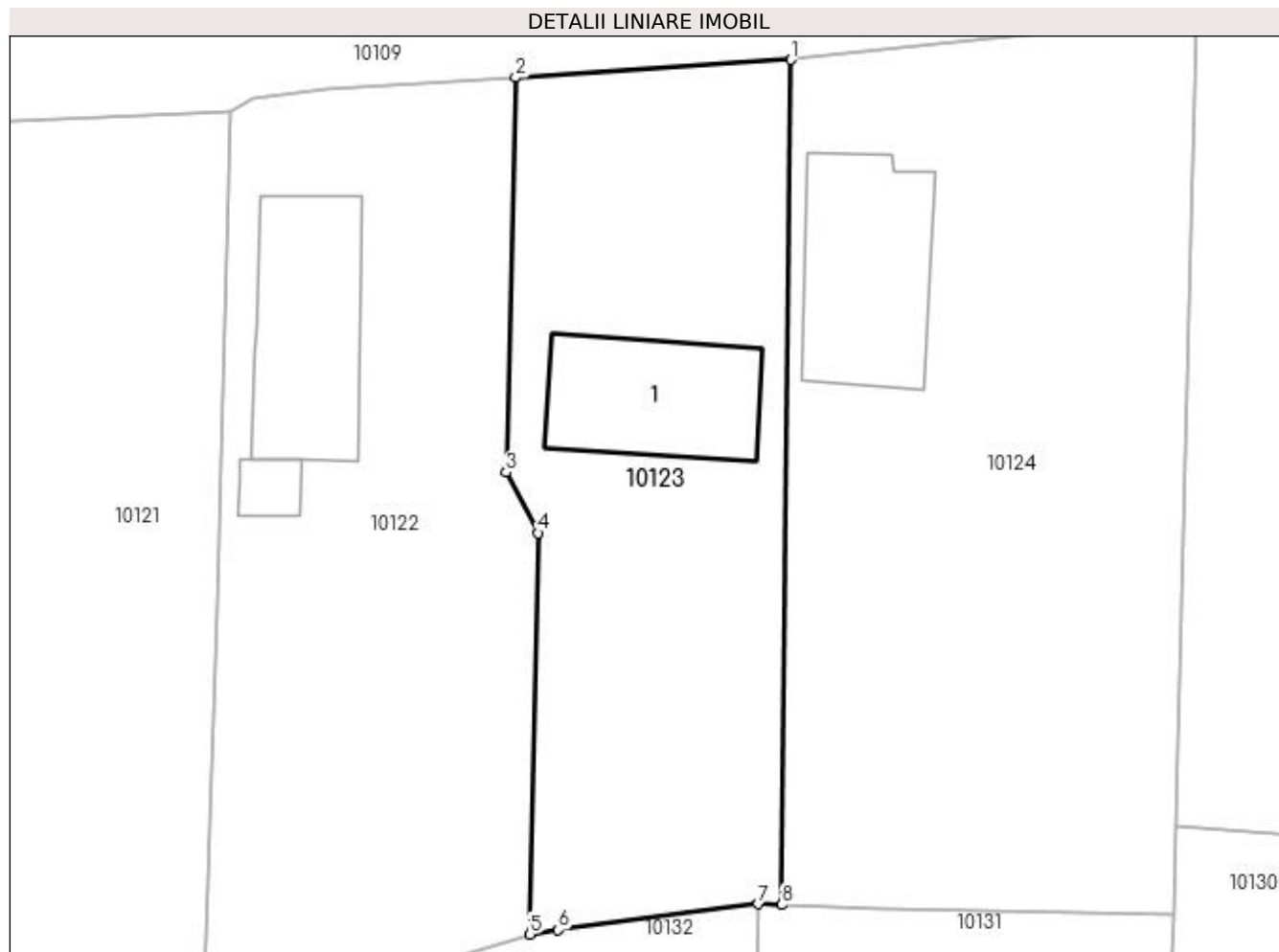
Inscrieri privind dezmembramintele dreptului de proprietate, drepturi reale de garanție și sarcini	Referințe
NU SUNT	

Anexa Nr. 1 La Partea I

Teren

Nr cadastral	Suprafața (mp)*	Observații / Referințe
	Din acte: 800 Masurata: 761	

* Suprafața este determinată în planul de proiecție Stereo 70.



Date referitoare la teren

Crt	Categorie folosință	Intra vilan	Suprafața (mp)	Tarla	Parcelă	Nr. topo	Observații / Referințe
1	curți construcții	DA	761	22	560	-	

Date referitoare la construcții

Crt	Număr	Destinație construcție	Supraf. (mp)	Situație juridică	Observații / Referințe
A1.1		construcții de locuințe	81	Cu acte	Nr. niveluri:1; S. construita la sol:81 mp; CONSTRUITA DIN CARAMIDA, ACOPERITA CU TABLA

Lungime Segmente

1) Valorile lungimilor segmentelor sunt obținute din proiecție în plan.

Punct început	X / Y	Punct sfârșit	X / Y	Lungime segment (** (m)
1	427.872,766 295.108,918	2	427.856,717 295.107,884	16.082
2	427.856,717 295.107,884	3	427.856,166 295.084,875	23.015
3	427.856,166 295.084,875	4	427.858,014 295.081,336	3.993

Punct început	X / Y	Punct sfârşit	X / Y	Lungime segment (** (m)
4	427.858,014 295.081,336	5	427.857,54 295.057,96	23.38
5	427.857,54 295.057,96	6	427.859,2 295.058,221	1.68
6	427.859,2 295.058,221	7	427.870,852 295.059,728	11.749
7	427.870,852 295.059,728	8	427.872,232 295.059,672	1.381
8	427.872,232 295.059,672	1	427.872,766 295.108,918	49.249

** Lungimile segmentelor sunt determinate în planul de proiecție Stereo 70 și sunt rotunjite la 1 milimetru.

*** Distanța dintre puncte este formată din segmente cumulate ce sunt mai mici decât valoarea 1 milimetru.

**DATE DESPRE IMOBILUL NR. 10124**

Oficiul de Cadastru și Publicitate Imobiliară DOLJ
Biroul de Cadastru și Publicitate Imobiliară Craiova

A. Partea I. Descrierea imobilului

TEREN Intravilan

Adresa: Loc. Zanoaga, Nr. 554, Jud. Dolj, T22, P561

Nr. Crt	Nr cadastral Nr. topografic	Suprafața* (mp)	Observații / Referințe
A1		Din acte: 1.100 Masurata: 1.178	Sector cadastral:22 Teren imprejmuit;

Construcții

Crt	Nr cadastral Nr. topografic	Adresa	Observații / Referințe
A1.1		Loc. Zanoaga, Jud. Dolj	Nr. niveluri:1; S. construita la sol:96 mp; CONSTRUITA DIN CARAMIDA, ACOPERITA CU TABLA

B. Partea II. Proprietari și acte

Inscrieri privitoare la dreptul de proprietate și alte drepturi reale		Referințe
/		
Act Administrativ nr. TDP 543-58836, din 23/10/1995 emis de CONSILIUL JUDETEAN DOLJ;		
B1	Intabulare, drept de PROPRIETATE, dobandit prin Reconstituire, cota actuala 1/1, cota initiala 1/1 1) NICA DOINA FLORICA, LIPSĂ CNP	A1
Act Normativ nr. LEGEA 7, din 13/03/1996 emis de GUVERNUL ROMANIEI;		
B2	Intabulare, drept de PROPRIETATE, dobandit prin Lege, cota actuala 1/1, cota initiala 1/1 1) NICA DOINA FLORICA, LIPSĂ CNP	A1.1

C. Partea III. SARCINI .

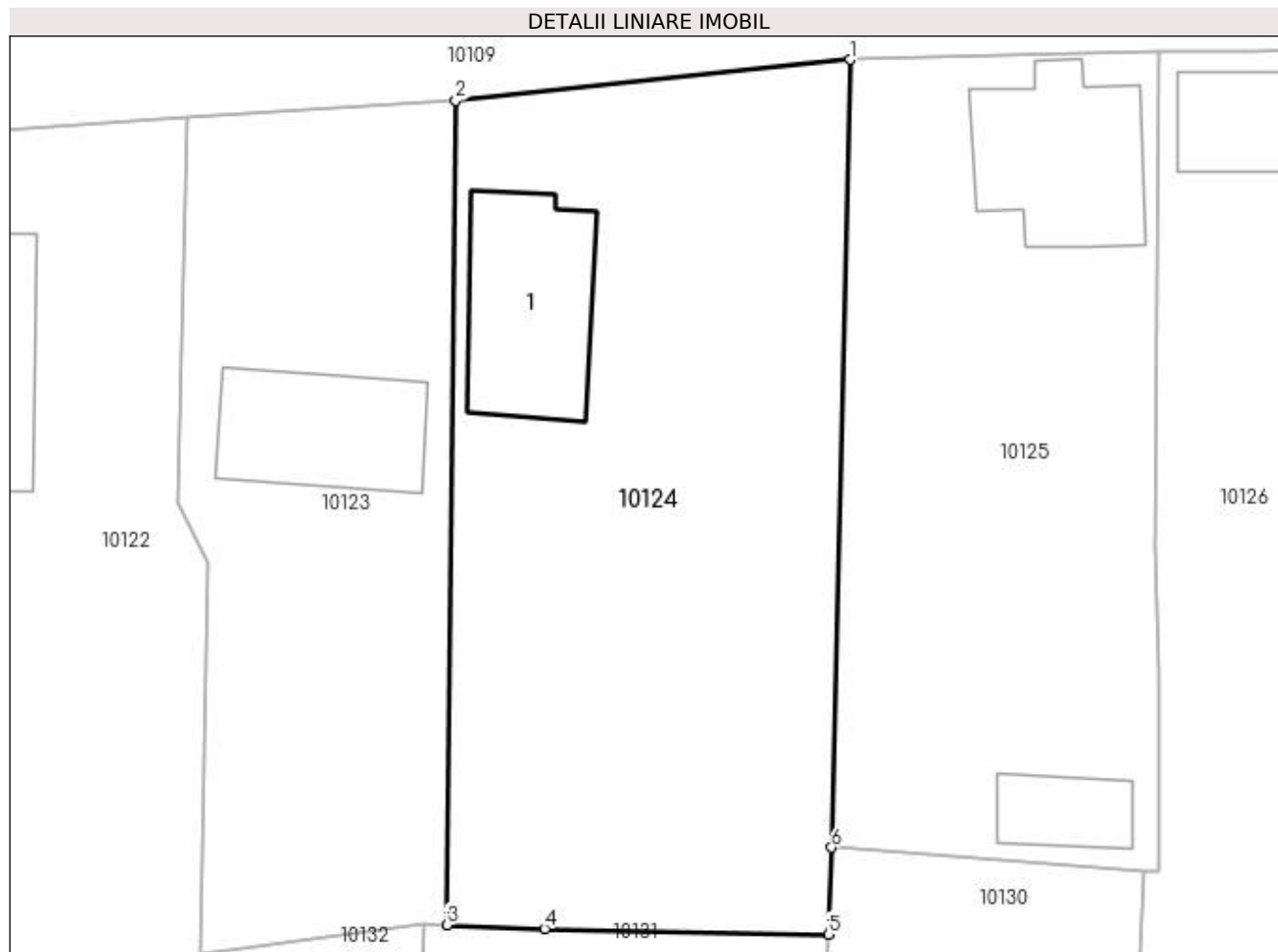
Inscrieri privind dezmembramintele dreptului de proprietate, drepturi reale de garanție și sarcini	Referințe
NU SUNT	

Anexa Nr. 1 La Partea I

Teren

Nr cadastral	Suprafața (mp)*	Observații / Referințe
	Din acte: 1.100 Masurata: 1.178	

* Suprafața este determinată în planul de proiecție Stereo 70.



Date referitoare la teren

Crt	Categorie folosință	Intra vilan	Suprafața (mp)	Tarla	Parcelă	Nr. topo	Observații / Referințe
1	curți constructii	DA	1.178	22	561	-	

Date referitoare la construcții

Crt	Număr	Destinație construcție	Supraf. (mp)	Situație juridică	Observații / Referințe
A1.1		construcții de locuințe	96	Cu acte	Nr. niveluri:1; S. construita la sol:96 mp; CONSTRUITA DIN CARAMIDA, ACOPERITA CU TABLA

Lungime Segmente

1) Valorile lungimilor segmentelor sunt obținute din proiecție în plan.

Punct început	X / Y	Punct sfârșit	X / Y	Lungime segment (** (m)
1	427.896,342 295.111,351	2	427.872,766 295.108,918	23.701
2	427.872,766 295.108,918	3	427.872,232 295.059,672	49.249
3	427.872,232 295.059,672	4	427.878,067 295.059,435	5.84

Punct început	X / Y	Punct sfârșit	X / Y	Lungime segment (** (m)
4	427.878,067 295.059,435	5	427.895,026 295.059,113	16.962
5	427.895,026 295.059,113	6	427.895,218 295.064,29	5.181
6	427.895,218 295.064,29	1	427.896,342 295.111,351	47.074

** Lungimile segmentelor sunt determinate în planul de proiecție Stereo 70 și sunt rotunjite la 1 milimetru.

*** Distanța dintre puncte este formată din segmente cumulate ce sunt mai mici decât valoarea 1 milimetru.

**DATE DESPRE IMOBILUL NR. 10125**

Oficiul de Cadastru și Publicitate Imobiliară DOLJ
Biroul de Cadastru și Publicitate Imobiliară Craiova

A. Partea I. Descrierea imobilului

TEREN Intravilan

Nr. CF vechi:400
Nr. cadastral vechi:59

Adresa: Loc. Zanoaga, Nr. 555, Jud. Dolj, T22, P562

Nr. Crt	Nr cadastral Nr. topografic	Suprafata* (mp)	Observatii / Referinte
A1	33998	Din acte: 800 Masurata: 908	Sector cadastral:22 Teren imprejmuit;

Construcții

Crt	Nr cadastral Nr. topografic	Adresa	Observatii / Referinte
A1.1		Loc. Zanoaga, Jud. Dolj, sat Zanoaga, T 22, P 562	Nr. niveluri:2; S. construita la sol:95 mp; CONSTRUITA DIN CARAMIDA, ACOPERITA CU TABLA
A1.2		Loc. Zanoaga, Jud. Dolj, sat Zanoaga, T 22, P 562	Nr. niveluri:1; S. construita la sol:33 mp; A

B. Partea II. Proprietari și acte

Inscrieri privitoare la dreptul de proprietate și alte drepturi reale		Referințe
172963 / 09/08/2019		
Act Notarial nr. CONTRACT DE VANZARE AUT NR 3458, din 08/08/2019 emis de NP CUREA IONEL;		
B1	Intabulare, drept de PROPRIETATE, dobandit prin Conventie, cota actuala 1/1, cota initiala 1/1 1) MITRICA TUDOREL-MARIAN 2) MITRICA CRISTINA	A1, A1.1, A1.2

C. Partea III. SARCINI .

Inscrieri privind dezmembramintele dreptului de proprietate, drepturi reale de garanție și sarcini	Referințe
NU SUNT	

Anexa Nr. 1 La Partea I

Teren

Nr cadastral	Suprafața (mp)*	Observații / Referințe
33998	Din acte: 800 Masurata: 908	

* Suprafața este determinată în planul de proiecție Stereo 70.



Date referitoare la teren

Crt	Categorie folosință	Intra vilan	Suprafața (mp)	Tarla	Parcelă	Nr. topo	Observații / Referințe
1	curți construcții	DA	908	22	562	-	

Date referitoare la construcții

Crt	Număr	Destinație construcție	Supraf. (mp)	Situație juridică	Observații / Referințe
A1.1		construcții de locuințe	95	Cu acte	Nr. niveluri:2; S. construita la sol:95 mp; CONSTRUITA DIN CARAMIDA, ACOPERITA CU TABLA
A1.2		construcții anexa	33	Cu acte	Nr. niveluri:1; S. construita la sol:33 mp; A

Lungime Segmente

1) Valorile lungimilor segmentelor sunt obținute din proiecție în plan.

Punct început	X / Y	Punct sfârșit	X / Y	Lungime segment (** (m)
1	427.896,342 295.111,351	2	427.895,218 295.064,29	47.074
2	427.895,218 295.064,29	3	427.913,849 295.062,841	18.687

Punct început	X / Y	Punct sfârșit	X / Y	Lungime segment (** (m)
3	427.913,849 295.062,841	4	427.914,751 295.062,931	0.906
4	427.914,751 295.062,931	5	427.914,821 295.074,744	11.813
5	427.914,821 295.074,744	6	427.914,525 295.082,301	7.563
6	427.914,525 295.082,301	7	427.914,723 295.111,802	29.501
7	427.914,723 295.111,802	1	427.896,342 295.111,351	18.387

** Lungimile segmentelor sunt determinate în planul de proiecție Stereo 70 și sunt rotunjite la 1 milimetru.

*** Distanța dintre puncte este formată din segmente cumulate ce sunt mai mici decât valoarea 1 milimetru.

**DATE DESPRE IMOBILUL NR. 10126**

Oficiul de Cadastru și Publicitate Imobiliară DOLJ
Biroul de Cadastru și Publicitate Imobiliară Craiova

A. Partea I. Descrierea imobilului

TEREN Intravilan

Adresa: Loc. Zanoaga, Nr. 556, Jud. Dolj, T22, P563, 563/1

Nr. Crt	Nr cadastral Nr. topografic	Suprafața* (mp)	Observații / Referințe
A1		Din acte: 1.000 Masurata: 1.027	Sector cadastral:22 Teren imprejmuit;

Construcții

Crt	Nr cadastral Nr. topografic	Adresa	Observații / Referințe
A1.1		Loc. Zanoaga, Jud. Dolj	Nr. niveluri:1; S. construita la sol:48 mp; CONSTRUITA DIN CARAMIDA, ACOPERITA CU TIGLA

B. Partea II. Proprietari și acte

Inscrieri privitoare la dreptul de proprietate și alte drepturi reale		Referințe
/		
Act Administrativ nr. TDP 751-44590, din 19/09/1996 emis de CONSILIUL JUDETEAN DOLJ;		
B1	Intabulare, drept de PROPRIETATE, dobandit prin Reconstituire, cota actuala 1/1, cota initiala 1/1 1) ANGHELESCU IOANA, LIPSĂ CNP	A1
Act Normativ nr. LEGEA 7, din 13/03/1996 emis de GUVERNUL ROMANIEI;		
B2	Intabulare, drept de PROPRIETATE, dobandit prin Lege, cota actuala 1/1, cota initiala 1/1 1) ANGHELESCU IOANA, LIPSĂ CNP	A1.1

C. Partea III. SARCINI .

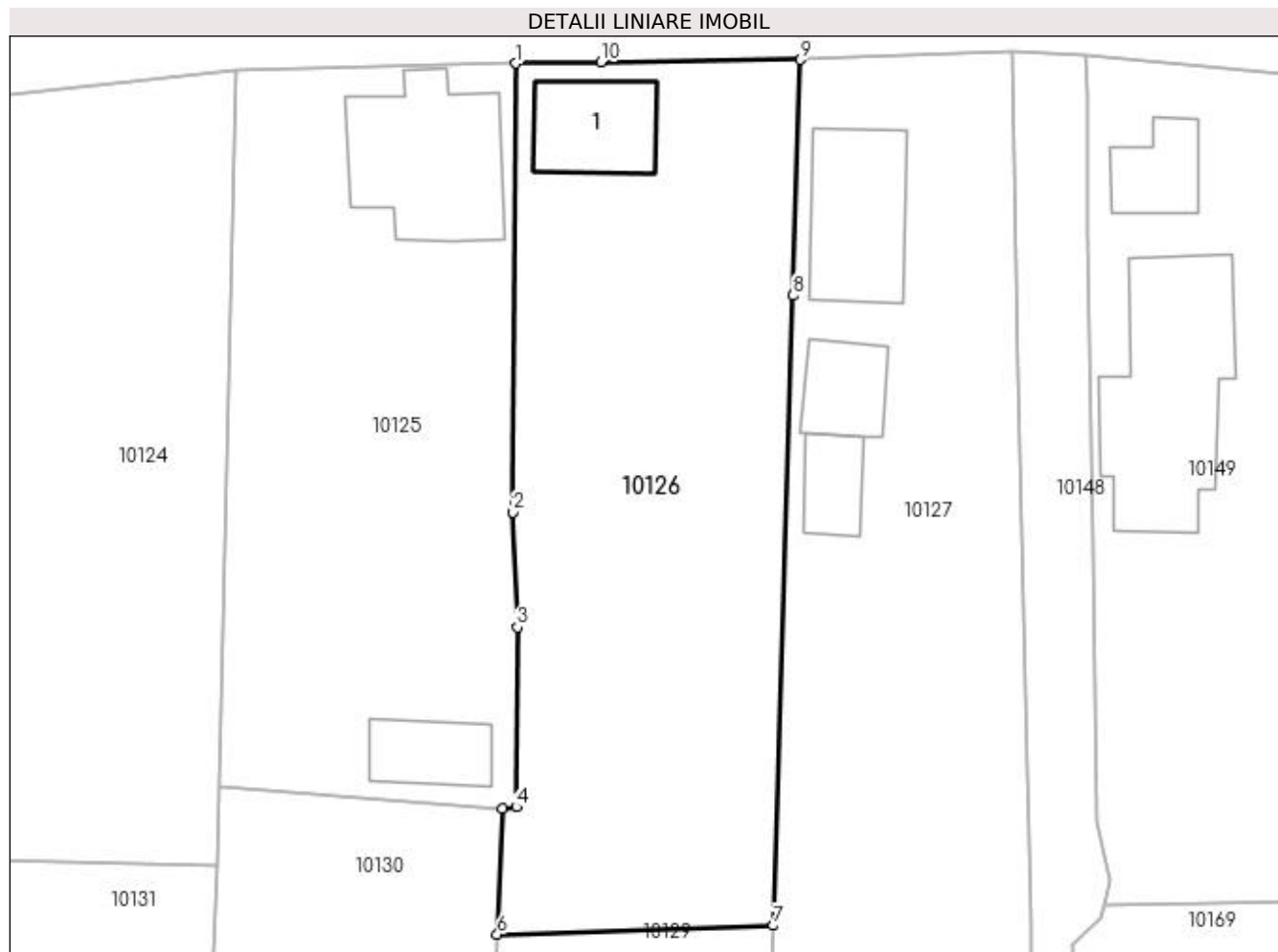
Inscrieri privind dezmembramentele dreptului de proprietate, drepturi reale de garanție și sarcini	Referințe
NU SUNT	

Anexa Nr. 1 La Partea I

Teren

Nr cadastral	Suprafața (mp)*	Observații / Referințe
	Din acte: 1.000 Masurata: 1.027	

* Suprafața este determinată în planul de proiecție Stereo 70.



Date referitoare la teren

Crt	Categorie folosință	Intra vilan	Suprafața (mp)	Tarla	Parcelă	Nr. topo	Observații / Referințe
1	curți constructii	DA	200	22	563	-	
2	arabil	DA	827	22	563/1	-	

Date referitoare la construcții

Crt	Număr	Destinație construcție	Supraf. (mp)	Situație juridică	Observații / Referințe
A1.1		construcții de locuințe	48	Cu acte	Nr. niveluri:1; S. construita la sol:48 mp; CONSTRUITA DIN CARAMIDA, ACOPERITA CU TIGLA

Lungime Segmente

1) Valorile lungimilor segmentelor sunt obținute din proiecție în plan.

Punct început	X / Y	Punct sfârșit	X / Y	Lungime segment (** (m)
1	427.914,723 295.111,802	2	427.914,525 295.082,301	29.501
2	427.914,525 295.082,301	3	427.914,821 295.074,744	7.563

Punct început	X / Y	Punct sfârşit	X / Y	Lungime segment (** (m)
3	427.914,821 295.074,744	4	427.914,751 295.062,931	11.813
4	427.914,751 295.062,931	5	427.913,849 295.062,841	0.906
5	427.913,849 295.062,841	6	427.913,49 295.054,567	8.282
6	427.913,49 295.054,567	7	427.931,646 295.055,147	18.165
7	427.931,646 295.055,147	8	427.932,944 295.096,554	41.427
8	427.932,944 295.096,554	9	427.933,387 295.112,054	15.506
9	427.933,387 295.112,054	10	427.920,321 295.111,895	13.067
10	427.920,321 295.111,895	1	427.914,723 295.111,802	5.599

** Lungimile segmentelor sunt determinate în planul de proiecție Stereo 70 și sunt rotunjite la 1 milimetru.

*** Distanța dintre puncte este formată din segmente cumulate ce sunt mai mici decât valoarea 1 milimetru.

**DATE DESPRE IMOBILUL NR. 10127**

Oficiul de Cadastru și Publicitate Imobiliară DOLJ
Biroul de Cadastru și Publicitate Imobiliară Craiova

A. Partea I. Descrierea imobilului

TEREN Intravilan

Adresa: Loc. Zanoaga, Nr. 557, Jud. Dolj, T22, P529

Nr. Crt	Nr cadastral Nr. topografic	Suprafața* (mp)	Observații / Referințe
A1		Din acte: 1.056 Masurata: 1.036	Sector cadastral:22 Teren imprejmuit;

Construcții

Crt	Nr cadastral Nr. topografic	Adresa	Observații / Referințe
A1.1		Loc. Zanoaga, Jud. Dolj	Nr. niveluri:1; S. construita la sol:70 mp; CONSTRUITA DIN CARAMIDA, ACOPERITA CU TABLA
A1.2		Loc. Zanoaga, Jud. Dolj	Nr. niveluri:1; S. construita la sol:32 mp; ANEXA
A1.3		Loc. Zanoaga, Jud. Dolj	Nr. niveluri:1; S. construita la sol:25 mp; ANEXA

B. Partea II. Proprietari și acte

Inscrieri privitoare la dreptul de proprietate și alte drepturi reale		Referințe
/		
Act Notarial nr. APV AUT NR 1838, din 31/08/2016 emis de BNP DANA TOMITA;		
B1	Intabulare, drept de PROPRIETATE, dobandit prin lesire Din Indiviziune, cota actuala 1/1, cota initiala 1/1 1) IORDACHE ANA-ELENA	A1, A1.1, A1.2
Act Normativ nr. LEGEA 7, din 13/03/1996 emis de GUVERNUL ROMANIEI;		
B2	Intabulare, drept de PROPRIETATE, dobandit prin Lege, cota actuala 1/1, cota initiala 1/1 1) IORDACHE ANA-ELENA	A1.3

C. Partea III. SARCINI .

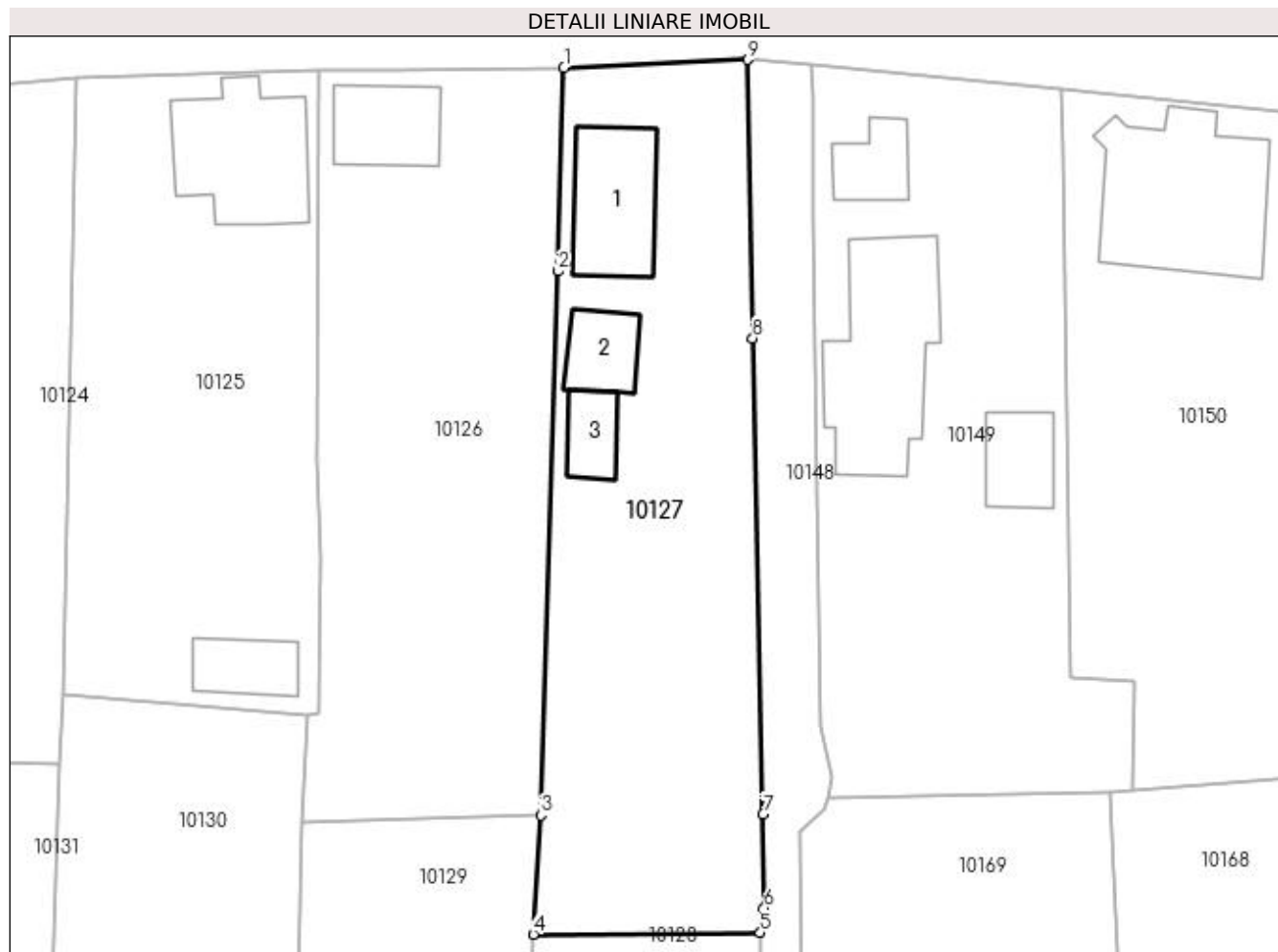
Inscrieri privind dezmembramintele dreptului de proprietate, drepturi reale de garanție și sarcini	Referințe
NU SUNT	

Anexa Nr. 1 La Partea I

Teren

Nr cadastral	Suprafața (mp)*	Observații / Referințe
	Din acte: 1.056 Masurata: 1.036	

* Suprafața este determinată în planul de proiecție Stereo 70.



Date referitoare la teren

Crt	Categorie folosință	Intra vilan	Suprafața (mp)	Tarla	Parcelă	Nr. topo	Observații / Referințe
1	curți construcții	DA	1.036	22	529	-	

Date referitoare la construcții

Crt	Număr	Destinație construcție	Supraf. (mp)	Situație juridică	Observații / Referințe
A1.1		construcții de locuințe	70	Cu acte	Nr. niveluri:1; S. construita la sol:70 mp; CONSTRUITA DIN CARAMIDA, ACOPERITA CU TABLA
A1.2		construcții anexa	32	Cu acte	Nr. niveluri:1; S. construita la sol:32 mp; ANEXA
A1.3		construcții anexa	25	Cu acte	Nr. niveluri:1; S. construita la sol:25 mp; ANEXA

Lungime Segmente

1) Valorile lungimilor segmentelor sunt obținute din proiecție în plan.

Punct început	X / Y	Punct sfârșit	X / Y	Lungime segment (** (m)
1	427.933,387 295.112,054	2	427.932,944 295.096,554	15.506

Punct început	X / Y	Punct sfârșit	X / Y	Lungime segment (** (m)
2	427.932,944 295.096,554	3	427.931,646 295.055,147	41.427
3	427.931,646 295.055,147	4	427.931,05 295.046,094	9.073
4	427.931,05 295.046,094	5	427.948,33 295.046,21	17.281
5	427.948,33 295.046,21	6	427.948,618 295.048,073	1.885
6	427.948,618 295.048,073	7	427.948,56 295.055,232	7.159
7	427.948,56 295.055,232	8	427.947,758 295.091,461	36.238
8	427.947,758 295.091,461	9	427.947,346 295.112,657	21.2
9	427.947,346 295.112,657	1	427.933,387 295.112,054	13.972

** Lungimile segmentelor sunt determinate în planul de proiecție Stereo 70 și sunt rotunjite la 1 milimetru.

*** Distanța dintre puncte este formată din segmente cumulate ce sunt mai mici decât valoarea 1 milimetru.

**DATE DESPRE IMOBILUL NR. 10128**

Oficiul de Cadastru și Publicitate Imobiliară DOLJ
Biroul de Cadastru și Publicitate Imobiliară Craiova

A. Partea I. Descrierea imobilului

TEREN Intravilan

Adresa: Loc. Zanoaga, Nr. 522, Jud. Dolj, T22, P530, 530/1

Nr. Crt	Nr cadastral Nr. topografic	Suprafața* (mp)	Observații / Referințe
A1		Din acte: 1.100 Masurata: 1.198	Sector cadastral:22 Teren imprejmuit;

Construcții

Crt	Nr cadastral Nr. topografic	Adresa	Observații / Referințe
A1.1		Loc. Zanoaga, Jud. Dolj	Nr. niveluri:1; S. construita la sol:82 mp; CONSTRUITA DIN CARAMIDA, ACOPERITA CU TIGLA

B. Partea II. Proprietari și acte

Inscrieri privitoare la dreptul de proprietate și alte drepturi reale		Referințe
/		
Act Administrativ nr. TDP 559-58836, din 27/10/1995 emis de CONSILIUL JUDETEAN DOLJ;		
B1	Intabulare, drept de PROPRIETATE, dobandit prin Reconstituire, cota actuala 1/1, cota initiala 1/1 1) COLUMBEANU FLORENTINA, LIPSĂ CNP	A1
Act Normativ nr. LEGEA 7, din 13/03/1996 emis de GUVERNUL ROMANIEI;		
B2	Intabulare, drept de PROPRIETATE, dobandit prin Lege, cota actuala 1/1, cota initiala 1/1 1) COLUMBEANU FLORENTINA, LIPSĂ CNP	A1.1

C. Partea III. SARCINI .

Inscrieri privind dezmembramintele dreptului de proprietate, drepturi reale de garanție și sarcini	Referințe
NU SUNT	

Anexa Nr. 1 La Partea I

Teren

Nr cadastral	Suprafața (mp)*	Observații / Referințe
	Din acte: 1.100 Masurata: 1.198	

* Suprafața este determinată în planul de proiecție Stereo 70.



Date referitoare la teren

Crt	Categorie folosință	Intra vilan	Suprafața (mp)	Tarla	Parcelă	Nr. topo	Observații / Referințe
1	curți constructii	DA	300	22	530	-	
2	arabil	DA	898	22	530/1	-	

Date referitoare la construcții

Crt	Număr	Destinație construcție	Supraf. (mp)	Situație juridică	Observații / Referințe
A1.1		construcții de locuințe	82	Cu acte	Nr. niveluri:1; S. construita la sol:82 mp; CONSTRUITA DIN CARAMIDA, ACOPERITA CU TIGLA

Lungime Segmente

1) Valorile lungimilor segmentelor sunt obținute din proiecție în plan.

Punct început	X / Y	Punct sfârșit	X / Y	Lungime segment (** (m)
1	427.931,05 295.046,094	2	427.929,936 295.011,72	34.392
2	427.929,936 295.011,72	3	427.931,268 294.997,696	14.087

Punct început	X / Y	Punct sfârşit	X / Y	Lungime segment (** (m)
3	427.931,268 294.997,696	4	427.932,16 294.984,698	13.029
4	427.932,16 294.984,698	5	427.932,799 294.978,573	6.158
5	427.932,799 294.978,573	6	427.949,122 294.979,196	16.335
6	427.949,122 294.979,196	7	427.948,33 295.046,21	67.018
7	427.948,33 295.046,21	1	427.931,05 295.046,094	17.281

** Lungimile segmentelor sunt determinate în planul de proiecţie Stereo 70 şi sunt rotunjite la 1 milimetru.

*** Distanţa dintre puncte este formată din segmente cumulate ce sunt mai mici decât valoarea 1 milimetru.

**DATE DESPRE IMOBILUL NR. 10129**

Oficiul de Cadastru și Publicitate Imobiliară DOLJ
Biroul de Cadastru și Publicitate Imobiliară Craiova

A. Partea I. Descrierea imobilului

TEREN Intravilan

Nr. CF vechi:757
Nr. cadastral vechi:784

Adresa: Loc. Zanoaga, Nr. 523, Jud. Dolj, T22, P531,531/1

Nr. Crt	Nr cadastral Nr. topografic	Suprafata* (mp)	Observatii / Referinte
A1	33552	Din acte: 1.500 Masurata: 1.433	Sector cadastral:22 Teren imprejmuit;

Construcții

Crt	Nr cadastral Nr. topografic	Adresa	Observatii / Referinte
A1.1		Loc. Zanoaga, Jud. Dolj, T. 22, P. 531, 531/1	Nr. niveluri:1; S. construita la sol:64 mp; S. construita desfasurata:74 mp; C1-locuintya
A1.2		Loc. Zanoaga, Jud. Dolj, T. 22, P. 531, P. 531/1	Nr. niveluri:1; S. construita la sol:23 mp; S. construita desfasurata:40 mp; C2-anexa

B. Partea II. Proprietari și acte

Inscrieri privitoare la dreptul de proprietate și alte drepturi reale		Referințe
109247 / 04/06/2018		
Act Notarial nr. CONTRACT DE VANZARE AUT NR 1030, din 30/05/2018 emis de NP NEAGOE MONICA;		
B1	Intabulare, drept de PROPRIETATE, dobandit prin Conventie, cota actuala 1/1, cota initiala 1/1 1) IORDACHE MARIAN 2) IORDACHE CAMELIA-GEORGIANA	A1, A1.1, A1.2

C. Partea III. SARCINI .

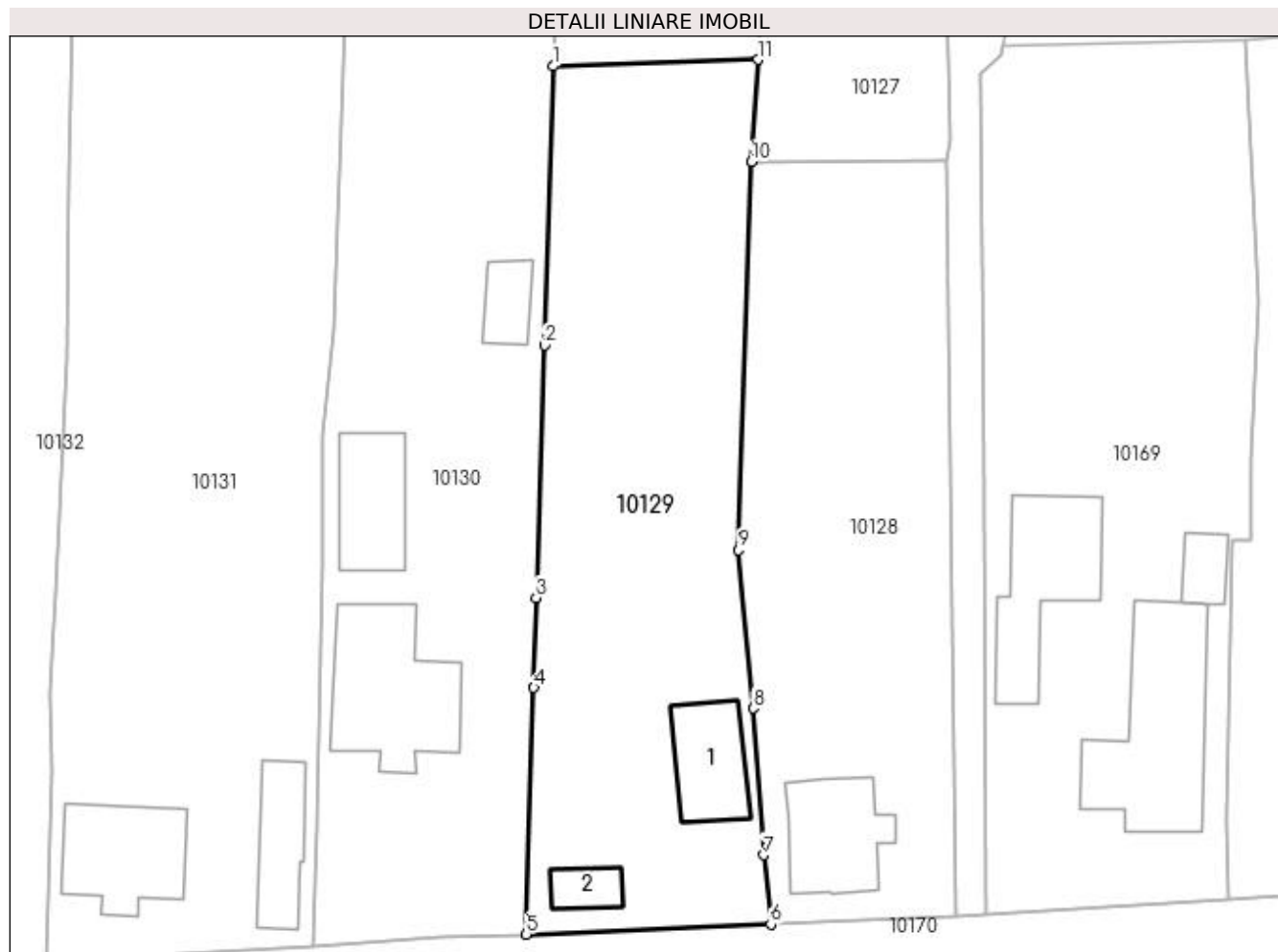
Inscrieri privind dezmembramintele dreptului de proprietate, drepturi reale de garanție și sarcini	Referințe
NU SUNT	

Anexa Nr. 1 La Partea I

Teren

Nr cadastral	Suprafața (mp)*	Observații / Referințe
33552	Din acte: 1.500 Masurata: 1.433	

* Suprafața este determinată în planul de proiecție Stereo 70.



Date referitoare la teren

Crt	Categorie folosință	Intra vilan	Suprafața (mp)	Tarla	Parcelă	Nr. topo	Observații / Referințe
1	curți constructii	DA	800	22	531	-	
2	arabil	DA	633	22	531/1	-	

Date referitoare la construcții

Crt	Număr	Destinație construcție	Supraf. (mp)	Situație juridică	Observații / Referințe
A1.1		construcții de locuințe	64	Cu acte	Nr. niveluri:1; S. construita la sol:64 mp; S. construita desfasurata:74 mp; C1-locuintya
A1.2		construcții anexa	23	Cu acte	Nr. niveluri:1; S. construita la sol:23 mp; S. construita desfasurata:40 mp; C2-anexa

Lungime Segmente

1) Valorile lungimilor segmentelor sunt obținute din proiecție în plan.

Punct început	X / Y	Punct sfârșit	X / Y	Lungime segment (** (m)
1	427.913,49 295.054,567	2	427.912,734 295.029,855	24.724
2	427.912,734 295.029,855	3	427.911,994 295.007,47	22.397

Punct început	X / Y	Punct sfârșit	X / Y	Lungime segment (** (m)
3	427.911,994 295.007,47	4	427.911,798 294.999,512	7.961
4	427.911,798 294.999,512	5	427.911,144 294.977,672	21.85
5	427.911,144 294.977,672	6	427.932,799 294.978,573	21.674
6	427.932,799 294.978,573	7	427.932,16 294.984,698	6.158
7	427.932,16 294.984,698	8	427.931,268 294.997,696	13.029
8	427.931,268 294.997,696	9	427.929,936 295.011,72	14.087
9	427.929,936 295.011,72	10	427.931,05 295.046,094	34.392
10	427.931,05 295.046,094	11	427.931,646 295.055,147	9.073
11	427.931,646 295.055,147	1	427.913,49 295.054,567	18.165

** Lungimile segmentelor sunt determinate în planul de proiecție Stereo 70 și sunt rotunjite la 1 milimetru.

*** Distanța dintre puncte este formată din segmente cumulate ce sunt mai mici decât valoarea 1 milimetru.

**DATE DESPRE IMOBILUL NR. 10130**

Oficiul de Cadastru și Publicitate Imobiliară DOLJ
Biroul de Cadastru și Publicitate Imobiliară Craiova

A. Partea I. Descrierea imobilului

TEREN Intravilan

Adresa: Loc. Zanoaga, Nr. 524, Jud. Dolj, T22, P532, 531/1

Nr. Crt	Nr cadastral Nr. topografic	Suprafața* (mp)	Observații / Referințe
A1		Din acte: 1.800 Masurata: 1.629	Sector cadastral:22 Teren imprejmuit;

Construcții

Crt	Nr cadastral Nr. topografic	Adresa	Observații / Referințe
A1.1		Loc. Zanoaga, Jud. Dolj	Nr. niveluri:1; S. construita la sol:132 mp; CONSTRUITA DIN CARAMIDA, ACOPERITA CU TABLA
A1.2		Loc. Zanoaga, Jud. Dolj	Nr. niveluri:1; S. construita la sol:71 mp; ANEXA
A1.3		Loc. Zanoaga, Jud. Dolj	Nr. niveluri:1; S. construita la sol:29 mp; ANEXA

B. Partea II. Proprietari și acte

Inscrieri privitoare la dreptul de proprietate și alte drepturi reale	Referințe
/	
Act Notarial nr. CI AUT NR 9094, din 05/06/1991 emis de NOTARIATUL DE STAT;	
B1	A1, A1.1, A1.2, A1.3
Intabulare, drept de PROPRIETATE, dobandit prin Conventie, cota actuala 1/1, cota initiala 1/1	
1) NEACSU AURELIAN	
2) NEACSU ELEONORA	

C. Partea III. SARCINI

Inscrieri privind dezmembramintele dreptului de proprietate, drepturi reale de garanție și sarcini	Referințe
/	
Act Notarial nr. CI AUT NR 9094, din 05/06/1991 emis de NOTARIATUL DE STAT;	
C1	A1, A1.1, A1.2, A1.3
Intabulare, drept de IPOTECA LEGALA, Valoare:0 IPOTECA LEGALA REPREZENTAND PLATA RENTEI IN BANI CORESPUNDE INTRETINERII NEEEXECUTATE, dobandit prin Conventie, cota actuala 1/1, cota initiala 1/1	
1) VLADU GHEORGHE, LIPSĂ CNP	
2) NEACSU GHEORGHITA, LIPSĂ CNP	

Anexa Nr. 1 La Partea I

Teren

Nr cadastral	Suprafața (mp)*	Observații / Referințe
	Din acte: 1.800 Masurata: 1.629	

* Suprafața este determinată în planul de proiecție Stereo 70.



Date referitoare la teren

Crt	Categorie folosință	Intra vilan	Suprafața (mp)	Tarla	Parcelă	Nr. topo	Observații / Referințe
1	curți constructii	DA	900	22	532	-	
2	arabil	DA	729	22	531/1	-	

Date referitoare la construcții

Crt	Număr	Destinație construcție	Supraf. (mp)	Situație juridică	Observații / Referințe
A1.1		construcții de locuințe	132	Cu acte	Nr. niveluri:1; S. construita la sol:132 mp; CONSTRUITA DIN CARAMIDA, ACOPERITA CU TABLA
A1.2		construcții anexa	71	Cu acte	Nr. niveluri:1; S. construita la sol:71 mp; ANEXA
A1.3		construcții anexa	29	Cu acte	Nr. niveluri:1; S. construita la sol:29 mp; ANEXA

Lungime Segmente

1) Valorile lungimilor segmentelor sunt obținute din proiecție în plan.

Punct început	X / Y	Punct sfârșit	X / Y	Lungime segment (** (m))
1	427.911,994 295.007,47	2	427.912,734 295.029,855	22.397

Punct început	X / Y	Punct sfârşit	X / Y	Lungime segment (** (m)
2	427.912,734 295.029,855	3	427.913,49 295.054,567	24.724
3	427.913,49 295.054,567	4	427.913,849 295.062,841	8.282
4	427.913,849 295.062,841	5	427.895,218 295.064,29	18.687
5	427.895,218 295.064,29	6	427.895,026 295.059,113	5.181
6	427.895,026 295.059,113	7	427.894,062 295.031,293	27.836
7	427.894,062 295.031,293	8	427.893,091 295.021,934	9.41
8	427.893,091 295.021,934	9	427.893,126 295.010,739	11.195
9	427.893,126 295.010,739	10	427.892,518 294.986,896	23.851
10	427.892,518 294.986,896	11	427.892,286 294.976,595	10.304
11	427.892,286 294.976,595	12	427.903,463 294.977,502	11.214
12	427.903,463 294.977,502	13	427.911,144 294.977,672	7.683
13	427.911,144 294.977,672	14	427.911,798 294.999,512	21.85
14	427.911,798 294.999,512	1	427.911,994 295.007,47	7.961

** Lungimile segmentelor sunt determinate în planul de proiecție Stereo 70 și sunt rotunjite la 1 milimetru.

*** Distanța dintre puncte este formată din segmente cumulate ce sunt mai mici decât valoarea 1 milimetru.

**DATE DESPRE IMOBILUL NR. 10131**

Oficiul de Cadastru și Publicitate Imobiliară DOLJ
Biroul de Cadastru și Publicitate Imobiliară Craiova

A. Partea I. Descrierea imobilului

TEREN Intravilan

Adresa: Loc. Zanoaga, Nr. 525, Jud. Dolj, T22, P533,533/1

Nr. Crt	Nr cadastral Nr. topografic	Suprafața* (mp)	Observații / Referințe
A1	35289	Din acte: 2.058 Masurata: 1.973	Sector cadastral:22 Teren imprejmuit;

Construcții

Crt	Nr cadastral Nr. topografic	Adresa	Observații / Referințe
A1.1		Loc. Zanoaga, Nr. 525, Jud. Dolj, fost T. 22, P.533, 533/1	Nr. niveluri:1; S. construita la sol:93 mp; S. construita desfasurata:93 mp; Constructie edificata in anul 1964, avand 1 nivel, Suprafata construita=93mp, Suprafata desfasurata=93mp
A1.2		Loc. Zanoaga, Nr. 525, Jud. Dolj, fost T. 22, P.533, 533/1	Nr. niveluri:1; S. construita la sol:56 mp; S. construita desfasurata:56 mp; Constructie edificata in anul 1964, avand 1 nivel, Suprafata construita=56mp, Suprafata desfasurata=56mp

B. Partea II. Proprietari și acte

Inscrieri privitoare la dreptul de proprietate și alte drepturi reale	Referințe
266611 / 05/11/2021	
Act Notarial nr. CONTRACT DE VANZARE AUT NR. 3698, din 04/11/2021 emis de NP DOINA FAURAR;	
B1	Intabulare, drept de PROPRIETATE, dobandit prin Conventie, cota actuala 1/1, cota initiala 1/1 1) NAE NINA DOINA 2) NAE MARIUS COSMIN
	A1, A1.1, A1.2

C. Partea III. SARCINI

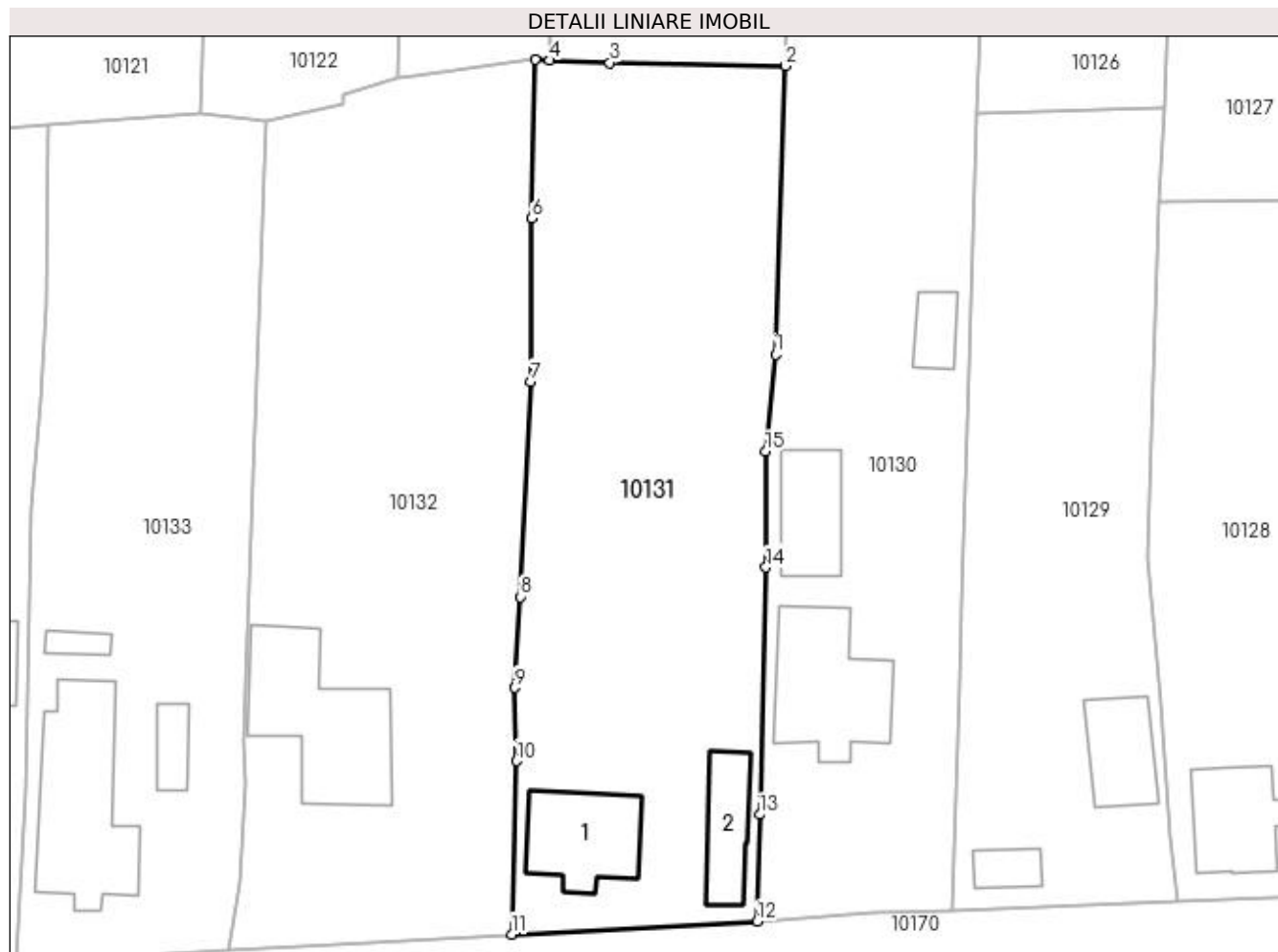
Inscrieri privind dezmembramintele dreptului de proprietate, drepturi reale de garanție și sarcini	Referințe
159671 / 29/06/2021	
Hotarare Judecatoreasca nr. SENTINTA CIVILA NR. 349, din 16/01/2020 emis de JUDECATORIA CRAIOVA IN DOSAR NR. 21031/215/2018;	
C1	Intabulare, drept de IPOTECA LEGALA, Valoare:199 LEICU TITLU DE SULTA 1) BARBU VERGICA, LIPSĂ CNP
	A1, A1.1, A1.2

Anexa Nr. 1 La Partea I

Teren

Nr cadastral	Suprafața (mp)*	Observații / Referințe
35289	Din acte: 2.058 Masurata: 1.973	

* Suprafața este determinată în planul de proiecție Stereo 70.



Date referitoare la teren

Crt	Categorie folosință	Intravilan	Suprafața (mp)	Tarla	Parcelă	Nr. topo	Observații / Referințe
1	curți constructii	DA	962	22	533	-	
2	arabil	DA	1.011	22	533/1	-	

Date referitoare la construcții

Crt	Număr	Destinație construcție	Supraf. (mp)	Situație juridică	Observații / Referințe
A1.1		construcții de locuințe	93	Cu acte	Nr. niveluri:1; S. construita la sol:93 mp; S. construita desfasurata:93 mp; Constructie edificata in anul 1964, avand 1 nivel, Suprafata construita=93mp, Suprafata desfasurata=93mp
A1.2		construcții anexa	56	Cu acte	Nr. niveluri:1; S. construita la sol:56 mp; S. construita desfasurata:56 mp; Constructie edificata in anul 1964, avand 1 nivel, Suprafata construita=56mp, Suprafata desfasurata=56mp

Lungime Segmente

1) Valorile lungimilor segmentelor sunt obținute din proiecție în plan.

Punct început	X / Y	Punct sfârșit	X / Y	Lungime segment (** (m)
1	427.894,062 295.031,293	2	427.895,026 295.059,113	27.836
2	427.895,026 295.059,113	3	427.878,067 295.059,435	16.962
3	427.878,067 295.059,435	4	427.872,232 295.059,672	5.84
4	427.872,232 295.059,672	5	427.870,852 295.059,728	1.381
5	427.870,852 295.059,728	6	427.870,551 295.044,424	15.307
6	427.870,551 295.044,424	7	427.870,461 295.028,676	15.748
7	427.870,461 295.028,676	8	427.869,451 295.007,914	20.787
8	427.869,451 295.007,914	9	427.868,917 294.999,138	8.793
9	427.868,917 294.999,138	10	427.869,062 294.992,074	7.065
10	427.869,062 294.992,074	11	427.868,587 294.975,352	16.729
11	427.868,587 294.975,352	12	427.892,286 294.976,595	23.732
12	427.892,286 294.976,595	13	427.892,518 294.986,896	10.304
13	427.892,518 294.986,896	14	427.893,126 295.010,739	23.851
14	427.893,126 295.010,739	15	427.893,091 295.021,934	11.195
15	427.893,091 295.021,934	1	427.894,062 295.031,293	9.41

** Lungimile segmentelor sunt determinate în planul de proiecție Stereo 70 și sunt rotunjite la 1 milimetru.

*** Distanța dintre puncte este formată din segmente cumulate ce sunt mai mici decât valoarea 1 milimetru.

**DATE DESPRE IMOBILUL NR. 10132**

Oficiul de Cadastru și Publicitate Imobiliară DOLJ
Biroul de Cadastru și Publicitate Imobiliară Craiova

A. Partea I. Descrierea imobilului

TEREN Intravilan

Adresa: Loc. Zanoaga, Nr. 526, Jud. Dolj, T22, P534+535

Nr. Crt	Nr cadastral Nr. topografic	Suprafața* (mp)	Observații / Referințe
A1		Din acte: 2.000 Masurata: 2.174	Sector cadastral:22 Teren imprejmuit;

Construcții

Crt	Nr cadastral Nr. topografic	Adresa	Observații / Referințe
A1.1		Loc. Zanoaga, Jud. Dolj	Nr. niveluri:1; S. construita la sol:160 mp; CONSTRUITA DIN CARAMIDA, ACOPERITA CU TABLA

B. Partea II. Proprietari și acte

Inscrieri privitoare la dreptul de proprietate și alte drepturi reale		Referințe
/		
Act Administrativ nr. TDP 32-59353, din 04/02/1992 emis de CONSILIUL JUDETEAN DOLJ;		
B1	Intabulare, drept de PROPRIETATE, dobandit prin Reconstituire, cota actuala 1/1, cota initiala 1/1 1) IANCU MARINEL, LIPSĂ CNP	A1
Act Normativ nr. LEGEA 7, din 13/03/1996 emis de GUVERNUL ROMANIEI;		
B2	Intabulare, drept de PROPRIETATE, dobandit prin Lege, cota actuala 1/1, cota initiala 1/1 1) IANCU MARINEL, LIPSĂ CNP	A1.1

C. Partea III. SARCINI .

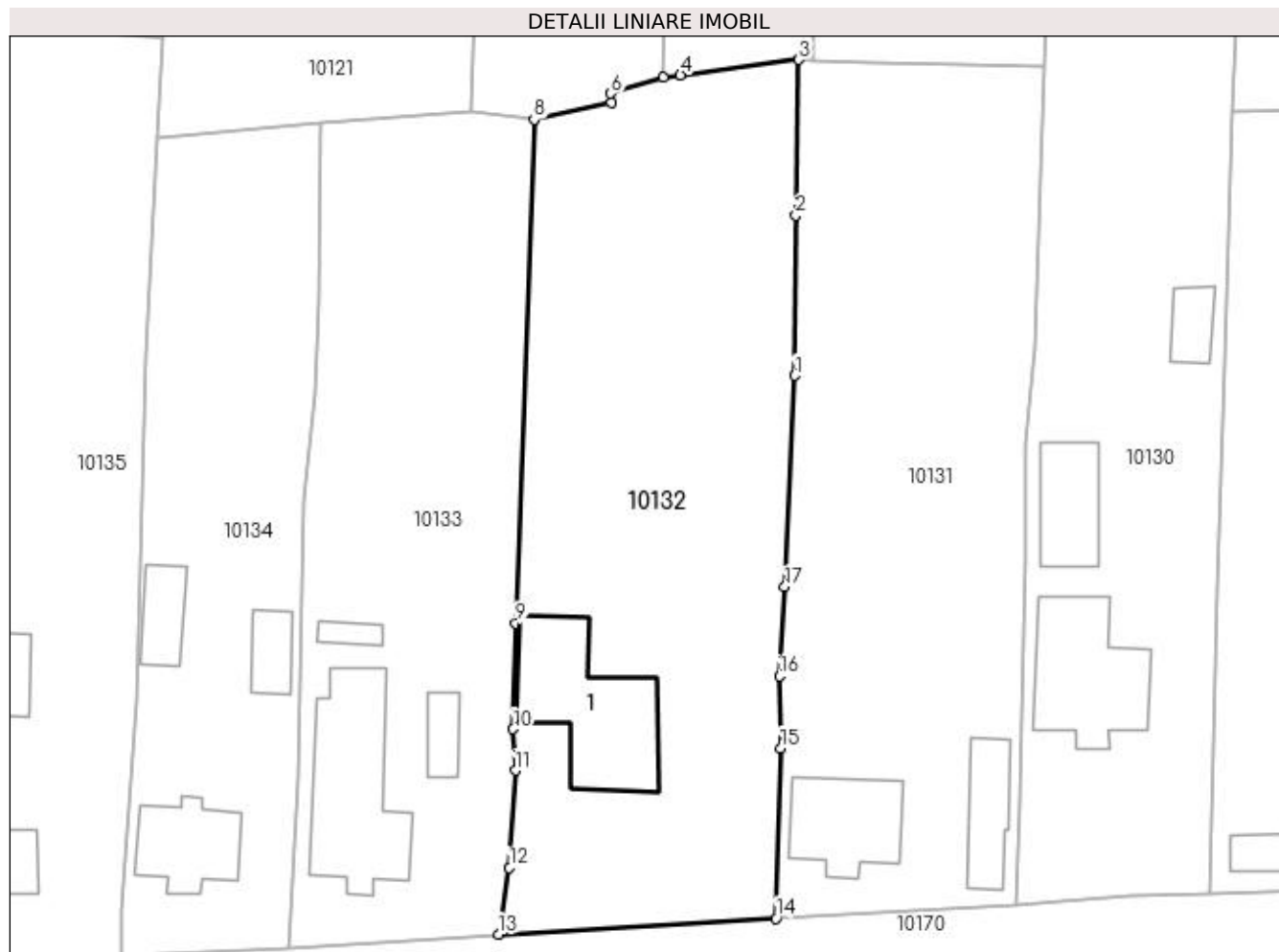
Inscrieri privind dezmembramintele dreptului de proprietate, drepturi reale de garanție și sarcini	Referințe
NU SUNT	

Anexa Nr. 1 La Partea I

Teren

Nr cadastral	Suprafața (mp)*	Observații / Referințe
	Din acte: 2.000	
	Masurata: 2.174	

* Suprafața este determinată în planul de proiecție Stereo 70.



Date referitoare la teren

Crt	Categorie folosință	Intra vilan	Suprafața (mp)	Tarla	Parcelă	Nr. topo	Observații / Referințe
1	curți constructii	DA	700	22	534+535	-	
2	arabil	DA	1.474	22	534+535	-	

Date referitoare la construcții

Crt	Număr	Destinație construcție	Supraf. (mp)	Situație juridică	Observații / Referințe
A1.1		construcții de locuințe	160	Cu acte	Nr. niveluri:1; S. construita la sol:160 mp; CONSTRUITA DIN CARAMIDA, ACOPERITA CU TABLA

Lungime Segmente

1) Valorile lungimilor segmentelor sunt obținute din proiecție în plan.

Punct început	X / Y	Punct sfârșit	X / Y	Lungime segment (** (m)
1	427.870,461 295.028,676	2	427.870,551 295.044,424	15.748
2	427.870,551 295.044,424	3	427.870,852 295.059,728	15.307

Punct început	X / Y	Punct sfârșit	X / Y	Lungime segment (** (m)
3	427.870,852 295.059,728	4	427.859,2 295.058,221	11.749
4	427.859,2 295.058,221	5	427.857,54 295.057,96	1.68
5	427.857,54 295.057,96	6	427.852,38 295.056,397	5.392
6	427.852,38 295.056,397	7	427.852,397 295.055,492	0.905
7	427.852,397 295.055,492	8	427.844,812 295.053,849	7.761
8	427.844,812 295.053,849	9	427.843,013 295.004,344	49.538
9	427.843,013 295.004,344	10	427.842,766 294.993,948	10.399
10	427.842,766 294.993,948	11	427.842,981 294.989,878	4.076
11	427.842,981 294.989,878	12	427.842,385 294.980,306	9.591
12	427.842,385 294.980,306	13	427.841,301 294.973,769	6.626
13	427.841,301 294.973,769	14	427.868,587 294.975,352	27.332
14	427.868,587 294.975,352	15	427.869,062 294.992,074	16.729
15	427.869,062 294.992,074	16	427.868,917 294.999,138	7.065
16	427.868,917 294.999,138	17	427.869,451 295.007,914	8.793
17	427.869,451 295.007,914	1	427.870,461 295.028,676	20.787

** Lungimile segmentelor sunt determinate în planul de proiecție Stereo 70 și sunt rotunjite la 1 milimetru.

*** Distanța dintre puncte este formată din segmente cumulate ce sunt mai mici decât valoarea 1 milimetru.

**DATE DESPRE IMOBILUL NR. 10133**

Oficiul de Cadastru și Publicitate Imobiliară DOLJ
Biroul de Cadastru și Publicitate Imobiliară Craiova

A. Partea I. Descrierea imobilului

TEREN Intravilan

Adresa: Loc. Zanoaga, Nr. 527, Jud. Dolj, T22, P536, 536/1 536/2

Nr. Crt	Nr cadastral Nr. topografic	Suprafața* (mp)	Observații / Referințe
A1		Din acte: 1.600 Masurata: 1.693	Sector cadastral:22 Teren imprejmuit;

Construcții

Crt	Nr cadastral Nr. topografic	Adresa	Observații / Referințe
A1.1		Loc. Zanoaga, Jud. Dolj	Nr. niveluri:1; S. construita la sol:163 mp; LOCUINTA
A1.2		Loc. Zanoaga, Jud. Dolj	Nr. niveluri:1; S. construita la sol:26 mp; ANEXA
A1.3		Loc. Zanoaga, Jud. Dolj	Nr. niveluri:1; S. construita la sol:13 mp; ANEXA

B. Partea II. Proprietari și acte

Inscrieri privitoare la dreptul de proprietate și alte drepturi reale		Referințe
/		
Act Administrativ nr. TDP 802-9579, din 18/02/1997 emis de CONSILIUL JUDETEAN DOLJ;		
B1	Intabulare, drept de PROPRIETATE, dobandit prin Reconstituire, cota actuala 1/1, cota initiala 1/1 1) ȘTEFAN GHEORGHE, LIPSĂ CNP	A1
Act Normativ nr. LEGEA 7, din 13/03/1996 emis de GUVERNUL ROMANIEI;		
B2	Intabulare, drept de PROPRIETATE, dobandit prin Lege, cota actuala 1/1, cota initiala 1/1 1) ȘTEFAN GHEORGHE, LIPSĂ CNP	A1.2, A1.3
Act Notarial nr. CM NR.592, din 07/04/1995 emis de N.P. CARSTEA TEREZIA;		
B3	Intabulare, drept de PROPRIETATE, dobandit prin Succesiune, cota actuala 1/1, cota initiala 1/1 1) PETCU GEORGETA, LIPSĂ CNP	A1.1

C. Partea III. SARCINI .

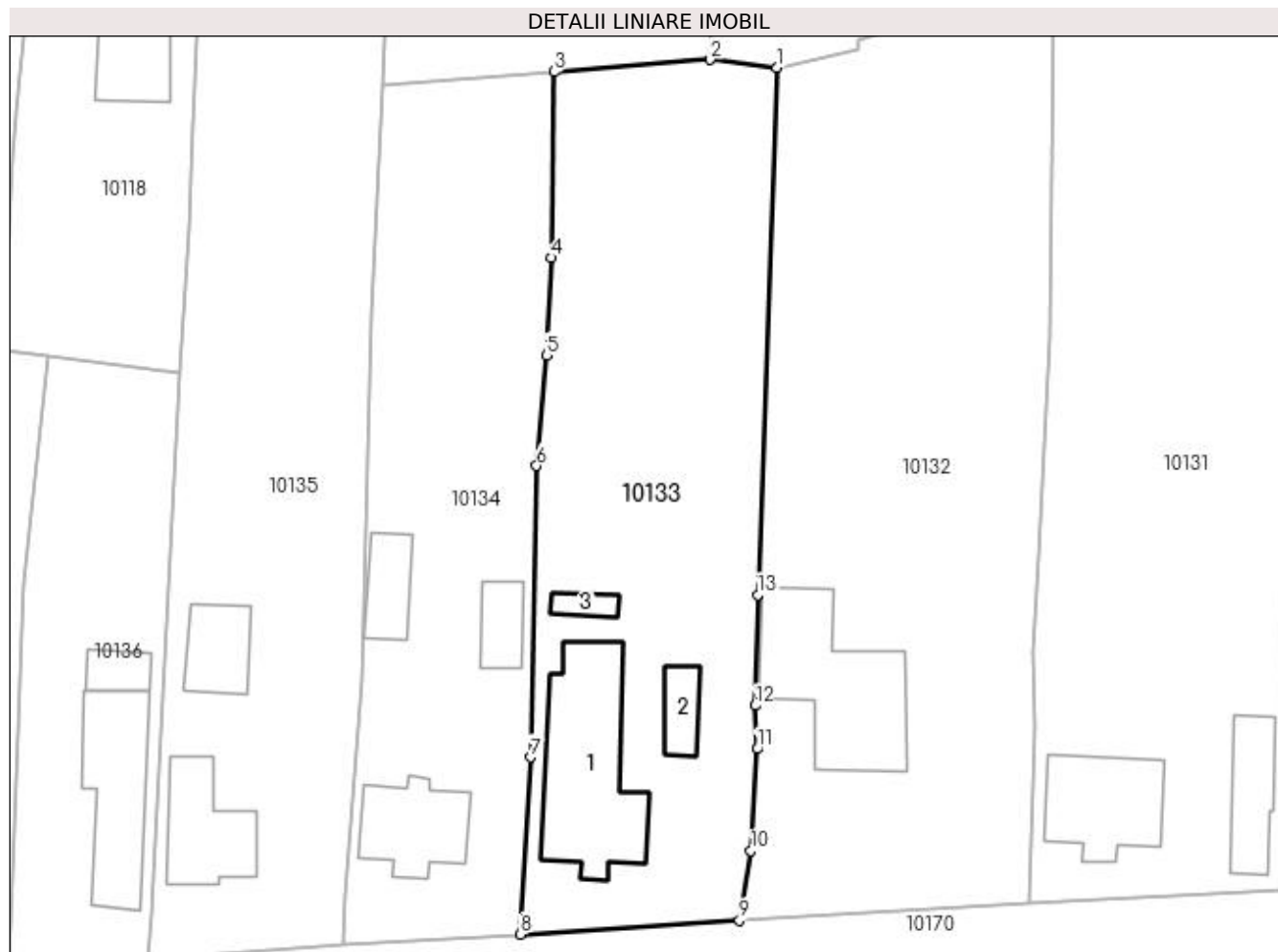
Inscrieri privind dezmembramintele dreptului de proprietate, drepturi reale de garanție și sarcini	Referințe
NU SUNT	

Anexa Nr. 1 La Partea I

Teren

Nr cadastral	Suprafața (mp)*	Observații / Referințe
	Din acte: 1.600 Masurata: 1.693	

* Suprafața este determinată în planul de proiecție Stereo 70.



Date referitoare la teren

Crt	Categorie folosință	Intra vilan	Suprafața (mp)	Tarla	Parcelă	Nr. topo	Observații / Referințe
1	curți constructii	DA	800	22	536	-	
2	arabil	DA	893	22	536/1 536/2	-	

Date referitoare la construcții

Crt	Număr	Destinație construcție	Supraf. (mp)	Situație juridică	Observații / Referințe
A1.1		construcții de locuințe	163	Cu acte	Nr. niveluri:1; S. construita la sol:163 mp; LOCUINTA
A1.2		construcții anexa	26	Cu acte	Nr. niveluri:1; S. construita la sol:26 mp; ANEXA
A1.3		construcții anexa	13	Cu acte	Nr. niveluri:1; S. construita la sol:13 mp; ANEXA

Lungime Segmente

1) Valorile lungimilor segmentelor sunt obținute din proiecție în plan.

Punct început	X / Y	Punct sfârșit	X / Y	Lungime segment (** (m)
1	427.844,812 295.053,849	2	427.838,542 295.054,582	6.313

Punct început	X / Y	Punct sfârșit	X / Y	Lungime segment (** (m)
2	427.838,542 295.054,582	3	427.823,892 295.053,438	14.695
3	427.823,892 295.053,438	4	427.823,61 295.035,991	17.449
4	427.823,61 295.035,991	5	427.823,198 295.026,847	9.154
5	427.823,198 295.026,847	6	427.822,257 295.016,459	10.43
6	427.822,257 295.016,459	7	427.821,678 294.989,085	27.38
7	427.821,678 294.989,085	8	427.820,731 294.972,474	16.638
8	427.820,731 294.972,474	9	427.841,301 294.973,769	20.611
9	427.841,301 294.973,769	10	427.842,385 294.980,306	6.626
10	427.842,385 294.980,306	11	427.842,981 294.989,878	9.591
11	427.842,981 294.989,878	12	427.842,766 294.993,948	4.076
12	427.842,766 294.993,948	13	427.843,013 295.004,344	10.399
13	427.843,013 295.004,344	1	427.844,812 295.053,849	49.538

** Lungimile segmentelor sunt determinate în planul de proiecție Stereo 70 și sunt rotunjite la 1 milimetru.

*** Distanța dintre puncte este formată din segmente cumulate ce sunt mai mici decât valoarea 1 milimetru.

**DATE DESPRE IMOBILUL NR. 10134**

Oficiul de Cadastru și Publicitate Imobiliară DOLJ
Biroul de Cadastru și Publicitate Imobiliară Craiova

A. Partea I. Descrierea imobilului

TEREN Intravilan

Adresa: Loc. Zanoaga, Nr. 528, Jud. Dolj, T22, P537, 537/1

Nr. Crt	Nr cadastral Nr. topografic	Suprafața* (mp)	Observații / Referințe
A1		Din acte: 1.200 Masurata: 1.319	Sector cadastral:22 Teren imprejmuit;

Construcții

Crt	Nr cadastral Nr. topografic	Adresa	Observații / Referințe
A1.1		Loc. Zanoaga, Jud. Dolj	Nr. niveluri:1; S. construita la sol:76 mp; LOCUINTA
A1.2		Loc. Zanoaga, Jud. Dolj	Nr. niveluri:1; S. construita la sol:39 mp; ANEXA
A1.3		Loc. Zanoaga, Jud. Dolj	Nr. niveluri:1; S. construita la sol:31 mp; ANEXA

B. Partea II. Proprietari și acte

Inscrieri privitoare la dreptul de proprietate și alte drepturi reale		Referințe
/		
Act Administrativ nr. TDP 1515-44826, din 01/04/1998 emis de CONSILIUL JUDETEAN DOLJ;		
B1	Intabulare, drept de PROPRIETATE, dobandit prin Reconstituire, cota actuala 1/1, cota initiala 1/1 1) ANGHEL CONSTANTIN, LIPSĂ CNP	A1
Act Notarial nr. CI AUT NR 15295, din 15/12/1988 emis de BNP FAURAR DOINA;		
B2	Intabulare, drept de PROPRIETATE, dobandit prin Conventie, cota actuala 1/1, cota initiala 1/1 1) COMBEI DUMITRU	A1.1, A1.2, A1.3

C. Partea III. SARCINI

Inscrieri privind dezmembramintele dreptului de proprietate, drepturi reale de garanție și sarcini		Referințe
/		
Act Notarial nr. CI AUT NR 15295, din 15/12/1988 emis de BNP FAURAR DOINA;		
C1	Intabulare, drept de IPOTECA LEGALA, Valoare:0 IPOTECA LEGALA REPREZENTAND PLATA RENTEI IN BANI CORESPUNDE INTRETINERII NEEEXECUTATE, dobandit prin Conventie, cota actuala 1/1, cota initiala 1/1 1) ANGHEL EUGENIA, LIPSĂ CNP	A1.1, A1.2, A1.3

Anexa Nr. 1 La Partea I

Teren

Nr cadastral	Suprafața (mp)*	Observații / Referințe
	Din acte: 1.200 Masurata: 1.319	

* Suprafața este determinată în planul de proiecție Stereo 70.



Date referitoare la teren

Crt	Categorie folosință	Intra vilan	Suprafața (mp)	Tarla	Parcelă	Nr. topo	Observații / Referințe
1	curți constructii	DA	800	22	537	-	
2	arabil	DA	519	22	537/1	-	

Date referitoare la construcții

Crt	Număr	Destinație construcție	Supraf. (mp)	Situație juridică	Observații / Referințe
A1.1		construcții de locuințe	76	Cu acte	Nr. niveluri:1; S. construita la sol:76 mp; LOCUINTA
A1.2		construcții anexa	39	Cu acte	Nr. niveluri:1; S. construita la sol:39 mp; ANEXA
A1.3		construcții anexa	31	Cu acte	Nr. niveluri:1; S. construita la sol:31 mp; ANEXA

Lungime Segmente

1) Valorile lungimilor segmentelor sunt obținute din proiecție în plan.

Punct început	X / Y	Punct sfârșit	X / Y	Lungime segment (** (m)
1	427.822,257 295.016,459	2	427.823,198 295.026,847	10.43

Punct început	X / Y	Punct sfârşit	X / Y	Lungime segment (** (m)
2	427.823,198 295.026,847	3	427.823,61 295.035,991	9.154
3	427.823,61 295.035,991	4	427.823,892 295.053,438	17.449
4	427.823,892 295.053,438	5	427.807,848 295.052,12	16.098
5	427.807,848 295.052,12	6	427.806,655 295.030,605	21.548
6	427.806,655 295.030,605	7	427.805,775 294.996,424	34.193
7	427.805,775 294.996,424	8	427.804,27 294.976,09	20.389
8	427.804,27 294.976,09	9	427.804,166 294.971,573	4.518
9	427.804,166 294.971,573	10	427.820,731 294.972,474	16.589
10	427.820,731 294.972,474	11	427.821,678 294.989,085	16.638
11	427.821,678 294.989,085	1	427.822,257 295.016,459	27.38

** Lungimile segmentelor sunt determinate în planul de proiecție Stereo 70 și sunt rotunjite la 1 milimetru.

*** Distanța dintre puncte este formată din segmente cumulate ce sunt mai mici decât valoarea 1 milimetru.

**DATE DESPRE IMOBILUL NR. 10135**

Oficiul de Cadastru și Publicitate Imobiliară DOLJ
Biroul de Cadastru și Publicitate Imobiliară Craiova

A. Partea I. Descrierea imobilului

TEREN Intravilan

Nr. CF vechi:425
Nr. cadastral vechi:503

Adresa: Loc. Zanoaga, Nr. 529, Jud. Dolj, T22, P538,538/1 538/2

Nr. Crt	Nr cadastral Nr. topografic	Suprafața* (mp)	Observații / Referințe
A1	34099	Din acte: 1.724 Masurata: 1.650	Sector cadastral:22 Teren imprejmuit;

Construcții

Crt	Nr cadastral Nr. topografic	Adresa	Observații / Referințe
A1.1		Loc. Zanoaga, Jud. Dolj, sat Zanoaga, T 22, P 538, 538/1, 538/2	Nr. niveluri:1; S. construita la sol:76 mp; casa de locuit
A1.2		Loc. Zanoaga, Jud. Dolj, sat Zanoaga, T 22, P 538, 538/1, 538/2	Nr. niveluri:1; S. construita la sol:48 mp; anexa

B. Partea II. Proprietari și acte

Inscrieri privitoare la dreptul de proprietate și alte drepturi reale		Referințe
42277 / 13/07/2007		
Act Notarial nr. AUT 1180, din 01/01/2007 emis de NP PATRAU GH.;		
B1	Intabulare, drept de PROPRIETATE, dobandit prin Conventie, cota actuala 1/1, cota initiala 1/1 1) CRACIUN GHERGHINA, LIPSĂ CNP	A1, A1.1, A1.2

C. Partea III. SARCINI .

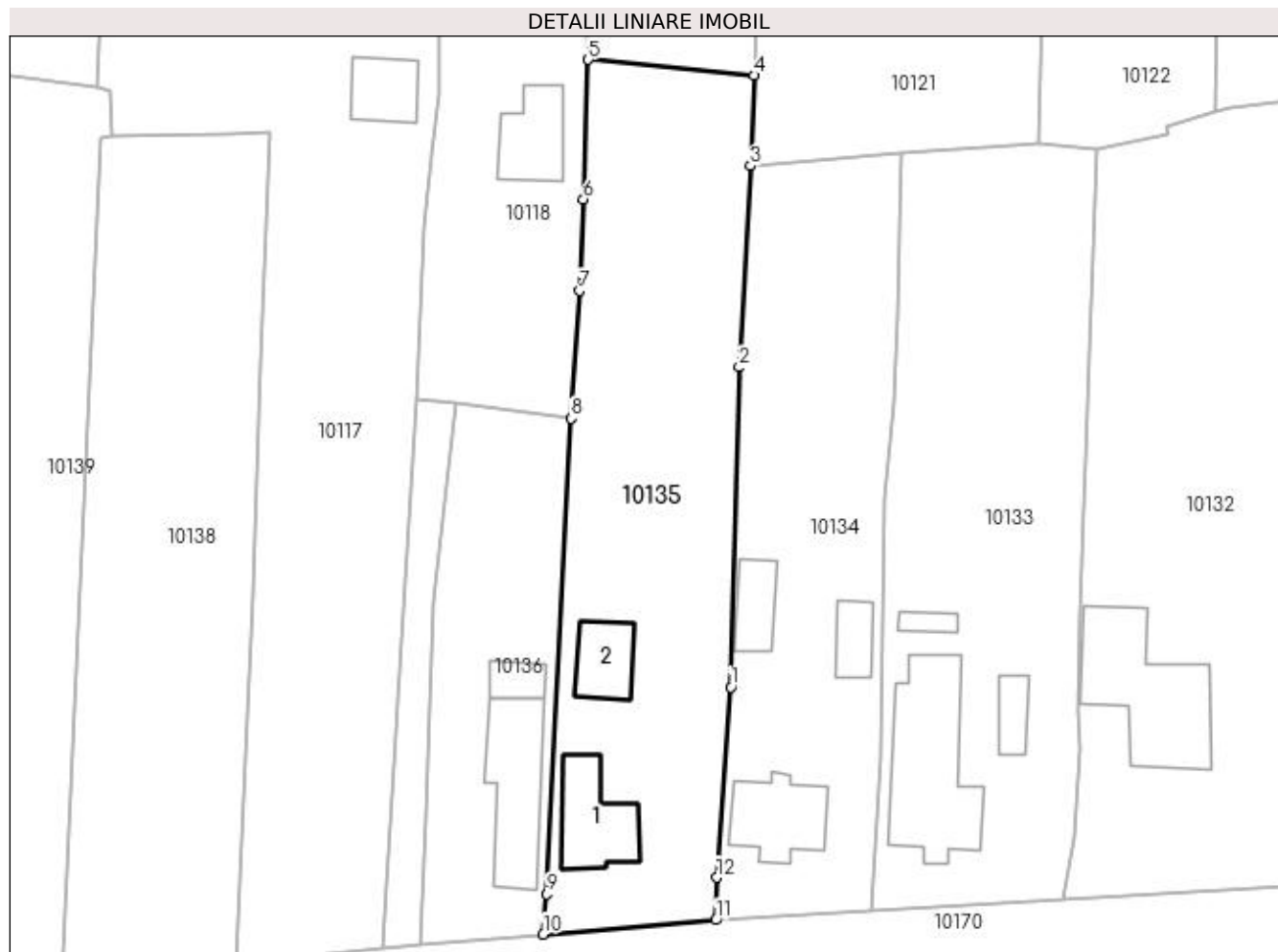
Inscrieri privind dezmembramintele dreptului de proprietate, drepturi reale de garanție și sarcini	Referințe
NU SUNT	

Anexa Nr. 1 La Partea I

Teren

Nr cadastral	Suprafața (mp)*	Observații / Referințe
34099	Din acte: 1.724 Masurata: 1.650	

* Suprafața este determinată în planul de proiecție Stereo 70.



Date referitoare la teren

Crt	Categorie folosință	Intravilan	Suprafața (mp)	Tarla	Parcelă	Nr. topo	Observații / Referințe
1	curți constructii	DA	800	22	538	-	
2	arabil	DA	850	22	538/1 538/2	-	

Date referitoare la construcții

Crt	Număr	Destinație construcție	Supraf. (mp)	Situație juridică	Observații / Referințe
A1.1		construcții de locuințe	76	Cu acte	Nr. niveluri:1; S. construita la sol:76 mp; casa de locuit
A1.2		construcții anexa	48	Cu acte	Nr. niveluri:1; S. construita la sol:48 mp; anexa

Lungime Segmente

1) Valorile lungimilor segmentelor sunt obținute din proiecție în plan.

Punct început	X / Y	Punct sfârșit	X / Y	Lungime segment (** (m)
1	427.805,775 294.996,424	2	427.806,655 295.030,605	34.193
2	427.806,655 295.030,605	3	427.807,848 295.052,12	21.548

Punct început	X / Y	Punct sfârşit	X / Y	Lungime segment (** (m)
3	427.807,848 295.052,12	4	427.808,233 295.061,758	9.646
4	427.808,233 295.061,758	5	427.790,531 295.063,443	17.782
5	427.790,531 295.063,443	6	427.790,007 295.048,52	14.932
6	427.790,007 295.048,52	7	427.789,624 295.038,772	9.755
7	427.789,624 295.038,772	8	427.788,722 295.025,13	13.672
8	427.788,722 295.025,13	9	427.786,127 294.974,363	50.833
9	427.786,127 294.974,363	10	427.785,724 294.970,047	4.335
10	427.785,724 294.970,047	11	427.804,166 294.971,573	18.505
11	427.804,166 294.971,573	12	427.804,27 294.976,09	4.518
12	427.804,27 294.976,09	1	427.805,775 294.996,424	20.389

** Lungimile segmentelor sunt determinate în planul de proiecţie Stereo 70 şi sunt rotunjite la 1 milimetru.

*** Distanţa dintre puncte este formată din segmente cumulate ce sunt mai mici decât valoarea 1 milimetru.

**DATE DESPRE IMOBILUL NR. 10136**

Oficiul de Cadastru și Publicitate Imobiliară DOLJ
Biroul de Cadastru și Publicitate Imobiliară Craiova

A. Partea I. Descrierea imobilului

TEREN Intravilan

Adresa: Loc. Zanoaga, Nr. 530, Jud. Dolj, T22, P539

Nr. Crt	Nr cadastral Nr. topografic	Suprafața* (mp)	Observații / Referințe
A1		Din acte: 546 Masurata: 749	Sector cadastral:22 Teren imprejmuit;

Construcții

Crt	Nr cadastral Nr. topografic	Adresa	Observații / Referințe
A1.1		Loc. Zanoaga, Jud. Dolj	Nr. niveluri:1; S. construita la sol:107 mp; CONSTRUITA DIN CARAMIDA, ACOPERITA CU TIGLA
A1.2		Loc. Zanoaga, Jud. Dolj	Nr. niveluri:1; S. construita la sol:22 mp; ANEXA

B. Partea II. Proprietari și acte

Inscrieri privitoare la dreptul de proprietate și alte drepturi reale		Referințe
/		
Act Notarial nr. CM 152, din 29/10/2008 emis de BNP ZAVOI AURELIAN PAUL;		
B1	Intabulare, drept de PROPRIETATE, dobandit prin Succesiune, cota actuala 1/1, cota initiala 1/1 1) CATANĂ ILIE	A1
Act Normativ nr. LEGEA 7, din 13/03/1996 emis de GUVERNUL ROMANIEI;		
B2	Intabulare, drept de PROPRIETATE, dobandit prin Lege, cota actuala 1/1, cota initiala 1/1 1) CATANĂ ILIE	A1.1, A1.2

C. Partea III. SARCINI .

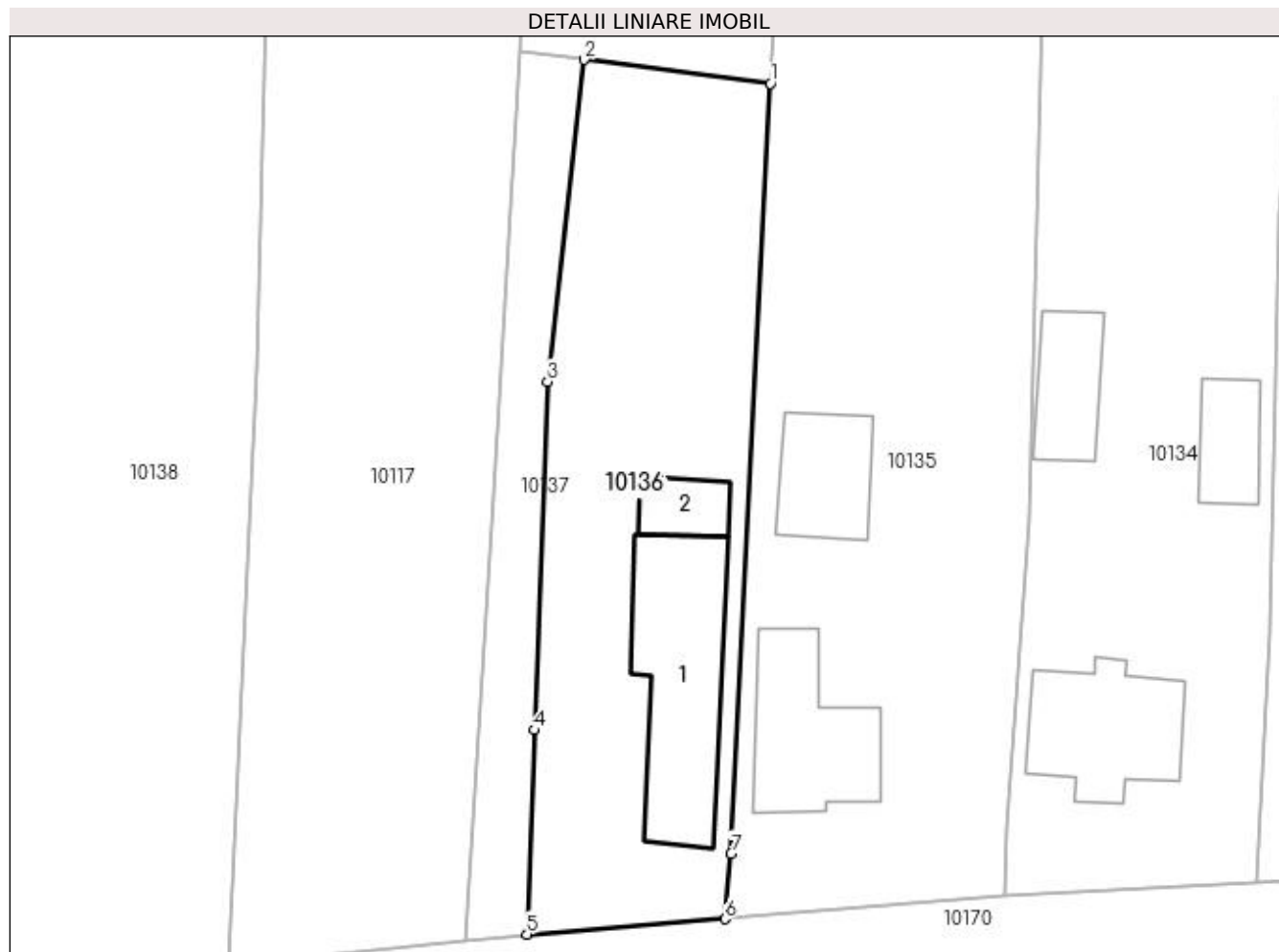
Inscrieri privind dezmembramintele dreptului de proprietate, drepturi reale de garanție și sarcini	Referințe
NU SUNT	

Anexa Nr. 1 La Partea I

Teren

Nr cadastral	Suprafața (mp)*	Observații / Referințe
	Din acte: 546 Masurata: 749	

* Suprafața este determinată în planul de proiecție Stereo 70.



Date referitoare la teren

Crt	Categorie folosință	Intra vilan	Suprafața (mp)	Tarla	Parcelă	Nr. topo	Observații / Referințe
1	curți construcții	DA	749	22	539	-	

Date referitoare la construcții

Crt	Număr	Destinație construcție	Supraf. (mp)	Situație juridică	Observații / Referințe
A1.1		construcții de locuințe	107	Cu acte	Nr. niveluri:1; S. construita la sol:107 mp; CONSTRUITA DIN CARAMIDA, ACOPERITA CU TIGLA
A1.2		construcții anexa	22	Cu acte	Nr. niveluri:1; S. construita la sol:22 mp; ANEXA

Lungime Segmente

1) Valorile lungimilor segmentelor sunt obținute din proiecție în plan.

Punct început	X / Y	Punct sfârșit	X / Y	Lungime segment (** (m)
1	427.788,722 295.025,13	2	427.776,454 295.026,703	12.368
2	427.776,454 295.026,703	3	427.774,028 295.005,475	21.366

Punct început	X / Y	Punct sfârșit	X / Y	Lungime segment (** (m)
3	427.774,028 295.005,475	4	427.773,172 294.982,507	22.984
4	427.773,172 294.982,507	5	427.772,663 294.969,041	13.476
5	427.772,663 294.969,041	6	427.785,724 294.970,047	13.1
6	427.785,724 294.970,047	7	427.786,127 294.974,363	4.335
7	427.786,127 294.974,363	1	427.788,722 295.025,13	50.833

** Lungimile segmentelor sunt determinate în planul de proiecție Stereo 70 și sunt rotunjite la 1 milimetru.

*** Distanța dintre puncte este formată din segmente cumulate ce sunt mai mici decât valoarea 1 milimetru.

**DATE DESPRE IMOBILUL NR. 10137**

Oficiul de Cadastru și Publicitate Imobiliară DOLJ
Biroul de Cadastru și Publicitate Imobiliară Craiova

A. Partea I. Descrierea imobilului

TEREN Intravilan

Adresa: Loc. Zanoaga, Jud. Dolj, DS 540

Nr. Crt	Nr cadastral Nr. topografic	Suprafața* (mp)	Observații / Referințe
A1		Din acte: 252 Masurata: 211	Sector cadastral:22 Teren neimprejmit;

B. Partea II. Proprietari și acte

Inscrieri privitoare la dreptul de proprietate și alte drepturi reale	Referințe
/	
Act Normativ nr. HG 965, din 05/09/2002 emis de GUVERNUL ROMANIEI (ANEXA NR. 57/2002);	
B1	A1
Intabulare, drept de PROPRIETATE, dobandit prin Lege, cota actuala 1/1, cota initiala 1/1	
1) COMUNA LEU - DOMENIUL PUBLIC, CIF:4553631	

C. Partea III. SARCINI .

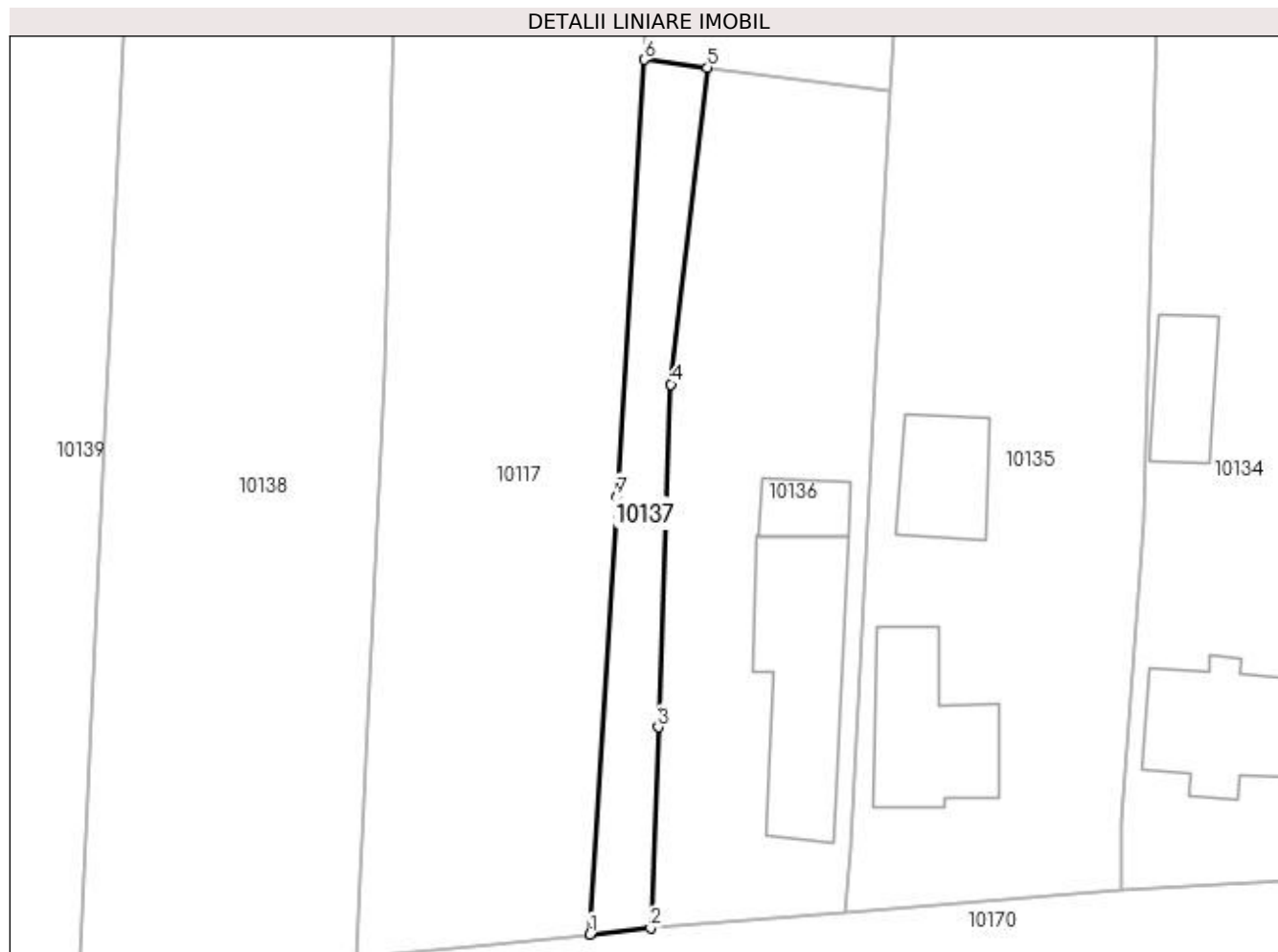
Inscrieri privind dezmembramintele dreptului de proprietate, drepturi reale de garanție și sarcini	Referințe
NU SUNT	

Anexa Nr. 1 La Partea I

Teren

Nr cadastral	Suprafața (mp)*	Observații / Referințe
	Din acte: 252 Masurata: 211	

* Suprafața este determinată în planul de proiecție Stereo 70.



Date referitoare la teren

Crt	Categorie folosință	Intra vilan	Suprafața (mp)	Tarla	Parcelă	Nr. topo	Observații / Referințe
1	drum	DA	211	-	DS 540	-	

Lungime Segmente

1) Valorile lungimilor segmentelor sunt obținute din proiecție în plan.

Punct început	X / Y	Punct sfârșit	X / Y	Lungime segment (** (m)
1	427.768,612 294.968,625	2	427.772,663 294.969,041	4.072
2	427.772,663 294.969,041	3	427.773,172 294.982,507	13.476
3	427.773,172 294.982,507	4	427.774,028 295.005,475	22.984
4	427.774,028 295.005,475	5	427.776,454 295.026,703	21.366
5	427.776,454 295.026,703	6	427.772,229 295.027,226	4.257

Punct început	X / Y	Punct sfârșit	X / Y	Lungime segment (** (m)
6	427.772,229 295.027,226	7	427.770,412 294.997,98	29.302
7	427.770,412 294.997,98	1	427.768,612 294.968,625	29.41

** Lungimile segmentelor sunt determinate în planul de proiecție Stereo 70 și sunt rotunjite la 1 milimetru.

*** Distanța dintre puncte este formată din segmente cumulate ce sunt mai mici decât valoarea 1 milimetru.

**DATE DESPRE IMOBILUL NR. 10138**

Oficiul de Cadastru și Publicitate Imobiliară DOLJ
Biroul de Cadastru și Publicitate Imobiliară Craiova

A. Partea I. Descrierea imobilului

TEREN Intravilan

Adresa: Loc. Zanoaga, Nr. 532, Jud. Dolj, T22, P542

Nr. Crt	Nr cadastral Nr. topografic	Suprafața* (mp)	Observații / Referințe
A1		Din acte: 1.700 Masurata: 1.682	Sector cadastral:22 Teren imprejmuit;

B. Partea II. Proprietari și acte

Inscrieri privitoare la dreptul de proprietate și alte drepturi reale	Referințe
/	
Act Administrativ nr. TDP 757-44590, din 20/09/1996 emis de CONSILIUL JUDETEAN DOLJ;	
B1	A1
Intabulare, drept de PROPRIETATE, dobandit prin Reconstituire, cota actuala 1/1, cota initiala 1/1	
1) SMARANDACHE MARIA, LIPSĂ CNP	
2) COSTACHE GHEORGHE, LIPSĂ CNP	

C. Partea III. SARCINI .

Inscrieri privind dezmembramintele dreptului de proprietate, drepturi reale de garanție și sarcini	Referințe
NU SUNT	

Anexa Nr. 1 La Partea I

Teren

Nr cadastral	Suprafața (mp)*	Observații / Referințe
	Din acte: 1.700 Masurata: 1.682	

* Suprafața este determinată în planul de proiecție Stereo 70.



Date referitoare la teren

Crt	Categorie folosință	Intra vilan	Suprafața (mp)	Tarla	Parcelă	Nr. topo	Observații / Referințe
1	arabil	DA	1.682	22	542	-	

Lungime Segmente

1) Valorile lungimilor segmentelor sunt obținute din proiecție în plan.

Punct început	X / Y	Punct sfârșit	X / Y	Lungime segment (** (m)
1	427.754,819 295.006,265	2	427.755,523 295.030,988	24.733
2	427.755,523 295.030,988	3	427.756,444 295.055,772	24.801
3	427.756,444 295.055,772	4	427.751,827 295.055,493	4.625
4	427.751,827 295.055,493	5	427.739,608 295.055,255	12.221
5	427.739,608 295.055,255	6	427.738,5 295.055,172	1.111

Punct început	X / Y	Punct sfârşit	X / Y	Lungime segment (** (m)
6	427.738,5 295.055,172	7	427.734,13 294.960,163	95.109
7	427.734,13 294.960,163	8	427.740,48 294.962,718	6.845
8	427.740,48 294.962,718	9	427.747,336 294.965,204	7.293
9	427.747,336 294.965,204	10	427.752,94 294.967,039	5.897
10	427.752,94 294.967,039	1	427.754,819 295.006,265	39.271

** Lungimile segmentelor sunt determinate în planul de proiecţie Stereo 70 şi sunt rotunjite la 1 milimetru.

*** Distanţa dintre puncte este formată din segmente cumulate ce sunt mai mici decât valoarea 1 milimetru.

**DATE DESPRE IMOBILUL NR. 10139**

Oficiul de Cadastru și Publicitate Imobiliară DOLJ
Biroul de Cadastru și Publicitate Imobiliară Craiova

A. Partea I. Descrierea imobilului

TEREN Intravilan

Adresa: Loc. Zanoaga, Jud. Dolj, T22, P543 543/1 543/2

Nr. Crt	Nr cadastral Nr. topografic	Suprafața* (mp)	Observații / Referințe
A1		Din acte: 1.248 Masurata: 1.125	Sector cadastral:22 Teren neimprejmut;

B. Partea II. Proprietari și acte

Inscrieri privitoare la dreptul de proprietate și alte drepturi reale		Referințe
/		
Act Notarial nr. APV AUT NR 1785, din 07/12/2001 emis de BNP DEFTA EMIL;		
B1	Intabulare, drept de PROPRIETATE, dobandit prin lesire Din Indiviziune, cota actuala 1/1, cota initiala 1/1 1) MILITARU MARIANA	A1

C. Partea III. SARCINI .

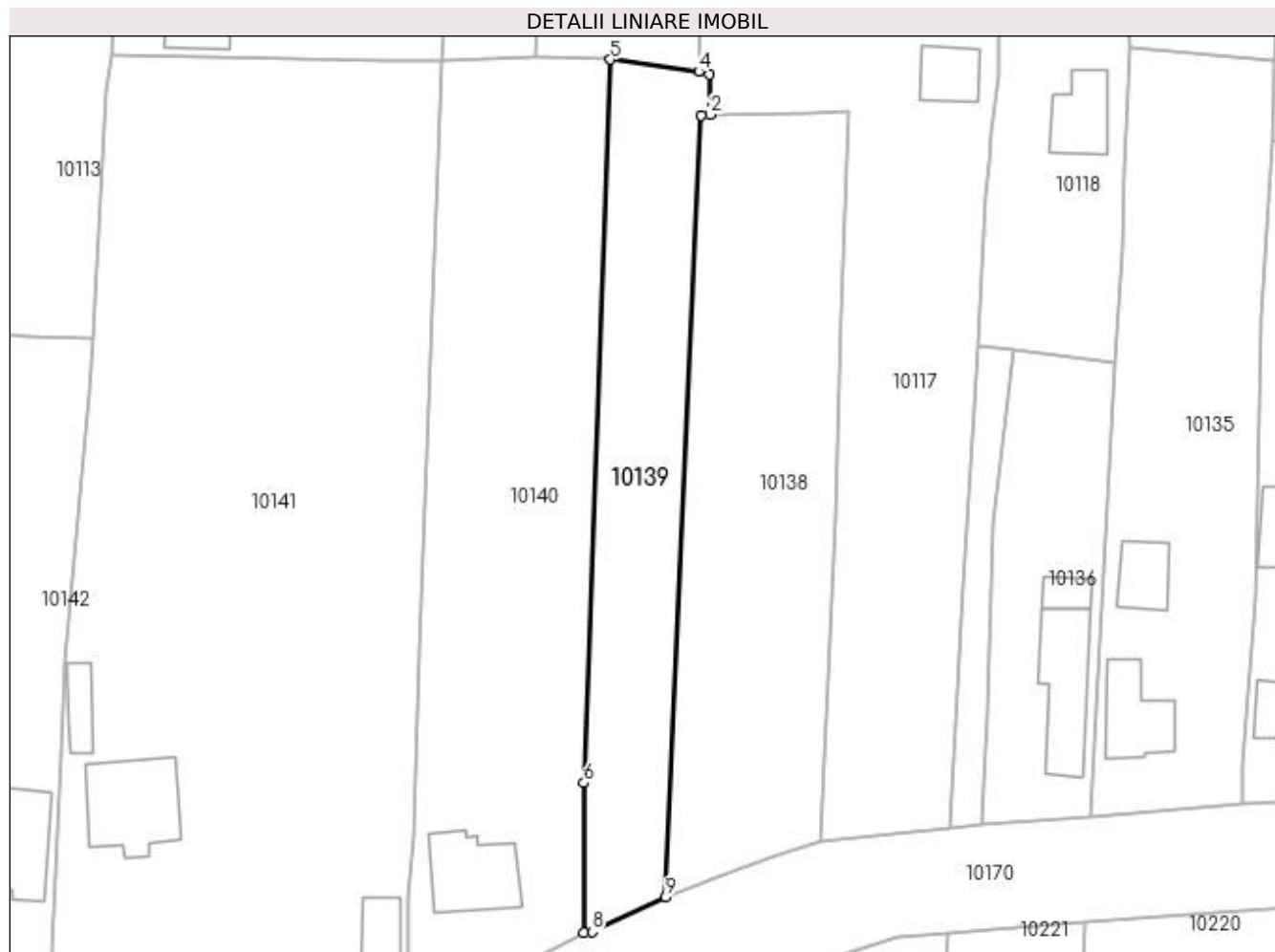
Inscrieri privind dezmembramintele dreptului de proprietate, drepturi reale de garanție și sarcini	Referințe
NU SUNT	

Anexa Nr. 1 La Partea I

Teren

Nr cadastral	Suprafața (mp)*	Observații / Referințe
	Din acte: 1.248 Masurata: 1.125	

* Suprafața este determinată în planul de proiecție Stereo 70.



Date referitoare la teren

Crt	Categorie folosință	Intra vilan	Suprafața (mp)	Tarla	Parcelă	Nr. topo	Observații / Referințe
1	arabil	DA	1.125	22	543 543/1 543/2	-	

Lungime Segmente

1) Valorile lungimilor segmentelor sunt obținute din proiecție în plan.

Punct început	X / Y	Punct sfârșit	X / Y	Lungime segment (** (m)
1	427.738,5 295.055,172	2	427.739,608 295.055,255	1.111
2	427.739,608 295.055,255	3	427.739,477 295.060,156	4.903
3	427.739,477 295.060,156	4	427.738,162 295.060,511	1.362
4	427.738,162 295.060,511	5	427.727,444 295.061,957	10.815
5	427.727,444 295.061,957	6	427.724,204 294.974,074	87.943

Punct început	X / Y	Punct sfârșit	X / Y	Lungime segment (** (m)
6	427.724,204 294.974,074	7	427.724,175 294.955,906	18.168
7	427.724,175 294.955,906	8	427.725,187 294.955,983	1.015
8	427.725,187 294.955,983	9	427.734,13 294.960,163	9.872
9	427.734,13 294.960,163	1	427.738,5 295.055,172	95.109

** Lungimile segmentelor sunt determinate în planul de proiecție Stereo 70 și sunt rotunjite la 1 milimetru.

*** Distanța dintre puncte este formată din segmente cumulate ce sunt mai mici decât valoarea 1 milimetru.

**DATE DESPRE IMOBILUL NR. 10140**

Oficiul de Cadastru și Publicitate Imobiliară DOLJ
Biroul de Cadastru și Publicitate Imobiliară Craiova

A. Partea I. Descrierea imobilului

TEREN Intravilan

Adresa: Loc. Zanoaga, Nr. 533, Jud. Dolj, T22, P543, 543/1 543/2

Nr. Crt	Nr cadastral Nr. topografic	Suprafața* (mp)	Observații / Referințe
A1		Din acte: 2.152 Masurata: 2.310	Sector cadastral:22 Teren neimprejmuit;

Construcții

Crt	Nr cadastral Nr. topografic	Adresa	Observații / Referințe
A1.1		Loc. Zanoaga, Jud. Dolj	Nr. niveluri:1; S. construita la sol:93 mp; CONSTRUITA DIN CARAMIDA, ACOPERITA CU TABLA

B. Partea II. Proprietari și acte

Inscrieri privitoare la dreptul de proprietate și alte drepturi reale		Referințe
/		
Act Notarial nr. APV AUT NR 1785, din 07/12/2001 emis de BNP DEFTA EMIL;		
B1	Intabulare, drept de PROPRIETATE, dobandit prin lesire Din Indiviziune, cota actuala 2152/2310, cota initiala 2152/2310 1) IANCU IULIAN	A1
B2	Intabulare, drept de PROPRIETATE, dobandit prin lesire Din Indiviziune, cota actuala 1/1, cota initiala 1/1 1) IANCU IULIAN	A1.1
Act Normativ nr. LEGEA 7, din 13/03/1996 emis de GUVERNUL ROMANIEI;		
B3	Inscrierea posesiei, drept de PROPRIETATE, dobandit prin Constituire, cota actuala 158/2310, cota initiala 158/2310 1) IANCU IULIAN	A1

C. Partea III. SARCINI .

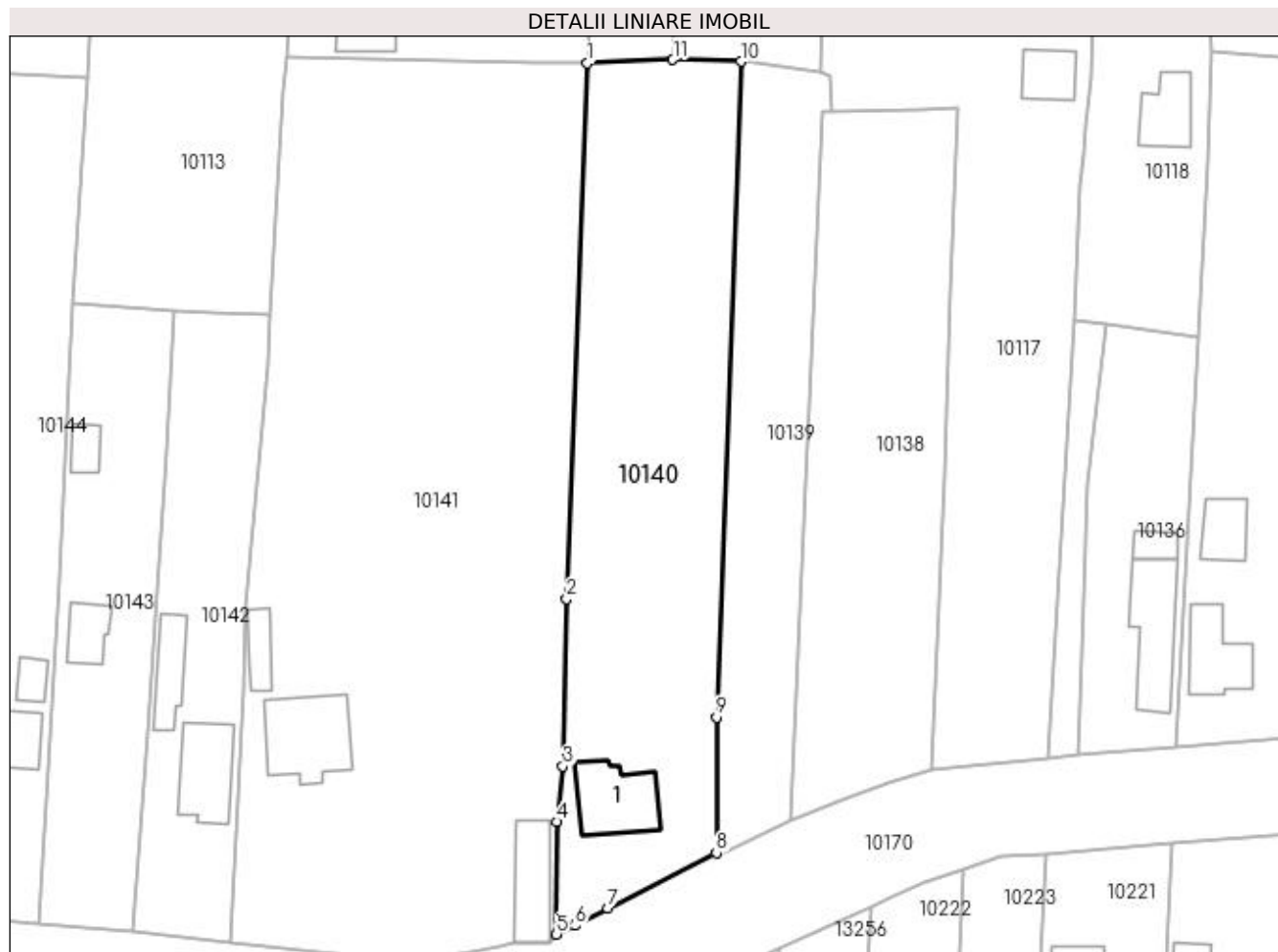
Inscrieri privind dezmembramintele dreptului de proprietate, drepturi reale de garanție și sarcini	Referințe
NU SUNT	

Anexa Nr. 1 La Partea I

Teren

Nr cadastral	Suprafața (mp)*	Observații / Referințe
	Din acte: 2.152 Masurata: 2.310	

* Suprafața este determinată în planul de proiecție Stereo 70.



Date referitoare la teren

Crt	Categorie folosință	Intra vilan	Suprafața (mp)	Tarla	Parcelă	Nr. topo	Observații / Referințe
1	curți constructii	DA	683	22	543	-	
2	arabil	DA	1.627	22	543/1 543/2	-	

Date referitoare la construcții

Crt	Număr	Destinație construcție	Supraf. (mp)	Situație juridică	Observații / Referințe
A1.1		construcții de locuințe	93	Cu acte	Nr. niveluri:1; S. construita la sol:93 mp; CONSTRUITA DIN CARAMIDA, ACOPERITA CU TABLA

Lungime Segmente

1) Valorile lungimilor segmentelor sunt obținute din proiecție în plan.

Punct început	X / Y	Punct sfârșit	X / Y	Lungime segment (** (m)
1	427.706,878 295.061,746	2	427.704,104 294.989,966	71.833
2	427.704,104 294.989,966	3	427.703,61 294.967,53	22.442

Punct început	X / Y	Punct sfârșit	X / Y	Lungime segment (** (m)
3	427.703,61 294.967,53	4	427.702,79 294.960,085	7.49
4	427.702,79 294.960,085	5	427.702,747 294.945,008	15.077
5	427.702,747 294.945,008	6	427.705,245 294.946,202	2.769
6	427.705,245 294.946,202	7	427.709,595 294.948,481	4.911
7	427.709,595 294.948,481	8	427.724,175 294.955,906	16.362
8	427.724,175 294.955,906	9	427.724,204 294.974,074	18.168
9	427.724,204 294.974,074	10	427.727,444 295.061,957	87.943
10	427.727,444 295.061,957	11	427.718,359 295.062,213	9.089
11	427.718,359 295.062,213	1	427.706,878 295.061,746	11.49

** Lungimile segmentelor sunt determinate în planul de proiecție Stereo 70 și sunt rotunjite la 1 milimetru.

*** Distanța dintre puncte este formată din segmente cumulate ce sunt mai mici decât valoarea 1 milimetru.

**DATE DESPRE IMOBILUL NR. 10141**

Oficiul de Cadastru și Publicitate Imobiliară DOLJ
Biroul de Cadastru și Publicitate Imobiliară Craiova

A. Partea I. Descrierea imobilului

TEREN Intravilan

Adresa: Loc. Zanoaga, Nr. 534, Jud. Dolj, T22, P544,544/1,544/2

Nr. Crt	Nr cadastral Nr. topografic	Suprafața* (mp)	Observații / Referințe
A1	30211	Din acte: 5.000 Masurata: 5.024	Sector cadastral:22 Teren imprejmuit;

Construcții

Crt	Nr cadastral Nr. topografic	Adresa	Observații / Referințe
A1.1		Loc. Zanoaga, Jud. Dolj, tarla 22, parcela544,544/1,544/2	Nr. niveluri:1; S. construita la sol:118 mp; CASA DE LOCUIT COMPUSA DIN 4 CAMERE ,2 HOLURI SI O TERASA
A1.2		Loc. Zanoaga, Jud. Dolj, tarla 22, parcela544,544/1,544/2	Nr. niveluri:1; S. construita la sol:32 mp; ANEXA COMPUSA DIN 2 CAMERE
A1.3		Loc. Zanoaga, Jud. Dolj	Nr. niveluri:1; S. construita la sol:76 mp; ANEXA

B. Partea II. Proprietari și acte

Inscrieri privitoare la dreptul de proprietate și alte drepturi reale		Referințe
78954 / 09/12/2010		
Act Administrativ nr. TDP NR. 520-58836, din 19/10/1995 emis de CJ DOLJ (CERTIFICAT NR. 7906/2010- PRIMARIA LEU, DECLARATIILE AUT. NR. 6900 SI 6901/2010- NP TUDOR MD.);		
B1	Intabulare, drept de PROPRIETATE, dobandit prin Lege, cota actuala 1/1, cota initiala 1/1 1) ALEXANDRESCU ELENA	A1, A1.1, A1.2
/		
Act Normativ nr. LEGEA 7, din 13/03/1996 emis de GUVERNUL ROMANIEI;		
B2	Intabulare, drept de PROPRIETATE, dobandit prin Lege, cota actuala 1/1, cota initiala 1/1 1) ALEXANDRESCU ELENA	A1.3

C. Partea III. SARCINI .

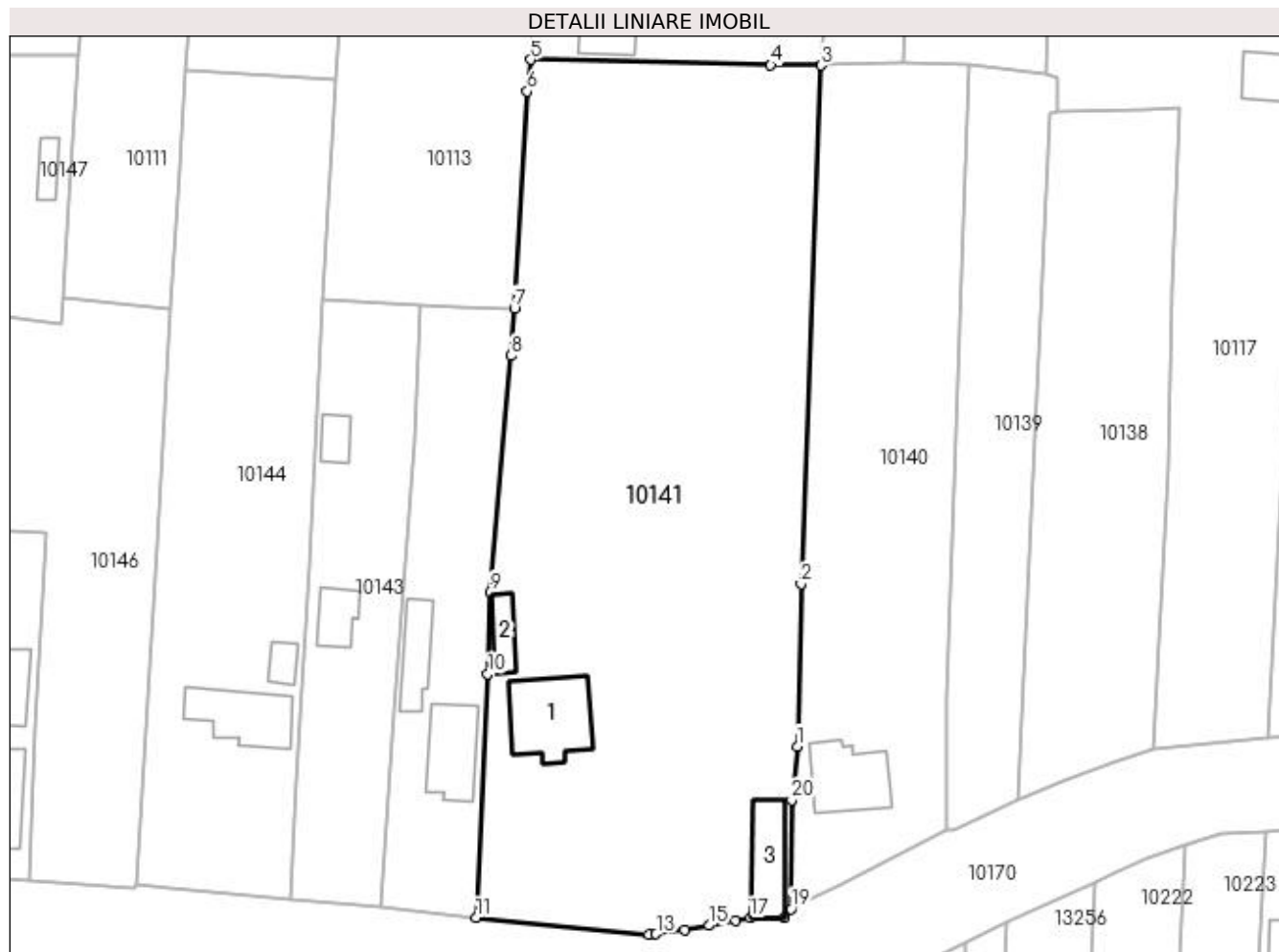
Inscrieri privind dezmembramintele dreptului de proprietate, drepturi reale de garanție și sarcini	Referințe
NU SUNT	

Anexa Nr. 1 La Partea I

Teren

Nr cadastral	Suprafața (mp)*	Observații / Referințe
30211	Din acte: 5.000 Masurata: 5.024	

* Suprafața este determinată în planul de proiecție Stereo 70.



Date referitoare la teren

Crt	Categorie folosință	Intra vilan	Suprafața (mp)	Tarla	Parcelă	Nr. topo	Observații / Referințe
1	curți construcții	DA	900	22	544	-	
2	vie	DA	690	22	544/1	-	
3	arabil	DA	3.434	22	544/2	-	

Date referitoare la construcții

Crt	Număr	Destinație construcție	Supraf. (mp)	Situație juridică	Observații / Referințe
A1.1		construcții de locuințe	118	Cu acte	Nr. niveluri:1; S. construita la sol:118 mp; CASA DE LOCUIT COMPUSA DIN 4 CAMERE ,2 HOLURI SI O TERASA
A1.2		construcții anexa	32	Cu acte	Nr. niveluri:1; S. construita la sol:32 mp; ANEXA COMPUSA DIN 2 CAMERE
A1.3		construcții anexa	76	Cu acte	Nr. niveluri:1; S. construita la sol:76 mp; ANEXA

Lungime Segmente

1) Valorile lungimilor segmentelor sunt obținute din proiecție în plan.

Punct început	X / Y	Punct sfârșit	X / Y	Lungime segment (** (m)
---------------	-------	---------------	-------	-------------------------

Punct început	X / Y	Punct sfârșit	X / Y	Lungime segment (** (m)
1	427.703,61 294.967,53	2	427.704,104 294.989,966	22.442
2	427.704,104 294.989,966	3	427.706,878 295.061,746	71.833
3	427.706,878 295.061,746	4	427.699,902 295.061,792	6.976
4	427.699,902 295.061,792	5	427.666,714 295.062,524	33.196
5	427.666,714 295.062,524	6	427.666,221 295.058,123	4.429
6	427.666,221 295.058,123	7	427.664,447 295.028,137	30.038
7	427.664,447 295.028,137	8	427.664,008 295.021,547	6.605
8	427.664,008 295.021,547	9	427.661,044 294.988,81	32.871
9	427.661,044 294.988,81	10	427.660,747 294.977,545	11.269
10	427.660,747 294.977,545	11	427.659,156 294.943,776	33.806
11	427.659,156 294.943,776	12	427.683,032 294.941,491	23.985
12	427.683,032 294.941,491	13	427.684,051 294.941,54	1.02
13	427.684,051 294.941,54	14	427.688,002 294.942,148	3.998
14	427.688,002 294.942,148	15	427.691,391 294.942,706	3.435
15	427.691,391 294.942,706	16	427.695,011 294.943,364	3.679
16	427.695,011 294.943,364	17	427.697,104 294.943,779	2.134
17	427.697,104 294.943,779	18	427.701,854 294.943,853	4.751
18	427.701,854 294.943,853	19	427.702,747 294.945,008	1.46
19	427.702,747 294.945,008	20	427.702,79 294.960,085	15.077
20	427.702,79 294.960,085	1	427.703,61 294.967,53	7.49

** Lungimile segmentelor sunt determinate în planul de proiecție Stereo 70 și sunt rotunjite la 1 milimetru.

*** Distanța dintre puncte este formată din segmente cumulate ce sunt mai mici decât valoarea 1 milimetru.

**DATE DESPRE IMOBILUL NR. 10142**

Oficiul de Cadastru și Publicitate Imobiliară DOLJ
Biroul de Cadastru și Publicitate Imobiliară Craiova

A. Partea I. Descrierea imobilului

TEREN Intravilan

Adresa: Loc. Zanoaga, Nr. 535, Jud. Dolj, T22, P545, 545/1 545/2

Nr. Crt	Nr cadastral Nr. topografic	Suprafața* (mp)	Observații / Referințe
A1		Din acte: 2.100 Masurata: 1.054	Sector cadastral:22 Teren imprejmuit;

Construcții

Crt	Nr cadastral Nr. topografic	Adresa	Observații / Referințe
A1.1		Loc. Zanoaga, Jud. Dolj	Nr. niveluri:1; S. construita la sol:86 mp; CONSTRUITA DIN CARAMIDA, ACOPERITA CU TABLA
A1.2		Loc. Zanoaga, Jud. Dolj	Nr. niveluri:1; S. construita la sol:55 mp; ANEXA

B. Partea II. Proprietari și acte

Inscrieri privitoare la dreptul de proprietate și alte drepturi reale		Referințe
/		
Act Administrativ nr. TDP 435-46024, din 03/10/1995 emis de CONSILIUL JUDETEAN DOLJ;		
B1	Intabulare, drept de PROPRIETATE, dobandit prin Reconstituire, cota actuala 1/1, cota initiala 1/1 1) COMBEI MARCEL, LIPSĂ CNP	A1
Act Normativ nr. LEGEA 7, din 13/03/1996 emis de GUVERNUL ROMANIEI;		
B2	Intabulare, drept de PROPRIETATE, dobandit prin Lege, cota actuala 1/1, cota initiala 1/1 1) COMBEI MARCEL, LIPSĂ CNP	A1.1, A1.2

C. Partea III. SARCINI .

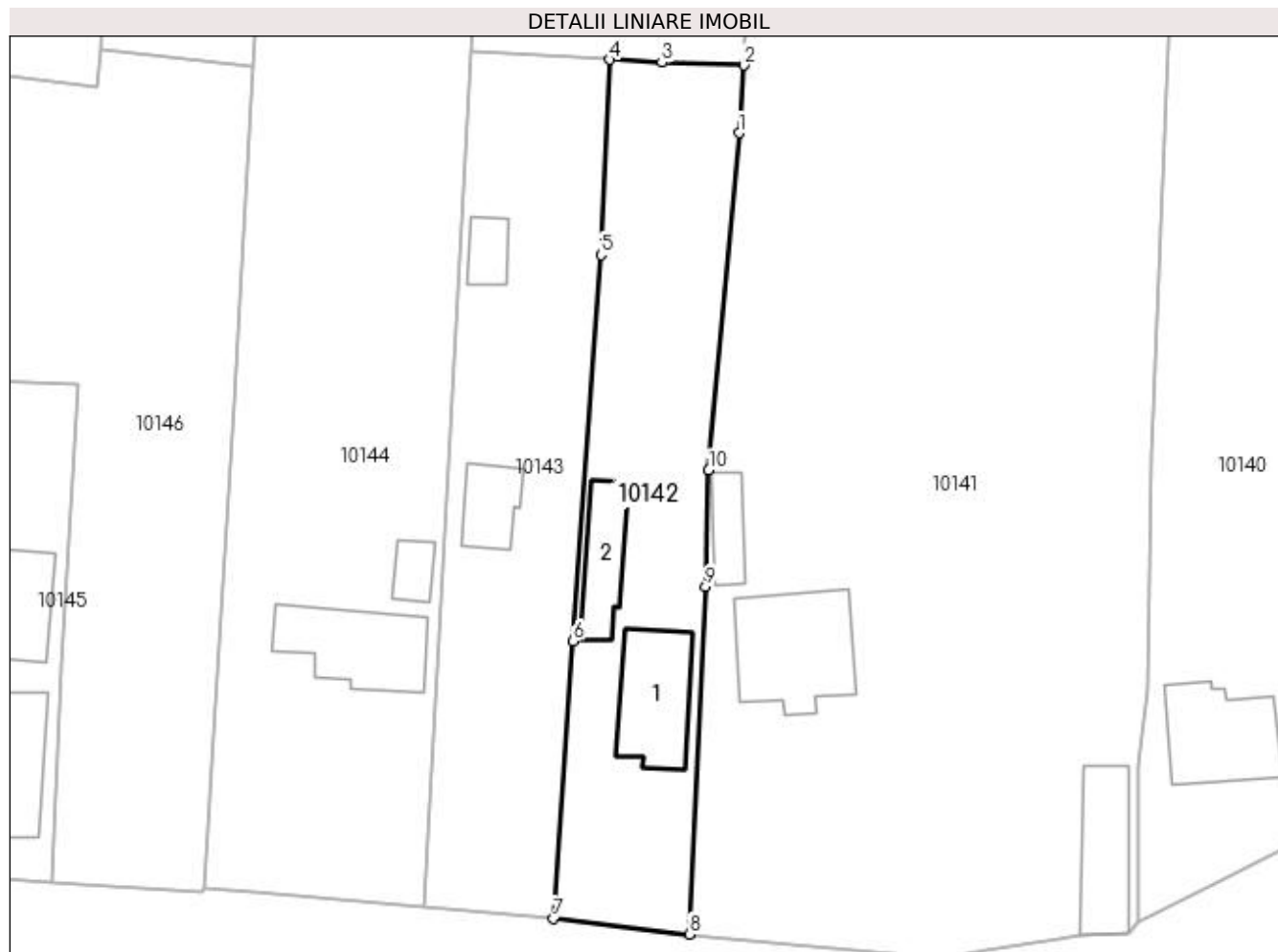
Inscrieri privind dezmembramintele dreptului de proprietate, drepturi reale de garanție și sarcini	Referințe
NU SUNT	

Anexa Nr. 1 La Partea I

Teren

Nr cadastral	Suprafața (mp)*	Observații / Referințe
	Din acte: 2.100 Masurata: 1.054	

* Suprafața este determinată în planul de proiecție Stereo 70.



Date referitoare la teren

Crt	Categorie folosință	Intra vilan	Suprafața (mp)	Tarla	Parcelă	Nr. topo	Observații / Referințe
1	curți constructii	DA	554	22	545	-	
2	arabil	DA	500	22	545/1 545/2	-	

Date referitoare la construcții

Crt	Număr	Destinație construcție	Supraf. (mp)	Situație juridică	Observații / Referințe
A1.1		construcții de locuințe	86	Cu acte	Nr. niveluri:1; S. construita la sol:86 mp; CONSTRUITA DIN CARAMIDA, ACOPERITA CU TABLA
A1.2		construcții anexa	55	Cu acte	Nr. niveluri:1; S. construita la sol:55 mp; ANEXA

Lungime Segmente

1) Valorile lungimilor segmentelor sunt obținute din proiecție în plan.

Punct început	X / Y	Punct sfârșit	X / Y	Lungime segment (** (m)
1	427.664,008 295.021,547	2	427.664,447 295.028,137	6.605

Punct început	X / Y	Punct sfârşit	X / Y	Lungime segment (** (m)
2	427.664,447 295.028,137	3	427.656,511 295.028,386	7.94
3	427.656,511 295.028,386	4	427.651,458 295.028,672	5.061
4	427.651,458 295.028,672	5	427.650,595 295.009,732	18.96
5	427.650,595 295.009,732	6	427.647,897 294.972,234	37.595
6	427.647,897 294.972,234	7	427.645,986 294.945,299	27.003
7	427.645,986 294.945,299	8	427.659,156 294.943,776	13.258
8	427.659,156 294.943,776	9	427.660,747 294.977,545	33.806
9	427.660,747 294.977,545	10	427.661,044 294.988,81	11.269
10	427.661,044 294.988,81	1	427.664,008 295.021,547	32.871

** Lungimile segmentelor sunt determinate în planul de proiecție Stereo 70 și sunt rotunjite la 1 milimetru.

*** Distanța dintre puncte este formată din segmente cumulate ce sunt mai mici decât valoarea 1 milimetru.

**DATE DESPRE IMOBILUL NR. 10143**

Oficiul de Cadastru și Publicitate Imobiliară DOLJ
Biroul de Cadastru și Publicitate Imobiliară Craiova

A. Partea I. Descrierea imobilului

TEREN Intravilan

Adresa: Loc. Zanoaga, Nr. 536, Jud. Dolj, T22, P545, 545/1, 545/2

Nr. Crt	Nr cadastral Nr. topografic	Suprafața* (mp)	Observații / Referințe
A1		Din acte: 2.100 Masurata: 1.103	Sector cadastral:22 Teren imprejmuit;

Construcții

Crt	Nr cadastral Nr. topografic	Adresa	Observații / Referințe
A1.1		Loc. Zanoaga, Jud. Dolj	Nr. niveluri:1; S. construita la sol:41 mp; CONSTRUITA DIN CARAMIDA, ACOPERITA CU TABLA
A1.2		Loc. Zanoaga, Jud. Dolj	Nr. niveluri:1; S. construita la sol:24 mp; ANEXA

B. Partea II. Proprietari și acte

Inscrieri privitoare la dreptul de proprietate și alte drepturi reale		Referințe
/		
Act Administrativ nr. TDP 435-46024, din 03/10/1995 emis de CONSILIUL JUDETEAN DOLJ;		
B1	Intabulare, drept de PROPRIETATE, dobandit prin Reconstituire, cota actuala 1/1, cota initiala 1/1 1) COMBEI MARCEL, LIPSĂ CNP	A1
Act Normativ nr. LEGEA 7, din 13/03/1996 emis de GUVERNUL ROMANIEI;		
B2	Intabulare, drept de PROPRIETATE, dobandit prin Lege, cota actuala 1/1, cota initiala 1/1 1) COMBEI MARCEL, LIPSĂ CNP	A1.1, A1.2

C. Partea III. SARCINI .

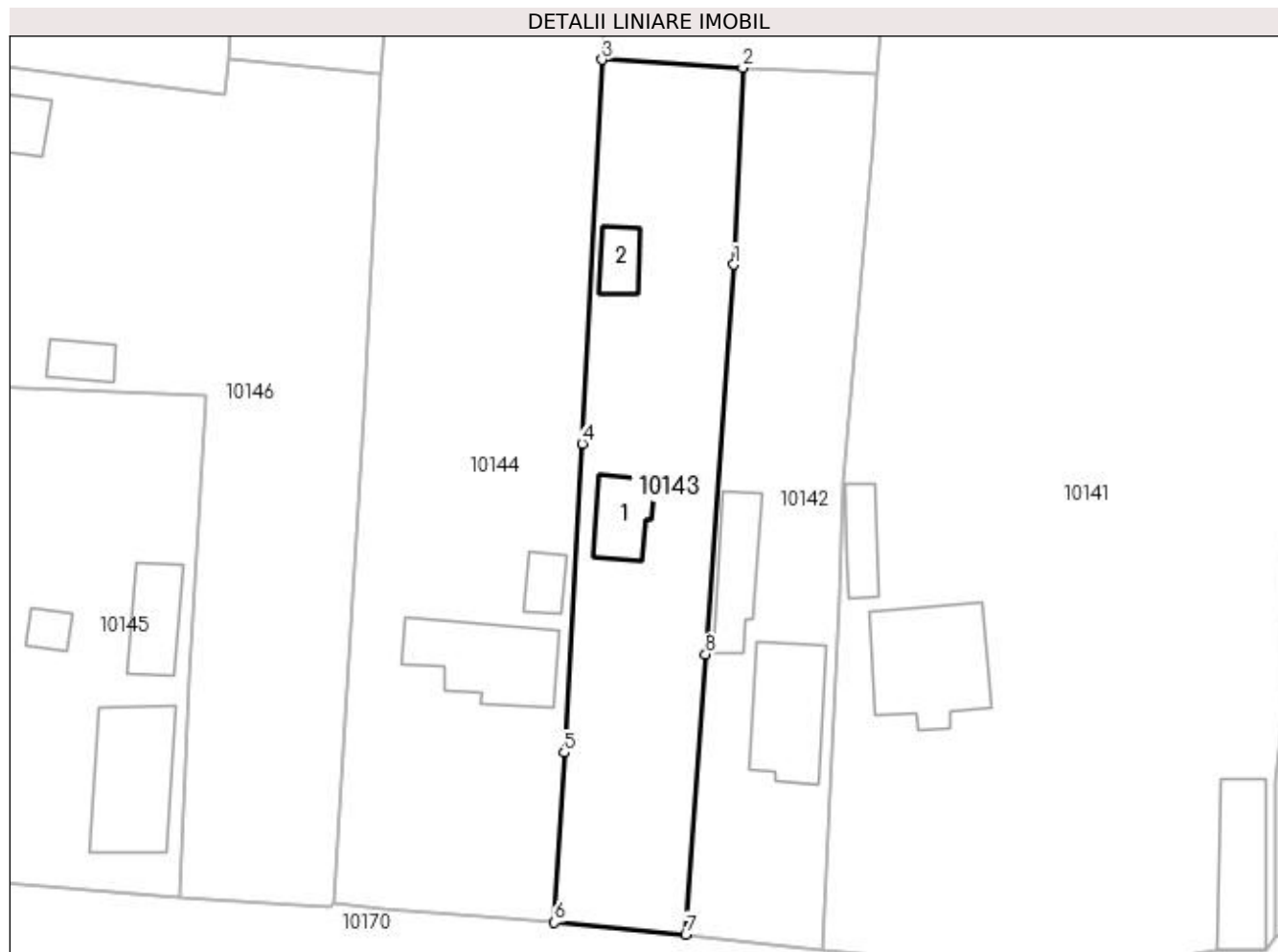
Inscrieri privind dezmembramintele dreptului de proprietate, drepturi reale de garanție și sarcini	Referințe
NU SUNT	

Anexa Nr. 1 La Partea I

Teren

Nr cadastral	Suprafața (mp)*	Observații / Referințe
	Din acte: 2.100 Masurata: 1.103	

* Suprafața este determinată în planul de proiecție Stereo 70.



Date referitoare la teren

Crt	Categorie folosință	Intravilan	Suprafața (mp)	Tarla	Parcelă	Nr. topo	Observații / Referințe
1	curți constructii	DA	450	22	545	-	
2	arabil	DA	443	22	545/1	-	
3	arabil	DA	210	22	545/2	-	

Date referitoare la construcții

Crt	Număr	Destinație construcție	Supraf. (mp)	Situație juridică	Observații / Referințe
A1.1		construcții de locuințe	41	Cu acte	Nr. niveluri:1; S. construita la sol:41 mp; CONSTRUITA DIN CARAMIDA, ACOPERITA CU TABLA
A1.2		construcții anexa	24	Cu acte	Nr. niveluri:1; S. construita la sol:24 mp; ANEXA

Lungime Segmente

1) Valorile lungimilor segmentelor sunt obținute din proiecție în plan.

Punct început	X / Y	Punct sfârșit	X / Y	Lungime segment (** (m)
1	427.650,595 295.009,732	2	427.651,458 295.028,672	18.96

Punct început	X / Y	Punct sfârşit	X / Y	Lungime segment (** (m)
2	427.651,458 295.028,672	3	427.637,942 295.029,441	13.538
3	427.637,942 295.029,441	4	427.636,018 294.992,492	36.999
4	427.636,018 294.992,492	5	427.634,295 294.962,797	29.745
5	427.634,295 294.962,797	6	427.633,371 294.946,45	16.373
6	427.633,371 294.946,45	7	427.645,986 294.945,299	12.667
7	427.645,986 294.945,299	8	427.647,897 294.972,234	27.003
8	427.647,897 294.972,234	1	427.650,595 295.009,732	37.595

** Lungimile segmentelor sunt determinate în planul de proiecție Stereo 70 și sunt rotunjite la 1 milimetru.

*** Distanța dintre puncte este formată din segmente cumulate ce sunt mai mici decât valoarea 1 milimetru.

**DATE DESPRE IMOBILUL NR. 10144**

Oficiul de Cadastru și Publicitate Imobiliară DOLJ
Biroul de Cadastru și Publicitate Imobiliară Craiova

A. Partea I. Descrierea imobilului

TEREN Intravilan

Adresa: Loc. Zanoaga, Nr. 537, Jud. Dolj, T22, P546

Nr. Crt	Nr cadastral Nr. topografic	Suprafața* (mp)	Observații / Referințe
A1		Din acte: 2.400 Masurata: 2.391	Sector cadastral:22 Teren imprejmuit;

Construcții

Crt	Nr cadastral Nr. topografic	Adresa	Observații / Referințe
A1.1		Loc. Zanoaga, Jud. Dolj	Nr. niveluri:2; S. construita la sol:96 mp; CONSTRUITA DIN CARAMIDA, ACOPERITA CU TABLA
A1.2		Loc. Zanoaga, Jud. Dolj	Nr. niveluri:1; S. construita la sol:21 mp; ANEXA

B. Partea II. Proprietari și acte

Inscrieri privitoare la dreptul de proprietate și alte drepturi reale	Referințe
/	
Act Administrativ nr. TDP 18-59353, din 03/02/1992 emis de CONSILIUL JUDETEAN DOLJ (CERTIFICAT DE DECES SERIA D10, NR. 387112);	
B1	A1
Intabulare, drept de PROPRIETATE, dobandit prin Reconstituire, cota actuala 1/1, cota initiala 1/1 1) PĂTRU FLOREA, LIPSĂ CNP DEFUNCT:Da	
Act Normativ nr. LEGEA 7, din 13/03/1996 emis de GUVERNUL ROMANIEI;	
B2	A1.1, A1.2
Intabulare, drept de PROPRIETATE, dobandit prin Lege, cota actuala 1/1, cota initiala 1/1 1) PĂTRU FLOREA, LIPSĂ CNP DEFUNCT:Da	

C. Partea III. SARCINI .

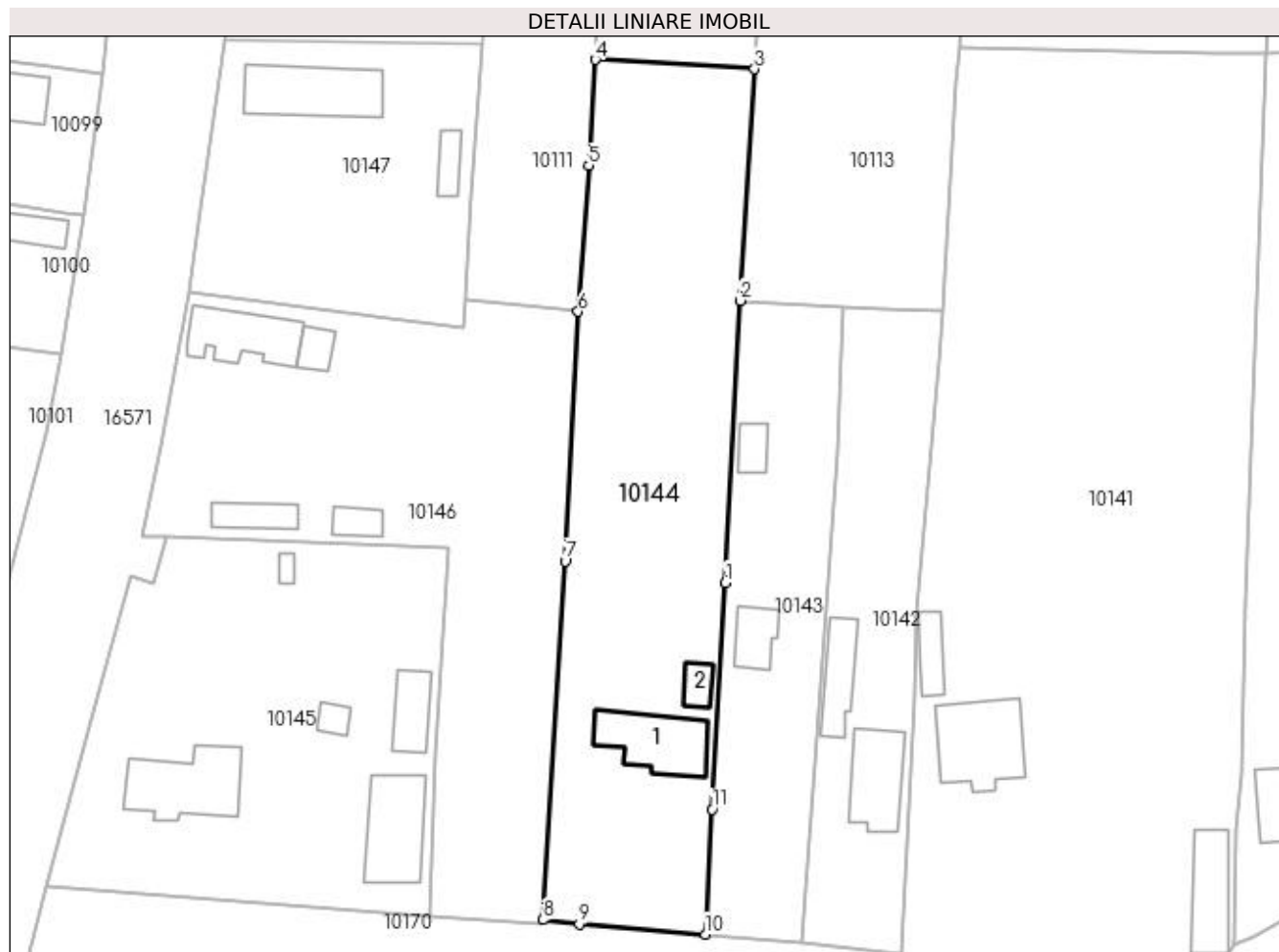
Inscrieri privind dezmembramintele dreptului de proprietate, drepturi reale de garanție și sarcini	Referințe
NU SUNT	

Anexa Nr. 1 La Partea I

Teren

Nr cadastral	Suprafața (mp)*	Observații / Referințe
	Din acte: 2.400 Masurata: 2.391	

* Suprafața este determinată în planul de proiecție Stereo 70.



Date referitoare la teren

Crt	Categorie folosință	Intravilan	Suprafața (mp)	Tarla	Parcelă	Nr. topo	Observații / Referințe
1	curți construcții	DA	1.240	22	546	-	
2	vie	DA	540	22	546	-	
3	arabil	DA	611	22	546	-	

Date referitoare la construcții

Crt	Număr	Destinație construcție	Supraf. (mp)	Situație juridică	Observații / Referințe
A1.1		construcții de locuințe	96	Cu acte	Nr. niveluri:2; S. construita la sol:96 mp; CONSTRUITA DIN CARAMIDA, ACOPERITA CU TABLA
A1.2		construcții anexa	21	Cu acte	Nr. niveluri:1; S. construita la sol:21 mp; ANEXA

Lungime Segmente

1) Valorile lungimilor segmentelor sunt obținute din proiecție în plan.

Punct început	X / Y	Punct sfârșit	X / Y	Lungime segment (** (m)
1	427.636,018 294.992,492	2	427.637,942 295.029,441	36.999

Punct început	X / Y	Punct sfârșit	X / Y	Lungime segment (** (m)
2	427.637,942 295.029,441	3	427.639,829 295.059,787	30.405
3	427.639,829 295.059,787	4	427.618,955 295.061,007	20.91
4	427.618,955 295.061,007	5	427.618,136 295.047,155	13.876
5	427.618,136 295.047,155	6	427.616,721 295.027,996	19.211
6	427.616,721 295.027,996	7	427.615,029 294.995,311	32.729
7	427.615,029 294.995,311	8	427.612,101 294.948,349	47.053
8	427.612,101 294.948,349	9	427.616,871 294.947,814	4.8
9	427.616,871 294.947,814	10	427.633,371 294.946,45	16.556
10	427.633,371 294.946,45	11	427.634,295 294.962,797	16.373
11	427.634,295 294.962,797	1	427.636,018 294.992,492	29.745

** Lungimile segmentelor sunt determinate în planul de proiecție Stereo 70 și sunt rotunjite la 1 milimetru.

*** Distanța dintre puncte este formată din segmente cumulate ce sunt mai mici decât valoarea 1 milimetru.

**DATE DESPRE IMOBILUL NR. 10145**

Oficiul de Cadastru și Publicitate Imobiliară DOLJ
Biroul de Cadastru și Publicitate Imobiliară Craiova

A. Partea I. Descrierea imobilului

TEREN Intravilan

Adresa: Loc. Zanoaga, Nr. 538, Jud. Dolj, T22, P547, 547/1 547/2

Nr. Crt	Nr cadastral Nr. topografic	Suprafața* (mp)	Observații / Referințe
A1		Din acte: 2.100 Masurata: 2.126	Sector cadastral:22 Teren imprejmuit;

Construcții

Crt	Nr cadastral Nr. topografic	Adresa	Observații / Referințe
A1.1		Loc. Zanoaga, Jud. Dolj	Nr. niveluri:2; S. construita la sol:117 mp; CONSTRUITA DIN CARAMIDA, ACOPERITA CU TABLA
A1.2		Loc. Zanoaga, Jud. Dolj	Nr. niveluri:1; S. construita la sol:102 mp; ANEXA
A1.3		Loc. Zanoaga, Jud. Dolj	Nr. niveluri:1; S. construita la sol:48 mp; ANEXA
A1.4		Loc. Zanoaga, Jud. Dolj	Nr. niveluri:1; S. construita la sol:8 mp; ANEXA
A1.5		Loc. Zanoaga, Jud. Dolj	Nr. niveluri:1; S. construita la sol:15 mp; ANEXA

B. Partea II. Proprietari și acte

Inscrieri privitoare la dreptul de proprietate și alte drepturi reale		Referințe
/		
Act Administrativ nr. TDP 254-42780, din 13/02/1995 emis de CONSILIUL JUDETEAN DOLJ;		
B1	Intabulare, drept de PROPRIETATE, dobandit prin Reconstituire, cota actuala 1/1, cota initiala 1/1 1) TUCĂ ELISABETA, LIPSĂ CNP	A1
Act Normativ nr. LEGEA 7, din 13/03/1996 emis de GUVERNUL ROMANIEI;		
B2	Intabulare, drept de PROPRIETATE, dobandit prin Lege, cota actuala 1/1, cota initiala 1/1 1) TUCĂ ELISABETA, LIPSĂ CNP	A1.1, A1.2, A1.3, A1.4, A1.5

C. Partea III. SARCINI .

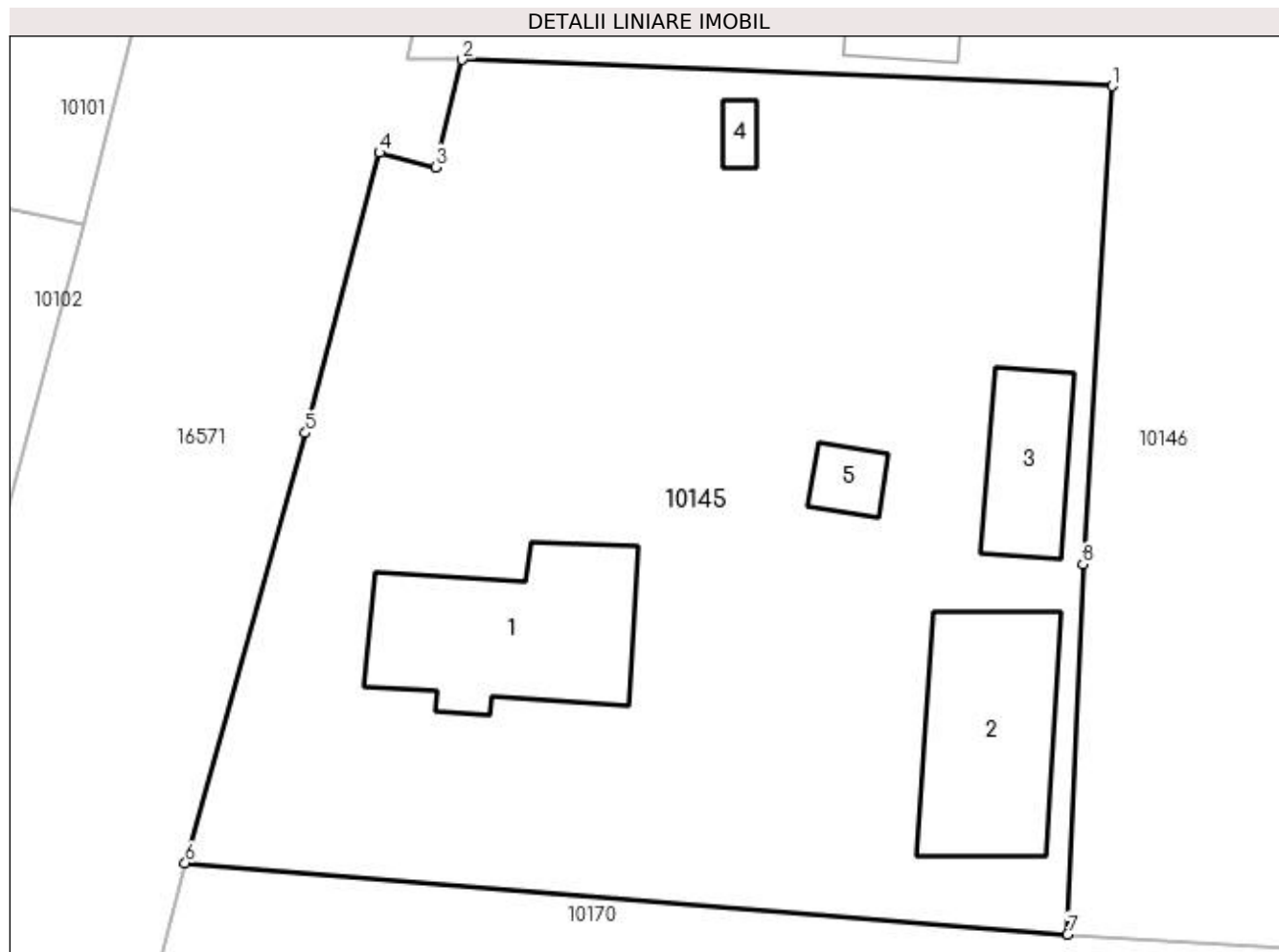
Inscrieri privind dezmembramintele dreptului de proprietate, drepturi reale de garanție și sarcini	Referințe
NU SUNT	

Anexa Nr. 1 La Partea I

Teren

Nr cadastral	Suprafața (mp)*	Observații / Referințe
	Din acte: 2.100 Masurata: 2.126	

* Suprafața este determinată în planul de proiecție Stereo 70.



Date referitoare la teren

Crt	Categorie folosință	Intra vilan	Suprafața (mp)	Tarla	Parcelă	Nr. topo	Observații / Referințe
1	curți constructii	DA	900	22	547	-	
2	arabil	DA	1.226	22	547/1 547/2	-	

Date referitoare la construcții

Crt	Număr	Destinație construcție	Supraf. (mp)	Situație juridică	Observații / Referințe
A1.1		construcții de locuințe	117	Cu acte	Nr. niveluri:2; S. construita la sol:117 mp; CONSTRUITA DIN CARAMIDA, ACOPERITA CU TABLA
A1.2		construcții anexa	102	Cu acte	Nr. niveluri:1; S. construita la sol:102 mp; ANEXA
A1.3		construcții anexa	48	Cu acte	Nr. niveluri:1; S. construita la sol:48 mp; ANEXA
A1.4		construcții anexa	8	Cu acte	Nr. niveluri:1; S. construita la sol:8 mp; ANEXA
A1.5		construcții anexa	15	Cu acte	Nr. niveluri:1; S. construita la sol:15 mp; ANEXA

Lungime Segmente

1) Valorile lungimilor segmentelor sunt obținute din proiecție în plan.

Punct început	X / Y	Punct sfârșit	X / Y	Lungime segment (** (m)
1	427.599,756 294.997,132	2	427.562,722 294.998,626	37.064
2	427.562,722 294.998,626	3	427.561,197 294.992,507	6.306
3	427.561,197 294.992,507	4	427.558,015 294.993,322	3.285
4	427.558,015 294.993,322	5	427.553,802 294.977,359	16.51
5	427.553,802 294.977,359	6	427.546,945 294.952,861	25.439
6	427.546,945 294.952,861	7	427.597,213 294.948,801	50.432
7	427.597,213 294.948,801	8	427.598,111 294.969,886	21.104
8	427.598,111 294.969,886	1	427.599,756 294.997,132	27.296

** Lungimile segmentelor sunt determinate în planul de proiecție Stereo 70 și sunt rotunjite la 1 milimetru.

*** Distanța dintre puncte este formată din segmente cumulate ce sunt mai mici decât valoarea 1 milimetru.

**DATE DESPRE IMOBILUL NR. 10146**

Oficiul de Cadastru și Publicitate Imobiliară DOLJ
Biroul de Cadastru și Publicitate Imobiliară Craiova

A. Partea I. Descrierea imobilului

TEREN Intravilan

Adresa: Loc. Zanoaga, Nr. 540, Jud. Dolj, T22, P548,548/1 548/2

Nr. Crt	Nr cadastral Nr. topografic	Suprafața* (mp)	Observații / Referințe
A1	34055	Din acte: 2.500 Masurata: 2.388	Sector cadastral:22 Teren imprejmuit;

Construcții

Crt	Nr cadastral Nr. topografic	Adresa	Observații / Referințe
A1.1		Loc. Zanoaga, Jud. Dolj, T22, P548, P548/1, P548/2	Nr. niveluri:1; S. construita la sol:88 mp; S. construita desfasurata:88 mp; casa de locuit edificata in anul 1931, din caramida/tabla, regim de inaltime P, S desf = 88 mp
A1.2		Loc. Zanoaga, Jud. Dolj, T22, P548, P548/1, P548/2	Nr. niveluri:1; S. construita la sol:23 mp; S. construita desfasurata:15 mp; anexa edificata in anul 1932, din caramida/tabla, regim de inaltime P, S desf = 15 mp
A1.3		Loc. Zanoaga, Jud. Dolj, T22, P548, P548/1, P548/2	Nr. niveluri:1; S. construita la sol:37 mp; S. construita desfasurata:37 mp; anexa edificata in anul 1940, din caramida/tabla, regim de inaltime P, S desf = 37 mp
A1.4		Loc. Zanoaga, Jud. Dolj, T22, P548, P548/1, P548/2	Nr. niveluri:1; S. construita la sol:24 mp; S. construita desfasurata:24 mp; anexa edificata in anul 1946, din lemn/tigla, regim de inaltime P, S desf = 24 mp

B. Partea II. Proprietari și acte

Inscrieri privitoare la dreptul de proprietate și alte drepturi reale		Referințe
117085 / 16/06/2020		
Act Notarial nr. CONTRACT DE VANZARE AUT NR 1777, din 15/06/2020 emis de NP SOROP ALEXANDRU OLIVIU;		
B1	Intabulare, drept de PROPRIETATE, dobandit prin Conventie, cota actuala 1/1, cota initiala 1/1 1) TOMASZ MUSZYNSKI, LIPSĂ CNP	A1, A1.1, A1.2, A1.3, A1.4

C. Partea III. SARCINI .

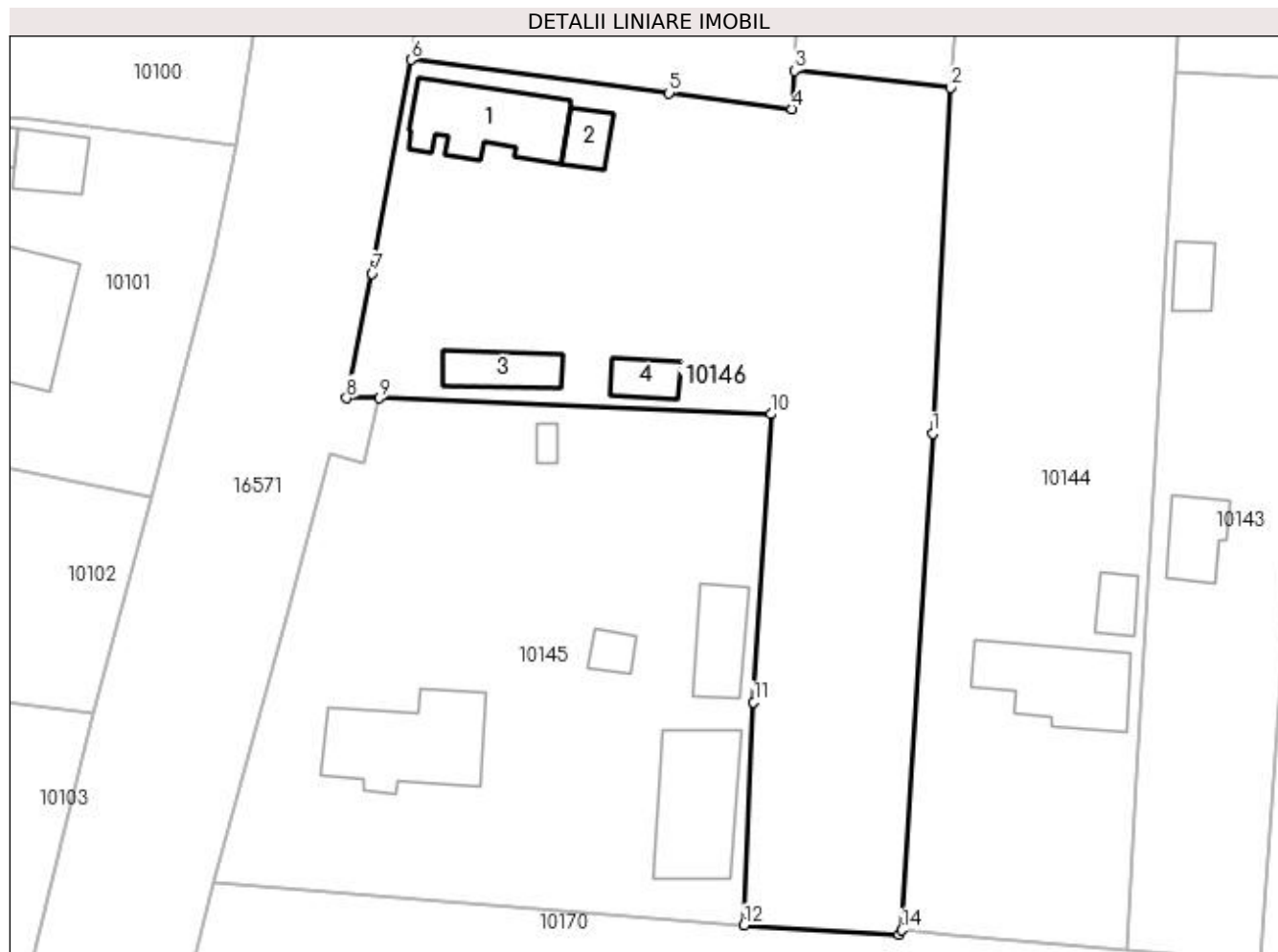
Inscrieri privind dezmembramintele dreptului de proprietate, drepturi reale de garanție și sarcini	Referințe
NU SUNT	

Anexa Nr. 1 La Partea I

Teren

Nr cadastral	Suprafața (mp)*	Observații / Referințe
34055	Din acte: 2.500 Masurata: 2.388	

* Suprafața este determinată în planul de proiecție Stereo 70.



Date referitoare la teren

Crt	Categorie folosință	Intra vilan	Suprafața (mp)	Tarla	Parcelă	Nr. topo	Observații / Referințe
1	curți constructii	DA	800	22	548	-	
2	arabil	DA	1.588	22	548/1 548/2	-	

Date referitoare la construcții

Crt	Număr	Destinație construcție	Supraf. (mp)	Situație juridică	Observații / Referințe
A1.1		construcții de locuințe	88	Cu acte	Nr. niveluri:1; S. construita la sol:88 mp; S. construita desfasurata:88 mp; casa de locuit edificata in anul 1931, din caramida/tabla, regim de inaltime P, S desf = 88 mp
A1.2		construcții anexa	23	Cu acte	Nr. niveluri:1; S. construita la sol:23 mp; S. construita desfasurata:15 mp; anexa edificata in anul 1932, din caramida/tabla, regim de inaltime P, S desf = 15 mp
A1.3		construcții anexa	37	Cu acte	Nr. niveluri:1; S. construita la sol:37 mp; S. construita desfasurata:37 mp; anexa edificata in anul 1940, din caramida/tabla, regim de inaltime P, S desf = 37 mp
A1.4		construcții anexa	24	Cu acte	Nr. niveluri:1; S. construita la sol:24 mp; S. construita desfasurata:24 mp; anexa edificata in anul 1946, din lemn/tigla, regim de inaltime P, S desf = 24 mp

Lungime Segmente

1) Valorile lungimilor segmentelor sunt obținute din proiecție în plan.

Punct început	X / Y	Punct sfârșit	X / Y	Lungime segment (** (m)
1	427.615,029 294.995,311	2	427.616,721 295.027,996	32.729
2	427.616,721 295.027,996	3	427.601,947 295.029,583	14.859
3	427.601,947 295.029,583	4	427.601,692 295.025,998	3.594
4	427.601,692 295.025,998	5	427.590,095 295.027,494	11.693
5	427.590,095 295.027,494	6	427.565,718 295.030,634	24.578
6	427.565,718 295.030,634	7	427.562,025 295.010,417	20.551
7	427.562,025 295.010,417	8	427.559,621 294.998,645	12.015
8	427.559,621 294.998,645	9	427.562,722 294.998,626	3.101
9	427.562,722 294.998,626	10	427.599,756 294.997,132	37.064
10	427.599,756 294.997,132	11	427.598,111 294.969,886	27.296
11	427.598,111 294.969,886	12	427.597,213 294.948,801	21.104
12	427.597,213 294.948,801	13	427.611,817 294.947,945	14.629
13	427.611,817 294.947,945	14	427.612,101 294.948,349	0.494
14	427.612,101 294.948,349	1	427.615,029 294.995,311	47.053

** Lungimile segmentelor sunt determinate în planul de proiecție Stereo 70 și sunt rotunjite la 1 milimetru.

*** Distanța dintre puncte este formată din segmente cumulate ce sunt mai mici decât valoarea 1 milimetru.

**DATE DESPRE IMOBILUL NR. 10147**

Oficiul de Cadastru și Publicitate Imobiliară DOLJ
Biroul de Cadastru și Publicitate Imobiliară Craiova

A. Partea I. Descrierea imobilului

TEREN Intravilan

Adresa: Loc. Zanoaga, Nr. 541, Jud. Dolj, T22, P549, 549/1

Nr. Crt	Nr cadastral Nr. topografic	Suprafața* (mp)	Observații / Referințe
A1		Din acte: 1.000 Masurata: 1.226	Sector cadastral:22 Teren imprejmuit;

Construcții

Crt	Nr cadastral Nr. topografic	Adresa	Observații / Referințe
A1.1		Loc. Zanoaga, Jud. Dolj	Nr. niveluri:1; S. construita la sol:112 mp; CONSTRUITA DIN CARAMIDA, ACOPERITA CU TABLA
A1.2		Loc. Zanoaga, Jud. Dolj	Nr. niveluri:1; S. construita la sol:23 mp; ANEXA

B. Partea II. Proprietari și acte

Inscrieri privitoare la dreptul de proprietate și alte drepturi reale		Referințe
/		
Act Administrativ nr. TDP 206-42780, din 06/02/1995 emis de CONSILIUL JUDETEAN DOLJ;		
B1	Intabulare, drept de PROPRIETATE, dobandit prin Reconstituire, cota actuala 1/1, cota initiala 1/1 1) TUCĂ ALEXANDRU, LIPSĂ CNP 2) TUCA NICOLAE, LIPSĂ CNP 3) TUCĂ MARIN, LIPSĂ CNP 4) TUCĂ FLORIAN, LIPSĂ CNP	A1
Act Normativ nr. LEGEA 7, din 13/03/1996 emis de GUVERNUL ROMANIEI;		
B2	Intabulare, drept de PROPRIETATE, dobandit prin Lege, cota actuala 1/1, cota initiala 1/1 1) TUCĂ ALEXANDRU, LIPSĂ CNP 2) TUCA NICOLAE, LIPSĂ CNP 3) TUCĂ MARIN, LIPSĂ CNP 4) TUCĂ FLORIAN, LIPSĂ CNP	A1.1, A1.2

C. Partea III. SARCINI .

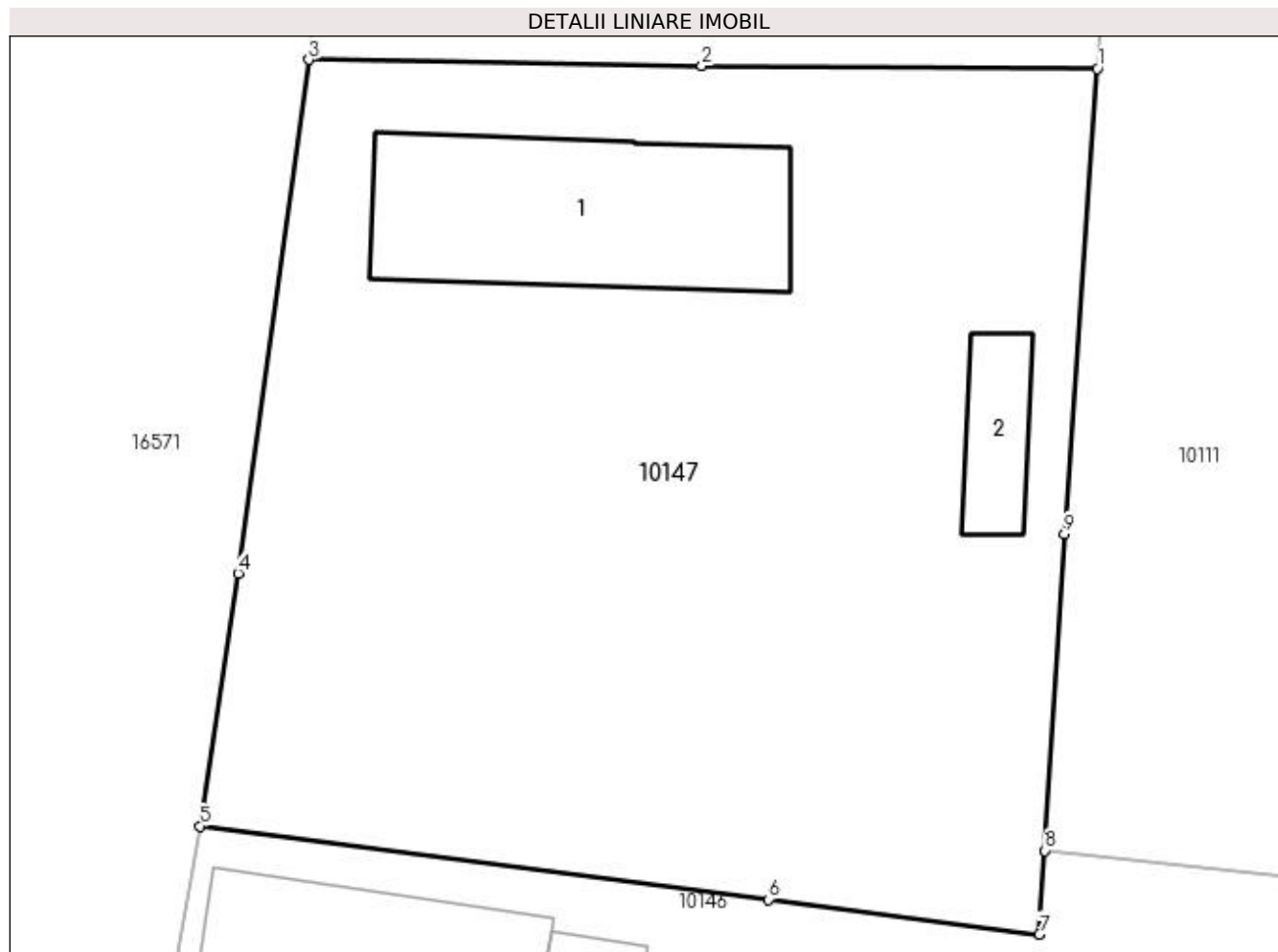
Inscrieri privind dezmembramintele dreptului de proprietate, drepturi reale de garanție și sarcini	Referințe
NU SUNT	

Anexa Nr. 1 La Partea I

Teren

Nr cadastral	Suprafața (mp)*	Observații / Referințe
	Din acte: 1.000 Masurata: 1.226	

* Suprafața este determinată în planul de proiecție Stereo 70.



Date referitoare la teren

Crt	Categorie folosință	Intra vilan	Suprafața (mp)	Tarla	Parcelă	Nr. topo	Observații / Referințe
1	curți constructii	DA	800	22	549	-	
2	arabil	DA	426	22	549/1	-	

Date referitoare la construcții

Crt	Număr	Destinație construcție	Supraf. (mp)	Situație juridică	Observații / Referințe
A1.1		construcții de locuințe	112	Cu acte	Nr. niveluri:1; S. construita la sol:112 mp; CONSTRUITA DIN CARAMIDA, ACOPERITA CU TABLA
A1.2		construcții anexa	23	Cu acte	Nr. niveluri:1; S. construita la sol:23 mp; ANEXA

Lungime Segmente

1) Valorile lungimilor segmentelor sunt obținute din proiecție în plan.

Punct început	X / Y	Punct sfârșit	X / Y	Lungime segment (** (m)
1	427.604,174 295.063,103	2	427.587,227 295.063,223	16.947

Punct început	X / Y	Punct sfârșit	X / Y	Lungime segment (** (m)
2	427.587,227 295.063,223	3	427.570,374 295.063,487	16.855
3	427.570,374 295.063,487	4	427.567,35 295.041,47	22.224
4	427.567,35 295.041,47	5	427.565,718 295.030,634	10.958
5	427.565,718 295.030,634	6	427.590,095 295.027,494	24.578
6	427.590,095 295.027,494	7	427.601,692 295.025,998	11.693
7	427.601,692 295.025,998	8	427.601,947 295.029,583	3.594
8	427.601,947 295.029,583	9	427.602,778 295.043,167	13.609
9	427.602,778 295.043,167	1	427.604,174 295.063,103	19.985

** Lungimile segmentelor sunt determinate în planul de proiecție Stereo 70 și sunt rotunjite la 1 milimetru.

*** Distanța dintre puncte este formată din segmente cumulate ce sunt mai mici decât valoarea 1 milimetru.

**DATE DESPRE IMOBILUL NR. 10148**

Oficiul de Cadastru și Publicitate Imobiliară DOLJ
Biroul de Cadastru și Publicitate Imobiliară Craiova

A. Partea I. Descrierea imobilului

TEREN Intravilan

Adresa: Loc. Zanoaga, Jud. Dolj, DS 435

Nr. Crt	Nr cadastral Nr. topografic	Suprafața* (mp)	Observații / Referințe
A1		Din acte: 1.061 Masurata: 496	Sector cadastral:22 Teren neimprejmit;

B. Partea II. Proprietari și acte

Inscrieri privitoare la dreptul de proprietate și alte drepturi reale		Referințe
/		
Act Normativ nr. HG 965, din 05/09/2002 emis de GUVERNUL ROMANIEI (ANEXA NR. 57/2002);		
B1	Intabulare, drept de PROPRIETATE, dobandit prin Lege, cota actuala 1/1, cota initiala 1/1 1) COMUNA LEU - DOMENIUL PUBLIC, CIF:4553631	A1

C. Partea III. SARCINI .

Inscrieri privind dezmembramintele dreptului de proprietate, drepturi reale de garanție și sarcini	Referințe
NU SUNT	

Anexa Nr. 1 La Partea I

Teren

Nr cadastral	Suprafața (mp)*	Observații / Referințe
	Din acte: 1.061 Masurata: 496	

* Suprafața este determinată în planul de proiecție Stereo 70.



Date referitoare la teren

Crt	Categorie folosință	Intra vilan	Suprafața (mp)	Tarla	Parcelă	Nr. topo	Observații / Referințe
1	drum	DA	496	-	DS 435	-	

Lungime Segmente

1) Valorile lungimilor segmentelor sunt obținute din proiecție în plan.

Punct început	X / Y	Punct sfârșit	X / Y	Lungime segment (** (m)
1	427.949,122 294.979,196	2	427.951,817 294.979,419	2.704
2	427.951,817 294.979,419	3	427.951,772 295.016,338	36.919
3	427.951,772 295.016,338	4	427.951,547 295.037,639	21.302
4	427.951,547 295.037,639	5	427.951,342 295.053,836	16.198
5	427.951,342 295.053,836	6	427.953,204 295.055,591	2.559

Punct început	X / Y	Punct sfârşit	X / Y	Lungime segment (** (m)
6	427.953,204 295.055,591	7	427.953,426 295.056,44	0.877
7	427.953,426 295.056,44	8	427.953,774 295.058,122	1.718
8	427.953,774 295.058,122	9	427.952,948 295.061,982	3.947
9	427.952,948 295.061,982	10	427.952,617 295.080,019	18.04
10	427.952,617 295.080,019	11	427.952,3 295.100,823	20.806
11	427.952,3 295.100,823	12	427.952,328 295.109,79	8.967
12	427.952,328 295.109,79	13	427.952,211 295.112,312	2.525
13	427.952,211 295.112,312	14	427.947,346 295.112,657	4.877
14	427.947,346 295.112,657	15	427.947,758 295.091,461	21.2
15	427.947,758 295.091,461	16	427.948,56 295.055,232	36.238
16	427.948,56 295.055,232	17	427.948,618 295.048,073	7.159
17	427.948,618 295.048,073	18	427.948,33 295.046,21	1.885
18	427.948,33 295.046,21	1	427.949,122 294.979,196	67.018

** Lungimile segmentelor sunt determinate în planul de proiecție Stereo 70 și sunt rotunjite la 1 milimetru.

*** Distanța dintre puncte este formată din segmente cumulate ce sunt mai mici decât valoarea 1 milimetru.

**DATE DESPRE IMOBILUL NR. 10149**

Oficiul de Cadastru și Publicitate Imobiliară DOLJ
Biroul de Cadastru și Publicitate Imobiliară Craiova

A. Partea I. Descrierea imobilului

TEREN Intravilan

Adresa: Loc. Zanoaga, Nr. 558, Jud. Dolj, T23, P578, 578/1

Nr. Crt	Nr cadastral Nr. topografic	Suprafața* (mp)	Observații / Referințe
A1		Din acte: 1.022 Masurata: 1.084	Sector cadastral:22 Teren imprejmuit;

Construcții

Crt	Nr cadastral Nr. topografic	Adresa	Observații / Referințe
A1.1		Loc. Zanoaga, Jud. Dolj	Nr. niveluri:2; S. construita la sol:126 mp; CONSTRUITA DIN CARAMIDA, ACOPERITA CU TIGLA
A1.2		Loc. Zanoaga, Jud. Dolj	Nr. niveluri:1; S. construita la sol:30 mp; ANEXA
A1.3		Loc. Zanoaga, Jud. Dolj	Nr. niveluri:1; S. construita la sol:37 mp; ANEXA

B. Partea II. Proprietari și acte

Inscrieri privitoare la dreptul de proprietate și alte drepturi reale	Referințe	
/		
Act Administrativ nr. TDP 1106-48053, din 06/05/1997 emis de CONSILIUL JUDETEAN DOLJ;		
B1	Intabulare, drept de PROPRIETATE, dobandit prin Reconstituire, cota actuala 1/1, cota initiala 1/1 1) VLAD GABRIEL, LIPSĂ CNP	A1
Act Normativ nr. LEGEA 7, din 13/03/1996 emis de GUVERNUL ROMANIEI;		
B2	Intabulare, drept de PROPRIETATE, dobandit prin Lege, cota actuala 1/1, cota initiala 1/1 1) VLAD GABRIEL, LIPSĂ CNP	A1.1, A1.2, A1.3

C. Partea III. SARCINI .

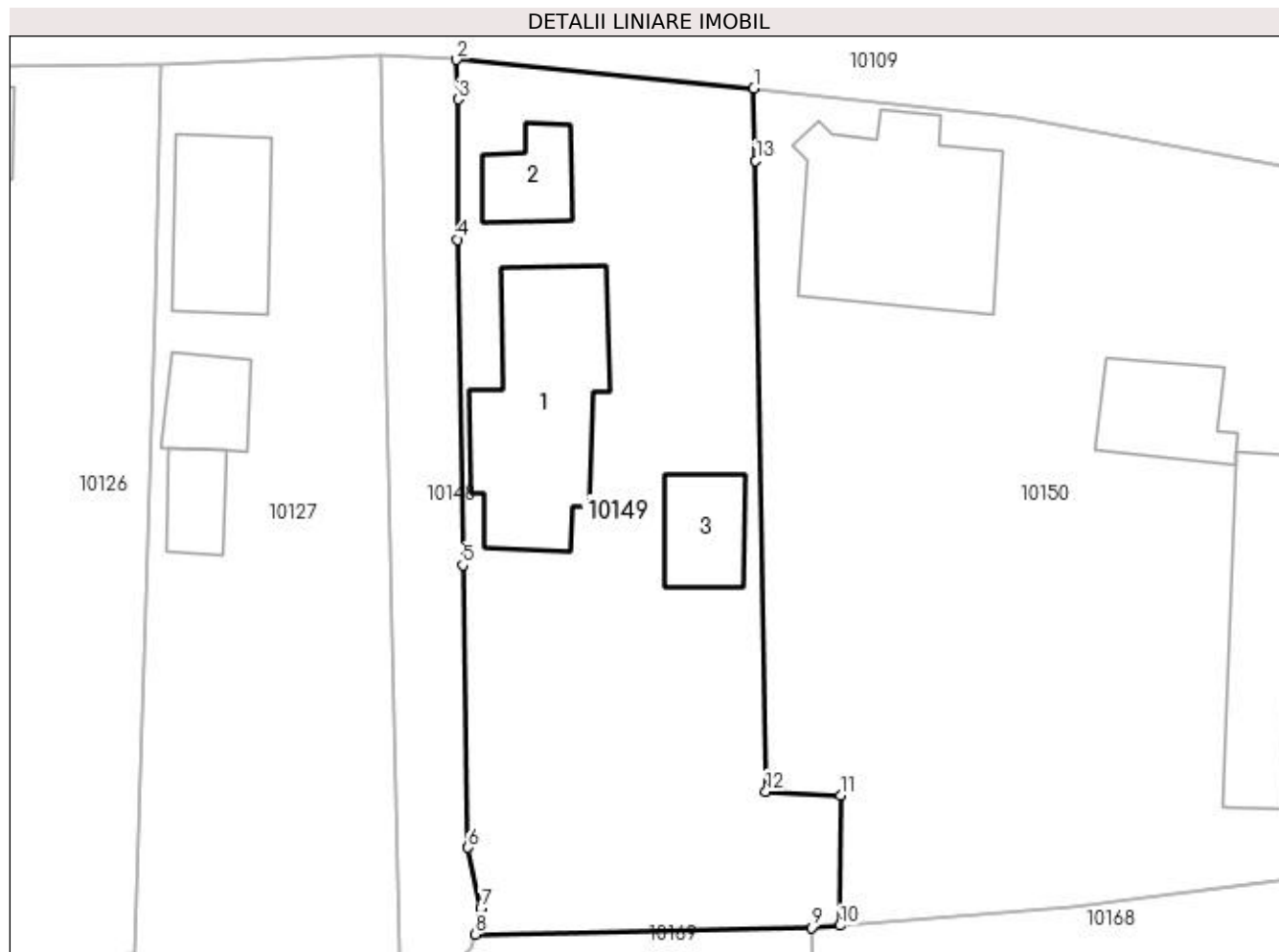
Inscrieri privind dezmembramintele dreptului de proprietate, drepturi reale de garanție și sarcini	Referințe
NU SUNT	

Anexa Nr. 1 La Partea I

Teren

Nr cadastral	Suprafața (mp)*	Observații / Referințe
	Din acte: 1.022 Masurata: 1.084	

* Suprafața este determinată în planul de proiecție Stereo 70.



Date referitoare la teren

Crt	Categorie folosință	Intra vilan	Suprafața (mp)	Tarla	Parcelă	Nr. topo	Observații / Referințe
1	curți constructii	DA	734	23	578	-	
2	arabil	DA	350	23	578/1	-	

Date referitoare la construcții

Crt	Număr	Destinație construcție	Supraf. (mp)	Situație juridică	Observații / Referințe
A1.1		construcții de locuințe	126	Cu acte	Nr. niveluri:2; S. construita la sol:126 mp; CONSTRUITA DIN CARAMIDA, ACOPERITA CU TIGLA
A1.2		construcții anexa	30	Cu acte	Nr. niveluri:1; S. construita la sol:30 mp; ANEXA
A1.3		construcții anexa	37	Cu acte	Nr. niveluri:1; S. construita la sol:37 mp; ANEXA

Lungime Segmente

1) Valorile lungimilor segmentelor sunt obținute din proiecție în plan.

Punct început	X / Y	Punct sfârșit	X / Y	Lungime segment (** (m)
1	427.971,22 295.110,493	2	427.952,211 295.112,312	19.096

Punct început	X / Y	Punct sfârşit	X / Y	Lungime segment (** (m)
2	427.952,211 295.112,312	3	427.952,328 295.109,79	2.525
3	427.952,328 295.109,79	4	427.952,3 295.100,823	8.967
4	427.952,3 295.100,823	5	427.952,617 295.080,019	20.806
5	427.952,617 295.080,019	6	427.952,948 295.061,982	18.04
6	427.952,948 295.061,982	7	427.953,774 295.058,122	3.947
7	427.953,774 295.058,122	8	427.953,426 295.056,44	1.718
8	427.953,426 295.056,44	9	427.974,903 295.056,867	21.482
9	427.974,903 295.056,867	10	427.976,722 295.056,996	1.823
10	427.976,722 295.056,996	11	427.976,781 295.065,317	8.321
11	427.976,781 295.065,317	12	427.971,986 295.065,575	4.802
12	427.971,986 295.065,575	13	427.971,335 295.105,862	40.292
13	427.971,335 295.105,862	1	427.971,22 295.110,493	4.632

** Lungimile segmentelor sunt determinate în planul de proiecție Stereo 70 și sunt rotunjite la 1 milimetru.

*** Distanța dintre puncte este formată din segmente cumulate ce sunt mai mici decât valoarea 1 milimetru.

**DATE DESPRE IMOBILUL NR. 10150**

Oficiul de Cadastru și Publicitate Imobiliară DOLJ
Biroul de Cadastru și Publicitate Imobiliară Craiova

A. Partea I. Descrierea imobilului

TEREN Intravilan

Adresa: Loc. Zanoaga, Nr. 559, Jud. Dolj, T23, P579, 579/4

Nr. Crt	Nr cadastral Nr. topografic	Suprafața* (mp)	Observații / Referințe
A1		Din acte: 1.400 Masurata: 1.731	Sector cadastral:22 Teren imprejmuit;

Construcții

Crt	Nr cadastral Nr. topografic	Adresa	Observații / Referințe
A1.1		Loc. Zanoaga, Jud. Dolj	Nr. niveluri:2; S. construita la sol:140 mp; CONSTRUITA DIN CARAMIDA, ACOPERITA CU TABLA
A1.2		Loc. Zanoaga, Jud. Dolj	Nr. niveluri:1; S. construita la sol:49 mp; ANEXA
A1.3		Loc. Zanoaga, Jud. Dolj	Nr. niveluri:1; S. construita la sol:91 mp; ANEXA

B. Partea II. Proprietari și acte

Inscrieri privitoare la dreptul de proprietate și alte drepturi reale		Referințe
/		
Act Administrativ nr. TDP 2152, din 18/11/2002 emis de CONSILIUL JUDETEAN DOLJ;		
B1	Intabulare, drept de PROPRIETATE, dobandit prin Reconstituire, cota actuala 1/1, cota initiala 1/1 1) VLADU ELENA, LIPSĂ CNP	A1
Act Normativ nr. LEGEA 7, din 13/03/1996 emis de GUVERNUL ROMANIEI;		
B2	Intabulare, drept de PROPRIETATE, dobandit prin Lege, cota actuala 1/1, cota initiala 1/1 1) VLADU ELENA, LIPSĂ CNP	A1.1, A1.2, A1.3

C. Partea III. SARCINI .

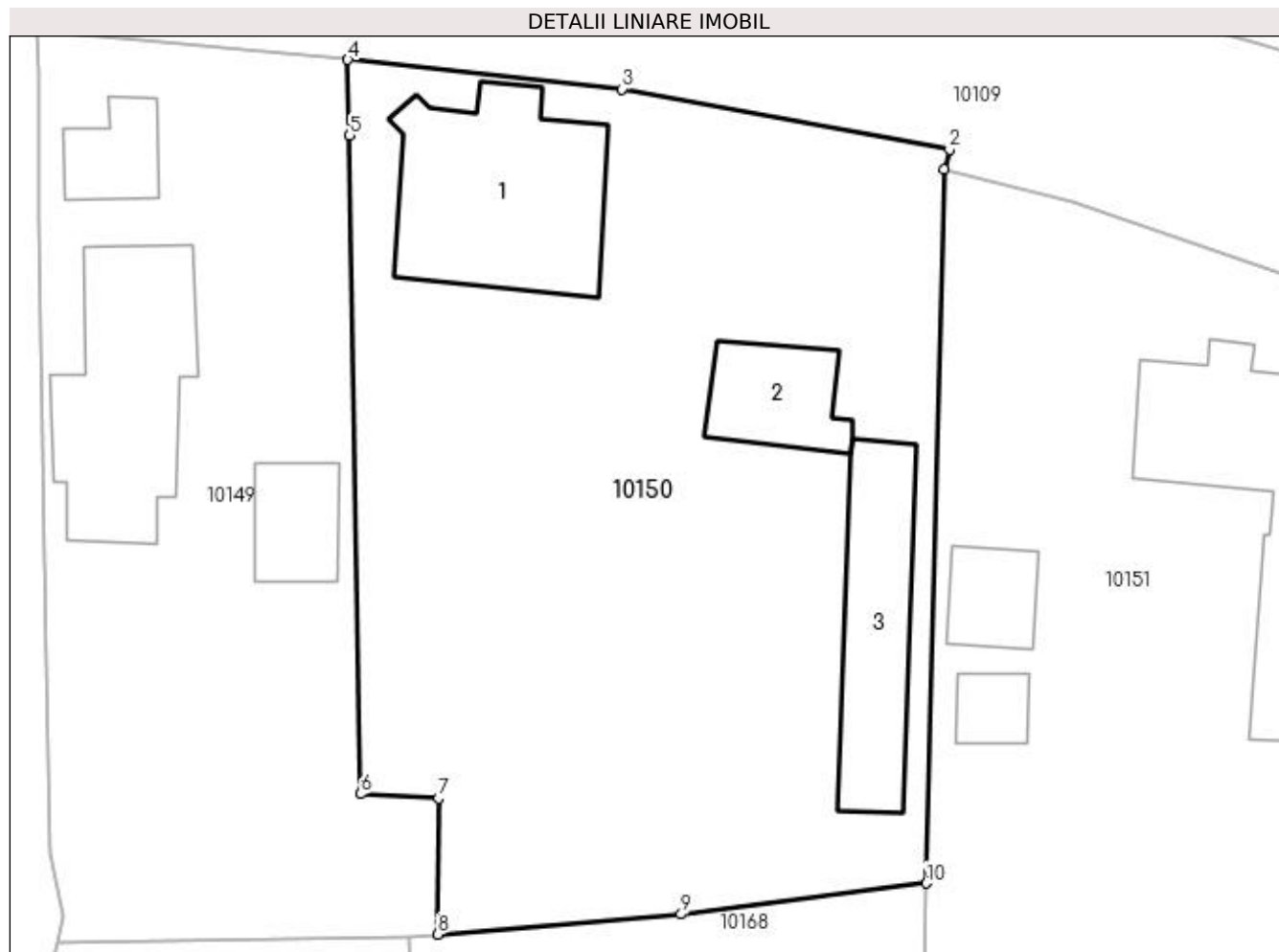
Inscrieri privind dezmembramintele dreptului de proprietate, drepturi reale de garanție și sarcini	Referințe
NU SUNT	

Anexa Nr. 1 La Partea I

Teren

Nr cadastral	Suprafața (mp)*	Observații / Referințe
	Din acte: 1.400 Masurata: 1.731	

* Suprafața este determinată în planul de proiecție Stereo 70.



Date referitoare la teren

Crt	Categorie folosință	Intra vilan	Suprafața (mp)	Tarla	Parcelă	Nr. topo	Observații / Referințe
1	curți constructii	DA	400	23	579	-	
2	arabil	DA	1.331	23	579/4	-	

Date referitoare la construcții

Crt	Număr	Destinație construcție	Supraf. (mp)	Situație juridică	Observații / Referințe
A1.1		construcții de locuințe	140	Cu acte	Nr. niveluri:2; S. construita la sol:140 mp; CONSTRUITA DIN CARAMIDA, ACOPERITA CU TABLA
A1.2		construcții anexa	49	Cu acte	Nr. niveluri:1; S. construita la sol:49 mp; ANEXA
A1.3		construcții anexa	91	Cu acte	Nr. niveluri:1; S. construita la sol:91 mp; ANEXA

Lungime Segmente

1) Valorile lungimilor segmentelor sunt obținute din proiecție în plan.

Punct început	X / Y	Punct sfârșit	X / Y	Lungime segment (** (m)
1	428.007,708 295.103,776	2	428.008,02 295.104,991	1.254

Punct început	X / Y	Punct sfârşit	X / Y	Lungime segment (** (m)
2	428.008,02 295.104,991	3	427.987,98 295.108,691	20.378
3	427.987,98 295.108,691	4	427.971,22 295.110,493	16.857
4	427.971,22 295.110,493	5	427.971,335 295.105,862	4.632
5	427.971,335 295.105,862	6	427.971,986 295.065,575	40.292
6	427.971,986 295.065,575	7	427.976,781 295.065,317	4.802
7	427.976,781 295.065,317	8	427.976,722 295.056,996	8.321
8	427.976,722 295.056,996	9	427.991,611 295.058,222	14.939
9	427.991,611 295.058,222	10	428.006,598 295.060,126	15.107
10	428.006,598 295.060,126	1	428.007,708 295.103,776	43.664

** Lungimile segmentelor sunt determinate în planul de proiecție Stereo 70 și sunt rotunjite la 1 milimetru.

*** Distanța dintre puncte este formată din segmente cumulate ce sunt mai mici decât valoarea 1 milimetru.

**DATE DESPRE IMOBILUL NR. 10151**

Oficiul de Cadastru și Publicitate Imobiliară DOLJ
Biroul de Cadastru și Publicitate Imobiliară Craiova

A. Partea I. Descrierea imobilului

TEREN Intravilan

Adresa: Loc. Zanoaga, Nr. 560, Jud. Dolj, T23, P580, 580/1

Nr. Crt	Nr cadastral Nr. topografic	Suprafața* (mp)	Observații / Referințe
A1		Din acte: 1.400 Masurata: 1.406	Sector cadastral:22 Teren imprejmuit;

Construcții

Crt	Nr cadastral Nr. topografic	Adresa	Observații / Referințe
A1.1		Loc. Zanoaga, Jud. Dolj	Nr. niveluri:2; S. construita la sol:135 mp; CONSTRUITA DIN CARAMIDA, ACOPERITA CU TIGLA
A1.2		Loc. Zanoaga, Jud. Dolj	Nr. niveluri:1; S. construita la sol:32 mp; ANEXA
A1.3		Loc. Zanoaga, Jud. Dolj	Nr. niveluri:1; S. construita la sol:19 mp; ANEXA

B. Partea II. Proprietari și acte

Inscrieri privitoare la dreptul de proprietate și alte drepturi reale		Referințe
/		
Act Administrativ nr. TDP 1498-44813, din 18/12/1997 emis de CONSILIUL JUDETEAN DOLJ;		
B1	Intabulare, drept de PROPRIETATE, dobandit prin Reconstituire, cota actuala 1/1, cota initiala 1/1 1) ILIESCU ION, LIPSĂ CNP	A1
Act Normativ nr. LEGEA 7, din 13/03/1996 emis de GUVERNUL ROMANIEI;		
B2	Intabulare, drept de PROPRIETATE, dobandit prin Lege, cota actuala 1/1, cota initiala 1/1 1) ILIESCU ION, LIPSĂ CNP	A1.1, A1.2, A1.3

C. Partea III. SARCINI .

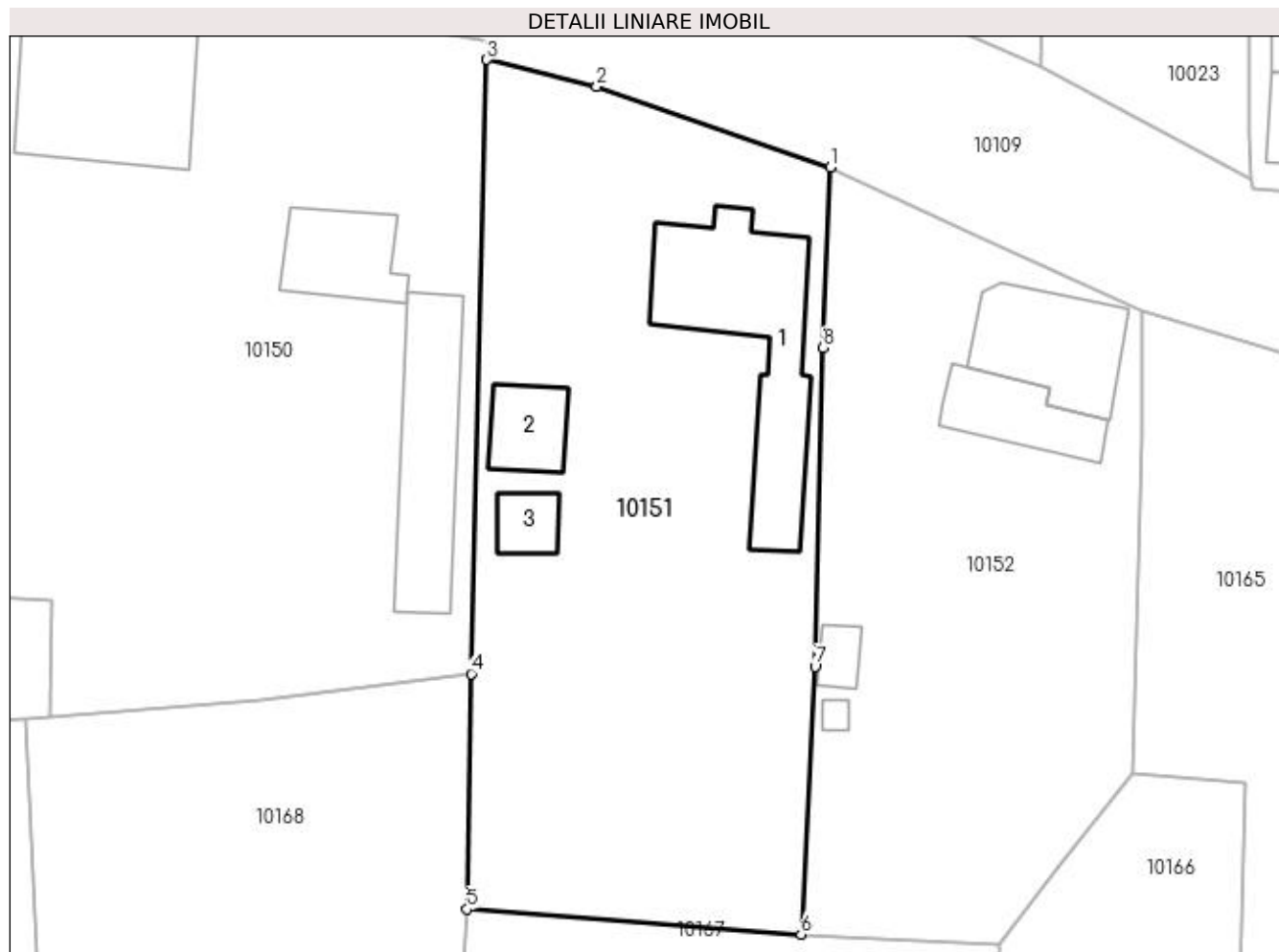
Inscrieri privind dezmembramintele dreptului de proprietate, drepturi reale de garanție și sarcini	Referințe
NU SUNT	

Anexa Nr. 1 La Partea I

Teren

Nr cadastral	Suprafața (mp)*	Observații / Referințe
	Din acte: 1.400 Masurata: 1.406	

* Suprafața este determinată în planul de proiecție Stereo 70.



Date referitoare la teren

Crt	Categorie folosință	Intra vilan	Suprafața (mp)	Tarla	Parcelă	Nr. topo	Observații / Referințe
1	curți constructii	DA	1.086	23	580	-	
2	vie	DA	320	23	580/1	-	

Date referitoare la construcții

Crt	Număr	Destinație construcție	Supraf. (mp)	Situație juridică	Observații / Referințe
A1.1		construcții de locuințe	135	Cu acte	Nr. niveluri:2; S. construita la sol:135 mp; CONSTRUITA DIN CARAMIDA, ACOPERITA CU TIGLA
A1.2		construcții anexa	32	Cu acte	Nr. niveluri:1; S. construita la sol:32 mp; ANEXA
A1.3		construcții anexa	19	Cu acte	Nr. niveluri:1; S. construita la sol:19 mp; ANEXA

Lungime Segmente

1) Valorile lungimilor segmentelor sunt obținute din proiecție în plan.

Punct început	X / Y	Punct sfârșit	X / Y	Lungime segment (** (m)
1	428.032,122 295.096,141	2	428.015,527 295.101,851	17.55

Punct început	X / Y	Punct sfârșit	X / Y	Lungime segment (** (m)
2	428.015,527 295.101,851	3	428.007,708 295.103,776	8.052
3	428.007,708 295.103,776	4	428.006,598 295.060,126	43.664
4	428.006,598 295.060,126	5	428.006,322 295.043,396	16.732
5	428.006,322 295.043,396	6	428.030,055 295.041,608	23.8
6	428.030,055 295.041,608	7	428.031,061 295.060,636	19.055
7	428.031,061 295.060,636	8	428.031,587 295.083,293	22.663
8	428.031,587 295.083,293	1	428.032,122 295.096,141	12.859

** Lungimile segmentelor sunt determinate în planul de proiecție Stereo 70 și sunt rotunjite la 1 milimetru.

*** Distanța dintre puncte este formată din segmente cumulate ce sunt mai mici decât valoarea 1 milimetru.

**DATE DESPRE IMOBILUL NR. 10152**

Oficiul de Cadastru și Publicitate Imobiliară DOLJ
Biroul de Cadastru și Publicitate Imobiliară Craiova

A. Partea I. Descrierea imobilului

TEREN Intravilan

Adresa: Loc. Zanoaga, Nr. 561, Jud. Dolj, T23, P581

Nr. Crt	Nr cadastral Nr. topografic	Suprafața* (mp)	Observații / Referințe
A1	33775	Din acte: 800 Masurata: 1.085	Sector cadastral:22 Teren imprejmuit;

Construcții

Crt	Nr cadastral Nr. topografic	Adresa	Observații / Referințe
A1.1		Loc. Zanoaga, Nr. 561, Jud. Dolj, Tarla 23, Parcela 581	Nr. niveluri:1; S. construita la sol:75 mp; Locuinta edificata in anul 1968, regim inaltime P, zidarie caramida , invelitoare tabla.
A1.2		Loc. Zanoaga, Jud. Dolj	Nr. niveluri:1; S. construita la sol:47 mp; ANEXA
A1.3		Loc. Zanoaga, Jud. Dolj	Nr. niveluri:1; S. construita la sol:4 mp; ANEXA
A1.4		Loc. Zanoaga, Jud. Dolj	Nr. niveluri:1; S. construita la sol:12 mp; ANEXA

B. Partea II. Proprietari și acte

Inscrieri privitoare la dreptul de proprietate și alte drepturi reale		Referințe
/		
Act Normativ nr. LEGEA 7, din 13/03/1996 emis de GUVERNUL ROMANIEI;		
B1	Intabulare, drept de PROPRIETATE, dobandit prin Lege, cota actuala 1/1, cota initiala 1/1 1) BOBOCEL GABRIELA 2) BOBOCEL MARIAN	A1.2, A1.3, A1.4
125722 / 14/06/2019		
Act Notarial nr. 1143, din 13/06/2019 emis de NP FETICA ILONA-LAVINIA;		
B2	Intabulare, drept de PROPRIETATE, dobandit prin Conventie, cota actuala 1/1, cota initiala 1/1 1) BOBOCEL GABRIELA 2) BOBOCEL MARIAN	A1
B3	Intabulare, drept de PROPRIETATE, dobandit prin Conventie, cota actuala 1/1, cota initiala 1/1 1) BOBOCEL GABRIELA 2) BOBOCEL MARIAN	A1.1

C. Partea III. SARCINI .

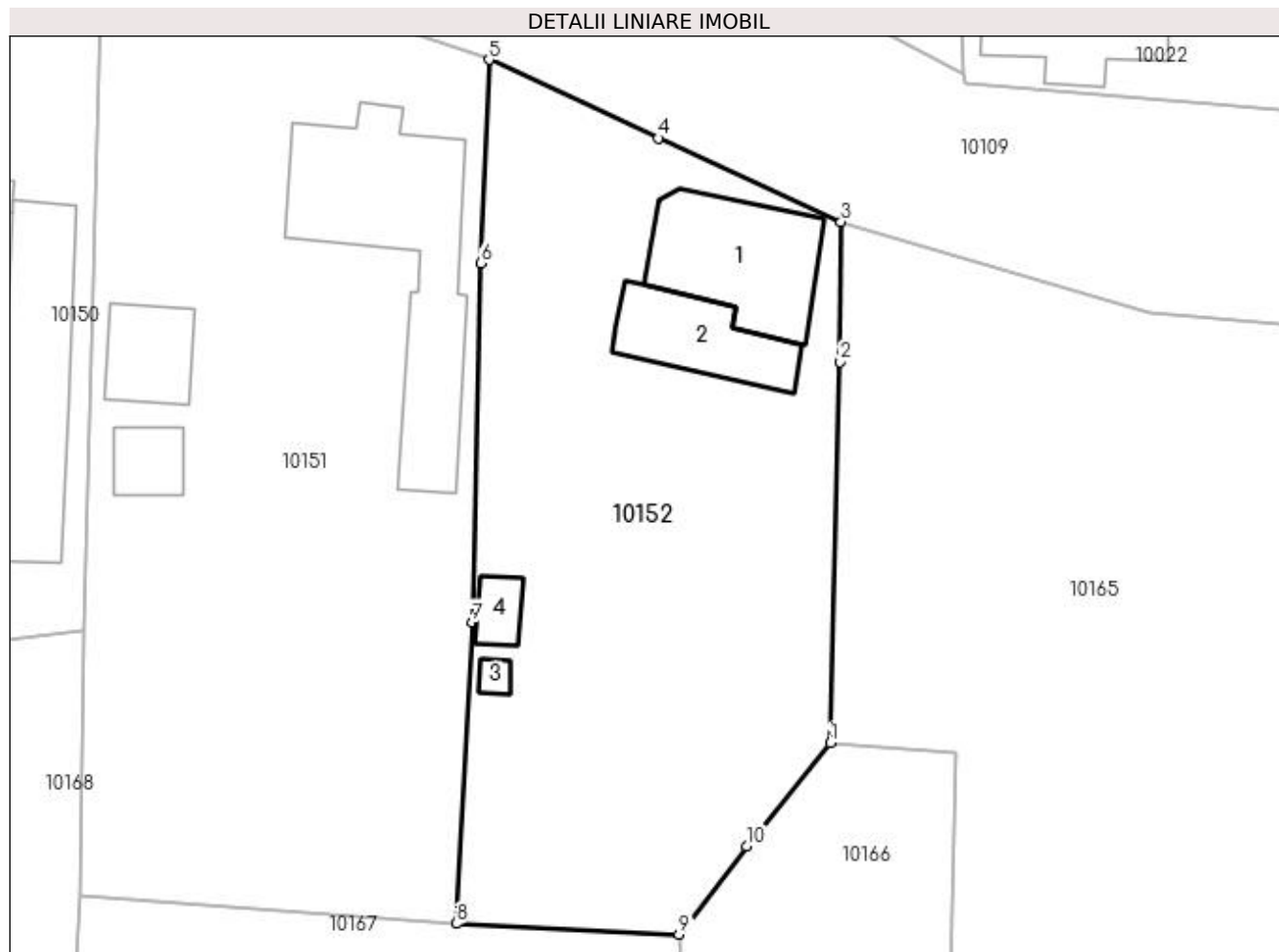
Inscrieri privind dezmembramentele dreptului de proprietate, drepturi reale de garanție și sarcini	Referințe
NU SUNT	

Anexa Nr. 1 La Partea I

Teren

Nr cadastral	Suprafața (mp)*	Observații / Referințe
33775	Din acte: 800 Masurata: 1.085	

* Suprafața este determinată în planul de proiecție Stereo 70.



Date referitoare la teren

Crt	Categorie folosință	Intra vilan	Suprafața (mp)	Tarla	Parcelă	Nr. topo	Observații / Referințe
1	curți constructii	DA	1.085	23	581	-	

Date referitoare la construcții

Crt	Număr	Destinație construcție	Supraf. (mp)	Situație juridică	Observații / Referințe
A1.1		construcții de locuințe	75	Cu acte	Nr. niveluri:1; S. construita la sol:75 mp; Locuinta edificata in anul 1968, regim inaltime P, zidarie caramida , invelitoare tabla.
A1.2		construcții anexa	47	Cu acte	Nr. niveluri:1; S. construita la sol:47 mp; ANEXA
A1.3		construcții anexa	4	Cu acte	Nr. niveluri:1; S. construita la sol:4 mp; ANEXA
A1.4		construcții anexa	12	Cu acte	Nr. niveluri:1; S. construita la sol:12 mp; ANEXA

Lungime Segmente

1) Valorile lungimilor segmentelor sunt obținute din proiecție în plan.

Punct început	X / Y	Punct sfârșit	X / Y	Lungime segment (** (m)
1	428.053,659 295.053,011	2	428.054,302 295.077,064	24.062

Punct început	X / Y	Punct sfârșit	X / Y	Lungime segment (** (m)
2	428.054,302 295.077,064	3	428.054,35 295.085,911	8.847
3	428.054,35 295.085,911	4	428.042,803 295.091,186	12.695
4	428.042,803 295.091,186	5	428.032,122 295.096,141	11.775
5	428.032,122 295.096,141	6	428.031,587 295.083,293	12.859
6	428.031,587 295.083,293	7	428.031,061 295.060,636	22.663
7	428.031,061 295.060,636	8	428.030,055 295.041,608	19.055
8	428.030,055 295.041,608	9	428.044,122 295.040,932	14.083
9	428.044,122 295.040,932	10	428.048,384 295.046,504	7.015
10	428.048,384 295.046,504	1	428.053,659 295.053,011	8.377

** Lungimile segmentelor sunt determinate în planul de proiecție Stereo 70 și sunt rotunjite la 1 milimetru.

*** Distanța dintre puncte este formată din segmente cumulate ce sunt mai mici decât valoarea 1 milimetru.

**DATE DESPRE IMOBILUL NR. 10153**

Oficiul de Cadastru și Publicitate Imobiliară DOLJ
Biroul de Cadastru și Publicitate Imobiliară Craiova

A. Partea I. Descrierea imobilului

TEREN Intravilan

Adresa: Loc. Zanoaga, Nr. 562, Jud. Dolj, T23, P582, 582/1

Nr. Crt	Nr cadastral Nr. topografic	Suprafața* (mp)	Observații / Referințe
A1		Din acte: 1.000 Masurata: 1.101	Sector cadastral:22 Teren imprejmuit;

Construcții

Crt	Nr cadastral Nr. topografic	Adresa	Observații / Referințe
A1.1		Loc. Zanoaga, Jud. Dolj	Nr. niveluri:1; S. construita la sol:60 mp; CONSTRUITA DIN CARAMIDA, ACOPERITA CU TIGLA
A1.2		Loc. Zanoaga, Jud. Dolj	Nr. niveluri:1; S. construita la sol:46 mp; ANEXA
A1.3		Loc. Zanoaga, Jud. Dolj	Nr. niveluri:1; S. construita la sol:26 mp; ANEXA

B. Partea II. Proprietari și acte

Inscrieri privitoare la dreptul de proprietate și alte drepturi reale		Referințe
/		
Act Administrativ nr. TDP 190-48411, din 03/02/1995 emis de CONSILIUL JUDETEAN DOLJ;		
B1	Intabulare, drept de PROPRIETATE, dobandit prin Reconstituire, cota actuala 1/1, cota initiala 1/1 1) BADEA MARIA , LIPSĂ CNP 2) MITROI FLOREA , LIPSĂ CNP 3) MITROI PANTELIMON , LIPSĂ CNP	A1
Act Normativ nr. LEGEA 7, din 13/03/1996 emis de GUVERNUL ROMANIEI;		
B2	Intabulare, drept de PROPRIETATE, dobandit prin Lege, cota actuala 1/1, cota initiala 1/1 1) BADEA MARIA , LIPSĂ CNP 2) MITROI FLOREA , LIPSĂ CNP 3) MITROI PANTELIMON , LIPSĂ CNP	A1.1, A1.2, A1.3

C. Partea III. SARCINI .

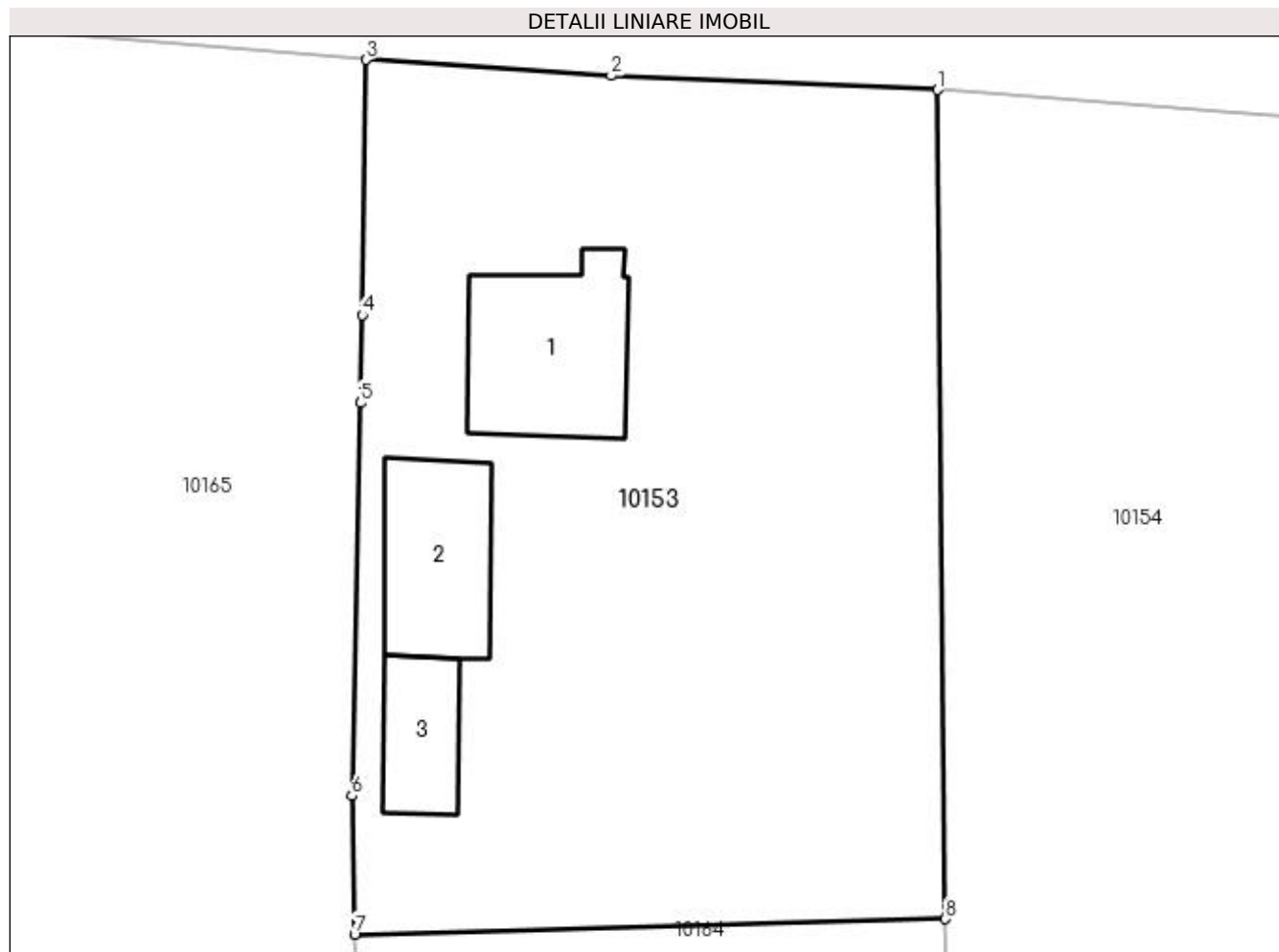
Inscrieri privind dezmembramintele dreptului de proprietate, drepturi reale de garanție și sarcini	Referințe
NU SUNT	

Anexa Nr. 1 La Partea I

Teren

Nr cadastral	Suprafața (mp)*	Observații / Referințe
	Din acte: 1.000 Masurata: 1.101	

* Suprafața este determinată în planul de proiecție Stereo 70.



Date referitoare la teren

Crt	Categorie folosință	Intravilan	Suprafața (mp)	Tarla	Parcelă	Nr. topo	Observații / Referințe
1	curți constructii	DA	900	23	582	-	
2	arabil	DA	201	23	582/1	-	

Date referitoare la construcții

Crt	Număr	Destinație construcție	Supraf. (mp)	Situație juridică	Observații / Referințe
A1.1		construcții de locuințe	60	Cu acte	Nr. niveluri:1; S. construita la sol:60 mp; CONSTRUITA DIN CARAMIDA, ACOPERITA CU TIGLA
A1.2		construcții anexa	46	Cu acte	Nr. niveluri:1; S. construita la sol:46 mp; ANEXA
A1.3		construcții anexa	26	Cu acte	Nr. niveluri:1; S. construita la sol:26 mp; ANEXA

Lungime Segmente

1) Valorile lungimilor segmentelor sunt obținute din proiecție în plan.

Punct început	X / Y	Punct sfârșit	X / Y	Lungime segment (** (m)
1	428.120,167 295.077,057	2	428.104,801 295.077,731	15.381

Punct început	X / Y	Punct sfârșit	X / Y	Lungime segment (** (m)
2	428.104,801 295.077,731	3	428.093,258 295.078,479	11.567
3	428.093,258 295.078,479	4	428.093,07 295.066,439	12.041
4	428.093,07 295.066,439	5	428.092,977 295.062,307	4.133
5	428.092,977 295.062,307	6	428.092,579 295.043,797	18.514
6	428.092,579 295.043,797	7	428.092,707 295.037,264	6.534
7	428.092,707 295.037,264	8	428.120,552 295.037,983	27.854
8	428.120,552 295.037,983	1	428.120,167 295.077,057	39.076

** Lungimile segmentelor sunt determinate în planul de proiecție Stereo 70 și sunt rotunjite la 1 milimetru.

*** Distanța dintre puncte este formată din segmente cumulate ce sunt mai mici decât valoarea 1 milimetru.

**DATE DESPRE IMOBILUL NR. 10154**

Oficiul de Cadastru și Publicitate Imobiliară DOLJ
Biroul de Cadastru și Publicitate Imobiliară Craiova

A. Partea I. Descrierea imobilului

TEREN Intravilan

Adresa: Loc. Zanoaga, Nr. 563, Jud. Dolj, T23, P571

Nr. Crt	Nr cadastral Nr. topografic	Suprafața* (mp)	Observații / Referințe
A1		Din acte: 1.500 Masurata: 1.727	Sector cadastral:22 Teren imprejmuit;

Construcții

Crt	Nr cadastral Nr. topografic	Adresa	Observații / Referințe
A1.1		Loc. Zanoaga, Jud. Dolj	Nr. niveluri:2; S. construita la sol:88 mp; CONSTRUITA DIN CARAMIDA, ACOPERITA CU TABLA
A1.2		Loc. Zanoaga, Jud. Dolj	Nr. niveluri:1; S. construita la sol:51 mp; ANEXA

B. Partea II. Proprietari și acte

Inscrieri privitoare la dreptul de proprietate și alte drepturi reale		Referințe
/		
Act Administrativ nr. TDP 1199-48053, din 06/06/1997 emis de CONSILIUL JUDETEAN DOLJ;		
B1	Intabulare, drept de PROPRIETATE, dobandit prin Reconstituire, cota actuala 1/1, cota initiala 1/1 1) DINU IOAN	A1
Act Normativ nr. LEGEA 7, din 13/03/1996 emis de GUVERNUL ROMANIEI;		
B2	Intabulare, drept de PROPRIETATE, dobandit prin Lege, cota actuala 1/1, cota initiala 1/1 1) DINU IOAN	A1.1, A1.2

C. Partea III. SARCINI .

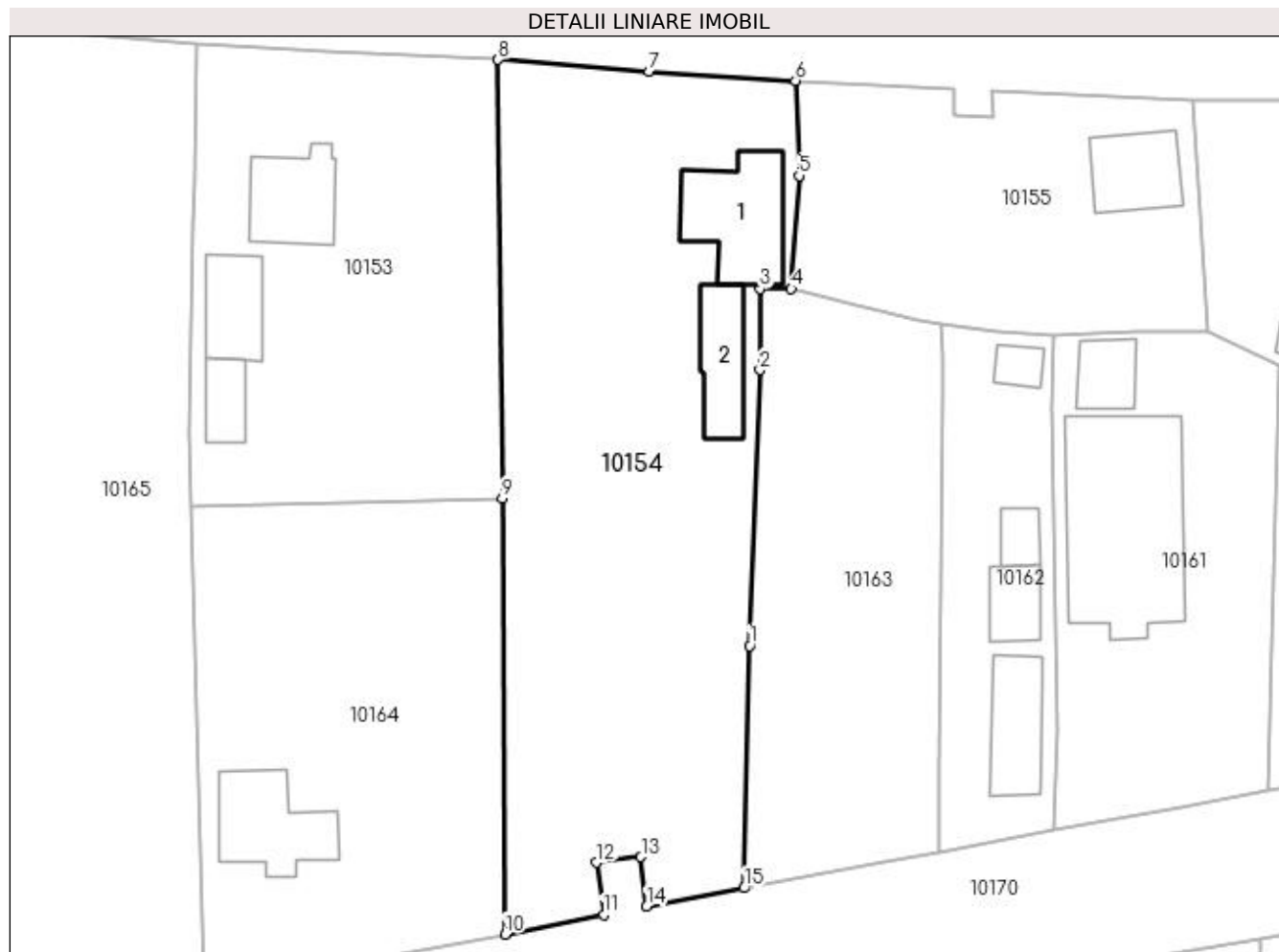
Inscrieri privind dezmembramintele dreptului de proprietate, drepturi reale de garanție și sarcini	Referințe
NU SUNT	

Anexa Nr. 1 La Partea I

Teren

Nr cadastral	Suprafața (mp)*	Observații / Referințe
	Din acte: 1.500 Masurata: 1.727	

* Suprafața este determinată în planul de proiecție Stereo 70.



Date referitoare la teren

Crt	Categorie folosință	Intra vilan	Suprafața (mp)	Tarla	Parcelă	Nr. topo	Observații / Referințe
1	curți constructii	DA	527	23	571	-	
2	arabil	DA	1.200	23	571	-	

Date referitoare la construcții

Crt	Număr	Destinație construcție	Supraf. (mp)	Situație juridică	Observații / Referințe
A1.1		construcții de locuințe	88	Cu acte	Nr. niveluri:2; S. construita la sol:88 mp; CONSTRUITA DIN CARAMIDA, ACOPERITA CU TABLA
A1.2		construcții anexa	51	Cu acte	Nr. niveluri:1; S. construita la sol:51 mp; ANEXA

Lungime Segmente

1) Valorile lungimilor segmentelor sunt obținute din proiecție în plan.

Punct început	X / Y	Punct sfârșit	X / Y	Lungime segment (** (m)
1	428.142,578 295.024,809	2	428.143,511 295.049,403	24.612

Punct început	X / Y	Punct sfârșit	X / Y	Lungime segment (** (m)
2	428.143,511 295.049,403	3	428.143,502 295.056,635	7.232
3	428.143,502 295.056,635	4	428.146,303 295.056,638	2.801
4	428.146,303 295.056,638	5	428.146,995 295.066,719	10.105
5	428.146,995 295.066,719	6	428.146,671 295.075,197	8.484
6	428.146,671 295.075,197	7	428.133,632 295.076,014	13.065
7	428.133,632 295.076,014	8	428.120,167 295.077,057	13.505
8	428.120,167 295.077,057	9	428.120,552 295.037,983	39.076
9	428.120,552 295.037,983	10	428.120,764 294.999,104	38.88
10	428.120,764 294.999,104	11	428.129,565 295.000,847	8.972
11	428.129,565 295.000,847	12	428.128,902 295.005,506	4.706
12	428.128,902 295.005,506	13	428.132,905 295.006,004	4.034
13	428.132,905 295.006,004	14	428.133,397 295.001,576	4.455
14	428.133,397 295.001,576	15	428.142,081 295.003,225	8.839
15	428.142,081 295.003,225	1	428.142,578 295.024,809	21.589

** Lungimile segmentelor sunt determinate în planul de proiecție Stereo 70 și sunt rotunjite la 1 milimetru.

*** Distanța dintre puncte este formată din segmente cumulate ce sunt mai mici decât valoarea 1 milimetru.

**DATE DESPRE IMOBILUL NR. 10155**

Oficiul de Cadastru și Publicitate Imobiliară DOLJ
Biroul de Cadastru și Publicitate Imobiliară Craiova

A. Partea I. Descrierea imobilului

TEREN Intravilan

Adresa: Loc. Zanoaga, Nr. 583, Jud. Dolj, T23, P583

Nr. Crt	Nr cadastral Nr. topografic	Suprafața* (mp)	Observații / Referințe
A1		Din acte: 700 Masurata: 737	Sector cadastral:22 Teren imprejmuit;

Construcții

Crt	Nr cadastral Nr. topografic	Adresa	Observații / Referințe
A1.1		Loc. Zanoaga, Jud. Dolj	Nr. niveluri:1; S. construita la sol:53 mp; CONSTRUITA DIN CARAMIDA, ACOPERITA CU TIGLA

B. Partea II. Proprietari și acte

Inscrieri privitoare la dreptul de proprietate și alte drepturi reale		Referințe
/		
Act Administrativ nr. TDP 31-59353, din 04/02/1992 emis de CONSILIUL JUDETEAN DOLJ (CERTIFICAT DE DECES SERIA D11, NR. 431090);		
B1	Intabulare, drept de PROPRIETATE, dobandit prin Reconstituire, cota actuala 1/1, cota initiala 1/1 1) IANCU ION, LIPSĂ CNP DEFUNCT:Da	A1
Act Normativ nr. LEGEA 7, din 13/03/1996 emis de GUVERNUL ROMANIEI;		
B2	Intabulare, drept de PROPRIETATE, dobandit prin Lege, cota actuala 1/1, cota initiala 1/1 1) IANCU ION, LIPSĂ CNP DEFUNCT:Da	A1.1

C. Partea III. SARCINI .

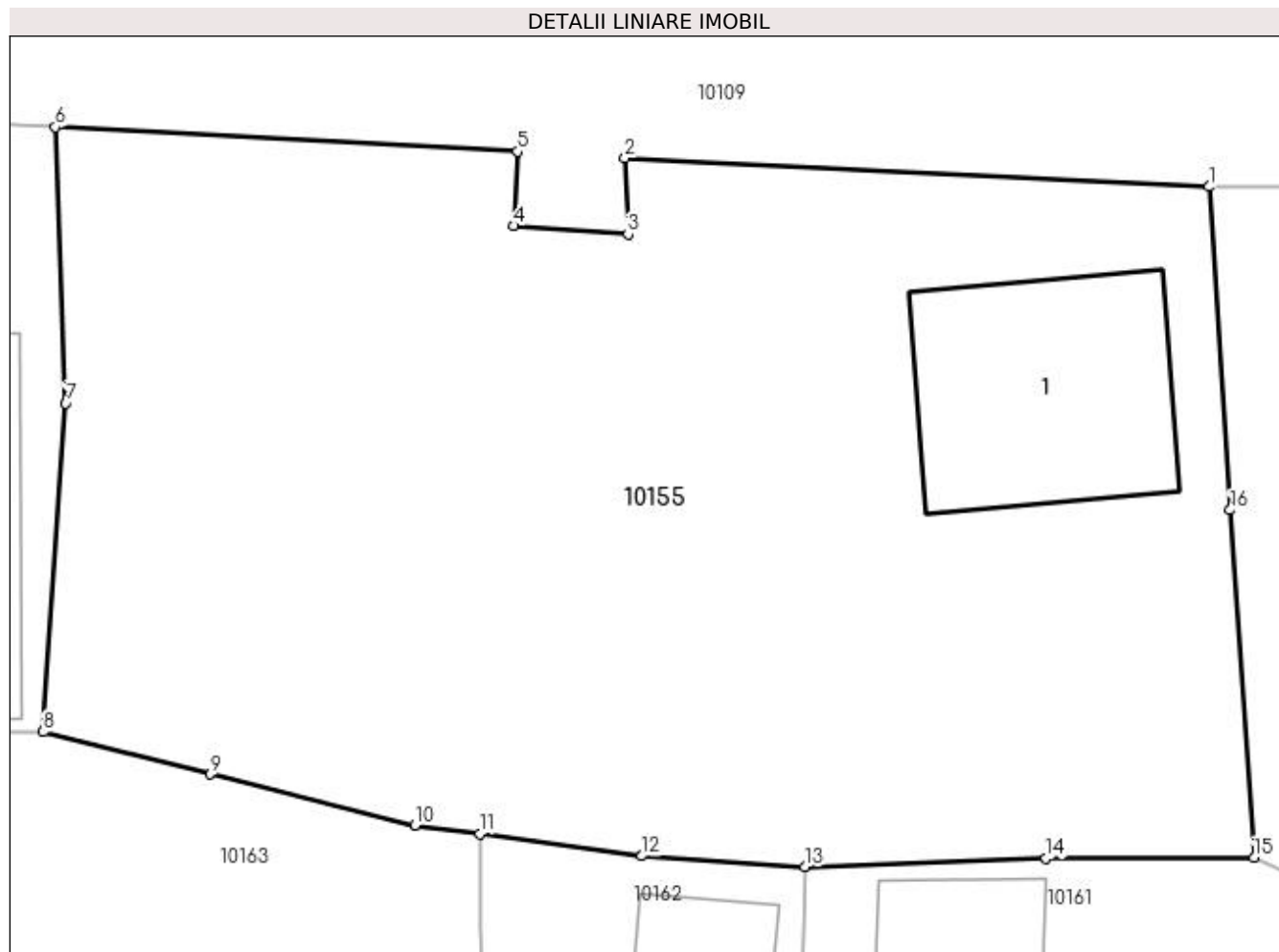
Inscrieri privind dezmembramentele dreptului de proprietate, drepturi reale de garanție și sarcini	Referințe
NU SUNT	

Anexa Nr. 1 La Partea I

Teren

Nr cadastral	Suprafața (mp)*	Observații / Referințe
	Din acte: 700 Masurata: 737	

* Suprafața este determinată în planul de proiecție Stereo 70.



Date referitoare la teren

Crt	Categorie folosință	Intravilan	Suprafața (mp)	Tarla	Parcelă	Nr. topo	Observații / Referințe
1	curți construcții	DA	737	23	583	-	IDENTIC CU T73

Date referitoare la construcții

Crt	Număr	Destinație construcție	Supraf. (mp)	Situație juridică	Observații / Referințe
A1.1		construcții de locuințe	53	Cu acte	Nr. niveluri:1; S. construita la sol:53 mp; CONSTRUITA DIN CARAMIDA, ACOPERITA CU TIGLA

Lungime Segmente

1) Valorile lungimilor segmentelor sunt obținute din proiecție în plan.

Punct început	X / Y	Punct sfârșit	X / Y	Lungime segment (** (m)
1	428.182,068 295.073,366	2	428.164,153 295.074,251	17.937
2	428.164,153 295.074,251	3	428.164,249 295.071,911	2.342
3	428.164,249 295.071,911	4	428.160,734 295.072,166	3.524

Punct început	X / Y	Punct sfârşit	X / Y	Lungime segment (** (m)
4	428.160,734 295.072,166	5	428.160,856 295.074,445	2.282
5	428.160,856 295.074,445	6	428.146,671 295.075,197	14.205
6	428.146,671 295.075,197	7	428.146,995 295.066,719	8.484
7	428.146,995 295.066,719	8	428.146,303 295.056,638	10.105
8	428.146,303 295.056,638	9	428.151,44 295.055,341	5.298
9	428.151,44 295.055,341	10	428.157,706 295.053,778	6.457
10	428.157,706 295.053,778	11	428.159,697 295.053,509	2.01
11	428.159,697 295.053,509	12	428.164,675 295.052,835	5.023
12	428.164,675 295.052,835	13	428.169,67 295.052,496	5.007
13	428.169,67 295.052,496	14	428.177,075 295.052,77	7.41
14	428.177,075 295.052,77	15	428.183,457 295.052,787	6.382
15	428.183,457 295.052,787	16	428.182,725 295.063,451	10.689
16	428.182,725 295.063,451	1	428.182,068 295.073,366	9.937

** Lungimile segmentelor sunt determinate în planul de proiecție Stereo 70 și sunt rotunjite la 1 milimetru.

*** Distanța dintre puncte este formată din segmente cumulate ce sunt mai mici decât valoarea 1 milimetru.

**DATE DESPRE IMOBILUL NR. 10156**

Oficiul de Cadastru și Publicitate Imobiliară DOLJ
Biroul de Cadastru și Publicitate Imobiliară Craiova

A. Partea I. Descrierea imobilului

TEREN Intravilan

Adresa: Loc. Zanoaga, Nr. 566, Jud. Dolj, T23

Nr. Crt	Nr cadastral Nr. topografic	Suprafața* (mp)	Observații / Referințe
A1		198	Sector cadastral:22 Teren imprejmuit;

B. Partea II. Proprietari și acte

Inscrieri privitoare la dreptul de proprietate și alte drepturi reale		Referințe
/		
Act Normativ nr. LEGEA 7, din 13/03/1996 emis de GUVERNUL ROMANIEI;		
B1	Inscrierea provizorie, drept de PROPRIETATE, dobandit prin Lege, cota actuala 1/1, cota initiala 1/1 1) NEIDENTIFICAT NEIDENTIFICAT	A1

C. Partea III. SARCINI .

Inscrieri privind dezmembramintele dreptului de proprietate, drepturi reale de garanție și sarcini	Referințe
NU SUNT	

Anexa Nr. 1 La Partea I

Teren

Nr cadastral	Suprafața (mp)*	Observații / Referințe
	198	

* Suprafața este determinată în planul de proiecție Stereo 70.



Date referitoare la teren

Crt	Categorie folosință	Intra vilan	Suprafața (mp)	Tarla	Parcelă	Nr. topo	Observații / Referințe
1	arabil	DA	198	23	-	-	

Lungime Segmente

1) Valorile lungimilor segmentelor sunt obținute din proiecție în plan.

Punct început	X / Y	Punct sfârșit	X / Y	Lungime segment (** (m)
1	428.223,501 295.064,213	2	428.224,074 295.074,693	10.496
2	428.224,074 295.074,693	3	428.217,451 295.074,009	6.658
3	428.217,451 295.074,009	4	428.216,213 295.044,167	29.868
4	428.216,213 295.044,167	5	428.222,429 295.042,83	6.358
5	428.222,429 295.042,83	1	428.223,501 295.064,213	21.41

**** Lungimile segmentelor sunt determinate în planul de proiecție Stereo 70 și sunt rotunjite la 1 milimetru.**

***** Distanța dintre puncte este formată din segmente cumulate ce sunt mai mici decât valoarea 1 milimetru.**

**DATE DESPRE IMOBILUL NR. 10157**

Oficiul de Cadastru și Publicitate Imobiliară DOLJ
Biroul de Cadastru și Publicitate Imobiliară Craiova

A. Partea I. Descrierea imobilului

TEREN Intravilan

Adresa: Loc. Zanoaga, Nr. 567, Jud. Dolj, T23, P586,586/1

Nr. Crt	Nr cadastral Nr. topografic	Suprafața* (mp)	Observații / Referințe
A1	32572	Din acte: 1.600 Masurata: 1.896	Sector cadastral:22 Teren imprejmuit;

Construcții

Crt	Nr cadastral Nr. topografic	Adresa	Observații / Referințe
A1.1		Loc. Zanoaga, Nr. 567, Jud. Dolj, T23, P586,586/1	Nr. niveluri:1; S. construita la sol:96 mp; Construita in 1994 din caramida,acoperita cu tigla,compusa din 3 camere,bucatarie,hol si veranda.
A1.2		Loc. Zanoaga, Jud. Dolj	Nr. niveluri:2; S. construita la sol:29 mp; ANEXA
A1.3		Loc. Zanoaga, Jud. Dolj	Nr. niveluri:1; S. construita la sol:11 mp; ANEXA

B. Partea II. Proprietari și acte

Inscrieri privitoare la dreptul de proprietate și alte drepturi reale	Referințe
80612 / 15/06/2016	
Act Administrativ nr. TP NR. 549-58836, din 24/10/1995 emis de COMISIA JUDETEANA DOLJ (ACT ADMINISTRATIV AUTORIZATIE DE CONSTRUIR NR. 3/19-01-1994 EMISA DE PRIMARIA LEU; CERTIFICAT NR. 3611/26.05.2016 PRIMARIA LEU);	
B1	Intabulare, drept de PROPRIETATE, dobandit prin Reconstituire, cota actuala 1/1, cota initiala 1/1 1) VIISOREANU SEBASTIAN
/	
Act Normativ nr. LEGEA 7, din 13/03/1996 emis de GUVERNUL ROMANIEI;	
B2	Intabulare, drept de PROPRIETATE, dobandit prin Lege, cota actuala 1/1, cota initiala 1/1 1) VIISOREANU SEBASTIAN

C. Partea III. SARCINI .

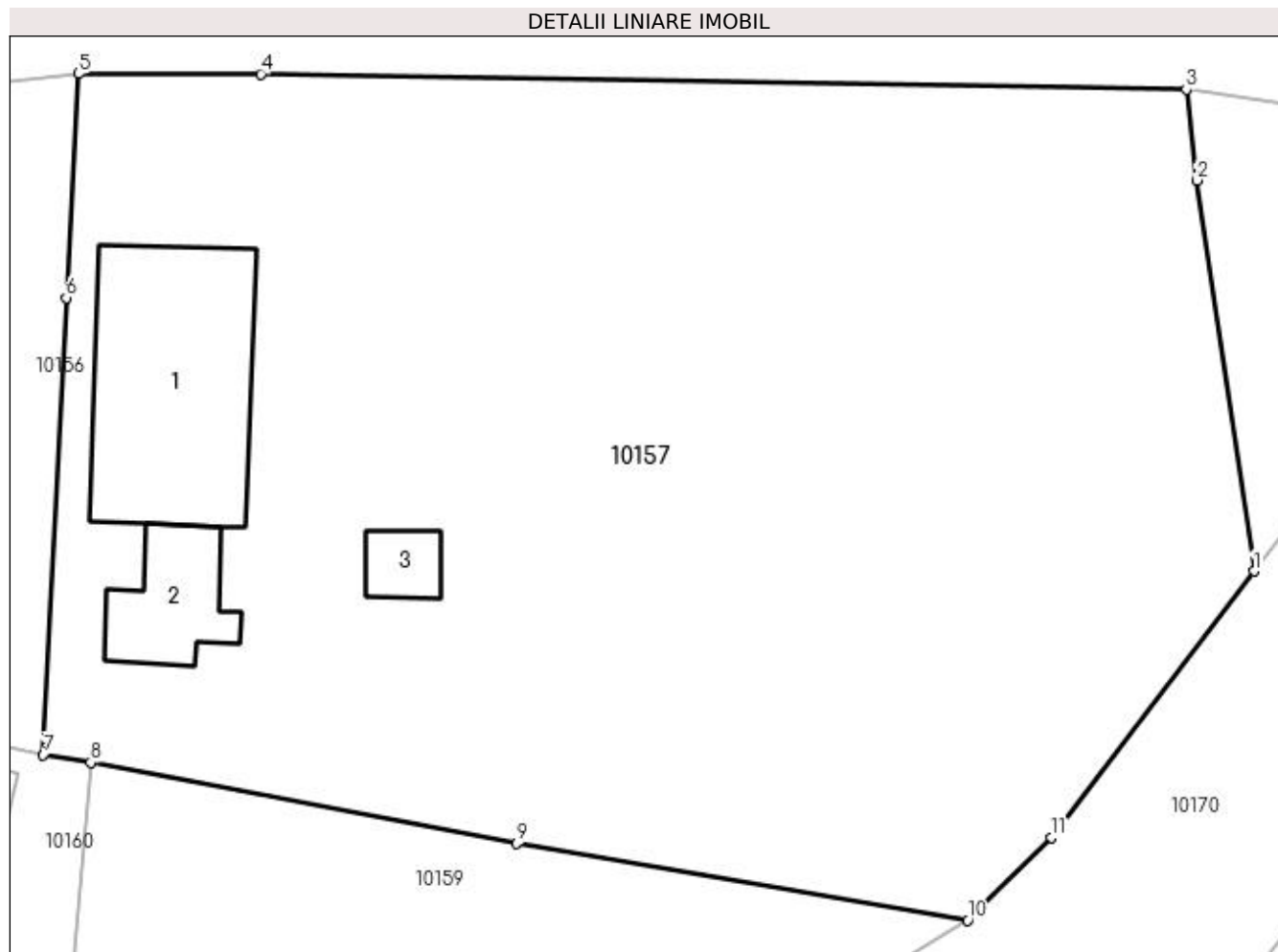
Inscrieri privind dezmembramintele dreptului de proprietate, drepturi reale de garanție și sarcini	Referințe
NU SUNT	

Anexa Nr. 1 La Partea I

Teren

Nr cadastral	Suprafața (mp)*	Observații / Referințe
32572	Din acte: 1.600 Masurata: 1.896	

* Suprafața este determinată în planul de proiecție Stereo 70.



Date referitoare la teren

Crt	Categorie folosință	Intra vilan	Suprafața (mp)	Tarla	Parcelă	Nr. topo	Observații / Referințe
1	curți constructii	DA	800	23	586	-	
2	arabil	DA	1.096	23	586/1	-	

Date referitoare la construcții

Crt	Număr	Destinație construcție	Supraf. (mp)	Situație juridică	Observații / Referințe
A1.1		construcții de locuințe	96	Cu acte	Nr. niveluri:1; S. construita la sol:96 mp; Construita in 1994 din caramida,acoperita cu tigla,compusa din 3 camere,bucatarie,hol si veranda.
A1.2		construcții anexa	29	Cu acte	Nr. niveluri:2; S. construita la sol:29 mp; ANEXA
A1.3		construcții anexa	11	Cu acte	Nr. niveluri:1; S. construita la sol:11 mp; ANEXA

Lungime Segmente

1) Valorile lungimilor segmentelor sunt obținute din proiecție în plan.

Punct început	X / Y	Punct sfârșit	X / Y	Lungime segment (** (m)
---------------	-------	---------------	-------	-------------------------

Punct început	X / Y	Punct sfârșit	X / Y	Lungime segment (** (m)
1	428.279,104 295.051,416	2	428.276,419 295.069,711	18.491
2	428.276,419 295.069,711	3	428.275,933 295.073,971	4.288
3	428.275,933 295.073,971	4	428.232,618 295.074,683	43.321
4	428.232,618 295.074,683	5	428.224,074 295.074,693	8.544
5	428.224,074 295.074,693	6	428.223,501 295.064,213	10.496
6	428.223,501 295.064,213	7	428.222,429 295.042,83	21.41
7	428.222,429 295.042,83	8	428.224,645 295.042,465	2.246
8	428.224,645 295.042,465	9	428.244,597 295.038,69	20.306
9	428.244,597 295.038,69	10	428.265,708 295.035,082	21.417
10	428.265,708 295.035,082	11	428.269,625 295.038,957	5.51
11	428.269,625 295.038,957	1	428.279,104 295.051,416	15.655

** Lungimile segmentelor sunt determinate în planul de proiecție Stereo 70 și sunt rotunjite la 1 milimetru.

*** Distanța dintre puncte este formată din segmente cumulate ce sunt mai mici decât valoarea 1 milimetru.

**DATE DESPRE IMOBILUL NR. 10158**

Oficiul de Cadastru și Publicitate Imobiliară DOLJ
Biroul de Cadastru și Publicitate Imobiliară Craiova

A. Partea I. Descrierea imobilului

TEREN Intravilan

Adresa: Loc. Zanoaga, Nr. 566, Jud. Dolj, T23

Nr. Crt	Nr cadastral Nr. topografic	Suprafața* (mp)	Observații / Referințe
A1		202	Sector cadastral:22 Teren neimprejmuit;

B. Partea II. Proprietari și acte

Inscrieri privitoare la dreptul de proprietate și alte drepturi reale		Referințe
/		
Act Normativ nr. LEGEA 7, din 13/03/1996 emis de GUVERNUL ROMANIEI;		
B1	Inscrierea provizorie, drept de PROPRIETATE, dobandit prin Lege, cota actuala 1/1, cota initiala 1/1 1) NEIDENTIFICAT NEIDENTIFICAT	A1

C. Partea III. SARCINI .

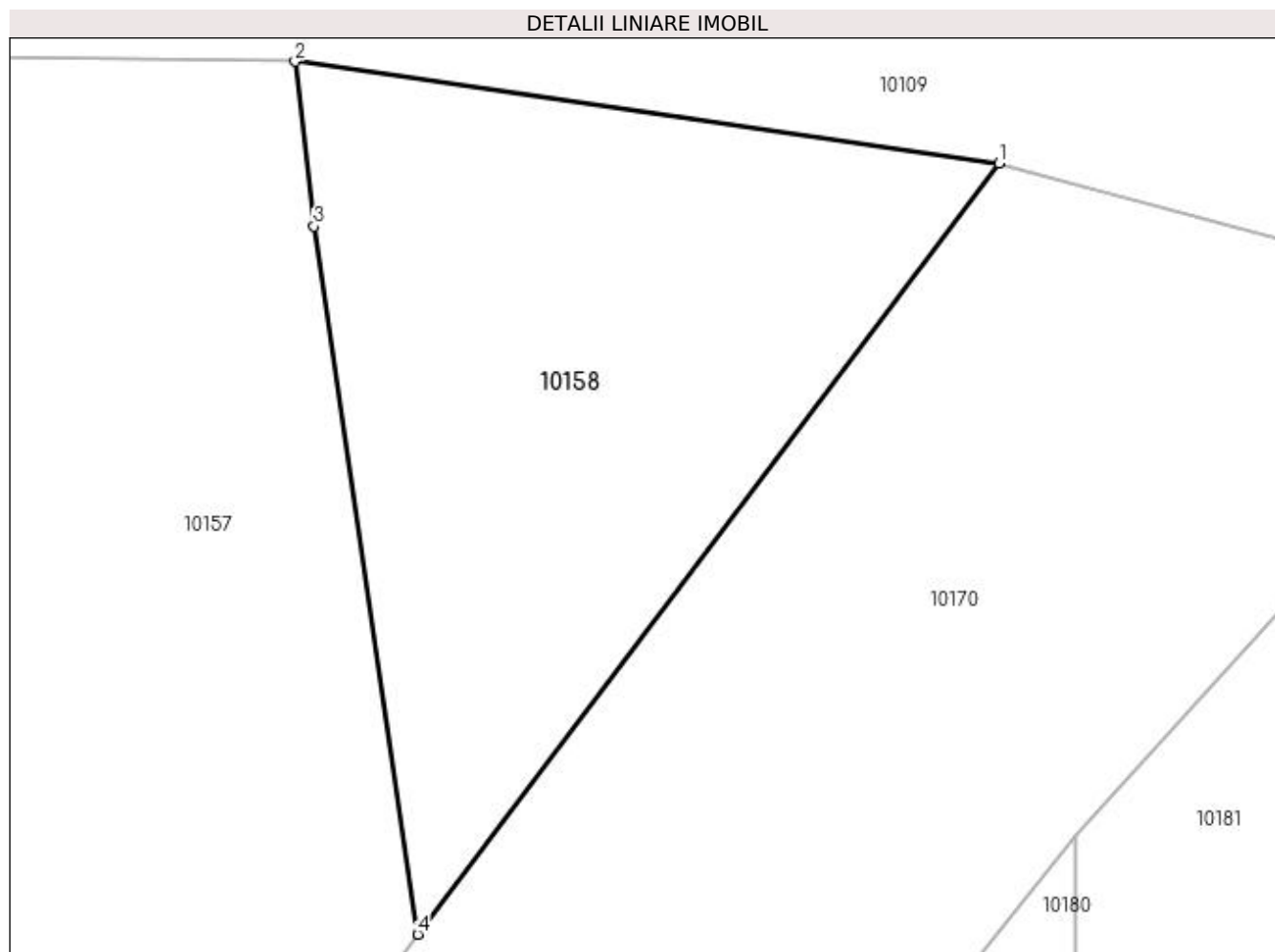
Inscrieri privind dezmembramintele dreptului de proprietate, drepturi reale de garanție și sarcini	Referințe
NU SUNT	

Anexa Nr. 1 La Partea I

Teren

Nr cadastral	Suprafața (mp)*	Observații / Referințe
	202	

* Suprafața este determinată în planul de proiecție Stereo 70.



Date referitoare la teren

Crt	Categorie folosință	Intra vilan	Suprafața (mp)	Tarla	Parcelă	Nr. topo	Observații / Referințe
1	arabil	DA	202	23	-	-	

Lungime Segmente

1) Valorile lungimilor segmentelor sunt obținute din proiecție în plan.

Punct început	X / Y	Punct sfârșit	X / Y	Lungime segment (** (m)
1	428.294,133 295.071,334	2	428.275,933 295.073,971	18.39
2	428.275,933 295.073,971	3	428.276,419 295.069,711	4.288
3	428.276,419 295.069,711	4	428.279,104 295.051,416	18.491
4	428.279,104 295.051,416	1	428.294,133 295.071,334	24.952

**** Lungimile segmentelor sunt determinate în planul de proiecție Stereo 70 și sunt rotunjite la 1 milimetru.**

***** Distanța dintre puncte este formată din segmente cumulate ce sunt mai mici decât valoarea 1 milimetru.**

**DATE DESPRE IMOBILUL NR. 10159**

Oficiul de Cadastru și Publicitate Imobiliară DOLJ
Biroul de Cadastru și Publicitate Imobiliară Craiova

A. Partea I. Descrierea imobilului

TEREN Intravilan

Adresa: Loc. Zanoaga, Nr. 512, Jud. Dolj, T23, P566

Nr. Crt	Nr cadastral Nr. topografic	Suprafața* (mp)	Observații / Referințe
A1		Din acte: 400 Masurata: 582	Sector cadastral:22 Teren imprejmuit;

B. Partea II. Proprietari și acte

Inscrieri privitoare la dreptul de proprietate și alte drepturi reale		Referințe
/		
Act Administrativ nr. TDP 112-48411, din 14/03/1994 emis de CONSILIUL JUDETEAN DOLJ;		
B1	Intabulare, drept de PROPRIETATE, dobandit prin Reconstituire, cota actuala 1/1, cota initiala 1/1 1) FIERARU NICOLIȚA, LIPSĂ CNP	A1

C. Partea III. SARCINI .

Inscrieri privind dezmembramintele dreptului de proprietate, drepturi reale de garanție și sarcini	Referințe
NU SUNT	

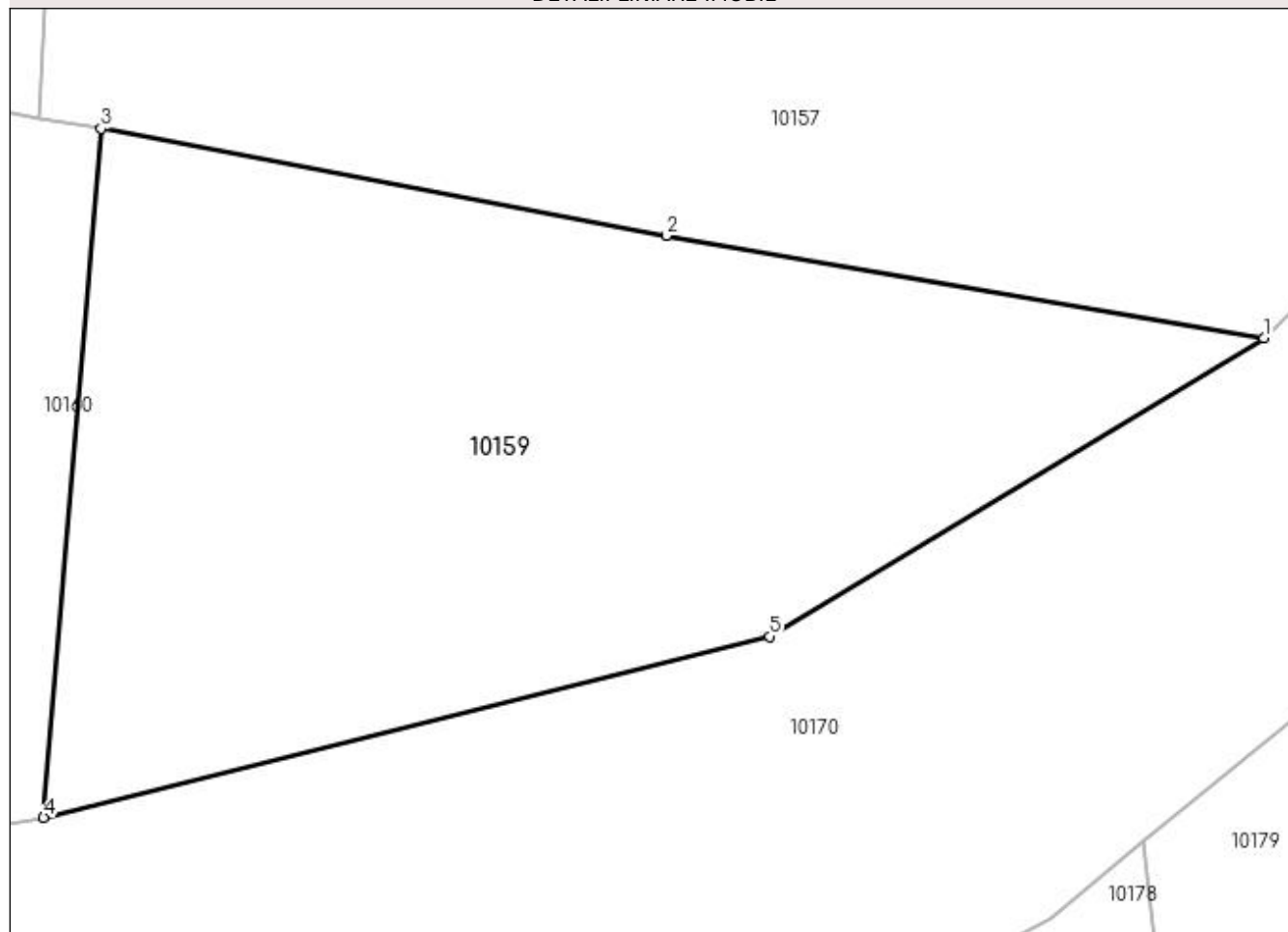
Anexa Nr. 1 La Partea I

Teren

Nr cadastral	Suprafața (mp)*	Observații / Referințe
	Din acte: 400 Masurata: 582	

* Suprafața este determinată în planul de proiecție Stereo 70.

DETALII LINIARE IMOBIL



Date referitoare la teren

Crt	Categorie folosință	Intra vilan	Suprafața (mp)	Tarla	Parcelă	Nr. topo	Observații / Referințe
1	arabil	DA	582	23	566	-	

Lungime Segmente

1) Valorile lungimilor segmentelor sunt obținute din proiecție în plan.

Punct început	X / Y	Punct sfârșit	X / Y	Lungime segment (** (m)
1	428.265,708 295.035,082	2	428.244,597 295.038,69	21.417
2	428.244,597 295.038,69	3	428.224,645 295.042,465	20.306
3	428.224,645 295.042,465	4	428.222,612 295.018,151	24.399
4	428.222,612 295.018,151	5	428.248,257 295.024,545	26.43
5	428.248,257 295.024,545	1	428.265,708 295.035,082	20.385

**** Lungimile segmentelor sunt determinate în planul de proiecție Stereo 70 și sunt rotunjite la 1 milimetru.**

***** Distanța dintre puncte este formată din segmente cumulate ce sunt mai mici decât valoarea 1 milimetru.**

**DATE DESPRE IMOBILUL NR. 10160**

Oficiul de Cadastru și Publicitate Imobiliară DOLJ
Biroul de Cadastru și Publicitate Imobiliară Craiova

A. Partea I. Descrierea imobilului

TEREN Intravilan

Adresa: Loc. Zanoaga, Nr. 513, Jud. Dolj, T23, P567/1,567/2

Nr. Crt	Nr cadastral Nr. topografic	Suprafața* (mp)	Observații / Referințe
A1	31482	Din acte: 900 Masurata: 1.069	Sector cadastral:22 Teren imprejmuit;

Construcții

Crt	Nr cadastral Nr. topografic	Adresa	Observații / Referințe
A1.1		Loc. Zanoaga, Nr. 513, Jud. Dolj, FOST T 23 , P 567/1 , P 567/2	Nr. niveluri:1; S. construita la sol:70 mp; CASA DE LOCUIT CONSTRUITA DIN CARAMIDA IN ANUL 1974 SI ACOPERITA CU TIGLA
A1.2		Loc. Zanoaga, Jud. Dolj	Nr. niveluri:1; S. construita la sol:30 mp; ANEXA

B. Partea II. Proprietari și acte

Inscrieri privitoare la dreptul de proprietate și alte drepturi reale		Referințe
64826 / 03/07/2013		
Act Administrativ nr. TDP NR. 14035, din 07/10/2009 emis de CJ DOLJ;		
B1	Intabulare, drept de PROPRIETATE, dobandit prin Conventie, cota actuala 1/1, cota initiala 1/1 1) NITU MARIN	A1, A1.1
/		
Act Normativ nr. LEGEA 7, din 13/03/1996 emis de GUVERNUL ROMANIEI;		
B2	Intabulare, drept de PROPRIETATE, dobandit prin Lege, cota actuala 1/1, cota initiala 1/1 1) NITU MARIN	A1.2

C. Partea III. SARCINI .

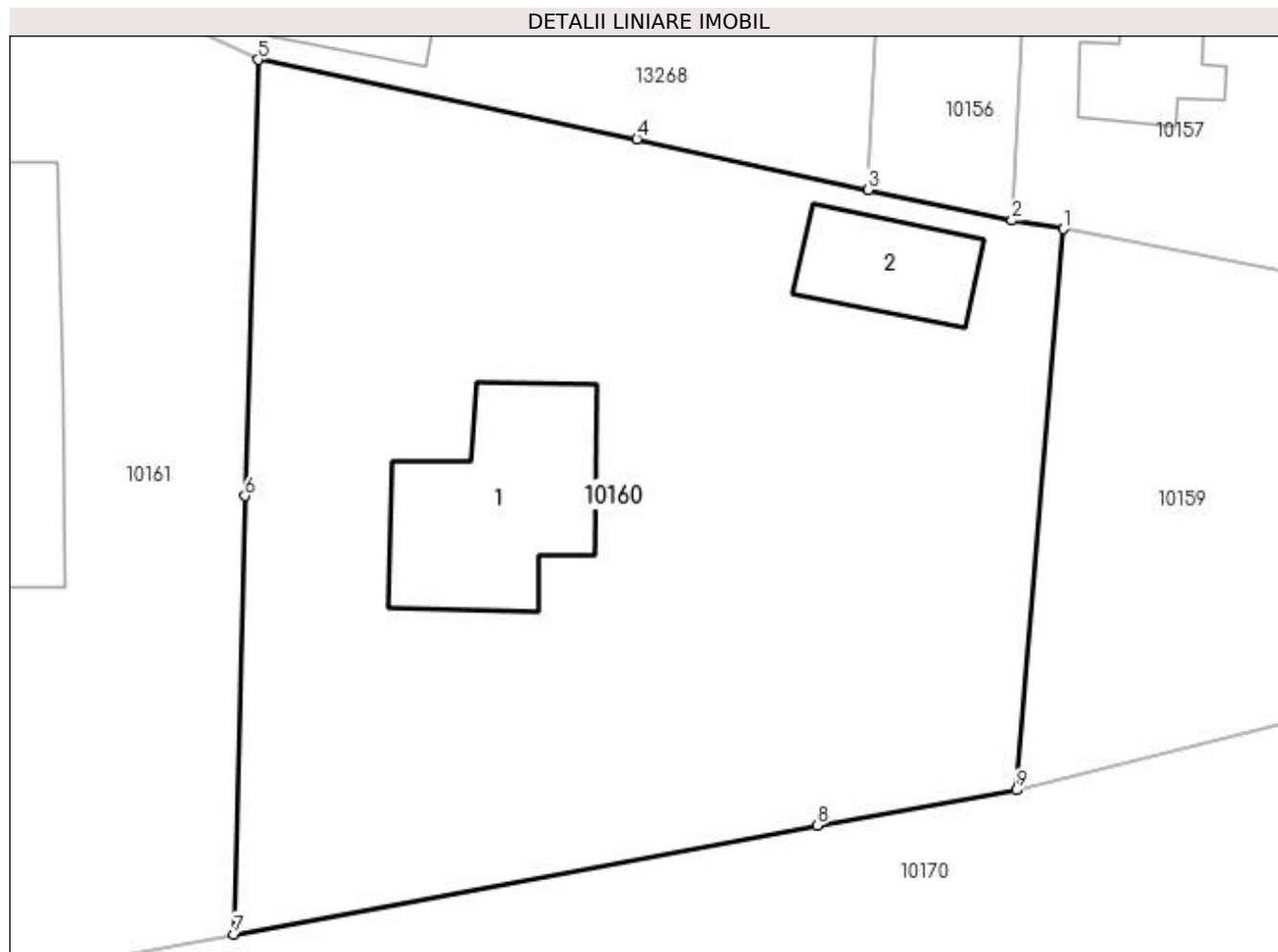
Inscrieri privind dezmembramintele dreptului de proprietate, drepturi reale de garanție și sarcini	Referințe
NU SUNT	

Anexa Nr. 1 La Partea I

Teren

Nr cadastral	Suprafața (mp)*	Observații / Referințe
31482	Din acte: 900 Masurata: 1.069	

* Suprafața este determinată în planul de proiecție Stereo 70.



Date referitoare la teren

Crt	Categorie folosință	Intra vilan	Suprafața (mp)	Tarla	Parcelă	Nr. topo	Observații / Referințe
1	curți constructii	DA	766	23	567/1	-	
2	arabil	DA	303	23	567/2	-	

Date referitoare la construcții

Crt	Număr	Destinație construcție	Supraf. (mp)	Situație juridică	Observații / Referințe
A1.1		construcții de locuințe	70	Cu acte	Nr. niveluri:1; S. construita la sol:70 mp; CASA DE LOCUIT CONSTRUITA DIN CARAMIDA IN ANUL 1974 SI ACOPERITA CU TIGLA
A1.2		construcții anexa	30	Cu acte	Nr. niveluri:1; S. construita la sol:30 mp; ANEXA

Lungime Segmente

1) Valorile lungimilor segmentelor sunt obținute din proiecție în plan.

Punct început	X / Y	Punct sfârșit	X / Y	Lungime segment (** (m)
1	428.224,645 295.042,465	2	428.222,429 295.042,83	2.246

Punct început	X / Y	Punct sfârșit	X / Y	Lungime segment (** (m)
2	428.222,429 295.042,83	3	428.216,213 295.044,167	6.358
3	428.216,213 295.044,167	4	428.206,186 295.046,354	10.263
4	428.206,186 295.046,354	5	428.189,783 295.049,794	16.76
5	428.189,783 295.049,794	6	428.189,212 295.030,896	18.907
6	428.189,212 295.030,896	7	428.188,739 295.011,914	18.988
7	428.188,739 295.011,914	8	428.214,002 295.016,627	25.699
8	428.214,002 295.016,627	9	428.222,612 295.018,151	8.744
9	428.222,612 295.018,151	1	428.224,645 295.042,465	24.399

** Lungimile segmentelor sunt determinate în planul de proiecție Stereo 70 și sunt rotunjite la 1 milimetru.

*** Distanța dintre puncte este formată din segmente cumulate ce sunt mai mici decât valoarea 1 milimetru.

**DATE DESPRE IMOBILUL NR. 10161**

Oficiul de Cadastru și Publicitate Imobiliară DOLJ
Biroul de Cadastru și Publicitate Imobiliară Craiova

A. Partea I. Descrierea imobilului

TEREN Intravilan

Adresa: Loc. Zanoaga, Nr. 514, Jud. Dolj, T23, P567

Nr. Crt	Nr cadastral Nr. topografic	Suprafața* (mp)	Observații / Referințe
A1		Din acte: 500 Masurata: 821	Sector cadastral:22 Teren imprejmuit;

Construcții

Crt	Nr cadastral Nr. topografic	Adresa	Observații / Referințe
A1.1		Loc. Zanoaga, Jud. Dolj	Nr. niveluri:1; S. construita la sol:197 mp; LOCUINTA
A1.2		Loc. Zanoaga, Jud. Dolj	Nr. niveluri:1; S. construita la sol:31 mp; ANEXA

B. Partea II. Proprietari și acte

Inscrieri privitoare la dreptul de proprietate și alte drepturi reale		Referințe
/		
Act Notarial nr. CONTRACT INTRETINERE AUT.5736, din 05/07/2005 emis de N.P. TUDOR MARINELA-DANIELA;		
B1	Intabulare, drept de PROPRIETATE, dobandit prin Conventie, cota actuala 1/1, cota initiala 1/1 1) NIȚU MARIANA	A1, A1.1, A1.2

C. Partea III. SARCINI

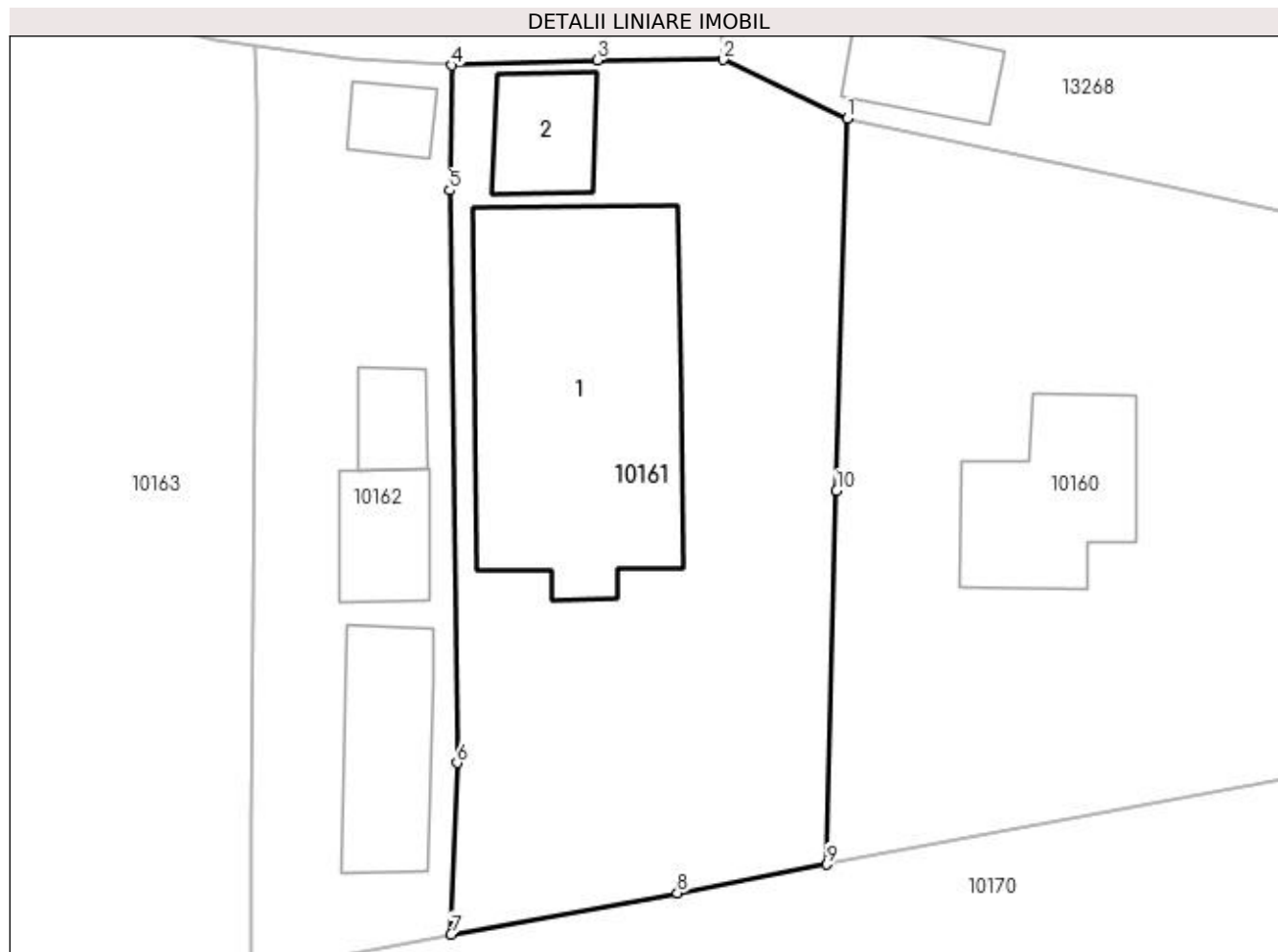
Inscrieri privind dezmembramintele dreptului de proprietate, drepturi reale de garanție și sarcini		Referințe
/		
Act Notarial nr. CONTRACT INTRETINERE AUT.5736, din 05/07/2005 emis de N.P. TUDOR MARINELA-DANIELA;		
C1	Intabulare, drept de IPOTECA LEGALA, Valoare:0 , dobandit prin Conventie, cota actuala 1/1, cota initiala 1/1 1) NIȚU MARIN, LIPSĂ CNP	A1, A1.1, A1.2

Anexa Nr. 1 La Partea I

Teren

Nr cadastral	Suprafața (mp)*	Observații / Referințe
	Din acte: 500 Masurata: 821	

* Suprafața este determinată în planul de proiecție Stereo 70.



Date referitoare la teren

Crt	Categorie folosință	Intra vilan	Suprafața (mp)	Tarla	Parcelă	Nr. topo	Observații / Referințe
1	curți constructii	DA	821	23	567	-	

Date referitoare la construcții

Crt	Număr	Destinație construcție	Supraf. (mp)	Situație juridică	Observații / Referințe
A1.1		construcții de locuințe	197	Cu acte	Nr. niveluri:1; S. construita la sol:197 mp; LOCUINTA
A1.2		construcții anexa	31	Cu acte	Nr. niveluri:1; S. construita la sol:31 mp; ANEXA

Lungime Segmente

1) Valorile lungimilor segmentelor sunt obținute din proiecție în plan.

Punct început	X / Y	Punct sfârșit	X / Y	Lungime segment (** (m))
1	428.189,783 295.049,794	2	428.183,457 295.052,787	6.998
2	428.183,457 295.052,787	3	428.177,075 295.052,77	6.382

Punct început	X / Y	Punct sfârșit	X / Y	Lungime segment (** (m)
3	428.177,075 295.052,77	4	428.169,67 295.052,496	7.41
4	428.169,67 295.052,496	5	428.169,566 295.046,145	6.352
5	428.169,566 295.046,145	6	428.169,954 295.017,069	29.079
6	428.169,954 295.017,069	7	428.169,648 295.008,367	8.707
7	428.169,648 295.008,367	8	428.181,14 295.010,465	11.682
8	428.181,14 295.010,465	9	428.188,739 295.011,914	7.735
9	428.188,739 295.011,914	10	428.189,212 295.030,896	18.988
10	428.189,212 295.030,896	1	428.189,783 295.049,794	18.907

** Lungimile segmentelor sunt determinate în planul de proiecție Stereo 70 și sunt rotunjite la 1 milimetru.

*** Distanța dintre puncte este formată din segmente cumulate ce sunt mai mici decât valoarea 1 milimetru.

**DATE DESPRE IMOBILUL NR. 10162**

Oficiul de Cadastru și Publicitate Imobiliară DOLJ
Biroul de Cadastru și Publicitate Imobiliară Craiova

A. Partea I. Descrierea imobilului

TEREN Intravilan

Adresa: Loc. Zanoaga, Nr. 515, Jud. Dolj, T23, P583

Nr. Crt	Nr cadastral Nr. topografic	Suprafața* (mp)	Observații / Referințe
A1		Din acte: 500 Masurata: 460	Sector cadastral:22 Teren imprejmuit;

Construcții

Crt	Nr cadastral Nr. topografic	Adresa	Observații / Referințe
A1.1		Loc. Zanoaga, Jud. Dolj	Nr. niveluri:1; S. construita la sol:55 mp; LOCUINTA
A1.2		Loc. Zanoaga, Jud. Dolj	Nr. niveluri:1; S. construita la sol:31 mp; ANEXA
A1.3		Loc. Zanoaga, Jud. Dolj	Nr. niveluri:1; S. construita la sol:18 mp; ANEXA
A1.4		Loc. Zanoaga, Jud. Dolj	Nr. niveluri:1; S. construita la sol:15 mp; ANEXA

B. Partea II. Proprietari și acte

Inscrieri privitoare la dreptul de proprietate și alte drepturi reale		Referințe
/		
Act Administrativ nr. TDP 527-58836, din 20/10/1995 emis de COMISIA JUDETEANA DOLJ;		
B1	Intabulare, drept de PROPRIETATE, dobandit prin Reconstituire, cota actuala 1/1, cota initiala 1/1 1) IANCU CONSTANTIN, LIPSĂ CNP	A1
Act Normativ nr. LEGEA 7, din 13/03/1996 emis de GUVERNUL ROMANIEI;		
B2	Intabulare, drept de PROPRIETATE, dobandit prin Lege, cota actuala 1/1, cota initiala 1/1 1) IANCU CONSTANTIN, LIPSĂ CNP	A1.1, A1.2, A1.3, A1.4

C. Partea III. SARCINI .

Inscrieri privind dezmembramintele dreptului de proprietate, drepturi reale de garanție și sarcini	Referințe
NU SUNT	

Anexa Nr. 1 La Partea I

Teren

Nr cadastral	Suprafața (mp)*	Observații / Referințe
	Din acte: 500 Masurata: 460	

* Suprafața este determinată în planul de proiecție Stereo 70.



Date referitoare la teren

Crt	Categorie folosință	Intra vilan	Suprafața (mp)	Tarla	Parcelă	Nr. topo	Observații / Referințe
1	curți constructii	DA	460	23	583	-	

Date referitoare la construcții

Crt	Număr	Destinație construcție	Supraf. (mp)	Situație juridică	Observații / Referințe
A1.1		construcții de locuințe	55	Cu acte	Nr. niveluri:1; S. construita la sol:55 mp; LOCUINTA
A1.2		construcții anexa	31	Cu acte	Nr. niveluri:1; S. construita la sol:31 mp; ANEXA
A1.3		construcții anexa	18	Cu acte	Nr. niveluri:1; S. construita la sol:18 mp; ANEXA
A1.4		construcții anexa	15	Cu acte	Nr. niveluri:1; S. construita la sol:15 mp; ANEXA

Lungime Segmente

1) Valorile lungimilor segmentelor sunt obținute din proiecție în plan.

Punct început	X / Y	Punct sfârșit	X / Y	Lungime segment (** (m))
1	428.169,67 295.052,496	2	428.164,675 295.052,835	5.007

Punct început	X / Y	Punct sfârșit	X / Y	Lungime segment (** (m)
2	428.164,675 295.052,835	3	428.159,697 295.053,509	5.023
3	428.159,697 295.053,509	4	428.159,736 295.050,572	2.937
4	428.159,736 295.050,572	5	428.159,786 295.047,709	2.863
5	428.159,786 295.047,709	6	428.159,502 295.013,816	33.894
6	428.159,502 295.013,816	7	428.159,506 295.006,372	7.444
7	428.159,506 295.006,372	8	428.169,648 295.008,367	10.336
8	428.169,648 295.008,367	9	428.169,954 295.017,069	8.707
9	428.169,954 295.017,069	10	428.169,566 295.046,145	29.079
10	428.169,566 295.046,145	1	428.169,67 295.052,496	6.352

** Lungimile segmentelor sunt determinate în planul de proiecție Stereo 70 și sunt rotunjite la 1 milimetru.

*** Distanța dintre puncte este formată din segmente cumulate ce sunt mai mici decât valoarea 1 milimetru.

**DATE DESPRE IMOBILUL NR. 10163**

Oficiul de Cadastru și Publicitate Imobiliară DOLJ
Biroul de Cadastru și Publicitate Imobiliară Craiova

A. Partea I. Descrierea imobilului

TEREN Intravilan

Adresa: Loc. Zanoaga, Jud. Dolj, T23, P570

Nr. Crt	Nr cadastral Nr. topografic	Suprafața* (mp)	Observații / Referințe
A1		Din acte: 800 Masurata: 848	Sector cadastral:22 Teren imprejmuit;

B. Partea II. Proprietari și acte

Inscrieri privitoare la dreptul de proprietate și alte drepturi reale		Referințe
/		
Act Administrativ nr. TDP 1510-44826, din 28/01/1998 emis de CONSILIUL JUDETEAN DOLJ;		
B1	Intabulare, drept de PROPRIETATE, dobandit prin Reconstituire, cota actuala 1/1, cota initiala 1/1 1) MANDACHE AUREL, LIPSĂ CNP 2) SMARANDACHE VIORICA, LIPSĂ CNP	A1

C. Partea III. SARCINI .

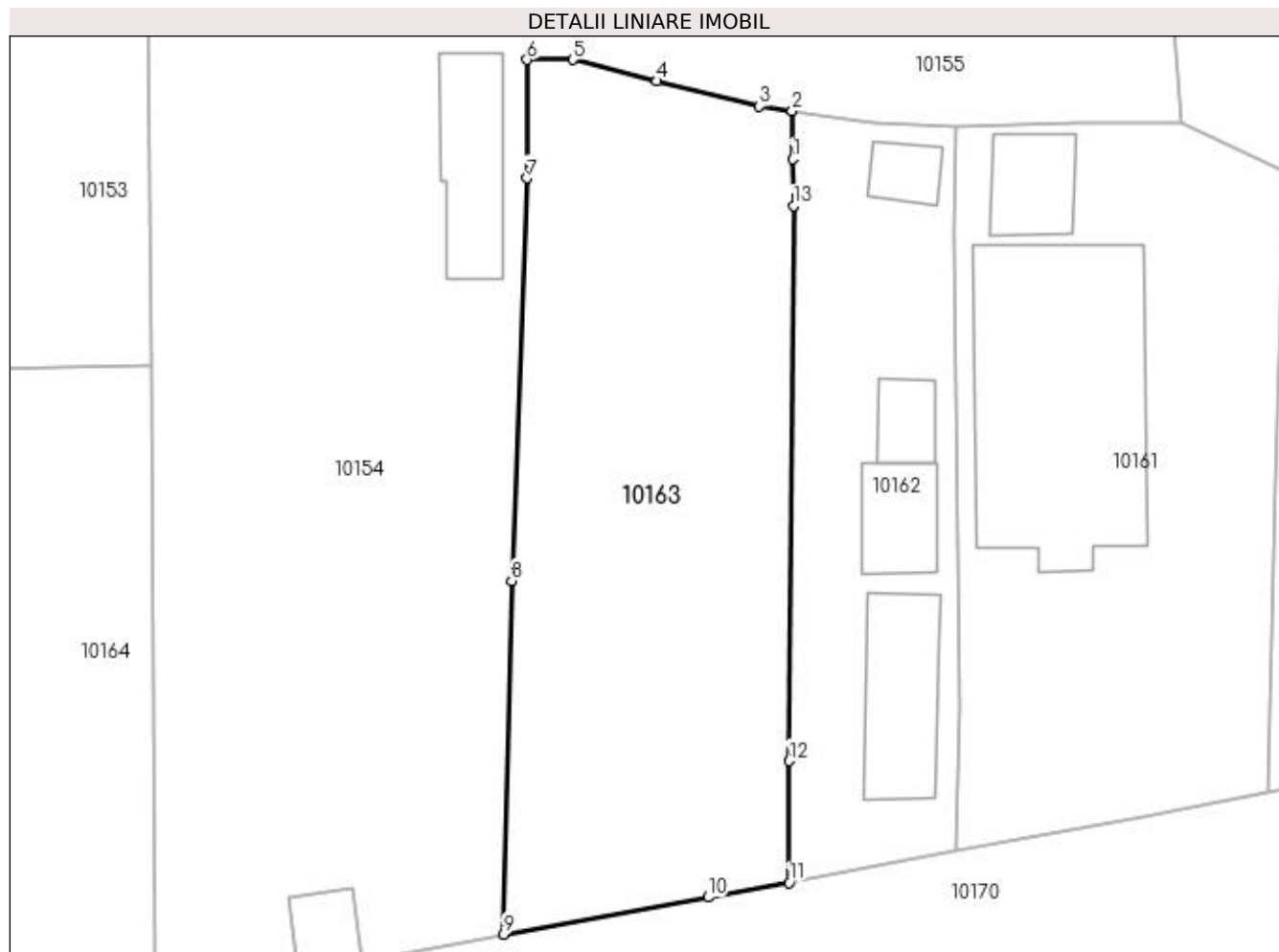
Inscrieri privind dezmembramintele dreptului de proprietate, drepturi reale de garanție și sarcini	Referințe
NU SUNT	

Anexa Nr. 1 La Partea I

Teren

Nr cadastral	Suprafața (mp)*	Observații / Referințe
	Din acte: 800 Masurata: 848	

* Suprafața este determinată în planul de proiecție Stereo 70.



Date referitoare la teren

Crt	Categorie folosință	Intra vilan	Suprafața (mp)	Tarla	Parcelă	Nr. topo	Observații / Referințe
1	arabil	DA	848	23	570	-	

Lungime Segmente

1) Valorile lungimilor segmentelor sunt obținute din proiecție în plan.

Punct început	X / Y	Punct sfârșit	X / Y	Lungime segment (** (m)
1	428.159,736 295.050,572	2	428.159,697 295.053,509	2.937
2	428.159,697 295.053,509	3	428.157,706 295.053,778	2.01
3	428.157,706 295.053,778	4	428.151,44 295.055,341	6.457
4	428.151,44 295.055,341	5	428.146,303 295.056,638	5.298
5	428.146,303 295.056,638	6	428.143,502 295.056,635	2.801

Punct început	X / Y	Punct sfârșit	X / Y	Lungime segment (** (m)
6	428.143,502 295.056,635	7	428.143,511 295.049,403	7.232
7	428.143,511 295.049,403	8	428.142,578 295.024,809	24.612
8	428.142,578 295.024,809	9	428.142,081 295.003,225	21.589
9	428.142,081 295.003,225	10	428.154,576 295.005,488	12.698
10	428.154,576 295.005,488	11	428.159,506 295.006,372	5.009
11	428.159,506 295.006,372	12	428.159,502 295.013,816	7.444
12	428.159,502 295.013,816	13	428.159,786 295.047,709	33.894
13	428.159,786 295.047,709	1	428.159,736 295.050,572	2.863

** Lungimile segmentelor sunt determinate în planul de proiecție Stereo 70 și sunt rotunjite la 1 milimetru.

*** Distanța dintre puncte este formată din segmente cumulate ce sunt mai mici decât valoarea 1 milimetru.

**DATE DESPRE IMOBILUL NR. 10164**

Oficiul de Cadastru și Publicitate Imobiliară DOLJ
Biroul de Cadastru și Publicitate Imobiliară Craiova

A. Partea I. Descrierea imobilului

TEREN Intravilan

Adresa: Loc. Zanoaga, Nr. 516, Jud. Dolj, T23, P572, 572/1

Nr. Crt	Nr cadastral Nr. topografic	Suprafața* (mp)	Observații / Referințe
A1		Din acte: 700 Masurata: 1.121	Sector cadastral:22 Teren imprejmuit;

Construcții

Crt	Nr cadastral Nr. topografic	Adresa	Observații / Referințe
A1.1		Loc. Zanoaga, Jud. Dolj	Nr. niveluri:1; S. construita la sol:73 mp; LOCUINTA

B. Partea II. Proprietari și acte

Inscrieri privitoare la dreptul de proprietate și alte drepturi reale		Referințe
/		
Act Administrativ nr. TDP 621-48675, din 08/01/1996 emis de CONSILIUL JUDETEAN DOLJ;		
B1	Intabulare, drept de PROPRIETATE, dobandit prin Reconstituire, cota actuala 1/1, cota initiala 1/1 1) MITROI MARIN, LIPSĂ CNP	A1
Act Normativ nr. LEGEA 7, din 13/03/1996 emis de GUVERNUL ROMANIEI;		
B2	Intabulare, drept de PROPRIETATE, dobandit prin Lege, cota actuala 1/1, cota initiala 1/1 1) MITROI MARIN, LIPSĂ CNP	A1.1

C. Partea III. SARCINI .

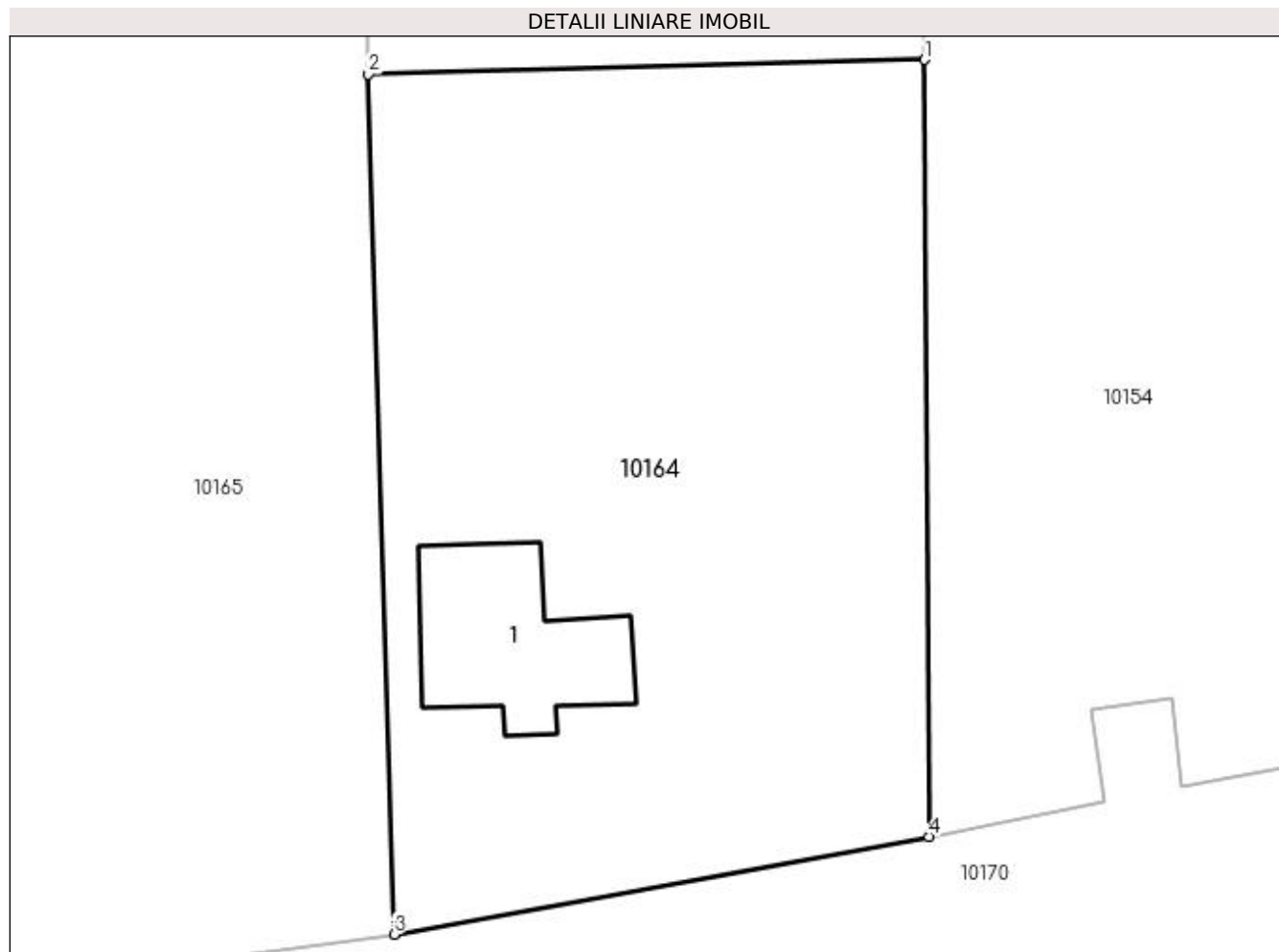
Inscrieri privind dezmembramintele dreptului de proprietate, drepturi reale de garanție și sarcini	Referințe
NU SUNT	

Anexa Nr. 1 La Partea I

Teren

Nr cadastral	Suprafața (mp)*	Observații / Referințe
	Din acte: 700 Masurata: 1.121	

* Suprafața este determinată în planul de proiecție Stereo 70.



Date referitoare la teren

Crt	Categorie folosință	Intra vilan	Suprafața (mp)	Tarla	Parcelă	Nr. topo	Observații / Referințe
1	curți constructii	DA	700	23	572	-	
2	arabil	DA	421	23	572/1	-	

Date referitoare la construcții

Crt	Număr	Destinație construcție	Supraf. (mp)	Situație juridică	Observații / Referințe
A1.1		construcții de locuințe	73	Cu acte	Nr. niveluri:1; S. construita la sol:73 mp; LOCUINTA

Lungime Segmente

1) Valorile lungimilor segmentelor sunt obținute din proiecție în plan.

Punct început	X / Y	Punct sfârșit	X / Y	Lungime segment (** (m)
1	428.120,552 295.037,983	2	428.092,707 295.037,264	27.854
2	428.092,707 295.037,264	3	428.093,99 294.994,206	43.077
3	428.093,99 294.994,206	4	428.120,764 294.999,104	27.218

Punct început	X / Y	Punct sfârșit	X / Y	Lungime segment (** (m)
4	428.120,764 294.999,104	1	428.120,552 295.037,983	38.88

** Lungimile segmentelor sunt determinate în planul de proiecție Stereo 70 și sunt rotunjite la 1 milimetru.

*** Distanța dintre puncte este formată din segmente cumulate ce sunt mai mici decât valoarea 1 milimetru.

**DATE DESPRE IMOBILUL NR. 10165**

Oficiul de Cadastru și Publicitate Imobiliară DOLJ
Biroul de Cadastru și Publicitate Imobiliară Craiova

A. Partea I. Descrierea imobilului

TEREN Intravilan

Adresa: Loc. Zanoaga, Nr. 517, Jud. Dolj, T23, P573, 573/1 573/2

Nr. Crt	Nr cadastral Nr. topografic	Suprafața* (mp)	Observații / Referințe
A1		Din acte: 3.200 Masurata: 3.055	Sector cadastral:22 Teren imprejmuit;

Construcții

Crt	Nr cadastral Nr. topografic	Adresa	Observații / Referințe
A1.1		Loc. Zanoaga, Jud. Dolj	Nr. niveluri:1; S. construita la sol:98 mp; CONSTRUITA DIN CARAMIDA, ACOPERITA CU TABLA
A1.2		Loc. Zanoaga, Jud. Dolj	Nr. niveluri:1; S. construita la sol:41 mp; ANEXA

B. Partea II. Proprietari și acte

Inscrieri privitoare la dreptul de proprietate și alte drepturi reale		Referințe
/		
Act Notarial nr. CVC AUT NR 1515, din 16/09/2004 emis de BNP BAZGU MARIANA;		
B1	Intabulare, drept de PROPRIETATE, dobandit prin Conventie, cota actuala 1/1, cota initiala 1/1 1) NITU IULIAN MIRCEA	A1, A1.1, A1.2

C. Partea III. SARCINI .

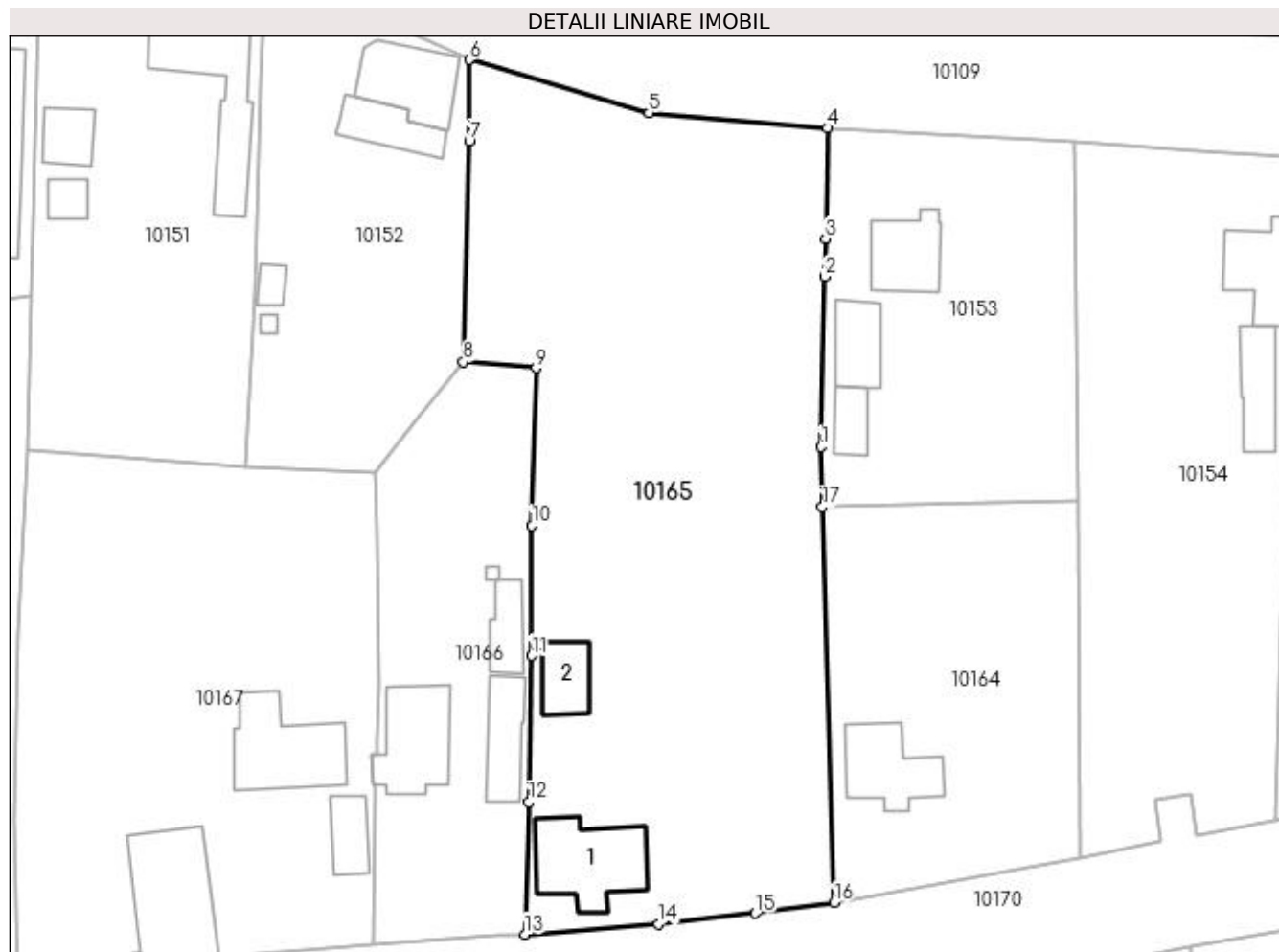
Inscrieri privind dezmembramintele dreptului de proprietate, drepturi reale de garanție și sarcini	Referințe
NU SUNT	

Anexa Nr. 1 La Partea I

Teren

Nr cadastral	Suprafața (mp)*	Observații / Referințe
	Din acte: 3.200 Masurata: 3.055	

* Suprafața este determinată în planul de proiecție Stereo 70.



Date referitoare la teren

Crt	Categorie folosință	Intra vilan	Suprafața (mp)	Tarla	Parcelă	Nr. topo	Observații / Referințe
1	curți construcții	DA	800	23	573	-	
2	arabil	DA	2.255	23	573/1 573/2	-	

Date referitoare la construcții

Crt	Număr	Destinație construcție	Supraf. (mp)	Situație juridică	Observații / Referințe
A1.1		construcții de locuințe	98	Cu acte	Nr. niveluri:1; S. construita la sol:98 mp; CONSTRUITA DIN CARAMIDA, ACOPERITA CU TABLA
A1.2		construcții anexa	41	Cu acte	Nr. niveluri:1; S. construita la sol:41 mp; ANEXA

Lungime Segmente

1) Valorile lungimilor segmentelor sunt obținute din proiecție în plan.

Punct început	X / Y	Punct sfârșit	X / Y	Lungime segment (** (m)
1	428.092,579 295.043,797	2	428.092,977 295.062,307	18.514

Punct început	X / Y	Punct sfârșit	X / Y	Lungime segment (** (m)
2	428.092,977 295.062,307	3	428.093,07 295.066,439	4.133
3	428.093,07 295.066,439	4	428.093,258 295.078,479	12.041
4	428.093,258 295.078,479	5	428.073,864 295.080,127	19.464
5	428.073,864 295.080,127	6	428.054,35 295.085,911	20.353
6	428.054,35 295.085,911	7	428.054,302 295.077,064	8.847
7	428.054,302 295.077,064	8	428.053,659 295.053,011	24.062
8	428.053,659 295.053,011	9	428.061,592 295.052,369	7.959
9	428.061,592 295.052,369	10	428.061,143 295.035,215	17.16
10	428.061,143 295.035,215	11	428.061,069 295.021,08	14.135
11	428.061,069 295.021,08	12	428.060,782 295.005,147	15.936
12	428.060,782 295.005,147	13	428.060,37 294.990,763	14.39
13	428.060,37 294.990,763	14	428.074,901 294.991,883	14.574
14	428.074,901 294.991,883	15	428.085,417 294.993,038	10.579
15	428.085,417 294.993,038	16	428.093,99 294.994,206	8.652
16	428.093,99 294.994,206	17	428.092,707 295.037,264	43.077
17	428.092,707 295.037,264	1	428.092,579 295.043,797	6.534

** Lungimile segmentelor sunt determinate în planul de proiecție Stereo 70 și sunt rotunjite la 1 milimetru.

*** Distanța dintre puncte este formată din segmente cumulate ce sunt mai mici decât valoarea 1 milimetru.

**DATE DESPRE IMOBILUL NR. 10166**

Oficiul de Cadastru și Publicitate Imobiliară DOLJ
Biroul de Cadastru și Publicitate Imobiliară Craiova

A. Partea I. Descrierea imobilului

TEREN Intravilan

Adresa: Loc. Zanoaga, Nr. 518, Jud. Dolj, T23, P574

Nr. Crt	Nr cadastral Nr. topografic	Suprafața* (mp)	Observații / Referințe
A1		Din acte: 800 Masurata: 997	Sector cadastral:22 Teren imprejmuit;

Construcții

Crt	Nr cadastral Nr. topografic	Adresa	Observații / Referințe
A1.1		Loc. Zanoaga, Jud. Dolj	Nr. niveluri:1; S. construita la sol:83 mp; CONSTRUITA DIN CARAMIDA, ACOPERITA CU TIGLA
A1.2		Loc. Zanoaga, Jud. Dolj	Nr. niveluri:1; S. construita la sol:50 mp; ANEXA
A1.3		Loc. Zanoaga, Jud. Dolj	Nr. niveluri:1; S. construita la sol:33 mp; ANEXA
A1.4		Loc. Zanoaga, Jud. Dolj	Nr. niveluri:1; S. construita la sol:2 mp; ANEXA

B. Partea II. Proprietari și acte

Inscrieri privitoare la dreptul de proprietate și alte drepturi reale		Referințe
/		
Act Notarial nr. APV 827, din 08/04/2014 emis de BNP GASPARG MONICA-ORTANSA;		
B1	Intabulare, drept de PROPRIETATE, dobandit prin lesire Din Indiviziune, cota actuala 1/1, cota initiala 1/1 1) POPA JANE	A1
Act Normativ nr. LEGEA 7, din 13/03/1996 emis de GVERNUL ROMANIEI;		
B2	Intabulare, drept de PROPRIETATE, dobandit prin Lege, cota actuala 1/1, cota initiala 1/1 1) POPA JANE	A1.1, A1.2, A1.3, A1.4

C. Partea III. SARCINI .

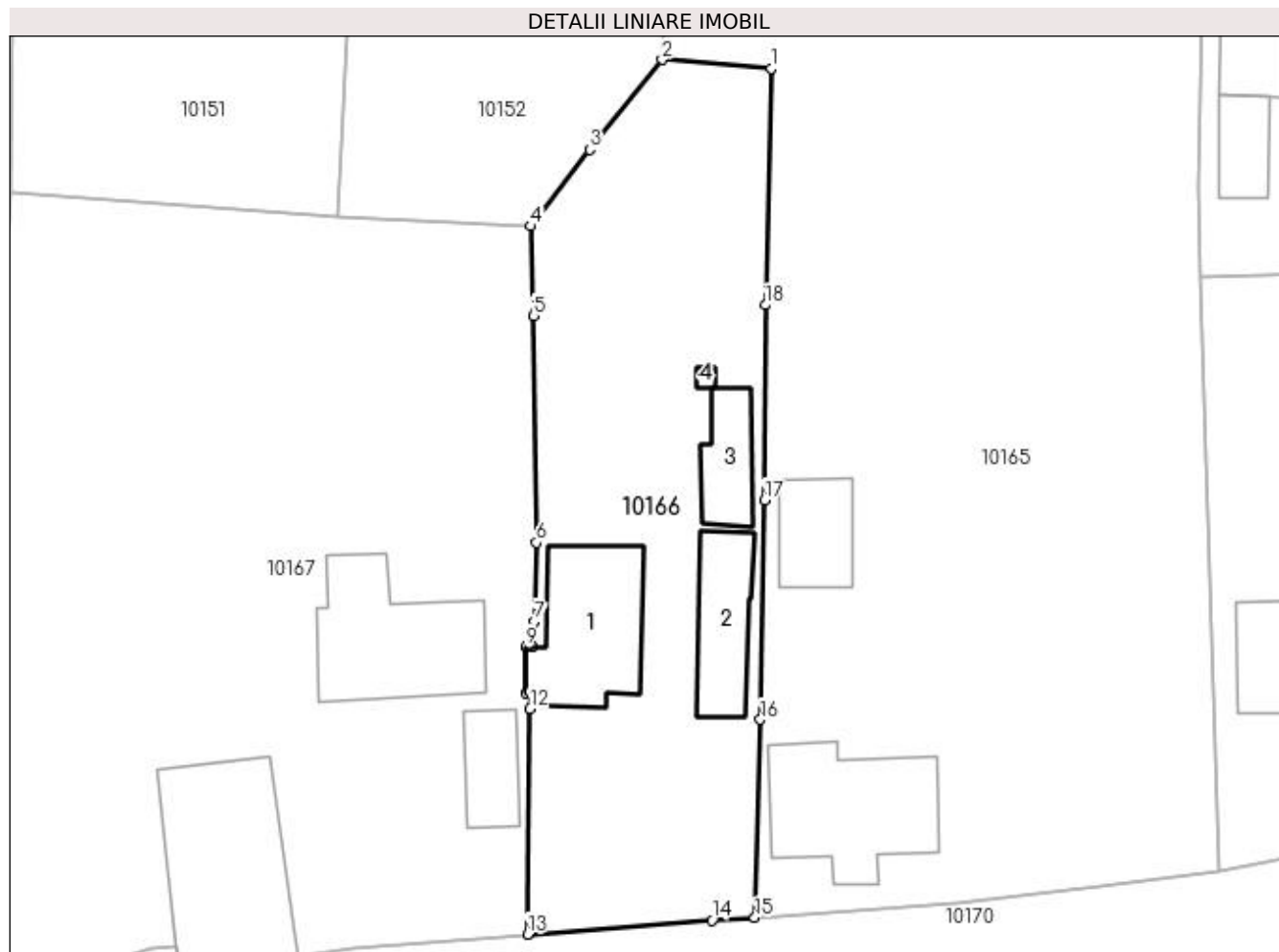
Inscrieri privind dezmembramintele dreptului de proprietate, drepturi reale de garanție și sarcini	Referințe
NU SUNT	

Anexa Nr. 1 La Partea I

Teren

Nr cadastral	Suprafața (mp)*	Observații / Referințe
	Din acte: 800 Masurata: 997	

* Suprafața este determinată în planul de proiecție Stereo 70.



Date referitoare la teren

Crt	Categorie folosință	Intra vilan	Suprafața (mp)	Tarla	Parcelă	Nr. topo	Observații / Referințe
1	curți constructii	DA	997	23	574	-	

Date referitoare la construcții

Crt	Număr	Destinație construcție	Supraf. (mp)	Situație juridică	Observații / Referințe
A1.1		construcții de locuințe	83	Cu acte	Nr. niveluri:1; S. construita la sol:83 mp; CONSTRUITA DIN CARAMIDA, ACOPERITA CU TIGLA
A1.2		construcții anexa	50	Cu acte	Nr. niveluri:1; S. construita la sol:50 mp; ANEXA
A1.3		construcții anexa	33	Cu acte	Nr. niveluri:1; S. construita la sol:33 mp; ANEXA
A1.4		construcții anexa	2	Cu acte	Nr. niveluri:1; S. construita la sol:2 mp; ANEXA

Lungime Segmente

1) Valorile lungimilor segmentelor sunt obținute din proiecție în plan.

Punct început	X / Y	Punct sfârșit	X / Y	Lungime segment (** (m)
1	428.061,592 295.052,369	2	428.053,659 295.053,011	7.959

Punct început	X / Y	Punct sfârșit	X / Y	Lungime segment (** (m)
2	428.053,659 295.053,011	3	428.048,384 295.046,504	8.377
3	428.048,384 295.046,504	4	428.044,122 295.040,932	7.015
4	428.044,122 295.040,932	5	428.044,323 295.034,435	6.5
5	428.044,323 295.034,435	6	428.044,535 295.017,984	16.452
6	428.044,535 295.017,984	7	428.044,353 295.012,255	5.732
7	428.044,353 295.012,255	8	428.044,268 295.010,382	1.875
8	428.044,268 295.010,382	9	428.043,75 295.010,391	0.518
9	428.043,75 295.010,391	10	428.043,772 295.007,074	3.317
10	428.043,772 295.007,074	11	428.044,117 295.007,076	0.345
11	428.044,117 295.007,076	12	428.044,065 295.005,927	1.15
12	428.044,065 295.005,927	13	428.043,888 294.989,567	16.361
13	428.043,888 294.989,567	14	428.057,263 294.990,587	13.413
14	428.057,263 294.990,587	15	428.060,37 294.990,763	3.112
15	428.060,37 294.990,763	16	428.060,782 295.005,147	14.39
16	428.060,782 295.005,147	17	428.061,069 295.021,08	15.936
17	428.061,069 295.021,08	18	428.061,143 295.035,215	14.135
18	428.061,143 295.035,215	1	428.061,592 295.052,369	17.16

** Lungimile segmentelor sunt determinate în planul de proiecție Stereo 70 și sunt rotunjite la 1 milimetru.

*** Distanța dintre puncte este formată din segmente cumulate ce sunt mai mici decât valoarea 1 milimetru.

**DATE DESPRE IMOBILUL NR. 10167**

Oficiul de Cadastru și Publicitate Imobiliară DOLJ
Biroul de Cadastru și Publicitate Imobiliară Craiova

A. Partea I. Descrierea imobilului

TEREN Intravilan

Nr. CF vechi:245
Nr. cadastral vechi:324

Adresa: Loc. Zanoaga, Jud. Dolj, T23, P575,575/1

Nr. Crt	Nr cadastral Nr. topografic	Suprafata* (mp)	Observatii / Referinte
A1	30577	Din acte: 2.189 Masurata: 2.134	Sector cadastral:22 Teren imprejmuit;

Construcții

Crt	Nr cadastral Nr. topografic	Adresa	Observatii / Referinte
A1.1		Loc. Zanoaga, Jud. Dolj, CVARTALUL 23, PARCELELE 575, 575/1	Nr. niveluri:1; S. construita la sol:98 mp; casa de locuit
A1.2		Loc. Zanoaga, Jud. Dolj, CVARTALUL 23, PARCELELE 575, 575/1	Nr. niveluri:1; S. construita la sol:123 mp; SPATIU COMERCIAL DIN B.C.A., EDIFICAT IN ANUL 2006, FARA CERTIFICAT DE PERFORMANTA ENERGETICA SI FARA LIFT, COMPUS DIN: W.C., VESTIAR, HOL, DEPOZIT, SALA DE VANZARE, TINDA.
A1.3		Loc. Zanoaga, Jud. Dolj	Nr. niveluri:1; S. construita la sol:33 mp; ANEXA

B. Partea II. Proprietari și acte

Inscrieri privitoare la dreptul de proprietate și alte drepturi reale	Referințe
20405 / 24/05/2006	
Act Notarial nr. AUT NR 1319 DIN 2006, din 23/05/2006 emis de BNP ZAVOI A P;	
B1	A1, A1.1
Intabulare, drept de PROPRIETATE CUMPARARE, dobandit prin Conventie, cota actuala 1/1, cota initiala 1/1	
1) VINTILA EUGENIA, LIPSĂ CNP	
2) VINTILA VERGINEL GEORGE, LIPSĂ CNP	
OBSERVATII: (PROVENITA DIN CONVERSIA CF 245)	
/	
Act Normativ nr. LEGEA 7, din 13/03/1996 emis de GUVERNUL ROMANIEI;	
B2	A1.3
Intabulare, drept de PROPRIETATE, dobandit prin Lege, cota actuala 1/1, cota initiala 1/1	
1) VINTILA VERGINEL GEORGE, LIPSĂ CNP	
2) VINTILA EUGENIA, LIPSĂ CNP	
35172 / 04/05/2012	
Act Notarial nr. CVC AUT NR 1335, din 02/05/2012 emis de BNP MARINESCU MARIA DANIELA;	
B3	A1.2
Intabulare, drept de PROPRIETATE, dobandit prin Conventie, cota actuala 1/1, cota initiala 1/1	
1) VINTILA VERGINEL GEORGE	
2) VINTILA EUGENIA	

C. Partea III. SARCINI .

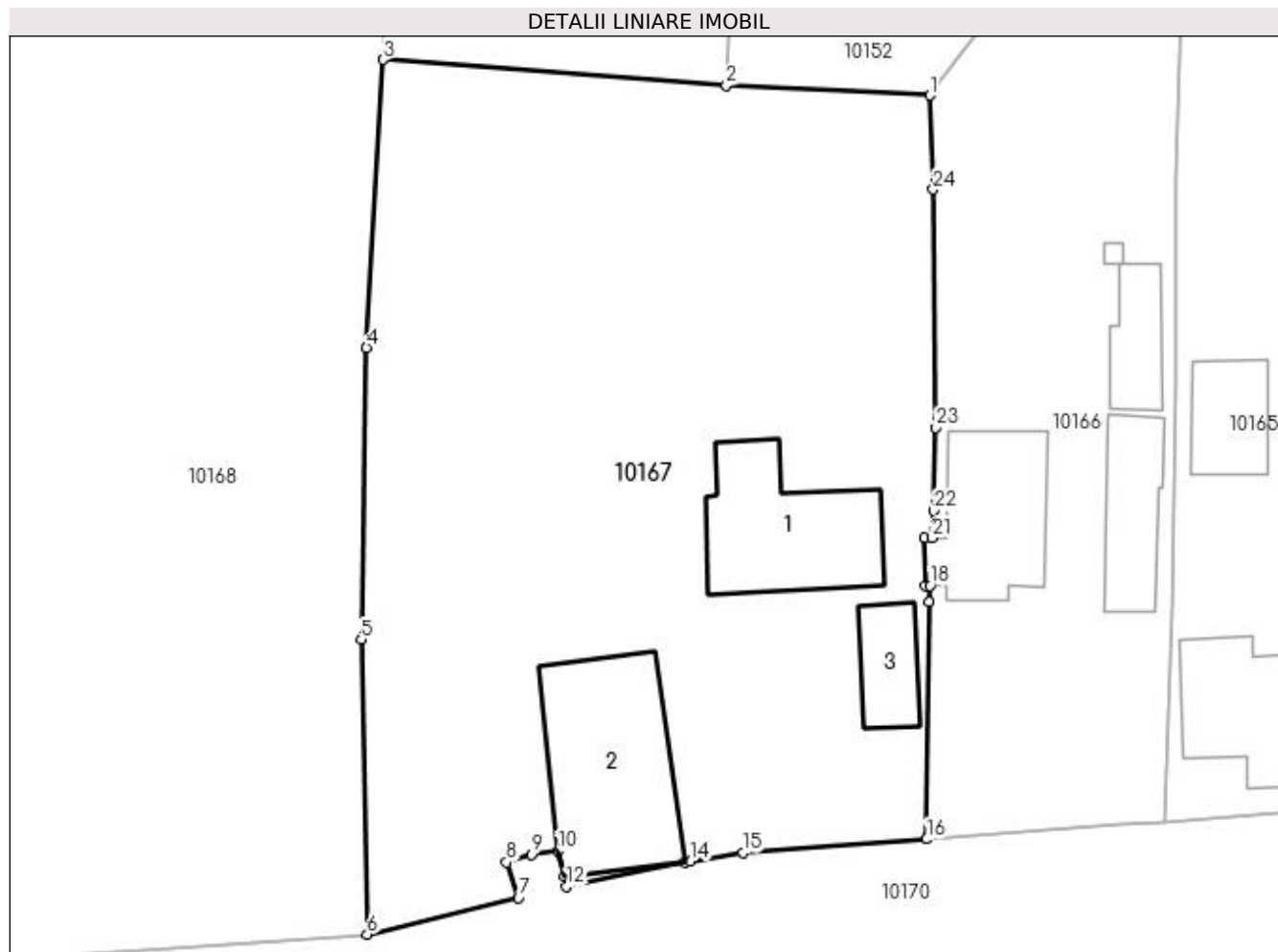
Inscrieri privind dezmembramintele dreptului de proprietate, drepturi reale de garanție și sarcini	Referințe
NU SUNT	

Anexa Nr. 1 La Partea I

Teren

Nr cadastral	Suprafața (mp)*	Observații / Referințe
30577	Din acte: 2.189 Masurata: 2.134	

* Suprafața este determinată în planul de proiecție Stereo 70.



Date referitoare la teren

Crt	Categorie folosință	Intra vilan	Suprafața (mp)	Tarla	Parcelă	Nr. topo	Observații / Referințe
1	curți constructii	DA	800	23	575	-	
2	arabil	DA	1.334	23	575/1	-	

Date referitoare la construcții

Crt	Număr	Destinație construcție	Supraf. (mp)	Situație juridică	Observații / Referințe
A1.1		construcții de locuințe	98	Cu acte	Nr. niveluri:1; S. construita la sol:98 mp; casa de locuit
A1.2		construcții administrative și social culturale	123	Cu acte	Nr. niveluri:1; S. construita la sol:123 mp; SPATIU COMERCIAL DIN B.C.A., EDIFICAT IN ANUL 2006, FARA CERTIFICAT DE PERFORMANTA ENERGETICA SI FARA LIFT, COMPUS DIN: W.C., VESTIAR, HOL, DEPOZIT, SALA DE VANZARE, TINDA.
A1.3		construcții anexa	33	Cu acte	Nr. niveluri:1; S. construita la sol:33 mp; ANEXA

Lungime Segmente

1) Valorile lungimilor segmentelor sunt obținute din proiecție în plan.

Punct început	X / Y	Punct sfârșit	X / Y	Lungime segment (** (m)
1	428.044,122 295.040,932	2	428.030,055 295.041,608	14.083
3	428.006,322 295.043,396	4	428.005,187 295.023,493	19.935
5	428.004,815 295.003,349	6	428.005,231 294.982,996	20.357
7	428.015,679 294.985,534	8	428.014,859 294.987,966	2.567
9	428.016,59 294.988,52	10	428.018,41 294.988,754	1.835
11	428.018,851 294.986,999	12	428.019,025 294.986,304	0.716
13	428.027,181 294.987,969	14	428.027,557 294.988,046	0.384
15	428.031,179 294.988,614	16	428.043,888 294.989,567	12.745
17	428.044,065 295.005,927	18	428.044,117 295.007,076	1.15
19	428.043,772 295.007,074	20	428.043,75 295.010,391	3.317
21	428.044,268 295.010,382	22	428.044,353 295.012,255	1.875
23	428.044,535 295.017,984	24	428.044,323 295.034,435	16.452

Punct început	X / Y	Punct sfârșit	X / Y	Lungime segment (** (m)
2	428.030,055 295.041,608	3	428.006,322 295.043,396	23.8
4	428.005,187 295.023,493	5	428.004,815 295.003,349	20.147
6	428.005,231 294.982,996	7	428.015,679 294.985,534	10.752
8	428.014,859 294.987,966	9	428.016,59 294.988,52	1.817
10	428.018,41 294.988,754	11	428.018,851 294.986,999	1.81
12	428.019,025 294.986,304	13	428.027,181 294.987,969	8.324
14	428.027,557 294.988,046	15	428.031,179 294.988,614	3.666
16	428.043,888 294.989,567	17	428.044,065 295.005,927	16.361
18	428.044,117 295.007,076	19	428.043,772 295.007,074	0.345
20	428.043,75 295.010,391	21	428.044,268 295.010,382	0.518
22	428.044,353 295.012,255	23	428.044,535 295.017,984	5.732
24	428.044,323 295.034,435	1	428.044,122 295.040,932	6.5

** Lungimile segmentelor sunt determinate în planul de proiecție Stereo 70 și sunt rotunjite la 1 milimetru.

*** Distanța dintre puncte este formată din segmente cumulate ce sunt mai mici decât valoarea 1 milimetru.

**DATE DESPRE IMOBILUL NR. 10168**

Oficiul de Cadastru și Publicitate Imobiliară DOLJ
Biroul de Cadastru și Publicitate Imobiliară Craiova

A. Partea I. Descrierea imobilului

TEREN Intravilan

Adresa: Loc. Zanoaga, Nr. 520, Jud. Dolj, T23, P576 576/1

Nr. Crt	Nr cadastral Nr. topografic	Suprafața* (mp)	Observații / Referințe
A1		Din acte: 2.400 Masurata: 2.357	Sector cadastral:22 Teren imprejmuit;

B. Partea II. Proprietari și acte

Inscrieri privitoare la dreptul de proprietate și alte drepturi reale	Referințe
/	
Hotarare Judecatoreasca nr. SC 1084, din 09/02/2006 emis de JUDECATORIA CRAIOVA;	
B1	A1
Intabulare, drept de PROPRIETATE, dobandit prin Hotarare Judecatoreasca, cota actuala 1/1, cota initiala 1/1 1) DUSCA MARIETA	

C. Partea III. SARCINI .

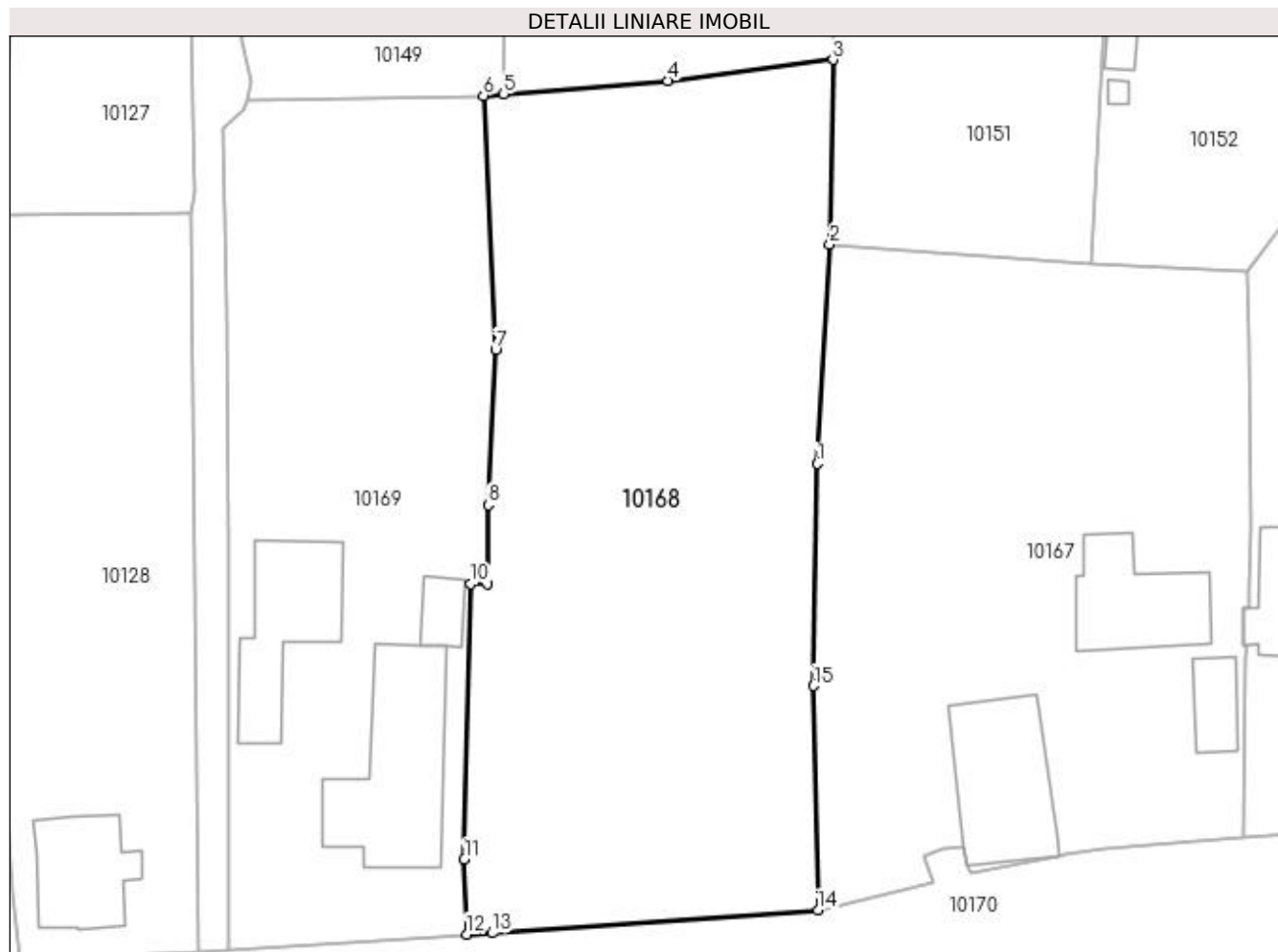
Inscrieri privind dezmembramintele dreptului de proprietate, drepturi reale de garanție și sarcini	Referințe
NU SUNT	

Anexa Nr. 1 La Partea I

Teren

Nr cadastral	Suprafața (mp)*	Observații / Referințe
	Din acte: 2.400 Masurata: 2.357	

* Suprafața este determinată în planul de proiecție Stereo 70.



Date referitoare la teren

Crt	Categorie folosință	Intra vilan	Suprafața (mp)	Tarla	Parcelă	Nr. topo	Observații / Referințe
1	arabil	DA	2.357	23	576 576/1	-	

Lungime Segmente

1) Valorile lungimilor segmentelor sunt obținute din proiecție în plan.

Punct început	X / Y	Punct sfârșit	X / Y	Lungime segment (** (m)
1	428.005,187 295.023,493	2	428.006,322 295.043,396	19.935
2	428.006,322 295.043,396	3	428.006,598 295.060,126	16.732
3	428.006,598 295.060,126	4	427.991,611 295.058,222	15.107
4	427.991,611 295.058,222	5	427.976,722 295.056,996	14.939
5	427.976,722 295.056,996	6	427.974,903 295.056,867	1.823

Punct început	X / Y	Punct sfârşit	X / Y	Lungime segment (** (m)
6	427.974,903 295.056,867	7	427.976,0 295.033,813	23.08
7	427.976,0 295.033,813	8	427.975,31 295.019,744	14.086
8	427.975,31 295.019,744	9	427.975,294 295.012,573	7.171
9	427.975,294 295.012,573	10	427.973,757 295.012,573	1.537
10	427.973,757 295.012,573	11	427.973,146 294.987,613	24.968
11	427.973,146 294.987,613	12	427.973,372 294.980,809	6.808
12	427.973,372 294.980,809	13	427.975,678 294.980,916	2.308
13	427.975,678 294.980,916	14	428.005,231 294.982,996	29.626
14	428.005,231 294.982,996	15	428.004,815 295.003,349	20.357
15	428.004,815 295.003,349	1	428.005,187 295.023,493	20.147

** Lungimile segmentelor sunt determinate în planul de proiecţie Stereo 70 şi sunt rotunjite la 1 milimetru.

*** Distanţa dintre puncte este formată din segmente cumulate ce sunt mai mici decât valoarea 1 milimetru.

**DATE DESPRE IMOBILUL NR. 10169**

Oficiul de Cadastru și Publicitate Imobiliară DOLJ
Biroul de Cadastru și Publicitate Imobiliară Craiova

A. Partea I. Descrierea imobilului

TEREN Intravilan

Adresa: Loc. Zanoaga, Nr. 521, Jud. Dolj, T23, P577, 577/1

Nr. Crt	Nr cadastral Nr. topografic	Suprafața* (mp)	Observații / Referințe
A1		Din acte: 1.510 Masurata: 1.752	Sector cadastral:22 Teren imprejmuit;

Construcții

Crt	Nr cadastral Nr. topografic	Adresa	Observații / Referințe
A1.1		Loc. Zanoaga, Jud. Dolj	Nr. niveluri:1; S. construita la sol:161 mp; CONSTRUITA DIN CARAMIDA, ACOPERITA CU TABLA
A1.2		Loc. Zanoaga, Jud. Dolj	Nr. niveluri:1; S. construita la sol:109 mp; ANEXA
A1.3		Loc. Zanoaga, Jud. Dolj	Nr. niveluri:1; S. construita la sol:23 mp; ANEXA

B. Partea II. Proprietari și acte

Inscrieri privitoare la dreptul de proprietate și alte drepturi reale	Referințe
/	
Act Administrativ nr. TDP 1362-45303, din 02/09/1997 emis de CONSILIUL JUDETEAN DOLJ;	
B1	A1
Intabulare, drept de PROPRIETATE, dobandit prin Reconstituire, cota actuala 1/1, cota initiala 1/1 1) BARBU MIRCEA , LIPSĂ CNP	
Act Normativ nr. LEGEA 7, din 13/03/1996 emis de GUVERNUL ROMANIEI;	
B2	A1.1, A1.2, A1.3
Intabulare, drept de PROPRIETATE, dobandit prin Lege, cota actuala 1/1, cota initiala 1/1 1) BARBU MIRCEA , LIPSĂ CNP	

C. Partea III. SARCINI .

Inscrieri privind dezmembramintele dreptului de proprietate, drepturi reale de garanție și sarcini	Referințe
NU SUNT	

Anexa Nr. 1 La Partea I

Teren

Nr cadastral	Suprafața (mp)*	Observații / Referințe
	Din acte: 1.510 Masurata: 1.752	

* Suprafața este determinată în planul de proiecție Stereo 70.



Date referitoare la teren

Crt	Categorie folosință	Intra vilan	Suprafața (mp)	Tarla	Parcelă	Nr. topo	Observații / Referințe
1	curți constructii	DA	1.020	23	577	-	
2	vie	DA	732	23	577/1	-	

Date referitoare la construcții

Crt	Număr	Destinație construcție	Supraf. (mp)	Situație juridică	Observații / Referințe
A1.1		construcții de locuințe	161	Cu acte	Nr. niveluri:1; S. construita la sol:161 mp; CONSTRUITA DIN CARAMIDA, ACOPERITA CU TABLA
A1.2		construcții anexa	109	Cu acte	Nr. niveluri:1; S. construita la sol:109 mp; ANEXA
A1.3		construcții anexa	23	Cu acte	Nr. niveluri:1; S. construita la sol:23 mp; ANEXA

Lungime Segmente

1) Valorile lungimilor segmentelor sunt obținute din proiecție în plan.

Punct început	X / Y	Punct sfârșit	X / Y	Lungime segment (** (m)
1	427.975,31 295.019,744	2	427.976,0 295.033,813	14.086

Punct început	X / Y	Punct sfârșit	X / Y	Lungime segment (** (m)
2	427.976,0 295.033,813	3	427.974,903 295.056,867	23.08
3	427.974,903 295.056,867	4	427.953,426 295.056,44	21.482
4	427.953,426 295.056,44	5	427.953,204 295.055,591	0.877
5	427.953,204 295.055,591	6	427.951,342 295.053,836	2.559
6	427.951,342 295.053,836	7	427.951,547 295.037,639	16.198
7	427.951,547 295.037,639	8	427.951,772 295.016,338	21.302
8	427.951,772 295.016,338	9	427.951,817 294.979,419	36.919
9	427.951,817 294.979,419	10	427.973,372 294.980,809	21.6
10	427.973,372 294.980,809	11	427.973,146 294.987,613	6.808
11	427.973,146 294.987,613	12	427.973,757 295.012,573	24.968
12	427.973,757 295.012,573	13	427.975,294 295.012,573	1.537
13	427.975,294 295.012,573	1	427.975,31 295.019,744	7.171

** Lungimile segmentelor sunt determinate în planul de proiecție Stereo 70 și sunt rotunjite la 1 milimetru.

*** Distanța dintre puncte este formată din segmente cumulate ce sunt mai mici decât valoarea 1 milimetru.

**DATE DESPRE IMOBILUL NR. 10170**

Oficiul de Cadastru și Publicitate Imobiliară DOLJ
Biroul de Cadastru și Publicitate Imobiliară Craiova

A. Partea I. Descrierea imobilului

TEREN Intravilan

Adresa: Loc. Zanoaga, Jud. Dolj, DS 565

Nr. Crt	Nr cadastral Nr. topografic	Suprafața* (mp)	Observații / Referințe
A1		Din acte: 10.196 Masurata: 10.095	Sector cadastral:22 Teren neimprejmuit;

B. Partea II. Proprietari și acte

Inscrieri privitoare la dreptul de proprietate și alte drepturi reale		Referințe
/		
Act Normativ nr. HG 965, din 05/09/2002 emis de GUVERNUL ROMANIEI (ANEXA NR. 57/2002);		
B1	Intabulare, drept de PROPRIETATE, dobandit prin Lege, cota actuala 1/1, cota initiala 1/1 1) COMUNA LEU - DOMENIUL PUBLIC, CIF:4553631	A1

C. Partea III. SARCINI .

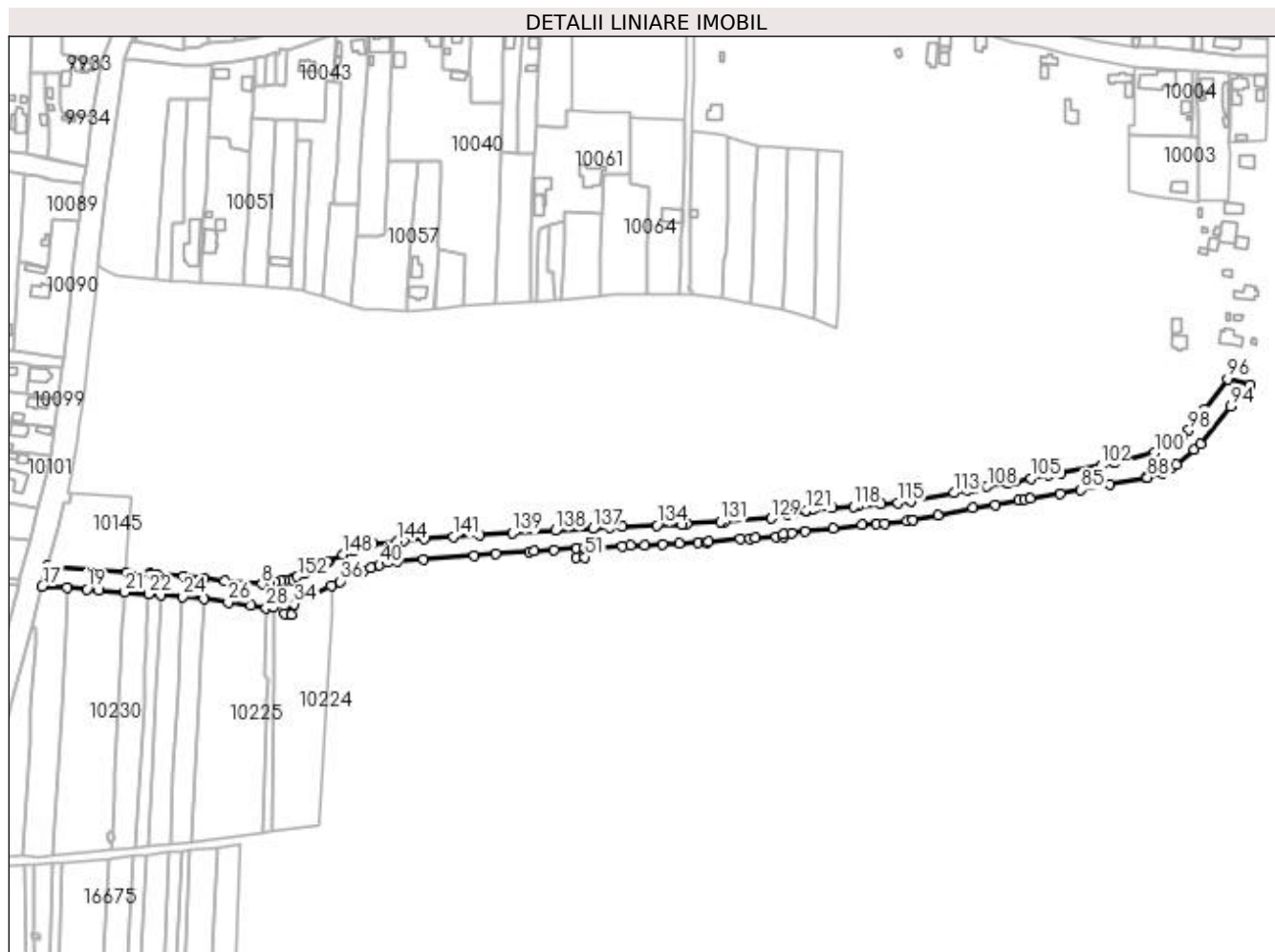
Inscrieri privind dezmembramintele dreptului de proprietate, drepturi reale de garanție și sarcini	Referințe
NU SUNT	

Anexa Nr. 1 La Partea I

Teren

Nr cadastral	Suprafața (mp)*	Observații / Referințe
	Din acte: 10.196 Masurata: 10.095	

* Suprafața este determinată în planul de proiecție Stereo 70.



Date referitoare la teren

Crt	Categorie folosință	Intravilan	Suprafața (mp)	Tarla	Parcelă	Nr. topo	Observații / Referințe
1	drum	DA	10.095	-	DS 565	-	

Lungime Segmente

1) Valorile lungimilor segmentelor sunt obținute din proiecție în plan.

Punct început	X / Y	Punct sfârșit	X / Y	Lungime segment
1	427.702,747 294.945,008	2	427.701,854 294.943,853	1.46
4	427.695,011 294.943,364	5	427.691,391 294.942,706	3.679
7	427.684,051 294.941,54	8	427.683,032 294.941,491	1.02
10	427.645,986 294.945,299	11	427.633,371 294.946,45	12.66 7
13	427.612,101 294.948,349	14	427.611,817 294.947,945	0.494
2	427.701,854 294.943,853	3	427.697,104 294.943,779	4.751
5	427.691,391 294.942,706	6	427.688,002 294.942,148	3.435
8	427.683,032 294.941,491	9	427.659,156 294.943,776	23.98 5
11	427.633,371 294.946,45	12	427.616,871 294.947,814	16.55 6
14	427.611,817 294.947,945	15	427.597,213 294.948,801	14.62 9
3	427.697,104 294.943,779	4	427.695,011 294.943,364	2.134
6	427.688,002 294.942,148	7	427.684,051 294.941,54	3.998
9	427.659,156 294.943,776	10	427.645,986 294.945,299	13.25 8
12	427.616,871 294.947,814	13	427.612,101 294.948,349	4.8
15	427.597,213 294.948,801	16	427.546,945 294.952,861	50.43 2

Punct început	X / Y	Punct sfârșit	X / Y	Lungime segment	Punct început	X / Y	Punct sfârșit	X / Y	Lungime segment	Punct început	X / Y	Punct sfârșit	X / Y	Lungime segment
16	427.546,945 294.952,861	17	427.543,77 294.940,217	13.036	17	427.543,77 294.940,217	18	427.559,486 294.939,182	15.75	18	427.559,486 294.939,182	19	427.572,12 294.938,326	12.663
19	427.572,12 294.938,326	20	427.579,652 294.937,76	7.553	20	427.579,652 294.937,76	21	427.596,111 294.936,51	16.506	21	427.596,111 294.936,51	22	427.611,408 294.935,275	15.347
22	427.611,408 294.935,275	23	427.618,915 294.934,651	7.533	23	427.618,915 294.934,651	24	427.632,669 294.933,444	13.807	24	427.632,669 294.933,444	25	427.646,292 294.932,058	13.693
25	427.646,292 294.932,058	26	427.661,559 294.929,944	15.413	26	427.661,559 294.929,944	27	427.676,074 294.927,853	14.665	27	427.676,074 294.927,853	28	427.685,384 294.926,33	9.433
28	427.685,384 294.926,33	29	427.690,36 294.927,029	5.025	29	427.690,36 294.927,029	30	427.697,3 294.928,003	7.008	30	427.697,3 294.928,003	31	427.697,161 294.922,827	5.178
31	427.697,161 294.922,827	32	427.701,549 294.921,927	4.479	32	427.701,549 294.921,927	33	427.702,092 294.928,731	6.826	33	427.702,092 294.928,731	34	427.703,124 294.928,884	1.043
34	427.703,124 294.928,884	35	427.726,898 294.940,39	26.412	35	427.726,898 294.940,39	36	427.732,523 294.943,11	6.248	36	427.732,523 294.943,11	37	427.744,861 294.948,712	13.55
37	427.744,861 294.948,712	38	427.747,381 294.949,856	2.768	38	427.747,381 294.949,856	39	427.752,123 294.952,009	5.208	39	427.752,123 294.952,009	40	427.757,371 294.953,777	5.537
40	427.757,371 294.953,777	41	427.762,312 294.955,441	5.214	41	427.762,312 294.955,441	42	427.768,387 294.955,746	6.083	42	427.768,387 294.955,746	43	427.785,156 294.957,188	16.831
43	427.785,156 294.957,188	44	427.817,317 294.959,582	32.25	44	427.817,317 294.959,582	45	427.830,927 294.960,695	13.655	45	427.830,927 294.960,695	46	427.852,225 294.962,145	21.347
46	427.852,225 294.962,145	47	427.855,31 294.962,355	3.093	47	427.855,31 294.962,355	48	427.867,749 294.963,202	12.467	48	427.867,749 294.963,202	49	427.881,78 294.964,0	14.054
49	427.881,78 294.964,0	50	427.881,815 294.958,297	5.703	50	427.881,815 294.958,297	51	427.887,274 294.958,617	5.468	51	427.887,274 294.958,617	52	427.887,004 294.964,393	5.782
52	427.887,004 294.964,393	53	427.891,811 294.964,651	4.814	53	427.891,811 294.964,651	54	427.891,847 294.965,064	0.415	54	427.891,847 294.965,064	55	427.896,96 294.965,096	5.113
55	427.896,96 294.965,096	56	427.911,153 294.965,586	14.201	56	427.911,153 294.965,586	57	427.916,152 294.965,797	5.003	57	427.916,152 294.965,797	58	427.925,049 294.966,02	8.9
58	427.925,049 294.966,02	59	427.936,349 294.966,63	11.316	59	427.936,349 294.966,63	60	427.946,899 294.967,032	10.557	60	427.946,899 294.967,032	61	427.959,181 294.967,566	12.294
61	427.959,181 294.967,566	62	427.964,251 294.967,881	5.08	62	427.964,251 294.967,881	63	427.965,82 294.968,245	1.611	63	427.965,82 294.968,245	64	427.985,558 294.970,203	19.835
64	427.985,558 294.970,203	65	427.991,837 294.970,486	6.285	65	427.991,837 294.970,486	66	427.995,151 294.970,607	3.316	66	427.995,151 294.970,607	67	428.008,51 294.971,18	13.371
67	428.008,51 294.971,18	68	428.012,862 294.971,577	4.37	68	428.012,862 294.971,577	69	428.012,864 294.973,142	1.565	69	428.012,864 294.973,142	70	428.018,254 294.973,819	5.432
70	428.018,254 294.973,819	71	428.026,652 294.974,825	8.458	71	428.026,652 294.974,825	72	428.044,323 294.976,925	17.795	72	428.044,323 294.976,925	73	428.062,603 294.978,914	18.388
73	428.062,603 294.978,914	74	428.071,801 294.979,677	9.23	74	428.071,801 294.979,677	75	428.077,003 294.979,973	5.21	75	428.077,003 294.979,973	76	428.091,339 294.981,309	14.398
76	428.091,339 294.981,309	77	428.095,028 294.982,087	3.77	77	428.095,028 294.982,087	78	428.110,722 294.985,012	15.964	78	428.110,722 294.985,012	79	428.132,863 294.989,546	22.6
79	428.132,863 294.989,546	80	428.147,058 294.991,88	14.386	80	428.147,058 294.991,88	81	428.161,776 294.994,55	14.958	81	428.161,776 294.994,55	82	428.165,56 294.994,948	3.805
82	428.165,56 294.994,948	83	428.169,223 294.995,451	3.698	83	428.169,223 294.995,451	84	428.188,106 294.998,628	19.148	84	428.188,106 294.998,628	85	428.201,326 295.001,013	13.433
85	428.201,326 295.001,013	86	428.219,537 295.004,517	18.545	86	428.219,537 295.004,517	87	428.242,947 295.008,879	23.813	87	428.242,947 295.008,879	88	428.243,306 295.008,883	0.359
88	428.243,306 295.008,883	89	428.252,862 295.011,858	10.008	89	428.252,862 295.011,858	90	428.258,198 295.014,554	5.978	90	428.258,198 295.014,554	91	428.261,429 295.017,347	4.271
91	428.261,429 295.017,347	92	428.272,959 295.026,724	14.861	92	428.272,959 295.026,724	93	428.276,881 295.029,919	5.059	93	428.276,881 295.029,919	94	428.296,102 295.053,986	30.8
94	428.296,102 295.053,986	95	428.308,406 295.067,484	18.264	95	428.308,406 295.067,484	96	428.294,133 295.071,334	14.783	96	428.294,133 295.071,334	97	428.279,104 295.051,416	24.952
97	428.279,104 295.051,416	98	428.269,625 295.038,957	15.655	98	428.269,625 295.038,957	99	428.265,708 295.035,082	5.51	99	428.265,708 295.035,082	100	428.248,257 295.024,545	20.385
100	428.248,257 295.024,545	101	428.222,612 295.018,151	26.43	101	428.222,612 295.018,151	102	428.214,002 295.016,627	8.744	102	428.214,002 295.016,627	103	428.188,739 295.011,914	25.699
103	428.188,739 295.011,914	104	428.181,14 295.010,465	7.735	104	428.181,14 295.010,465	105	428.169,648 295.008,367	11.682	105	428.169,648 295.008,367	106	428.159,506 295.006,372	10.336
106	428.159,506 295.006,372	107	428.154,576 295.005,488	5.009	107	428.154,576 295.005,488	108	428.142,081 295.003,225	12.698	108	428.142,081 295.003,225	109	428.133,397 295.001,576	8.839
109	428.133,397 295.001,576	110	428.132,905 295.006,004	4.455	110	428.132,905 295.006,004	111	428.128,902 295.005,506	4.034	111	428.128,902 295.005,506	112	428.129,565 295.000,847	4.706
112	428.129,565 295.000,847	113	428.120,764 294.999,104	8.972	113	428.120,764 294.999,104	114	428.093,99 294.994,206	27.218	114	428.093,99 294.994,206	115	428.085,417 294.993,038	8.652

Punct început	X / Y	Punct sfârșit	X / Y	Lungime segment	Punct început	X / Y	Punct sfârșit	X / Y	Lungime segment	Punct început	X / Y	Punct sfârșit	X / Y	Lungime segment
115	428.085,417 294.993,038	116	428.074,901 294.991,883	10.579	116	428.074,901 294.991,883	117	428.060,37 294.990,763	14.574	117	428.060,37 294.990,763	118	428.057,263 294.990,587	3.112
118	428.057,263 294.990,587	119	428.043,888 294.989,567	13.413	119	428.043,888 294.989,567	120	428.031,179 294.988,614	12.745	120	428.031,179 294.988,614	121	428.027,557 294.988,046	3.666
121	428.027,557 294.988,046	122	428.027,181 294.987,969	0.384	122	428.027,181 294.987,969	123	428.019,025 294.986,304	8.324	123	428.019,025 294.986,304	124	428.018,851 294.986,999	0.716
124	428.018,851 294.986,999	125	428.018,41 294.988,754	1.81	125	428.018,41 294.988,754	126	428.016,59 294.988,52	1.835	126	428.016,59 294.988,52	127	428.014,859 294.987,966	1.817
127	428.014,859 294.987,966	128	428.015,679 294.985,534	2.567	128	428.015,679 294.985,534	129	428.005,231 294.982,996	10.752	129	428.005,231 294.982,996	130	427.975,678 294.980,916	29.626
130	427.975,678 294.980,916	131	427.973,372 294.980,809	2.308	131	427.973,372 294.980,809	132	427.951,817 294.979,419	21.6	132	427.951,817 294.979,419	133	427.949,122 294.979,196	2.704
133	427.949,122 294.979,196	134	427.932,799 294.978,573	16.335	134	427.932,799 294.978,573	135	427.911,144 294.977,672	21.674	135	427.911,144 294.977,672	136	427.903,463 294.977,502	7.683
136	427.903,463 294.977,502	137	427.892,286 294.976,595	11.214	137	427.892,286 294.976,595	138	427.868,587 294.975,352	23.732	138	427.868,587 294.975,352	139	427.841,301 294.973,769	27.332
139	427.841,301 294.973,769	140	427.820,731 294.972,474	20.611	140	427.820,731 294.972,474	141	427.804,166 294.971,573	16.589	141	427.804,166 294.971,573	142	427.785,724 294.970,047	18.505
142	427.785,724 294.970,047	143	427.772,663 294.969,041	13.1	143	427.772,663 294.969,041	144	427.768,612 294.968,625	4.072	144	427.768,612 294.968,625	145	427.752,94 294.967,039	15.752
145	427.752,94 294.967,039	146	427.747,336 294.965,204	5.897	146	427.747,336 294.965,204	147	427.740,48 294.962,718	7.293	147	427.740,48 294.962,718	148	427.734,13 294.960,163	6.845
148	427.734,13 294.960,163	149	427.725,187 294.955,983	9.872	149	427.725,187 294.955,983	150	427.724,175 294.955,906	1.015	150	427.724,175 294.955,906	151	427.709,595 294.948,481	16.362
151	427.709,595 294.948,481	152	427.705,245 294.946,202	4.911	152	427.705,245 294.946,202	1	427.702,747 294.945,008	2.769					

** Lungimile segmentelor sunt determinate în planul de proiecție Stereo 70 și sunt rotunjite la 1 milimetru.

*** Distanța dintre puncte este formată din segmente cumulate ce sunt mai mici decât valoarea 1 milimetru.

**DATE DESPRE IMOBILUL NR. 10171**

Oficiul de Cadastru și Publicitate Imobiliară DOLJ
Biroul de Cadastru și Publicitate Imobiliară Craiova

A. Partea I. Descrierea imobilului

TEREN Intravilan

Adresa: Loc. Zanoaga, Nr. 459, Jud. Dolj, T24, P588, 588/1 588/2

Nr. Crt	Nr cadastral Nr. topografic	Suprafața* (mp)	Observații / Referințe
A1		2.400	Sector cadastral:22 Teren imprejmuit;

Construcții

Crt	Nr cadastral Nr. topografic	Adresa	Observații / Referințe
A1.1		Loc. Zanoaga, Jud. Dolj	Nr. niveluri:2; S. construita la sol:94 mp; CONSTRUITA DIN CARAMIDA, ACOPERITA CU TABLA
A1.2		Loc. Zanoaga, Jud. Dolj	Nr. niveluri:1; S. construita la sol:18 mp; ANEXA

B. Partea II. Proprietari și acte

Inscrieri privitoare la dreptul de proprietate și alte drepturi reale		Referințe
/		
Act Administrativ nr. TDP 52-59353, din 03/12/1993 emis de CONSILIUL JUDETEAN DOLJ;		
B1	Intabulare, drept de PROPRIETATE, dobandit prin Reconstituire, cota actuala 1/1, cota initiala 1/1 1) STROE ION, LIPSĂ CNP	A1
Act Normativ nr. LEGEA 7, din 13/03/1996 emis de GUVERNUL ROMANIEI;		
B2	Intabulare, drept de PROPRIETATE, dobandit prin Lege, cota actuala 1/1, cota initiala 1/1 1) STROE ION, LIPSĂ CNP	A1.1, A1.2

C. Partea III. SARCINI .

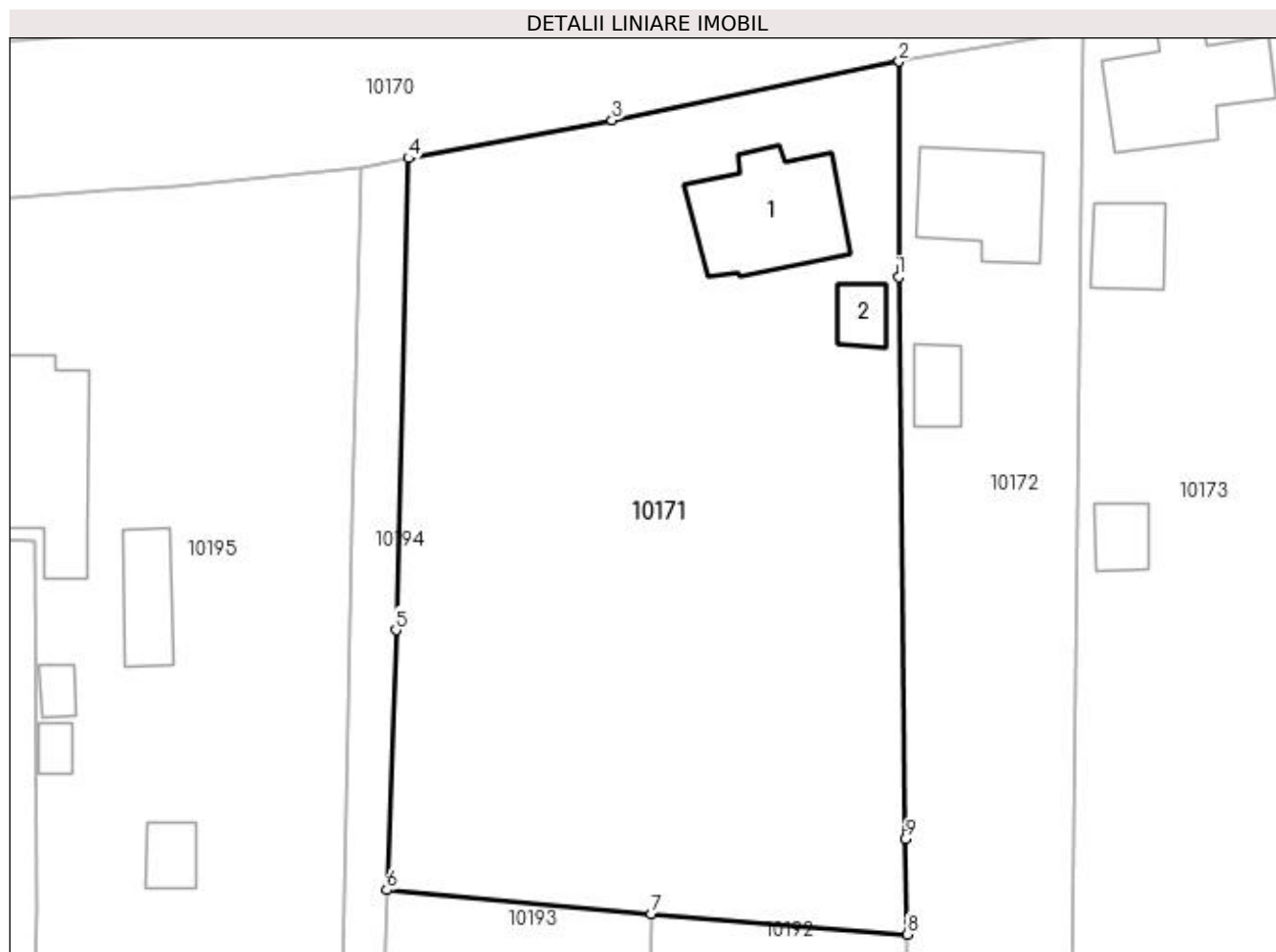
Inscrieri privind dezmembramintele dreptului de proprietate, drepturi reale de garanție și sarcini	Referințe
NU SUNT	

Anexa Nr. 1 La Partea I

Teren

Nr cadastral	Suprafața (mp)*	Observații / Referințe
	2.400	

* Suprafața este determinată în planul de proiecție Stereo 70.



Date referitoare la teren

Crt	Categorie folosință	Intra vilan	Suprafața (mp)	Tarla	Parcelă	Nr. topo	Observații / Referințe
1	curți construcții	DA	560	24	588	-	
2	arabil	DA	1.840	24	588/1 588/2	-	

Date referitoare la construcții

Crt	Număr	Destinație construcție	Supraf. (mp)	Situație juridică	Observații / Referințe
A1.1		construcții de locuințe	94	Cu acte	Nr. niveluri:2; S. construita la sol:94 mp; CONSTRUITA DIN CARAMIDA, ACOPERITA CU TABLA
A1.2		construcții anexa	18	Cu acte	Nr. niveluri:1; S. construita la sol:18 mp; ANEXA

Lungime Segmente

1) Valorile lungimilor segmentelor sunt obținute din proiecție în plan.

Punct început	X / Y	Punct sfârșit	X / Y	Lungime segment (** (m)
1	428.132,825 294.972,92	2	428.132,863 294.989,546	16.626
2	428.132,863 294.989,546	3	428.110,722 294.985,012	22.6

Punct început	X / Y	Punct sfârșit	X / Y	Lungime segment (** (m)
3	428.110,722 294.985,012	4	428.095,028 294.982,087	15.964
4	428.095,028 294.982,087	5	428.094,043 294.945,708	36.392
5	428.094,043 294.945,708	6	428.093,343 294.925,661	20.059
6	428.093,343 294.925,661	7	428.113,742 294.923,819	20.482
7	428.113,742 294.923,819	8	428.133,501 294.922,24	19.822
8	428.133,501 294.922,24	9	428.133,359 294.929,586	7.347
9	428.133,359 294.929,586	1	428.132,825 294.972,92	43.337

** Lungimile segmentelor sunt determinate în planul de proiecție Stereo 70 și sunt rotunjite la 1 milimetru.

*** Distanța dintre puncte este formată din segmente cumulate ce sunt mai mici decât valoarea 1 milimetru.

**DATE DESPRE IMOBILUL NR. 10172**

Oficiul de Cadastru și Publicitate Imobiliară DOLJ
Biroul de Cadastru și Publicitate Imobiliară Craiova

A. Partea I. Descrierea imobilului

TEREN Necunoscut

Nr. CF vechi:525
Nr. cadastral vechi:591

Adresa: Loc. Zanoaga, Nr. 460, Jud. Dolj, T24, P589,589/1, 589/2

Nr. Crt	Nr cadastral Nr. topografic	Suprafața* (mp)	Observații / Referințe
A1	34198	Din acte: 1.200 Masurata: 1.262	Sector cadastral:22 Teren imprejmuit;

Construcții

Crt	Nr cadastral Nr. topografic	Adresa	Observații / Referințe
A1.1		Loc. Zanoaga, Jud. Dolj, T 24, P 589/1, 589/2, 589	Nr. niveluri:2; S. construita la sol:75 mp; S. construita desfasurata:75 mp; C1- locuinta
A1.2		Loc. Zanoaga, Jud. Dolj, T 24, P 589/1, 589/2, 589	Nr. niveluri:1; S. construita la sol:23 mp; S. construita desfasurata:23 mp; C2 -anexa

B. Partea II. Proprietari și acte

Inscrieri privitoare la dreptul de proprietate și alte drepturi reale		Referințe
107892 / 14/08/2016		
Act Notarial nr. 4709, din 16/08/2016 emis de NP DIACONU CRISTIAN;		
B1	Intabulare, drept de PROPRIETATE, dobandit prin Conventie, cota actuala 1/1, cota initiala 1/1 1) IVAN GEORGE, casatorit cu 2) IVAN CONSTANTINA, LIPSĂ CNP	A1, A1.1, A1.2

C. Partea III. SARCINI .

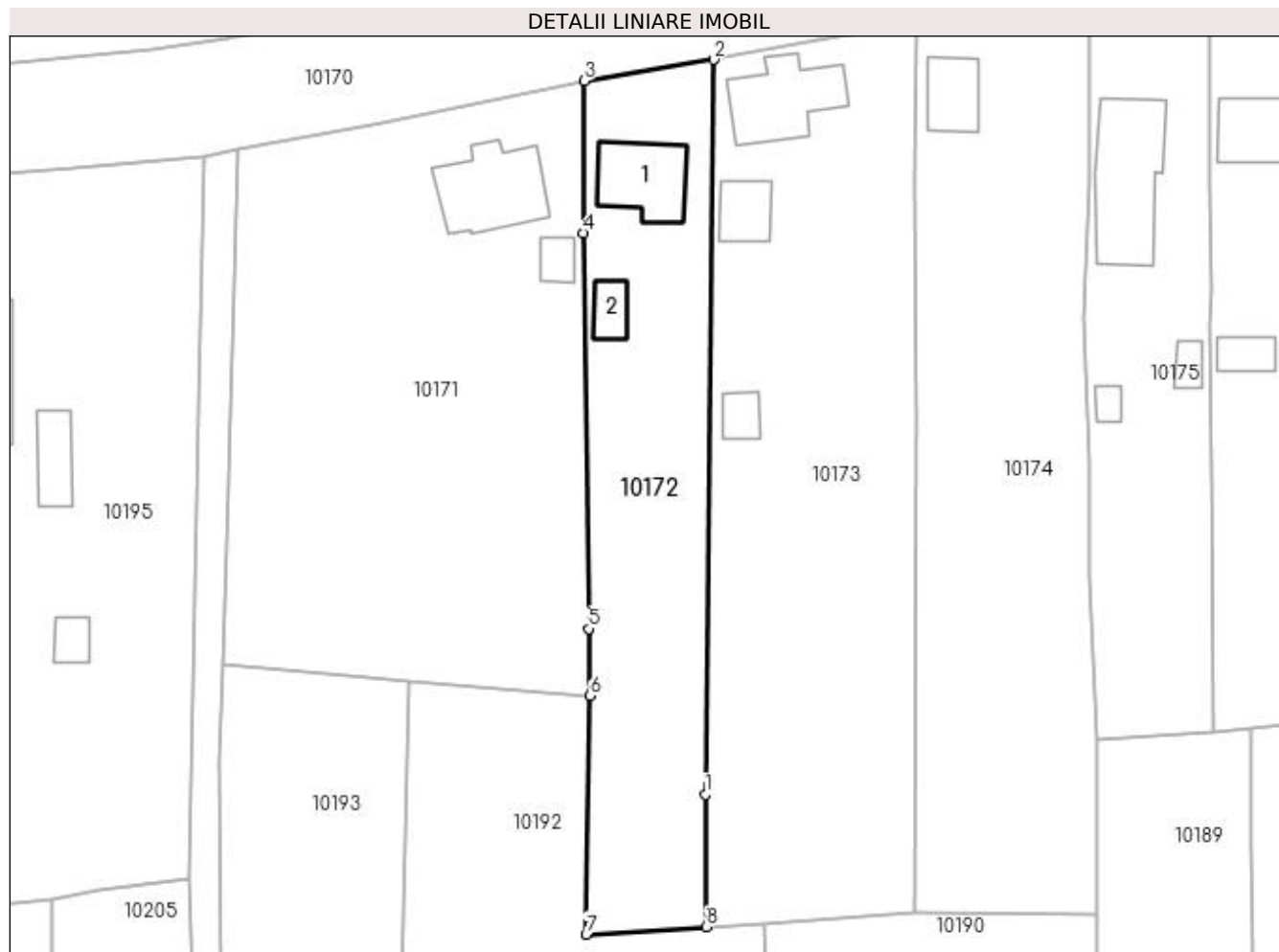
Inscrieri privind dezmembramintele dreptului de proprietate, drepturi reale de garanție și sarcini	Referințe
NU SUNT	

Anexa Nr. 1 La Partea I

Teren

Nr cadastral	Suprafața (mp)*	Observații / Referințe
34198	Din acte: 1.200 Masurata: 1.262	

* Suprafața este determinată în planul de proiecție Stereo 70.



Date referitoare la teren

Crt	Categorie folosință	Intravilan	Suprafața (mp)	Tarla	Parcelă	Nr. topo	Observații / Referințe
1	curți constructii	DA	700	24	589	-	
2	arabil	NU	562	24	589/1, 589/2	-	

Date referitoare la construcții

Crt	Număr	Destinație construcție	Supraf. (mp)	Situație juridică	Observații / Referințe
A1.1		construcții de locuințe	75	Cu acte	Nr. niveluri:2; S. construita la sol:75 mp; S. construita desfasurata:75 mp; C1- locuinta
A1.2		construcții anexa	23	Cu acte	Nr. niveluri:1; S. construita la sol:23 mp; S. construita desfasurata:23 mp; C2 -anexa

Lungime Segmente

1) Valorile lungimilor segmentelor sunt obținute din proiecție în plan.

Punct început	X / Y	Punct sfârșit	X / Y	Lungime segment (** (m)
1	428.146,135 294.911,44	2	428.147,058 294.991,88	80.445
2	428.147,058 294.991,88	3	428.132,863 294.989,546	14.386

Punct început	X / Y	Punct sfârșit	X / Y	Lungime segment (** (m)
3	428.132,863 294.989,546	4	428.132,825 294.972,92	16.626
4	428.132,825 294.972,92	5	428.133,359 294.929,586	43.337
5	428.133,359 294.929,586	6	428.133,501 294.922,24	7.347
6	428.133,501 294.922,24	7	428.133,088 294.896,13	26.113
7	428.133,088 294.896,13	8	428.146,227 294.896,932	13.163
8	428.146,227 294.896,932	1	428.146,135 294.911,44	14.508

** Lungimile segmentelor sunt determinate în planul de proiecție Stereo 70 și sunt rotunjite la 1 milimetru.

*** Distanța dintre puncte este formată din segmente cumulate ce sunt mai mici decât valoarea 1 milimetru.

**DATE DESPRE IMOBILUL NR. 10173**

Oficiul de Cadastru și Publicitate Imobiliară DOLJ
Biroul de Cadastru și Publicitate Imobiliară Craiova

A. Partea I. Descrierea imobilului

TEREN Intravilan

Adresa: Loc. Zanoaga, Nr. 461, Jud. Dolj, T24, P590, 590/1 580/2

Nr. Crt	Nr cadastral Nr. topografic	Suprafața* (mp)	Observații / Referințe
A1		Din acte: 2.000 Masurata: 2.175	Sector cadastral:22 Teren imprejmuit;

Construcții

Crt	Nr cadastral Nr. topografic	Adresa	Observații / Referințe
A1.1		Loc. Zanoaga, Jud. Dolj	Nr. niveluri:1; S. construita la sol:88 mp; LOCUINTA
A1.2		Loc. Zanoaga, Jud. Dolj	Nr. niveluri:1; S. construita la sol:37 mp; ANEXA
A1.3		Loc. Zanoaga, Jud. Dolj	Nr. niveluri:1; S. construita la sol:21 mp; ANEXA

B. Partea II. Proprietari și acte

Inscrieri privitoare la dreptul de proprietate și alte drepturi reale		Referințe
/		
Act Administrativ nr. TDP 1518-44826, din 01/04/1998 emis de CONSILIUL JUDETEAN DOLJ;		
B1	Intabulare, drept de PROPRIETATE, dobandit prin Reconstituire, cota actuala 1/1, cota initiala 1/1 1) SPIRIDON NICOLAE, LIPSĂ CNP	A1
Act Normativ nr. LEGEA 7, din 13/03/1996 emis de GUVERNUL ROMANIEI;		
B2	Intabulare, drept de PROPRIETATE, dobandit prin Lege, cota actuala 1/1, cota initiala 1/1 1) SPIRIDON NICOLAE, LIPSĂ CNP	A1.1, A1.2, A1.3

C. Partea III. SARCINI .

Inscrieri privind dezmembramintele dreptului de proprietate, drepturi reale de garanție și sarcini	Referințe
NU SUNT	

Anexa Nr. 1 La Partea I**Teren**

Nr cadastral	Suprafața (mp)*	Observații / Referințe
	Din acte: 2.000 Masurata: 2.175	

* Suprafața este determinată în planul de proiecție Stereo 70.

**Date referitoare la teren**

Crt	Categorie folosință	Intra vilan	Suprafața (mp)	Tarla	Parcelă	Nr. topo	Observații / Referințe
1	curți constructii	DA	900	24	590	-	
2	arabil	DA	1.275	24	590/1 580/2	-	

Date referitoare la construcții

Crt	Număr	Destinație construcție	Supraf. (mp)	Situație juridică	Observații / Referințe
A1.1		construcții de locuințe	88	Cu acte	Nr. niveluri:1; S. construita la sol:88 mp; LOCUINTA
A1.2		construcții anexa	37	Cu acte	Nr. niveluri:1; S. construita la sol:37 mp; ANEXA
A1.3		construcții anexa	21	Cu acte	Nr. niveluri:1; S. construita la sol:21 mp; ANEXA

Lungime Segmente

1) Valorile lungimilor segmentelor sunt obținute din proiecție în plan.

Punct început	X / Y	Punct sfârșit	X / Y	Lungime segment (** (m)
1	428.169,355 294.952,594	2	428.168,962 294.978,098	25.508

Punct început	X / Y	Punct sfârșit	X / Y	Lungime segment (** (m)
2	428.168,962 294.978,098	3	428.169,223 294.995,451	17.355
3	428.169,223 294.995,451	4	428.165,56 294.994,948	3.698
4	428.165,56 294.994,948	5	428.161,776 294.994,55	3.805
5	428.161,776 294.994,55	6	428.147,058 294.991,88	14.958
6	428.147,058 294.991,88	7	428.146,135 294.911,44	80.445
7	428.146,135 294.911,44	8	428.146,227 294.896,932	14.508
8	428.146,227 294.896,932	9	428.152,548 294.897,344	6.334
9	428.152,548 294.897,344	10	428.169,046 294.898,419	16.533
10	428.169,046 294.898,419	1	428.169,355 294.952,594	54.176

** Lungimile segmentelor sunt determinate în planul de proiecție Stereo 70 și sunt rotunjite la 1 milimetru.

*** Distanța dintre puncte este formată din segmente cumulate ce sunt mai mici decât valoarea 1 milimetru.

**DATE DESPRE IMOBILUL NR. 10174**

Oficiul de Cadastru și Publicitate Imobiliară DOLJ
Biroul de Cadastru și Publicitate Imobiliară Craiova

A. Partea I. Descrierea imobilului

TEREN Intravilan

Adresa: Loc. Zanoaga, Nr. 462, Jud. Dolj, T24, P591, 591/1, 591/2

Nr. Crt	Nr cadastral Nr. topografic	Suprafața* (mp)	Observații / Referințe
A1	30296	Din acte: 1.700 Masurata: 1.890	Sector cadastral:22 Teren imprejmuit;

Construcții

Crt	Nr cadastral Nr. topografic	Adresa	Observații / Referințe
A1.1		Loc. Zanoaga, Nr. 462, Jud. Dolj, Fosta T24, P591, P591/1, P591/2.	Nr. niveluri:1; S. construita la sol:45 mp; Casa de locuit cu 2 camere, bucatarie, camara, hol.SU=ST=51.74mp.

B. Partea II. Proprietari și acte

Inscrieri privitoare la dreptul de proprietate și alte drepturi reale		Referințe
32870 / 16/05/2011		
Act Notarial nr. CVC AUT NR 2835, din 13/05/2011 emis de NP TUDOR MARINELA DANIELA;		
B1	Intabulare, drept de PROPRIETATE, dobandit prin Conventie, cota actuala 1/1, cota initiala 1/1 1) POPA IOANA	A1, A1.1

C. Partea III. SARCINI

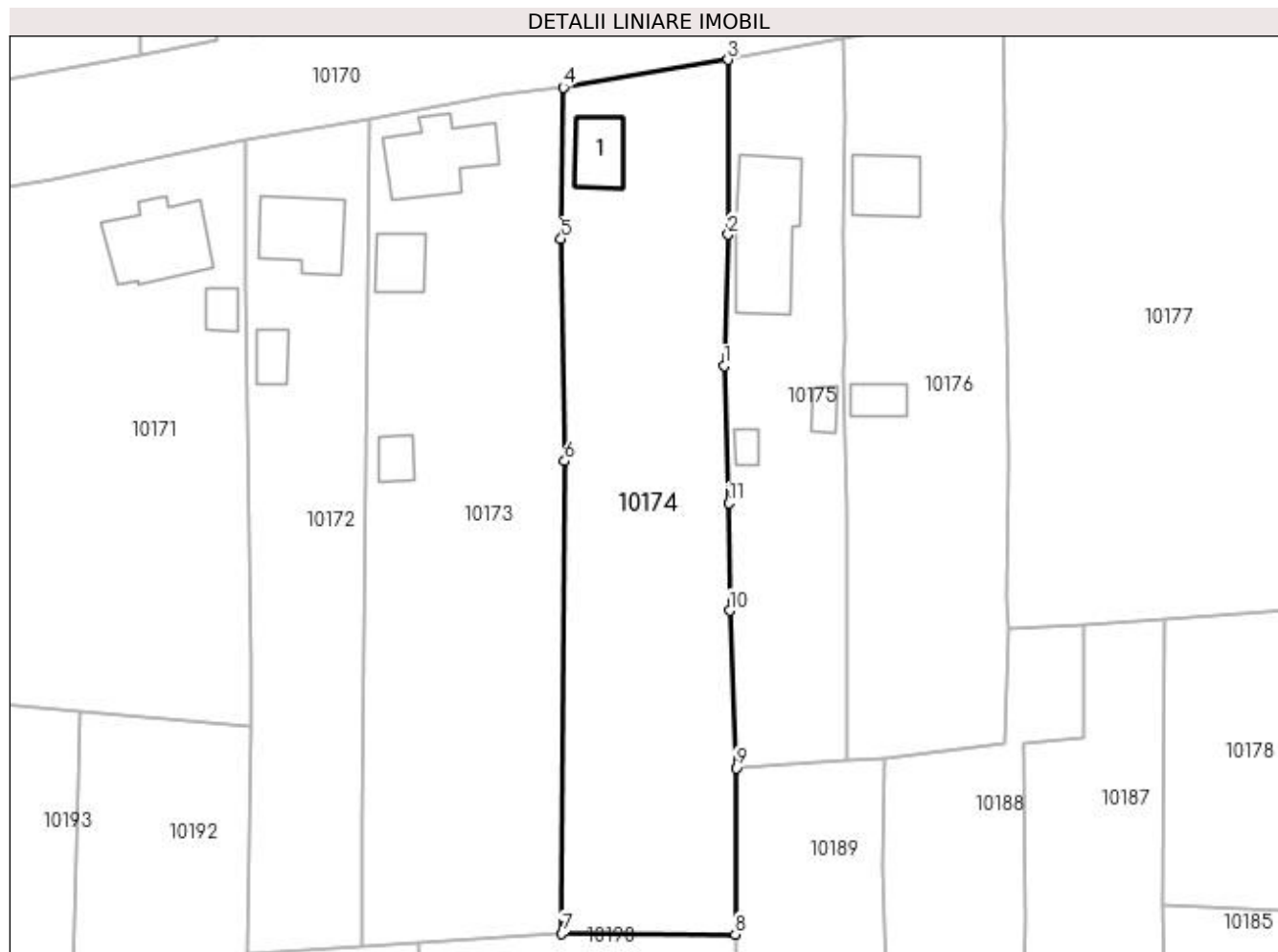
Inscrieri privind dezmembramintele dreptului de proprietate, drepturi reale de garanție și sarcini		Referințe
37237 / 31/05/2011		
Act Notarial nr. CVC AUT NR 2835, din 13/05/2011 emis de BNP TUDOR MD;		
C1	Intabulare, drept de UZUFRACT, dobandit prin Conventie, cota actuala 1/1, cota initiala 1/1 1) NITU STEFANA, LIPSĂ CNP	A1, A1.1

Anexa Nr. 1 La Partea I

Teren

Nr cadastral	Suprafața (mp)*	Observații / Referințe
30296	Din acte: 1.700 Masurata: 1.890	

* Suprafața este determinată în planul de proiecție Stereo 70.



Date referitoare la teren

Crt	Categorie folosință	Intravilan	Suprafața (mp)	Tarla	Parcelă	Nr. topo	Observații / Referințe
1	curți construcții	DA	900	24	591, 591/1, 591/2	-	
2	arabil	DA	990	24	591, 591/1, 591/2	-	

Date referitoare la construcții

Crt	Număr	Destinație construcție	Supraf. (mp)	Situație juridică	Observații / Referințe
A1.1		construcții de locuințe	45	Cu acte	Nr. niveluri:1; S. construita la sol:45 mp; Casa de locuit cu 2 camere, bucatarie, camara, hol. SU=ST=51.74mp.

Lungime Segmente

1) Valorile lungimilor segmentelor sunt obținute din proiecție în plan.

Punct început	X / Y	Punct sfârșit	X / Y	Lungime segment (** (m)
1	428.187,654 294.963,513	2	428.188,123 294.978,594	15.088
2	428.188,123 294.978,594	3	428.188,106 294.998,628	20.034

Punct început	X / Y	Punct sfârșit	X / Y	Lungime segment (** (m)
3	428.188,106 294.998,628	4	428.169,223 294.995,451	19.148
4	428.169,223 294.995,451	5	428.168,962 294.978,098	17.355
5	428.168,962 294.978,098	6	428.169,355 294.952,594	25.508
6	428.169,355 294.952,594	7	428.169,046 294.898,419	54.176
7	428.169,046 294.898,419	8	428.188,93 294.898,354	19.884
8	428.188,93 294.898,354	9	428.189,032 294.917,433	19.079
9	428.189,032 294.917,433	10	428.188,272 294.935,456	18.039
10	428.188,272 294.935,456	11	428.188,21 294.947,788	12.333
11	428.188,21 294.947,788	1	428.187,654 294.963,513	15.735

** Lungimile segmentelor sunt determinate în planul de proiecție Stereo 70 și sunt rotunjite la 1 milimetru.

*** Distanța dintre puncte este formată din segmente cumulate ce sunt mai mici decât valoarea 1 milimetru.

**DATE DESPRE IMOBILUL NR. 10175**

Oficiul de Cadastru și Publicitate Imobiliară DOLJ
Biroul de Cadastru și Publicitate Imobiliară Craiova

A. Partea I. Descrierea imobilului

TEREN Intravilan

Adresa: Loc. Zanoaga, Nr. 463, Jud. Dolj, T24, P592, 592/1

Nr. Crt	Nr cadastral Nr. topografic	Suprafața* (mp)	Observații / Referințe
A1		Din acte: 1.120 Masurata: 1.097	Sector cadastral:22 Teren imprejmuit;

Construcții

Crt	Nr cadastral Nr. topografic	Adresa	Observații / Referințe
A1.1		Loc. Zanoaga, Jud. Dolj	Nr. niveluri:2; S. construita la sol:122 mp; CONSTRUITA DIN CARAMIDA, ACOPERITA CU TABLA
A1.2		Loc. Zanoaga, Jud. Dolj	Nr. niveluri:1; S. construita la sol:11 mp; ANEXA
A1.3		Loc. Zanoaga, Jud. Dolj	Nr. niveluri:1; S. construita la sol:15 mp; ANEXA

B. Partea II. Proprietari și acte

Inscrieri privitoare la dreptul de proprietate și alte drepturi reale		Referințe
/		
Act Notarial nr. CVC AUT NR 260, din 19/02/1997 emis de BNP DEFTA EMIL (IEM NR 5829/2009);		
B1	Intabulare, drept de PROPRIETATE, dobandit prin Conventie, cota actuala 1/1, cota initiala 1/1 1) ANGHEL MARIN 2) ANGHEL MARINELA-LUMINITA, LIPSĂ CNP 3) NIȚU MIRCEA, LIPSĂ CNP 4) DRĂGAN EUGENIA, LIPSĂ CNP	A1, A1.1, A1.2, A1.3

C. Partea III. SARCINI .

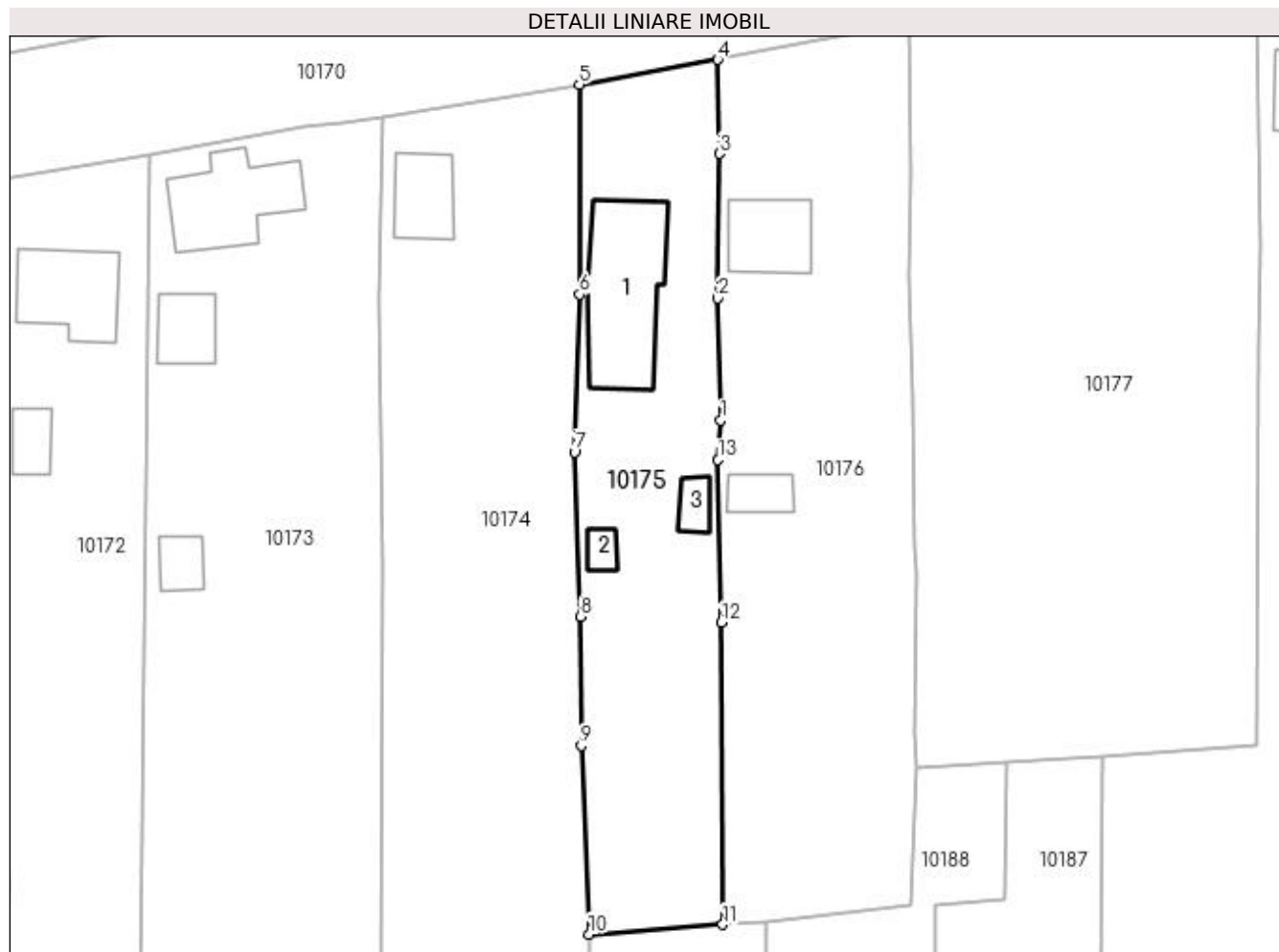
Inscrieri privind dezmembramintele dreptului de proprietate, drepturi reale de garanție și sarcini	Referințe
NU SUNT	

Anexa Nr. 1 La Partea I

Teren

Nr cadastral	Suprafața (mp)*	Observații / Referințe
	Din acte: 1.120 Masurata: 1.097	

* Suprafața este determinată în planul de proiecție Stereo 70.



Date referitoare la teren

Crt	Categorie folosință	Intravilan	Suprafața (mp)	Tarla	Parcelă	Nr. topo	Observații / Referințe
1	curți construcții	DA	670	24	592	-	IDENTIC CU T5
2	arabil	DA	427	24	592/1	-	IDENTIC CU T5

Date referitoare la construcții

Crt	Număr	Destinație construcție	Supraf. (mp)	Situație juridică	Observații / Referințe
A1.1		construcții de locuințe	122	Cu acte	Nr. niveluri:2; S. construita la sol:122 mp; CONSTRUITA DIN CARAMIDA, ACOPERITA CU TABLA
A1.2		construcții anexa	11	Cu acte	Nr. niveluri:1; S. construita la sol:11 mp; ANEXA
A1.3		construcții anexa	15	Cu acte	Nr. niveluri:1; S. construita la sol:15 mp; ANEXA

Lungime Segmente

1) Valorile lungimilor segmentelor sunt obținute din proiecție în plan.

Punct început	X / Y	Punct sfârșit	X / Y	Lungime segment (** (m))
1	428.201,613 294.966,567	2	428.201,328 294.978,214	11.65

Punct început	X / Y	Punct sfârșit	X / Y	Lungime segment (** (m)
2	428.201,328 294.978,214	3	428.201,465 294.992,032	13.819
3	428.201,465 294.992,032	4	428.201,326 295.001,013	8.982
4	428.201,326 295.001,013	5	428.188,106 294.998,628	13.433
5	428.188,106 294.998,628	6	428.188,123 294.978,594	20.034
6	428.188,123 294.978,594	7	428.187,654 294.963,513	15.088
7	428.187,654 294.963,513	8	428.188,21 294.947,788	15.735
8	428.188,21 294.947,788	9	428.188,272 294.935,456	12.333
9	428.188,272 294.935,456	10	428.189,032 294.917,433	18.039
10	428.189,032 294.917,433	11	428.201,793 294.918,354	12.794
11	428.201,793 294.918,354	12	428.201,676 294.947,22	28.866
12	428.201,676 294.947,22	13	428.201,368 294.962,762	15.545
13	428.201,368 294.962,762	1	428.201,613 294.966,567	3.813

** Lungimile segmentelor sunt determinate în planul de proiecție Stereo 70 și sunt rotunjite la 1 milimetru.

*** Distanța dintre puncte este formată din segmente cumulate ce sunt mai mici decât valoarea 1 milimetru.

**DATE DESPRE IMOBILUL NR. 10176**

Oficiul de Cadastru și Publicitate Imobiliară DOLJ
Biroul de Cadastru și Publicitate Imobiliară Craiova

A. Partea I. Descrierea imobilului

TEREN Intravilan

Adresa: Loc. Zanoaga, Nr. 464, Jud. Dolj, T24, P593, 593/1 593/2

Nr. Crt	Nr cadastral Nr. topografic	Suprafața* (mp)	Observații / Referințe
A1		Din acte: 1.400 Masurata: 1.539	Sector cadastral:22 Teren imprejmuit;

Construcții

Crt	Nr cadastral Nr. topografic	Adresa	Observații / Referințe
A1.1		Loc. Zanoaga, Jud. Dolj	Nr. niveluri:1; S. construita la sol:55 mp; CONSTRUITA DIN CARAMIDA, ACOPERITA CU TABLA
A1.2		Loc. Zanoaga, Jud. Dolj	Nr. niveluri:1; S. construita la sol:23 mp; ANEXA

B. Partea II. Proprietari și acte

Inscrieri privitoare la dreptul de proprietate și alte drepturi reale		Referințe
/		
Act Administrativ nr. TDP 923-46046, din 18/04/1997 emis de CONSILIUL JUDETEAN DOLJ;		
B1	Intabulare, drept de PROPRIETATE, dobandit prin Reconstituire, cota actuala 1/1, cota initiala 1/1 1) NITU GHEORGHE, LIPSĂ CNP	A1
Act Normativ nr. LEGEA 7, din 13/03/1996 emis de GUVERNUL ROMANIEI;		
B2	Intabulare, drept de PROPRIETATE, dobandit prin Lege, cota actuala 1/1, cota initiala 1/1 1) NITU GHEORGHE, LIPSĂ CNP	A1.1, A1.2

C. Partea III. SARCINI .

Inscrieri privind dezmembramintele dreptului de proprietate, drepturi reale de garanție și sarcini	Referințe
NU SUNT	

Anexa Nr. 1 La Partea I

Teren

Nr cadastral	Suprafața (mp)*	Observații / Referințe
	Din acte: 1.400 Masurata: 1.539	

* Suprafața este determinată în planul de proiecție Stereo 70.



Date referitoare la teren

Crt	Categorie folosință	Intravilan	Suprafața (mp)	Tarla	Parcelă	Nr. topo	Observații / Referințe
1	curți constructii	DA	500	24	593	-	
2	arabil	DA	1.039	24	593/1 593/2	-	

Date referitoare la construcții

Crt	Număr	Destinație construcție	Supraf. (mp)	Situație juridică	Observații / Referințe
A1.1		construcții de locuințe	55	Cu acte	Nr. niveluri:1; S. construita la sol:55 mp; CONSTRUITA DIN CARAMIDA, ACOPERITA CU TABLA
A1.2		construcții anexa	23	Cu acte	Nr. niveluri:1; S. construita la sol:23 mp; ANEXA

Lungime Segmente

1) Valorile lungimilor segmentelor sunt obținute din proiecție în plan.

Punct început	X / Y	Punct sfârșit	X / Y	Lungime segment (** (m)
1	428.220,052 294.968,783	2	428.219,607 294.980,443	11.669

Punct început	X / Y	Punct sfârșit	X / Y	Lungime segment (** (m)
2	428.219,607 294.980,443	3	428.219,738 294.990,128	9.686
3	428.219,738 294.990,128	4	428.219,537 295.004,517	14.391
4	428.219,537 295.004,517	5	428.201,326 295.001,013	18.545
5	428.201,326 295.001,013	6	428.201,465 294.992,032	8.982
6	428.201,465 294.992,032	7	428.201,328 294.978,214	13.819
7	428.201,328 294.978,214	8	428.201,613 294.966,567	11.65
8	428.201,613 294.966,567	9	428.201,368 294.962,762	3.813
9	428.201,368 294.962,762	10	428.201,676 294.947,22	15.545
10	428.201,676 294.947,22	11	428.201,793 294.918,354	28.866
11	428.201,793 294.918,354	12	428.205,981 294.918,605	4.196
12	428.205,981 294.918,605	13	428.219,743 294.920,153	13.849
13	428.219,743 294.920,153	14	428.220,273 294.933,361	13.219
14	428.220,273 294.933,361	15	428.220,07 294.936,601	3.246
15	428.220,07 294.936,601	16	428.220,268 294.952,123	15.523
16	428.220,268 294.952,123	17	428.220,213 294.954,449	2.327
17	428.220,213 294.954,449	1	428.220,052 294.968,783	14.335

** Lungimile segmentelor sunt determinate în planul de proiecție Stereo 70 și sunt rotunjite la 1 milimetru.

*** Distanța dintre puncte este formată din segmente cumulate ce sunt mai mici decât valoarea 1 milimetru.

**DATE DESPRE IMOBILUL NR. 10177**

Oficiul de Cadastru și Publicitate Imobiliară DOLJ
Biroul de Cadastru și Publicitate Imobiliară Craiova

A. Partea I. Descrierea imobilului

TEREN Intravilan

Adresa: Loc. Zanoaga, Nr. 465, Jud. Dolj, T24, P594, 594/1

Nr. Crt	Nr cadastral Nr. topografic	Suprafața* (mp)	Observații / Referințe
A1		Din acte: 2.100 Masurata: 2.426	Sector cadastral:22 Teren imprejmuit;

B. Partea II. Proprietari și acte

Inscrieri privitoare la dreptul de proprietate și alte drepturi reale	Referințe
/	
Act Administrativ nr. TDP 1276-45098, din 03/07/1997 emis de CONSILIUL JUDETEAN DOLJ;	
B1	A1
Intabulare, drept de PROPRIETATE, dobandit prin Reconstituire, cota actuala 1/1, cota initiala 1/1	
1) MANDACHE CONSTANȚA, LIPSĂ CNP	
2) MANDACHE ION, LIPSĂ CNP	

C. Partea III. SARCINI .

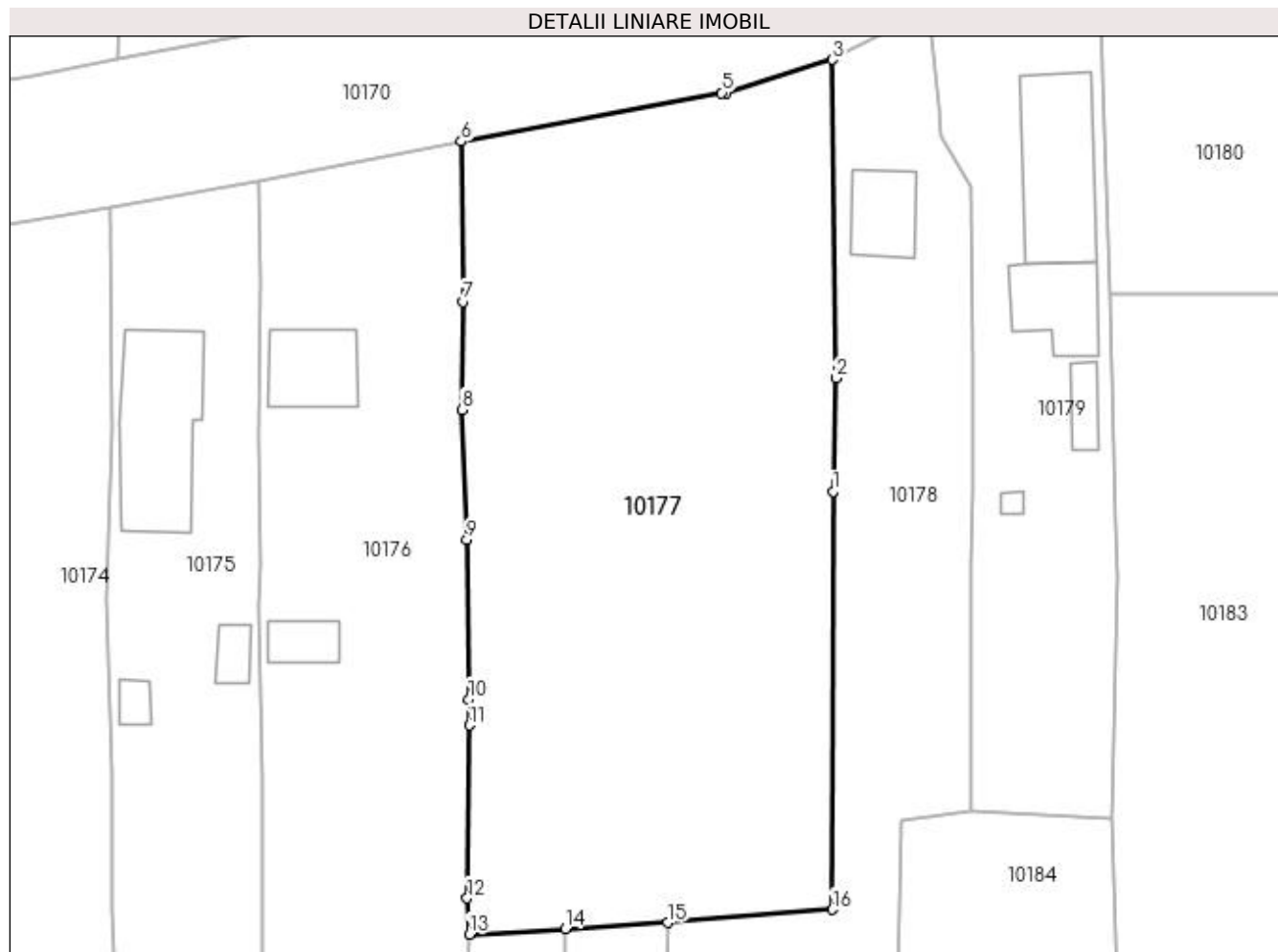
Inscrieri privind dezmembramintele dreptului de proprietate, drepturi reale de garanție și sarcini	Referințe
NU SUNT	

Anexa Nr. 1 La Partea I

Teren

Nr cadastral	Suprafața (mp)*	Observații / Referințe
	Din acte: 2.100 Masurata: 2.426	

* Suprafața este determinată în planul de proiecție Stereo 70.



Date referitoare la teren

Crt	Categorie folosință	Intra vilan	Suprafața (mp)	Tarla	Parcelă	Nr. topo	Observații / Referințe
1	curți constructii	DA	800	24	594	-	
2	arabil	DA	1.626	24	594/1	-	

Lungime Segmente

1) Valorile lungimilor segmentelor sunt obținute din proiecție în plan.

Punct început	X / Y	Punct sfârșit	X / Y	Lungime segment (** (m)
1	428.252,932 294.973,09	2	428.253,208 294.983,29	10.204
2	428.253,208 294.983,29	3	428.252,862 295.011,858	28.57
3	428.252,862 295.011,858	4	428.243,306 295.008,883	10.008
4	428.243,306 295.008,883	5	428.242,947 295.008,879	0.359

Punct început	X / Y	Punct sfârşit	X / Y	Lungime segment (** (m)
5	428.242,947 295.008,879	6	428.219,537 295.004,517	23.813
6	428.219,537 295.004,517	7	428.219,738 294.990,128	14.391
7	428.219,738 294.990,128	8	428.219,607 294.980,443	9.686
8	428.219,607 294.980,443	9	428.220,052 294.968,783	11.669
9	428.220,052 294.968,783	10	428.220,213 294.954,449	14.335
10	428.220,213 294.954,449	11	428.220,268 294.952,123	2.327
11	428.220,268 294.952,123	12	428.220,07 294.936,601	15.523
12	428.220,07 294.936,601	13	428.220,273 294.933,361	3.246
13	428.220,273 294.933,361	14	428.228,907 294.933,872	8.649
14	428.228,907 294.933,872	15	428.238,07 294.934,414	9.179
15	428.238,07 294.934,414	16	428.252,858 294.935,573	14.833
16	428.252,858 294.935,573	1	428.252,932 294.973,09	37.517

** Lungimile segmentelor sunt determinate în planul de proiecție Stereo 70 și sunt rotunjite la 1 milimetru.

*** Distanța dintre puncte este formată din segmente cumulate ce sunt mai mici decât valoarea 1 milimetru.

**DATE DESPRE IMOBILUL NR. 10178**

Oficiul de Cadastru și Publicitate Imobiliară DOLJ
Biroul de Cadastru și Publicitate Imobiliară Craiova

A. Partea I. Descrierea imobilului

TEREN Intravilan

Adresa: Loc. Zanoaga, Nr. 466, Jud. Dolj, T24, P595,595/1,595/2

Nr. Crt	Nr cadastral Nr. topografic	Suprafața* (mp)	Observații / Referințe
A1	30189	Din acte: 1.286 Masurata: 1.587	Sector cadastral:22 Teren imprejmuit;

Construcții

Crt	Nr cadastral Nr. topografic	Adresa	Observații / Referințe
A1.1		Loc. Zanoaga, Jud. Dolj, T24,P595, 595/1,595/2	Nr. niveluri:1; S. construita la sol:44 mp; 2 CAMERE, 1HOL

B. Partea II. Proprietari și acte

Inscrieri privitoare la dreptul de proprietate și alte drepturi reale		Referințe
79281 / 10/12/2010		
Act Notarial nr. CVC AUT NR 1979, din 10/12/2010 emis de BNP SAOUMA CRISTINA;		
B1	Intabulare, drept de PROPRIETATECUMPARARE, dobandit prin Conventie, cota actuala 1/1, cota initiala 1/1 1) MANDACHE MIHAELA, LIPSĂ CNP 2) MANDACHE STEFAN	A1, A1.1

C. Partea III. SARCINI .

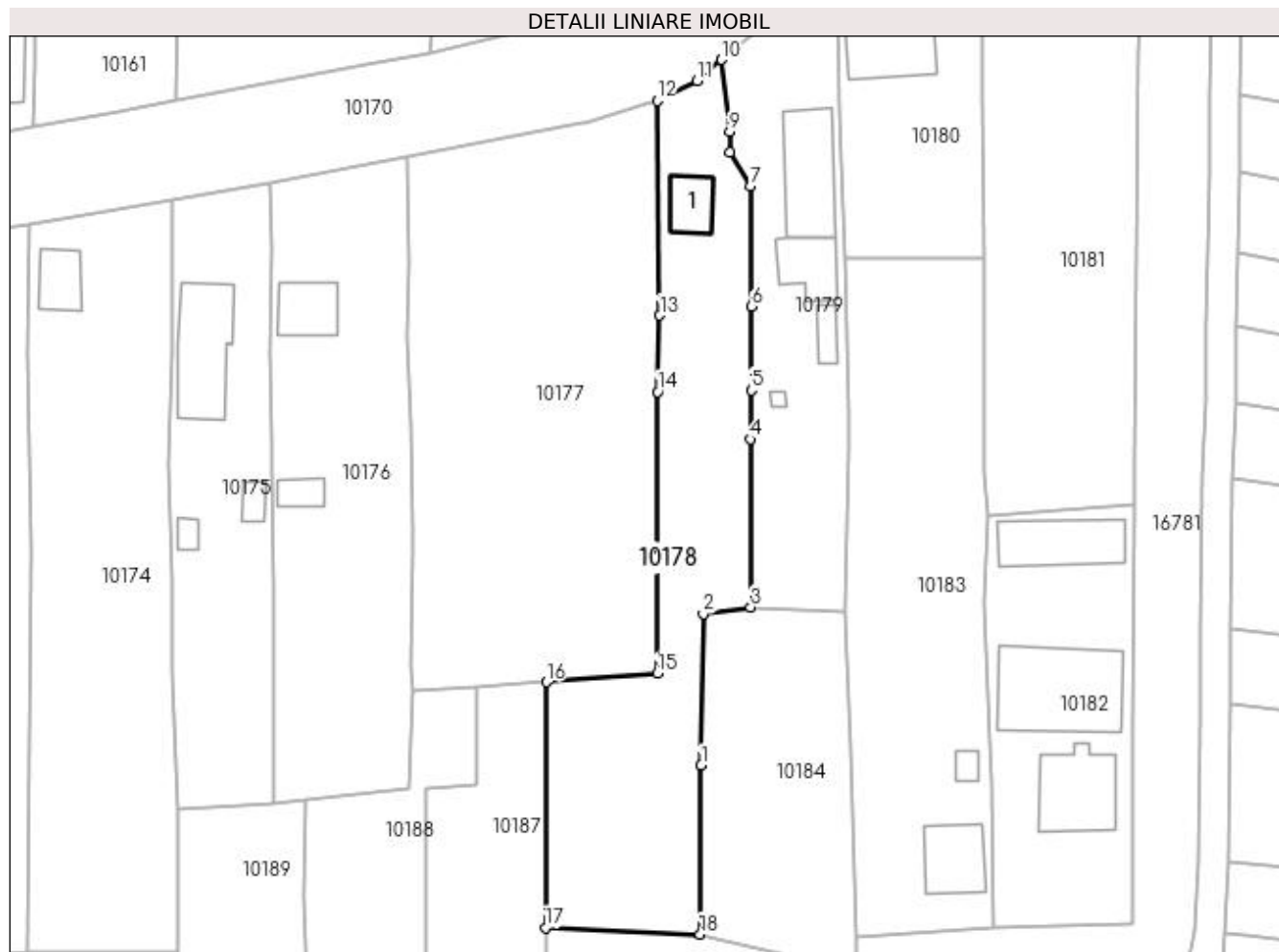
Inscrieri privind dezmembramintele dreptului de proprietate, drepturi reale de garanție și sarcini	Referințe
NU SUNT	

Anexa Nr. 1 La Partea I

Teren

Nr cadastral	Suprafața (mp)*	Observații / Referințe
30189	Din acte: 1.286 Masurata: 1.587	

* Suprafața este determinată în planul de proiecție Stereo 70.



Date referitoare la teren

Crt	Categorie folosință	Intra vilan	Suprafața (mp)	Tarla	Parcelă	Nr. topo	Observații / Referințe
1	curți constructii	DA	470	24	595	-	
2	vie	DA	700	24	595/1	-	
3	arabil	DA	417	24	595/2	-	

Date referitoare la construcții

Crt	Număr	Destinație construcție	Supraf. (mp)	Situație juridică	Observații / Referințe
A1.1		construcții de locuințe	44	Cu acte	Nr. niveluri:1; S. construita la sol:44 mp; 2 CAMERE, 1HOL

Lungime Segmente

1) Valorile lungimilor segmentelor sunt obținute din proiecție în plan.

Punct început	X / Y	Punct sfârșit	X / Y	Lungime segment (** (m)
1	428.258,721 294.923,303	2	428.259,028 294.943,502	20.201
2	428.259,028 294.943,502	3	428.265,31 294.944,368	6.341

Punct început	X / Y	Punct sfârșit	X / Y	Lungime segment (** (m)
3	428.265,31 294.944,368	4	428.265,256 294.966,77	22.402
4	428.265,256 294.966,77	5	428.265,438 294.973,302	6.535
5	428.265,438 294.973,302	6	428.265,447 294.984,467	11.165
6	428.265,447 294.984,467	7	428.265,277 295.000,496	16.03
7	428.265,277 295.000,496	8	428.262,557 295.005,033	5.29
8	428.262,557 295.005,033	9	428.262,502 295.007,768	2.735
9	428.262,502 295.007,768	10	428.261,429 295.017,347	9.639
10	428.261,429 295.017,347	11	428.258,198 295.014,554	4.271
11	428.258,198 295.014,554	12	428.252,862 295.011,858	5.978
12	428.252,862 295.011,858	13	428.253,208 294.983,29	28.57
13	428.253,208 294.983,29	14	428.252,932 294.973,09	10.204
14	428.252,932 294.973,09	15	428.252,858 294.935,573	37.517
15	428.252,858 294.935,573	16	428.238,07 294.934,414	14.833
16	428.238,07 294.934,414	17	428.237,99 294.901,682	32.732
17	428.237,99 294.901,682	18	428.258,566 294.900,795	20.595
18	428.258,566 294.900,795	1	428.258,721 294.923,303	22.509

** Lungimile segmentelor sunt determinate în planul de proiecție Stereo 70 și sunt rotunjite la 1 milimetru.

*** Distanța dintre puncte este formată din segmente cumulate ce sunt mai mici decât valoarea 1 milimetru.



DATE DESPRE IMOBILUL NR. 10179

Oficiul de Cadastru și Publicitate Imobiliară DOLJ
Biroul de Cadastru și Publicitate Imobiliară Craiova

A. Partea I. Descrierea imobilului

TEREN Intravilan

Adresa: Loc. Zanoaga, Nr. 467, Jud. Dolj, T24, P596,596/1

Nr. Crt	Nr cadastral Nr. topografic	Suprafața* (mp)	Observații / Referințe
A1	31352	Din acte: 1.100 Masurata: 1.061	Sector cadastral:22 Teren imprejmuit;

Construcții

Crt	Nr cadastral Nr. topografic	Adresa	Observații / Referințe
A1.1		Loc. Zanoaga, Jud. Dolj, fost (T24, P596/1, P596)	Nr. niveluri:2; S. construita la sol:109 mp; Casa de locuit din caramida acoperita cu tigla.
A1.2		Loc. Zanoaga, Jud. Dolj, fost (T24, P596/1, P596)	Nr. niveluri:1; S. construita la sol:57 mp; Anexa gospodareasca cu 3 incaperi si o prisma inchisa.
A1.3		Loc. Zanoaga, Jud. Dolj	Nr. niveluri:1; S. construita la sol:4 mp; ANEXA
A1.4		Loc. Zanoaga, Jud. Dolj	Nr. niveluri:1; S. construita la sol:19 mp; ANEXA

B. Partea II. Proprietari și acte

Inscrieri privitoare la dreptul de proprietate și alte drepturi reale		Referințe
4430 / 21/01/2013		
Act Administrativ nr. TDP NR 460-46024, din 06/02/1995 emis de COMISIA JUDETEANA DOLJ (CM NR. 81/27-07-2012 EMIS DE BNP MARINESCU; AUTORIZATIE PENTRU EXECUTARE DE LUCRARI NR. 22/27-04-1972 EMIS DE CONSILIUL POPULAR AL COMUNEI LEU; AUTORIZATIA NR. 3/19-08-1978 EMIS DE CONSILIUL POPULAR;);		
B1	Intabulare, drept de PROPRIETATE, dobandit prin Succesiune, cota actuala 1/2, cota initiala 1/2 1) ION STEFAN OBSERVATII: DEF ION GHEORGHE	A1
/		
Act Normativ nr. LEGEA 7, din 13/03/1996 emis de GUVERNUL ROMANIEI;		
B2	Intabulare, drept de PROPRIETATE, dobandit prin Lege, cota actuala 1/1, cota initiala 1/1 1) ION MARIOARA 2) ION STEFAN 3) ION STEFAN	A1.3, A1.4
4430 / 21/01/2013		
Act Administrativ nr. TDP NR 460-46024, din 06/02/1995 emis de COMISIA JUDETEANA DOLJ (CM NR. 81/27-07-2012 EMIS DE BNP MARINESCU; AUTORIZATIE PENTRU EXECUTARE DE LUCRARI NR. 22/27-04-1972 EMIS DE CONSILIUL POPULAR AL COMUNEI LEU; AUTORIZATIA NR. 3/19-08-1978 EMIS DE CONSILIUL POPULAR;);		
B3	Intabulare, drept de PROPRIETATE, dobandit prin Construire, cota actuala 1/1, cota initiala 1/1 1) ION STEFAN	A1.1, A1.2
40723 / 29/04/2013		
Act Notarial nr. CONTRACT DE VANZARE CUMPARARE AUT. NR. 2256, din 29/04/2013 emis de NP CERNOBAI CLAUDIU EMIL;		
B4	Intabulare, drept de PROPRIETATE, dobandit prin Conventie, cota actuala 1/2, cota initiala 1/2 1) ION STEFAN 2) ION MARIOARA	A1

C. Partea III. SARCINI .

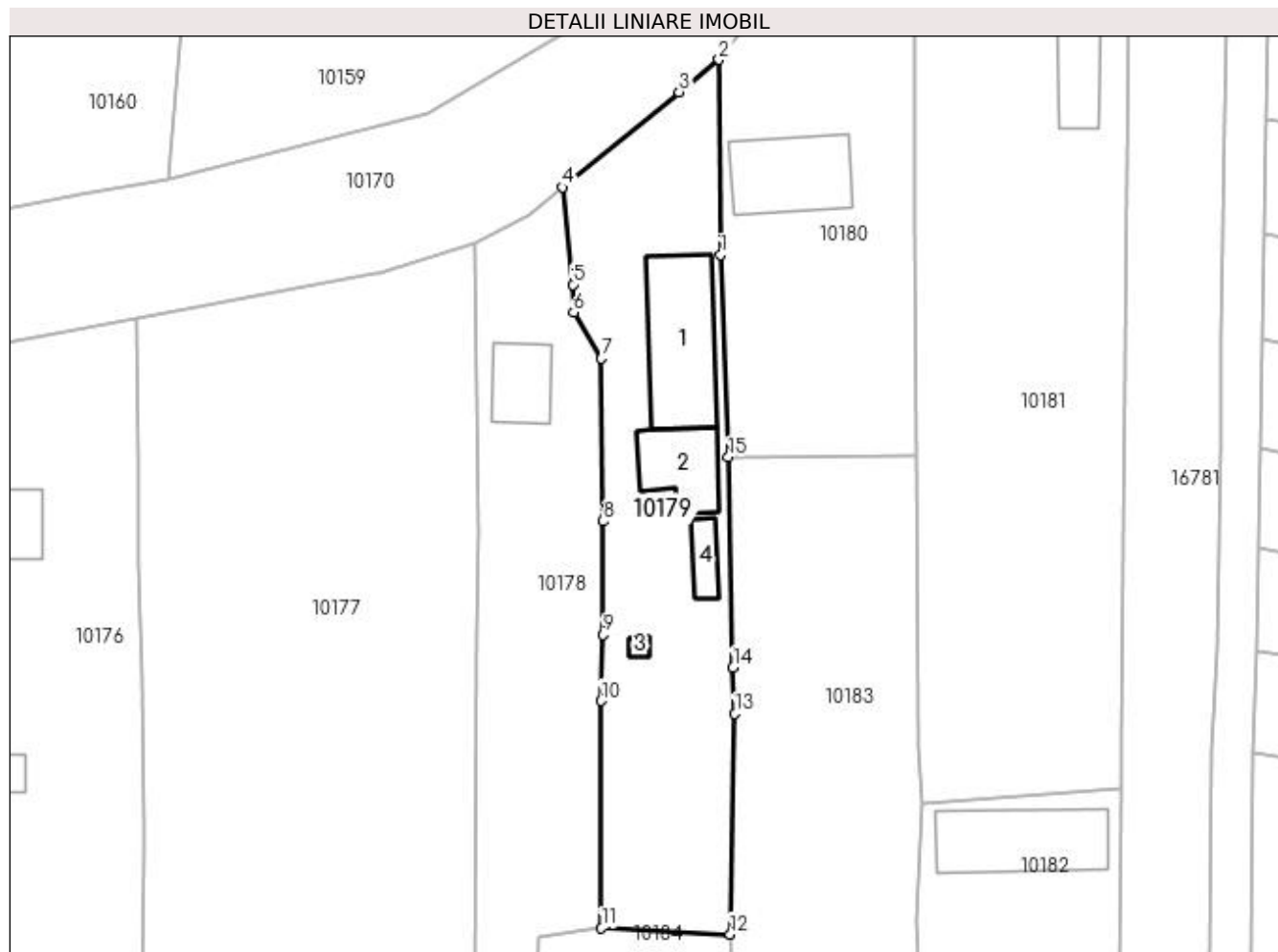
Inscrieri privind dezmembramintele dreptului de proprietate, drepturi reale de garanție și sarcini	Referințe
NU SUNT	

Anexa Nr. 1 La Partea I

Teren

Nr cadastral	Suprafața (mp)*	Observații / Referințe
31352	Din acte: 1.100 Masurata: 1.061	

* Suprafața este determinată în planul de proiecție Stereo 70.



Date referitoare la teren

Crt	Categorie folosință	Intravilan	Suprafața (mp)	Tarla	Parcelă	Nr. topo	Observații / Referințe
1	curți construcții	DA	598	24	596	-	Teren intravilan împrejmuit cu gard de lemn și gard de sarma
2	arabil	DA	463	24	596/1	-	Teren intravilan, împrejmuit cu gard de sarma.

Date referitoare la construcții

Crt	Număr	Destinație construcție	Supraf. (mp)	Situație juridică	Observații / Referințe
A1.1		construcții de locuințe	109	Cu acte	Nr. niveluri:2; S. construită la sol:109 mp; Casa de locuit din caramida acoperită cu țigla.
A1.2		construcții anexa	57	Cu acte	Nr. niveluri:1; S. construită la sol:57 mp; Anexa gospodărească cu 3 încăperi și o prispă închisă.
A1.3		construcții anexa	4	Cu acte	Nr. niveluri:1; S. construită la sol:4 mp; ANEXA
A1.4		construcții anexa	19	Cu acte	Nr. niveluri:1; S. construită la sol:19 mp; ANEXA

Lungime Segmente

1) Valorile lungimilor segmentelor sunt obținute din proiecție în plan.

Punct început	X / Y	Punct sfârșit	X / Y	Lungime segment (** (m)
1	428.277,037 295.010,706	2	428.276,881 295.029,919	19.214
2	428.276,881 295.029,919	3	428.272,959 295.026,724	5.059
3	428.272,959 295.026,724	4	428.261,429 295.017,347	14.861
4	428.261,429 295.017,347	5	428.262,502 295.007,768	9.639
5	428.262,502 295.007,768	6	428.262,557 295.005,033	2.735
6	428.262,557 295.005,033	7	428.265,277 295.000,496	5.29
7	428.265,277 295.000,496	8	428.265,447 294.984,467	16.03
8	428.265,447 294.984,467	9	428.265,438 294.973,302	11.165
9	428.265,438 294.973,302	10	428.265,256 294.966,77	6.535
10	428.265,256 294.966,77	11	428.265,31 294.944,368	22.402
11	428.265,31 294.944,368	12	428.277,992 294.943,758	12.696
12	428.277,992 294.943,758	13	428.278,46 294.965,475	21.723
13	428.278,46 294.965,475	14	428.278,274 294.970,04	4.569
14	428.278,274 294.970,04	15	428.277,811 294.990,781	20.746
15	428.277,811 294.990,781	1	428.277,037 295.010,706	19.94

** Lungimile segmentelor sunt determinate în planul de proiecție Stereo 70 și sunt rotunjite la 1 milimetru.

*** Distanța dintre puncte este formată din segmente cumulate ce sunt mai mici decât valoarea 1 milimetru.

**DATE DESPRE IMOBILUL NR. 10180**

Oficiul de Cadastru și Publicitate Imobiliară DOLJ
Biroul de Cadastru și Publicitate Imobiliară Craiova

A. Partea I. Descrierea imobilului

TEREN Intravilan

Adresa: Loc. Zanoaga, Nr. 468, Jud. Dolj, T24, P900

Nr. Crt	Nr cadastral Nr. topografic	Suprafața* (mp)	Observații / Referințe
A1	33603	Din acte: 900 Masurata: 975	Sector cadastral:22 Teren imprejmuit;

Construcții

Crt	Nr cadastral Nr. topografic	Adresa	Observații / Referințe
A1.1		Loc. Zanoaga, Nr. 468, Jud. Dolj, fost T24, P900	Nr. niveluri:1; S. construita la sol:85 mp; S. construita desfasurata:85 mp; Casa de locuit, regim de inaltime-P, Scd=85mp, edificata in anul 1992.

B. Partea II. Proprietari și acte

Inscrieri privitoare la dreptul de proprietate și alte drepturi reale	Referințe
150322 / 01/08/2018	
Act Notarial nr. AUT NR. 3223, din 31/07/2018 emis de NP FLORICEL MIHAI-MARIAN;	
B1	A1, A1.1
Intabulare, drept de PROPRIETATE, dobandit prin Conventie, cota actuala 1/1, cota initiala 1/1 1) IONITA MARCELA EUGENIA, necasatorita	

C. Partea III. SARCINI .

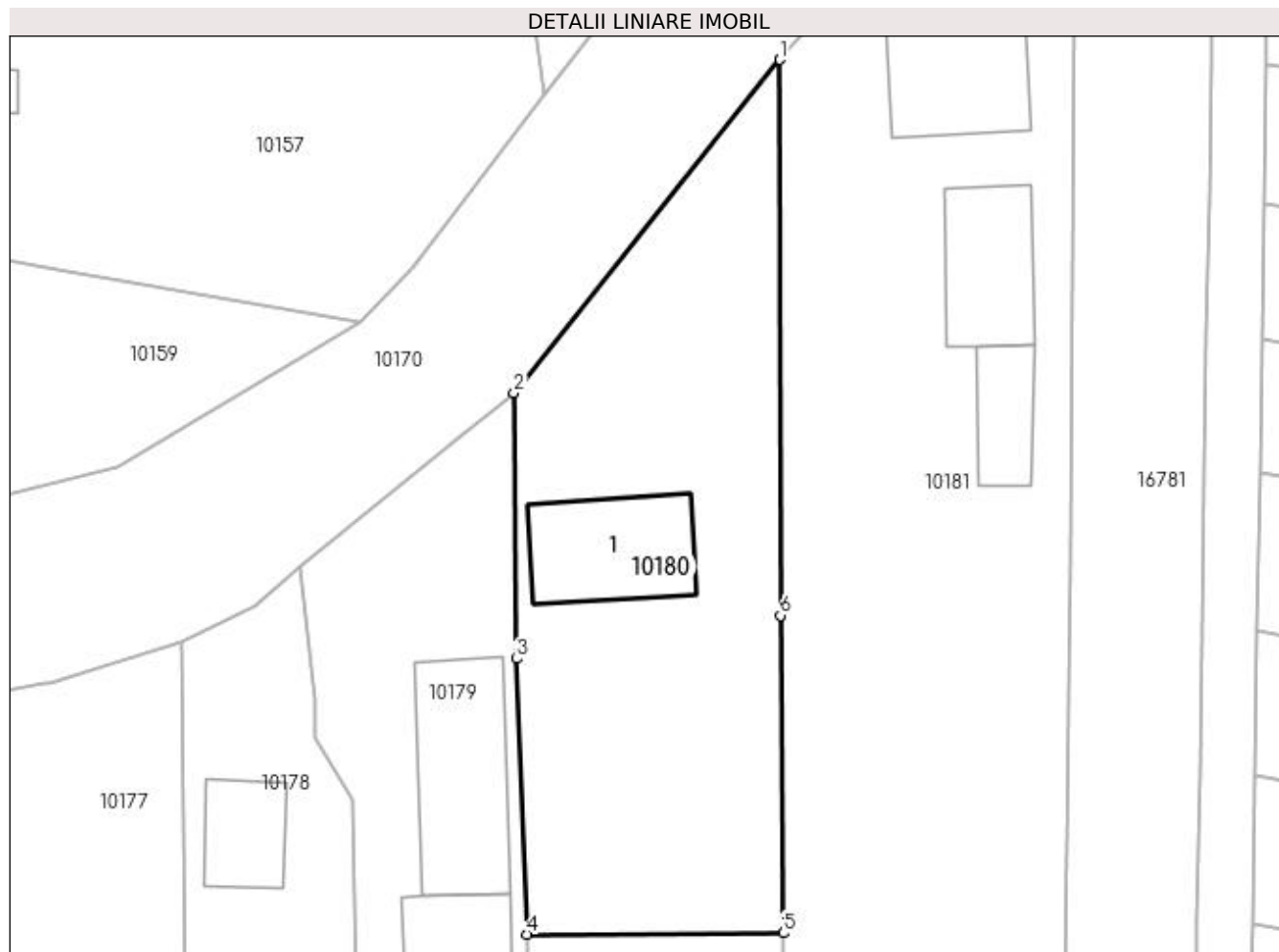
Inscrieri privind dezmembramintele dreptului de proprietate, drepturi reale de garanție și sarcini	Referințe
NU SUNT	

Anexa Nr. 1 La Partea I

Teren

Nr cadastral	Suprafața (mp)*	Observații / Referințe
33603	Din acte: 900 Masurata: 975	

* Suprafața este determinată în planul de proiecție Stereo 70.



Date referitoare la teren

Crt	Categorie folosință	Intravilan	Suprafața (mp)	Tarla	Parcelă	Nr. topo	Observații / Referințe
1	curți construcții	DA	975	24	900	-	Teren intravilan împrejmuit cu gard de beton și gard plasa de sarma.

Date referitoare la construcții

Crt	Număr	Destinație construcție	Supraf. (mp)	Situație juridică	Observații / Referințe
A1.1		construcții de locuințe	85	Cu acte	Nr. niveluri:1; S. construita la sol:85 mp; S. construita desfasurata:85 mp; Casa de locuit, regim de inaltime-P, Scd=85mp, edificata in anul 1992.

Lungime Segmente

1) Valorile lungimilor segmentelor sunt obținute din proiecție în plan.

Punct început	X / Y	Punct sfârșit	X / Y	Lungime segment (** (m)
1	428.296,102 295.053,986	2	428.276,881 295.029,919	30.8
2	428.276,881 295.029,919	3	428.277,037 295.010,706	19.214
3	428.277,037 295.010,706	4	428.277,811 294.990,781	19.94

Punct început	X / Y	Punct sfârșit	X / Y	Lungime segment (** (m)
4	428.277,811 294.990,781	5	428.296,343 294.990,86	18.532
5	428.296,343 294.990,86	6	428.296,14 295.013,819	22.96
6	428.296,14 295.013,819	1	428.296,102 295.053,986	40.167

** Lungimile segmentelor sunt determinate în planul de proiecție Stereo 70 și sunt rotunjite la 1 milimetru.

*** Distanța dintre puncte este formată din segmente cumulate ce sunt mai mici decât valoarea 1 milimetru.

**DATE DESPRE IMOBILUL NR. 10181**

Oficiul de Cadastru și Publicitate Imobiliară DOLJ
Biroul de Cadastru și Publicitate Imobiliară Craiova

A. Partea I. Descrierea imobilului

TEREN Intravilan

Adresa: Loc. Zanoaga, Nr. 469, Jud. Dolj, T24, P598, 598/1 598/2

Nr. Crt	Nr cadastral Nr. topografic	Suprafața* (mp)	Observații / Referințe
A1		Din acte: 2.000 Masurata: 2.198	Sector cadastral:22 Teren imprejmuit;

Construcții

Crt	Nr cadastral Nr. topografic	Adresa	Observații / Referințe
A1.1		Loc. Zanoaga, Jud. Dolj	Nr. niveluri:1; S. construita la sol:78 mp; CONSTRUITA DIN CARAMIDA, ACOPERITA CU TIGLA
A1.2		Loc. Zanoaga, Jud. Dolj	Nr. niveluri:1; S. construita la sol:73 mp; ANEXA
A1.3		Loc. Zanoaga, Jud. Dolj	Nr. niveluri:1; S. construita la sol:41 mp; ANEXA

B. Partea II. Proprietari și acte

Inscrieri privitoare la dreptul de proprietate și alte drepturi reale		Referințe
/		
Act Administrativ nr. TDP 1105-48053, din 06/05/1997 emis de CONSILIUL JUDETEAN DOLJ (CERTIFICAT DE DECES SERIA DA, NR. 977466);		
B1	Intabulare, drept de PROPRIETATE, dobandit prin Reconstituire, cota actuala 1/1, cota initiala 1/1 1) BURTA MARIN, LIPSĂ CNP DEFUNCT:Da 2) BURTA SEVASTIȚA, LIPSĂ CNP 3) MESTERUC ANA, LIPSĂ CNP 4) CHILASA STEFAN, LIPSĂ CNP	A1
Act Normativ nr. LEGEA 7, din 13/03/1996 emis de GUVERNUL ROMANIEI;		
B2	Intabulare, drept de PROPRIETATE, dobandit prin Lege, cota actuala 1/1, cota initiala 1/1 1) CHILASA STEFAN, LIPSĂ CNP 2) MESTERUC ANA, LIPSĂ CNP 3) BURTA SEVASTIȚA, LIPSĂ CNP 4) BURTA MARIN, LIPSĂ CNP DEFUNCT:Da	A1.1, A1.2, A1.3

C. Partea III. SARCINI .

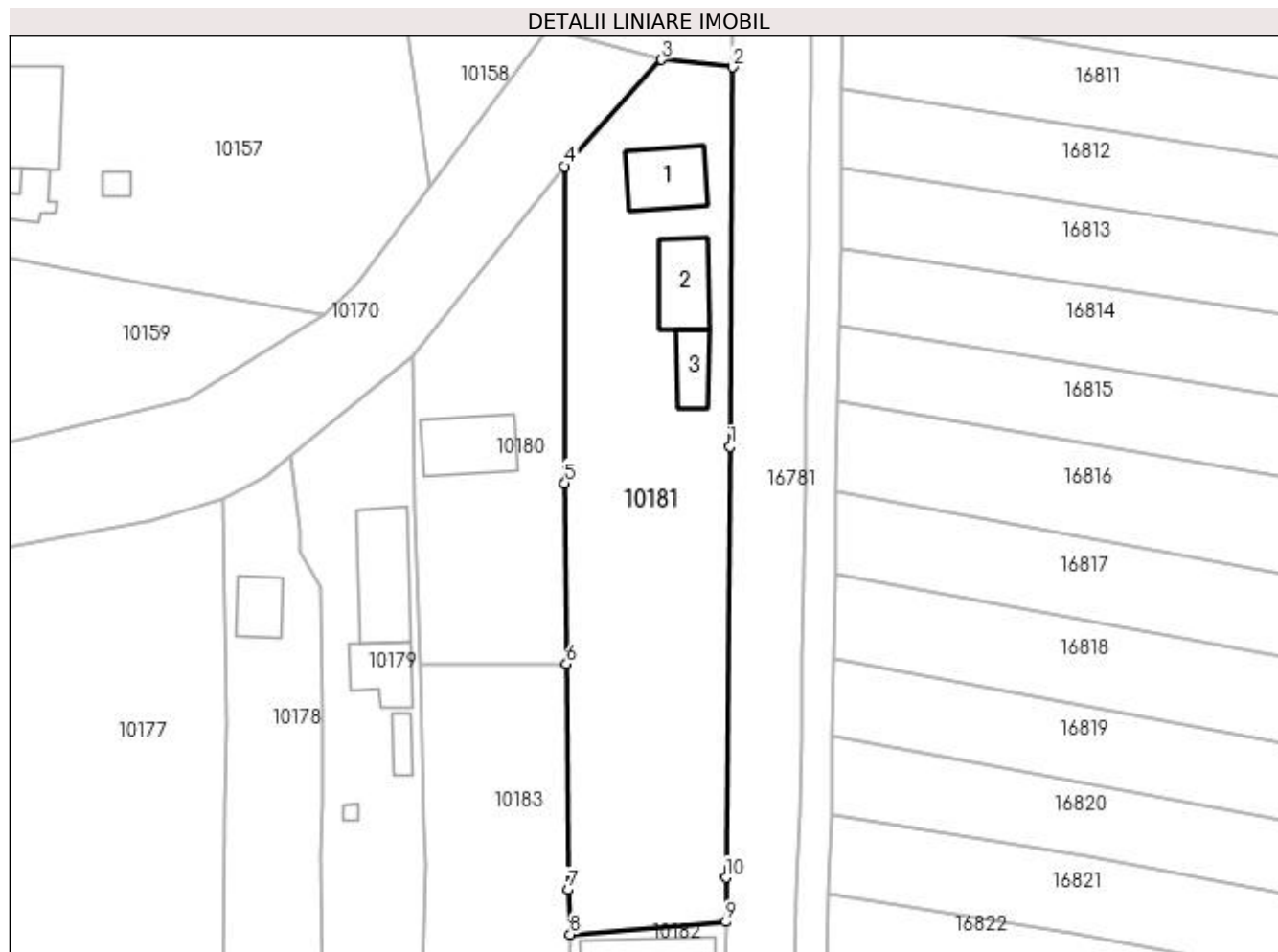
Inscrieri privind dezmembramintele dreptului de proprietate, drepturi reale de garanție și sarcini	Referințe
NU SUNT	

Anexa Nr. 1 La Partea I

Teren

Nr cadastral	Suprafața (mp)*	Observații / Referințe
	Din acte: 2.000 Masurata: 2.198	

* Suprafața este determinată în planul de proiecție Stereo 70.



Date referitoare la teren

Crt	Categorie folosință	Intravilan	Suprafața (mp)	Tarla	Parcelă	Nr. topo	Observații / Referințe
1	curți constructii	DA	640	24	598	-	
2	arabil	DA	1.558	24	598/1 598/2	-	

Date referitoare la construcții

Crt	Număr	Destinație construcție	Supraf. (mp)	Situație juridică	Observații / Referințe
A1.1		construcții de locuințe	78	Cu acte	Nr. niveluri:1; S. construita la sol:78 mp; CONSTRUITA DIN CARAMIDA, ACOPERITA CU TIGLA
A1.2		construcții anexa	73	Cu acte	Nr. niveluri:1; S. construita la sol:73 mp; ANEXA
A1.3		construcții anexa	41	Cu acte	Nr. niveluri:1; S. construita la sol:41 mp; ANEXA

Lungime Segmente

1) Valorile lungimilor segmentelor sunt obținute din proiecție în plan.

Punct început	X / Y	Punct sfârșit	X / Y	Lungime segment (** (m)
1	428.317,083 295.018,41	2	428.317,445 295.066,538	48.129

Punct început	X / Y	Punct sfârșit	X / Y	Lungime segment (** (m)
2	428.317,445 295.066,538	3	428.308,406 295.067,484	9.088
3	428.308,406 295.067,484	4	428.296,102 295.053,986	18.264
4	428.296,102 295.053,986	5	428.296,14 295.013,819	40.167
5	428.296,14 295.013,819	6	428.296,343 294.990,86	22.96
6	428.296,343 294.990,86	7	428.296,541 294.962,232	28.628
7	428.296,541 294.962,232	8	428.296,825 294.956,581	5.659
8	428.296,825 294.956,581	9	428.316,549 294.958,16	19.787
9	428.316,549 294.958,16	10	428.316,548 294.963,765	5.605
10	428.316,548 294.963,765	1	428.317,083 295.018,41	54.648

** Lungimile segmentelor sunt determinate în planul de proiecție Stereo 70 și sunt rotunjite la 1 milimetru.

*** Distanța dintre puncte este formată din segmente cumulate ce sunt mai mici decât valoarea 1 milimetru.

**DATE DESPRE IMOBILUL NR. 10182**

Oficiul de Cadastru și Publicitate Imobiliară DOLJ
Biroul de Cadastru și Publicitate Imobiliară Craiova

A. Partea I. Descrierea imobilului

TEREN Intravilan

Adresa: Loc. Zanoaga, Nr. 470, Jud. Dolj, T24, P599 599/1

Nr. Crt	Nr cadastral Nr. topografic	Suprafața* (mp)	Observații / Referințe
A1		Din acte: 1.000 Masurata: 1.064	Sector cadastral:22 Teren imprejmuit;

Construcții

Crt	Nr cadastral Nr. topografic	Adresa	Observații / Referințe
A1.1		Loc. Zanoaga, Jud. Dolj	Nr. niveluri:1; S. construita la sol:106 mp; CONSTRUITA DIN CARAMIDA, ACOPERITA CU TIGLA
A1.2		Loc. Zanoaga, Jud. Dolj	Nr. niveluri:1; S. construita la sol:181 mp; ANEXA
A1.3		Loc. Zanoaga, Jud. Dolj	Nr. niveluri:1; S. construita la sol:102 mp; ANEXA

B. Partea II. Proprietari și acte

Inscrieri privitoare la dreptul de proprietate și alte drepturi reale		Referințe
/		
Act Administrativ nr. TDP 802-9579, din 18/02/1997 emis de CONSILIUL JUDETEAN DOLJ;		
B1	Intabulare, drept de PROPRIETATE, dobandit prin Reconstituire, cota actuala 1/1, cota initiala 1/1 1) ȘTEFAN GHEORGHE, LIPSĂ CNP	A1
Act Normativ nr. LEGEA 7, din 13/03/1996 emis de GUVERNUL ROMANIEI;		
B2	Intabulare, drept de PROPRIETATE, dobandit prin Lege, cota actuala 1/1, cota initiala 1/1 1) ȘTEFAN GHEORGHE, LIPSĂ CNP	A1.1, A1.2, A1.3

C. Partea III. SARCINI .

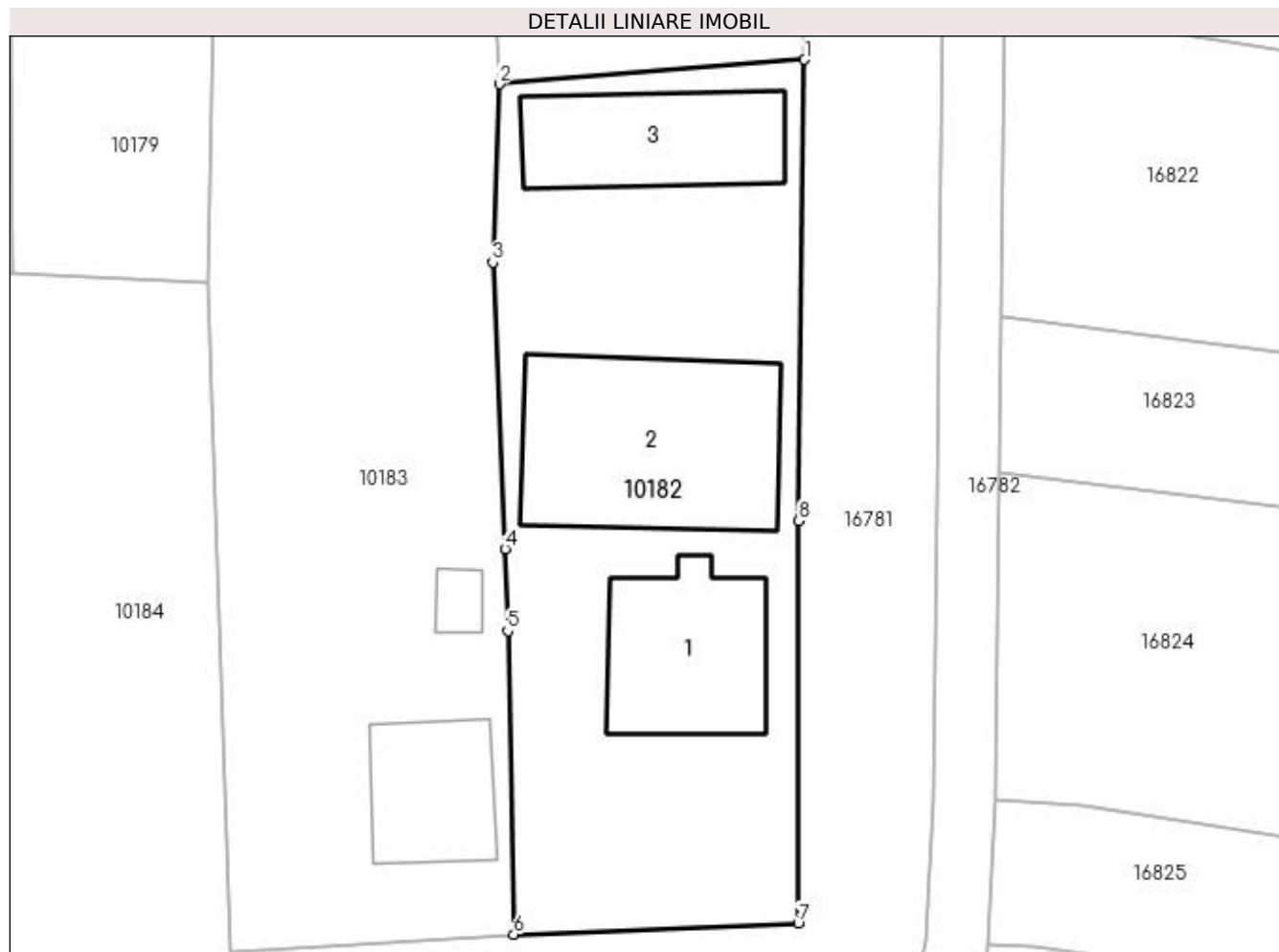
Inscrieri privind dezmembramintele dreptului de proprietate, drepturi reale de garanție și sarcini	Referințe
NU SUNT	

Anexa Nr. 1 La Partea I

Teren

Nr cadastral	Suprafața (mp)*	Observații / Referințe
	Din acte: 1.000 Masurata: 1.064	

* Suprafața este determinată în planul de proiecție Stereo 70.



Date referitoare la teren

Crt	Categorie folosință	Intra vilan	Suprafața (mp)	Tarla	Parcelă	Nr. topo	Observații / Referințe
1	curți constructii	DA	1.064	24	599 599/1	-	

Date referitoare la construcții

Crt	Număr	Destinație construcție	Supraf. (mp)	Situație juridică	Observații / Referințe
A1.1		construcții de locuințe	106	Cu acte	Nr. niveluri:1; S. construita la sol:106 mp; CONSTRUITA DIN CARAMIDA, ACOPERITA CU TIGLA
A1.2		construcții anexa	181	Cu acte	Nr. niveluri:1; S. construita la sol:181 mp; ANEXA
A1.3		construcții anexa	102	Cu acte	Nr. niveluri:1; S. construita la sol:102 mp; ANEXA

Lungime Segmente

1) Valorile lungimilor segmentelor sunt obținute din proiecție în plan.

Punct început	X / Y	Punct sfârșit	X / Y	Lungime segment (** (m)
1	428.316,549 294.958,16	2	428.296,825 294.956,581	19.787

Punct început	X / Y	Punct sfârșit	X / Y	Lungime segment (** (m)
2	428.296,825 294.956,581	3	428.296,4 294.945,068	11.521
3	428.296,4 294.945,068	4	428.297,187 294.926,54	18.545
4	428.297,187 294.926,54	5	428.297,361 294.921,216	5.327
5	428.297,361 294.921,216	6	428.297,753 294.901,614	19.606
6	428.297,753 294.901,614	7	428.316,151 294.902,3	18.411
7	428.316,151 294.902,3	8	428.316,187 294.928,333	26.033
8	428.316,187 294.928,333	1	428.316,549 294.958,16	29.829

** Lungimile segmentelor sunt determinate în planul de proiecție Stereo 70 și sunt rotunjite la 1 milimetru.

*** Distanța dintre puncte este formată din segmente cumulate ce sunt mai mici decât valoarea 1 milimetru.

**DATE DESPRE IMOBILUL NR. 10183**

Oficiul de Cadastru și Publicitate Imobiliară DOLJ
Biroul de Cadastru și Publicitate Imobiliară Craiova

A. Partea I. Descrierea imobilului

TEREN Intravilan

Adresa: Loc. Zanoaga, Nr. 471, Jud. Dolj, T24, P600, 600/1

Nr. Crt	Nr cadastral Nr. topografic	Suprafața* (mp)	Observații / Referințe
A1	32417	Din acte: 1.500 Masurata: 1.658	Sector cadastral:22 Teren imprejmuit;

Construcții

Crt	Nr cadastral Nr. topografic	Adresa	Observații / Referințe
A1.1		Loc. Zanoaga, Nr. 471, Jud. Dolj, cvartala 24, parcelele 600 si 600/1	Nr. niveluri:1; S. construita la sol:71 mp; Locuinta cu 2 dormitoare, bucatarie si sala.Conform declaratiei proprietarilor si a datelor existente la efectuarea masuratorilor constructia este edificata in anul 1935.
A1.2		Loc. Zanoaga, Nr. 471, Jud. Dolj, cvartala 24, parcelele 600 si 600/1	Nr. niveluri:1; S. construita la sol:12 mp; Anexa cu 2 magazii.Conform declaratiei proprietarilor si a datelor existente la efectuarea masuratorilor constructia este edificata in anul 1945.

B. Partea II. Proprietari și acte

Inscrieri privitoare la dreptul de proprietate și alte drepturi reale	Referințe
24655 / 23/02/2016	
Act Notarial nr. CONTRACT DE VANZARE AUT NR 433, din 22/02/2016 emis de ZAVOI AURELIAN PAUL;	
B1	A1, A1.1, A1.2
Intabulare, drept de PROPRIETATE, dobandit prin Conventie, cota actuala 1/1, cota initiala 1/1	
1) HAPALET SABINA	
2) HAPALET LUCIAN	

C. Partea III. SARCINI .

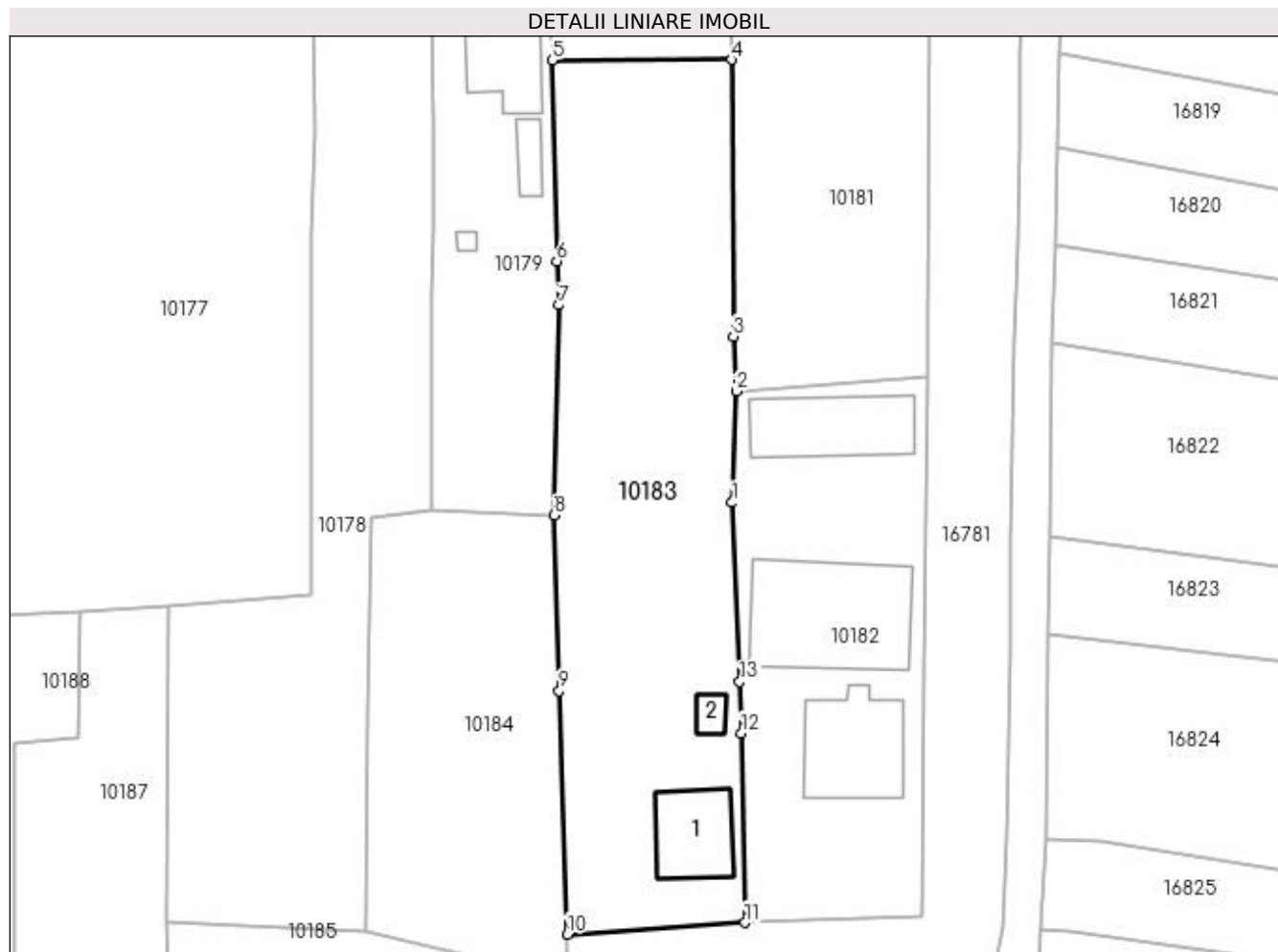
Inscrieri privind dezmembramintele dreptului de proprietate, drepturi reale de garanție și sarcini	Referințe
NU SUNT	

Anexa Nr. 1 La Partea I

Teren

Nr cadastral	Suprafața (mp)*	Observații / Referințe
32417	Din acte: 1.500 Masurata: 1.658	

* Suprafața este determinată în planul de proiecție Stereo 70.



Date referitoare la teren

Crt	Categorie folosință	Intra vilan	Suprafața (mp)	Tarla	Parcelă	Nr. topo	Observații / Referințe
1	curți constructii	DA	800	24	600, 600/1	-	
2	arabil	DA	858	24	600, 600/1	-	

Date referitoare la construcții

Crt	Număr	Destinație construcție	Supraf. (mp)	Situație juridică	Observații / Referințe
A1.1		construcții de locuințe	71	Cu acte	Nr. niveluri:1; S. construita la sol:71 mp; Locuinta cu 2 dormitoare, bucatarie si sala. Conform declaratiei proprietarilor si a datelor existente la efectuarea masuratorilor constructia este edificata in anul 1935.
A1.2		construcții anexa	12	Cu acte	Nr. niveluri:1; S. construita la sol:12 mp; Anexa cu 2 magazine.Conform declaratiei proprietarilor si a datelor existente la efectuarea masuratorilor constructia este edificata in anul 1945.

Lungime Segmente

1) Valorile lungimilor segmentelor sunt obținute din proiecție în plan.

Punct început	X / Y	Punct sfârșit	X / Y	Lungime segment (** (m)
1	428.296,4 294.945,068	2	428.296,825 294.956,581	11.521
2	428.296,825 294.956,581	3	428.296,541 294.962,232	5.659
3	428.296,541 294.962,232	4	428.296,343 294.990,86	28.628
4	428.296,343 294.990,86	5	428.277,811 294.990,781	18.532
5	428.277,811 294.990,781	6	428.278,274 294.970,04	20.746
6	428.278,274 294.970,04	7	428.278,46 294.965,475	4.569
7	428.278,46 294.965,475	8	428.277,992 294.943,758	21.723
8	428.277,992 294.943,758	9	428.278,526 294.925,611	18.155
9	428.278,526 294.925,611	10	428.279,384 294.900,43	25.195
10	428.279,384 294.900,43	11	428.297,753 294.901,614	18.407
11	428.297,753 294.901,614	12	428.297,361 294.921,216	19.606
12	428.297,361 294.921,216	13	428.297,187 294.926,54	5.327
13	428.297,187 294.926,54	1	428.296,4 294.945,068	18.545

** Lungimile segmentelor sunt determinate în planul de proiecție Stereo 70 și sunt rotunjite la 1 milimetru.

*** Distanța dintre puncte este formată din segmente cumulate ce sunt mai mici decât valoarea 1 milimetru.

**DATE DESPRE IMOBILUL NR. 10184**

Oficiul de Cadastru și Publicitate Imobiliară DOLJ
Biroul de Cadastru și Publicitate Imobiliară Craiova

A. Partea I. Descrierea imobilului

TEREN Intravilan

Adresa: Loc. Zanoaga, Nr. 472, Jud. Dolj, T24, P601 601/1

Nr. Crt	Nr cadastral Nr. topografic	Suprafața* (mp)	Observații / Referințe
A1		Din acte: 800 Masurata: 916	Sector cadastral:22 Teren imprejmuit;

B. Partea II. Proprietari și acte

Inscrieri privitoare la dreptul de proprietate și alte drepturi reale		Referințe
/		
Act Administrativ nr. TDP 1510-44826, din 28/01/1998 emis de CONSILIUL JUDETEAN DOLJ;		
B1	Intabulare, drept de PROPRIETATE, dobandit prin Reconstituire, cota actuala 1/1, cota initiala 1/1 1) SMARANDACHE VIORICA, LIPSĂ CNP 2) MANDACHE AUREL, LIPSĂ CNP	A1

C. Partea III. SARCINI .

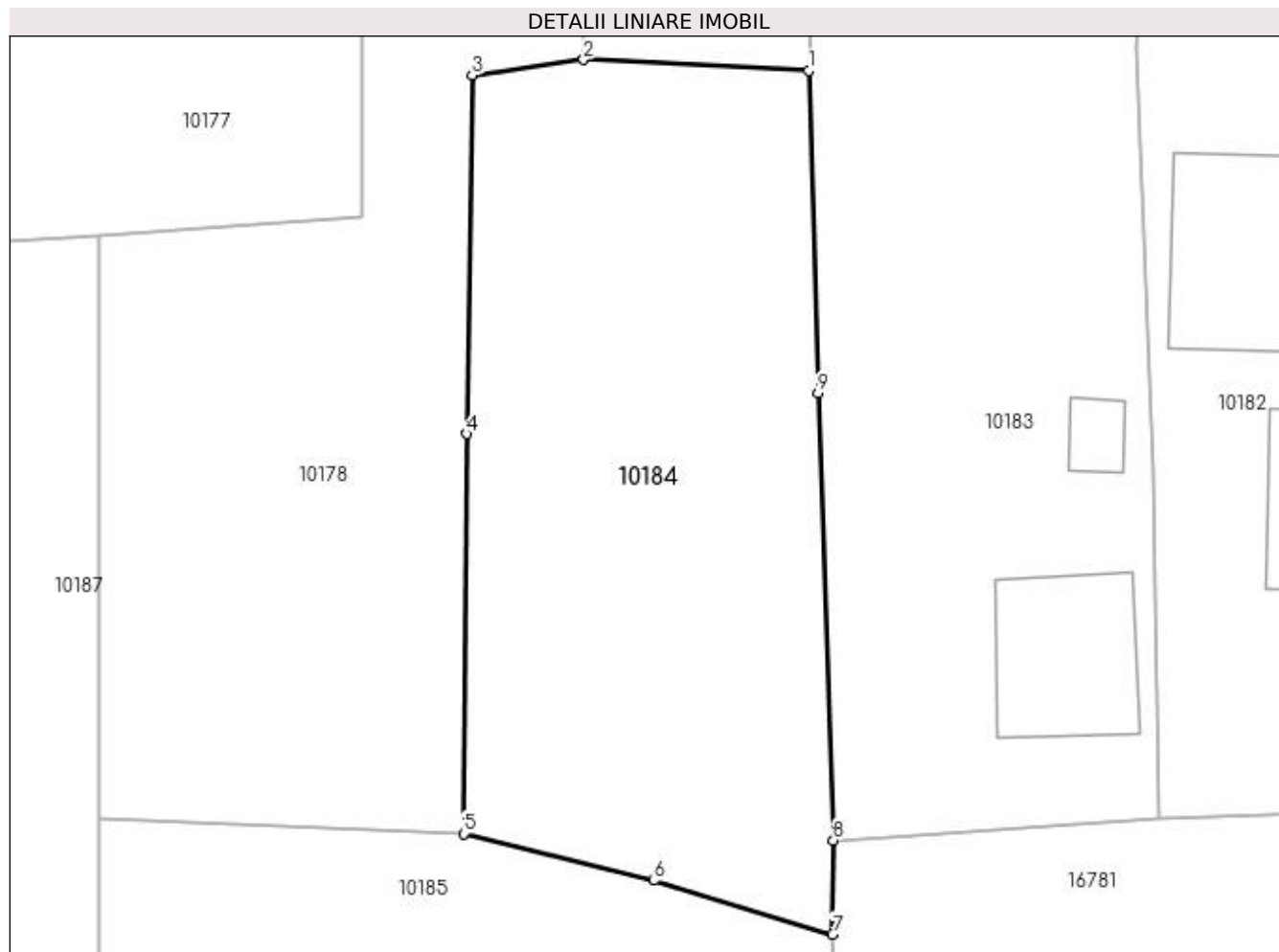
Inscrieri privind dezmembramintele dreptului de proprietate, drepturi reale de garanție și sarcini	Referințe
NU SUNT	

Anexa Nr. 1 La Partea I

Teren

Nr cadastral	Suprafața (mp)*	Observații / Referințe
	Din acte: 800 Masurata: 916	

* Suprafața este determinată în planul de proiecție Stereo 70.



Date referitoare la teren

Crt	Categorie folosință	Intra vilan	Suprafața (mp)	Tarla	Parcelă	Nr. topo	Observații / Referințe
1	curți constructii	DA	916	24	601 601/1	-	IDENTIC CU T74

Lungime Segmente

1) Valorile lungimilor segmentelor sunt obținute din proiecție în plan.

Punct început	X / Y	Punct sfârșit	X / Y	Lungime segment (** (m)
1	428.277,992 294.943,758	2	428.265,31 294.944,368	12.696
2	428.265,31 294.944,368	3	428.259,028 294.943,502	6.341
3	428.259,028 294.943,502	4	428.258,721 294.923,303	20.201
4	428.258,721 294.923,303	5	428.258,566 294.900,795	22.509
5	428.258,566 294.900,795	6	428.269,276 294.898,158	11.03

Punct început	X / Y	Punct sfârșit	X / Y	Lungime segment (** (m)
6	428.269,276 294.898,158	7	428.279,324 294.895,133	10.493
7	428.279,324 294.895,133	8	428.279,384 294.900,43	5.298
8	428.279,384 294.900,43	9	428.278,526 294.925,611	25.195
9	428.278,526 294.925,611	1	428.277,992 294.943,758	18.155

** Lungimile segmentelor sunt determinate în planul de proiecție Stereo 70 și sunt rotunjite la 1 milimetru.

*** Distanța dintre puncte este formată din segmente cumulate ce sunt mai mici decât valoarea 1 milimetru.

**DATE DESPRE IMOBILUL NR. 10185**

Oficiul de Cadastru și Publicitate Imobiliară DOLJ
Biroul de Cadastru și Publicitate Imobiliară Craiova

A. Partea I. Descrierea imobilului

TEREN Intravilan

Adresa: Loc. Zanoaga, Nr. 473, Jud. Dolj, T24, P602 602/1

Nr. Crt	Nr cadastral Nr. topografic	Suprafața* (mp)	Observații / Referințe
A1		Din acte: 1.200 Masurata: 1.219	Sector cadastral:22 Teren imprejmuit;

B. Partea II. Proprietari și acte

Inscrieri privitoare la dreptul de proprietate și alte drepturi reale	Referințe
/	
Act Administrativ nr. TDP 427-46024, din 02/10/1995 emis de CONSILIUL JUDETEAN DOLJ (CERTIFICAT DE DECES SERIA D9, NR. 333030);	
B1	Intabulare, drept de PROPRIETATE, dobandit prin Reconstituire, cota actuala 1/1, cota initiala 1/1 1) BADEA ION , LIPSĂ CNP DEFUNCT:Da

C. Partea III. SARCINI .

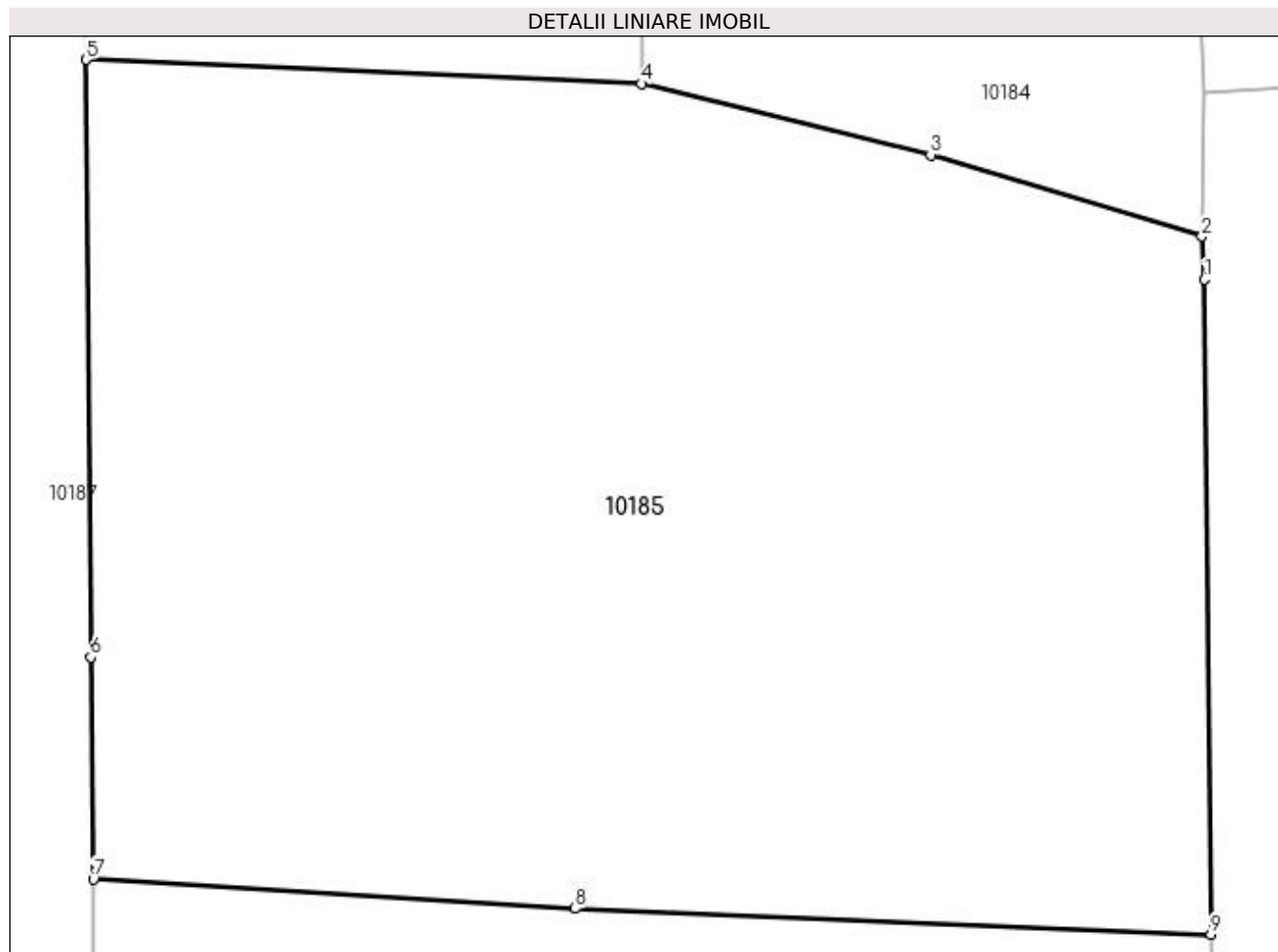
Inscrieri privind dezmembramintele dreptului de proprietate, drepturi reale de garanție și sarcini	Referințe
NU SUNT	

Anexa Nr. 1 La Partea I

Teren

Nr cadastral	Suprafața (mp)*	Observații / Referințe
	Din acte: 1.200 Masurata: 1.219	

* Suprafața este determinată în planul de proiecție Stereo 70.



Date referitoare la teren

Crt	Categorie folosință	Intra vilan	Suprafața (mp)	Tarla	Parcelă	Nr. topo	Observații / Referințe
1	arabil	DA	1.219	24	602 602/1	-	

Lungime Segmente

1) Valorile lungimilor segmentelor sunt obținute din proiecție în plan.

Punct început	X / Y	Punct sfârșit	X / Y	Lungime segment (** (m)
1	428.279,422 294.893,543	2	428.279,324 294.895,133	1.593
2	428.279,324 294.895,133	3	428.269,276 294.898,158	10.493
3	428.269,276 294.898,158	4	428.258,566 294.900,795	11.03
4	428.258,566 294.900,795	5	428.237,99 294.901,682	20.595
5	428.237,99 294.901,682	6	428.238,151 294.879,55	22.133

Punct început	X / Y	Punct sfârşit	X / Y	Lungime segment (** (m)
6	428.238,151 294.879,55	7	428.238,257 294.871,322	8.229
7	428.238,257 294.871,322	8	428.256,106 294.870,241	17.881
8	428.256,106 294.870,241	9	428.279,667 294.869,283	23.58
9	428.279,667 294.869,283	1	428.279,422 294.893,543	24.261

** Lungimile segmentelor sunt determinate în planul de proiecție Stereo 70 și sunt rotunjite la 1 milimetru.

*** Distanța dintre puncte este formată din segmente cumulate ce sunt mai mici decât valoarea 1 milimetru.

**DATE DESPRE IMOBILUL NR. 10186**

Oficiul de Cadastru și Publicitate Imobiliară DOLJ
Biroul de Cadastru și Publicitate Imobiliară Craiova

A. Partea I. Descrierea imobilului

TEREN Intravilan

Adresa: Loc. Zanoaga, Nr. 474, Jud. Dolj, T24, P603, 603/1 603/2

Nr. Crt	Nr cadastral Nr. topografic	Suprafața* (mp)	Observații / Referințe
A1		Din acte: 1.700 Masurata: 1.883	Sector cadastral:22 Teren imprejmuit;

Construcții

Crt	Nr cadastral Nr. topografic	Adresa	Observații / Referințe
A1.1		Loc. Zanoaga, Jud. Dolj	Nr. niveluri:2; S. construita la sol:139 mp; CONSTRUITA DIN CARAMIDA, ACOPERITA CU TABLA
A1.2		Loc. Zanoaga, Jud. Dolj	Nr. niveluri:1; S. construita la sol:63 mp; ANEXA

B. Partea II. Proprietari și acte

Inscrieri privitoare la dreptul de proprietate și alte drepturi reale		Referințe
/		
Act Administrativ nr. TDP 300-42780, din 20/02/1995 emis de CONSILIUL JUDETEAN DOLJ;		
B1	Intabulare, drept de PROPRIETATE, dobandit prin Reconstituire, cota actuala 1/1, cota initiala 1/1 1) HAPALEȚ IOANA, LIPSĂ CNP	A1
Act Normativ nr. LEGEA 7, din 13/03/1996 emis de GUVERNUL ROMANIEI;		
B2	Intabulare, drept de PROPRIETATE, dobandit prin Lege, cota actuala 1/1, cota initiala 1/1 1) HAPALEȚ IOANA, LIPSĂ CNP	A1.1, A1.2

C. Partea III. SARCINI .

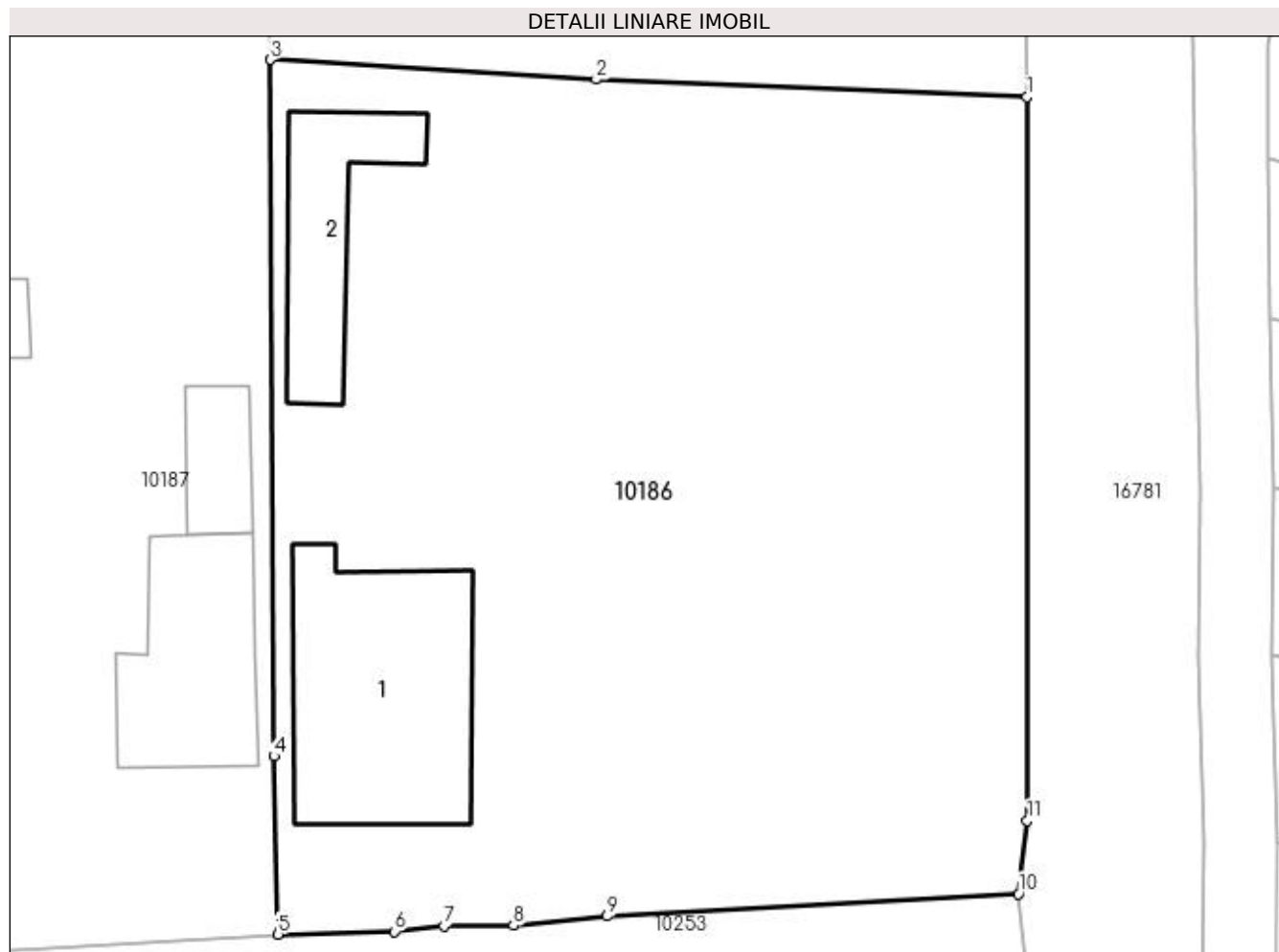
Inscrieri privind dezmembramintele dreptului de proprietate, drepturi reale de garanție și sarcini	Referințe
NU SUNT	

Anexa Nr. 1 La Partea I

Teren

Nr cadastral	Suprafața (mp)*	Observații / Referințe
	Din acte: 1.700 Masurata: 1.883	

* Suprafața este determinată în planul de proiecție Stereo 70.



Date referitoare la teren

Crt	Categorie folosință	Intra vilan	Suprafața (mp)	Tarla	Parcelă	Nr. topo	Observații / Referințe
1	curți constructii	DA	800	24	603	-	
2	arabil	DA	1.083	24	603/1 603/2	-	

Date referitoare la construcții

Crt	Număr	Destinație construcție	Supraf. (mp)	Situație juridică	Observații / Referințe
A1.1		construcții de locuințe	139	Cu acte	Nr. niveluri:2; S. construita la sol:139 mp; CONSTRUITA DIN CARAMIDA, ACOPERITA CU TABLA
A1.2		construcții anexa	63	Cu acte	Nr. niveluri:1; S. construita la sol:63 mp; ANEXA

Lungime Segmente

1) Valorile lungimilor segmentelor sunt obținute din proiecție în plan.

Punct început	X / Y	Punct sfârșit	X / Y	Lungime segment (** (m)
1	428.279,667 294.869,283	2	428.256,106 294.870,241	23.58

Punct început	X / Y	Punct sfârșit	X / Y	Lungime segment (** (m)
2	428.256,106 294.870,241	3	428.238,257 294.871,322	17.881
3	428.238,257 294.871,322	4	428.238,457 294.833,221	38.101
4	428.238,457 294.833,221	5	428.238,695 294.823,475	9.749
5	428.238,695 294.823,475	6	428.245,06 294.823,629	6.367
6	428.245,06 294.823,629	7	428.247,777 294.823,928	2.733
7	428.247,777 294.823,928	8	428.251,572 294.823,967	3.795
8	428.251,572 294.823,967	9	428.256,705 294.824,475	5.158
9	428.256,705 294.824,475	10	428.279,196 294.825,691	22.524
10	428.279,196 294.825,691	11	428.279,684 294.829,7	4.039
11	428.279,684 294.829,7	1	428.279,667 294.869,283	39.583

** Lungimile segmentelor sunt determinate în planul de proiecție Stereo 70 și sunt rotunjite la 1 milimetru.

*** Distanța dintre puncte este formată din segmente cumulate ce sunt mai mici decât valoarea 1 milimetru.

**DATE DESPRE IMOBILUL NR. 10187**

Oficiul de Cadastru și Publicitate Imobiliară DOLJ
Biroul de Cadastru și Publicitate Imobiliară Craiova

A. Partea I. Descrierea imobilului

TEREN Intravilan

Adresa: Loc. Zanoaga, Nr. 475, Jud. Dolj, T24, P604, 604/1 604/2

Nr. Crt	Nr cadastral Nr. topografic	Suprafața* (mp)	Observații / Referințe
A1		Din acte: 1.500 Masurata: 1.692	Sector cadastral:22 Teren imprejmuit;

Construcții

Crt	Nr cadastral Nr. topografic	Adresa	Observații / Referințe
A1.1		Loc. Zanoaga, Jud. Dolj	Nr. niveluri:1; S. construita la sol:85 mp; CONSTRUITA DIN CARAMIDA, ACOPERITA CU TIGLA
A1.2		Loc. Zanoaga, Jud. Dolj	Nr. niveluri:1; S. construita la sol:29 mp; ANEXA
A1.3		Loc. Zanoaga, Jud. Dolj	Nr. niveluri:1; S. construita la sol:9 mp; ANEXA

B. Partea II. Proprietari și acte

Inscrieri privitoare la dreptul de proprietate și alte drepturi reale		Referințe
/		
Act Administrativ nr. TDP 244-42780, din 10/02/1995 emis de CONSILIUL JUDETEAN DOLJ (CERTIFICAT DE DECES SERIA DM, NR. 888664);		
B1	Intabulare, drept de PROPRIETATE, dobandit prin Reconstituire, cota actuala 1/1, cota initiala 1/1 1) MARINESCU MARIN, LIPSĂ CNP DEFUNCT:Da	A1
Act Normativ nr. LEGEA 7, din 13/03/1996 emis de GUVERNUL ROMANIEI;		
B2	Intabulare, drept de PROPRIETATE, dobandit prin Lege, cota actuala 1/1, cota initiala 1/1 1) MARINESCU MARIN, LIPSĂ CNP DEFUNCT:Da	A1.1, A1.2, A1.3

C. Partea III. SARCINI .

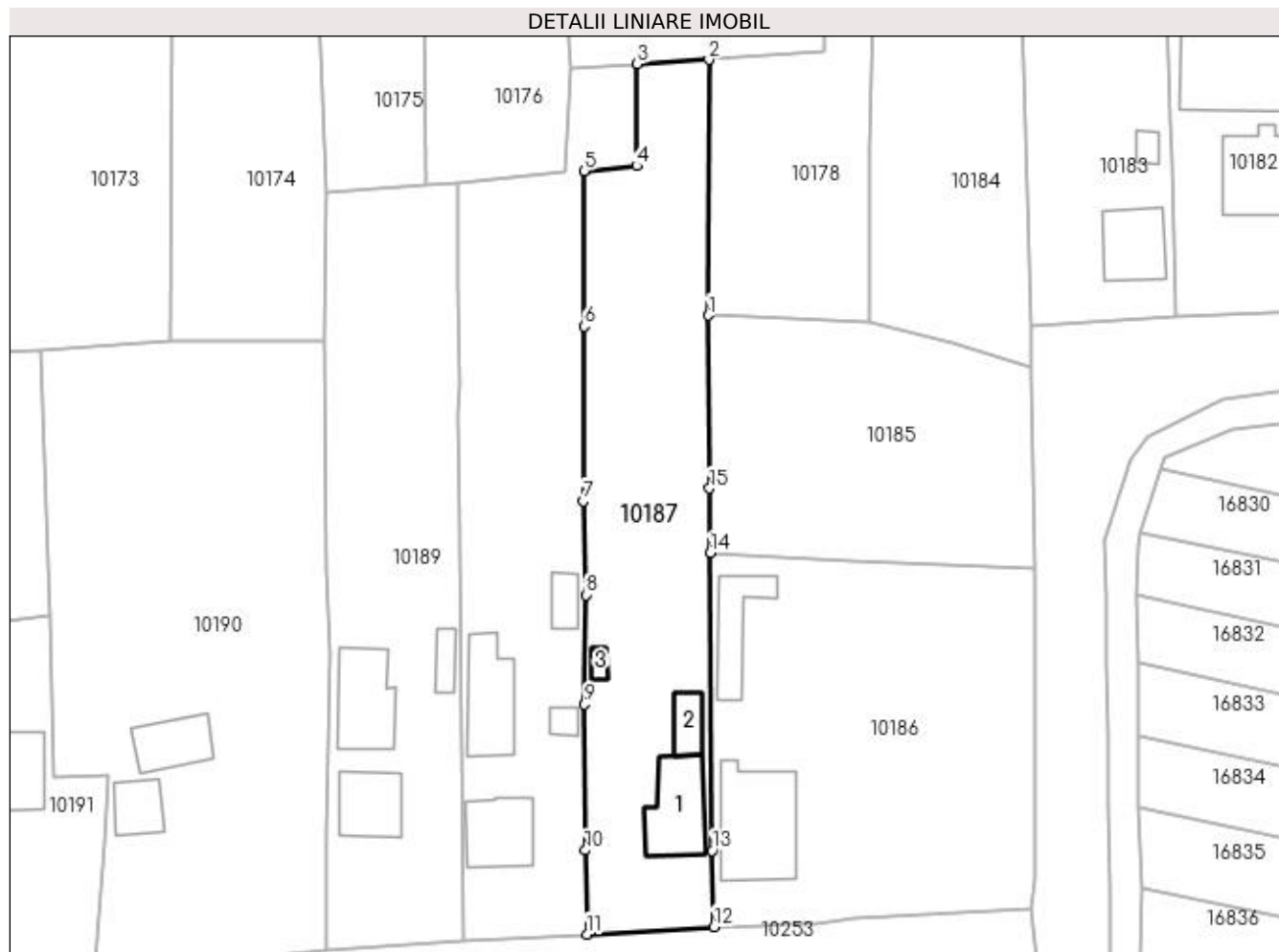
Inscrieri privind dezmembramintele dreptului de proprietate, drepturi reale de garanție și sarcini	Referințe
NU SUNT	

Anexa Nr. 1 La Partea I

Teren

Nr cadastral	Suprafața (mp)*	Observații / Referințe
	Din acte: 1.500 Masurata: 1.692	

* Suprafața este determinată în planul de proiecție Stereo 70.



Date referitoare la teren

Crt	Categorie folosință	Intra vilan	Suprafața (mp)	Tarla	Parcelă	Nr. topo	Observații / Referințe
1	curți constructii	DA	800	24	604	-	
2	arabil	DA	892	24	604/1 604/2	-	

Date referitoare la construcții

Crt	Număr	Destinație construcție	Supraf. (mp)	Situație juridică	Observații / Referințe
A1.1		construcții de locuințe	85	Cu acte	Nr. niveluri:1; S. construita la sol:85 mp; CONSTRUITA DIN CARAMIDA, ACOPERITA CU TIGLA
A1.2		construcții anexa	29	Cu acte	Nr. niveluri:1; S. construita la sol:29 mp; ANEXA
A1.3		construcții anexa	9	Cu acte	Nr. niveluri:1; S. construita la sol:9 mp; ANEXA

Lungime Segmente

1) Valorile lungimilor segmentelor sunt obținute din proiecție în plan.

Punct început	X / Y	Punct sfârșit	X / Y	Lungime segment (** (m)
1	428.237,99 294.901,682	2	428.238,07 294.934,414	32.732

Punct început	X / Y	Punct sfârșit	X / Y	Lungime segment (** (m)
2	428.238,07 294.934,414	3	428.228,907 294.933,872	9.179
3	428.228,907 294.933,872	4	428.228,83 294.920,829	13.043
4	428.228,83 294.920,829	5	428.222,096 294.920,19	6.764
5	428.222,096 294.920,19	6	428.222,116 294.900,301	19.889
6	428.222,116 294.900,301	7	428.222,019 294.877,932	22.369
7	428.222,019 294.877,932	8	428.222,322 294.865,928	12.008
8	428.222,322 294.865,928	9	428.222,139 294.851,924	14.006
9	428.222,139 294.851,924	10	428.222,24 294.833,249	18.675
10	428.222,24 294.833,249	11	428.222,463 294.822,509	10.742
11	428.222,463 294.822,509	12	428.238,695 294.823,475	16.26
12	428.238,695 294.823,475	13	428.238,457 294.833,221	9.749
13	428.238,457 294.833,221	14	428.238,257 294.871,322	38.101
14	428.238,257 294.871,322	15	428.238,151 294.879,55	8.229
15	428.238,151 294.879,55	1	428.237,99 294.901,682	22.133

** Lungimile segmentelor sunt determinate în planul de proiecție Stereo 70 și sunt rotunjite la 1 milimetru.

*** Distanța dintre puncte este formată din segmente cumulate ce sunt mai mici decât valoarea 1 milimetru.

**DATE DESPRE IMOBILUL NR. 10188**

Oficiul de Cadastru și Publicitate Imobiliară DOLJ
Biroul de Cadastru și Publicitate Imobiliară Craiova

A. Partea I. Descrierea imobilului

TEREN Intravilan

Adresa: Loc. Zanoaga, Nr. 476, Jud. Dolj, T24, P605, 605/1 605/2

Nr. Crt	Nr cadastral Nr. topografic	Suprafața* (mp)	Observații / Referințe
A1		Din acte: 1.500 Masurata: 1.673	Sector cadastral:22 Teren imprejmuit;

Construcții

Crt	Nr cadastral Nr. topografic	Adresa	Observații / Referințe
A1.1		Loc. Zanoaga, Jud. Dolj	Nr. niveluri:1; S. construita la sol:73 mp; CONSTRUITA DIN CARAMIDA, ACOPERITA CU TABLA
A1.2		Loc. Zanoaga, Jud. Dolj	Nr. niveluri:1; S. construita la sol:13 mp; ANEXA
A1.3		Loc. Zanoaga, Jud. Dolj	Nr. niveluri:1; S. construita la sol:85 mp; ANEXA
A1.4		Loc. Zanoaga, Jud. Dolj	Nr. niveluri:1; S. construita la sol:23 mp; ANEXA

B. Partea II. Proprietari și acte

Inscrieri privitoare la dreptul de proprietate și alte drepturi reale		Referințe
/		
Act Administrativ nr. TDP 272-42780, din 14/02/1995 emis de CONSILIUL JUDETEAN DOLJ;		
B1	Intabulare, drept de PROPRIETATE, dobandit prin Reconstituire, cota actuala 1/1, cota initiala 1/1 1) VELCU AURORA, LIPSĂ CNP	A1
Act Normativ nr. LEGEA 7, din 13/03/1996 emis de GUVERNUL ROMANIEI;		
B2	Intabulare, drept de PROPRIETATE, dobandit prin Lege, cota actuala 1/1, cota initiala 1/1 1) VELCU AURORA, LIPSĂ CNP	A1.1, A1.2, A1.3, A1.4

C. Partea III. SARCINI .

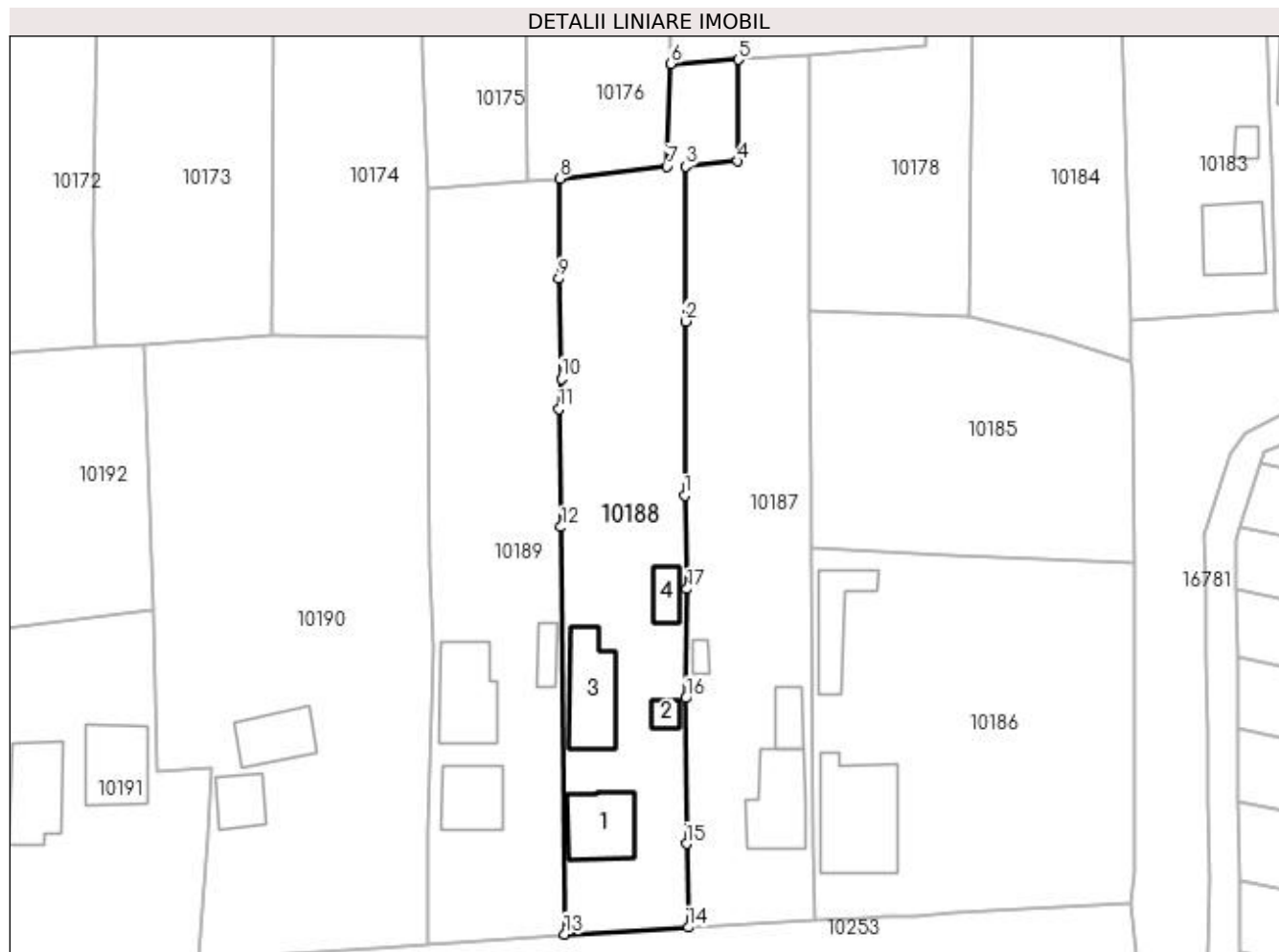
Inscrieri privind dezmembramintele dreptului de proprietate, drepturi reale de garanție și sarcini	Referințe
NU SUNT	

Anexa Nr. 1 La Partea I

Teren

Nr cadastral	Suprafața (mp)*	Observații / Referințe
	Din acte: 1.500 Masurata: 1.673	

* Suprafața este determinată în planul de proiecție Stereo 70.



Date referitoare la teren

Crt	Categorie folosință	Intra vilan	Suprafața (mp)	Tarla	Parcelă	Nr. topo	Observații / Referințe
1	curți construcții	DA	900	24	605	-	IDENTIC CU T30
2	arabil	DA	773	24	605/1 605/2	-	IDENTIC CU T30

Date referitoare la construcții

Crt	Număr	Destinație construcție	Supraf. (mp)	Situație juridică	Observații / Referințe
A1.1		construcții de locuințe	73	Cu acte	Nr. niveluri:1; S. construita la sol:73 mp; CONSTRUITA DIN CARAMIDA, ACOPERITA CU TABLA
A1.2		construcții anexa	13	Cu acte	Nr. niveluri:1; S. construita la sol:13 mp; ANEXA
A1.3		construcții anexa	85	Cu acte	Nr. niveluri:1; S. construita la sol:85 mp; ANEXA
A1.4		construcții anexa	23	Cu acte	Nr. niveluri:1; S. construita la sol:23 mp; ANEXA

Lungime Segmente

1) Valorile lungimilor segmentelor sunt obținute din proiecție în plan.

Punct început	X / Y	Punct sfârșit	X / Y	Lungime segment (** (m)
---------------	-------	---------------	-------	-------------------------

Punct început	X / Y	Punct sfârșit	X / Y	Lungime segment (** (m)
1	428.222,019 294.877,932	2	428.222,116 294.900,301	22.369
2	428.222,116 294.900,301	3	428.222,096 294.920,19	19.889
3	428.222,096 294.920,19	4	428.228,83 294.920,829	6.764
4	428.228,83 294.920,829	5	428.228,907 294.933,872	13.043
5	428.228,907 294.933,872	6	428.220,273 294.933,361	8.649
6	428.220,273 294.933,361	7	428.219,743 294.920,153	13.219
7	428.219,743 294.920,153	8	428.205,981 294.918,605	13.849
8	428.205,981 294.918,605	9	428.205,869 294.905,756	12.849
9	428.205,869 294.905,756	10	428.206,194 294.892,93	12.83
10	428.206,194 294.892,93	11	428.205,88 294.889,021	3.922
11	428.205,88 294.889,021	12	428.206,154 294.873,888	15.135
12	428.206,154 294.873,888	13	428.206,604 294.821,608	52.282
13	428.206,604 294.821,608	14	428.222,463 294.822,509	15.885
14	428.222,463 294.822,509	15	428.222,24 294.833,249	10.742
15	428.222,24 294.833,249	16	428.222,139 294.851,924	18.675
16	428.222,139 294.851,924	17	428.222,322 294.865,928	14.006
17	428.222,322 294.865,928	1	428.222,019 294.877,932	12.008

** Lungimile segmentelor sunt determinate în planul de proiecție Stereo 70 și sunt rotunjite la 1 milimetru.

*** Distanța dintre puncte este formată din segmente cumulate ce sunt mai mici decât valoarea 1 milimetru.

**DATE DESPRE IMOBILUL NR. 10189**

Oficiul de Cadastru și Publicitate Imobiliară DOLJ
Biroul de Cadastru și Publicitate Imobiliară Craiova

A. Partea I. Descrierea imobilului

TEREN Intravilan

Adresa: Loc. Zanoaga, Nr. 477, Jud. Dolj, T24, P606, 606/1 606/2

Nr. Crt	Nr cadastral Nr. topografic	Suprafața* (mp)	Observații / Referințe
A1		Din acte: 1.500 Masurata: 1.655	Sector cadastral:22 Teren imprejmuit;

Construcții

Crt	Nr cadastral Nr. topografic	Adresa	Observații / Referințe
A1.1		Loc. Zanoaga, Jud. Dolj	Nr. niveluri:1; S. construita la sol:65 mp; CONSTRUITA DIN CARAMIDA, ACOPERITA CU TIGLA
A1.2		Loc. Zanoaga, Jud. Dolj	Nr. niveluri:1; S. construita la sol:88 mp; ANEXA
A1.3		Loc. Zanoaga, Jud. Dolj	Nr. niveluri:1; S. construita la sol:19 mp; ANEXA

B. Partea II. Proprietari și acte

Inscrieri privitoare la dreptul de proprietate și alte drepturi reale		Referințe
/		
Act Administrativ nr. TDP 277-42780, din 15/02/1995 emis de CONSILIUL JUDETEAN DOLJ (CERTIFICAT DE DECES SERIA DM, NR. 302292);		
B1	Intabulare, drept de PROPRIETATE, dobandit prin Reconstituire, cota actuala 1/1, cota initiala 1/1 1) TROACĂ MARIN, LIPSĂ CNP DEFUNCT:Da	A1
Act Normativ nr. LEGEA 7, din 13/03/1996 emis de GUVERNUL ROMANIEI;		
B2	Intabulare, drept de PROPRIETATE, dobandit prin Lege, cota actuala 1/1, cota initiala 1/1 1) TROACĂ MARIN, LIPSĂ CNP DEFUNCT:Da	A1.1, A1.2, A1.3

C. Partea III. SARCINI .

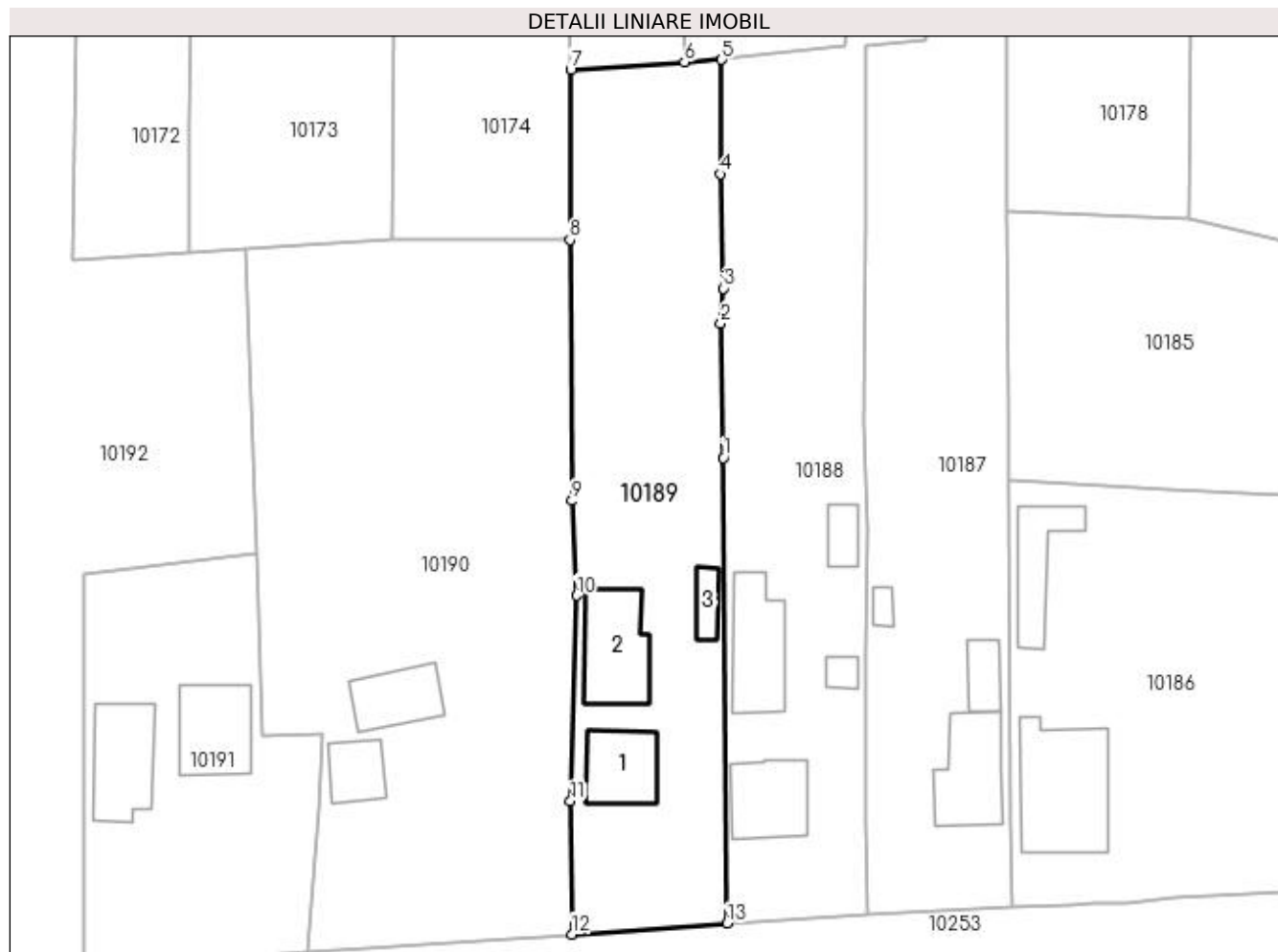
Inscrieri privind dezmembramintele dreptului de proprietate, drepturi reale de garanție și sarcini	Referințe
NU SUNT	

Anexa Nr. 1 La Partea I

Teren

Nr cadastral	Suprafața (mp)*	Observații / Referințe
	Din acte: 1.500 Masurata: 1.655	

* Suprafața este determinată în planul de proiecție Stereo 70.



Date referitoare la teren

Crt	Categorie folosință	Intra vilan	Suprafața (mp)	Tarla	Parcelă	Nr. topo	Observații / Referințe
1	curți constructii	DA	700	24	606	-	
2	arabil	DA	955	24	606/1 606/2	-	

Date referitoare la construcții

Crt	Număr	Destinație construcție	Supraf. (mp)	Situație juridică	Observații / Referințe
A1.1		construcții de locuințe	65	Cu acte	Nr. niveluri:1; S. construita la sol:65 mp; CONSTRUITA DIN CARAMIDA, ACOPERITA CU TIGLA
A1.2		construcții anexa	88	Cu acte	Nr. niveluri:1; S. construita la sol:88 mp; ANEXA
A1.3		construcții anexa	19	Cu acte	Nr. niveluri:1; S. construita la sol:19 mp; ANEXA

Lungime Segmente

1) Valorile lungimilor segmentelor sunt obținute din proiecție în plan.

Punct început	X / Y	Punct sfârșit	X / Y	Lungime segment (** (m)
1	428.206,154 294.873,888	2	428.205,88 294.889,021	15.135

Punct început	X / Y	Punct sfârşit	X / Y	Lungime segment (** (m)
2	428.205,88 294.889,021	3	428.206,194 294.892,93	3.922
3	428.206,194 294.892,93	4	428.205,869 294.905,756	12.83
4	428.205,869 294.905,756	5	428.205,981 294.918,605	12.849
5	428.205,981 294.918,605	6	428.201,793 294.918,354	4.196
6	428.201,793 294.918,354	7	428.189,032 294.917,433	12.794
7	428.189,032 294.917,433	8	428.188,93 294.898,354	19.079
8	428.188,93 294.898,354	9	428.189,168 294.869,071	29.284
9	428.189,168 294.869,071	10	428.189,672 294.858,436	10.647
10	428.189,672 294.858,436	11	428.189,002 294.835,325	23.121
11	428.189,002 294.835,325	12	428.189,149 294.820,379	14.947
12	428.189,149 294.820,379	13	428.206,604 294.821,608	17.498
13	428.206,604 294.821,608	1	428.206,154 294.873,888	52.282

** Lungimile segmentelor sunt determinate în planul de proiecție Stereo 70 și sunt rotunjite la 1 milimetru.

*** Distanța dintre puncte este formată din segmente cumulate ce sunt mai mici decât valoarea 1 milimetru.

**DATE DESPRE IMOBILUL NR. 10190**

Oficiul de Cadastru și Publicitate Imobiliară DOLJ
Biroul de Cadastru și Publicitate Imobiliară Craiova

A. Partea I. Descrierea imobilului

TEREN Intravilan

Adresa: Loc. Zanoaga, Nr. 478, Jud. Dolj, T24, P607, 607/1 6072

Nr. Crt	Nr cadastral Nr. topografic	Suprafața* (mp)	Observații / Referințe
A1		Din acte: 2.500 Masurata: 2.648	Sector cadastral:22 Teren imprejmuit;

Construcții

Crt	Nr cadastral Nr. topografic	Adresa	Observații / Referințe
A1.1		Loc. Zanoaga, Jud. Dolj	Nr. niveluri:1; S. construita la sol:40 mp; CONSTRUITA DIN CARAMIDA, ACOPERITA CU TIGLA
A1.2		Loc. Zanoaga, Jud. Dolj	Nr. niveluri:1; S. construita la sol:58 mp; ANEXA

B. Partea II. Proprietari și acte

Inscrieri privitoare la dreptul de proprietate și alte drepturi reale		Referințe
/		
Act Notarial nr. APV AUT NR 417, din 09/03/2007 emis de BNP FLORIAN TONE;		
B1	Intabulare, drept de PROPRIETATE, dobandit prin lesire Din Indiviziune, cota actuala 1/1, cota initiala 1/1 1) MARINESCU IONEL	A1
Act Normativ nr. LEGEA 7, din 13/03/1996 emis de GUVERNUL ROMANIEI;		
B2	Intabulare, drept de PROPRIETATE, dobandit prin Lege, cota actuala 1/1, cota initiala 1/1 1) MARINESCU IONEL	A1.1, A1.2

C. Partea III. SARCINI .

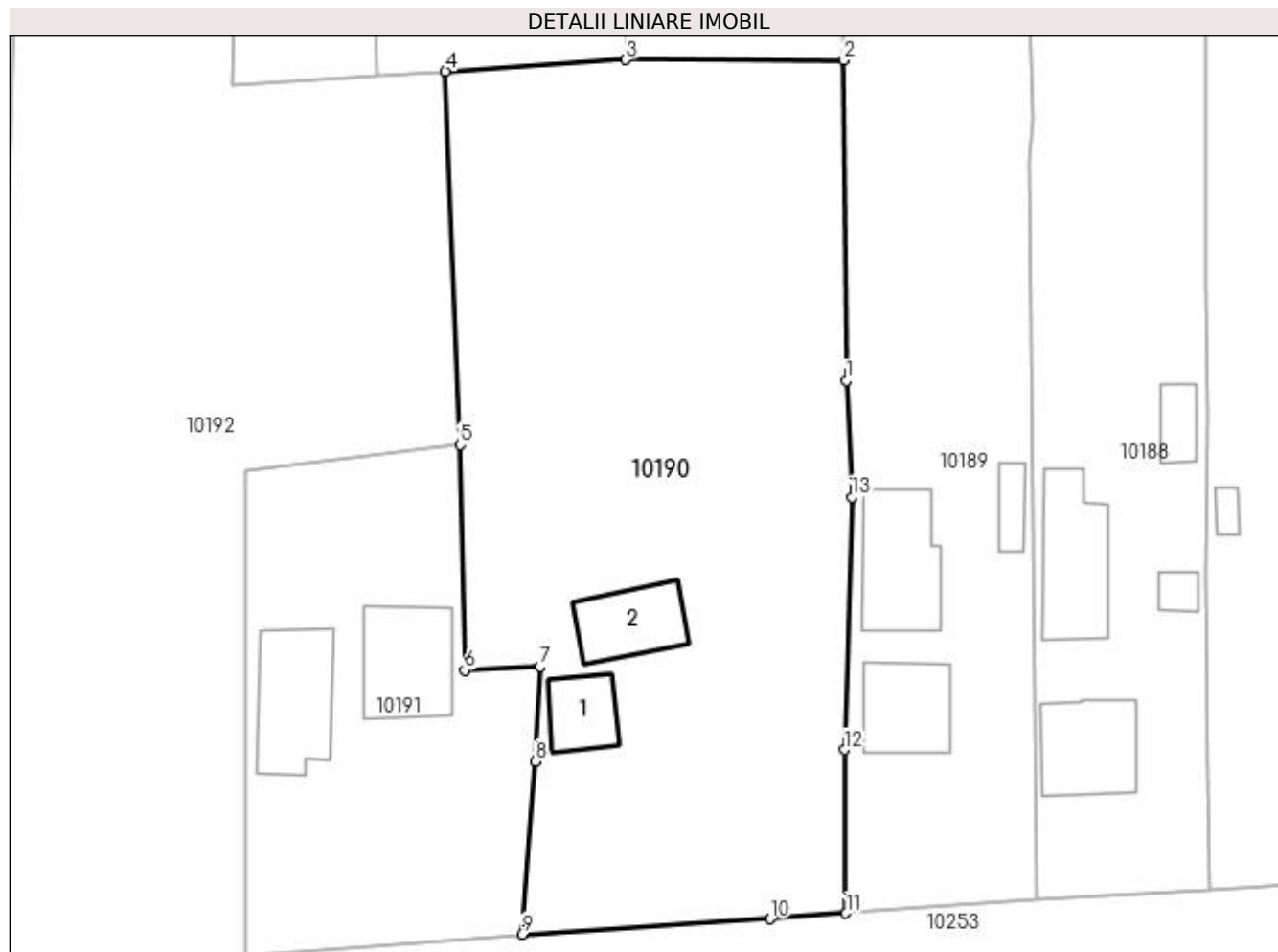
Inscrieri privind dezmembramintele dreptului de proprietate, drepturi reale de garanție și sarcini	Referințe
NU SUNT	

Anexa Nr. 1 La Partea I

Teren

Nr cadastral	Suprafața (mp)*	Observații / Referințe
	Din acte: 2.500 Masurata: 2.648	

* Suprafața este determinată în planul de proiecție Stereo 70.



Date referitoare la teren

Crt	Categorie folosință	Intra vilan	Suprafața (mp)	Tarla	Parcelă	Nr. topo	Observații / Referințe
1	curți construcții	DA	800	24	607	-	IDENTIC CU T26
2	arabil	DA	1.848	24	607/1 6072	-	IDENTIC CU T26

Date referitoare la construcții

Crt	Număr	Destinație construcție	Supraf. (mp)	Situație juridică	Observații / Referințe
A1.1		construcții de locuințe	40	Cu acte	Nr. niveluri:1; S. construita la sol:40 mp; CONSTRUITA DIN CARAMIDA, ACOPERITA CU TIGLA
A1.2		construcții anexa	58	Cu acte	Nr. niveluri:1; S. construita la sol:58 mp; ANEXA

Lungime Segmente

1) Valorile lungimilor segmentelor sunt obținute din proiecție în plan.

Punct început	X / Y	Punct sfârșit	X / Y	Lungime segment (** (m)
1	428.189,168 294.869,071	2	428.188,93 294.898,354	29.284

Punct început	X / Y	Punct sfârșit	X / Y	Lungime segment (** (m)
2	428.188,93 294.898,354	3	428.169,046 294.898,419	19.884
3	428.169,046 294.898,419	4	428.152,548 294.897,344	16.533
4	428.152,548 294.897,344	5	428.153,85 294.863,206	34.163
5	428.153,85 294.863,206	6	428.154,28 294.842,613	20.598
6	428.154,28 294.842,613	7	428.161,17 294.842,956	6.899
7	428.161,17 294.842,956	8	428.160,748 294.834,274	8.692
8	428.160,748 294.834,274	9	428.159,516 294.818,456	15.866
9	428.159,516 294.818,456	10	428.182,229 294.819,86	22.756
10	428.182,229 294.819,86	11	428.189,149 294.820,379	6.939
11	428.189,149 294.820,379	12	428.189,002 294.835,325	14.947
12	428.189,002 294.835,325	13	428.189,672 294.858,436	23.121
13	428.189,672 294.858,436	1	428.189,168 294.869,071	10.647

** Lungimile segmentelor sunt determinate în planul de proiecție Stereo 70 și sunt rotunjite la 1 milimetru.

*** Distanța dintre puncte este formată din segmente cumulate ce sunt mai mici decât valoarea 1 milimetru.

**DATE DESPRE IMOBILUL NR. 10191**

Oficiul de Cadastru și Publicitate Imobiliară DOLJ
Biroul de Cadastru și Publicitate Imobiliară Craiova

A. Partea I. Descrierea imobilului

TEREN Intravilan

Adresa: Loc. Zanoaga, Nr. 479, Jud. Dolj, T24, P608 608/1

Nr. Crt	Nr cadastral Nr. topografic	Suprafața* (mp)	Observații / Referințe
A1		Din acte: 1.000 Masurata: 1.042	Sector cadastral:22 Teren imprejmuit;

Construcții

Crt	Nr cadastral Nr. topografic	Adresa	Observații / Referințe
A1.1		Loc. Zanoaga, Jud. Dolj	Nr. niveluri:1; S. construita la sol:85 mp; LOCUINTA
A1.2		Loc. Zanoaga, Jud. Dolj	Nr. niveluri:1; S. construita la sol:81 mp; ANEXA

B. Partea II. Proprietari și acte

Inscrieri privitoare la dreptul de proprietate și alte drepturi reale		Referințe
/		
Act Administrativ nr. TDP 38-59353, din 03/12/1993 emis de CONSILIUL JUDETEAN DOLJ;		
B1	Intabulare, drept de PROPRIETATE, dobandit prin Reconstituire, cota actuala 1/1, cota initiala 1/1 1) PAPA MARIA, LIPSĂ CNP	A1
Act Normativ nr. LEGEA 7, din 13/03/1996 emis de GUVERNUL ROMANIEI;		
B2	Intabulare, drept de PROPRIETATE, dobandit prin Lege, cota actuala 1/1, cota initiala 1/1 1) PAPA MARIA, LIPSĂ CNP	A1.1, A1.2

C. Partea III. SARCINI .

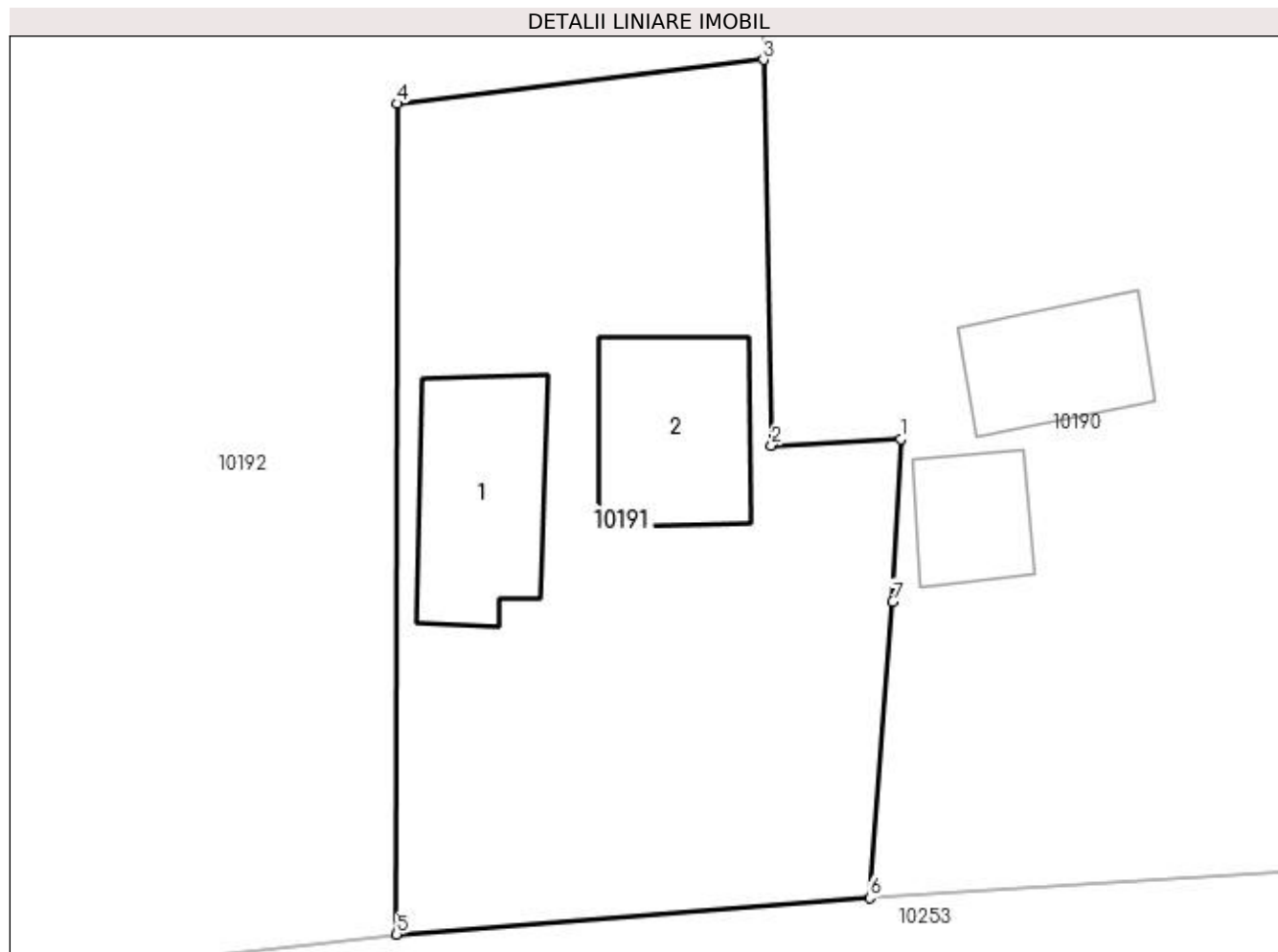
Inscrieri privind dezmembramintele dreptului de proprietate, drepturi reale de garanție și sarcini	Referințe
NU SUNT	

Anexa Nr. 1 La Partea I

Teren

Nr cadastral	Suprafața (mp)*	Observații / Referințe
	Din acte: 1.000 Masurata: 1.042	

* Suprafața este determinată în planul de proiecție Stereo 70.



Date referitoare la teren

Crt	Categorie folosință	Intravilan	Suprafața (mp)	Tarla	Parcelă	Nr. topo	Observații / Referințe
1	curți construcții	DA	1.042	24	608 608/1	-	

Date referitoare la construcții

Crt	Număr	Destinație construcție	Supraf. (mp)	Situație juridică	Observații / Referințe
A1.1		construcții de locuințe	85	Cu acte	Nr. niveluri:1; S. construita la sol:85 mp; LOCUINTA
A1.2		construcții anexa	81	Cu acte	Nr. niveluri:1; S. construita la sol:81 mp; ANEXA

Lungime Segmente

1) Valorile lungimilor segmentelor sunt obținute din proiecție în plan.

Punct început	X / Y	Punct sfârșit	X / Y	Lungime segment (** (m))
1	428.161,17 294.842,956	2	428.154,28 294.842,613	6.899
2	428.154,28 294.842,613	3	428.153,85 294.863,206	20.598

Punct început	X / Y	Punct sfârșit	X / Y	Lungime segment (** (m)
3	428.153,85 294.863,206	4	428.134,28 294.860,859	19.711
4	428.134,28 294.860,859	5	428.134,265 294.816,506	44.353
5	428.134,265 294.816,506	6	428.159,516 294.818,456	25.326
6	428.159,516 294.818,456	7	428.160,748 294.834,274	15.866
7	428.160,748 294.834,274	1	428.161,17 294.842,956	8.692

** Lungimile segmentelor sunt determinate în planul de proiecție Stereo 70 și sunt rotunjite la 1 milimetru.

*** Distanța dintre puncte este formată din segmente cumulate ce sunt mai mici decât valoarea 1 milimetru.

**DATE DESPRE IMOBILUL NR. 10192**

Oficiul de Cadastru și Publicitate Imobiliară DOLJ
Biroul de Cadastru și Publicitate Imobiliară Craiova

A. Partea I. Descrierea imobilului

TEREN Intravilan

Adresa: Loc. Zanoaga, Nr. 480, Jud. Dolj, T24, P609

Nr. Crt	Nr cadastral Nr. topografic	Suprafața* (mp)	Observații / Referințe
A1		Din acte: 2.984 Masurata: 3.000	Sector cadastral:22 Teren imprejmuit;

B. Partea II. Proprietari și acte

Inscrieri privitoare la dreptul de proprietate și alte drepturi reale		Referințe
/		
Act Administrativ nr. TDP 56-59353, din 03/12/1993 emis de CONSILIUL JUDETEAN DOLJ (CERTIFICAT DE DECES SERIA DM, NR. 749738);		
B1	Intabulare, drept de PROPRIETATE, dobandit prin Reconstituire, cota actuala 1/1, cota initiala 1/1 1) DINU AUREL , LIPSĂ CNP DEFUNCT:Da	A1

C. Partea III. SARCINI .

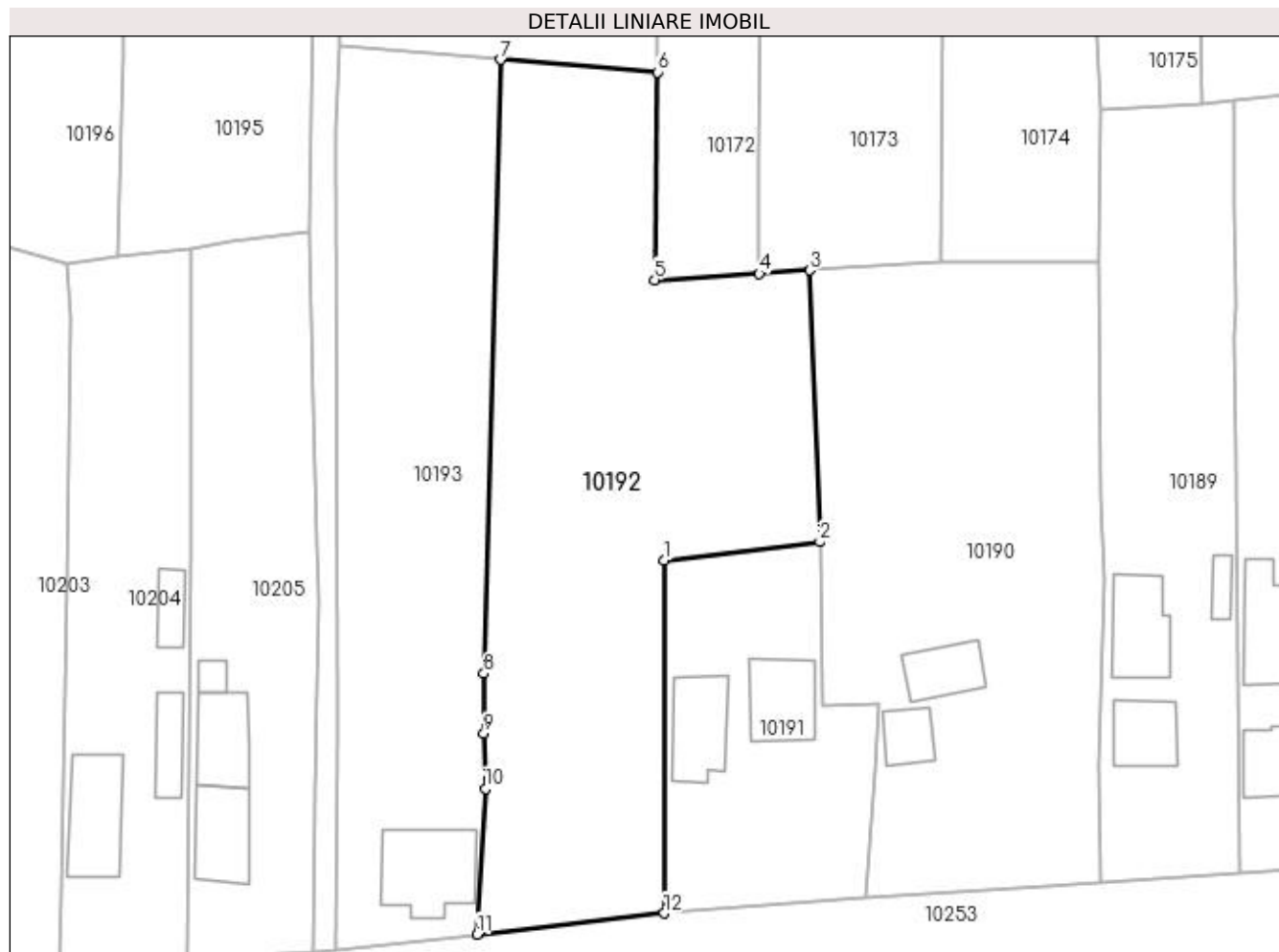
Inscrieri privind dezmembramintele dreptului de proprietate, drepturi reale de garanție și sarcini	Referințe
NU SUNT	

Anexa Nr. 1 La Partea I

Teren

Nr cadastral	Suprafața (mp)*	Observații / Referințe
	Din acte: 2.984 Masurata: 3.000	

* Suprafața este determinată în planul de proiecție Stereo 70.



Date referitoare la teren

Crt	Categorie folosință	Intra vilan	Suprafața (mp)	Tarla	Parcelă	Nr. topo	Observații / Referințe
1	arabil	DA	3.000	24	609	-	

Lungime Segmente

1) Valorile lungimilor segmentelor sunt obținute din proiecție în plan.

Punct început	X / Y	Punct sfârșit	X / Y	Lungime segment (** (m)
1	428.134,28 294.860,859	2	428.153,85 294.863,206	19.711
2	428.153,85 294.863,206	3	428.152,548 294.897,344	34.163
3	428.152,548 294.897,344	4	428.146,227 294.896,932	6.334
4	428.146,227 294.896,932	5	428.133,088 294.896,13	13.163
5	428.133,088 294.896,13	6	428.133,501 294.922,24	26.113

Punct început	X / Y	Punct sfârșit	X / Y	Lungime segment (** (m)
6	428.133,501 294.922,24	7	428.113,742 294.923,819	19.822
7	428.113,742 294.923,819	8	428.111,593 294.846,649	77.2
8	428.111,593 294.846,649	9	428.111,615 294.839,122	7.527
9	428.111,615 294.839,122	10	428.111,809 294.832,211	6.914
10	428.111,809 294.832,211	11	428.110,789 294.813,886	18.353
11	428.110,789 294.813,886	12	428.134,265 294.816,506	23.621
12	428.134,265 294.816,506	1	428.134,28 294.860,859	44.353

** Lungimile segmentelor sunt determinate în planul de proiecție Stereo 70 și sunt rotunjite la 1 milimetru.

*** Distanța dintre puncte este formată din segmente cumulate ce sunt mai mici decât valoarea 1 milimetru.

**DATE DESPRE IMOBILUL NR. 10193**

Oficiul de Cadastru și Publicitate Imobiliară DOLJ
Biroul de Cadastru și Publicitate Imobiliară Craiova

A. Partea I. Descrierea imobilului

TEREN Intravilan

Adresa: Loc. Zanoaga, Nr. 482, Jud. Dolj, T24, P610, 610/1

Nr. Crt	Nr cadastral Nr. topografic	Suprafața* (mp)	Observații / Referințe
A1		Din acte: 2.000 Masurata: 2.142	Sector cadastral:22 Teren imprejmuit;

Construcții

Crt	Nr cadastral Nr. topografic	Adresa	Observații / Referințe
A1.1		Loc. Zanoaga, Jud. Dolj	Nr. niveluri:1; S. construita la sol:116 mp; CONSTRUITA DIN CARAMIDA, ACOPERITA CU TABLA

B. Partea II. Proprietari și acte

Inscrieri privitoare la dreptul de proprietate și alte drepturi reale		Referințe
/		
Act Administrativ nr. TDP 294-42780, din 20/02/1995 emis de CONSILIUL JUDETEAN DOLJ;		
B1	Intabulare, drept de PROPRIETATE, dobandit prin Reconstituire, cota actuala 1/1, cota initiala 1/1 1) STÂNCULEASA CORNEL, LIPSĂ CNP	A1
Act Normativ nr. LEGEA 7, din 13/03/1996 emis de GUVERNUL ROMANIEI;		
B2	Intabulare, drept de PROPRIETATE, dobandit prin Lege, cota actuala 1/1, cota initiala 1/1 1) STÂNCULEASA CORNEL, LIPSĂ CNP	A1.1

C. Partea III. SARCINI .

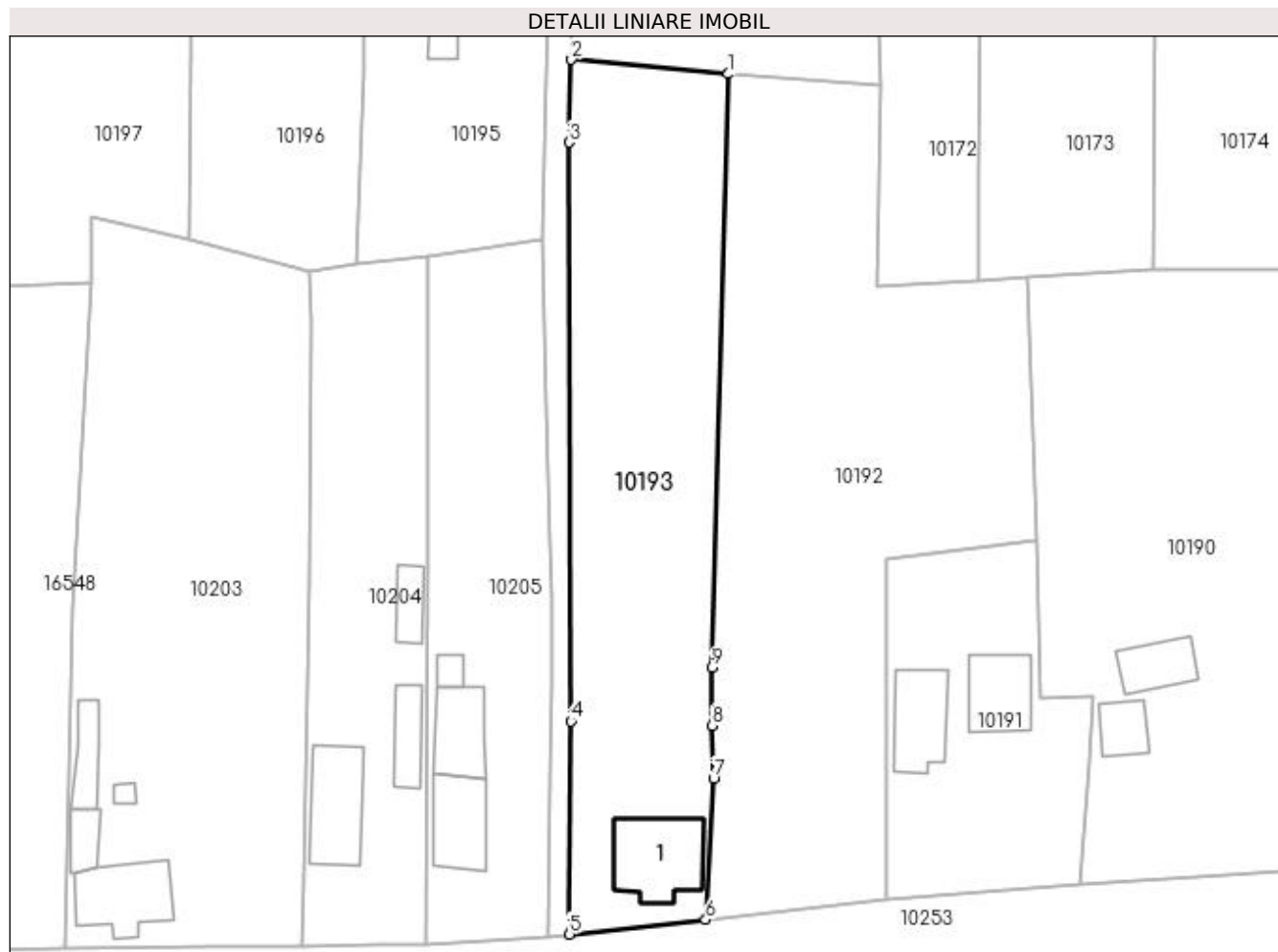
Inscrieri privind dezmembramintele dreptului de proprietate, drepturi reale de garanție și sarcini	Referințe
NU SUNT	

Anexa Nr. 1 La Partea I

Teren

Nr cadastral	Suprafața (mp)*	Observații / Referințe
	Din acte: 2.000 Masurata: 2.142	

* Suprafața este determinată în planul de proiecție Stereo 70.



Date referitoare la teren

Crt	Categorie folosință	Intra vilan	Suprafața (mp)	Tarla	Parcelă	Nr. topo	Observații / Referințe
1	curți construcții	DA	477	24	610	-	
2	vie	DA	780	24	610/1	-	
3	arabil	DA	885	24	610/1	-	

Date referitoare la construcții

Crt	Număr	Destinație construcție	Supraf. (mp)	Situație juridică	Observații / Referințe
A1.1		construcții de locuințe	116	Cu acte	Nr. niveluri:1; S. construita la sol:116 mp; CONSTRUITA DIN CARAMIDA, ACOPERITA CU TABLA

Lungime Segmente

1) Valorile lungimilor segmentelor sunt obținute din proiecție în plan.

Punct început	X / Y	Punct sfârșit	X / Y	Lungime segment (** (m)
1	428.113,742 294.923,819	2	428.093,343 294.925,661	20.482
2	428.093,343 294.925,661	3	428.092,985 294.914,924	10.743

Punct început	X / Y	Punct sfârșit	X / Y	Lungime segment (** (m)
3	428.092,985 294.914,924	4	428.093,292 294.839,664	75.261
4	428.093,292 294.839,664	5	428.093,06 294.811,989	27.676
5	428.093,06 294.811,989	6	428.110,789 294.813,886	17.831
6	428.110,789 294.813,886	7	428.111,809 294.832,211	18.353
7	428.111,809 294.832,211	8	428.111,615 294.839,122	6.914
8	428.111,615 294.839,122	9	428.111,593 294.846,649	7.527
9	428.111,593 294.846,649	1	428.113,742 294.923,819	77.2

** Lungimile segmentelor sunt determinate în planul de proiecție Stereo 70 și sunt rotunjite la 1 milimetru.

*** Distanța dintre puncte este formată din segmente cumulate ce sunt mai mici decât valoarea 1 milimetru.

**DATE DESPRE IMOBILUL NR. 10194**

Oficiul de Cadastru și Publicitate Imobiliară DOLJ
Biroul de Cadastru și Publicitate Imobiliară Craiova

A. Partea I. Descrierea imobilului

TEREN Intravilan

Adresa: Loc. Zanoaga, Jud. Dolj, DS 611

Nr. Crt	Nr cadastral Nr. topografic	Suprafața* (mp)	Observații / Referințe
A1		Din acte: 510 Masurata: 525	Sector cadastral:22 Teren neimprejmit;

B. Partea II. Proprietari și acte

Inscrieri privitoare la dreptul de proprietate și alte drepturi reale		Referințe
/		
Act Normativ nr. HG 965, din 05/09/2002 emis de GUVERNUL ROMANIEI (ANEXA NR. 57/2002);		
B1	Intabulare, drept de PROPRIETATE, dobandit prin Lege, cota actuala 1/1, cota initiala 1/1 1) COMUNA LEU - DOMENIUL PUBLIC, CIF:4553631	A1

C. Partea III. SARCINI .

Inscrieri privind dezmembramintele dreptului de proprietate, drepturi reale de garanție și sarcini	Referințe
NU SUNT	

Anexa Nr. 1 La Partea I

Teren

Nr cadastral	Suprafața (mp)*	Observații / Referințe
	Din acte: 510 Masurata: 525	

* Suprafața este determinată în planul de proiecție Stereo 70.



Date referitoare la teren

Crt	Categorie folosință	Intra vilan	Suprafața (mp)	Tarla	Parcelă	Nr. topo	Observații / Referințe
1	drum	DA	525	-	DS 611	-	

Lungime Segmente

1) Valorile lungimilor segmentelor sunt obținute din proiecție în plan.

Punct început	X / Y	Punct sfârșit	X / Y	Lungime segment (** (m)
1	428.093,06 294.811,989	2	428.093,292 294.839,664	27.676
2	428.093,292 294.839,664	3	428.092,985 294.914,924	75.261
3	428.092,985 294.914,924	4	428.093,343 294.925,661	10.743
4	428.093,343 294.925,661	5	428.094,043 294.945,708	20.059
5	428.094,043 294.945,708	6	428.095,028 294.982,087	36.392

Punct început	X / Y	Punct sfârșit	X / Y	Lungime segment (** (m)
6	428.095,028 294.982,087	7	428.091,339 294.981,309	3.77
7	428.091,339 294.981,309	8	428.090,67 294.953,583	27.734
8	428.090,67 294.953,583	9	428.089,663 294.902,262	51.331
9	428.089,663 294.902,262	10	428.090,155 294.880,653	21.615
10	428.090,155 294.880,653	11	428.090,594 294.862,904	17.754
11	428.090,594 294.862,904	12	428.090,859 294.855,844	7.065
12	428.090,859 294.855,844	13	428.090,729 294.844,514	11.331
13	428.090,729 294.844,514	14	428.090,47 294.831,867	12.65
14	428.090,47 294.831,867	15	428.090,226 294.811,749	20.119
15	428.090,226 294.811,749	1	428.093,06 294.811,989	2.844

** Lungimile segmentelor sunt determinate în planul de proiecție Stereo 70 și sunt rotunjite la 1 milimetru.

*** Distanța dintre puncte este formată din segmente cumulate ce sunt mai mici decât valoarea 1 milimetru.

**DATE DESPRE IMOBILUL NR. 10195**

Oficiul de Cadastru și Publicitate Imobiliară DOLJ
Biroul de Cadastru și Publicitate Imobiliară Craiova

A. Partea I. Descrierea imobilului

TEREN Intravilan

Adresa: Loc. Zanoaga, Nr. 458, Jud. Dolj, T25, P617, 617/1

Nr. Crt	Nr cadastral Nr. topografic	Suprafața* (mp)	Observații / Referințe
A1		Din acte: 2.300 Masurata: 2.032	Sector cadastral:22 Teren imprejmuit;

Construcții

Crt	Nr cadastral Nr. topografic	Adresa	Observații / Referințe
A1.1		Loc. Zanoaga, Jud. Dolj	Nr. niveluri:1; S. construita la sol:100 mp; CONSTRUITA DIN CARAMIDA, ACOPERITA CU TABLA
A1.2		Loc. Zanoaga, Jud. Dolj	Nr. niveluri:1; S. construita la sol:39 mp; ANEXA
A1.3		Loc. Zanoaga, Jud. Dolj	Nr. niveluri:1; S. construita la sol:11 mp; ANEXA
A1.4		Loc. Zanoaga, Jud. Dolj	Nr. niveluri:1; S. construita la sol:19 mp; ANEXA
A1.5		Loc. Zanoaga, Jud. Dolj	Nr. niveluri:1; S. construita la sol:11 mp; ANEXA

B. Partea II. Proprietari și acte

Inscrieri privitoare la dreptul de proprietate și alte drepturi reale	Referințe
/	
Act Administrativ nr. TDP 683-48675, din 25/01/1996 emis de CONSILIUL JUDETEAN DOLJ (CERTIFICAT DE DECES SERIA D10, NR. 022663);	
B1	A1
Intabulare, drept de PROPRIETATE, dobandit prin Reconstituire, cota actuala 1/1, cota initiala 1/1 1) VINTILĂ IOANA, LIPSĂ CNP DEFUNCT:Da	
Act Normativ nr. LEGEA 7, din 13/03/1996 emis de GUVERNUL ROMANIEI;	
B2	A1.1, A1.2, A1.3, A1.4, A1.5
Intabulare, drept de PROPRIETATE, dobandit prin Lege, cota actuala 1/1, cota initiala 1/1 1) VINTILĂ IOANA, LIPSĂ CNP DEFUNCT:Da	

C. Partea III. SARCINI .

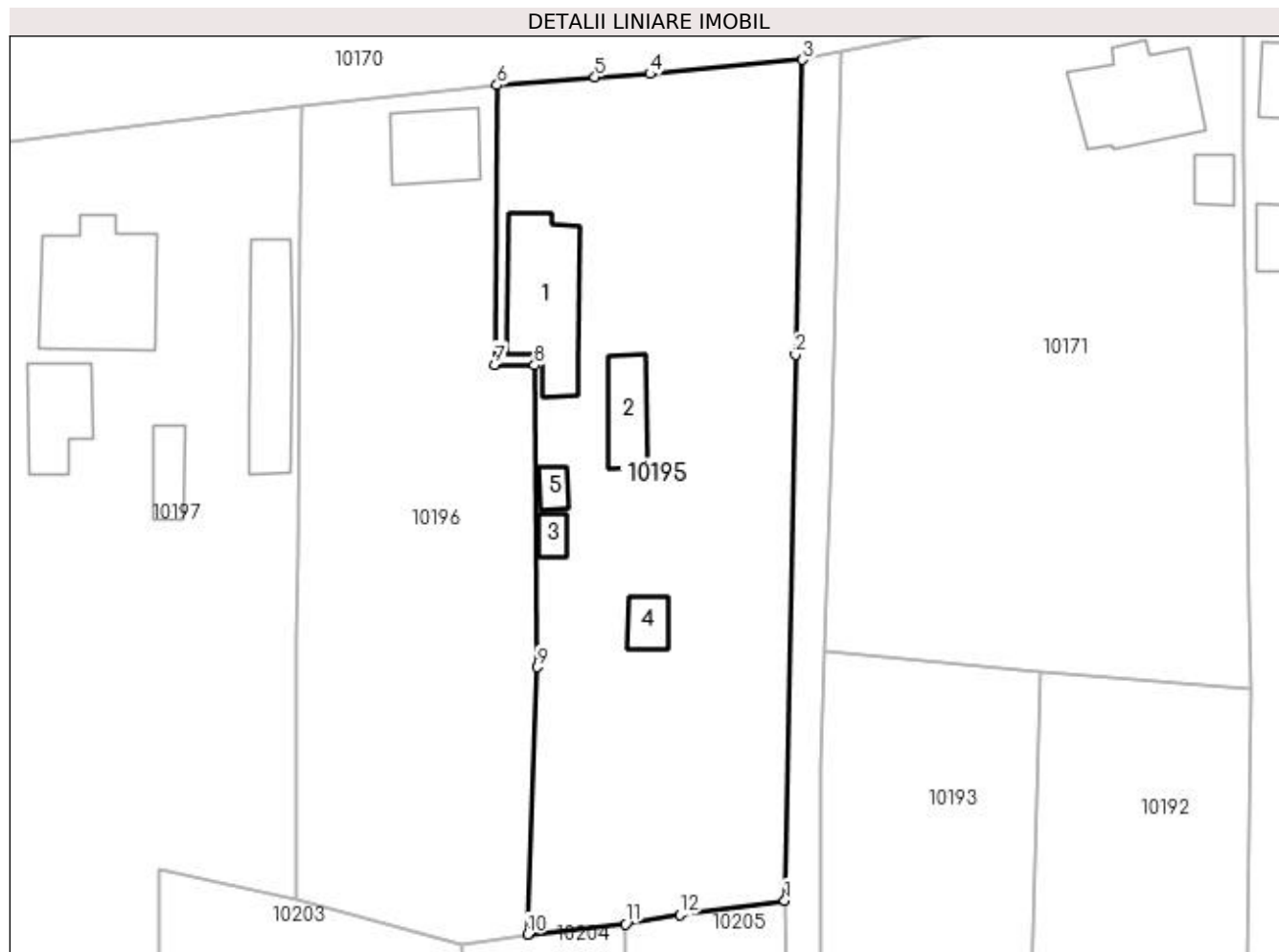
Inscrieri privind dezmembramintele dreptului de proprietate, drepturi reale de garanție și sarcini	Referințe
NU SUNT	

Anexa Nr. 1 La Partea I

Teren

Nr cadastral	Suprafața (mp)*	Observații / Referințe
	Din acte: 2.300 Masurata: 2.032	

* Suprafața este determinată în planul de proiecție Stereo 70.



Date referitoare la teren

Crt	Categorie folosință	Intra vilan	Suprafața (mp)	Tarla	Parcelă	Nr. topo	Observații / Referințe
1	curți construcții	DA	802	25	617	-	
2	vie	DA	350	25	617/1	-	
3	arabil	DA	880	25	617/1	-	

Date referitoare la construcții

Crt	Număr	Destinație construcție	Supraf. (mp)	Situație juridică	Observații / Referințe
A1.1		construcții de locuințe	100	Cu acte	Nr. niveluri:1; S. construita la sol:100 mp; CONSTRUITA DIN CARAMIDA, ACOPERITA CU TABLA
A1.2		construcții anexa	39	Cu acte	Nr. niveluri:1; S. construita la sol:39 mp; ANEXA
A1.3		construcții anexa	11	Cu acte	Nr. niveluri:1; S. construita la sol:11 mp; ANEXA
A1.4		construcții anexa	19	Cu acte	Nr. niveluri:1; S. construita la sol:19 mp; ANEXA
A1.5		construcții anexa	11	Cu acte	Nr. niveluri:1; S. construita la sol:11 mp; ANEXA

Lungime Segmente

1) Valorile lungimilor segmentelor sunt obținute din proiecție în plan.

Punct început	X / Y	Punct sfârșit	X / Y	Lungime segment (** (m)
1	428.089,663 294.902,262	2	428.090,67 294.953,583	51.331
2	428.090,67 294.953,583	3	428.091,339 294.981,309	27.734
3	428.091,339 294.981,309	4	428.077,003 294.979,973	14.398
4	428.077,003 294.979,973	5	428.071,801 294.979,677	5.21
5	428.071,801 294.979,677	6	428.062,603 294.978,914	9.23
6	428.062,603 294.978,914	7	428.062,371 294.952,655	26.26
7	428.062,371 294.952,655	8	428.066,119 294.952,576	3.749
8	428.066,119 294.952,576	9	428.066,377 294.924,212	28.365
9	428.066,377 294.924,212	10	428.065,465 294.899,087	25.142
10	428.065,465 294.899,087	11	428.074,687 294.900,047	9.272
11	428.074,687 294.900,047	12	428.079,78 294.900,95	5.172
12	428.079,78 294.900,95	1	428.089,663 294.902,262	9.97

** Lungimile segmentelor sunt determinate în planul de proiecție Stereo 70 și sunt rotunjite la 1 milimetru.

*** Distanța dintre puncte este formată din segmente cumulate ce sunt mai mici decât valoarea 1 milimetru.

**DATE DESPRE IMOBILUL NR. 10196**

Oficiul de Cadastru și Publicitate Imobiliară DOLJ
 Biroul de Cadastru și Publicitate Imobiliară Craiova

A. Partea I. Descrierea imobilului

TEREN Intravilan

Adresa: Loc. Zanoaga, Nr. 457, Jud. Dolj, T25, P616, 616/1

Nr. Crt	Nr cadastral Nr. topografic	Suprafața* (mp)	Observații / Referințe
A1		Din acte: 1.400 Masurata: 1.643	Sector cadastral:22 Teren imprejmuit;

Construcții

Crt	Nr cadastral Nr. topografic	Adresa	Observații / Referințe
A1.1		Loc. Zanoaga, Jud. Dolj	Nr. niveluri:2; S. construita la sol:56 mp; CONSTRUITA DIN CARAMIDA, ACOPERITA CU TIGLA

B. Partea II. Proprietari și acte

Inscrieri privitoare la dreptul de proprietate și alte drepturi reale		Referințe
/		
Act Notarial nr. CVC AUT NR 1670, din 27/09/2000 emis de BNP DOINA FAURAR;		
B1	Intabulare, drept de PROPRIETATE, dobandit prin Conventie, cota actuala 1/1, cota initiala 1/1 1) POPA JANE 2) POPA MARIANA, LIPSĂ CNP	A1, A1.1

C. Partea III. SARCINI .

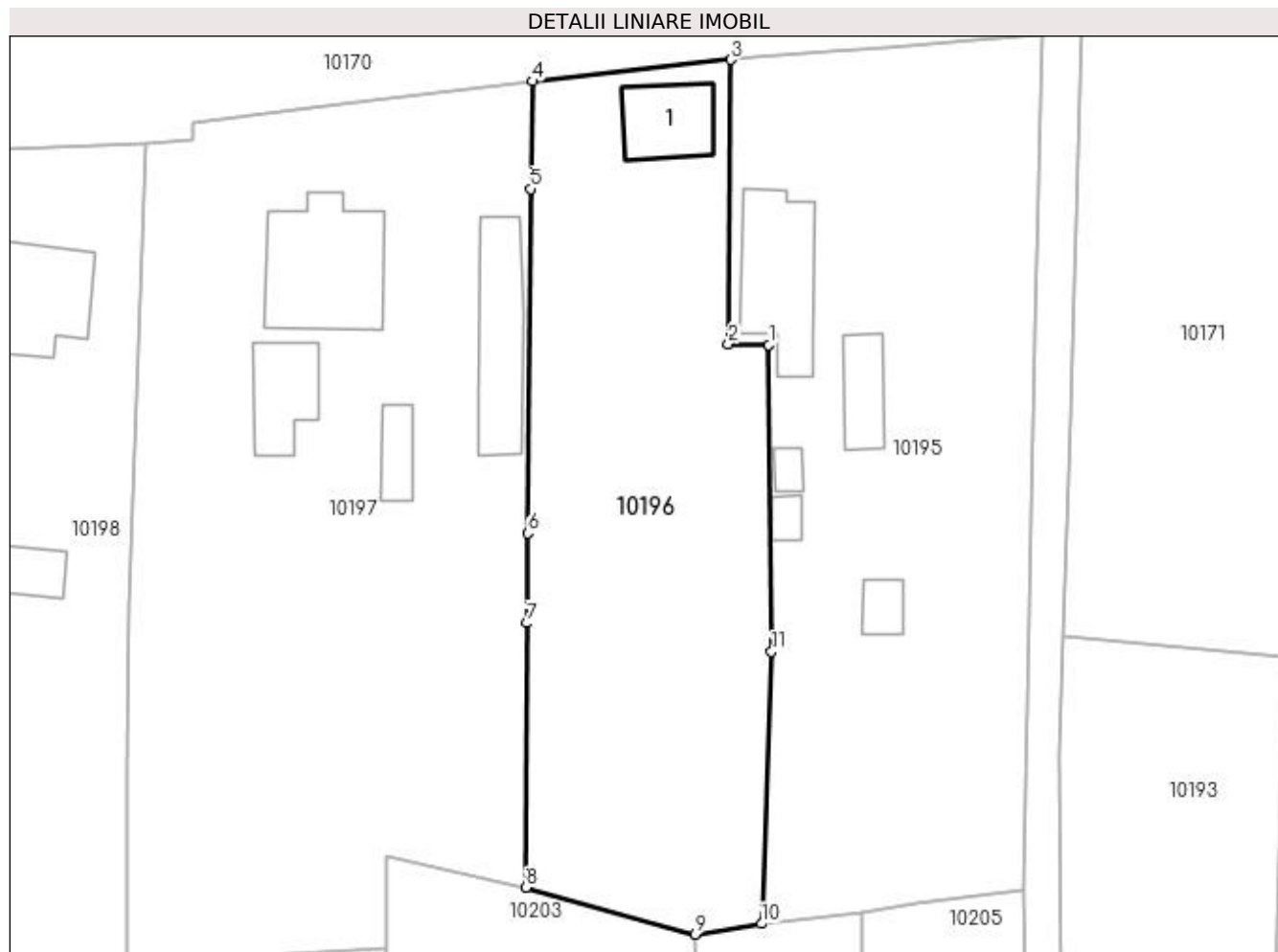
Inscrieri privind dezmembramintele dreptului de proprietate, drepturi reale de garanție și sarcini	Referințe
NU SUNT	

Anexa Nr. 1 La Partea I

Teren

Nr cadastral	Suprafața (mp)*	Observații / Referințe
	Din acte: 1.400 Masurata: 1.643	

* Suprafața este determinată în planul de proiecție Stereo 70.



Date referitoare la teren

Crt	Categorie folosință	Intra vilan	Suprafața (mp)	Tarla	Parcelă	Nr. topo	Observații / Referințe
1	curți constructii	DA	900	25	616	-	
2	arabil	DA	743	25	616/1	-	

Date referitoare la construcții

Crt	Număr	Destinație construcție	Supraf. (mp)	Situație juridică	Observații / Referințe
A1.1		construcții de locuințe	56	Cu acte	Nr. niveluri:2; S. construita la sol:56 mp; CONSTRUITA DIN CARAMIDA, ACOPERITA CU TIGLA

Lungime Segmente

1) Valorile lungimilor segmentelor sunt obținute din proiecție în plan.

Punct început	X / Y	Punct sfârșit	X / Y	Lungime segment (** (m)
1	428.066,119 294.952,576	2	428.062,371 294.952,655	3.749
2	428.062,371 294.952,655	3	428.062,603 294.978,914	26.26

Punct început	X / Y	Punct sfârșit	X / Y	Lungime segment (** (m)
3	428.062,603 294.978,914	4	428.044,323 294.976,925	18.388
4	428.044,323 294.976,925	5	428.044,107 294.966,976	9.951
5	428.044,107 294.966,976	6	428.043,859 294.935,155	31.822
6	428.043,859 294.935,155	7	428.043,754 294.926,877	8.279
7	428.043,754 294.926,877	8	428.043,647 294.902,422	24.455
8	428.043,647 294.902,422	9	428.059,307 294.898,105	16.244
9	428.059,307 294.898,105	10	428.065,465 294.899,087	6.236
10	428.065,465 294.899,087	11	428.066,377 294.924,212	25.142
11	428.066,377 294.924,212	1	428.066,119 294.952,576	28.365

** Lungimile segmentelor sunt determinate în planul de proiecție Stereo 70 și sunt rotunjite la 1 milimetru.

*** Distanța dintre puncte este formată din segmente cumulate ce sunt mai mici decât valoarea 1 milimetru.

**DATE DESPRE IMOBILUL NR. 10197**

Oficiul de Cadastru și Publicitate Imobiliară DOLJ
Biroul de Cadastru și Publicitate Imobiliară Craiova

A. Partea I. Descrierea imobilului

TEREN Intravilan

Adresa: Loc. Zanoaga, Nr. 455, Jud. Dolj, T25, P615 615/1, 614

Nr. Crt	Nr cadastral Nr. topografic	Suprafața* (mp)	Observații / Referințe
A1		Din acte: 2.800 Masurata: 2.759	Sector cadastral:22 Teren imprejmuit;

Construcții

Crt	Nr cadastral Nr. topografic	Adresa	Observații / Referințe
A1.1		Loc. Zanoaga, Jud. Dolj	Nr. niveluri:1; S. construita la sol:124 mp; CONSTRUITA DIN CARAMIDA, ACOPERITA CU TABLA
A1.2		Loc. Zanoaga, Jud. Dolj	Nr. niveluri:1; S. construita la sol:56 mp; ANEXA
A1.3		Loc. Zanoaga, Jud. Dolj	Nr. niveluri:1; S. construita la sol:25 mp; ANEXA
A1.4		Loc. Zanoaga, Jud. Dolj	Nr. niveluri:1; S. construita la sol:87 mp; ANEXA

B. Partea II. Proprietari și acte

Inscrieri privitoare la dreptul de proprietate și alte drepturi reale		Referințe
/		
Act Administrativ nr. TDP 1519-44826, din 06/04/1998 emis de CONSILIUL JUDETEAN DOLJ;		
B1	Intabulare, drept de PROPRIETATE, dobandit prin Reconstituire, cota actuala 1/3, cota initiala 1/3 1) MATEESCU GHEORGHE	A1
Act Notarial nr. APV AUT NR 909, din 19/02/2021 emis de BNP CERNOBAI CLAUDIU-EMIL;		
B2	Intabulare, drept de PROPRIETATE, dobandit prin Iesire Din Indiviziune, cota actuala 1/3, cota initiala 1/3 1) MATEESCU GHEORGHE	A1, A1.1, A1.2, A1.3, A1.4
Act Notarial nr. CM 65, din 06/07/2018 emis de BNP NEAGOE MONICA;		
B3	Intabulare, drept de PROPRIETATE, dobandit prin Succesiune, cota actuala 1/3, cota initiala 1/3 1) MATEESCU GHEORGHE	A1, A1.1, A1.2, A1.3, A1.4
Act Normativ nr. LEGEA 7, din 13/03/1996 emis de GUVERNUL ROMANIEI;		
B4	Intabulare, drept de PROPRIETATE, dobandit prin Lege, cota actuala 1/3, cota initiala 1/3 1) MATEESCU GHEORGHE	A1.1, A1.2, A1.3, A1.4

C. Partea III. SARCINI .

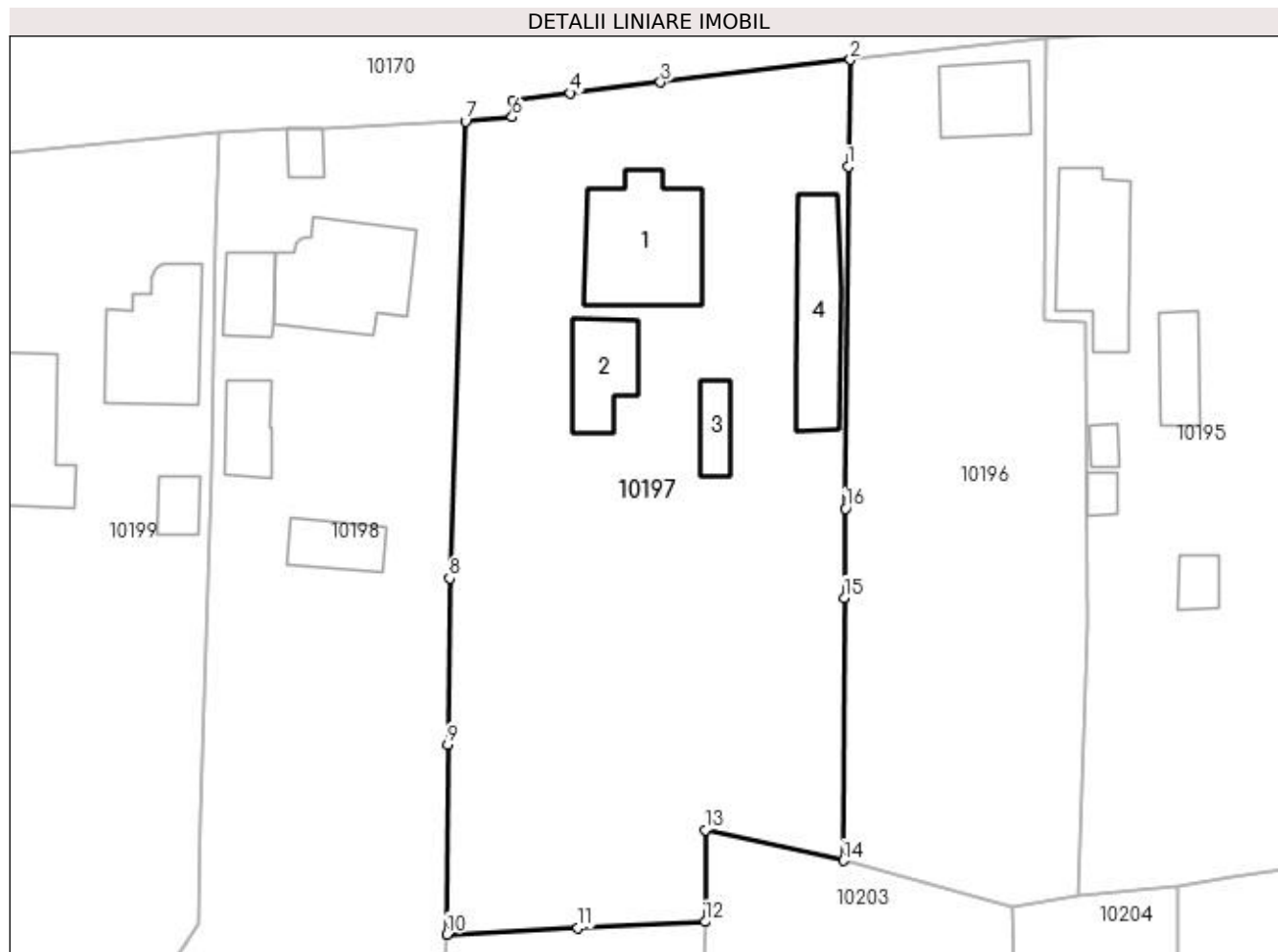
Inscrieri privind dezmembramintele dreptului de proprietate, drepturi reale de garanție și sarcini	Referințe
NU SUNT	

Anexa Nr. 1 La Partea I

Teren

Nr cadastral	Suprafața (mp)*	Observații / Referințe
	Din acte: 2.800 Masurata: 2.759	

* Suprafața este determinată în planul de proiecție Stereo 70.



Date referitoare la teren

Crt	Categorie folosință	Intra vilan	Suprafața (mp)	Tarla	Parcelă	Nr. topo	Observații / Referințe
1	curți constructii	DA	1.500	25	615 615/1	-	
2	arabil	DA	1.259	25	614	-	

Date referitoare la construcții

Crt	Număr	Destinație construcție	Supraf. (mp)	Situație juridică	Observații / Referințe
A1.1		construcții de locuințe	124	Cu acte	Nr. niveluri:1; S. construita la sol:124 mp; CONSTRUITA DIN CARAMIDA, ACOPERITA CU TABLA
A1.2		construcții anexa	56	Cu acte	Nr. niveluri:1; S. construita la sol:56 mp; ANEXA
A1.3		construcții anexa	25	Cu acte	Nr. niveluri:1; S. construita la sol:25 mp; ANEXA
A1.4		construcții anexa	87	Cu acte	Nr. niveluri:1; S. construita la sol:87 mp; ANEXA

Lungime Segmente

1) Valorile lungimilor segmentelor sunt obținute din proiecție în plan.

Punct început	X / Y	Punct sfârșit	X / Y	Lungime segment (** (m)

Punct început	X / Y	Punct sfârşit	X / Y	Lungime segment (** (m)
1	428.044,107 294.966,976	2	428.044,323 294.976,925	9.951
2	428.044,323 294.976,925	3	428.026,652 294.974,825	17.795
3	428.026,652 294.974,825	4	428.018,254 294.973,819	8.458
4	428.018,254 294.973,819	5	428.012,864 294.973,142	5.432
5	428.012,864 294.973,142	6	428.012,862 294.971,577	1.565
6	428.012,862 294.971,577	7	428.008,51 294.971,18	4.37
7	428.008,51 294.971,18	8	428.007,042 294.928,67	42.535
8	428.007,042 294.928,67	9	428.006,871 294.913,227	15.444
9	428.006,871 294.913,227	10	428.006,76 294.895,56	17.667
10	428.006,76 294.895,56	11	428.018,982 294.896,156	12.237
11	428.018,982 294.896,156	12	428.030,809 294.896,733	11.841
12	428.030,809 294.896,733	13	428.030,82 294.905,279	8.546
13	428.030,82 294.905,279	14	428.043,647 294.902,422	13.141
14	428.043,647 294.902,422	15	428.043,754 294.926,877	24.455
15	428.043,754 294.926,877	16	428.043,859 294.935,155	8.279
16	428.043,859 294.935,155	1	428.044,107 294.966,976	31.822

** Lungimile segmentelor sunt determinate în planul de proiecție Stereo 70 și sunt rotunjite la 1 milimetru.

*** Distanța dintre puncte este formată din segmente cumulate ce sunt mai mici decât valoarea 1 milimetru.

**DATE DESPRE IMOBILUL NR. 10198**

Oficiul de Cadastru și Publicitate Imobiliară DOLJ
Biroul de Cadastru și Publicitate Imobiliară Craiova

A. Partea I. Descrierea imobilului

TEREN Intravilan

Adresa: Loc. Zanoaga, Nr. 454, Jud. Dolj, T25, P613, 613/1 613/2

Nr. Crt	Nr cadastral Nr. topografic	Suprafața* (mp)	Observații / Referințe
A1		Din acte: 2.115 Masurata: 1.965	Sector cadastral:22 Teren imprejmuit;

Construcții

Crt	Nr cadastral Nr. topografic	Adresa	Observații / Referințe
A1.1		Loc. Zanoaga, Jud. Dolj	Nr. niveluri:1; S. construita la sol:116 mp; LOCUINTA
A1.2		Loc. Zanoaga, Jud. Dolj	Nr. niveluri:1; S. construita la sol:36 mp; ANEXA
A1.3		Loc. Zanoaga, Jud. Dolj	Nr. niveluri:1; S. construita la sol:15 mp; ANEXA
A1.4		Loc. Zanoaga, Jud. Dolj	Nr. niveluri:1; S. construita la sol:38 mp; ANEXA
A1.5		Loc. Zanoaga, Jud. Dolj	Nr. niveluri:1; S. construita la sol:39 mp; ANEXA

B. Partea II. Proprietari și acte

Inscrieri privitoare la dreptul de proprietate și alte drepturi reale		Referințe
/		
Act Administrativ nr. TDP 864--9579, din 19/02/1997 emis de CONSILIUL JUDETEAN DOLJ;		
B1	Intabulare, drept de PROPRIETATE, dobandit prin Reconstituire, cota actuala 1/1, cota initiala 1/1 1) MITROI CONSTANTIN, LIPSĂ CNP 2) MITROI NICOLAE, LIPSĂ CNP	A1
Act Normativ nr. LEGEA 7, din 13/03/1996 emis de GUVERNUL ROMANIEI;		
B2	Intabulare, drept de PROPRIETATE, dobandit prin Lege, cota actuala 1/1, cota initiala 1/1 1) MITROI CONSTANTIN, LIPSĂ CNP 2) MITROI NICOLAE, LIPSĂ CNP	A1.1, A1.2, A1.3, A1.4, A1.5

C. Partea III. SARCINI .

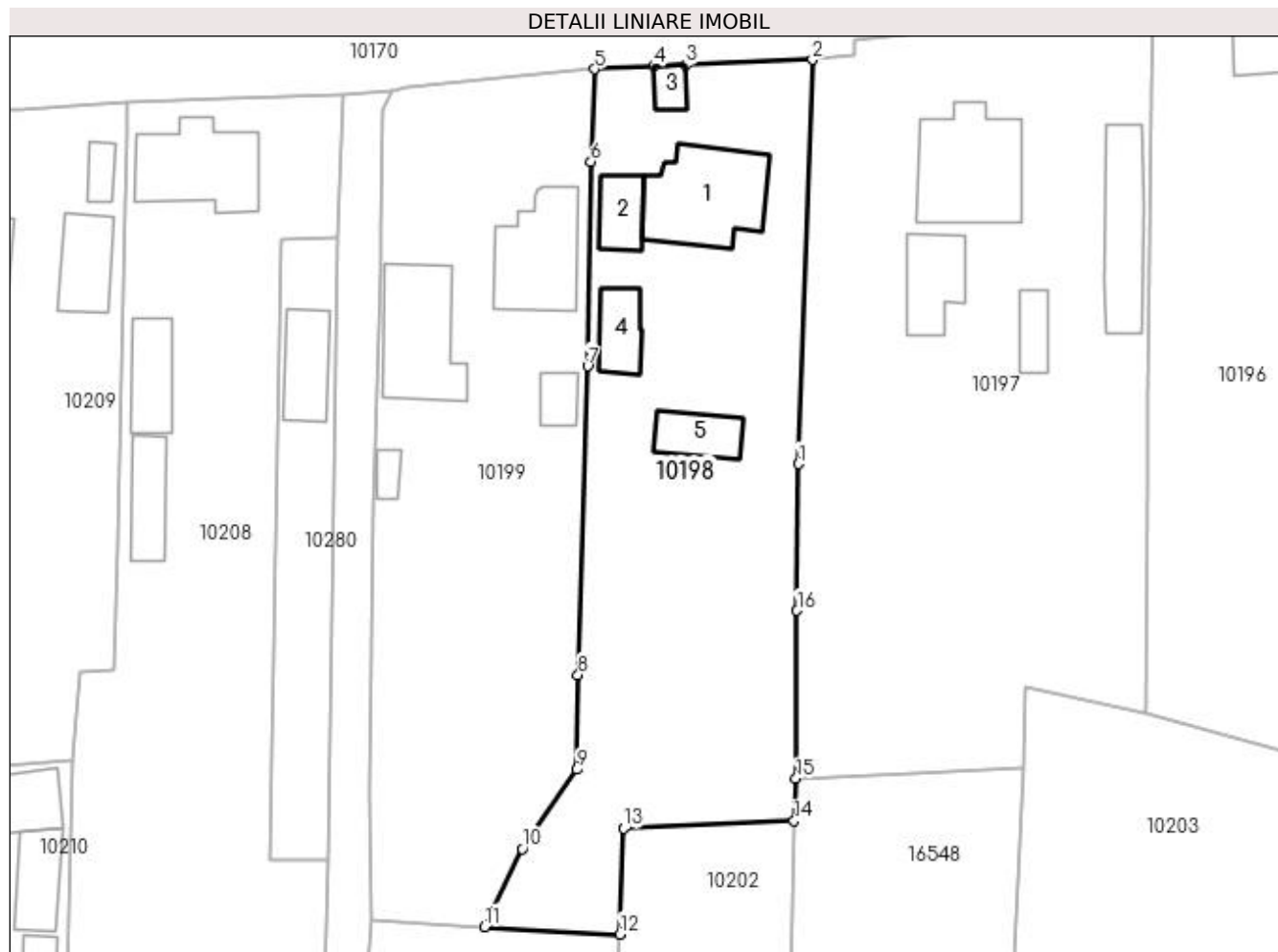
Inscrieri privind dezmembramintele dreptului de proprietate, drepturi reale de garanție și sarcini	Referințe
NU SUNT	

Anexa Nr. 1 La Partea I

Teren

Nr cadastral	Suprafața (mp)*	Observații / Referințe
	Din acte: 2.115 Masurata: 1.965	

* Suprafața este determinată în planul de proiecție Stereo 70.



Date referitoare la teren

Crt	Categorie folosință	Intra vilan	Suprafața (mp)	Tarla	Parcelă	Nr. topo	Observații / Referințe
1	curți construcții	DA	890	25	613	-	
2	arabil	DA	1.075	25	613/1 613/2	-	

Date referitoare la construcții

Crt	Număr	Destinație construcție	Supraf. (mp)	Situație juridică	Observații / Referințe
A1.1		construcții de locuințe	116	Cu acte	Nr. niveluri:1; S. construita la sol:116 mp; LOCUINTA
A1.2		construcții anexa	36	Cu acte	Nr. niveluri:1; S. construita la sol:36 mp; ANEXA
A1.3		construcții anexa	15	Cu acte	Nr. niveluri:1; S. construita la sol:15 mp; ANEXA
A1.4		construcții anexa	38	Cu acte	Nr. niveluri:1; S. construita la sol:38 mp; ANEXA
A1.5		construcții anexa	39	Cu acte	Nr. niveluri:1; S. construita la sol:39 mp; ANEXA

Lungime Segmente

1) Valorile lungimilor segmentelor sunt obținute din proiecție în plan.

Punct început	X / Y	Punct sfârșit	X / Y	Lungime segment (** (m)
1	428.007,042 294.928,67	2	428.008,51 294.971,18	42.535
2	428.008,51 294.971,18	3	427.995,151 294.970,607	13.371
3	427.995,151 294.970,607	4	427.991,837 294.970,486	3.316
4	427.991,837 294.970,486	5	427.985,558 294.970,203	6.285
5	427.985,558 294.970,203	6	427.985,203 294.960,434	9.775
6	427.985,203 294.960,434	7	427.984,864 294.938,948	21.489
7	427.984,864 294.938,948	8	427.983,847 294.906,491	32.473
8	427.983,847 294.906,491	9	427.983,737 294.896,516	9.976
9	427.983,737 294.896,516	10	427.977,991 294.888,174	10.129
10	427.977,991 294.888,174	11	427.974,027 294.879,972	9.11
11	427.974,027 294.879,972	12	427.988,231 294.879,191	14.225
12	427.988,231 294.879,191	13	427.988,647 294.890,33	11.147
13	427.988,647 294.890,33	14	428.006,558 294.891,108	17.928
14	428.006,558 294.891,108	15	428.006,76 294.895,56	4.457
15	428.006,76 294.895,56	16	428.006,871 294.913,227	17.667
16	428.006,871 294.913,227	1	428.007,042 294.928,67	15.444

** Lungimile segmentelor sunt determinate în planul de proiecție Stereo 70 și sunt rotunjite la 1 milimetru.

*** Distanța dintre puncte este formată din segmente cumulate ce sunt mai mici decât valoarea 1 milimetru.

**DATE DESPRE IMOBILUL NR. 10199**

Oficiul de Cadastru și Publicitate Imobiliară DOLJ
Biroul de Cadastru și Publicitate Imobiliară Craiova

A. Partea I. Descrierea imobilului

TEREN Intravilan

Adresa: Loc. Zanoaga, Nr. 453, Jud. Dolj, T25, P612,612/1

Nr. Crt	Nr cadastral Nr. topografic	Suprafața* (mp)	Observații / Referințe
A1	32575	Din acte: 1.851 Masurata: 1.863	Sector cadastral:22 Teren imprejmuit;

Construcții

Crt	Nr cadastral Nr. topografic	Adresa	Observații / Referințe
A1.1		Loc. Zanoaga, Nr. 453, Jud. Dolj, T 25, P612,612/1.	Nr. niveluri:1; S. construita la sol:98 mp; Construita in 1972 din caramida,acoperita cu tabla,compusa din 4 camere,sala si camara.
A1.2		Loc. Zanoaga, Nr. 453, Jud. Dolj, T 25, P612,612/1.	Nr. niveluri:1; S. construita la sol:106 mp; Compusa din 2 camere,sala,baie,bucatarie si beci.
A1.3		Loc. Zanoaga, Nr. 453, Jud. Dolj, T 25, P612,612/1.	Nr. niveluri:1; S. construita la sol:21 mp; Grajd
A1.4		Loc. Zanoaga, Jud. Dolj	Nr. niveluri:1; S. construita la sol:12 mp; ANEXA

B. Partea II. Proprietari și acte

Inscrieri privitoare la dreptul de proprietate și alte drepturi reale		Referințe
80617 / 15/06/2016		
Act Notarial nr. CONTRACT DE INTRETINERE AUT. NR . 3715, din 17/07/1997 emis de NP GAGEATU ILIE (CM NR. 119/17.07.1997 NP GAGEATU ILIE , CERTIFICAT DE DECES NR. 4131/1999 , CERTIFICAT FISCAL NR. 3678/30.05.2016 .);		
B1	Intabulare, drept de PROPRIETATE, dobandit prin Conventie, cota actuala 1/1, cota initiala 1/1 1) VIISOREANU MARIUS 2) VIISOAREANU SILVIA	A1
/		
Act Normativ nr. LEGEA 7, din 13/03/1996 emis de GUVERNUL ROMANIEI;		
B2	Intabulare, drept de PROPRIETATE, dobandit prin Lege, cota actuala 1/1, cota initiala 1/1 1) VIISOAREANU SILVIA 2) VIISOREANU MARIUS	A1.4
80617 / 15/06/2016		
Act Notarial nr. CONTRACT DE INTRETINERE AUT. NR . 3715, din 17/07/1997 emis de NP GAGEATU ILIE (CM NR. 119/17.07.1997 NP GAGEATU ILIE , CERTIFICAT DE DECES NR. 4131/1999 , CERTIFICAT FISCAL NR. 3678/30.05.2016 .);		
B3	Intabulare, drept de PROPRIETATE, dobandit prin Succesiune, cota actuala 3/8, cota initiala 3/8 1) VIISOREANU MARIUS OBSERVATII: DEF. VIISOREANU C-TIN SI DUMITRA	A1.1, A1.2, A1.3
B4	Intabulare, drept de PROPRIETATE, dobandit prin Conventie, cota actuala 5/8, cota initiala 5/8 1) VIISOREANU MARIUS 2) VIISOAREANU SILVIA	A1.1, A1.2, A1.3

C. Partea III. SARCINI .

Inscrieri privind dezmembramintele dreptului de proprietate, drepturi reale de garanție și sarcini	Referințe
NU SUNT	

Anexa Nr. 1 La Partea I

Teren

Nr cadastral	Suprafața (mp)*	Observații / Referințe
32575	Din acte: 1.851 Masurata: 1.863	

* Suprafața este determinată în planul de proiecție Stereo 70.



Date referitoare la teren

Crt	Categorie folosință	Intravilan	Suprafața (mp)	Tarla	Parcelă	Nr. topo	Observații / Referințe
1	curți constructii	DA	850	25	612	-	
2	arabil	DA	1.013	25	612/1	-	

Date referitoare la construcții

Crt	Număr	Destinație construcție	Supraf. (mp)	Situație juridică	Observații / Referințe
A1.1		construcții de locuințe	98	Cu acte	Nr. niveluri:1; S. construita la sol:98 mp; Construita in 1972 din caramida,acoperita cu tabla,compusa din 4 camere,sala si camara.
A1.2		construcții anexa	106	Cu acte	Nr. niveluri:1; S. construita la sol:106 mp; Compusa din 2 camere,sala,baie,bucatarie si beci.
A1.3		construcții anexa	21	Cu acte	Nr. niveluri:1; S. construita la sol:21 mp; Grajd
A1.4		construcții anexa	12	Cu acte	Nr. niveluri:1; S. construita la sol:12 mp; ANEXA

Lungime Segmente

1) Valorile lungimilor segmentelor sunt obținute din proiecție în plan.

Punct început	X / Y	Punct sfârșit	X / Y	Lungime segment (** (m)
1	427.983,737 294.896,516	2	427.983,847 294.906,491	9.976
2	427.983,847 294.906,491	3	427.984,864 294.938,948	32.473
3	427.984,864 294.938,948	4	427.985,203 294.960,434	21.489
4	427.985,203 294.960,434	5	427.985,558 294.970,203	9.775
5	427.985,558 294.970,203	6	427.965,82 294.968,245	19.835
6	427.965,82 294.968,245	7	427.964,251 294.967,881	1.611
7	427.964,251 294.967,881	8	427.963,384 294.965,914	2.15
8	427.963,384 294.965,914	9	427.963,031 294.953,248	12.671
9	427.963,031 294.953,248	10	427.963,127 294.949,422	3.827
10	427.963,127 294.949,422	11	427.962,291 294.924,145	25.291
11	427.962,291 294.924,145	12	427.961,856 294.893,857	30.291
12	427.961,856 294.893,857	13	427.962,138 294.880,768	13.092
13	427.962,138 294.880,768	14	427.974,027 294.879,972	11.916
14	427.974,027 294.879,972	15	427.977,991 294.888,174	9.11
15	427.977,991 294.888,174	1	427.983,737 294.896,516	10.129

** Lungimile segmentelor sunt determinate în planul de proiecție Stereo 70 și sunt rotunjite la 1 milimetru.

*** Distanța dintre puncte este formată din segmente cumulate ce sunt mai mici decât valoarea 1 milimetru.

**DATE DESPRE IMOBILUL NR. 10200**

Oficiul de Cadastru și Publicitate Imobiliară DOLJ
Biroul de Cadastru și Publicitate Imobiliară Craiova

A. Partea I. Descrierea imobilului

TEREN Intravilan

Adresa: Loc. Zanoaga, Nr. 488, Jud. Dolj, T25, P624

Nr. Crt	Nr cadastral Nr. topografic	Suprafața* (mp)	Observații / Referințe
A1		Din acte: 1.677 Masurata: 1.803	Sector cadastral:22 Teren neimprejmut;

B. Partea II. Proprietari și acte

Inscrieri privitoare la dreptul de proprietate și alte drepturi reale		Referințe
/		
Act Administrativ nr. TDP 1430-45813, din 08/09/1997 emis de CONSILIUL JUDETEAN DOLJ;		
B1	Intabulare, drept de PROPRIETATE, dobandit prin Reconstituire, cota actuala 1677/1803, cota initiala 1677/1803 1) ARXENIE IOANA , LIPSĂ CNP 2) LICȘOR CONSTANTIN , LIPSĂ CNP 3) LICȘOR IOSIF , LIPSĂ CNP	A1
Act Normativ nr. LEGEA 7, din 13/03/1996 emis de GUVERNUL ROMANIEI;		
B2	Inscrierea posesiei, drept de PROPRIETATE, dobandit prin Constituire, cota actuala 126/1803, cota initiala 126/1803 1) ARXENIE IOANA , LIPSĂ CNP 2) LICȘOR CONSTANTIN , LIPSĂ CNP 3) LICȘOR IOSIF , LIPSĂ CNP	A1

C. Partea III. SARCINI .

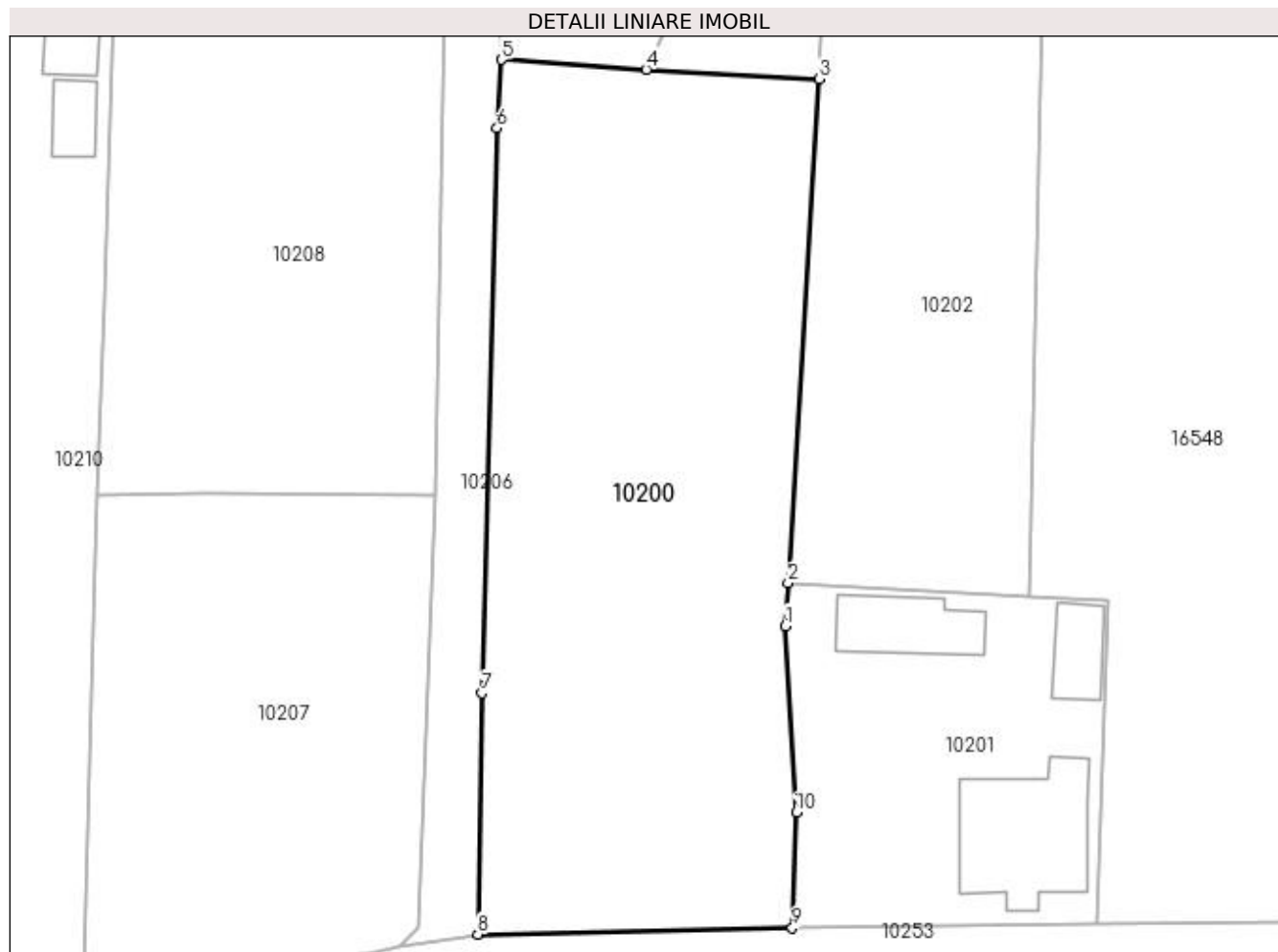
Inscrieri privind dezmembramintele dreptului de proprietate, drepturi reale de garanție și sarcini	Referințe
NU SUNT	

Anexa Nr. 1 La Partea I

Teren

Nr cadastral	Suprafața (mp)*	Observații / Referințe
	Din acte: 1.677 Masurata: 1.803	

* Suprafața este determinată în planul de proiecție Stereo 70.



Date referitoare la teren

Crt	Categorie folosință	Intra vilan	Suprafața (mp)	Tarla	Parcelă	Nr. topo	Observații / Referințe
1	arabil	DA	1.803	25	624	-	

Lungime Segmente

1) Valorile lungimilor segmentelor sunt obținute din proiecție în plan.

Punct început	X / Y	Punct sfârșit	X / Y	Lungime segment (** (m)
1	427.985,429 294.834,334	2	427.985,667 294.837,864	3.538
2	427.985,667 294.837,864	3	427.988,231 294.879,191	41.407
3	427.988,231 294.879,191	4	427.974,027 294.879,972	14.225
4	427.974,027 294.879,972	5	427.962,138 294.880,768	11.916
5	427.962,138 294.880,768	6	427.961,779 294.875,155	5.624

Punct început	X / Y	Punct sfârșit	X / Y	Lungime segment (** (m)
6	427.961,779 294.875,155	7	427.960,579 294.828,835	46.336
7	427.960,579 294.828,835	8	427.960,214 294.809,065	19.773
8	427.960,214 294.809,065	9	427.986,003 294.809,573	25.794
9	427.986,003 294.809,573	10	427.986,321 294.819,063	9.495
10	427.986,321 294.819,063	1	427.985,429 294.834,334	15.297

** Lungimile segmentelor sunt determinate în planul de proiecție Stereo 70 și sunt rotunjite la 1 milimetru.

*** Distanța dintre puncte este formată din segmente cumulate ce sunt mai mici decât valoarea 1 milimetru.

**DATE DESPRE IMOBILUL NR. 10201**

Oficiul de Cadastru și Publicitate Imobiliară DOLJ
Biroul de Cadastru și Publicitate Imobiliară Craiova

A. Partea I. Descrierea imobilului

TEREN Intravilan

Adresa: Loc. Zanoaga, Nr. 487, Jud. Dolj, T25, P622

Nr. Crt	Nr cadastral Nr. topografic	Suprafața* (mp)	Observații / Referințe
A1		700	Sector cadastral:22 Teren imprejmuit;

Construcții

Crt	Nr cadastral Nr. topografic	Adresa	Observații / Referințe
A1.1		Loc. Zanoaga, Jud. Dolj	Nr. niveluri:2; S. construita la sol:108 mp; CONSTRUITA DIN CARAMIDA, ACOPERITA CU TABLA
A1.2		Loc. Zanoaga, Jud. Dolj	Nr. niveluri:1; S. construita la sol:30 mp; ANEXA
A1.3		Loc. Zanoaga, Jud. Dolj	Nr. niveluri:1; S. construita la sol:53 mp; ANEXA

B. Partea II. Proprietari și acte

Inscrieri privitoare la dreptul de proprietate și alte drepturi reale		Referințe
/		
Act Administrativ nr. TDP 928-46046, din 18/04/1997 emis de CONSILIUL JUDETEAN DOLJ;		
B1	Intabulare, drept de PROPRIETATE, dobandit prin Reconstituire, cota actuala 1/1, cota initiala 1/1 1) VOICULESCU CONSTANTIN, LIPSĂ CNP	A1
Act Normativ nr. LEGEA 7, din 13/03/1996 emis de GUVERNUL ROMANIEI;		
B2	Intabulare, drept de PROPRIETATE, dobandit prin Lege, cota actuala 1/1, cota initiala 1/1 1) VOICULESCU CONSTANTIN, LIPSĂ CNP	A1.1, A1.2, A1.3

C. Partea III. SARCINI .

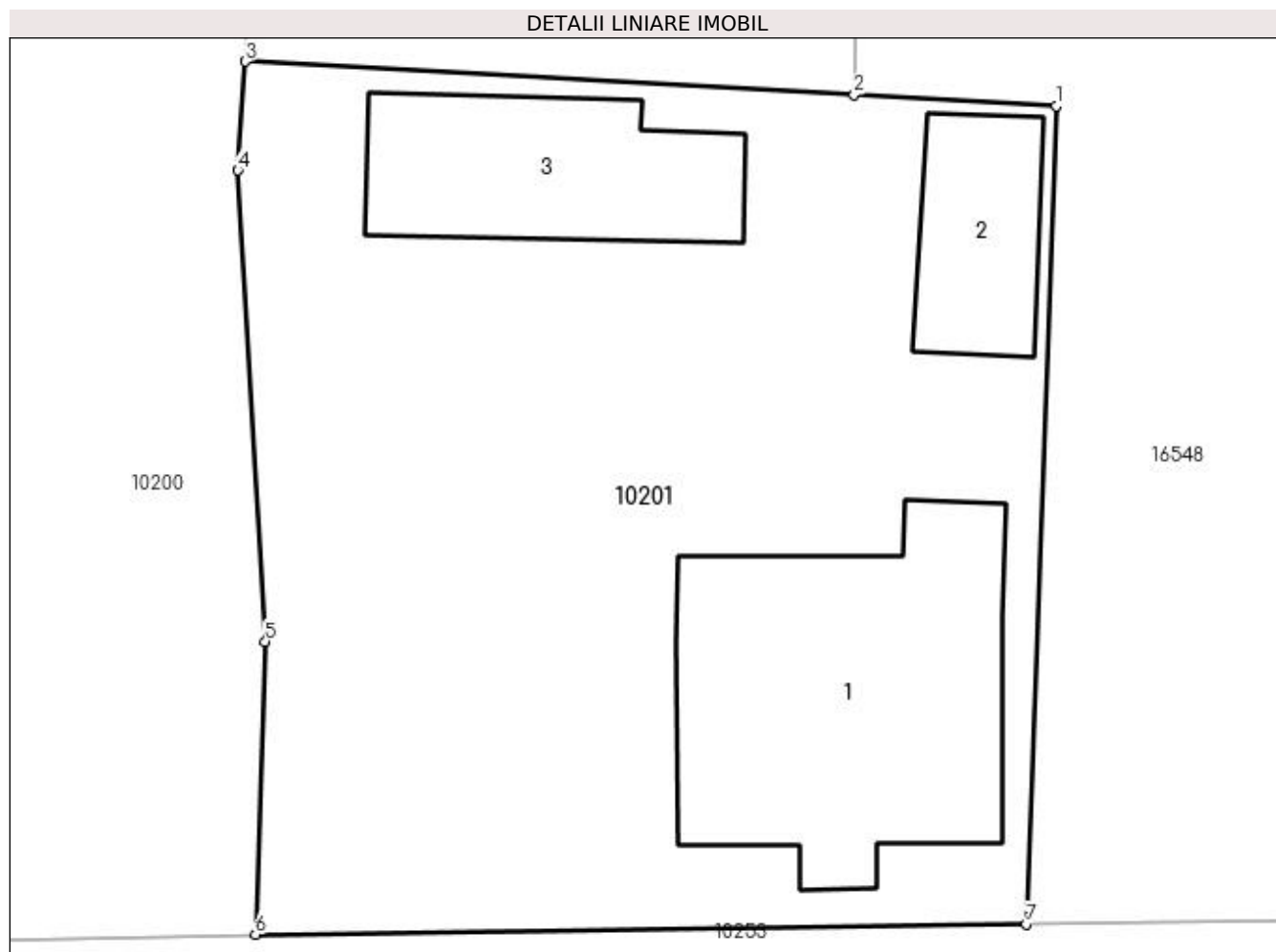
Inscrieri privind dezmembramentele dreptului de proprietate, drepturi reale de garanție și sarcini	Referințe
NU SUNT	

Anexa Nr. 1 La Partea I

Teren

Nr cadastral	Suprafața (mp)*	Observații / Referințe
	700	

* Suprafața este determinată în planul de proiecție Stereo 70.



Date referitoare la teren

Crt	Categorie folosință	Intra vilan	Suprafața (mp)	Tarla	Parcelă	Nr. topo	Observații / Referințe
1	curți constructii	DA	700	25	622	-	

Date referitoare la construcții

Crt	Număr	Destinație construcție	Supraf. (mp)	Situație juridică	Observații / Referințe
A1.1		construcții de locuințe	108	Cu acte	Nr. niveluri:2; S. construită la sol:108 mp; CONSTRUITA DIN CARAMIDA, ACOPERITA CU TABLA
A1.2		construcții anexa	30	Cu acte	Nr. niveluri:1; S. construită la sol:30 mp; ANEXA
A1.3		construcții anexa	53	Cu acte	Nr. niveluri:1; S. construită la sol:53 mp; ANEXA

Lungime Segmente

1) Valorile lungimilor segmentelor sunt obținute din proiecție în plan.

Punct început	X / Y	Punct sfârșit	X / Y	Lungime segment (** (m)
1	428.011,971 294.836,423	2	428.005,416 294.836,782	6.565
2	428.005,416 294.836,782	3	427.985,667 294.837,864	19.779

Punct început	X / Y	Punct sfârșit	X / Y	Lungime segment (** (m)
3	427.985,667 294.837,864	4	427.985,429 294.834,334	3.538
4	427.985,429 294.834,334	5	427.986,321 294.819,063	15.297
5	427.986,321 294.819,063	6	427.986,003 294.809,573	9.495
6	427.986,003 294.809,573	7	428.010,991 294.809,912	24.99
7	428.010,991 294.809,912	1	428.011,971 294.836,423	26.53

** Lungimile segmentelor sunt determinate în planul de proiecție Stereo 70 și sunt rotunjite la 1 milimetru.

*** Distanța dintre puncte este formată din segmente cumulate ce sunt mai mici decât valoarea 1 milimetru.

**DATE DESPRE IMOBILUL NR. 10202**

Oficiul de Cadastru și Publicitate Imobiliară DOLJ
Biroul de Cadastru și Publicitate Imobiliară Craiova

A. Partea I. Descrierea imobilului

TEREN Intravilan

Nr. CF vechi:94
Nr. cadastral vechi:132

Adresa: Loc. Zanoaga, Jud. Dolj, T25, P614

Nr. Crt	Nr cadastral Nr. topografic	Suprafața* (mp)	Observații / Referințe
A1	33892	1.000	Sector cadastral:22 Teren neimprejmuit;

B. Partea II. Proprietari și acte

Inscrieri privitoare la dreptul de proprietate și alte drepturi reale		Referințe
5492 / 22/04/2002		
Act Notarial nr. 926, din 17/04/2002 emis de NP TONE FLORIAN;		
B1	Intabulare, drept de PROPRIETATE, dobandit prin Conventie, cota actuala 1/1, cota initiala 1/1 1) MATEESCU GEORGETA, LIPSĂ CNP 2) MATEESCU GHEORGHE, LIPSĂ CNP	A1

C. Partea III. SARCINI .

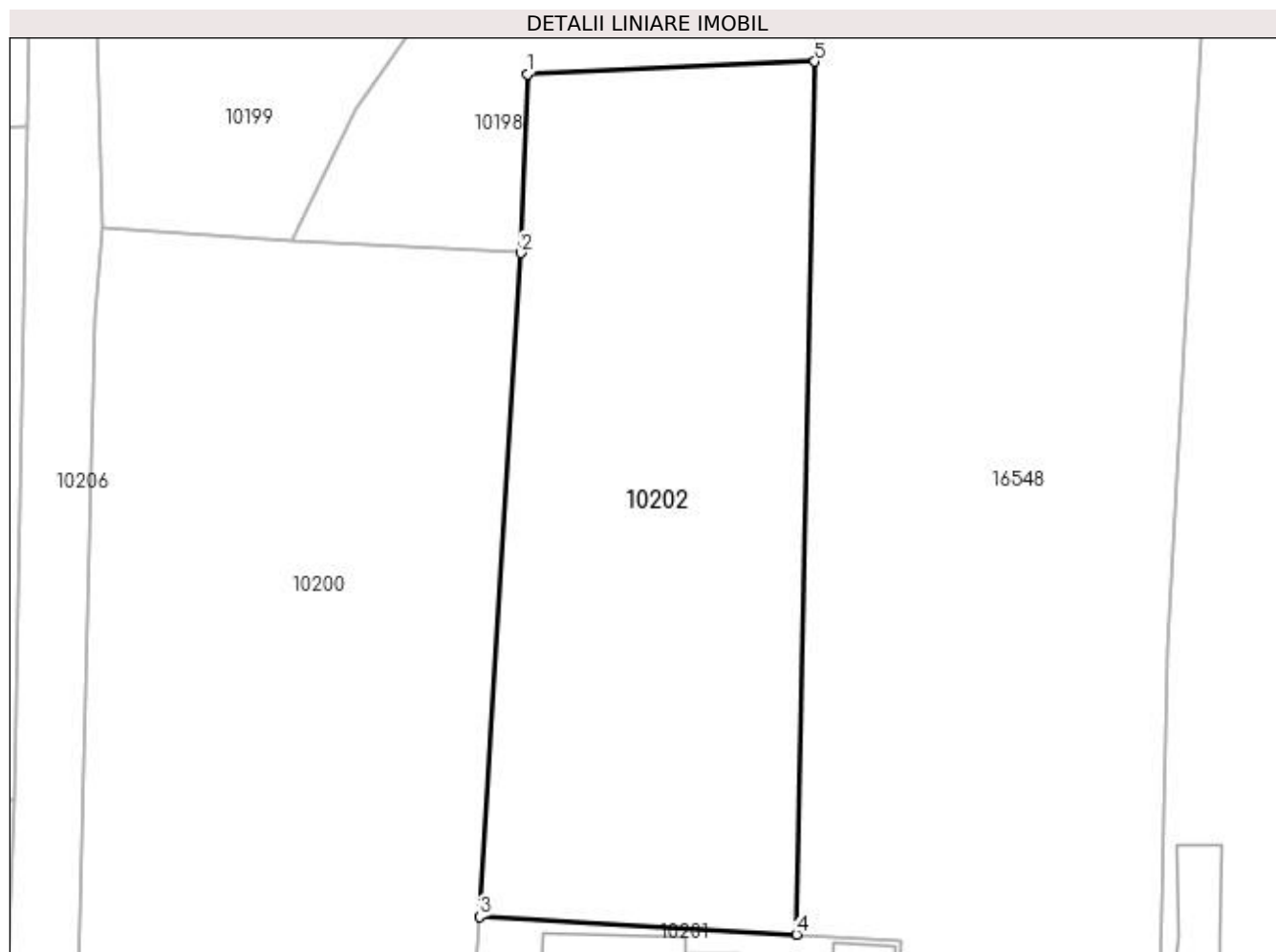
Inscrieri privind dezmembramintele dreptului de proprietate, drepturi reale de garanție și sarcini	Referințe
NU SUNT	

Anexa Nr. 1 La Partea I

Teren

Nr cadastral	Suprafața (mp)*	Observații / Referințe
33892	1.000	

* Suprafața este determinată în planul de proiecție Stereo 70.



Date referitoare la teren

Crt	Categorie folosință	Intra vilan	Suprafața (mp)	Tarla	Parcelă	Nr. topo	Observații / Referințe
1	arabil	DA	1.000	25	614	-	

Lungime Segmente

1) Valorile lungimilor segmentelor sunt obținute din proiecție în plan.

Punct început	X / Y	Punct sfârșit	X / Y	Lungime segment (** (m)
1	427.988,647 294.890,33	2	427.988,231 294.879,191	11.147
2	427.988,231 294.879,191	3	427.985,667 294.837,864	41.407
3	427.985,667 294.837,864	4	428.005,416 294.836,782	19.779
4	428.005,416 294.836,782	5	428.006,558 294.891,108	54.338
5	428.006,558 294.891,108	1	427.988,647 294.890,33	17.928

**** Lungimile segmentelor sunt determinate în planul de proiecție Stereo 70 și sunt rotunjite la 1 milimetru.**

***** Distanța dintre puncte este formată din segmente cumulate ce sunt mai mici decât valoarea 1 milimetru.**

**DATE DESPRE IMOBILUL NR. 10203**

Oficiul de Cadastru și Publicitate Imobiliară DOLJ
Biroul de Cadastru și Publicitate Imobiliară Craiova

A. Partea I. Descrierea imobilului

TEREN Intravilan

Nr. CF vechi:750
Nr. cadastral vechi:776

Adresa: Loc. Zanoaga, Jud. Dolj, T25, P621, 621/1, 621/2

Nr. Crt	Nr cadastral Nr. topografic	Suprafața* (mp)	Observații / Referințe
A1	34107	Din acte: 2.600 Masurata: 2.760	Sector cadastral:22 Teren neimprejmuit;

Construcții

Crt	Nr cadastral Nr. topografic	Adresa	Observații / Referințe
A1.1		Loc. Zanoaga, Jud. Dolj, T 25, P 621, 621/1, 621/2	Nr. niveluri:1; S. construita la sol:100 mp; S. construita desfasurata:100 mp; C1 - locuinta cu Sc = 100 mp
A1.2		Loc. Zanoaga, Jud. Dolj, T 25, P 621, 621/1, 621/2	Nr. niveluri:1; S. construita la sol:29 mp; S. construita desfasurata:29 mp; C2 - anexa cu Sc =29 mp
A1.3		Loc. Zanoaga, Jud. Dolj, T 25, P 621, 621/1, 621/2	Nr. niveluri:1; S. construita la sol:8 mp; S. construita desfasurata:8 mp; C3 - anexa cu Sc = 8 mp
A1.4		Loc. Zanoaga, Jud. Dolj, T 25, P 621, 621/1, 621/2	Nr. niveluri:1; S. construita la sol:40 mp; S. construita desfasurata:40 mp; C4 - anexa cu Sc = 40 mp

B. Partea II. Proprietari și acte

Inscrieri privitoare la dreptul de proprietate și alte drepturi reale		Referințe
47271 / 20/08/2009		
Act Notarial nr. 2783, din 01/01/2009 emis de NP DEFTA F.;		
B1	Intabulare, drept de PROPRIETATE, dobândit prin Conventie, cota actuala 1/1, cota initiala 1/1 1) ANGHEL MARIN, LIPSĂ CNP 2) ANGHEL MARINELA LUMINITA, LIPSĂ CNP	A1, A1.1, A1.2, A1.3, A1.4
B2	Se noteaza interdictia de instrainare asupra imobilului de sub A1 in favoarea 1) TUDOSIE MARIANA, LIPSĂ CNP	A1, A1.1, A1.2, A1.3, A1.4

C. Partea III. SARCINI

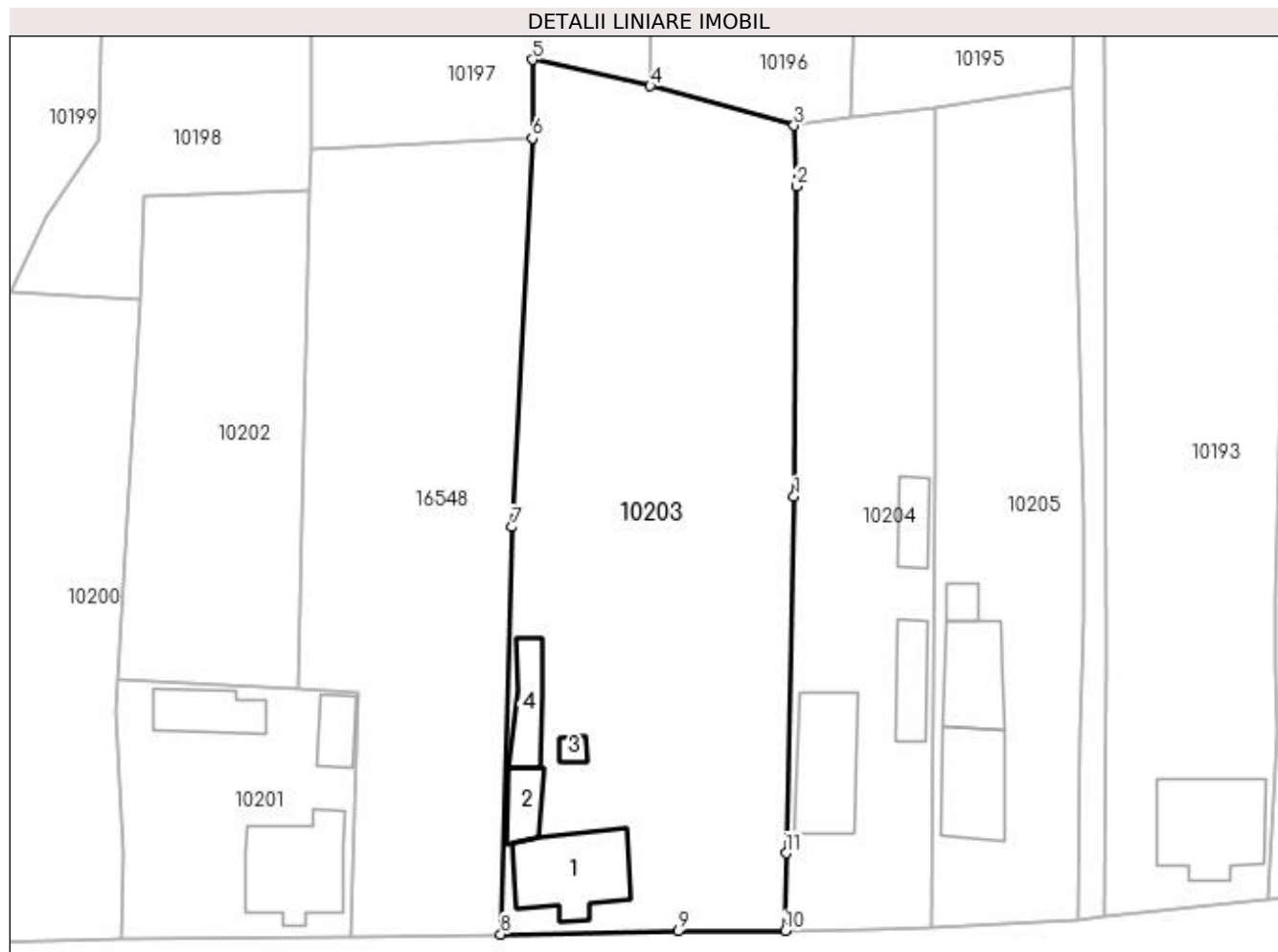
Inscrieri privind dezmembramintele dreptului de proprietate, drepturi reale de garanție și sarcini		Referințe
47271 / 20/08/2009		
Act Notarial nr. 2783, din 01/01/2009 emis de NP DEFTA F.;		
C1	Intabulare, drept de UZUFRACT VIAGER, cota actuala 1/1, cota initiala 1/1 1) TUDOSIE MARIANA, LIPSĂ CNP	A1, A1.1, A1.2, A1.3, A1.4
C2	Se noteaza interdictia de grevare in favoarea lui 1) TUDOSIE MARIANA, LIPSĂ CNP	A1, A1.1, A1.2, A1.3, A1.4

Anexa Nr. 1 La Partea I

Teren

Nr cadastral	Suprafața (mp)*	Observații / Referințe
34107	Din acte: 2.600 Masurata: 2.760	

* Suprafața este determinată în planul de proiecție Stereo 70.



Date referitoare la teren

Crt	Categorie folosință	Intra vilan	Suprafața (mp)	Tarla	Parcelă	Nr. topo	Observații / Referințe
1	curți constructii	DA	800	25	621, 621/1, 621/2	-	
2	arabil	DA	1.484	25	621, 621/1, 621/2	-	
3	vie	DA	476	25	621, 621/1, 621/2	-	

Date referitoare la construcții

Crt	Număr	Destinație construcție	Supraf. (mp)	Situație juridică	Observații / Referințe
A1.1		construcții de locuințe	100	Cu acte	Nr. niveluri:1; S. construita la sol:100 mp; S. construita desfasurata:100 mp; C1 - locuinta cu Sc = 100 mp
A1.2		construcții de locuințe	29	Cu acte	Nr. niveluri:1; S. construita la sol:29 mp; S. construita desfasurata:29 mp; C2 - anexa cu Sc =29 mp
A1.3		construcții anexa	8	Cu acte	Nr. niveluri:1; S. construita la sol:8 mp; S. construita desfasurata:8 mp; C3 - anexa cu Sc = 8 mp
A1.4		construcții anexa	40	Cu acte	Nr. niveluri:1; S. construita la sol:40 mp; S. construita desfasurata:40 mp; C4 - anexa cu Sc = 40 mp

Lungime Segmente

1) Valorile lungimilor segmentelor sunt obținute din proiecție în plan.

Punct început	X / Y	Punct sfârșit	X / Y	Lungime segment (** (m)
1	428.059,3 294.857,742	2	428.059,554 294.891,511	33.77
2	428.059,554 294.891,511	3	428.059,307 294.898,105	6.599
3	428.059,307 294.898,105	4	428.043,647 294.902,422	16.244
4	428.043,647 294.902,422	5	428.030,82 294.905,279	13.141
5	428.030,82 294.905,279	6	428.030,809 294.896,733	8.546
6	428.030,809 294.896,733	7	428.028,561 294.854,434	42.359
7	428.028,561 294.854,434	8	428.027,393 294.810,121	44.328
8	428.027,393 294.810,121	9	428.046,731 294.810,454	19.341
9	428.046,731 294.810,454	10	428.058,318 294.810,483	11.587
10	428.058,318 294.810,483	11	428.058,411 294.818,954	8.472
11	428.058,411 294.818,954	1	428.059,3 294.857,742	38.798

** Lungimile segmentelor sunt determinate în planul de proiecție Stereo 70 și sunt rotunjite la 1 milimetru.

*** Distanța dintre puncte este formată din segmente cumulate ce sunt mai mici decât valoarea 1 milimetru.

**DATE DESPRE IMOBILUL NR. 10204**

Oficiul de Cadastru și Publicitate Imobiliară DOLJ
Biroul de Cadastru și Publicitate Imobiliară Craiova

A. Partea I. Descrierea imobilului

TEREN Intravilan

Adresa: Loc. Zanoaga, Nr. 484, Jud. Dolj, T25, P620, 620/1 620/2

Nr. Crt	Nr cadastral Nr. topografic	Suprafața* (mp)	Observații / Referințe
A1		Din acte: 1.300 Masurata: 1.373	Sector cadastral:22 Teren imprejmuit;

Construcții

Crt	Nr cadastral Nr. topografic	Adresa	Observații / Referințe
A1.1		Loc. Zanoaga, Jud. Dolj	Nr. niveluri:1; S. construita la sol:100 mp; CONSTRUITA DIN CARAMIDA, ACOPERITA CU TIGLA
A1.2		Loc. Zanoaga, Jud. Dolj	Nr. niveluri:1; S. construita la sol:44 mp; ANEXA
A1.3		Loc. Zanoaga, Jud. Dolj	Nr. niveluri:1; S. construita la sol:32 mp; ANEXA

B. Partea II. Proprietari și acte

Inscrieri privitoare la dreptul de proprietate și alte drepturi reale		Referințe
/		
Act Administrativ nr. TDP 555-58836, din 26/10/1995 emis de CONSILIUL JUDETEAN DOLJ;		
B1	Intabulare, drept de PROPRIETATE, dobandit prin Reconstituire, cota actuala 1/1, cota initiala 1/1 1) VINTILĂ DUMITRU, LIPSĂ CNP	A1
Act Normativ nr. LEGEA 7, din 13/03/1996 emis de GUVERNUL ROMANIEI;		
B2	Intabulare, drept de PROPRIETATE, dobandit prin Lege, cota actuala 1/1, cota initiala 1/1 1) VINTILĂ DUMITRU, LIPSĂ CNP	A1.1, A1.2, A1.3

C. Partea III. SARCINI .

Inscrieri privind dezmembramintele dreptului de proprietate, drepturi reale de garanție și sarcini	Referințe
NU SUNT	

Anexa Nr. 1 La Partea I

Teren

Nr cadastral	Suprafața (mp)*	Observații / Referințe
	Din acte: 1.300 Masurata: 1.373	

* Suprafața este determinată în planul de proiecție Stereo 70.



Date referitoare la teren

Crt	Categorie folosință	Intra vilan	Suprafața (mp)	Tarla	Parcelă	Nr. topo	Observații / Referințe
1	curți constructii	DA	500	25	620	-	
2	arabil	DA	873	25	620/1 620/2	-	

Date referitoare la construcții

Crt	Număr	Destinație construcție	Supraf. (mp)	Situație juridică	Observații / Referințe
A1.1		construcții de locuințe	100	Cu acte	Nr. niveluri:1; S. construita la sol:100 mp; CONSTRUITA DIN CARAMIDA, ACOPERITA CU TIGLA
A1.2		construcții anexa	44	Cu acte	Nr. niveluri:1; S. construita la sol:44 mp; ANEXA
A1.3		construcții anexa	32	Cu acte	Nr. niveluri:1; S. construita la sol:32 mp; ANEXA

Lungime Segmente

1) Valorile lungimilor segmentelor sunt obținute din proiecție în plan.

Punct început	X / Y	Punct sfârșit	X / Y	Lungime segment (** (m))
1	428.074,71 294.861,94	2	428.074,687 294.900,047	38.107

Punct început	X / Y	Punct sfârșit	X / Y	Lungime segment (** (m)
2	428.074,687 294.900,047	3	428.065,465 294.899,087	9.272
3	428.065,465 294.899,087	4	428.059,307 294.898,105	6.236
4	428.059,307 294.898,105	5	428.059,554 294.891,511	6.599
5	428.059,554 294.891,511	6	428.059,3 294.857,742	33.77
6	428.059,3 294.857,742	7	428.058,411 294.818,954	38.798
7	428.058,411 294.818,954	8	428.058,318 294.810,483	8.472
8	428.058,318 294.810,483	9	428.067,843 294.810,658	9.527
9	428.067,843 294.810,658	10	428.074,301 294.810,779	6.459
10	428.074,301 294.810,779	1	428.074,71 294.861,94	51.163

** Lungimile segmentelor sunt determinate în planul de proiecție Stereo 70 și sunt rotunjite la 1 milimetru.

*** Distanța dintre puncte este formată din segmente cumulate ce sunt mai mici decât valoarea 1 milimetru.

**DATE DESPRE IMOBILUL NR. 10205**

Oficiul de Cadastru și Publicitate Imobiliară DOLJ
Biroul de Cadastru și Publicitate Imobiliară Craiova

A. Partea I. Descrierea imobilului

TEREN Intravilan

Adresa: Loc. Leu, Nr. 483, Jud. Dolj, T25, P619,619/1 619/2

Nr. Crt	Nr cadastral Nr. topografic	Suprafața* (mp)	Observații / Referințe
A1	31750	Din acte: 1.400 Masurata: 1.420	Sector cadastral:22 Teren imprejmuit;

Construcții

Crt	Nr cadastral Nr. topografic	Adresa	Observații / Referințe
A1.1		Loc. Leu, Nr. 483, Jud. Dolj	Nr. niveluri:1; S. construita la sol:81 mp; Locuinta :-compusa din 3camere, baie si hol- edificata in 1971, construita din caramida, acoperita cu tigla- nu are lift si nu detine certificat de performanta energetica- Scd=78mp
A1.2		Loc. Leu, Nr. 483, Jud. Dolj	Nr. niveluri:1; S. construita la sol:75 mp; Anexa :-compusa din camera, bucatarie de vara, camera si hol- edificata in 1971, construita din caramida, acoperita cu tigla- nu are lift si nu detine certificat de performanta energetica- Scd=67mp
A1.3		Loc. Leu, Jud. Dolj	Nr. niveluri:1; S. construita la sol:14 mp; ANEXA

B. Partea II. Proprietari și acte

Inscrieri privitoare la dreptul de proprietate și alte drepturi reale		Referințe
/		
Act Normativ nr. LEGEA 7, din 13/03/1996 emis de GUVERNUL ROMANIEI;		
B1	Intabulare, drept de PROPRIETATE, dobandit prin Lege, cota actuala 1/1, cota initiala 1/1 1) GALICEANU GABRIELA 2) URZICEANU CRISTIAN-DRAGOȘ	A1.3
166218 / 24/08/2020		
Act Notarial nr. AUT. 2075, din 20/08/2020 emis de DEFTA FLORENTIN LEONARD;		
B2	Intabulare, drept de PROPRIETATE, dobandit prin Conventie, cota actuala 1/1, cota initiala 1/1 1) URZICEANU CRISTIAN-DRAGOȘ 2) GALICEANU GABRIELA	A1, A1.1, A1.2

C. Partea III. SARCINI

Inscrieri privind dezmembramintele dreptului de proprietate, drepturi reale de garanție și sarcini		Referințe
61409 / 23/05/2014		
Act Administrativ nr. INSCRIS SUB NR 298, din 06/06/2002 emis de REGISTRUL DE TRANSCRIPTIUNI;		
C1	se notează în prezenta carte funciară sub C2 faptul că în registrul de transcripțiuni există înscris sub nr 298 din 06.06.2002 asupra imobilului în cauză următoarele: somatie pe numele lui Vintila Marin in favoarea lui Anghel Marin in Dosar nr 88/E/2002.	A1, A1.1, A1.2

Anexa Nr. 1 La Partea I

Teren

Nr cadastral	Suprafața (mp)*	Observații / Referințe
31750	Din acte: 1.400 Masurata: 1.420	

* Suprafața este determinată în planul de proiecție Stereo 70.



Date referitoare la teren

Crt	Categorie folosință	Intra vilan	Suprafața (mp)	Tarla	Parcelă	Nr. topo	Observații / Referințe
1	curți constructii	DA	810	25	619	-	
2	arabil	DA	610	25	619/1 619/2	-	

Date referitoare la construcții

Crt	Număr	Destinație construcție	Supraf. (mp)	Situație juridică	Observații / Referințe
A1.1		construcții de locuințe	Din acte: 84 Masurata: 81	Cu acte	Nr. niveluri:1; S. construita la sol:81 mp; Locuinta :- compusa din 3camere, baie si hol- edificata in 1971, construita din caramida, acoperita cu tigla- nu are lift si nu detine certificat de performanta energetica-Scd=78mp
A1.2		construcții anexa	Din acte: 88 Masurata: 75	Cu acte	Nr. niveluri:1; S. construita la sol:75 mp; Anexa :- compusa din camera, bucatarie de vara, camara si hol- edificata in 1971, construita din caramida, acoperita cu tigla- nu are lift si nu detine certificat de performanta energetica-Scd=67mp
A1.3		construcții anexa	14	Cu acte	Nr. niveluri:1; S. construita la sol:14 mp; ANEXA

Lungime Segmente

1) Valorile lungimilor segmentelor sunt obținute din proiecție în plan.

Punct început	X / Y	Punct sfârșit	X / Y	Lungime segment (** (m)
1	428.090,594 294.862,904	2	428.090,155 294.880,653	17.754
2	428.090,155 294.880,653	3	428.089,663 294.902,262	21.615
3	428.089,663 294.902,262	4	428.079,78 294.900,95	9.97
4	428.079,78 294.900,95	5	428.074,687 294.900,047	5.172
5	428.074,687 294.900,047	6	428.074,71 294.861,94	38.107
6	428.074,71 294.861,94	7	428.074,301 294.810,779	51.163
7	428.074,301 294.810,779	8	428.090,226 294.811,749	15.955
8	428.090,226 294.811,749	9	428.090,47 294.831,867	20.119
9	428.090,47 294.831,867	10	428.090,729 294.844,514	12.65
10	428.090,729 294.844,514	11	428.090,859 294.855,844	11.331
11	428.090,859 294.855,844	1	428.090,594 294.862,904	7.065

** Lungimile segmentelor sunt determinate în planul de proiecție Stereo 70 și sunt rotunjite la 1 milimetru.

*** Distanța dintre puncte este formată din segmente cumulate ce sunt mai mici decât valoarea 1 milimetru.

**DATE DESPRE IMOBILUL NR. 10206**

Oficiul de Cadastru și Publicitate Imobiliară DOLJ
Biroul de Cadastru și Publicitate Imobiliară Craiova

A. Partea I. Descrierea imobilului

TEREN Intravilan

Adresa: Loc. Zanoaga, Jud. Dolj, DS 624

Nr. Crt	Nr cadastral Nr. topografic	Suprafața* (mp)	Observații / Referințe
A1		Din acte: 790 Masurata: 704	Sector cadastral:22 Teren neimprejmit;

B. Partea II. Proprietari și acte

Inscrieri privitoare la dreptul de proprietate și alte drepturi reale		Referințe
/		
Act Normativ nr. HG 965, din 05/09/2002 emis de GUVERNUL ROMANIEI (ANEXA NR. 57/2002);		
B1	Intabulare, drept de PROPRIETATE, dobandit prin Lege, cota actuala 1/1, cota initiala 1/1 1) COMUNA LEU - DOMENIUL PUBLIC, CIF:4553631	A1

C. Partea III. SARCINI .

Inscrieri privind dezmembramintele dreptului de proprietate, drepturi reale de garanție și sarcini	Referințe
NU SUNT	

Anexa Nr. 1 La Partea I

Teren

Nr cadastral	Suprafața (mp)*	Observații / Referințe
	Din acte: 790 Masurata: 704	

* Suprafața este determinată în planul de proiecție Stereo 70.



Date referitoare la teren

Crt	Categorie folosință	Intra vilan	Suprafața (mp)	Tarla	Parcelă	Nr. topo	Observații / Referințe
1	drum	DA	704	-	DS 624	-	

Lungime Segmente

1) Valorile lungimilor segmentelor sunt obținute din proiecție în plan.

Punct început	X / Y	Punct sfârșit	X / Y	Lungime segment (** (m)
1	427.964,251 294.967,881	2	427.959,181 294.967,566	5.08
2	427.959,181 294.967,566	3	427.958,593 294.952,467	15.11
3	427.958,593 294.952,467	4	427.957,472 294.887,048	65.428
4	427.957,472 294.887,048	5	427.956,754 294.845,119	41.935
5	427.956,754 294.845,119	6	427.955,292 294.809,623	35.526

Punct început	X / Y	Punct sfârșit	X / Y	Lungime segment (** (m)
6	427.955,292 294.809,623	7	427.953,821 294.808,007	2.185
7	427.953,821 294.808,007	8	427.960,214 294.809,065	6.48
8	427.960,214 294.809,065	9	427.960,579 294.828,835	19.773
9	427.960,579 294.828,835	10	427.961,779 294.875,155	46.336
10	427.961,779 294.875,155	11	427.962,138 294.880,768	5.624
11	427.962,138 294.880,768	12	427.961,856 294.893,857	13.092
12	427.961,856 294.893,857	13	427.962,291 294.924,145	30.291
13	427.962,291 294.924,145	14	427.963,127 294.949,422	25.291
14	427.963,127 294.949,422	15	427.963,031 294.953,248	3.827
15	427.963,031 294.953,248	16	427.963,384 294.965,914	12.671
16	427.963,384 294.965,914	1	427.964,251 294.967,881	2.15

** Lungimile segmentelor sunt determinate în planul de proiecție Stereo 70 și sunt rotunjite la 1 milimetru.

*** Distanța dintre puncte este formată din segmente cumulate ce sunt mai mici decât valoarea 1 milimetru.

**DATE DESPRE IMOBILUL NR. 10207**

Oficiul de Cadastru și Publicitate Imobiliară DOLJ
Biroul de Cadastru și Publicitate Imobiliară Craiova

A. Partea I. Descrierea imobilului

TEREN Intravilan

Adresa: Loc. Zanoaga, Jud. Dolj, T26, P660/2

Nr. Crt	Nr cadastral Nr. topografic	Suprafața* (mp)	Observații / Referințe
A1		Din acte: 1.000 Masurata: 1.048	Sector cadastral:22 Teren neimprejmit;

B. Partea II. Proprietari și acte

Inscrieri privitoare la dreptul de proprietate și alte drepturi reale		Referințe
/		
Act Administrativ nr. TDP 1194-48053, din 05/06/1997 emis de COMISIA JUDETEANA DOLJ;		
B1	Intabulare, drept de PROPRIETATE, dobandit prin Reconstituire, cota actuala 1000/1048, cota initiala 1000/1048 1) VLAD MARIA, LIPSĂ CNP	A1
Act Normativ nr. LEGEA 7, din 13/03/1996 emis de GUVERNUL ROMANIEI;		
B2	Inscrierea posesiei, drept de PROPRIETATE, dobandit prin Constituire, cota actuala 48/1048, cota initiala 48/1048 1) VLAD MARIA, LIPSĂ CNP	A1

C. Partea III. SARCINI .

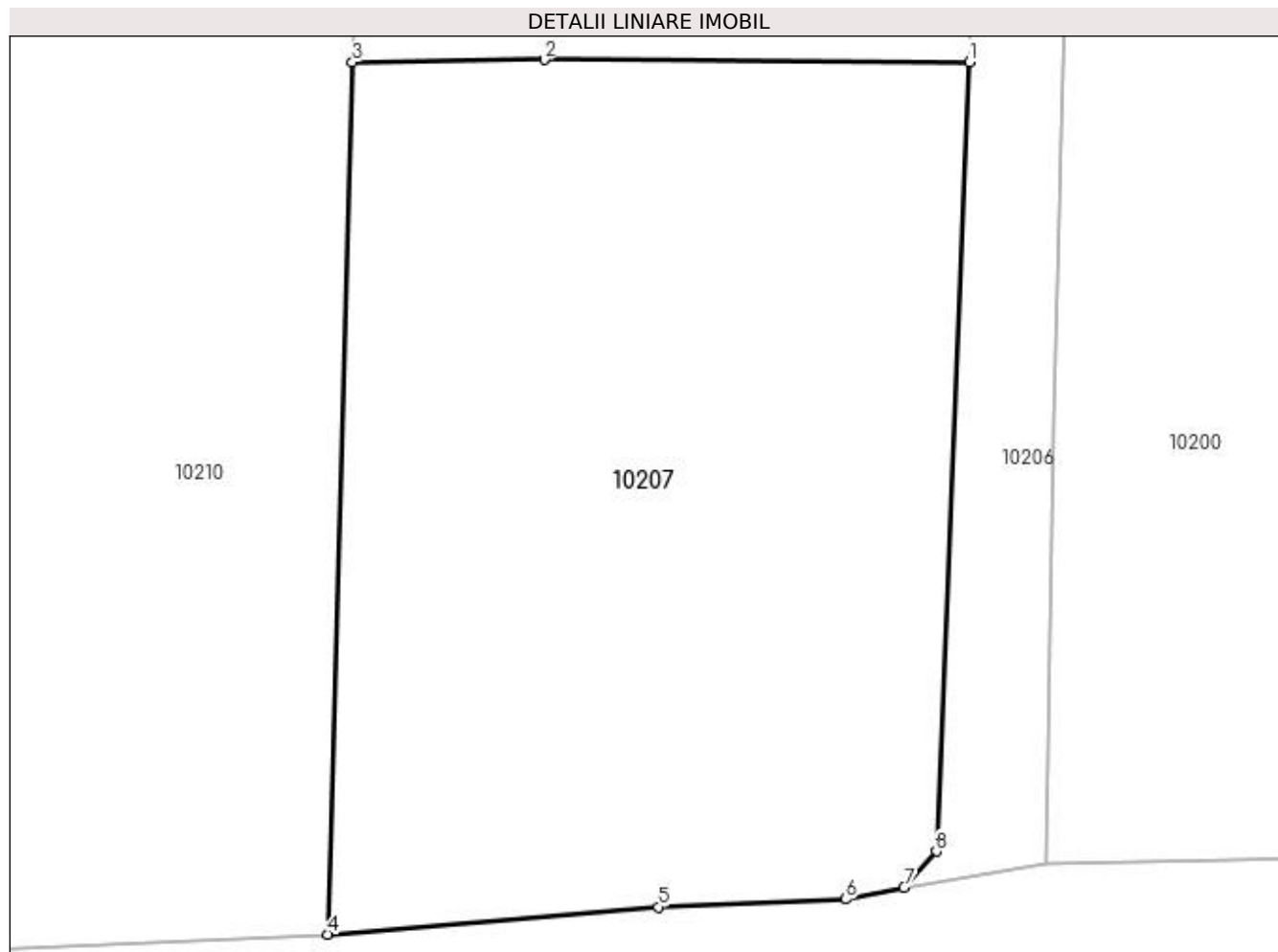
Inscrieri privind dezmembramintele dreptului de proprietate, drepturi reale de garanție și sarcini	Referințe
NU SUNT	

Anexa Nr. 1 La Partea I

Teren

Nr cadastral	Suprafața (mp)*	Observații / Referințe
	Din acte: 1.000 Masurata: 1.048	

* Suprafața este determinată în planul de proiecție Stereo 70.



Date referitoare la teren

Crt	Categorie folosință	Intra vilan	Suprafața (mp)	Tarla	Parcelă	Nr. topo	Observații / Referințe
1	vie	DA	1.048	26	660/2	-	IDENTIC CU T30

Lungime Segmente

1) Valorile lungimilor segmentelor sunt obținute din proiecție în plan.

Punct început	X / Y	Punct sfârșit	X / Y	Lungime segment (** (m)
1	427.956,754 294.845,119	2	427.937,659 294.845,211	19.095
2	427.937,659 294.845,211	3	427.929,03 294.845,096	8.63
3	427.929,03 294.845,096	4	427.927,939 294.805,897	39.214
4	427.927,939 294.805,897	5	427.942,78 294.807,128	14.892
5	427.942,78 294.807,128	6	427.951,206 294.807,472	8.433

Punct început	X / Y	Punct sfârșit	X / Y	Lungime segment (** (m)
6	427.951,206 294.807,472	7	427.953,821 294.808,007	2.669
7	427.953,821 294.808,007	8	427.955,292 294.809,623	2.185
8	427.955,292 294.809,623	1	427.956,754 294.845,119	35.526

** Lungimile segmentelor sunt determinate în planul de proiecție Stereo 70 și sunt rotunjite la 1 milimetru.

*** Distanța dintre puncte este formată din segmente cumulate ce sunt mai mici decât valoarea 1 milimetru.

**DATE DESPRE IMOBILUL NR. 10208**

Oficiul de Cadastru și Publicitate Imobiliară DOLJ
Biroul de Cadastru și Publicitate Imobiliară Craiova

A. Partea I. Descrierea imobilului

TEREN Intravilan

Adresa: Loc. Zanoaga, Nr. 452, Jud. Dolj, T26, P625, 625/1 625/2

Nr. Crt	Nr cadastral Nr. topografic	Suprafața* (mp)	Observații / Referințe
A1		Din acte: 1.605 Masurata: 2.642	Sector cadastral:22 Teren neimpregmuit;

Construcții

Crt	Nr cadastral Nr. topografic	Adresa	Observații / Referințe
A1.1		Loc. Zanoaga, Jud. Dolj	Nr. niveluri:1; S. construita la sol:104 mp; CONSTRUITA DIN CARAMIDA, ACOPERITA CU TABLA
A1.2		Loc. Zanoaga, Jud. Dolj	Nr. niveluri:1; S. construita la sol:52 mp; ANEXA
A1.3		Loc. Zanoaga, Jud. Dolj	Nr. niveluri:1; S. construita la sol:47 mp; ANEXA

B. Partea II. Proprietari și acte

Inscrieri privitoare la dreptul de proprietate și alte drepturi reale		Referințe
/		
Act Notarial nr. CM 76, din 31/03/2004 emis de BNP DANA TOMITA (CERTIFICAT DE DECES SERIA DS, NR. 851605);		
B1	Intabulare, drept de PROPRIETATE, dobandit prin Succesiune, cota actuala 1605/2642, cota initiala 1605/2642 1) MIHAI SMARINTEFAN, LIPSĂ CNP DEFUNCT:Da	A1
Act Normativ nr. LEGEA 7, din 13/03/1996 emis de GUVERNUL ROMANIEI;		
B2	Intabulare, drept de PROPRIETATE, dobandit prin Lege, cota actuala 1/1, cota initiala 1/1 1) MIHAI SMARINTEFAN, LIPSĂ CNP DEFUNCT:Da	A1.3
Act Notarial nr. CM 76, din 31/03/2004 emis de BNP DANA TOMITA (CERTIFICAT DE DECES SERIA DS, NR. 851605);		
B3	Intabulare, drept de PROPRIETATE, dobandit prin Succesiune, cota actuala 1/1, cota initiala 1/1 1) MIHAI SMARINTEFAN, LIPSĂ CNP DEFUNCT:Da	A1.1, A1.2
Act Normativ nr. LEGEA 7, din 13/03/1996 emis de GUVERNUL ROMANIEI;		
B4	Inscrierea posesiei, drept de PROPRIETATE, dobandit prin Constituire, cota actuala 1037/2642, cota initiala 1037/2642 1) MIHAI SMARINTEFAN, LIPSĂ CNP DEFUNCT:Da	A1

C. Partea III. SARCINI .

Inscrieri privind dezmembramintele dreptului de proprietate, drepturi reale de garanție și sarcini	Referințe
NU SUNT	

Anexa Nr. 1 La Partea I

Teren

Nr cadastral	Suprafața (mp)*	Observații / Referințe
	Din acte: 1.605 Masurata: 2.642	

* Suprafața este determinată în planul de proiecție Stereo 70.



Date referitoare la teren

Crt	Categorie folosință	Intra vilan	Suprafața (mp)	Tarla	Parcelă	Nr. topo	Observații / Referințe
1	curți constructii	DA	1.070	26	625	-	
2	arabil	DA	1.572	26	625/1 625/2	-	

Date referitoare la construcții

Crt	Număr	Destinație construcție	Supraf. (mp)	Situație juridică	Observații / Referințe
A1.1		construcții de locuințe	104	Cu acte	Nr. niveluri:1; S. construita la sol:104 mp; CONSTRUITA DIN CARAMIDA, ACOPERITA CU TABLA
A1.2		construcții anexa	52	Cu acte	Nr. niveluri:1; S. construita la sol:52 mp; ANEXA
A1.3		construcții anexa	47	Cu acte	Nr. niveluri:1; S. construita la sol:47 mp; ANEXA

Lungime Segmente

1) Valorile lungimilor segmentelor sunt obținute din proiecție în plan.

Punct început	X / Y	Punct sfârșit	X / Y	Lungime segment (** (m))
1	427.958,593 294.952,467	2	427.959,181 294.967,566	15.11

Punct început	X / Y	Punct sfârșit	X / Y	Lungime segment (** (m)
2	427.959,181 294.967,566	3	427.946,899 294.967,032	12.294
3	427.946,899 294.967,032	4	427.936,349 294.966,63	10.557
4	427.936,349 294.966,63	5	427.936,428 294.963,389	3.242
5	427.936,428 294.963,389	6	427.936,179 294.955,847	7.546
6	427.936,179 294.955,847	7	427.935,398 294.919,986	35.87
7	427.935,398 294.919,986	8	427.935,08 294.907,054	12.936
8	427.935,08 294.907,054	9	427.931,427 294.906,73	3.668
9	427.931,427 294.906,73	10	427.930,69 294.897,521	9.238
10	427.930,69 294.897,521	11	427.929,67 294.860,99	36.545
11	427.929,67 294.860,99	12	427.929,03 294.845,096	15.907
12	427.929,03 294.845,096	13	427.937,659 294.845,211	8.63
13	427.937,659 294.845,211	14	427.956,754 294.845,119	19.095
14	427.956,754 294.845,119	15	427.957,472 294.887,048	41.935
15	427.957,472 294.887,048	16	427.951,341 294.886,933	6.132
16	427.951,341 294.886,933	17	427.952,599 294.952,335	65.414
17	427.952,599 294.952,335	1	427.958,593 294.952,467	5.995

** Lungimile segmentelor sunt determinate în planul de proiecție Stereo 70 și sunt rotunjite la 1 milimetru.

*** Distanța dintre puncte este formată din segmente cumulate ce sunt mai mici decât valoarea 1 milimetru.

**DATE DESPRE IMOBILUL NR. 10209**

Oficiul de Cadastru și Publicitate Imobiliară DOLJ
Biroul de Cadastru și Publicitate Imobiliară Craiova

A. Partea I. Descrierea imobilului

TEREN Intravilan

Adresa: Loc. Zanoaga, Nr. 451, Jud. Dolj, T26, P628, 628/1 628/2

Nr. Crt	Nr cadastral Nr. topografic	Suprafața* (mp)	Observații / Referințe
A1		Din acte: 1.400 Masurata: 1.576	Sector cadastral:22 Teren imprejmuit;

Construcții

Crt	Nr cadastral Nr. topografic	Adresa	Observații / Referințe
A1.1		Loc. Zanoaga, Jud. Dolj	Nr. niveluri:1; S. construita la sol:88 mp; CONSTRUITA DIN CARAMIDA, ACOPERITA CU TABLA
A1.2		Loc. Zanoaga, Jud. Dolj	Nr. niveluri:1; S. construita la sol:40 mp; ANEXA
A1.3		Loc. Zanoaga, Jud. Dolj	Nr. niveluri:1; S. construita la sol:17 mp; ANEXA
A1.4		Loc. Zanoaga, Jud. Dolj	Nr. niveluri:1; S. construita la sol:53 mp; ANEXA

B. Partea II. Proprietari și acte

Inscrieri privitoare la dreptul de proprietate și alte drepturi reale		Referințe
/		
Act Notarial nr. CM 61, din 04/07/2019 emis de BNP DUMITRICA ANCA-COSTINA;		
B1	Intabulare, drept de PROPRIETATE, dobandit prin Succesiune, cota actuala 1/4, cota initiala 1/4 1) POPA IOANA	A1
B2	Intabulare, drept de PROPRIETATE, dobandit prin Succesiune, cota actuala 3/4, cota initiala 3/4 1) POPA CONSTANTIN	A1
Act Normativ nr. LEGEA 7, din 13/03/1996 emis de GUVERNUL ROMANIEI;		
B3	Intabulare, drept de PROPRIETATE, dobandit prin Lege, cota actuala 1/1, cota initiala 1/1 1) POPA IOANA 2) POPA CONSTANTIN	A1.3, A1.4
B4	Intabulare, drept de PROPRIETATE, dobandit prin Lege, cota actuala 1/2, cota initiala 1/2 1) POPA IOANA	A1.1, A1.2
Act Notarial nr. CM 61, din 04/07/2019 emis de BNP DUMITRICA ANCA-COSTINA;		
B5	Intabulare, drept de PROPRIETATE, dobandit prin Succesiune, cota actuala 1/8, cota initiala 1/8 1) POPA IOANA	A1.1, A1.2
B6	Intabulare, drept de PROPRIETATE, dobandit prin Succesiune, cota actuala 3/8, cota initiala 3/8 1) POPA CONSTANTIN	A1.1, A1.2

C. Partea III. SARCINI .

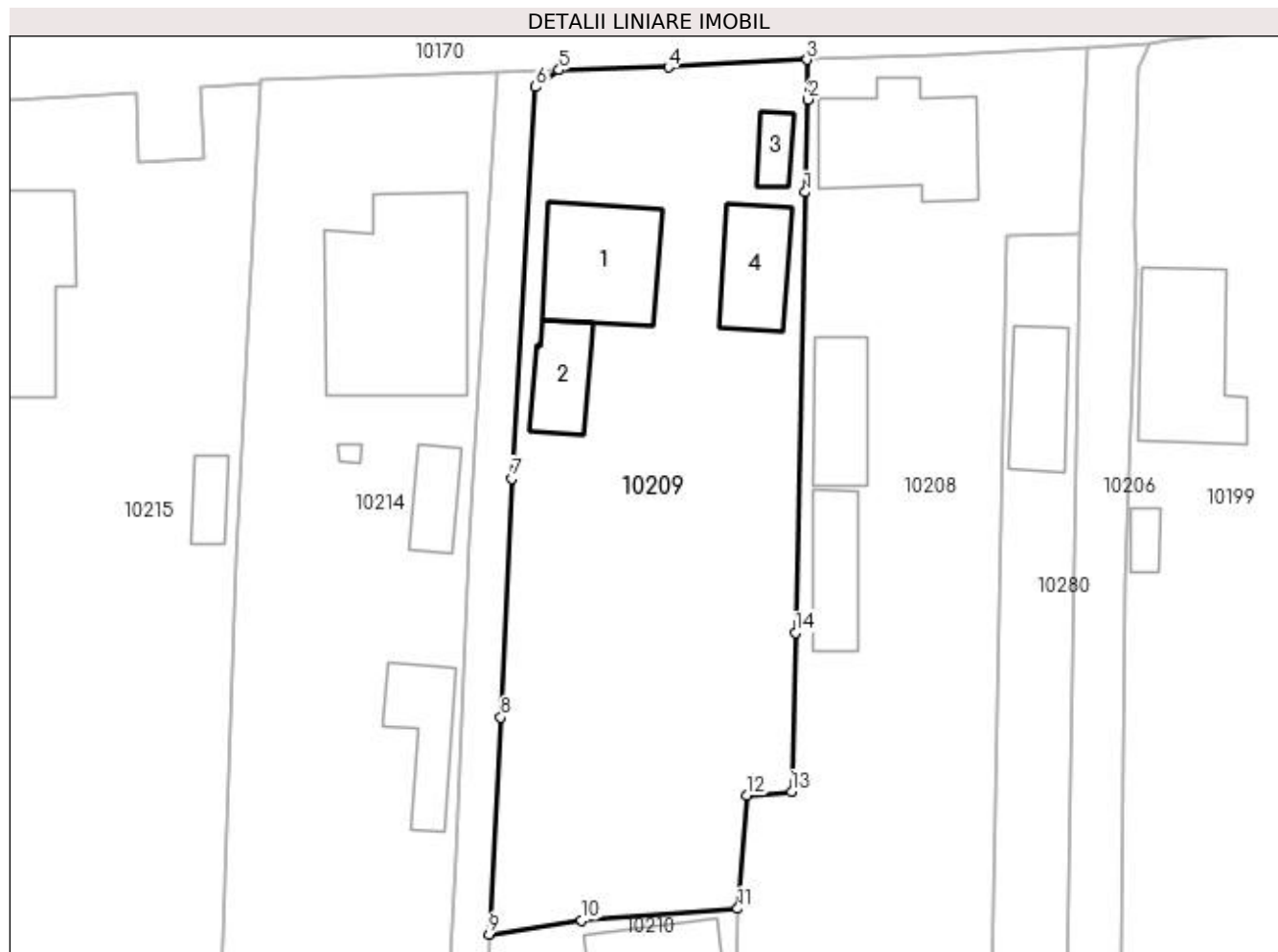
Inscrieri privind dezmembramintele dreptului de proprietate, drepturi reale de garanție și sarcini	Referințe
NU SUNT	

Anexa Nr. 1 La Partea I

Teren

Nr cadastral	Suprafața (mp)*	Observații / Referințe
	Din acte: 1.400	
	Masurata: 1.576	

* Suprafața este determinată în planul de proiecție Stereo 70.



Date referitoare la teren

Crt	Categorie folosință	Intra vilan	Suprafața (mp)	Tarla	Parcelă	Nr. topo	Observații / Referințe
1	curți constructii	DA	700	26	628	-	
2	arabil	DA	876	26	628/1 628/2	-	

Date referitoare la construcții

Crt	Număr	Destinație construcție	Supraf. (mp)	Situație juridică	Observații / Referințe
A1.1		construcții de locuințe	88	Cu acte	Nr. niveluri:1; S. construita la sol:88 mp; CONSTRUITA DIN CARAMIDA, ACOPERITA CU TABLA
A1.2		construcții anexa	40	Cu acte	Nr. niveluri:1; S. construita la sol:40 mp; ANEXA
A1.3		construcții anexa	17	Cu acte	Nr. niveluri:1; S. construita la sol:17 mp; ANEXA
A1.4		construcții anexa	53	Cu acte	Nr. niveluri:1; S. construita la sol:53 mp; ANEXA

Lungime Segmente

1) Valorile lungimilor segmentelor sunt obținute din proiecție în plan.

Punct început	X / Y	Punct sfârșit	X / Y	Lungime segment (** (m))

Punct început	X / Y	Punct sfârșit	X / Y	Lungime segment (** (m)
1	427.936,179 294.955,847	2	427.936,428 294.963,389	7.546
2	427.936,428 294.963,389	3	427.936,349 294.966,63	3.242
3	427.936,349 294.966,63	4	427.925,049 294.966,02	11.316
4	427.925,049 294.966,02	5	427.916,152 294.965,797	8.9
5	427.916,152 294.965,797	6	427.914,257 294.964,419	2.343
6	427.914,257 294.964,419	7	427.912,307 294.932,524	31.954
7	427.912,307 294.932,524	8	427.911,418 294.913,067	19.477
8	427.911,418 294.913,067	9	427.910,454 294.895,424	17.669
9	427.910,454 294.895,424	10	427.917,971 294.896,541	7.6
10	427.917,971 294.896,541	11	427.930,69 294.897,521	12.757
11	427.930,69 294.897,521	12	427.931,427 294.906,73	9.238
12	427.931,427 294.906,73	13	427.935,08 294.907,054	3.668
13	427.935,08 294.907,054	14	427.935,398 294.919,986	12.936
14	427.935,398 294.919,986	1	427.936,179 294.955,847	35.87

** Lungimile segmentelor sunt determinate în planul de proiecție Stereo 70 și sunt rotunjite la 1 milimetru.

*** Distanța dintre puncte este formată din segmente cumulate ce sunt mai mici decât valoarea 1 milimetru.

**DATE DESPRE IMOBILUL NR. 10210**

Oficiul de Cadastru și Publicitate Imobiliară DOLJ
Biroul de Cadastru și Publicitate Imobiliară Craiova

A. Partea I. Descrierea imobilului

TEREN Intravilan

Adresa: Loc. Zanoaga, Nr. 450, Jud. Dolj, T26, P627, 627/1

Nr. Crt	Nr cadastral Nr. topografic	Suprafața* (mp)	Observații / Referințe
A1		Din acte: 1.700 Masurata: 1.805	Sector cadastral:22 Teren imprejmuit;

Construcții

Crt	Nr cadastral Nr. topografic	Adresa	Observații / Referințe
A1.1		Loc. Zanoaga, Jud. Dolj	Nr. niveluri:1; S. construita la sol:68 mp; CONSTRUITA DIN CARAMIDA, ACOPERITA CU TABLA
A1.2		Loc. Zanoaga, Jud. Dolj	Nr. niveluri:1; S. construita la sol:48 mp; ANEXA
A1.3		Loc. Zanoaga, Jud. Dolj	Nr. niveluri:1; S. construita la sol:22 mp; ANEXA

B. Partea II. Proprietari și acte

Inscrieri privitoare la dreptul de proprietate și alte drepturi reale		Referințe
/		
Act Administrativ nr. TDP 3288, din 03/06/2005 emis de CONSILIUL JUDETEAN DOLJ (CERTIFICAT DE DECES SERIA DA, NR. 751521);		
B1	Intabulare, drept de PROPRIETATE, dobandit prin Reconstituire, cota actuala 1/1, cota initiala 1/1 1) COMBEI ELENA, LIPSĂ CNP DEFUNCT:Da	A1
Act Normativ nr. LEGEA 7, din 13/03/1996 emis de GUVERNUL ROMANIEI;		
B2	Intabulare, drept de PROPRIETATE, dobandit prin Lege, cota actuala 1/1, cota initiala 1/1 1) COMBEI ELENA, LIPSĂ CNP DEFUNCT:Da	A1.1, A1.2, A1.3

C. Partea III. SARCINI .

Inscrieri privind dezmembramintele dreptului de proprietate, drepturi reale de garanție și sarcini	Referințe
NU SUNT	

Anexa Nr. 1 La Partea I

Teren

Nr cadastral	Suprafața (mp)*	Observații / Referințe
	Din acte: 1.700 Masurata: 1.805	

* Suprafața este determinată în planul de proiecție Stereo 70.



Date referitoare la teren

Crt	Categorie folosință	Intravilan	Suprafața (mp)	Tarla	Parcelă	Nr. topo	Observații / Referințe
1	curți constructii	DA	800	26	627	-	
2	arabil	DA	1.005	26	627/1	-	

Date referitoare la construcții

Crt	Număr	Destinație construcție	Supraf. (mp)	Situație juridică	Observații / Referințe
A1.1		construcții de locuințe	68	Cu acte	Nr. niveluri:1; S. construita la sol:68 mp; CONSTRUITA DIN CARAMIDA, ACOPERITA CU TABLA
A1.2		construcții anexa	48	Cu acte	Nr. niveluri:1; S. construita la sol:48 mp; ANEXA
A1.3		construcții anexa	22	Cu acte	Nr. niveluri:1; S. construita la sol:22 mp; ANEXA

Lungime Segmente

1) Valorile lungimilor segmentelor sunt obținute din proiecție în plan.

Punct început	X / Y	Punct sfârșit	X / Y	Lungime segment (** (m)
1	427.930,69 294.897,521	2	427.917,971 294.896,541	12.757

Punct început	X / Y	Punct sfârșit	X / Y	Lungime segment (** (m)
2	427.917,971 294.896,541	3	427.910,454 294.895,424	7.6
3	427.910,454 294.895,424	4	427.910,369 294.888,917	6.508
4	427.910,369 294.888,917	5	427.910,243 294.880,765	8.153
5	427.910,243 294.880,765	6	427.909,434 294.861,267	19.515
6	427.909,434 294.861,267	7	427.909,366 294.850,437	10.83
7	427.909,366 294.850,437	8	427.909,167 294.831,732	18.706
8	427.909,167 294.831,732	9	427.908,657 294.805,021	26.716
9	427.908,657 294.805,021	10	427.927,939 294.805,897	19.302
10	427.927,939 294.805,897	11	427.929,03 294.845,096	39.214
11	427.929,03 294.845,096	12	427.929,67 294.860,99	15.907
12	427.929,67 294.860,99	1	427.930,69 294.897,521	36.545

** Lungimile segmentelor sunt determinate în planul de proiecție Stereo 70 și sunt rotunjite la 1 milimetru.

*** Distanța dintre puncte este formată din segmente cumulate ce sunt mai mici decât valoarea 1 milimetru.

**DATE DESPRE IMOBILUL NR. 10211**

Oficiul de Cadastru și Publicitate Imobiliară DOLJ
Biroul de Cadastru și Publicitate Imobiliară Craiova

A. Partea I. Descrierea imobilului

TEREN Intravilan

Adresa: Loc. Zanoaga, Jud. Dolj, DS 629

Nr. Crt	Nr cadastral Nr. topografic	Suprafața* (mp)	Observații / Referințe
A1		Din acte: 560 Masurata: 571	Sector cadastral:22 Teren neimprejmit;

B. Partea II. Proprietari și acte

Inscrieri privitoare la dreptul de proprietate și alte drepturi reale		Referințe
/		
Act Normativ nr. HG 965, din 05/09/2002 emis de GUVERNUL ROMANIEI (ANEXA NR. 57/2002);		
B1	Intabulare, drept de PROPRIETATE, dobandit prin Lege, cota actuala 1/1, cota initiala 1/1 1) COMUNA LEU - DOMENIUL PUBLIC, CIF:4553631	A1

C. Partea III. SARCINI .

Inscrieri privind dezmembramintele dreptului de proprietate, drepturi reale de garanție și sarcini	Referințe
NU SUNT	

Anexa Nr. 1 La Partea I

Teren

Nr cadastral	Suprafața (mp)*	Observații / Referințe
	Din acte: 560 Masurata: 571	

* Suprafața este determinată în planul de proiecție Stereo 70.



Date referitoare la teren

Crt	Categorie folosință	Intra vilan	Suprafața (mp)	Tarla	Parcelă	Nr. topo	Observații / Referințe
1	drum	DA	571	-	DS 629	-	

Lungime Segmente

1) Valorile lungimilor segmentelor sunt obținute din proiecție în plan.

Punct început	X / Y	Punct sfârșit	X / Y	Lungime segment (** (m)
1	427.912,307 294.932,524	2	427.914,257 294.964,419	31.954
2	427.914,257 294.964,419	3	427.916,152 294.965,797	2.343
3	427.916,152 294.965,797	4	427.911,153 294.965,586	5.003
4	427.911,153 294.965,586	5	427.910,447 294.955,545	10.066
5	427.910,447 294.955,545	6	427.908,856 294.927,343	28.247

Punct început	X / Y	Punct sfârșit	X / Y	Lungime segment (** (m)
6	427.908,856 294.927,343	7	427.907,68 294.901,85	25.52
7	427.907,68 294.901,85	8	427.906,111 294.867,92	33.966
8	427.906,111 294.867,92	9	427.904,241 294.804,863	63.085
9	427.904,241 294.804,863	10	427.908,657 294.805,021	4.419
10	427.908,657 294.805,021	11	427.909,167 294.831,732	26.716
11	427.909,167 294.831,732	12	427.909,366 294.850,437	18.706
12	427.909,366 294.850,437	13	427.909,434 294.861,267	10.83
13	427.909,434 294.861,267	14	427.910,243 294.880,765	19.515
14	427.910,243 294.880,765	15	427.910,369 294.888,917	8.153
15	427.910,369 294.888,917	16	427.910,454 294.895,424	6.508
16	427.910,454 294.895,424	17	427.911,418 294.913,067	17.669
17	427.911,418 294.913,067	1	427.912,307 294.932,524	19.477

** Lungimile segmentelor sunt determinate în planul de proiecție Stereo 70 și sunt rotunjite la 1 milimetru.

*** Distanța dintre puncte este formată din segmente cumulate ce sunt mai mici decât valoarea 1 milimetru.

**DATE DESPRE IMOBILUL NR. 10212**

Oficiul de Cadastru și Publicitate Imobiliară DOLJ
 Biroul de Cadastru și Publicitate Imobiliară Craiova

A. Partea I. Descrierea imobilului

TEREN Intravilan

Adresa: Loc. Zanoaga, Jud. Dolj, T27, P52/1

Nr. Crt	Nr cadastral Nr. topografic	Suprafața* (mp)	Observații / Referințe
A1		Din acte: 600 Masurata: 581	Sector cadastral:22 Teren neimprejmuit;

B. Partea II. Proprietari și acte

Inscrieri privitoare la dreptul de proprietate și alte drepturi reale		Referințe
/		
Act Administrativ nr. TDP 1106-48053, din 06/05/1997 emis de CONSILIUL JUDETEAN DOLJ;		
B1	Intabulare, drept de PROPRIETATE, dobandit prin Reconstituire, cota actuala 1/1, cota initiala 1/1 1) VLAD GABRIEL, LIPSĂ CNP	A1

C. Partea III. SARCINI .

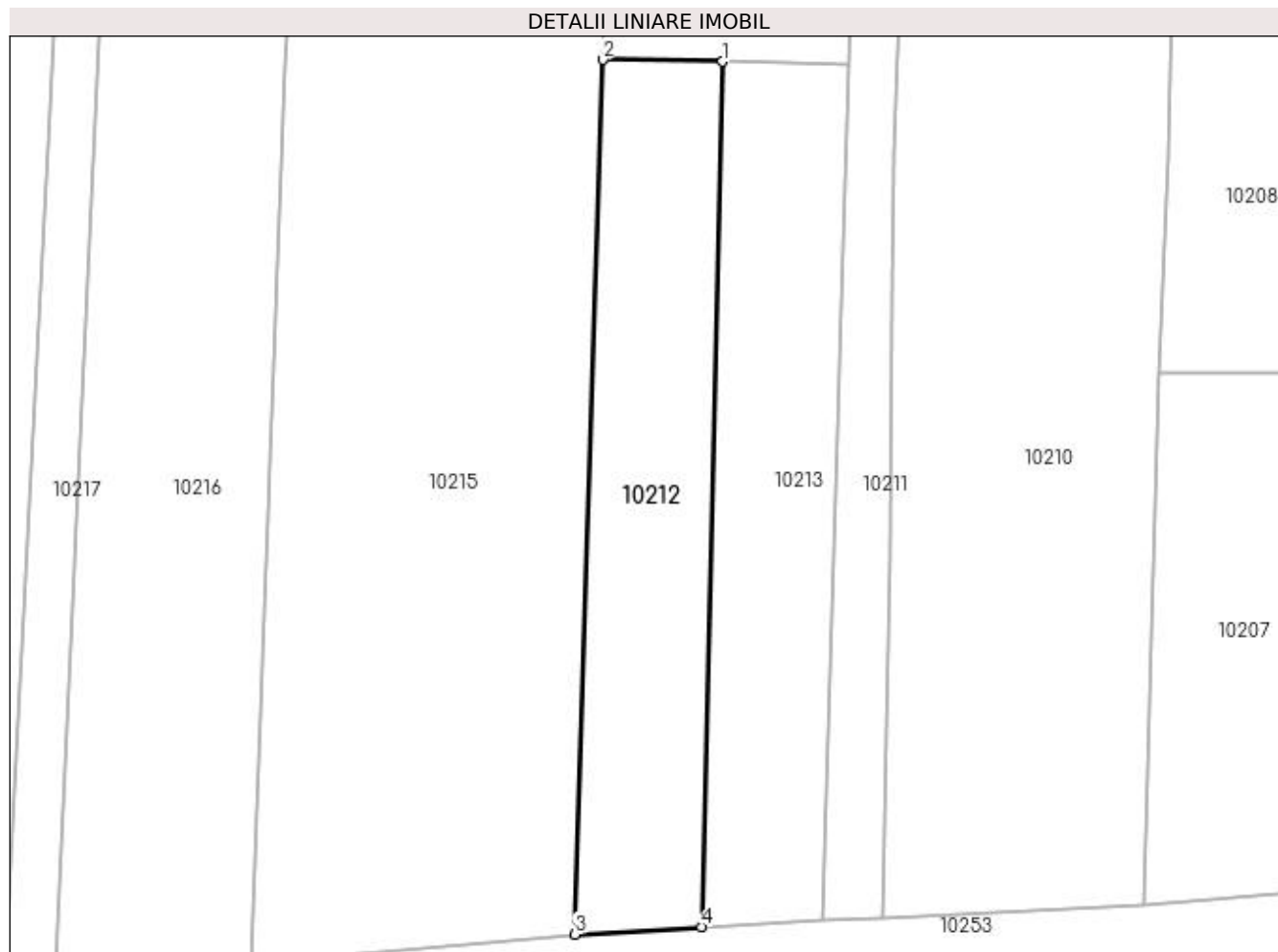
Inscrieri privind dezmembramintele dreptului de proprietate, drepturi reale de garanție și sarcini	Referințe
NU SUNT	

Anexa Nr. 1 La Partea I

Teren

Nr cadastral	Suprafața (mp)*	Observații / Referințe
	Din acte: 600 Masurata: 581	

* Suprafața este determinată în planul de proiecție Stereo 70.



Date referitoare la teren

Crt	Categorie folosință	Intra vilan	Suprafața (mp)	Tarla	Parcelă	Nr. topo	Observații / Referințe
1	arabil	DA	581	27	52/1	-	IDENTIC CU T79

Lungime Segmente

1) Valorile lungimilor segmentelor sunt obținute din proiecție în plan.

Punct început	X / Y	Punct sfârșit	X / Y	Lungime segment (** (m)
1	427.896,797 294.868,078	2	427.887,976 294.868,227	8.822
2	427.887,976 294.868,227	3	427.885,943 294.803,773	64.486
3	427.885,943 294.803,773	4	427.895,263 294.804,328	9.337
4	427.895,263 294.804,328	1	427.896,797 294.868,078	63.768

**** Lungimile segmentelor sunt determinate în planul de proiecție Stereo 70 și sunt rotunjite la 1 milimetru.**

***** Distanța dintre puncte este formată din segmente cumulate ce sunt mai mici decât valoarea 1 milimetru.**

**DATE DESPRE IMOBILUL NR. 10213**

Oficiul de Cadastru și Publicitate Imobiliară DOLJ
Biroul de Cadastru și Publicitate Imobiliară Craiova

A. Partea I. Descrierea imobilului

TEREN Intravilan

Adresa: Loc. Zanoaga, Jud. Dolj, T27, P677

Nr. Crt	Nr cadastral Nr. topografic	Suprafața* (mp)	Observații / Referințe
A1		Din acte: 600 Masurata: 580	Sector cadastral:22 Teren neimprejmuit;

B. Partea II. Proprietari și acte

Inscrieri privitoare la dreptul de proprietate și alte drepturi reale		Referințe
/		
Act Administrativ nr. TDP 2151, din 25/11/2002 emis de CONSILIUL JUDETEAN DOLJ;		
B1	Intabulare, drept de PROPRIETATE, dobandit prin Reconstituire, cota actuala 1/1, cota initiala 1/1 1) VLAD IOANA, LIPSĂ CNP	A1

C. Partea III. SARCINI .

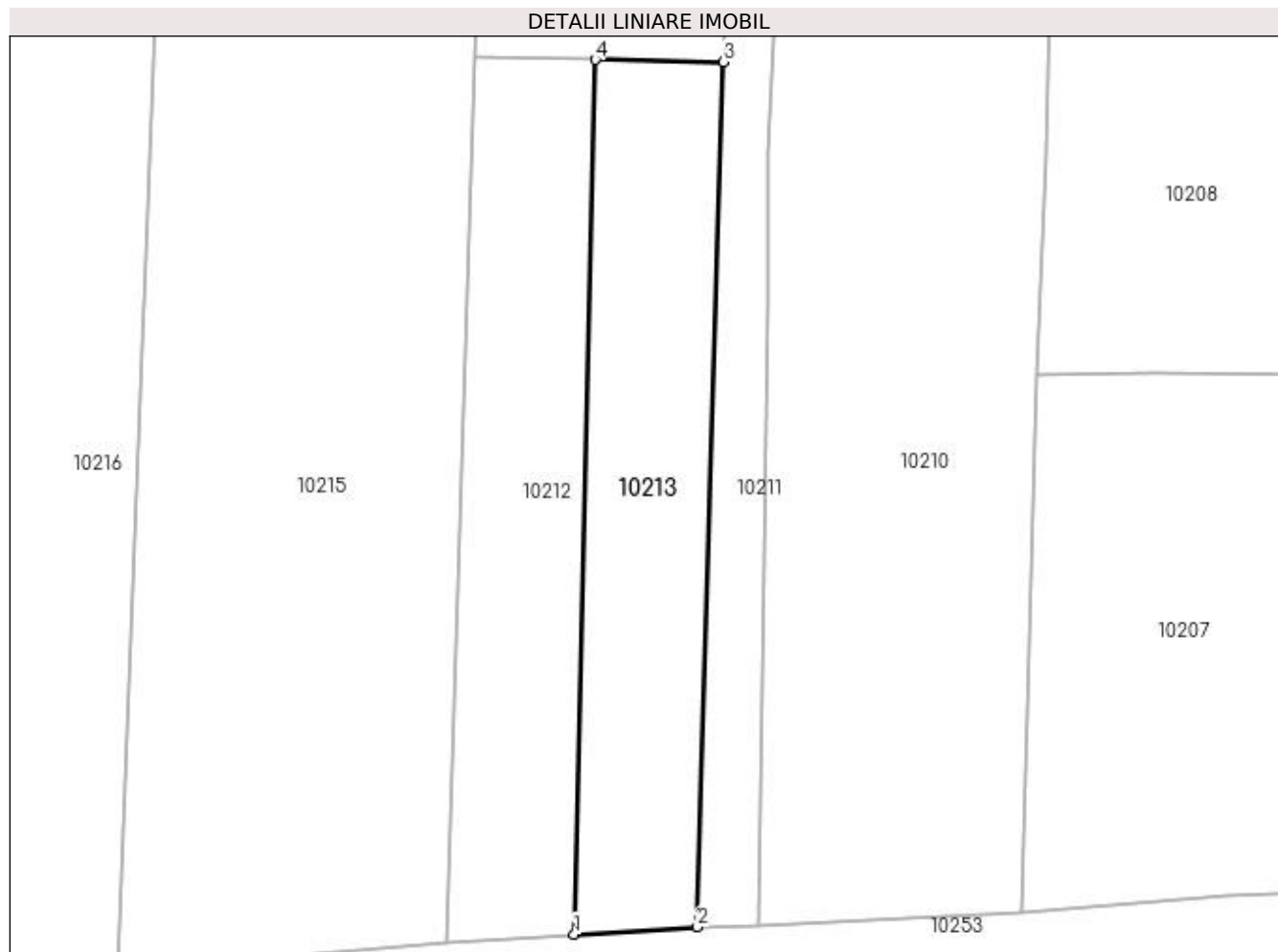
Inscrieri privind dezmembramintele dreptului de proprietate, drepturi reale de garanție și sarcini	Referințe
NU SUNT	

Anexa Nr. 1 La Partea I

Teren

Nr cadastral	Suprafața (mp)*	Observații / Referințe
	Din acte: 600 Masurata: 580	

* Suprafața este determinată în planul de proiecție Stereo 70.



Date referitoare la teren

Crt	Categorie folosință	Intra vilan	Suprafața (mp)	Tarla	Parcelă	Nr. topo	Observații / Referințe
1	vie	DA	580	27	677	-	

Lungime Segmente

1) Valorile lungimilor segmentelor sunt obținute din proiecție în plan.

Punct început	X / Y	Punct sfârșit	X / Y	Lungime segment (** (m)
1	427.895,263 294.804,328	2	427.904,241 294.804,863	8.993
2	427.904,241 294.804,863	3	427.906,111 294.867,92	63.085
3	427.906,111 294.867,92	4	427.896,797 294.868,078	9.316
4	427.896,797 294.868,078	1	427.895,263 294.804,328	63.768

**** Lungimile segmentelor sunt determinate în planul de proiecție Stereo 70 și sunt rotunjite la 1 milimetru.**

***** Distanța dintre puncte este formată din segmente cumulate ce sunt mai mici decât valoarea 1 milimetru.**

**DATE DESPRE IMOBILUL NR. 10214**

Oficiul de Cadastru și Publicitate Imobiliară DOLJ
Biroul de Cadastru și Publicitate Imobiliară Craiova

A. Partea I. Descrierea imobilului

TEREN Intravilan

Adresa: Loc. Zanoaga, Nr. 449, Jud. Dolj, T27, P630,630/1, 630/2

Nr. Crt	Nr cadastral Nr. topografic	Suprafața* (mp)	Observații / Referințe
A1	33566	Din acte: 1.700 Masurata: 1.824	Sector cadastral:22 Teren imprejmuit;

Construcții

Crt	Nr cadastral Nr. topografic	Adresa	Observații / Referințe
A1.1		Loc. Zanoaga, Nr. 449, Jud. Dolj, cvartal 27, parcelele 630, 630/1 si 630/2	Nr. niveluri:2; S. construita la sol:177 mp; S. construita desfasurata:113 mp; CONSTRUITA DIN CARAMIDA, ACOPERITA CU TABLA
A1.2		Loc. Zanoaga, Nr. 449, Jud. Dolj, cvartal 27, parcelele 630, 630/1 si 630/2	Nr. niveluri:1; S. construita la sol:31 mp; S. construita desfasurata:101 mp; ANEXA
A1.3		Loc. Zanoaga, Nr. 449, Jud. Dolj, cvartal 27, parcelele 630, 630/1 si 630/2	Nr. niveluri:1; S. construita la sol:51 mp; S. construita desfasurata:51 mp; ANEXA
A1.4		Loc. Zanoaga, Jud. Dolj	Nr. niveluri:1; S. construita la sol:3 mp; ANEXA

B. Partea II. Proprietari și acte

Inscrieri privitoare la dreptul de proprietate și alte drepturi reale		Referințe
/		
Act Normativ nr. LEGEA 7, din 13/03/1996 emis de GUVERNUL ROMANIEI;		
B1	Intabulare, drept de PROPRIETATE, dobandit prin Lege, cota actuala 1/1, cota initiala 1/1 1) VLADU COSTEL 2) VLADU CRISTINA	A1.1, A1.2, A1.3, A1.4
456 / 04/01/2019		
Act Notarial nr. AUT.4415, din 27/12/2018 emis de DEFTA CRISTIAN;		
B2	Intabulare, drept de PROPRIETATE, dobandit prin Conventie, cota actuala 1/1, cota initiala 1/1 1) VLADU COSTEL 2) VLADU CRISTINA	A1

C. Partea III. SARCINI .

Inscrieri privind dezmembramintele dreptului de proprietate, drepturi reale de garanție și sarcini	Referințe
NU SUNT	

Anexa Nr. 1 La Partea I

Teren

Nr cadastral	Suprafața (mp)*	Observații / Referințe
33566	Din acte: 1.700 Masurata: 1.824	

* Suprafața este determinată în planul de proiecție Stereo 70.



Date referitoare la teren

Crt	Categorie folosință	Intra vilan	Suprafața (mp)	Tarla	Parcelă	Nr. topo	Observații / Referințe
1	curți constructii	DA	1.030	27	630	-	
2	arabil	DA	794	27	630/1, 630/2	-	

Date referitoare la construcții

Crt	Număr	Destinație construcție	Supraf. (mp)	Situație juridică	Observații / Referințe
A1.1		construcții de locuințe	Din acte: 113 Masurata: 177	Cu acte	Nr. niveluri:2; S. construita la sol:177 mp; S. construita desfasurata:113 mp; CONSTRUITA DIN CARAMIDA, ACOPERITA CU TABLA
A1.2		construcții anexa	Din acte: 101 Masurata: 31	Cu acte	Nr. niveluri:1; S. construita la sol:31 mp; S. construita desfasurata:101 mp; ANEXA
A1.3		construcții anexa	51	Cu acte	Nr. niveluri:1; S. construita la sol:51 mp; S. construita desfasurata:51 mp; ANEXA
A1.4		construcții anexa	3	Cu acte	Nr. niveluri:1; S. construita la sol:3 mp; ANEXA

Lungime Segmente

1) Valorile lungimilor segmentelor sunt obținute din proiecție în plan.

Punct început	X / Y	Punct sfârșit	X / Y	Lungime segment (** (m)
1	427.907,68 294.901,85	2	427.908,856 294.927,343	25.52
2	427.908,856 294.927,343	3	427.910,447 294.955,545	28.247
3	427.910,447 294.955,545	4	427.911,153 294.965,586	10.066
4	427.911,153 294.965,586	5	427.896,96 294.965,096	14.201
5	427.896,96 294.965,096	6	427.891,847 294.965,064	5.113
6	427.891,847 294.965,064	7	427.891,811 294.964,651	0.415
7	427.891,811 294.964,651	8	427.889,83 294.925,99	38.712
8	427.889,83 294.925,99	9	427.887,976 294.868,227	57.793
9	427.887,976 294.868,227	10	427.896,797 294.868,078	8.822
10	427.896,797 294.868,078	11	427.906,111 294.867,92	9.316
11	427.906,111 294.867,92	1	427.907,68 294.901,85	33.966

** Lungimile segmentelor sunt determinate în planul de proiecție Stereo 70 și sunt rotunjite la 1 milimetru.

*** Distanța dintre puncte este formată din segmente cumulate ce sunt mai mici decât valoarea 1 milimetru.

**DATE DESPRE IMOBILUL NR. 10215**

Oficiul de Cadastru și Publicitate Imobiliară DOLJ
Biroul de Cadastru și Publicitate Imobiliară Craiova

A. Partea I. Descrierea imobilului

TEREN Intravilan

Adresa: Loc. Zanoaga, Nr. 448, Jud. Dolj, T27, P631, 631/1 631/2

Nr. Crt	Nr cadastral Nr. topografic	Suprafața* (mp)	Observații / Referințe
A1		Din acte: 4.000 Masurata: 3.741	Sector cadastral:22 Teren imprejmuit;

Construcții

Crt	Nr cadastral Nr. topografic	Adresa	Observații / Referințe
A1.1		Loc. Zanoaga, Jud. Dolj	Nr. niveluri:2; S. construita la sol:120 mp; CONSTRUITA DIN CARAMIDA, ACOPERITA CU TABLA
A1.2		Loc. Zanoaga, Jud. Dolj	Nr. niveluri:1; S. construita la sol:20 mp; ANEXA

B. Partea II. Proprietari și acte

Inscrieri privitoare la dreptul de proprietate și alte drepturi reale		Referințe
/		
Act Administrativ nr. TDP 58-59353, din 03/12/1993 emis de CONSILIUL JUDETEAN DOLJ;		
B1	Intabulare, drept de PROPRIETATE, dobandit prin Reconstituire, cota actuala 1/1, cota initiala 1/1 1) STAN RODICA	A1
Act Normativ nr. LEGEA 7, din 13/03/1996 emis de GUVERNUL ROMANIEI;		
B2	Intabulare, drept de PROPRIETATE, dobandit prin Lege, cota actuala 1/1, cota initiala 1/1 1) STAN RODICA	A1.1, A1.2

C. Partea III. SARCINI .

Inscrieri privind dezmembramintele dreptului de proprietate, drepturi reale de garanție și sarcini	Referințe
NU SUNT	

Anexa Nr. 1 La Partea I

Teren

Nr cadastral	Suprafața (mp)*	Observații / Referințe
	Din acte: 4.000 Masurata: 3.741	

* Suprafața este determinată în planul de proiecție Stereo 70.



Date referitoare la teren

Crt	Categorie folosință	Intra vilan	Suprafața (mp)	Tarla	Parcelă	Nr. topo	Observații / Referințe
1	curți construcții	DA	800	27	631	-	
2	arabil	DA	2.941	27	631/1 631/2	-	

Date referitoare la construcții

Crt	Număr	Destinație construcție	Supraf. (mp)	Situație juridică	Observații / Referințe
A1.1		construcții de locuințe	120	Cu acte	Nr. niveluri:2; S. construita la sol:120 mp; CONSTRUITA DIN CARAMIDA, ACOPERITA CU TABLA
A1.2		construcții anexa	20	Cu acte	Nr. niveluri:1; S. construita la sol:20 mp; ANEXA

Lungime Segmente

1) Valorile lungimilor segmentelor sunt obținute din proiecție în plan.

Punct început	X / Y	Punct sfârșit	X / Y	Lungime segment (** (m)
1	427.889,83 294.925,99	2	427.891,811 294.964,651	38.712

Punct început	X / Y	Punct sfârșit	X / Y	Lungime segment (** (m)
2	427.891,811 294.964,651	3	427.887,004 294.964,393	4.814
3	427.887,004 294.964,393	4	427.887,274 294.958,617	5.782
4	427.887,274 294.958,617	5	427.881,815 294.958,297	5.468
5	427.881,815 294.958,297	6	427.881,78 294.964,0	5.703
6	427.881,78 294.964,0	7	427.867,749 294.963,202	14.054
7	427.867,749 294.963,202	8	427.867,577 294.950,083	13.12
8	427.867,577 294.950,083	9	427.866,26 294.907,949	42.155
9	427.866,26 294.907,949	10	427.865,313 294.885,797	22.172
10	427.865,313 294.885,797	11	427.864,58 294.867,739	18.073
11	427.864,58 294.867,739	12	427.862,008 294.801,681	66.108
12	427.862,008 294.801,681	13	427.885,943 294.803,773	24.026
13	427.885,943 294.803,773	14	427.887,976 294.868,227	64.486
14	427.887,976 294.868,227	1	427.889,83 294.925,99	57.793

** Lungimile segmentelor sunt determinate în planul de proiecție Stereo 70 și sunt rotunjite la 1 milimetru.

*** Distanța dintre puncte este formată din segmente cumulate ce sunt mai mici decât valoarea 1 milimetru.

**DATE DESPRE IMOBILUL NR. 10216**

Oficiul de Cadastru și Publicitate Imobiliară DOLJ
Biroul de Cadastru și Publicitate Imobiliară Craiova

A. Partea I. Descrierea imobilului

TEREN Intravilan

Adresa: Loc. Zanoaga, Jud. Dolj, T27, P678

Nr. Crt	Nr cadastral Nr. topografic	Suprafața* (mp)	Observații / Referințe
A1		2.200	Sector cadastral:22 Teren neimprejmuit;

B. Partea II. Proprietari și acte

Inscrieri privitoare la dreptul de proprietate și alte drepturi reale		Referințe
/		
Act Administrativ nr. TDP 1515-44826, din 01/04/1998 emis de CONSILIUL JUDETEAN DOLJ (CERTIFICAT DE DECES SERIA D5, NR. 784994);		
B1	Intabulare, drept de PROPRIETATE, dobandit prin Reconstituire, cota actuala 1/1, cota initiala 1/1 1) ANGHEL CONSTANTIN, LIPSĂ CNP DEFUNCT:Da	A1

C. Partea III. SARCINI .

Inscrieri privind dezmembramintele dreptului de proprietate, drepturi reale de garanție și sarcini	Referințe
NU SUNT	

Anexa Nr. 1 La Partea I

Teren

Nr cadastral	Suprafața (mp)*	Observații / Referințe
	2.200	

* Suprafața este determinată în planul de proiecție Stereo 70.



Date referitoare la teren

Crt	Categorie folosință	Intra vilan	Suprafața (mp)	Tarla	Parcelă	Nr. topo	Observații / Referințe
1	arabil	DA	2.200	27	678	-	

Lungime Segmente

1) Valorile lungimilor segmentelor sunt obținute din proiecție în plan.

Punct început	X / Y	Punct sfârșit	X / Y	Lungime segment (** (m)
1	427.867,577 294.950,083	2	427.867,749 294.963,202	13.12
2	427.867,749 294.963,202	3	427.855,31 294.962,355	12.467
3	427.855,31 294.962,355	4	427.847,597 294.801,356	161.184
4	427.847,597 294.801,356	5	427.862,008 294.801,681	14.414
5	427.862,008 294.801,681	6	427.864,58 294.867,739	66.108

Punct început	X / Y	Punct sfârșit	X / Y	Lungime segment (** (m)
6	427.864,58 294.867,739	7	427.865,313 294.885,797	18.073
7	427.865,313 294.885,797	8	427.866,26 294.907,949	22.172
8	427.866,26 294.907,949	1	427.867,577 294.950,083	42.155

** Lungimile segmentelor sunt determinate în planul de proiecție Stereo 70 și sunt rotunjite la 1 milimetru.

*** Distanța dintre puncte este formată din segmente cumulate ce sunt mai mici decât valoarea 1 milimetru.

**DATE DESPRE IMOBILUL NR. 10217**

Oficiul de Cadastru și Publicitate Imobiliară DOLJ
Biroul de Cadastru și Publicitate Imobiliară Craiova

A. Partea I. Descrierea imobilului

TEREN Intravilan

Adresa: Loc. Zanoaga, Jud. Dolj, DS 654

Nr. Crt	Nr cadastral Nr. topografic	Suprafața* (mp)	Observații / Referințe
A1		Din acte: 664 Masurata: 542	Sector cadastral:22 Teren neimprejmuit;

B. Partea II. Proprietari și acte

Inscrieri privitoare la dreptul de proprietate și alte drepturi reale		Referințe
/		
Act Normativ nr. HG 965, din 05/09/2002 emis de GUVERNUL ROMANIEI (ANEXA NR. 57/2002);		
B1	Intabulare, drept de PROPRIETATE, dobandit prin Lege, cota actuala 1/1, cota initiala 1/1 1) COMUNA LEU - DOMENIUL PUBLIC, CIF:4553631	A1

C. Partea III. SARCINI .

Inscrieri privind dezmembramintele dreptului de proprietate, drepturi reale de garanție și sarcini	Referințe
NU SUNT	

Anexa Nr. 1 La Partea I

Teren

Nr cadastral	Suprafața (mp)*	Observații / Referințe
	Din acte: 664 Masurata: 542	

* Suprafața este determinată în planul de proiecție Stereo 70.



Date referitoare la teren

Crt	Categorie folosință	Intra vilan	Suprafața (mp)	Tarla	Parcelă	Nr. topo	Observații / Referințe
1	drum	DA	542	-	DS 654	-	

Lungime Segmente

1) Valorile lungimilor segmentelor sunt obținute din proiecție în plan.

Punct început	X / Y	Punct sfârșit	X / Y	Lungime segment (** (m)
1	427.855,31 294.962,355	2	427.852,225 294.962,145	3.093
2	427.852,225 294.962,145	3	427.843,926 294.800,95	161.408
3	427.843,926 294.800,95	4	427.847,597 294.801,356	3.694
4	427.847,597 294.801,356	1	427.855,31 294.962,355	161.184

**** Lungimile segmentelor sunt determinate în planul de proiecție Stereo 70 și sunt rotunjite la 1 milimetru.**

***** Distanța dintre puncte este formată din segmente cumulate ce sunt mai mici decât valoarea 1 milimetru.**

**DATE DESPRE IMOBILUL NR. 10218**

Oficiul de Cadastru și Publicitate Imobiliară DOLJ
Biroul de Cadastru și Publicitate Imobiliară Craiova

A. Partea I. Descrierea imobilului

TEREN Intravilan

Adresa: Loc. Zanoaga, Jud. Dolj, T27, P46/1

Nr. Crt	Nr cadastral Nr. topografic	Suprafața* (mp)	Observații / Referințe
A1		Din acte: 3.242 Masurata: 3.372	Sector cadastral:22 Teren neimprejmuit;

B. Partea II. Proprietari și acte

Inscrieri privitoare la dreptul de proprietate și alte drepturi reale		Referințe
/		
Act Administrativ nr. TDP 1426-44813, din 08/09/1997 emis de CONSILIUL JUDETEAN DOLJ;		
B1	Intabulare, drept de PROPRIETATE, dobandit prin Reconstituire, cota actuala 3242/3372, cota initiala 3242/3372 1) STAN RODICA, LIPSĂ CNP 2) BARBU VERGICA, LIPSĂ CNP 3) CERCELARU ANGELA, LIPSĂ CNP 4) MITRACHE ELENA, LIPSĂ CNP	A1
Act Normativ nr. LEGEA 7, din 13/03/1996 emis de GUVERNUL ROMANIEI;		
B2	Inscrierea posesiei, drept de PROPRIETATE, dobandit prin Constituire, cota actuala 130/3372, cota initiala 130/3372 1) STAN RODICA, LIPSĂ CNP 2) BARBU VERGICA, LIPSĂ CNP 3) CERCELARU ANGELA, LIPSĂ CNP 4) MITRACHE ELENA, LIPSĂ CNP	A1

C. Partea III. SARCINI .

Inscrieri privind dezmembramintele dreptului de proprietate, drepturi reale de garanție și sarcini	Referințe
NU SUNT	

Anexa Nr. 1 La Partea I

Teren

Nr cadastral	Suprafața (mp)*	Observații / Referințe
	Din acte: 3.242 Masurata: 3.372	

* Suprafața este determinată în planul de proiecție Stereo 70.



Date referitoare la teren

Crt	Categorie folosință	Intra vilan	Suprafața (mp)	Tarla	Parcelă	Nr. topo	Observații / Referințe
1	arabil	DA	3.372	27	46/1	-	IDENTIC CU T79

Lungime Segmente

1) Valorile lungimilor segmentelor sunt obținute din proiecție în plan.

Punct început	X / Y	Punct sfârșit	X / Y	Lungime segment (** (m)
1	427.852,225 294.962,145	2	427.830,927 294.960,695	21.347
2	427.830,927 294.960,695	3	427.829,423 294.929,62	31.112
3	427.829,423 294.929,62	4	427.828,752 294.916,558	13.079
4	427.828,752 294.916,558	5	427.828,315 294.906,203	10.364
5	427.828,315 294.906,203	6	427.826,927 294.873,764	32.469

Punct început	X / Y	Punct sfârşit	X / Y	Lungime segment (** (m)
6	427.826,927 294.873,764	7	427.823,285 294.798,625	75.228
7	427.823,285 294.798,625	8	427.842,939 294.800,782	19.772
8	427.842,939 294.800,782	9	427.843,926 294.800,95	1.001
9	427.843,926 294.800,95	1	427.852,225 294.962,145	161.408

** Lungimile segmentelor sunt determinate în planul de proiecție Stereo 70 și sunt rotunjite la 1 milimetru.

*** Distanța dintre puncte este formată din segmente cumulate ce sunt mai mici decât valoarea 1 milimetru.

**DATE DESPRE IMOBILUL NR. 10219**

Oficiul de Cadastru și Publicitate Imobiliară DOLJ
Biroul de Cadastru și Publicitate Imobiliară Craiova

A. Partea I. Descrierea imobilului

TEREN Intravilan

Adresa: Loc. Zanoaga, Nr. 445, Jud. Dolj, T27, P632

Nr. Crt	Nr cadastral Nr. topografic	Suprafața* (mp)	Observații / Referințe
A1		Din acte: 1.000 Masurata: 1.164	Sector cadastral:22 Teren imprejmuit;

Construcții

Crt	Nr cadastral Nr. topografic	Adresa	Observații / Referințe
A1.1		Loc. Zanoaga, Jud. Dolj	Nr. niveluri:1; S. construita la sol:82 mp; CONSTRUITA DIN CARAMIDA, ACOPERITA CU TABLA
A1.2		Loc. Zanoaga, Jud. Dolj	Nr. niveluri:1; S. construita la sol:49 mp; ANEXA
A1.3		Loc. Zanoaga, Jud. Dolj	Nr. niveluri:1; S. construita la sol:23 mp; ANEXA
A1.4		Loc. Zanoaga, Jud. Dolj	Nr. niveluri:1; S. construita la sol:12 mp; ANEXA

B. Partea II. Proprietari și acte

Inscrieri privitoare la dreptul de proprietate și alte drepturi reale		Referințe
/		
Act Administrativ nr. TDP 28-59353, din 04/02/1992 emis de CONSILIUL JUDETEAN DOLJ;		
B1	Intabulare, drept de PROPRIETATE, dobandit prin Reconstituire, cota actuala 1/1, cota initiala 1/1 1) COMBEI EFROSINA	A1
Act Normativ nr. LEGEA 7, din 13/03/1996 emis de GUVERNUL ROMANIEI;		
B2	Intabulare, drept de PROPRIETATE, dobandit prin Lege, cota actuala 1/1, cota initiala 1/1 1) COMBEI EFROSINA	A1.1, A1.2, A1.3, A1.4

C. Partea III. SARCINI .

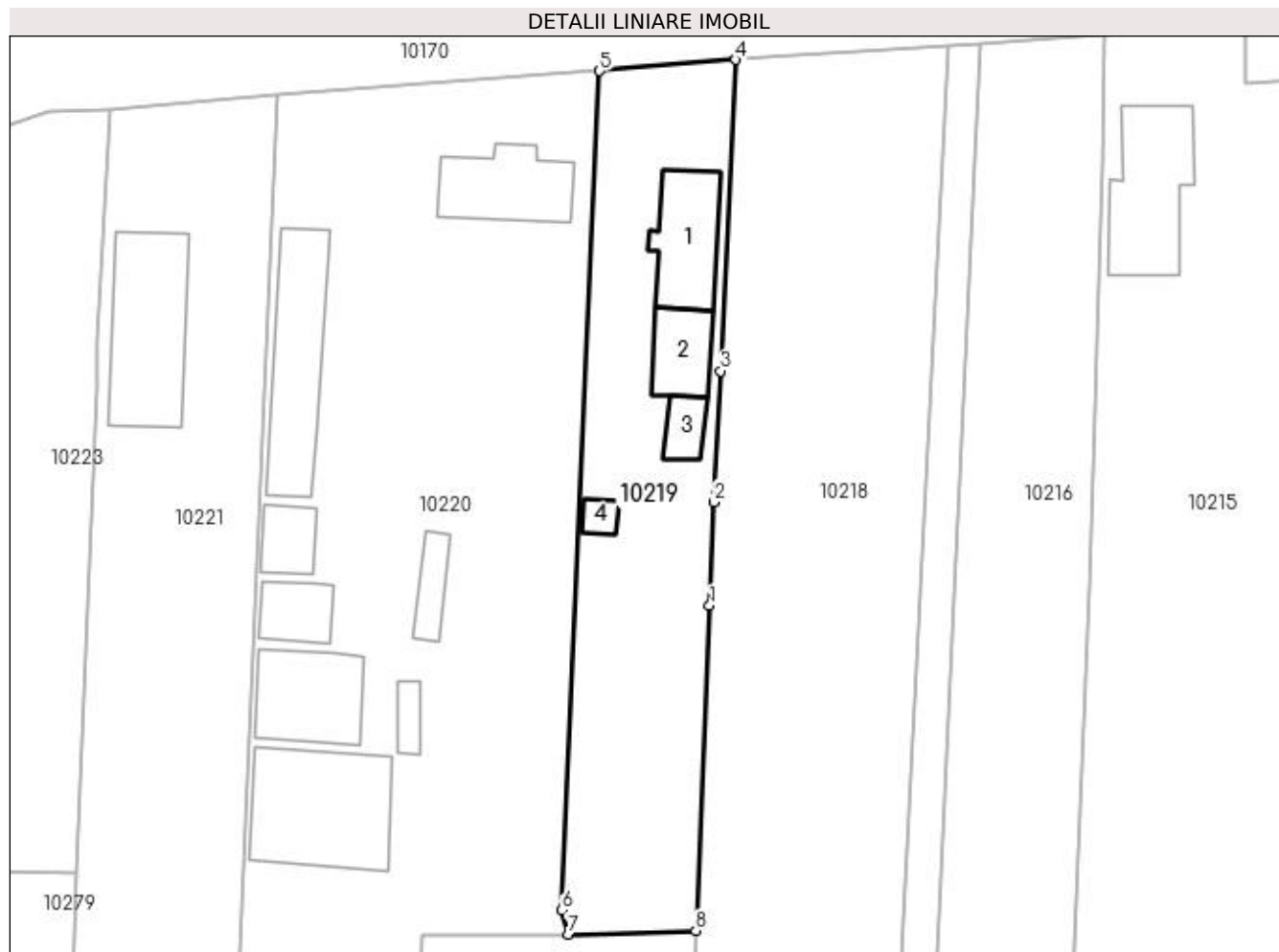
Inscrieri privind dezmembramintele dreptului de proprietate, drepturi reale de garanție și sarcini	Referințe
NU SUNT	

Anexa Nr. 1 La Partea I

Teren

Nr cadastral	Suprafața (mp)*	Observații / Referințe
	Din acte: 1.000 Masurata: 1.164	

* Suprafața este determinată în planul de proiecție Stereo 70.



Date referitoare la teren

Crt	Categorie folosință	Intra vilan	Suprafața (mp)	Tarla	Parcelă	Nr. topo	Observații / Referințe
1	curți constructii	DA	600	27	632	-	
2	arabil	DA	564	27	632	-	

Date referitoare la construcții

Crt	Număr	Destinație construcție	Supraf. (mp)	Situație juridică	Observații / Referințe
A1.1		construcții de locuințe	82	Cu acte	Nr. niveluri:1; S. construita la sol:82 mp; CONSTRUITA DIN CARAMIDA, ACOPERITA CU TABLA
A1.2		construcții anexa	49	Cu acte	Nr. niveluri:1; S. construita la sol:49 mp; ANEXA
A1.3		construcții anexa	23	Cu acte	Nr. niveluri:1; S. construita la sol:23 mp; ANEXA
A1.4		construcții anexa	12	Cu acte	Nr. niveluri:1; S. construita la sol:12 mp; ANEXA

Lungime Segmente

1) Valorile lungimilor segmentelor sunt obținute din proiecție în plan.

Punct început	X / Y	Punct sfârșit	X / Y	Lungime segment (** (m))

Punct început	X / Y	Punct sfârșit	X / Y	Lungime segment (** (m)
1	427.828,315 294.906,203	2	427.828,752 294.916,558	10.364
2	427.828,752 294.916,558	3	427.829,423 294.929,62	13.079
3	427.829,423 294.929,62	4	427.830,927 294.960,695	31.112
4	427.830,927 294.960,695	5	427.817,317 294.959,582	13.655
5	427.817,317 294.959,582	6	427.813,523 294.875,807	83.861
6	427.813,523 294.875,807	7	427.814,228 294.873,409	2.499
7	427.814,228 294.873,409	8	427.826,927 294.873,764	12.704
8	427.826,927 294.873,764	1	427.828,315 294.906,203	32.469

** Lungimile segmentelor sunt determinate în planul de proiecție Stereo 70 și sunt rotunjite la 1 milimetru.

*** Distanța dintre puncte este formată din segmente cumulate ce sunt mai mici decât valoarea 1 milimetru.

**DATE DESPRE IMOBILUL NR. 10220**

Oficiul de Cadastru și Publicitate Imobiliară DOLJ
Biroul de Cadastru și Publicitate Imobiliară Craiova

A. Partea I. Descrierea imobilului

TEREN Intravilan

Adresa: Loc. Zanoaga, Nr. 444, Jud. Dolj, T27, P633, 633/1,633/1

Nr. Crt	Nr cadastral Nr. topografic	Suprafața* (mp)	Observații / Referințe
A1		Din acte: 4.200 Masurata: 4.283	Sector cadastral:22 Teren neimprijmit;

Construcții

Crt	Nr cadastral Nr. topografic	Adresa	Observații / Referințe
A1.1		Loc. Zanoaga, Jud. Dolj	Nr. niveluri:1; S. construita la sol:88 mp; LOCUINTA
A1.2		Loc. Zanoaga, Jud. Dolj	Nr. niveluri:1; S. construita la sol:125 mp; ANEXA
A1.3		Loc. Zanoaga, Jud. Dolj	Nr. niveluri:1; S. construita la sol:36 mp; ANEXA
A1.4		Loc. Zanoaga, Jud. Dolj	Nr. niveluri:1; S. construita la sol:41 mp; ANEXA
A1.5		Loc. Zanoaga, Jud. Dolj	Nr. niveluri:1; S. construita la sol:93 mp; ANEXA
A1.6		Loc. Zanoaga, Jud. Dolj	Nr. niveluri:1; S. construita la sol:157 mp; ANEXA
A1.7		Loc. Zanoaga, Jud. Dolj	Nr. niveluri:1; S. construita la sol:91 mp; ANEXA
A1.8		Loc. Zanoaga, Jud. Dolj	Nr. niveluri:1; S. construita la sol:16 mp; ANEXA
A1.9		Loc. Zanoaga, Jud. Dolj	Nr. niveluri:1; S. construita la sol:27 mp; ANEXA

B. Partea II. Proprietari și acte

Inscrieri privitoare la dreptul de proprietate și alte drepturi reale		Referințe
/		
Act Notarial nr. CONTRACT PARTAJ AUT.916, din 22/05/2001 emis de N.P. STEFANESCU FLORIANA (TDP 522-58836 DIN 19-10-1995 EMIS DE COMISIA JUDETEANA DOLJ);		
B1	Intabulare, drept de PROPRIETATE, dobandit prin lesire Din Indiviziune, cota actuala 2900/4283, cota initiala 2900/4283 1) MINOIU CONSTANTIN, LIPSĂ CNP	A1
Act Normativ nr. LEGEA 7, din 13/03/1996 emis de GUVERNUL ROMANIEI;		
B2	Intabulare, drept de PROPRIETATE, dobandit prin Lege, cota actuala 1/1, cota initiala 1/1 1) MINOIU CONSTANTIN, LIPSĂ CNP	A1.1, A1.2, A1.3, A1.4, A1.5, A1.6, A1.7, A1.8, A1.9
Act Administrativ nr. TDP 6-59353, din 30/01/1992 emis de CONSILIUL JUDETEAN DOLJ;		
B3	Intabulare, drept de PROPRIETATE, dobandit prin Reconstituire, cota actuala 1300/4283, cota initiala 1300/4283 1) MINOIU CONSTANTIN, LIPSĂ CNP	A1
Act Normativ nr. LEGEA 7, din 13/03/1996 emis de GUVERNUL ROMANIEI;		
B4	Inscrierea posesiei, drept de PROPRIETATE, dobandit prin Constituire, cota actuala 83/4283, cota initiala 83/4283 1) MINOIU CONSTANTIN, LIPSĂ CNP	A1

C. Partea III. SARCINI .

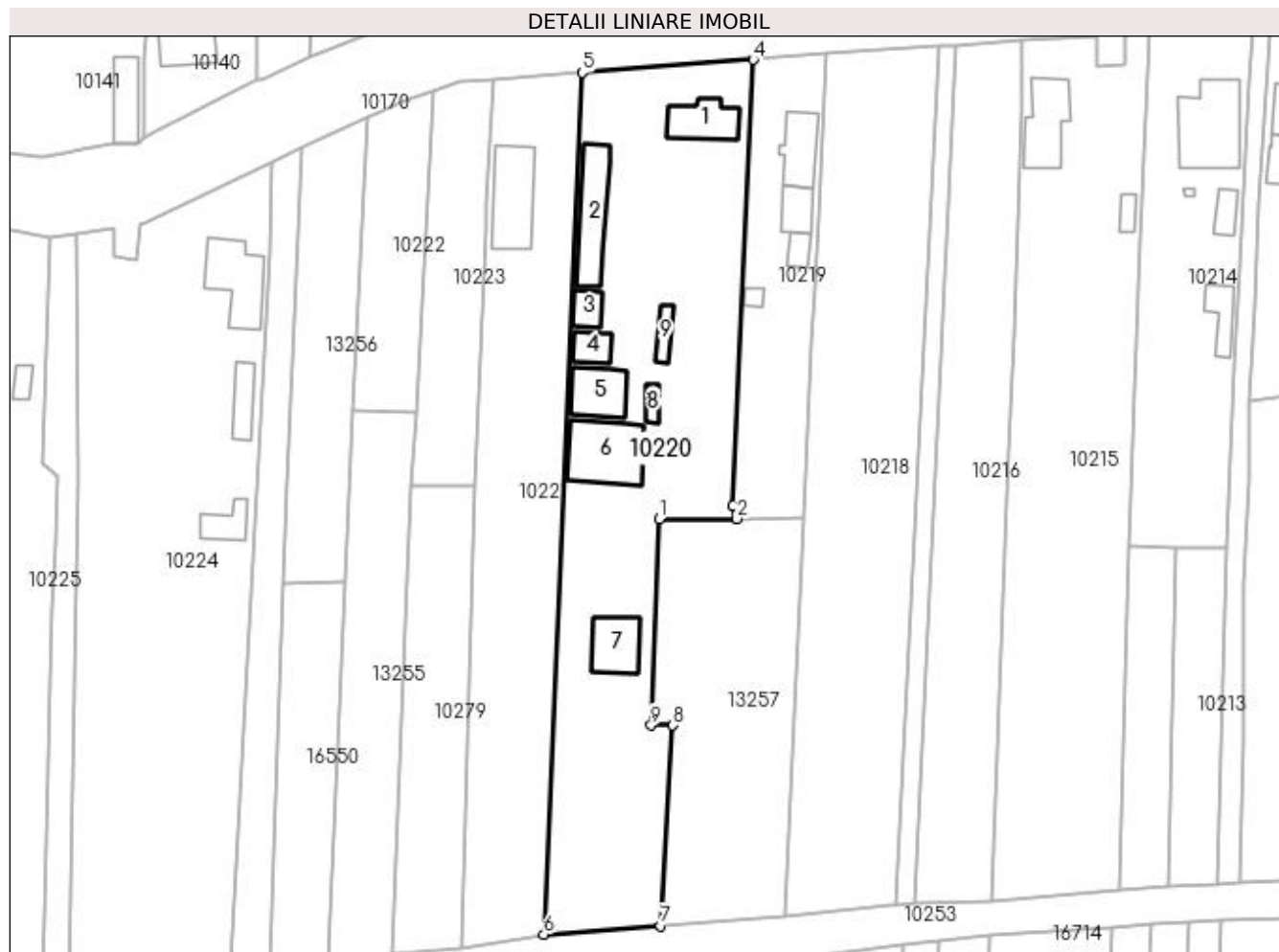
Inscrieri privind dezmembramintele dreptului de proprietate, drepturi reale de garanție și sarcini	Referințe
NU SUNT	

Anexa Nr. 1 La Partea I

Teren

Nr cadastral	Suprafața (mp)*	Observații / Referințe
	Din acte: 4.200 Masurata: 4.283	

* Suprafața este determinată în planul de proiecție Stereo 70.



Date referitoare la teren

Crt	Categorie folosință	Intra vilan	Suprafața (mp)	Tarla	Parcelă	Nr. topo	Observații / Referințe
1	curți construcții	DA	1.762	27	633	-	
2	vie	DA	630	27	633/1	-	
3	arabil	DA	1.891	27	633/1	-	

Date referitoare la construcții

Crt	Număr	Destinație construcție	Supraf. (mp)	Situație juridică	Observații / Referințe
A1.1		construcții de locuințe	88	Cu acte	Nr. niveluri:1; S. construita la sol:88 mp; LOCUINTA
A1.2		construcții anexa	125	Cu acte	Nr. niveluri:1; S. construita la sol:125 mp; ANEXA
A1.3		construcții anexa	36	Cu acte	Nr. niveluri:1; S. construita la sol:36 mp; ANEXA
A1.4		construcții anexa	41	Cu acte	Nr. niveluri:1; S. construita la sol:41 mp; ANEXA
A1.5		construcții anexa	93	Cu acte	Nr. niveluri:1; S. construita la sol:93 mp; ANEXA
A1.6		construcții anexa	157	Cu acte	Nr. niveluri:1; S. construita la sol:157 mp; ANEXA
A1.7		construcții anexa	91	Cu acte	Nr. niveluri:1; S. construita la sol:91 mp; ANEXA
A1.8		construcții anexa	16	Cu acte	Nr. niveluri:1; S. construita la sol:16 mp; ANEXA
A1.9		construcții anexa	27	Cu acte	Nr. niveluri:1; S. construita la sol:27 mp; ANEXA

Lungime Segmente

1) Valorile lungimilor segmentelor sunt obținute din proiecție în plan.

Punct început	X / Y	Punct sfârșit	X / Y	Lungime segment (** (m))
1	427.799,674 294.873,403	2	427.814,228 294.873,409	14.554
2	427.814,228 294.873,409	3	427.813,523 294.875,807	2.499
3	427.813,523 294.875,807	4	427.817,317 294.959,582	83.861
4	427.817,317 294.959,582	5	427.785,156 294.957,188	32.25
5	427.785,156 294.957,188	6	427.778,005 294.795,406	161.94
6	427.778,005 294.795,406	7	427.799,953 294.796,966	22.003
7	427.799,953 294.796,966	8	427.802,205 294.834,629	37.73
8	427.802,205 294.834,629	9	427.798,135 294.834,655	4.07
9	427.798,135 294.834,655	1	427.799,674 294.873,403	38.779

** Lungimile segmentelor sunt determinate în planul de proiecție Stereo 70 și sunt rotunjite la 1 milimetru.

*** Distanța dintre puncte este formată din segmente cumulate ce sunt mai mici decât valoarea 1 milimetru.

**DATE DESPRE IMOBILUL NR. 10221**

Oficiul de Cadastru și Publicitate Imobiliară DOLJ
Biroul de Cadastru și Publicitate Imobiliară Craiova

A. Partea I. Descrierea imobilului

TEREN Intravilan

Adresa: Loc. Zanoaga, Nr. 443, Jud. Dolj, T27, P634/4

Nr. Crt	Nr cadastral Nr. topografic	Suprafața* (mp)	Observații / Referințe
A1		Din acte: 2.600 Masurata: 2.646	Sector cadastral:22 Teren neimprejmuit;

Construcții

Crt	Nr cadastral Nr. topografic	Adresa	Observații / Referințe
A1.1		Loc. Zanoaga, Jud. Dolj	Nr. niveluri:1; S. construita la sol:140 mp; LOCUINTA

B. Partea II. Proprietari și acte

Inscrieri privitoare la dreptul de proprietate și alte drepturi reale		Referințe
/		
Act Administrativ nr. TDP 1521-44826, din 06/04/1998 emis de COMISIA JUDETEANA DOLJ;		
B1	Intabulare, drept de PROPRIETATE, dobandit prin Reconstituire, cota actuala 2600/2646, cota initiala 2600/2646 1) CATANA DUMITRU, LIPSĂ CNP	A1
Act Normativ nr. LEGEA 7, din 13/03/1996 emis de GUVERNUL ROMANIEI;		
B2	Intabulare, drept de PROPRIETATE, dobandit prin Lege, cota actuala 1/1, cota initiala 1/1 1) CATANA DUMITRU, LIPSĂ CNP	A1.1
B3	Inscrierea posesiei, drept de PROPRIETATE, dobandit prin Constituire, cota actuala 46/2646, cota initiala 46/2646 1) CATANA DUMITRU, LIPSĂ CNP	A1

C. Partea III. SARCINI .

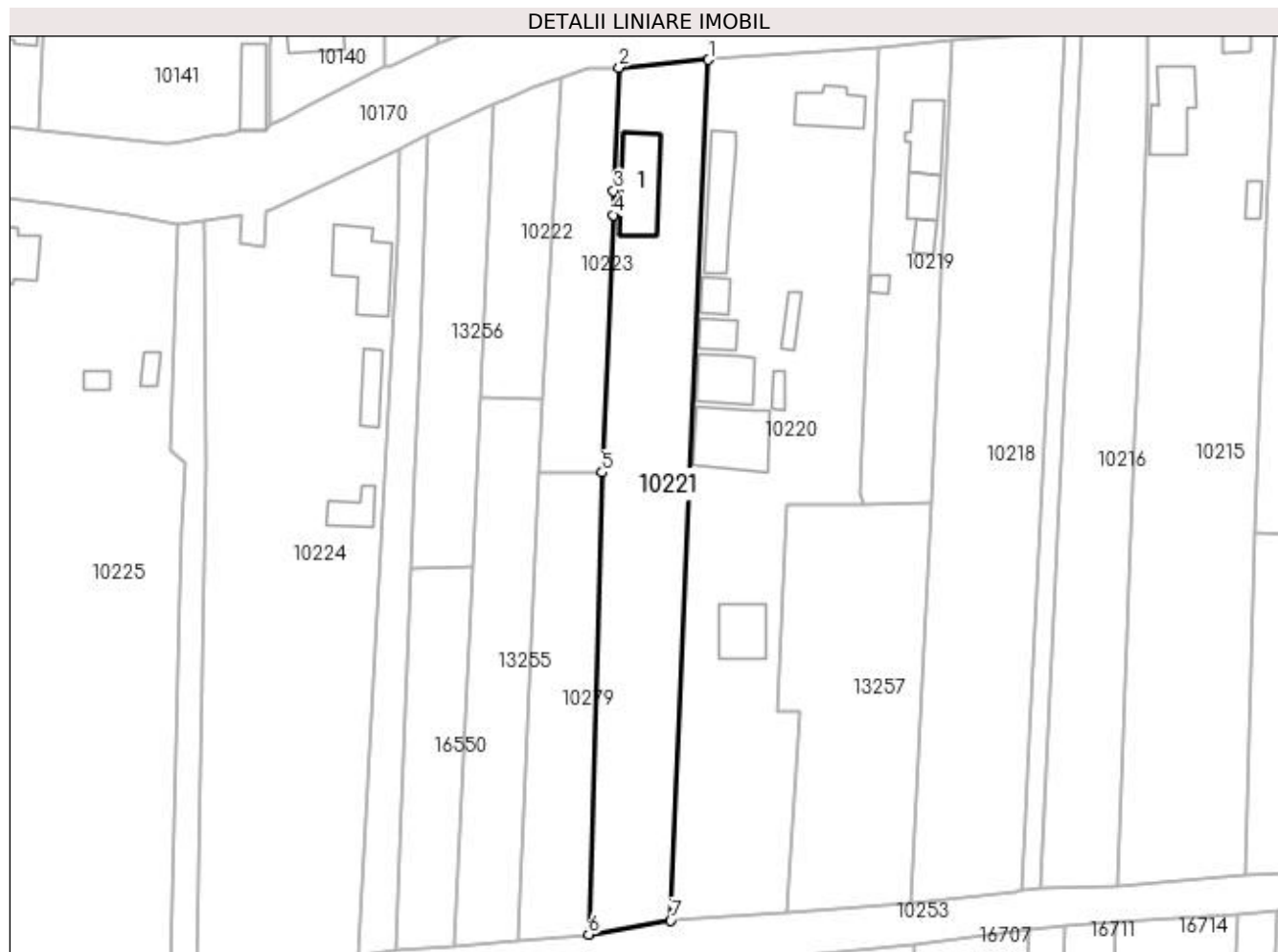
Inscrieri privind dezmembramentele dreptului de proprietate, drepturi reale de garanție și sarcini	Referințe
NU SUNT	

Anexa Nr. 1 La Partea I

Teren

Nr cadastral	Suprafața (mp)*	Observații / Referințe
	Din acte: 2.600 Masurata: 2.646	

* Suprafața este determinată în planul de proiecție Stereo 70.



Date referitoare la teren

Crt	Categorie folosință	Intra vilan	Suprafața (mp)	Tarla	Parcelă	Nr. topo	Observații / Referințe
1	curți construcții	DA	800	27	634/4	-	
2	arabil	DA	1.846	27	634/4	-	

Date referitoare la construcții

Crt	Număr	Destinație construcție	Supraf. (mp)	Situație juridică	Observații / Referințe
A1.1		construcții de locuințe	140	Cu acte	Nr. niveluri:1; S. construita la sol:140 mp; LOCUINTA

Lungime Segmente

1) Valorile lungimilor segmentelor sunt obținute din proiecție în plan.

Punct început	X / Y	Punct sfârșit	X / Y	Lungime segment (** (m)
1	427.785,156 294.957,188	2	427.768,387 294.955,746	16.831
2	427.768,387 294.955,746	3	427.767,249 294.932,566	23.208
3	427.767,249 294.932,566	4	427.767,187 294.927,998	4.568

Punct început	X / Y	Punct sfârşit	X / Y	Lungime segment (** (m)
4	427.767,187 294.927,998	5	427.765,139 294.879,613	48.428
5	427.765,139 294.879,613	6	427.762,591 294.792,767	86.884
6	427.762,591 294.792,767	7	427.778,005 294.795,406	15.638
7	427.778,005 294.795,406	1	427.785,156 294.957,188	161.94

** Lungimile segmentelor sunt determinate în planul de proiecție Stereo 70 și sunt rotunjite la 1 milimetru.

*** Distanța dintre puncte este formată din segmente cumulate ce sunt mai mici decât valoarea 1 milimetru.

**DATE DESPRE IMOBILUL NR. 10222**

Oficiul de Cadastru și Publicitate Imobiliară DOLJ
Biroul de Cadastru și Publicitate Imobiliară Craiova

A. Partea I. Descrierea imobilului

TEREN Intravilan

Adresa: Loc. Zanoaga, Jud. Dolj, T27, P634

Nr. Crt	Nr cadastral Nr. topografic	Suprafața* (mp)	Observații / Referințe
A1		696	Sector cadastral:22 Teren neimprejmuit;

B. Partea II. Proprietari și acte

Inscrieri privitoare la dreptul de proprietate și alte drepturi reale		Referințe
/		
Act Notarial nr. CM 67, din 21/09/2019 emis de BNP TEODORA VLADOIANU;		
B1	Intabulare, drept de PROPRIETATE, dobandit prin Succesiune, cota actuala 2/8, cota initiala 2/8 1) DICU ION	A1
B2	Intabulare, drept de PROPRIETATE, dobandit prin Succesiune, cota actuala 3/8, cota initiala 3/8 1) BALABAN GELA-MARINA	A1
B3	Intabulare, drept de PROPRIETATE, dobandit prin Succesiune, cota actuala 3/16, cota initiala 3/16 1) BALABAN GELA-MARINA	A1
B4	Intabulare, drept de PROPRIETATE, dobandit prin Succesiune, cota actuala 3/16, cota initiala 3/16 1) TONEA SANDA-ELENA	A1

C. Partea III. SARCINI .

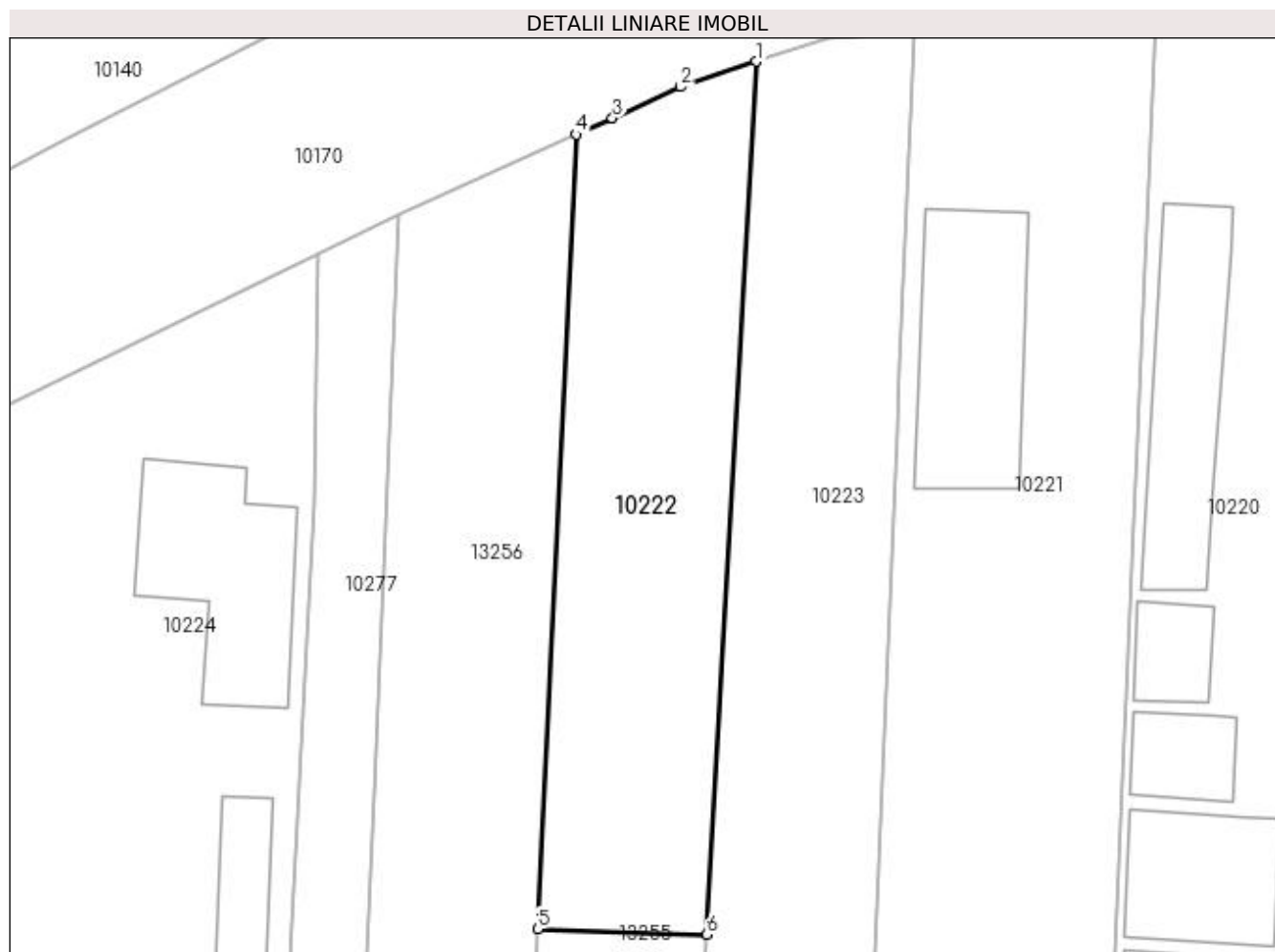
Inscrieri privind dezmembramintele dreptului de proprietate, drepturi reale de garanție și sarcini	Referințe
NU SUNT	

Anexa Nr. 1 La Partea I

Teren

Nr cadastral	Suprafața (mp)*	Observații / Referințe
	696	

* Suprafața este determinată în planul de proiecție Stereo 70.



Date referitoare la teren

Crt	Categorie folosință	Intra vilan	Suprafața (mp)	Tarla	Parcelă	Nr. topo	Observații / Referințe
1	arabil	DA	696	27	634	-	

Lungime Segmente

1) Valorile lungimilor segmentelor sunt obținute din proiecție în plan.

Punct început	X / Y	Punct sfârșit	X / Y	Lungime segment (** (m)
1	427.757,371 294.953,777	2	427.752,123 294.952,009	5.537
2	427.752,123 294.952,009	3	427.747,381 294.949,856	5.208
3	427.747,381 294.949,856	4	427.744,861 294.948,712	2.768
4	427.744,861 294.948,712	5	427.742,21 294.893,591	55.185
5	427.742,21 294.893,591	6	427.753,939 294.893,215	11.735

Punct început	X / Y	Punct sfârșit	X / Y	Lungime segment (** (m)
6	427.753,939 294.893,215	1	427.757,371 294.953,777	60.659

** Lungimile segmentelor sunt determinate în planul de proiecție Stereo 70 și sunt rotunjite la 1 milimetru.

*** Distanța dintre puncte este formată din segmente cumulate ce sunt mai mici decât valoarea 1 milimetru.

**DATE DESPRE IMOBILUL NR. 10223**

Oficiul de Cadastru și Publicitate Imobiliară DOLJ
Biroul de Cadastru și Publicitate Imobiliară Craiova

A. Partea I. Descrierea imobilului

TEREN Intravilan

Adresa: Loc. Zanoaga, Jud. Dolj, T27, P635 635/1

Nr. Crt	Nr cadastral Nr. topografic	Suprafața* (mp)	Observații / Referințe
A1		Din acte: 656 Masurata: 862	Sector cadastral:22 Teren neimprejmuit;

B. Partea II. Proprietari și acte

Inscrieri privitoare la dreptul de proprietate și alte drepturi reale		Referințe
/		
Act Administrativ nr. TDP 601-48675, din 06/12/1995 emis de CONSILIUL JUDETEAN DOLJ;		
B1	Intabulare, drept de PROPRIETATE, dobandit prin Reconstituire, cota actuala 1/1, cota initiala 1/1 1) DINU NICOLAE , LIPSĂ CNP	A1

C. Partea III. SARCINI .

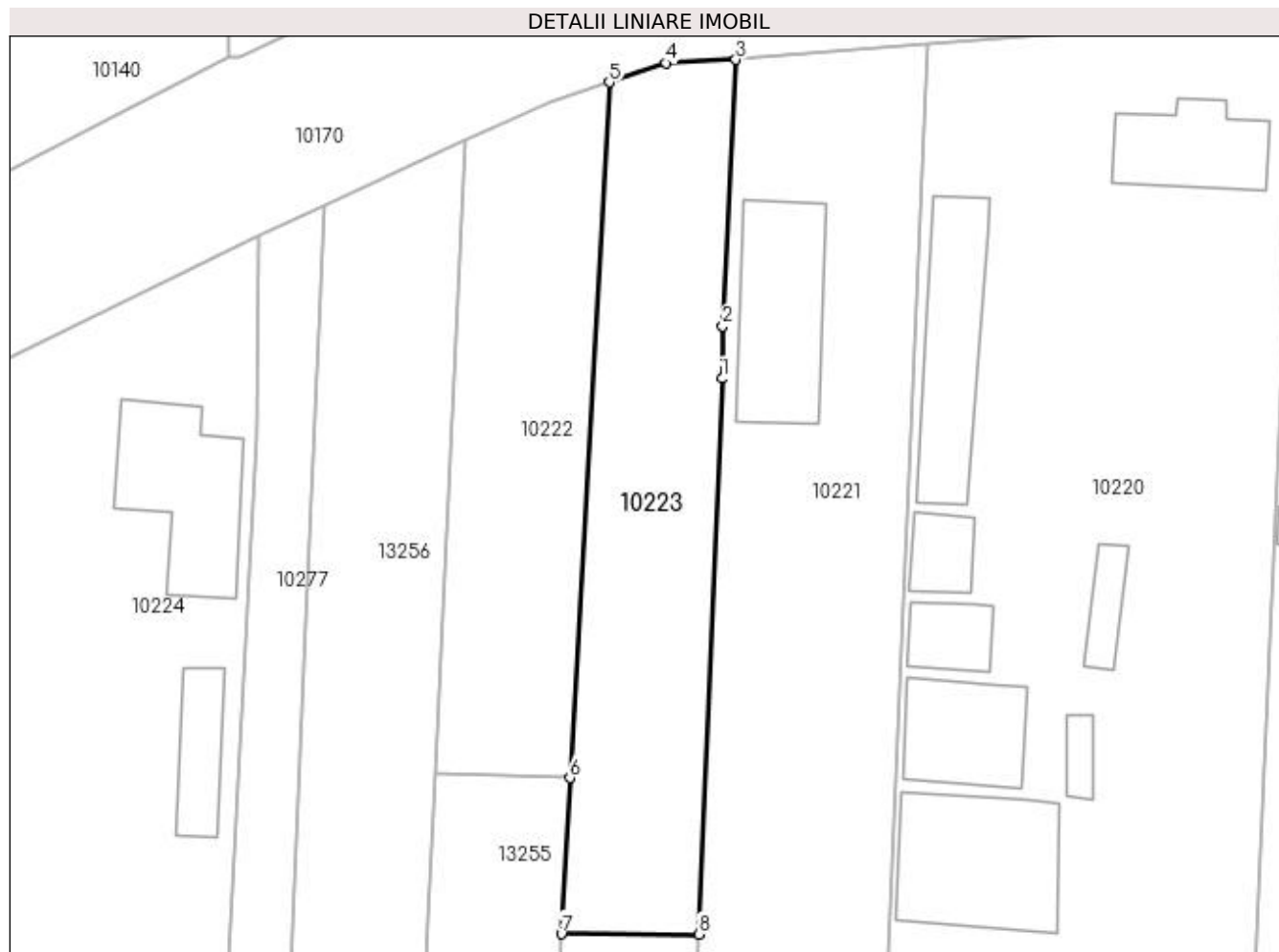
Inscrieri privind dezmembramintele dreptului de proprietate, drepturi reale de garanție și sarcini	Referințe
NU SUNT	

Anexa Nr. 1 La Partea I

Teren

Nr cadastral	Suprafața (mp)*	Observații / Referințe
	Din acte: 656 Masurata: 862	

* Suprafața este determinată în planul de proiecție Stereo 70.



Date referitoare la teren

Crt	Categorie folosință	Intra vilan	Suprafața (mp)	Tarla	Parcelă	Nr. topo	Observații / Referințe
1	arabil	DA	862	27	635 635/1	-	

Lungime Segmente

1) Valorile lungimilor segmentelor sunt obținute din proiecție în plan.

Punct început	X / Y	Punct sfârșit	X / Y	Lungime segment (** (m)
1	427.767,187 294.927,998	2	427.767,249 294.932,566	4.568
2	427.767,249 294.932,566	3	427.768,387 294.955,746	23.208
3	427.768,387 294.955,746	4	427.762,312 294.955,441	6.083
4	427.762,312 294.955,441	5	427.757,371 294.953,777	5.214
5	427.757,371 294.953,777	6	427.753,939 294.893,215	60.659

Punct început	X / Y	Punct sfârșit	X / Y	Lungime segment (** (m)
6	427.753,939 294.893,215	7	427.753,193 294.879,639	13.596
7	427.753,193 294.879,639	8	427.765,139 294.879,613	11.946
8	427.765,139 294.879,613	1	427.767,187 294.927,998	48.428

** Lungimile segmentelor sunt determinate în planul de proiecție Stereo 70 și sunt rotunjite la 1 milimetru.

*** Distanța dintre puncte este formată din segmente cumulate ce sunt mai mici decât valoarea 1 milimetru.

**DATE DESPRE IMOBILUL NR. 10224**

Oficiul de Cadastru și Publicitate Imobiliară DOLJ
Biroul de Cadastru și Publicitate Imobiliară Craiova

A. Partea I. Descrierea imobilului

TEREN Intravilan

Adresa: Loc. Zanoaga, Nr. 439, Jud. Dolj, T27, P636, 636/1 636/2

Nr. Crt	Nr cadastral Nr. topografic	Suprafața* (mp)	Observații / Referințe
A1		Din acte: 4.500 Masurata: 4.809	Sector cadastral:22 Teren neimprijmuit;

Construcții

Crt	Nr cadastral Nr. topografic	Adresa	Observații / Referințe
A1.1		Loc. Zanoaga, Jud. Dolj	Nr. niveluri:1; S. construita la sol:137 mp; CONSTRUITA DIN CARAMIDA, ACOPERITA CU TABLA
A1.2		Loc. Zanoaga, Jud. Dolj	Nr. niveluri:1; S. construita la sol:51 mp; ANEXA
A1.3		Loc. Zanoaga, Jud. Dolj	Nr. niveluri:1; S. construita la sol:46 mp; ANEXA

B. Partea II. Proprietari și acte

Inscrieri privitoare la dreptul de proprietate și alte drepturi reale		Referințe
/		
Act Administrativ nr. TDP 1637-44791, din 08/06/1999 emis de CONSILIUL JUDETEAN DOLJ;		
B1	Intabulare, drept de PROPRIETATE, dobandit prin Reconstituire, cota actuala 4500/6055, cota initiala 4500/6055 1) ILIESCU IOAN	A1
Act Normativ nr. LEGEA 7, din 13/03/1996 emis de GUVERNUL ROMANIEI;		
B2	Intabulare, drept de PROPRIETATE, dobandit prin Lege, cota actuala 1/1, cota initiala 1/1 1) ILIESCU IOAN	A1.1, A1.2, A1.3
B3	Inscrierea posesiei, drept de PROPRIETATE, dobandit prin Constituire, cota actuala 1555/6055, cota initiala 1555/6055 1) ILIESCU IOAN	A1

C. Partea III. SARCINI .

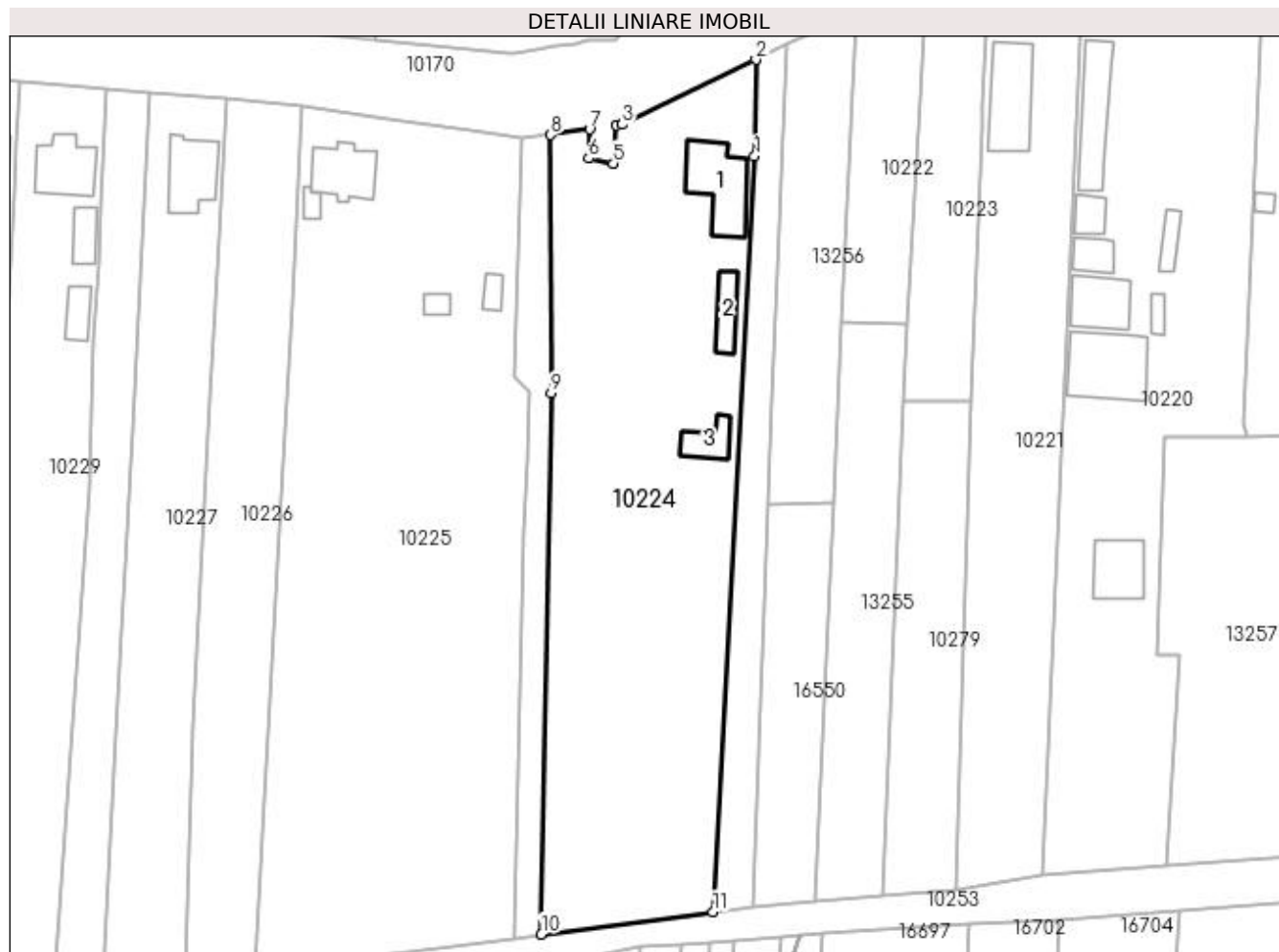
Inscrieri privind dezmembramintele dreptului de proprietate, drepturi reale de garanție și sarcini	Referințe
NU SUNT	

Anexa Nr. 1 La Partea I

Teren

Nr cadastral	Suprafața (mp)*	Observații / Referințe
	Din acte: 4.500 Masurata: 4.809	

* Suprafața este determinată în planul de proiecție Stereo 70.



Date referitoare la teren

Crt	Categorie folosință	Intra vilan	Suprafața (mp)	Tarla	Parcelă	Nr. topo	Observații / Referințe
1	curți constructii	DA	1.640	27	636	-	
2	arabil	DA	3.169	27	636/1 636/2	-	

Date referitoare la construcții

Crt	Număr	Destinație construcție	Supraf. (mp)	Situație juridică	Observații / Referințe
A1.1		construcții de locuințe	137	Cu acte	Nr. niveluri:1; S. construita la sol:137 mp; CONSTRUITA DIN CARAMIDA, ACOPERITA CU TABLA
A1.2		construcții anexa	51	Cu acte	Nr. niveluri:1; S. construita la sol:51 mp; ANEXA
A1.3		construcții anexa	46	Cu acte	Nr. niveluri:1; S. construita la sol:46 mp; ANEXA

Lungime Segmente

1) Valorile lungimilor segmentelor sunt obținute din proiecție în plan.

Punct început	X / Y	Punct sfârșit	X / Y	Lungime segment (** (m))
1	427.726,694 294.923,242	2	427.726,898 294.940,39	17.149

Punct început	X / Y	Punct sfârşit	X / Y	Lungime segment (** (m)
2	427.726,898 294.940,39	3	427.703,124 294.928,884	26.412
3	427.703,124 294.928,884	4	427.702,092 294.928,731	1.043
4	427.702,092 294.928,731	5	427.701,549 294.921,927	6.826
5	427.701,549 294.921,927	6	427.697,161 294.922,827	4.479
6	427.697,161 294.922,827	7	427.697,3 294.928,003	5.178
7	427.697,3 294.928,003	8	427.690,36 294.927,029	7.008
8	427.690,36 294.927,029	9	427.690,507 294.881,066	45.963
9	427.690,507 294.881,066	10	427.688,766 294.784,807	96.275
10	427.688,766 294.784,807	11	427.719,277 294.788,774	30.768
11	427.719,277 294.788,774	1	427.726,694 294.923,242	134.672

** Lungimile segmentelor sunt determinate în planul de proiecție Stereo 70 și sunt rotunjite la 1 milimetru.

*** Distanța dintre puncte este formată din segmente cumulate ce sunt mai mici decât valoarea 1 milimetru.

**DATE DESPRE IMOBILUL NR. 10225**

Oficiul de Cadastru și Publicitate Imobiliară DOLJ
Biroul de Cadastru și Publicitate Imobiliară Craiova

A. Partea I. Descrierea imobilului

TEREN Intravilan

Adresa: Loc. Zanoaga, Nr. 437, Jud. Dolj, T28, P637, 637/1 637/2 679

Nr. Crt	Nr cadastral Nr. topografic	Suprafața* (mp)	Observații / Referințe
A1		Din acte: 6.000 Masurata: 6.360	Sector cadastral:22 Teren neimprijmit;

Construcții

Crt	Nr cadastral Nr. topografic	Adresa	Observații / Referințe
A1.1		Loc. Zanoaga, Jud. Dolj	Nr. niveluri:1; S. construita la sol:99 mp; CONSTRUITA DIN CARAMIDA, ACOPERITA CU TIGLA
A1.2		Loc. Zanoaga, Jud. Dolj	Nr. niveluri:1; S. construita la sol:15 mp; ANEXA
A1.3		Loc. Zanoaga, Jud. Dolj	Nr. niveluri:1; S. construita la sol:18 mp; ANEXA
A1.4		Loc. Zanoaga, Jud. Dolj	Nr. niveluri:1; S. construita la sol:20 mp; ANEXA

B. Partea II. Proprietari și acte

Inscrieri privitoare la dreptul de proprietate și alte drepturi reale		Referințe
/		
Act Administrativ nr. TDP 301-42776, din 28/02/1995 emis de CONSILIUL JUDETEAN DOLJ;		
B1	Intabulare, drept de PROPRIETATE, dobandit prin Reconstituire, cota actuala 6000/6360, cota initiala 6000/6360 1) ALEXANDRESCU ION, LIPSĂ CNP	A1
Act Normativ nr. LEGEA 7, din 13/03/1996 emis de GUVERNUL ROMANIEI;		
B2	Intabulare, drept de PROPRIETATE, dobandit prin Lege, cota actuala 1/1, cota initiala 1/1 1) ALEXANDRESCU ION, LIPSĂ CNP	A1.1, A1.2, A1.3, A1.4
B3	Inscrierea posesiei, drept de PROPRIETATE, dobandit prin Constituire, cota actuala 360/6360, cota initiala 360/6360 1) ALEXANDRESCU ION, LIPSĂ CNP	A1

C. Partea III. SARCINI .

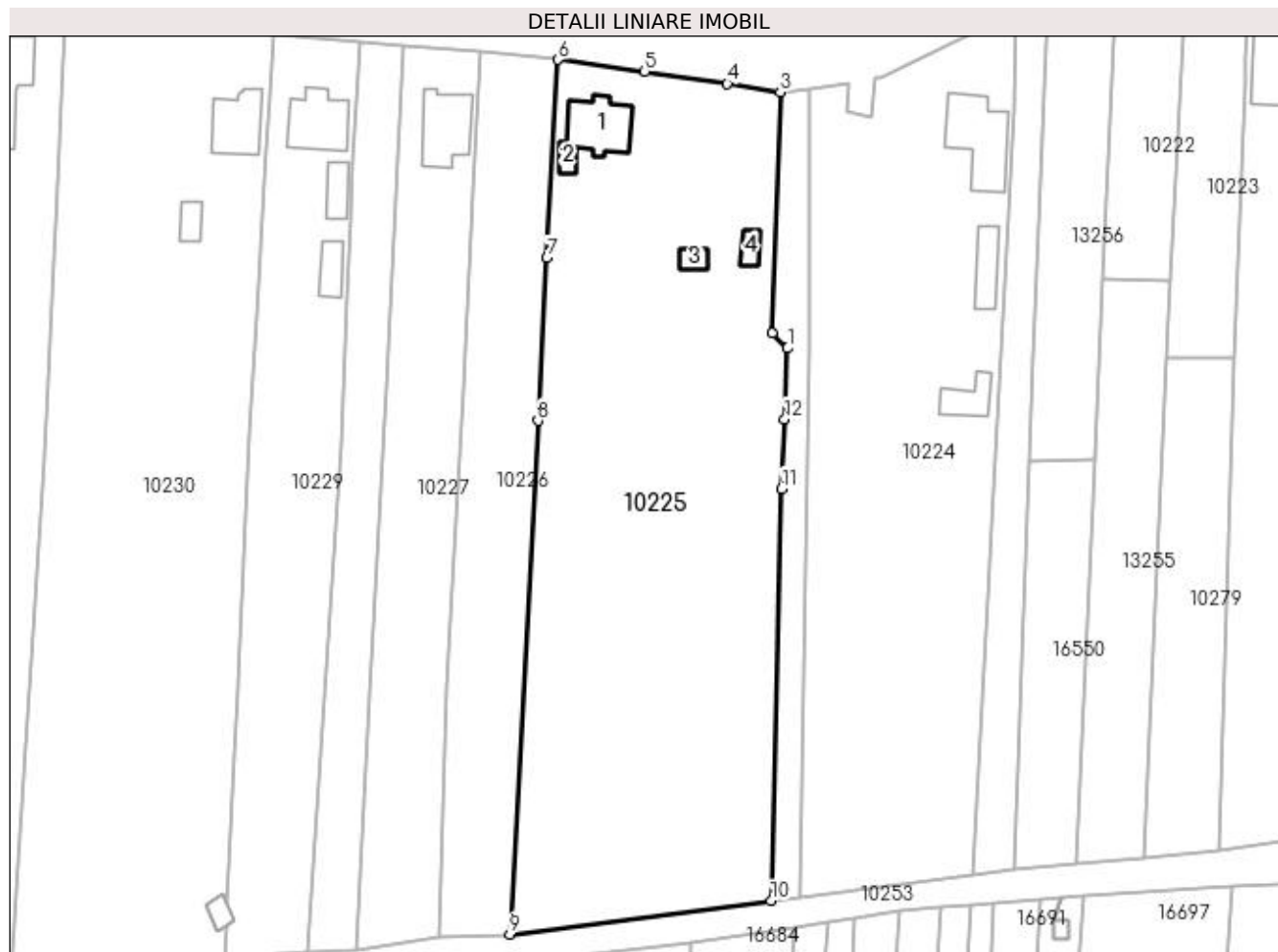
Inscrieri privind dezmembramintele dreptului de proprietate, drepturi reale de garanție și sarcini	Referințe
NU SUNT	

Anexa Nr. 1 La Partea I

Teren

Nr cadastral	Suprafața (mp)*	Observații / Referințe
	Din acte: 6.000 Masurata: 6.360	

* Suprafața este determinată în planul de proiecție Stereo 70.



Date referitoare la teren

Crt	Categorie folosință	Intra vilan	Suprafața (mp)	Tarla	Parcelă	Nr. topo	Observații / Referințe
1	curți constructii	DA	800	28	637	-	
2	arabil	DA	5.560	28	637/1 637/2 679	-	

Date referitoare la construcții

Crt	Număr	Destinație construcție	Supraf. (mp)	Situație juridică	Observații / Referințe
A1.1		construcții de locuințe	99	Cu acte	Nr. niveluri:1; S. construita la sol:99 mp; CONSTRUITA DIN CARAMIDA, ACOPERITA CU TIGLA
A1.2		construcții anexa	15	Cu acte	Nr. niveluri:1; S. construita la sol:15 mp; ANEXA
A1.3		construcții anexa	18	Cu acte	Nr. niveluri:1; S. construita la sol:18 mp; ANEXA
A1.4		construcții anexa	20	Cu acte	Nr. niveluri:1; S. construita la sol:20 mp; ANEXA

Lungime Segmente

1) Valorile lungimilor segmentelor sunt obținute din proiecție în plan.

Punct început	X / Y	Punct sfârșit	X / Y	Lungime segment (** (m)
1	427.686,694 294.881,287	2	427.683,957 294.883,901	3.784
2	427.683,957 294.883,901	3	427.685,384 294.926,33	42.453
3	427.685,384 294.926,33	4	427.676,074 294.927,853	9.433
4	427.676,074 294.927,853	5	427.661,559 294.929,944	14.665
5	427.661,559 294.929,944	6	427.646,292 294.932,058	15.413
6	427.646,292 294.932,058	7	427.644,329 294.897,15	34.963
7	427.644,329 294.897,15	8	427.642,773 294.868,544	28.648
8	427.642,773 294.868,544	9	427.637,757 294.778,182	90.501
9	427.637,757 294.778,182	10	427.683,82 294.784,08	46.439
10	427.683,82 294.784,08	11	427.685,623 294.856,561	72.503
11	427.685,623 294.856,561	12	427.686,163 294.868,835	12.286
12	427.686,163 294.868,835	1	427.686,694 294.881,287	12.463

** Lungimile segmentelor sunt determinate în planul de proiecție Stereo 70 și sunt rotunjite la 1 milimetru.

*** Distanța dintre puncte este formată din segmente cumulate ce sunt mai mici decât valoarea 1 milimetru.

**DATE DESPRE IMOBILUL NR. 10226**

Oficiul de Cadastru și Publicitate Imobiliară DOLJ
Biroul de Cadastru și Publicitate Imobiliară Craiova

A. Partea I. Descrierea imobilului

TEREN Intravilan

Adresa: Loc. Zanoaga, Jud. Dolj, T28, P638

Nr. Crt	Nr cadastral Nr. topografic	Suprafața* (mp)	Observații / Referințe
A1		Din acte: 2.002 Masurata: 2.076	Sector cadastral:22 Teren neimprejmuit;

B. Partea II. Proprietari și acte

Inscrieri privitoare la dreptul de proprietate și alte drepturi reale	Referințe
/	
Act Administrativ nr. TDP 62-59353, din 05/01/1994 emis de CONSILIUL JUDETEAN DOLJ;	
B1	A1
Intabulare, drept de PROPRIETATE, dobandit prin Reconstituire, cota actuala 1/1, cota initiala 1/1	
1) NEGREANU ELENA , LIPSĂ CNP	
2) ILIESCU ELENA	
3) ILIESCU ONEA , LIPSĂ CNP	
4) ILIESCU VICTOR , LIPSĂ CNP	

C. Partea III. SARCINI .

Inscrieri privind dezmembramintele dreptului de proprietate, drepturi reale de garanție și sarcini	Referințe
NU SUNT	

Anexa Nr. 1 La Partea I

Teren

Nr cadastral	Suprafața (mp)*	Observații / Referințe
	Din acte: 2.002	
	Masurata: 2.076	

* Suprafața este determinată în planul de proiecție Stereo 70.



Date referitoare la teren

Crt	Categorie folosință	Intra vilan	Suprafața (mp)	Tarla	Parcelă	Nr. topo	Observații / Referințe
1	arabil	DA	2.076	28	638	-	

Lungime Segmente

1) Valorile lungimilor segmentelor sunt obținute din proiecție în plan.

Punct început	X / Y	Punct sfârșit	X / Y	Lungime segment (** (m)
1	427.646,292 294.932,058	2	427.632,669 294.933,444	13.693
2	427.632,669 294.933,444	3	427.631,287 294.908,675	24.808
3	427.631,287 294.908,675	4	427.629,57 294.873,873	34.844
4	427.629,57 294.873,873	5	427.626,672 294.821,818	52.136
5	427.626,672 294.821,818	6	427.625,279 294.777,586	44.254

Punct început	X / Y	Punct sfârșit	X / Y	Lungime segment (** (m)
6	427.625,279 294.777,586	7	427.637,757 294.778,182	12.492
7	427.637,757 294.778,182	8	427.642,773 294.868,544	90.501
8	427.642,773 294.868,544	9	427.644,329 294.897,15	28.648
9	427.644,329 294.897,15	1	427.646,292 294.932,058	34.963

** Lungimile segmentelor sunt determinate în planul de proiecție Stereo 70 și sunt rotunjite la 1 milimetru.

*** Distanța dintre puncte este formată din segmente cumulate ce sunt mai mici decât valoarea 1 milimetru.

**DATE DESPRE IMOBILUL NR. 10227**

Oficiul de Cadastru și Publicitate Imobiliară DOLJ
Biroul de Cadastru și Publicitate Imobiliară Craiova

A. Partea I. Descrierea imobilului

TEREN Intravilan

Adresa: Loc. Zanoaga, Nr. 435, Jud. Dolj, T28, P640

Nr. Crt	Nr cadastral Nr. topografic	Suprafața* (mp)	Observații / Referințe
A1		Din acte: 2.000 Masurata: 2.168	Sector cadastral:22 Teren neimprejmuit;

Construcții

Crt	Nr cadastral Nr. topografic	Adresa	Observații / Referințe
A1.1		Loc. Zanoaga, Jud. Dolj	Nr. niveluri:2; S. construita la sol:102 mp; CONSTRUITA DIN CARAMIDA, ACOPERITA CU TABLA

B. Partea II. Proprietari și acte

Inscrieri privitoare la dreptul de proprietate și alte drepturi reale		Referințe
/		
Act Administrativ nr. TDP 254-42780, din 13/02/1995 emis de CONSILIUL JUDETEAN DOLJ;		
B1	Intabulare, drept de PROPRIETATE, dobandit prin Reconstituire, cota actuala 2000/2168, cota initiala 2000/2168 1) TUCĂ ELISABETA, LIPSĂ CNP	A1
Act Normativ nr. LEGEA 7, din 13/03/1996 emis de GUVERNUL ROMANIEI;		
B2	Intabulare, drept de PROPRIETATE, dobandit prin Lege, cota actuala 1/1, cota initiala 1/1 1) TUCĂ ELISABETA, LIPSĂ CNP	A1.1
B3	Inscrierea posesiei, drept de PROPRIETATE, dobandit prin Constituire, cota actuala 168/2168, cota initiala 168/2168 1) TUCĂ ELISABETA, LIPSĂ CNP	A1

C. Partea III. SARCINI .

Inscrieri privind dezmembramintele dreptului de proprietate, drepturi reale de garanție și sarcini	Referințe
NU SUNT	

Anexa Nr. 1 La Partea I

Teren

Nr cadastral	Suprafața (mp)*	Observații / Referințe
	Din acte: 2.000 Masurata: 2.168	

* Suprafața este determinată în planul de proiecție Stereo 70.



Date referitoare la teren

Crt	Categorie folosință	Intra vilan	Suprafața (mp)	Tarla	Parcelă	Nr. topo	Observații / Referințe
1	curți constructii	DA	820	28	640	-	
2	arabil	DA	1.348	28	640	-	

Date referitoare la construcții

Crt	Număr	Destinație construcție	Supraf. (mp)	Situație juridică	Observații / Referințe
A1.1		construcții de locuințe	102	Cu acte	Nr. niveluri:2; S. construita la sol:102 mp; CONSTRUITA DIN CARAMIDA, ACOPERITA CU TABLA

Lungime Segmente

1) Valorile lungimilor segmentelor sunt obținute din proiecție în plan.

Punct început	X / Y	Punct sfârșit	X / Y	Lungime segment (** (m)
1	427.631,287 294.908,675	2	427.632,669 294.933,444	24.808
2	427.632,669 294.933,444	3	427.618,915 294.934,651	13.807

Punct început	X / Y	Punct sfârșit	X / Y	Lungime segment (** (m)
3	427.618,915 294.934,651	4	427.615,961 294.874,357	60.366
4	427.615,961 294.874,357	5	427.612,987 294.820,443	53.996
5	427.612,987 294.820,443	6	427.610,733 294.775,483	45.016
6	427.610,733 294.775,483	7	427.625,279 294.777,586	14.697
7	427.625,279 294.777,586	8	427.626,672 294.821,818	44.254
8	427.626,672 294.821,818	9	427.629,57 294.873,873	52.136
9	427.629,57 294.873,873	1	427.631,287 294.908,675	34.844

** Lungimile segmentelor sunt determinate în planul de proiecție Stereo 70 și sunt rotunjite la 1 milimetru.

*** Distanța dintre puncte este formată din segmente cumulate ce sunt mai mici decât valoarea 1 milimetru.

**DATE DESPRE IMOBILUL NR. 10228**

Oficiul de Cadastru și Publicitate Imobiliară DOLJ
Biroul de Cadastru și Publicitate Imobiliară Craiova

A. Partea I. Descrierea imobilului

TEREN Intravilan

Adresa: Loc. Zanoaga, Jud. Dolj, T28

Nr. Crt	Nr cadastral Nr. topografic	Suprafața* (mp)	Observații / Referințe
A1		1.231	Sector cadastral:22 Teren neimprejmuit;

B. Partea II. Proprietari și acte

Inscrieri privitoare la dreptul de proprietate și alte drepturi reale		Referințe
/		
Act Normativ nr. LEGEA 7, din 13/03/1996 emis de GUVERNUL ROMANIEI;		
B1	Inscrierea provizorie, drept de PROPRIETATE, dobandit prin Lege, cota actuala 1/1, cota initiala 1/1 1) NEIDENTIFICAT NEIDENTIFICAT	A1

C. Partea III. SARCINI .

Inscrieri privind dezmembramintele dreptului de proprietate, drepturi reale de garanție și sarcini	Referințe
NU SUNT	

Anexa Nr. 1 La Partea I

Teren

Nr cadastral	Suprafața (mp)*	Observații / Referințe
	1.231	

* Suprafața este determinată în planul de proiecție Stereo 70.



Date referitoare la teren

Crt	Categorie folosință	Intra vilan	Suprafața (mp)	Tarla	Parcelă	Nr. topo	Observații / Referințe
1	arabil	DA	1.231	28	-	-	

Lungime Segmente

1) Valorile lungimilor segmentelor sunt obținute din proiecție în plan.

Punct început	X / Y	Punct sfârșit	X / Y	Lungime segment (** (m)
1	427.615,961 294.874,357	2	427.618,915 294.934,651	60.366
2	427.618,915 294.934,651	3	427.611,408 294.935,275	7.533
3	427.611,408 294.935,275	4	427.610,224 294.914,342	20.966
4	427.610,224 294.914,342	5	427.609,957 294.903,921	10.425
5	427.609,957 294.903,921	6	427.609,085 294.890,203	13.745

Punct început	X / Y	Punct sfârșit	X / Y	Lungime segment (** (m)
6	427.609,085 294.890,203	7	427.608,194 294.864,407	25.811
7	427.608,194 294.864,407	8	427.602,138 294.775,075	89.537
8	427.602,138 294.775,075	9	427.610,733 294.775,483	8.605
9	427.610,733 294.775,483	10	427.612,987 294.820,443	45.016
10	427.612,987 294.820,443	1	427.615,961 294.874,357	53.996

** Lungimile segmentelor sunt determinate în planul de proiecție Stereo 70 și sunt rotunjite la 1 milimetru.

*** Distanța dintre puncte este formată din segmente cumulate ce sunt mai mici decât valoarea 1 milimetru.

**DATE DESPRE IMOBILUL NR. 10229**

Oficiul de Cadastru și Publicitate Imobiliară DOLJ
Biroul de Cadastru și Publicitate Imobiliară Craiova

A. Partea I. Descrierea imobilului

TEREN Intravilan

Adresa: Loc. Zanoaga, Nr. 434, Jud. Dolj, T28, P641, 641/1 641/2

Nr. Crt	Nr cadastral Nr. topografic	Suprafața* (mp)	Observații / Referințe
A1		Din acte: 2.430 Masurata: 2.506	Sector cadastral:22 Teren neimpregmuit;

Construcții

Crt	Nr cadastral Nr. topografic	Adresa	Observații / Referințe
A1.1		Loc. Zanoaga, Jud. Dolj	Nr. niveluri:1; S. construita la sol:99 mp; CONSTRUITA DIN CARAMIDA, ACOPERITA CU TIGLA
A1.2		Loc. Zanoaga, Jud. Dolj	Nr. niveluri:1; S. construita la sol:38 mp; ANEXA
A1.3		Loc. Zanoaga, Jud. Dolj	Nr. niveluri:1; S. construita la sol:38 mp; ANEXA

B. Partea II. Proprietari și acte

Inscrieri privitoare la dreptul de proprietate și alte drepturi reale		Referințe
/		
Act Administrativ nr. TDP 867-9579, din 19/02/1997 emis de CONSILIUL JUDETEAN DOLJ;		
B1	Intabulare, drept de PROPRIETATE, dobandit prin Reconstituire, cota actuala 2430/2506, cota initiala 2430/2506 1) VELCU OPRICA, LIPSĂ CNP	A1
Act Normativ nr. LEGEA 7, din 13/03/1996 emis de GUVERNUL ROMANIEI;		
B2	Intabulare, drept de PROPRIETATE, dobandit prin Lege, cota actuala 1/1, cota initiala 1/1 1) VELCU OPRICA, LIPSĂ CNP	A1.1, A1.2, A1.3
B3	Inscrierea posesiei, drept de PROPRIETATE, dobandit prin Constituire, cota actuala 76/2506, cota initiala 76/2506 1) VELCU OPRICA, LIPSĂ CNP	A1

C. Partea III. SARCINI .

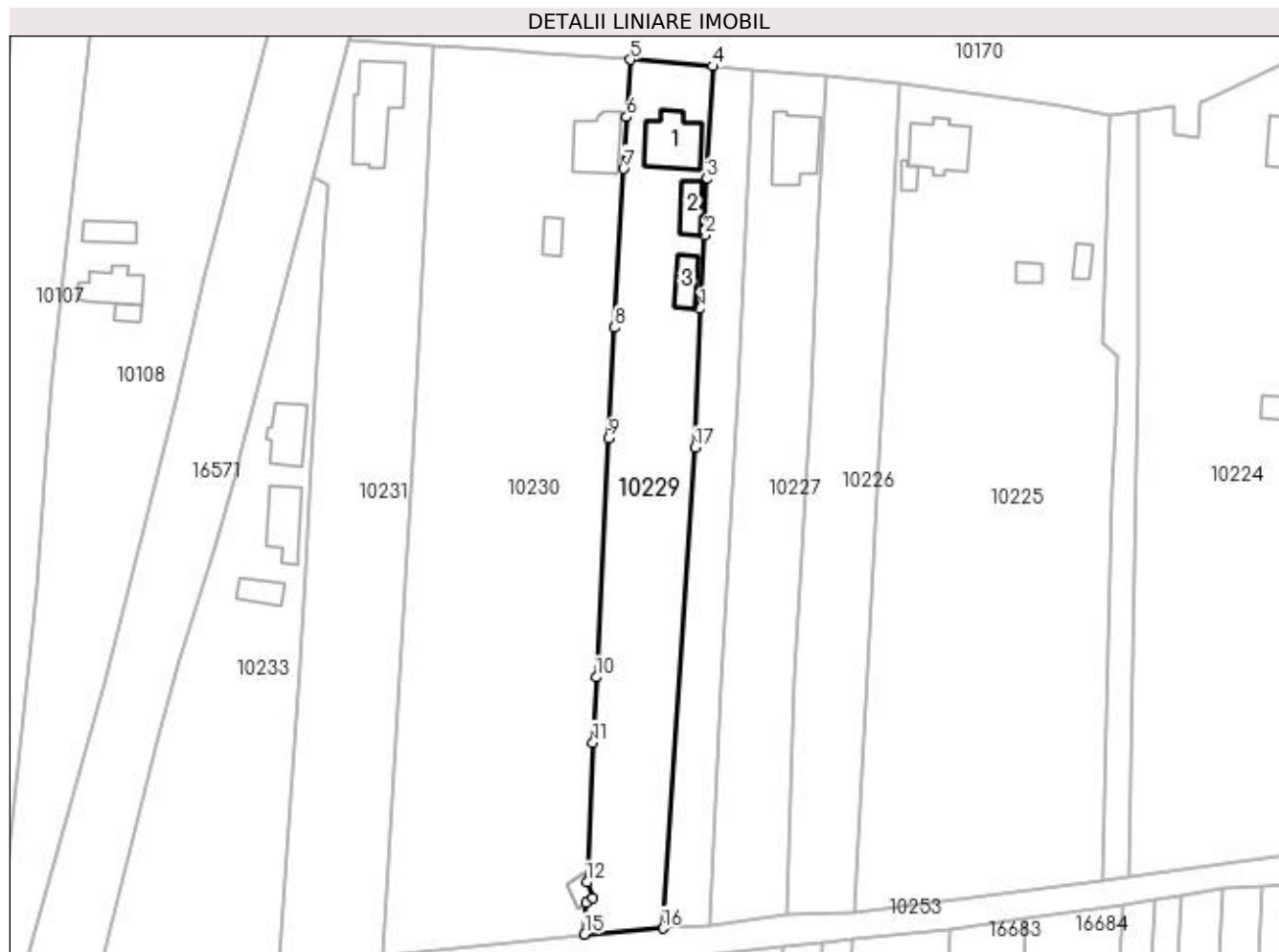
Inscrieri privind dezmembramintele dreptului de proprietate, drepturi reale de garanție și sarcini	Referințe
NU SUNT	

Anexa Nr. 1 La Partea I

Teren

Nr cadastral	Suprafața (mp)*	Observații / Referințe
	Din acte: 2.430 Masurata: 2.506	

* Suprafața este determinată în planul de proiecție Stereo 70.



Date referitoare la teren

Crt	Categorie folosință	Intra vilan	Suprafața (mp)	Tarla	Parcelă	Nr. topo	Observații / Referințe
1	curți construcții	DA	1.000	28	641	-	IDENTIC CU T20
2	arabil	DA	1.506	28	641/1 641/2	-	IDENTIC CU T20

Date referitoare la construcții

Crt	Număr	Destinație construcție	Supraf. (mp)	Situație juridică	Observații / Referințe
A1.1		construcții de locuințe	99	Cu acte	Nr. niveluri:1; S. construita la sol:99 mp; CONSTRUITA DIN CARAMIDA, ACOPERITA CU TIGLA
A1.2		construcții anexa	38	Cu acte	Nr. niveluri:1; S. construita la sol:38 mp; ANEXA
A1.3		construcții anexa	38	Cu acte	Nr. niveluri:1; S. construita la sol:38 mp; ANEXA

Lungime Segmente

1) Valorile lungimilor segmentelor sunt obținute din proiecție în plan.

Punct început	X / Y	Punct sfârșit	X / Y	Lungime segment (** (m)
1	427.609,085 294.890,203	2	427.609,957 294.903,921	13.745

Punct început	X / Y	Punct sfârșit	X / Y	Lungime segment (** (m)
2	427.609,957 294.903,921	3	427.610,224 294.914,342	10.425
3	427.610,224 294.914,342	4	427.611,408 294.935,275	20.966
4	427.611,408 294.935,275	5	427.596,111 294.936,51	15.347
5	427.596,111 294.936,51	6	427.595,432 294.925,838	10.693
6	427.595,432 294.925,838	7	427.594,871 294.916,226	9.628
7	427.594,871 294.916,226	8	427.593,212 294.886,722	29.551
8	427.593,212 294.886,722	9	427.592,069 294.866,15	20.604
9	427.592,069 294.866,15	10	427.589,796 294.821,725	44.483
10	427.589,796 294.821,725	11	427.589,177 294.809,617	12.124
11	427.589,177 294.809,617	12	427.588,045 294.783,641	26.0
12	427.588,045 294.783,641	13	427.589,187 294.780,77	3.09
13	427.589,187 294.780,77	14	427.587,877 294.779,788	1.637
14	427.587,877 294.779,788	15	427.587,624 294.773,971	5.822
15	427.587,624 294.773,971	16	427.602,138 294.775,075	14.556
16	427.602,138 294.775,075	17	427.608,194 294.864,407	89.537
17	427.608,194 294.864,407	1	427.609,085 294.890,203	25.811

** Lungimile segmentelor sunt determinate în planul de proiecție Stereo 70 și sunt rotunjite la 1 milimetru.

*** Distanța dintre puncte este formată din segmente cumulate ce sunt mai mici decât valoarea 1 milimetru.

**DATE DESPRE IMOBILUL NR. 10230**

Oficiul de Cadastru și Publicitate Imobiliară DOLJ
Biroul de Cadastru și Publicitate Imobiliară Craiova

A. Partea I. Descrierea imobilului

TEREN Intravilan

Adresa: Loc. Zanoaga, Nr. 433, Jud. Dolj, T28, P642, 642/1 642/2

Nr. Crt	Nr cadastral Nr. topografic	Suprafața* (mp)	Observații / Referințe
A1		Din acte: 7.800 Masurata: 6.037	Sector cadastral:22 Teren neimprejmut;

Construcții

Crt	Nr cadastral Nr. topografic	Adresa	Observații / Referințe
A1.1		Loc. Zanoaga, Jud. Dolj	Nr. niveluri:1; S. construita la sol:88 mp; CONSTRUITA DIN CARAMIDA, ACOPERITA CU TIGLA
A1.2		Loc. Zanoaga, Jud. Dolj	Nr. niveluri:1; S. construita la sol:26 mp; ANEXA

B. Partea II. Proprietari și acte

Inscrieri privitoare la dreptul de proprietate și alte drepturi reale		Referințe
/		
Act Administrativ nr. TDP 156-48411, din 04/08/1994 emis de CONSILIUL JUDETEAN DOLJ;		
B1	Intabulare, drept de PROPRIETATE, dobandit prin Reconstituire, cota actuala 1/1, cota initiala 1/1 1) MITRACHE ANA, LIPSĂ CNP	A1
Act Normativ nr. LEGEA 7, din 13/03/1996 emis de GUVERNUL ROMANIEI;		
B2	Intabulare, drept de PROPRIETATE, dobandit prin Lege, cota actuala 1/1, cota initiala 1/1 1) MITRACHE ANA, LIPSĂ CNP	A1.1, A1.2

C. Partea III. SARCINI .

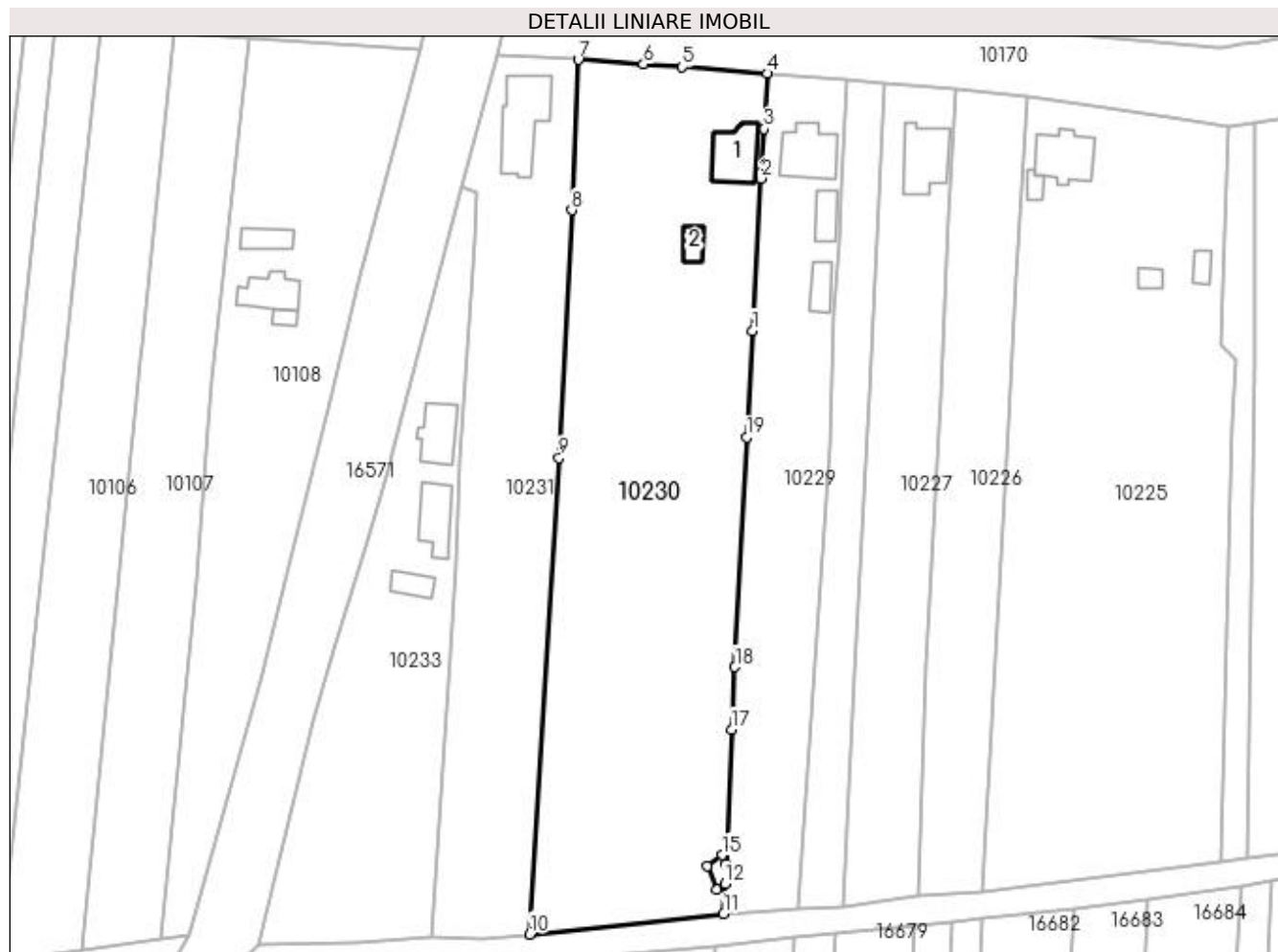
Inscrieri privind dezmembramintele dreptului de proprietate, drepturi reale de garanție și sarcini	Referințe
NU SUNT	

Anexa Nr. 1 La Partea I

Teren

Nr cadastral	Suprafața (mp)*	Observații / Referințe
	Din acte: 7.800 Masurata: 6.037	

* Suprafața este determinată în planul de proiecție Stereo 70.



Date referitoare la teren

Crt	Categorie folosință	Intra vilan	Suprafața (mp)	Tarla	Parcelă	Nr. topo	Observații / Referințe
1	curți constructii	DA	800	28	642	-	
2	arabil	DA	5.237	28	642/1 642/2	-	

Date referitoare la construcții

Crt	Număr	Destinație construcție	Supraf. (mp)	Situație juridică	Observații / Referințe
A1.1		construcții de locuințe	88	Cu acte	Nr. niveluri:1; S. construita la sol:88 mp; CONSTRUITA DIN CARAMIDA, ACOPERITA CU TIGLA
A1.2		construcții anexa	26	Cu acte	Nr. niveluri:1; S. construita la sol:26 mp; ANEXA

Lungime Segmente

1) Valorile lungimilor segmentelor sunt obținute din proiecție în plan.

Punct început	X / Y	Punct sfârșit	X / Y	Lungime segment (** (m)
1	427.593,212 294.886,722	2	427.594,871 294.916,226	29.551

Punct început	X / Y	Punct sfârșit	X / Y	Lungime segment (** (m)
2	427.594,871 294.916,226	3	427.595,432 294.925,838	9.628
3	427.595,432 294.925,838	4	427.596,111 294.936,51	10.693
4	427.596,111 294.936,51	5	427.579,652 294.937,76	16.506
5	427.579,652 294.937,76	6	427.572,12 294.938,326	7.553
6	427.572,12 294.938,326	7	427.559,486 294.939,182	12.663
7	427.559,486 294.939,182	8	427.558,229 294.910,079	29.131
8	427.558,229 294.910,079	9	427.555,766 294.862,202	47.94
9	427.555,766 294.862,202	10	427.550,106 294.769,999	92.376
10	427.550,106 294.769,999	11	427.587,624 294.773,971	37.727
11	427.587,624 294.773,971	12	427.587,877 294.779,788	5.822
12	427.587,877 294.779,788	13	427.586,302 294.778,608	1.968
13	427.586,302 294.778,608	14	427.584,46 294.783,218	4.964
14	427.584,46 294.783,218	15	427.587,371 294.785,336	3.6
15	427.587,371 294.785,336	16	427.588,045 294.783,641	1.824
16	427.588,045 294.783,641	17	427.589,177 294.809,617	26.0
17	427.589,177 294.809,617	18	427.589,796 294.821,725	12.124
18	427.589,796 294.821,725	19	427.592,069 294.866,15	44.483
19	427.592,069 294.866,15	1	427.593,212 294.886,722	20.604

** Lungimile segmentelor sunt determinate în planul de proiecție Stereo 70 și sunt rotunjite la 1 milimetru.

*** Distanța dintre puncte este formată din segmente cumulate ce sunt mai mici decât valoarea 1 milimetru.

**DATE DESPRE IMOBILUL NR. 10231**

Oficiul de Cadastru și Publicitate Imobiliară DOLJ
 Biroul de Cadastru și Publicitate Imobiliară Craiova

A. Partea I. Descrierea imobilului

TEREN Intravilan

Adresa: Loc. Zanoaga, Nr. 432, Jud. Dolj, T28, P643, 643/1 643/2

Nr. Crt	Nr cadastral Nr. topografic	Suprafața* (mp)	Observații / Referințe
A1		Din acte: 2.900 Masurata: 3.209	Sector cadastral:22 Teren imprejmuit;

Construcții

Crt	Nr cadastral Nr. topografic	Adresa	Observații / Referințe
A1.1		Loc. Zanoaga, Jud. Dolj	Nr. niveluri:1; S. construita la sol:140 mp; CONSTRUITA DIN CARAMIDA, ACOPERITA CU TABLA

B. Partea II. Proprietari și acte

Inscrieri privitoare la dreptul de proprietate și alte drepturi reale		Referințe
/		
Act Notarial nr. CVC AUT NR 26340, din 02/12/1992 emis de BNP CERNOBAI EMIL;		
B1	Intabulare, drept de PROPRIETATE, dobandit prin Conventie, cota actuala 1/1, cota initiala 1/1 1) GALESEANU IULIAN-IONEL 2) GALESEANU GABRIELA	A1, A1.1

C. Partea III. SARCINI .

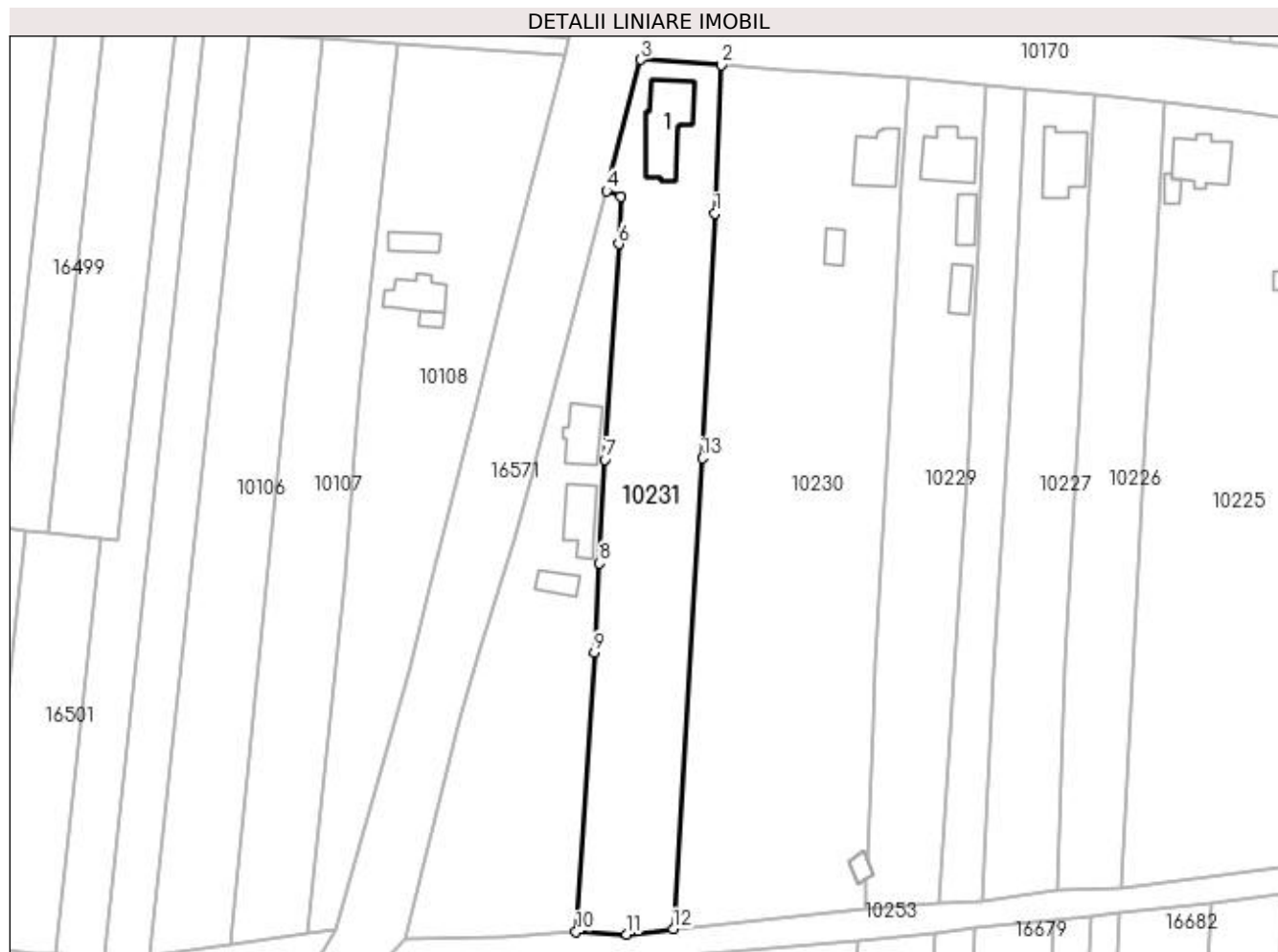
Inscrieri privind dezmembramintele dreptului de proprietate, drepturi reale de garanție și sarcini	Referințe
NU SUNT	

Anexa Nr. 1 La Partea I

Teren

Nr cadastral	Suprafața (mp)*	Observații / Referințe
	Din acte: 2.900 Masurata: 3.209	

* Suprafața este determinată în planul de proiecție Stereo 70.



Date referitoare la teren

Crt	Categorie folosință	Intra vilan	Suprafața (mp)	Tarla	Parcelă	Nr. topo	Observații / Referințe
1	curți construcții	DA	800	28	643	-	
2	arabil	DA	2.409	28	643/1 643/2	-	

Date referitoare la construcții

Crt	Număr	Destinație construcție	Supraf. (mp)	Situație juridică	Observații / Referințe
A1.1		construcții de locuințe	140	Cu acte	Nr. niveluri:1; S. construita la sol:140 mp; CONSTRUITA DIN CARAMIDA, ACOPERITA CU TABLA

Lungime Segmente

1) Valorile lungimilor segmentelor sunt obținute din proiecție în plan.

Punct început	X / Y	Punct sfârșit	X / Y	Lungime segment (** (m)
1	427.558,229 294.910,079	2	427.559,486 294.939,182	29.131
2	427.559,486 294.939,182	3	427.543,77 294.940,217	15.75

Punct început	X / Y	Punct sfârșit	X / Y	Lungime segment (** (m)
3	427.543,77 294.940,217	4	427.536,992 294.914,567	26.531
4	427.536,992 294.914,567	5	427.539,794 294.913,389	3.04
5	427.539,794 294.913,389	6	427.539,409 294.904,149	9.248
6	427.539,409 294.904,149	7	427.536,666 294.861,952	42.286
7	427.536,666 294.861,952	8	427.535,655 294.841,658	20.319
8	427.535,655 294.841,658	9	427.534,622 294.824,097	17.591
9	427.534,622 294.824,097	10	427.531,036 294.769,44	54.775
10	427.531,036 294.769,44	11	427.541,028 294.768,961	10.003
11	427.541,028 294.768,961	12	427.550,106 294.769,999	9.137
12	427.550,106 294.769,999	13	427.555,766 294.862,202	92.376
13	427.555,766 294.862,202	1	427.558,229 294.910,079	47.94

** Lungimile segmentelor sunt determinate în planul de proiecție Stereo 70 și sunt rotunjite la 1 milimetru.

*** Distanța dintre puncte este formată din segmente cumulate ce sunt mai mici decât valoarea 1 milimetru.

**DATE DESPRE IMOBILUL NR. 10233**

Oficiul de Cadastru și Publicitate Imobiliară DOLJ
Biroul de Cadastru și Publicitate Imobiliară Craiova

A. Partea I. Descrierea imobilului

TEREN Intravilan

Adresa: Loc. Zanoaga, Nr. 431, Jud. Dolj, T28, P644, 644/1, 644/2

Nr. Crt	Nr cadastral Nr. topografic	Suprafața* (mp)	Observații / Referințe
A1		Din acte: 1.488 Masurata: 2.670	Sector cadastral:22 Teren neimprijmit;

Construcții

Crt	Nr cadastral Nr. topografic	Adresa	Observații / Referințe
A1.1		Loc. Zanoaga, Jud. Dolj	Nr. niveluri:1; S. construita la sol:74 mp; CONSTRUITA DIN CARAMIDA, ACOPERITA CU TABLA
A1.2		Loc. Zanoaga, Jud. Dolj	Nr. niveluri:1; S. construita la sol:76 mp; ANEXA
A1.3		Loc. Zanoaga, Jud. Dolj	Nr. niveluri:1; S. construita la sol:33 mp; ANEXA

B. Partea II. Proprietari și acte

Inscrieri privitoare la dreptul de proprietate și alte drepturi reale		Referințe
/		
Act Administrativ nr. TDP 872-9579, din 20/02/1997 emis de CONSILIUL JUDETEAN DOLJ;		
B1	Intabulare, drept de PROPRIETATE, dobandit prin Reconstituire, cota actuala 1488/2670, cota initiala 1488/2670 1) NICOLAE TUDOR, LIPSĂ CNP	A1
Act Normativ nr. LEGEA 7, din 13/03/1996 emis de GUVERNUL ROMANIEI;		
B2	Intabulare, drept de PROPRIETATE, dobandit prin Lege, cota actuala 1/1, cota initiala 1/1 1) NICOLAE TUDOR, LIPSĂ CNP	A1.1, A1.2, A1.3
B3	Inscrierea posesiei, drept de PROPRIETATE, dobandit prin Constituire, cota actuala 1182/2670, cota initiala 1182/2670 1) NICOLAE TUDOR, LIPSĂ CNP	A1

C. Partea III. SARCINI .

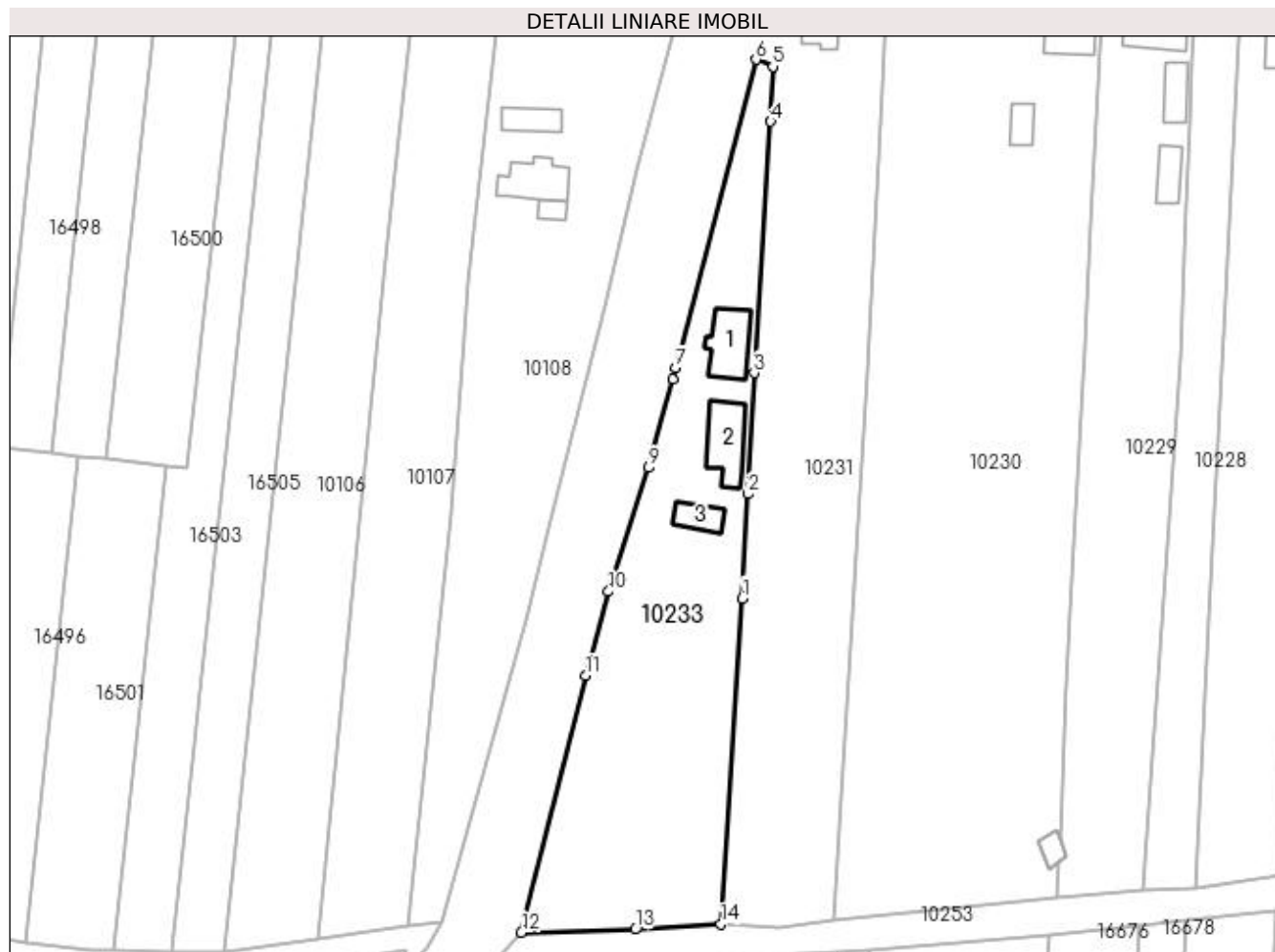
Inscrieri privind dezmembramintele dreptului de proprietate, drepturi reale de garanție și sarcini	Referințe
NU SUNT	

Anexa Nr. 1 La Partea I

Teren

Nr cadastral	Suprafața (mp)*	Observații / Referințe
	Din acte: 1.488 Masurata: 2.670	

* Suprafața este determinată în planul de proiecție Stereo 70.



Date referitoare la teren

Crt	Categorie folosință	Intra vilan	Suprafața (mp)	Tarla	Parcelă	Nr. topo	Observații / Referințe
1	curți construcții	DA	950	28	644	-	IDENTIC CU T29
2	vie	DA	1.540	28	644/1	-	IDENTIC CU T29
3	arabil	DA	180	28	644/2	-	IDENTIC CU T29

Date referitoare la construcții

Crt	Număr	Destinație construcție	Supraf. (mp)	Situație juridică	Observații / Referințe
A1.1		construcții de locuințe	74	Cu acte	Nr. niveluri:1; S. construita la sol:74 mp; CONSTRUITA DIN CARAMIDA, ACOPERITA CU TABLA
A1.2		construcții anexa	76	Cu acte	Nr. niveluri:1; S. construita la sol:76 mp; ANEXA
A1.3		construcții anexa	33	Cu acte	Nr. niveluri:1; S. construita la sol:33 mp; ANEXA

Lungime Segmente

1) Valorile lungimilor segmentelor sunt obținute din proiecție în plan.

Punct început	X / Y	Punct sfârșit	X / Y	Lungime segment (** (m)

Punct început	X / Y	Punct sfârşit	X / Y	Lungime segment (** (m)
1	427.534,622 294.824,097	2	427.535,655 294.841,658	17.591
2	427.535,655 294.841,658	3	427.536,666 294.861,952	20.319
3	427.536,666 294.861,952	4	427.539,409 294.904,149	42.286
4	427.539,409 294.904,149	5	427.539,794 294.913,389	9.248
5	427.539,794 294.913,389	6	427.536,992 294.914,567	3.04
6	427.536,992 294.914,567	7	427.523,495 294.862,812	53.485
7	427.523,495 294.862,812	8	427.523,017 294.860,967	1.907
8	427.523,017 294.860,967	9	427.518,89 294.846,044	15.483
9	427.518,89 294.846,044	10	427.512,203 294.825,279	21.815
10	427.512,203 294.825,279	11	427.508,363 294.811,181	14.612
11	427.508,363 294.811,181	12	427.497,561 294.768,027	44.485
12	427.497,561 294.768,027	13	427.516,72 294.768,537	19.166
13	427.516,72 294.768,537	14	427.531,036 294.769,44	14.344
14	427.531,036 294.769,44	1	427.534,622 294.824,097	54.775

** Lungimile segmentelor sunt determinate în planul de proiecție Stereo 70 și sunt rotunjite la 1 milimetru.

*** Distanța dintre puncte este formată din segmente cumulate ce sunt mai mici decât valoarea 1 milimetru.

**DATE DESPRE IMOBILUL NR. 10234**

Oficiul de Cadastru și Publicitate Imobiliară DOLJ
Biroul de Cadastru și Publicitate Imobiliară Craiova

A. Partea I. Descrierea imobilului

TEREN Intravilan

Adresa: Loc. Zanoaga, Jud. Dolj, T28

Nr. Crt	Nr cadastral Nr. topografic	Suprafața* (mp)	Observații / Referințe
A1		17	Sector cadastral:22 Teren neimprejmuit; DA

Construcții

Crt	Nr cadastral Nr. topografic	Adresa	Observații / Referințe
A1.1		Loc. Zanoaga, Jud. Dolj, T28	Nr. niveluri:1; S. construita la sol:17 mp; STALP

B. Partea II. Proprietari și acte

Inscrieri privitoare la dreptul de proprietate și alte drepturi reale		Referințe
/		
Act Administrativ nr. DECRET PREZIDENTIAL NR.93, din 22/05/1985 emis de PRESEDINTELE REPUBLICII SOCIALISTE ROMANIA;		
B1	Intabulare, drept de PROPRIETATE, dobandit prin Lege, cota actuala 1/1, cota initiala 1/1 1) STATUL ROMAN-DOMENIUL PUBLIC, LIPSĂ CNP	A1, A1.1
Act Administrativ nr. CONTRACT CONCESIUNE NR.6, din 20/06/2005 emis de MINISTERUL ECONOMIEI SI COMERTULUI (- SDFEE ELECTRICA OLTENIA- ACT ADMINSTRATIV NR.14227 DIN 13-03-2007 EMIS DE OFICIUL REGISTRULUI COMERTULUI DE PE LANGA TRIBUNALUL DOLJ; ACT ADMINSTRATIV NR.2008 DIN 14-03-2007 EMIS DE TRIBUNALUL DOLJ; ACT NOTARIAL NR.641 DIN 09-03-2007 EMIS DE B.N.P. MONE GABRIELA SI ANDREI AUREL JEAN; ACT ADMINISTRATIV NR.57806 DIN 29-12-2016 EMIS DE OFICIUL REGISTRULUI COMERTULUI DE PE LANGA TRIBUNALUL DOLJ; ACT ADMINISTRATIV NR.22729 DIN 30-12-2016 EMIS DE OFICIUL REGISTRULUI COMERTULUI DE PE LANGA TRIBUNALUL DOLJ;);		
B2	Intabulare, drept de CONCESIUNE PE O PERIOADA DE 49 DE ANI INCEPAND CU DATA SEMNARII CONSTRUCTULUI DE CONCESIUNE, dobandit prin Conventie, cota actuala 1/1, cota initiala 1/1 1) DISTRIBUTIE ENERGIE OLTENIA SA, CIF:14491102	A1

C. Partea III. SARCINI .

Inscrieri privind dezmembramintele dreptului de proprietate, drepturi reale de garanție și sarcini	Referințe
NU SUNT	

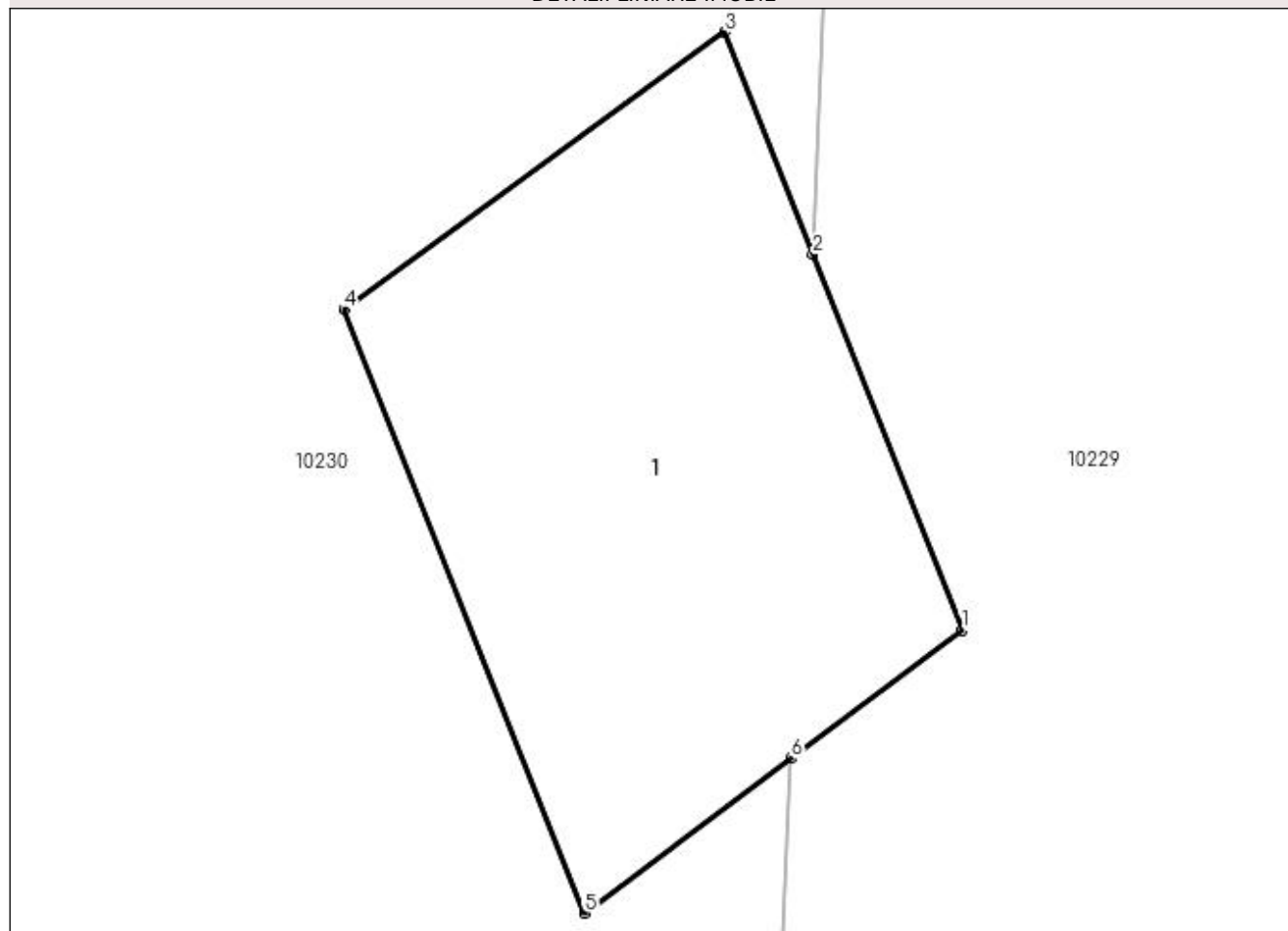
Anexa Nr. 1 La Partea I

Teren

Nr cadastral	Suprafața (mp)*	Observații / Referințe
	17	DA

* Suprafața este determinată în planul de proiecție Stereo 70.

DETALII LINIARE IMOBIL



Date referitoare la teren

Crt	Categorie folosință	Intra vilan	Suprafața (mp)	Tarla	Parcelă	Nr. topo	Observații / Referințe
1	curți construcții	DA	17	28	-	-	

Date referitoare la construcții

Crt	Număr	Destinație construcție	Supraf. (mp)	Situație juridică	Observații / Referințe
A1.1		construcții industriale și edilitare	17	Cu acte	Nr. niveluri:1; S. construita la sol:17 mp; STALP

Lungime Segmente

1) Valorile lungimilor segmentelor sunt obținute din proiecție în plan.

Punct început	X / Y	Punct sfârșit	X / Y	Lungime segment (** (m)
1	427.589,187 294.780,77	2	427.588,045 294.783,641	3.09
2	427.588,045 294.783,641	3	427.587,371 294.785,336	1.824
3	427.587,371 294.785,336	4	427.584,46 294.783,218	3.6

Punct început	X / Y	Punct sfârşit	X / Y	Lungime segment (** (m)
4	427.584,46 294.783,218	5	427.586,302 294.778,608	4.964
5	427.586,302 294.778,608	6	427.587,877 294.779,788	1.968
6	427.587,877 294.779,788	1	427.589,187 294.780,77	1.637

** Lungimile segmentelor sunt determinate în planul de proiecție Stereo 70 și sunt rotunjite la 1 milimetru.

*** Distanța dintre puncte este formată din segmente cumulate ce sunt mai mici decât valoarea 1 milimetru.

**DATE DESPRE IMOBILUL NR. 10236**

Oficiul de Cadastru și Publicitate Imobiliară DOLJ
Biroul de Cadastru și Publicitate Imobiliară Craiova

A. Partea I. Descrierea imobilului

TEREN Intravilan

Adresa: Loc. Zanoaga, Jud. Dolj, T29, P646

Nr. Crt	Nr cadastral Nr. topografic	Suprafața* (mp)	Observații / Referințe
A1		159	Sector cadastral:22 Teren neimprejmuit;

B. Partea II. Proprietari și acte

Inscrieri privitoare la dreptul de proprietate și alte drepturi reale	Referințe
/	
Act Administrativ nr. TDP 864--9579, din 19/02/1997 emis de CONSILIUL JUDETEAN DOLJ;	
B1	A1
Intabulare, drept de PROPRIETATE, dobândit prin Reconstituire, cota actuala 1/1, cota initiala 1/1	
1) MITROI CONSTANTIN, LIPSĂ CNP	
2) MITROI NICOLAE, LIPSĂ CNP	

C. Partea III. SARCINI .

Inscrieri privind dezmembramintele dreptului de proprietate, drepturi reale de garanție și sarcini	Referințe
NU SUNT	

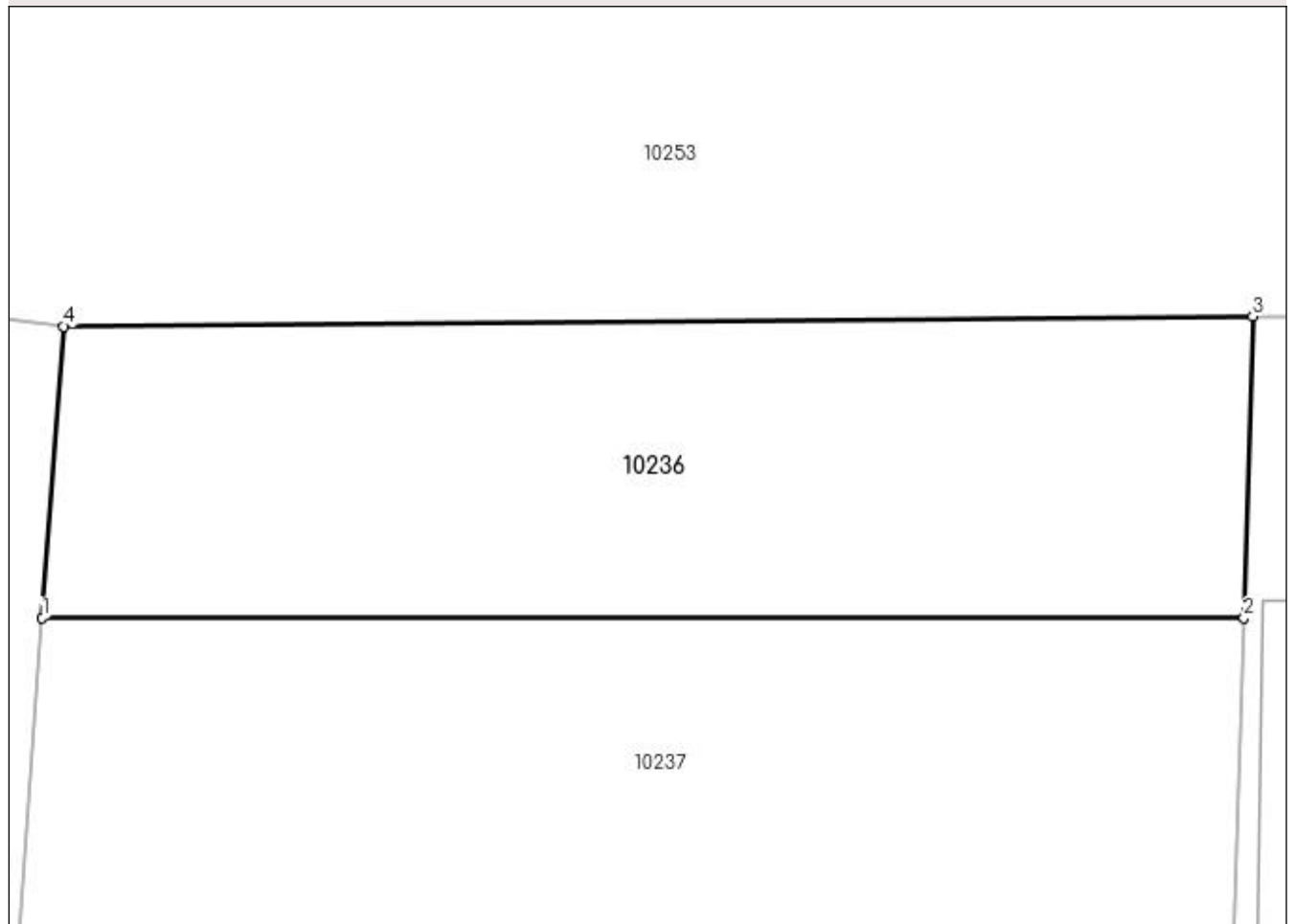
Anexa Nr. 1 La Partea I

Teren

Nr cadastral	Suprafața (mp)*	Observații / Referințe
	159	

* Suprafața este determinată în planul de proiecție Stereo 70.

DETALII LINIARE IMOBIL



Date referitoare la teren

Crt	Categorie folosință	Intra vilan	Suprafața (mp)	Tarla	Parcelă	Nr. topo	Observații / Referințe
1	arabil	DA	159	29	646	-	

Lungime Segmente

1) Valorile lungimilor segmentelor sunt obținute din proiecție în plan.

Punct început	X / Y	Punct sfârșit	X / Y	Lungime segment (** (m)
1	427.960,644 294.792,545	2	427.986,131 294.792,545	25.488
2	427.986,131 294.792,545	3	427.986,322 294.798,941	6.399
3	427.986,322 294.798,941	4	427.961,106 294.798,728	25.217
4	427.961,106 294.798,728	1	427.960,644 294.792,545	6.201

**** Lungimile segmentelor sunt determinate în planul de proiecție Stereo 70 și sunt rotunjite la 1 milimetru.**

***** Distanța dintre puncte este formată din segmente cumulate ce sunt mai mici decât valoarea 1 milimetru.**

**DATE DESPRE IMOBILUL NR. 10237**

Oficiul de Cadastru și Publicitate Imobiliară DOLJ
Biroul de Cadastru și Publicitate Imobiliară Craiova

A. Partea I. Descrierea imobilului

TEREN Intravilan

Adresa: Loc. Zanoaga, Jud. Dolj, T29, P646/1

Nr. Crt	Nr cadastral Nr. topografic	Suprafața* (mp)	Observații / Referințe
A1		755	Sector cadastral:22 Teren neimprejmuit;

B. Partea II. Proprietari și acte

Inscrieri privitoare la dreptul de proprietate și alte drepturi reale	Referințe
/	
Act Administrativ nr. TDP 864--9579, din 19/02/1997 emis de CONSILIUL JUDETEAN DOLJ;	
B1	A1
Intabulare, drept de PROPRIETATE, dobandit prin Reconstituire, cota actuala 1/1, cota initiala 1/1	
1) MITROI CONSTANTIN, LIPSĂ CNP	
2) MITROI NICOLAE, LIPSĂ CNP	

C. Partea III. SARCINI .

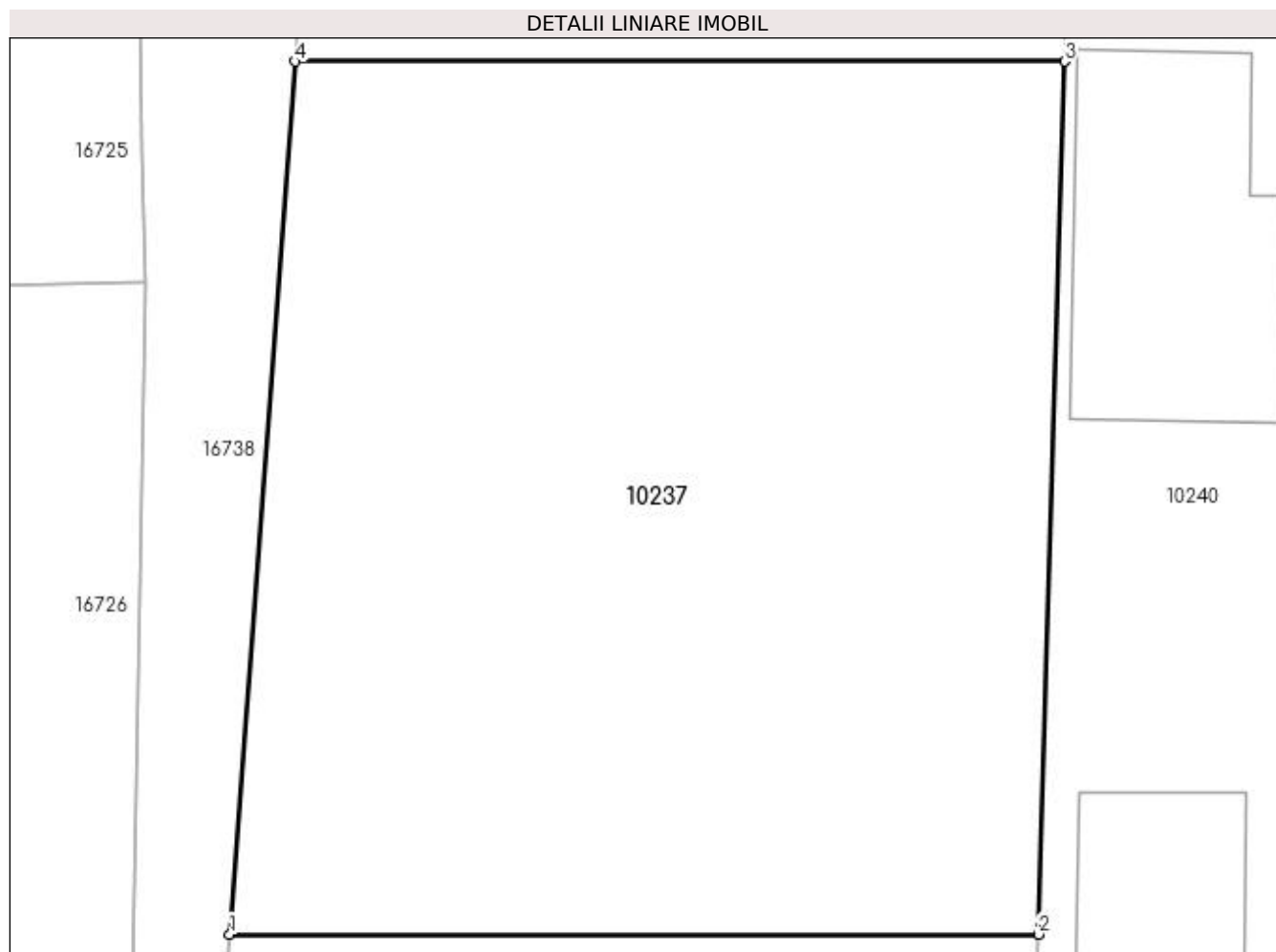
Inscrieri privind dezmembramintele dreptului de proprietate, drepturi reale de garanție și sarcini	Referințe
NU SUNT	

Anexa Nr. 1 La Partea I

Teren

Nr cadastral	Suprafața (mp)*	Observații / Referințe
	755	

* Suprafața este determinată în planul de proiecție Stereo 70.



Date referitoare la teren

Crt	Categorie folosință	Intra vilan	Suprafața (mp)	Tarla	Parcelă	Nr. topo	Observații / Referințe
1	arabil	DA	755	29	646/1	-	

Lungime Segmente

1) Valorile lungimilor segmentelor sunt obținute din proiecție în plan.

Punct început	X / Y	Punct sfârșit	X / Y	Lungime segment (** (m)
1	427.958,485 294.763,656	2	427.985,27 294.763,656	26.785
2	427.985,27 294.763,656	3	427.986,131 294.792,545	28.902
3	427.986,131 294.792,545	4	427.960,644 294.792,545	25.488
4	427.960,644 294.792,545	1	427.958,485 294.763,656	28.969

**** Lungimile segmentelor sunt determinate în planul de proiecție Stereo 70 și sunt rotunjite la 1 milimetru.**

***** Distanța dintre puncte este formată din segmente cumulate ce sunt mai mici decât valoarea 1 milimetru.**

**DATE DESPRE IMOBILUL NR. 10238**

Oficiul de Cadastru și Publicitate Imobiliară DOLJ
Biroul de Cadastru și Publicitate Imobiliară Craiova

A. Partea I. Descrierea imobilului

TEREN Intravilan

Adresa: Loc. Zanoaga, Jud. Dolj, T29, P646/2

Nr. Crt	Nr cadastral Nr. topografic	Suprafața* (mp)	Observații / Referințe
A1		200	Sector cadastral:22 Teren neimprejmuit;

B. Partea II. Proprietari și acte

Inscrieri privitoare la dreptul de proprietate și alte drepturi reale	Referințe
/	
Act Administrativ nr. TDP 864--9579, din 19/02/1997 emis de CONSILIUL JUDETEAN DOLJ;	
B1	A1
Intabulare, drept de PROPRIETATE, dobândit prin Reconstituire, cota actuala 1/1, cota initiala 1/1	
1) MITROI CONSTANTIN, LIPSĂ CNP	
2) MITROI NICOLAE, LIPSĂ CNP	

C. Partea III. SARCINI .

Inscrieri privind dezmembramintele dreptului de proprietate, drepturi reale de garanție și sarcini	Referințe
NU SUNT	

Anexa Nr. 1 La Partea I

Teren

Nr cadastral	Suprafața (mp)*	Observații / Referințe
	200	

* Suprafața este determinată în planul de proiecție Stereo 70.

DETALII LINIARE IMOBIL



Date referitoare la teren

Crt	Categorie folosință	Intravilan	Suprafața (mp)	Tarla	Parcelă	Nr. topo	Observații / Referințe
1	arabil	DA	200	29	646/2	-	

Lungime Segmente

1) Valorile lungimilor segmentelor sunt obținute din proiecție în plan.

Punct început	X / Y	Punct sfârșit	X / Y	Lungime segment (** (m)
1	427.958,287 294.756,191	2	427.985,047 294.756,191	26.761
2	427.985,047 294.756,191	3	427.985,27 294.763,656	7.468
3	427.985,27 294.763,656	4	427.958,485 294.763,656	26.785
4	427.958,485 294.763,656	5	427.958,441 294.763,073	0.585
5	427.958,441 294.763,073	1	427.958,287 294.756,191	6.884

**** Lungimile segmentelor sunt determinate în planul de proiecție Stereo 70 și sunt rotunjite la 1 milimetru.**

***** Distanța dintre puncte este formată din segmente cumulate ce sunt mai mici decât valoarea 1 milimetru.**

**DATE DESPRE IMOBILUL NR. 10239**

Oficiul de Cadastru și Publicitate Imobiliară DOLJ
Biroul de Cadastru și Publicitate Imobiliară Craiova

A. Partea I. Descrierea imobilului

TEREN Intravilan

Adresa: Loc. Zanoaga, Jud. Dolj, T29, P646/3

Nr. Crt	Nr cadastral Nr. topografic	Suprafața* (mp)	Observații / Referințe
A1		600	Sector cadastral:22 Teren neimprejmuit;

B. Partea II. Proprietari și acte

Inscrieri privitoare la dreptul de proprietate și alte drepturi reale	Referințe
/	
Act Administrativ nr. TDP 928-46046, din 18/04/1997 emis de CONSILIUL JUDETEAN DOLJ;	
B1	A1
Intabulare, drept de PROPRIETATE, dobândit prin Reconstituire, cota actuala 1/1, cota initiala 1/1 1) VOICULESCU CONSTANTIN, LIPSĂ CNP	

C. Partea III. SARCINI .

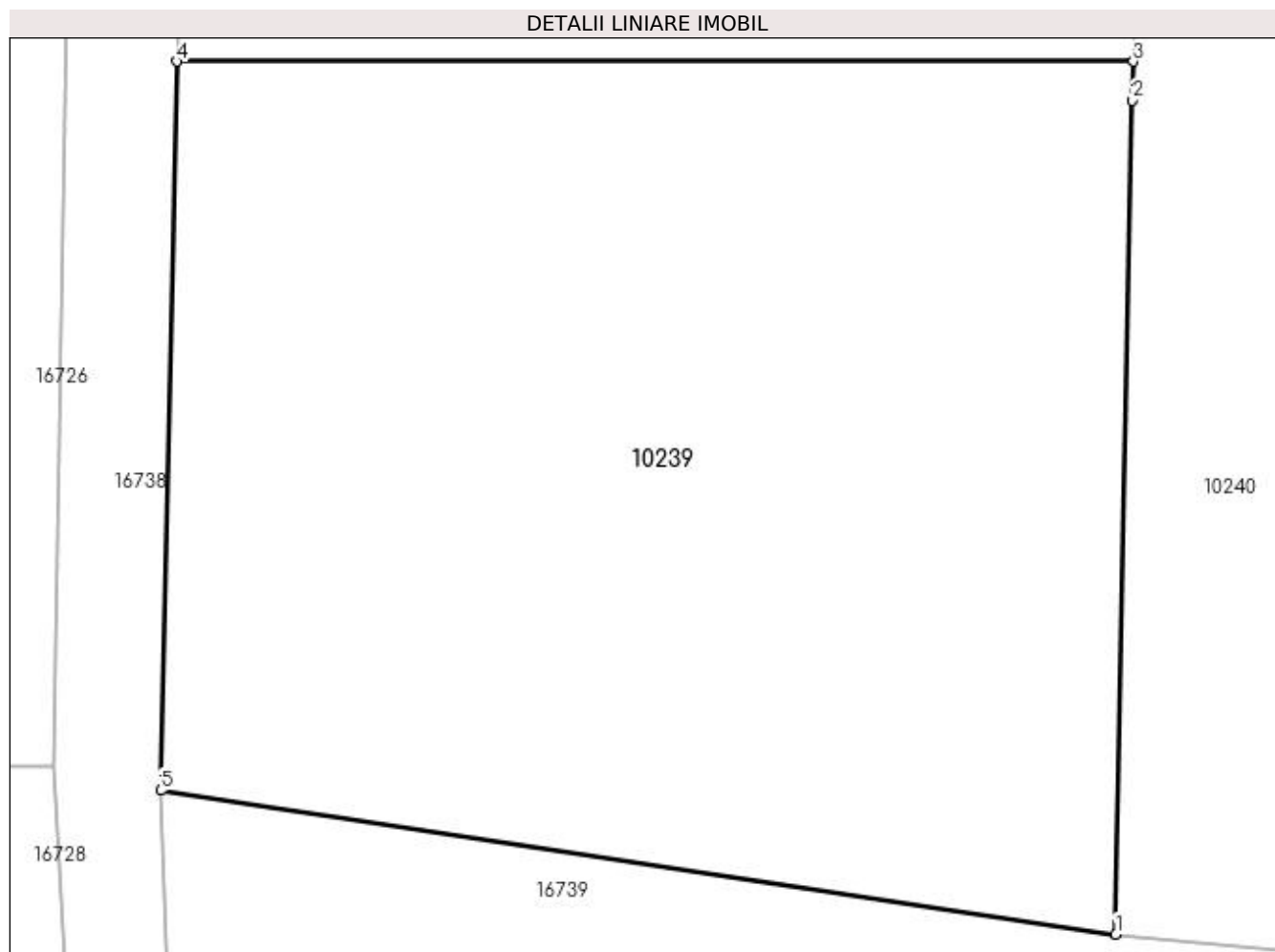
Inscrieri privind dezmembramintele dreptului de proprietate, drepturi reale de garanție și sarcini	Referințe
NU SUNT	

Anexa Nr. 1 La Partea I

Teren

Nr cadastral	Suprafața (mp)*	Observații / Referințe
	600	

* Suprafața este determinată în planul de proiecție Stereo 70.



Date referitoare la teren

Crt	Categorie folosință	Intravilan	Suprafața (mp)	Tarla	Parcelă	Nr. topo	Observații / Referințe
1	arabil	DA	600	29	646/3	-	

Lungime Segmente

1) Valorile lungimilor segmentelor sunt obținute din proiecție în plan.

Punct început	X / Y	Punct sfârșit	X / Y	Lungime segment (** (m)
1	427.984,554 294.731,774	2	427.985,015 294.755,101	23.332
2	427.985,015 294.755,101	3	427.985,047 294.756,191	1.09
3	427.985,047 294.756,191	4	427.958,287 294.756,191	26.761
4	427.958,287 294.756,191	5	427.957,828 294.735,8	20.396
5	427.957,828 294.735,8	1	427.984,554 294.731,774	27.028

**** Lungimile segmentelor sunt determinate în planul de proiecție Stereo 70 și sunt rotunjite la 1 milimetru.**

***** Distanța dintre puncte este formată din segmente cumulate ce sunt mai mici decât valoarea 1 milimetru.**

**DATE DESPRE IMOBILUL NR. 10240**

Oficiul de Cadastru și Publicitate Imobiliară DOLJ
Biroul de Cadastru și Publicitate Imobiliară Craiova

A. Partea I. Descrierea imobilului

TEREN Intravilan

Adresa: Loc. Zanoaga, Nr. 490, Jud. Dolj, T29, P647,647/2

Nr. Crt	Nr cadastral Nr. topografic	Suprafața* (mp)	Observații / Referințe
A1	35305	Din acte: 2.002 Masurata: 2.031	Sector cadastral:22 Teren imprejmuit;

Construcții

Crt	Nr cadastral Nr. topografic	Adresa	Observații / Referințe
A1.1		Loc. Zanoaga, Nr. 490, Jud. Dolj, T29, P647, P647/1, P647/2	Nr. niveluri:1; S. construita la sol:97 mp; S. construita desfasurata:97 mp; Casa de locuit construita din caramida in anul 1972, nivel de inaltime Parter, S.c.desf.=97mp; Nr. niveluri 1.
A1.2		Loc. Zanoaga, Nr. 490, Jud. Dolj, T29, P647, P647/1, P647/2	Nr. niveluri:1; S. construita la sol:80 mp; S. construita desfasurata:80 mp; Anexa construita din caramida in anul 1960, nivel de inaltime Parter, S.c.desf.=80mp; Nr. niveluri 1.
A1.3		Loc. Zanoaga, Nr. 490, Jud. Dolj, T29, P647, P647/1, P647/2	Nr. niveluri:1; S. construita la sol:43 mp; S. construita desfasurata:43 mp; Anexa construita din caramida in anul 1960, nivel de inaltime Parter, S.c.desf.=43mp; Nr. niveluri 1.
A1.4		Loc. Zanoaga, Nr. 490, Jud. Dolj, T29, P647, P647/1, P647/2	Nr. niveluri:1; S. construita la sol:92 mp; S. construita desfasurata:92 mp; Anexa construita din caramida in anul 1960, nivel de inaltime Parter, S.c.desf.=92mp; Nr. niveluri 1.

B. Partea II. Proprietari și acte

Inscrieri privitoare la dreptul de proprietate și alte drepturi reale	Referințe
187150 / 05/08/2021	
Act Notarial nr. CERTIFICAT DE MOSTENITOR S. NR.111, din 25/06/2021 emis de N.P. GASPAR MONICA ORTANSA (ACT ADMINISTRATIV NR TITLU DE PROPRIETATE NR. 10696 DIN 18.06.2008, EMIS DE COMISIA JUD. DJ.;ACT ADMINISTRATIV NR CERTIFICAT FISCAL NR.3840 DIN 04.08.2021, EMIS DE PRIMARIA LEU;ACT NOTARIAL NR CERTIFICAT DE MOSTENITOR NR.233 DIN 14.02.1991, EMIS DE NOTAR DE STAT JUD. DOLJ;ACT ADMINISTRATIV NR ADEVERINTA NR.3839 DIN 07.07.2021, EMIS DE PRIMARIA LEU;ACT NOTARIAL NR CERTIFICAT DE MOSTENITOR NR.841 DIN 21.06.1989, EMIS DE NOTAR DE STATJUD. DOLJ);	
B1	Intabulare, drept de PROPRIETATE, dobandit prin Succesiune, cota actuala 1/1, cota initiala 1/1 1) DINU ELENA
	A1, A1.1, A1.2, A1.3, A1.4

C. Partea III. SARCINI .

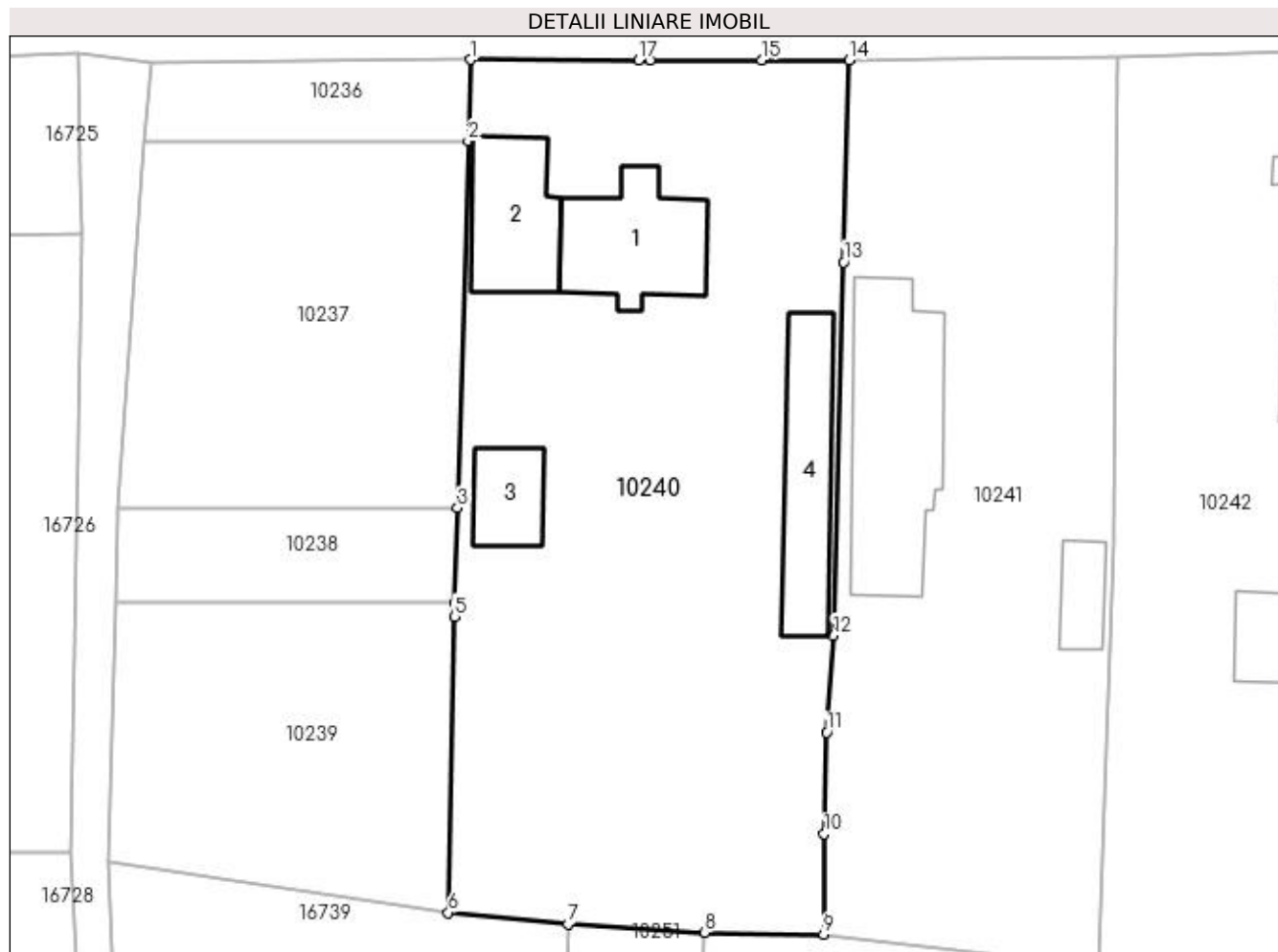
Inscrieri privind dezmembramintele dreptului de proprietate, drepturi reale de garanție și sarcini	Referințe
NU SUNT	

Anexa Nr. 1 La Partea I

Teren

Nr cadastral	Suprafața (mp)*	Observații / Referințe
35305	Din acte: 2.002 Masurata: 2.031	

* Suprafața este determinată în planul de proiecție Stereo 70.



Date referitoare la teren

Crt	Categorie folosință	Intravilan	Suprafața (mp)	Tarla	Parcelă	Nr. topo	Observații / Referințe
1	curți construcții	DA	1.730	29	647	-	
2	arabil	DA	301	29	647/2	-	

Date referitoare la construcții

Crt	Număr	Destinație construcție	Supraf. (mp)	Situație juridică	Observații / Referințe
A1.1		construcții de locuințe	97	Cu acte	Nr. niveluri:1; S. construita la sol:97 mp; S. construita desfasurata:97 mp; Casa de locuit construita din caramida in anul 1972, nivel de inaltime Parter, S.c.desf.=97mp; Nr. niveluri 1.
A1.2		construcții anexa	80	Cu acte	Nr. niveluri:1; S. construita la sol:80 mp; S. construita desfasurata:80 mp; Anexa construita din caramida in anul 1960, nivel de inaltime Parter, S.c.desf.=80mp; Nr. niveluri 1.
A1.3		construcții anexa	43	Cu acte	Nr. niveluri:1; S. construita la sol:43 mp; S. construita desfasurata:43 mp; Anexa construita din caramida in anul 1960, nivel de inaltime Parter, S.c.desf.=43mp; Nr. niveluri 1.
A1.4		construcții anexa	92	Cu acte	Nr. niveluri:1; S. construita la sol:92 mp; S. construita desfasurata:92 mp; Anexa construita din caramida in anul 1960, nivel de inaltime Parter, S.c.desf.=92mp; Nr. niveluri 1.

Lungime Segmente

1) Valorile lungimilor segmentelor sunt obținute din proiecție în plan.

Punct început	X / Y	Punct sfârșit	X / Y	Lungime segment (** (m)
1	427.986,322 294.798,941	2	427.986,131 294.792,545	6.399
2	427.986,131 294.792,545	3	427.985,27 294.763,656	28.902
3	427.985,27 294.763,656	4	427.985,047 294.756,191	7.468
4	427.985,047 294.756,191	5	427.985,015 294.755,101	1.09
5	427.985,015 294.755,101	6	427.984,554 294.731,774	23.332
6	427.984,554 294.731,774	7	427.993,97 294.730,884	9.457
7	427.993,97 294.730,884	8	428.004,723 294.730,208	10.775
8	428.004,723 294.730,208	9	428.014,105 294.730,067	9.383
9	428.014,105 294.730,067	10	428.014,143 294.737,989	7.922
10	428.014,143 294.737,989	11	428.014,358 294.745,965	7.979
11	428.014,358 294.745,965	12	428.014,902 294.753,618	7.672
12	428.014,902 294.753,618	13	428.015,675 294.783,008	29.4
13	428.015,675 294.783,008	14	428.016,092 294.798,887	15.885
14	428.016,092 294.798,887	15	428.009,223 294.798,926	6.869
15	428.009,223 294.798,926	16	428.000,468 294.798,912	8.755
16	428.000,468 294.798,912	17	427.999,536 294.798,911	0.932
17	427.999,536 294.798,911	1	427.986,322 294.798,941	13.214

** Lungimile segmentelor sunt determinate în planul de proiecție Stereo 70 și sunt rotunjite la 1 milimetru.

*** Distanța dintre puncte este formată din segmente cumulate ce sunt mai mici decât valoarea 1 milimetru.

**DATE DESPRE IMOBILUL NR. 10241**

Oficiul de Cadastru și Publicitate Imobiliară DOLJ
Biroul de Cadastru și Publicitate Imobiliară Craiova

A. Partea I. Descrierea imobilului

TEREN Intravilan

Adresa: Loc. Zanoaga, Nr. 491, Jud. Dolj, T29, P648, 648/1 648/2

Nr. Crt	Nr cadastral Nr. topografic	Suprafața* (mp)	Observații / Referințe
A1		Din acte: 1.575 Masurata: 1.524	Sector cadastral:22 Teren imprejmuit;

Construcții

Crt	Nr cadastral Nr. topografic	Adresa	Observații / Referințe
A1.1		Loc. Zanoaga, Jud. Dolj	Nr. niveluri:1; S. construita la sol:161 mp; CONSTRUITA DIN CARAMIDA, ACOPERITA CU TABLA
A1.2		Loc. Zanoaga, Jud. Dolj	Nr. niveluri:1; S. construita la sol:29 mp; ANEXA

B. Partea II. Proprietari și acte

Inscrieri privitoare la dreptul de proprietate și alte drepturi reale		Referințe
/		
Act Administrativ nr. TDP 2007-1336, din 18/07/2002 emis de CONSILIUL JUDETEAN DOLJ (CERTIFICAT DE DECES SERIA D10, NR. 970157);		
B1	Intabulare, drept de PROPRIETATE, dobandit prin Reconstituire, cota actuala 1/1, cota initiala 1/1 1) CRACIUN ELISABETA, LIPSĂ CNP DEFUNCT:Da	A1
Act Normativ nr. LEGEA 7, din 13/03/1996 emis de GUVERNUL ROMANIEI;		
B2	Intabulare, drept de PROPRIETATE, dobandit prin Lege, cota actuala 1/1, cota initiala 1/1 1) CRACIUN ELISABETA, LIPSĂ CNP DEFUNCT:Da	A1.1, A1.2

C. Partea III. SARCINI .

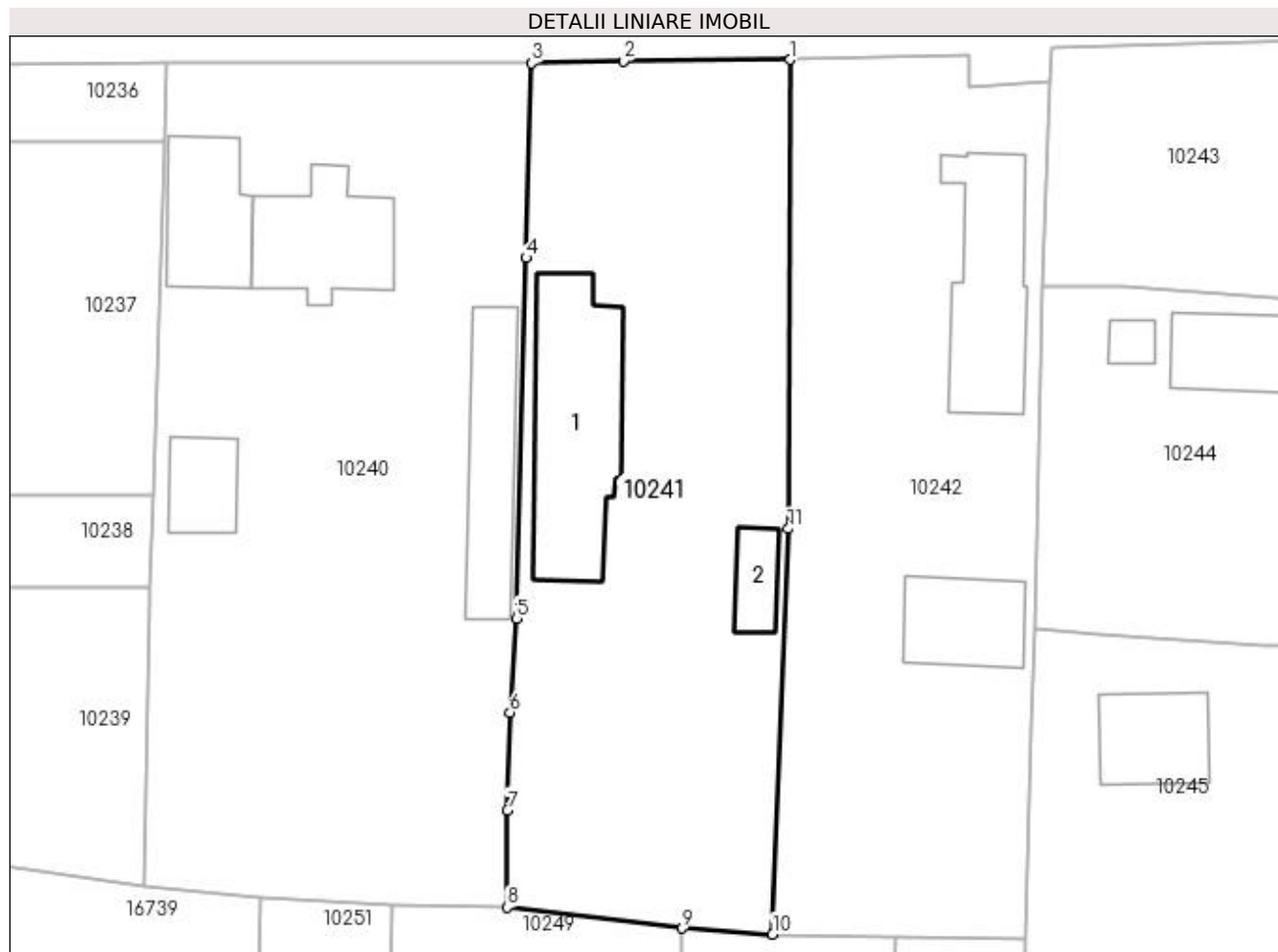
Inscrieri privind dezmembramintele dreptului de proprietate, drepturi reale de garanție și sarcini	Referințe
NU SUNT	

Anexa Nr. 1 La Partea I

Teren

Nr cadastral	Suprafața (mp)*	Observații / Referințe
	Din acte: 1.575 Masurata: 1.524	

* Suprafața este determinată în planul de proiecție Stereo 70.



Date referitoare la teren

Crt	Categorie folosință	Intra vilan	Suprafața (mp)	Tarla	Parcelă	Nr. topo	Observații / Referințe
1	curți constructii	DA	700	29	648	-	
2	arabil	DA	824	29	648/1 648/2	-	

Date referitoare la construcții

Crt	Număr	Destinație construcție	Supraf. (mp)	Situație juridică	Observații / Referințe
A1.1		construcții de locuințe	161	Cu acte	Nr. niveluri:1; S. construita la sol:161 mp; CONSTRUITA DIN CARAMIDA, ACOPERITA CU TABLA
A1.2		construcții anexa	29	Cu acte	Nr. niveluri:1; S. construita la sol:29 mp; ANEXA

Lungime Segmente

1) Valorile lungimilor segmentelor sunt obținute din proiecție în plan.

Punct început	X / Y	Punct sfârșit	X / Y	Lungime segment (** (m)
1	428.037,204 294.799,16	2	428.023,606 294.799,059	13.599

Punct început	X / Y	Punct sfârşit	X / Y	Lungime segment (** (m)
2	428.023,606 294.799,059	3	428.016,092 294.798,887	7.515
3	428.016,092 294.798,887	4	428.015,675 294.783,008	15.885
4	428.015,675 294.783,008	5	428.014,902 294.753,618	29.4
5	428.014,902 294.753,618	6	428.014,358 294.745,965	7.672
6	428.014,358 294.745,965	7	428.014,143 294.737,989	7.979
7	428.014,143 294.737,989	8	428.014,105 294.730,067	7.922
8	428.014,105 294.730,067	9	428.028,408 294.728,378	14.402
9	428.028,408 294.728,378	10	428.035,753 294.727,883	7.362
10	428.035,753 294.727,883	11	428.037,034 294.760,924	33.066
11	428.037,034 294.760,924	1	428.037,204 294.799,16	38.236

** Lungimile segmentelor sunt determinate în planul de proiecție Stereo 70 și sunt rotunjite la 1 milimetru.

*** Distanța dintre puncte este formată din segmente cumulate ce sunt mai mici decât valoarea 1 milimetru.

**DATE DESPRE IMOBILUL NR. 10242**

Oficiul de Cadastru și Publicitate Imobiliară DOLJ
Biroul de Cadastru și Publicitate Imobiliară Craiova

A. Partea I. Descrierea imobilului

TEREN Intravilan

Adresa: Loc. Zanoaga, Nr. 492, Jud. Dolj, T29, P649 649/1

Nr. Crt	Nr cadastral Nr. topografic	Suprafața* (mp)	Observații / Referințe
A1		Din acte: 1.400 Masurata: 1.464	Sector cadastral:22 Teren imprejmuit;

Construcții

Crt	Nr cadastral Nr. topografic	Adresa	Observații / Referințe
A1.1		Loc. Zanoaga, Jud. Dolj	Nr. niveluri:2; S. construita la sol:122 mp; CONSTRUITA DIN CARAMIDA, ACOPERITA CU TIGLA
A1.2		Loc. Zanoaga, Jud. Dolj	Nr. niveluri:1; S. construita la sol:70 mp; ANEXA

B. Partea II. Proprietari și acte

Inscrieri privitoare la dreptul de proprietate și alte drepturi reale		Referințe
/		
Act Administrativ nr. TDP 601-48675, din 06/12/1995 emis de CONSILIUL JUDETEAN DOLJ;		
B1	Intabulare, drept de PROPRIETATE, dobandit prin Reconstituire, cota actuala 1/1, cota initiala 1/1 1) DINU NICOLAE, LIPSĂ CNP DEFUNCT:Da	A1
Act Normativ nr. LEGEA 7, din 13/03/1996 emis de GUVERNUL ROMANIEI;		
B2	Intabulare, drept de PROPRIETATE, dobandit prin Lege, cota actuala 1/1, cota initiala 1/1 1) DINU NICOLAE, LIPSĂ CNP DEFUNCT:Da	A1.1, A1.2

C. Partea III. SARCINI .

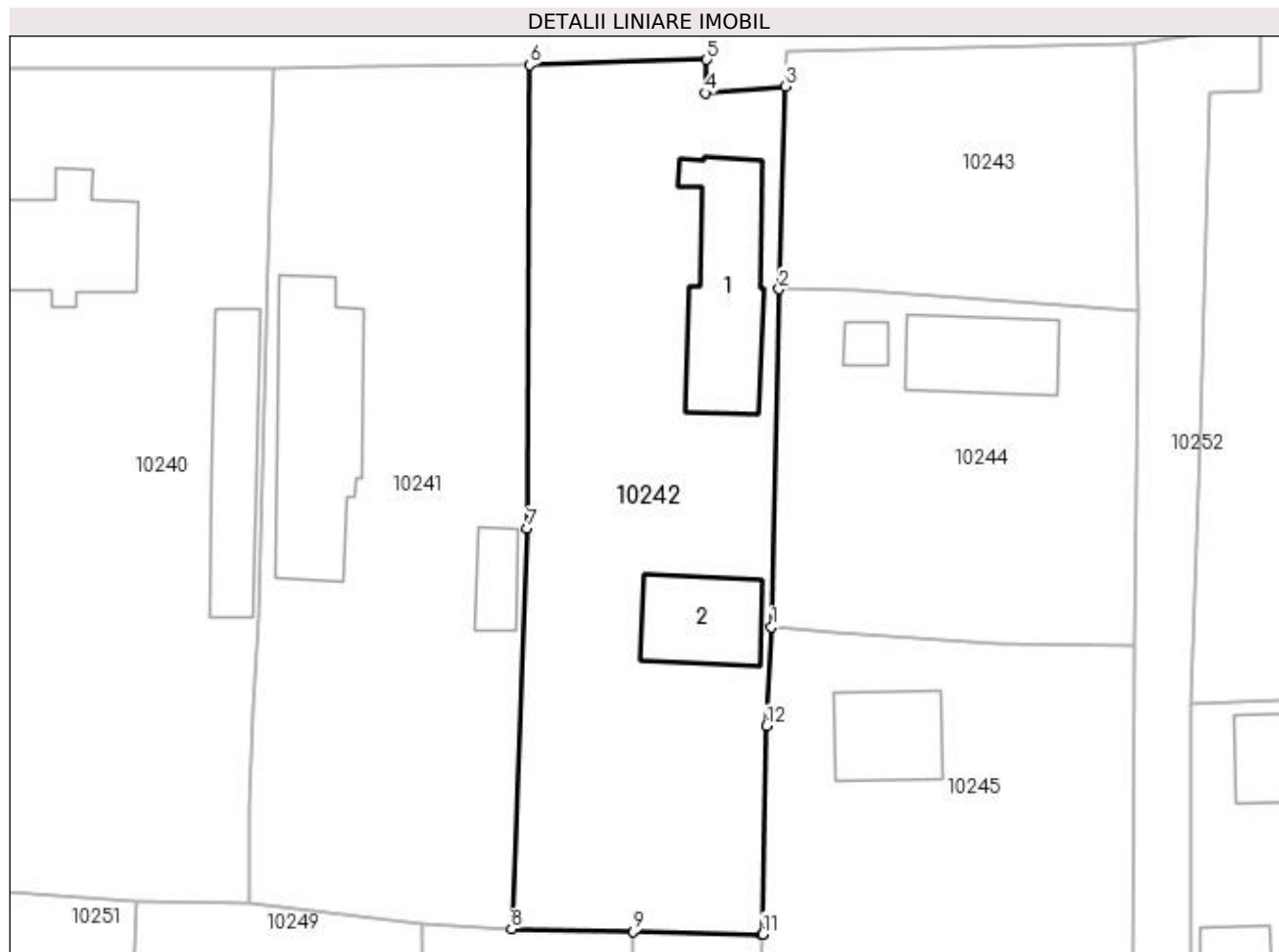
Inscrieri privind dezmembramintele dreptului de proprietate, drepturi reale de garanție și sarcini	Referințe
NU SUNT	

Anexa Nr. 1 La Partea I

Teren

Nr cadastral	Suprafața (mp)*	Observații / Referințe
	Din acte: 1.400 Masurata: 1.464	

* Suprafața este determinată în planul de proiecție Stereo 70.



Date referitoare la teren

Crt	Categorie folosință	Intra vilan	Suprafața (mp)	Tarla	Parcelă	Nr. topo	Observații / Referințe
1	curți constructii	DA	1.464	29	649 649/1	-	

Date referitoare la construcții

Crt	Număr	Destinație construcție	Supraf. (mp)	Situație juridică	Observații / Referințe
A1.1		construcții de locuințe	122	Cu acte	Nr. niveluri:2; S. construită la sol:122 mp; CONSTRUITA DIN CARAMIDA, ACOPERITA CU TIGLA
A1.2		construcții anexa	70	Cu acte	Nr. niveluri:1; S. construită la sol:70 mp; ANEXA

Lungime Segmente

1) Valorile lungimilor segmentelor sunt obținute din proiecție în plan.

Punct început	X / Y	Punct sfârșit	X / Y	Lungime segment (** (m)
1	428.057,189 294.752,803	2	428.057,818 294.780,679	27.883
2	428.057,818 294.780,679	3	428.058,33 294.797,412	16.741

Punct început	X / Y	Punct sfârșit	X / Y	Lungime segment (** (m)
3	428.058,33 294.797,412	4	428.051,718 294.796,851	6.636
4	428.051,718 294.796,851	5	428.051,825 294.799,598	2.749
5	428.051,825 294.799,598	6	428.037,204 294.799,16	14.627
6	428.037,204 294.799,16	7	428.037,034 294.760,924	38.236
7	428.037,034 294.760,924	8	428.035,753 294.727,883	33.066
8	428.035,753 294.727,883	9	428.045,732 294.727,646	9.982
9	428.045,732 294.727,646	10	428.056,388 294.727,446	10.657
10	428.056,388 294.727,446	11	428.056,447 294.727,445	0.059
11	428.056,447 294.727,445	12	428.056,781 294.744,626	17.184
12	428.056,781 294.744,626	1	428.057,189 294.752,803	8.187

** Lungimile segmentelor sunt determinate în planul de proiecție Stereo 70 și sunt rotunjite la 1 milimetru.

*** Distanța dintre puncte este formată din segmente cumulate ce sunt mai mici decât valoarea 1 milimetru.

**DATE DESPRE IMOBILUL NR. 10243**

Oficiul de Cadastru și Publicitate Imobiliară DOLJ
Biroul de Cadastru și Publicitate Imobiliară Craiova

A. Partea I. Descrierea imobilului

TEREN Intravilan

Adresa: Loc. Zanoaga, Jud. Dolj, T29, P650

Nr. Crt	Nr cadastral Nr. topografic	Suprafața* (mp)	Observații / Referințe
A1		600	Sector cadastral:22 Teren neimprejmuit;

B. Partea II. Proprietari și acte

Inscrieri privitoare la dreptul de proprietate și alte drepturi reale	Referințe
/	
Act Administrativ nr. TDP 294-42780, din 20/02/1995 emis de CONSILIUL JUDETEAN DOLJ;	
B1	A1
Intabulare, drept de PROPRIETATE, dobandit prin Reconstituire, cota actuala 1/1, cota initiala 1/1	
1) STÂNCULEASA CORNEL, LIPSĂ CNP	

C. Partea III. SARCINI .

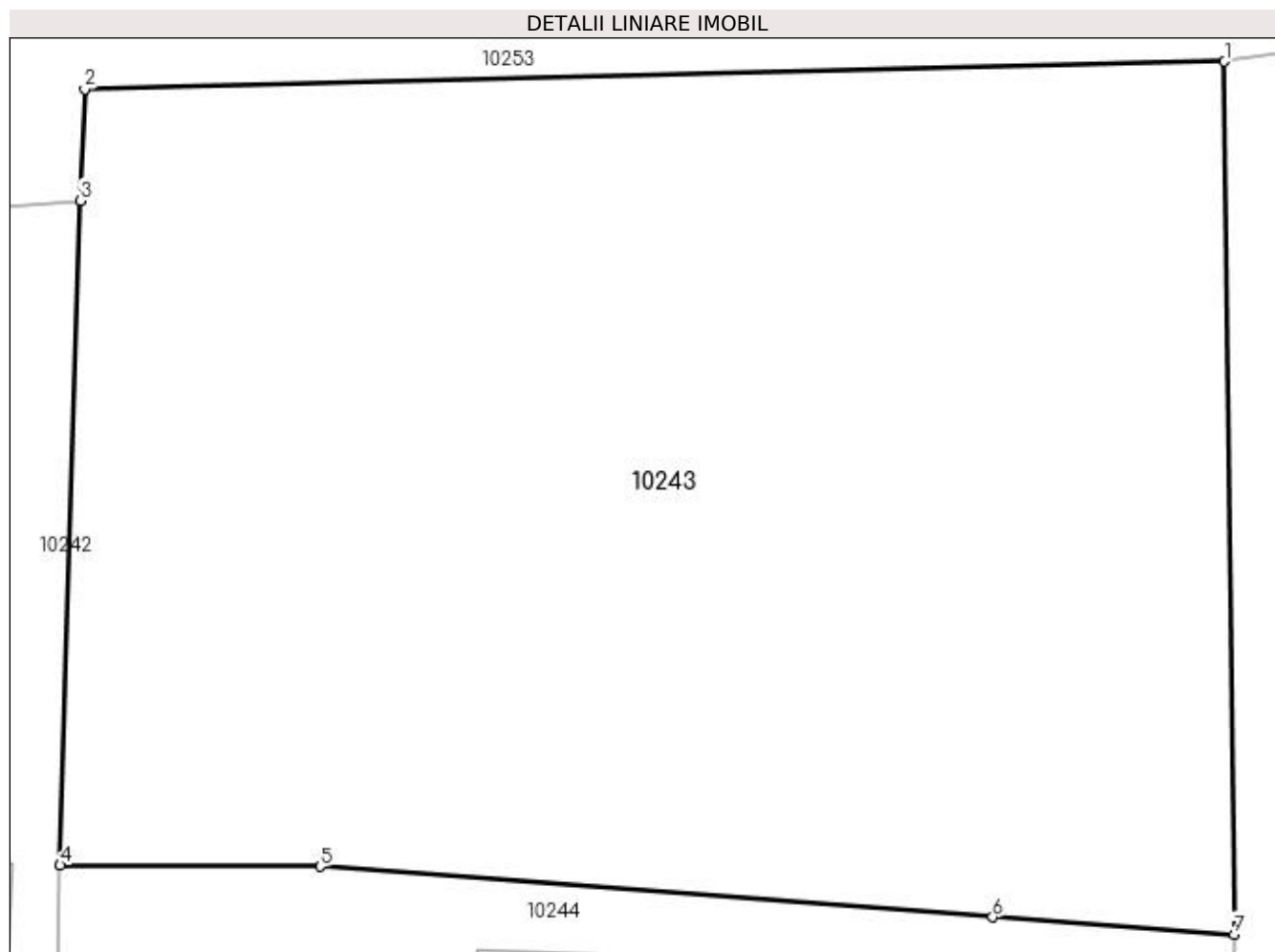
Inscrieri privind dezmembramintele dreptului de proprietate, drepturi reale de garanție și sarcini	Referințe
NU SUNT	

Anexa Nr. 1 La Partea I

Teren

Nr cadastral	Suprafața (mp)*	Observații / Referințe
	600	

* Suprafața este determinată în planul de proiecție Stereo 70.



Date referitoare la teren

Crt	Categorie folosință	Intra vilan	Suprafața (mp)	Tarla	Parcelă	Nr. topo	Observații / Referințe
1	arabil	DA	600	29	650	-	

Lungime Segmente

1) Valorile lungimilor segmentelor sunt obținute din proiecție în plan.

Punct început	X / Y	Punct sfârșit	X / Y	Lungime segment (** (m)
1	428.087,148 294.800,914	2	428.058,44 294.800,219	28.717
2	428.058,44 294.800,219	3	428.058,33 294.797,412	2.809
3	428.058,33 294.797,412	4	428.057,818 294.780,679	16.741
4	428.057,818 294.780,679	5	428.064,368 294.780,649	6.55
5	428.064,368 294.780,649	6	428.081,309 294.779,368	16.989

Punct început	X / Y	Punct sfârșit	X / Y	Lungime segment (** (m)
6	428.081,309 294.779,368	7	428.087,389 294.778,938	6.095
7	428.087,389 294.778,938	1	428.087,148 294.800,914	21.978

** Lungimile segmentelor sunt determinate în planul de proiecție Stereo 70 și sunt rotunjite la 1 milimetru.

*** Distanța dintre puncte este formată din segmente cumulate ce sunt mai mici decât valoarea 1 milimetru.

**DATE DESPRE IMOBILUL NR. 10244**

Oficiul de Cadastru și Publicitate Imobiliară DOLJ
Biroul de Cadastru și Publicitate Imobiliară Craiova

A. Partea I. Descrierea imobilului

TEREN Intravilan

Adresa: Loc. Zanoaga, Nr. 493, Jud. Dolj, T29, P651

Nr. Crt	Nr cadastral Nr. topografic	Suprafața* (mp)	Observații / Referințe
A1		Din acte: 800 Masurata: 840	Sector cadastral:22 Teren imprejmuit;

Construcții

Crt	Nr cadastral Nr. topografic	Adresa	Observații / Referințe
A1.1		Loc. Zanoaga, Jud. Dolj	Nr. niveluri:1; S. construita la sol:79 mp; CONSTRUITA DIN CARAMIDA, ACOPERITA CU TABLA
A1.2		Loc. Zanoaga, Jud. Dolj	Nr. niveluri:1; S. construita la sol:14 mp; ANEXA

B. Partea II. Proprietari și acte

Inscrieri privitoare la dreptul de proprietate și alte drepturi reale	Referințe
/	
Act Administrativ nr. TDP 3288, din 03/06/2005 emis de CONSILIUL JUDETEAN DOLJ (CERTIFICAT DE DECES SERIA DA, NR. 751521);	
B1	A1
Intabulare, drept de PROPRIETATE, dobandit prin Reconstituire, cota actuala 1/1, cota initiala 1/1 1) COMBEI ELENA , LIPSĂ CNP DEFUNCT:Da	
Act Normativ nr. LEGEA 7, din 13/03/1996 emis de GUVERNUL ROMANIEI;	
B2	A1.1, A1.2
Intabulare, drept de PROPRIETATE, dobandit prin Lege, cota actuala 1/1, cota initiala 1/1 1) COMBEI ELENA , LIPSĂ CNP DEFUNCT:Da	

C. Partea III. SARCINI .

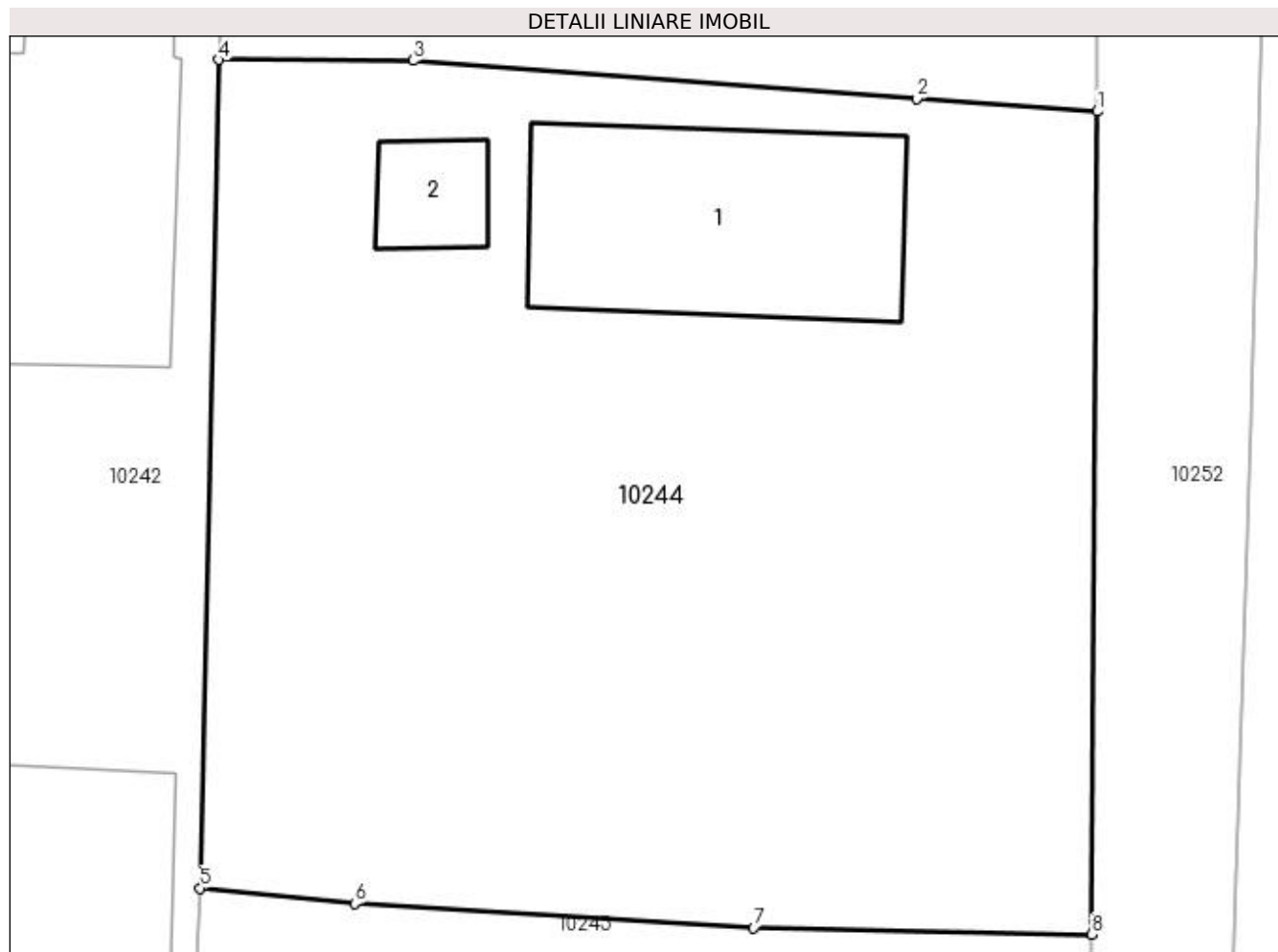
Inscrieri privind dezmembramintele dreptului de proprietate, drepturi reale de garanție și sarcini	Referințe
NU SUNT	

Anexa Nr. 1 La Partea I

Teren

Nr cadastral	Suprafața (mp)*	Observații / Referințe
	Din acte: 800 Masurata: 840	

* Suprafața este determinată în planul de proiecție Stereo 70.



Date referitoare la teren

Crt	Categorie folosință	Intravilan	Suprafața (mp)	Tarla	Parcelă	Nr. topo	Observații / Referințe
1	curți constructii	DA	840	29	651	-	

Date referitoare la construcții

Crt	Număr	Destinație construcție	Supraf. (mp)	Situație juridică	Observații / Referințe
A1.1		construcții de locuințe	79	Cu acte	Nr. niveluri:1; S. construita la sol:79 mp; CONSTRUITA DIN CARAMIDA, ACOPERITA CU TABLA
A1.2		construcții anexa	14	Cu acte	Nr. niveluri:1; S. construita la sol:14 mp; ANEXA

Lungime Segmente

1) Valorile lungimilor segmentelor sunt obținute din proiecție în plan.

Punct început	X / Y	Punct sfârșit	X / Y	Lungime segment (** (m)
1	428.087,389 294.778,938	2	428.081,309 294.779,368	6.095
2	428.081,309 294.779,368	3	428.064,368 294.780,649	16.989

Punct început	X / Y	Punct sfârșit	X / Y	Lungime segment (** (m)
3	428.064,368 294.780,649	4	428.057,818 294.780,679	6.55
4	428.057,818 294.780,679	5	428.057,189 294.752,803	27.883
5	428.057,189 294.752,803	6	428.062,393 294.752,282	5.23
6	428.062,393 294.752,282	7	428.075,826 294.751,467	13.458
7	428.075,826 294.751,467	8	428.087,205 294.751,252	11.381
8	428.087,205 294.751,252	1	428.087,389 294.778,938	27.687

** Lungimile segmentelor sunt determinate în planul de proiecție Stereo 70 și sunt rotunjite la 1 milimetru.

*** Distanța dintre puncte este formată din segmente cumulate ce sunt mai mici decât valoarea 1 milimetru.

**DATE DESPRE IMOBILUL NR. 10245**

Oficiul de Cadastru și Publicitate Imobiliară DOLJ
Biroul de Cadastru și Publicitate Imobiliară Craiova

A. Partea I. Descrierea imobilului

TEREN Intravilan

Adresa: Loc. Zanoaga, Nr. 494, Jud. Dolj, T29, P654

Nr. Crt	Nr cadastral Nr. topografic	Suprafața* (mp)	Observații / Referințe
A1	34551	Din acte: 1.600 Masurata: 1.650	Sector cadastral:22 Teren imprejmuit;

Construcții

Crt	Nr cadastral Nr. topografic	Adresa	Observații / Referințe
A1.1		Loc. Zanoaga, Nr. 494, Jud. Dolj, fost T. 29, P.654	Nr. niveluri:1; S. construita la sol:64 mp; S. construita desfasurata:64 mp; CONSTRUITA DIN CARAMIDA, ACOPERITA CU TABLA

B. Partea II. Proprietari și acte

Inscrieri privitoare la dreptul de proprietate și alte drepturi reale		Referințe
270640 / 03/12/2019		
Act Normativ nr. TDP NR. 1185-48053, din 06/06/1997 emis de COMISIA JUDETEANA DOLJ (ACT ADMINISTRATIV NR CNS NR. 5647 DIN 02.10.2019, EMIS DE PRIMARIA LEU;ACT ADMINISTRATIV NR ADEVERINTA NR. 5648 DIN 02.10.2019, EMIS DE PRIMARIA LEU;ACT ADMINISTRATIV NR CERTIFICAT FISCAL NR. 993 DIN 27.11.2019, EMIS DE PRIMARIA LEU);		
B1	Intabulare, drept de PROPRIETATE, dobandit prin Reconstituire, cota actuala 1/1, cota initiala 1/1 1) BABUS AURORA	A1, A1.1

C. Partea III. SARCINI .

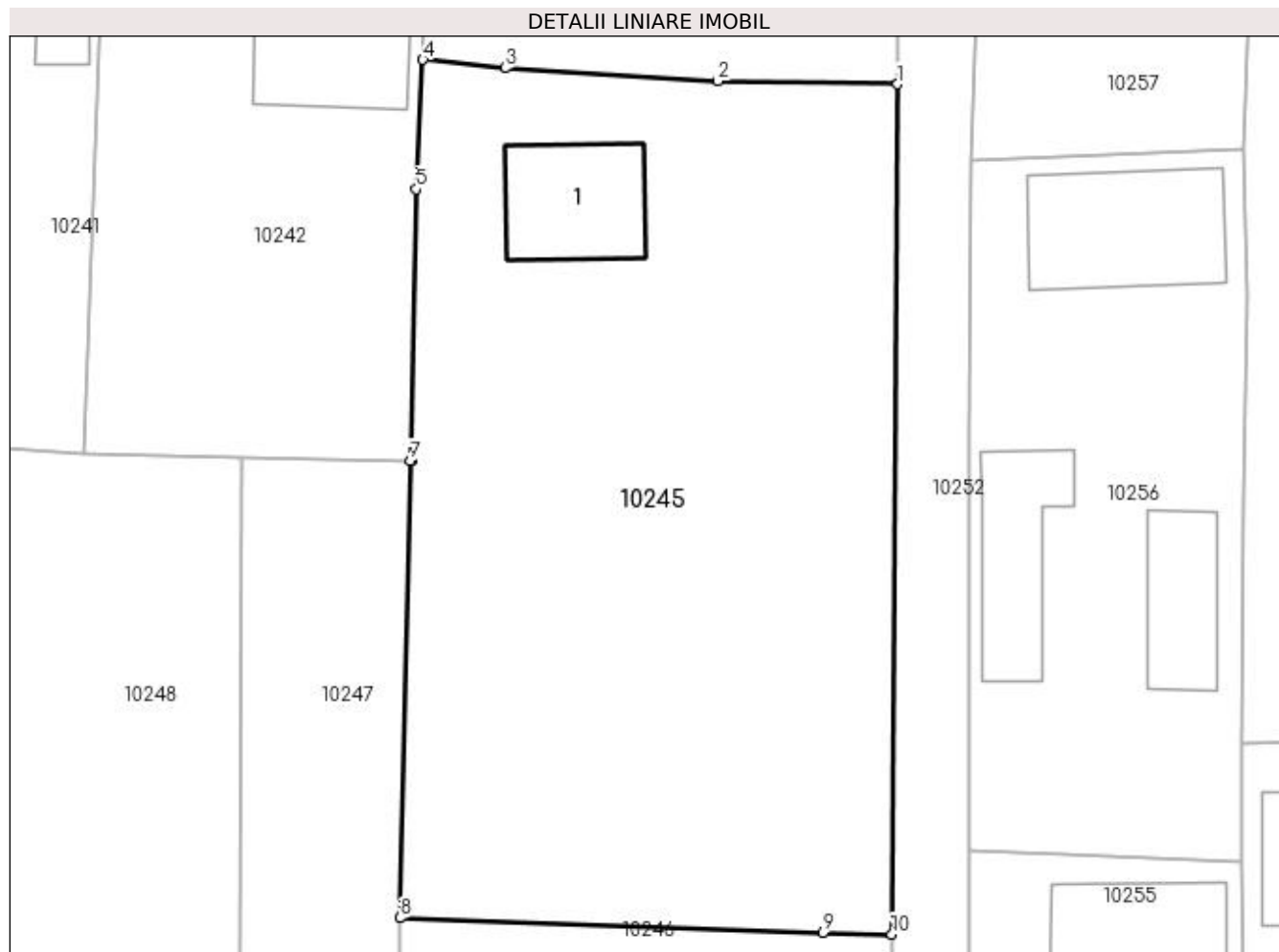
Inscrieri privind dezmembramintele dreptului de proprietate, drepturi reale de garanție și sarcini	Referințe
NU SUNT	

Anexa Nr. 1 La Partea I

Teren

Nr cadastral	Suprafața (mp)*	Observații / Referințe
34551	Din acte: 1.600 Masurata: 1.650	

* Suprafața este determinată în planul de proiecție Stereo 70.



Date referitoare la teren

Crt	Categorie folosință	Intra vilan	Suprafața (mp)	Tarla	Parcelă	Nr. topo	Observații / Referințe
1	curți constructii	DA	314	29	654	-	
2	arabil	DA	1.336	29	654	-	

Date referitoare la construcții

Crt	Număr	Destinație construcție	Supraf. (mp)	Situație juridică	Observații / Referințe
A1.1		construcții de locuințe	64	Cu acte	Nr. niveluri:1; S. construita la sol:64 mp; S. construita desfasurata:64 mp; CONSTRUITA DIN CARAMIDA, ACOPERITA CU TABLA

Lungime Segmente

1) Valorile lungimilor segmentelor sunt obținute din proiecție în plan.

Punct început	X / Y	Punct sfârșit	X / Y	Lungime segment (** (m)
1	428.087,205 294.751,252	2	428.075,826 294.751,467	11.381
2	428.075,826 294.751,467	3	428.062,393 294.752,282	13.458

Punct început	X / Y	Punct sfârșit	X / Y	Lungime segment (** (m)
3	428.062,393 294.752,282	4	428.057,189 294.752,803	5.23
4	428.057,189 294.752,803	5	428.056,781 294.744,626	8.187
5	428.056,781 294.744,626	6	428.056,447 294.727,445	17.184
6	428.056,447 294.727,445	7	428.056,388 294.727,446	0.059
7	428.056,388 294.727,446	8	428.055,726 294.698,561	28.893
8	428.055,726 294.698,561	9	428.082,465 294.697,606	26.756
9	428.082,465 294.697,606	10	428.086,832 294.697,523	4.368
10	428.086,832 294.697,523	1	428.087,205 294.751,252	53.73

** Lungimile segmentelor sunt determinate în planul de proiecție Stereo 70 și sunt rotunjite la 1 milimetru.

*** Distanța dintre puncte este formată din segmente cumulate ce sunt mai mici decât valoarea 1 milimetru.

**DATE DESPRE IMOBILUL NR. 10246**

Oficiul de Cadastru și Publicitate Imobiliară DOLJ
Biroul de Cadastru și Publicitate Imobiliară Craiova

A. Partea I. Descrierea imobilului

TEREN Intravilan

Adresa: Loc. Zanoaga, Nr. 495, Jud. Dolj, T29, P653, 653/1 653/2

Nr. Crt	Nr cadastral Nr. topografic	Suprafața* (mp)	Observații / Referințe
A1		Din acte: 1.900 Masurata: 1.942	Sector cadastral:22 Teren imprejmuit;

Construcții

Crt	Nr cadastral Nr. topografic	Adresa	Observații / Referințe
A1.1		Loc. Zanoaga, Jud. Dolj	Nr. niveluri:1; S. construita la sol:62 mp; CONSTRUITA DIN CARAMIDA, ACOPERITA CU TABLA
A1.2		Loc. Zanoaga, Jud. Dolj	Nr. niveluri:1; S. construita la sol:16 mp; ANEXA

B. Partea II. Proprietari și acte

Inscrieri privitoare la dreptul de proprietate și alte drepturi reale		Referințe
/		
Act Administrativ nr. TDP 558-58836, din 26/10/1995 emis de CONSILIUL JUDETEAN DOLJ;		
B1	Intabulare, drept de PROPRIETATE, dobandit prin Reconstituire, cota actuala 1/1, cota initiala 1/1 1) VLAD ION, LIPSĂ CNP	A1
Act Normativ nr. LEGEA 7, din 13/03/1996 emis de GUVERNUL ROMANIEI;		
B2	Intabulare, drept de PROPRIETATE, dobandit prin Lege, cota actuala 1/1, cota initiala 1/1 1) VLAD ION, LIPSĂ CNP	A1.1, A1.2

C. Partea III. SARCINI .

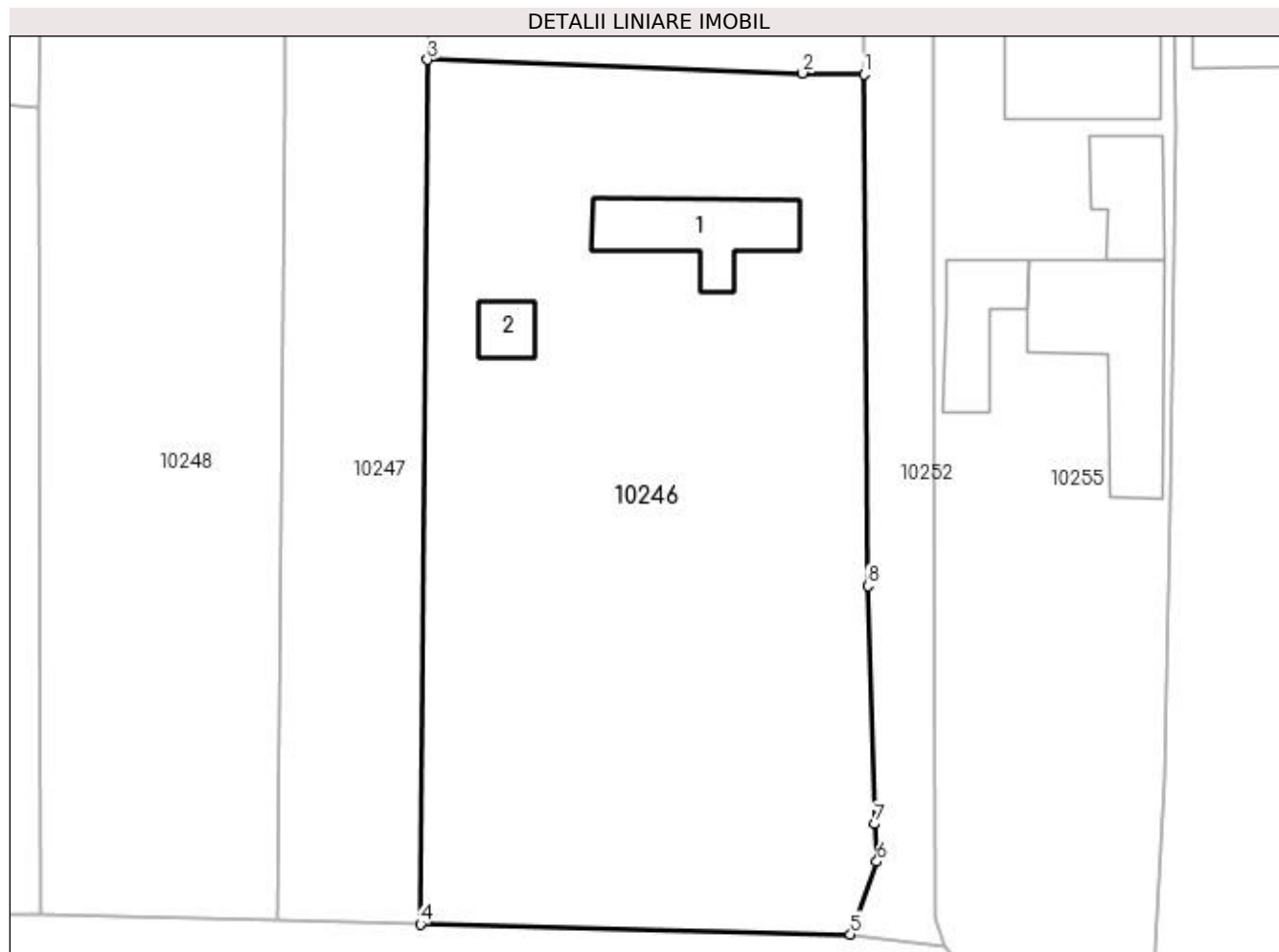
Inscrieri privind dezmembramintele dreptului de proprietate, drepturi reale de garanție și sarcini	Referințe
NU SUNT	

Anexa Nr. 1 La Partea I

Teren

Nr cadastral	Suprafața (mp)*	Observații / Referințe
	Din acte: 1.900 Masurata: 1.942	

* Suprafața este determinată în planul de proiecție Stereo 70.



Date referitoare la teren

Crt	Categorie folosință	Intra vilan	Suprafața (mp)	Tarla	Parcelă	Nr. topo	Observații / Referințe
1	curți constructii	DA	900	29	653	-	
2	arabil	DA	1.042	29	653/1 653/2	-	

Date referitoare la construcții

Crt	Număr	Destinație construcție	Supraf. (mp)	Situație juridică	Observații / Referințe
A1.1		construcții de locuințe	62	Cu acte	Nr. niveluri:1; S. construita la sol:62 mp; CONSTRUITA DIN CARAMIDA, ACOPERITA CU TABLA
A1.2		construcții anexa	16	Cu acte	Nr. niveluri:1; S. construita la sol:16 mp; ANEXA

Lungime Segmente

1) Valorile lungimilor segmentelor sunt obținute din proiecție în plan.

Punct început	X / Y	Punct sfârșit	X / Y	Lungime segment (** (m)
1	428.086,832 294.697,523	2	428.082,465 294.697,606	4.368

Punct început	X / Y	Punct sfârșit	X / Y	Lungime segment (** (m)
2	428.082,465 294.697,606	3	428.055,726 294.698,561	26.756
3	428.055,726 294.698,561	4	428.055,225 294.636,99	61.573
4	428.055,225 294.636,99	5	428.085,863 294.636,255	30.647
5	428.085,863 294.636,255	6	428.087,751 294.641,443	5.521
6	428.087,751 294.641,443	7	428.087,624 294.644,102	2.662
7	428.087,624 294.644,102	8	428.087,116 294.661,072	16.978
8	428.087,116 294.661,072	1	428.086,832 294.697,523	36.452

** Lungimile segmentelor sunt determinate în planul de proiecție Stereo 70 și sunt rotunjite la 1 milimetru.

*** Distanța dintre puncte este formată din segmente cumulate ce sunt mai mici decât valoarea 1 milimetru.

**DATE DESPRE IMOBILUL NR. 10247**

Oficiul de Cadastru și Publicitate Imobiliară DOLJ
Biroul de Cadastru și Publicitate Imobiliară Craiova

A. Partea I. Descrierea imobilului

TEREN Intravilan

Adresa: Loc. Zanoaga, Jud. Dolj, T29

Nr. Crt	Nr cadastral Nr. topografic	Suprafața* (mp)	Observații / Referințe
A1		926	Sector cadastral:22 Teren neimprejmuit;

B. Partea II. Proprietari și acte

Inscrieri privitoare la dreptul de proprietate și alte drepturi reale		Referințe
/		
Act Normativ nr. LEGEA 7, din 13/03/1996 emis de GUVERNUL ROMANIEI;		
B1	Inscrierea provizorie, drept de PROPRIETATE, dobandit prin Lege, cota actuala 1/1, cota initiala 1/1 1) NEIDENTIFICAT NEIDENTIFICAT	A1

C. Partea III. SARCINI .

Inscrieri privind dezmembramintele dreptului de proprietate, drepturi reale de garanție și sarcini	Referințe
NU SUNT	

Anexa Nr. 1 La Partea I

Teren

Nr cadastral	Suprafața (mp)*	Observații / Referințe
	926	

* Suprafața este determinată în planul de proiecție Stereo 70.



Date referitoare la teren

Crt	Categorie folosință	Intra vilan	Suprafața (mp)	Tarla	Parcelă	Nr. topo	Observații / Referințe
1	vie	DA	528	29	-	-	
2	arabil	DA	398	29	-	-	

Lungime Segmente

1) Valorile lungimilor segmentelor sunt obținute din proiecție în plan.

Punct început	X / Y	Punct sfârșit	X / Y	Lungime segment (** (m)
1	428.055,726 294.698,561	2	428.056,388 294.727,446	28.893
2	428.056,388 294.727,446	3	428.045,732 294.727,646	10.657
3	428.045,732 294.727,646	4	428.045,589 294.695,472	32.174
4	428.045,589 294.695,472	5	428.044,983 294.637,235	58.24

Punct început	X / Y	Punct sfârșit	X / Y	Lungime segment (** (m)
5	428.044,983 294.637,235	6	428.055,225 294.636,99	10.245
6	428.055,225 294.636,99	1	428.055,726 294.698,561	61.573

** Lungimile segmentelor sunt determinate în planul de proiecție Stereo 70 și sunt rotunjite la 1 milimetru.

*** Distanța dintre puncte este formată din segmente cumulate ce sunt mai mici decât valoarea 1 milimetru.

**DATE DESPRE IMOBILUL NR. 10248**

Oficiul de Cadastru și Publicitate Imobiliară DOLJ
Biroul de Cadastru și Publicitate Imobiliară Craiova

A. Partea I. Descrierea imobilului

TEREN Intravilan

Adresa: Loc. Zanoaga, Jud. Dolj, T29

Nr. Crt	Nr cadastral Nr. topografic	Suprafața* (mp)	Observații / Referințe
A1		1.561	Sector cadastral:22 Teren neimprejmuit;

B. Partea II. Proprietari și acte

Inscrieri privitoare la dreptul de proprietate și alte drepturi reale		Referințe
/		
Act Normativ nr. LEGEA 7, din 13/03/1996 emis de GUVERNUL ROMANIEI;		
B1	Inscrierea provizorie, drept de PROPRIETATE, dobandit prin Lege, cota actuala 1/1, cota initiala 1/1 1) NEIDENTIFICAT NEIDENTIFICAT	A1

C. Partea III. SARCINI .

Inscrieri privind dezmembramintele dreptului de proprietate, drepturi reale de garanție și sarcini	Referințe
NU SUNT	

Anexa Nr. 1 La Partea I

Teren

Nr cadastral	Suprafața (mp)*	Observații / Referințe
	1.561	

* Suprafața este determinată în planul de proiecție Stereo 70.



Date referitoare la teren

Crt	Categorie folosință	Intravilan	Suprafața (mp)	Tarla	Parcelă	Nr. topo	Observații / Referințe
1	arabil	DA	1.561	29	-	-	

Lungime Segmente

1) Valorile lungimilor segmentelor sunt obținute din proiecție în plan.

Punct început	X / Y	Punct sfârșit	X / Y	Lungime segment (** (m)
1	428.045,732 294.727,646	2	428.035,753 294.727,883	9.982
2	428.035,753 294.727,883	3	428.028,408 294.728,378	7.362
3	428.028,408 294.728,378	4	428.028,048 294.695,071	33.309
4	428.028,048 294.695,071	5	428.028,219 294.637,637	57.434
5	428.028,219 294.637,637	6	428.044,983 294.637,235	16.768

Punct început	X / Y	Punct sfârșit	X / Y	Lungime segment (** (m)
6	428.044,983 294.637,235	7	428.045,589 294.695,472	58.24
7	428.045,589 294.695,472	1	428.045,732 294.727,646	32.174

** Lungimile segmentelor sunt determinate în planul de proiecție Stereo 70 și sunt rotunjite la 1 milimetru.

*** Distanța dintre puncte este formată din segmente cumulate ce sunt mai mici decât valoarea 1 milimetru.

**DATE DESPRE IMOBILUL NR. 10249**

Oficiul de Cadastru și Publicitate Imobiliară DOLJ
Biroul de Cadastru și Publicitate Imobiliară Craiova

A. Partea I. Descrierea imobilului

TEREN Intravilan

Adresa: Loc. Zanoaga, Jud. Dolj, T29

Nr. Crt	Nr cadastral Nr. topografic	Suprafața* (mp)	Observații / Referințe
A1		793	Sector cadastral:22 Teren neimprejmuit;

B. Partea II. Proprietari și acte

Inscrieri privitoare la dreptul de proprietate și alte drepturi reale		Referințe
/		
Act Normativ nr. LEGEA 7, din 13/03/1996 emis de GUVERNUL ROMANIEI;		
B1	Inscrierea provizorie, drept de PROPRIETATE, dobandit prin Lege, cota actuala 1/1, cota initiala 1/1 1) NEIDENTIFICAT NEIDENTIFICAT	A1

C. Partea III. SARCINI .

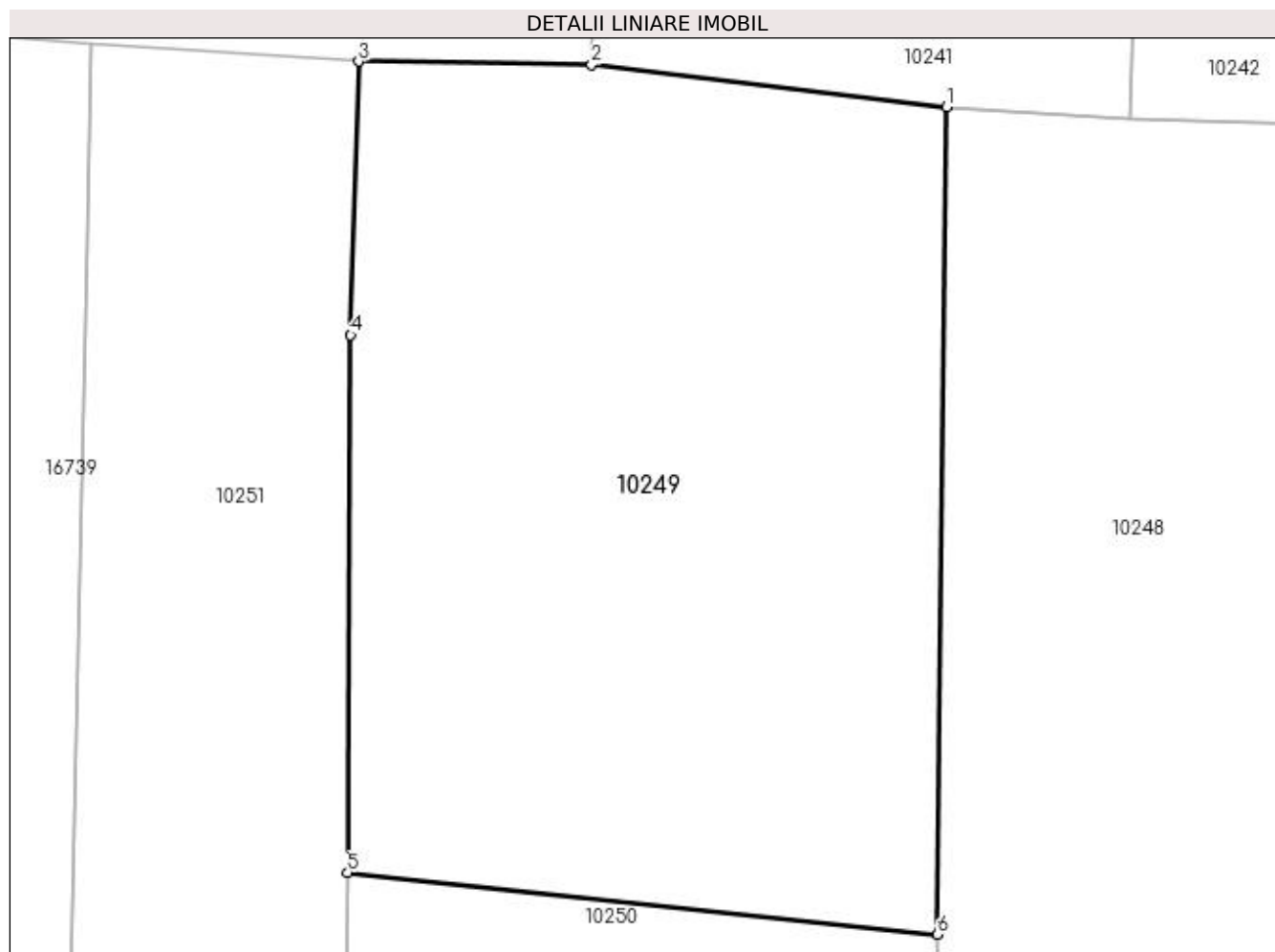
Inscrieri privind dezmembramintele dreptului de proprietate, drepturi reale de garanție și sarcini	Referințe
NU SUNT	

Anexa Nr. 1 La Partea I

Teren

Nr cadastral	Suprafața (mp)*	Observații / Referințe
	793	

* Suprafața este determinată în planul de proiecție Stereo 70.



Date referitoare la teren

Crt	Categorie folosință	Intra vilan	Suprafața (mp)	Tarla	Parcelă	Nr. topo	Observații / Referințe
1	vie	DA	793	29	-	-	

Lungime Segmente

1) Valorile lungimilor segmentelor sunt obținute din proiecție în plan.

Punct început	X / Y	Punct sfârșit	X / Y	Lungime segment (** (m)
1	428.028,408 294.728,378	2	428.014,105 294.730,067	14.402
2	428.014,105 294.730,067	3	428.004,723 294.730,208	9.383
3	428.004,723 294.730,208	4	428.004,409 294.719,194	11.019
4	428.004,409 294.719,194	5	428.004,278 294.697,547	21.647
5	428.004,278 294.697,547	6	428.028,048 294.695,071	23.899

Punct început	X / Y	Punct sfârșit	X / Y	Lungime segment (** (m)
6	428.028,048 294.695,071	1	428.028,408 294.728,378	33.309

** Lungimile segmentelor sunt determinate în planul de proiecție Stereo 70 și sunt rotunjite la 1 milimetru.

*** Distanța dintre puncte este formată din segmente cumulate ce sunt mai mici decât valoarea 1 milimetru.

**DATE DESPRE IMOBILUL NR. 10250**

Oficiul de Cadastru și Publicitate Imobiliară DOLJ
Biroul de Cadastru și Publicitate Imobiliară Craiova

A. Partea I. Descrierea imobilului

TEREN Intravilan

Adresa: Loc. Zanoaga, Jud. Dolj, T29

Nr. Crt	Nr cadastral Nr. topografic	Suprafața* (mp)	Observații / Referințe
A1		Din acte: 1.405 Masurata: 1.404	Sector cadastral:22 Teren neimprejmut;

B. Partea II. Proprietari și acte

Inscrieri privitoare la dreptul de proprietate și alte drepturi reale		Referințe
/		
Act Normativ nr. LEGEA 7, din 13/03/1996 emis de GUVERNUL ROMANIEI;		
B1	Inscrierea provizorie, drept de PROPRIETATE, dobandit prin Lege, cota actuala 1/1, cota initiala 1/1 1) NEIDENTIFICAT NEIDENTIFICAT	A1

C. Partea III. SARCINI .

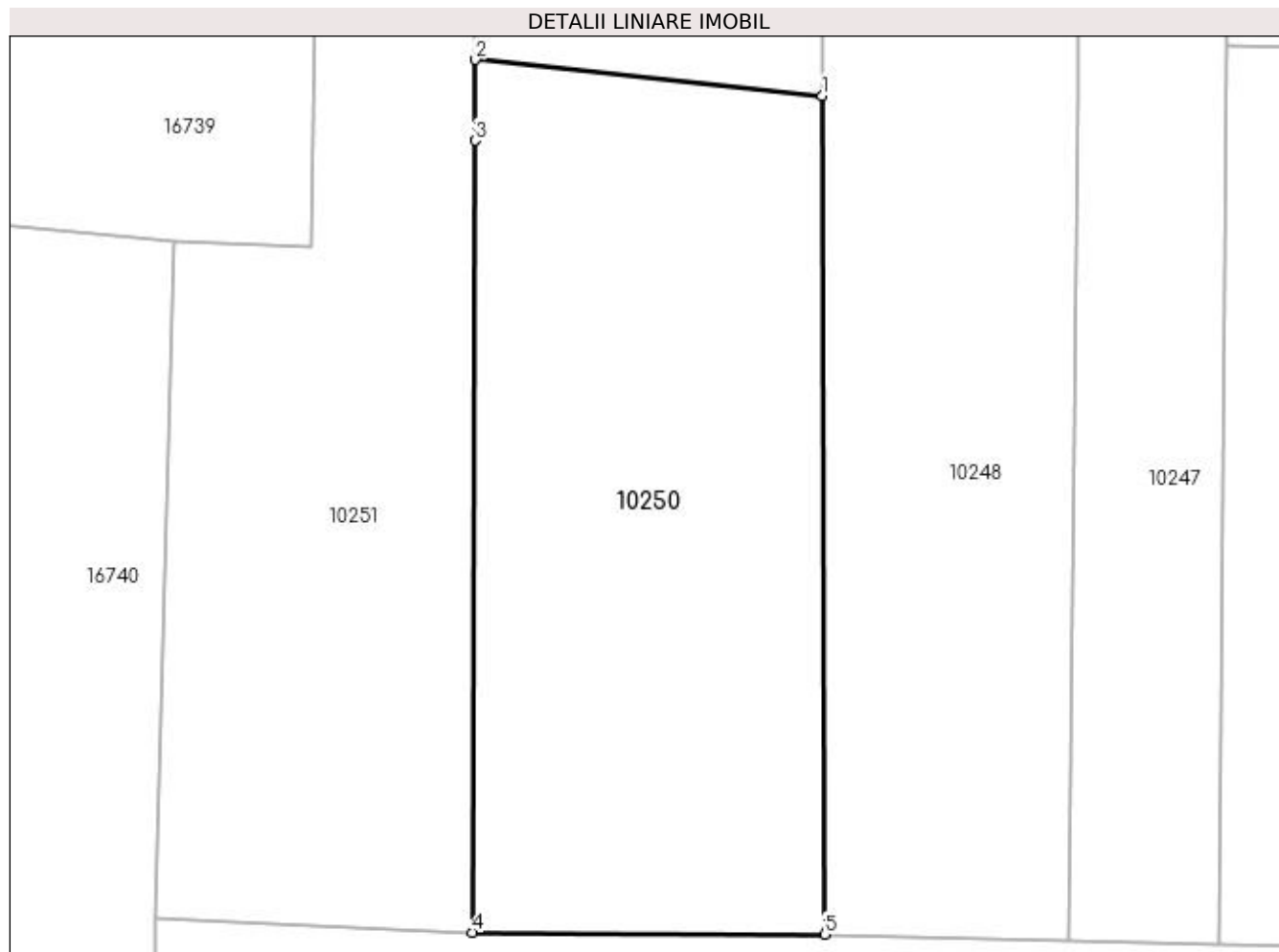
Inscrieri privind dezmembramintele dreptului de proprietate, drepturi reale de garanție și sarcini	Referințe
NU SUNT	

Anexa Nr. 1 La Partea I

Teren

Nr cadastral	Suprafața (mp)*	Observații / Referințe
	Din acte: 1.405 Masurata: 1.404	

* Suprafața este determinată în planul de proiecție Stereo 70.



Date referitoare la teren

Crt	Categorie folosință	Intra vilan	Suprafața (mp)	Tarla	Parcelă	Nr. topo	Observații / Referințe
1	arabil	DA	1.404	29	-	-	

Lungime Segmente

1) Valorile lungimilor segmentelor sunt obținute din proiecție în plan.

Punct început	X / Y	Punct sfârșit	X / Y	Lungime segment (** (m)
1	428.028,048 294.695,071	2	428.004,278 294.697,547	23.899
2	428.004,278 294.697,547	3	428.004,244 294.692,008	5.539
3	428.004,244 294.692,008	4	428.004,085 294.637,757	54.251
4	428.004,085 294.637,757	5	428.028,219 294.637,637	24.134
5	428.028,219 294.637,637	1	428.028,048 294.695,071	57.434

**** Lungimile segmentelor sunt determinate în planul de proiecție Stereo 70 și sunt rotunjite la 1 milimetru.**

***** Distanța dintre puncte este formată din segmente cumulate ce sunt mai mici decât valoarea 1 milimetru.**

**DATE DESPRE IMOBILUL NR. 10251**

Oficiul de Cadastru și Publicitate Imobiliară DOLJ
Biroul de Cadastru și Publicitate Imobiliară Craiova

A. Partea I. Descrierea imobilului

TEREN Intravilan

Adresa: Loc. Zanoaga, Jud. Dolj, T29

Nr. Crt	Nr cadastral Nr. topografic	Suprafața* (mp)	Observații / Referințe
A1		Din acte: 1.472 Masurata: 1.483	Sector cadastral:22 Teren neimprejmut;

B. Partea II. Proprietari și acte

Inscrieri privitoare la dreptul de proprietate și alte drepturi reale		Referințe
/		
Act Normativ nr. LEGEA 7, din 13/03/1996 emis de GUVERNUL ROMANIEI;		
B1	Inscrierea provizorie, drept de PROPRIETATE, dobandit prin Lege, cota actuala 1/1, cota initiala 1/1 1) NEIDENTIFICAT NEIDENTIFICAT	A1

C. Partea III. SARCINI .

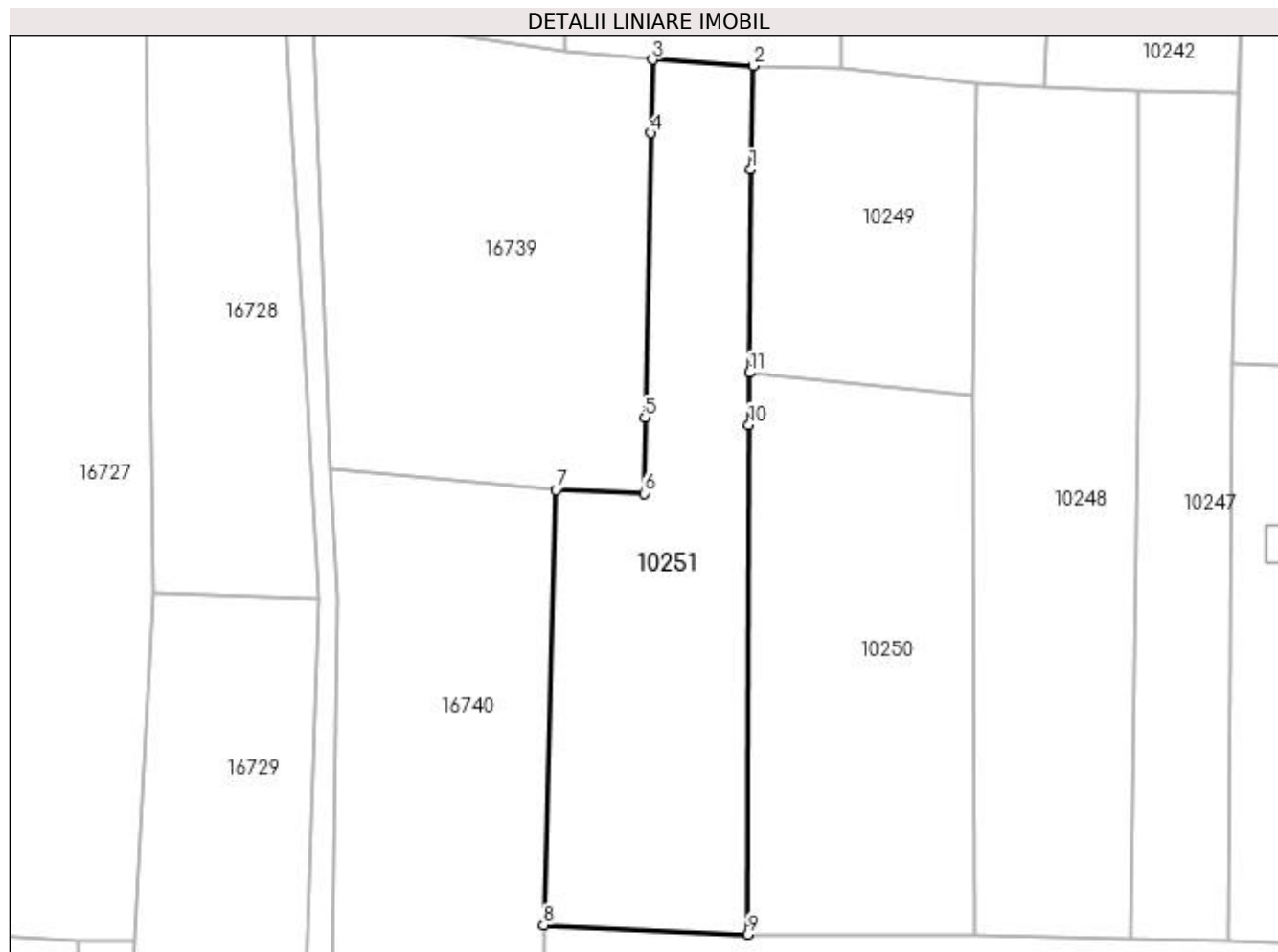
Inscrieri privind dezmembramintele dreptului de proprietate, drepturi reale de garanție și sarcini	Referințe
NU SUNT	

Anexa Nr. 1 La Partea I

Teren

Nr cadastral	Suprafața (mp)*	Observații / Referințe
	Din acte: 1.472 Masurata: 1.483	

* Suprafața este determinată în planul de proiecție Stereo 70.



Date referitoare la teren

Crt	Categorie folosință	Intra vilan	Suprafața (mp)	Tarla	Parcelă	Nr. topo	Observații / Referințe
1	arabil	DA	1.483	29	-	-	

Lungime Segmente

1) Valorile lungimilor segmentelor sunt obținute din proiecție în plan.

Punct început	X / Y	Punct sfârșit	X / Y	Lungime segment (** (m)
1	428.004,409 294.719,194	2	428.004,723 294.730,208	11.019
2	428.004,723 294.730,208	3	427.993,97 294.730,884	10.775
3	427.993,97 294.730,884	4	427.993,827 294.723,087	7.798
4	427.993,827 294.723,087	5	427.993,157 294.692,785	30.309
5	427.993,157 294.692,785	6	427.993,054 294.684,693	8.093

Punct început	X / Y	Punct sfârșit	X / Y	Lungime segment (** (m)
6	427.993,054 294.684,693	7	427.983,672 294.685,066	9.389
7	427.983,672 294.685,066	8	427.982,367 294.638,737	46.347
8	427.982,367 294.638,737	9	428.004,085 294.637,757	21.74
9	428.004,085 294.637,757	10	428.004,244 294.692,008	54.251
10	428.004,244 294.692,008	11	428.004,278 294.697,547	5.539
11	428.004,278 294.697,547	1	428.004,409 294.719,194	21.647

** Lungimile segmentelor sunt determinate în planul de proiecție Stereo 70 și sunt rotunjite la 1 milimetru.

*** Distanța dintre puncte este formată din segmente cumulate ce sunt mai mici decât valoarea 1 milimetru.

**DATE DESPRE IMOBILUL NR. 10252**

Oficiul de Cadastru și Publicitate Imobiliară DOLJ
Biroul de Cadastru și Publicitate Imobiliară Craiova

A. Partea I. Descrierea imobilului

TEREN Intravilan

Adresa: Loc. Zanoaga, Jud. Dolj, DS 654

Nr. Crt	Nr cadastral Nr. topografic	Suprafața* (mp)	Observații / Referințe
A1		Din acte: 664 Masurata: 844	Sector cadastral:22 Teren neimprejmuit;

B. Partea II. Proprietari și acte

Inscrieri privitoare la dreptul de proprietate și alte drepturi reale	Referințe
/	
Act Normativ nr. HG 965, din 05/09/2002 emis de GUVERNUL ROMANIEI (ANEXA NR. 57/2002);	
B1	A1
Intabulare, drept de PROPRIETATE, dobandit prin Lege, cota actuala 1/1, cota initiala 1/1	
1) COMUNA LEU - DOMENIUL PUBLIC, CIF:4553631	

C. Partea III. SARCINI .

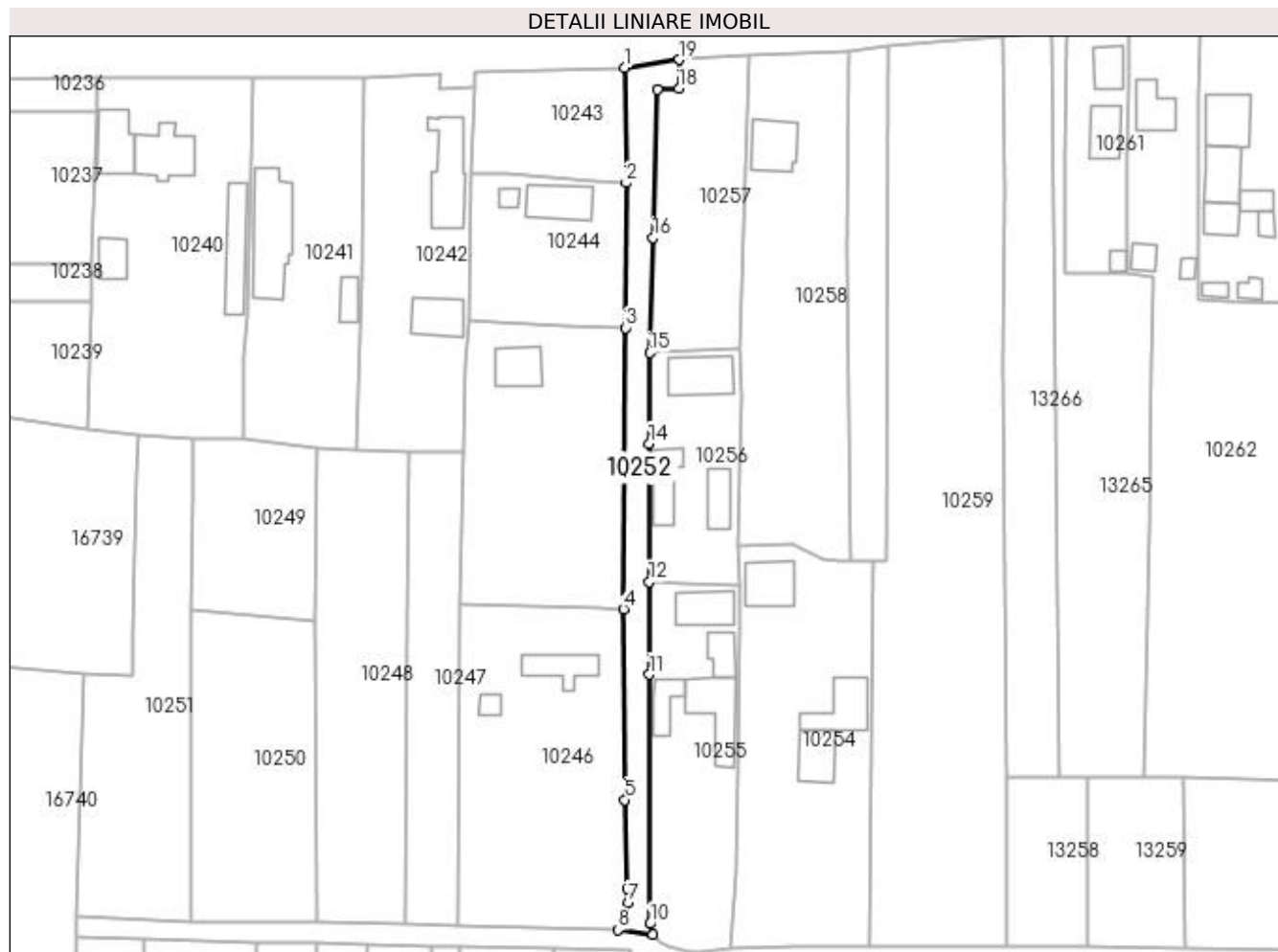
Inscrieri privind dezmembramintele dreptului de proprietate, drepturi reale de garanție și sarcini	Referințe
NU SUNT	

Anexa Nr. 1 La Partea I

Teren

Nr cadastral	Suprafața (mp)*	Observații / Referințe
	Din acte: 664 Masurata: 844	

* Suprafața este determinată în planul de proiecție Stereo 70.



Date referitoare la teren

Crt	Categorie folosință	Intra vilan	Suprafața (mp)	Tarla	Parcelă	Nr. topo	Observații / Referințe
1	drum	DA	844	-	DS 654	-	

Lungime Segmente

1) Valorile lungimilor segmentelor sunt obținute din proiecție în plan.

Punct început	X / Y	Punct sfârșit	X / Y	Lungime segment (** (m)
1	428.087,148 294.800,914	2	428.087,389 294.778,938	21.978
2	428.087,389 294.778,938	3	428.087,205 294.751,252	27.687
3	428.087,205 294.751,252	4	428.086,832 294.697,523	53.73
4	428.086,832 294.697,523	5	428.087,116 294.661,072	36.452
5	428.087,116 294.661,072	6	428.087,624 294.644,102	16.978

Punct început	X / Y	Punct sfârșit	X / Y	Lungime segment (** (m)
6	428.087,624 294.644,102	7	428.087,751 294.641,443	2.662
7	428.087,751 294.641,443	8	428.085,863 294.636,255	5.521
8	428.085,863 294.636,255	9	428.092,541 294.635,382	6.735
9	428.092,541 294.635,382	10	428.091,907 294.637,395	2.11
10	428.091,907 294.637,395	11	428.091,753 294.685,026	47.631
11	428.091,753 294.685,026	12	428.091,751 294.702,772	17.746
12	428.091,751 294.702,772	13	428.091,773 294.725,124	22.352
13	428.091,773 294.725,124	14	428.091,755 294.729,164	4.04
14	428.091,755 294.729,164	15	428.091,858 294.746,489	17.325
15	428.091,858 294.746,489	16	428.092,561 294.768,454	21.976
16	428.092,561 294.768,454	17	428.093,306 294.796,852	28.408
17	428.093,306 294.796,852	18	428.097,466 294.796,981	4.162
18	428.097,466 294.796,981	19	428.097,457 294.802,497	5.516
19	428.097,457 294.802,497	1	428.087,148 294.800,914	10.43

** Lungimile segmentelor sunt determinate în planul de proiecție Stereo 70 și sunt rotunjite la 1 milimetru.

*** Distanța dintre puncte este formată din segmente cumulate ce sunt mai mici decât valoarea 1 milimetru.

**DATE DESPRE IMOBILUL NR. 10253**

Oficiul de Cadastru și Publicitate Imobiliară DOLJ
Biroul de Cadastru și Publicitate Imobiliară Craiova

A. Partea I. Descrierea imobilului

TEREN Intravilan

Adresa: Loc. Zanoaga, Jud. Dolj, DS 645

Nr. Crt	Nr cadastral Nr. topografic	Suprafața* (mp)	Observații / Referințe
A1		Din acte: 7.373 Masurata: 6.515	Sector cadastral:22 Teren neimprejmut;

B. Partea II. Proprietari și acte

Inscrieri privitoare la dreptul de proprietate și alte drepturi reale	Referințe
/	
Act Normativ nr. HG 965, din 05/09/2002 emis de GUVERNUL ROMANIEI (ANEXA NR. 57/2002);	
B1	A1
Intabulare, drept de PROPRIETATE, dobandit prin Lege, cota actuala 1/1, cota initiala 1/1	
1) COMUNA LEU - DOMENIUL PUBLIC, CIF:4553631	

C. Partea III. SARCINI .

Inscrieri privind dezmembramintele dreptului de proprietate, drepturi reale de garanție și sarcini	Referințe
NU SUNT	

Anexa Nr. 1 La Partea I

Teren

Nr cadastral	Suprafața (mp)*	Observații / Referințe
	Din acte: 7.373 Masurata: 6.515	

* Suprafața este determinată în planul de proiecție Stereo 70.



Date referitoare la teren

Crt	Categorie folosință	Intra vilan	Suprafața (mp)	Tarla	Parcelă	Nr. topo	Observații / Referințe
1	drum	DA	6.515	-	DS 645	-	

Lungime Segmente

1) Valorile lungimilor segmentelor sunt obținute din proiecție în plan.

Punct început	X / Y	Punct sfârșit	X / Y	Lungime segment	Punct început	X / Y	Punct sfârșit	X / Y	Lungime segment	Punct început	X / Y	Punct sfârșit	X / Y	Lungime segment
1	428.280,425 294.814,535	2	428.279,196 294.825,691	11.223	2	428.279,196 294.825,691	3	428.256,705 294.824,475	22.524	3	428.256,705 294.824,475	4	428.251,572 294.823,967	5.158
4	428.251,572 294.823,967	5	428.247,777 294.823,928	3.795	5	428.247,777 294.823,928	6	428.245,06 294.823,629	2.733	6	428.245,06 294.823,629	7	428.238,695 294.823,475	6.367
7	428.238,695 294.823,475	8	428.222,463 294.822,509	16.26	8	428.222,463 294.822,509	9	428.206,604 294.821,608	15.885	9	428.206,604 294.821,608	10	428.189,149 294.820,379	17.498
10	428.189,149 294.820,379	11	428.182,229 294.819,86	6.939	11	428.182,229 294.819,86	12	428.159,516 294.818,456	22.756	12	428.159,516 294.818,456	13	428.134,265 294.816,506	25.326
13	428.134,265 294.816,506	14	428.110,789 294.813,886	23.621	14	428.110,789 294.813,886	15	428.093,06 294.811,989	17.831	15	428.093,06 294.811,989	16	428.090,226 294.811,749	2.844

Punct început	X / Y	Punct sfârșit	X / Y	Lungime segment	Punct început	X / Y	Punct sfârșit	X / Y	Lungime segment	Punct început	X / Y	Punct sfârșit	X / Y	Lungime segment
16	428.090,226 294.811,749	17	428.074,301 294.810,779	15.955	17	428.074,301 294.810,779	18	428.067,843 294.810,658	6.459	18	428.067,843 294.810,658	19	428.058,318 294.810,483	9.527
19	428.058,318 294.810,483	20	428.046,731 294.810,454	11.587	20	428.046,731 294.810,454	21	428.027,393 294.810,121	19.341	21	428.027,393 294.810,121	22	428.010,991 294.809,912	16.403
22	428.010,991 294.809,912	23	427.986,003 294.809,573	24.99	23	427.986,003 294.809,573	24	427.960,214 294.809,065	25.794	24	427.960,214 294.809,065	25	427.953,821 294.808,007	6.48
25	427.953,821 294.808,007	26	427.951,206 294.807,472	2.669	26	427.951,206 294.807,472	27	427.942,78 294.807,128	8.433	27	427.942,78 294.807,128	28	427.927,939 294.805,897	14.892
28	427.927,939 294.805,897	29	427.908,657 294.805,021	19.302	29	427.908,657 294.805,021	30	427.904,241 294.804,863	4.419	30	427.904,241 294.804,863	31	427.895,263 294.804,328	8.993
31	427.895,263 294.804,328	32	427.885,943 294.803,773	9.337	32	427.885,943 294.803,773	33	427.862,008 294.801,681	24.026	33	427.862,008 294.801,681	34	427.847,597 294.801,356	14.414
34	427.847,597 294.801,356	35	427.843,926 294.800,95	3.694	35	427.843,926 294.800,95	36	427.842,939 294.800,782	1.001	36	427.842,939 294.800,782	37	427.823,285 294.798,625	19.772
37	427.823,285 294.798,625	38	427.799,953 294.796,966	23.391	38	427.799,953 294.796,966	39	427.778,005 294.795,406	22.003	39	427.778,005 294.795,406	40	427.762,591 294.792,767	15.638
40	427.762,591 294.792,767	41	427.749,345 294.791,609	13.296	41	427.749,345 294.791,609	42	427.737,37 294.790,562	12.021	42	427.737,37 294.790,562	43	427.726,494 294.789,718	10.908
43	427.726,494 294.789,718	44	427.719,277 294.788,774	7.279	44	427.719,277 294.788,774	45	427.688,766 294.784,807	30.768	45	427.688,766 294.784,807	46	427.683,82 294.784,08	4.999
46	427.683,82 294.784,08	47	427.637,757 294.778,182	46.439	47	427.637,757 294.778,182	48	427.625,279 294.777,586	12.492	48	427.625,279 294.777,586	49	427.610,733 294.775,483	14.697
49	427.610,733 294.775,483	50	427.602,138 294.775,075	8.605	50	427.602,138 294.775,075	51	427.587,624 294.773,971	14.556	51	427.587,624 294.773,971	52	427.550,106 294.769,999	37.727
52	427.550,106 294.769,999	53	427.541,028 294.768,961	9.137	53	427.541,028 294.768,961	54	427.531,036 294.769,44	10.003	54	427.531,036 294.769,44	55	427.516,72 294.768,537	14.344
55	427.516,72 294.768,537	56	427.497,561 294.768,027	19.166	56	427.497,561 294.768,027	57	427.491,279 294.761,403	9.129	57	427.491,279 294.761,403	58	427.494,422 294.761,411	3.143
58	427.494,422 294.761,411	59	427.499,967 294.761,233	5.548	59	427.499,967 294.761,233	60	427.532,366 294.763,889	32.508	60	427.532,366 294.763,889	61	427.534,755 294.764,085	2.397
61	427.534,755 294.764,085	62	427.538,592 294.764,27	3.842	62	427.538,592 294.764,27	63	427.550,568 294.764,852	11.989	63	427.550,568 294.764,852	64	427.556,028 294.765,118	5.467
64	427.556,028 294.765,118	65	427.586,144 294.767,682	30.225	65	427.586,144 294.767,682	66	427.601,41 294.769,305	15.352	66	427.601,41 294.769,305	67	427.609,206 294.770,107	7.836
67	427.609,206 294.770,107	68	427.624,446 294.771,71	15.325	68	427.624,446 294.771,71	69	427.631,982 294.772,503	7.577	69	427.631,982 294.772,503	70	427.637,553 294.773,089	5.602
70	427.637,553 294.773,089	71	427.655,446 294.774,908	17.985	71	427.655,446 294.774,908	72	427.669,658 294.776,864	14.346	72	427.669,658 294.776,864	73	427.687,746 294.779,407	18.266
73	427.687,746 294.779,407	74	427.693,669 294.780,364	6.0	74	427.693,669 294.780,364	75	427.698,439 294.781,147	4.834	75	427.698,439 294.781,147	76	427.706,323 294.782,507	8.0
76	427.706,323 294.782,507	77	427.713,654 294.783,046	7.351	77	427.713,654 294.783,046	78	427.718,867 294.783,43	5.227	78	427.718,867 294.783,43	79	427.723,032 294.783,736	4.176
79	427.723,032 294.783,736	80	427.731,329 294.784,347	8.32	80	427.731,329 294.784,347	81	427.734,696 294.784,595	3.376	81	427.734,696 294.784,595	82	427.734,708 294.784,596	0.012
82	427.734,708 294.784,596	83	427.738,788 294.784,896	4.091	83	427.738,788 294.784,896	84	427.764,796 294.786,805	26.078	84	427.764,796 294.786,805	85	427.780,81 294.787,387	16.025
85	427.780,81 294.787,387	86	427.802,312 294.788,897	21.555	86	427.802,312 294.788,897	87	427.823,974 294.790,786	21.744	87	427.823,974 294.790,786	88	427.845,415 294.793,618	21.627
88	427.845,415 294.793,618	89	427.852,237 294.794,289	6.855	89	427.852,237 294.794,289	90	427.861,802 294.795,156	9.604	90	427.861,802 294.795,156	91	427.884,505 294.796,641	22.751
91	427.884,505 294.796,641	92	427.891,979 294.797,277	7.501	92	427.891,979 294.797,277	93	427.899,008 294.797,623	7.038	93	427.899,008 294.797,623	94	427.905,022 294.797,938	6.023
94	427.905,022 294.797,938	95	427.918,131 294.798,604	13.126	95	427.918,131 294.798,604	96	427.928,558 294.798,734	10.428	96	427.928,558 294.798,734	97	427.955,414 294.799,431	26.865
97	427.955,414 294.799,431	98	427.961,106 294.798,728	5.735	98	427.961,106 294.798,728	99	427.986,322 294.798,941	25.217	99	427.986,322 294.798,941	100	427.999,536 294.798,911	13.214
100	427.999,536 294.798,911	101	428.000,468 294.798,912	0.932	101	428.000,468 294.798,912	102	428.009,223 294.798,926	8.755	102	428.009,223 294.798,926	103	428.016,092 294.798,887	6.869
103	428.016,092 294.798,887	104	428.023,606 294.799,059	7.515	104	428.023,606 294.799,059	105	428.037,204 294.799,16	13.599	105	428.037,204 294.799,16	106	428.051,825 294.799,598	14.627
106	428.051,825 294.799,598	107	428.051,718 294.796,851	2.749	107	428.051,718 294.796,851	108	428.058,33 294.797,412	6.636	108	428.058,33 294.797,412	109	428.058,44 294.800,219	2.809
109	428.058,44 294.800,219	110	428.087,148 294.800,914	28.717	110	428.087,148 294.800,914	111	428.097,457 294.802,497	10.43	111	428.097,457 294.802,497	112	428.110,793 294.803,199	13.354
112	428.110,793 294.803,199	113	428.129,892 294.803,993	19.115	113	428.129,892 294.803,993	114	428.137,307 294.805,29	7.528	114	428.137,307 294.805,29	115	428.159,314 294.806,91	22.066

Punct început	X / Y	Punct sfârșit	X / Y	Lungime segment	Punct început	X / Y	Punct sfârșit	X / Y	Lungime segment	Punct început	X / Y	Punct sfârșit	X / Y	Lungime segment
115	428.159,314 294.806,91	116	428.168,85 294.807,908	9.588	116	428.168,85 294.807,908	117	428.171,579 294.808,194	2.744	117	428.171,579 294.808,194	118	428.183,387 294.808,95	11.832
118	428.183,387 294.808,95	119	428.197,013 294.809,988	13.665	119	428.197,013 294.809,988	120	428.215,039 294.810,553	18.035	120	428.215,039 294.810,553	121	428.219,539 294.810,64	4.501
121	428.219,539 294.810,64	122	428.233,863 294.811,313	14.34	122	428.233,863 294.811,313	123	428.236,038 294.810,247	2.422	123	428.236,038 294.810,247	124	428.238,061 294.811,482	2.37
124	428.238,061 294.811,482	125	428.242,21 294.812,081	4.192	125	428.242,21 294.812,081	126	428.247,17 294.812,796	5.011	126	428.247,17 294.812,796	127	428.259,524 294.813,441	12.371
127	428.259,524 294.813,441	1	428.280,425 294.814,535	20.93										

** Lungimile segmentelor sunt determinate în planul de proiecție Stereo 70 și sunt rotunjite la 1 milimetru.

*** Distanța dintre puncte este formată din segmente cumulate ce sunt mai mici decât valoarea 1 milimetru.

**DATE DESPRE IMOBILUL NR. 10254**

Oficiul de Cadastru și Publicitate Imobiliară DOLJ
Biroul de Cadastru și Publicitate Imobiliară Craiova

A. Partea I. Descrierea imobilului

TEREN Intravilan

Adresa: Loc. Zanoaga, Nr. 499, Jud. Dolj, T30, P659, 659/1

Nr. Crt	Nr cadastral Nr. topografic	Suprafața* (mp)	Observații / Referințe
A1		Din acte: 1.800 Masurata: 1.921	Sector cadastral:22 Teren neimpregmuit;

Construcții

Crt	Nr cadastral Nr. topografic	Adresa	Observații / Referințe
A1.1		Loc. Zanoaga, Jud. Dolj	Nr. niveluri:1; S. construita la sol:78 mp; LOCUINTA
A1.2		Loc. Zanoaga, Jud. Dolj	Nr. niveluri:1; S. construita la sol:87 mp; ANEXA
A1.3		Loc. Zanoaga, Jud. Dolj	Nr. niveluri:1; S. construita la sol:68 mp; ANEXA

B. Partea II. Proprietari și acte

Inscrieri privitoare la dreptul de proprietate și alte drepturi reale		Referințe
/		
Act Administrativ nr. TDP 270-42780, din 14/02/1995 emis de CONSILIUL JUDETEAN DOLJ;		
B1	Intabulare, drept de PROPRIETATE, dobandit prin Reconstituire, cota actuala 1800/1921, cota initiala 1800/1921 1) TUCĂ STANCU, LIPSĂ CNP	A1
Act Normativ nr. LEGEA 7, din 13/03/1996 emis de GUVERNUL ROMANIEI;		
B2	Intabulare, drept de PROPRIETATE, dobandit prin Lege, cota actuala 1/1, cota initiala 1/1 1) TUCĂ STANCU, LIPSĂ CNP	A1.1, A1.2, A1.3
B3	Inscrierea posesiei, drept de PROPRIETATE, dobandit prin Constituire, cota actuala 121/1921, cota initiala 121/1921 1) TUCĂ STANCU, LIPSĂ CNP	A1

C. Partea III. SARCINI .

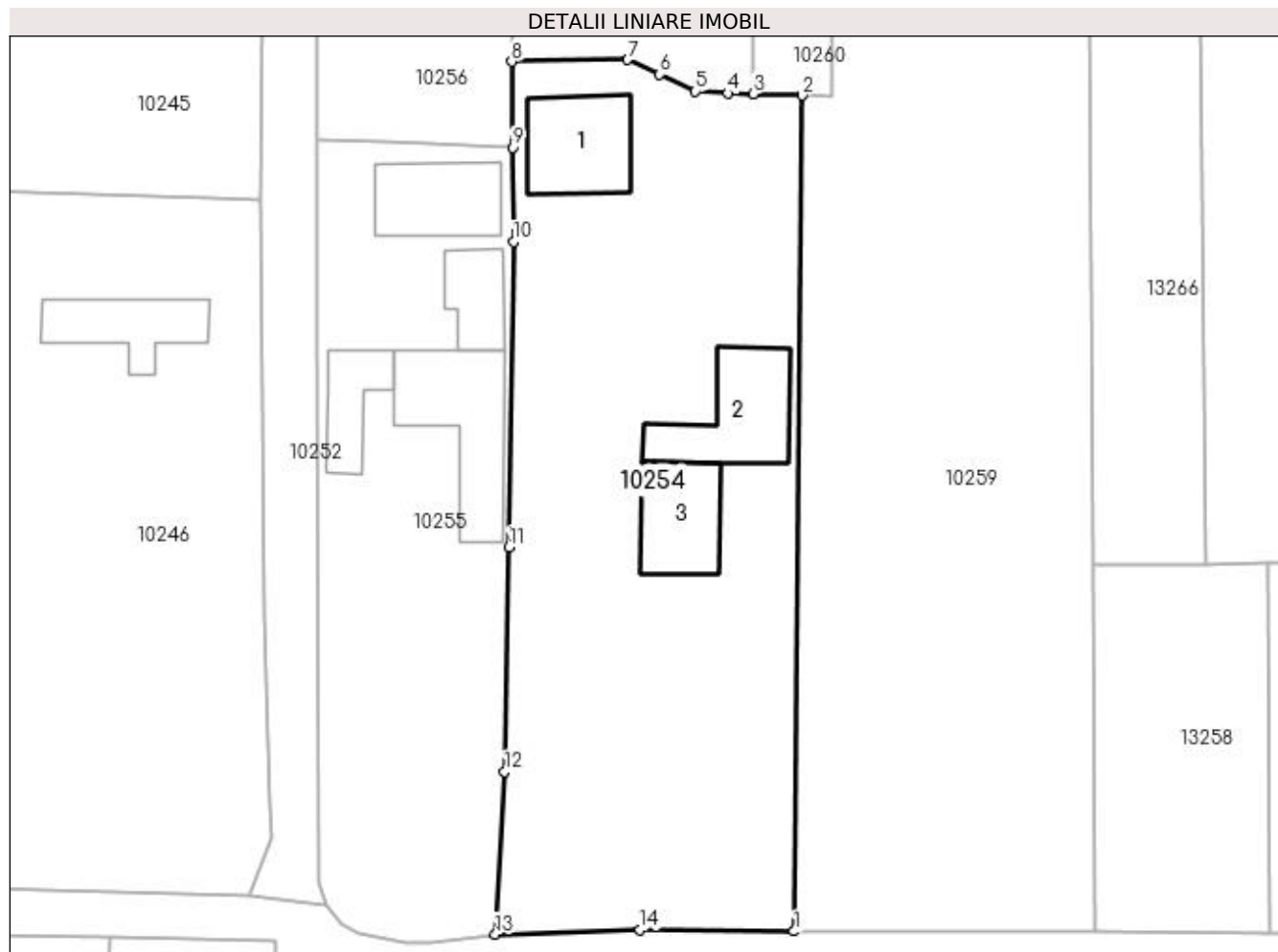
Inscrieri privind dezmembramintele dreptului de proprietate, drepturi reale de garanție și sarcini	Referințe
NU SUNT	

Anexa Nr. 1 La Partea I

Teren

Nr cadastral	Suprafața (mp)*	Observații / Referințe
	Din acte: 1.800 Masurata: 1.921	

* Suprafața este determinată în planul de proiecție Stereo 70.



Date referitoare la teren

Crt	Categorie folosință	Intra vilan	Suprafața (mp)	Tarla	Parcelă	Nr. topo	Observații / Referințe
1	curți constructii	DA	600	30	659	-	
2	arabil	DA	1.321	30	659/1	-	

Date referitoare la construcții

Crt	Număr	Destinație construcție	Supraf. (mp)	Situație juridică	Observații / Referințe
A1.1		construcții de locuințe	78	Cu acte	Nr. niveluri:1; S. construita la sol:78 mp; LOCUINTA
A1.2		construcții anexa	87	Cu acte	Nr. niveluri:1; S. construita la sol:87 mp; ANEXA
A1.3		construcții anexa	68	Cu acte	Nr. niveluri:1; S. construita la sol:68 mp; ANEXA

Lungime Segmente

1) Valorile lungimilor segmentelor sunt obținute din proiecție în plan.

Punct început	X / Y	Punct sfârșit	X / Y	Lungime segment (** (m)
1	428.133,767 294.633,09	2	428.134,461 294.706,683	73.597

Punct început	X / Y	Punct sfârșit	X / Y	Lungime segment (** (m)
2	428.134,461 294.706,683	3	428.130,162 294.706,803	4.3
3	428.130,162 294.706,803	4	428.127,95 294.706,852	2.213
4	428.127,95 294.706,852	5	428.125,063 294.707,027	2.892
5	428.125,063 294.707,027	6	428.121,914 294.708,51	3.481
6	428.121,914 294.708,51	7	428.119,118 294.709,816	3.086
7	428.119,118 294.709,816	8	428.108,899 294.709,642	10.22
8	428.108,899 294.709,642	9	428.108,971 294.702,086	7.556
9	428.108,971 294.702,086	10	428.109,047 294.693,783	8.304
10	428.109,047 294.693,783	11	428.108,669 294.666,901	26.885
11	428.108,669 294.666,901	12	428.108,275 294.647,151	19.754
12	428.108,275 294.647,151	13	428.107,448 294.632,826	14.348
13	428.107,448 294.632,826	14	428.120,207 294.633,236	12.766
14	428.120,207 294.633,236	1	428.133,767 294.633,09	13.56

** Lungimile segmentelor sunt determinate în planul de proiecție Stereo 70 și sunt rotunjite la 1 milimetru.

*** Distanța dintre puncte este formată din segmente cumulate ce sunt mai mici decât valoarea 1 milimetru.

**DATE DESPRE IMOBILUL NR. 10255**

Oficiul de Cadastru și Publicitate Imobiliară DOLJ
Biroul de Cadastru și Publicitate Imobiliară Craiova

A. Partea I. Descrierea imobilului

TEREN Intravilan

Adresa: Loc. Zanoaga, Nr. 496, Jud. Dolj, T30, P655 655/1

Nr. Crt	Nr cadastral Nr. topografic	Suprafața* (mp)	Observații / Referințe
A1		Din acte: 1.000 Masurata: 1.165	Sector cadastral:22 Teren imprejmuit;

Construcții

Crt	Nr cadastral Nr. topografic	Adresa	Observații / Referințe
A1.1		Loc. Zanoaga, Jud. Dolj	Nr. niveluri:1; S. construita la sol:70 mp; LOCUINTA
A1.2		Loc. Zanoaga, Jud. Dolj	Nr. niveluri:1; S. construita la sol:42 mp; ANEXA
A1.3		Loc. Zanoaga, Jud. Dolj	Nr. niveluri:1; S. construita la sol:104 mp; ANEXA
A1.4		Loc. Zanoaga, Jud. Dolj	Nr. niveluri:1; S. construita la sol:44 mp; ANEXA

B. Partea II. Proprietari și acte

Inscrieri privitoare la dreptul de proprietate și alte drepturi reale		Referințe
/		
Act Administrativ nr. TDP 786-44590, din 30/10/1996 emis de CONSILIUL JUDETEAN DOLJ;		
B1	Intabulare, drept de PROPRIETATE, dobandit prin Reconstituire, cota actuala 1/1, cota initiala 1/1 1) COMBEI MARIN, LIPSĂ CNP	A1
Act Normativ nr. LEGEA 7, din 13/03/1996 emis de GUVERNUL ROMANIEI;		
B2	Intabulare, drept de PROPRIETATE, dobandit prin Lege, cota actuala 1/1, cota initiala 1/1 1) COMBEI MARIN, LIPSĂ CNP	A1.1, A1.2, A1.3, A1.4

C. Partea III. SARCINI .

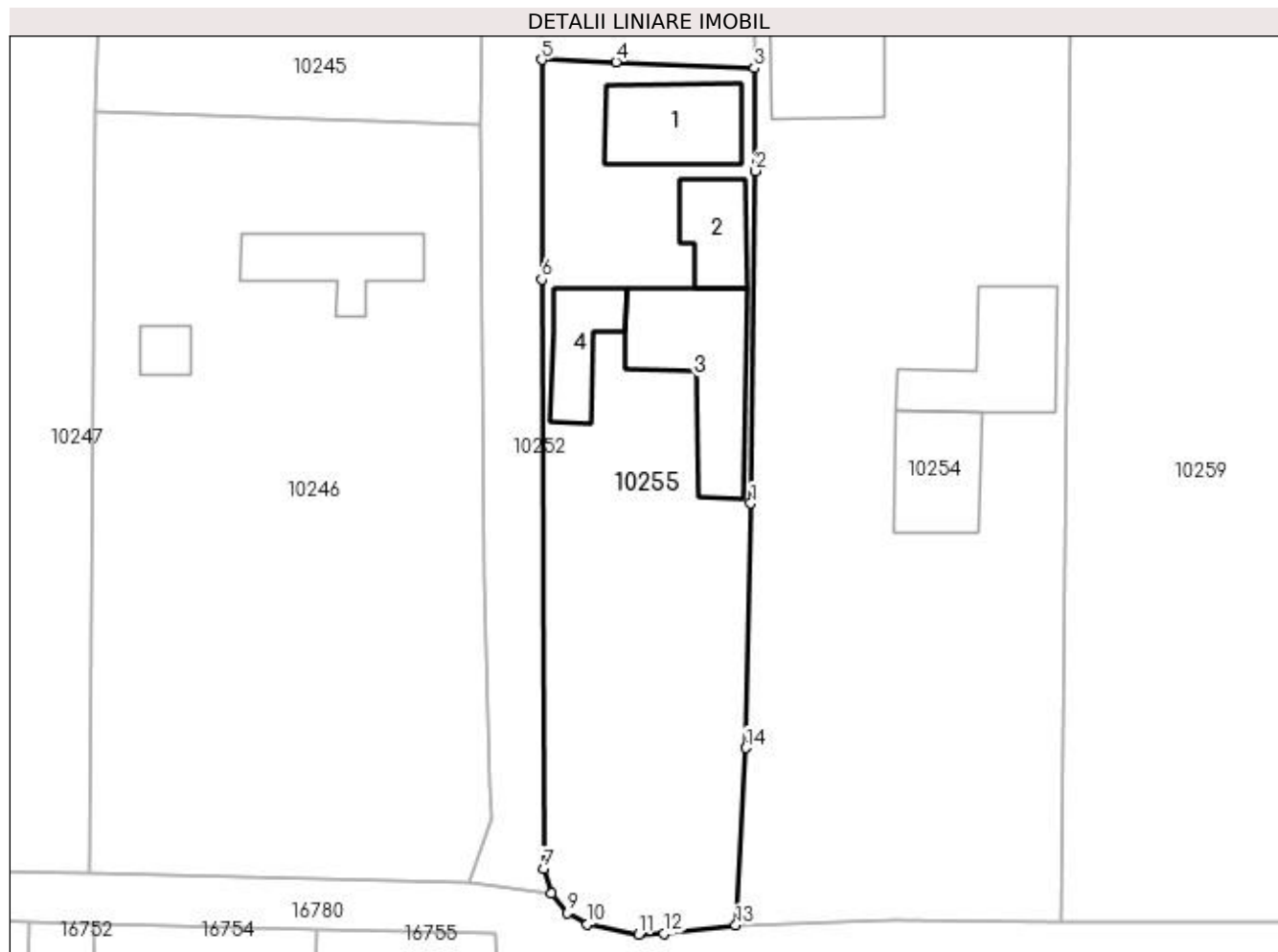
Inscrieri privind dezmembramintele dreptului de proprietate, drepturi reale de garanție și sarcini	Referințe
NU SUNT	

Anexa Nr. 1 La Partea I

Teren

Nr cadastral	Suprafața (mp)*	Observații / Referințe
	Din acte: 1.000 Masurata: 1.165	

* Suprafața este determinată în planul de proiecție Stereo 70.



Date referitoare la teren

Crt	Categorie folosință	Intra vilan	Suprafața (mp)	Tarla	Parcelă	Nr. topo	Observații / Referințe
1	curți constructii	DA	1.165	30	655 655/1	-	

Date referitoare la construcții

Crt	Număr	Destinație construcție	Supraf. (mp)	Situație juridică	Observații / Referințe
A1.1		construcții de locuințe	70	Cu acte	Nr. niveluri:1; S. construita la sol:70 mp; LOCUINTA
A1.2		construcții anexa	42	Cu acte	Nr. niveluri:1; S. construita la sol:42 mp; ANEXA
A1.3		construcții anexa	104	Cu acte	Nr. niveluri:1; S. construita la sol:104 mp; ANEXA
A1.4		construcții anexa	44	Cu acte	Nr. niveluri:1; S. construita la sol:44 mp; ANEXA

Lungime Segmente

1) Valorile lungimilor segmentelor sunt obținute din proiecție în plan.

Punct început	X / Y	Punct sfârșit	X / Y	Lungime segment (** (m)
1	428.108,669 294.666,901	2	428.109,047 294.693,783	26.885

Punct început	X / Y	Punct sfârșit	X / Y	Lungime segment (** (m)
2	428.109,047 294.693,783	3	428.108,971 294.702,086	8.304
3	428.108,971 294.702,086	4	428.097,778 294.702,584	11.204
4	428.097,778 294.702,584	5	428.091,751 294.702,772	6.03
5	428.091,751 294.702,772	6	428.091,753 294.685,026	17.746
6	428.091,753 294.685,026	7	428.091,907 294.637,395	47.631
7	428.091,907 294.637,395	8	428.092,541 294.635,382	2.11
8	428.092,541 294.635,382	9	428.093,858 294.633,83	2.035
9	428.093,858 294.633,83	10	428.095,435 294.632,896	1.833
10	428.095,435 294.632,896	11	428.099,602 294.632,089	4.244
11	428.099,602 294.632,089	12	428.101,64 294.632,141	2.039
12	428.101,64 294.632,141	13	428.107,448 294.632,826	5.848
13	428.107,448 294.632,826	14	428.108,275 294.647,151	14.348
14	428.108,275 294.647,151	1	428.108,669 294.666,901	19.754

** Lungimile segmentelor sunt determinate în planul de proiecție Stereo 70 și sunt rotunjite la 1 milimetru.

*** Distanța dintre puncte este formată din segmente cumulate ce sunt mai mici decât valoarea 1 milimetru.

**DATE DESPRE IMOBILUL NR. 10256**

Oficiul de Cadastru și Publicitate Imobiliară DOLJ
Biroul de Cadastru și Publicitate Imobiliară Craiova

A. Partea I. Descrierea imobilului

TEREN Intravilan

Adresa: Loc. Zanoaga, Nr. 497, Jud. Dolj, T30, P656

Nr. Crt	Nr cadastral Nr. topografic	Suprafața* (mp)	Observații / Referințe
A1		Din acte: 700 Masurata: 767	Sector cadastral:22 Teren imprejmuit;

Construcții

Crt	Nr cadastral Nr. topografic	Adresa	Observații / Referințe
A1.1		Loc. Zanoaga, Jud. Dolj	Nr. niveluri:1; S. construita la sol:90 mp; LOCUINTA
A1.2		Loc. Zanoaga, Jud. Dolj	Nr. niveluri:1; S. construita la sol:50 mp; ANEXA
A1.3		Loc. Zanoaga, Jud. Dolj	Nr. niveluri:1; S. construita la sol:62 mp; ANEXA

B. Partea II. Proprietari și acte

Inscrieri privitoare la dreptul de proprietate și alte drepturi reale		Referințe
/		
Act Administrativ nr. TDP 459-46024, din 06/10/1995 emis de CONSILIUL JUDETEAN DOLJ (CERTIFICAT DE DECES SERIA DP, NR. 696206);		
B1	Intabulare, drept de PROPRIETATE, dobandit prin Reconstituire, cota actuala 1/1, cota initiala 1/1 1) COMBEI FLOREA, LIPSĂ CNP DEFUNCT:Da	A1
Act Normativ nr. LEGEA 7, din 13/03/1996 emis de GUVERNUL ROMANIEI;		
B2	Intabulare, drept de PROPRIETATE, dobandit prin Lege, cota actuala 1/1, cota initiala 1/1 1) COMBEI FLOREA, LIPSĂ CNP DEFUNCT:Da	A1.1, A1.2, A1.3

C. Partea III. SARCINI .

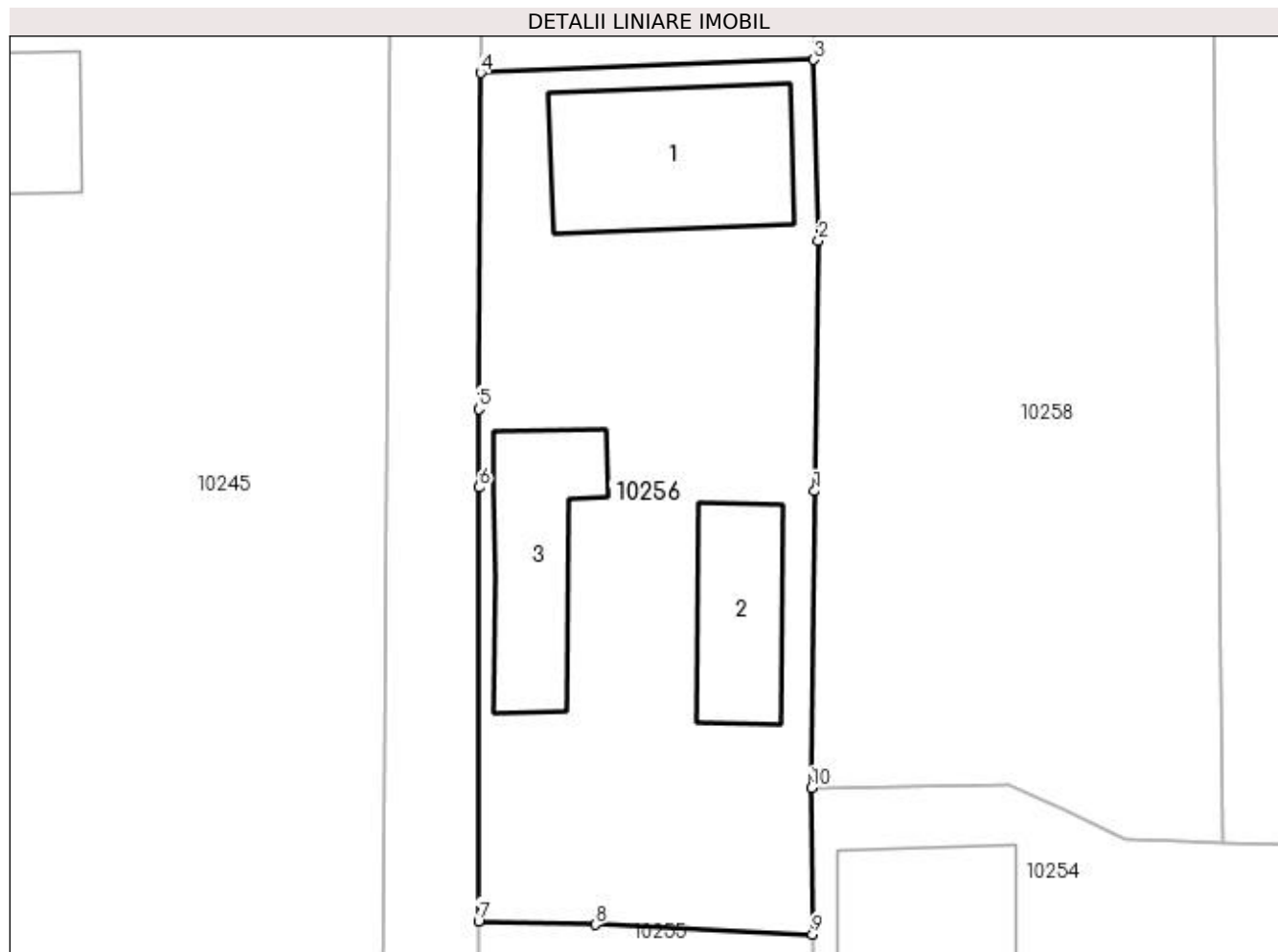
Inscrieri privind dezmembramintele dreptului de proprietate, drepturi reale de garanție și sarcini	Referințe
NU SUNT	

Anexa Nr. 1 La Partea I

Teren

Nr cadastral	Suprafața (mp)*	Observații / Referințe
	Din acte: 700 Masurata: 767	

* Suprafața este determinată în planul de proiecție Stereo 70.



Date referitoare la teren

Crt	Categorie folosință	Intra vilan	Suprafața (mp)	Tarla	Parcelă	Nr. topo	Observații / Referințe
1	curți constructii	DA	767	30	656	-	

Date referitoare la construcții

Crt	Număr	Destinație construcție	Supraf. (mp)	Situație juridică	Observații / Referințe
A1.1		construcții de locuințe	90	Cu acte	Nr. niveluri:1; S. construita la sol:90 mp; LOCUINTA
A1.2		construcții anexa	50	Cu acte	Nr. niveluri:1; S. construita la sol:50 mp; ANEXA
A1.3		construcții anexa	62	Cu acte	Nr. niveluri:1; S. construita la sol:62 mp; ANEXA

Lungime Segmente

1) Valorile lungimilor segmentelor sunt obținute din proiecție în plan.

Punct început	X / Y	Punct sfârșit	X / Y	Lungime segment (** (m))
1	428.109,068 294.724,93	2	428.109,279 294.737,84	12.912
2	428.109,279 294.737,84	3	428.109,027 294.747,167	9.33

Punct început	X / Y	Punct sfârșit	X / Y	Lungime segment (** (m)
3	428.109,027 294.747,167	4	428.091,858 294.746,489	17.182
4	428.091,858 294.746,489	5	428.091,755 294.729,164	17.325
5	428.091,755 294.729,164	6	428.091,773 294.725,124	4.04
6	428.091,773 294.725,124	7	428.091,751 294.702,772	22.352
7	428.091,751 294.702,772	8	428.097,778 294.702,584	6.03
8	428.097,778 294.702,584	9	428.108,971 294.702,086	11.204
9	428.108,971 294.702,086	10	428.108,899 294.709,642	7.556
10	428.108,899 294.709,642	1	428.109,068 294.724,93	15.289

** Lungimile segmentelor sunt determinate în planul de proiecție Stereo 70 și sunt rotunjite la 1 milimetru.

*** Distanța dintre puncte este formată din segmente cumulate ce sunt mai mici decât valoarea 1 milimetru.

**DATE DESPRE IMOBILUL NR. 10257**

Oficiul de Cadastru și Publicitate Imobiliară DOLJ
Biroul de Cadastru și Publicitate Imobiliară Craiova

A. Partea I. Descrierea imobilului

TEREN Intravilan

Adresa: Loc. Zanoaga, Jud. Dolj, T30, P657

Nr. Crt	Nr cadastral Nr. topografic	Suprafața* (mp)	Observații / Referințe
A1		Din acte: 971 Masurata: 944	Sector cadastral:22 Teren imprejmuit;

B. Partea II. Proprietari și acte

Inscrieri privitoare la dreptul de proprietate și alte drepturi reale		Referințe
/		
Act Administrativ nr. TDP 415-46024, din 19/09/1995 emis de CONSILIUL JUDETEAN DOLJ;		
B1	Intabulare, drept de PROPRIETATE, dobandit prin Reconstituire, cota actuala 1/1, cota initiala 1/1 1) ȘTIRBĂȚ MARIA , LIPSĂ CNP 2) BUZATU SEVASTICA , LIPSĂ CNP 3) DASCĂLU ELENA , LIPSĂ CNP 4) CONSTANTINESCU CONSTANTINA , LIPSĂ CNP	A1

C. Partea III. SARCINI .

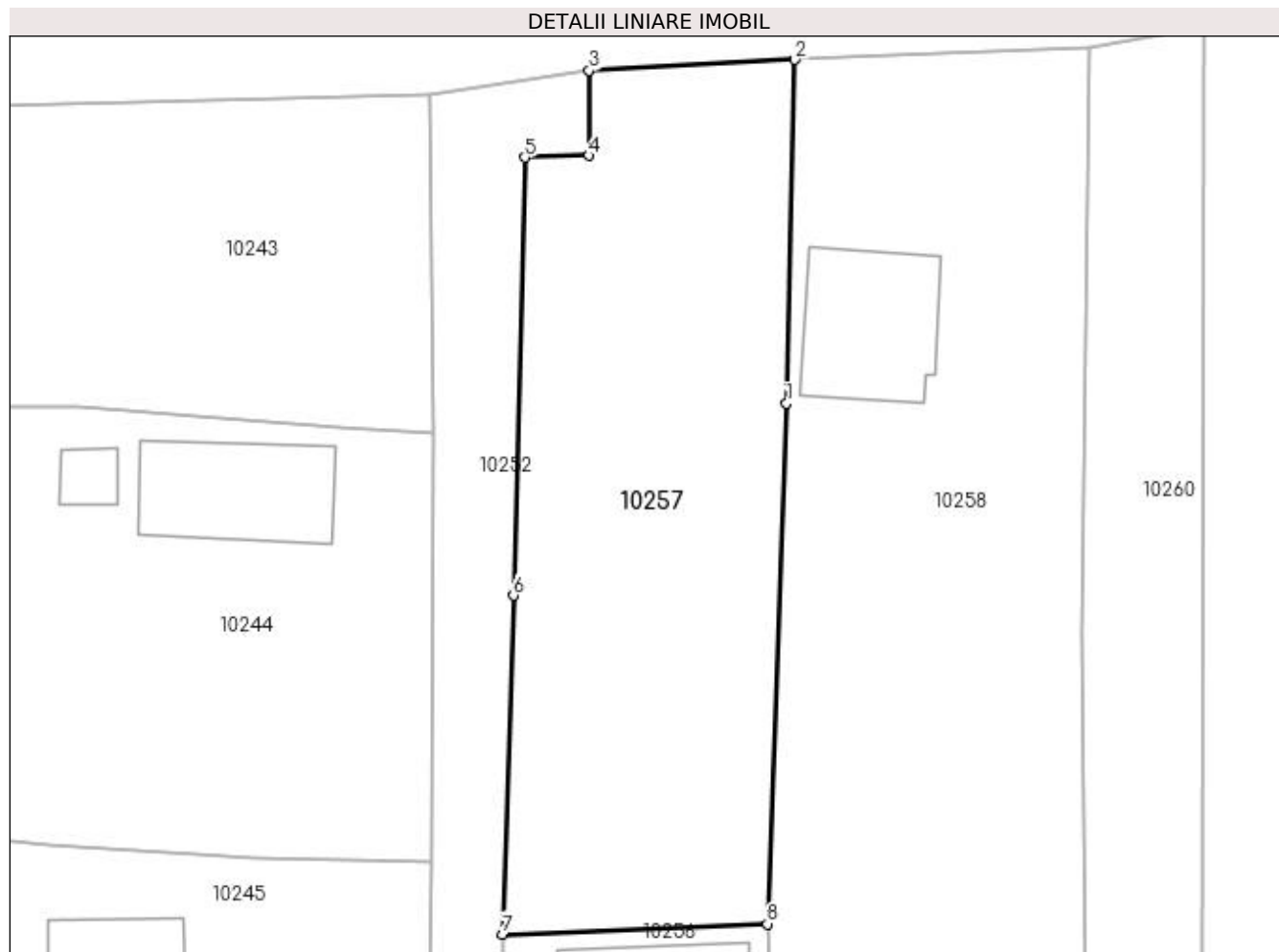
Inscrieri privind dezmembramintele dreptului de proprietate, drepturi reale de garanție și sarcini	Referințe
NU SUNT	

Anexa Nr. 1 La Partea I

Teren

Nr cadastral	Suprafața (mp)*	Observații / Referințe
	Din acte: 971 Masurata: 944	

* Suprafața este determinată în planul de proiecție Stereo 70.



Date referitoare la teren

Crt	Categorie folosință	Intra vilan	Suprafața (mp)	Tarla	Parcelă	Nr. topo	Observații / Referințe
1	arabil	DA	571	30	657	-	
2	vie	DA	373	30	657	-	

Lungime Segmente

1) Valorile lungimilor segmentelor sunt obținute din proiecție în plan.

Punct început	X / Y	Punct sfârșit	X / Y	Lungime segment (** (m)
1	428.110,252 294.780,917	2	428.110,793 294.803,199	22.289
2	428.110,793 294.803,199	3	428.097,457 294.802,497	13.354
3	428.097,457 294.802,497	4	428.097,466 294.796,981	5.516
4	428.097,466 294.796,981	5	428.093,306 294.796,852	4.162

Punct început	X / Y	Punct sfârșit	X / Y	Lungime segment (** (m)
5	428.093,306 294.796,852	6	428.092,561 294.768,454	28.408
6	428.092,561 294.768,454	7	428.091,858 294.746,489	21.976
7	428.091,858 294.746,489	8	428.109,027 294.747,167	17.182
8	428.109,027 294.747,167	1	428.110,252 294.780,917	33.772

** Lungimile segmentelor sunt determinate în planul de proiecție Stereo 70 și sunt rotunjite la 1 milimetru.

*** Distanța dintre puncte este formată din segmente cumulate ce sunt mai mici decât valoarea 1 milimetru.

**DATE DESPRE IMOBILUL NR. 10258**

Oficiul de Cadastru și Publicitate Imobiliară DOLJ
Biroul de Cadastru și Publicitate Imobiliară Craiova

A. Partea I. Descrierea imobilului

TEREN Intravilan

Adresa: Loc. Zanoaga, Nr. 498, Jud. Dolj, T30, P658, 658/1

Nr. Crt	Nr cadastral Nr. topografic	Suprafața* (mp)	Observații / Referințe
A1		Din acte: 2.000 Masurata: 1.907	Sector cadastral:22 Teren imprejmuit;

Construcții

Crt	Nr cadastral Nr. topografic	Adresa	Observații / Referințe
A1.1		Loc. Zanoaga, Jud. Dolj	Nr. niveluri:1; S. construita la sol:82 mp; LOCUINTA

B. Partea II. Proprietari și acte

Inscrieri privitoare la dreptul de proprietate și alte drepturi reale		Referințe
/		
Act Administrativ nr. TDP 742-44590, din 19/09/1996 emis de CONSILIUL JUDETEAN DOLJ;		
B1	Intabulare, drept de PROPRIETATE, dobandit prin Reconstituire, cota actuala 1/1, cota initiala 1/1 1) TAPAI PETRE, LIPSĂ CNP	A1
Act Normativ nr. LEGEA 7, din 13/03/1996 emis de GUVERNUL ROMANIEI;		
B2	Intabulare, drept de PROPRIETATE, dobandit prin Lege, cota actuala 1/1, cota initiala 1/1 1) TAPAI PETRE, LIPSĂ CNP	A1.1

C. Partea III. SARCINI .

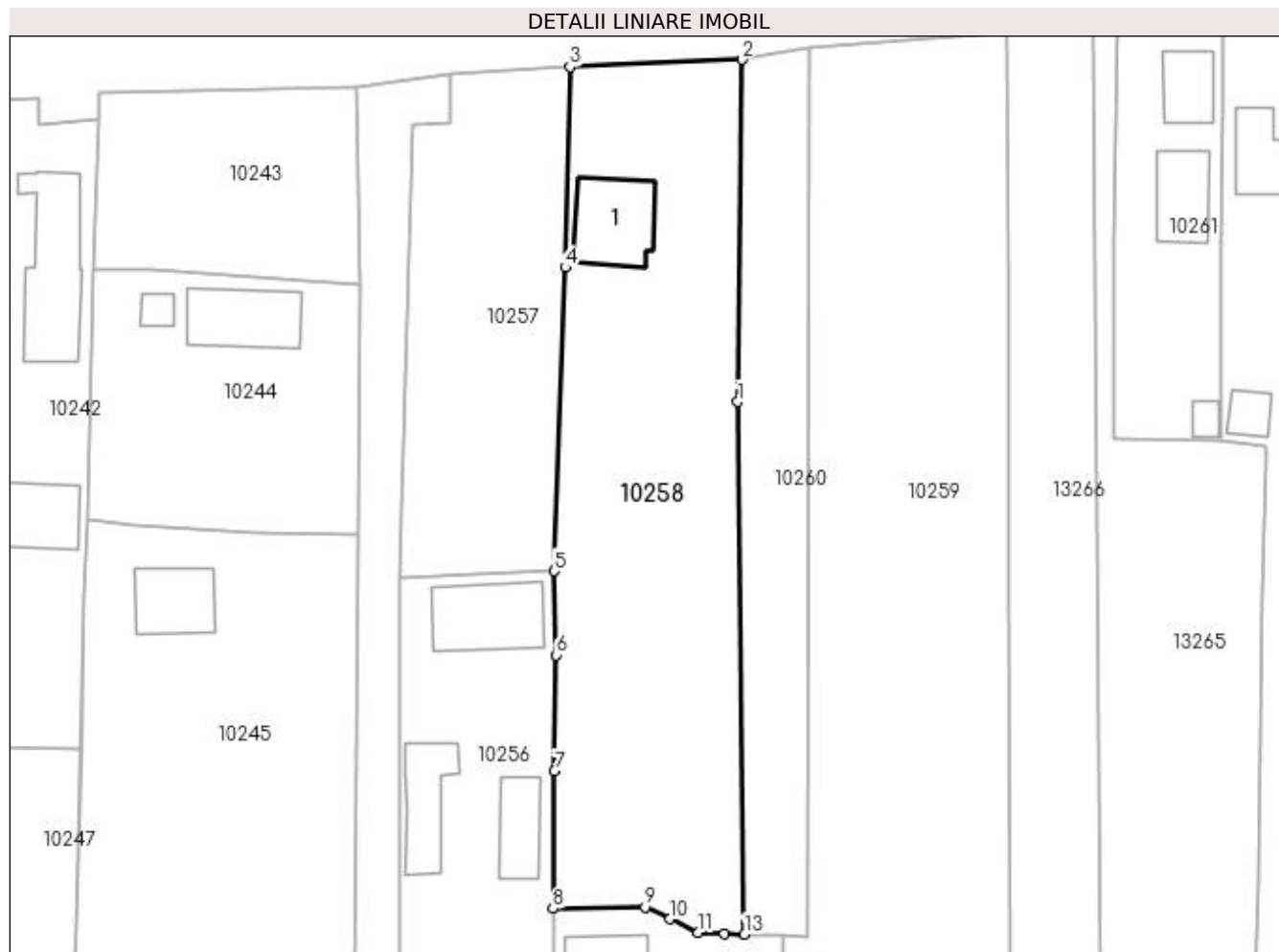
Inscrieri privind dezmembramintele dreptului de proprietate, drepturi reale de garanție și sarcini	Referințe
NU SUNT	

Anexa Nr. 1 La Partea I

Teren

Nr cadastral	Suprafața (mp)*	Observații / Referințe
	Din acte: 2.000 Masurata: 1.907	

* Suprafața este determinată în planul de proiecție Stereo 70.



Date referitoare la teren

Crt	Categorie folosință	Intra vilan	Suprafața (mp)	Tarla	Parcelă	Nr. topo	Observații / Referințe
1	curți constructii	DA	800	30	658	-	
2	arabil	DA	1.107	30	658/1	-	

Date referitoare la construcții

Crt	Număr	Destinație construcție	Supraf. (mp)	Situație juridică	Observații / Referințe
A1.1		construcții de locuințe	82	Cu acte	Nr. niveluri:1; S. construita la sol:82 mp; LOCUINTA

Lungime Segmente

1) Valorile lungimilor segmentelor sunt obținute din proiecție în plan.

Punct început	X / Y	Punct sfârșit	X / Y	Lungime segment (** (m)
1	428.129,403 294.765,97	2	428.129,892 294.803,993	38.026
2	428.129,892 294.803,993	3	428.110,793 294.803,199	19.115
3	428.110,793 294.803,199	4	428.110,252 294.780,917	22.289

Punct început	X / Y	Punct sfârşit	X / Y	Lungime segment (** (m)
4	428.110,252 294.780,917	5	428.109,027 294.747,167	33.772
5	428.109,027 294.747,167	6	428.109,279 294.737,84	9.33
6	428.109,279 294.737,84	7	428.109,068 294.724,93	12.912
7	428.109,068 294.724,93	8	428.108,899 294.709,642	15.289
8	428.108,899 294.709,642	9	428.119,118 294.709,816	10.22
9	428.119,118 294.709,816	10	428.121,914 294.708,51	3.086
10	428.121,914 294.708,51	11	428.125,063 294.707,027	3.481
11	428.125,063 294.707,027	12	428.127,95 294.706,852	2.892
12	428.127,95 294.706,852	13	428.130,162 294.706,803	2.213
13	428.130,162 294.706,803	1	428.129,403 294.765,97	59.172

** Lungimile segmentelor sunt determinate în planul de proiecție Stereo 70 și sunt rotunjite la 1 milimetru.

*** Distanța dintre puncte este formată din segmente cumulate ce sunt mai mici decât valoarea 1 milimetru.

**DATE DESPRE IMOBILUL NR. 10259**

Oficiul de Cadastru și Publicitate Imobiliară DOLJ
Biroul de Cadastru și Publicitate Imobiliară Craiova

A. Partea I. Descrierea imobilului

TEREN Intravilan

Adresa: Loc. Zanoaga, Jud. Dolj, T30, P658/1

Nr. Crt	Nr cadastral Nr. topografic	Suprafața* (mp)	Observații / Referințe
A1		Din acte: 3.700 Masurata: 4.125	Sector cadastral:22 Teren neimprejmuit;

B. Partea II. Proprietari și acte

Inscrieri privitoare la dreptul de proprietate și alte drepturi reale		Referințe
/		
Act Administrativ nr. TDP 189-48411, din 03/02/1995 emis de COMISIA JUDETEANA DOLJ;		
B1	Intabulare, drept de PROPRIETATE, dobandit prin Reconstituire, cota actuala 3700/4125, cota initiala 3700/4125 1) LAUTARU VIORICA, LIPSĂ CNP 2) MOCANU VERGICA, LIPSĂ CNP	A1
Act Normativ nr. LEGEA 7, din 13/03/1996 emis de GUVERNUL ROMANIEI;		
B2	Inscrierea posesiei, drept de PROPRIETATE, dobandit prin Constituire, cota actuala 425/4125, cota initiala 425/4125 1) MOCANU VERGICA, LIPSĂ CNP 2) LAUTARU VIORICA, LIPSĂ CNP	A1

C. Partea III. SARCINI .

Inscrieri privind dezmembramintele dreptului de proprietate, drepturi reale de garanție și sarcini	Referințe
NU SUNT	

Anexa Nr. 1 La Partea I

Teren

Nr cadastral	Suprafața (mp)*	Observații / Referințe
	Din acte: 3.700 Masurata: 4.125	

* Suprafața este determinată în planul de proiecție Stereo 70.



Date referitoare la teren

Crt	Categorie folosință	Intra vilan	Suprafața (mp)	Tarla	Parcelă	Nr. topo	Observații / Referințe
1	arabil	DA	4.125	30	658/1	-	

Lungime Segmente

1) Valorile lungimilor segmentelor sunt obținute din proiecție în plan.

Punct început	X / Y	Punct sfârșit	X / Y	Lungime segment (** (m)
1	428.137,307 294.805,29	2	428.137,149 294.706,558	98.732
2	428.137,149 294.706,558	3	428.134,461 294.706,683	2.691
3	428.134,461 294.706,683	4	428.133,767 294.633,09	73.597
4	428.133,767 294.633,09	5	428.160,216 294.633,077	26.45
5	428.160,216 294.633,077	6	428.160,02 294.665,38	32.303

Punct început	X / Y	Punct sfârșit	X / Y	Lungime segment (** (m)
6	428.160,02 294.665,38	7	428.159,54 294.744,393	79.015
7	428.159,54 294.744,393	8	428.159,572 294.778,292	33.899
8	428.159,572 294.778,292	9	428.159,314 294.806,91	28.619
9	428.159,314 294.806,91	1	428.137,307 294.805,29	22.066

** Lungimile segmentelor sunt determinate în planul de proiecție Stereo 70 și sunt rotunjite la 1 milimetru.

*** Distanța dintre puncte este formată din segmente cumulate ce sunt mai mici decât valoarea 1 milimetru.

**DATE DESPRE IMOBILUL NR. 10260**

Oficiul de Cadastru și Publicitate Imobiliară DOLJ
Biroul de Cadastru și Publicitate Imobiliară Craiova

A. Partea I. Descrierea imobilului

TEREN Intravilan

Adresa: Loc. Zanoaga, Jud. Dolj, T30, P660

Nr. Crt	Nr cadastral Nr. topografic	Suprafața* (mp)	Observații / Referințe
A1		Din acte: 716 Masurata: 734	Sector cadastral:22 Teren neimprejmuit;

B. Partea II. Proprietari și acte

Inscrieri privitoare la dreptul de proprietate și alte drepturi reale		Referințe
/		
Act Administrativ nr. TDP 56-59353, din 03/12/1993 emis de COMISIA JUDETEANA DOLJ;		
B1	Intabulare, drept de PROPRIETATE, dobandit prin Reconstituire, cota actuala 716/734, cota initiala 716/734 1) DINU AUREL , LIPSĂ CNP	A1
Act Normativ nr. LEGEA 7, din 13/03/1996 emis de GUVERNUL ROMANIEI;		
B2	Inscrierea posesiei, drept de PROPRIETATE, dobandit prin Constituire, cota actuala 18/734, cota initiala 18/734 1) DINU AUREL , LIPSĂ CNP	A1

C. Partea III. SARCINI .

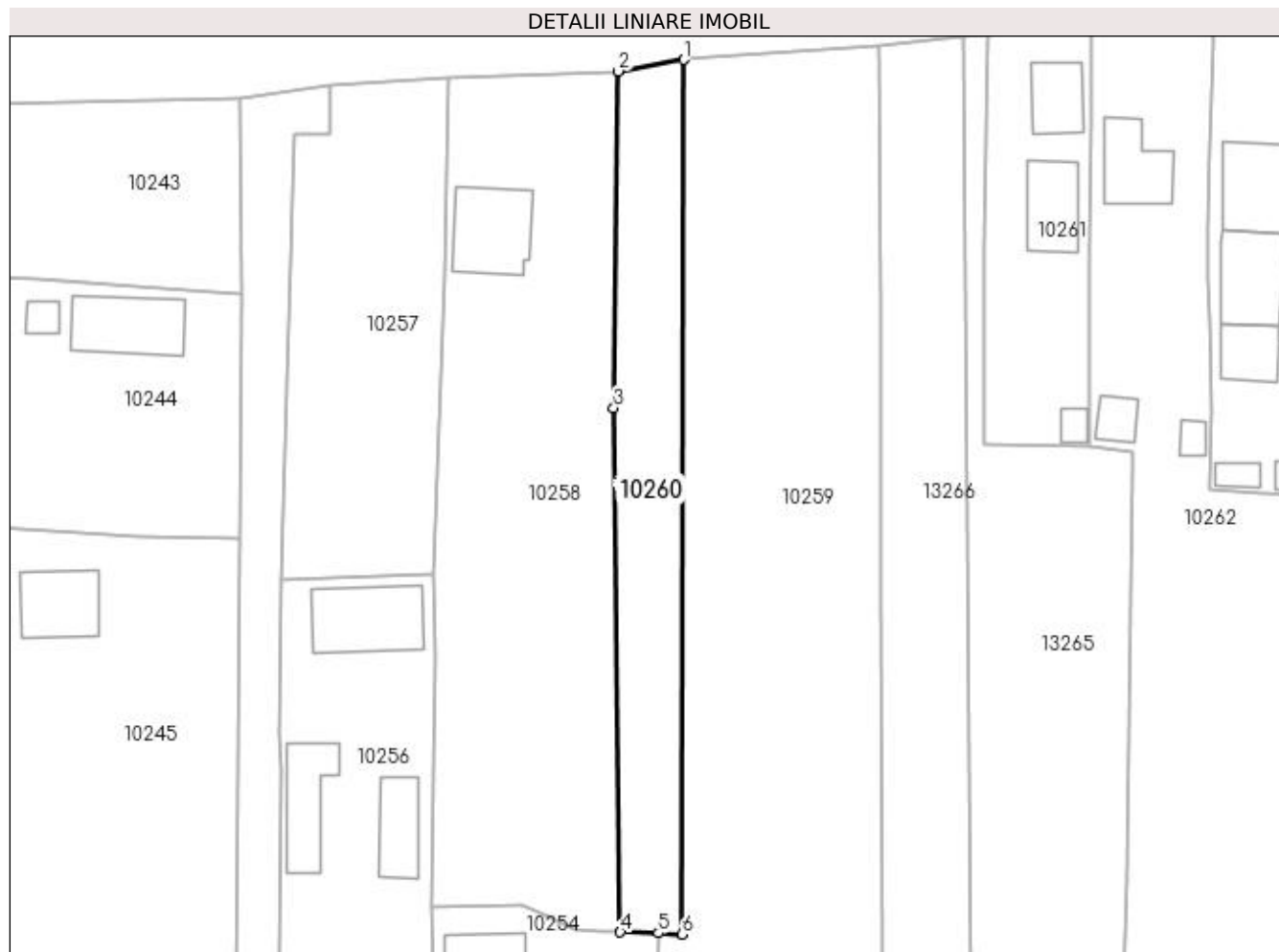
Inscrieri privind dezmembramintele dreptului de proprietate, drepturi reale de garanție și sarcini	Referințe
NU SUNT	

Anexa Nr. 1 La Partea I

Teren

Nr cadastral	Suprafața (mp)*	Observații / Referințe
	Din acte: 716 Masurata: 734	

* Suprafața este determinată în planul de proiecție Stereo 70.



Date referitoare la teren

Crt	Categorie folosință	Intra vilan	Suprafața (mp)	Tarla	Parcelă	Nr. topo	Observații / Referințe
1	arabil	DA	734	30	660	-	

Lungime Segmente

1) Valorile lungimilor segmentelor sunt obținute din proiecție în plan.

Punct început	X / Y	Punct sfârșit	X / Y	Lungime segment (** (m)
1	428.137,307 294.805,29	2	428.129,892 294.803,993	7.528
2	428.129,892 294.803,993	3	428.129,403 294.765,97	38.026
3	428.129,403 294.765,97	4	428.130,162 294.706,803	59.172
4	428.130,162 294.706,803	5	428.134,461 294.706,683	4.3
5	428.134,461 294.706,683	6	428.137,149 294.706,558	2.691

Punct început	X / Y	Punct sfârşit	X / Y	Lungime segment (** (m)
6	428.137,149 294.706,558	1	428.137,307 294.805,29	98.732

** Lungimile segmentelor sunt determinate în planul de proiecţie Stereo 70 şi sunt rotunjite la 1 milimetru.

*** Distanţa dintre puncte este formată din segmente cumulate ce sunt mai mici decât valoarea 1 milimetru.

**DATE DESPRE IMOBILUL NR. 10261**

Oficiul de Cadastru și Publicitate Imobiliară DOLJ
Biroul de Cadastru și Publicitate Imobiliară Craiova

A. Partea I. Descrierea imobilului

TEREN Intravilan

Adresa: Loc. Zanoaga, Nr. 504, Jud. Dolj, T30, P661

Nr. Crt	Nr cadastral Nr. topografic	Suprafața* (mp)	Observații / Referințe
A1		Din acte: 500 Masurata: 558	Sector cadastral:22 Teren imprejmuit;

Construcții

Crt	Nr cadastral Nr. topografic	Adresa	Observații / Referințe
A1.1		Loc. Zanoaga, Jud. Dolj	Nr. niveluri:1; S. construita la sol:45 mp; CONSTRUITA DIN CARAMIDA, ACOPERITA CU TIGLA
A1.2		Loc. Zanoaga, Jud. Dolj	Nr. niveluri:1; S. construita la sol:58 mp; ANEXA
A1.3		Loc. Zanoaga, Jud. Dolj	Nr. niveluri:1; S. construita la sol:12 mp; ANEXA

B. Partea II. Proprietari și acte

Inscrieri privitoare la dreptul de proprietate și alte drepturi reale		Referințe
/		
Act Administrativ nr. TDP 275-42780, din 14/02/1995 emis de CONSILIUL JUDETEAN DOLJ;		
B1	Intabulare, drept de PROPRIETATE, dobandit prin Reconstituire, cota actuala 1/1, cota initiala 1/1 1) PÎSLEA DUMITRU, LIPSĂ CNP	A1
Act Normativ nr. LEGEA 7, din 13/03/1996 emis de GUVERNUL ROMANIEI;		
B2	Intabulare, drept de PROPRIETATE, dobandit prin Lege, cota actuala 1/1, cota initiala 1/1 1) PÎSLEA DUMITRU, LIPSĂ CNP	A1.1, A1.2, A1.3

C. Partea III. SARCINI .

Inscrieri privind dezmembramintele dreptului de proprietate, drepturi reale de garanție și sarcini	Referințe
NU SUNT	

Anexa Nr. 1 La Partea I

Teren

Nr cadastral	Suprafața (mp)*	Observații / Referințe
	Din acte: 500 Masurata: 558	

* Suprafața este determinată în planul de proiecție Stereo 70.



Date referitoare la teren

Crt	Categorie folosință	Intra vilan	Suprafața (mp)	Tarla	Parcelă	Nr. topo	Observații / Referințe
1	curți constructii	DA	558	30	661	-	

Date referitoare la construcții

Crt	Număr	Destinație construcție	Supraf. (mp)	Situație juridică	Observații / Referințe
A1.1		construcții de locuințe	45	Cu acte	Nr. niveluri:1; S. construita la sol:45 mp; CONSTRUITA DIN CARAMIDA, ACOPERITA CU TIGLA
A1.2		construcții anexa	58	Cu acte	Nr. niveluri:1; S. construita la sol:58 mp; ANEXA
A1.3		construcții anexa	12	Cu acte	Nr. niveluri:1; S. construita la sol:12 mp; ANEXA

Lungime Segmente

1) Valorile lungimilor segmentelor sunt obținute din proiecție în plan.

Punct început	X / Y	Punct sfârșit	X / Y	Lungime segment (** (m)
1	428.171,579 294.808,194	2	428.171,262 294.784,106	24.09

Punct început	X / Y	Punct sfârșit	X / Y	Lungime segment (** (m)
2	428.171,262 294.784,106	3	428.171,274 294.761,783	22.323
3	428.171,274 294.761,783	4	428.183,078 294.761,652	11.805
4	428.183,078 294.761,652	5	428.183,192 294.783,646	21.994
5	428.183,192 294.783,646	6	428.183,422 294.798,493	14.849
6	428.183,422 294.798,493	7	428.183,387 294.808,95	10.457
7	428.183,387 294.808,95	1	428.171,579 294.808,194	11.832

** Lungimile segmentelor sunt determinate în planul de proiecție Stereo 70 și sunt rotunjite la 1 milimetru.

*** Distanța dintre puncte este formată din segmente cumulate ce sunt mai mici decât valoarea 1 milimetru.

**DATE DESPRE IMOBILUL NR. 10262**

Oficiul de Cadastru și Publicitate Imobiliară DOLJ
Biroul de Cadastru și Publicitate Imobiliară Craiova

A. Partea I. Descrierea imobilului

TEREN Intravilan

Adresa: Loc. Zanoaga, Nr. 505, Jud. Dolj, T30, P662,662/1

Nr. Crt	Nr cadastral Nr. topografic	Suprafața* (mp)	Observații / Referințe
A1		Din acte: 3.200 Masurata: 3.461	Sector cadastral:22 Teren neimpregmuit;

Construcții

Crt	Nr cadastral Nr. topografic	Adresa	Observații / Referințe
A1.1		Loc. Zanoaga, Jud. Dolj	Nr. niveluri:1; S. construita la sol:61 mp; LOCUINTA
A1.2		Loc. Zanoaga, Jud. Dolj	Nr. niveluri:1; S. construita la sol:22 mp; ANEXA
A1.3		Loc. Zanoaga, Jud. Dolj	Nr. niveluri:1; S. construita la sol:11 mp; ANEXA

B. Partea II. Proprietari și acte

Inscrieri privitoare la dreptul de proprietate și alte drepturi reale	Referințe
/	
Act Notarial nr. CM NR.07, din 05/02/2016 emis de N.P. DOINA FAURAR (CM NR.06 DIN 05-02-2016 EMIS DE N.P. DOINA FAURAR, TDP 743-44590 DIN 19-09-1996 EMIS DE COMISIA JUDETEANA DOLJ);	
B1 Intabulare, drept de PROPRIETATE, dobandit prin Succesiune, cota actuala 1600/3461, cota initiala 1600/3461 1) BUDURE AURORA	A1
Act Notarial nr. CM NR.07, din 05/02/2016 emis de N.P. DOINA FAURAR (CERTIFICAT DECES SERIA D.11 NR. 791639, CM NR.06 DIN 05-02-2016 EMIS DE N.P. DOINA FAURAR, TDP 743-44590 DIN 19-09-1996 EMIS DE COMISIA JUDETEANA DOLJ);	
B2 Intabulare, drept de PROPRIETATE, dobandit prin Succesiune, cota actuala 1600/3461, cota initiala 1600/3461 1) BUDURE STELIAN	A1
Act Normativ nr. LEGEA 7, din 13/03/1996 emis de GUVERNUL ROMANIEI;	
B3 Intabulare, drept de PROPRIETATE, dobandit prin Lege, cota actuala 1/1, cota initiala 1/1 1) BUDURE STELIAN 2) BUDURE AURORA	A1.3
Act Notarial nr. CM NR.07, din 05/02/2016 emis de N.P. DOINA FAURAR (CERTIFICAT DECES SERIA D.11 NR. 791639, CM NR.06 DIN 05-02-2016 EMIS DE N.P. DOINA FAURAR, TDP 743-44590 DIN 19-09-1996 EMIS DE COMISIA JUDETEANA DOLJ);	
B4 Intabulare, drept de PROPRIETATE, dobandit prin Succesiune, cota actuala 1/2, cota initiala 1/2 1) BUDURE STELIAN	A1.1, A1.2
Act Notarial nr. CM NR.07, din 05/02/2016 emis de N.P. DOINA FAURAR (CM NR.06 DIN 05-02-2016 EMIS DE N.P. DOINA FAURAR, TDP 743-44590 DIN 19-09-1996 EMIS DE COMISIA JUDETEANA DOLJ);	
B5 Intabulare, drept de PROPRIETATE, dobandit prin Succesiune, cota actuala 1/2, cota initiala 1/2 1) BUDURE AURORA	A1.1, A1.2
Act Normativ nr. LEGEA 7, din 13/03/1996 emis de GUVERNUL ROMANIEI;	
B6 Inscrierea posesiei, drept de PROPRIETATE, dobandit prin Constituire, cota actuala 261/3461, cota initiala 261/3461 1) BUDURE STELIAN 2) BUDURE AURORA	A1

C. Partea III. SARCINI .

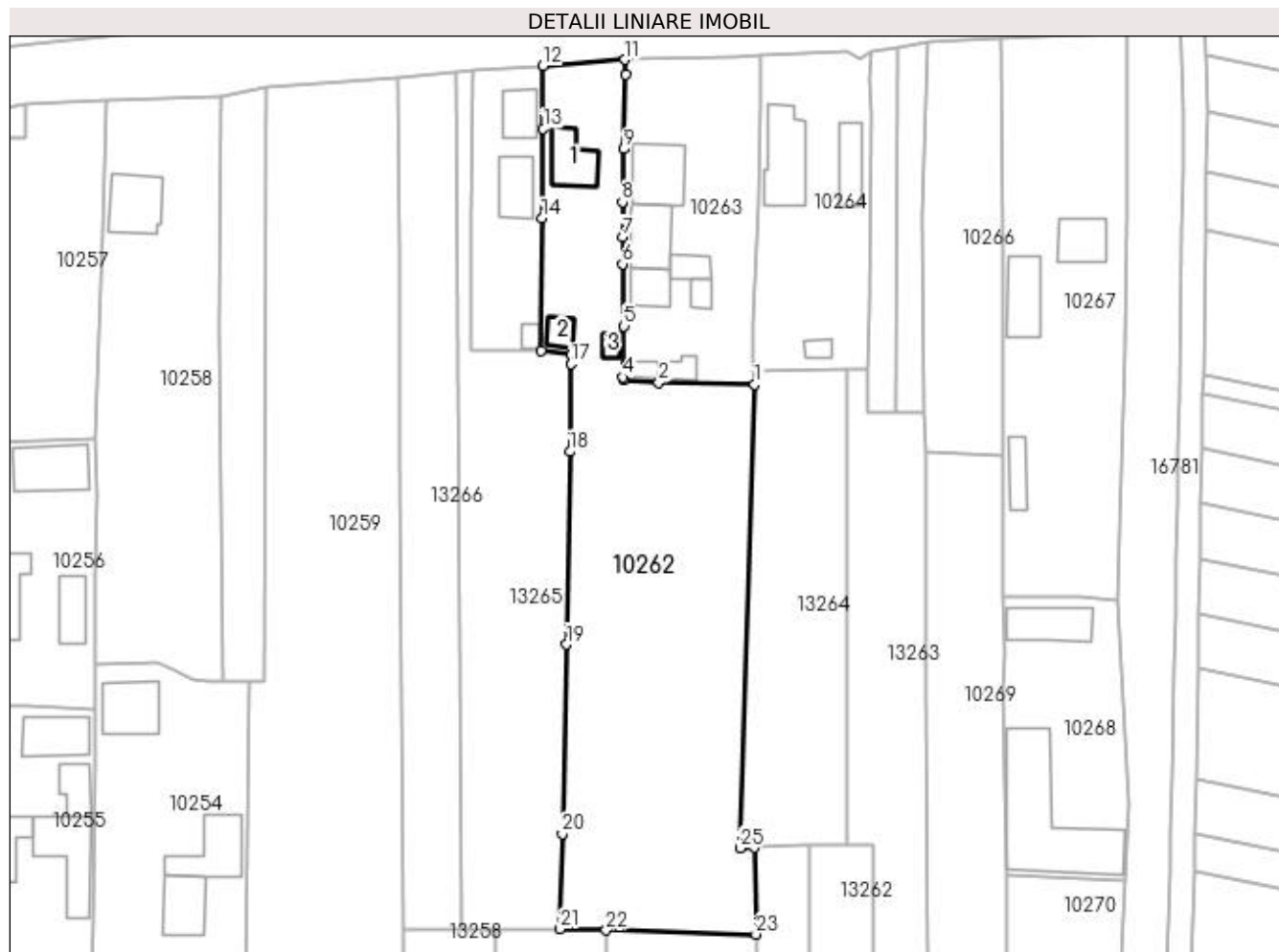
Inscrieri privind dezmembramintele dreptului de proprietate, drepturi reale de garanție și sarcini	Referințe
NU SUNT	

Anexa Nr. 1 La Partea I

Teren

Nr cadastral	Suprafața (mp)*	Observații / Referințe
	Din acte: 3.200 Masurata: 3.461	

* Suprafața este determinată în planul de proiecție Stereo 70.



Date referitoare la teren

Crt	Categorie folosință	Intra vilan	Suprafața (mp)	Tarla	Parcelă	Nr. topo	Observații / Referințe
1	curți construcții	DA	688	30	662	-	
2	vie	DA	1.080	30	662/1	-	
3	arabil	DA	1.693	30	662/1	-	

Date referitoare la construcții

Crt	Număr	Destinație construcție	Supraf. (mp)	Situație juridică	Observații / Referințe
A1.1		construcții de locuințe	61	Cu acte	Nr. niveluri:1; S. construita la sol:61 mp; LOCUINTA
A1.2		construcții anexa	22	Cu acte	Nr. niveluri:1; S. construita la sol:22 mp; ANEXA
A1.3		construcții anexa	11	Cu acte	Nr. niveluri:1; S. construita la sol:11 mp; ANEXA

Lungime Segmente

1) Valorile lungimilor segmentelor sunt obținute din proiecție în plan.

Punct început	X / Y	Punct sfârșit	X / Y	Lungime segment (** (m)	Punct început	X / Y	Punct sfârșit	X / Y	Lungime segment (** (m)
---------------	-------	---------------	-------	-------------------------	---------------	-------	---------------	-------	-------------------------

Punct început	X / Y	Punct sfârșit	X / Y	Lungime segment (** (m)
1	428.218,519 294.756,018	2	428.202,604 294.756,337	15.918
3	428.196,719 294.756,814	4	428.196,702 294.757,221	0.407
5	428.196,837 294.765,719	6	428.196,612 294.776,065	10.348
7	428.196,582 294.780,465	8	428.196,555 294.786,37	5.905
9	428.196,764 294.795,143	10	428.197,159 294.807,51	12.373
11	428.197,013 294.809,988	12	428.183,387 294.808,95	13.665
13	428.183,422 294.798,493	14	428.183,192 294.783,646	14.849
15	428.183,078 294.761,652	16	428.188,068 294.761,015	5.03
17	428.188,069 294.759,417	18	428.187,838 294.744,851	14.568
19	428.187,258 294.712,844	20	428.186,565 294.681,359	31.493
21	428.186,229 294.665,531	22	428.193,838 294.665,329	7.611
23	428.218,773 294.664,669	24	428.218,442 294.679,124	14.459
25	428.216,095 294.679,025	1	428.218,519 294.756,018	77.032

Punct început	X / Y	Punct sfârșit	X / Y	Lungime segment (** (m)
2	428.202,604 294.756,337	3	428.196,719 294.756,814	5.904
4	428.196,702 294.757,221	5	428.196,837 294.765,719	8.499
6	428.196,612 294.776,065	7	428.196,582 294.780,465	4.4
8	428.196,555 294.786,37	9	428.196,764 294.795,143	8.775
10	428.197,159 294.807,51	11	428.197,013 294.809,988	2.482
12	428.183,387 294.808,95	13	428.183,422 294.798,493	10.457
14	428.183,192 294.783,646	15	428.183,078 294.761,652	21.994
16	428.188,068 294.761,015	17	428.188,069 294.759,417	1.598
18	428.187,838 294.744,851	19	428.187,258 294.712,844	32.012
20	428.186,565 294.681,359	21	428.186,229 294.665,531	15.832
22	428.193,838 294.665,329	23	428.218,773 294.664,669	24.944
24	428.218,442 294.679,124	25	428.216,095 294.679,025	2.349

** Lungimile segmentelor sunt determinate în planul de proiecție Stereo 70 și sunt rotunjite la 1 milimetru.

*** Distanța dintre puncte este formată din segmente cumulate ce sunt mai mici decât valoarea 1 milimetru.

**DATE DESPRE IMOBILUL NR. 10263**

Oficiul de Cadastru și Publicitate Imobiliară DOLJ
Biroul de Cadastru și Publicitate Imobiliară Craiova

A. Partea I. Descrierea imobilului

TEREN Intravilan

Adresa: Loc. Zanoaga, Nr. 506, Jud. Dolj, T30, P668

Nr. Crt	Nr cadastral Nr. topografic	Suprafața* (mp)	Observații / Referințe
A1		Din acte: 500 Masurata: 1.196	Sector cadastral:22 Teren imprejmuit;

Construcții

Crt	Nr cadastral Nr. topografic	Adresa	Observații / Referințe
A1.1		Loc. Zanoaga, Jud. Dolj	Nr. niveluri:1; S. construita la sol:86 mp; LOCUINTA
A1.2		Loc. Zanoaga, Jud. Dolj	Nr. niveluri:1; S. construita la sol:71 mp; ANEXA
A1.3		Loc. Zanoaga, Jud. Dolj	Nr. niveluri:1; S. construita la sol:41 mp; ANEXA
A1.4		Loc. Zanoaga, Jud. Dolj	Nr. niveluri:1; S. construita la sol:26 mp; ANEXA
A1.5		Loc. Zanoaga, Jud. Dolj	Nr. niveluri:1; S. construita la sol:15 mp; ANEXA
A1.6		Loc. Zanoaga, Jud. Dolj	Nr. niveluri:1; S. construita la sol:18 mp; ANEXA
A1.7		Loc. Zanoaga, Jud. Dolj	Nr. niveluri:1; S. construita la sol:14 mp; ANEXA

B. Partea II. Proprietari și acte

Inscrieri privitoare la dreptul de proprietate și alte drepturi reale		Referințe
/		
Act Administrativ nr. TDP 441-46024, din 04/10/1995 emis de COMISIA JUDETEANA DOLJ;		
B1	Intabulare, drept de PROPRIETATE, dobandit prin Reconstituire, cota actuala 1/1, cota initiala 1/1 1) SERBAN MARIA, LIPSĂ CNP	A1
Act Normativ nr. LEGEA 7, din 13/03/1996 emis de GUVERNUL ROMANIEI;		
B2	Intabulare, drept de PROPRIETATE, dobandit prin Lege, cota actuala 1/1, cota initiala 1/1 1) SERBAN MARIA, LIPSĂ CNP	A1.1, A1.2, A1.3, A1.4, A1.5, A1.6, A1.7

C. Partea III. SARCINI .

Inscrieri privind dezmembramintele dreptului de proprietate, drepturi reale de garanție și sarcini	Referințe
NU SUNT	

Anexa Nr. 1 La Partea I

Teren

Nr cadastral	Suprafața (mp)*	Observații / Referințe
	Din acte: 500 Masurata: 1.196	

* Suprafața este determinată în planul de proiecție Stereo 70.



Date referitoare la teren

Crt	Categorie folosință	Intra vilan	Suprafața (mp)	Tarla	Parcelă	Nr. topo	Observații / Referințe
1	curți constructii	DA	1.196	30	668	-	

Date referitoare la construcții

Crt	Număr	Destinație construcție	Supraf. (mp)	Situație juridică	Observații / Referințe
A1.1		construcții de locuințe	86	Cu acte	Nr. niveluri:1; S. construita la sol:86 mp; LOCUINTA
A1.2		construcții anexa	71	Cu acte	Nr. niveluri:1; S. construita la sol:71 mp; ANEXA
A1.3		construcții anexa	41	Cu acte	Nr. niveluri:1; S. construita la sol:41 mp; ANEXA
A1.4		construcții anexa	26	Cu acte	Nr. niveluri:1; S. construita la sol:26 mp; ANEXA
A1.5		construcții anexa	15	Cu acte	Nr. niveluri:1; S. construita la sol:15 mp; ANEXA
A1.6		construcții anexa	18	Cu acte	Nr. niveluri:1; S. construita la sol:18 mp; ANEXA
A1.7		construcții anexa	14	Cu acte	Nr. niveluri:1; S. construita la sol:14 mp; ANEXA

Lungime Segmente

1) Valorile lungimilor segmentelor sunt obținute din proiecție în plan.

Punct început	X / Y	Punct sfârșit	X / Y	Lungime segment (** (m)
1	428.219,406 294.802,538	2	428.219,539 294.810,64	8.103
2	428.219,539 294.810,64	3	428.215,039 294.810,553	4.501
3	428.215,039 294.810,553	4	428.197,013 294.809,988	18.035
4	428.197,013 294.809,988	5	428.197,159 294.807,51	2.482
5	428.197,159 294.807,51	6	428.196,764 294.795,143	12.373
6	428.196,764 294.795,143	7	428.196,555 294.786,37	8.775
7	428.196,555 294.786,37	8	428.196,582 294.780,465	5.905
8	428.196,582 294.780,465	9	428.196,612 294.776,065	4.4
9	428.196,612 294.776,065	10	428.196,837 294.765,719	10.348
10	428.196,837 294.765,719	11	428.196,702 294.757,221	8.499
11	428.196,702 294.757,221	12	428.196,719 294.756,814	0.407
12	428.196,719 294.756,814	13	428.202,604 294.756,337	5.904
13	428.202,604 294.756,337	14	428.218,519 294.756,018	15.918
14	428.218,519 294.756,018	15	428.218,354 294.758,179	2.167
15	428.218,354 294.758,179	16	428.218,25 294.765,973	7.795
16	428.218,25 294.765,973	17	428.219,062 294.786,398	20.441
17	428.219,062 294.786,398	1	428.219,406 294.802,538	16.144

** Lungimile segmentelor sunt determinate în planul de proiecție Stereo 70 și sunt rotunjite la 1 milimetru.

*** Distanța dintre puncte este formată din segmente cumulate ce sunt mai mici decât valoarea 1 milimetru.

**DATE DESPRE IMOBILUL NR. 10264**

Oficiul de Cadastru și Publicitate Imobiliară DOLJ
Biroul de Cadastru și Publicitate Imobiliară Craiova

A. Partea I. Descrierea imobilului

TEREN Intravilan

Adresa: Loc. Zanoaga, Nr. 507, Jud. Dolj, T30, P664

Nr. Crt	Nr cadastral Nr. topografic	Suprafața* (mp)	Observații / Referințe
A1		989	Sector cadastral:22 Teren neimprejmuț;

Construcții

Crt	Nr cadastral Nr. topografic	Adresa	Observații / Referințe
A1.1		Loc. Zanoaga, Jud. Dolj	Nr. niveluri:1; S. construita la sol:102 mp; LOCUINTA
A1.2		Loc. Zanoaga, Jud. Dolj	Nr. niveluri:1; S. construita la sol:13 mp; ANEXA
A1.3		Loc. Zanoaga, Jud. Dolj	Nr. niveluri:1; S. construita la sol:55 mp; ANEXA

B. Partea II. Proprietari și acte

Inscrieri privitoare la dreptul de proprietate și alte drepturi reale		Referințe
/		
Act Administrativ nr. TDP 519-58836, din 19/10/1995 emis de COMISIA JUDETEANA DOLJ;		
B1	Intabulare, drept de PROPRIETATE, dobandit prin Reconstituire, cota actuala 1/1, cota initiala 1/1 1) TURA STELIAN, LIPSĂ CNP	A1
Act Normativ nr. LEGEA 7, din 13/03/1996 emis de GUVERNUL ROMANIEI;		
B2	Intabulare, drept de PROPRIETATE, dobandit prin Lege, cota actuala 1/1, cota initiala 1/1 1) TURA STELIAN, LIPSĂ CNP	A1.1, A1.2, A1.3

C. Partea III. SARCINI .

Inscrieri privind dezmembramintele dreptului de proprietate, drepturi reale de garanție și sarcini	Referințe
NU SUNT	

Anexa Nr. 1 La Partea I

Teren

Nr cadastral	Suprafața (mp)*	Observații / Referințe
	989	

* Suprafața este determinată în planul de proiecție Stereo 70.



Date referitoare la teren

Crt	Categorie folosință	Intravilan	Suprafața (mp)	Tarla	Parcelă	Nr. topo	Observații / Referințe
1	curți construcții	DA	989	30	664	-	

Date referitoare la construcții

Crt	Număr	Destinație construcție	Supraf. (mp)	Situație juridică	Observații / Referințe
A1.1		construcții de locuințe	102	Cu acte	Nr. niveluri:1; S. construită la sol:102 mp; LOCUINTA
A1.2		construcții anexa	13	Cu acte	Nr. niveluri:1; S. construită la sol:13 mp; ANEXA
A1.3		construcții anexa	55	Cu acte	Nr. niveluri:1; S. construită la sol:55 mp; ANEXA

Lungime Segmente

1) Valorile lungimilor segmentelor sunt obținute din proiecție în plan.

Punct început	X / Y	Punct sfârșit	X / Y	Lungime segment (** (m))
1	428.237,822 294.800,804	2	428.237,698 294.806,592	5.789
2	428.237,698 294.806,592	3	428.238,061 294.811,482	4.903

Punct început	X / Y	Punct sfârșit	X / Y	Lungime segment (** (m)
3	428.238,061 294.811,482	4	428.236,038 294.810,247	2.37
4	428.236,038 294.810,247	5	428.233,863 294.811,313	2.422
5	428.233,863 294.811,313	6	428.219,539 294.810,64	14.34
6	428.219,539 294.810,64	7	428.219,406 294.802,538	8.103
7	428.219,406 294.802,538	8	428.219,062 294.786,398	16.144
8	428.219,062 294.786,398	9	428.218,25 294.765,973	20.441
9	428.218,25 294.765,973	10	428.218,354 294.758,179	7.795
10	428.218,354 294.758,179	11	428.233,755 294.758,554	15.406
11	428.233,755 294.758,554	12	428.237,256 294.758,639	3.502
12	428.237,256 294.758,639	13	428.237,765 294.768,609	9.983
13	428.237,765 294.768,609	1	428.237,822 294.800,804	32.195

** Lungimile segmentelor sunt determinate în planul de proiecție Stereo 70 și sunt rotunjite la 1 milimetru.

*** Distanța dintre puncte este formată din segmente cumulate ce sunt mai mici decât valoarea 1 milimetru.

**DATE DESPRE IMOBILUL NR. 10265**

Oficiul de Cadastru și Publicitate Imobiliară DOLJ
Biroul de Cadastru și Publicitate Imobiliară Craiova

A. Partea I. Descrierea imobilului

TEREN Intravilan

Adresa: Loc. Zanoaga, Jud. Dolj, T30, P665

Nr. Crt	Nr cadastral Nr. topografic	Suprafața* (mp)	Observații / Referințe
A1		Din acte: 250 Masurata: 270	Sector cadastral:22 Teren neimprejmuit;

B. Partea II. Proprietari și acte

Inscrieri privitoare la dreptul de proprietate și alte drepturi reale		Referințe
/		
Act Notarial nr. APV AUT NR 3698, din 30/09/1999 emis de BNP GAGEATU ILIE;		
B1	Intabulare, drept de PROPRIETATE, dobandit prin lesire Din Indiviziune, cota actuala 250/270, cota initiala 250/270 1) MANDACHE MARIN	A1
Act Normativ nr. LEGEA 7, din 13/03/1996 emis de GUVERNUL ROMANIEI;		
B2	Inscrierea posesiei, drept de PROPRIETATE, dobandit prin Constituire, cota actuala 20/270, cota initiala 20/270 1) MANDACHE MARIN	A1

C. Partea III. SARCINI .

Inscrieri privind dezmembramintele dreptului de proprietate, drepturi reale de garanție și sarcini	Referințe
NU SUNT	

Anexa Nr. 1 La Partea I

Teren

Nr cadastral	Suprafața (mp)*	Observații / Referințe
	Din acte: 250 Masurata: 270	

* Suprafața este determinată în planul de proiecție Stereo 70.



Date referitoare la teren

Crt	Categorie folosință	Intra vilan	Suprafața (mp)	Tarla	Parcelă	Nr. topo	Observații / Referințe
1	vie	DA	270	30	665	-	

Lungime Segmente

1) Valorile lungimilor segmentelor sunt obținute din proiecție în plan.

Punct început	X / Y	Punct sfârșit	X / Y	Lungime segment (** (m)
1	428.237,256 294.758,639	2	428.237,319 294.751,313	7.326
2	428.237,319 294.751,313	3	428.242,103 294.751,333	4.784
3	428.242,103 294.751,333	4	428.242,21 294.812,081	60.747
4	428.242,21 294.812,081	5	428.238,061 294.811,482	4.192
5	428.238,061 294.811,482	6	428.237,698 294.806,592	4.903

Punct început	X / Y	Punct sfârșit	X / Y	Lungime segment (** (m)
6	428.237,698 294.806,592	7	428.237,822 294.800,804	5.789
7	428.237,822 294.800,804	8	428.237,765 294.768,609	32.195
8	428.237,765 294.768,609	1	428.237,256 294.758,639	9.983

** Lungimile segmentelor sunt determinate în planul de proiecție Stereo 70 și sunt rotunjite la 1 milimetru.

*** Distanța dintre puncte este formată din segmente cumulate ce sunt mai mici decât valoarea 1 milimetru.

**DATE DESPRE IMOBILUL NR. 10266**

Oficiul de Cadastru și Publicitate Imobiliară DOLJ
Biroul de Cadastru și Publicitate Imobiliară Craiova

A. Partea I. Descrierea imobilului

TEREN Intravilan

Adresa: Loc. Zanoaga, Jud. Dolj, T30, P666

Nr. Crt	Nr cadastral Nr. topografic	Suprafața* (mp)	Observații / Referințe
A1		900	Sector cadastral:22 Teren imprejmuit;

B. Partea II. Proprietari și acte

Inscrieri privitoare la dreptul de proprietate și alte drepturi reale	Referințe
/	
Act Administrativ nr. TDP 290-42780, din 17/02/1995 emis de CONSILIUL JUDETEAN DOLJ (CERTIFICAT DE DECES SERIA 10, NR. 633476);	
B1	A1
Intabulare, drept de PROPRIETATE, dobandit prin Reconstituire, cota actuala 1/1, cota initiala 1/1	
1) POPA CONSTANTIN, LIPSĂ CNP	
2) POPA IOANA, LIPSĂ CNP	
3) POPA ȘTEFAN, LIPSĂ CNP DEFUNCT:Da	
4) POPA CONSTANTINA, LIPSĂ CNP	

C. Partea III. SARCINI .

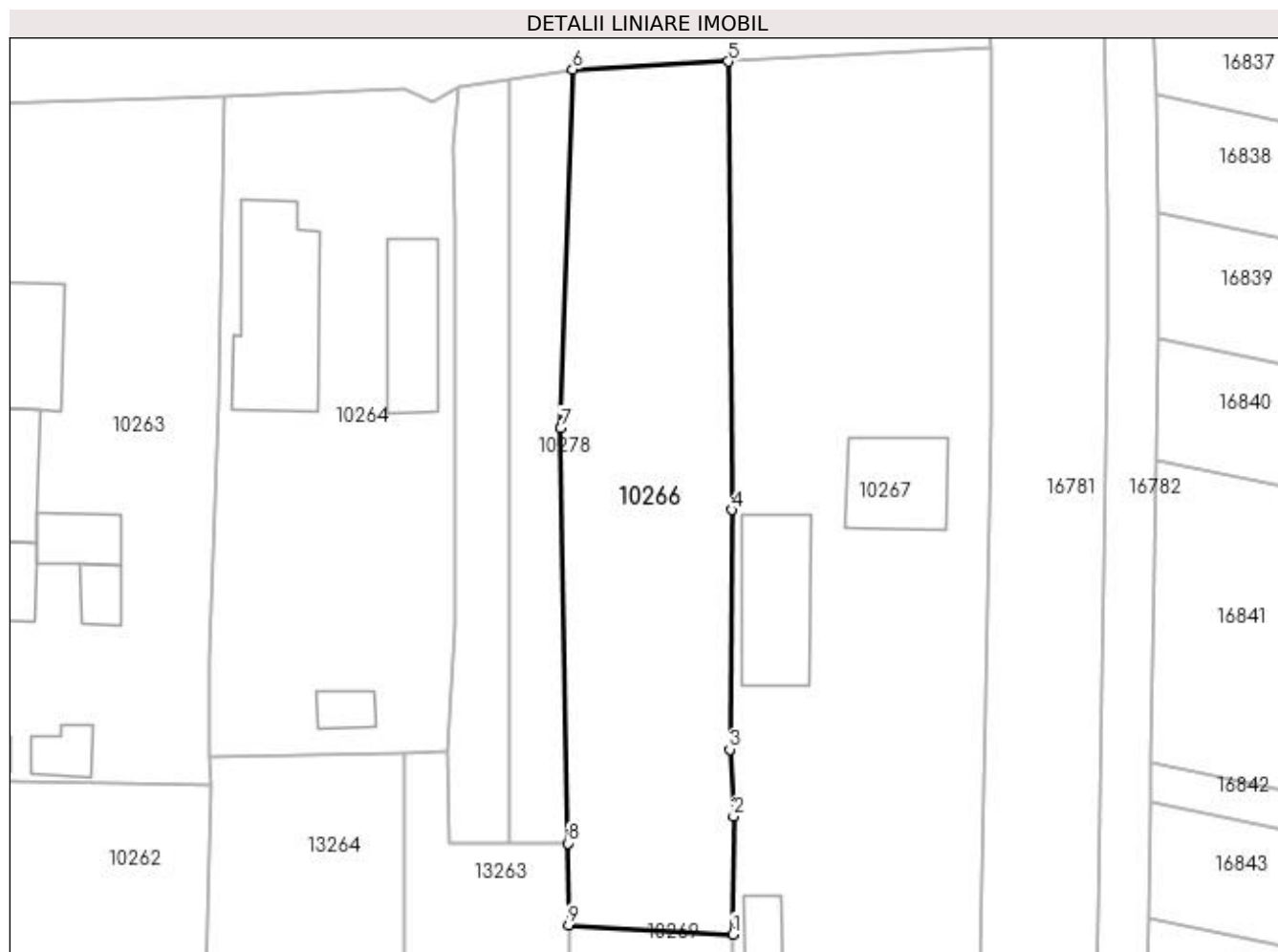
Inscrieri privind dezmembramintele dreptului de proprietate, drepturi reale de garanție și sarcini	Referințe
NU SUNT	

Anexa Nr. 1 La Partea I

Teren

Nr cadastral	Suprafața (mp)*	Observații / Referințe
	900	

* Suprafața este determinată în planul de proiecție Stereo 70.



Date referitoare la teren

Crt	Categorie folosință	Intra vilan	Suprafața (mp)	Tarla	Parcelă	Nr. topo	Observații / Referințe
1	arabil	DA	900	30	666	-	

Lungime Segmente

1) Valorile lungimilor segmentelor sunt obținute din proiecție în plan.

Punct început	X / Y	Punct sfârșit	X / Y	Lungime segment (** (m)
1	428.259,918 294.744,117	2	428.259,953 294.753,479	9.362
2	428.259,953 294.753,479	3	428.259,663 294.758,802	5.331
3	428.259,663 294.758,802	4	428.259,803 294.777,833	19.032
4	428.259,803 294.777,833	5	428.259,524 294.813,441	35.609
5	428.259,524 294.813,441	6	428.247,17 294.812,796	12.371

Punct început	X / Y	Punct sfârșit	X / Y	Lungime segment (** (m)
6	428.247,17 294.812,796	7	428.246,23 294.784,3	28.511
7	428.246,23 294.784,3	8	428.246,803 294.751,353	32.952
8	428.246,803 294.751,353	9	428.246,85 294.744,823	6.53
9	428.246,85 294.744,823	1	428.259,918 294.744,117	13.087

** Lungimile segmentelor sunt determinate în planul de proiecție Stereo 70 și sunt rotunjite la 1 milimetru.

*** Distanța dintre puncte este formată din segmente cumulate ce sunt mai mici decât valoarea 1 milimetru.

**DATE DESPRE IMOBILUL NR. 10267**

Oficiul de Cadastru și Publicitate Imobiliară DOLJ
Biroul de Cadastru și Publicitate Imobiliară Craiova

A. Partea I. Descrierea imobilului

TEREN Intravilan

Adresa: Loc. Zanoaga, Nr. 510, Jud. Dolj, T30, P667 667/1

Nr. Crt	Nr cadastral Nr. topografic	Suprafața* (mp)	Observații / Referințe
A1		Din acte: 1.300 Masurata: 1.883	Sector cadastral:22 Teren imprejmuit;

Construcții

Crt	Nr cadastral Nr. topografic	Adresa	Observații / Referințe
A1.1		Loc. Zanoaga, Jud. Dolj	Nr. niveluri:1; S. construita la sol:58 mp; LOCUINTA
A1.2		Loc. Zanoaga, Jud. Dolj	Nr. niveluri:1; S. construita la sol:74 mp; ANEXA
A1.3		Loc. Zanoaga, Jud. Dolj	Nr. niveluri:1; S. construita la sol:36 mp; ANEXA

B. Partea II. Proprietari și acte

Inscrieri privitoare la dreptul de proprietate și alte drepturi reale		Referințe
/		
Act Administrativ nr. TDP 284-42780, din 16/02/1995 emis de CONSILIUL JUDETEAN DOLJ;		
B1	Intabulare, drept de PROPRIETATE, dobandit prin Reconstituire, cota actuala 1/1, cota initiala 1/1 1) POPA GHEORGHE, LIPSĂ CNP	A1
Act Normativ nr. LEGEA 7, din 13/03/1996 emis de GUVERNUL ROMANIEI;		
B2	Intabulare, drept de PROPRIETATE, dobandit prin Lege, cota actuala 1/1, cota initiala 1/1 1) POPA GHEORGHE, LIPSĂ CNP	A1.1, A1.2, A1.3

C. Partea III. SARCINI .

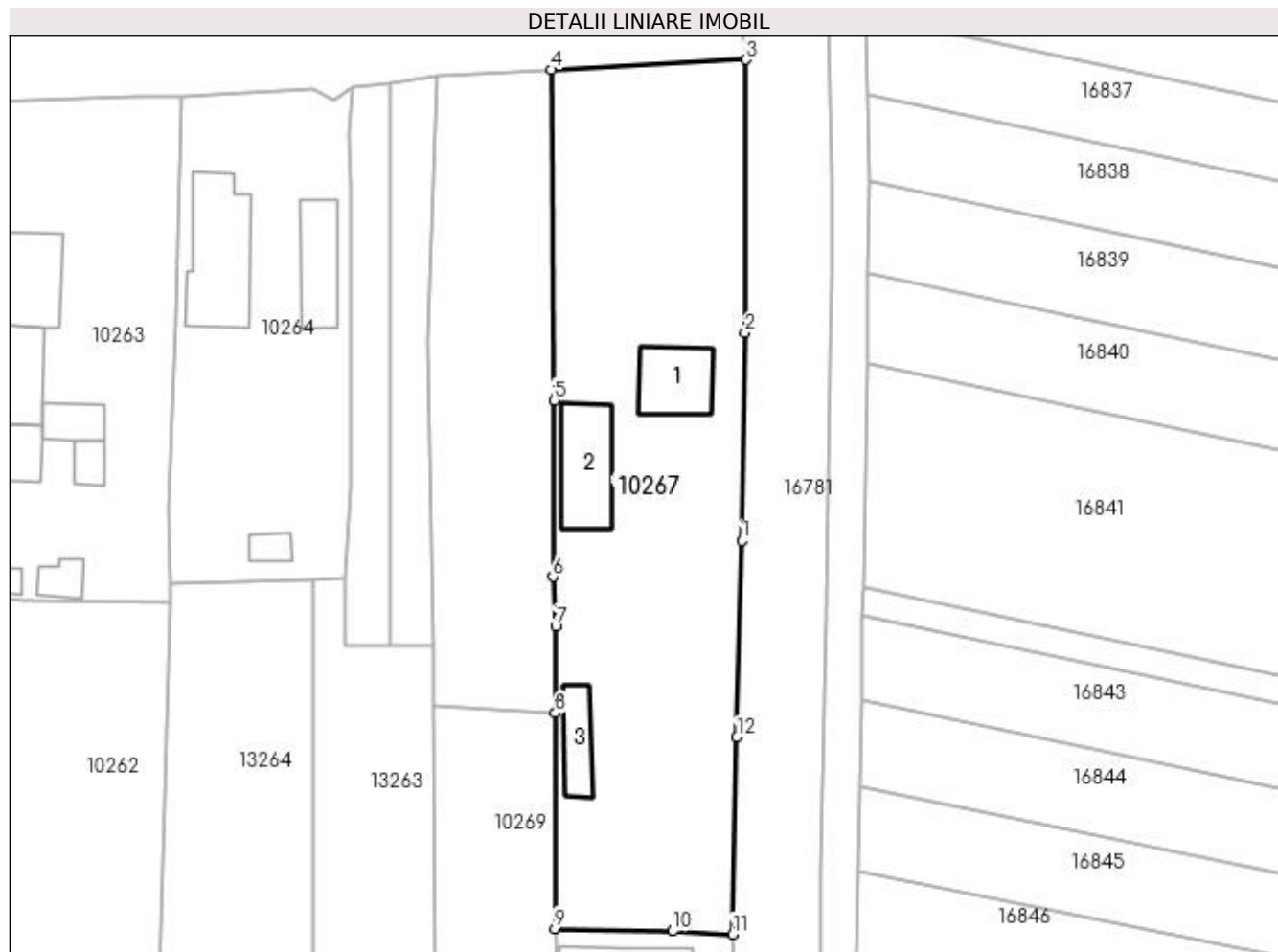
Inscrieri privind dezmembramintele dreptului de proprietate, drepturi reale de garanție și sarcini	Referințe
NU SUNT	

Anexa Nr. 1 La Partea I

Teren

Nr cadastral	Suprafața (mp)*	Observații / Referințe
	Din acte: 1.300 Masurata: 1.883	

* Suprafața este determinată în planul de proiecție Stereo 70.



Date referitoare la teren

Crt	Categorie folosință	Intra vilan	Suprafața (mp)	Tarla	Parcelă	Nr. topo	Observații / Referințe
1	curți construcții	DA	1.883	30	667 667/1	-	

Date referitoare la construcții

Crt	Număr	Destinație construcție	Supraf. (mp)	Situație juridică	Observații / Referințe
A1.1		construcții de locuințe	58	Cu acte	Nr. niveluri:1; S. construita la sol:58 mp; LOCUINTA
A1.2		construcții anexa	74	Cu acte	Nr. niveluri:1; S. construita la sol:74 mp; ANEXA
A1.3		construcții anexa	36	Cu acte	Nr. niveluri:1; S. construita la sol:36 mp; ANEXA

Lungime Segmente

1) Valorile lungimilor segmentelor sunt obținute din proiecție în plan.

Punct început	X / Y	Punct sfârșit	X / Y	Lungime segment (** (m)
1	428.280,005 294.762,709	2	428.280,395 294.785,079	22.373
2	428.280,395 294.785,079	3	428.280,425 294.814,535	29.456

Punct început	X / Y	Punct sfârşit	X / Y	Lungime segment (** (m)
3	428.280,425 294.814,535	4	428.259,524 294.813,441	20.93
4	428.259,524 294.813,441	5	428.259,803 294.777,833	35.609
5	428.259,803 294.777,833	6	428.259,663 294.758,802	19.032
6	428.259,663 294.758,802	7	428.259,953 294.753,479	5.331
7	428.259,953 294.753,479	8	428.259,918 294.744,117	9.362
8	428.259,918 294.744,117	9	428.259,847 294.720,899	23.219
9	428.259,847 294.720,899	10	428.272,567 294.720,636	12.723
10	428.272,567 294.720,636	11	428.278,995 294.720,284	6.438
11	428.278,995 294.720,284	12	428.279,486 294.741,52	21.242
12	428.279,486 294.741,52	1	428.280,005 294.762,709	21.195

** Lungimile segmentelor sunt determinate în planul de proiecţie Stereo 70 şi sunt rotunjite la 1 milimetru.

*** Distanţa dintre puncte este formată din segmente cumulate ce sunt mai mici decât valoarea 1 milimetru.

**DATE DESPRE IMOBILUL NR. 10268**

Oficiul de Cadastru și Publicitate Imobiliară DOLJ
Biroul de Cadastru și Publicitate Imobiliară Craiova

A. Partea I. Descrierea imobilului

TEREN Intravilan

Adresa: Loc. Zanoaga, Nr. 511, Jud. Dolj, T30, P450

Nr. Crt	Nr cadastral Nr. topografic	Suprafața* (mp)	Observații / Referințe
A1		Din acte: 800 Masurata: 931	Sector cadastral:22 Teren imprejmuit;

Construcții

Crt	Nr cadastral Nr. topografic	Adresa	Observații / Referințe
A1.1		Loc. Zanoaga, Jud. Dolj	Nr. niveluri:1; S. construita la sol:76 mp; CONSTRUITA DIN CARAMIDA, ACOPERITA CU TABLA SI TIGLA
A1.2		Loc. Zanoaga, Jud. Dolj	Nr. niveluri:1; S. construita la sol:260 mp; ANEXA

B. Partea II. Proprietari și acte

Inscrieri privitoare la dreptul de proprietate și alte drepturi reale		Referințe
/		
Act Administrativ nr. TDP 1201-45098, din 09/06/1997 emis de COMISIA JUDETEANA DOLJ;		
B1	Intabulare, drept de PROPRIETATE, dobandit prin Reconstituire, cota actuala 1/1, cota initiala 1/1 1) GHEORGHE ELENA, LIPSĂ CNP	A1
Act Notarial nr. CONTRACT DE INTRETINERE AUT.7506, din 10/05/1989 emis de N.P. CERNOBAI EMIL;		
B2	Intabulare, drept de PROPRIETATE, dobandit prin Conventie, cota actuala 1/1, cota initiala 1/1 1) STEFAN MARIN, LIPSĂ CNP 2) STEFAN SABINA, LIPSĂ CNP	A1.1
Act Normativ nr. LEGEA 7, din 13/03/1996 emis de GUVERNUL ROMANIEI;		
B3	Intabulare, drept de PROPRIETATE, dobandit prin Lege, cota actuala 1/1, cota initiala 1/1 1) GHEORGHE ELENA, LIPSĂ CNP	A1.2

C. Partea III. SARCINI

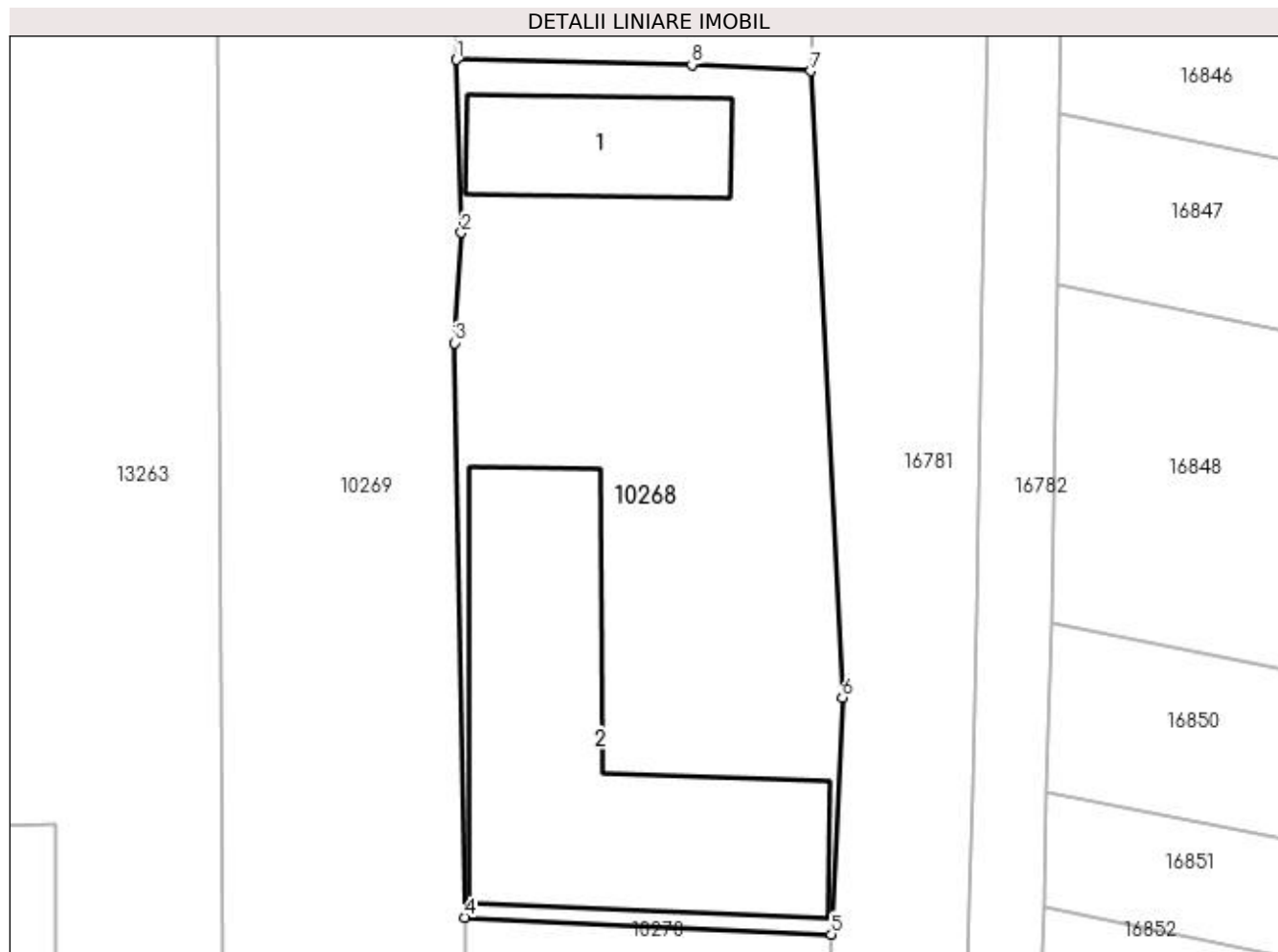
Inscrieri privind dezmembramintele dreptului de proprietate, drepturi reale de garanție și sarcini		Referințe
/		
Act Notarial nr. CONTRACT DE INTRETINERE AUT.7506, din 10/05/1989 emis de N.P. CERNOBAI EMIL;		
C1	Intabulare, drept de IPOTECA LEGALA, Valoare:0 , dobandit prin Conventie, cota actuala 1/1, cota initiala 1/1 1) GHEORGHE ELENA, LIPSĂ CNP	A1.1

Anexa Nr. 1 La Partea I

Teren

Nr cadastral	Suprafața (mp)*	Observații / Referințe
	Din acte: 800 Masurata: 931	

* Suprafața este determinată în planul de proiecție Stereo 70.



Date referitoare la teren

Crt	Categorie folosință	Intravilan	Suprafața (mp)	Tarla	Parcelă	Nr. topo	Observații / Referințe
1	curți constructii	DA	931	30	450	-	IDENTIC CU T19

Date referitoare la construcții

Crt	Număr	Destinație construcție	Supraf. (mp)	Situație juridică	Observații / Referințe
A1.1		construcții de locuințe	76	Cu acte	Nr. niveluri:1; S. construita la sol:76 mp; CONSTRUITA DIN CARAMIDA, ACOPERITA CU TABLA SI TIGLA
A1.2		construcții anexa	260	Cu acte	Nr. niveluri:1; S. construita la sol:260 mp; ANEXA

Lungime Segmente

1) Valorile lungimilor segmentelor sunt obținute din proiecție în plan.

Punct început	X / Y	Punct sfârșit	X / Y	Lungime segment (** (m)
1	428.259,847 294.720,899	2	428.260,114 294.711,551	9.352
2	428.260,114 294.711,551	3	428.259,749 294.705,587	5.975

Punct început	X / Y	Punct sfârșit	X / Y	Lungime segment (** (m)
3	428.259,749 294.705,587	4	428.260,28 294.674,548	31.043
4	428.260,28 294.674,548	5	428.280,113 294.673,628	19.854
5	428.280,113 294.673,628	6	428.280,707 294.686,42	12.806
6	428.280,707 294.686,42	7	428.278,995 294.720,284	33.907
7	428.278,995 294.720,284	8	428.272,567 294.720,636	6.438
8	428.272,567 294.720,636	1	428.259,847 294.720,899	12.723

** Lungimile segmentelor sunt determinate în planul de proiecție Stereo 70 și sunt rotunjite la 1 milimetru.

*** Distanța dintre puncte este formată din segmente cumulate ce sunt mai mici decât valoarea 1 milimetru.

**DATE DESPRE IMOBILUL NR. 10269**

Oficiul de Cadastru și Publicitate Imobiliară DOLJ
Biroul de Cadastru și Publicitate Imobiliară Craiova

A. Partea I. Descrierea imobilului

TEREN Intravilan

Adresa: Loc. Zanoaga, Jud. Dolj, T30, P668/3

Nr. Crt	Nr cadastral Nr. topografic	Suprafața* (mp)	Observații / Referințe
A1	35242	Din acte: 1.412 Masurata: 1.462	Sector cadastral:22 Teren imprejmuit;

B. Partea II. Proprietari și acte

Inscrieri privitoare la dreptul de proprietate și alte drepturi reale		Referințe
265044 / 03/11/2021		
Act Notarial nr. ACT DE DONATIE AUT. NR. 2350, din 27/10/2021 emis de UDRISTOIU IOANA MIRELA;		
B1	Intabulare, drept de PROPRIETATE, dobandit prin Conventie, cota actuala 1/1, cota initiala 1/1 1) GHEORGHE TUDOREL-MARIAN	A1

C. Partea III. SARCINI .

Inscrieri privind dezmembramintele dreptului de proprietate, drepturi reale de garanție și sarcini	Referințe
NU SUNT	

Anexa Nr. 1 La Partea I

Teren

Nr cadastral	Suprafața (mp)*	Observații / Referințe
35242	Din acte: 1.412 Masurata: 1.462	

* Suprafața este determinată în planul de proiecție Stereo 70.



Date referitoare la teren

Crt	Categorie folosință	Intra vilan	Suprafața (mp)	Tarla	Parcelă	Nr. topo	Observații / Referințe
1	arabil	DA	1.462	30	668/3	-	

Lungime Segmente

1) Valorile lungimilor segmentelor sunt obținute din proiecție în plan.

Punct început	X / Y	Punct sfârșit	X / Y	Lungime segment (** (m)
1	428.260,271 294.632,078	2	428.260,456 294.656,506	24.429
2	428.260,456 294.656,506	3	428.260,543 294.659,185	2.681
3	428.260,543 294.659,185	4	428.260,28 294.674,548	15.365
4	428.260,28 294.674,548	5	428.259,749 294.705,587	31.043
5	428.259,749 294.705,587	6	428.260,114 294.711,551	5.975

Punct început	X / Y	Punct sfârșit	X / Y	Lungime segment (** (m)
6	428.260,114 294.711,551	7	428.259,847 294.720,899	9.352
7	428.259,847 294.720,899	8	428.259,918 294.744,117	23.219
8	428.259,918 294.744,117	9	428.246,85 294.744,823	13.087
9	428.246,85 294.744,823	10	428.247,001 294.705,748	39.076
10	428.247,001 294.705,748	11	428.247,224 294.659,339	46.409
11	428.247,224 294.659,339	12	428.247,218 294.632,799	26.54
12	428.247,218 294.632,799	1	428.260,271 294.632,078	13.073

** Lungimile segmentelor sunt determinate în planul de proiecție Stereo 70 și sunt rotunjite la 1 milimetru.

*** Distanța dintre puncte este formată din segmente cumulate ce sunt mai mici decât valoarea 1 milimetru.

**DATE DESPRE IMOBILUL NR. 10270**

Oficiul de Cadastru și Publicitate Imobiliară DOLJ
Biroul de Cadastru și Publicitate Imobiliară Craiova

A. Partea I. Descrierea imobilului

TEREN Intravilan

Adresa: Loc. Zanoaga, Jud. Dolj, T30

Nr. Crt	Nr cadastral Nr. topografic	Suprafața* (mp)	Observații / Referințe
A1		800	Sector cadastral:22 Teren neimprejmuit;

B. Partea II. Proprietari și acte

Inscrieri privitoare la dreptul de proprietate și alte drepturi reale		Referințe
/		
Act Normativ nr. LEGEA 7, din 13/03/1996 emis de GUVERNUL ROMANIEI;		
B1	Inscrierea provizorie, drept de PROPRIETATE, dobandit prin Lege, cota actuala 1/1, cota initiala 1/1 1) NEIDENTIFICAT NEIDENTIFICAT	A1

C. Partea III. SARCINI .

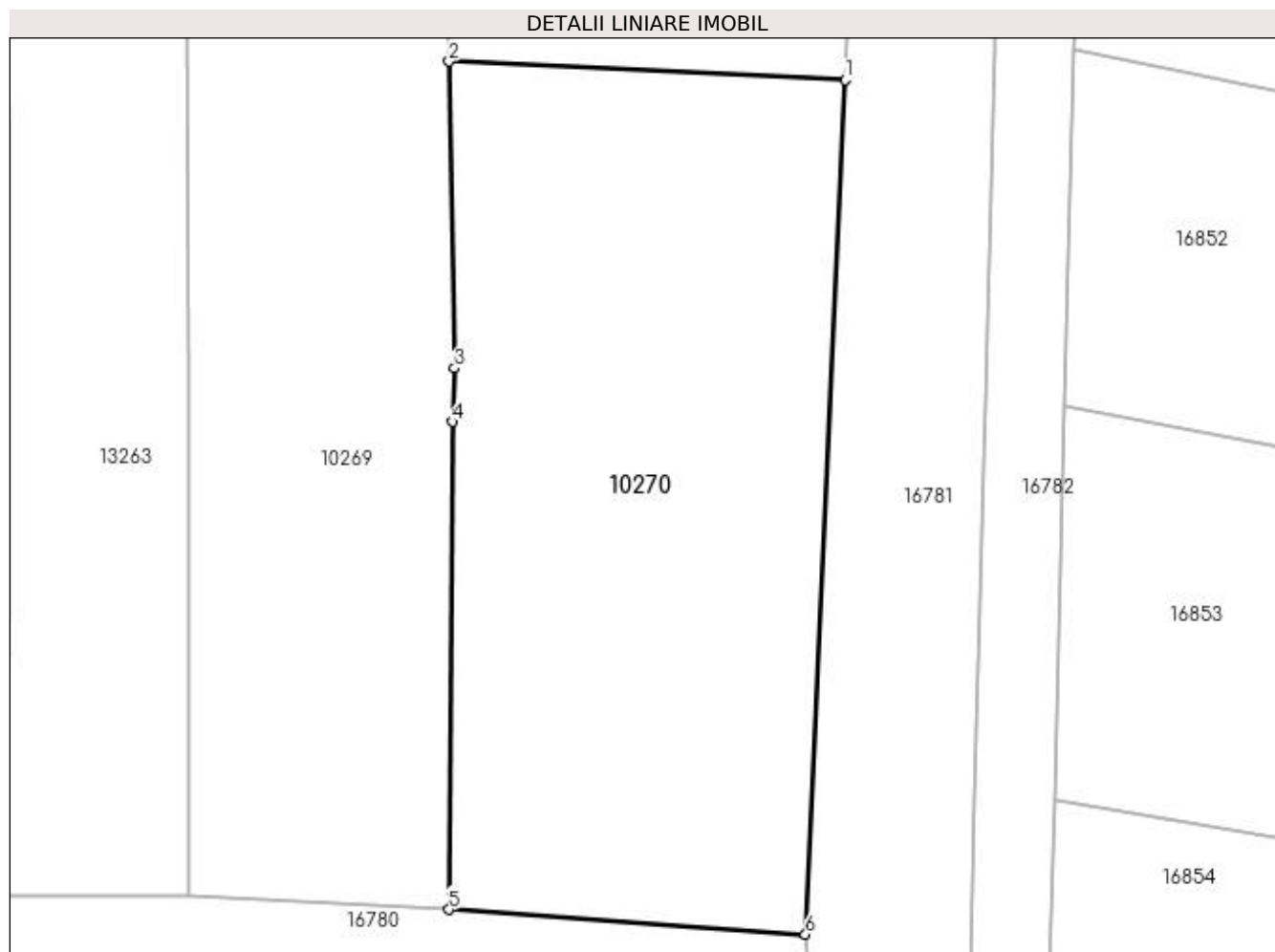
Inscrieri privind dezmembramintele dreptului de proprietate, drepturi reale de garanție și sarcini	Referințe
NU SUNT	

Anexa Nr. 1 La Partea I

Teren

Nr cadastral	Suprafața (mp)*	Observații / Referințe
	800	

* Suprafața este determinată în planul de proiecție Stereo 70.



Date referitoare la teren

Crt	Categorie folosință	Intravilan	Suprafața (mp)	Tarla	Parcelă	Nr. topo	Observații / Referințe
1	arabil	DA	800	30	-	-	

Lungime Segmente

1) Valorile lungimilor segmentelor sunt obținute din proiecție în plan.

Punct început	X / Y	Punct sfârșit	X / Y	Lungime segment (** (m)
1	428.280,113 294.673,628	2	428.260,28 294.674,548	19.854
2	428.260,28 294.674,548	3	428.260,543 294.659,185	15.365
3	428.260,543 294.659,185	4	428.260,456 294.656,506	2.681
4	428.260,456 294.656,506	5	428.260,271 294.632,078	24.429
5	428.260,271 294.632,078	6	428.278,129 294.630,839	17.901

Punct început	X / Y	Punct sfârșit	X / Y	Lungime segment (** (m)
6	428.278,129 294.630,839	1	428.280,113 294.673,628	42.835

** Lungimile segmentelor sunt determinate în planul de proiecție Stereo 70 și sunt rotunjite la 1 milimetru.

*** Distanța dintre puncte este formată din segmente cumulate ce sunt mai mici decât valoarea 1 milimetru.

**DATE DESPRE IMOBILUL NR. 10276**

Oficiul de Cadastru și Publicitate Imobiliară DOLJ
Biroul de Cadastru și Publicitate Imobiliară Craiova

A. Partea I. Descrierea imobilului

TEREN Intravilan

Adresa: Loc. Zanoaga, Nr. 590, Jud. Dolj, T20, P493

Nr. Crt	Nr cadastral Nr. topografic	Suprafața* (mp)	Observații / Referințe
A1		Din acte: 350 Masurata: 380	Sector cadastral:22 Teren neimprejmut;

Construcții

Crt	Nr cadastral Nr. topografic	Adresa	Observații / Referințe
A1.1		Loc. Zanoaga, Jud. Dolj	Nr. niveluri:1; S. construita la sol:36 mp; LOCUINTA
A1.2		Loc. Zanoaga, Jud. Dolj	Nr. niveluri:1; S. construita la sol:34 mp; ANEXA
A1.3		Loc. Zanoaga, Jud. Dolj	Nr. niveluri:1; S. construita la sol:12 mp; ANEXA

B. Partea II. Proprietari și acte

Inscrieri privitoare la dreptul de proprietate și alte drepturi reale		Referințe
/		
Hotarare Judecatoreasca nr. SC 11580, din 17/09/2013 emis de JUDECATORIA CRAIOVA;		
B1	Intabulare, drept de PROPRIETATE, dobandit prin Hotarare Judecatoreasca, cota actuala 350/380, cota initiala 350/380 1) ILIE PETRE	A1
Act Normativ nr. LEGEA 7, din 13/03/1996 emis de GUVERNUL ROMANIEI;		
B2	Intabulare, drept de PROPRIETATE, dobandit prin Lege, cota actuala 1/1, cota initiala 1/1 1) ILIE PETRE	A1.3
Hotarare Judecatoreasca nr. SC 11580, din 17/09/2013 emis de JUDECATORIA CRAIOVA;		
B3	Intabulare, drept de PROPRIETATE, dobandit prin Hotarare Judecatoreasca, cota actuala 1/1, cota initiala 1/1 1) ILIE PETRE	A1.1, A1.2
Act Normativ nr. LEGEA 7, din 13/03/1996 emis de GUVERNUL ROMANIEI;		
B4	Inscrierea posesiei, drept de PROPRIETATE, dobandit prin Constituire, cota actuala 30/380, cota initiala 30/380 1) ILIE PETRE	A1

C. Partea III. SARCINI .

Inscrieri privind dezmembramintele dreptului de proprietate, drepturi reale de garanție și sarcini	Referințe
NU SUNT	

Anexa Nr. 1 La Partea I

Teren

Nr cadastral	Suprafața (mp)*	Observații / Referințe
	Din acte: 350 Masurata: 380	

* Suprafața este determinată în planul de proiecție Stereo 70.



Date referitoare la teren

Crt	Categorie folosință	Intra vilan	Suprafața (mp)	Tarla	Parcelă	Nr. topo	Observații / Referințe
1	curți construcții	DA	380	20	493	-	

Date referitoare la construcții

Crt	Număr	Destinație construcție	Supraf. (mp)	Situație juridică	Observații / Referințe
A1.1		construcții de locuințe	36	Cu acte	Nr. niveluri:1; S. construita la sol:36 mp; LOCUINTA
A1.2		construcții anexa	34	Cu acte	Nr. niveluri:1; S. construita la sol:34 mp; ANEXA
A1.3		construcții anexa	12	Cu acte	Nr. niveluri:1; S. construita la sol:12 mp; ANEXA

Lungime Segmente

1) Valorile lungimilor segmentelor sunt obținute din proiecție în plan.

Punct început	X / Y	Punct sfârșit	X / Y	Lungime segment (** (m))
1	427.864,291 295.141,829	2	427.864,291 295.139,128	2.702
2	427.864,291 295.139,128	3	427.867,462 295.139,128	3.171

Punct început	X / Y	Punct sfârşit	X / Y	Lungime segment (** (m)
3	427.867,462 295.139,128	4	427.867,463 295.134,808	4.32
4	427.867,463 295.134,808	5	427.867,451 295.133,603	1.205
5	427.867,451 295.133,603	6	427.868,118 295.121,266	12.355
6	427.868,118 295.121,266	7	427.872,657 295.121,689	4.558
7	427.872,657 295.121,689	8	427.873,13 295.135,069	13.388
8	427.873,13 295.135,069	9	427.873,936 295.157,644	22.589
9	427.873,936 295.157,644	10	427.874,279 295.171,016	13.376
10	427.874,279 295.171,016	11	427.864,997 295.169,199	9.458
11	427.864,997 295.169,199	12	427.864,294 295.147,595	21.615
12	427.864,294 295.147,595	13	427.864,302 295.143,221	4.374
13	427.864,302 295.143,221	1	427.864,291 295.141,829	1.392

** Lungimile segmentelor sunt determinate în planul de proiecție Stereo 70 și sunt rotunjite la 1 milimetru.

*** Distanța dintre puncte este formată din segmente cumulate ce sunt mai mici decât valoarea 1 milimetru.

**DATE DESPRE IMOBILUL NR. 10277**

Oficiul de Cadastru și Publicitate Imobiliară DOLJ
Biroul de Cadastru și Publicitate Imobiliară Craiova

A. Partea I. Descrierea imobilului

TEREN Intravilan

Adresa: Loc. Zanoaga, Jud. Dolj, T27, P636/4

Nr. Crt	Nr cadastral Nr. topografic	Suprafața* (mp)	Observații / Referințe
A1		900	Sector cadastral:22 Teren neimprejmuit;

B. Partea II. Proprietari și acte

Inscrieri privitoare la dreptul de proprietate și alte drepturi reale		Referințe
/		
Act Notarial nr. CVC AUT NR 1784, din 07/12/2001 emis de BNP DEFTA EMIL;		
B1	Intabulare, drept de PROPRIETATE, dobandit prin Conventie, cota actuala 1/1, cota initiala 1/1 1) ILIESCU OPRIS-SILVIAN	A1

C. Partea III. SARCINI .

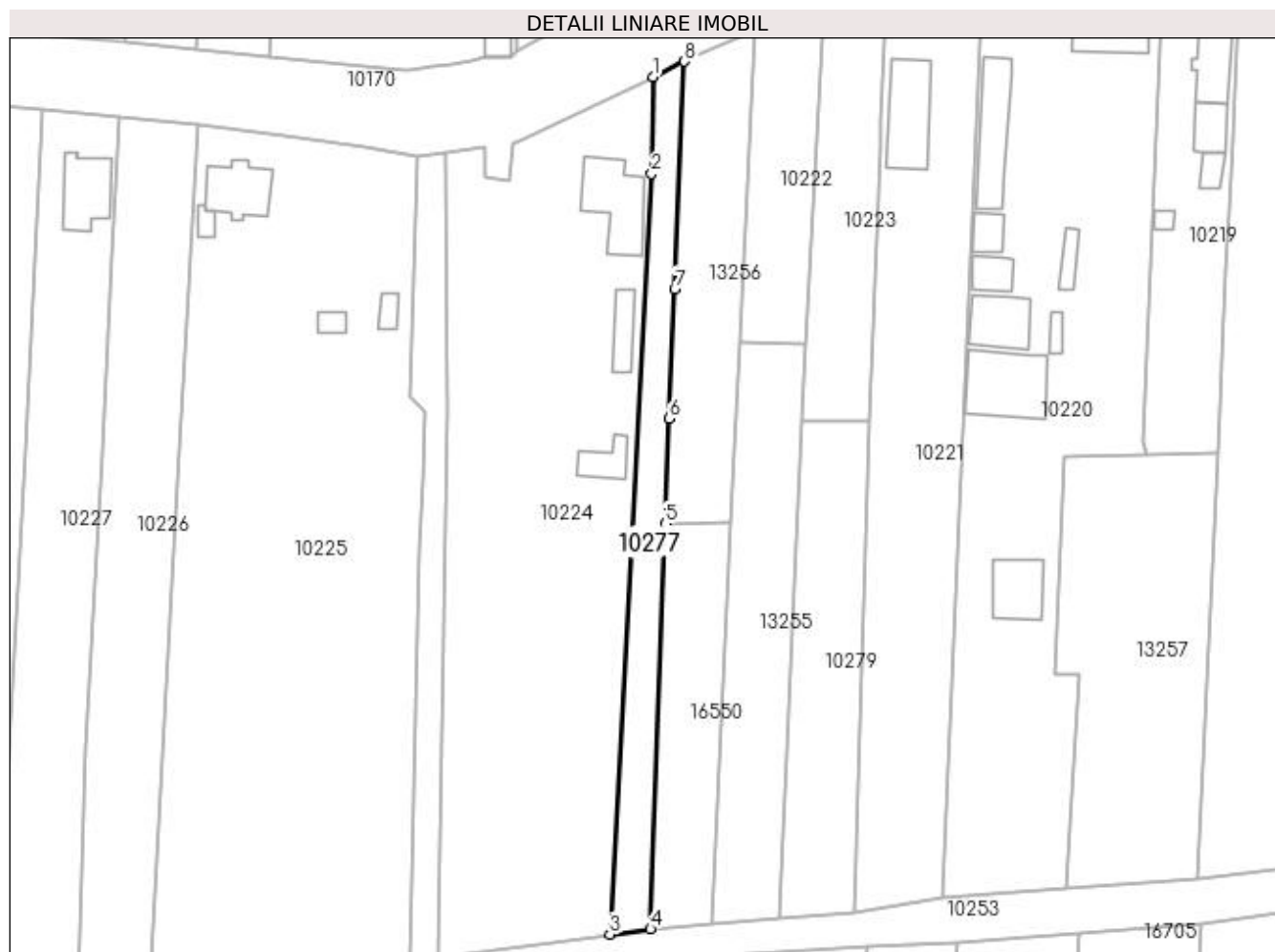
Inscrieri privind dezmembramintele dreptului de proprietate, drepturi reale de garanție și sarcini	Referințe
NU SUNT	

Anexa Nr. 1 La Partea I

Teren

Nr cadastral	Suprafața (mp)*	Observații / Referințe
	900	

* Suprafața este determinată în planul de proiecție Stereo 70.



Date referitoare la teren

Crt	Categorie folosință	Intra vilan	Suprafața (mp)	Tarla	Parcelă	Nr. topo	Observații / Referințe
1	arabil	DA	900	27	636/4	-	IDENTIC CU T79

Lungime Segmente

1) Valorile lungimilor segmentelor sunt obținute din proiecție în plan.

Punct început	X / Y	Punct sfârșit	X / Y	Lungime segment (** (m)
1	427.726,898 294.940,39	2	427.726,694 294.923,242	17.149
2	427.726,694 294.923,242	3	427.719,277 294.788,774	134.672
3	427.719,277 294.788,774	4	427.726,494 294.789,718	7.279
4	427.726,494 294.789,718	5	427.729,141 294.861,38	71.71
5	427.729,141 294.861,38	6	427.729,828 294.879,99	18.623

Punct început	X / Y	Punct sfârșit	X / Y	Lungime segment (** (m)
6	427.729,828 294.879,99	7	427.730,796 294.902,896	22.926
7	427.730,796 294.902,896	8	427.732,523 294.943,11	40.251
8	427.732,523 294.943,11	1	427.726,898 294.940,39	6.248

** Lungimile segmentelor sunt determinate în planul de proiecție Stereo 70 și sunt rotunjite la 1 milimetru.

*** Distanța dintre puncte este formată din segmente cumulate ce sunt mai mici decât valoarea 1 milimetru.

**DATE DESPRE IMOBILUL NR. 10278**

Oficiul de Cadastru și Publicitate Imobiliară DOLJ
Biroul de Cadastru și Publicitate Imobiliară Craiova

A. Partea I. Descrierea imobilului

TEREN Intravilan

Adresa: Loc. Zanoaga, Jud. Dolj, T30, P665

Nr. Crt	Nr cadastral Nr. topografic	Suprafața* (mp)	Observații / Referințe
A1	30163	Din acte: 250 Masurata: 271	Sector cadastral:22 Teren neimprejmit;

B. Partea II. Proprietari și acte

Inscrieri privitoare la dreptul de proprietate și alte drepturi reale		Referințe
71976 / 16/04/2019		
Act Notarial nr. CERTIFICAT DE MOSTENITOR NR 39, din 11/04/2019 emis de CERNOBAI EMIL (ACT ADMINISTRATIV NR CERTIFICAT DE DECES SERIA DC, NR. 945020 DIN 28.03.2017, EMIS DE PRIMARIA COM. LEU);		
B1	Intabulare, drept de PROPRIETATE, dobandit prin Succesiune, cota actuala 125/271, cota initiala 125/271 1) MANDACHE STEFAN	A1
B2	Intabulare, drept de PROPRIETATE, dobandit prin Succesiune, cota actuala 125/271, cota initiala 125/271 1) MANDACHE DAN-MIHAIL	A1
/		
Act Normativ nr. LEGEA 7, din 13/03/1996 emis de GUVERNUL ROMANIEI;		
B3	Inscrierea posesiei, drept de PROPRIETATE, dobandit prin Constituire, cota actuala 21/271, cota initiala 21/271 1) MANDACHE DAN-MIHAIL 2) MANDACHE STEFAN	A1

C. Partea III. SARCINI .

Inscrieri privind dezmembramintele dreptului de proprietate, drepturi reale de garanție și sarcini	Referințe
NU SUNT	

Anexa Nr. 1 La Partea I

Teren

Nr cadastral	Suprafața (mp)*	Observații / Referințe
30163	Din acte: 250 Masurata: 271	

* Suprafața este determinată în planul de proiecție Stereo 70.



Date referitoare la teren

Crt	Categorie folosință	Intra vilan	Suprafața (mp)	Tarla	Parcelă	Nr. topo	Observații / Referințe
1	arabil	DA	271	30	665	-	

Lungime Segmente

1) Valorile lungimilor segmentelor sunt obținute din proiecție în plan.

Punct început	X / Y	Punct sfârșit	X / Y	Lungime segment (** (m)
1	428.242,103 294.751,333	2	428.246,803 294.751,353	4.7
2	428.246,803 294.751,353	3	428.246,23 294.784,3	32.952
3	428.246,23 294.784,3	4	428.247,17 294.812,796	28.511
4	428.247,17 294.812,796	5	428.242,21 294.812,081	5.011
5	428.242,21 294.812,081	1	428.242,103 294.751,333	60.747

**** Lungimile segmentelor sunt determinate în planul de proiecție Stereo 70 și sunt rotunjite la 1 milimetru.**

***** Distanța dintre puncte este formată din segmente cumulate ce sunt mai mici decât valoarea 1 milimetru.**

**DATE DESPRE IMOBILUL NR. 10279**

Oficiul de Cadastru și Publicitate Imobiliară DOLJ
Biroul de Cadastru și Publicitate Imobiliară Craiova

A. Partea I. Descrierea imobilului

TEREN Intravilan

Adresa: Loc. Zanoaga, Jud. Dolj, T27, P39/1

Nr. Crt	Nr cadastral Nr. topografic	Suprafața* (mp)	Observații / Referințe
A1		1.100	Sector cadastral:22 Teren neimprejmuit;

B. Partea II. Proprietari și acte

Inscrieri privitoare la dreptul de proprietate și alte drepturi reale	Referințe
/	
Act Administrativ nr. TDP 601-48675, din 06/12/1995 emis de COMISIA JUDETEANA DOLJ;	
B1	A1
Intabulare, drept de PROPRIETATE, dobandit prin Reconstituire, cota actuala 1/1, cota initiala 1/1 1) DINU NICOLAE, LIPSĂ CNP	

C. Partea III. SARCINI .

Inscrieri privind dezmembramintele dreptului de proprietate, drepturi reale de garanție și sarcini	Referințe
NU SUNT	

Anexa Nr. 1 La Partea I

Teren

Nr cadastral	Suprafața (mp)*	Observații / Referințe
	1.100	

* Suprafața este determinată în planul de proiecție Stereo 70.



Date referitoare la teren

Crt	Categorie folosință	Intra vilan	Suprafața (mp)	Tarla	Parcelă	Nr. topo	Observații / Referințe
1	arabil	DA	1.100	27	39/1	-	IDENTIC CU T79

Lungime Segmente

1) Valorile lungimilor segmentelor sunt obținute din proiecție în plan.

Punct început	X / Y	Punct sfârșit	X / Y	Lungime segment (** (m)
1	427.765,139 294.879,613	2	427.753,193 294.879,639	11.946
2	427.753,193 294.879,639	3	427.749,345 294.791,609	88.114
3	427.749,345 294.791,609	4	427.762,591 294.792,767	13.296
4	427.762,591 294.792,767	1	427.765,139 294.879,613	86.884

**** Lungimile segmentelor sunt determinate în planul de proiecție Stereo 70 și sunt rotunjite la 1 milimetru.**

***** Distanța dintre puncte este formată din segmente cumulate ce sunt mai mici decât valoarea 1 milimetru.**

**DATE DESPRE IMOBILUL NR. 10280**

Oficiul de Cadastru și Publicitate Imobiliară DOLJ
Biroul de Cadastru și Publicitate Imobiliară Craiova

A. Partea I. Descrierea imobilului

TEREN Intravilan

Adresa: Loc. Zanoaga, Nr. 452A, Jud. Dolj, T26, P625, 625/1 625/2

Nr. Crt	Nr cadastral Nr. topografic	Suprafața* (mp)	Observații / Referințe
A1		396	Sector cadastral:22 Teren neimpregmuit;

Construcții

Crt	Nr cadastral Nr. topografic	Adresa	Observații / Referințe
A1.1		Loc. Zanoaga, Jud. Dolj	Nr. niveluri:1; S. construita la sol:52 mp; CONSTRUITA DIN CARAMIDA, ACOPERITA CU TIGLA

B. Partea II. Proprietari și acte

Inscrieri privitoare la dreptul de proprietate și alte drepturi reale		Referințe
/		
Act Notarial nr. CM 76, din 31/03/2004 emis de BNP DANA TOMITA;		
B1	Intabulare, drept de PROPRIETATE, dobandit prin Succesiune, cota actuala 1/1, cota initiala 1/1 1) MIHAI STEFAN	A1, A1.1

C. Partea III. SARCINI .

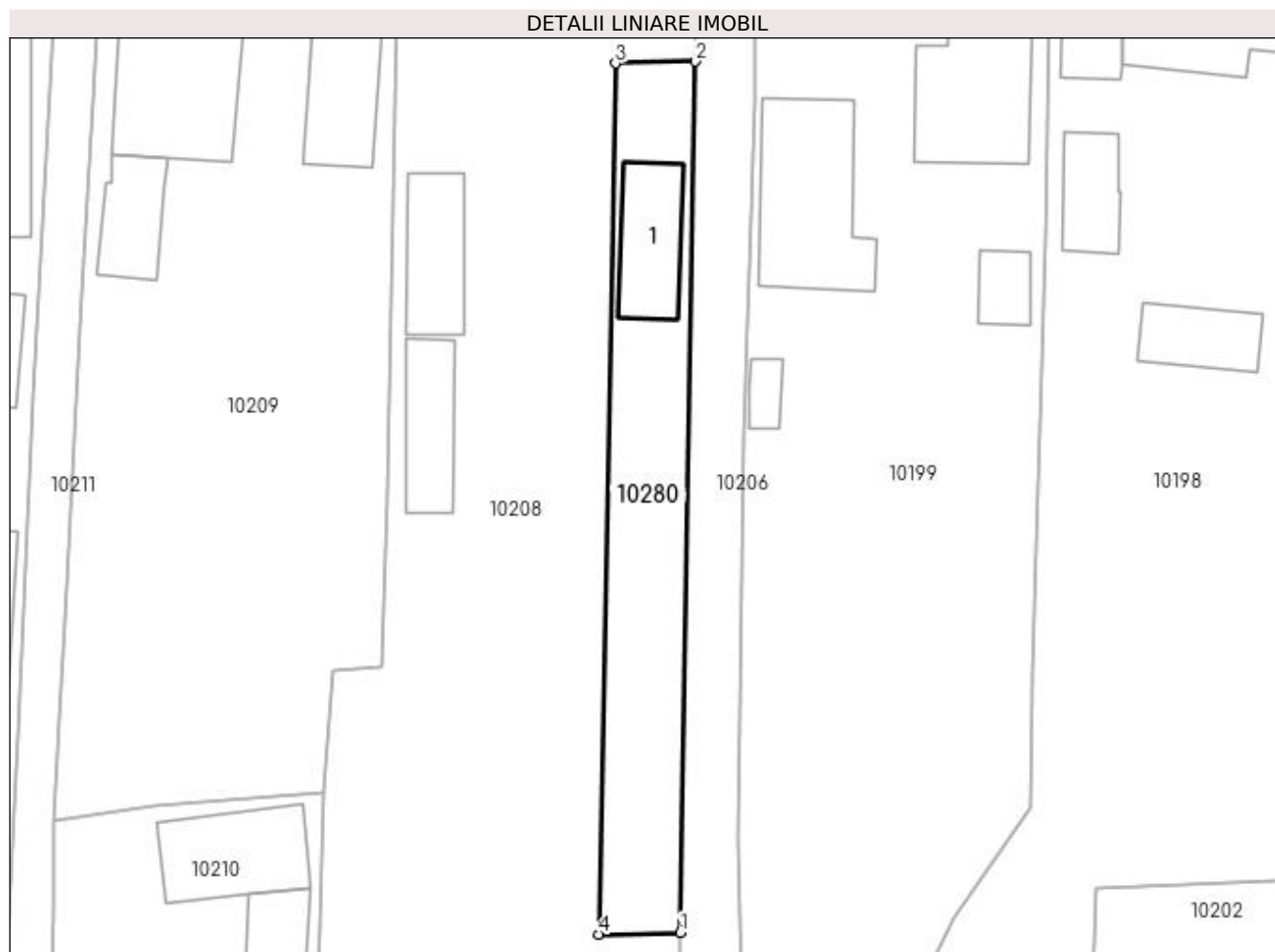
Inscrieri privind dezmembramintele dreptului de proprietate, drepturi reale de garanție și sarcini	Referințe
NU SUNT	

Anexa Nr. 1 La Partea I

Teren

Nr cadastral	Suprafața (mp)*	Observații / Referințe
	396	

* Suprafața este determinată în planul de proiecție Stereo 70.



Date referitoare la teren

Crt	Categorie folosință	Intra vilan	Suprafața (mp)	Tarla	Parcelă	Nr. topo	Observații / Referințe
1	curți constructii	DA	252	26	625	-	
2	arabil	DA	144	26	625/1 625/2	-	

Date referitoare la construcții

Crt	Număr	Destinație construcție	Supraf. (mp)	Situație juridică	Observații / Referințe
A1.1		construcții de locuințe	52	Cu acte	Nr. niveluri:1; S. construita la sol:52 mp; CONSTRUITA DIN CARAMIDA, ACOPERITA CU TIGLA

Lungime Segmente

1) Valorile lungimilor segmentelor sunt obținute din proiecție în plan.

Punct început	X / Y	Punct sfârșit	X / Y	Lungime segment (** (m)
1	427.957,472 294.887,048	2	427.958,593 294.952,467	65.428
2	427.958,593 294.952,467	3	427.952,599 294.952,335	5.995
3	427.952,599 294.952,335	4	427.951,341 294.886,933	65.414

Punct început	X / Y	Punct sfârșit	X / Y	Lungime segment (** (m)
4	427.951,341 294.886,933	1	427.957,472 294.887,048	6.132

** Lungimile segmentelor sunt determinate în planul de proiecție Stereo 70 și sunt rotunjite la 1 milimetru.

*** Distanța dintre puncte este formată din segmente cumulate ce sunt mai mici decât valoarea 1 milimetru.

**DATE DESPRE IMOBILUL NR. 10281**

Oficiul de Cadastru și Publicitate Imobiliară DOLJ
Biroul de Cadastru și Publicitate Imobiliară Craiova

A. Partea I. Descrierea imobilului

TEREN Intravilan

Adresa: Loc. Zanoaga, Nr. 631, Jud. Dolj, T19, P444

Nr. Crt	Nr cadastral Nr. topografic	Suprafața* (mp)	Observații / Referințe
A1		Din acte: 566 Masurata: 515	Sector cadastral:22 Teren neimprejmuit;

B. Partea II. Proprietari și acte

Inscrieri privitoare la dreptul de proprietate și alte drepturi reale		Referințe
/		
Act Notarial nr. APV AUT NR 2156, din 12/05/2003 emis de BNP CERNOBAI CLAUDIU-EMIL;		
B1	Intabulare, drept de PROPRIETATE, dobandit prin lesire Din Indiviziune, cota actuala 1/1, cota initiala 1/1 1) MITRACHE MARIA	A1

C. Partea III. SARCINI .

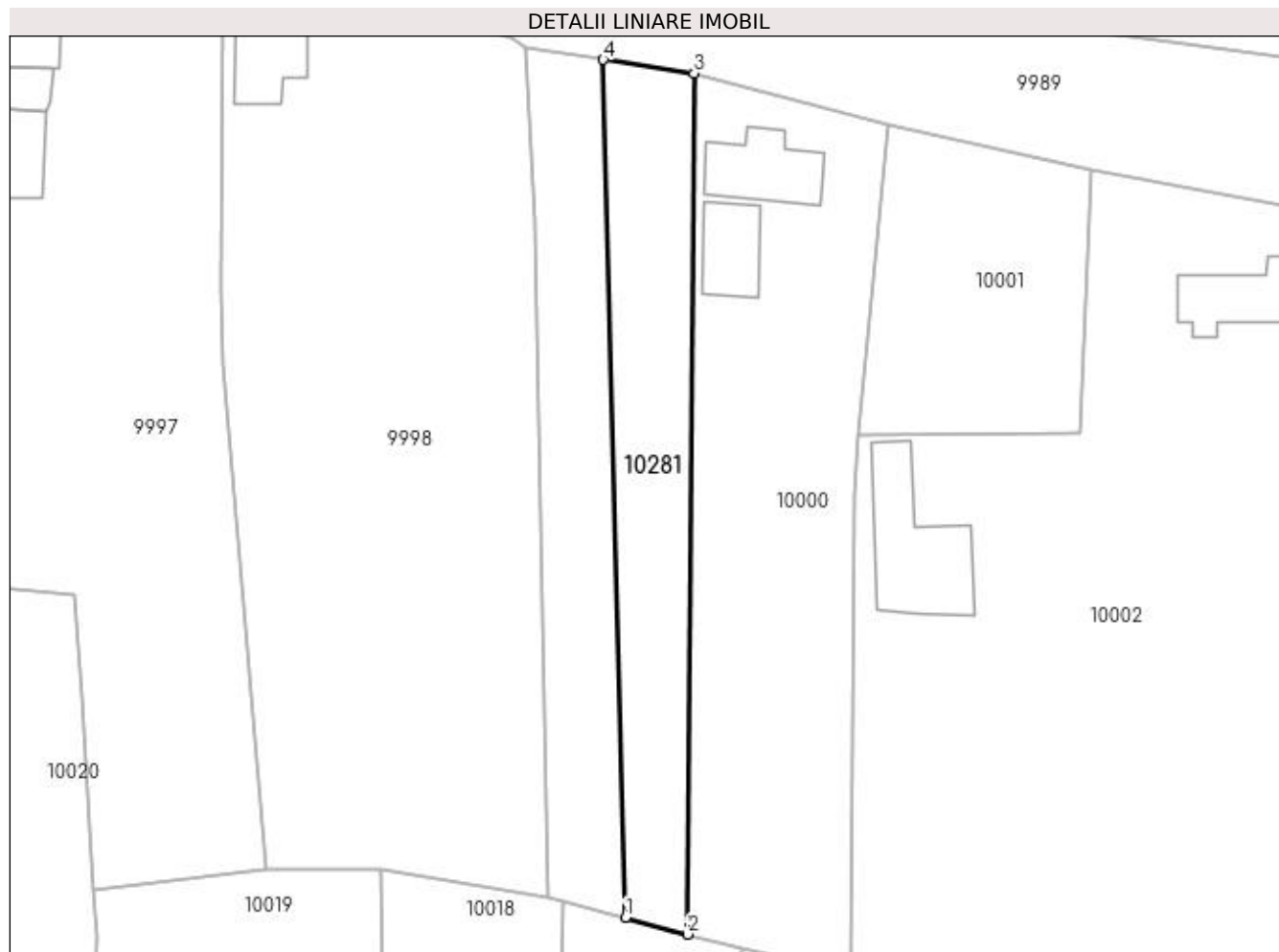
Inscrieri privind dezmembramintele dreptului de proprietate, drepturi reale de garanție și sarcini	Referințe
NU SUNT	

Anexa Nr. 1 La Partea I

Teren

Nr cadastral	Suprafața (mp)*	Observații / Referințe
	Din acte: 566 Masurata: 515	

* Suprafața este determinată în planul de proiecție Stereo 70.



Date referitoare la teren

Crt	Categorie folosință	Intra vilan	Suprafața (mp)	Tarla	Parcelă	Nr. topo	Observații / Referințe
1	arabil	DA	515	19	444	-	LOT 2

Lungime Segmente

1) Valorile lungimilor segmentelor sunt obținute din proiecție în plan.

Punct început	X / Y	Punct sfârșit	X / Y	Lungime segment (** (m)
1	428.169,245 295.206,465	2	428.174,732 295.204,99	5.681
2	428.174,732 295.204,99	3	428.175,337 295.281,343	76.356
3	428.175,337 295.281,343	4	428.167,281 295.282,542	8.145
4	428.167,281 295.282,542	1	428.169,245 295.206,465	76.102

**** Lungimile segmentelor sunt determinate în planul de proiecție Stereo 70 și sunt rotunjite la 1 milimetru.**

***** Distanța dintre puncte este formată din segmente cumulate ce sunt mai mici decât valoarea 1 milimetru.**

**DATE DESPRE IMOBILUL NR. 10282**

Oficiul de Cadastru și Publicitate Imobiliară DOLJ
Biroul de Cadastru și Publicitate Imobiliară Craiova

A. Partea I. Descrierea imobilului

TEREN Intravilan

Adresa: Loc. Zanoaga, Nr. 661, Jud. Dolj, T19, P437 437/1 437/2

Nr. Crt	Nr cadastral Nr. topografic	Suprafața* (mp)	Observații / Referințe
A1		Din acte: 600 Masurata: 682	Sector cadastral:22 Teren neimprejmuț;

Construcții

Crt	Nr cadastral Nr. topografic	Adresa	Observații / Referințe
A1.1		Loc. Zanoaga, Jud. Dolj	Nr. niveluri:1; S. construita la sol:108 mp; LOCUINTA

B. Partea II. Proprietari și acte

Inscrieri privitoare la dreptul de proprietate și alte drepturi reale		Referințe
/		
Act Notarial nr. APV AUT NR 2217, din 25/06/1998 emis de BNP GAGEATU ILIE (CERTIFICAT DE DECES SERIA DZ, NR. 037333);		
B1	Intabulare, drept de PROPRIETATE, dobandit prin lesire Din Indiviziune, cota actuala 600/682, cota initiala 600/682 1) RADULESCU ION , LIPSĂ CNP DEFUNCT:Da	A1
Act Normativ nr. LEGEA 7, din 13/03/1996 emis de GUVERNUL ROMANIEI;		
B2	Intabulare, drept de PROPRIETATE, dobandit prin Lege, cota actuala 1/1, cota initiala 1/1 1) RADULESCU ION , LIPSĂ CNP DEFUNCT:Da 2) RADULESCU ION , LIPSĂ CNP DEFUNCT:Da	A1.1
B3	Inscrierea posesiei, drept de PROPRIETATE, dobandit prin Constituire, cota actuala 82/682, cota initiala 82/682 1) RADULESCU ION , LIPSĂ CNP DEFUNCT:Da	A1

C. Partea III. SARCINI .

Inscrieri privind dezmembramintele dreptului de proprietate, drepturi reale de garanție și sarcini	Referințe
NU SUNT	

Anexa Nr. 1 La Partea I

Teren

Nr cadastral	Suprafața (mp)*	Observații / Referințe
	Din acte: 600 Masurata: 682	

* Suprafața este determinată în planul de proiecție Stereo 70.



Date referitoare la teren

Crt	Categorie folosință	Intra vilan	Suprafața (mp)	Tarla	Parcelă	Nr. topo	Observații / Referințe
1	curți constructii	DA	682	19	437 437/1 437/2	-	LOT 2

Date referitoare la construcții

Crt	Număr	Destinație construcție	Supraf. (mp)	Situație juridică	Observații / Referințe
A1.1		construcții de locuințe	108	Cu acte	Nr. niveluri:1; S. construita la sol:108 mp; LOCUINTA

Lungime Segmente

1) Valorile lungimilor segmentelor sunt obținute din proiecție în plan.

Punct început	X / Y	Punct sfârșit	X / Y	Lungime segment (** (m))
1	427.988,0 295.221,105	2	427.996,257 295.218,128	8.777
2	427.996,257 295.218,128	3	427.995,949 295.268,592	50.465
3	427.995,949 295.268,592	4	427.997,149 295.286,99	18.437

Punct început	X / Y	Punct sfârșit	X / Y	Lungime segment (** (m)
4	427.997,149 295.286,99	5	427.998,193 295.306,018	19.057
5	427.998,193 295.306,018	6	427.998,229 295.311,93	5.912
6	427.998,229 295.311,93	7	427.990,79 295.313,964	7.713
7	427.990,79 295.313,964	1	427.988,0 295.221,105	92.901

** Lungimile segmentelor sunt determinate în planul de proiecție Stereo 70 și sunt rotunjite la 1 milimetru.

*** Distanța dintre puncte este formată din segmente cumulate ce sunt mai mici decât valoarea 1 milimetru.

**DATE DESPRE IMOBILUL NR. 10283**

Oficiul de Cadastru și Publicitate Imobiliară DOLJ
Biroul de Cadastru și Publicitate Imobiliară Craiova

A. Partea I. Descrierea imobilului

TEREN Intravilan

Adresa: Loc. Zanoaga, Jud. Dolj, T12, P259 259/1

Nr. Crt	Nr cadastral Nr. topografic	Suprafața* (mp)	Observații / Referințe
A1		Din acte: 1.200 Masurata: 1.217	Sector cadastral:22 Teren neimprejmuit;

B. Partea II. Proprietari și acte

Inscrieri privitoare la dreptul de proprietate și alte drepturi reale		Referințe
/		
Act Notarial nr. CVC AUT NR 23476, din 06/09/1994 emis de BNP GAGEATU ILIE (CERTIFICAT DE DECES SERIA DA, NR. 504751);		
B1	Intabulare, drept de PROPRIETATE, dobandit prin Conventie, cota actuala 1200/1221, cota initiala 1200/1221 1) TUDOR IRINA 2) TUDOR FIRMILIAN-BERTI-CARMEN	A1
Act Normativ nr. LEGEA 7, din 13/03/1996 emis de GUVERNUL ROMANIEI;		
B2	Inscrierea posesiei, drept de PROPRIETATE, dobandit prin Constituire, cota actuala 21/1221, cota initiala 21/1221 1) TUDOR IRINA 2) TUDOR FIRMILIAN-BERTI-CARMEN	A1

C. Partea III. SARCINI .

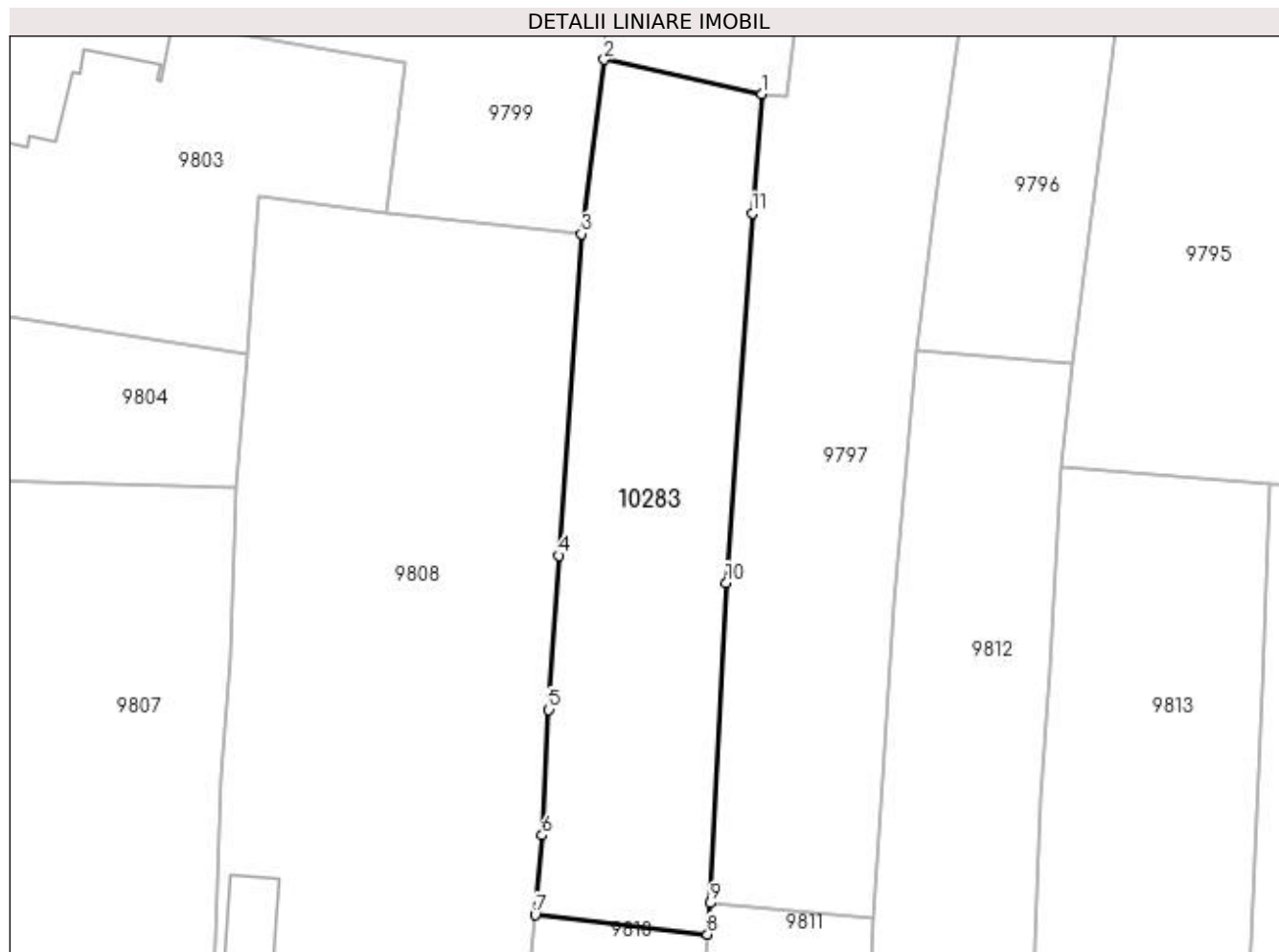
Inscrieri privind dezmembramintele dreptului de proprietate, drepturi reale de garanție și sarcini	Referințe
NU SUNT	

Anexa Nr. 1 La Partea I

Teren

Nr cadastral	Suprafața (mp)*	Observații / Referințe
	Din acte: 1.200 Masurata: 1.217	

* Suprafața este determinată în planul de proiecție Stereo 70.



Date referitoare la teren

Crt	Categorie folosință	Intra vilan	Suprafața (mp)	Tarla	Parcelă	Nr. topo	Observații / Referințe
1	arabil	DA	1.217	12	259 259/1	-	

Lungime Segmente

1) Valorile lungimilor segmentelor sunt obținute din proiecție în plan.

Punct început	X / Y	Punct sfârșit	X / Y	Lungime segment (** (m)
1	427.779,493 295.549,187	2	427.764,944 295.552,321	14.883
2	427.764,944 295.552,321	3	427.762,854 295.536,281	16.175
3	427.762,854 295.536,281	4	427.760,802 295.506,673	29.679
4	427.760,802 295.506,673	5	427.759,85 295.492,479	14.226
5	427.759,85 295.492,479	6	427.759,232 295.480,908	11.587

Punct început	X / Y	Punct sfârșit	X / Y	Lungime segment (** (m)
6	427.759,232 295.480,908	7	427.758,589 295.473,581	7.355
7	427.758,589 295.473,581	8	427.774,464 295.471,801	15.975
8	427.774,464 295.471,801	9	427.774,693 295.474,679	2.887
9	427.774,693 295.474,679	10	427.776,175 295.504,182	29.54
10	427.776,175 295.504,182	11	427.778,597 295.538,19	34.094
11	427.778,597 295.538,19	1	427.779,493 295.549,187	11.034

** Lungimile segmentelor sunt determinate în planul de proiecție Stereo 70 și sunt rotunjite la 1 milimetru.

*** Distanța dintre puncte este formată din segmente cumulate ce sunt mai mici decât valoarea 1 milimetru.

**DATE DESPRE IMOBILUL NR. 13255**

Oficiul de Cadastru și Publicitate Imobiliară DOLJ
Biroul de Cadastru și Publicitate Imobiliară Craiova

A. Partea I. Descrierea imobilului

TEREN Intravilan

Adresa: Loc. Zanoaga, Jud. Dolj, T27, P24/1

Nr. Crt	Nr cadastral Nr. topografic	Suprafața* (mp)	Observații / Referințe
A1		1.204	Sector cadastral:22 Teren neimprejmuit;

B. Partea II. Proprietari și acte

Inscrieri privitoare la dreptul de proprietate și alte drepturi reale		Referințe
/		
Act Notarial nr. CM NR.67, din 21/10/2019 emis de BNP TEODORA VLADOIANU (TDP 1097-44825/06-05-1997);		
B1	Intabulare, drept de PROPRIETATE, dobandit prin Succesiune, cota actuala 1/2, cota initiala 1/2 1) TONEA SANDA-ELENA	A1
Act Notarial nr. CM NR.67, din 21/10/2019 emis de BNP TEODORA VLADOIANU;		
B2	Intabulare, drept de PROPRIETATE, dobandit prin Succesiune, cota actuala 1/2, cota initiala 1/2 1) BALABAN GELA MARINA	A1

C. Partea III. SARCINI .

Inscrieri privind dezmembramintele dreptului de proprietate, drepturi reale de garanție și sarcini	Referințe
NU SUNT	

Anexa Nr. 1 La Partea I

Teren

Nr cadastral	Suprafața (mp)*	Observații / Referințe
	1.204	

* Suprafața este determinată în planul de proiecție Stereo 70.



Date referitoare la teren

Crt	Categorie folosință	Intra vilan	Suprafața (mp)	Tarla	Parcelă	Nr. topo	Observații / Referințe
1	arabil	DA	1.204	27	24/1	-	IDENTIC CU T79

Lungime Segmente

1) Valorile lungimilor segmentelor sunt obținute din proiecție în plan.

Punct început	X / Y	Punct sfârșit	X / Y	Lungime segment (** (m)
1	427.753,939 294.893,215	2	427.742,21 294.893,591	11.735
2	427.742,21 294.893,591	3	427.740,713 294.861,734	31.892
3	427.740,713 294.861,734	4	427.737,37 294.790,562	71.25
4	427.737,37 294.790,562	5	427.749,345 294.791,609	12.021
5	427.749,345 294.791,609	6	427.753,193 294.879,639	88.114

Punct început	X / Y	Punct sfârșit	X / Y	Lungime segment (** (m)
6	427.753,193 294.879,639	1	427.753,939 294.893,215	13.596

** Lungimile segmentelor sunt determinate în planul de proiecție Stereo 70 și sunt rotunjite la 1 milimetru.

*** Distanța dintre puncte este formată din segmente cumulate ce sunt mai mici decât valoarea 1 milimetru.

**DATE DESPRE IMOBILUL NR. 13256**

Oficiul de Cadastru și Publicitate Imobiliară DOLJ
Biroul de Cadastru și Publicitate Imobiliară Craiova

A. Partea I. Descrierea imobilului

TEREN Intravilan

Adresa: Loc. Zanoaga, Jud. Dolj, T27, P634/1

Nr. Crt	Nr cadastral Nr. topografic	Suprafața* (mp)	Observații / Referințe
A1		Din acte: 1.800 Masurata: 1.000	Sector cadastral:22 Teren neimprejmuit;

B. Partea II. Proprietari și acte

Inscrieri privitoare la dreptul de proprietate și alte drepturi reale		Referințe
/		
Act Notarial nr. CVC NR.289, din 14/02/2002 emis de BNP DEFTA EMIL (TDP 1856-59438/16-01-2001);		
B1	Intabulare, drept de PROPRIETATE, dobandit prin Conventie, cota actuala 1/1, cota initiala 1/1 1) ILIESCU OPRIS-SILVIAN	A1

C. Partea III. SARCINI .

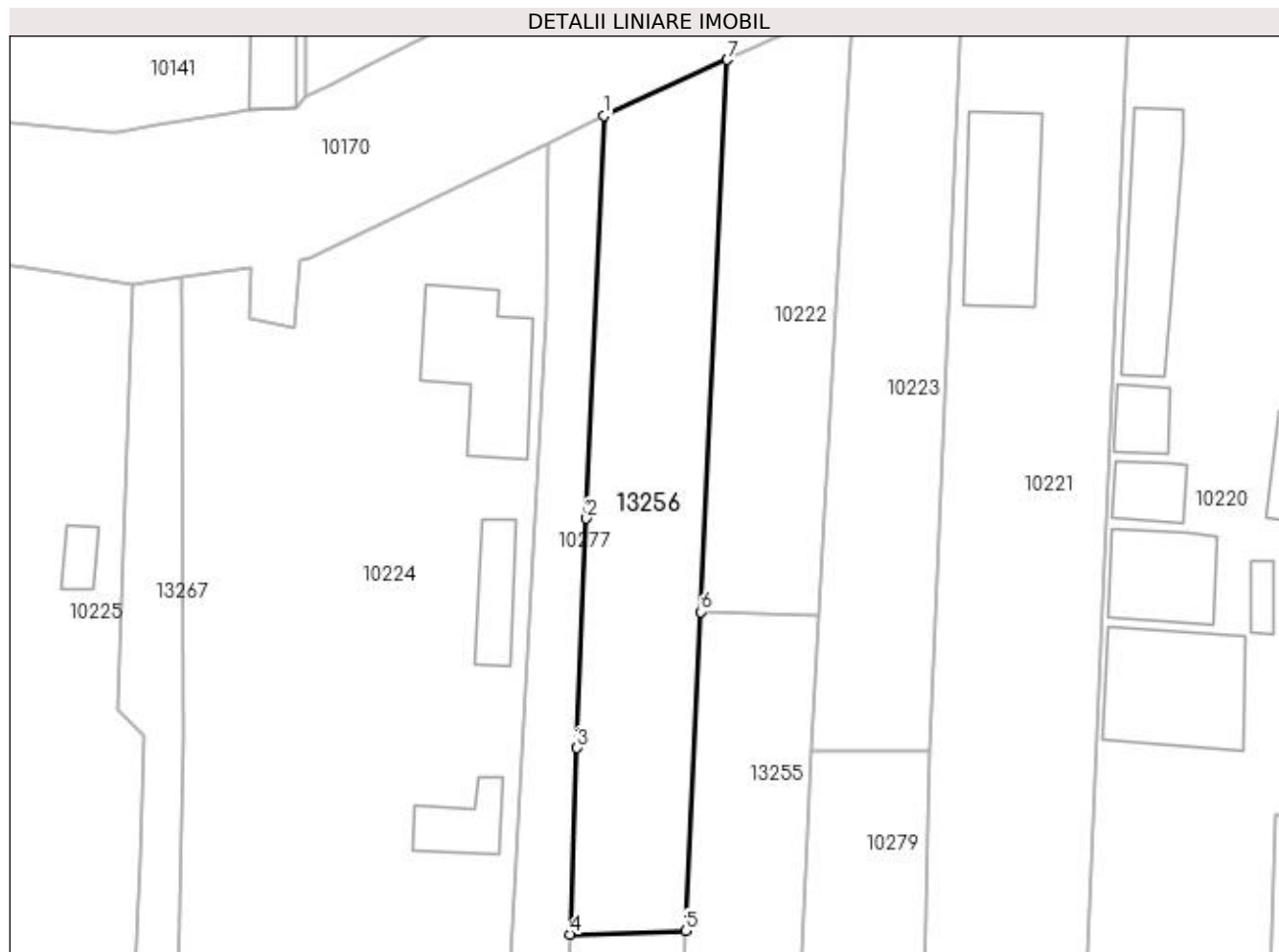
Inscrieri privind dezmembramintele dreptului de proprietate, drepturi reale de garanție și sarcini	Referințe
NU SUNT	

Anexa Nr. 1 La Partea I

Teren

Nr cadastral	Suprafața (mp)*	Observații / Referințe
	Din acte: 1.800 Masurata: 1.000	

* Suprafața este determinată în planul de proiecție Stereo 70.



Date referitoare la teren

Crt	Categorie folosință	Intra vilan	Suprafața (mp)	Tarla	Parcelă	Nr. topo	Observații / Referințe
1	arabil	DA	1.000	27	634/1	-	

Lungime Segmente

1) Valorile lungimilor segmentelor sunt obținute din proiecție în plan.

Punct început	X / Y	Punct sfârșit	X / Y	Lungime segment (** (m)
1	427.732,523 294.943,11	2	427.730,796 294.902,896	40.251
2	427.730,796 294.902,896	3	427.729,828 294.879,99	22.926
3	427.729,828 294.879,99	4	427.729,141 294.861,38	18.623
4	427.729,141 294.861,38	5	427.740,713 294.861,734	11.578
5	427.740,713 294.861,734	6	427.742,21 294.893,591	31.892

Punct început	X / Y	Punct sfârșit	X / Y	Lungime segment (** (m)
6	427.742,21 294.893,591	7	427.744,861 294.948,712	55.185
7	427.744,861 294.948,712	1	427.732,523 294.943,11	13.55

** Lungimile segmentelor sunt determinate în planul de proiecție Stereo 70 și sunt rotunjite la 1 milimetru.

*** Distanța dintre puncte este formată din segmente cumulate ce sunt mai mici decât valoarea 1 milimetru.

**DATE DESPRE IMOBILUL NR. 13257**

Oficiul de Cadastru și Publicitate Imobiliară DOLJ
Biroul de Cadastru și Publicitate Imobiliară Craiova

A. Partea I. Descrierea imobilului

TEREN Intravilan

Adresa: Loc. Zanoaga, Jud. Dolj, T27, P49

Nr. Crt	Nr cadastral Nr. topografic	Suprafața* (mp)	Observații / Referințe
A1		1.900	Sector cadastral:22 Teren neimprejmuit;

B. Partea II. Proprietari și acte

Inscrieri privitoare la dreptul de proprietate și alte drepturi reale	Referințe
/	
Act Administrativ nr. TDP 1898-59438, din 12/03/2002 emis de CONSILIUL JUDETEAN DOLJ;	
B1	A1
Intabulare, drept de PROPRIETATE, dobândit prin Reconstituire, cota actuala 1/1, cota initiala 1/1 1) IANCU ELENA, LIPSĂ CNP	

C. Partea III. SARCINI .

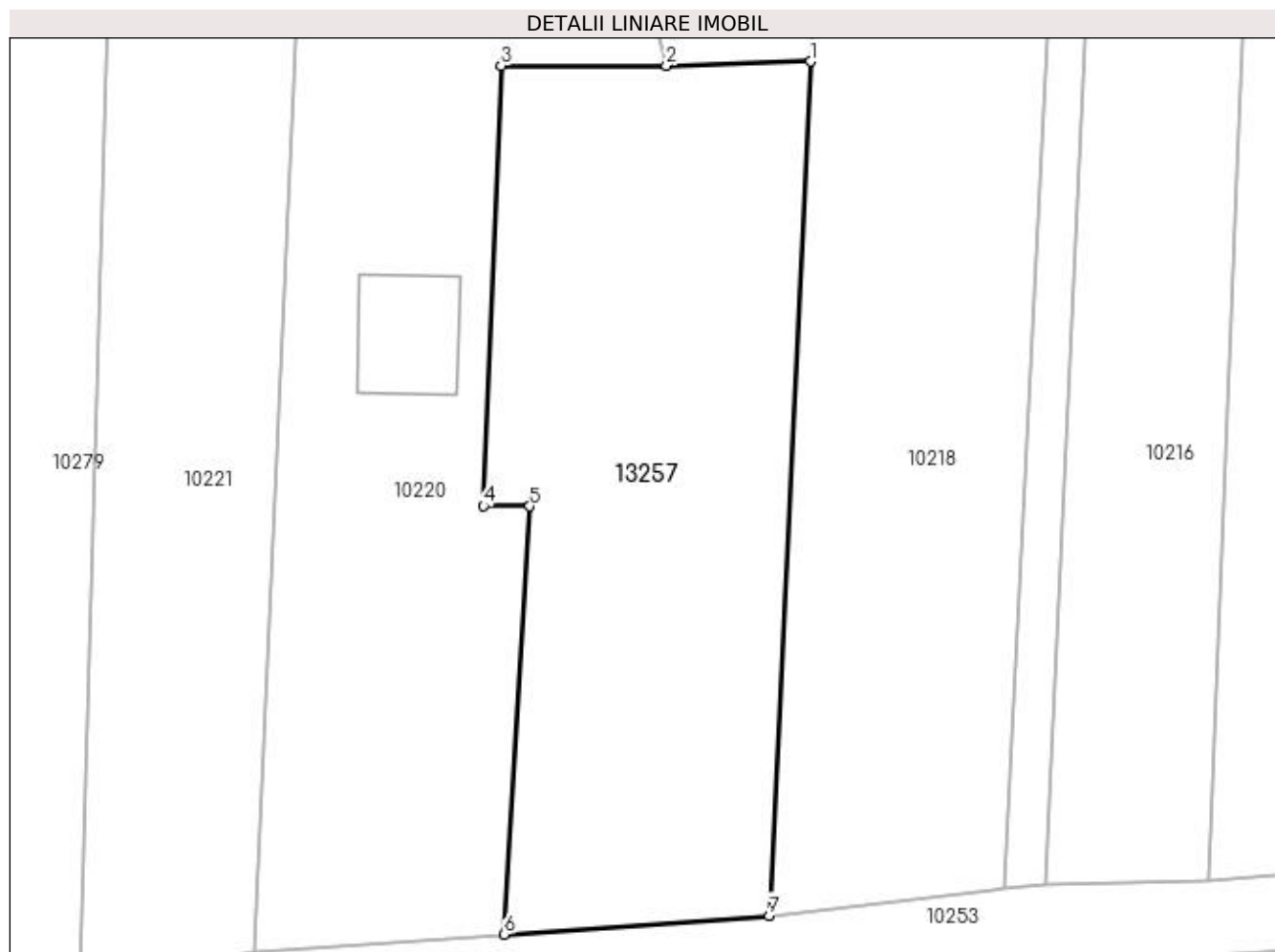
Inscrieri privind dezmembramintele dreptului de proprietate, drepturi reale de garanție și sarcini	Referințe
NU SUNT	

Anexa Nr. 1 La Partea I

Teren

Nr cadastral	Suprafața (mp)*	Observații / Referințe
	1.900	

* Suprafața este determinată în planul de proiecție Stereo 70.



Date referitoare la teren

Crt	Categorie folosință	Intravilan	Suprafața (mp)	Tarla	Parcelă	Nr. topo	Observații / Referințe
1	arabil	DA	1.900	27	49	-	IDENTIC CU T82

Lungime Segmente

1) Valorile lungimilor segmentelor sunt obținute din proiecție în plan.

Punct început	X / Y	Punct sfârșit	X / Y	Lungime segment (** (m)
1	427.826,927 294.873,764	2	427.814,228 294.873,409	12.704
2	427.814,228 294.873,409	3	427.799,674 294.873,403	14.554
3	427.799,674 294.873,403	4	427.798,135 294.834,655	38.779
4	427.798,135 294.834,655	5	427.802,205 294.834,629	4.07
5	427.802,205 294.834,629	6	427.799,953 294.796,966	37.73

Punct început	X / Y	Punct sfârșit	X / Y	Lungime segment (** (m)
6	427.799,953 294.796,966	7	427.823,285 294.798,625	23.391
7	427.823,285 294.798,625	1	427.826,927 294.873,764	75.228

** Lungimile segmentelor sunt determinate în planul de proiecție Stereo 70 și sunt rotunjite la 1 milimetru.

*** Distanța dintre puncte este formată din segmente cumulate ce sunt mai mici decât valoarea 1 milimetru.

**DATE DESPRE IMOBILUL NR. 13258**

Oficiul de Cadastru și Publicitate Imobiliară DOLJ
Biroul de Cadastru și Publicitate Imobiliară Craiova

A. Partea I. Descrierea imobilului

TEREN Intravilan

Adresa: Loc. Zanoaga, Jud. Dolj, T30, P676

Nr. Crt	Nr cadastral Nr. topografic	Suprafața* (mp)	Observații / Referințe
A1		500	Sector cadastral:22 Teren neimprejmuit;

B. Partea II. Proprietari și acte

Inscrieri privitoare la dreptul de proprietate și alte drepturi reale	Referințe
/	
Act Administrativ nr. TDP 1513-44826, din 10/03/1998 emis de CONSILIUL JUDETEAN DOLJ;	
B1	A1
Intabulare, drept de PROPRIETATE, dobândit prin Reconstituire, cota actuala 1/1, cota initiala 1/1 1) BADEA STEFAN , LIPSĂ CNP	

C. Partea III. SARCINI .

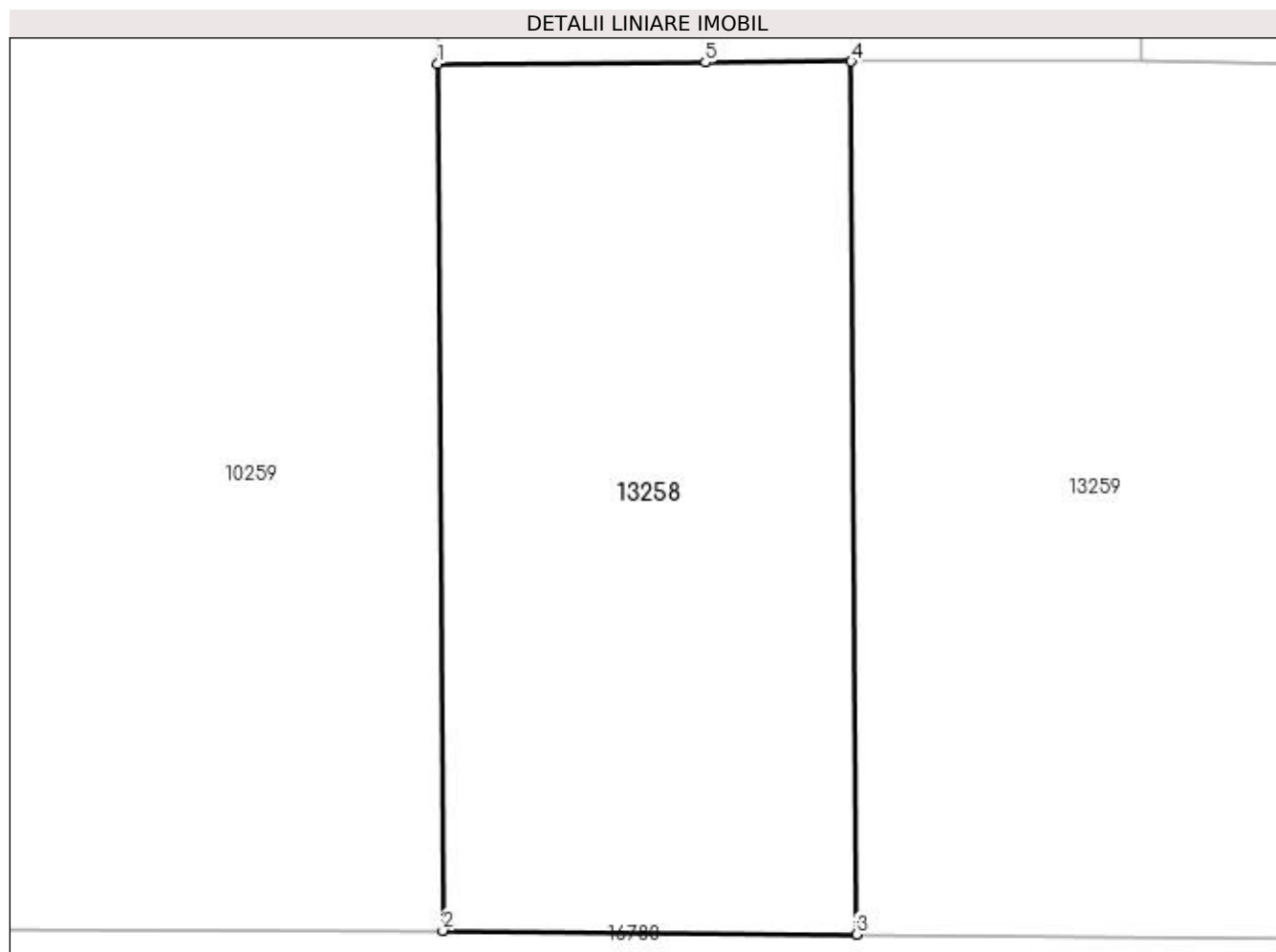
Inscrieri privind dezmembramintele dreptului de proprietate, drepturi reale de garanție și sarcini	Referințe
NU SUNT	

Anexa Nr. 1 La Partea I

Teren

Nr cadastral	Suprafața (mp)*	Observații / Referințe
	500	

* Suprafața este determinată în planul de proiecție Stereo 70.



Date referitoare la teren

Crt	Categorie folosință	Intravilan	Suprafața (mp)	Tarla	Parcelă	Nr. topo	Observații / Referințe
1	arabil	DA	500	30	676	-	

Lungime Segmente

1) Valorile lungimilor segmentelor sunt obținute din proiecție în plan.

Punct început	X / Y	Punct sfârșit	X / Y	Lungime segment (** (m)
1	428.160,02 294.665,38	2	428.160,216 294.633,077	32.303
2	428.160,216 294.633,077	3	428.175,641 294.632,936	15.425
3	428.175,641 294.632,936	4	428.175,443 294.665,469	32.534
4	428.175,443 294.665,469	5	428.169,998 294.665,437	5.445
5	428.169,998 294.665,437	1	428.160,02 294.665,38	9.979

**** Lungimile segmentelor sunt determinate în planul de proiecție Stereo 70 și sunt rotunjite la 1 milimetru.**

***** Distanța dintre puncte este formată din segmente cumulate ce sunt mai mici decât valoarea 1 milimetru.**

**DATE DESPRE IMOBILUL NR. 13259**

Oficiul de Cadastru și Publicitate Imobiliară DOLJ
Biroul de Cadastru și Publicitate Imobiliară Craiova

A. Partea I. Descrierea imobilului

TEREN Intravilan

Adresa: Loc. Zanoaga, Jud. Dolj, T30, P670,670/1

Nr. Crt	Nr cadastral Nr. topografic	Suprafața* (mp)	Observații / Referințe
A1		600	Sector cadastral:22 Teren neimprejmuit;

B. Partea II. Proprietari și acte

Inscrieri privitoare la dreptul de proprietate și alte drepturi reale	Referințe
/	
Act Administrativ nr. TDP 550-58836, din 24/10/1995 emis de CONSILIUL JUDETEAN DOLJ;	
B1	A1
Intabulare, drept de PROPRIETATE, dobandit prin Reconstituire, cota actuala 1/1, cota initiala 1/1	
1) BADEA CONSTANTIN , LIPSĂ CNP	
2) BADEA STEFAN , LIPSĂ CNP	

C. Partea III. SARCINI .

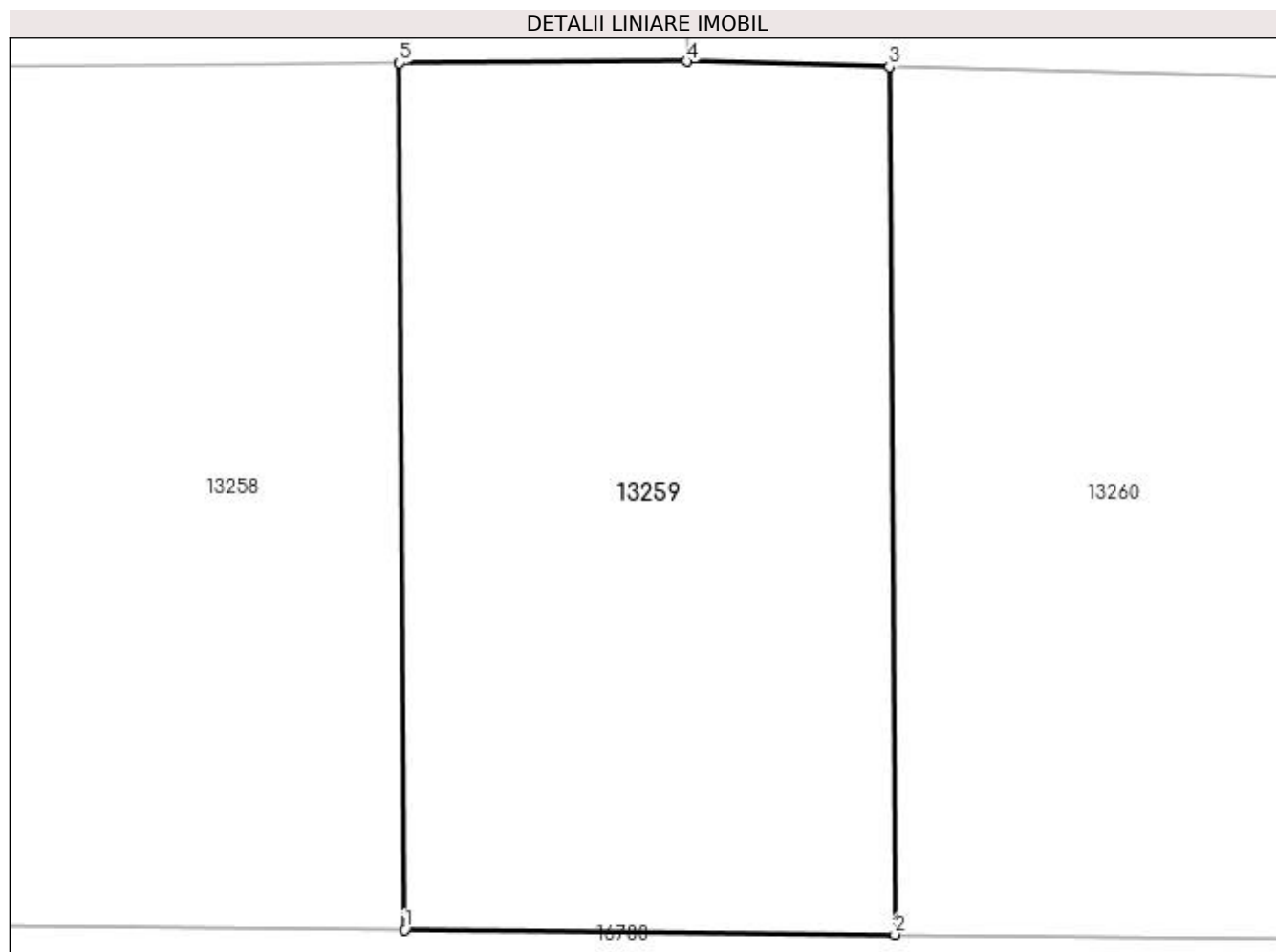
Inscrieri privind dezmembramintele dreptului de proprietate, drepturi reale de garanție și sarcini	Referințe
NU SUNT	

Anexa Nr. 1 La Partea I

Teren

Nr cadastral	Suprafața (mp)*	Observații / Referințe
	600	

* Suprafața este determinată în planul de proiecție Stereo 70.



Date referitoare la teren

Crt	Categorie folosință	Intra vilan	Suprafața (mp)	Tarla	Parcelă	Nr. topo	Observații / Referințe
1	arabil	DA	500	30	670	-	IDENTIC CU T29
2	arabil	DA	100	30	670/1	-	IDENTIC CU T29

Lungime Segmente

1) Valorile lungimilor segmentelor sunt obținute din proiecție în plan.

Punct început	X / Y	Punct sfârșit	X / Y	Lungime segment (** (m)
1	428.175,641 294.632,936	2	428.194,035 294.632,766	18.395
2	428.194,035 294.632,766	3	428.193,838 294.665,329	32.564
3	428.193,838 294.665,329	4	428.186,229 294.665,531	7.611
4	428.186,229 294.665,531	5	428.175,443 294.665,469	10.786

Punct început	X / Y	Punct sfârșit	X / Y	Lungime segment (** (m)
5	428.175,443 294.665,469	1	428.175,641 294.632,936	32.534

** Lungimile segmentelor sunt determinate în planul de proiecție Stereo 70 și sunt rotunjite la 1 milimetru.

*** Distanța dintre puncte este formată din segmente cumulate ce sunt mai mici decât valoarea 1 milimetru.

**DATE DESPRE IMOBILUL NR. 13260**

Oficiul de Cadastru și Publicitate Imobiliară DOLJ
Biroul de Cadastru și Publicitate Imobiliară Craiova

A. Partea I. Descrierea imobilului

TEREN Intravilan

Adresa: Loc. Zanoaga, Jud. Dolj, T30, P666/2

Nr. Crt	Nr cadastral Nr. topografic	Suprafața* (mp)	Observații / Referințe
A1		Din acte: 800 Masurata: 814	Sector cadastral:22 Teren neimprejmit;

B. Partea II. Proprietari și acte

Inscrieri privitoare la dreptul de proprietate și alte drepturi reale		Referințe
/		
Act Administrativ nr. TDP 802-9579, din 18/02/1997 emis de CONSILIUL JUDETEAN DOLJ;		
B1	Intabulare, drept de PROPRIETATE, dobandit prin Reconstituire, cota actuala 800/814, cota initiala 800/814 1) STEFAN GHEORGHE, LIPSĂ CNP	A1
Act Normativ nr. LEGEA 7, din 13/03/1996 emis de GUVERNUL ROMANIEI;		
B2	Inscrierea posesiei, drept de PROPRIETATE, dobandit prin Constituire, cota actuala 14/814, cota initiala 14/814 1) STEFAN GHEORGHE, LIPSĂ CNP	A1

C. Partea III. SARCINI .

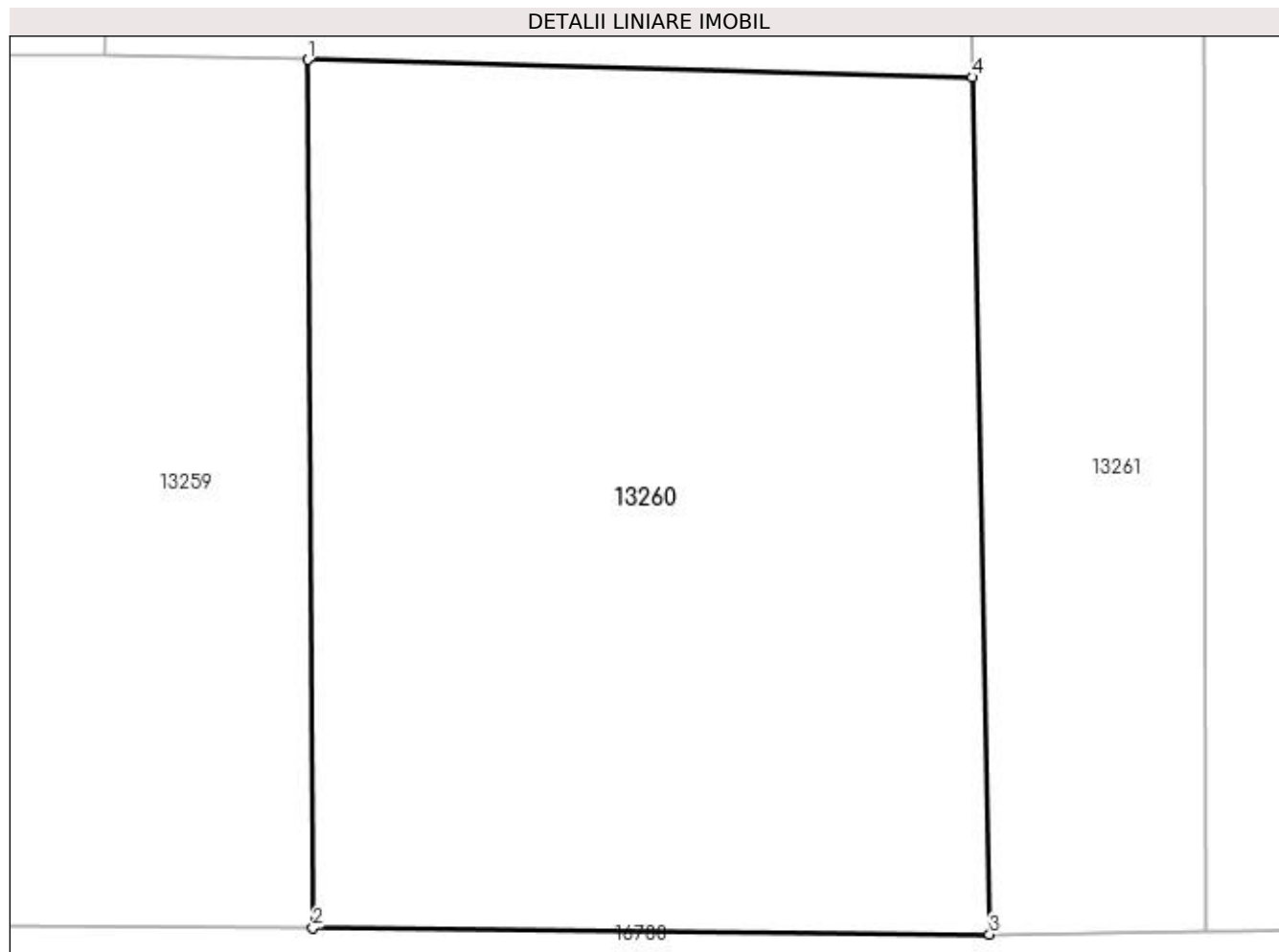
Inscrieri privind dezmembramintele dreptului de proprietate, drepturi reale de garanție și sarcini	Referințe
NU SUNT	

Anexa Nr. 1 La Partea I

Teren

Nr cadastral	Suprafața (mp)*	Observații / Referințe
	Din acte: 800 Masurata: 814	

* Suprafața este determinată în planul de proiecție Stereo 70.



Date referitoare la teren

Crt	Categorie folosință	Intra vilan	Suprafața (mp)	Tarla	Parcelă	Nr. topo	Observații / Referințe
1	arabil	DA	814	30	666/2	-	

Lungime Segmente

1) Valorile lungimilor segmentelor sunt obținute din proiecție în plan.

Punct început	X / Y	Punct sfârșit	X / Y	Lungime segment (** (m)
1	428.193,838 294.665,329	2	428.194,035 294.632,766	32.564
2	428.194,035 294.632,766	3	428.219,415 294.632,533	25.381
3	428.219,415 294.632,533	4	428.218,773 294.664,669	32.142
4	428.218,773 294.664,669	1	428.193,838 294.665,329	24.944

**** Lungimile segmentelor sunt determinate în planul de proiecție Stereo 70 și sunt rotunjite la 1 milimetru.**

***** Distanța dintre puncte este formată din segmente cumulate ce sunt mai mici decât valoarea 1 milimetru.**

**DATE DESPRE IMOBILUL NR. 13261**

Oficiul de Cadastru și Publicitate Imobiliară DOLJ
Biroul de Cadastru și Publicitate Imobiliară Craiova

A. Partea I. Descrierea imobilului

TEREN Intravilan

Adresa: Loc. Zanoaga, Jud. Dolj, T30, P664/4

Nr. Crt	Nr cadastral Nr. topografic	Suprafața* (mp)	Observații / Referințe
A1		Din acte: 300 Masurata: 399	Sector cadastral:22 Teren neimprejmit;

B. Partea II. Proprietari și acte

Inscrieri privitoare la dreptul de proprietate și alte drepturi reale		Referințe
/		
Act Notarial nr. CONTRACT DE INTRETINERE NR.5756, din 05/07/2005 emis de BNP TUDOR MARINELA DANIELA (TDP 746-44590/19-09-1996);		
B1	Intabulare, drept de PROPRIETATE, dobandit prin Conventie, cota actuala 300/399, cota initiala 300/399 1) NIȚU MARIANA	A1
Act Normativ nr. LEGEA 7, din 13/03/1996 emis de GUVERNUL ROMANIEI;		
B2	Inscrierea posesiei, drept de PROPRIETATE, dobandit prin Constituire, cota actuala 99/399, cota initiala 99/399 1) NIȚU MARIANA	A1

C. Partea III. SARCINI .

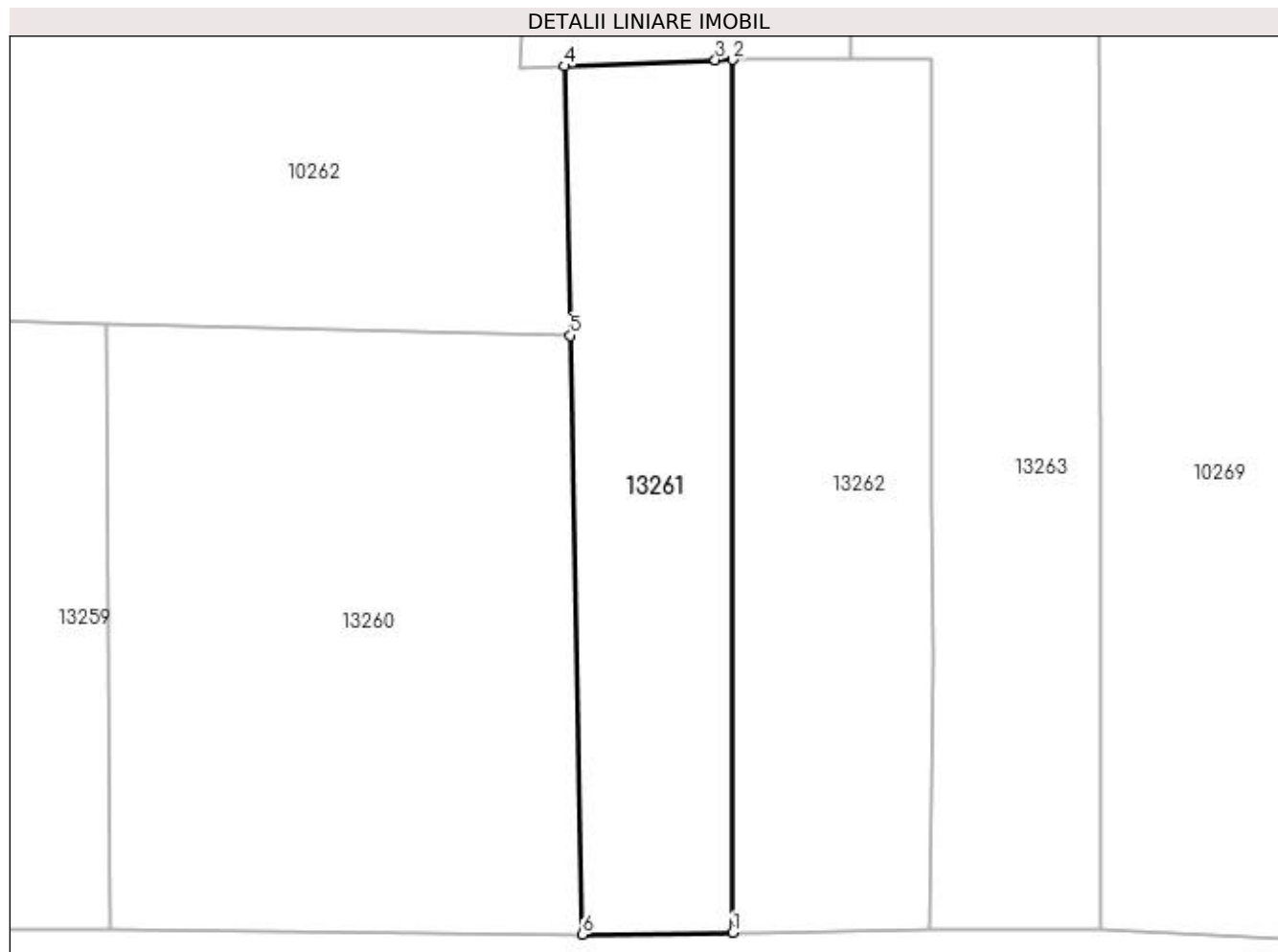
Inscrieri privind dezmembramintele dreptului de proprietate, drepturi reale de garanție și sarcini	Referințe
NU SUNT	

Anexa Nr. 1 La Partea I

Teren

Nr cadastral	Suprafața (mp)*	Observații / Referințe
	Din acte: 300 Masurata: 399	

* Suprafața este determinată în planul de proiecție Stereo 70.



Date referitoare la teren

Crt	Categorie folosință	Intra vilan	Suprafața (mp)	Tarla	Parcelă	Nr. topo	Observații / Referințe
1	arabil	DA	399	30	664/4	-	

Lungime Segmente

1) Valorile lungimilor segmentelor sunt obținute din proiecție în plan.

Punct început	X / Y	Punct sfârșit	X / Y	Lungime segment (** (m)
1	428.227,498 294.632,62	2	428.227,477 294.679,474	46.854
2	428.227,477 294.679,474	3	428.226,549 294.679,466	0.928
3	428.226,549 294.679,466	4	428.218,442 294.679,124	8.114
4	428.218,442 294.679,124	5	428.218,773 294.664,669	14.459
5	428.218,773 294.664,669	6	428.219,415 294.632,533	32.142

Punct început	X / Y	Punct sfârșit	X / Y	Lungime segment (** (m)
6	428.219,415 294.632,533	1	428.227,498 294.632,62	8.083

** Lungimile segmentelor sunt determinate în planul de proiecție Stereo 70 și sunt rotunjite la 1 milimetru.

*** Distanța dintre puncte este formată din segmente cumulate ce sunt mai mici decât valoarea 1 milimetru.

**DATE DESPRE IMOBILUL NR. 13262**

Oficiul de Cadastru și Publicitate Imobiliară DOLJ
Biroul de Cadastru și Publicitate Imobiliară Craiova

A. Partea I. Descrierea imobilului

TEREN Intravilan

Adresa: Loc. Zanoaga, Jud. Dolj, T30, P660/1

Nr. Crt	Nr cadastral Nr. topografic	Suprafața* (mp)	Observații / Referințe
A1		500	Sector cadastral:22 Teren neimprejmuit;

B. Partea II. Proprietari și acte

Inscrieri privitoare la dreptul de proprietate și alte drepturi reale	Referințe
/	
Act Administrativ nr. TDP 921-46046, din 18/04/1997 emis de CONSILIUL JUDETEAN DOLJ;	
B1	A1
Intabulare, drept de PROPRIETATE, dobândit prin Reconstituire, cota actuala 1/1, cota initiala 1/1 1) COMBEI IONEL, LIPSĂ CNP	

C. Partea III. SARCINI .

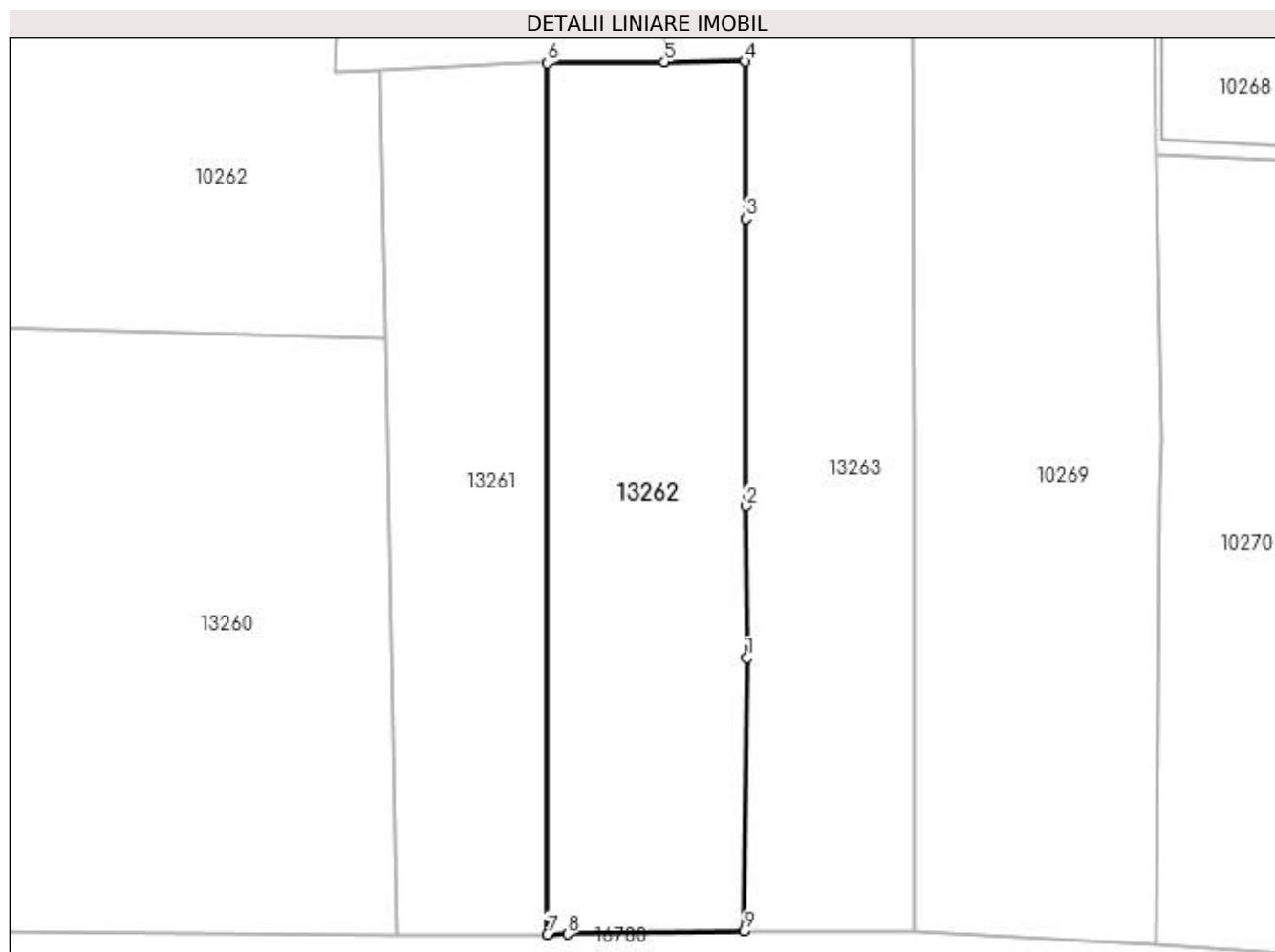
Inscrieri privind dezmembramintele dreptului de proprietate, drepturi reale de garanție și sarcini	Referințe
NU SUNT	

Anexa Nr. 1 La Partea I

Teren

Nr cadastral	Suprafața (mp)*	Observații / Referințe
	500	

* Suprafața este determinată în planul de proiecție Stereo 70.



Date referitoare la teren

Crt	Categorie folosință	Intravilan	Suprafața (mp)	Tarla	Parcelă	Nr. topo	Observații / Referințe
1	arabil	DA	500	30	660/1	-	

Lungime Segmente

1) Valorile lungimilor segmentelor sunt obținute din proiecție în plan.

Punct început	X / Y	Punct sfârșit	X / Y	Lungime segment (** (m)
1	428.238,235 294.647,495	2	428.238,171 294.655,645	8.15
2	428.238,171 294.655,645	3	428.238,164 294.671,104	15.459
3	428.238,164 294.671,104	4	428.238,136 294.679,566	8.462
4	428.238,136 294.679,566	5	428.233,798 294.679,529	4.339
5	428.233,798 294.679,529	6	428.227,477 294.679,474	6.321

Punct început	X / Y	Punct sfârșit	X / Y	Lungime segment (** (m)
6	428.227,477 294.679,474	7	428.227,498 294.632,62	46.854
7	428.227,498 294.632,62	8	428.228,583 294.632,632	1.085
8	428.228,583 294.632,632	9	428.238,081 294.632,794	9.499
9	428.238,081 294.632,794	1	428.238,235 294.647,495	14.702

** Lungimile segmentelor sunt determinate în planul de proiecție Stereo 70 și sunt rotunjite la 1 milimetru.

*** Distanța dintre puncte este formată din segmente cumulate ce sunt mai mici decât valoarea 1 milimetru.

**DATE DESPRE IMOBILUL NR. 13263**

Oficiul de Cadastru și Publicitate Imobiliară DOLJ
Biroul de Cadastru și Publicitate Imobiliară Craiova

A. Partea I. Descrierea imobilului

TEREN Intravilan

Adresa: Loc. Zanoaga, Jud. Dolj, T30, P664/1,664/2

Nr. Crt	Nr cadastral Nr. topografic	Suprafața* (mp)	Observații / Referințe
A1		Din acte: 900 Masurata: 1.395	Sector cadastral:22 Teren neimprejmit;

B. Partea II. Proprietari și acte

Inscrieri privitoare la dreptul de proprietate și alte drepturi reale		Referințe
/		
Act Notarial nr. CM NR.124, din 12/08/2016 emis de N.P. CIORA ADRIAN SERGIU (TDP 519-58836 DIN 19-10-1995 EMIS DE COMISIA JUDETEANA DOLJ.);		
B1	Intabulare, drept de PROPRIETATE, dobandit prin Succesiune, cota actuala 900/1395, cota initiala 900/1395 1) BUDURE AURORA	A1
Act Normativ nr. LEGEA 7, din 13/03/1996 emis de GUVERNUL ROMANIEI;		
B2	Inscrierea posesiei, drept de PROPRIETATE, dobandit prin Constituire, cota actuala 495/1395, cota initiala 495/1395 1) BUDURE AURORA	A1

C. Partea III. SARCINI .

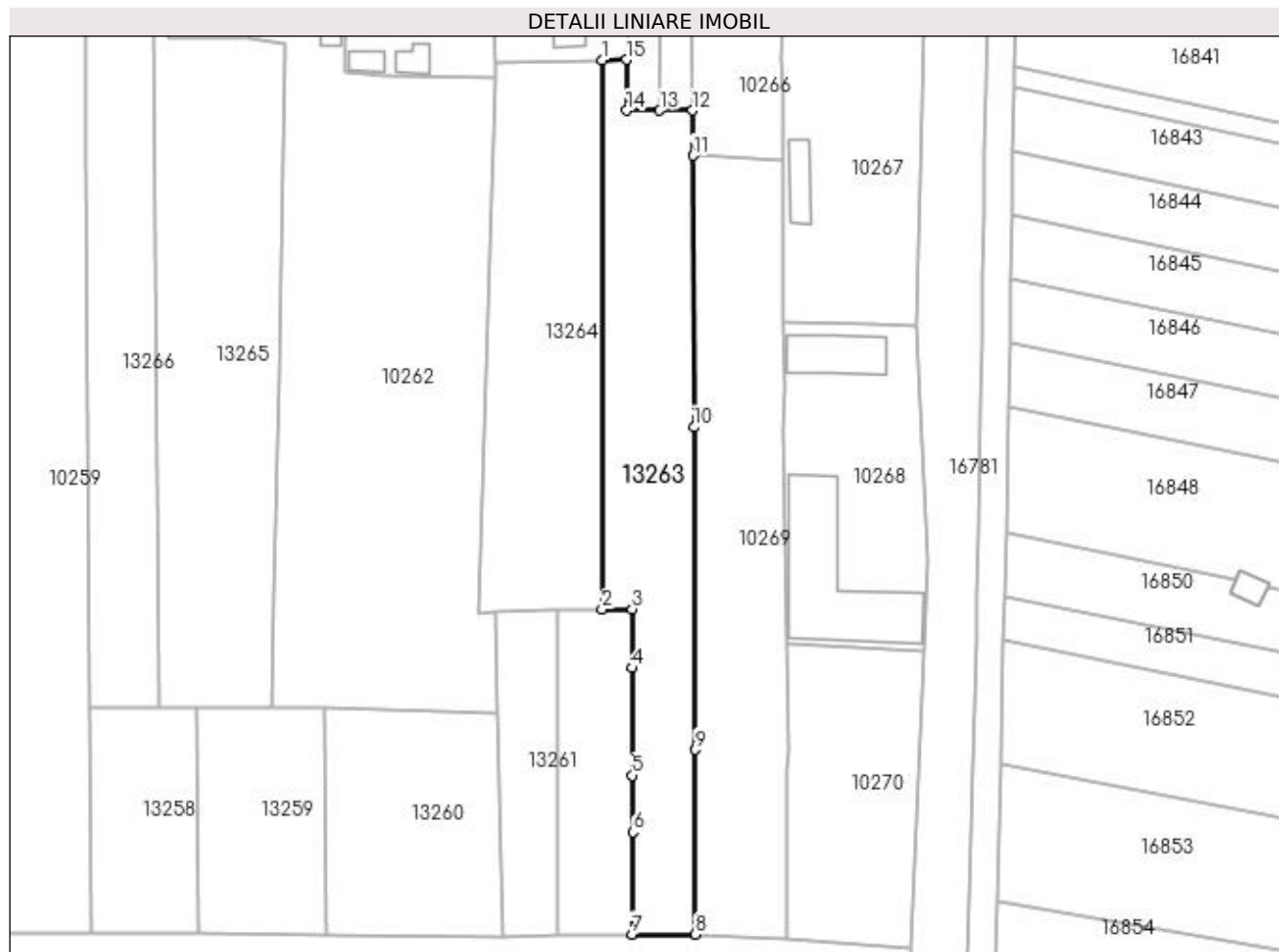
Inscrieri privind dezmembramintele dreptului de proprietate, drepturi reale de garanție și sarcini	Referințe
NU SUNT	

Anexa Nr. 1 La Partea I

Teren

Nr cadastral	Suprafața (mp)*	Observații / Referințe
	Din acte: 900 Masurata: 1.395	

* Suprafața este determinată în planul de proiecție Stereo 70.



Date referitoare la teren

Crt	Categorie folosință	Intravilan	Suprafața (mp)	Tarla	Parcelă	Nr. topo	Observații / Referințe
1	vie	DA	738	30	664/1	-	
2	arabil	DA	657	30	664/2	-	

Lungime Segmente

1) Valorile lungimilor segmentelor sunt obținute din proiecție în plan.

Punct început	X / Y	Punct sfârșit	X / Y	Lungime segment (** (m)
1	428.233,755 294.758,554	2	428.233,798 294.679,529	79.025
2	428.233,798 294.679,529	3	428.238,136 294.679,566	4.339
3	428.238,136 294.679,566	4	428.238,164 294.671,104	8.462
4	428.238,164 294.671,104	5	428.238,171 294.655,645	15.459

Punct început	X / Y	Punct sfârşit	X / Y	Lungime segment (** (m)
5	428.238,171 294.655,645	6	428.238,235 294.647,495	8.15
6	428.238,235 294.647,495	7	428.238,081 294.632,794	14.702
7	428.238,081 294.632,794	8	428.247,218 294.632,799	9.137
8	428.247,218 294.632,799	9	428.247,224 294.659,339	26.54
9	428.247,224 294.659,339	10	428.247,001 294.705,748	46.409
10	428.247,001 294.705,748	11	428.246,85 294.744,823	39.076
11	428.246,85 294.744,823	12	428.246,803 294.751,353	6.53
12	428.246,803 294.751,353	13	428.242,103 294.751,333	4.7
13	428.242,103 294.751,333	14	428.237,319 294.751,313	4.784
14	428.237,319 294.751,313	15	428.237,256 294.758,639	7.326
15	428.237,256 294.758,639	1	428.233,755 294.758,554	3.502

** Lungimile segmentelor sunt determinate în planul de proiecție Stereo 70 și sunt rotunjite la 1 milimetru.

*** Distanța dintre puncte este formată din segmente cumulate ce sunt mai mici decât valoarea 1 milimetru.

**DATE DESPRE IMOBILUL NR. 13264**

Oficiul de Cadastru și Publicitate Imobiliară DOLJ
Biroul de Cadastru și Publicitate Imobiliară Craiova

A. Partea I. Descrierea imobilului

TEREN Intravilan

Adresa: Loc. Zanoaga, Jud. Dolj, T30, P668/1,668/2

Nr. Crt	Nr cadastral Nr. topografic	Suprafața* (mp)	Observații / Referințe
A1		Din acte: 1.200 Masurata: 1.298	Sector cadastral:22 Teren neimprejmit;

B. Partea II. Proprietari și acte

Inscrieri privitoare la dreptul de proprietate și alte drepturi reale		Referințe
/		
Act Notarial nr. CM NR.9, din 15/02/2011 emis de N.P. CLAUDIU-VIRGIL FAURAR (TDP 441-46024 DIN 04-10-1995 EMIS DE COMISIA JUDETEANA DOLJ);		
B1	Intabulare, drept de PROPRIETATE, dobandit prin Succesiune, cota actuala 1200/1298, cota initiala 1200/1298 1) BUDURE AURORA	A1
Act Normativ nr. LEGEA 7, din 13/03/1996 emis de GUVERNUL ROMANIEI;		
B2	Inscrierea posesiei, drept de PROPRIETATE, dobandit prin Constituire, cota actuala 98/1298, cota initiala 98/1298 1) BUDURE AURORA	A1

C. Partea III. SARCINI .

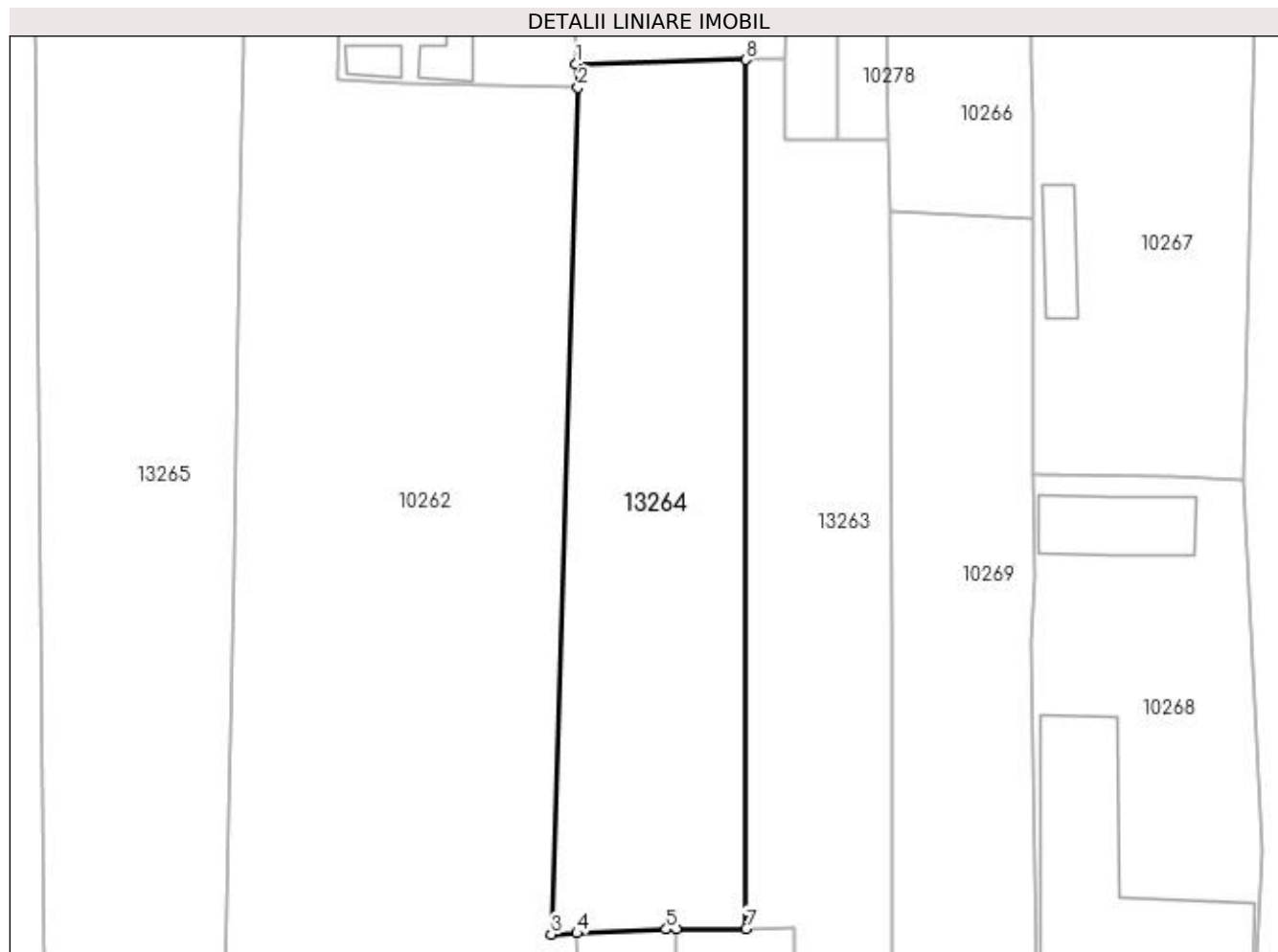
Inscrieri privind dezmembramintele dreptului de proprietate, drepturi reale de garanție și sarcini	Referințe
NU SUNT	

Anexa Nr. 1 La Partea I

Teren

Nr cadastral	Suprafața (mp)*	Observații / Referințe
	Din acte: 1.200 Masurata: 1.298	

* Suprafața este determinată în planul de proiecție Stereo 70.



Date referitoare la teren

Crt	Categorie folosință	Intra vilan	Suprafața (mp)	Tarla	Parcelă	Nr. topo	Observații / Referințe
1	vie	DA	898	30	668/1	-	
2	arabil	DA	400	30	668/2	-	

Lungime Segmente

1) Valorile lungimilor segmentelor sunt obținute din proiecție în plan.

Punct început	X / Y	Punct sfârșit	X / Y	Lungime segment (** (m)
1	428.218,354 294.758,179	2	428.218,519 294.756,018	2.167
2	428.218,519 294.756,018	3	428.216,095 294.679,025	77.032
3	428.216,095 294.679,025	4	428.218,442 294.679,124	2.349
4	428.218,442 294.679,124	5	428.226,549 294.679,466	8.114

Punct început	X / Y	Punct sfârşit	X / Y	Lungime segment (** (m)
5	428.226,549 294.679,466	6	428.227,477 294.679,474	0.928
6	428.227,477 294.679,474	7	428.233,798 294.679,529	6.321
7	428.233,798 294.679,529	8	428.233,755 294.758,554	79.025
8	428.233,755 294.758,554	1	428.218,354 294.758,179	15.406

** Lungimile segmentelor sunt determinate în planul de proiecție Stereo 70 și sunt rotunjite la 1 milimetru.

*** Distanța dintre puncte este formată din segmente cumulate ce sunt mai mici decât valoarea 1 milimetru.

**DATE DESPRE IMOBILUL NR. 13265**

Oficiul de Cadastru și Publicitate Imobiliară DOLJ
Biroul de Cadastru și Publicitate Imobiliară Craiova

A. Partea I. Descrierea imobilului

TEREN Intravilan

Adresa: Loc. Zanoaga, Jud. Dolj, T22, P535

Nr. Crt	Nr cadastral Nr. topografic	Suprafața* (mp)	Observații / Referințe
A1		1.800	Sector cadastral:22 Teren neimprejmuit;

B. Partea II. Proprietari și acte

Inscrieri privitoare la dreptul de proprietate și alte drepturi reale	Referințe
/	
Act Administrativ nr. TDP 758-44590, din 20/09/1996 emis de CONSILIUL JUDETEAN DOLJ;	
B1	A1
Intabulare, drept de PROPRIETATE, dobândit prin Reconstituire, cota actuala 1/1, cota initiala 1/1	
1) STEFAN OLGA, LIPSĂ CNP	
2) STIRBU MARIA, LIPSĂ CNP	

C. Partea III. SARCINI .

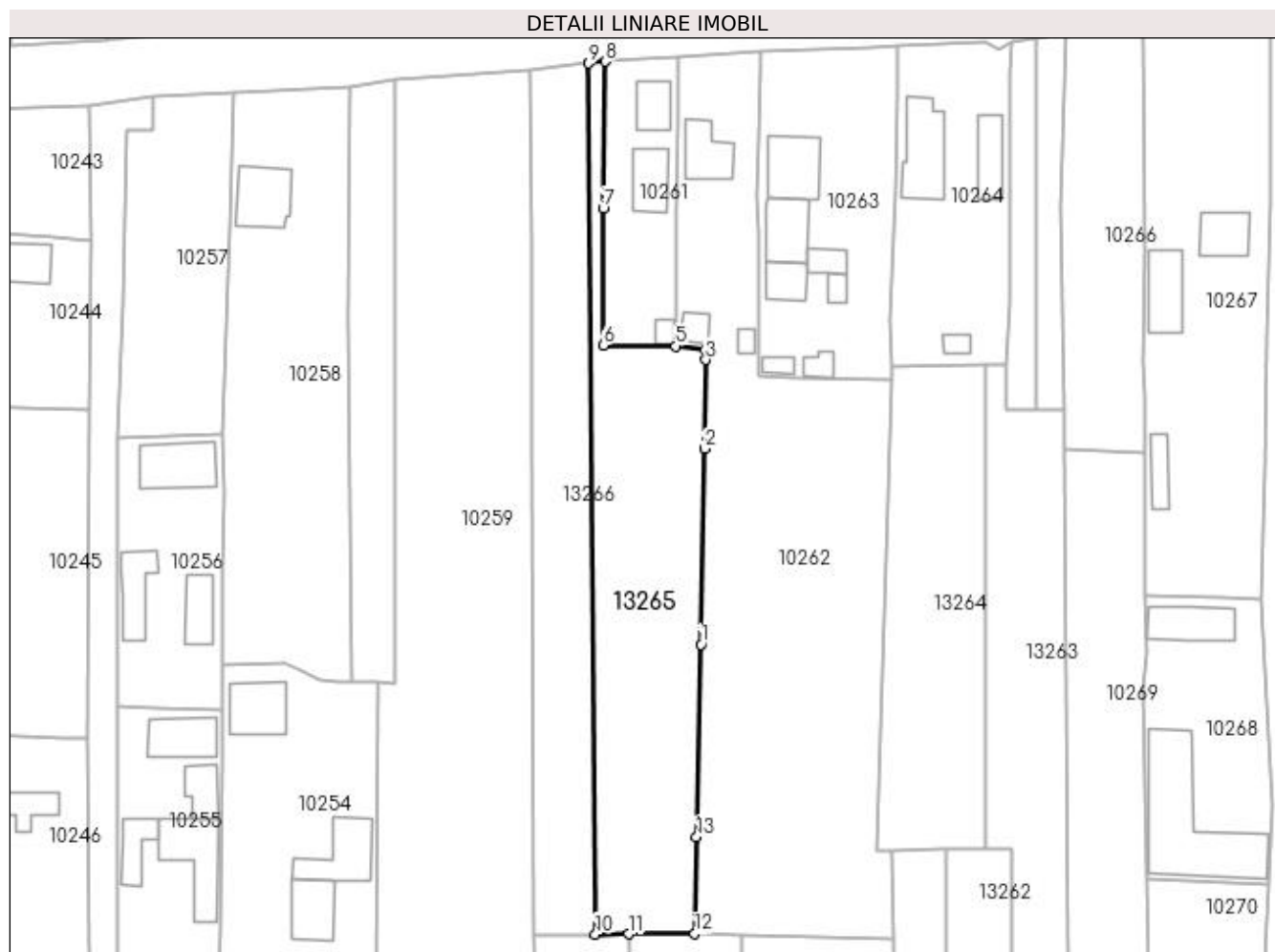
Inscrieri privind dezmembramentele dreptului de proprietate, drepturi reale de garanție și sarcini	Referințe
NU SUNT	

Anexa Nr. 1 La Partea I

Teren

Nr cadastral	Suprafața (mp)*	Observații / Referințe
	1.800	

* Suprafața este determinată în planul de proiecție Stereo 70.



Date referitoare la teren

Crt	Categorie folosință	Intravilan	Suprafața (mp)	Tarla	Parcelă	Nr. topo	Observații / Referințe
1	arabil	DA	1.800	22	535	-	

Lungime Segmente

1) Valorile lungimilor segmentelor sunt obținute din proiecție în plan.

Punct început	X / Y	Punct sfârșit	X / Y	Lungime segment (** (m)
1	428.187,258 294.712,844	2	428.187,838 294.744,851	32.012
2	428.187,838 294.744,851	3	428.188,069 294.759,417	14.568
3	428.188,069 294.759,417	4	428.188,068 294.761,015	1.598
4	428.188,068 294.761,015	5	428.183,078 294.761,652	5.03
5	428.183,078 294.761,652	6	428.171,274 294.761,783	11.805

Punct început	X / Y	Punct sfârşit	X / Y	Lungime segment (** (m)
6	428.171,274 294.761,783	7	428.171,262 294.784,106	22.323
7	428.171,262 294.784,106	8	428.171,579 294.808,194	24.09
8	428.171,579 294.808,194	9	428.168,85 294.807,908	2.744
9	428.168,85 294.807,908	10	428.169,998 294.665,437	142.476
10	428.169,998 294.665,437	11	428.175,443 294.665,469	5.445
11	428.175,443 294.665,469	12	428.186,229 294.665,531	10.786
12	428.186,229 294.665,531	13	428.186,565 294.681,359	15.832
13	428.186,565 294.681,359	1	428.187,258 294.712,844	31.493

** Lungimile segmentelor sunt determinate în planul de proiecție Stereo 70 și sunt rotunjite la 1 milimetru.

*** Distanța dintre puncte este formată din segmente cumulate ce sunt mai mici decât valoarea 1 milimetru.

**DATE DESPRE IMOBILUL NR. 13266**

Oficiul de Cadastru și Publicitate Imobiliară DOLJ
Biroul de Cadastru și Publicitate Imobiliară Craiova

A. Partea I. Descrierea imobilului

TEREN Intravilan

Adresa: Loc. Zanoaga, Jud. Dolj, T30

Nr. Crt	Nr cadastral Nr. topografic	Suprafața* (mp)	Observații / Referințe
A1		1.387	Sector cadastral:22 Teren neimprejmit;

B. Partea II. Proprietari și acte

Inscrieri privitoare la dreptul de proprietate și alte drepturi reale		Referințe
/		
Act Normativ nr. LEGEA 7, din 13/03/1996 emis de GUVERNUL ROMANIEI;		
B1	Inscrierea provizorie, drept de PROPRIETATE, dobandit prin Lege, cota actuala 1/1, cota initiala 1/1 1) NEIDENTIFICAT NEIDENTIFICAT	A1

C. Partea III. SARCINI .

Inscrieri privind dezmembramintele dreptului de proprietate, drepturi reale de garanție și sarcini	Referințe
NU SUNT	

Anexa Nr. 1 La Partea I

Teren

Nr cadastral	Suprafața (mp)*	Observații / Referințe
	1.387	

* Suprafața este determinată în planul de proiecție Stereo 70.



Date referitoare la teren

Crt	Categorie folosință	Intra vilan	Suprafața (mp)	Tarla	Parcelă	Nr. topo	Observații / Referințe
1	arabil	DA	1.387	30	-	-	

Lungime Segmente

1) Valorile lungimilor segmentelor sunt obținute din proiecție în plan.

Punct început	X / Y	Punct sfârșit	X / Y	Lungime segment (** (m)
1	428.169,998 294.665,437	2	428.168,85 294.807,908	142.476
2	428.168,85 294.807,908	3	428.159,314 294.806,91	9.588
3	428.159,314 294.806,91	4	428.159,572 294.778,292	28.619
4	428.159,572 294.778,292	5	428.159,54 294.744,393	33.899
5	428.159,54 294.744,393	6	428.160,02 294.665,38	79.015

Punct început	X / Y	Punct sfârşit	X / Y	Lungime segment (** (m)
6	428.160,02 294.665,38	1	428.169,998 294.665,437	9.979

** Lungimile segmentelor sunt determinate în planul de proiecţie Stereo 70 şi sunt rotunjite la 1 milimetru.

*** Distanţa dintre puncte este formată din segmente cumulate ce sunt mai mici decât valoarea 1 milimetru.

**DATE DESPRE IMOBILUL NR. 13267**

Oficiul de Cadastru și Publicitate Imobiliară DOLJ
Biroul de Cadastru și Publicitate Imobiliară Craiova

A. Partea I. Descrierea imobilului

TEREN Intravilan

Adresa: Loc. Zanoaga, Jud. Dolj, T27, P679

Nr. Crt	Nr cadastral Nr. topografic	Suprafața* (mp)	Observații / Referințe
A1		700	Sector cadastral:22 Teren neimprejmuit;

B. Partea II. Proprietari și acte

Inscrieri privitoare la dreptul de proprietate și alte drepturi reale	Referințe
/	
Act Administrativ nr. TDP 520-58836, din 19/10/1995 emis de CONSILIUL JUDETEAN DOLJ;	
B1	A1
Intabulare, drept de PROPRIETATE, dobândit prin Reconstituire, cota actuala 1/1, cota initiala 1/1 1) ALEXANDRESCU ELENA, LIPSĂ CNP	

C. Partea III. SARCINI .

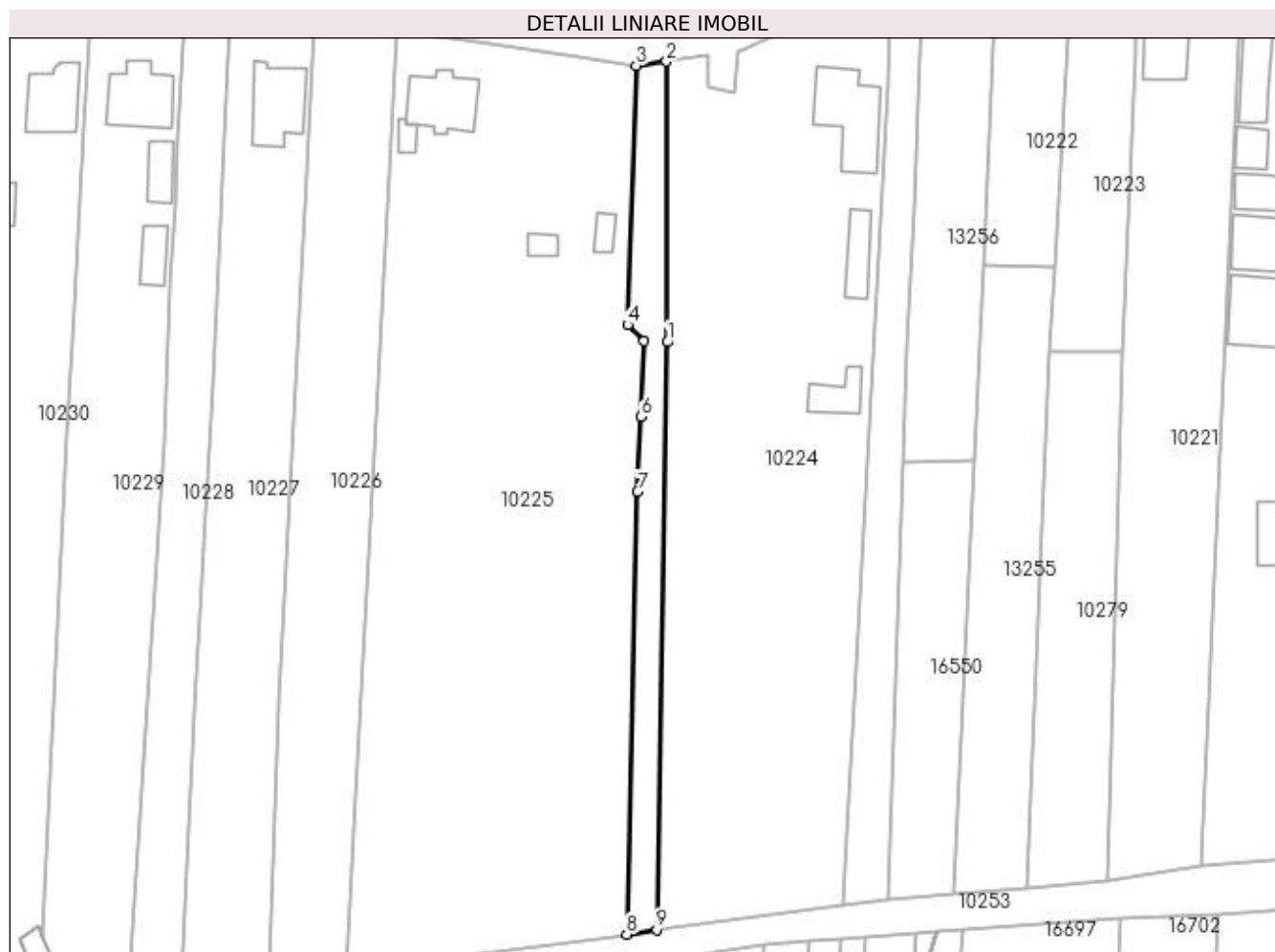
Inscrieri privind dezmembramintele dreptului de proprietate, drepturi reale de garanție și sarcini	Referințe
NU SUNT	

Anexa Nr. 1 La Partea I

Teren

Nr cadastral	Suprafața (mp)*	Observații / Referințe
	700	

* Suprafața este determinată în planul de proiecție Stereo 70.



Date referitoare la teren

Crt	Categorie folosință	Intra vilan	Suprafața (mp)	Tarla	Parcelă	Nr. topo	Observații / Referințe
1	arabil	DA	700	27	679	-	

Lungime Segmente

1) Valorile lungimilor segmentelor sunt obținute din proiecție în plan.

Punct început	X / Y	Punct sfârșit	X / Y	Lungime segment (** (m)
1	427.690,507 294.881,066	2	427.690,36 294.927,029	45.963
2	427.690,36 294.927,029	3	427.685,384 294.926,33	5.025
3	427.685,384 294.926,33	4	427.683,957 294.883,901	42.453
4	427.683,957 294.883,901	5	427.686,694 294.881,287	3.784
5	427.686,694 294.881,287	6	427.686,163 294.868,835	12.463

Punct început	X / Y	Punct sfârșit	X / Y	Lungime segment (** (m)
6	427.686,163 294.868,835	7	427.685,623 294.856,561	12.286
7	427.685,623 294.856,561	8	427.683,82 294.784,08	72.503
8	427.683,82 294.784,08	9	427.688,766 294.784,807	4.999
9	427.688,766 294.784,807	1	427.690,507 294.881,066	96.275

** Lungimile segmentelor sunt determinate în planul de proiecție Stereo 70 și sunt rotunjite la 1 milimetru.

*** Distanța dintre puncte este formată din segmente cumulate ce sunt mai mici decât valoarea 1 milimetru.

**DATE DESPRE IMOBILUL NR. 13268**

Oficiul de Cadastru și Publicitate Imobiliară DOLJ
Biroul de Cadastru și Publicitate Imobiliară Craiova

A. Partea I. Descrierea imobilului

TEREN Intravilan

Adresa: Loc. Zanoaga, Nr. 514A, Jud. Dolj, T23, P585/1

Nr. Crt	Nr cadastral Nr. topografic	Suprafața* (mp)	Observații / Referințe
A1		Din acte: 700 Masurata: 878	Sector cadastral:22 Teren imprejmuit;

Construcții

Crt	Nr cadastral Nr. topografic	Adresa	Observații / Referințe
A1.1		Loc. Zanoaga, Jud. Dolj	Nr. niveluri:1; S. construita la sol:30 mp; ANEXA

B. Partea II. Proprietari și acte

Inscrieri privitoare la dreptul de proprietate și alte drepturi reale		Referințe
/		
Act Notarial nr. CVC AUT.588, din 02/06/1999 emis de N.P. BAZGU MARIANA (SENTINTA CIVILA NR.1615 DIN 07-03-2005 EMISA DE JUDECATORIA CRAIOVA);		
B1	Intabulare, drept de PROPRIETATE, dobandit prin Conventie, cota actuala 1/1, cota initiala 1/1 1) NIȚU MARIANA 2) ION VICTOR, LIPSĂ CNP	A1
Act Normativ nr. LEGEA 7, din 13/03/1996 emis de GUVERNUL ROMANIEI;		
B2	Intabulare, drept de PROPRIETATE, dobandit prin Lege, cota actuala 1/1, cota initiala 1/1 1) ION VICTOR, LIPSĂ CNP 2) NIȚU MARIANA	A1.1

C. Partea III. SARCINI .

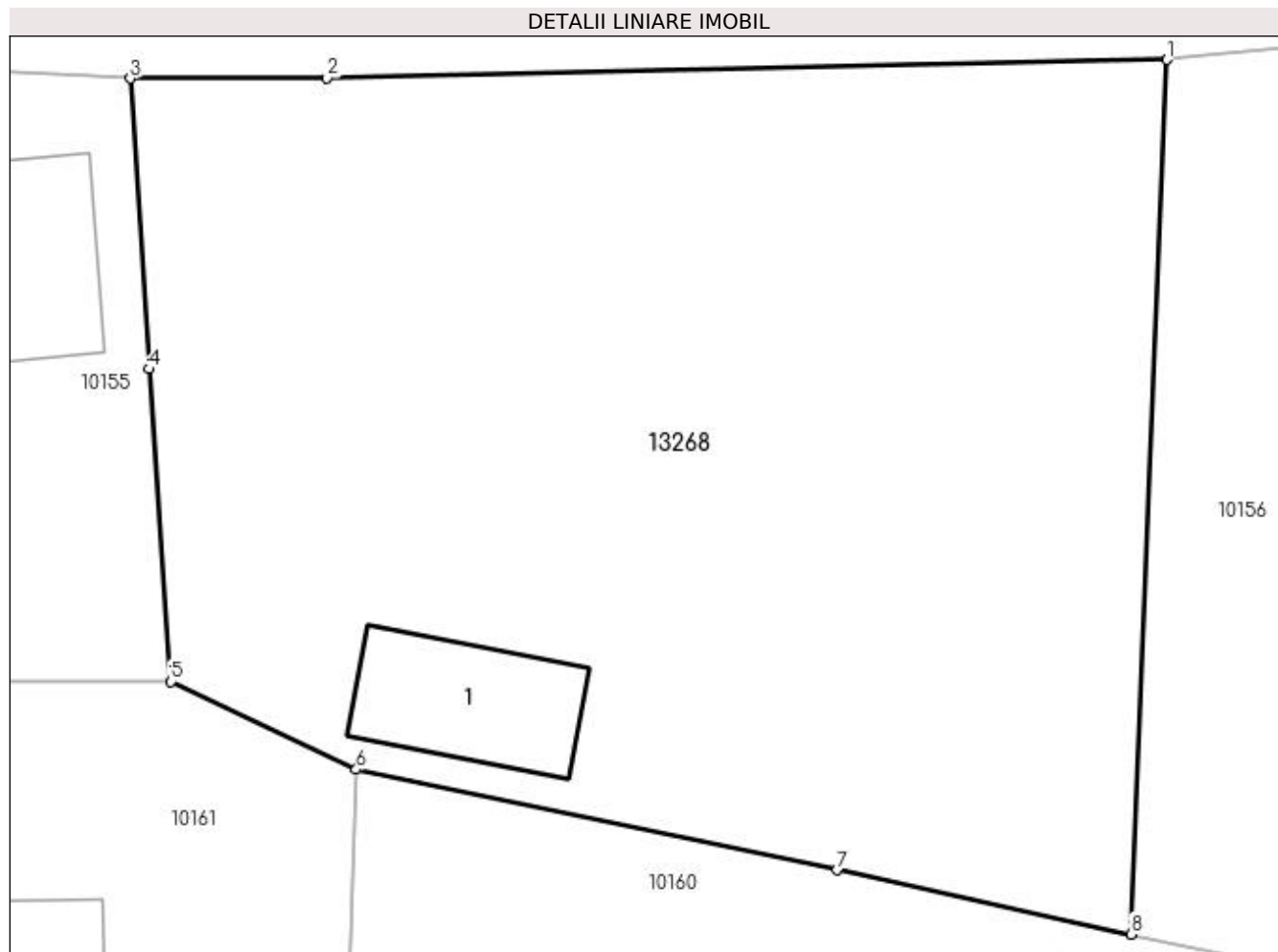
Inscrieri privind dezmembramintele dreptului de proprietate, drepturi reale de garanție și sarcini	Referințe
NU SUNT	

Anexa Nr. 1 La Partea I

Teren

Nr cadastral	Suprafața (mp)*	Observații / Referințe
	Din acte: 700 Masurata: 878	

* Suprafața este determinată în planul de proiecție Stereo 70.



Date referitoare la teren

Crt	Categorie folosință	Intra vilan	Suprafața (mp)	Tarla	Parcelă	Nr. topo	Observații / Referințe
1	curți constructii	DA	878	23	585/1	-	

Date referitoare la construcții

Crt	Număr	Destinație construcție	Supraf. (mp)	Situație juridică	Observații / Referințe
A1.1		constructii anexa	30	Cu acte	Nr. niveluri:1; S. construita la sol:30 mp; ANEXA

Lungime Segmente

1) Valorile lungimilor segmentelor sunt obținute din proiecție în plan.

Punct început	X / Y	Punct sfârșit	X / Y	Lungime segment (** (m)
1	428.217,451 295.074,009	2	428.188,779 295.073,381	28.679
2	428.188,779 295.073,381	3	428.182,068 295.073,366	6.711
3	428.182,068 295.073,366	4	428.182,725 295.063,451	9.937

Punct început	X / Y	Punct sfârșit	X / Y	Lungime segment (** (m)
4	428.182,725 295.063,451	5	428.183,457 295.052,787	10.689
5	428.183,457 295.052,787	6	428.189,783 295.049,794	6.998
6	428.189,783 295.049,794	7	428.206,186 295.046,354	16.76
7	428.206,186 295.046,354	8	428.216,213 295.044,167	10.263
8	428.216,213 295.044,167	1	428.217,451 295.074,009	29.868

** Lungimile segmentelor sunt determinate în planul de proiecție Stereo 70 și sunt rotunjite la 1 milimetru.

*** Distanța dintre puncte este formată din segmente cumulate ce sunt mai mici decât valoarea 1 milimetru.

**DATE DESPRE IMOBILUL NR. 13269**

Oficiul de Cadastru și Publicitate Imobiliară DOLJ
Biroul de Cadastru și Publicitate Imobiliară Craiova

A. Partea I. Descrierea imobilului

TEREN Intravilan

Adresa: Loc. Zanoaga, Jud. Dolj, T12, P250/1

Nr. Crt	Nr cadastral Nr. topografic	Suprafața* (mp)	Observații / Referințe
A1		400	Sector cadastral:22 Teren neimprejmuit;

B. Partea II. Proprietari și acte

Inscrieri privitoare la dreptul de proprietate și alte drepturi reale	Referințe
/	
Act Administrativ nr. TDP 1522-44826, din 18/03/1998 emis de CONSILIUL JUDETEAN DOLJ;	
B1	A1
Intabulare, drept de PROPRIETATE, dobândit prin Reconstituire, cota actuala 1/1, cota initiala 1/1	
1) RAICA FLORICA RADITA, LIPSĂ CNP	
2) ANDREESCU IONICA-OANA RADITA, LIPSĂ CNP	

C. Partea III. SARCINI .

Inscrieri privind dezmembramintele dreptului de proprietate, drepturi reale de garanție și sarcini	Referințe
NU SUNT	

Anexa Nr. 1 La Partea I

Teren

Nr cadastral	Suprafața (mp)*	Observații / Referințe
	400	

* Suprafața este determinată în planul de proiecție Stereo 70.



Date referitoare la teren

Crt	Categorie folosință	Intra vilan	Suprafața (mp)	Tarla	Parcelă	Nr. topo	Observații / Referințe
1	arabil	DA	400	12	250/1	-	

Lungime Segmente

1) Valorile lungimilor segmentelor sunt obținute din proiecție în plan.

Punct început	X / Y	Punct sfârșit	X / Y	Lungime segment (** (m)
1	427.919,178 295.416,333	2	427.921,682 295.457,633	41.376
2	427.921,682 295.457,633	3	427.923,319 295.481,314	23.738
3	427.923,319 295.481,314	4	427.924,107 295.495,702	14.41
4	427.924,107 295.495,702	5	427.919,495 295.497,213	4.853
5	427.919,495 295.497,213	6	427.913,906 295.416,357	81.049

Punct început	X / Y	Punct sfârșit	X / Y	Lungime segment (** (m)
6	427.913,906 295.416,357	1	427.919,178 295.416,333	5.272

** Lungimile segmentelor sunt determinate în planul de proiecție Stereo 70 și sunt rotunjite la 1 milimetru.

*** Distanța dintre puncte este formată din segmente cumulate ce sunt mai mici decât valoarea 1 milimetru.

**DATE DESPRE IMOBILUL NR. 16548**

Oficiul de Cadastru și Publicitate Imobiliară DOLJ
Biroul de Cadastru și Publicitate Imobiliară Craiova

A. Partea I. Descrierea imobilului

TEREN Intravilan

Adresa: Loc. Zanoaga, Nr. 486, Jud. Dolj, T25, P614

Nr. Crt	Nr cadastral Nr. topografic	Suprafața* (mp)	Observații / Referințe
A1		Din acte: 2.000 Masurata: 1.815	Sector cadastral:22 Teren imprejmuit;

B. Partea II. Proprietari și acte

Inscrieri privitoare la dreptul de proprietate și alte drepturi reale		Referințe
/		
Act Administrativ nr. TDP 27-59353, din 03/02/1992 emis de CONSILIUL JUDETEAN DOLJ;		
B1	Intabulare, drept de PROPRIETATE, dobandit prin Reconstituire, cota actuala 1/1, cota initiala 1/1 1) VOICULESCU ION, LIPSĂ CNP	A1

C. Partea III. SARCINI .

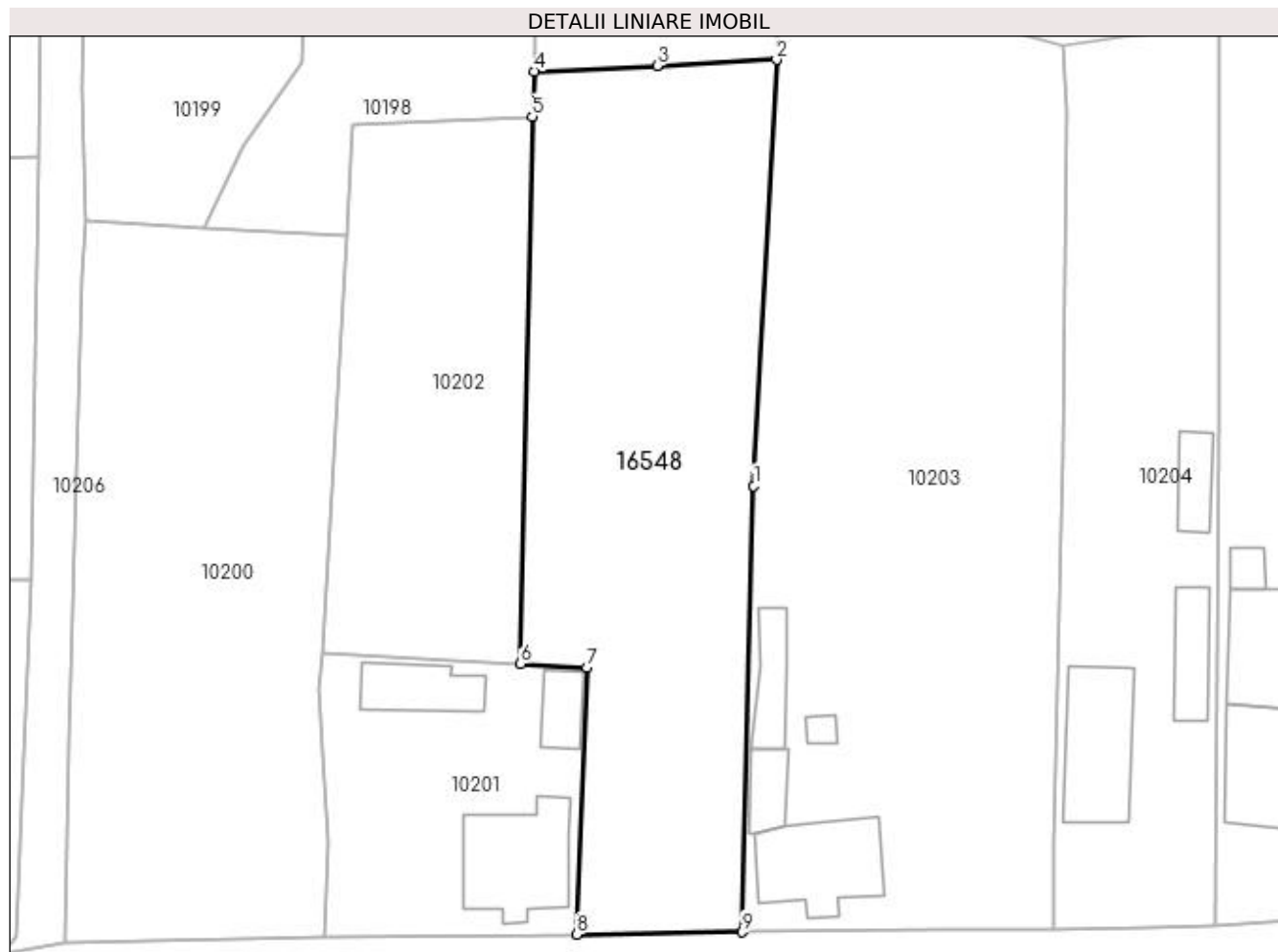
Inscrieri privind dezmembramintele dreptului de proprietate, drepturi reale de garanție și sarcini	Referințe
NU SUNT	

Anexa Nr. 1 La Partea I

Teren

Nr cadastral	Suprafața (mp)*	Observații / Referințe
	Din acte: 2.000 Masurata: 1.815	

* Suprafața este determinată în planul de proiecție Stereo 70.



Date referitoare la teren

Crt	Categorie folosință	Intra vilan	Suprafața (mp)	Tarla	Parcelă	Nr. topo	Observații / Referințe
1	arabil	DA	1.815	25	614	-	

Lungime Segmente

1) Valorile lungimilor segmentelor sunt obținute din proiecție în plan.

Punct început	X / Y	Punct sfârșit	X / Y	Lungime segment (** (m)
1	428.028,561 294.854,434	2	428.030,809 294.896,733	42.359
2	428.030,809 294.896,733	3	428.018,982 294.896,156	11.841
3	428.018,982 294.896,156	4	428.006,76 294.895,56	12.237
4	428.006,76 294.895,56	5	428.006,558 294.891,108	4.457
5	428.006,558 294.891,108	6	428.005,416 294.836,782	54.338

Punct început	X / Y	Punct sfârșit	X / Y	Lungime segment (** (m)
6	428.005,416 294.836,782	7	428.011,971 294.836,423	6.565
7	428.011,971 294.836,423	8	428.010,991 294.809,912	26.53
8	428.010,991 294.809,912	9	428.027,393 294.810,121	16.403
9	428.027,393 294.810,121	1	428.028,561 294.854,434	44.328

** Lungimile segmentelor sunt determinate în planul de proiecție Stereo 70 și sunt rotunjite la 1 milimetru.

*** Distanța dintre puncte este formată din segmente cumulate ce sunt mai mici decât valoarea 1 milimetru.

**DATE DESPRE IMOBILUL NR. 16549**

Oficiul de Cadastru și Publicitate Imobiliară DOLJ
Biroul de Cadastru și Publicitate Imobiliară Craiova

A. Partea I. Descrierea imobilului

TEREN Intravilan

Adresa: Loc. Zanoaga, Nr. 586, Jud. Dolj

Nr. Crt	Nr cadastral Nr. topografic	Suprafața* (mp)	Observații / Referințe
A1	35440	733	Sector cadastral:22 Teren neimpregmuit;

Construcții

Crt	Nr cadastral Nr. topografic	Adresa	Observații / Referințe
A1.1		Loc. Zanoaga, Nr. 586, Jud. Dolj	Nr. niveluri:1; S. construita la sol:18 mp; ANEXA

B. Partea II. Proprietari și acte

Inscrieri privitoare la dreptul de proprietate și alte drepturi reale		Referințe
48930 / 18/03/2022		
Act Notarial nr. ACT DE DEZMEMBRARE AUT.562, din 17/03/2022 emis de NOTAR PUBLIC GUNESCU-TUDOR MARINELA-DANIELA;		
B1	Se infiinteaza cartea funciara 35440 a imobilului cu numarul cadastral 35440 / UAT Leu, rezultat din dezmembrarea imobilului cu numarul cadastral 30136 inscris in cartea funciara 30136;	A1
Act Notarial nr. 8497, din 01/01/2008 emis de BNP TUDOR MD;		
B2	Intabulare, drept de PROPRIETATE, dobandit prin Conventie, cota actuala 1/1, cota initiala 1/1 1) GHITA STEFAN, LIPSĂ CNP 2) GHITA ECATERINA MARIA, LIPSĂ CNP <i>OBSERVATII: POZITIE TRANSCRISA DIN CF 30136/LEU, INSCRISA PRIN INCHEIEREA NR. 81622 DIN 23/10/2008; (PROVENITA DIN CONVERSIA CF 626)</i>	A1
/		
Act Normativ nr. LEGEA 7, din 13/03/1996 emis de GUVERNUL ROMANIEI;		
B3	Intabulare, drept de PROPRIETATE, dobandit prin Lege, cota actuala 1/1, cota initiala 1/1 1) GHITA STEFAN, LIPSĂ CNP 2) GHITA ECATERINA MARIA, LIPSĂ CNP	A1.1

C. Partea III. SARCINI .

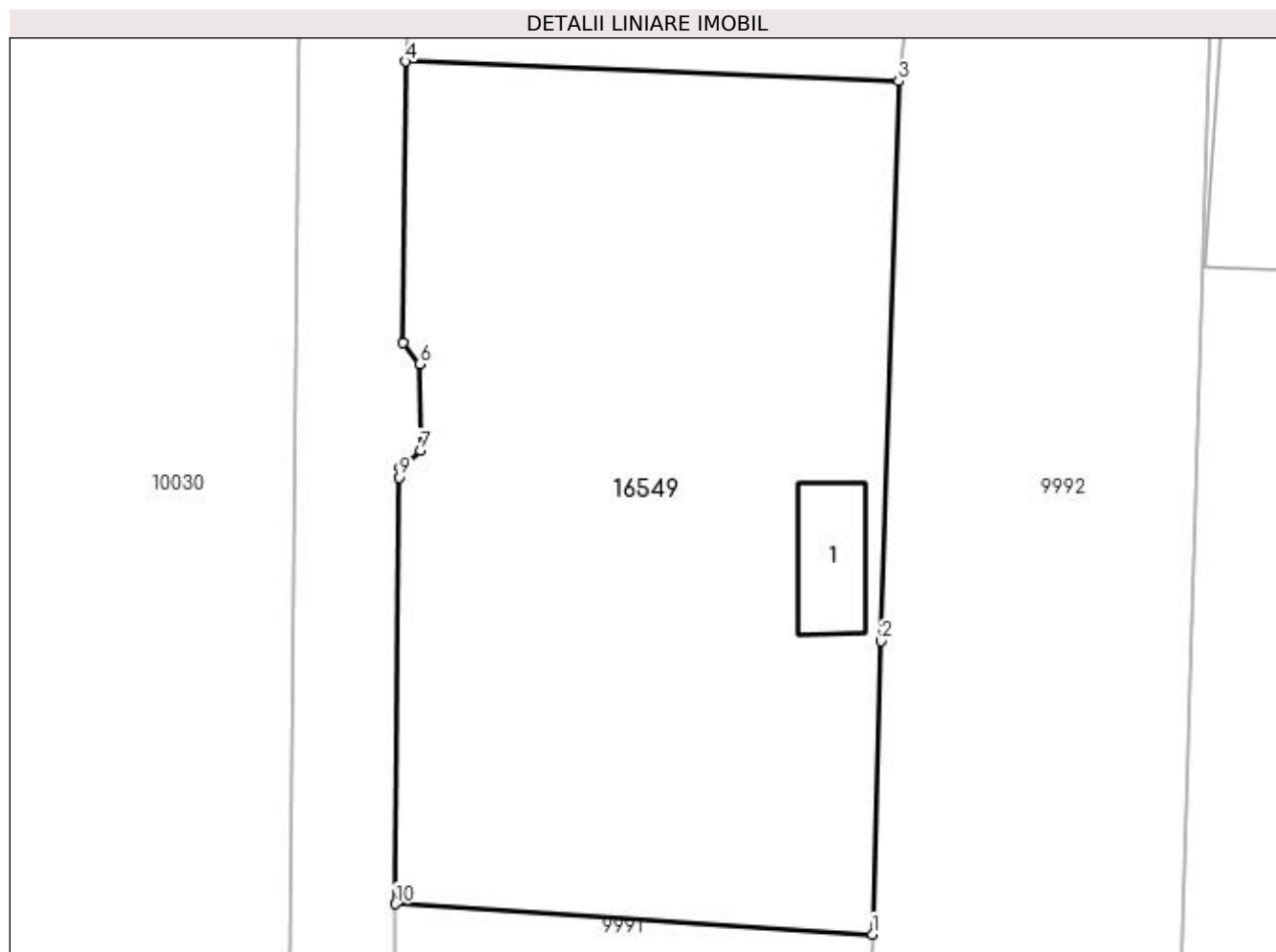
Inscrieri privind dezmembramintele dreptului de proprietate, drepturi reale de garanție și sarcini	Referințe
NU SUNT	

Anexa Nr. 1 La Partea I

Teren

Nr cadastral	Suprafața (mp)*	Observații / Referințe
35440	733	

* Suprafața este determinată în planul de proiecție Stereo 70.



Date referitoare la teren

Crt	Categorie folosință	Intra vilan	Suprafața (mp)	Tarla	Parcelă	Nr. topo	Observații / Referințe
1	curți constructii	DA	350	-	-	-	
2	arabil	DA	383	-	-	-	

Date referitoare la construcții

Crt	Număr	Destinație construcție	Supraf. (mp)	Situație juridică	Observații / Referințe
A1.1		construcții anexa	18	Cu acte	Nr. niveluri:1; S. construita la sol:18 mp; ANEXA

Lungime Segmente

1) Valorile lungimilor segmentelor sunt obținute din proiecție în plan.

Punct început	X / Y	Punct sfârșit	X / Y	Lungime segment (** (m)
1	427.976,063 295.259,391	2	427.976,436 295.271,796	12.411
2	427.976,436 295.271,796	3	427.977,178 295.295,471	23.687
3	427.977,178 295.295,471	4	427.956,33 295.296,306	20.865

Punct început	X / Y	Punct sfârșit	X / Y	Lungime segment (** (m)
4	427.956,33 295.296,306	5	427.956,208 295.284,415	11.892
5	427.956,208 295.284,415	6	427.956,924 295.283,514	1.151
6	427.956,924 295.283,514	7	427.956,941 295.279,856	3.658
7	427.956,941 295.279,856	8	427.956,064 295.279,139	1.133
8	427.956,064 295.279,139	9	427.956,057 295.278,716	0.423
9	427.956,057 295.278,716	10	427.955,885 295.260,67	18.047
10	427.955,885 295.260,67	1	427.976,063 295.259,391	20.219

** Lungimile segmentelor sunt determinate în planul de proiecție Stereo 70 și sunt rotunjite la 1 milimetru.

*** Distanța dintre puncte este formată din segmente cumulate ce sunt mai mici decât valoarea 1 milimetru.

**DATE DESPRE IMOBILUL NR. 16550**

Oficiul de Cadastru și Publicitate Imobiliară DOLJ
Biroul de Cadastru și Publicitate Imobiliară Craiova

A. Partea I. Descrierea imobilului

TEREN Intravilan

Adresa: Loc. Zanoaga, Jud. Dolj, T27, P634/1

Nr. Crt	Nr cadastral Nr. topografic	Suprafața* (mp)	Observații / Referințe
A1		Din acte: 1.800 Masurata: 800	Sector cadastral:22 Teren neimprejmuit;

B. Partea II. Proprietari și acte

Inscrieri privitoare la dreptul de proprietate și alte drepturi reale		Referințe
/		
Act Administrativ nr. TDP 1856-59438, din 16/01/2001 emis de CONSILIUL JUDETEAN DOLJ;		
B1	Intabulare, drept de PROPRIETATE, dobandit prin Reconstituire, cota actuala 1/1, cota initiala 1/1 1) DICULESCU CONSTANTINA, LIPSĂ CNP	A1

C. Partea III. SARCINI .

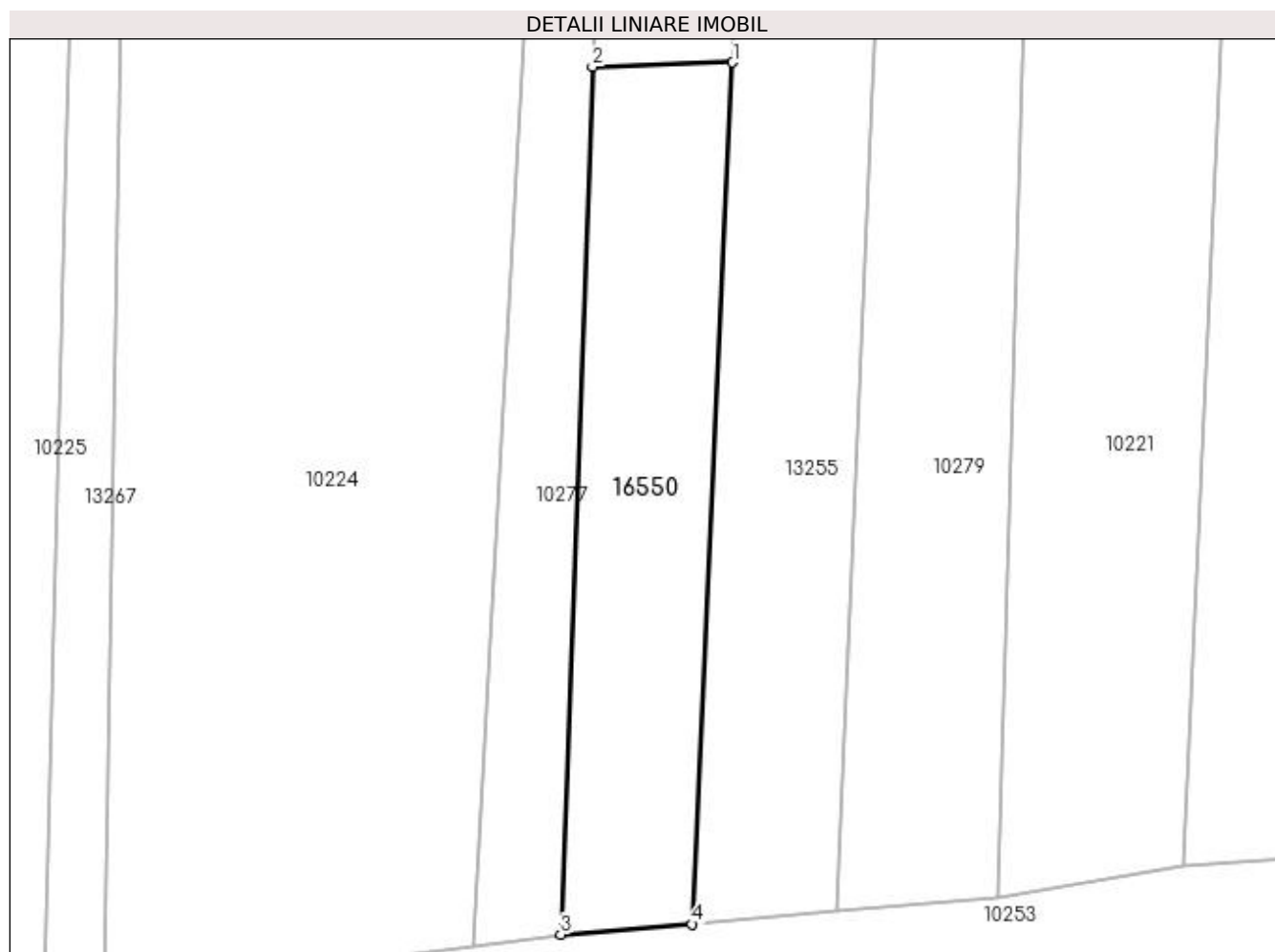
Inscrieri privind dezmembramintele dreptului de proprietate, drepturi reale de garanție și sarcini	Referințe
NU SUNT	

Anexa Nr. 1 La Partea I

Teren

Nr cadastral	Suprafața (mp)*	Observații / Referințe
	Din acte: 1.800 Masurata: 800	

* Suprafața este determinată în planul de proiecție Stereo 70.



Date referitoare la teren

Crt	Categorie folosință	Intra vilan	Suprafața (mp)	Tarla	Parcelă	Nr. topo	Observații / Referințe
1	arabil	DA	800	27	634/1	-	

Lungime Segmente

1) Valorile lungimilor segmentelor sunt obținute din proiecție în plan.

Punct început	X / Y	Punct sfârșit	X / Y	Lungime segment (** (m)
1	427.740,713 294.861,734	2	427.729,141 294.861,38	11.578
2	427.729,141 294.861,38	3	427.726,494 294.789,718	71.71
3	427.726,494 294.789,718	4	427.737,37 294.790,562	10.908
4	427.737,37 294.790,562	1	427.740,713 294.861,734	71.25

**** Lungimile segmentelor sunt determinate în planul de proiecție Stereo 70 și sunt rotunjite la 1 milimetru.**

***** Distanța dintre puncte este formată din segmente cumulate ce sunt mai mici decât valoarea 1 milimetru.**

**DATE DESPRE IMOBILUL NR. 16650**

Oficiul de Cadastru și Publicitate Imobiliară DOLJ
Biroul de Cadastru și Publicitate Imobiliară Craiova

A. Partea I. Descrierea imobilului

TEREN Extravilan

Adresa: Jud. Dolj, T79

Nr. Crt	Nr cadastral Nr. topografic	Suprafața* (mp)	Observații / Referințe
A1		3.067	Sector cadastral:22 Teren neimprejmuit;

B. Partea II. Proprietari și acte

Inscrieri privitoare la dreptul de proprietate și alte drepturi reale		Referințe
/		
Act Normativ nr. LEGE 7, din 13/03/1996 emis de PARLAMENT;		
B1	Inscrierea provizorie, drept de PROPRIETATE, dobandit prin Lege, cota actuala 1/1, cota initiala 1/1 1) NEIDENTIFICAT NEIDENTIFICAT	A1

C. Partea III. SARCINI .

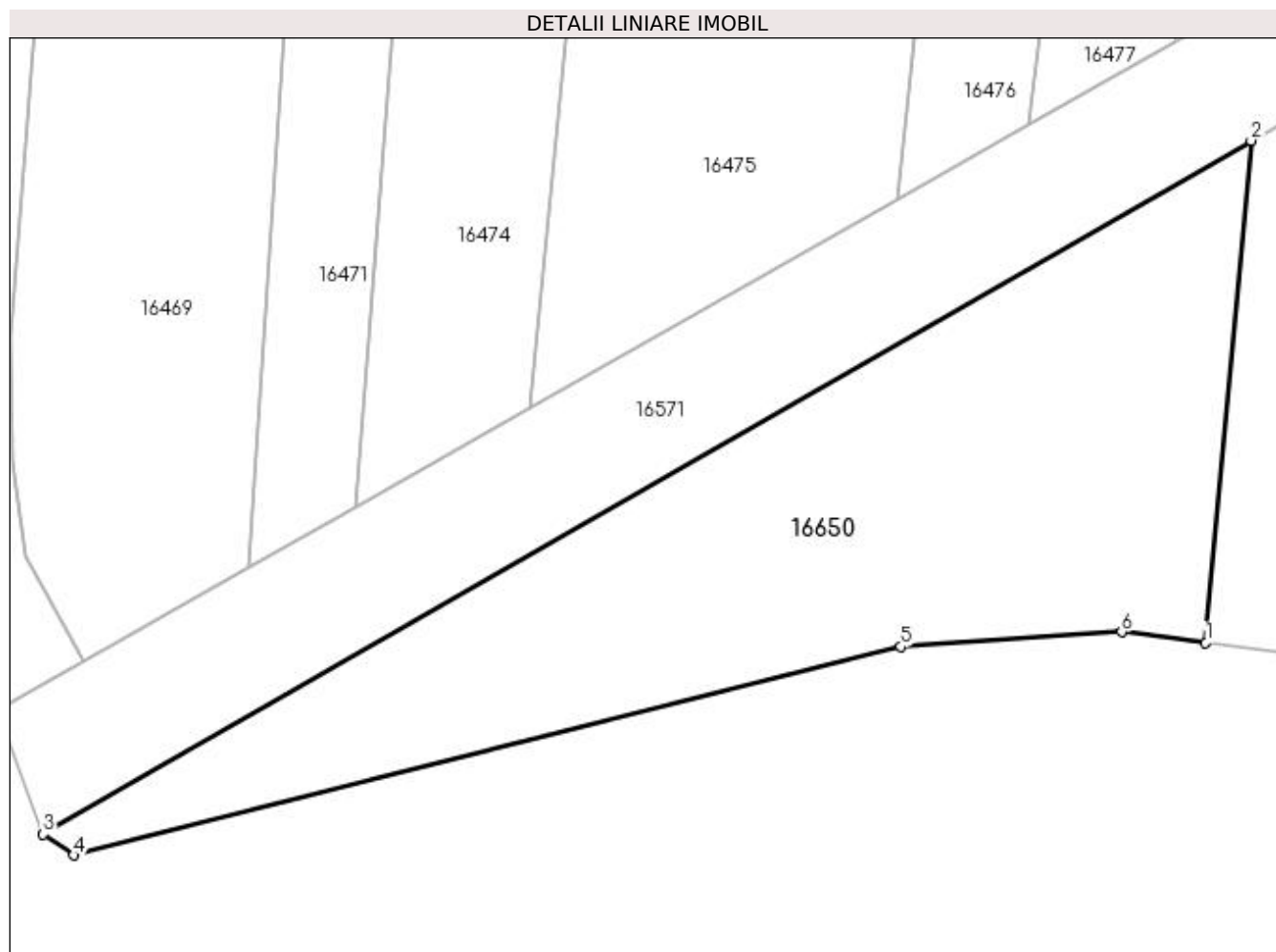
Inscrieri privind dezmembramintele dreptului de proprietate, drepturi reale de garanție și sarcini	Referințe
NU SUNT	

Anexa Nr. 1 La Partea I

Teren

Nr cadastral	Suprafața (mp)*	Observații / Referințe
	3.067	

* Suprafața este determinată în planul de proiecție Stereo 70.



Date referitoare la teren

Crt	Categorie folosință	Intra vilan	Suprafața (mp)	Tarla	Parcelă	Nr. topo	Observații / Referințe
1	arabil	NU	3.067	79	-	-	

Lungime Segmente

1) Valorile lungimilor segmentelor sunt obținute din proiecție în plan.

Punct început	X / Y	Punct sfârșit	X / Y	Lungime segment (** (m)
1	427.309,206 294.595,363	2	427.314,028 294.648,786	53.64
2	427.314,028 294.648,786	3	427.185,43 294.574,985	148.271
3	427.185,43 294.574,985	4	427.188,695 294.572,744	3.96
4	427.188,695 294.572,744	5	427.276,763 294.594,938	90.821
5	427.276,763 294.594,938	6	427.300,246 294.596,509	23.536

Punct început	X / Y	Punct sfârşit	X / Y	Lungime segment (** (m)
6	427.300,246 294.596,509	1	427.309,206 294.595,363	9.033

** Lungimile segmentelor sunt determinate în planul de proiecţie Stereo 70 şi sunt rotunjite la 1 milimetru.

*** Distanţa dintre puncte este formată din segmente cumulate ce sunt mai mici decât valoarea 1 milimetru.

**DATE DESPRE IMOBILUL NR. 16651**

Oficiul de Cadastru și Publicitate Imobiliară DOLJ
Biroul de Cadastru și Publicitate Imobiliară Craiova

A. Partea I. Descrierea imobilului

TEREN Extravilan

Adresa: Jud. Dolj, T79, P1

Nr. Crt	Nr cadastral Nr. topografic	Suprafața* (mp)	Observații / Referințe
A1		1.000	Sector cadastral:22 Teren neimprejmuit;

B. Partea II. Proprietari și acte

Inscrieri privitoare la dreptul de proprietate și alte drepturi reale	Referințe
/	
Act Administrativ nr. TDP 2924, din 08/10/2004 emis de COMISIA JUDETEANA DOLJ (CERTIFICAT DECES SERIA DR NR.206025;ADEVERINTA NR.4703/20.08.2021);	
B1	A1
Intabulare, drept de PROPRIETATE, dobândit prin Reconstituire, cota actuala 1/1, cota initiala 1/1 1) COMBII MARIN DEFUNCT:Da	

C. Partea III. SARCINI .

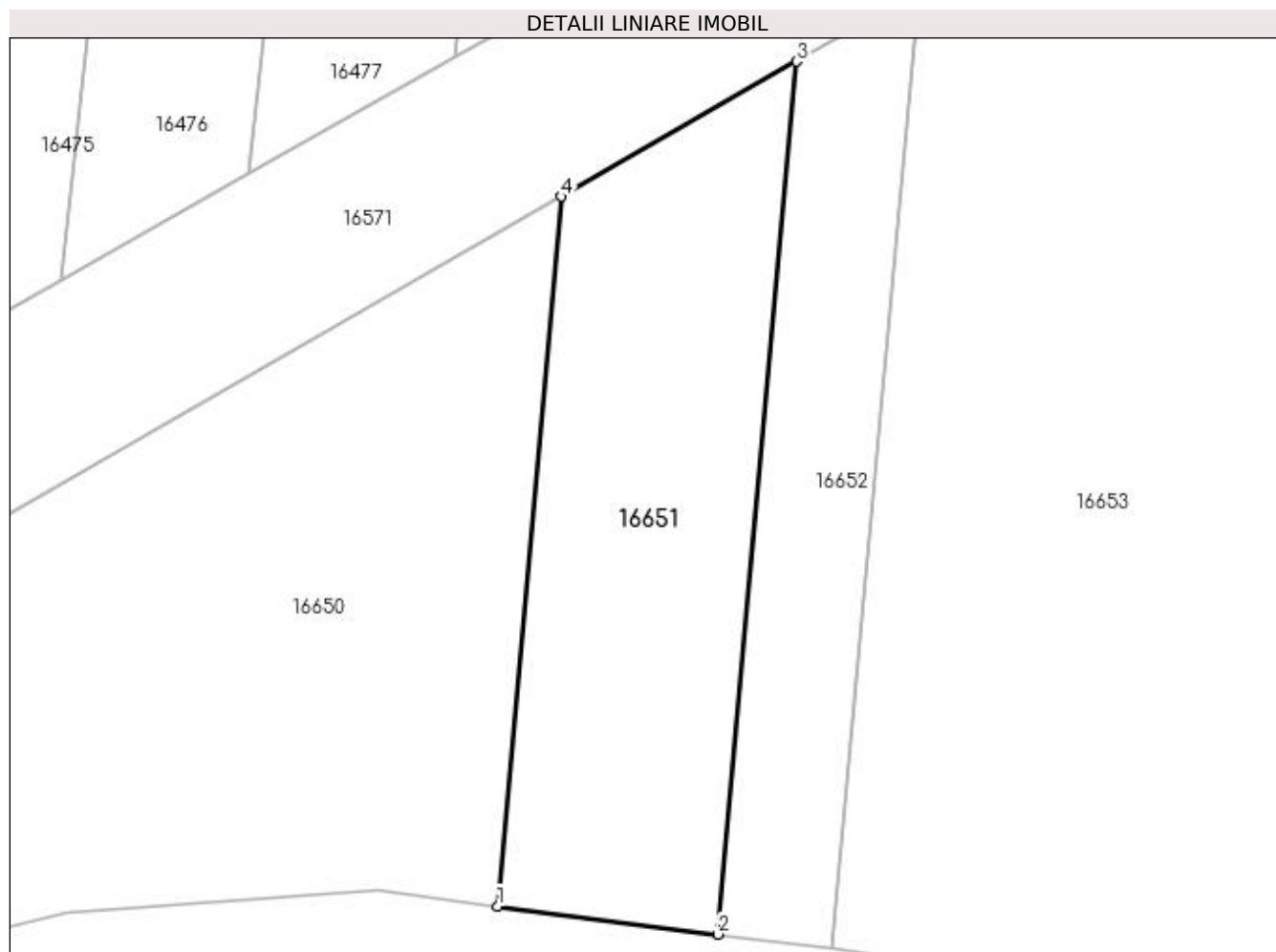
Inscrieri privind dezmembramintele dreptului de proprietate, drepturi reale de garanție și sarcini	Referințe
NU SUNT	

Anexa Nr. 1 La Partea I

Teren

Nr cadastral	Suprafața (mp)*	Observații / Referințe
	1.000	

* Suprafața este determinată în planul de proiecție Stereo 70.



Date referitoare la teren

Crt	Categorie folosință	Intra vilan	Suprafața (mp)	Tarla	Parcelă	Nr. topo	Observații / Referințe
1	arabil	NU	1.000	79	1	-	

Lungime Segmente

1) Valorile lungimilor segmentelor sunt obținute din proiecție în plan.

Punct început	X / Y	Punct sfârșit	X / Y	Lungime segment (** (m)
1	427.309,206 294.595,363	2	427.325,803 294.593,241	16.732
2	427.325,803 294.593,241	3	427.331,734 294.658,947	65.973
3	427.331,734 294.658,947	4	427.314,028 294.648,786	20.414
4	427.314,028 294.648,786	1	427.309,206 294.595,363	53.64

**** Lungimile segmentelor sunt determinate în planul de proiecție Stereo 70 și sunt rotunjite la 1 milimetru.**

***** Distanța dintre puncte este formată din segmente cumulate ce sunt mai mici decât valoarea 1 milimetru.**

**DATE DESPRE IMOBILUL NR. 16652**

Oficiul de Cadastru și Publicitate Imobiliară DOLJ
Biroul de Cadastru și Publicitate Imobiliară Craiova

A. Partea I. Descrierea imobilului

TEREN Extravilan

Adresa: Jud. Dolj, T79, P1/1

Nr. Crt	Nr cadastral Nr. topografic	Suprafața* (mp)	Observații / Referințe
A1		600	Sector cadastral:22 Teren neimprejmuit;

B. Partea II. Proprietari și acte

Inscrieri privitoare la dreptul de proprietate și alte drepturi reale		Referințe
/		
Act Administrativ nr. TDP 2923, din 08/10/2004 emis de COMISIA JUDETEANA DOLJ (CERTIFICAT DECES SERIA DR NR.206025;ADEVERINTA NR.4703/20.08.2021);		
B1	Intabulare, drept de PROPRIETATE, dobandit prin Reconstituire, cota actuala 1/1, cota initiala 1/1 1) COMBII MARIN DEFUNCT:Da	A1

C. Partea III. SARCINI .

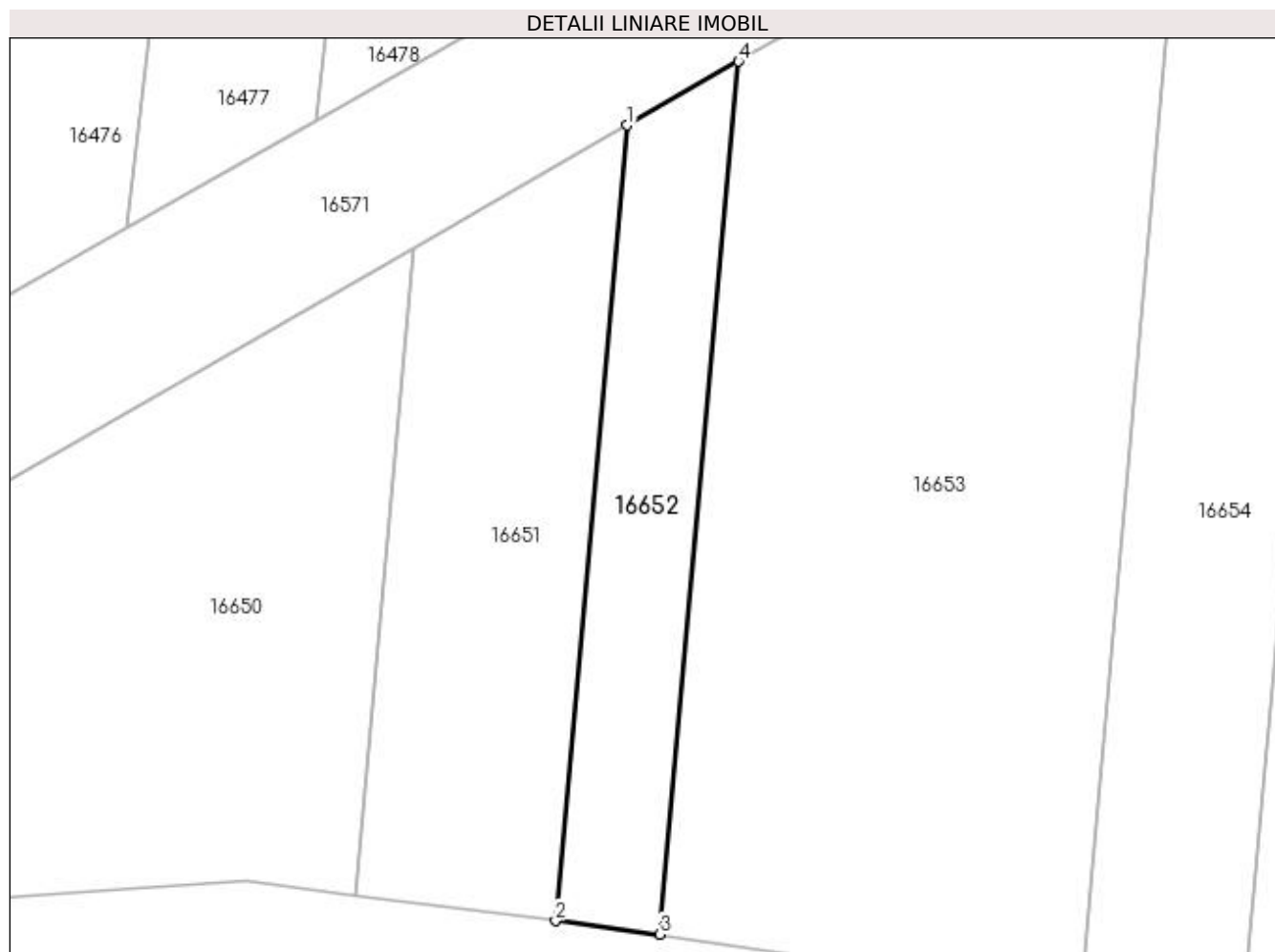
Inscrieri privind dezmembramintele dreptului de proprietate, drepturi reale de garanție și sarcini	Referințe
NU SUNT	

Anexa Nr. 1 La Partea I

Teren

Nr cadastral	Suprafața (mp)*	Observații / Referințe
	600	

* Suprafața este determinată în planul de proiecție Stereo 70.



Date referitoare la teren

Crt	Categorie folosință	Intra vilan	Suprafața (mp)	Tarla	Parcelă	Nr. topo	Observații / Referințe
1	arabil	NU	600	79	1/1	-	

Lungime Segmente

1) Valorile lungimilor segmentelor sunt obținute din proiecție în plan.

Punct început	X / Y	Punct sfârșit	X / Y	Lungime segment (** (m)
1	427.331,734 294.658,947	2	427.325,803 294.593,241	65.973
2	427.325,803 294.593,241	3	427.334,413 294.592,139	8.68
3	427.334,413 294.592,139	4	427.340,919 294.664,218	72.372
4	427.340,919 294.664,218	1	427.331,734 294.658,947	10.59

**** Lungimile segmentelor sunt determinate în planul de proiecție Stereo 70 și sunt rotunjite la 1 milimetru.**

***** Distanța dintre puncte este formată din segmente cumulate ce sunt mai mici decât valoarea 1 milimetru.**

**DATE DESPRE IMOBILUL NR. 16653**

Oficiul de Cadastru și Publicitate Imobiliară DOLJ
Biroul de Cadastru și Publicitate Imobiliară Craiova

A. Partea I. Descrierea imobilului

TEREN Extravilan

Adresa: Jud. Dolj, T79, P2

Nr. Crt	Nr cadastral Nr. topografic	Suprafața* (mp)	Observații / Referințe
A1		3.000	Sector cadastral:22 Teren neimprejmuit;

B. Partea II. Proprietari și acte

Inscrieri privitoare la dreptul de proprietate și alte drepturi reale		Referințe
/		
Act Administrativ nr. TDP 1095-44825, din 06/05/1997 emis de COMISIA JUDETEANA DOLJ (CERTIFICAT DECES SERIA DP NR.696248);		
B1	Intabulare, drept de PROPRIETATE, dobandit prin Reconstituire, cota actuala 1/1, cota initiala 1/1 1) DINU ECATERINA, LIPSĂ CNP 2) DINU DUMITRU DEFUNCT:Da	A1

C. Partea III. SARCINI .

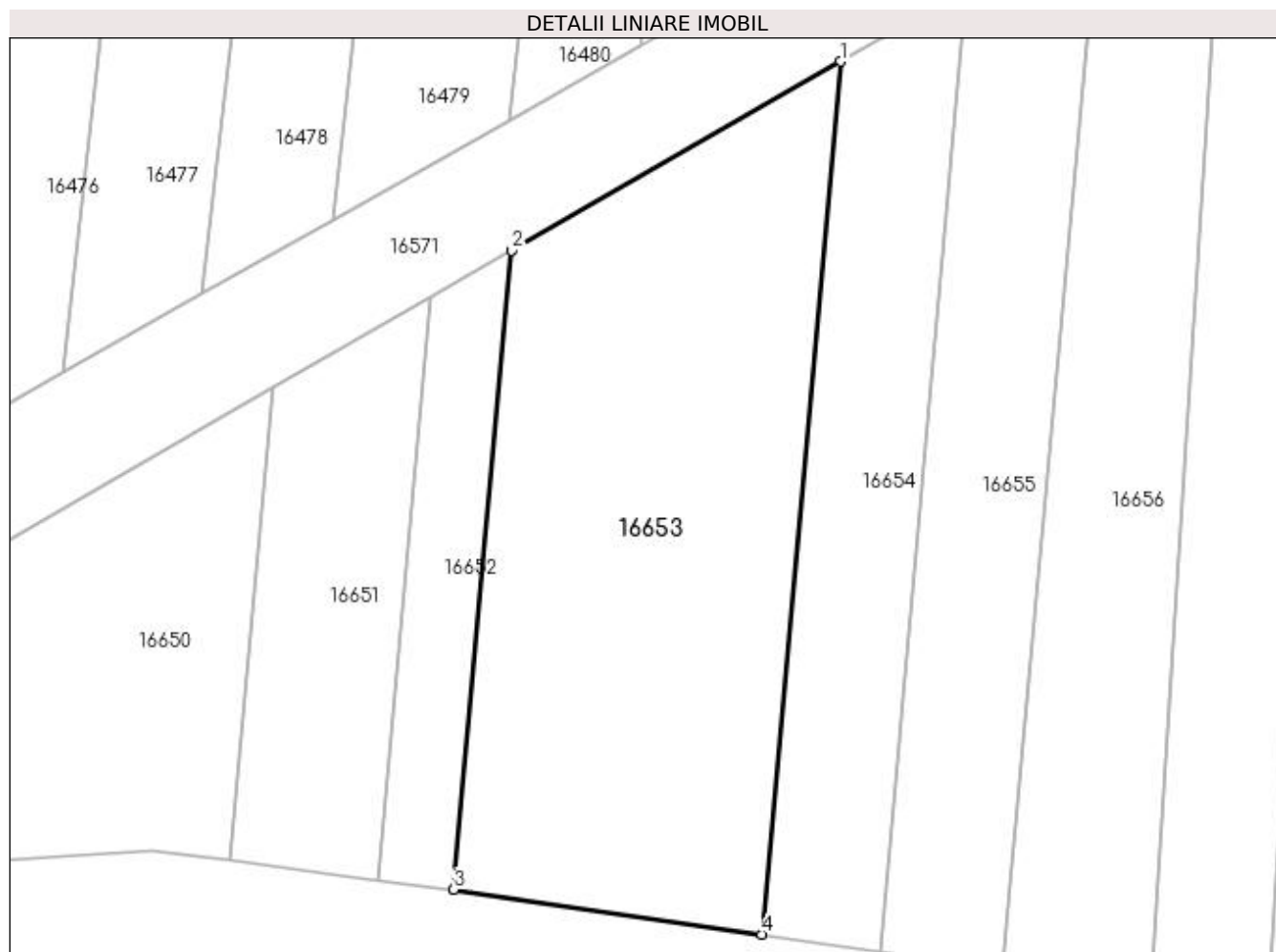
Inscrieri privind dezmembramintele dreptului de proprietate, drepturi reale de garanție și sarcini	Referințe
NU SUNT	

Anexa Nr. 1 La Partea I

Teren

Nr cadastral	Suprafața (mp)*	Observații / Referințe
	3.000	

* Suprafața este determinată în planul de proiecție Stereo 70.



Date referitoare la teren

Crt	Categorie folosință	Intra vilan	Suprafața (mp)	Tarla	Parcelă	Nr. topo	Observații / Referințe
1	arabil	NU	3.000	79	2	-	

Lungime Segmente

1) Valorile lungimilor segmentelor sunt obținute din proiecție în plan.

Punct început	X / Y	Punct sfârșit	X / Y	Lungime segment (** (m)
1	427.378,032 294.685,51	2	427.340,919 294.664,218	42.787
2	427.340,919 294.664,218	3	427.334,413 294.592,139	72.372
3	427.334,413 294.592,139	4	427.369,148 294.587,09	35.1
4	427.369,148 294.587,09	1	427.378,032 294.685,51	98.821

**** Lungimile segmentelor sunt determinate în planul de proiecție Stereo 70 și sunt rotunjite la 1 milimetru.**

***** Distanța dintre puncte este formată din segmente cumulate ce sunt mai mici decât valoarea 1 milimetru.**

**DATE DESPRE IMOBILUL NR. 16654**

Oficiul de Cadastru și Publicitate Imobiliară DOLJ
Biroul de Cadastru și Publicitate Imobiliară Craiova

A. Partea I. Descrierea imobilului

TEREN Extravilan

Adresa: Jud. Dolj, T79, P3

Nr. Crt	Nr cadastral Nr. topografic	Suprafața* (mp)	Observații / Referințe
A1		1.400	Sector cadastral:22 Teren neimprejmuit;

B. Partea II. Proprietari și acte

Inscrieri privitoare la dreptul de proprietate și alte drepturi reale	Referințe
/	
Act Administrativ nr. TDP 1639-44791, din 08/06/1999 emis de COMISIA JUDETEANA DOLJ;	
B1	A1
Intabulare, drept de PROPRIETATE, dobandit prin Reconstituire, cota actuala 1/1, cota initiala 1/1 1) PENCU ANGHELINA, LIPSĂ CNP	

C. Partea III. SARCINI .

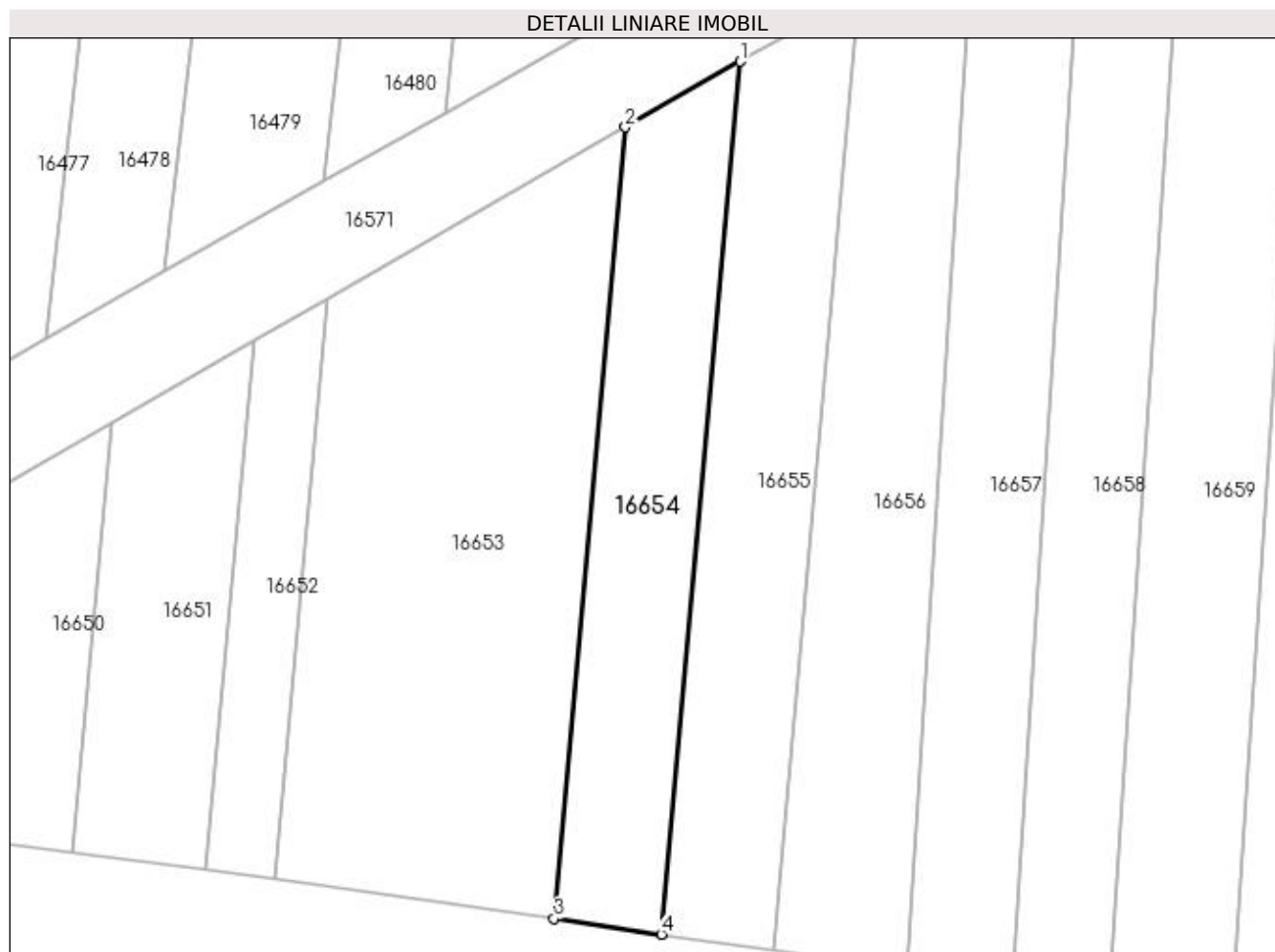
Inscrieri privind dezmembramintele dreptului de proprietate, drepturi reale de garanție și sarcini	Referințe
NU SUNT	

Anexa Nr. 1 La Partea I

Teren

Nr cadastral	Suprafața (mp)*	Observații / Referințe
	1.400	

* Suprafața este determinată în planul de proiecție Stereo 70.



Date referitoare la teren

Crt	Categorie folosință	Intra vilan	Suprafața (mp)	Tarla	Parcelă	Nr. topo	Observații / Referințe
1	arabil	NU	1.400	79	3	-	

Lungime Segmente

1) Valorile lungimilor segmentelor sunt obținute din proiecție în plan.

Punct început	X / Y	Punct sfârșit	X / Y	Lungime segment (** (m)
1	427.392,299 294.693,696	2	427.378,032 294.685,51	16.449
2	427.378,032 294.685,51	3	427.369,148 294.587,09	98.821
3	427.369,148 294.587,09	4	427.382,501 294.585,148	13.494
4	427.382,501 294.585,148	1	427.392,299 294.693,696	108.989

**** Lungimile segmentelor sunt determinate în planul de proiecție Stereo 70 și sunt rotunjite la 1 milimetru.**

***** Distanța dintre puncte este formată din segmente cumulate ce sunt mai mici decât valoarea 1 milimetru.**

**DATE DESPRE IMOBILUL NR. 16655**

Oficiul de Cadastru și Publicitate Imobiliară DOLJ
Biroul de Cadastru și Publicitate Imobiliară Craiova

A. Partea I. Descrierea imobilului

TEREN Extravilan

Adresa: Jud. Dolj, T79, P4

Nr. Crt	Nr cadastral Nr. topografic	Suprafața* (mp)	Observații / Referințe
A1		1.600	Sector cadastral:22 Teren neimprejmuit;

B. Partea II. Proprietari și acte

Inscrieri privitoare la dreptul de proprietate și alte drepturi reale	Referințe
/	
Act Administrativ nr. TDP 254-42780, din 13/02/1995 emis de COMISIA JUDETEANA DOLJ;	
B1	A1
Intabulare, drept de PROPRIETATE, dobandit prin Reconstituire, cota actuala 1/1, cota initiala 1/1 1) TUCA ELISABETA, LIPSĂ CNP	

C. Partea III. SARCINI .

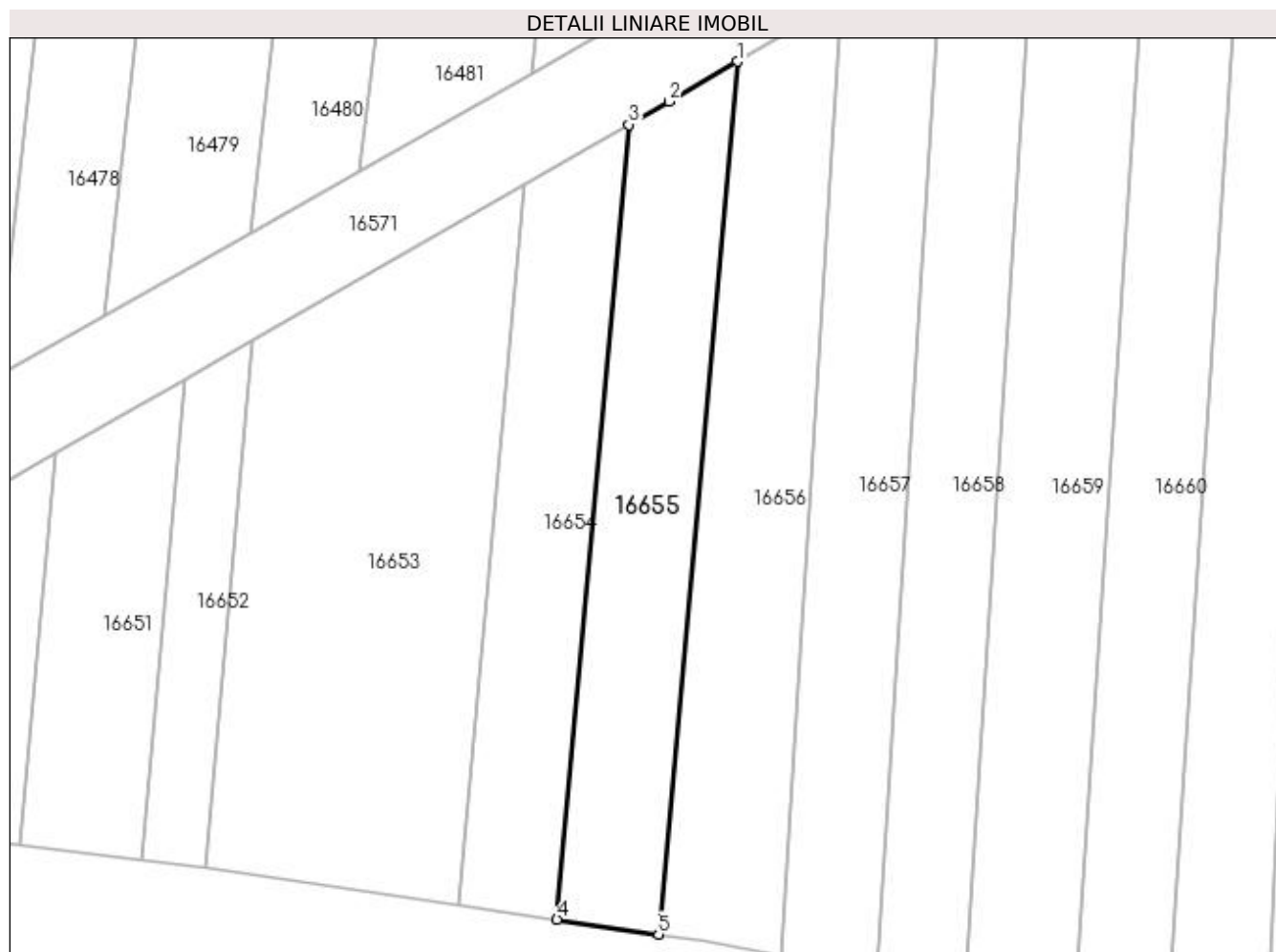
Inscrieri privind dezmembramintele dreptului de proprietate, drepturi reale de garanție și sarcini	Referințe
NU SUNT	

Anexa Nr. 1 La Partea I

Teren

Nr cadastral	Suprafaţa (mp)*	Observații / Referințe
	1.600	

* Suprafața este determinată în planul de proiecție Stereo 70.



Date referitoare la teren

Crt	Categorie folosință	Intra vilan	Suprafața (mp)	Tarla	Parcelă	Nr. topo	Observații / Referințe
1	arabil	NU	1.600	79	4	-	

Lungime Segmente

1) Valorile lungimilor segmentelor sunt obținute din proiecție în plan.

Punct început	X / Y	Punct sfârșit	X / Y	Lungime segment (** (m)
1	427.407,132 294.702,325	2	427.397,838 294.696,874	10.774
2	427.397,838 294.696,874	3	427.392,299 294.693,696	6.386
3	427.392,299 294.693,696	4	427.382,501 294.585,148	108.989
4	427.382,501 294.585,148	5	427.396,373 294.583,132	14.018
5	427.396,373 294.583,132	1	427.407,132 294.702,325	119.678

**** Lungimile segmentelor sunt determinate în planul de proiecție Stereo 70 și sunt rotunjite la 1 milimetru.**

***** Distanța dintre puncte este formată din segmente cumulate ce sunt mai mici decât valoarea 1 milimetru.**

**DATE DESPRE IMOBILUL NR. 16656**

Oficiul de Cadastru și Publicitate Imobiliară DOLJ
Biroul de Cadastru și Publicitate Imobiliară Craiova

A. Partea I. Descrierea imobilului

TEREN Extravilan

Adresa: Jud. Dolj, T79, P5

Nr. Crt	Nr cadastral Nr. topografic	Suprafața* (mp)	Observații / Referințe
A1		1.900	Sector cadastral:22 Teren neimprejmuit;

B. Partea II. Proprietari și acte

Inscrieri privitoare la dreptul de proprietate și alte drepturi reale	Referințe
/	
Act Administrativ nr. TDP 437-46024, din 04/10/1995 emis de COMISIA JUDETEANA DOLJ;	
B1	A1
Intabulare, drept de PROPRIETATE, dobândit prin Reconstituire, cota actuala 1/1, cota inițiala 1/1 1) TUCA ELENA, LIPSĂ CNP	

C. Partea III. SARCINI .

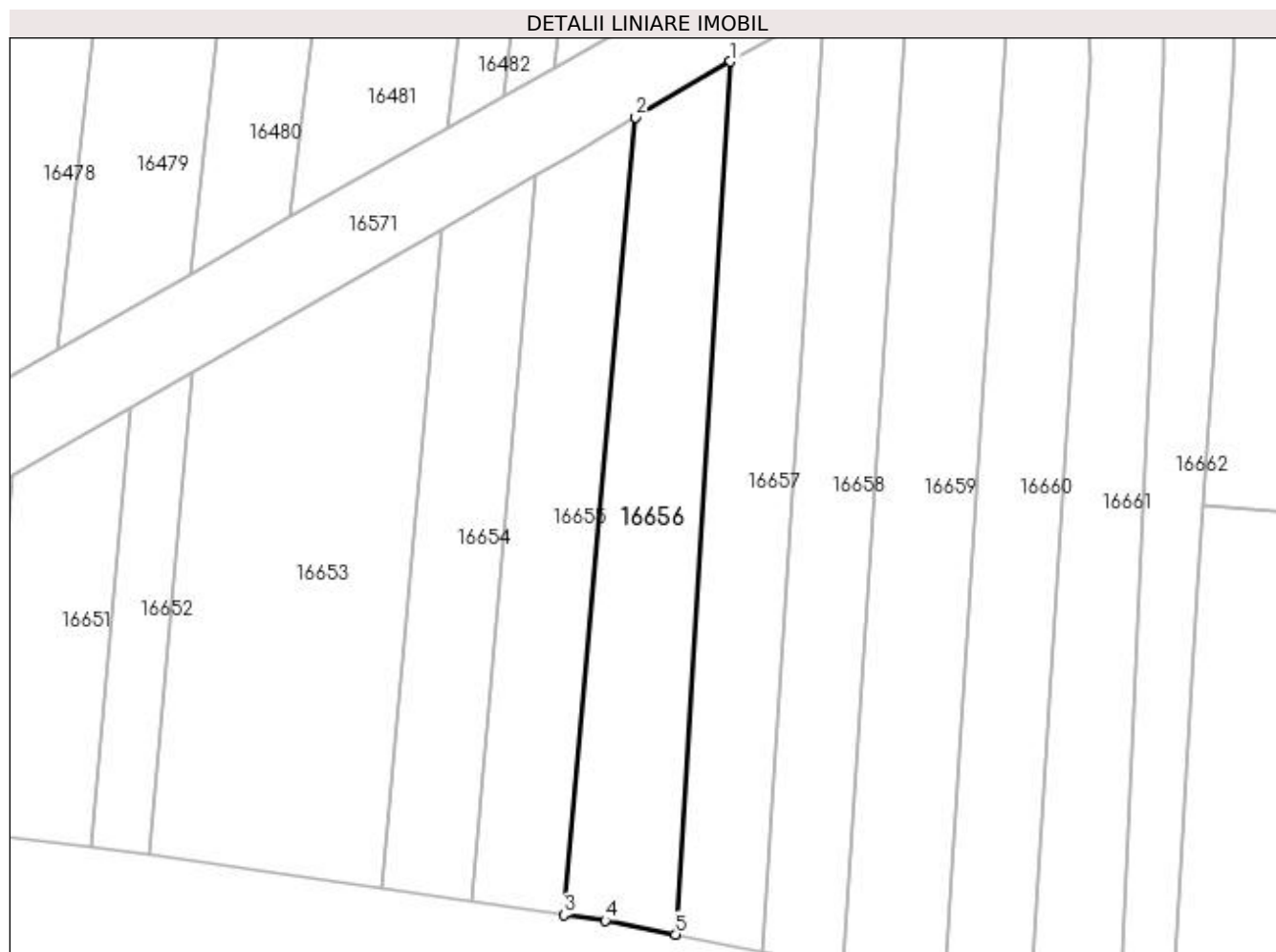
Inscrieri privind dezmembramintele dreptului de proprietate, drepturi reale de garanție și sarcini	Referințe
NU SUNT	

Anexa Nr. 1 La Partea I

Teren

Nr cadastral	Suprafața (mp)*	Observații / Referințe
	1.900	

* Suprafața este determinată în planul de proiecție Stereo 70.



Date referitoare la teren

Crt	Categorie folosință	Intra vilan	Suprafața (mp)	Tarla	Parcelă	Nr. topo	Observații / Referințe
1	vie	NU	1.900	79	5	-	

Lungime Segmente

1) Valorile lungimilor segmentelor sunt obținute din proiecție în plan.

Punct început	X / Y	Punct sfârșit	X / Y	Lungime segment (** (m)
1	427.421,303 294.710,636	2	427.407,132 294.702,325	16.428
2	427.407,132 294.702,325	3	427.396,373 294.583,132	119.678
3	427.396,373 294.583,132	4	427.402,566 294.582,335	6.243
4	427.402,566 294.582,335	5	427.413,103 294.580,236	10.744
5	427.413,103 294.580,236	1	427.421,303 294.710,636	130.657

**** Lungimile segmentelor sunt determinate în planul de proiecție Stereo 70 și sunt rotunjite la 1 milimetru.**

***** Distanța dintre puncte este formată din segmente cumulate ce sunt mai mici decât valoarea 1 milimetru.**

**DATE DESPRE IMOBILUL NR. 16657**

Oficiul de Cadastru și Publicitate Imobiliară DOLJ
Biroul de Cadastru și Publicitate Imobiliară Craiova

A. Partea I. Descrierea imobilului

TEREN Extravilan

Adresa: Jud. Dolj, T79, P6

Nr. Crt	Nr cadastral Nr. topografic	Suprafața* (mp)	Observații / Referințe
A1		1.800	Sector cadastral:22 Teren neimprejmuit;

B. Partea II. Proprietari și acte

Inscrieri privitoare la dreptul de proprietate și alte drepturi reale	Referințe
/	
Act Administrativ nr. TDP 440-46024, din 04/10/1995 emis de COMISIA JUDETEANA DOLJ;	
B1	A1
Intabulare, drept de PROPRIETATE, dobândit prin Reconstituire, cota actuala 1/1, cota initiala 1/1 1) SPIRIDON ANA, LIPSĂ CNP	

C. Partea III. SARCINI .

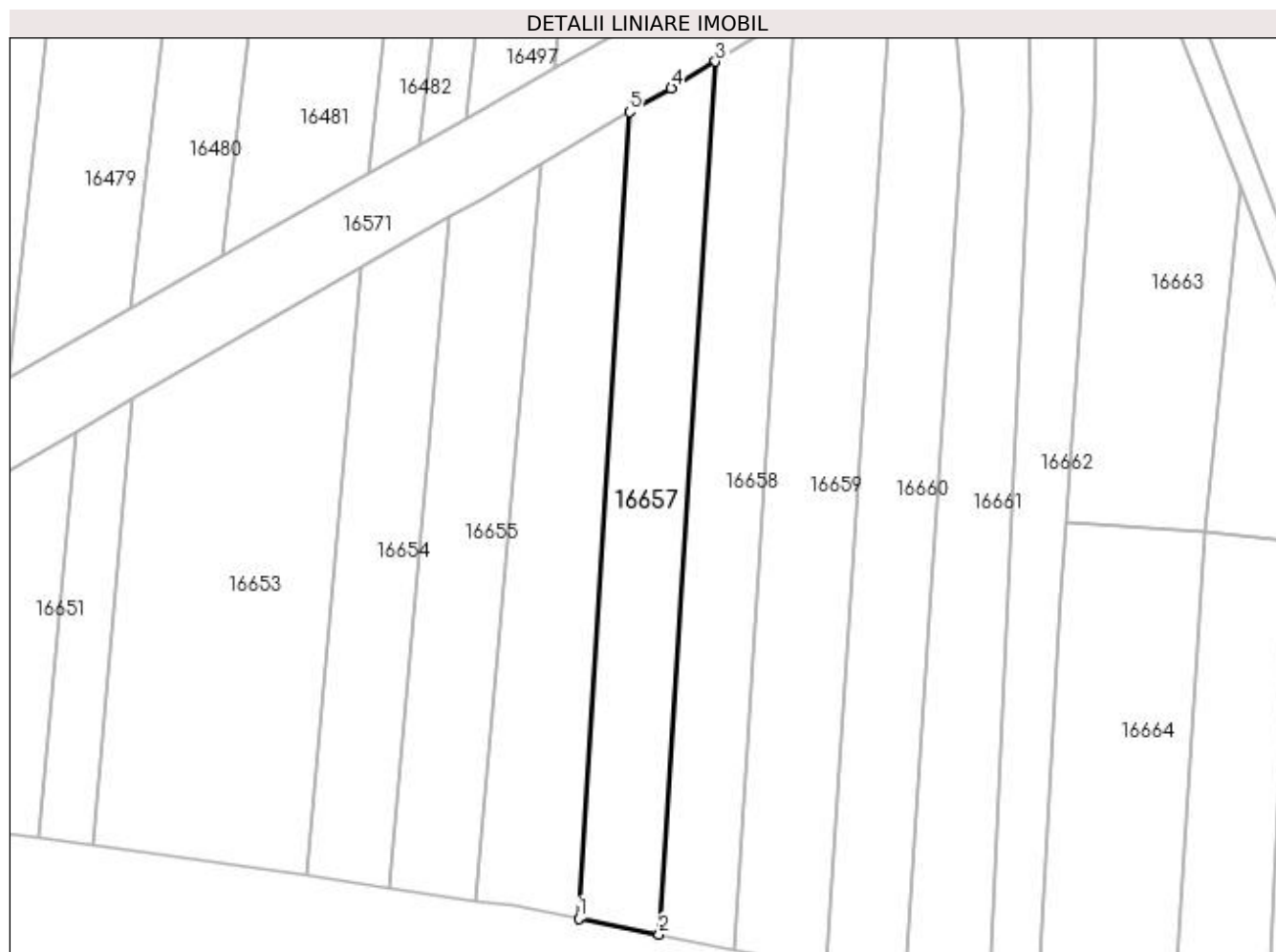
Inscrieri privind dezmembramintele dreptului de proprietate, drepturi reale de garanție și sarcini	Referințe
NU SUNT	

Anexa Nr. 1 La Partea I

Teren

Nr cadastral	Suprafața (mp)*	Observații / Referințe
	1.800	

* Suprafața este determinată în planul de proiecție Stereo 70.



Date referitoare la teren

Crt	Categorie folosință	Intra vilan	Suprafața (mp)	Tarla	Parcelă	Nr. topo	Observații / Referințe
1	vie	NU	850	79	6	-	
2	arabil	NU	950	79	6	-	

Lungime Segmente

1) Valorile lungimilor segmentelor sunt obținute din proiecție în plan.

Punct început	X / Y	Punct sfârșit	X / Y	Lungime segment (** (m)
1	427.413,103 294.580,236	2	427.426,079 294.577,651	13.231
2	427.426,079 294.577,651	3	427.435,217 294.718,797	141.441
3	427.435,217 294.718,797	4	427.428,079 294.714,469	8.347
4	427.428,079 294.714,469	5	427.421,303 294.710,636	7.786

Punct început	X / Y	Punct sfârşit	X / Y	Lungime segment (** (m)
5	427.421,303 294.710,636	1	427.413,103 294.580,236	130.657

** Lungimile segmentelor sunt determinate în planul de proiecţie Stereo 70 şi sunt rotunjite la 1 milimetru.

*** Distanţa dintre puncte este formată din segmente cumulate ce sunt mai mici decât valoarea 1 milimetru.

**DATE DESPRE IMOBILUL NR. 16658**

Oficiul de Cadastru și Publicitate Imobiliară DOLJ
Biroul de Cadastru și Publicitate Imobiliară Craiova

A. Partea I. Descrierea imobilului

TEREN Extravilan

Adresa: Jud. Dolj, T82, P7

Nr. Crt	Nr cadastral Nr. topografic	Suprafața* (mp)	Observații / Referințe
A1	35523	1.800	Sector cadastral:22 Teren neimprejmut;

B. Partea II. Proprietari și acte

Inscrieri privitoare la dreptul de proprietate și alte drepturi reale		Referințe
107069 / 08/06/2022		
Act Notarial nr. CVC. AUT. 4250, din 17/08/2005 emis de NP DANA TOMITA (HOTARARE JUDECATOREASCA NR SENTINTA CIVILA NRE. 133 DIN 08.01.2012, EMIS DE JUDECATORIA CRAIOVA DOSAR 30655/215/2012; ACT ADMINISTRATIV NR 3094 DIN 03.06.2022, EMIS DE PRIMARIA COMUNEI LEU);		
B1	Intabulare, drept de PROPRIETATE, dobandit prin Succesiune, cota actuala 1/2, cota initiala 1/2 1) MARCOVICI DUȘENKA-LUIZA	A1
Act Notarial nr. CM. NR. 5, din 18/04/2019 emis de NP IONASCU NICOLAE;		
B2	Intabulare, drept de PROPRIETATE, dobandit prin Succesiune, cota actuala 1/4, cota initiala 1/4 1) RADU NINA-ALINA	A1
B3	Intabulare, drept de PROPRIETATE, dobandit prin Succesiune, cota actuala 1/4, cota initiala 1/4 1) NIȚĂ LOREDANA-CRISTINA	A1

C. Partea III. SARCINI .

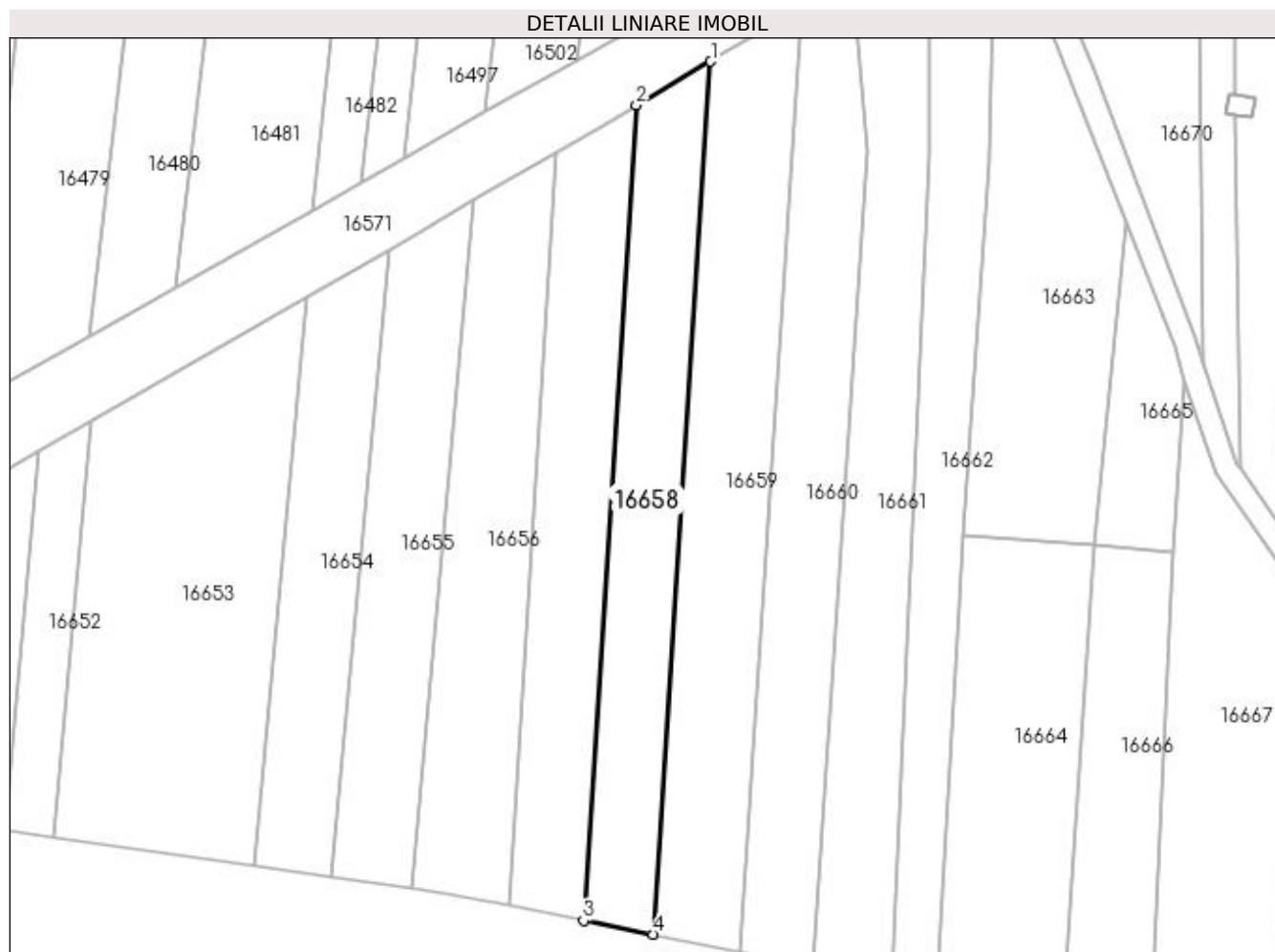
Inscrieri privind dezmembramintele dreptului de proprietate, drepturi reale de garanție și sarcini	Referințe
NU SUNT	

Anexa Nr. 1 La Partea I

Teren

Nr cadastral	Suprafața (mp)*	Observații / Referințe
35523	1.800	

* Suprafața este determinată în planul de proiecție Stereo 70.



Date referitoare la teren

Crt	Categorie folosință	Intra vilan	Suprafața (mp)	Tarla	Parcelă	Nr. topo	Observații / Referințe
1	arabil	NU	1.800	82	7	-	

Lungime Segmente

1) Valorile lungimilor segmentelor sunt obținute din proiecție în plan.

Punct început	X / Y	Punct sfârșit	X / Y	Lungime segment (** (m)
1	427.448,112 294.726,36	2	427.435,217 294.718,797	14.95
2	427.435,217 294.718,797	3	427.426,079 294.577,651	141.441
3	427.426,079 294.577,651	4	427.438,155 294.575,246	12.313
4	427.438,155 294.575,246	1	427.448,112 294.726,36	151.442

**** Lungimile segmentelor sunt determinate în planul de proiecție Stereo 70 și sunt rotunjite la 1 milimetru.**

***** Distanța dintre puncte este formată din segmente cumulate ce sunt mai mici decât valoarea 1 milimetru.**

**DATE DESPRE IMOBILUL NR. 16659**

Oficiul de Cadastru și Publicitate Imobiliară DOLJ
Biroul de Cadastru și Publicitate Imobiliară Craiova

A. Partea I. Descrierea imobilului

TEREN Extravilan

Adresa: Jud. Dolj, T79, P8

Nr. Crt	Nr cadastral Nr. topografic	Suprafața* (mp)	Observații / Referințe
A1		2.400	Sector cadastral:22 Teren neimprejmuit;

B. Partea II. Proprietari și acte

Inscrieri privitoare la dreptul de proprietate și alte drepturi reale	Referințe
/	
Act Administrativ nr. TDP 1971-1981, din 07/06/2002 emis de COMISIA JUDETEANA DOLJ;	
B1	A1
Intabulare, drept de PROPRIETATE, dobandit prin Reconstituire, cota actuala 1/1, cota initiala 1/1 1) COMBEI DUMITRA, LIPSĂ CNP	

C. Partea III. SARCINI .

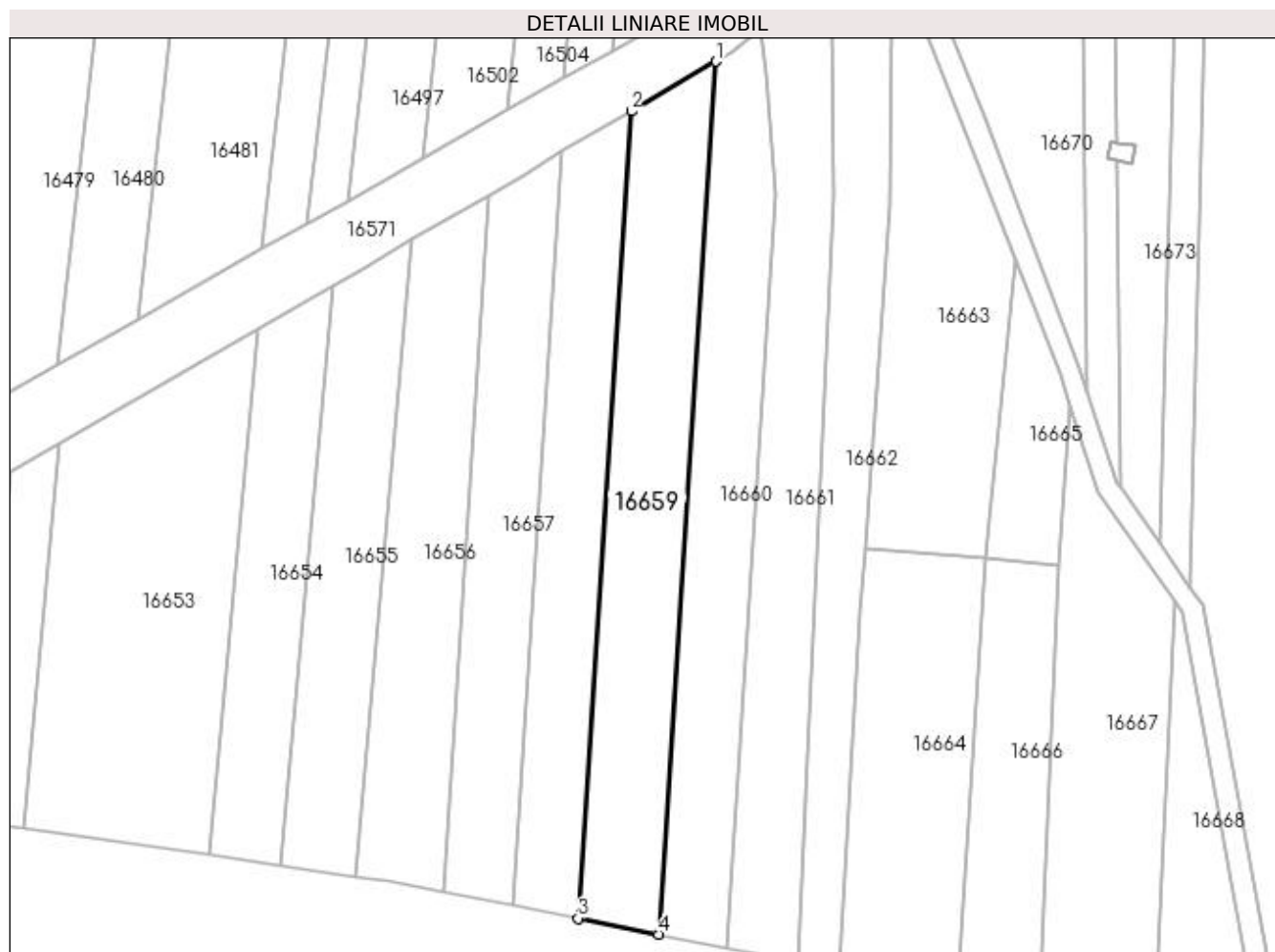
Inscrieri privind dezmembramintele dreptului de proprietate, drepturi reale de garanție și sarcini	Referințe
NU SUNT	

Anexa Nr. 1 La Partea I

Teren

Nr cadastral	Suprafața (mp)*	Observații / Referințe
	2.400	

* Suprafața este determinată în planul de proiecție Stereo 70.



Date referitoare la teren

Crt	Categorie folosință	Intra vilan	Suprafața (mp)	Tarla	Parcelă	Nr. topo	Observații / Referințe
1	arabil	NU	2.400	79	8	-	IDENTIC CU T82

Lungime Segmente

1) Valorile lungimilor segmentelor sunt obținute din proiecție în plan.

Punct început	X / Y	Punct sfârșit	X / Y	Lungime segment (** (m)
1	427.463,986 294.735,67	2	427.448,112 294.726,36	18.403
2	427.448,112 294.726,36	3	427.438,155 294.575,246	151.442
3	427.438,155 294.575,246	4	427.453,218 294.572,245	15.359
4	427.453,218 294.572,245	1	427.463,986 294.735,67	163.779

**** Lungimile segmentelor sunt determinate în planul de proiecție Stereo 70 și sunt rotunjite la 1 milimetru.**

***** Distanța dintre puncte este formată din segmente cumulate ce sunt mai mici decât valoarea 1 milimetru.**

**DATE DESPRE IMOBILUL NR. 16660**

Oficiul de Cadastru și Publicitate Imobiliară DOLJ
Biroul de Cadastru și Publicitate Imobiliară Craiova

A. Partea I. Descrierea imobilului

TEREN Extravilan

Adresa: Jud. Dolj, T79, P9

Nr. Crt	Nr cadastral Nr. topografic	Suprafața* (mp)	Observații / Referințe
A1		2.100	Sector cadastral:22 Teren neimprejmuit;

B. Partea II. Proprietari și acte

Inscrieri privitoare la dreptul de proprietate și alte drepturi reale	Referințe
/	
Act Administrativ nr. TDP 273-42780, din 14/02/1995 emis de COMISIA JUDETEANA DOLJ;	
B1	A1
Intabulare, drept de PROPRIETATE, dobândit prin Reconstituire, cota actuala 1/1, cota inițiala 1/1 1) FICIU ELENA, LIPSĂ CNP	

C. Partea III. SARCINI .

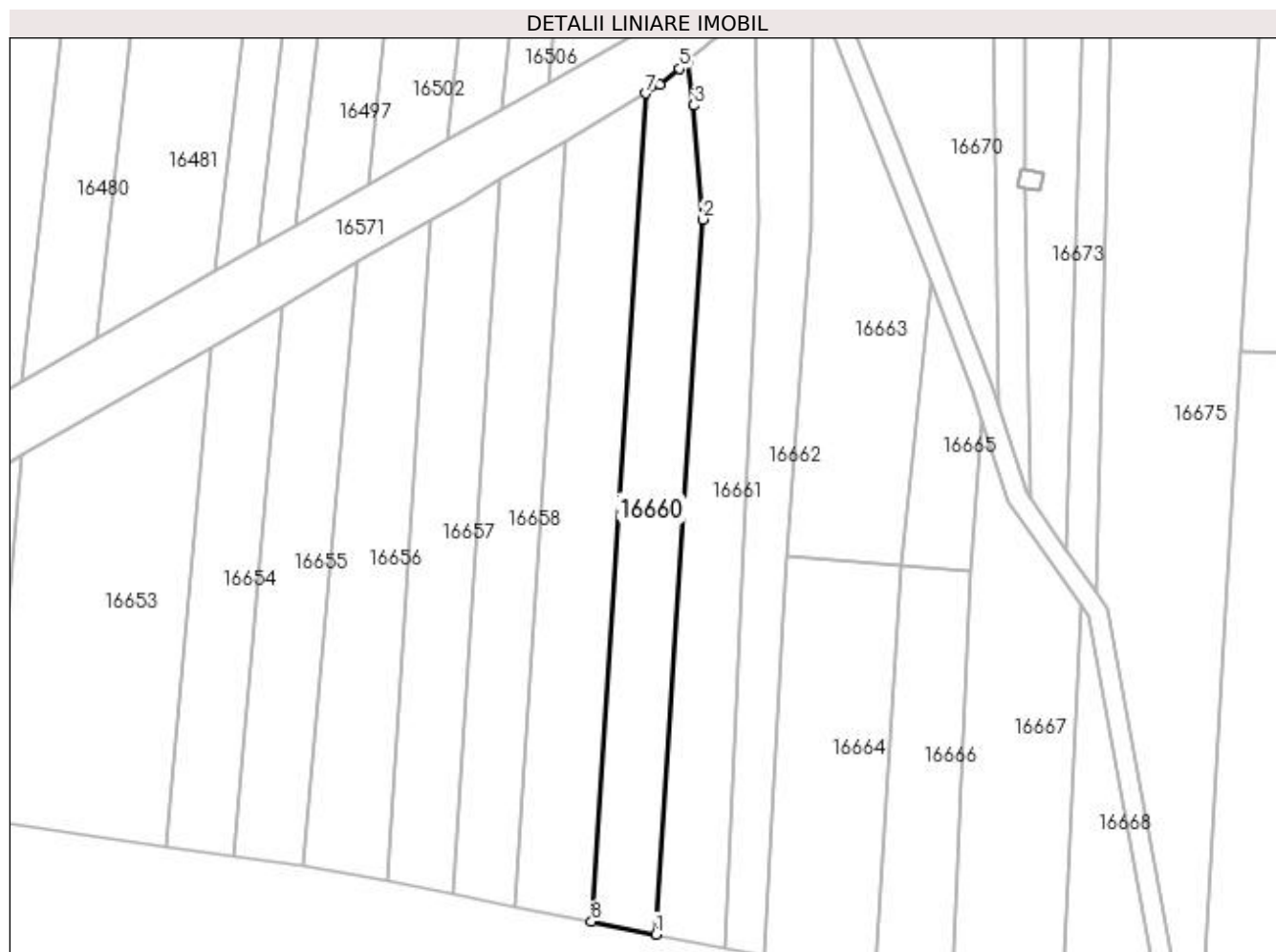
Inscrieri privind dezmembramintele dreptului de proprietate, drepturi reale de garanție și sarcini	Referințe
NU SUNT	

Anexa Nr. 1 La Partea I

Teren

Nr cadastral	Suprafața (mp)*	Observații / Referințe
	2.100	

* Suprafața este determinată în planul de proiecție Stereo 70.



Date referitoare la teren

Crt	Categorie folosință	Intra vilan	Suprafața (mp)	Tarla	Parcelă	Nr. topo	Observații / Referințe
1	arabil	NU	2.100	79	9	-	

Lungime Segmente

1) Valorile lungimilor segmentelor sunt obținute din proiecție în plan.

Punct început	X / Y	Punct sfârșit	X / Y	Lungime segment (** (m)
1	427.465,913 294.569,716	2	427.475,209 294.710,791	141.381
2	427.475,209 294.710,791	3	427.473,428 294.733,28	22.559
3	427.473,428 294.733,28	4	427.472,305 294.741,964	8.757
4	427.472,305 294.741,964	5	427.470,572 294.740,519	2.256
5	427.470,572 294.740,519	6	427.466,782 294.737,31	4.967

Punct început	X / Y	Punct sfârşit	X / Y	Lungime segment (** (m)
6	427.466,782 294.737,31	7	427.463,986 294.735,67	3.241
7	427.463,986 294.735,67	8	427.453,218 294.572,245	163.779
8	427.453,218 294.572,245	1	427.465,913 294.569,716	12.945

** Lungimile segmentelor sunt determinate în planul de proiecție Stereo 70 și sunt rotunjite la 1 milimetru.

*** Distanța dintre puncte este formată din segmente cumulate ce sunt mai mici decât valoarea 1 milimetru.

**DATE DESPRE IMOBILUL NR. 16661**

Oficiul de Cadastru și Publicitate Imobiliară DOLJ
Biroul de Cadastru și Publicitate Imobiliară Craiova

A. Partea I. Descrierea imobilului

TEREN Extravilan

Adresa: Jud. Dolj, T79, P10

Nr. Crt	Nr cadastral Nr. topografic	Suprafața* (mp)	Observații / Referințe
A1		2.200	Sector cadastral:22 Teren neimprejmuit;

B. Partea II. Proprietari și acte

Inscrieri privitoare la dreptul de proprietate și alte drepturi reale	Referințe
/	
Act Administrativ nr. TDP 1852-59438, din 16/01/2001 emis de COMISIA JUDETEANA DOLJ (CERTIFICAT DECES SERIA D.10 NR.387141; CERTIFICAT DECES SERIA D.10 NR.387040);	
B1	A1
Intabulare, drept de PROPRIETATE, dobândit prin Reconstituire, cota actuala 1/1, cota initiala 1/1	
1) VINTILESCU JAN DEFUNCT:Da	
2) VINTILA CONSTANTIN DEFUNCT:Da	
3) VINTILA ILIE, LIPSĂ CNP	
4) VINITLA VICTOR, LIPSĂ CNP	
5) BOTOFEI DUMITRU, LIPSĂ CNP	

C. Partea III. SARCINI .

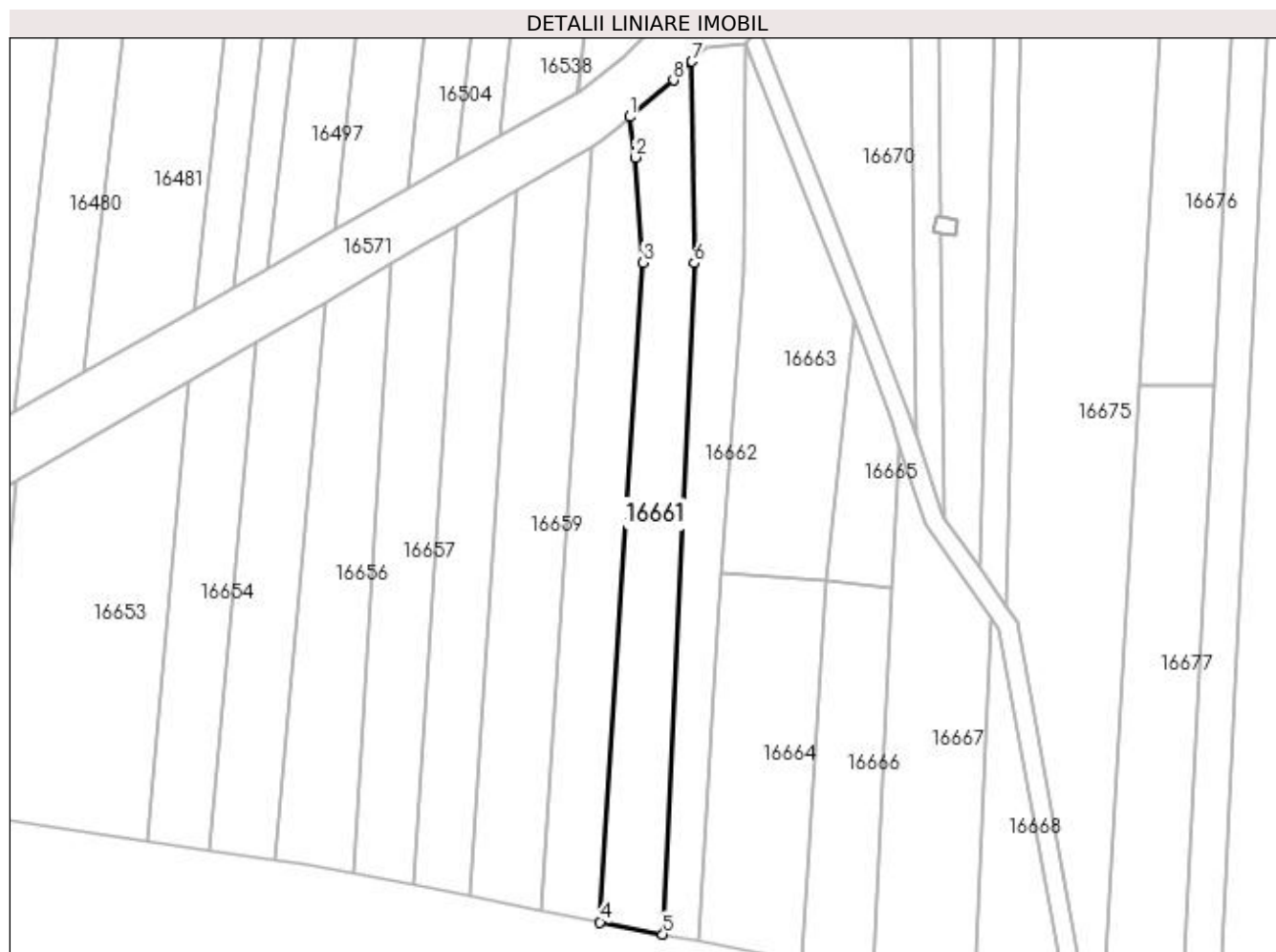
Inscrieri privind dezmembramintele dreptului de proprietate, drepturi reale de garanție și sarcini	Referințe
NU SUNT	

Anexa Nr. 1 La Partea I

Teren

Nr cadastral	Suprafața (mp)*	Observații / Referințe
	2.200	

* Suprafața este determinată în planul de proiecție Stereo 70.



Date referitoare la teren

Crt	Categorie folosință	Intra vilan	Suprafața (mp)	Tarla	Parcelă	Nr. topo	Observații / Referințe
1	vie	NU	1.650	79	10	-	
2	arabil	NU	550	79	10	-	

Lungime Segmente

1) Valorile lungimilor segmentelor sunt obținute din proiecție în plan.

Punct început	X / Y	Punct sfârșit	X / Y	Lungime segment (** (m)
1	427.472,305 294.741,964	2	427.473,428 294.733,28	8.757
2	427.473,428 294.733,28	3	427.475,209 294.710,791	22.559
3	427.475,209 294.710,791	4	427.465,913 294.569,716	141.381
4	427.465,913 294.569,716	5	427.479,402 294.567,086	13.743

Punct început	X / Y	Punct sfârșit	X / Y	Lungime segment (** (m)
5	427.479,402 294.567,086	6	427.486,131 294.710,673	143.745
6	427.486,131 294.710,673	7	427.485,639 294.753,804	43.134
7	427.485,639 294.753,804	8	427.481,656 294.749,766	5.672
8	427.481,656 294.749,766	1	427.472,305 294.741,964	12.179

** Lungimile segmentelor sunt determinate în planul de proiecție Stereo 70 și sunt rotunjite la 1 milimetru.

*** Distanța dintre puncte este formată din segmente cumulate ce sunt mai mici decât valoarea 1 milimetru.

**DATE DESPRE IMOBILUL NR. 16662**

Oficiul de Cadastru și Publicitate Imobiliară DOLJ
 Biroul de Cadastru și Publicitate Imobiliară Craiova

A. Partea I. Descrierea imobilului

TEREN Extravilan

Adresa: Jud. Dolj, T79, P11

Nr. Crt	Nr cadastral Nr. topografic	Suprafața* (mp)	Observații / Referințe
A1		1.800	Sector cadastral:22 Teren neimprejmuit;

B. Partea II. Proprietari și acte

Inscrieri privitoare la dreptul de proprietate și alte drepturi reale		Referințe
/		
Act Administrativ nr. TDP 265-42780, din 14/02/1995 emis de COMISIA JUDETEANA DOLJ (CERTIFICAT DECES SERIA D9 NR.793343);		
B1	Intabulare, drept de PROPRIETATE, dobandit prin Reconstituire, cota actuala 1/1, cota initiala 1/1 1) PAPUC GHEORGHE, LIPSĂ CNP DEFUNCT:Da	A1

C. Partea III. SARCINI .

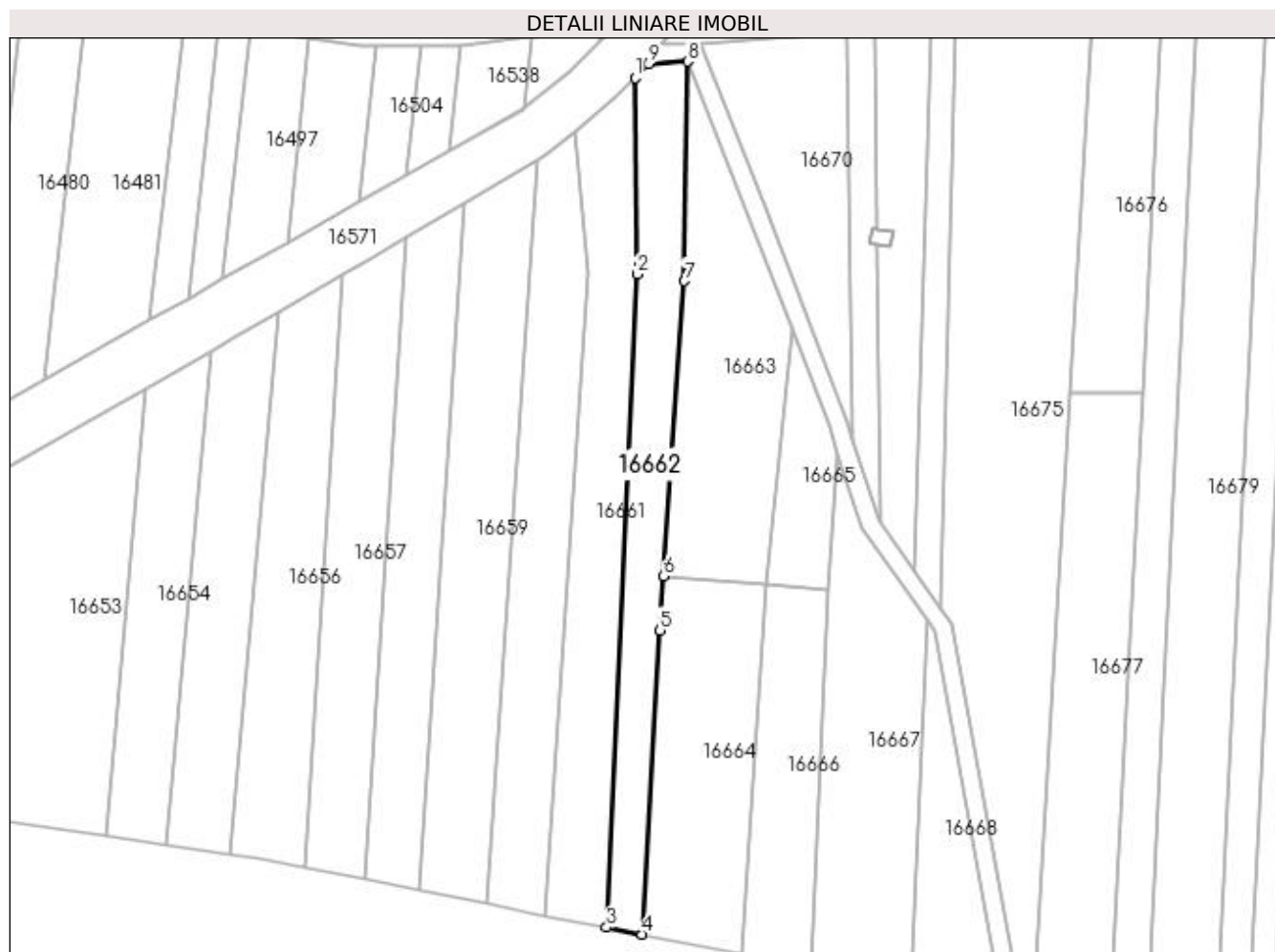
Inscrieri privind dezmembramintele dreptului de proprietate, drepturi reale de garanție și sarcini	Referințe
NU SUNT	

Anexa Nr. 1 La Partea I

Teren

Nr cadastral	Suprafața (mp)*	Observații / Referințe
	1.800	

* Suprafața este determinată în planul de proiecție Stereo 70.



Date referitoare la teren

Crt	Categorie folosință	Intra vilan	Suprafața (mp)	Tarla	Parcelă	Nr. topo	Observații / Referințe
1	arabil	NU	580	79	11	-	
2	vie	NU	660	79	11	-	
3	arabil	NU	560	79	11	-	

Lungime Segmente

1) Valorile lungimilor segmentelor sunt obținute din proiecție în plan.

Punct început	X / Y	Punct sfârșit	X / Y	Lungime segment (** (m)
1	427.485,639 294.753,804	2	427.486,131 294.710,673	43.134
2	427.486,131 294.710,673	3	427.479,402 294.567,086	143.745
3	427.479,402 294.567,086	4	427.487,231 294.565,56	7.976
4	427.487,231 294.565,56	5	427.491,106 294.632,397	66.95

Punct început	X / Y	Punct sfârșit	X / Y	Lungime segment (** (m)
5	427.491,106 294.632,397	6	427.491,945 294.644,334	11.966
6	427.491,945 294.644,334	7	427.496,499 294.709,174	64.999
7	427.496,499 294.709,174	8	427.497,186 294.757,405	48.236
8	427.497,186 294.757,405	9	427.488,681 294.756,888	8.52
9	427.488,681 294.756,888	1	427.485,639 294.753,804	4.332

** Lungimile segmentelor sunt determinate în planul de proiecție Stereo 70 și sunt rotunjite la 1 milimetru.

*** Distanța dintre puncte este formată din segmente cumulate ce sunt mai mici decât valoarea 1 milimetru.

**DATE DESPRE IMOBILUL NR. 16663**

Oficiul de Cadastru și Publicitate Imobiliară DOLJ
Biroul de Cadastru și Publicitate Imobiliară Craiova

A. Partea I. Descrierea imobilului

TEREN Extravilan

Adresa: Jud. Dolj, T79, P12/1,15,15/1

Nr. Crt	Nr cadastral Nr. topografic	Suprafața* (mp)	Observații / Referințe
A1		Din acte: 3.428 Masurata: 2.001	Sector cadastral:22 Teren neimprejmuit;

B. Partea II. Proprietari și acte

Inscrieri privitoare la dreptul de proprietate și alte drepturi reale		Referințe
/		
Act Administrativ nr. TDP 872-9579, din 20/02/1997 emis de COMISIA JUDETEANA DOLJ;		
B1	Intabulare, drept de PROPRIETATE, dobandit prin Reconstituire, cota actuala 1/1, cota initiala 1/1 1) NICOLAE TUDOR, LIPSĂ CNP	A1

C. Partea III. SARCINI .

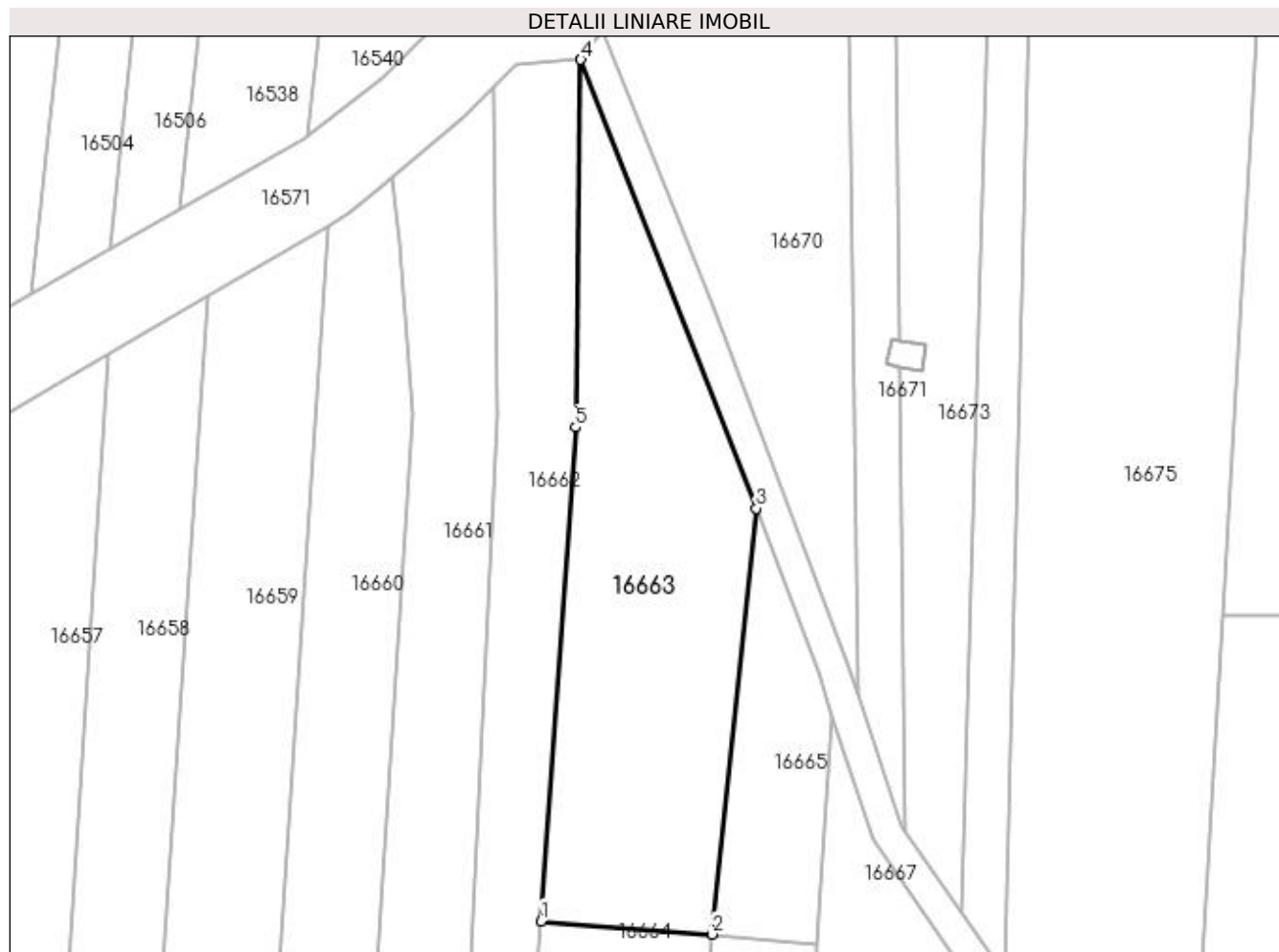
Inscrieri privind dezmembramintele dreptului de proprietate, drepturi reale de garanție și sarcini	Referințe
NU SUNT	

Anexa Nr. 1 La Partea I

Teren

Nr cadastral	Suprafața (mp)*	Observații / Referințe
	Din acte: 3.428 Masurata: 2.001	

* Suprafața este determinată în planul de proiecție Stereo 70.



Date referitoare la teren

Crt	Categorie folosință	Intra vilan	Suprafața (mp)	Tarla	Parcelă	Nr. topo	Observații / Referințe
1	vie	NU	950	79	12/1	-	TERENUL ESTE IMPARTIT IN DOUA LOTURI DIFERENTA DE SUPRAFATA SE REGASESTE LA ID 16670
2	arabil	NU	1.051	79	15,15/1	-	TERENUL ESTE IMPARTIT IN DOUA LOTURI DIFERENTA DE SUPRAFATA SE REGASESTE LA ID 16670

Lungime Segmente

1) Valorile lungimilor segmentelor sunt obținute din proiecție în plan.

Punct început	X / Y	Punct sfârșit	X / Y	Lungime segment (** (m)
1	427.491,945 294.644,334	2	427.514,413 294.642,625	22.533
2	427.514,413 294.642,625	3	427.520,202 294.698,529	56.203
3	427.520,202 294.698,529	4	427.497,186 294.757,405	63.215

Punct început	X / Y	Punct sfârșit	X / Y	Lungime segment (** (m)
4	427.497,186 294.757,405	5	427.496,499 294.709,174	48.236
5	427.496,499 294.709,174	1	427.491,945 294.644,334	64.999

** Lungimile segmentelor sunt determinate în planul de proiecție Stereo 70 și sunt rotunjite la 1 milimetru.

*** Distanța dintre puncte este formată din segmente cumulate ce sunt mai mici decât valoarea 1 milimetru.

**DATE DESPRE IMOBILUL NR. 16664**

Oficiul de Cadastru și Publicitate Imobiliară DOLJ
Biroul de Cadastru și Publicitate Imobiliară Craiova

A. Partea I. Descrierea imobilului

TEREN Extravilan

Adresa: Jud. Dolj, T79, P12

Nr. Crt	Nr cadastral Nr. topografic	Suprafața* (mp)	Observații / Referințe
A1		1.800	Sector cadastral:22 Teren neimprejmuit;

B. Partea II. Proprietari și acte

Inscrieri privitoare la dreptul de proprietate și alte drepturi reale		Referințe
/		
Act Administrativ nr. TDP 1502-44826, din 28/01/1998 emis de COMISIA JUDETEANA DOLJ (CERTIFICAT DECES SERIA DZ NR.251624);		
B1	Intabulare, drept de PROPRIETATE, dobandit prin Reconstituire, cota actuala 1/1, cota initiala 1/1 1) SPIRIDON ION DEFUNCT:Da	A1

C. Partea III. SARCINI .

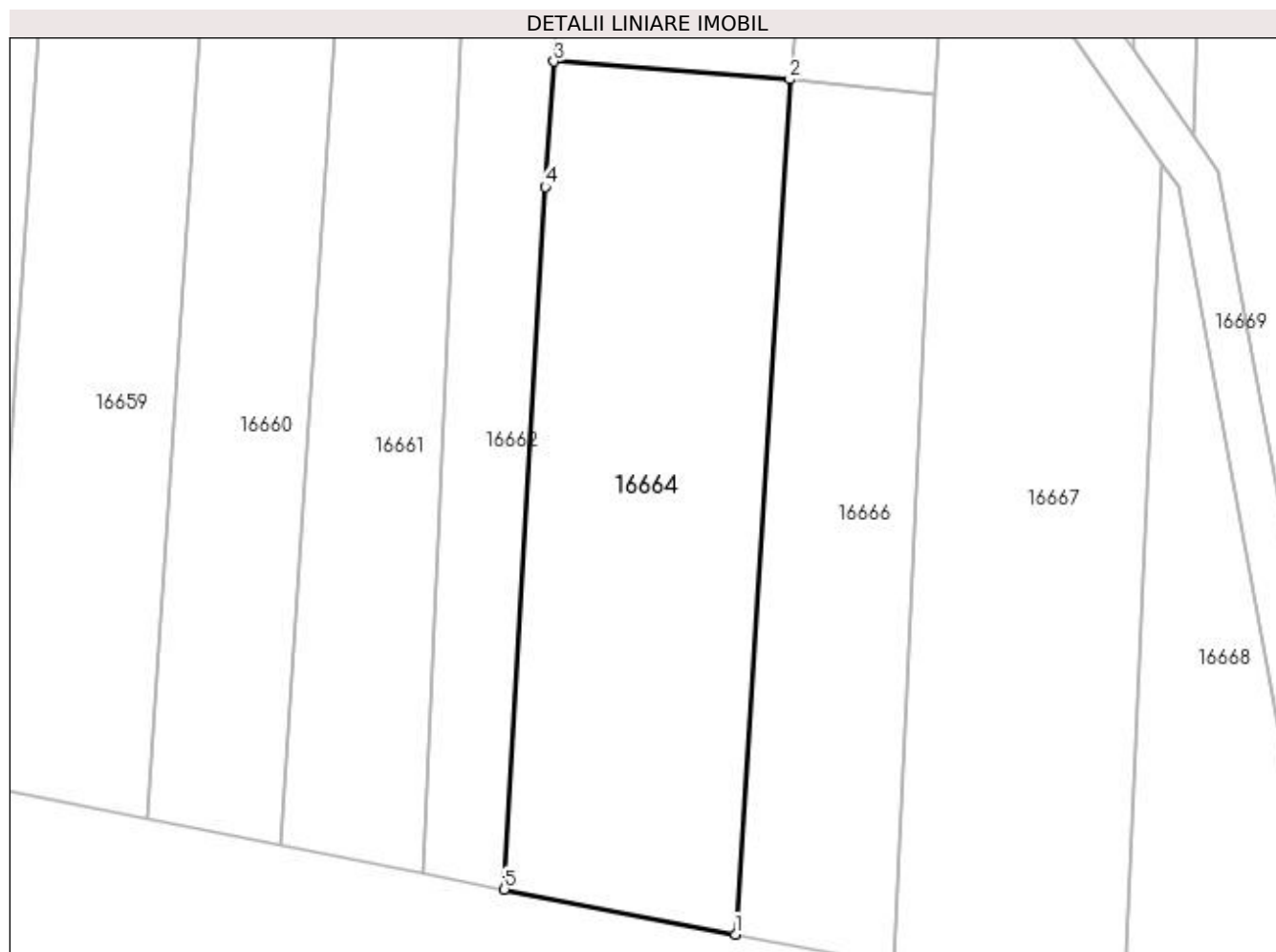
Inscrieri privind dezmembramintele dreptului de proprietate, drepturi reale de garanție și sarcini	Referințe
NU SUNT	

Anexa Nr. 1 La Partea I

Teren

Nr cadastral	Suprafața (mp)*	Observații / Referințe
	1.800	

* Suprafața este determinată în planul de proiecție Stereo 70.



Date referitoare la teren

Crt	Categorie folosință	Intra vilan	Suprafața (mp)	Tarla	Parcelă	Nr. topo	Observații / Referințe
1	padure	NU	1.800	79	12	-	

Lungime Segmente

1) Valorile lungimilor segmentelor sunt obținute din proiecție în plan.

Punct început	X / Y	Punct sfârșit	X / Y	Lungime segment (** (m)
1	427.509,224 294.561,272	2	427.514,413 294.642,625	81.518
2	427.514,413 294.642,625	3	427.491,945 294.644,334	22.533
3	427.491,945 294.644,334	4	427.491,106 294.632,397	11.966
4	427.491,106 294.632,397	5	427.487,231 294.565,56	66.95
5	427.487,231 294.565,56	1	427.509,224 294.561,272	22.407

**** Lungimile segmentelor sunt determinate în planul de proiecție Stereo 70 și sunt rotunjite la 1 milimetru.**

***** Distanța dintre puncte este formată din segmente cumulate ce sunt mai mici decât valoarea 1 milimetru.**

**DATE DESPRE IMOBILUL NR. 16665**

Oficiul de Cadastru și Publicitate Imobiliară DOLJ
Biroul de Cadastru și Publicitate Imobiliară Craiova

A. Partea I. Descrierea imobilului

TEREN Extravilan

Adresa: Jud. Dolj, T79

Nr. Crt	Nr cadastral Nr. topografic	Suprafața* (mp)	Observații / Referințe
A1		570	Sector cadastral:22 Teren neimprejmuit;

B. Partea II. Proprietari și acte

Inscrieri privitoare la dreptul de proprietate și alte drepturi reale		Referințe
/		
Act Normativ nr. LEGE 7, din 13/03/1996 emis de PARLAMENT;		
B1	Inscrierea provizorie, drept de PROPRIETATE, dobandit prin Lege, cota actuala 1/1, cota initiala 1/1 1) NEIDENTIFICAT NEIDENTIFICAT	A1

C. Partea III. SARCINI .

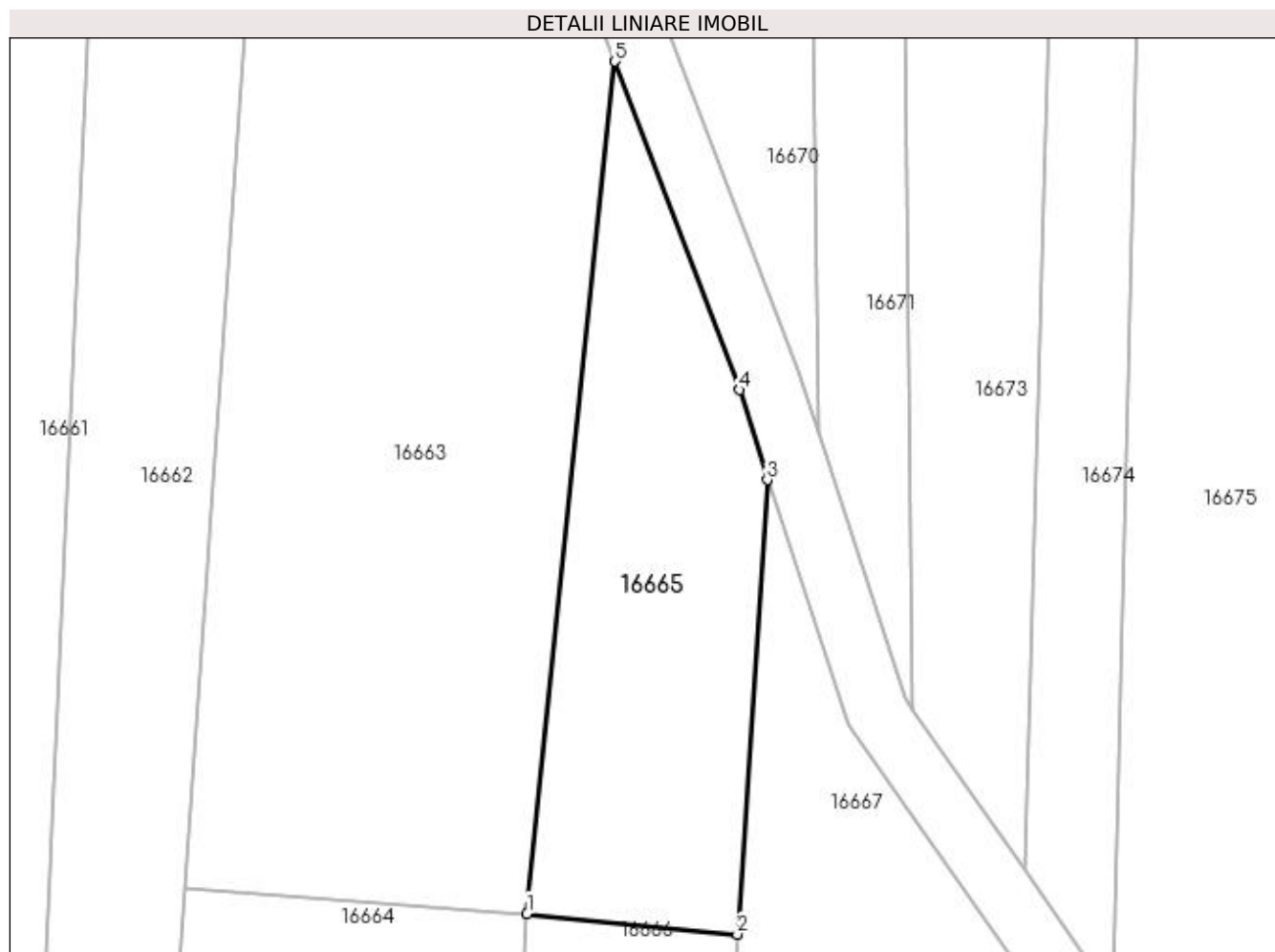
Inscrieri privind dezmembramintele dreptului de proprietate, drepturi reale de garanție și sarcini	Referințe
NU SUNT	

Anexa Nr. 1 La Partea I

Teren

Nr cadastral	Suprafața (mp)*	Observații / Referințe
	570	

* Suprafața este determinată în planul de proiecție Stereo 70.



Date referitoare la teren

Crt	Categorie folosință	Intra vilan	Suprafața (mp)	Tarla	Parcelă	Nr. topo	Observații / Referințe
1	arabil	NU	570	79	-	-	

Lungime Segmente

1) Valorile lungimilor segmentelor sunt obținute din proiecție în plan.

Punct început	X / Y	Punct sfârșit	X / Y	Lungime segment (** (m)
1	427.514,413 294.642,625	2	427.528,217 294.641,272	13.87
2	427.528,217 294.641,272	3	427.530,184 294.671,084	29.877
3	427.530,184 294.671,084	4	427.528,371 294.676,984	6.172
4	427.528,371 294.676,984	5	427.520,202 294.698,529	23.042
5	427.520,202 294.698,529	1	427.514,413 294.642,625	56.203

**** Lungimile segmentelor sunt determinate în planul de proiecție Stereo 70 și sunt rotunjite la 1 milimetru.**

***** Distanța dintre puncte este formată din segmente cumulate ce sunt mai mici decât valoarea 1 milimetru.**

**DATE DESPRE IMOBILUL NR. 16666**

Oficiul de Cadastru și Publicitate Imobiliară DOLJ
Biroul de Cadastru și Publicitate Imobiliară Craiova

A. Partea I. Descrierea imobilului

TEREN Extravilan

Adresa: Jud. Dolj, T79, P13

Nr. Crt	Nr cadastral Nr. topografic	Suprafața* (mp)	Observații / Referințe
A1		1.200	Sector cadastral:22 Teren neimprejmuț;

B. Partea II. Proprietari și acte

Inscrieri privitoare la dreptul de proprietate și alte drepturi reale		Referințe
/		
Act Administrativ nr. TDP 10711, din 17/06/2008 emis de COMISIA JUDETEANA DOLJ (CERTIFICAT DECES SERIA DA NR.978023);		
B1	Intabulare, drept de PROPRIETATE, dobandit prin Reconstituire, cota actuala 1/1, cota initiala 1/1 1) MITROI VICTORIA, LIPSĂ CNP 2) COMBEI MARIA 3) MIHAI ELENA, LIPSĂ CNP 4) PAPUC NICOLITA, LIPSĂ CNP 5) PAPUC NICOLAE DEFUNCT:Da	A1

C. Partea III. SARCINI .

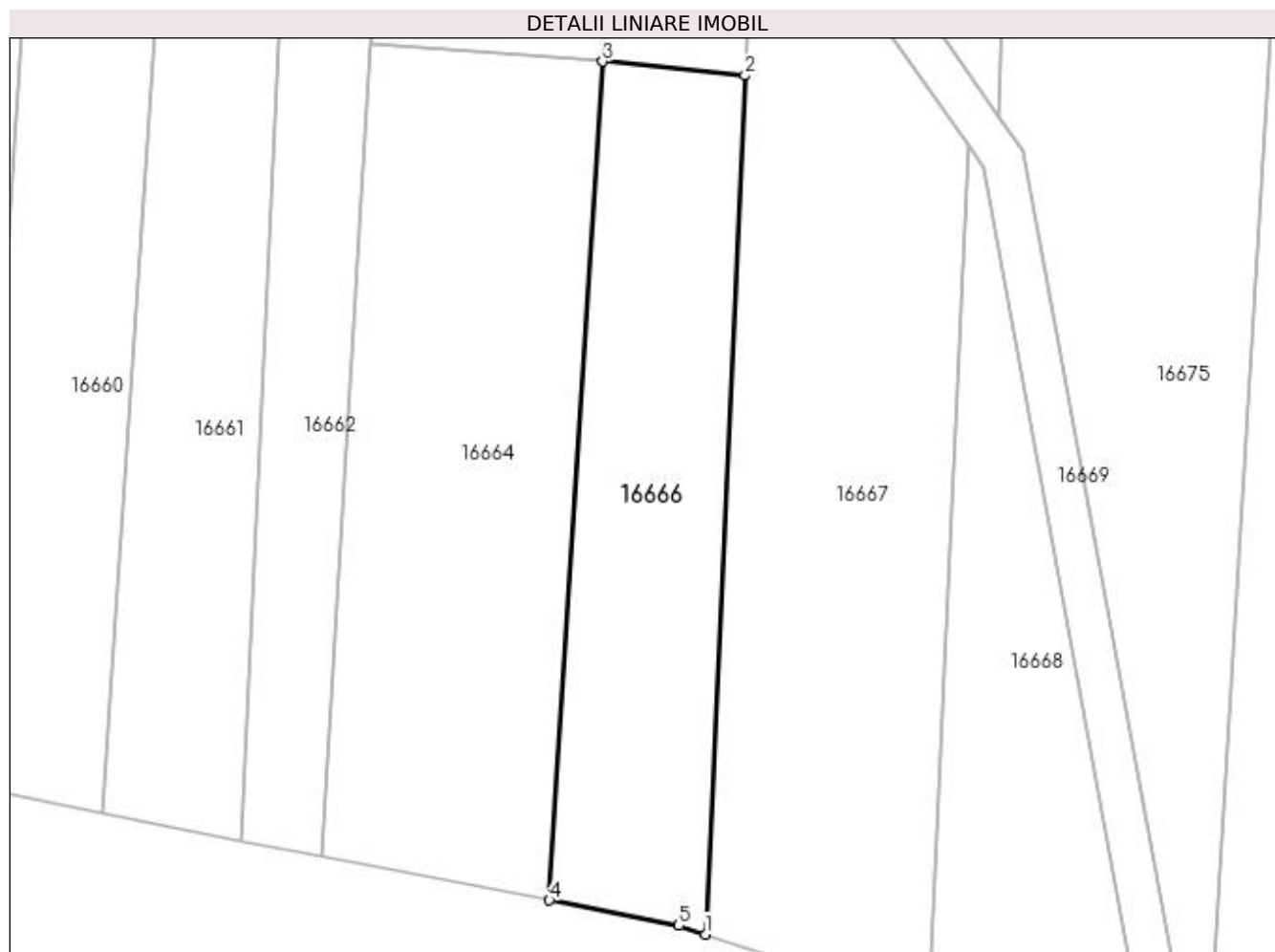
Inscrieri privind dezmembramintele dreptului de proprietate, drepturi reale de garanție și sarcini	Referințe
NU SUNT	

Anexa Nr. 1 La Partea I

Teren

Nr cadastral	Suprafața (mp)*	Observații / Referințe
	1.200	

* Suprafața este determinată în planul de proiecție Stereo 70.



Date referitoare la teren

Crt	Categorie folosință	Intra vilan	Suprafața (mp)	Tarla	Parcelă	Nr. topo	Observații / Referințe
1	arabil	NU	1.200	79	13	-	

Lungime Segmente

1) Valorile lungimilor segmentelor sunt obținute din proiecție în plan.

Punct început	X / Y	Punct sfârșit	X / Y	Lungime segment (** (m)
1	427.524,378 294.557,982	2	427.528,217 294.641,272	83.378
2	427.528,217 294.641,272	3	427.514,413 294.642,625	13.87
3	427.514,413 294.642,625	4	427.509,224 294.561,272	81.518
4	427.509,224 294.561,272	5	427.521,813 294.558,818	12.826
5	427.521,813 294.558,818	1	427.524,378 294.557,982	2.698

**** Lungimile segmentelor sunt determinate în planul de proiecție Stereo 70 și sunt rotunjite la 1 milimetru.**

***** Distanța dintre puncte este formată din segmente cumulate ce sunt mai mici decât valoarea 1 milimetru.**

**DATE DESPRE IMOBILUL NR. 16667**

Oficiul de Cadastru și Publicitate Imobiliară DOLJ
Biroul de Cadastru și Publicitate Imobiliară Craiova

A. Partea I. Descrierea imobilului

TEREN Extravilan

Adresa: Jud. Dolj, T79, P14

Nr. Crt	Nr cadastral Nr. topografic	Suprafața* (mp)	Observații / Referințe
A1		2.100	Sector cadastral:22 Teren neimprejmit;

B. Partea II. Proprietari și acte

Inscrieri privitoare la dreptul de proprietate și alte drepturi reale		Referințe
/		
Act Notarial nr. CM NR.14, din 20/10/2016 emis de BNP IONASCU NICOLAE;		
B1	Intabulare, drept de PROPRIETATE, dobandit prin Succesiune, cota actuala 1/3, cota initiala 1/3 1) VLAD LAURENTIU-MIHAI	A1
B2	Intabulare, drept de PROPRIETATE, dobandit prin Succesiune, cota actuala 1/3, cota initiala 1/3 1) GUBANDRU MARIOARA, LIPSĂ CNP	A1
B3	Intabulare, drept de PROPRIETATE, dobandit prin Succesiune, cota actuala 1/3, cota initiala 1/3 1) FILFAN GEORGETA, LIPSĂ CNP	A1

C. Partea III. SARCINI .

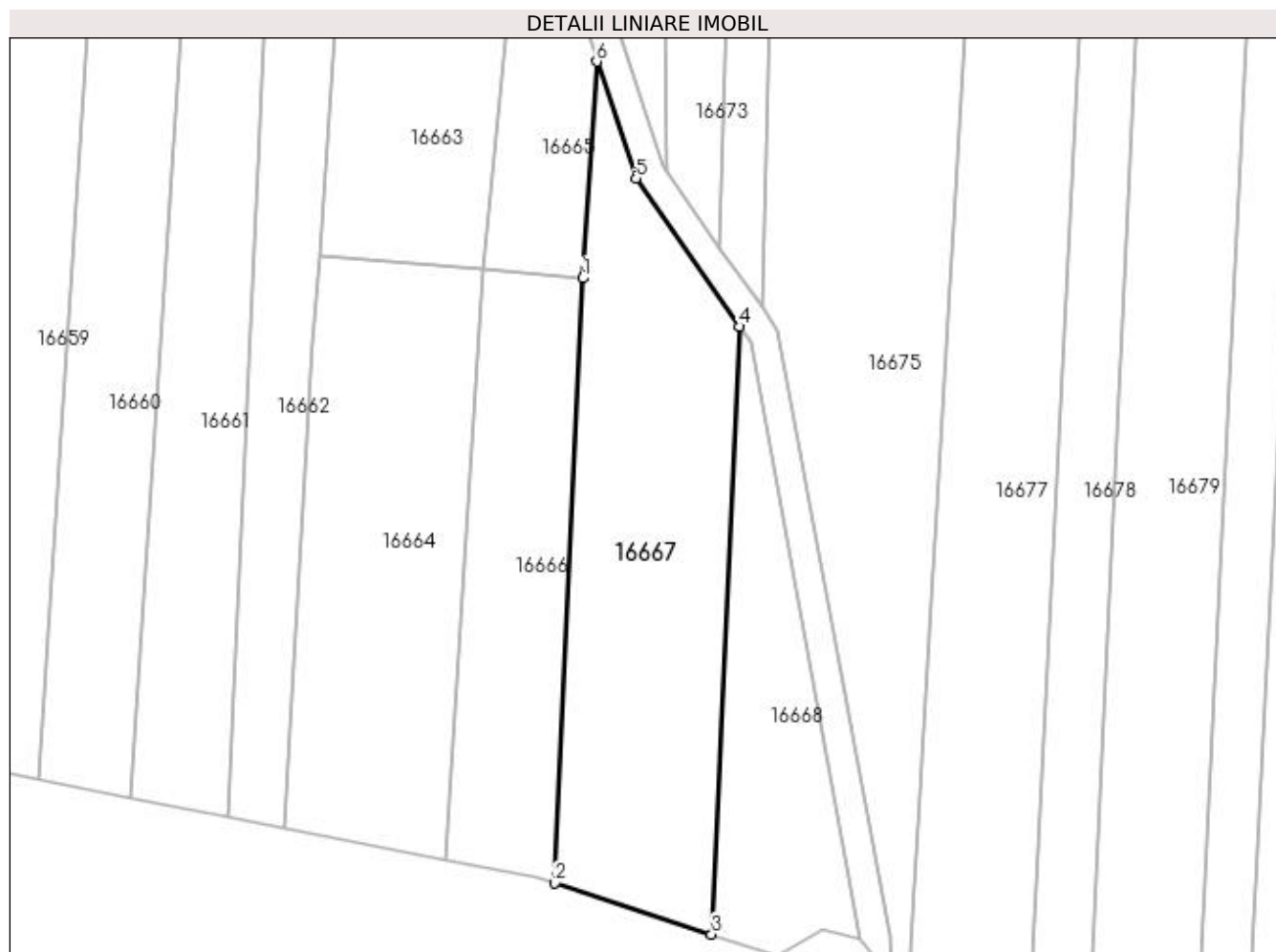
Inscrieri privind dezmembramintele dreptului de proprietate, drepturi reale de garanție și sarcini	Referințe
NU SUNT	

Anexa Nr. 1 La Partea I

Teren

Nr cadastral	Suprafața (mp)*	Observații / Referințe
	2.100	

* Suprafața este determinată în planul de proiecție Stereo 70.



Date referitoare la teren

Crt	Categorie folosință	Intra vilan	Suprafața (mp)	Tarla	Parcelă	Nr. topo	Observații / Referințe
1	arabil	NU	2.100	79	14	-	

Lungime Segmente

1) Valorile lungimilor segmentelor sunt obținute din proiecție în plan.

Punct început	X / Y	Punct sfârșit	X / Y	Lungime segment (** (m)
1	427.528,217 294.641,272	2	427.524,378 294.557,982	83.378
2	427.524,378 294.557,982	3	427.545,988 294.550,941	22.729
3	427.545,988 294.550,941	4	427.549,844 294.634,589	83.737
4	427.549,844 294.634,589	5	427.535,569 294.654,999	24.907
5	427.535,569 294.654,999	6	427.530,184 294.671,084	16.962

Punct început	X / Y	Punct sfârşit	X / Y	Lungime segment (** (m)
6	427.530,184 294.671,084	1	427.528,217 294.641,272	29.877

** Lungimile segmentelor sunt determinate în planul de proiecţie Stereo 70 şi sunt rotunjite la 1 milimetru.

*** Distanţa dintre puncte este formată din segmente cumulate ce sunt mai mici decât valoarea 1 milimetru.

**DATE DESPRE IMOBILUL NR. 16668**

Oficiul de Cadastru și Publicitate Imobiliară DOLJ
Biroul de Cadastru și Publicitate Imobiliară Craiova

A. Partea I. Descrierea imobilului

TEREN Extravilan

Adresa: Jud. Dolj, T79

Nr. Crt	Nr cadastral Nr. topografic	Suprafața* (mp)	Observații / Referințe
A1		920	Sector cadastral:22 Teren neimprejmuit;

B. Partea II. Proprietari și acte

Inscrieri privitoare la dreptul de proprietate și alte drepturi reale		Referințe
/		
Act Normativ nr. LEGE 7, din 13/03/1996 emis de PARLAMENT;		
B1	Inscrierea provizorie, drept de PROPRIETATE, dobandit prin Lege, cota actuala 1/1, cota initiala 1/1 1) NEIDENTIFICAT NEIDENTIFICAT	A1

C. Partea III. SARCINI .

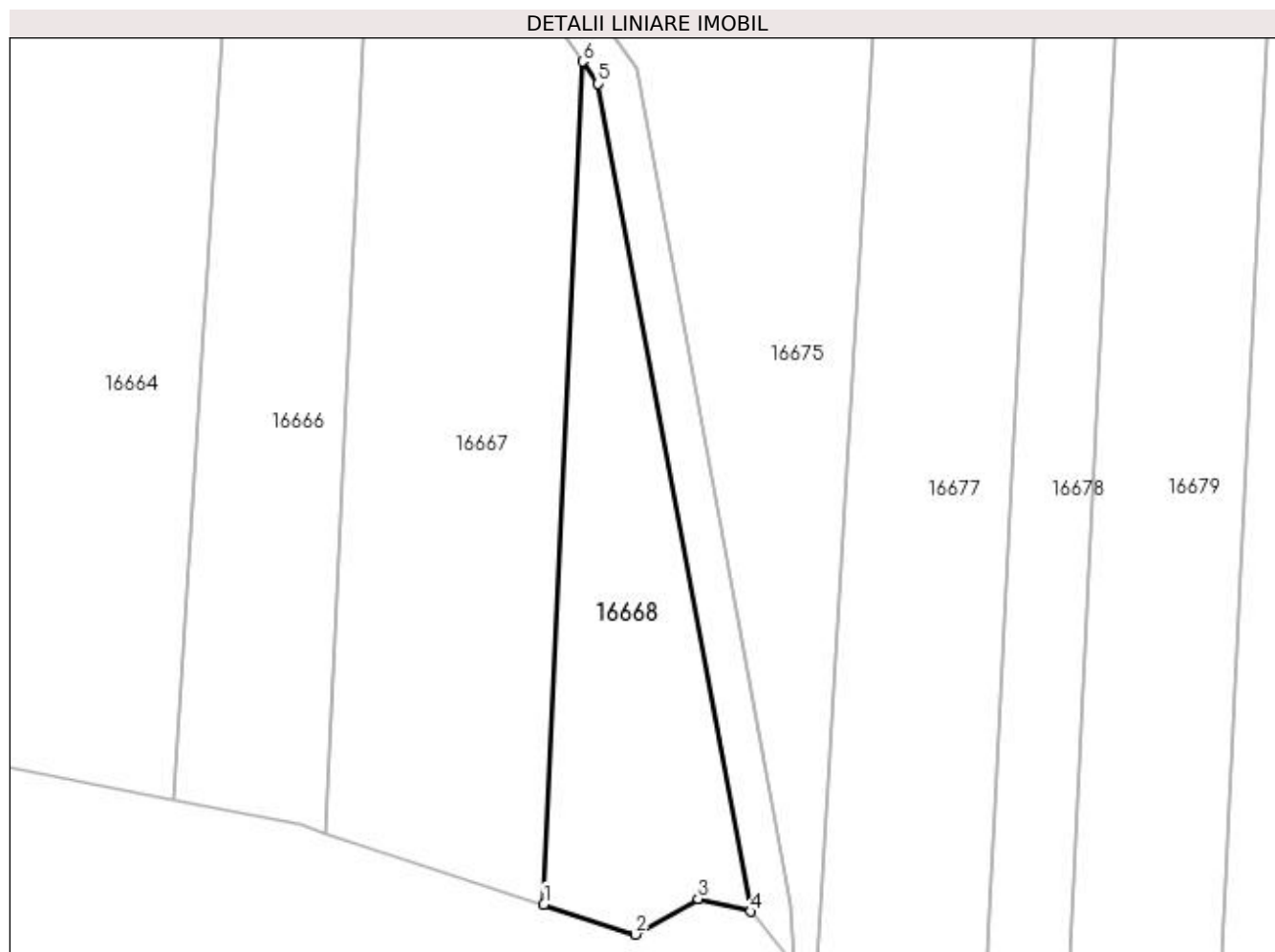
Inscrieri privind dezmembramintele dreptului de proprietate, drepturi reale de garanție și sarcini	Referințe
NU SUNT	

Anexa Nr. 1 La Partea I

Teren

Nr cadastral	Suprafața (mp)*	Observații / Referințe
	920	

* Suprafața este determinată în planul de proiecție Stereo 70.



Date referitoare la teren

Crt	Categorie folosință	Intra vilan	Suprafața (mp)	Tarla	Parcelă	Nr. topo	Observații / Referințe
1	arabil	NU	920	79	-	-	

Lungime Segmente

1) Valorile lungimilor segmentelor sunt obținute din proiecție în plan.

Punct început	X / Y	Punct sfârșit	X / Y	Lungime segment (** (m)
1	427.545,988 294.550,941	2	427.555,099 294.547,972	9.582
2	427.555,099 294.547,972	3	427.561,299 294.551,519	7.143
3	427.561,299 294.551,519	4	427.566,502 294.550,235	5.359
4	427.566,502 294.550,235	5	427.551,389 294.632,38	83.524
5	427.551,389 294.632,38	6	427.549,844 294.634,589	2.695

Punct început	X / Y	Punct sfârșit	X / Y	Lungime segment (** (m)
6	427.549,844 294.634,589	1	427.545,988 294.550,941	83.737

** Lungimile segmentelor sunt determinate în planul de proiecție Stereo 70 și sunt rotunjite la 1 milimetru.

*** Distanța dintre puncte este formată din segmente cumulate ce sunt mai mici decât valoarea 1 milimetru.

**DATE DESPRE IMOBILUL NR. 16669**

Oficiul de Cadastru și Publicitate Imobiliară DOLJ
Biroul de Cadastru și Publicitate Imobiliară Craiova

A. Partea I. Descrierea imobilului

TEREN Extravilan

Adresa: Jud. Dolj, T79, DE

Nr. Crt	Nr cadastral Nr. topografic	Suprafața* (mp)	Observații / Referințe
A1		911	Sector cadastral:22 Teren neimprejmuit;

B. Partea II. Proprietari și acte

Inscrieri privitoare la dreptul de proprietate și alte drepturi reale		Referințe
/		
Act Normativ nr. HG 965, din 05/09/2002 emis de GUVERNUL ROMANIEI (ANEXA NR. 57-INVENTARUL BUNURILOR CARE APARTIN DOMENIULUI PUBLIC AL COMUNEI LEU);		
B1	Intabulare, drept de PROPRIETATE, dobandit prin Lege, cota actuala 1/1, cota initiala 1/1 1) COMUNA LEU-DOMENIUL PUBLIC, CIF:4553631	A1

C. Partea III. SARCINI .

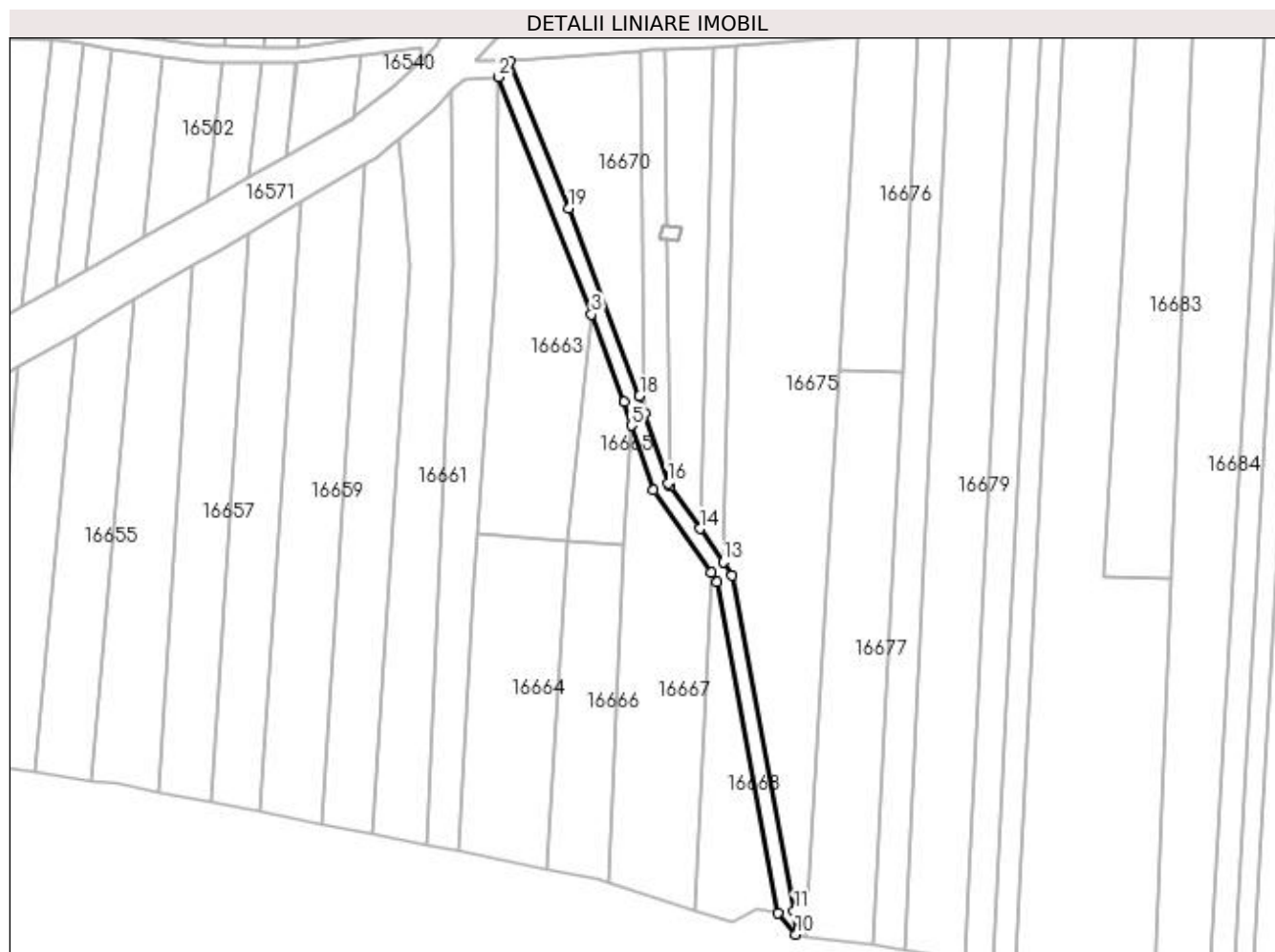
Inscrieri privind dezmembramintele dreptului de proprietate, drepturi reale de garanție și sarcini	Referințe
NU SUNT	

Anexa Nr. 1 La Partea I

Teren

Nr cadastral	Suprafața (mp)*	Observații / Referințe
	911	

* Suprafața este determinată în planul de proiecție Stereo 70.



Date referitoare la teren

Crt	Categorie folosință	Intra vilan	Suprafața (mp)	Tarla	Parcelă	Nr. topo	Observații / Referințe
1	drum	NU	911	79	DE	-	

Lungime Segmente

1) Valorile lungimilor segmentelor sunt obținute din proiecție în plan.

Punct început	X / Y	Punct sfârșit	X / Y	Lungime segment (** (m)
1	427.499,967 294.761,233	2	427.497,186 294.757,405	4.731
2	427.497,186 294.757,405	3	427.520,202 294.698,529	63.215
3	427.520,202 294.698,529	4	427.528,371 294.676,984	23.042
4	427.528,371 294.676,984	5	427.530,184 294.671,084	6.172
5	427.530,184 294.671,084	6	427.535,569 294.654,999	16.962

Punct început	X / Y	Punct sfârșit	X / Y	Lungime segment (** (m)
6	427.535,569 294.654,999	7	427.549,844 294.634,589	24.907
7	427.549,844 294.634,589	8	427.551,389 294.632,38	2.695
8	427.551,389 294.632,38	9	427.566,502 294.550,235	83.524
9	427.566,502 294.550,235	10	427.570,866 294.544,992	6.821
10	427.570,866 294.544,992	11	427.570,46 294.550,827	5.849
11	427.570,46 294.550,827	12	427.555,165 294.633,96	84.528
12	427.555,165 294.633,96	13	427.552,867 294.637,245	4.009
13	427.552,867 294.637,245	14	427.547,102 294.645,488	10.058
14	427.547,102 294.645,488	15	427.539,77 294.655,971	12.793
15	427.539,77 294.655,971	16	427.539,186 294.656,806	1.019
16	427.539,186 294.656,806	17	427.533,508 294.674,15	18.249
17	427.533,508 294.674,15	18	427.532,144 294.678,316	4.384
18	427.532,144 294.678,316	19	427.514,51 294.724,825	49.74
19	427.514,51 294.724,825	1	427.499,967 294.761,233	39.204

** Lungimile segmentelor sunt determinate în planul de proiecție Stereo 70 și sunt rotunjite la 1 milimetru.

*** Distanța dintre puncte este formată din segmente cumulate ce sunt mai mici decât valoarea 1 milimetru.

**DATE DESPRE IMOBILUL NR. 16670**

Oficiul de Cadastru și Publicitate Imobiliară DOLJ
Biroul de Cadastru și Publicitate Imobiliară Craiova

A. Partea I. Descrierea imobilului

TEREN Intravilan

Adresa: Loc. Zanoaga, Jud. Dolj, T79, P12/1,15,15/1

Nr. Crt	Nr cadastral Nr. topografic	Suprafața* (mp)	Observații / Referințe
A1		Din acte: 3.428 Masurata: 1.428	Sector cadastral:22 Teren neimprejmuit;

B. Partea II. Proprietari și acte

Inscrieri privitoare la dreptul de proprietate și alte drepturi reale		Referințe
/		
Act Administrativ nr. TDP 872-9579, din 20/02/1997 emis de COMISIA JUDETEANA DOLJ;		
B1	Intabulare, drept de PROPRIETATE, dobandit prin Reconstituire, cota actuala 1/1, cota initiala 1/1 1) NICOLAE TUDOR, LIPSĂ CNP	A1

C. Partea III. SARCINI .

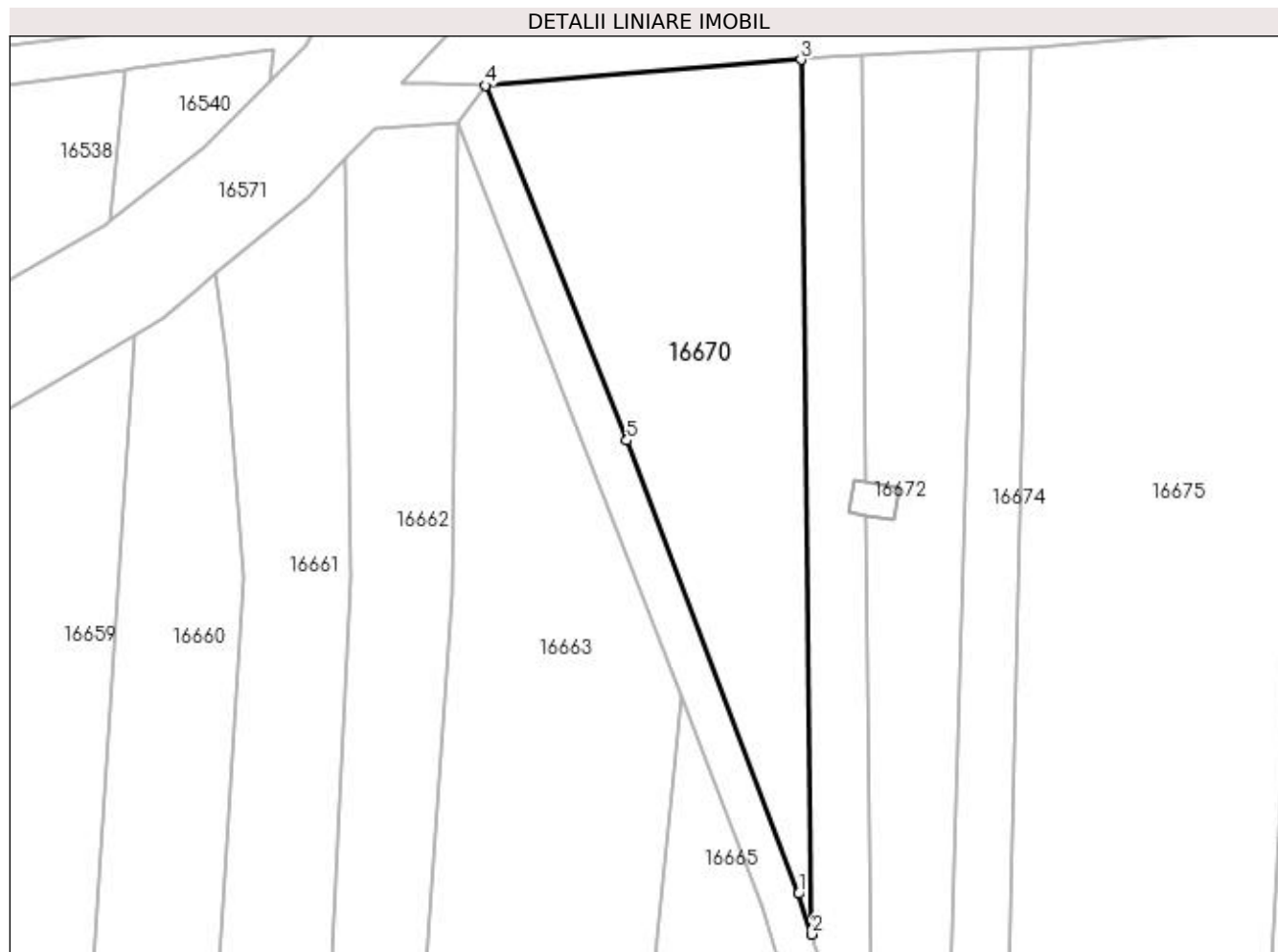
Inscrieri privind dezmembramintele dreptului de proprietate, drepturi reale de garanție și sarcini	Referințe
NU SUNT	

Anexa Nr. 1 La Partea I

Teren

Nr cadastral	Suprafața (mp)*	Observații / Referințe
	Din acte: 3.428	
	Masurata: 1.428	

* Suprafața este determinată în planul de proiecție Stereo 70.



Date referitoare la teren

Crt	Categorie folosință	Intra vilan	Suprafața (mp)	Tarla	Parcelă	Nr. topo	Observații / Referințe
1	arabil	DA	1.428	79	12/1,15,15/1	-	TERENUL ESTE IMPARTIT IN DOUA LOTURI DIFERENTA DE SUPRAFATA SE REGASESTE LA ID 16663

Lungime Segmente

1) Valorile lungimilor segmentelor sunt obținute din proiecție în plan.

Punct început	X / Y	Punct sfârșit	X / Y	Lungime segment (** (m)
1	427.532,144 294.678,316	2	427.533,508 294.674,15	4.384
2	427.533,508 294.674,15	3	427.532,366 294.763,889	89.747
3	427.532,366 294.763,889	4	427.499,967 294.761,233	32.508
4	427.499,967 294.761,233	5	427.514,51 294.724,825	39.204

Punct început	X / Y	Punct sfârșit	X / Y	Lungime segment (** (m)
5	427.514,51 294.724,825	1	427.532,144 294.678,316	49.74

** Lungimile segmentelor sunt determinate în planul de proiecție Stereo 70 și sunt rotunjite la 1 milimetru.

*** Distanța dintre puncte este formată din segmente cumulate ce sunt mai mici decât valoarea 1 milimetru.

**DATE DESPRE IMOBILUL NR. 16671**

Oficiul de Cadastru și Publicitate Imobiliară DOLJ
Biroul de Cadastru și Publicitate Imobiliară Craiova

A. Partea I. Descrierea imobilului

TEREN Necunoscut

Adresa: Loc. Zanoaga, Jud. Dolj, T79, P16/2

Nr. Crt	Nr cadastral Nr. topografic	Suprafața* (mp)	Observații / Referințe
A1		600	Sector cadastral:22 Teren neimprejmuit;

B. Partea II. Proprietari și acte

Inscrieri privitoare la dreptul de proprietate și alte drepturi reale	Referințe
/	
Act Administrativ nr. TDP 10710, din 17/06/2008 emis de COMISIA JUDETEANA DOLJ;	
B1	A1
Intabulare, drept de PROPRIETATE, dobandit prin Reconstituire, cota actuala 1/1, cota initiala 1/1 1) CATANA ANA, LIPSĂ CNP	

C. Partea III. SARCINI .

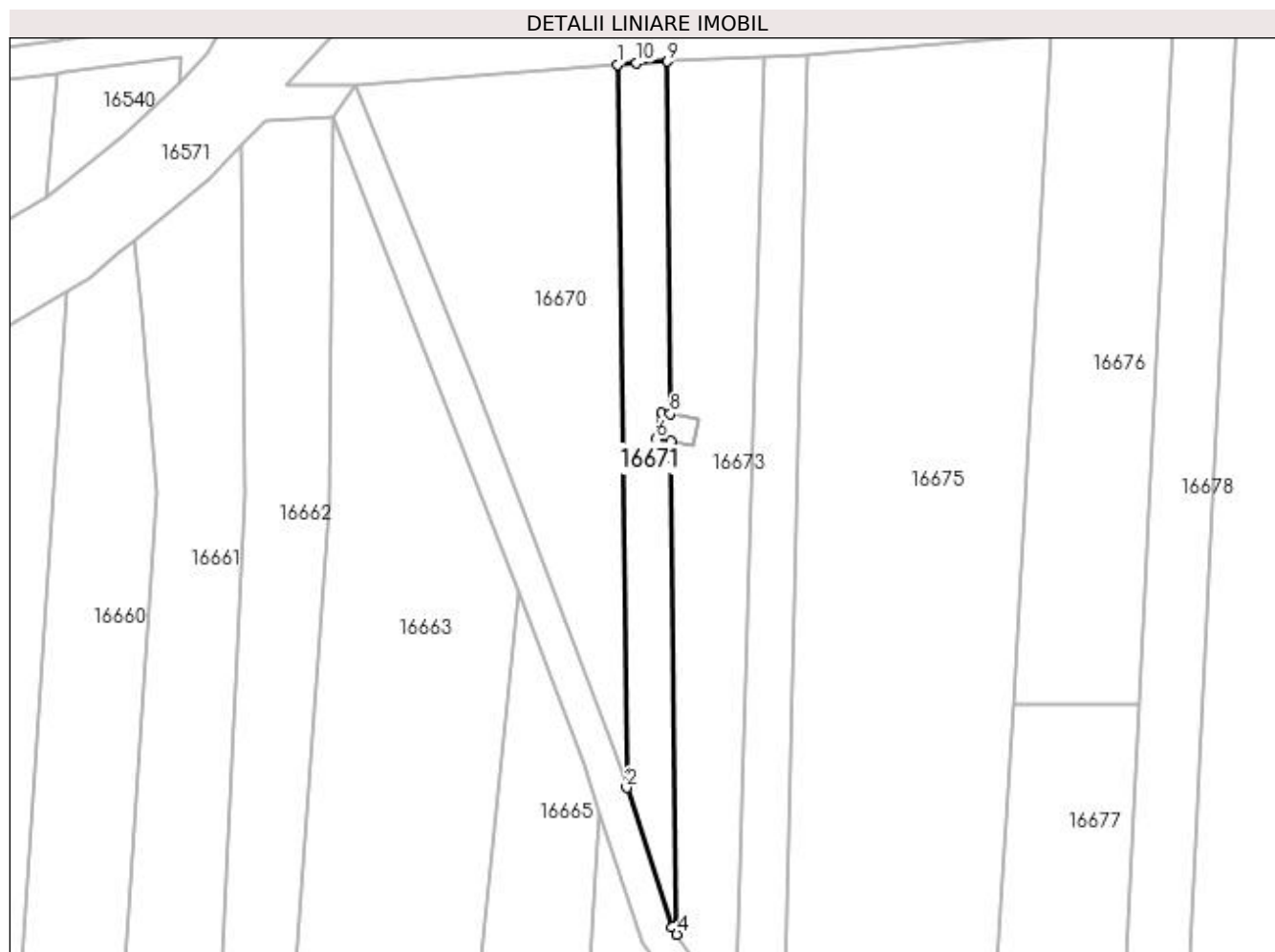
Inscrieri privind dezmembramintele dreptului de proprietate, drepturi reale de garanție și sarcini	Referințe
NU SUNT	

Anexa Nr. 1 La Partea I

Teren

Nr cadastral	Suprafața (mp)*	Observații / Referințe
	600	

* Suprafața este determinată în planul de proiecție Stereo 70.



Date referitoare la teren

Crt	Categorie folosință	Intravilan	Suprafața (mp)	Tarla	Parcelă	Nr. topo	Observații / Referințe
1	arabil	DA	354	79	16/2	-	
2	arabil	NU	246	79	16/2	-	

Lungime Segmente

1) Valorile lungimilor segmentelor sunt obținute din proiecție în plan.

Punct început	X / Y	Punct sfârșit	X / Y	Lungime segment (** (m)
1	427.532,366 294.763,889	2	427.533,508 294.674,15	89.747
2	427.533,508 294.674,15	3	427.539,186 294.656,806	18.249
3	427.539,186 294.656,806	4	427.539,77 294.655,971	1.019
4	427.539,77 294.655,971	5	427.538,992 294.717,124	61.158

Punct început	X / Y	Punct sfârșit	X / Y	Lungime segment (** (m)
5	427.538,992 294.717,124	6	427.537,212 294.717,43	1.806
6	427.537,212 294.717,43	7	427.537,924 294.720,706	3.352
7	427.537,924 294.720,706	8	427.538,949 294.720,529	1.04
8	427.538,949 294.720,529	9	427.538,592 294.764,27	43.742
9	427.538,592 294.764,27	10	427.534,755 294.764,085	3.842
10	427.534,755 294.764,085	1	427.532,366 294.763,889	2.397

** Lungimile segmentelor sunt determinate în planul de proiecție Stereo 70 și sunt rotunjite la 1 milimetru.

*** Distanța dintre puncte este formată din segmente cumulate ce sunt mai mici decât valoarea 1 milimetru.

**DATE DESPRE IMOBILUL NR. 16672**

Oficiul de Cadastru și Publicitate Imobiliară DOLJ
Biroul de Cadastru și Publicitate Imobiliară Craiova

A. Partea I. Descrierea imobilului

TEREN Intravilan

Adresa: Loc. Zanoaga, Jud. Dolj, T79, STALP

Nr. Crt	Nr cadastral Nr. topografic	Suprafața* (mp)	Observații / Referințe
A1		16	Sector cadastral:22 Teren neimprijmit;

Construcții

Crt	Nr cadastral Nr. topografic	Adresa	Observații / Referințe
A1.1		Loc. Zanoaga, Jud. Dolj	Nr. niveluri:1; S. construita la sol:16 mp; STALP

B. Partea II. Proprietari și acte

Inscrieri privitoare la dreptul de proprietate și alte drepturi reale		Referințe
/		
Act Administrativ nr. DECRET PREZIDENTIAL NR.93, din 22/05/1985 emis de PRESEDINTELE REPUBLICII SOCIALISTE ROMANIA;		
B1	Intabulare, drept de PROPRIETATE, dobandit prin Lege, cota actuala 1/1, cota initiala 1/1 1) STATUL ROMAN-DOMENIUL PUBLIC, LIPSĂ CNP	A1, A1.1
Act Administrativ nr. CONTRACT CONCESIUNE NR.6, din 20/06/2005 emis de MINISTERUL ECONOMIEI SI COMERTULUI (- SDFEE ELECTRICA OLTENIA- ACT ADMINISTRATIV NR.14227 DIN 13-03-2007 EMIS DE OFICIUL REGISTRULUI COMERTULUI DE PE LANGA TRIBUNALUL DOLJ; ACT ADMINSTRATIV NR.2008 DIN 14-03-2007 EMIS DE TRIBUNALUL DOLJ; ACT NOTARIAL NR.641 DIN 09-03-2007 EMIS DE B.N.P. MONE GABRIELA SI ANDREI AUREL JEAN; ACT ADMINISTRATIV NR.57806 DIN 29-12-2016 EMIS DE OFICIUL REGISTRULUI COMERTULUI DE PE LANGA TRIBUNALUL DOLJ; ACT ADMINISTRATIV NR.22729 DIN 30-12-2016 EMIS DE OFICIUL REGISTRULUI COMERTULUI DE PE LANGA TRIBUNALUL DOLJ;);		
B2	Intabulare, drept de CONCESIUNEPE O PERIOADA DE 49 DE ANI INCEPAND CU DATA SEMNARII CONSTRUCTULUI DE CONCESIUNE, dobandit prin Conventie, cota actuala 1/1, cota initiala 1/1 1) DISTRIBUTIE ENERGIE OLTENIA SA, CIF:14491102	A1, A1.1

C. Partea III. SARCINI .

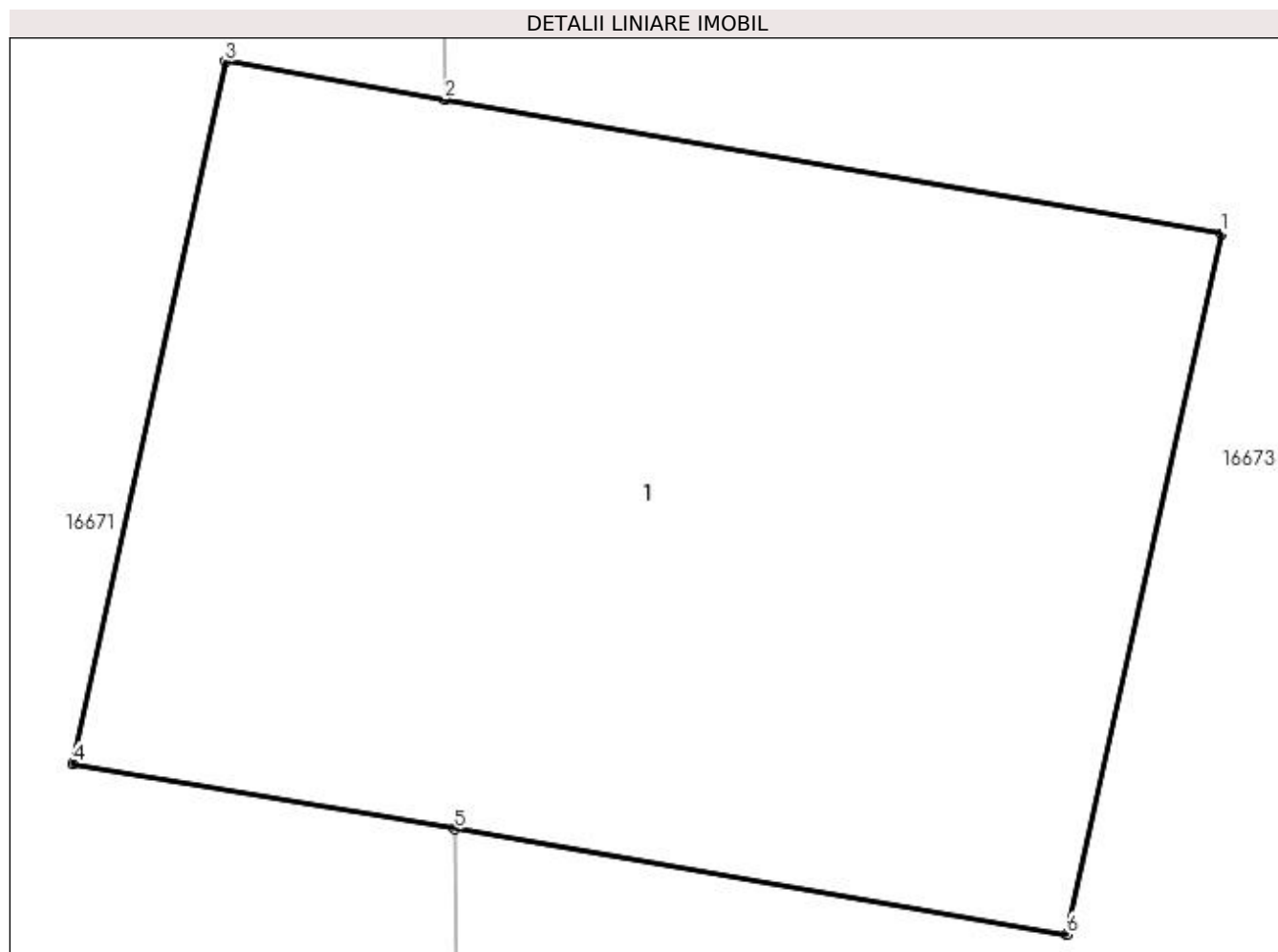
Inscrieri privind dezmembramintele dreptului de proprietate, drepturi reale de garanție și sarcini	Referințe
NU SUNT	

Anexa Nr. 1 La Partea I

Teren

Nr cadastral	Suprafața (mp)*	Observații / Referințe
	16	

* Suprafața este determinată în planul de proiecție Stereo 70.



Date referitoare la teren

Crt	Categorie folosință	Intra vilan	Suprafața (mp)	Tarla	Parcelă	Nr. topo	Observații / Referințe
1	curți constructii	DA	16	79	STALP	-	

Date referitoare la construcții

Crt	Număr	Destinație construcție	Supraf. (mp)	Situație juridică	Observații / Referințe
A1.1		construcții industriale și edilitare	16	Cu acte	Nr. niveluri:1; S. construita la sol:16 mp; STALP

Lungime Segmente

1) Valorile lungimilor segmentelor sunt obținute din proiecție în plan.

Punct început	X / Y	Punct sfârșit	X / Y	Lungime segment (** (m)
1	427.542,574 294.719,904	2	427.538,949 294.720,529	3.679
2	427.538,949 294.720,529	3	427.537,924 294.720,706	1.04
3	427.537,924 294.720,706	4	427.537,212 294.717,43	3.352

Punct început	X / Y	Punct sfârșit	X / Y	Lungime segment (** (m)
4	427.537,212 294.717,43	5	427.538,992 294.717,124	1.806
5	427.538,992 294.717,124	6	427.541,853 294.716,632	2.903
6	427.541,853 294.716,632	1	427.542,574 294.719,904	3.35

** Lungimile segmentelor sunt determinate în planul de proiecție Stereo 70 și sunt rotunjite la 1 milimetru.

*** Distanța dintre puncte este formată din segmente cumulate ce sunt mai mici decât valoarea 1 milimetru.

**DATE DESPRE IMOBILUL NR. 16673**

Oficiul de Cadastru și Publicitate Imobiliară DOLJ
Biroul de Cadastru și Publicitate Imobiliară Craiova

A. Partea I. Descrierea imobilului

TEREN Necunoscut

Adresa: Loc. Zanoaga, Jud. Dolj, T79, P17

Nr. Crt	Nr cadastral Nr. topografic	Suprafața* (mp)	Observații / Referințe
A1		1.100	Sector cadastral:22 Teren neimprejmuit;

B. Partea II. Proprietari și acte

Inscrieri privitoare la dreptul de proprietate și alte drepturi reale	Referințe
/	
Act Administrativ nr. TDP 10695, din 17/06/2008 emis de COMISIA JUDETEANA DOLJ;	
B1	A1
Intabulare, drept de PROPRIETATE, dobandit prin Reconstituire, cota actuala 1/1, cota initiala 1/1 1) CATANA IOANA, LIPSĂ CNP	

C. Partea III. SARCINI .

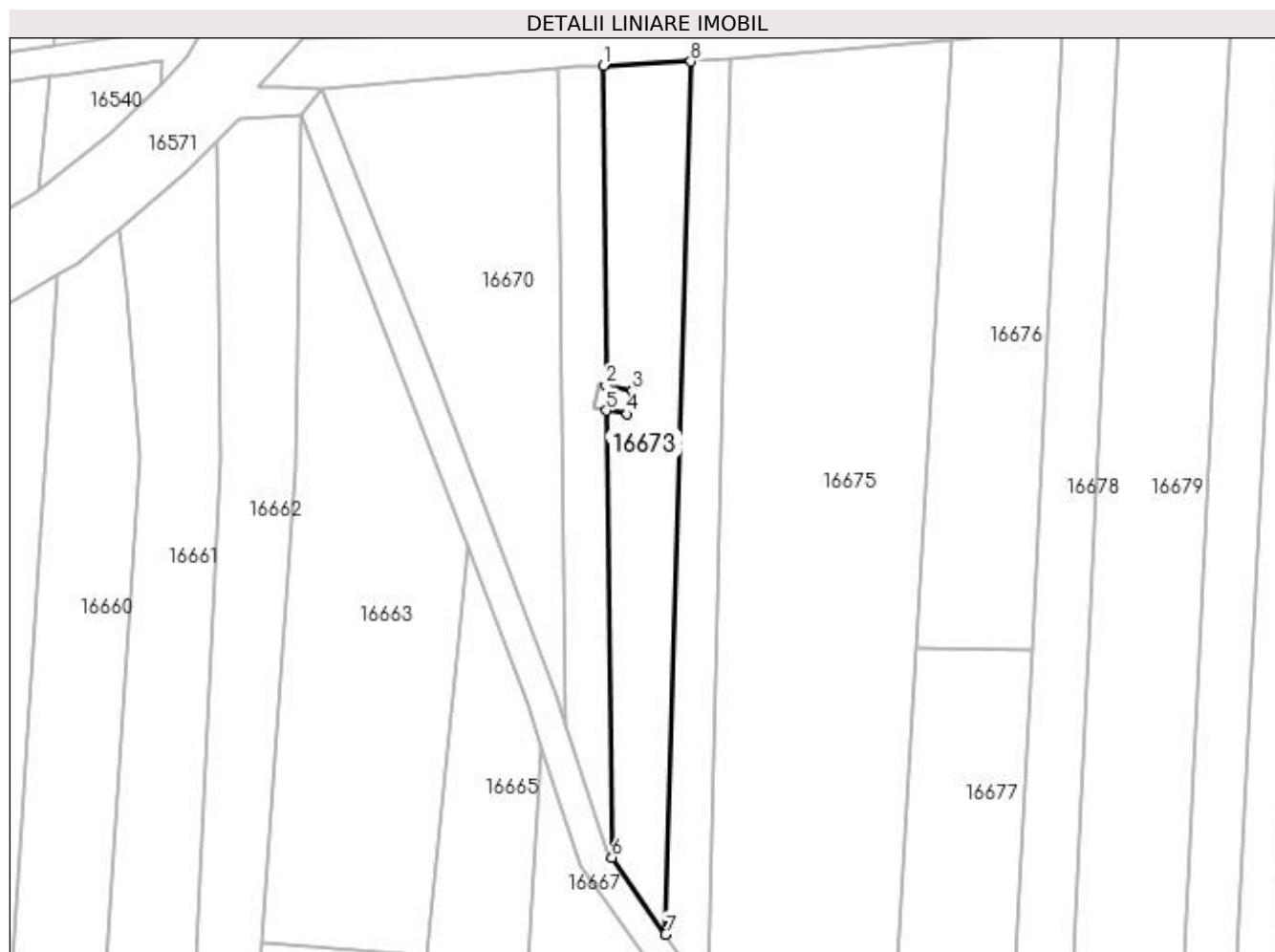
Inscrieri privind dezmembramintele dreptului de proprietate, drepturi reale de garanție și sarcini	Referințe
NU SUNT	

Anexa Nr. 1 La Partea I

Teren

Nr cadastral	Suprafața (mp)*	Observații / Referințe
	1.100	

* Suprafața este determinată în planul de proiecție Stereo 70.



Date referitoare la teren

Crt	Categorie folosință	Intra vilan	Suprafața (mp)	Tarla	Parcelă	Nr. topo	Observații / Referințe
1	arabil	DA	330	79	17	-	
2	arabil	NU	770	79	17	-	

Lungime Segmente

1) Valorile lungimilor segmentelor sunt obținute din proiecție în plan.

Punct început	X / Y	Punct sfârșit	X / Y	Lungime segment (** (m)
1	427.538,592 294.764,27	2	427.538,949 294.720,529	43.742
2	427.538,949 294.720,529	3	427.542,574 294.719,904	3.679
3	427.542,574 294.719,904	4	427.541,853 294.716,632	3.35
4	427.541,853 294.716,632	5	427.538,992 294.717,124	2.903

Punct început	X / Y	Punct sfârșit	X / Y	Lungime segment (** (m)
5	427.538,992 294.717,124	6	427.539,77 294.655,971	61.158
6	427.539,77 294.655,971	7	427.547,102 294.645,488	12.793
7	427.547,102 294.645,488	8	427.550,568 294.764,852	119.415
8	427.550,568 294.764,852	1	427.538,592 294.764,27	11.989

** Lungimile segmentelor sunt determinate în planul de proiecție Stereo 70 și sunt rotunjite la 1 milimetru.

*** Distanța dintre puncte este formată din segmente cumulate ce sunt mai mici decât valoarea 1 milimetru.

**DATE DESPRE IMOBILUL NR. 16674**

Oficiul de Cadastru și Publicitate Imobiliară DOLJ
Biroul de Cadastru și Publicitate Imobiliară Craiova

A. Partea I. Descrierea imobilului

TEREN Necunoscut

Adresa: Loc. Zanoaga, Jud. Dolj, T79, P18

Nr. Crt	Nr cadastral Nr. topografic	Suprafața* (mp)	Observații / Referințe
A1		707	Sector cadastral:22 Teren neimprejmuit;

B. Partea II. Proprietari și acte

Inscrieri privitoare la dreptul de proprietate și alte drepturi reale		Referințe
/		
Act Normativ nr. LEGE 7, din 13/03/1996 emis de PARLAMENT;		
B1	Inscrierea provizorie, drept de PROPRIETATE, dobandit prin Lege, cota actuala 1/1, cota initiala 1/1 1) NEIDENTIFICAT NEIDENTIFICAT	A1

C. Partea III. SARCINI .

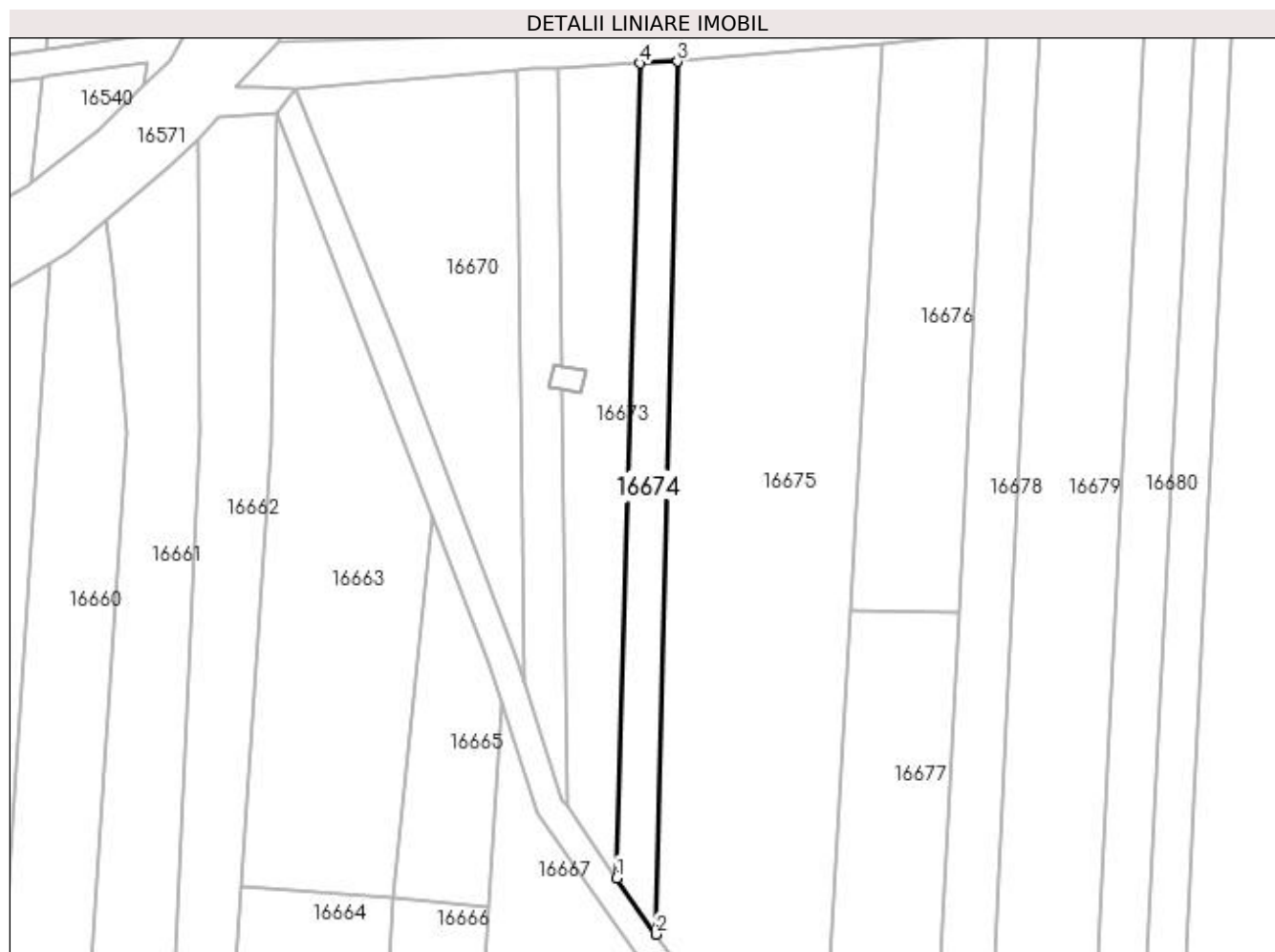
Inscrieri privind dezmembramintele dreptului de proprietate, drepturi reale de garanție și sarcini	Referințe
NU SUNT	

Anexa Nr. 1 La Partea I

Teren

Nr cadastral	Suprafața (mp)*	Observații / Referințe
	707	

* Suprafața este determinată în planul de proiecție Stereo 70.



Date referitoare la teren

Crt	Categorie folosință	Intra vilan	Suprafața (mp)	Tarla	Parcelă	Nr. topo	Observații / Referințe
1	arabil	DA	328	79	18	-	
2	arabil	NU	379	79	18	-	

Lungime Segmente

1) Valorile lungimilor segmentelor sunt obținute din proiecție în plan.

Punct început	X / Y	Punct sfârșit	X / Y	Lungime segment (** (m)
1	427.547,102 294.645,488	2	427.552,867 294.637,245	10.058
2	427.552,867 294.637,245	3	427.556,028 294.765,118	127.911
3	427.556,028 294.765,118	4	427.550,568 294.764,852	5.467
4	427.550,568 294.764,852	1	427.547,102 294.645,488	119.415

**** Lungimile segmentelor sunt determinate în planul de proiecție Stereo 70 și sunt rotunjite la 1 milimetru.**

***** Distanța dintre puncte este formată din segmente cumulate ce sunt mai mici decât valoarea 1 milimetru.**

**DATE DESPRE IMOBILUL NR. 16675**

Oficiul de Cadastru și Publicitate Imobiliară DOLJ
Biroul de Cadastru și Publicitate Imobiliară Craiova

A. Partea I. Descrierea imobilului

TEREN Necunoscut

Adresa: Loc. Zanoaga, Jud. Dolj, T79, P19

Nr. Crt	Nr cadastral Nr. topografic	Suprafața* (mp)	Observații / Referințe
A1		4.800	Sector cadastral:22 Teren neimprejmuit;

B. Partea II. Proprietari și acte

Inscrieri privitoare la dreptul de proprietate și alte drepturi reale	Referințe
/	
Act Notarial nr. CVC NR.2241, din 30/09/2010 emis de BNP CRISTIAN MIHAIL;	
B1	A1
Intabulare, drept de PROPRIETATE, dobandit prin Conventie, cota actuala 1/1, cota initiala 1/1	
1) SC DELTA BERCENI INVEST SRL, CIF:22046319	

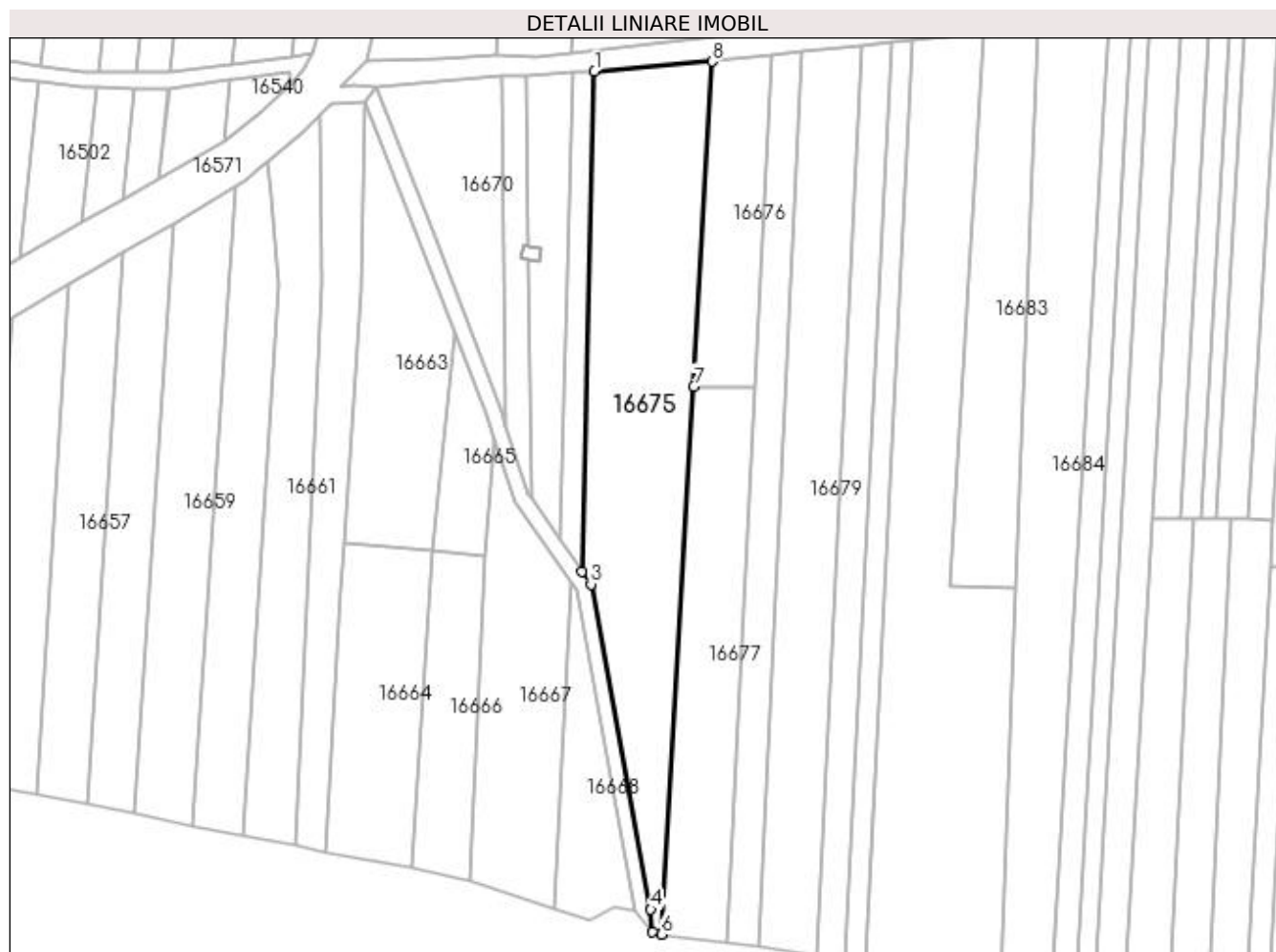
C. Partea III. SARCINI .

Inscrieri privind dezmembramintele dreptului de proprietate, drepturi reale de garanție și sarcini	Referințe
NU SUNT	

Anexa Nr. 1 La Partea I**Teren**

Nr cadastral	Suprafața (mp)*	Observații / Referințe
	4.800	

* Suprafața este determinată în planul de proiecție Stereo 70.

**Date referitoare la teren**

Crt	Categorie folosință	Intra vilan	Suprafața (mp)	Tarla	Parcelă	Nr. topo	Observații / Referințe
1	arabil	DA	1.030	79	19	-	
2	vie	DA	700	79	19	-	
3	arabil	NU	3.070	79	19	-	

Lungime Segmente

1) Valorile lungimilor segmentelor sunt obținute din proiecție în plan.

Punct început	X / Y	Punct sfârșit	X / Y	Lungime segment (** (m)
1	427.556,028 294.765,118	2	427.552,867 294.637,245	127.911
2	427.552,867 294.637,245	3	427.555,165 294.633,96	4.009
3	427.555,165 294.633,96	4	427.570,46 294.550,827	84.528
4	427.570,46 294.550,827	5	427.570,866 294.544,992	5.849

Punct început	X / Y	Punct sfârşit	X / Y	Lungime segment (** (m)
5	427.570,866 294.544,992	6	427.573,118 294.544,426	2.322
6	427.573,118 294.544,426	7	427.581,468 294.684,587	140.409
7	427.581,468 294.684,587	8	427.586,144 294.767,682	83.226
8	427.586,144 294.767,682	1	427.556,028 294.765,118	30.225

** Lungimile segmentelor sunt determinate în planul de proiecție Stereo 70 și sunt rotunjite la 1 milimetru.

*** Distanța dintre puncte este formată din segmente cumulate ce sunt mai mici decât valoarea 1 milimetru.

**DATE DESPRE IMOBILUL NR. 16676**

Oficiul de Cadastru și Publicitate Imobiliară DOLJ
Biroul de Cadastru și Publicitate Imobiliară Craiova

A. Partea I. Descrierea imobilului

TEREN Necunoscut

Adresa: Loc. Zanoaga, Jud. Dolj, T79, P21/1

Nr. Crt	Nr cadastral Nr. topografic	Suprafața* (mp)	Observații / Referințe
A1		1.300	Sector cadastral:22 Teren neimprejmuit;

B. Partea II. Proprietari și acte

Inscrieri privitoare la dreptul de proprietate și alte drepturi reale	Referințe
/	
Act Administrativ nr. TDP 867-9579, din 19/02/1997 emis de COMISIA JUDETEANA DOLJ;	
B1	A1
Intabulare, drept de PROPRIETATE, dobandit prin Reconstituire, cota actuala 1/1, cota initiala 1/1 1) VELCU OPRICA, LIPSĂ CNP	

C. Partea III. SARCINI .

Inscrieri privind dezmembramintele dreptului de proprietate, drepturi reale de garanție și sarcini	Referințe
NU SUNT	

Anexa Nr. 1 La Partea I

Teren

Nr cadastral	Suprafața (mp)*	Observații / Referințe
	1.300	

* Suprafața este determinată în planul de proiecție Stereo 70.



Date referitoare la teren

Crt	Categorie folosință	Intra vilan	Suprafața (mp)	Tarla	Parcelă	Nr. topo	Observații / Referințe
1	vie	DA	925	79	21/1	-	
2	vie	NU	375	79	21/1	-	

Lungime Segmente

1) Valorile lungimilor segmentelor sunt obținute din proiecție în plan.

Punct început	X / Y	Punct sfârșit	X / Y	Lungime segment (** (m)
1	427.586,144 294.767,682	2	427.581,468 294.684,587	83.226
2	427.581,468 294.684,587	3	427.597,251 294.684,455	15.783
3	427.597,251 294.684,455	4	427.601,41 294.769,305	84.952
4	427.601,41 294.769,305	1	427.586,144 294.767,682	15.352

**** Lungimile segmentelor sunt determinate în planul de proiecție Stereo 70 și sunt rotunjite la 1 milimetru.**

***** Distanța dintre puncte este formată din segmente cumulate ce sunt mai mici decât valoarea 1 milimetru.**

**DATE DESPRE IMOBILUL NR. 16677**

Oficiul de Cadastru și Publicitate Imobiliară DOLJ
Biroul de Cadastru și Publicitate Imobiliară Craiova

A. Partea I. Descrierea imobilului

TEREN Extravilan

Adresa: Jud. Dolj, T79, P20

Nr. Crt	Nr cadastral Nr. topografic	Suprafața* (mp)	Observații / Referințe
A1		2.300	Sector cadastral:22 Teren neimprejmuit;

B. Partea II. Proprietari și acte

Inscrieri privitoare la dreptul de proprietate și alte drepturi reale		Referințe
/		
Act Administrativ nr. TDP 458-46024, din 06/10/1995 emis de COMISIA JUDETEANA DOLJ (CERTIFICAT DECES SERIA D.11 NR.791543);		
B1	Intabulare, drept de PROPRIETATE, dobandit prin Reconstituire, cota actuala 1/1, cota initiala 1/1 1) MIHAI CONSTANTIN DEFUNCT:Da	A1

C. Partea III. SARCINI .

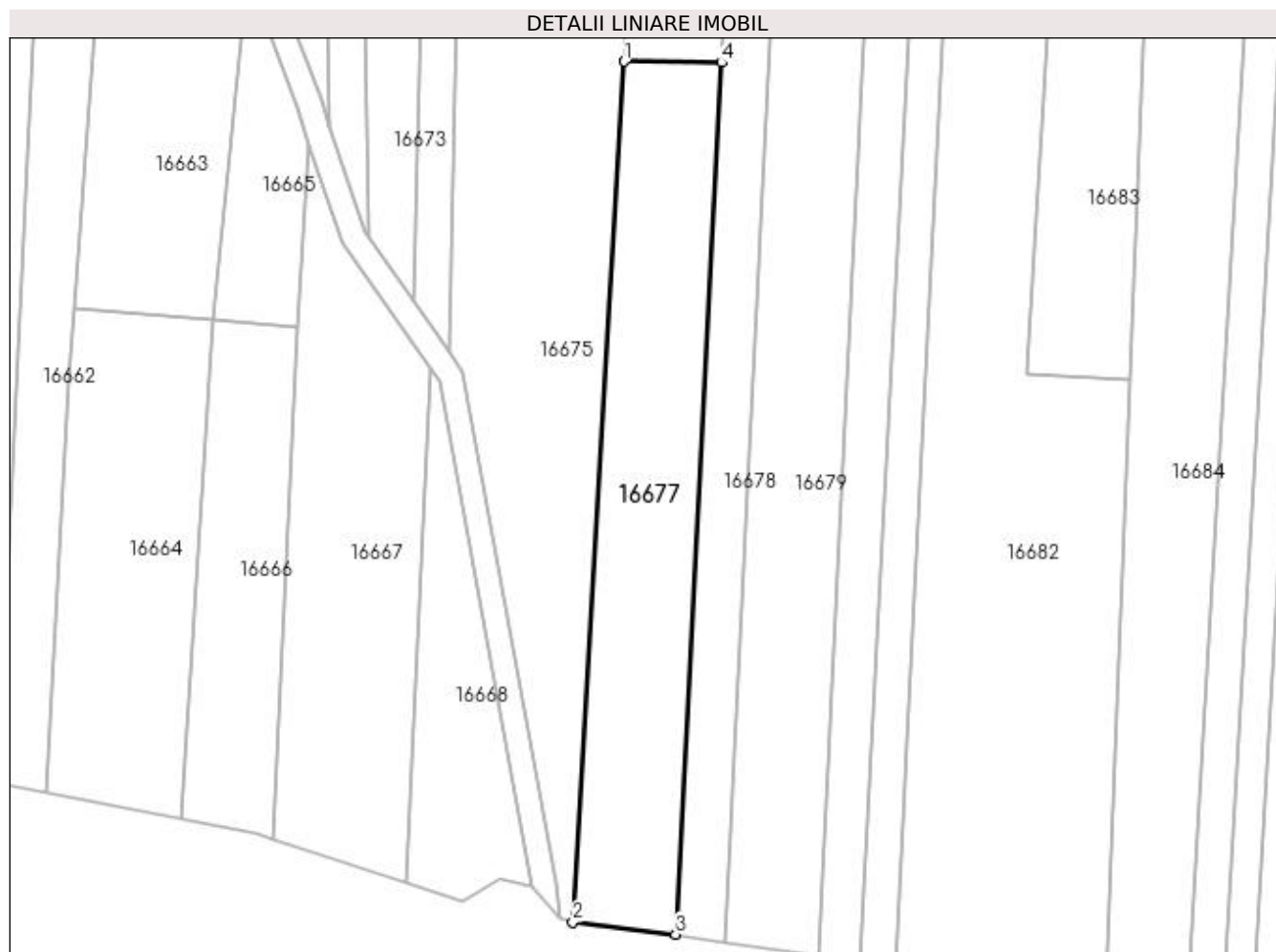
Inscrieri privind dezmembramintele dreptului de proprietate, drepturi reale de garanție și sarcini	Referințe
NU SUNT	

Anexa Nr. 1 La Partea I

Teren

Nr cadastral	Suprafața (mp)*	Observații / Referințe
	2.300	

* Suprafața este determinată în planul de proiecție Stereo 70.



Date referitoare la teren

Crt	Categorie folosință	Intra vilan	Suprafața (mp)	Tarla	Parcelă	Nr. topo	Observații / Referințe
1	arabil	NU	2.300	79	20	-	

Lungime Segmente

1) Valorile lungimilor segmentelor sunt obținute din proiecție în plan.

Punct început	X / Y	Punct sfârșit	X / Y	Lungime segment (** (m)
1	427.581,468 294.684,587	2	427.573,118 294.544,426	140.409
2	427.573,118 294.544,426	3	427.589,831 294.542,479	16.826
3	427.589,831 294.542,479	4	427.597,251 294.684,455	142.169
4	427.597,251 294.684,455	1	427.581,468 294.684,587	15.783

**** Lungimile segmentelor sunt determinate în planul de proiecție Stereo 70 și sunt rotunjite la 1 milimetru.**

***** Distanța dintre puncte este formată din segmente cumulate ce sunt mai mici decât valoarea 1 milimetru.**

**DATE DESPRE IMOBILUL NR. 16678**

Oficiul de Cadastru și Publicitate Imobiliară DOLJ
Biroul de Cadastru și Publicitate Imobiliară Craiova

A. Partea I. Descrierea imobilului

TEREN Necunoscut

Adresa: Loc. Zanoaga, Jud. Dolj, T79, P22

Nr. Crt	Nr cadastral Nr. topografic	Suprafața* (mp)	Observații / Referințe
A1		1.800	Sector cadastral:22 Teren neimprejmuit;

B. Partea II. Proprietari și acte

Inscrieri privitoare la dreptul de proprietate și alte drepturi reale	Referințe
/	
Hotarare Judecatoreasca nr. SC NR.14008, din 20/10/2009 emis de JUDECATORIA CRAIOVA;	
B1	Intabulare, drept de PROPRIETATE, dobandit prin Hotarare Judecatoreasca, cota actuala 1/1, cota initiala 1/1 1) TULEA PAULA

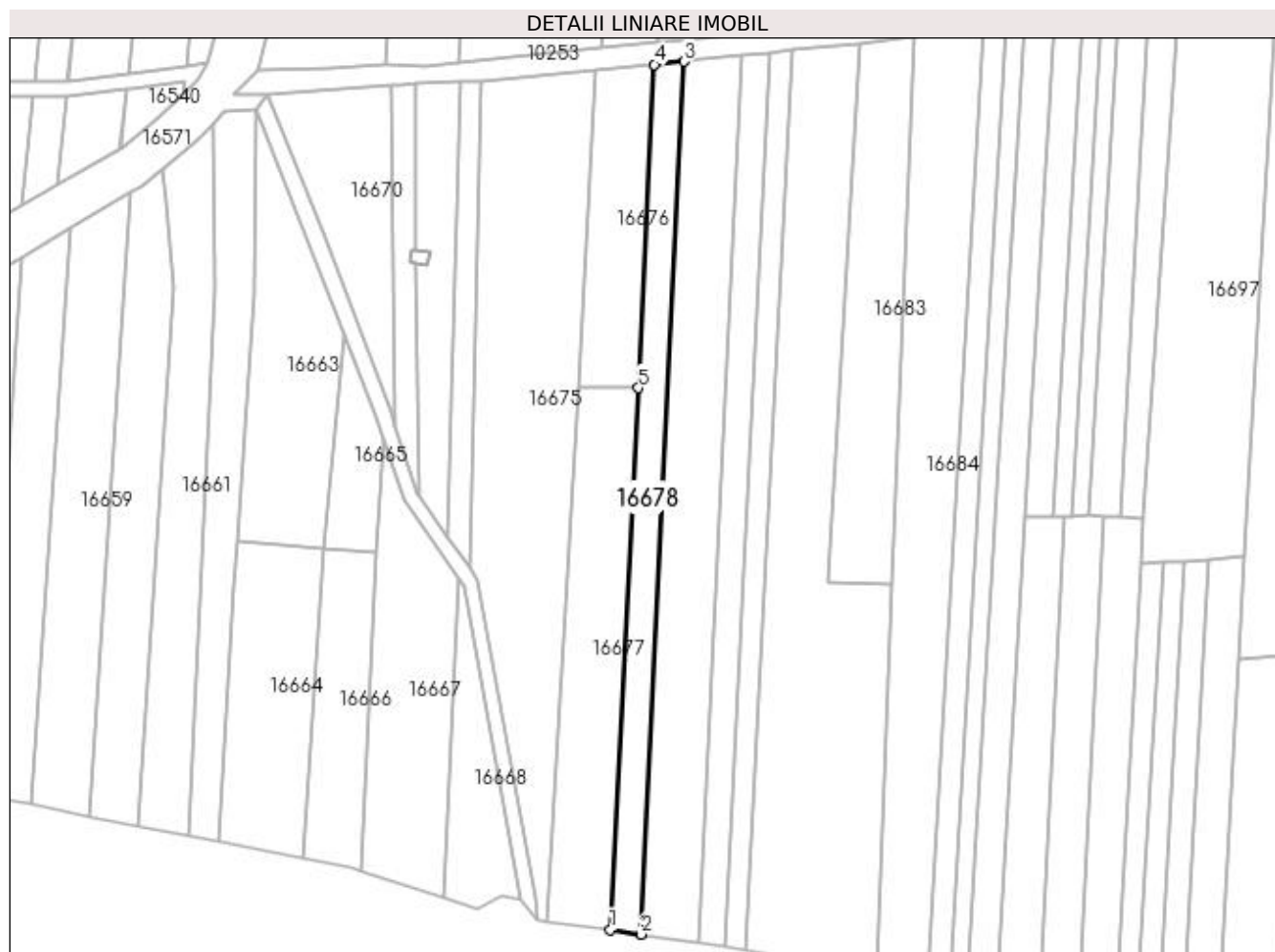
C. Partea III. SARCINI .

Inscrieri privind dezmembramintele dreptului de proprietate, drepturi reale de garanție și sarcini	Referințe
NU SUNT	

Anexa Nr. 1 La Partea I**Teren**

Nr cadastral	Suprafața (mp)*	Observații / Referințe
	1.800	

* Suprafața este determinată în planul de proiecție Stereo 70.

**Date referitoare la teren**

Crt	Categorie folosință	Intra vilan	Suprafața (mp)	Tarla	Parcelă	Nr. topo	Observații / Referințe
1	arabil	DA	470	79	22	-	IDENTIC CU T82
2	vie	NU	450	79	22	-	IDENTIC CU T82
3	arabil	NU	880	79	22	-	IDENTIC CU T82

Lungime Segmente

1) Valorile lungimilor segmentelor sunt obținute din proiecție în plan.

Punct început	X / Y	Punct sfârșit	X / Y	Lungime segment (** (m)
1	427.589,831 294.542,479	2	427.597,984 294.541,225	8.249
2	427.597,984 294.541,225	3	427.609,206 294.770,107	229.158
3	427.609,206 294.770,107	4	427.601,41 294.769,305	7.836
4	427.601,41 294.769,305	5	427.597,251 294.684,455	84.952

Punct început	X / Y	Punct sfârșit	X / Y	Lungime segment (** (m)
5	427.597,251 294.684,455	1	427.589,831 294.542,479	142.169

** Lungimile segmentelor sunt determinate în planul de proiecție Stereo 70 și sunt rotunjite la 1 milimetru.

*** Distanța dintre puncte este formată din segmente cumulate ce sunt mai mici decât valoarea 1 milimetru.

**DATE DESPRE IMOBILUL NR. 16679**

Oficiul de Cadastru și Publicitate Imobiliară DOLJ
Biroul de Cadastru și Publicitate Imobiliară Craiova

A. Partea I. Descrierea imobilului

TEREN Necunoscut

Adresa: Loc. Zanoaga, Jud. Dolj, T79, P23

Nr. Crt	Nr cadastral Nr. topografic	Suprafața* (mp)	Observații / Referințe
A1		3.500	Sector cadastral:22 Teren neimprejmuit;

B. Partea II. Proprietari și acte

Inscrieri privitoare la dreptul de proprietate și alte drepturi reale	Referințe
/	
Act Administrativ nr. TDP 254-42780, din 13/02/1995 emis de COMISIA JUDETEANA DOLJ;	
B1	A1
Intabulare, drept de PROPRIETATE, dobandit prin Reconstituire, cota actuala 1/1, cota initiala 1/1 1) TUCA ELISABETA, LIPSĂ CNP	

C. Partea III. SARCINI .

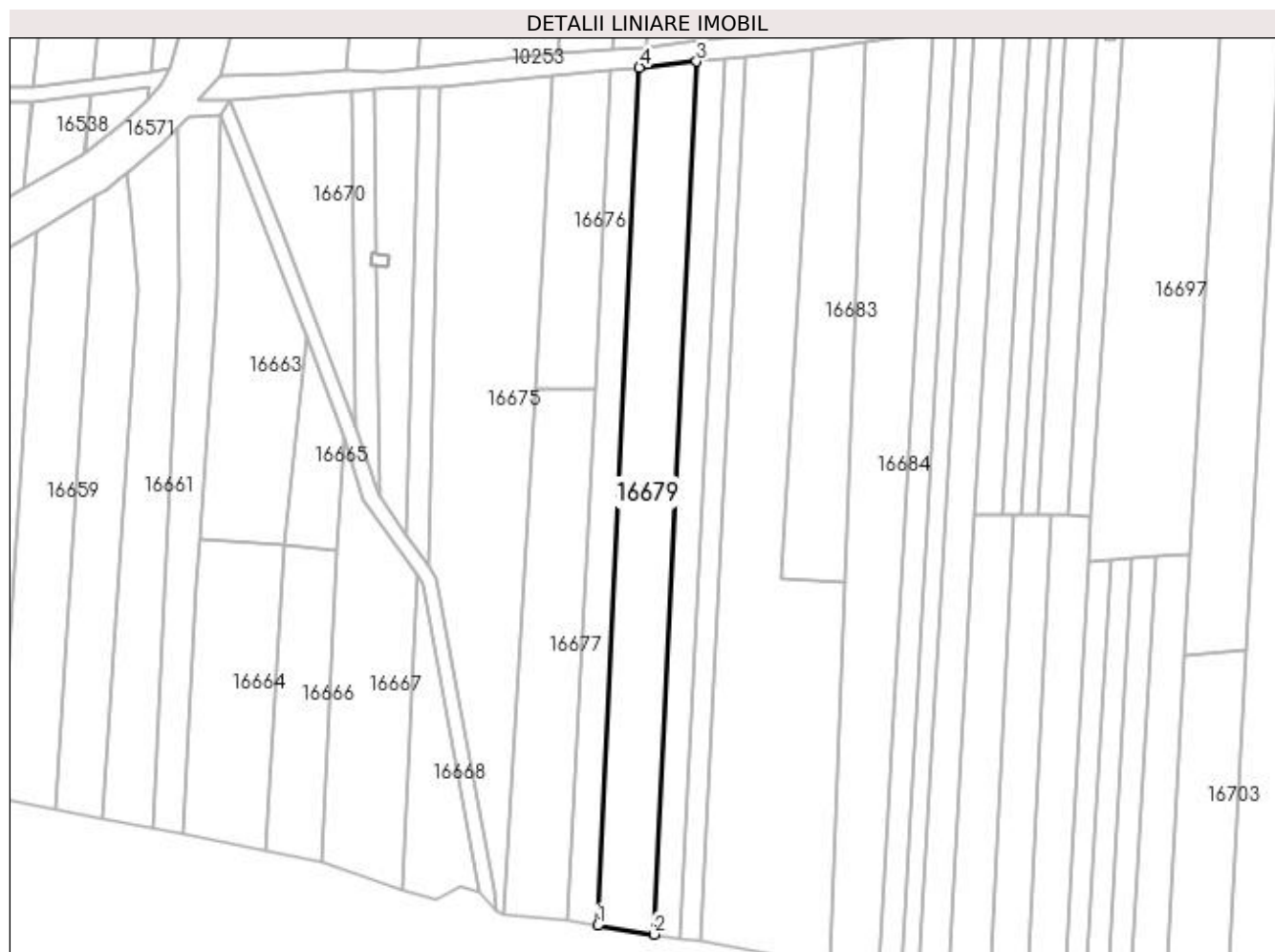
Inscrieri privind dezmembramintele dreptului de proprietate, drepturi reale de garanție și sarcini	Referințe
NU SUNT	

Anexa Nr. 1 La Partea I

Teren

Nr cadastral	Suprafața (mp)*	Observații / Referințe
	3.500	

* Suprafața este determinată în planul de proiecție Stereo 70.



Date referitoare la teren

Crt	Categorie folosință	Intravilan	Suprafața (mp)	Tarla	Parcelă	Nr. topo	Observații / Referințe
1	arabil	DA	928	79	23	-	
2	arabil	NU	2.572	79	23	-	

Lungime Segmente

1) Valorile lungimilor segmentelor sunt obținute din proiecție în plan.

Punct început	X / Y	Punct sfârșit	X / Y	Lungime segment (** (m)
1	427.597,984 294.541,225	2	427.613,032 294.538,909	15.225
2	427.613,032 294.538,909	3	427.624,446 294.771,71	233.081
3	427.624,446 294.771,71	4	427.609,206 294.770,107	15.325
4	427.609,206 294.770,107	1	427.597,984 294.541,225	229.158

**** Lungimile segmentelor sunt determinate în planul de proiecție Stereo 70 și sunt rotunjite la 1 milimetru.**

***** Distanța dintre puncte este formată din segmente cumulate ce sunt mai mici decât valoarea 1 milimetru.**

**DATE DESPRE IMOBILUL NR. 16680**

Oficiul de Cadastru și Publicitate Imobiliară DOLJ
Biroul de Cadastru și Publicitate Imobiliară Craiova

A. Partea I. Descrierea imobilului

TEREN Necunoscut

Adresa: Loc. Zanoaga, Jud. Dolj, T79, P24

Nr. Crt	Nr cadastral Nr. topografic	Suprafața* (mp)	Observații / Referințe
A1		Din acte: 1.900 Masurata: 1.693	Sector cadastral:22 Teren neimprejmuit;

B. Partea II. Proprietari și acte

Inscrieri privitoare la dreptul de proprietate și alte drepturi reale		Referințe
/		
Act Administrativ nr. TDP 1499-44813, din 13/01/1998 emis de COMISIA JUDETEANA DOLJ;		
B1	Intabulare, drept de PROPRIETATE, dobandit prin Reconstituire, cota actuala 1/1, cota initiala 1/1 1) ILIESCU ECATERINA, LIPSĂ CNP	A1

C. Partea III. SARCINI .

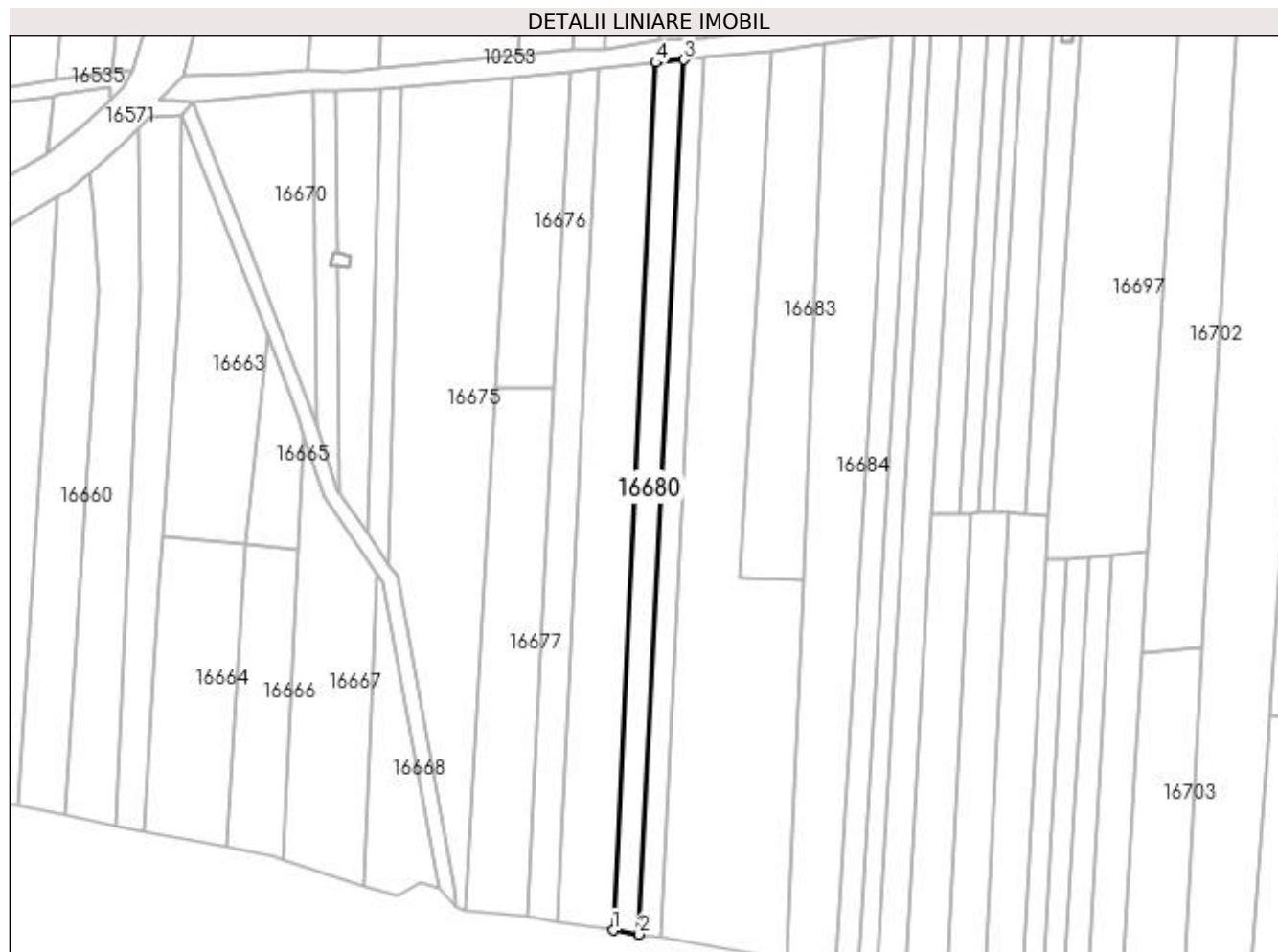
Inscrieri privind dezmembramintele dreptului de proprietate, drepturi reale de garanție și sarcini	Referințe
NU SUNT	

Anexa Nr. 1 La Partea I

Teren

Nr cadastral	Suprafața (mp)*	Observații / Referințe
	Din acte: 1.900 Masurata: 1.693	

* Suprafața este determinată în planul de proiecție Stereo 70.



Date referitoare la teren

Crt	Categorie folosință	Intra vilan	Suprafața (mp)	Tarla	Parcelă	Nr. topo	Observații / Referințe
1	vie	DA	462	79	24	-	
2	vie	NU	1.231	79	24	-	

Lungime Segmente

1) Valorile lungimilor segmentelor sunt obținute din proiecție în plan.

Punct început	X / Y	Punct sfârșit	X / Y	Lungime segment (** (m)
1	427.613,032 294.538,909	2	427.619,968 294.537,841	7.017
2	427.619,968 294.537,841	3	427.631,982 294.772,503	234.969
3	427.631,982 294.772,503	4	427.624,446 294.771,71	7.577
4	427.624,446 294.771,71	1	427.613,032 294.538,909	233.081

**** Lungimile segmentelor sunt determinate în planul de proiecție Stereo 70 și sunt rotunjite la 1 milimetru.**

***** Distanța dintre puncte este formată din segmente cumulate ce sunt mai mici decât valoarea 1 milimetru.**

**DATE DESPRE IMOBILUL NR. 16681**

Oficiul de Cadastru și Publicitate Imobiliară DOLJ
Biroul de Cadastru și Publicitate Imobiliară Craiova

A. Partea I. Descrierea imobilului

TEREN Necunoscut

Adresa: Loc. Zanoaga, Jud. Dolj, T79, P24/1

Nr. Crt	Nr cadastral Nr. topografic	Suprafața* (mp)	Observații / Referințe
A1		Din acte: 1.500 Masurata: 1.317	Sector cadastral:22 Teren neimprejmuit;

B. Partea II. Proprietari și acte

Inscrieri privitoare la dreptul de proprietate și alte drepturi reale	Referințe
/	
Act Administrativ nr. TDP 1344-45303, din 02/09/1997 emis de COMISIA JUDETEANA DOLJ (CERTIFICAT DECES SERIA D.10 NR.387125);	
B1	A1
Intabulare, drept de PROPRIETATE, dobandit prin Reconstituire, cota actuala 1/1, cota initiala 1/1	
1) ILIESCU GHEORGHIȚA DEFUNCT:Da	
2) IANULESCU ELENA, LIPSĂ CNP	
3) DOBRE GHEORGHE, LIPSĂ CNP	
4) PANTELIMON IOANA, LIPSĂ CNP	

C. Partea III. SARCINI .

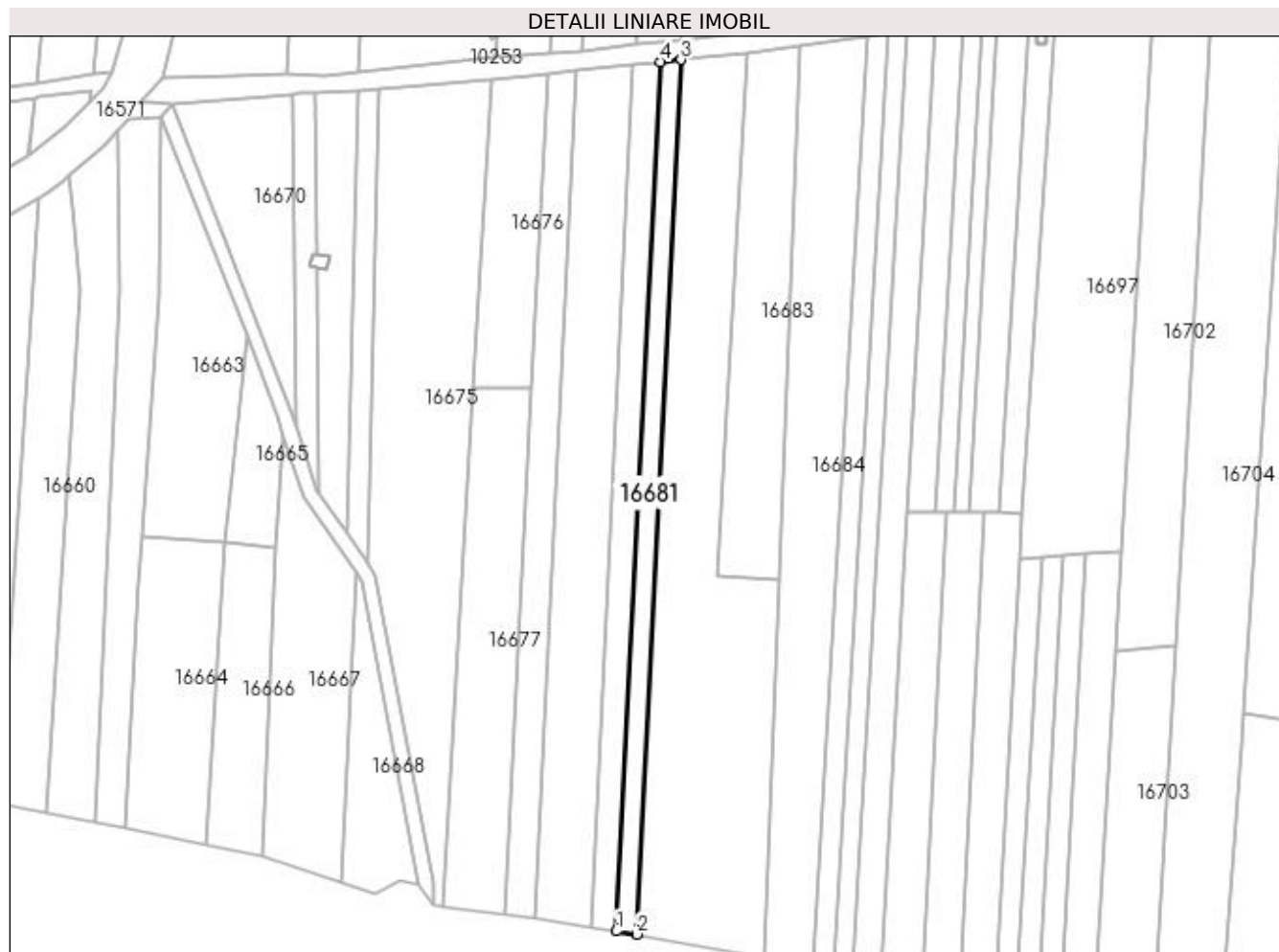
Inscrieri privind dezmembramintele dreptului de proprietate, drepturi reale de garanție și sarcini	Referințe
NU SUNT	

Anexa Nr. 1 La Partea I

Teren

Nr cadastral	Suprafața (mp)*	Observații / Referințe
	Din acte: 1.500	
	Masurata: 1.317	

* Suprafața este determinată în planul de proiecție Stereo 70.



Date referitoare la teren

Crt	Categorie folosință	Intra vilan	Suprafața (mp)	Tarla	Parcelă	Nr. topo	Observații / Referințe
1	vie	DA	342	79	24/1	-	
2	vie	NU	975	79	24/1	-	

Lungime Segmente

1) Valorile lungimilor segmentelor sunt obținute din proiecție în plan.

Punct început	X / Y	Punct sfârșit	X / Y	Lungime segment (** (m)
1	427.619,968 294.537,841	2	427.625,574 294.536,979	5.672
2	427.625,574 294.536,979	3	427.637,553 294.773,089	236.414
3	427.637,553 294.773,089	4	427.631,982 294.772,503	5.602
4	427.631,982 294.772,503	1	427.619,968 294.537,841	234.969

**** Lungimile segmentelor sunt determinate în planul de proiecție Stereo 70 și sunt rotunjite la 1 milimetru.**

***** Distanța dintre puncte este formată din segmente cumulate ce sunt mai mici decât valoarea 1 milimetru.**

**DATE DESPRE IMOBILUL NR. 16682**

Oficiul de Cadastru și Publicitate Imobiliară DOLJ
Biroul de Cadastru și Publicitate Imobiliară Craiova

A. Partea I. Descrierea imobilului

TEREN Necunoscut

Adresa: Loc. Zanoaga, Jud. Dolj, T79, P25

Nr. Crt	Nr cadastral Nr. topografic	Suprafața* (mp)	Observații / Referințe
A1		5.800	Sector cadastral:22 Teren neimprejmuit;

B. Partea II. Proprietari și acte

Inscrieri privitoare la dreptul de proprietate și alte drepturi reale	Referințe
/	
Act Administrativ nr. TDP 301-42776, din 28/02/1995 emis de COMISIA JUDETEANA DOLJ;	
B1	A1
Intabulare, drept de PROPRIETATE, dobandit prin Reconstituire, cota actuala 1/1, cota initiala 1/1 1) ALEXANDRESCU ION, LIPSĂ CNP	

C. Partea III. SARCINI .

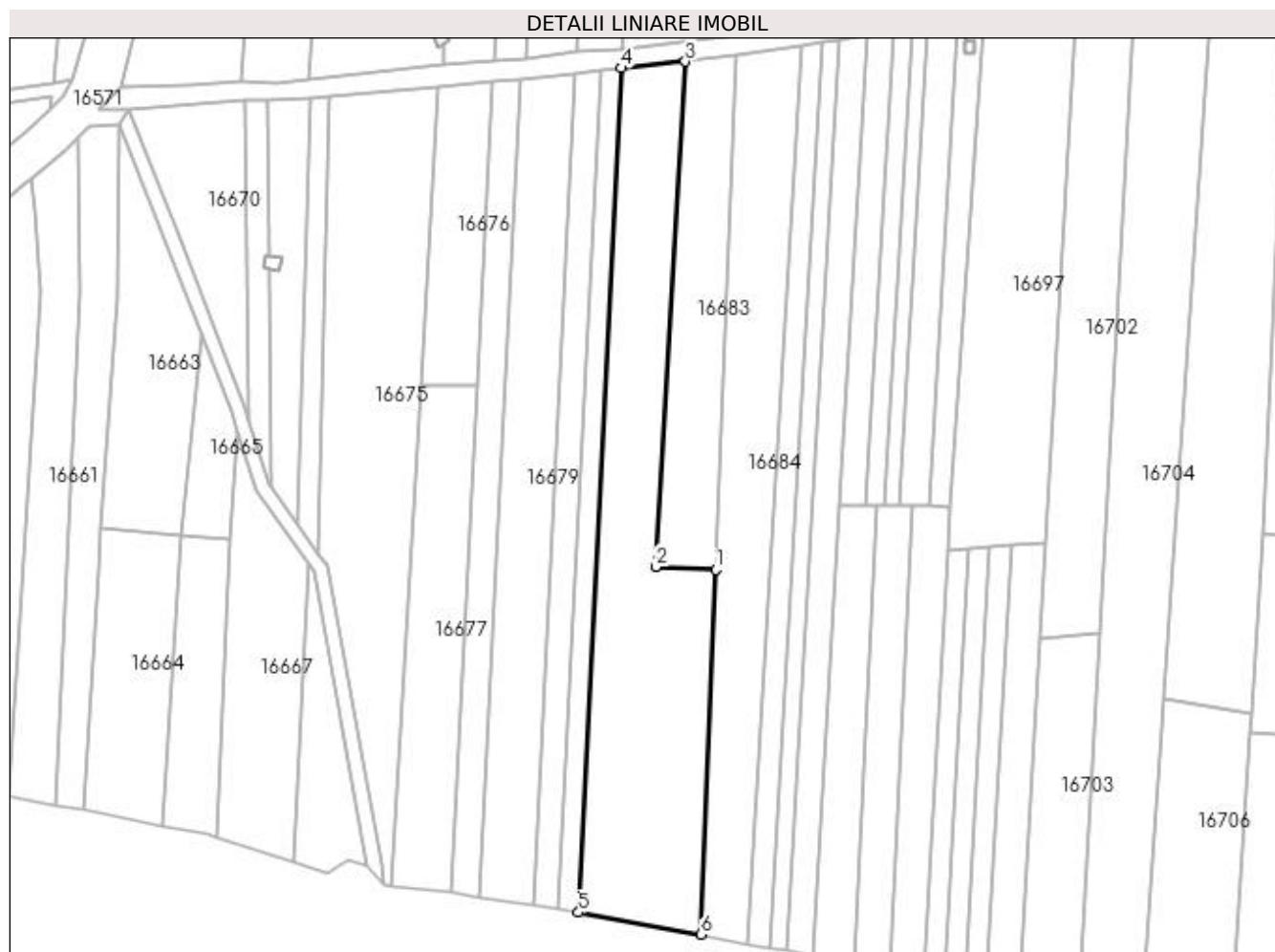
Inscrieri privind dezmembramintele dreptului de proprietate, drepturi reale de garanție și sarcini	Referințe
NU SUNT	

Anexa Nr. 1 La Partea I

Teren

Nr cadastral	Suprafața (mp)*	Observații / Referințe
	5.800	

* Suprafața este determinată în planul de proiecție Stereo 70.



Date referitoare la teren

Crt	Categorie folosință	Intra vilan	Suprafața (mp)	Tarla	Parcelă	Nr. topo	Observații / Referințe
1	vie	DA	1.100	79	25	-	
2	vie	NU	1.320	79	25	-	
3	arabil	NU	3.380	79	25	-	

Lungime Segmente

1) Valorile lungimilor segmentelor sunt obținute din proiecție în plan.

Punct început	X / Y	Punct sfârșit	X / Y	Lungime segment (** (m)
1	427.663,881 294.632,906	2	427.647,176 294.633,683	16.723
2	427.647,176 294.633,683	3	427.655,446 294.774,908	141.467
3	427.655,446 294.774,908	4	427.637,553 294.773,089	17.985
4	427.637,553 294.773,089	5	427.625,574 294.536,979	236.414

Punct început	X / Y	Punct sfârșit	X / Y	Lungime segment (** (m)
5	427.625,574 294.536,979	6	427.659,777 294.530,881	34.742
6	427.659,777 294.530,881	1	427.663,881 294.632,906	102.108

** Lungimile segmentelor sunt determinate în planul de proiecție Stereo 70 și sunt rotunjite la 1 milimetru.

*** Distanța dintre puncte este formată din segmente cumulate ce sunt mai mici decât valoarea 1 milimetru.

**DATE DESPRE IMOBILUL NR. 16683**

Oficiul de Cadastru și Publicitate Imobiliară DOLJ
Biroul de Cadastru și Publicitate Imobiliară Craiova

A. Partea I. Descrierea imobilului

TEREN Necunoscut

Adresa: Loc. Zanoaga, Jud. Dolj, T79, P26

Nr. Crt	Nr cadastral Nr. topografic	Suprafața* (mp)	Observații / Referințe
A1		2.200	Sector cadastral:22 Teren neimprejmuit;

B. Partea II. Proprietari și acte

Inscrieri privitoare la dreptul de proprietate și alte drepturi reale		Referințe
/		
Act Notarial nr. ACT PARTAJ AUT.4213, din 19/12/2017 emis de N.P. DEFTA FLORENTIN-LEONARD (CM NR. 224 DIN 19-12-2017 EMIS DE N.P. DEFTA FLORENTIN-LEONARD; TDP 520-58836 DIN 19-10-1995 EMIS DE COMISIA JUDETEANA DOLJ);		
B1	Intabulare, drept de PROPRIETATE, dobandit prin lesire Din Indiviziune, cota actuala 1/1, cota initiala 1/1 1) ALEXANDRESCU ION-GHEORGHE-IUSTINIAN	A1

C. Partea III. SARCINI .

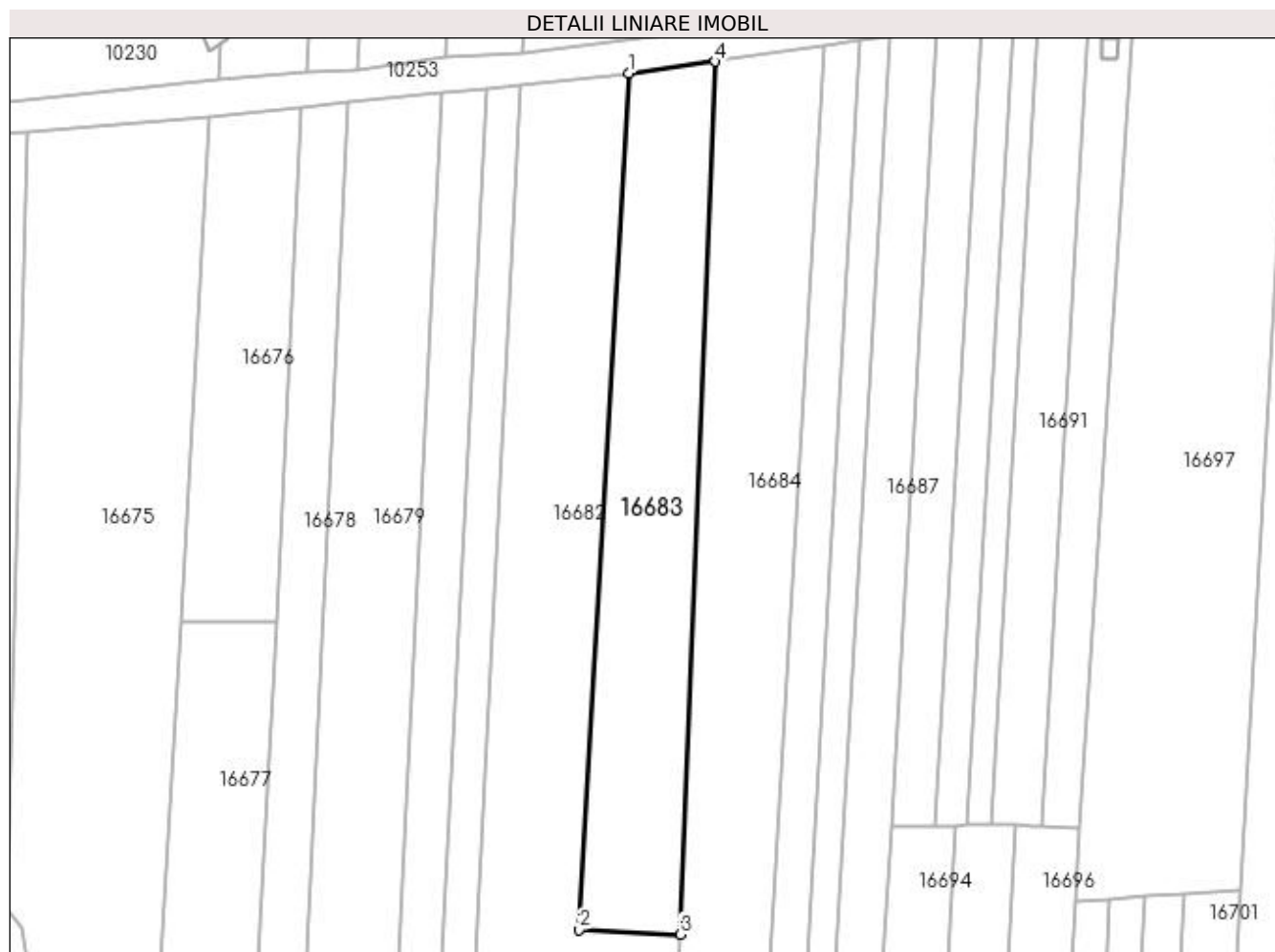
Inscrieri privind dezmembramintele dreptului de proprietate, drepturi reale de garanție și sarcini	Referințe
NU SUNT	

Anexa Nr. 1 La Partea I

Teren

Nr cadastral	Suprafața (mp)*	Observații / Referințe
	2.200	

* Suprafața este determinată în planul de proiecție Stereo 70.



Date referitoare la teren

Crt	Categorie folosință	Intra vilan	Suprafața (mp)	Tarla	Parcelă	Nr. topo	Observații / Referințe
1	arabil	DA	935	79	26	-	
2	arabil	NU	1.265	79	26	-	

Lungime Segmente

1) Valorile lungimilor segmentelor sunt obținute din proiecție în plan.

Punct început	X / Y	Punct sfârșit	X / Y	Lungime segment (** (m)
1	427.655,446 294.774,908	2	427.647,176 294.633,683	141.467
2	427.647,176 294.633,683	3	427.663,881 294.632,906	16.723
3	427.663,881 294.632,906	4	427.669,658 294.776,864	144.074
4	427.669,658 294.776,864	1	427.655,446 294.774,908	14.346

**** Lungimile segmentelor sunt determinate în planul de proiecție Stereo 70 și sunt rotunjite la 1 milimetru.**

***** Distanța dintre puncte este formată din segmente cumulate ce sunt mai mici decât valoarea 1 milimetru.**

**DATE DESPRE IMOBILUL NR. 16684**

Oficiul de Cadastru și Publicitate Imobiliară DOLJ
Biroul de Cadastru și Publicitate Imobiliară Craiova

A. Partea I. Descrierea imobilului

TEREN Necunoscut

Adresa: Loc. Zanoaga, Jud. Dolj, T79, P27

Nr. Crt	Nr cadastral Nr. topografic	Suprafața* (mp)	Observații / Referințe
A1		Din acte: 4.000 Masurata: 3.884	Sector cadastral:22 Teren neimprejmuit;

B. Partea II. Proprietari și acte

Inscrieri privitoare la dreptul de proprietate și alte drepturi reale		Referințe
/		
Act Administrativ nr. TDP 301-42776, din 28/02/1995 emis de COMISIA JUDETEANA DOLJ;		
B1	Intabulare, drept de PROPRIETATE, dobandit prin Reconstituire, cota actuala 1/1, cota initiala 1/1 1) ALEXANDRESCU ION, LIPSĂ CNP	A1

C. Partea III. SARCINI .

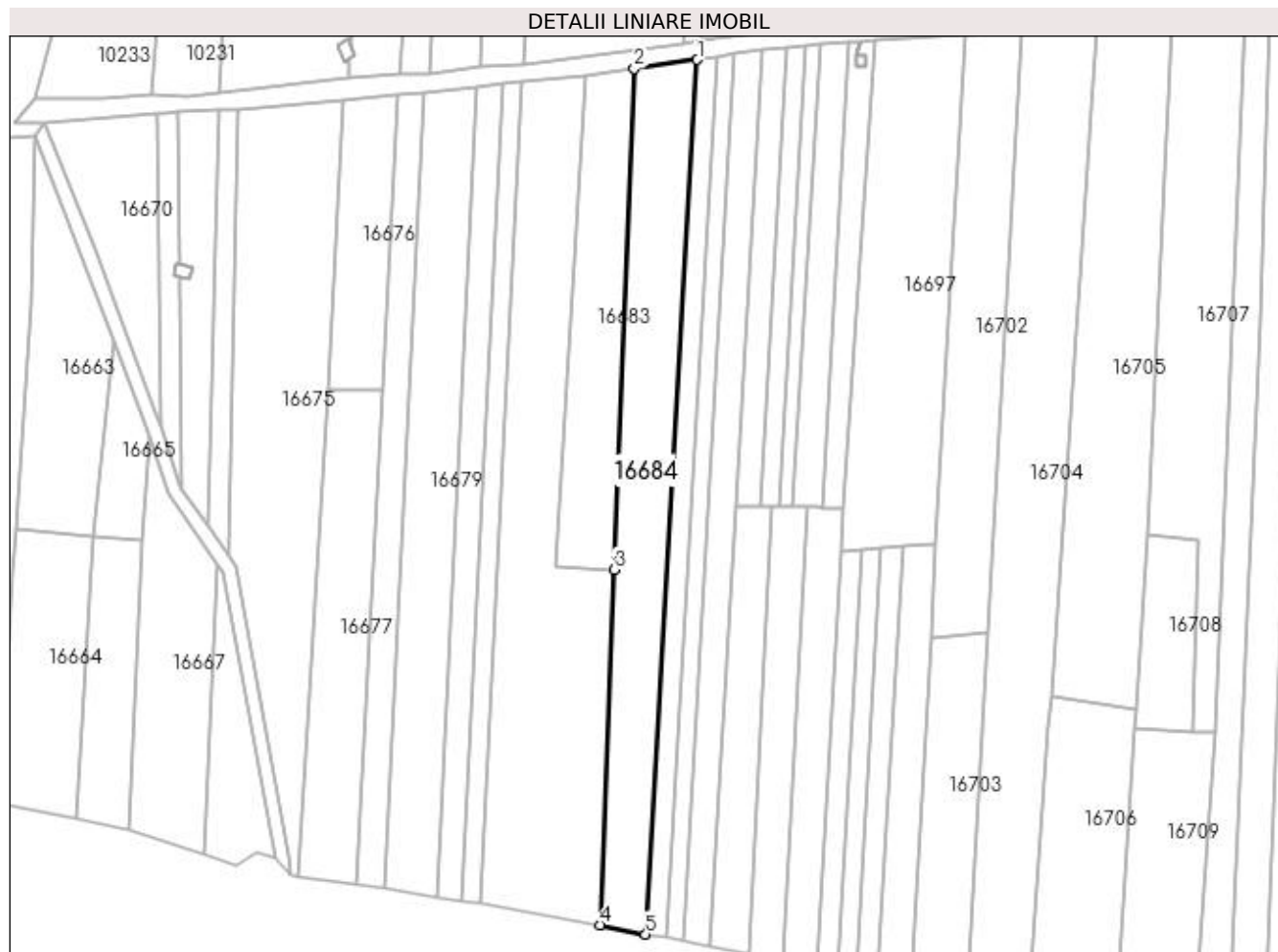
Inscrieri privind dezmembramintele dreptului de proprietate, drepturi reale de garanție și sarcini	Referințe
NU SUNT	

Anexa Nr. 1 La Partea I

Teren

Nr cadastral	Suprafața (mp)*	Observații / Referințe
	Din acte: 4.000 Masurata: 3.884	

* Suprafața este determinată în planul de proiecție Stereo 70.



Date referitoare la teren

Crt	Categorie folosință	Intravilan	Suprafața (mp)	Tarla	Parcelă	Nr. topo	Observații / Referințe
1	arabil	DA	1.130	79	27	-	
2	arabil	NU	2.754	79	27	-	

Lungime Segmente

1) Valorile lungimilor segmentelor sunt obținute din proiecție în plan.

Punct început	X / Y	Punct sfârșit	X / Y	Lungime segment (** (m)
1	427.687,746 294.779,407	2	427.669,658 294.776,864	18.266
2	427.669,658 294.776,864	3	427.663,881 294.632,906	144.074
3	427.663,881 294.632,906	4	427.659,777 294.530,881	102.108
4	427.659,777 294.530,881	5	427.672,932 294.528,14	13.437

Punct început	X / Y	Punct sfârșit	X / Y	Lungime segment (** (m)
5	427.672,932 294.528,14	1	427.687,746 294.779,407	251.703

** Lungimile segmentelor sunt determinate în planul de proiecție Stereo 70 și sunt rotunjite la 1 milimetru.

*** Distanța dintre puncte este formată din segmente cumulate ce sunt mai mici decât valoarea 1 milimetru.

**DATE DESPRE IMOBILUL NR. 16685**

Oficiul de Cadastru și Publicitate Imobiliară DOLJ
Biroul de Cadastru și Publicitate Imobiliară Craiova

A. Partea I. Descrierea imobilului

TEREN Necunoscut

Adresa: Loc. Zanoaga, Jud. Dolj, T79, P28

Nr. Crt	Nr cadastral Nr. topografic	Suprafața* (mp)	Observații / Referințe
A1		1.500	Sector cadastral:22 Teren neimprejmit;

B. Partea II. Proprietari și acte

Inscrieri privitoare la dreptul de proprietate și alte drepturi reale		Referințe
/		
Act Administrativ nr. TDP 560-58836, din 27/10/1995 emis de COMISIA JUDETEANA DOLJ (CERTIFICAT DECES SERIA DZ NR.526711);		
B1	Intabulare, drept de PROPRIETATE, dobandit prin Reconstituire, cota actuala 1/1, cota initiala 1/1 1) NAIDIN ELENA, LIPSĂ CNP 2) POPESCU CONSTANTA DEFUNCT:Da	A1

C. Partea III. SARCINI .

Inscrieri privind dezmembramintele dreptului de proprietate, drepturi reale de garanție și sarcini	Referințe
NU SUNT	

Anexa Nr. 1 La Partea I

Teren

Nr cadastral	Suprafața (mp)*	Observații / Referințe
	1.500	

* Suprafața este determinată în planul de proiecție Stereo 70.



Date referitoare la teren

Crt	Categorie folosință	Intra vilan	Suprafața (mp)	Tarla	Parcelă	Nr. topo	Observații / Referințe
1	arabil	DA	400	79	28	-	
2	arabil	NU	500	79	28	-	
3	vie	NU	600	79	28	-	

Lungime Segmente

1) Valorile lungimilor segmentelor sunt obținute din proiecție în plan.

Punct început	X / Y	Punct sfârșit	X / Y	Lungime segment (** (m)
1	427.687,746 294.779,407	2	427.672,932 294.528,14	251.703
2	427.672,932 294.528,14	3	427.678,902 294.527,143	6.053
3	427.678,902 294.527,143	4	427.693,669 294.780,364	253.651
4	427.693,669 294.780,364	1	427.687,746 294.779,407	6.0

**** Lungimile segmentelor sunt determinate în planul de proiecție Stereo 70 și sunt rotunjite la 1 milimetru.**

***** Distanța dintre puncte este formată din segmente cumulate ce sunt mai mici decât valoarea 1 milimetru.**

**DATE DESPRE IMOBILUL NR. 16686**

Oficiul de Cadastru și Publicitate Imobiliară DOLJ
Biroul de Cadastru și Publicitate Imobiliară Craiova

A. Partea I. Descrierea imobilului

TEREN Necunoscut

Adresa: Loc. Zanoaga, Jud. Dolj, T79, P29

Nr. Crt	Nr cadastral Nr. topografic	Suprafața* (mp)	Observații / Referințe
A1		1.200	Sector cadastral:22 Teren neimprejmuit;

B. Partea II. Proprietari și acte

Inscrieri privitoare la dreptul de proprietate și alte drepturi reale		Referințe
/		
Act Notarial nr. ACT PARTAJ AUT.4213, din 19/12/2017 emis de N.P. DEFTA FLORENTIN-LEONARD (CM NR. 224 DIN 19-12-2017 EMIS DE N.P. DEFTA FLORENTIN-LEONARD; TDP 520-58836 DIN 19-10-1995 EMIS DE COMISIA JUDETEANA DOLJ);		
B1	Intabulare, drept de PROPRIETATE, dobandit prin lesire Din Indiviziune, cota actuala 1/1, cota initiala 1/1 1) STANESCU IONELA ADELA	A1

C. Partea III. SARCINI .

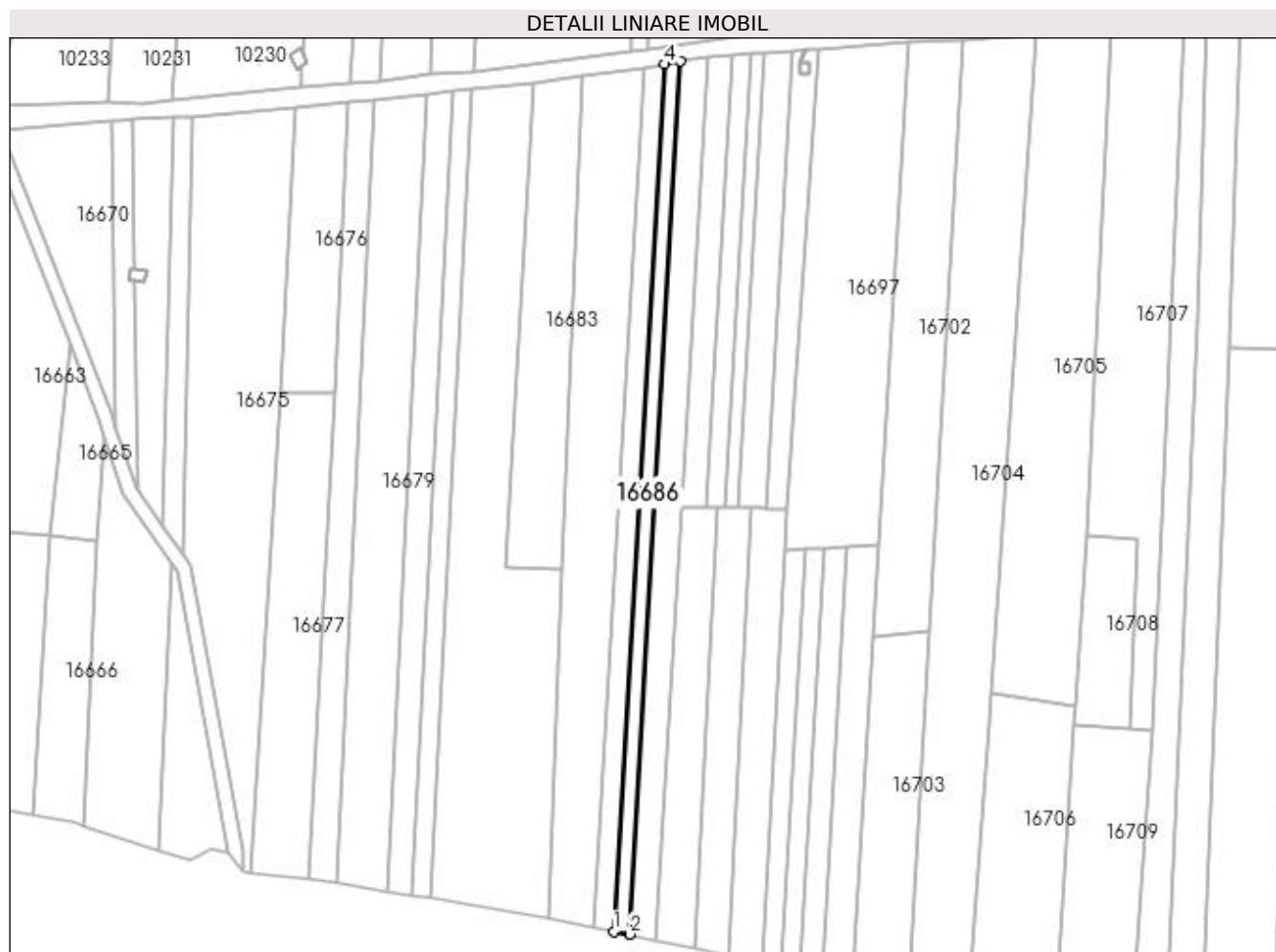
Inscrieri privind dezmembramintele dreptului de proprietate, drepturi reale de garanție și sarcini	Referințe
NU SUNT	

Anexa Nr. 1 La Partea I

Teren

Nr cadastral	Suprafața (mp)*	Observații / Referințe
	1.200	

* Suprafața este determinată în planul de proiecție Stereo 70.



Date referitoare la teren

Crt	Categorie folosință	Intra vilan	Suprafața (mp)	Tarla	Parcelă	Nr. topo	Observații / Referințe
1	arabil	DA	315	79	29	-	
2	arabil	NU	885	79	29	-	

Lungime Segmente

1) Valorile lungimilor segmentelor sunt obținute din proiecție în plan.

Punct început	X / Y	Punct sfârșit	X / Y	Lungime segment (** (m)
1	427.678,902 294.527,143	2	427.683,581 294.526,365	4.743
2	427.683,581 294.526,365	3	427.698,439 294.781,147	255.215
3	427.698,439 294.781,147	4	427.693,669 294.780,364	4.834
4	427.693,669 294.780,364	1	427.678,902 294.527,143	253.651

**** Lungimile segmentelor sunt determinate în planul de proiecție Stereo 70 și sunt rotunjite la 1 milimetru.**

***** Distanța dintre puncte este formată din segmente cumulate ce sunt mai mici decât valoarea 1 milimetru.**

**DATE DESPRE IMOBILUL NR. 16687**

Oficiul de Cadastru și Publicitate Imobiliară DOLJ
 Biroul de Cadastru și Publicitate Imobiliară Craiova

A. Partea I. Descrierea imobilului

TEREN Necunoscut

Adresa: Loc. Zanoaga, Jud. Dolj, T79, P30

Nr. Crt	Nr cadastral Nr. topografic	Suprafața* (mp)	Observații / Referințe
A1		2.000	Sector cadastral:22 Teren neimprejmuit;

B. Partea II. Proprietari și acte

Inscrieri privitoare la dreptul de proprietate și alte drepturi reale	Referințe
/	
Hotarare Judecatoreasca nr. SC NR.14008, din 20/10/2009 emis de JUDECATORIA CRAIOVA;	
B1	Intabulare, drept de PROPRIETATE, dobandit prin Hotarare Judecatoreasca, cota actuala 1/1, cota initiala 1/1 1) JELEASCOV MIHAELA
	A1

C. Partea III. SARCINI .

Inscrieri privind dezmembramintele dreptului de proprietate, drepturi reale de garanție și sarcini	Referințe
NU SUNT	

Anexa Nr. 1 La Partea I

Teren

Nr cadastral	Suprafața (mp)*	Observații / Referințe
	2.000	

* Suprafața este determinată în planul de proiecție Stereo 70.



Date referitoare la teren

Crt	Categorie folosință	Intra vilan	Suprafața (mp)	Tarla	Parcelă	Nr. topo	Observații / Referințe
1	arabil	DA	525	79	30	-	
2	arabil	NU	1.475	79	30	-	

Lungime Segmente

1) Valorile lungimilor segmentelor sunt obținute din proiecție în plan.

Punct început	X / Y	Punct sfârșit	X / Y	Lungime segment (** (m)
1	427.683,581 294.526,365	2	427.691,292 294.524,761	7.876
2	427.691,292 294.524,761	3	427.698,644 294.650,833	126.286
3	427.698,644 294.650,833	4	427.706,323 294.782,507	131.898
4	427.706,323 294.782,507	5	427.698,439 294.781,147	8.0

Punct început	X / Y	Punct sfârșit	X / Y	Lungime segment (** (m)
5	427.698,439 294.781,147	1	427.683,581 294.526,365	255.215

** Lungimile segmentelor sunt determinate în planul de proiecție Stereo 70 și sunt rotunjite la 1 milimetru.

*** Distanța dintre puncte este formată din segmente cumulate ce sunt mai mici decât valoarea 1 milimetru.

**DATE DESPRE IMOBILUL NR. 16688**

Oficiul de Cadastru și Publicitate Imobiliară DOLJ
Biroul de Cadastru și Publicitate Imobiliară Craiova

A. Partea I. Descrierea imobilului

TEREN Necunoscut

Adresa: Loc. Zanoaga, Jud. Dolj, T79, P32/1

Nr. Crt	Nr cadastral Nr. topografic	Suprafața* (mp)	Observații / Referințe
A1		Din acte: 2.200 Masurata: 963	Sector cadastral:22 Teren neimprejmit;

B. Partea II. Proprietari și acte

Inscrieri privitoare la dreptul de proprietate și alte drepturi reale		Referințe
/		
Act Notarial nr. ACT PARTAJ AUT.1785, din 07/12/2001 emis de N.P. DEFTA EMIL (TDP 878-9579 DIN 20-02-1997 EMIS DE COMISIA JUDETEANA DOLJ);		
B1	Intabulare, drept de PROPRIETATE, dobandit prin lesire Din Indiviziune, cota actuala 1/1, cota initiala 1/1 1) MILITARU MARIANA	A1

C. Partea III. SARCINI .

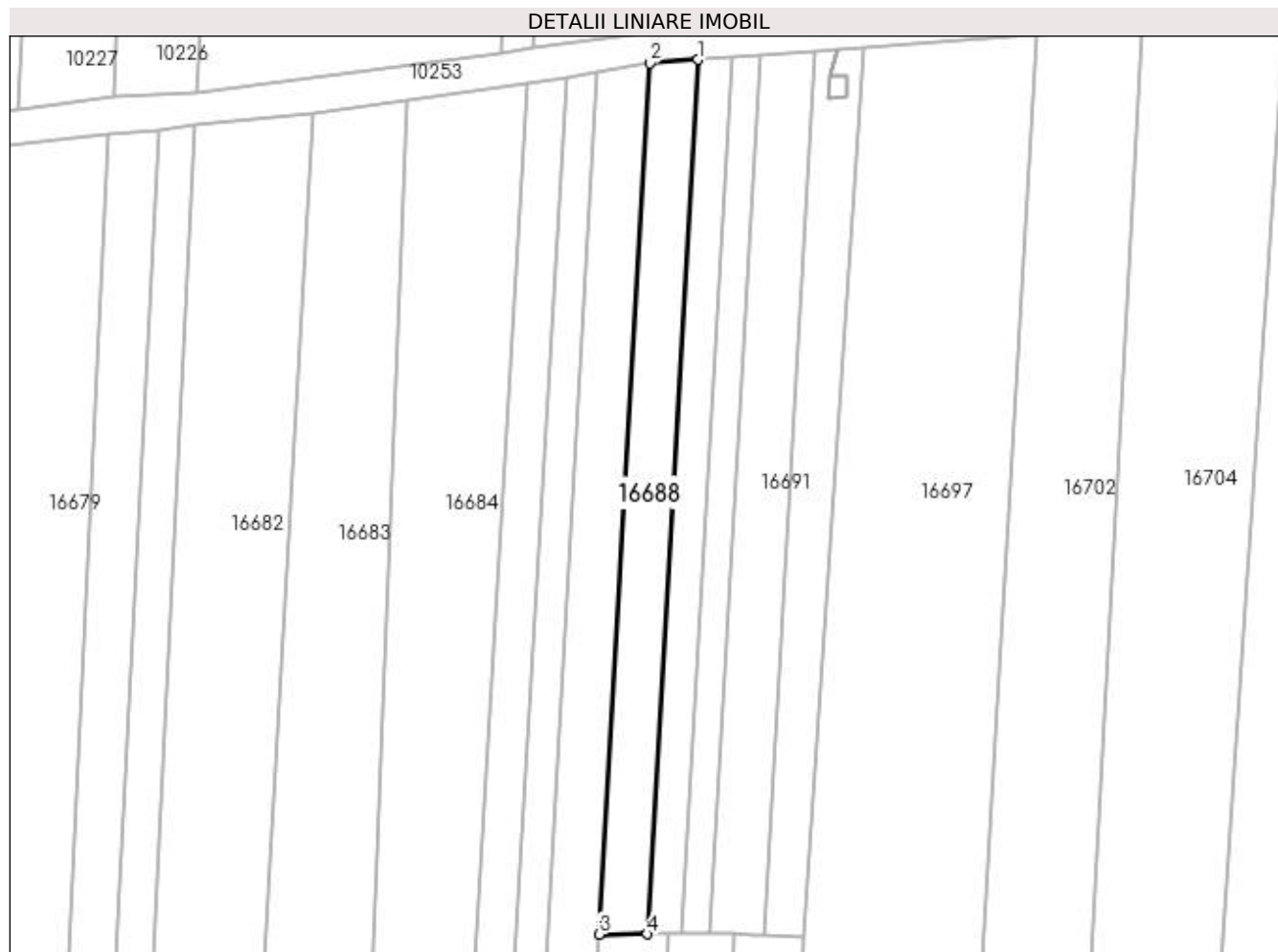
Inscrieri privind dezmembramintele dreptului de proprietate, drepturi reale de garanție și sarcini	Referințe
NU SUNT	

Anexa Nr. 1 La Partea I

Teren

Nr cadastral	Suprafața (mp)*	Observații / Referințe
	Din acte: 2.200 Masurata: 963	

* Suprafața este determinată în planul de proiecție Stereo 70.



Date referitoare la teren

Crt	Categorie folosință	Intravilan	Suprafața (mp)	Tarla	Parcelă	Nr. topo	Observații / Referințe
1	arabil	DA	500	79	32/1	-	
2	arabil	NU	463	79	32/1	-	

Lungime Segmente

1) Valorile lungimilor segmentelor sunt obținute din proiecție în plan.

Punct început	X / Y	Punct sfârșit	X / Y	Lungime segment (** (m)
1	427.713,654 294.783,046	2	427.706,323 294.782,507	7.351
2	427.706,323 294.782,507	3	427.698,644 294.650,833	131.898
3	427.698,644 294.650,833	4	427.705,945 294.650,86	7.301
4	427.705,945 294.650,86	1	427.713,654 294.783,046	132.41

**** Lungimile segmentelor sunt determinate în planul de proiecție Stereo 70 și sunt rotunjite la 1 milimetru.**

***** Distanța dintre puncte este formată din segmente cumulate ce sunt mai mici decât valoarea 1 milimetru.**

**DATE DESPRE IMOBILUL NR. 16689**

Oficiul de Cadastru și Publicitate Imobiliară DOLJ
Biroul de Cadastru și Publicitate Imobiliară Craiova

A. Partea I. Descrierea imobilului

TEREN Necunoscut

Adresa: Loc. Zanoaga, Jud. Dolj, T79, P32/1

Nr. Crt	Nr cadastral Nr. topografic	Suprafața* (mp)	Observații / Referințe
A1		Din acte: 2.200 Masurata: 687	Sector cadastral:22 Teren neimprejmuit;

B. Partea II. Proprietari și acte

Inscrieri privitoare la dreptul de proprietate și alte drepturi reale		Referințe
/		
Act Notarial nr. ACT PARTAJ AUT.1785, din 07/12/2001 emis de N.P. DEFTA EMIL (TDP 878-9579 DIN 20-02-1997 EMIS DE COMISIA JUDETEANA DOLJ);		
B1	Intabulare, drept de PROPRIETATE, dobandit prin lesire Din Indiviziune, cota actuala 1/1, cota initiala 1/1 1) IANCU IULIAN	A1

C. Partea III. SARCINI .

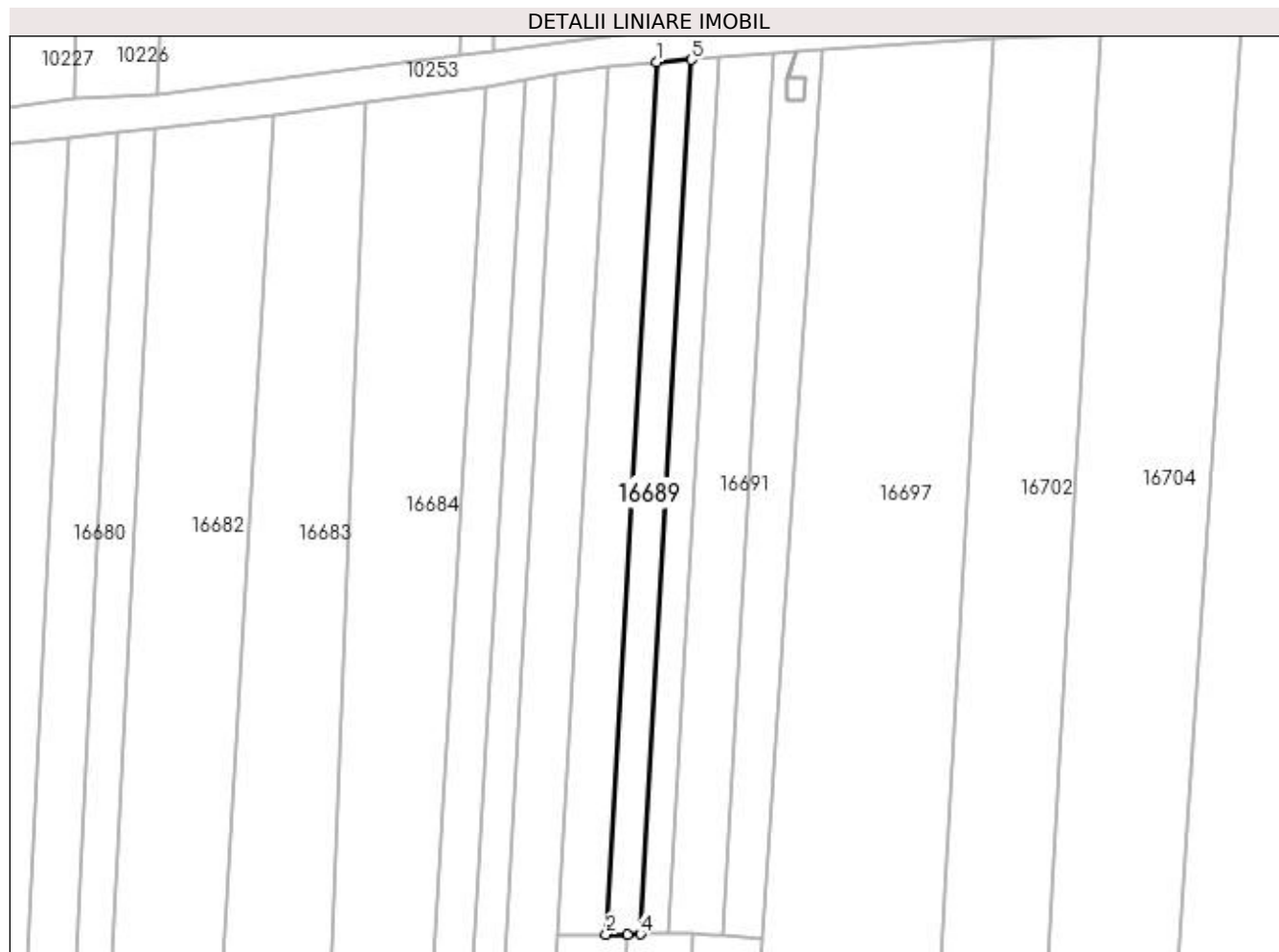
Inscrieri privind dezmembramintele dreptului de proprietate, drepturi reale de garanție și sarcini	Referințe
NU SUNT	

Anexa Nr. 1 La Partea I

Teren

Nr cadastral	Suprafața (mp)*	Observații / Referințe
	Din acte: 2.200 Masurata: 687	

* Suprafața este determinată în planul de proiecție Stereo 70.



Date referitoare la teren

Crt	Categorie folosință	Intra vilan	Suprafața (mp)	Tarla	Parcelă	Nr. topo	Observații / Referințe
1	arabil	DA	350	79	32/1	-	
2	arabil	NU	337	79	32/1	-	

Lungime Segmente

1) Valorile lungimilor segmentelor sunt obținute din proiecție în plan.

Punct început	X / Y	Punct sfârșit	X / Y	Lungime segment (** (m)
1	427.713,654 294.783,046	2	427.705,945 294.650,86	132.41
2	427.705,945 294.650,86	3	427.709,177 294.650,873	3.232
3	427.709,177 294.650,873	4	427.711,139 294.650,917	1.962
4	427.711,139 294.650,917	5	427.718,867 294.783,43	132.738

Punct început	X / Y	Punct sfârșit	X / Y	Lungime segment (** (m)
5	427.718,867 294.783,43	1	427.713,654 294.783,046	5.227

** Lungimile segmentelor sunt determinate în planul de proiecție Stereo 70 și sunt rotunjite la 1 milimetru.

*** Distanța dintre puncte este formată din segmente cumulate ce sunt mai mici decât valoarea 1 milimetru.

**DATE DESPRE IMOBILUL NR. 16690**

Oficiul de Cadastru și Publicitate Imobiliară DOLJ
Biroul de Cadastru și Publicitate Imobiliară Craiova

A. Partea I. Descrierea imobilului

TEREN Necunoscut

Adresa: Loc. Zanoaga, Jud. Dolj, T79, P32/1

Nr. Crt	Nr cadastral Nr. topografic	Suprafața* (mp)	Observații / Referințe
A1		550	Sector cadastral:22 Teren neimprejmuit;

B. Partea II. Proprietari și acte

Inscrieri privitoare la dreptul de proprietate și alte drepturi reale	Referințe
/	
Act Notarial nr. CVC NR.1784, din 07/12/2001 emis de BNP DEFTA EMIL;	
B1	A1
Intabulare, drept de PROPRIETATE, dobandit prin Conventie, cota actuala 1/1, cota initiala 1/1 1) ILESCU OPRIS SILVIAN	

C. Partea III. SARCINI .

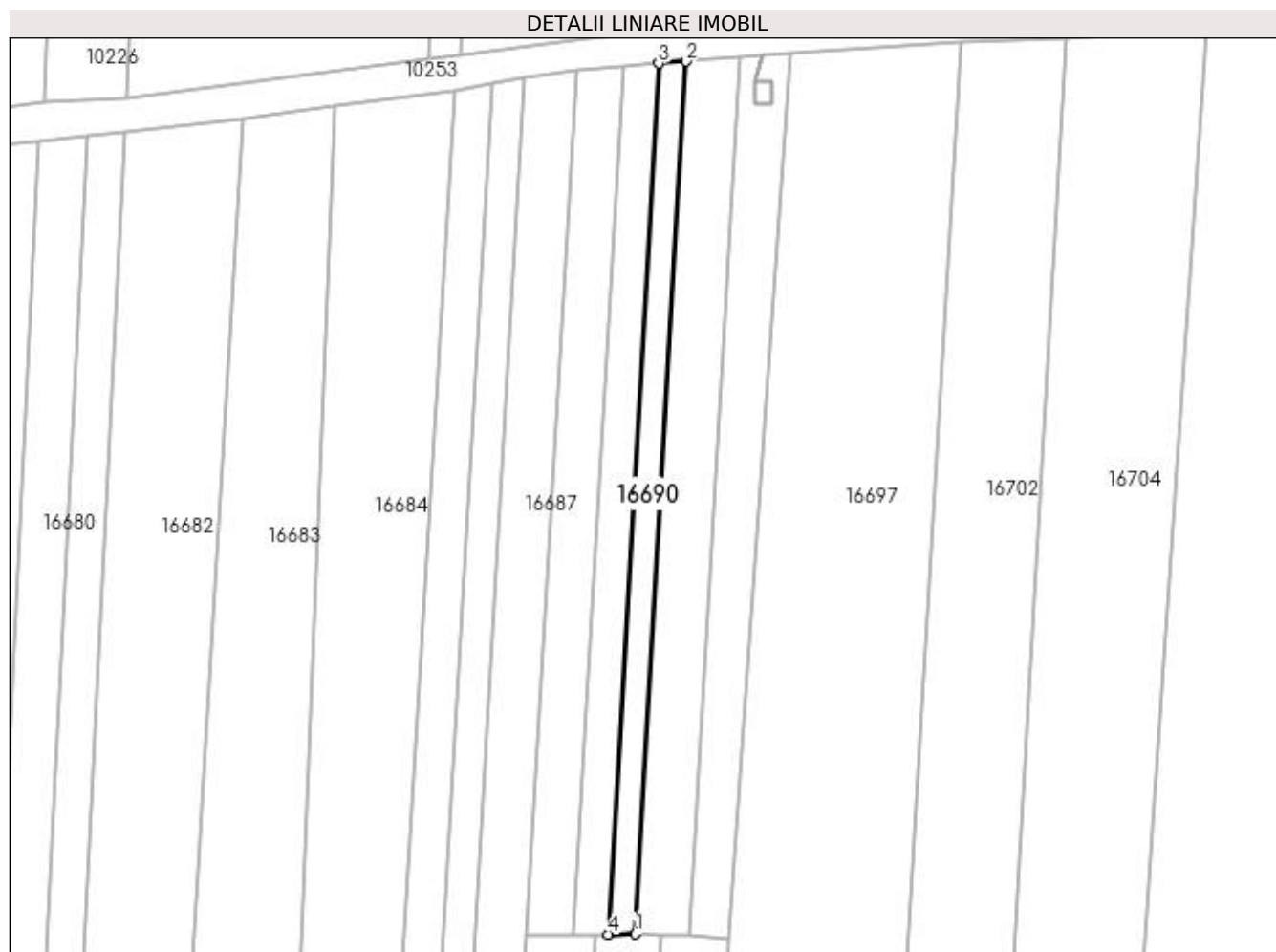
Inscrieri privind dezmembramintele dreptului de proprietate, drepturi reale de garanție și sarcini	Referințe
NU SUNT	

Anexa Nr. 1 La Partea I

Teren

Nr cadastral	Suprafața (mp)*	Observații / Referințe
	550	

* Suprafața este determinată în planul de proiecție Stereo 70.



Date referitoare la teren

Crt	Categorie folosință	Intra vilan	Suprafața (mp)	Tarla	Parcelă	Nr. topo	Observații / Referințe
1	arabil	DA	280	79	32/1	-	
2	arabil	NU	270	79	32/1	-	

Lungime Segmente

1) Valorile lungimilor segmentelor sunt obținute din proiecție în plan.

Punct început	X / Y	Punct sfârșit	X / Y	Lungime segment (** (m)
1	427.715,291 294.651,008	2	427.723,032 294.783,736	132.954
2	427.723,032 294.783,736	3	427.718,867 294.783,43	4.176
3	427.718,867 294.783,43	4	427.711,139 294.650,917	132.738
4	427.711,139 294.650,917	1	427.715,291 294.651,008	4.154

**** Lungimile segmentelor sunt determinate în planul de proiecție Stereo 70 și sunt rotunjite la 1 milimetru.**

***** Distanța dintre puncte este formată din segmente cumulate ce sunt mai mici decât valoarea 1 milimetru.**

**DATE DESPRE IMOBILUL NR. 16691**

Oficiul de Cadastru și Publicitate Imobiliară DOLJ
Biroul de Cadastru și Publicitate Imobiliară Craiova

A. Partea I. Descrierea imobilului

TEREN Necunoscut

Adresa: Loc. Zanoaga, Jud. Dolj, T79, P34

Nr. Crt	Nr cadastral Nr. topografic	Suprafața* (mp)	Observații / Referințe
A1		1.100	Sector cadastral:22 Teren neimprejmuit;

B. Partea II. Proprietari și acte

Inscrieri privitoare la dreptul de proprietate și alte drepturi reale	Referințe
/	
Act Notarial nr. CVC NR.5540, din 09/11/2000 emis de BNP DANA TOMITA;	
B1	A1
Intabulare, drept de PROPRIETATE, dobandit prin Conventie, cota actuala 1/1, cota initiala 1/1 1) ILIESCU IOAN	

C. Partea III. SARCINI .

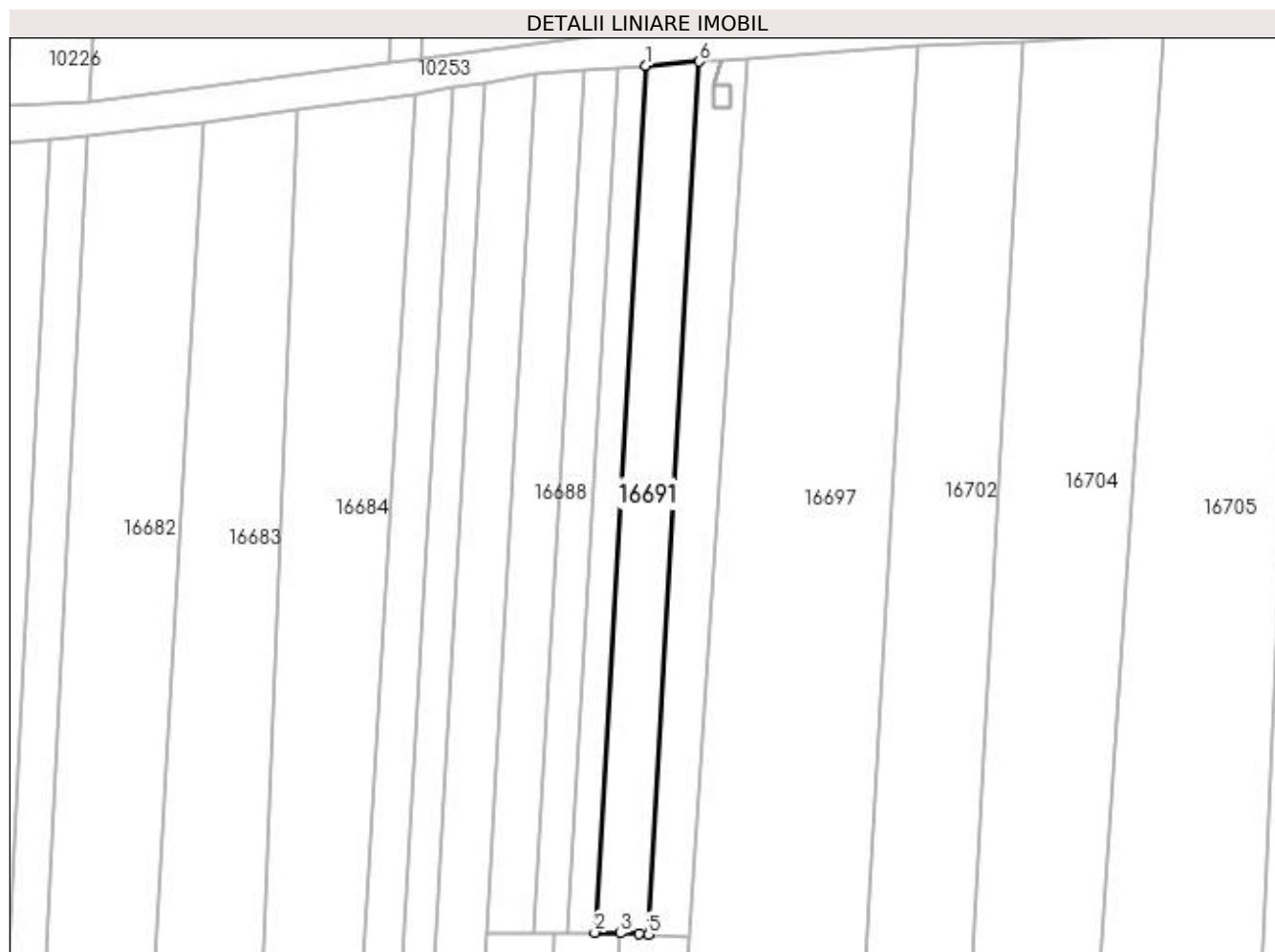
Inscrieri privind dezmembramintele dreptului de proprietate, drepturi reale de garanție și sarcini	Referințe
NU SUNT	

Anexa Nr. 1 La Partea I

Teren

Nr cadastral	Suprafața (mp)*	Observații / Referințe
	1.100	

* Suprafața este determinată în planul de proiecție Stereo 70.



Date referitoare la teren

Crt	Categorie folosință	Intra vilan	Suprafața (mp)	Tarla	Parcelă	Nr. topo	Observații / Referințe
1	arabil	DA	560	79	34	-	
2	arabil	NU	540	79	34	-	

Lungime Segmente

1) Valorile lungimilor segmentelor sunt obținute din proiecție în plan.

Punct început	X / Y	Punct sfârșit	X / Y	Lungime segment (** (m)
1	427.723,032 294.783,736	2	427.715,291 294.651,008	132.954
2	427.715,291 294.651,008	3	427.719,177 294.650,911	3.887
3	427.719,177 294.650,911	4	427.722,032 294.650,837	2.856
4	427.722,032 294.650,837	5	427.723,537 294.650,731	1.508

Punct început	X / Y	Punct sfârșit	X / Y	Lungime segment (** (m)
5	427.723,537 294.650,731	6	427.731,329 294.784,347	133.843
6	427.731,329 294.784,347	1	427.723,032 294.783,736	8.32

** Lungimile segmentelor sunt determinate în planul de proiecție Stereo 70 și sunt rotunjite la 1 milimetru.

*** Distanța dintre puncte este formată din segmente cumulate ce sunt mai mici decât valoarea 1 milimetru.

**DATE DESPRE IMOBILUL NR. 16692**

Oficiul de Cadastru și Publicitate Imobiliară DOLJ
Biroul de Cadastru și Publicitate Imobiliară Craiova

A. Partea I. Descrierea imobilului

TEREN Intravilan

Adresa: Loc. Zanoaga, Jud. Dolj, T79, STALP

Nr. Crt	Nr cadastral Nr. topografic	Suprafața* (mp)	Observații / Referințe
A1		9	Sector cadastral:22 Teren neimprijmit;

Construcții

Crt	Nr cadastral Nr. topografic	Adresa	Observații / Referințe
A1.1		Loc. Zanoaga, Jud. Dolj	Nr. niveluri:1; S. construita la sol:9 mp; STALP

B. Partea II. Proprietari și acte

Inscrieri privitoare la dreptul de proprietate și alte drepturi reale		Referințe
/		
Act Administrativ nr. DECRET PREZIDENTIAL NR.93, din 22/05/1985 emis de PRESEDINTELE REPUBLICII SOCIALISTE ROMANIA;		
B1	Intabulare, drept de PROPRIETATE, dobandit prin Lege, cota actuala 1/1, cota initiala 1/1 1) STATUL ROMAN-DOMENIUL PUBLIC, LIPSĂ CNP	A1, A1.1
Act Administrativ nr. CONTRACT CONCESIUNE NR.6, din 20/06/2005 emis de MINISTERUL ECONOMIEI SI COMERTULUI (- SDFEE ELECTRICA OLTENIA- ACT ADMINISTRATIV NR.14227 DIN 13-03-2007 EMIS DE OFICIUL REGISTRULUI COMERTULUI DE PE LANGA TRIBUNALUL DOLJ; ACT ADMINSTRATIV NR.2008 DIN 14-03-2007 EMIS DE TRIBUNALUL DOLJ; ACT NOTARIAL NR.641 DIN 09-03-2007 EMIS DE B.N.P. MONE GABRIELA SI ANDREI AUREL JEAN; ACT ADMINISTRATIV NR.57806 DIN 29-12-2016 EMIS DE OFICIUL REGISTRULUI COMERTULUI DE PE LANGA TRIBUNALUL DOLJ; ACT ADMINISTRATIV NR.22729 DIN 30-12-2016 EMIS DE OFICIUL REGISTRULUI COMERTULUI DE PE LANGA TRIBUNALUL DOLJ;);		
B2	Intabulare, drept de CONCESIUNEPE O PERIOADA DE 49 DE ANI INCEPAND CU DATA SEMNARII CONSTRUCTULUI DE CONCESIUNE, dobandit prin Conventie, cota actuala 1/1, cota initiala 1/1 1) DISTRIBUTIE ENERGIE OLTENIA SA, CIF:14491102	A1

C. Partea III. SARCINI .

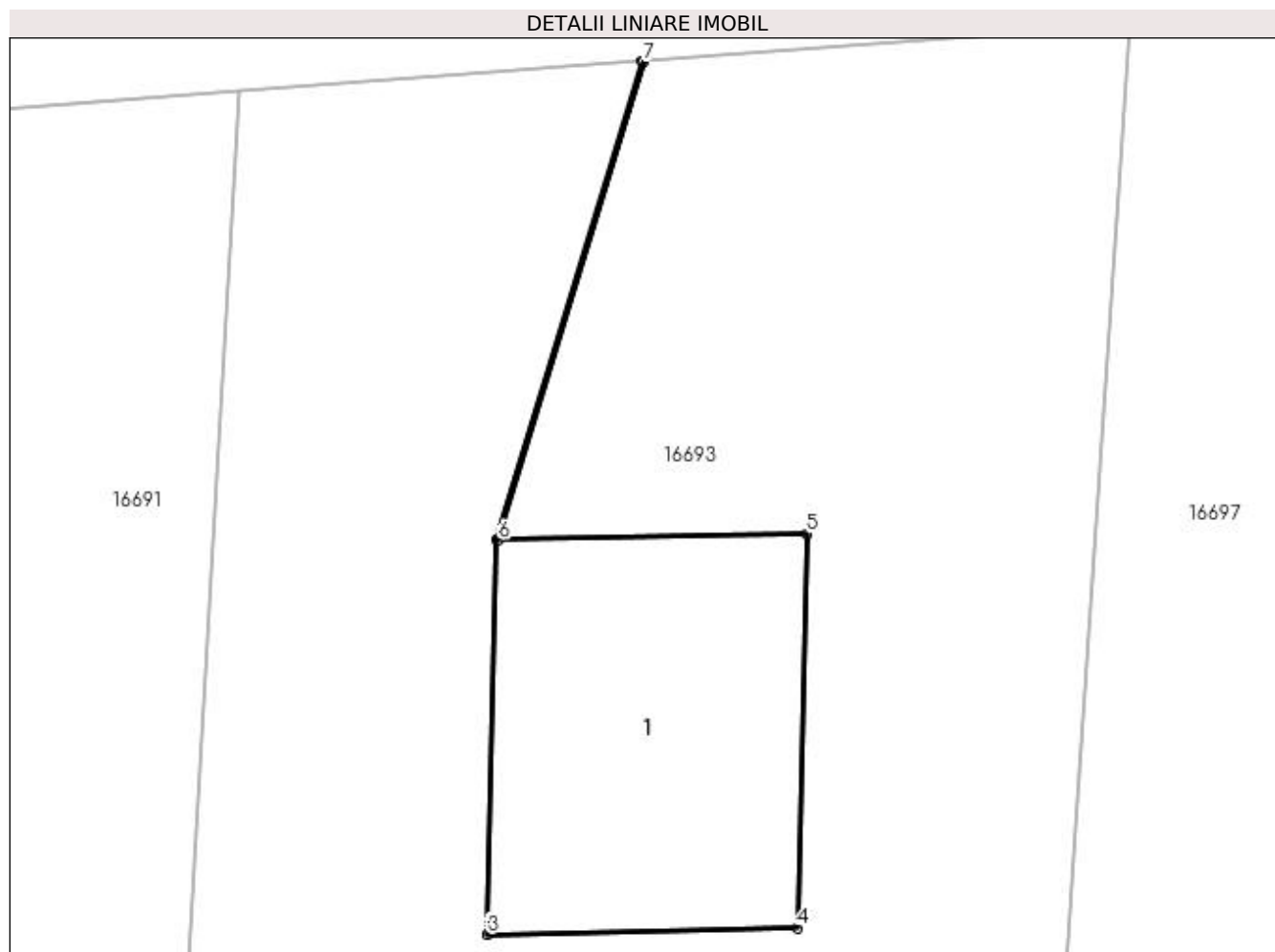
Inscrieri privind dezmembramintele dreptului de proprietate, drepturi reale de garanție și sarcini	Referințe
NU SUNT	

Anexa Nr. 1 La Partea I

Teren

Nr cadastral	Suprafața (mp)*	Observații / Referințe
	9	

* Suprafața este determinată în planul de proiecție Stereo 70.



Date referitoare la teren

Crt	Categorie folosință	Intra vilan	Suprafața (mp)	Tarla	Parcelă	Nr. topo	Observații / Referințe
1	curți constructii	DA	9	79	STALP	-	

Date referitoare la construcții

Crt	Număr	Destinație construcție	Supraf. (mp)	Situație juridică	Observații / Referințe
A1.1		construcții industriale și edilitare	9	Cu acte	Nr. niveluri:1; S. construita la sol:9 mp; STALP

Lungime Segmente

1) Valorile lungimilor segmentelor sunt obținute din proiecție în plan.

Punct început	X / Y	Punct sfârșit	X / Y	Lungime segment (** (m)
1	427.734,696 294.784,595	2	427.733,481 294.780,59	4.185
2	427.733,481 294.780,59	3	427.733,398 294.777,291	3.3
3	427.733,398 294.777,291	4	427.735,997 294.777,344	2.6

Punct început	X / Y	Punct sfârșit	X / Y	Lungime segment (** (m)
4	427.735,997 294.777,344	5	427.736,08 294.780,643	3.3
5	427.736,08 294.780,643	6	427.733,496 294.780,591	2.585
6	427.733,496 294.780,591	7	427.734,708 294.784,596	4.184
7	427.734,708 294.784,596	1	427.734,696 294.784,595	0.012

** Lungimile segmentelor sunt determinate în planul de proiecție Stereo 70 și sunt rotunjite la 1 milimetru.

*** Distanța dintre puncte este formată din segmente cumulate ce sunt mai mici decât valoarea 1 milimetru.

**DATE DESPRE IMOBILUL NR. 16693**

Oficiul de Cadastru și Publicitate Imobiliară DOLJ
Biroul de Cadastru și Publicitate Imobiliară Craiova

A. Partea I. Descrierea imobilului

TEREN Necunoscut

Adresa: Loc. Zanoaga, Jud. Dolj, T79, P36

Nr. Crt	Nr cadastral Nr. topografic	Suprafața* (mp)	Observații / Referințe
A1		900	Sector cadastral:22 Teren neimprejmit;

B. Partea II. Proprietari și acte

Inscrieri privitoare la dreptul de proprietate și alte drepturi reale		Referințe
/		
Act Notarial nr. CM NR.67, din 21/10/2019 emis de BNP TEODORA VLADOIANU;		
B1	Intabulare, drept de PROPRIETATE, dobandit prin Succesiune, cota actuala 1/2, cota initiala 1/2 1) TONEA SANDA ELENA	A1
B2	Intabulare, drept de PROPRIETATE, dobandit prin Succesiune, cota actuala 1/2, cota initiala 1/2 1) BALABAN GELA MARINA	A1

C. Partea III. SARCINI .

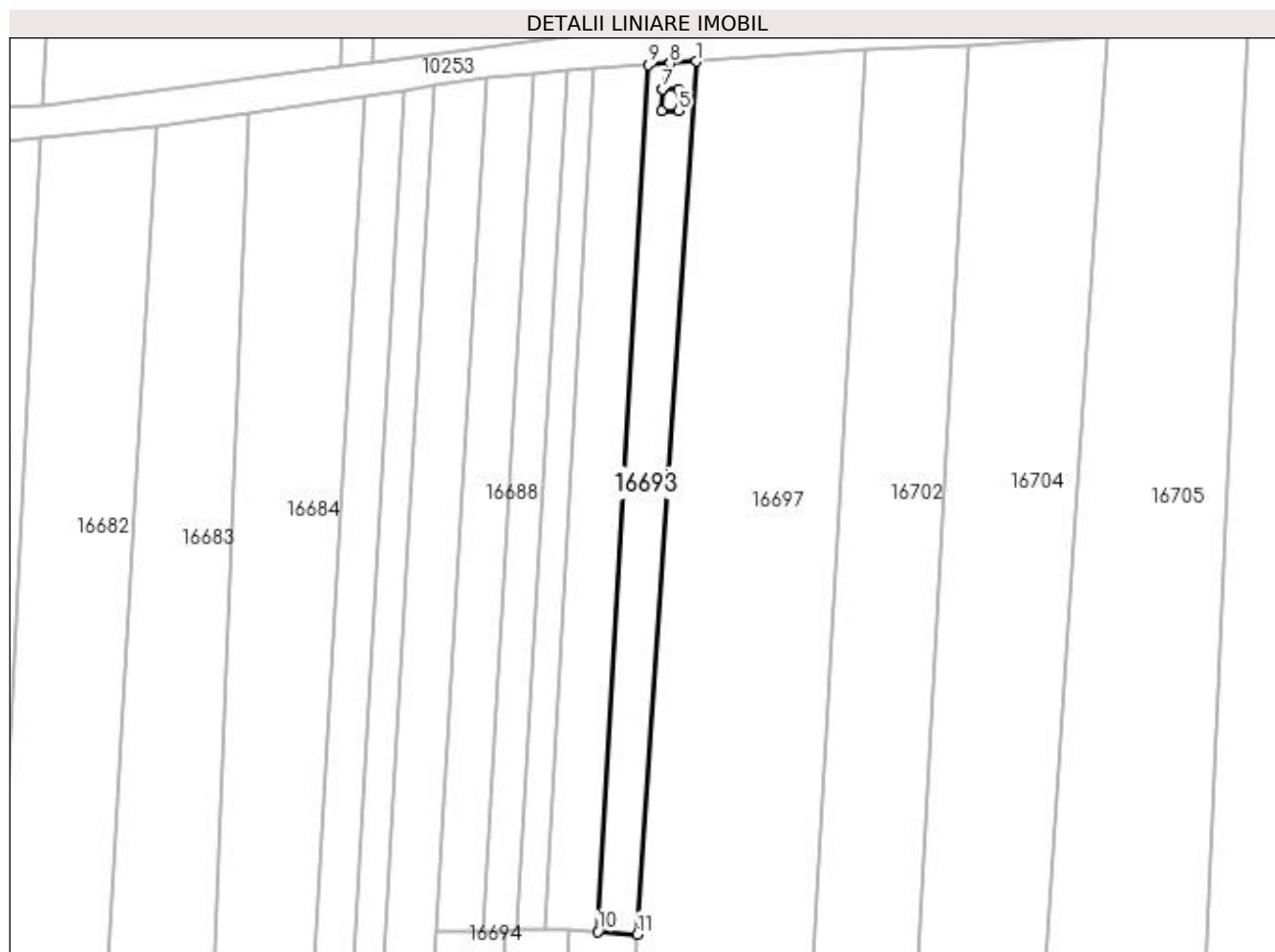
Inscrieri privind dezmembramintele dreptului de proprietate, drepturi reale de garanție și sarcini	Referințe
NU SUNT	

Anexa Nr. 1 La Partea I

Teren

Nr cadastral	Suprafața (mp)*	Observații / Referințe
	900	

* Suprafața este determinată în planul de proiecție Stereo 70.



Date referitoare la teren

Crt	Categorie folosință	Intra vilan	Suprafața (mp)	Tarla	Parcelă	Nr. topo	Observații / Referințe
1	arabil	DA	475	79	36	-	
2	arabil	NU	425	79	36	-	

Lungime Segmente

1) Valorile lungimilor segmentelor sunt obținute din proiecție în plan.

Punct început	X / Y	Punct sfârșit	X / Y	Lungime segment (** (m)
1	427.738,788 294.784,896	2	427.734,708 294.784,596	4.091
2	427.734,708 294.784,596	3	427.733,496 294.780,591	4.184
3	427.733,496 294.780,591	4	427.736,08 294.780,643	2.585
4	427.736,08 294.780,643	5	427.735,997 294.777,344	3.3

Punct început	X / Y	Punct sfârșit	X / Y	Lungime segment (** (m)
5	427.735,997 294.777,344	6	427.733,398 294.777,291	2.6
6	427.733,398 294.777,291	7	427.733,481 294.780,59	3.3
7	427.733,481 294.780,59	8	427.734,696 294.784,595	4.185
8	427.734,696 294.784,595	9	427.731,329 294.784,347	3.376
9	427.731,329 294.784,347	10	427.723,537 294.650,731	133.843
10	427.723,537 294.650,731	11	427.729,643 294.650,301	6.121
11	427.729,643 294.650,301	1	427.738,788 294.784,896	134.905

** Lungimile segmentelor sunt determinate în planul de proiecție Stereo 70 și sunt rotunjite la 1 milimetru.

*** Distanța dintre puncte este formată din segmente cumulate ce sunt mai mici decât valoarea 1 milimetru.

**DATE DESPRE IMOBILUL NR. 16694**

Oficiul de Cadastru și Publicitate Imobiliară DOLJ
 Biroul de Cadastru și Publicitate Imobiliară Craiova

A. Partea I. Descrierea imobilului

TEREN Extravilan

Adresa: Jud. Dolj, T79, P31

Nr. Crt	Nr cadastral Nr. topografic	Suprafața* (mp)	Observații / Referințe
A1		Din acte: 2.600 Masurata: 1.400	Sector cadastral:22 Teren neimprejmuit;

B. Partea II. Proprietari și acte

Inscrieri privitoare la dreptul de proprietate și alte drepturi reale	Referințe
/	
Hotarare Judecatoreasca nr. SENTINTA CIVILA NR.15817, din 06/11/2012 emis de JUDECATORIA CRAIOVA (TDP 744-44590 DIN 19-09-1996 EMIS DE COMISIA JUDETEANA DOLJ;CERTIFICAT DE DECES D10 NR.386547);	
B1	Intabulare, drept de PROPRIETATE, dobandit prin Hotarare Judecatoreasca, cota actuala 1/1, cota initiala 1/1
1) ILIE MARIN , LIPSĂ CNP DEFUNCT:Da	

C. Partea III. SARCINI .

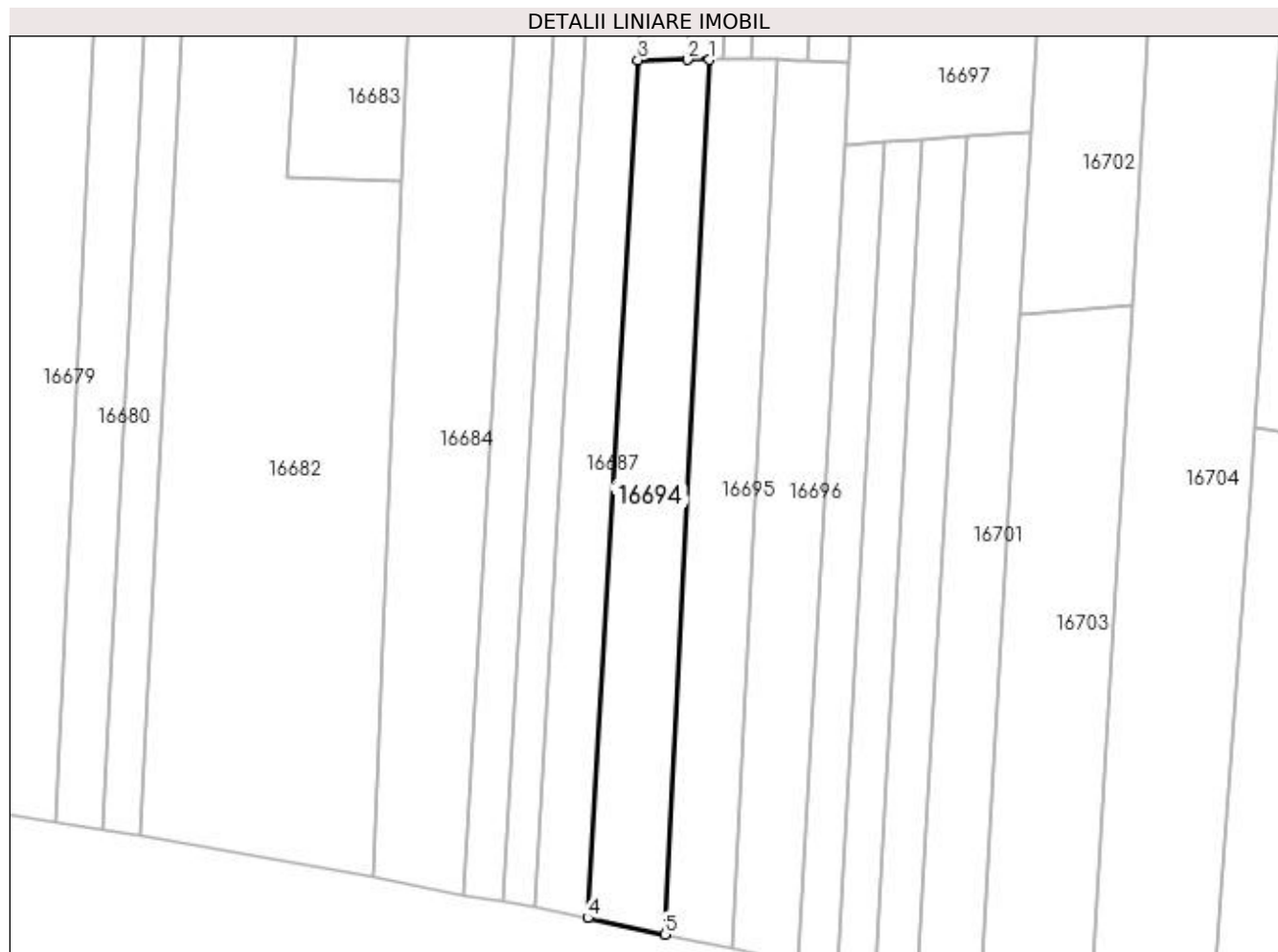
Inscrieri privind dezmembramintele dreptului de proprietate, drepturi reale de garanție și sarcini	Referințe
NU SUNT	

Anexa Nr. 1 La Partea I

Teren

Nr cadastral	Suprafața (mp)*	Observații / Referințe
	Din acte: 2.600 Masurata: 1.400	

* Suprafața este determinată în planul de proiecție Stereo 70.



Date referitoare la teren

Crt	Categorie folosință	Intra vilan	Suprafața (mp)	Tarla	Parcelă	Nr. topo	Observații / Referințe
1	vie	NU	1.400	79	31	-	TEREN IMPARTIT IN DOUA LOTURI DE CANAL, DIFERENTA DE SUPRAFATA SE AFLA IN T81

Lungime Segmente

1) Valorile lungimilor segmentelor sunt obținute din proiecție în plan.

Punct început	X / Y	Punct sfârșit	X / Y	Lungime segment (** (m)
1	427.709,177 294.650,873	2	427.705,945 294.650,86	3.232
2	427.705,945 294.650,86	3	427.698,644 294.650,833	7.301
3	427.698,644 294.650,833	4	427.691,292 294.524,761	126.286
4	427.691,292 294.524,761	5	427.702,626 294.522,352	11.588

Punct început	X / Y	Punct sfârșit	X / Y	Lungime segment (** (m)
5	427.702,626 294.522,352	1	427.709,177 294.650,873	128.687

** Lungimile segmentelor sunt determinate în planul de proiecție Stereo 70 și sunt rotunjite la 1 milimetru.

*** Distanța dintre puncte este formată din segmente cumulate ce sunt mai mici decât valoarea 1 milimetru.

**DATE DESPRE IMOBILUL NR. 16695**

Oficiul de Cadastru și Publicitate Imobiliară DOLJ
Biroul de Cadastru și Publicitate Imobiliară Craiova

A. Partea I. Descrierea imobilului

TEREN Extravilan

Adresa: Jud. Dolj, T79, P32

Nr. Crt	Nr cadastral Nr. topografic	Suprafața* (mp)	Observații / Referințe
A1		1.300	Sector cadastral:22 Teren neimprejmuit;

B. Partea II. Proprietari și acte

Inscrieri privitoare la dreptul de proprietate și alte drepturi reale		Referințe
/		
Act Notarial nr. CONTRACT DONATIE AUT.1948, din 22/04/1998 emis de N.P. GAGEATU ILIE (TDP 1101-48053 DIN 06-05-1999 EMIS DE COMISIA JUDETEANA DOLJ);		
B1	Intabulare, drept de PROPRIETATE, dobandit prin Conventie, cota actuala 1/1, cota initiala 1/1 1) IANCU MARIN	A1

C. Partea III. SARCINI .

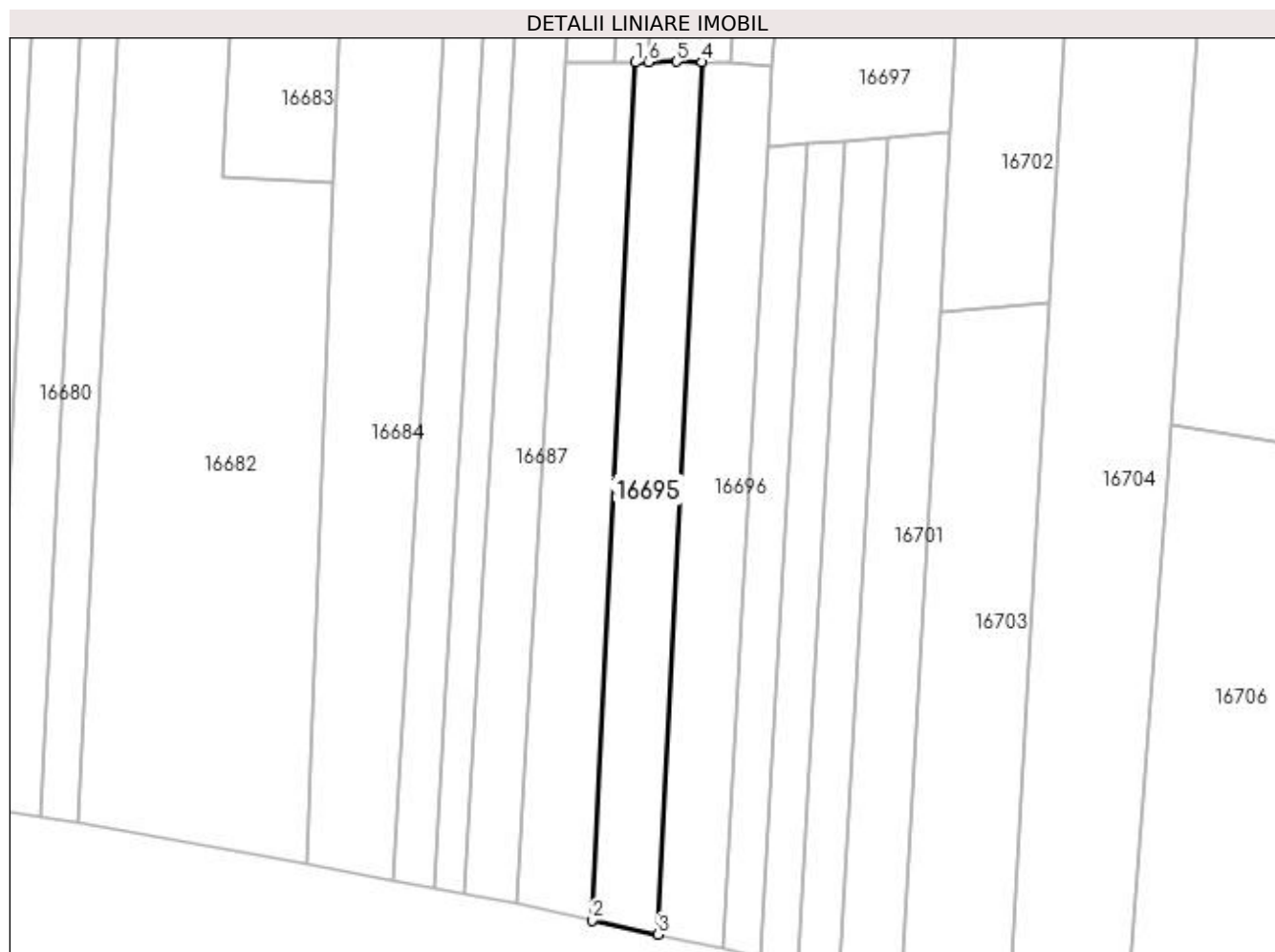
Inscrieri privind dezmembramintele dreptului de proprietate, drepturi reale de garanție și sarcini	Referințe
NU SUNT	

Anexa Nr. 1 La Partea I

Teren

Nr cadastral	Suprafața (mp)*	Observații / Referințe
	1.300	

* Suprafața este determinată în planul de proiecție Stereo 70.



Date referitoare la teren

Crt	Categorie folosință	Intra vilan	Suprafața (mp)	Tarla	Parcelă	Nr. topo	Observații / Referințe
1	vie	NU	1.300	79	32	-	

Lungime Segmente

1) Valorile lungimilor segmentelor sunt obținute din proiecție în plan.

Punct început	X / Y	Punct sfârșit	X / Y	Lungime segment (** (m)
1	427.709,177 294.650,873	2	427.702,626 294.522,352	128.687
2	427.702,626 294.522,352	3	427.712,569 294.520,228	10.167
3	427.712,569 294.520,228	4	427.719,177 294.650,911	130.85
4	427.719,177 294.650,911	5	427.715,291 294.651,008	3.887
5	427.715,291 294.651,008	6	427.711,139 294.650,917	4.154

Punct început	X / Y	Punct sfârșit	X / Y	Lungime segment (** (m)
6	427.711,139 294.650,917	1	427.709,177 294.650,873	1.962

** Lungimile segmentelor sunt determinate în planul de proiecție Stereo 70 și sunt rotunjite la 1 milimetru.

*** Distanța dintre puncte este formată din segmente cumulate ce sunt mai mici decât valoarea 1 milimetru.

**DATE DESPRE IMOBILUL NR. 16696**

Oficiul de Cadastru și Publicitate Imobiliară DOLJ
Biroul de Cadastru și Publicitate Imobiliară Craiova

A. Partea I. Descrierea imobilului

TEREN Extravilan

Adresa: Jud. Dolj, T79, P33

Nr. Crt	Nr cadastral Nr. topografic	Suprafața* (mp)	Observații / Referințe
A1		Din acte: 1.400 Masurata: 1.335	Sector cadastral:22 Teren neimprejmut;

B. Partea II. Proprietari și acte

Inscrieri privitoare la dreptul de proprietate și alte drepturi reale		Referințe
/		
Act Notarial nr. CVC NR.7256, din 05/06/2002 emis de BNP DANA TOMITA;		
B1	Intabulare, drept de PROPRIETATE, dobandit prin Conventie, cota actuala 1/1, cota initiala 1/1 1) PETCU VIRGIL	A1

C. Partea III. SARCINI .

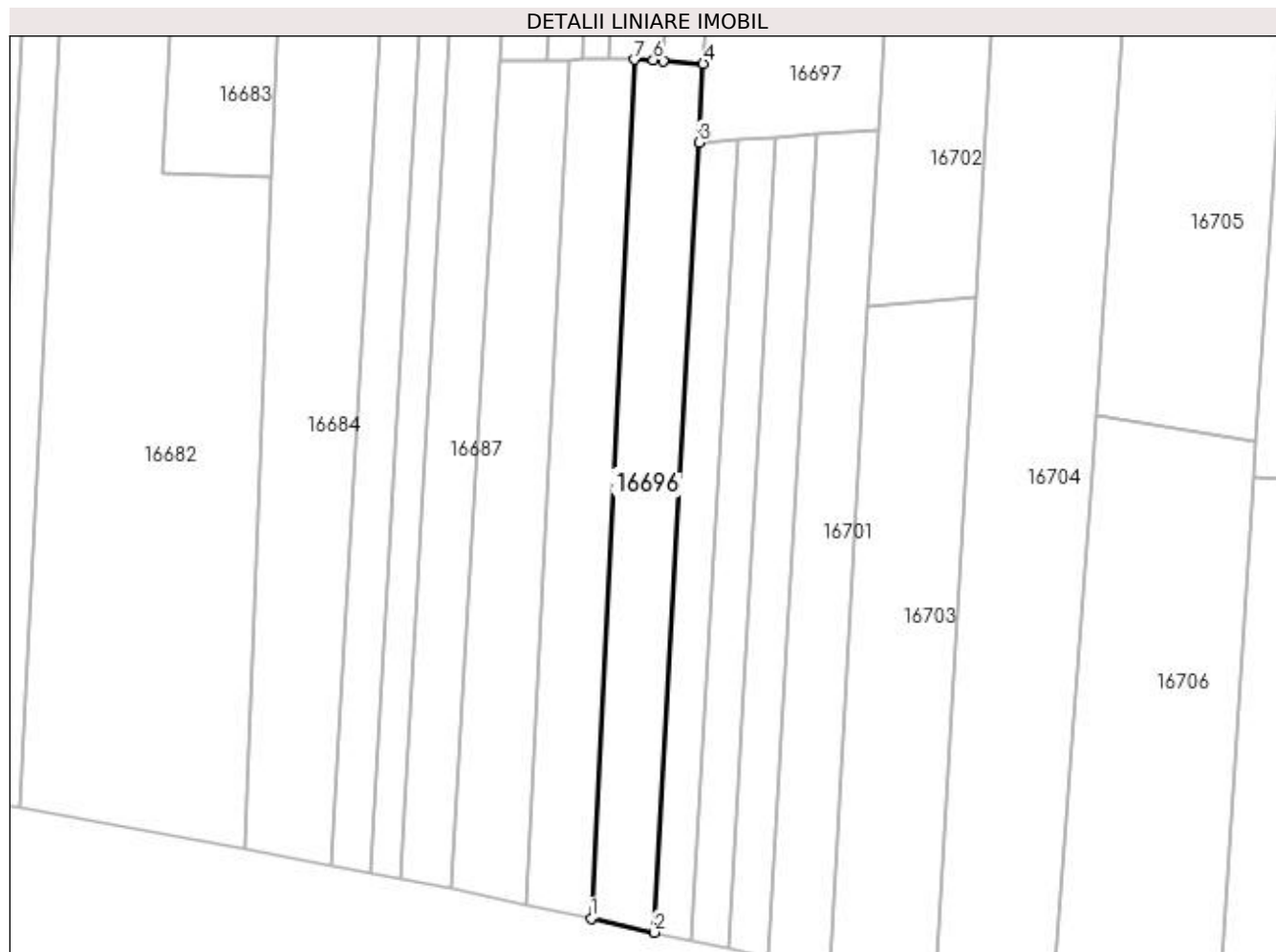
Inscrieri privind dezmembramintele dreptului de proprietate, drepturi reale de garanție și sarcini	Referințe
NU SUNT	

Anexa Nr. 1 La Partea I

Teren

Nr cadastral	Suprafața (mp)*	Observații / Referințe
	Din acte: 1.400 Masurata: 1.335	

* Suprafața este determinată în planul de proiecție Stereo 70.



Date referitoare la teren

Crt	Categorie folosință	Intra vilan	Suprafața (mp)	Tarla	Parcelă	Nr. topo	Observații / Referințe
1	vie	NU	1.335	79	33	-	IDENTIC CU T82

Lungime Segmente

1) Valorile lungimilor segmentelor sunt obținute din proiecție în plan.

Punct început	X / Y	Punct sfârșit	X / Y	Lungime segment (** (m)
1	427.712,569 294.520,228	2	427.722,198 294.518,1	9.861
2	427.722,198 294.518,1	3	427.729,029 294.638,313	120.406
3	427.729,029 294.638,313	4	427.729,643 294.650,301	12.004
4	427.729,643 294.650,301	5	427.723,537 294.650,731	6.121
5	427.723,537 294.650,731	6	427.722,032 294.650,837	1.508

Punct început	X / Y	Punct sfârşit	X / Y	Lungime segment (** (m)
6	427.722,032 294.650,837	7	427.719,177 294.650,911	2.856
7	427.719,177 294.650,911	1	427.712,569 294.520,228	130.85

** Lungimile segmentelor sunt determinate în planul de proiecție Stereo 70 și sunt rotunjite la 1 milimetru.

*** Distanța dintre puncte este formată din segmente cumulate ce sunt mai mici decât valoarea 1 milimetru.

**DATE DESPRE IMOBILUL NR. 16697**

Oficiul de Cadastru și Publicitate Imobiliară DOLJ
Biroul de Cadastru și Publicitate Imobiliară Craiova

A. Partea I. Descrierea imobilului

TEREN Necunoscut

Adresa: Loc. Zanoaga, Jud. Dolj, T79, P39

Nr. Crt	Nr cadastral Nr. topografic	Suprafața* (mp)	Observații / Referințe
A1		3.900	Sector cadastral:22 Teren neimprejmuit;

B. Partea II. Proprietari și acte

Inscrieri privitoare la dreptul de proprietate și alte drepturi reale	Referințe
/	
Act Administrativ nr. TDP 601-48675, din 06/12/1995 emis de COMISIA JUDETEANA DOLJ;	
B1	A1
Intabulare, drept de PROPRIETATE, dobandit prin Reconstituire, cota actuala 1/1, cota initiala 1/1 1) DINU NICOLAE, LIPSĂ CNP	

C. Partea III. SARCINI .

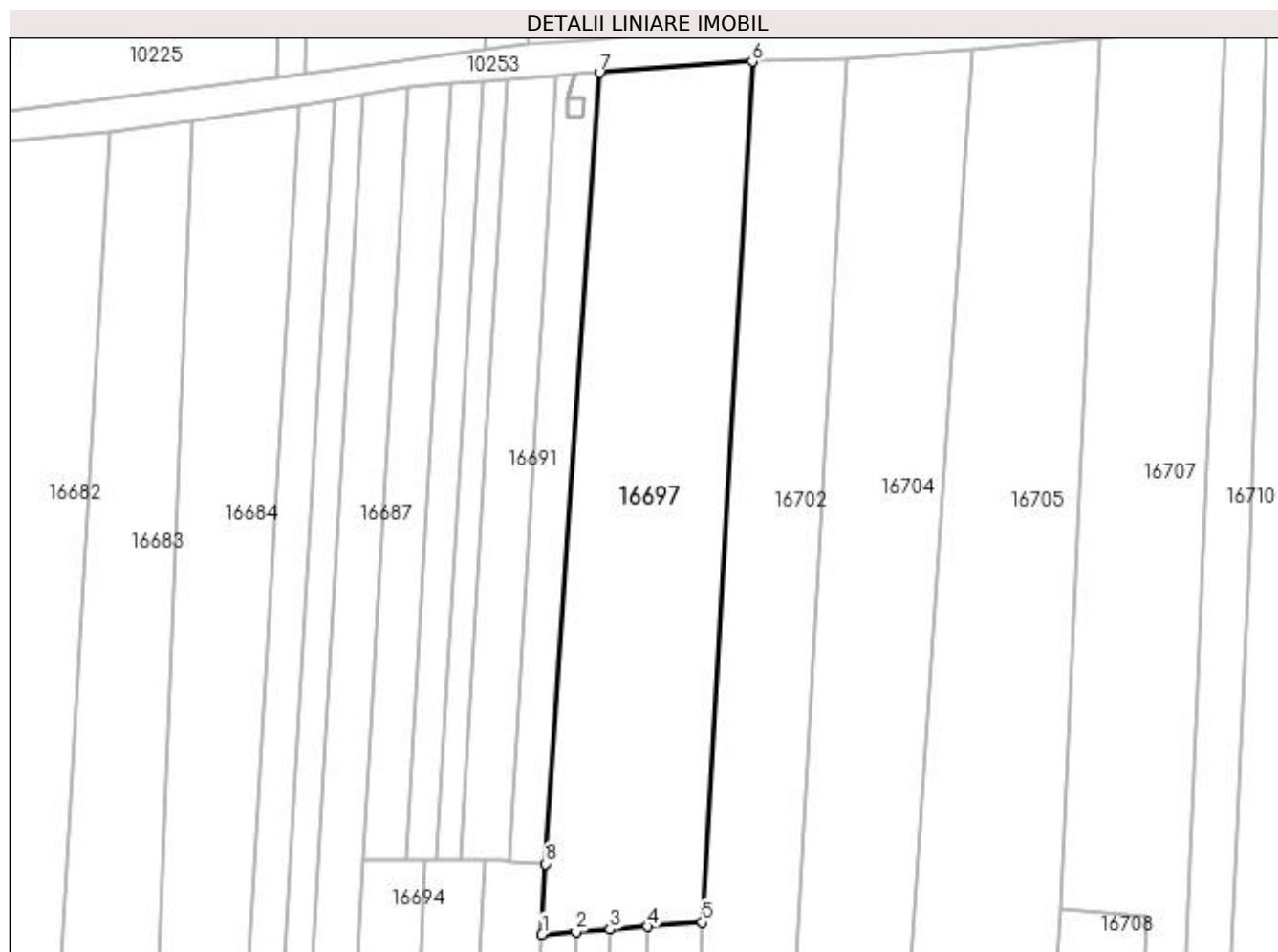
Inscrieri privind dezmembramintele dreptului de proprietate, drepturi reale de garanție și sarcini	Referințe
NU SUNT	

Anexa Nr. 1 La Partea I

Teren

Nr cadastral	Suprafața (mp)*	Observații / Referințe
	3.900	

* Suprafața este determinată în planul de proiecție Stereo 70.



Date referitoare la teren

Crt	Categorie folosință	Intra vilan	Suprafața (mp)	Tarla	Parcelă	Nr. topo	Observații / Referințe
1	arabil	DA	1.792	79	39	-	
2	arabil	NU	2.108	79	39	-	

Lungime Segmente

1) Valorile lungimilor segmentelor sunt obținute din proiecție în plan.

Punct început	X / Y	Punct sfârșit	X / Y	Lungime segment (** (m)
1	427.729,029 294.638,313	2	427.734,836 294.638,74	5.822
2	427.734,836 294.638,74	3	427.740,563 294.639,161	5.743
3	427.740,563 294.639,161	4	427.746,971 294.639,633	6.425
4	427.746,971 294.639,633	5	427.756,315 294.640,321	9.37

Punct început	X / Y	Punct sfârșit	X / Y	Lungime segment (** (m)
5	427.756,315 294.640,321	6	427.764,796 294.786,805	146.73
6	427.764,796 294.786,805	7	427.738,788 294.784,896	26.078
7	427.738,788 294.784,896	8	427.729,643 294.650,301	134.905
8	427.729,643 294.650,301	1	427.729,029 294.638,313	12.004

** Lungimile segmentelor sunt determinate în planul de proiecție Stereo 70 și sunt rotunjite la 1 milimetru.

*** Distanța dintre puncte este formată din segmente cumulate ce sunt mai mici decât valoarea 1 milimetru.

**DATE DESPRE IMOBILUL NR. 16698**

Oficiul de Cadastru și Publicitate Imobiliară DOLJ
Biroul de Cadastru și Publicitate Imobiliară Craiova

A. Partea I. Descrierea imobilului

TEREN Extravilan

Adresa: Jud. Dolj, T79, P34

Nr. Crt	Nr cadastral Nr. topografic	Suprafața* (mp)	Observații / Referințe
A1		700	Sector cadastral:22 Teren neimprejmuit;

B. Partea II. Proprietari și acte

Inscrieri privitoare la dreptul de proprietate și alte drepturi reale	Referințe
/	
Act Administrativ nr. TDP 184-48411, din 03/02/1995 emis de COMISIA JUDETEANA DOLJ;	
B1	A1
Intabulare, drept de PROPRIETATE, dobandit prin Reconstituire, cota actuala 1/1, cota initiala 1/1 1) COSTACHE IOANA, LIPSĂ CNP	

C. Partea III. SARCINI .

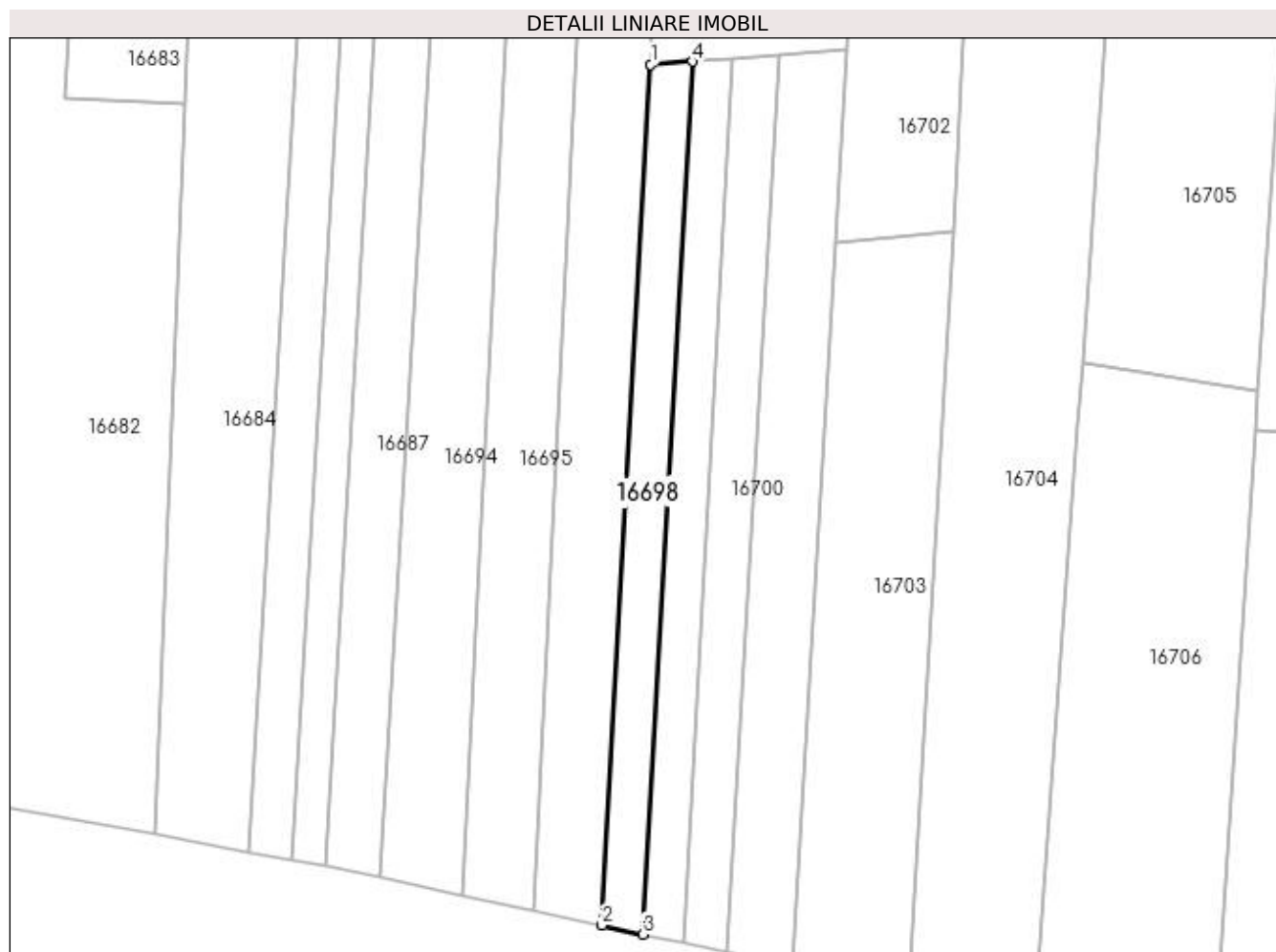
Inscrieri privind dezmembramintele dreptului de proprietate, drepturi reale de garanție și sarcini	Referințe
NU SUNT	

Anexa Nr. 1 La Partea I

Teren

Nr cadastral	Suprafața (mp)*	Observații / Referințe
	700	

* Suprafața este determinată în planul de proiecție Stereo 70.



Date referitoare la teren

Crt	Categorie folosință	Intra vilan	Suprafața (mp)	Tarla	Parcelă	Nr. topo	Observații / Referințe
1	vie	NU	700	79	34	-	

Lungime Segmente

1) Valorile lungimilor segmentelor sunt obținute din proiecție în plan.

Punct început	X / Y	Punct sfârșit	X / Y	Lungime segment (** (m)
1	427.729,029 294.638,313	2	427.722,198 294.518,1	120.406
2	427.722,198 294.518,1	3	427.727,908 294.516,838	5.848
3	427.727,908 294.516,838	4	427.734,836 294.638,74	122.099
4	427.734,836 294.638,74	1	427.729,029 294.638,313	5.822

**** Lungimile segmentelor sunt determinate în planul de proiecție Stereo 70 și sunt rotunjite la 1 milimetru.**

***** Distanța dintre puncte este formată din segmente cumulate ce sunt mai mici decât valoarea 1 milimetru.**

**DATE DESPRE IMOBILUL NR. 16699**

Oficiul de Cadastru și Publicitate Imobiliară DOLJ
Biroul de Cadastru și Publicitate Imobiliară Craiova

A. Partea I. Descrierea imobilului

TEREN Extravilan

Adresa: Jud. Dolj, T79, P35

Nr. Crt	Nr cadastral Nr. topografic	Suprafața* (mp)	Observații / Referințe
A1	35353	700	Sector cadastral:22 Teren neimprejmuit;

B. Partea II. Proprietari și acte

Inscrieri privitoare la dreptul de proprietate și alte drepturi reale	Referințe
71497 / 18/04/2022	
Act Notarial nr. CONTRACT DE VANZARE AUT NR 656, din 15/04/2022 emis de ZAVOI AURELIAN PAUL;	
B1	A1
Intabulare, drept de PROPRIETATE, dobândit prin Conventie, cota actuala 1/1, cota initiala 1/1 1) EMIDORAS SRL, CIF:18703135	

C. Partea III. SARCINI .

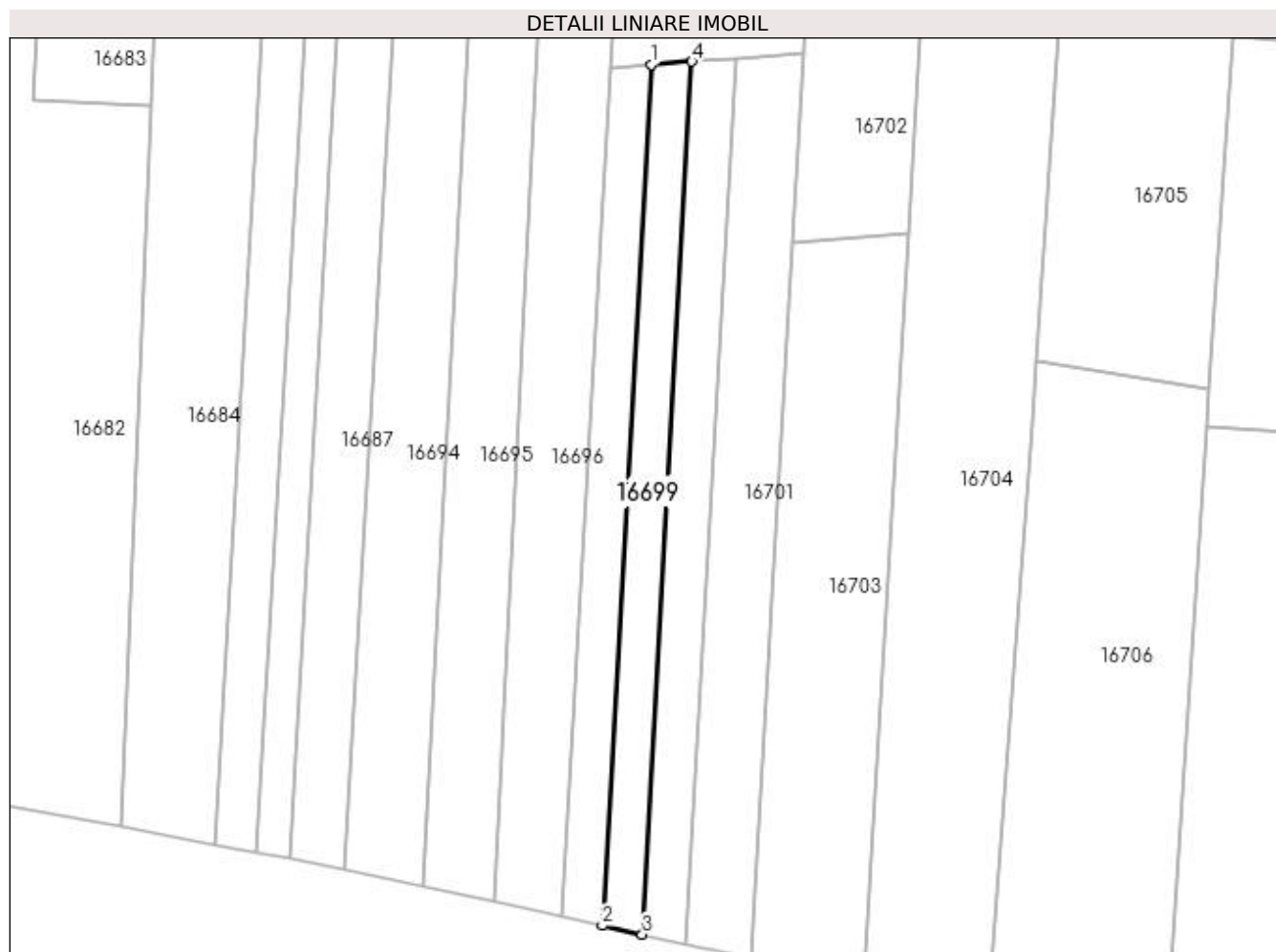
Inscrieri privind dezmembramintele dreptului de proprietate, drepturi reale de garanție și sarcini	Referințe
NU SUNT	

Anexa Nr. 1 La Partea I

Teren

Nr cadastral	Suprafața (mp)*	Observații / Referințe
35353	700	

* Suprafața este determinată în planul de proiecție Stereo 70.



Date referitoare la teren

Crt	Categorie folosință	Intra vilan	Suprafața (mp)	Tarla	Parcelă	Nr. topo	Observații / Referințe
1	vie	NU	700	79	35	-	

Lungime Segmente

1) Valorile lungimilor segmentelor sunt obținute din proiecție în plan.

Punct început	X / Y	Punct sfârșit	X / Y	Lungime segment (** (m)
1	427.734,836 294.638,74	2	427.727,908 294.516,838	122.099
2	427.727,908 294.516,838	3	427.733,541 294.515,593	5.769
3	427.733,541 294.515,593	4	427.740,563 294.639,161	123.768
4	427.740,563 294.639,161	1	427.734,836 294.638,74	5.743

**** Lungimile segmentelor sunt determinate în planul de proiecție Stereo 70 și sunt rotunjite la 1 milimetru.**

***** Distanța dintre puncte este formată din segmente cumulate ce sunt mai mici decât valoarea 1 milimetru.**

**DATE DESPRE IMOBILUL NR. 16700**

Oficiul de Cadastru și Publicitate Imobiliară DOLJ
Biroul de Cadastru și Publicitate Imobiliară Craiova

A. Partea I. Descrierea imobilului

TEREN Extravilan

Adresa: Jud. Dolj, T79, P36

Nr. Crt	Nr cadastral Nr. topografic	Suprafața* (mp)	Observații / Referințe
A1		Din acte: 800 Masurata: 782	Sector cadastral:22 Teren neimprejmuit;

B. Partea II. Proprietari și acte

Inscrieri privitoare la dreptul de proprietate și alte drepturi reale		Referințe
/		
Act Administrativ nr. TDP 757-44590, din 20/09/1996 emis de COMISIA JUDETEANA DOLJ (CERTIFICAT DE DECES DA NR.507592);		
B1	Intabulare, drept de PROPRIETATE, dobandit prin Reconstituire, cota actuala 1/1, cota initiala 1/1 1) CATANA STEFAN , LIPSĂ CNP DEFUNCT:Da	A1

C. Partea III. SARCINI .

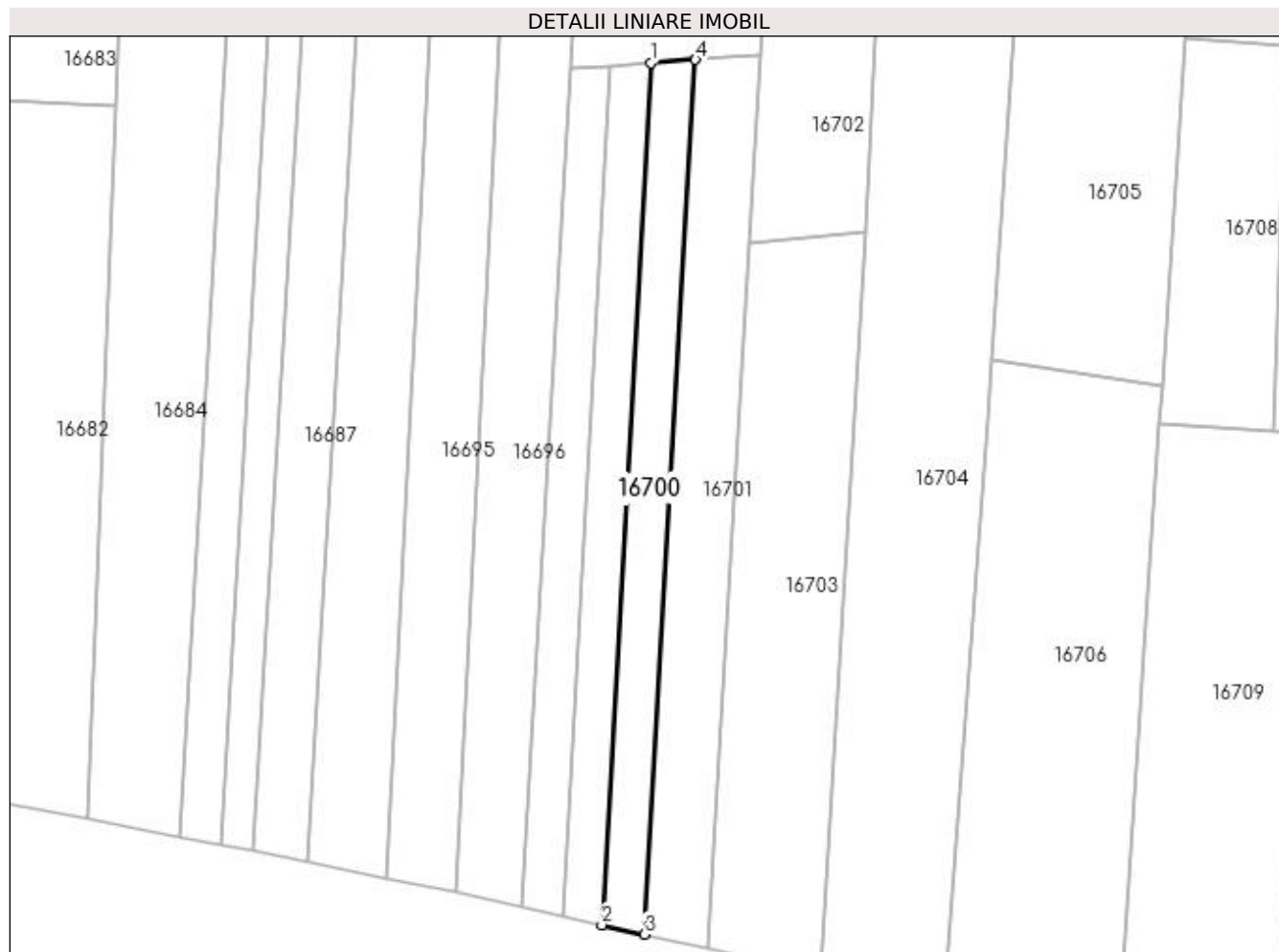
Inscrieri privind dezmembramintele dreptului de proprietate, drepturi reale de garanție și sarcini	Referințe
NU SUNT	

Anexa Nr. 1 La Partea I

Teren

Nr cadastral	Suprafața (mp)*	Observații / Referințe
	Din acte: 800 Masurata: 782	

* Suprafața este determinată în planul de proiecție Stereo 70.



Date referitoare la teren

Crt	Categorie folosință	Intra vilan	Suprafața (mp)	Tarla	Parcelă	Nr. topo	Observații / Referințe
1	vie	NU	782	79	36	-	

Lungime Segmente

1) Valorile lungimilor segmentelor sunt obținute din proiecție în plan.

Punct început	X / Y	Punct sfârșit	X / Y	Lungime segment (** (m)
1	427.740,563 294.639,161	2	427.733,541 294.515,593	123.768
2	427.733,541 294.515,593	3	427.739,641 294.514,245	6.247
3	427.739,641 294.514,245	4	427.746,971 294.639,633	125.602
4	427.746,971 294.639,633	1	427.740,563 294.639,161	6.425

**** Lungimile segmentelor sunt determinate în planul de proiecție Stereo 70 și sunt rotunjite la 1 milimetru.**

***** Distanța dintre puncte este formată din segmente cumulate ce sunt mai mici decât valoarea 1 milimetru.**

**DATE DESPRE IMOBILUL NR. 16701**

Oficiul de Cadastru și Publicitate Imobiliară DOLJ
Biroul de Cadastru și Publicitate Imobiliară Craiova

A. Partea I. Descrierea imobilului

TEREN Extravilan

Adresa: Jud. Dolj, T79, P38

Nr. Crt	Nr cadastral Nr. topografic	Suprafața* (mp)	Observații / Referințe
A1		Din acte: 1.000 Masurata: 1.184	Sector cadastral:22 Teren neimprejmit;

B. Partea II. Proprietari și acte

Inscrieri privitoare la dreptul de proprietate și alte drepturi reale		Referințe
/		
Act Notarial nr. CM NR.152, din 29/10/2008 emis de BNP ZAVOI AURELIAN PAUL;		
B1	Intabulare, drept de PROPRIETATE, dobandit prin Succesiune, cota actuala 1/1, cota initiala 1/1 1) CATANA ILIE	A1

C. Partea III. SARCINI .

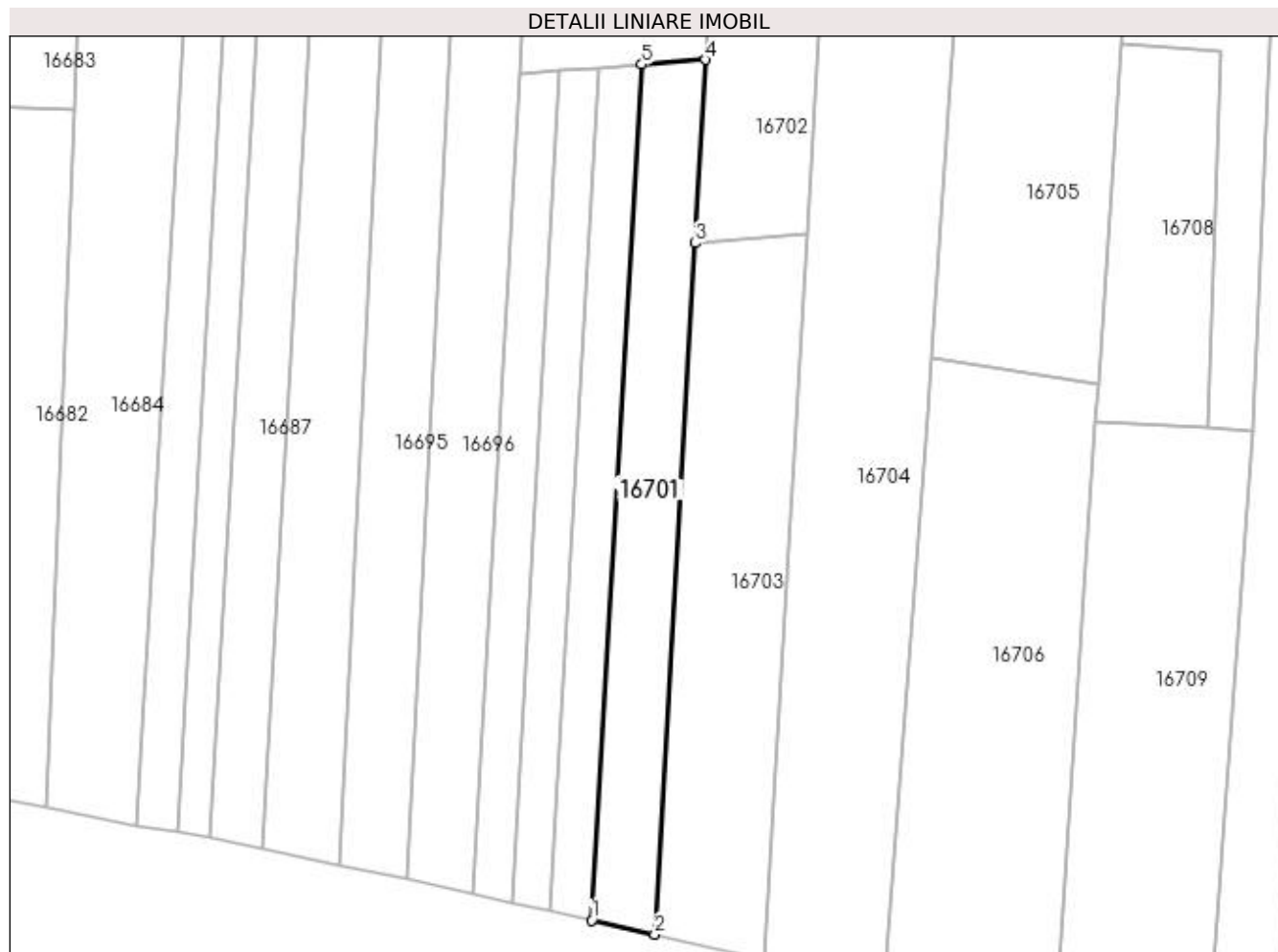
Inscrieri privind dezmembramintele dreptului de proprietate, drepturi reale de garanție și sarcini	Referințe
NU SUNT	

Anexa Nr. 1 La Partea I

Teren

Nr cadastral	Suprafața (mp)*	Observații / Referințe
	Din acte: 1.000 Masurata: 1.184	

* Suprafața este determinată în planul de proiecție Stereo 70.



Date referitoare la teren

Crt	Categorie folosință	Intra vilan	Suprafața (mp)	Tarla	Parcelă	Nr. topo	Observații / Referințe
1	vie	NU	1.184	79	38	-	

Lungime Segmente

1) Valorile lungimilor segmentelor sunt obținute din proiecție în plan.

Punct început	X / Y	Punct sfârșit	X / Y	Lungime segment (** (m)
1	427.739,641 294.514,245	2	427.748,867 294.512,206	9.449
2	427.748,867 294.512,206	3	427.754,784 294.613,454	101.421
3	427.754,784 294.613,454	4	427.756,315 294.640,321	26.91
4	427.756,315 294.640,321	5	427.746,971 294.639,633	9.37
5	427.746,971 294.639,633	1	427.739,641 294.514,245	125.602

**** Lungimile segmentelor sunt determinate în planul de proiecție Stereo 70 și sunt rotunjite la 1 milimetru.**

***** Distanța dintre puncte este formată din segmente cumulate ce sunt mai mici decât valoarea 1 milimetru.**

**DATE DESPRE IMOBILUL NR. 16702**

Oficiul de Cadastru și Publicitate Imobiliară DOLJ
Biroul de Cadastru și Publicitate Imobiliară Craiova

A. Partea I. Descrierea imobilului

TEREN Necunoscut

Adresa: Loc. Zanoaga, Jud. Dolj, T79, P41

Nr. Crt	Nr cadastral Nr. topografic	Suprafața* (mp)	Observații / Referințe
A1		2.800	Sector cadastral:22 Teren neimprejmuit;

B. Partea II. Proprietari și acte

Inscrieri privitoare la dreptul de proprietate și alte drepturi reale		Referințe
/		
Act Notarial nr. CM NR.75, din 30/08/2021 emis de N.P. TONE GABRIELA (TDP 1521-44826 DIN 06-04-1998 EMIS DE COMISIA JUDETEANA DOLJ);		
B1	Intabulare, drept de PROPRIETATE, dobandit prin Succesiune, cota actuala 1/1, cota initiala 1/1 1) LEOVEANU ELENA	A1

C. Partea III. SARCINI .

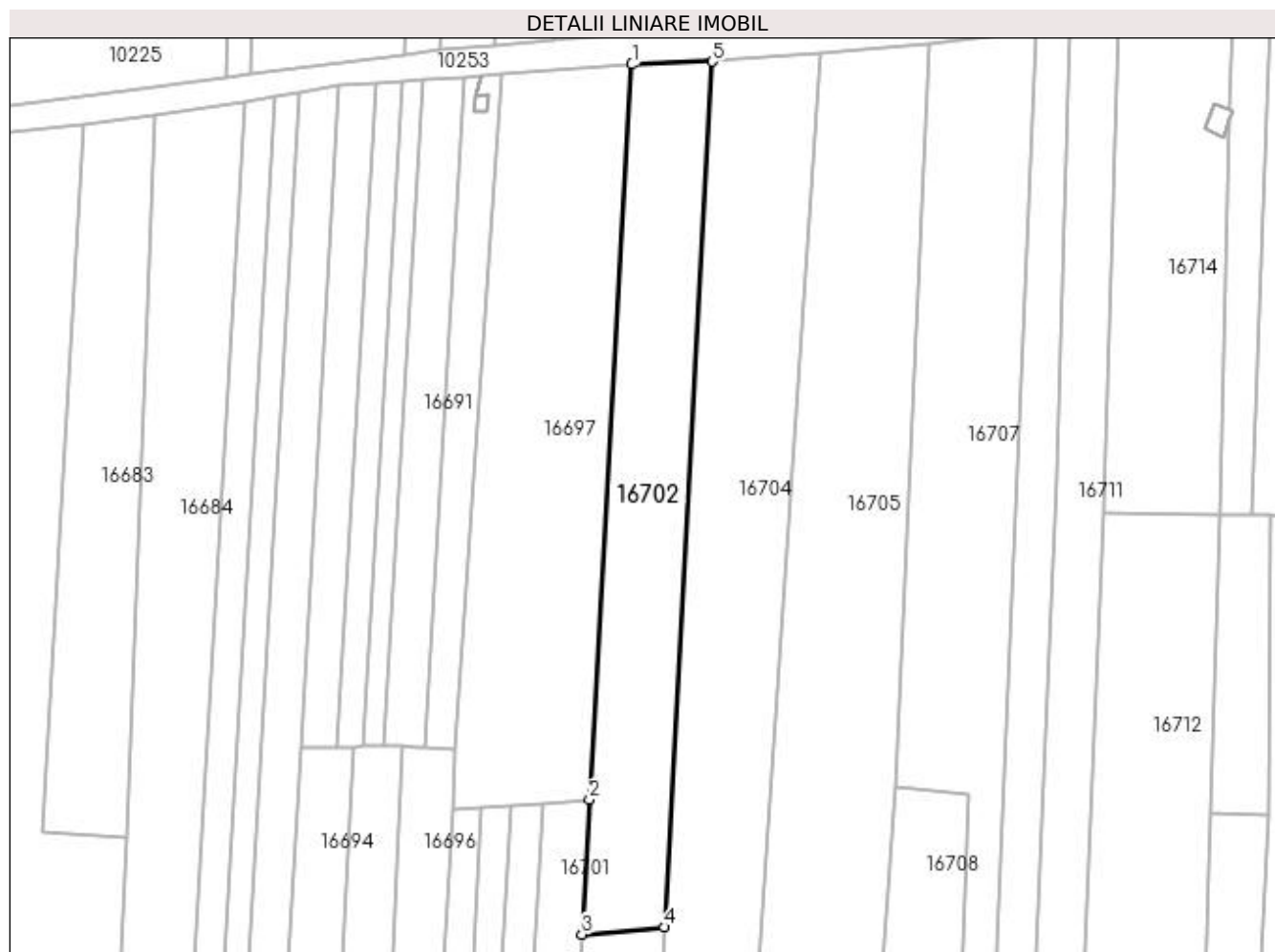
Inscrieri privind dezmembramintele dreptului de proprietate, drepturi reale de garanție și sarcini	Referințe
NU SUNT	

Anexa Nr. 1 La Partea I

Teren

Nr cadastral	Suprafața (mp)*	Observații / Referințe
	2.800	

* Suprafața este determinată în planul de proiecție Stereo 70.



Date referitoare la teren

Crt	Categorie folosință	Intra vilan	Suprafața (mp)	Tarla	Parcelă	Nr. topo	Observații / Referințe
1	arabil	DA	1.100	79	41	-	
2	arabil	NU	1.700	79	41	-	

Lungime Segmente

1) Valorile lungimilor segmentelor sunt obținute din proiecție în plan.

Punct început	X / Y	Punct sfârșit	X / Y	Lungime segment (** (m)
1	427.764,796 294.786,805	2	427.756,315 294.640,321	146.73
2	427.756,315 294.640,321	3	427.754,784 294.613,454	26.91
3	427.754,784 294.613,454	4	427.771,25 294.614,89	16.528
4	427.771,25 294.614,89	5	427.780,81 294.787,387	172.762

Punct început	X / Y	Punct sfârșit	X / Y	Lungime segment (** (m)
5	427.780,81 294.787,387	1	427.764,796 294.786,805	16.025

** Lungimile segmentelor sunt determinate în planul de proiecție Stereo 70 și sunt rotunjite la 1 milimetru.

*** Distanța dintre puncte este formată din segmente cumulate ce sunt mai mici decât valoarea 1 milimetru.

**DATE DESPRE IMOBILUL NR. 16703**

Oficiul de Cadastru și Publicitate Imobiliară DOLJ
 Biroul de Cadastru și Publicitate Imobiliară Craiova

A. Partea I. Descrierea imobilului

TEREN Extravilan

Adresa: Jud. Dolj, T79, P39/1

Nr. Crt	Nr cadastral Nr. topografic	Suprafața* (mp)	Observații / Referințe
A1		1.700	Sector cadastral:22 Teren neimprejmuit;

B. Partea II. Proprietari și acte

Inscrieri privitoare la dreptul de proprietate și alte drepturi reale		Referințe
/		
Act Notarial nr. CM NR.23, din 27/01/2005 emis de N.P. CERNOBAI EMIL (TDP 2882 DIN 28-07-2004 EMIS DE COMISIA JUDETEANA DOLJ);		
B1	Intabulare, drept de PROPRIETATE, dobandit prin Succesiune, cota actuala 1/1, cota initiala 1/1 1) FILIP DESPINA	A1

C. Partea III. SARCINI .

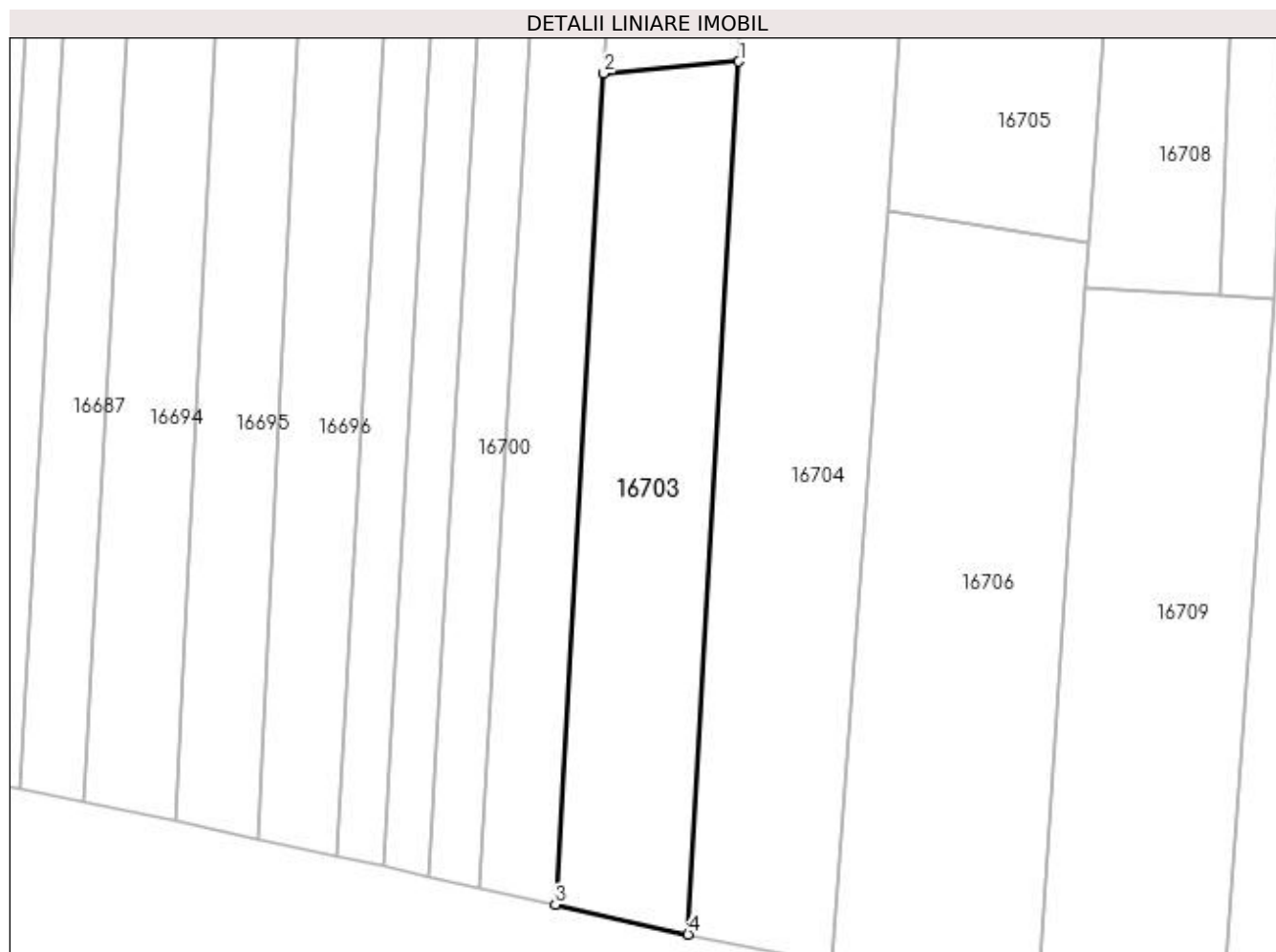
Inscrieri privind dezmembramintele dreptului de proprietate, drepturi reale de garanție și sarcini	Referințe
NU SUNT	

Anexa Nr. 1 La Partea I

Teren

Nr cadastral	Suprafața (mp)*	Observații / Referințe
	1.700	

* Suprafața este determinată în planul de proiecție Stereo 70.



Date referitoare la teren

Crt	Categorie folosință	Intra vilan	Suprafața (mp)	Tarla	Parcelă	Nr. topo	Observații / Referințe
1	arabil	NU	1.700	79	39/1	-	

Lungime Segmente

1) Valorile lungimilor segmentelor sunt obținute din proiecție în plan.

Punct început	X / Y	Punct sfârșit	X / Y	Lungime segment (** (m)
1	427.771,25 294.614,89	2	427.754,784 294.613,454	16.528
2	427.754,784 294.613,454	3	427.748,867 294.512,206	101.421
3	427.748,867 294.512,206	4	427.765,038 294.508,591	16.57
4	427.765,038 294.508,591	1	427.771,25 294.614,89	106.481

**** Lungimile segmentelor sunt determinate în planul de proiecție Stereo 70 și sunt rotunjite la 1 milimetru.**

***** Distanța dintre puncte este formată din segmente cumulate ce sunt mai mici decât valoarea 1 milimetru.**

**DATE DESPRE IMOBILUL NR. 16704**

Oficiul de Cadastru și Publicitate Imobiliară DOLJ
Biroul de Cadastru și Publicitate Imobiliară Craiova

A. Partea I. Descrierea imobilului

TEREN Necunoscut

Adresa: Loc. Zanoaga, Jud. Dolj, T79, P42

Nr. Crt	Nr cadastral Nr. topografic	Suprafața* (mp)	Observații / Referințe
A1		Din acte: 5.600 Masurata: 5.538	Sector cadastral:22 Teren neimprejmuit;

B. Partea II. Proprietari și acte

Inscrieri privitoare la dreptul de proprietate și alte drepturi reale		Referințe
/		
Act Notarial nr. CONTRATCT DE PARTAJ NR.916, din 22/05/2001 emis de BNP STEFANESCU FLORIANA;		
B1	Intabulare, drept de PROPRIETATE, dobandit prin lesire Din Indiviziune, cota actuala 1/1, cota initiala 1/1 1) MINOIU CONSTANTIN, LIPSĂ CNP	A1

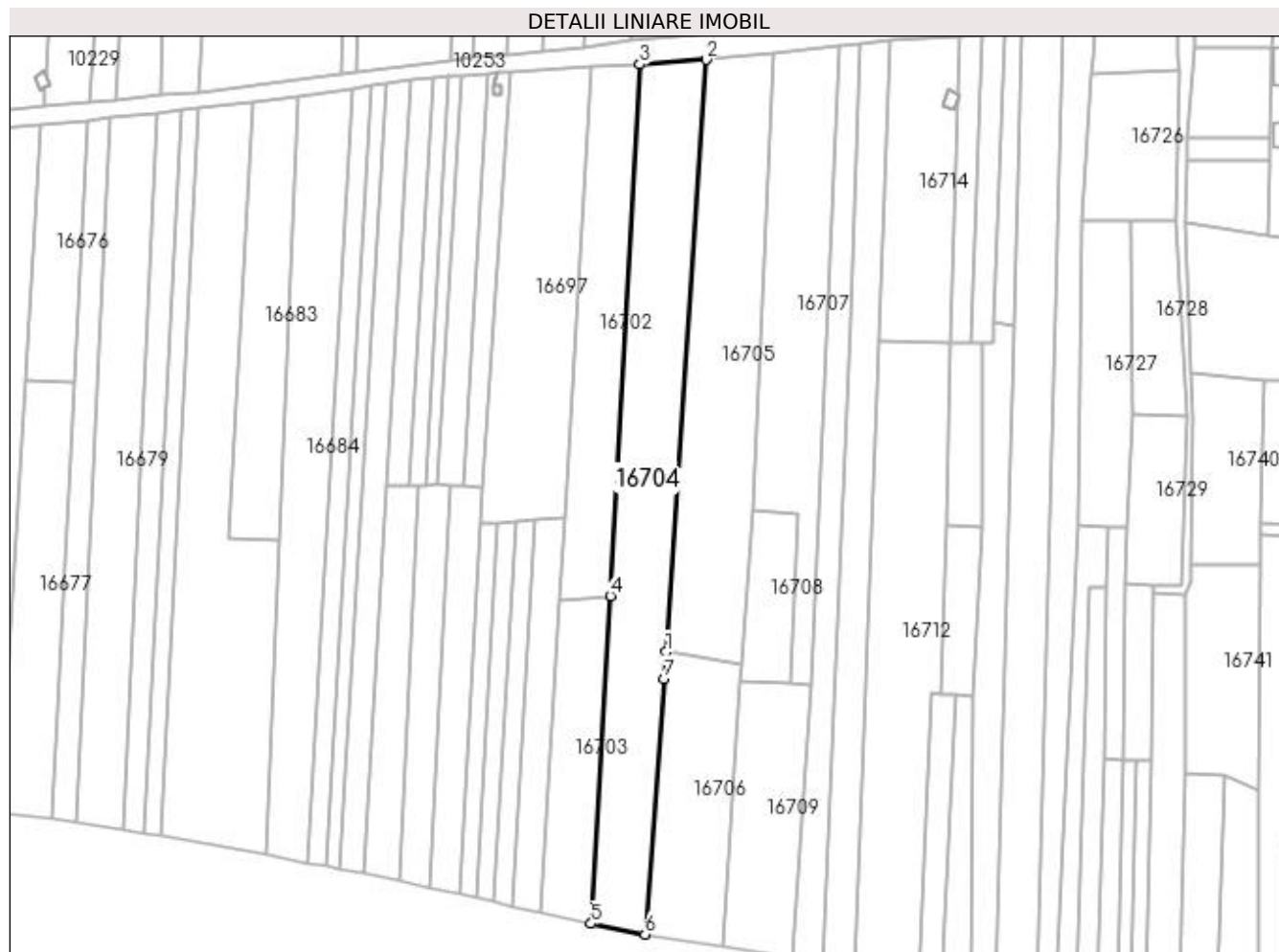
C. Partea III. SARCINI .

Inscrieri privind dezmembramintele dreptului de proprietate, drepturi reale de garanție și sarcini	Referințe
NU SUNT	

Anexa Nr. 1 La Partea I**Teren**

Nr cadastral	Suprafața (mp)*	Observații / Referințe
	Din acte: 5.600 Masurata: 5.538	

* Suprafața este determinată în planul de proiecție Stereo 70.

**Date referitoare la teren**

Crt	Categorie folosință	Intravilan	Suprafața (mp)	Tarla	Parcelă	Nr. topo	Observații / Referințe
1	arabil	DA	1.430	79	42	-	
2	arabil	NU	4.108	79	42	-	

Lungime Segmente

1) Valorile lungimilor segmentelor sunt obținute din proiecție în plan.

Punct început	X / Y	Punct sfârșit	X / Y	Lungime segment (** (m)
1	427.789,349 294.596,702	2	427.802,312 294.788,897	192.631
2	427.802,312 294.788,897	3	427.780,81 294.787,387	21.555
3	427.780,81 294.787,387	4	427.771,25 294.614,89	172.762
4	427.771,25 294.614,89	5	427.765,038 294.508,591	106.481

Punct început	X / Y	Punct sfârșit	X / Y	Lungime segment (** (m)
5	427.765,038 294.508,591	6	427.782,532 294.505,12	17.835
6	427.782,532 294.505,12	7	427.788,77 294.588,117	83.231
7	427.788,77 294.588,117	1	427.789,349 294.596,702	8.605

** Lungimile segmentelor sunt determinate în planul de proiecție Stereo 70 și sunt rotunjite la 1 milimetru.

*** Distanța dintre puncte este formată din segmente cumulate ce sunt mai mici decât valoarea 1 milimetru.

**DATE DESPRE IMOBILUL NR. 16705**

Oficiul de Cadastru și Publicitate Imobiliară DOLJ
Biroul de Cadastru și Publicitate Imobiliară Craiova

A. Partea I. Descrierea imobilului

TEREN Necunoscut

Adresa: Loc. Zanoaga, Jud. Dolj, T79, P49

Nr. Crt	Nr cadastral Nr. topografic	Suprafața* (mp)	Observații / Referințe
A1		4.600	Sector cadastral:22 Teren neimprejmuit;

B. Partea II. Proprietari și acte

Inscrieri privitoare la dreptul de proprietate și alte drepturi reale	Referințe
/	
Act Administrativ nr. TDP 1898-59438, din 12/03/2002 emis de COMISIA JUDETEANA DOLJ;	
B1	A1
Intabulare, drept de PROPRIETATE, dobândit prin Reconstituire, cota actuala 1/1, cota initiala 1/1 1) IANCU ELENA, LIPSĂ CNP	

C. Partea III. SARCINI .

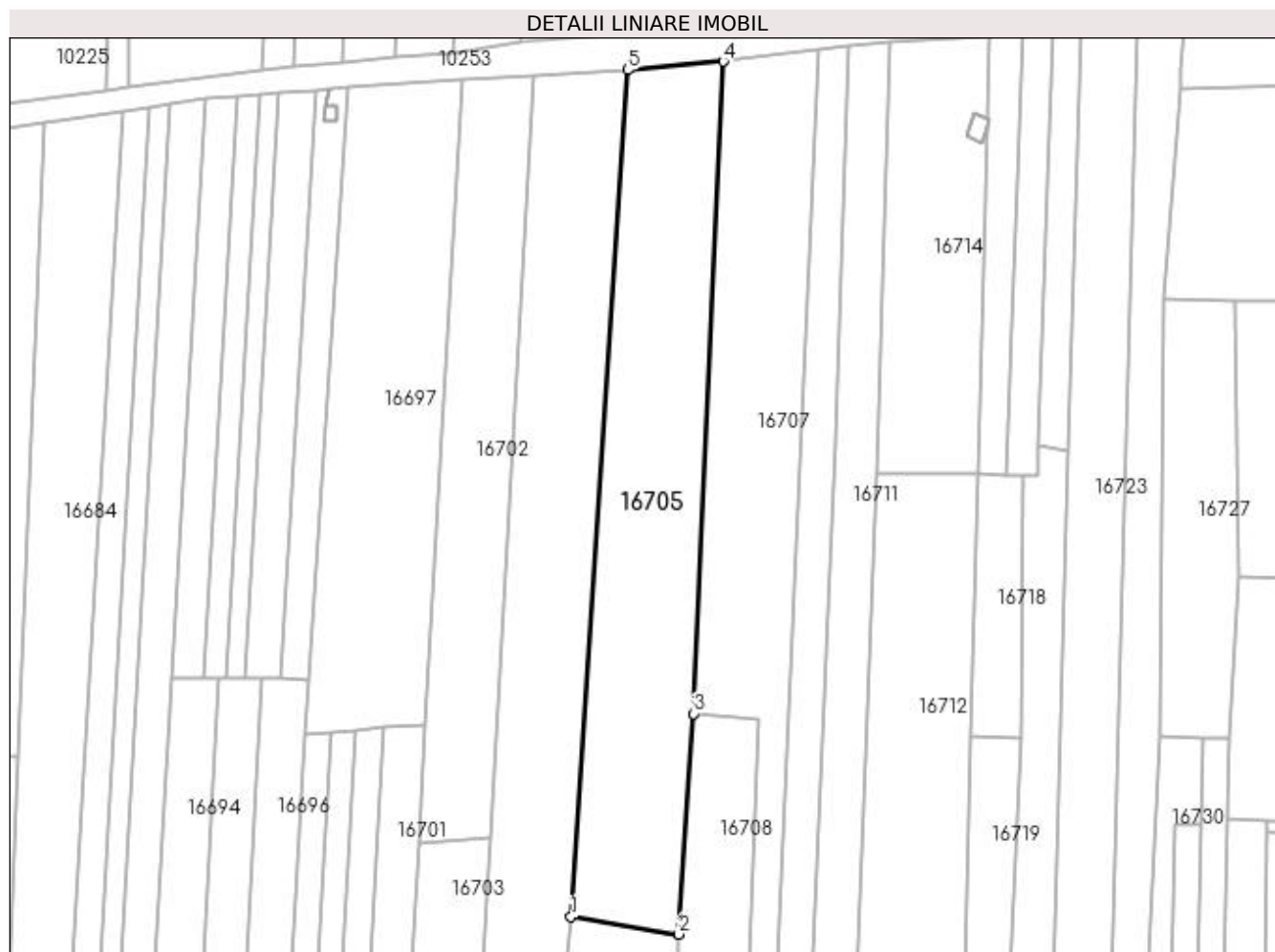
Inscrieri privind dezmembramintele dreptului de proprietate, drepturi reale de garanție și sarcini	Referințe
NU SUNT	

Anexa Nr. 1 La Partea I

Teren

Nr cadastral	Suprafața (mp)*	Observații / Referințe
	4.600	

* Suprafața este determinată în planul de proiecție Stereo 70.



Date referitoare la teren

Crt	Categorie folosință	Intravilan	Suprafața (mp)	Tarla	Parcelă	Nr. topo	Observații / Referințe
1	arabil	DA	1.540	79	49	-	IDENTIC CU T82
2	arabil	NU	3.060	79	49	-	IDENTIC CU T82

Lungime Segmente

1) Valorile lungimilor segmentelor sunt obținute din proiecție în plan.

Punct început	X / Y	Punct sfârșit	X / Y	Lungime segment (** (m)
1	427.789,349 294.596,702	2	427.813,876 294.592,725	24.848
2	427.813,876 294.592,725	3	427.817,252 294.642,767	50.156
3	427.817,252 294.642,767	4	427.823,974 294.790,786	148.172
4	427.823,974 294.790,786	5	427.802,312 294.788,897	21.744

Punct început	X / Y	Punct sfârșit	X / Y	Lungime segment (** (m)
5	427.802,312 294.788,897	1	427.789,349 294.596,702	192.631

** Lungimile segmentelor sunt determinate în planul de proiecție Stereo 70 și sunt rotunjite la 1 milimetru.

*** Distanța dintre puncte este formată din segmente cumulate ce sunt mai mici decât valoarea 1 milimetru.

**DATE DESPRE IMOBILUL NR. 16706**

Oficiul de Cadastru și Publicitate Imobiliară DOLJ
Biroul de Cadastru și Publicitate Imobiliară Craiova

A. Partea I. Descrierea imobilului

TEREN Extravilan

Adresa: Jud. Dolj, T79, P43

Nr. Crt	Nr cadastral Nr. topografic	Suprafața* (mp)	Observații / Referințe
A1		2.300	Sector cadastral:22 Teren neimprejmuit;

B. Partea II. Proprietari și acte

Inscrieri privitoare la dreptul de proprietate și alte drepturi reale		Referințe
/		
Act Notarial nr. APV 2509, din 23/10/2018 emis de BNP ZAVOI AURELIAN PAUL (TDP 245-42780/10.02.1995; CM 158/23.10.2018);		
B1	Intabulare, drept de PROPRIETATE, dobandit prin lesire Din Indiviziune, cota actuala 1/1, cota initiala 1/1 1) VINTILA VERGINEL-GEORGE 2) VINTILA ANGHEL	A1

C. Partea III. SARCINI .

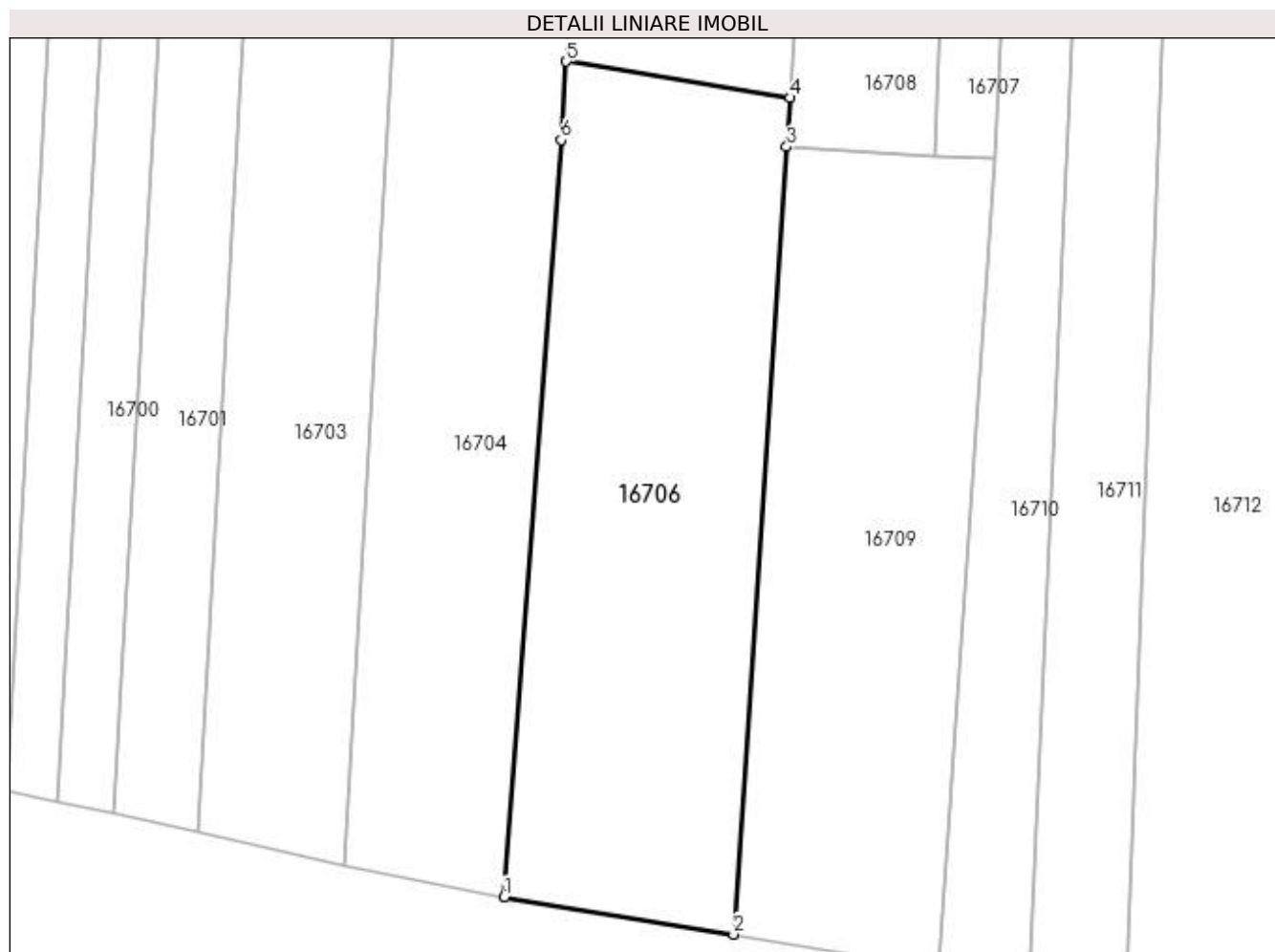
Inscrieri privind dezmembramintele dreptului de proprietate, drepturi reale de garanție și sarcini	Referințe
NU SUNT	

Anexa Nr. 1 La Partea I

Teren

Nr cadastral	Suprafața (mp)*	Observații / Referințe
	2.300	

* Suprafața este determinată în planul de proiecție Stereo 70.



Date referitoare la teren

Crt	Categorie folosință	Intra vilan	Suprafața (mp)	Tarla	Parcelă	Nr. topo	Observații / Referințe
1	arabil	NU	650	79	43	-	
2	vie	NU	1.650	79	43	-	

Lungime Segmente

1) Valorile lungimilor segmentelor sunt obținute din proiecție în plan.

Punct început	X / Y	Punct sfârșit	X / Y	Lungime segment (** (m)
1	427.782,532 294.505,12	2	427.807,692 294.501,04	25.489
2	427.807,692 294.501,04	3	427.813,513 294.587,343	86.499
3	427.813,513 294.587,343	4	427.813,876 294.592,725	5.394
4	427.813,876 294.592,725	5	427.789,349 294.596,702	24.848

Punct început	X / Y	Punct sfârșit	X / Y	Lungime segment (** (m)
5	427.789,349 294.596,702	6	427.788,77 294.588,117	8.605
6	427.788,77 294.588,117	1	427.782,532 294.505,12	83.231

** Lungimile segmentelor sunt determinate în planul de proiecție Stereo 70 și sunt rotunjite la 1 milimetru.

*** Distanța dintre puncte este formată din segmente cumulate ce sunt mai mici decât valoarea 1 milimetru.

**DATE DESPRE IMOBILUL NR. 16707**

Oficiul de Cadastru și Publicitate Imobiliară DOLJ
Biroul de Cadastru și Publicitate Imobiliară Craiova

A. Partea I. Descrierea imobilului

TEREN Necunoscut

Adresa: Loc. Zanoaga, Jud. Dolj, T79, P46

Nr. Crt	Nr cadastral Nr. topografic	Suprafața* (mp)	Observații / Referințe
A1		3.600	Sector cadastral:22 Teren neimprejmut;

B. Partea II. Proprietari și acte

Inscrieri privitoare la dreptul de proprietate și alte drepturi reale	Referințe
/	
Act Administrativ nr. TDP 1426-44813, din 08/09/1997 emis de COMISIA JUDETEANA DOLJ;	
B1	A1
Intabulare, drept de PROPRIETATE, dobândit prin Reconstituire, cota actuala 1/1, cota initiala 1/1	
1) BARBU VERGICA, LIPSĂ CNP	
2) STAN RODICA, LIPSĂ CNP	
3) CERCELARU ANGELA, LIPSĂ CNP	
4) MITRACHE ELENA, LIPSĂ CNP	

C. Partea III. SARCINI .

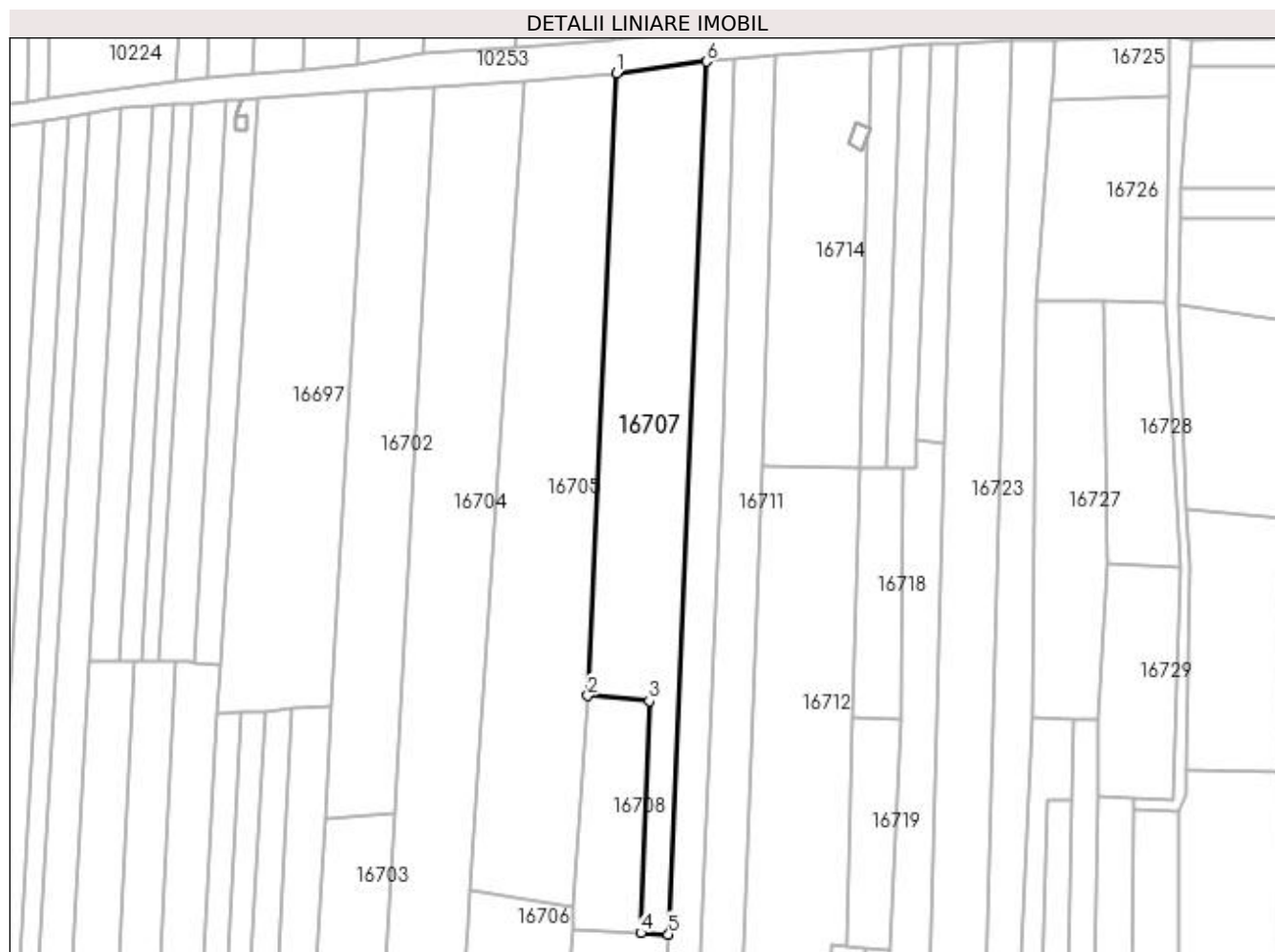
Inscrieri privind dezmembramintele dreptului de proprietate, drepturi reale de garanție și sarcini	Referințe
NU SUNT	

Anexa Nr. 1 La Partea I

Teren

Nr cadastral	Suprafața (mp)*	Observații / Referințe
	3.600	

* Suprafața este determinată în planul de proiecție Stereo 70.



Date referitoare la teren

Crt	Categorie folosință	Intra vilan	Suprafața (mp)	Tarla	Parcelă	Nr. topo	Observații / Referințe
1	arabil	DA	1.500	79	46	-	
2	vie	NU	2.100	79	46	-	

Lungime Segmente

1) Valorile lungimilor segmentelor sunt obținute din proiecție în plan.

Punct început	X / Y	Punct sfârșit	X / Y	Lungime segment (** (m)
1	427.823,974 294.790,786	2	427.817,252 294.642,767	148.172
2	427.817,252 294.642,767	3	427.831,879 294.641,523	14.68
3	427.831,879 294.641,523	4	427.829,861 294.586,398	55.162
4	427.829,861 294.586,398	5	427.836,419 294.586,018	6.569

Punct început	X / Y	Punct sfârșit	X / Y	Lungime segment (** (m)
5	427.836,419 294.586,018	6	427.845,415 294.793,618	207.794
6	427.845,415 294.793,618	1	427.823,974 294.790,786	21.627

** Lungimile segmentelor sunt determinate în planul de proiecție Stereo 70 și sunt rotunjite la 1 milimetru.

*** Distanța dintre puncte este formată din segmente cumulate ce sunt mai mici decât valoarea 1 milimetru.

**DATE DESPRE IMOBILUL NR. 16708**

Oficiul de Cadastru și Publicitate Imobiliară DOLJ
Biroul de Cadastru și Publicitate Imobiliară Craiova

A. Partea I. Descrierea imobilului

TEREN Extravilan

Adresa: Jud. Dolj, T79, P46

Nr. Crt	Nr cadastral Nr. topografic	Suprafața* (mp)	Observații / Referințe
A1		Din acte: 600 Masurata: 859	Sector cadastral:22 Teren neimprejmuit;

B. Partea II. Proprietari și acte

Inscrieri privitoare la dreptul de proprietate și alte drepturi reale		Referințe
/		
Act Administrativ nr. TDP 683-48675, din 25/01/1996 emis de COMISIA JUDETEANA DOLJ (CERTIFICAT DECES SERIA D.10 NR.022663);		
B1	Intabulare, drept de PROPRIETATE, dobandit prin Reconstituire, cota actuala 1/1, cota initiala 1/1 1) VINTILĂ IOANA DEFUNCT:Da	A1

C. Partea III. SARCINI .

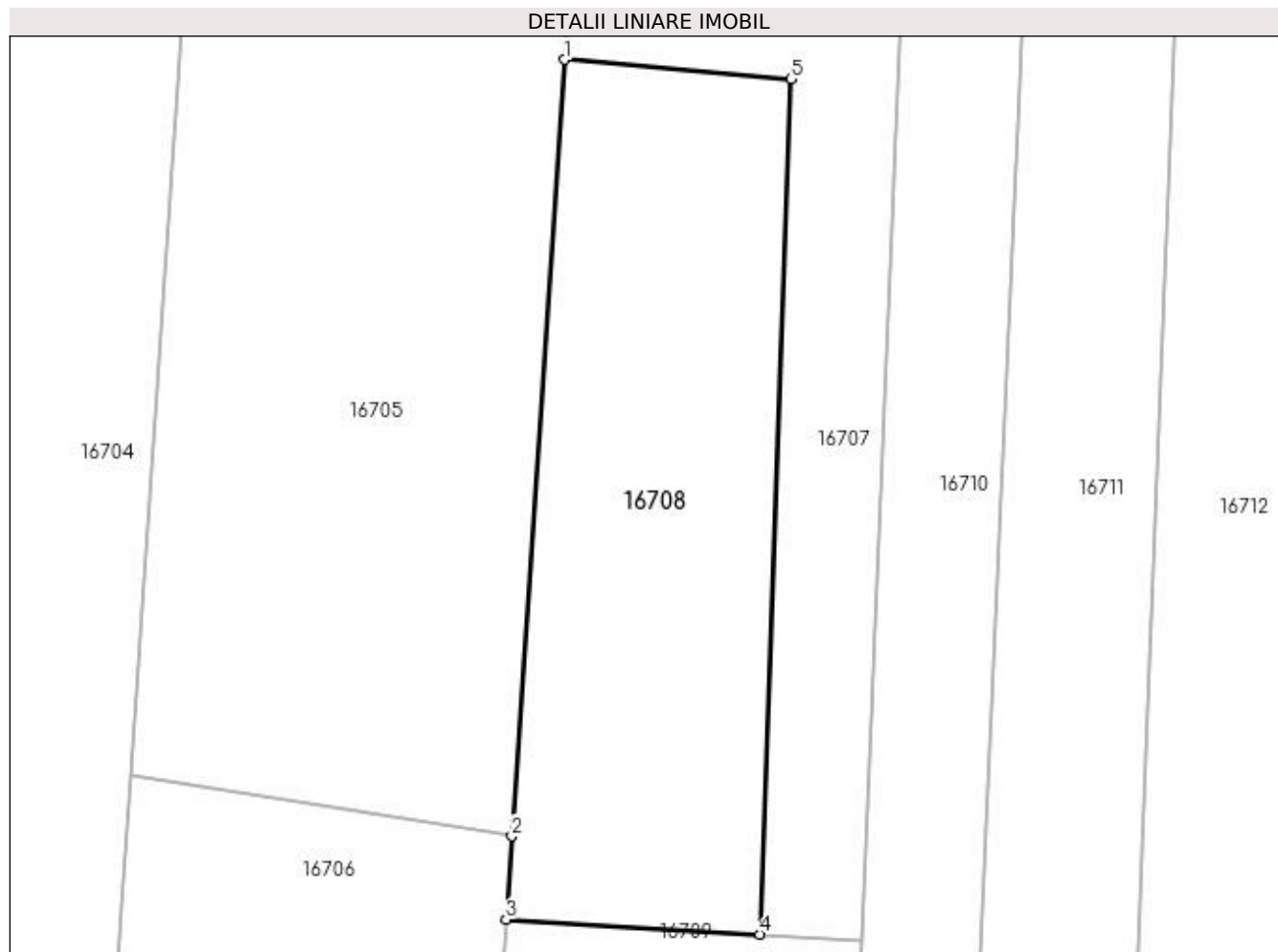
Inscrieri privind dezmembramintele dreptului de proprietate, drepturi reale de garanție și sarcini	Referințe
NU SUNT	

Anexa Nr. 1 La Partea I

Teren

Nr cadastral	Suprafața (mp)*	Observații / Referințe
	Din acte: 600 Masurata: 859	

* Suprafața este determinată în planul de proiecție Stereo 70.



Date referitoare la teren

Crt	Categorie folosință	Intravilan	Suprafața (mp)	Tarla	Parcelă	Nr. topo	Observații / Referințe
1	vie	NU	859	79	46	-	IDENTIC CU T9

Lungime Segmente

1) Valorile lungimilor segmentelor sunt obținute din proiecție în plan.

Punct început	X / Y	Punct sfârșit	X / Y	Lungime segment (** (m)
1	427.817,252 294.642,767	2	427.813,876 294.592,725	50.156
2	427.813,876 294.592,725	3	427.813,513 294.587,343	5.394
3	427.813,513 294.587,343	4	427.829,861 294.586,398	16.375
4	427.829,861 294.586,398	5	427.831,879 294.641,523	55.162
5	427.831,879 294.641,523	1	427.817,252 294.642,767	14.68

**** Lungimile segmentelor sunt determinate în planul de proiecție Stereo 70 și sunt rotunjite la 1 milimetru.**

***** Distanța dintre puncte este formată din segmente cumulate ce sunt mai mici decât valoarea 1 milimetru.**

**DATE DESPRE IMOBILUL NR. 16709**

Oficiul de Cadastru și Publicitate Imobiliară DOLJ
Biroul de Cadastru și Publicitate Imobiliară Craiova

A. Partea I. Descrierea imobilului

TEREN Extravilan

Adresa: Jud. Dolj, T79, P45

Nr. Crt	Nr cadastral Nr. topografic	Suprafața* (mp)	Observații / Referințe
A1		2.000	Sector cadastral:22 Teren neimprejmuit;

B. Partea II. Proprietari și acte

Inscrieri privitoare la dreptul de proprietate și alte drepturi reale		Referințe
/		
Act Notarial nr. CONTRACT DONATIE AUT.1674, din 12/09/2003 emis de N.P. FLORIAN TONE (TDP 529-58836 DIN 20-10-1995 EMIS DE COMISIA JUDETEANA DOLJ);		
B1	Intabulare, drept de PROPRIETATE, dobandit prin Conventie, cota actuala 1/1, cota initiala 1/1 1) RUSSET STELA, CASATORITA	A1

C. Partea III. SARCINI .

Inscrieri privind dezmembramintele dreptului de proprietate, drepturi reale de garanție și sarcini	Referințe
NU SUNT	

Anexa Nr. 1 La Partea I

Teren

Nr cadastral	Suprafața (mp)*	Observații / Referințe
	2.000	

* Suprafața este determinată în planul de proiecție Stereo 70.



Date referitoare la teren

Crt	Categorie folosință	Intra vilan	Suprafața (mp)	Tarla	Parcelă	Nr. topo	Observații / Referințe
1	arabil	NU	2.000	79	45	-	

Lungime Segmente

1) Valorile lungimilor segmentelor sunt obținute din proiecție în plan.

Punct început	X / Y	Punct sfârșit	X / Y	Lungime segment (** (m))
1	427.807,692 294.501,04	2	427.830,137 294.497,257	22.761
2	427.830,137 294.497,257	3	427.836,419 294.586,018	88.983
3	427.836,419 294.586,018	4	427.829,861 294.586,398	6.569
4	427.829,861 294.586,398	5	427.813,513 294.587,343	16.375
5	427.813,513 294.587,343	1	427.807,692 294.501,04	86.499

**** Lungimile segmentelor sunt determinate în planul de proiecție Stereo 70 și sunt rotunjite la 1 milimetru.**

***** Distanța dintre puncte este formată din segmente cumulate ce sunt mai mici decât valoarea 1 milimetru.**

**DATE DESPRE IMOBILUL NR. 16710**

Oficiul de Cadastru și Publicitate Imobiliară DOLJ
Biroul de Cadastru și Publicitate Imobiliară Craiova

A. Partea I. Descrierea imobilului

TEREN Extravilan

Adresa: Jud. Dolj, T79, HC 573/1

Nr. Crt	Nr cadastral Nr. topografic	Suprafața* (mp)	Observații / Referințe
A1		2.382	Sector cadastral:22 Teren neimprejmuit;

B. Partea II. Proprietari și acte

Inscrieri privitoare la dreptul de proprietate și alte drepturi reale		Referințe
/		
Act Normativ nr. LEGE 7, din 13/03/1996 emis de PARLAMENT;		
B1	Inscrierea provizorie, drept de PROPRIETATE, dobandit prin Lege, cota actuala 1/1, cota initiala 1/1 1) NEIDENTIFICAT NEIDENTIFICAT	A1

C. Partea III. SARCINI .

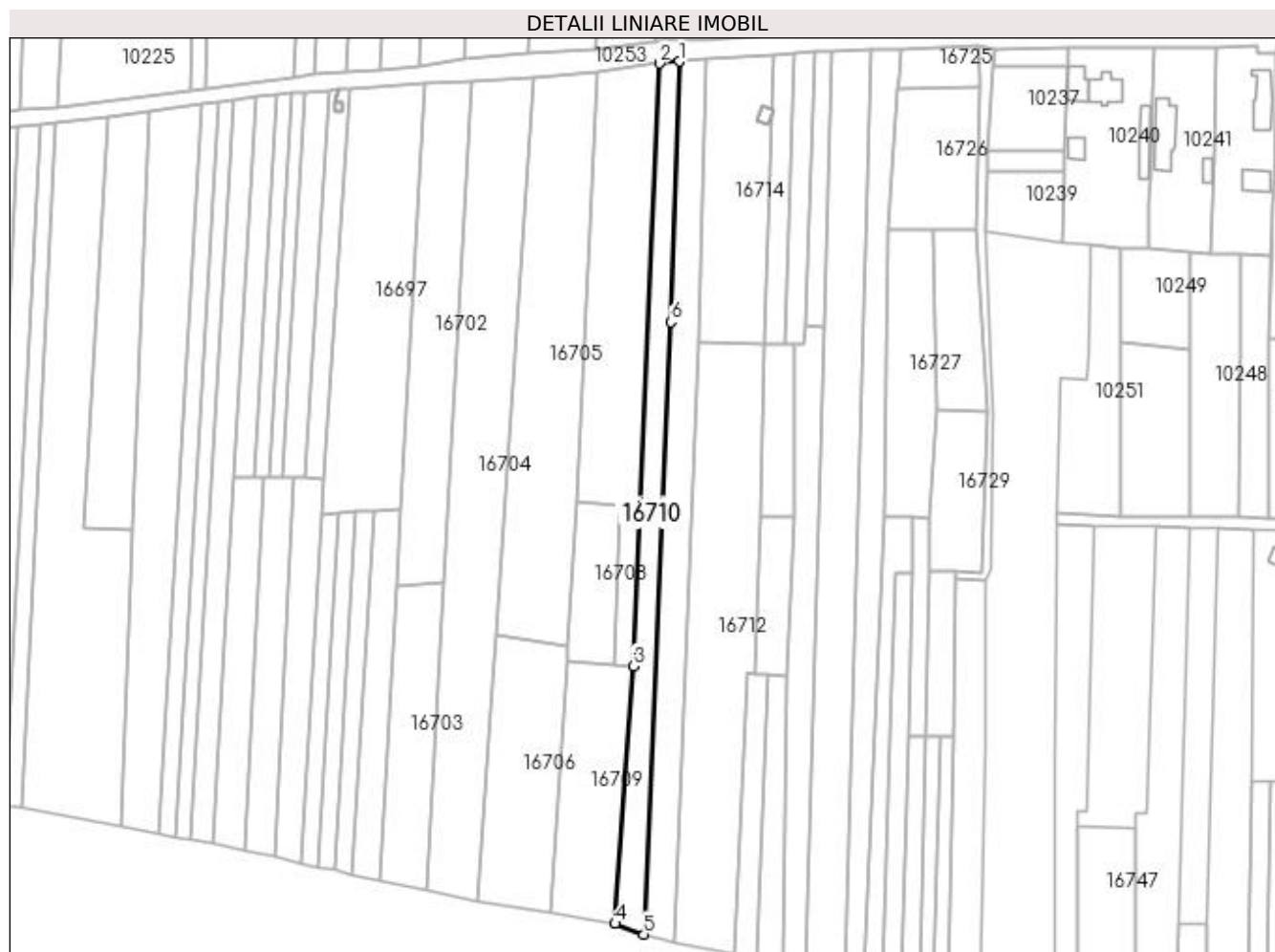
Inscrieri privind dezmembramintele dreptului de proprietate, drepturi reale de garanție și sarcini	Referințe
NU SUNT	

Anexa Nr. 1 La Partea I

Teren

Nr cadastral	Suprafața (mp)*	Observații / Referințe
	2.382	

* Suprafața este determinată în planul de proiecție Stereo 70.



Date referitoare la teren

Crt	Categorie folosință	Intravilan	Suprafața (mp)	Tarla	Parcelă	Nr. topo	Observații / Referințe
1	curți constructii	NU	2.382	79	HC 573/1	-	

Lungime Segmente

1) Valorile lungimilor segmentelor sunt obținute din proiecție în plan.

Punct început	X / Y	Punct sfârșit	X / Y	Lungime segment (** (m)
1	427.852,237 294.794,289	2	427.845,415 294.793,618	6.855
2	427.845,415 294.793,618	3	427.836,419 294.586,018	207.794
3	427.836,419 294.586,018	4	427.830,137 294.497,257	88.983
4	427.830,137 294.497,257	5	427.840,052 294.493,537	10.591
5	427.840,052 294.493,537	6	427.849,372 294.704,573	211.241

Punct început	X / Y	Punct sfârşit	X / Y	Lungime segment (** (m)
6	427.849,372 294.704,573	1	427.852,237 294.794,289	89.762

** Lungimile segmentelor sunt determinate în planul de proiecţie Stereo 70 şi sunt rotunjite la 1 milimetru.

*** Distanţa dintre puncte este formată din segmente cumulate ce sunt mai mici decât valoarea 1 milimetru.

**DATE DESPRE IMOBILUL NR. 16711**

Oficiul de Cadastru și Publicitate Imobiliară DOLJ
Biroul de Cadastru și Publicitate Imobiliară Craiova

A. Partea I. Descrierea imobilului

TEREN Extravilan

Adresa: Jud. Dolj, T79, P48

Nr. Crt	Nr cadastral Nr. topografic	Suprafața* (mp)	Observații / Referințe
A1		3.000	Sector cadastral:22 Teren neimprejmuit;

B. Partea II. Proprietari și acte

Inscrieri privitoare la dreptul de proprietate și alte drepturi reale	Referințe
/	
Act Administrativ nr. TDP 1362-45303, din 02/09/1997 emis de COMISIA JUDETEANA DOLJ;	
B1	A1
Intabulare, drept de PROPRIETATE, dobândit prin Reconstituire, cota actuala 1/1, cota initiala 1/1 1) BARBU MIRCEA , LIPSĂ CNP	

C. Partea III. SARCINI .

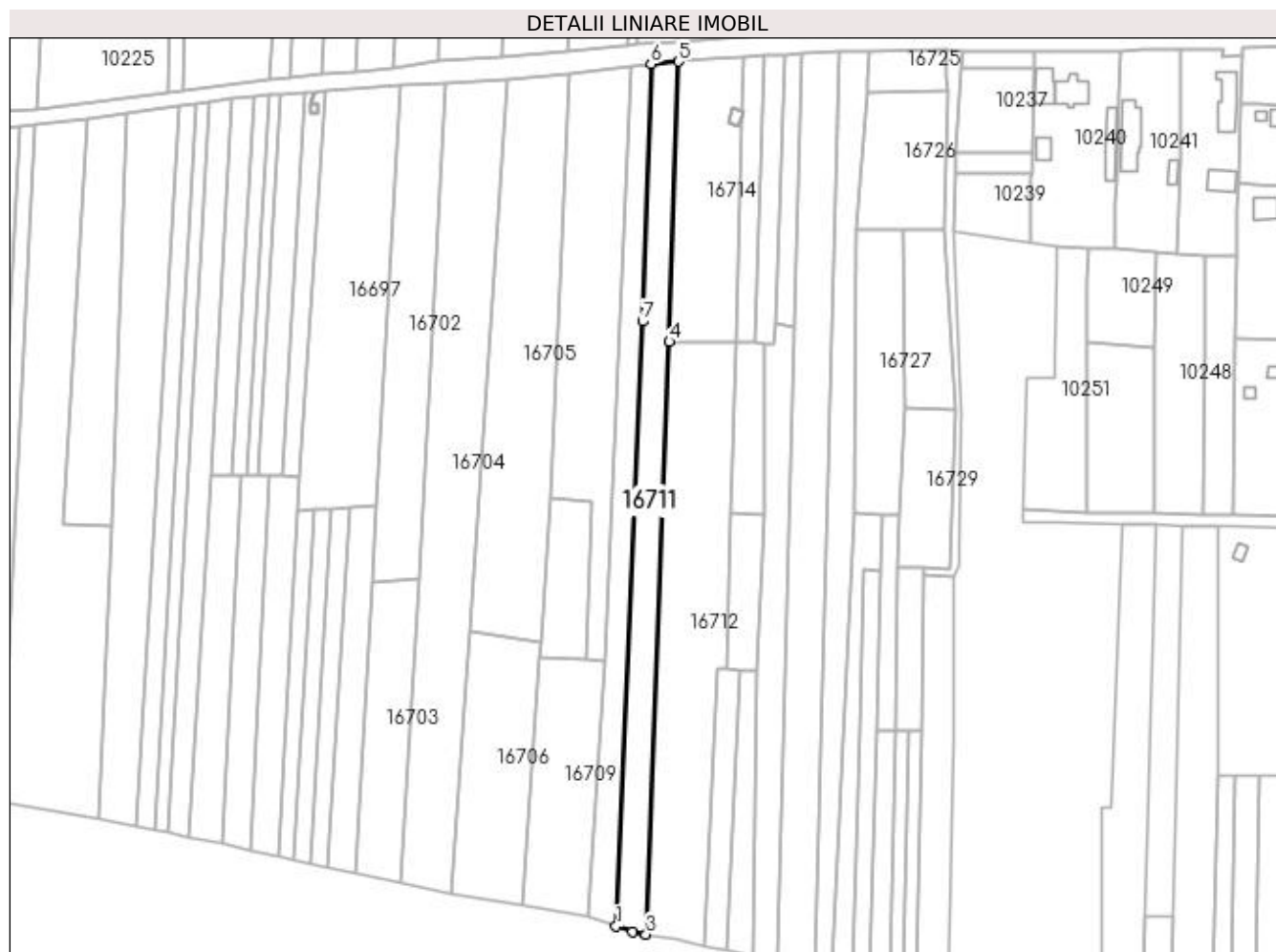
Inscrieri privind dezmembramintele dreptului de proprietate, drepturi reale de garanție și sarcini	Referințe
NU SUNT	

Anexa Nr. 1 La Partea I

Teren

Nr cadastral	Suprafața (mp)*	Observații / Referințe
	3.000	

* Suprafața este determinată în planul de proiecție Stereo 70.



Date referitoare la teren

Crt	Categorie folosință	Intra vilan	Suprafața (mp)	Tarla	Parcelă	Nr. topo	Observații / Referințe
1	arabil	NU	3.000	79	48	-	

Lungime Segmente

1) Valorile lungimilor segmentelor sunt obținute din proiecție în plan.

Punct început	X / Y	Punct sfârșit	X / Y	Lungime segment (** (m)
1	427.840,052 294.493,537	2	427.845,884 294.491,68	6.12
2	427.845,884 294.491,68	3	427.850,518 294.490,761	4.724
3	427.850,518 294.490,761	4	427.858,656 294.697,459	206.858
4	427.858,656 294.697,459	5	427.861,802 294.795,156	97.748
5	427.861,802 294.795,156	6	427.852,237 294.794,289	9.604

Punct început	X / Y	Punct sfârșit	X / Y	Lungime segment (** (m)
6	427.852,237 294.794,289	7	427.849,372 294.704,573	89.762
7	427.849,372 294.704,573	1	427.840,052 294.493,537	211.241

** Lungimile segmentelor sunt determinate în planul de proiecție Stereo 70 și sunt rotunjite la 1 milimetru.

*** Distanța dintre puncte este formată din segmente cumulate ce sunt mai mici decât valoarea 1 milimetru.

**DATE DESPRE IMOBILUL NR. 16712**

Oficiul de Cadastru și Publicitate Imobiliară DOLJ
Biroul de Cadastru și Publicitate Imobiliară Craiova

A. Partea I. Descrierea imobilului

TEREN Extravilan

Adresa: Jud. Dolj, T79, P49

Nr. Crt	Nr cadastral Nr. topografic	Suprafața* (mp)	Observații / Referințe
A1		4.700	Sector cadastral:22 Teren neimprejmuit;

B. Partea II. Proprietari și acte

Inscrieri privitoare la dreptul de proprietate și alte drepturi reale	Referințe
/	
Act Notarial nr. CVC NR.408, din 25/05/2004 emis de BNP FLORINA PETRESCU;	
B1	A1
Intabulare, drept de PROPRIETATE, dobandit prin Conventie, cota actuala 1/1, cota initiala 1/1	
1) VLAD GABRIEL	
2) VLAD ECATERINA, LIPSĂ CNP	

C. Partea III. SARCINI .

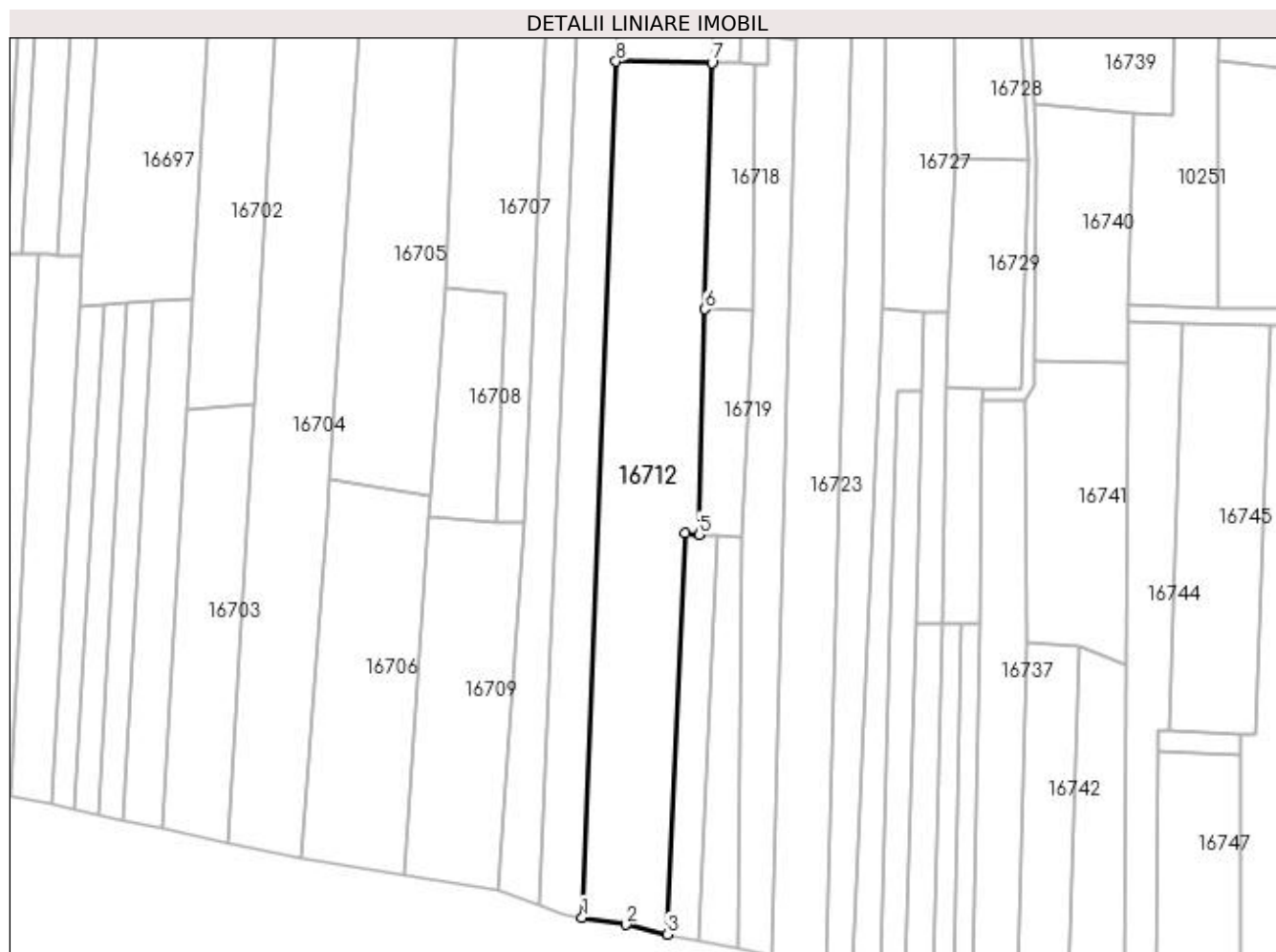
Inscrieri privind dezmembramintele dreptului de proprietate, drepturi reale de garanție și sarcini	Referințe
NU SUNT	

Anexa Nr. 1 La Partea I

Teren

Nr cadastral	Suprafața (mp)*	Observații / Referințe
	4.700	

* Suprafața este determinată în planul de proiecție Stereo 70.



Date referitoare la teren

Crt	Categorie folosință	Intra vilan	Suprafața (mp)	Tarla	Parcelă	Nr. topo	Observații / Referințe
1	arabil	NU	4.700	79	49	-	

Lungime Segmente

1) Valorile lungimilor segmentelor sunt obținute din proiecție în plan.

Punct început	X / Y	Punct sfârșit	X / Y	Lungime segment (** (m)
1	427.850,518 294.490,761	2	427.860,966 294.489,028	10.591
2	427.860,966 294.489,028	3	427.871,079 294.486,682	10.382
3	427.871,079 294.486,682	4	427.875,45 294.583,536	96.953
4	427.875,45 294.583,536	5	427.878,66 294.583,22	3.226
5	427.878,66 294.583,22	6	427.880,159 294.637,679	54.48

Punct început	X / Y	Punct sfârșit	X / Y	Lungime segment (** (m)
6	427.880,159 294.637,679	7	427.881,818 294.697,174	59.518
7	427.881,818 294.697,174	8	427.858,656 294.697,459	23.164
8	427.858,656 294.697,459	1	427.850,518 294.490,761	206.858

** Lungimile segmentelor sunt determinate în planul de proiecție Stereo 70 și sunt rotunjite la 1 milimetru.

*** Distanța dintre puncte este formată din segmente cumulate ce sunt mai mici decât valoarea 1 milimetru.

**DATE DESPRE IMOBILUL NR. 16713**

Oficiul de Cadastru și Publicitate Imobiliară DOLJ
Biroul de Cadastru și Publicitate Imobiliară Craiova

A. Partea I. Descrierea imobilului

TEREN Intravilan

Adresa: Loc. Zanoaga, Jud. Dolj, T79, STALP

Nr. Crt	Nr cadastral Nr. topografic	Suprafața* (mp)	Observații / Referințe
A1		21	Sector cadastral:22 Teren neimprijmit;

Construcții

Crt	Nr cadastral Nr. topografic	Adresa	Observații / Referințe
A1.1		Loc. Zanoaga, Jud. Dolj	Nr. niveluri:1; S. construita la sol:21 mp; STALP

B. Partea II. Proprietari și acte

Inscrieri privitoare la dreptul de proprietate și alte drepturi reale		Referințe
/		
Act Administrativ nr. DECRET PREZIDENTIAL NR.93, din 22/05/1985 emis de PRESEDINTELE REPUBLICII SOCIALISTE ROMANIA;		
B1	Intabulare, drept de PROPRIETATE, dobandit prin Lege, cota actuala 1/1, cota initiala 1/1 1) STATUL ROMAN-DOMENIUL PUBLIC, LIPSĂ CNP	A1, A1.1
Act Administrativ nr. CONTRACT CONCESIUNE NR.6, din 20/06/2005 emis de MINISTERUL ECONOMIEI SI COMERTULUI (- SDFEE ELECTRICA OLTENIA-ACT ADMINSTRATIV NR.14227 DIN 13-03-2007 EMIS DE OFICIUL REGISTRULUI COMERTULUI DE PE LANGA TRIBUNALUL DOLJ; ACT ADMINSTRATIV NR.2008 DIN 14-03-2007 EMIS DE TRIBUNALUL DOLJ; ACT NOTARIAL NR.641 DIN 09-03-2007 EMIS DE B.N.P. MONE GABRIELA SI ANDREI AUREL JEAN; ACT ADMINISTRATIV NR.57806 DIN 29-12-2016 EMIS DE OFICIUL REGISTRULUI COMERTULUI DE PE LANGA TRIBUNALUL DOLJ; ACT ADMINISTRATIV NR.22729 DIN 30-12-2016 EMIS DE OFICIUL REGISTRULUI COMERTULUI DE PE LANGA TRIBUNALUL DOLJ;);		
B2	Intabulare, drept de CONCESIUNEPE O PERIOADA DE 49 DE ANI INCEPAND CU DATA SEMNARII CONSTRUCTULUI DE CONCESIUNE, dobandit prin Conventie, cota actuala 1/1, cota initiala 1/1 1) DISTRIBUTIE ENERGIE OLTENIA SA, CIF:14491102	A1

C. Partea III. SARCINI .

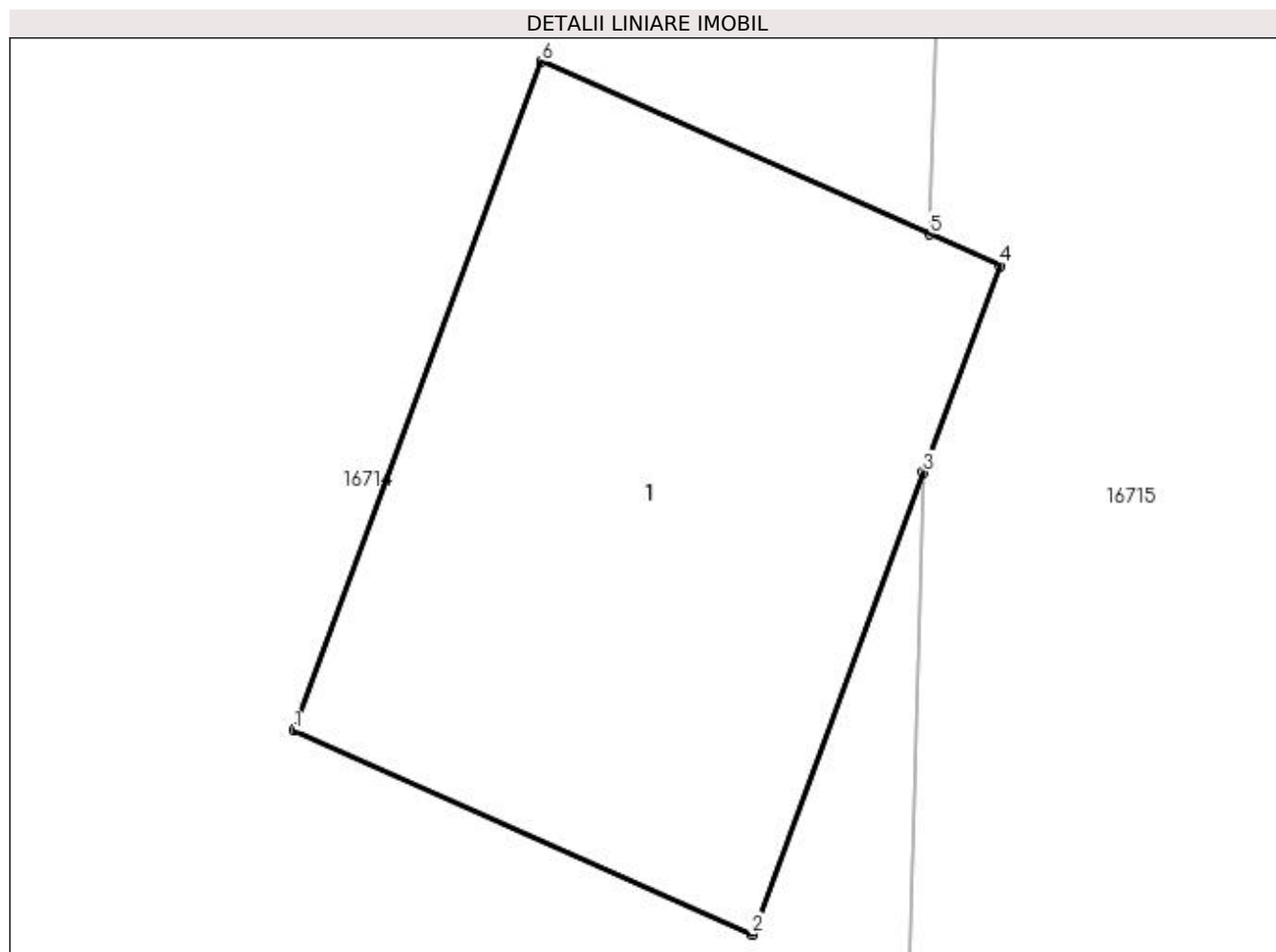
Inscrieri privind dezmembramintele dreptului de proprietate, drepturi reale de garanție și sarcini	Referințe
NU SUNT	

Anexa Nr. 1 La Partea I

Teren

Nr cadastral	Suprafața (mp)*	Observații / Referințe
	21	

* Suprafața este determinată în planul de proiecție Stereo 70.



Date referitoare la teren

Crt	Categorie folosință	Intra vilan	Suprafața (mp)	Tarla	Parcelă	Nr. topo	Observații / Referințe
1	curți construcții	DA	21	79	STALP	-	

Date referitoare la construcții

Crt	Număr	Destinație construcție	Supraf. (mp)	Situație juridică	Observații / Referințe
A1.1		construcții industriale și edilitare	21	Cu acte	Nr. niveluri:1; S. construită la sol:21 mp; STALP

Lungime Segmente

1) Valorile lungimilor segmentelor sunt obținute din proiecție în plan.

Punct început	X / Y	Punct sfârșit	X / Y	Lungime segment (** (m)
1	427.879,094 294.773,971	2	427.882,627 294.772,4	3.867
2	427.882,627 294.772,4	3	427.883,946 294.775,958	3.795
3	427.883,946 294.775,958	4	427.884,537 294.777,553	1.701

Punct început	X / Y	Punct sfârșit	X / Y	Lungime segment (** (m)
4	427.884,537 294.777,553	5	427.883,996 294.777,794	0.592
5	427.883,996 294.777,794	6	427.881,004 294.779,124	3.274
6	427.881,004 294.779,124	1	427.879,094 294.773,971	5.496

** Lungimile segmentelor sunt determinate în planul de proiecție Stereo 70 și sunt rotunjite la 1 milimetru.

*** Distanța dintre puncte este formată din segmente cumulate ce sunt mai mici decât valoarea 1 milimetru.

**DATE DESPRE IMOBILUL NR. 16714**

Oficiul de Cadastru și Publicitate Imobiliară DOLJ
Biroul de Cadastru și Publicitate Imobiliară Craiova

A. Partea I. Descrierea imobilului

TEREN Necunoscut

Adresa: Loc. Zanoaga, Jud. Dolj, T79, P49/1

Nr. Crt	Nr cadastral Nr. topografic	Suprafața* (mp)	Observații / Referințe
A1		Din acte: 2.259 Masurata: 2.238	Sector cadastral:22 Teren neimprejmuit;

B. Partea II. Proprietari și acte

Inscrieri privitoare la dreptul de proprietate și alte drepturi reale		Referințe
/		
Act Normativ nr. LEGE 7, din 13/03/1996 emis de PARLAMENT;		
B1	Inscrierea provizorie, drept de PROPRIETATE, dobandit prin Lege, cota actuala 1/1, cota initiala 1/1 1) NEIDENTIFICAT NEIDENTIFICAT	A1

C. Partea III. SARCINI .

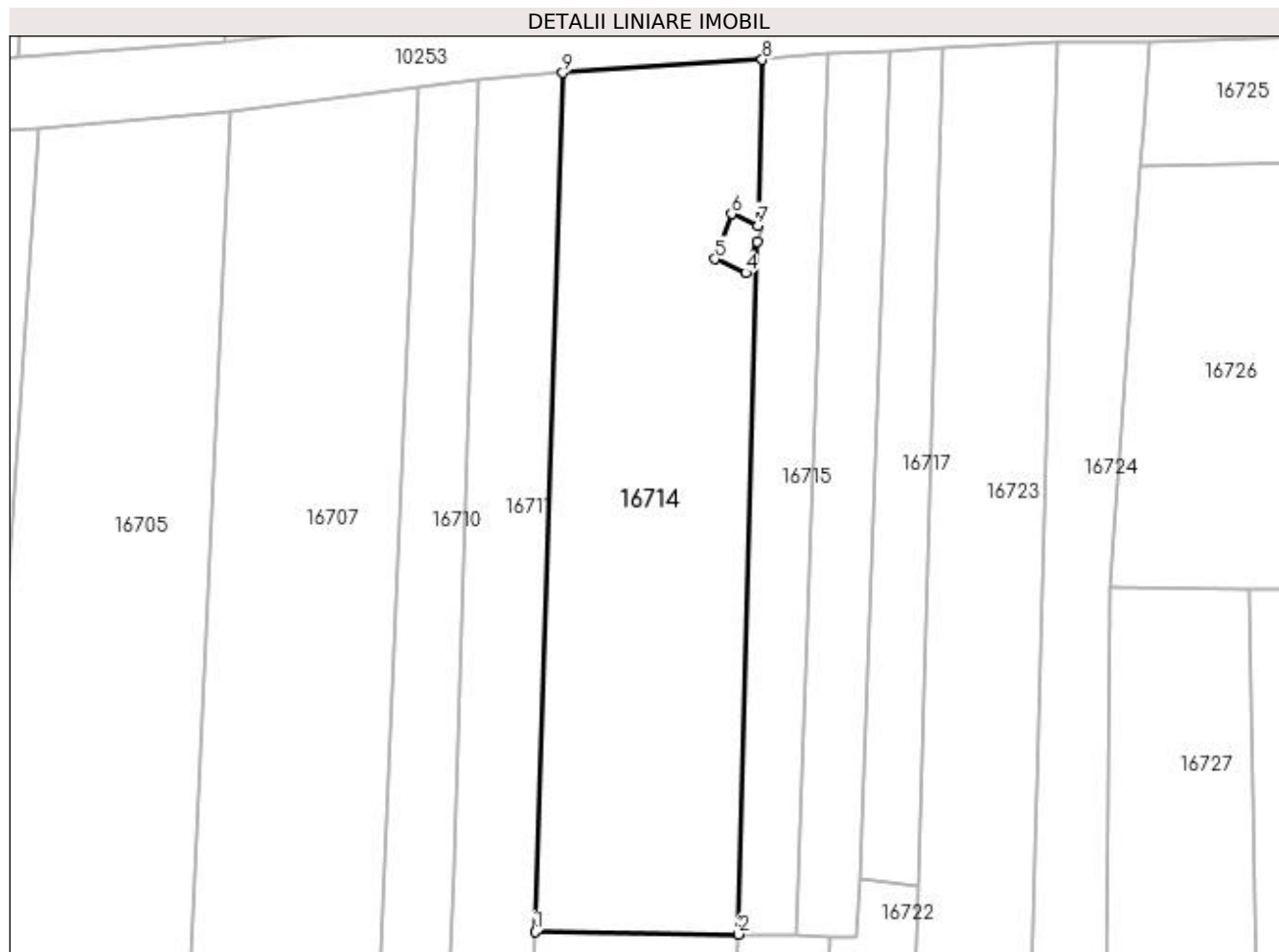
Inscrieri privind dezmembramintele dreptului de proprietate, drepturi reale de garanție și sarcini	Referințe
NU SUNT	

Anexa Nr. 1 La Partea I

Teren

Nr cadastral	Suprafața (mp)*	Observații / Referințe
	Din acte: 2.259 Masurata: 2.238	

* Suprafața este determinată în planul de proiecție Stereo 70.



Date referitoare la teren

Crt	Categorie folosință	Intra vilan	Suprafața (mp)	Tarla	Parcelă	Nr. topo	Observații / Referințe
1	arabil	DA	1.600	79	49/1	-	
2	arabil	NU	638	79	49/1	-	

Lungime Segmente

1) Valorile lungimilor segmentelor sunt obținute din proiecție în plan.

Punct început	X / Y	Punct sfârșit	X / Y	Lungime segment (** (m)
1	427.858,656 294.697,459	2	427.881,818 294.697,174	23.164
2	427.881,818 294.697,174	3	427.883,946 294.775,958	78.813
3	427.883,946 294.775,958	4	427.882,627 294.772,4	3.795
4	427.882,627 294.772,4	5	427.879,094 294.773,971	3.867

Punct început	X / Y	Punct sfârșit	X / Y	Lungime segment (** (m)
5	427.879,094 294.773,971	6	427.881,004 294.779,124	5.496
6	427.881,004 294.779,124	7	427.883,996 294.777,794	3.274
7	427.883,996 294.777,794	8	427.884,505 294.796,641	18.854
8	427.884,505 294.796,641	9	427.861,802 294.795,156	22.751
9	427.861,802 294.795,156	1	427.858,656 294.697,459	97.748

** Lungimile segmentelor sunt determinate în planul de proiecție Stereo 70 și sunt rotunjite la 1 milimetru.

*** Distanța dintre puncte este formată din segmente cumulate ce sunt mai mici decât valoarea 1 milimetru.

**DATE DESPRE IMOBILUL NR. 16715**

Oficiul de Cadastru și Publicitate Imobiliară DOLJ
Biroul de Cadastru și Publicitate Imobiliară Craiova

A. Partea I. Descrierea imobilului

TEREN Intravilan

Adresa: Loc. Zanoaga, Jud. Dolj, T79, P54

Nr. Crt	Nr cadastral Nr. topografic	Suprafața* (mp)	Observații / Referințe
A1		700	Sector cadastral:22 Teren neimprejmuit;

B. Partea II. Proprietari și acte

Inscrieri privitoare la dreptul de proprietate și alte drepturi reale	Referințe
/	
Act Administrativ nr. TDP 917-46046, din 18/04/1997 emis de COMISIA JUDETEANA DOLJ;	
B1	A1
Intabulare, drept de PROPRIETATE, dobândit prin Reconstituire, cota actuala 1/1, cota initiala 1/1 1) VLADU GHEORGHE, LIPSĂ CNP	

C. Partea III. SARCINI .

Inscrieri privind dezmembramintele dreptului de proprietate, drepturi reale de garanție și sarcini	Referințe
NU SUNT	

Anexa Nr. 1 La Partea I

Teren

Nr cadastral	Suprafața (mp)*	Observații / Referințe
	700	

* Suprafața este determinată în planul de proiecție Stereo 70.



Date referitoare la teren

Crt	Categorie folosință	Intra vilan	Suprafața (mp)	Tarla	Parcelă	Nr. topo	Observații / Referințe
1	vie	DA	700	79	54	-	

Lungime Segmente

1) Valorile lungimilor segmentelor sunt obținute din proiecție în plan.

Punct început	X / Y	Punct sfârșit	X / Y	Lungime segment (** (m)
1	427.884,505 294.796,641	2	427.883,996 294.777,794	18.854
2	427.883,996 294.777,794	3	427.884,537 294.777,553	0.593
3	427.884,537 294.777,553	4	427.883,946 294.775,958	1.701
4	427.883,946 294.775,958	5	427.881,818 294.697,174	78.813
5	427.881,818 294.697,174	6	427.888,385 294.697,026	6.569

Punct început	X / Y	Punct sfârșit	X / Y	Lungime segment (** (m)
6	427.888,385 294.697,026	7	427.891,979 294.797,277	100.315
7	427.891,979 294.797,277	1	427.884,505 294.796,641	7.501

** Lungimile segmentelor sunt determinate în planul de proiecție Stereo 70 și sunt rotunjite la 1 milimetru.

*** Distanța dintre puncte este formată din segmente cumulate ce sunt mai mici decât valoarea 1 milimetru.

**DATE DESPRE IMOBILUL NR. 16716**

Oficiul de Cadastru și Publicitate Imobiliară DOLJ
Biroul de Cadastru și Publicitate Imobiliară Craiova

A. Partea I. Descrierea imobilului

TEREN Intravilan

Adresa: Loc. Zanoaga, Jud. Dolj, T79, P55

Nr. Crt	Nr cadastral Nr. topografic	Suprafața* (mp)	Observații / Referințe
A1		Din acte: 650 Masurata: 700	Sector cadastral:22 Teren neimprejmit;

B. Partea II. Proprietari și acte

Inscrieri privitoare la dreptul de proprietate și alte drepturi reale		Referințe
/		
Act Notarial nr. CM NR.309, din 08/12/2004 emis de N.P. STEFANESCU FLORIANA (TDP 1194-48053 DIN 05-06-1997 EMIS DE COMISIA JUDETEANA DOLJ);		
B1	Intabulare, drept de PROPRIETATE, dobandit prin Succesiune, cota actuala 1/1, cota initiala 1/1 1) VLADU GEORGE	A1

C. Partea III. SARCINI .

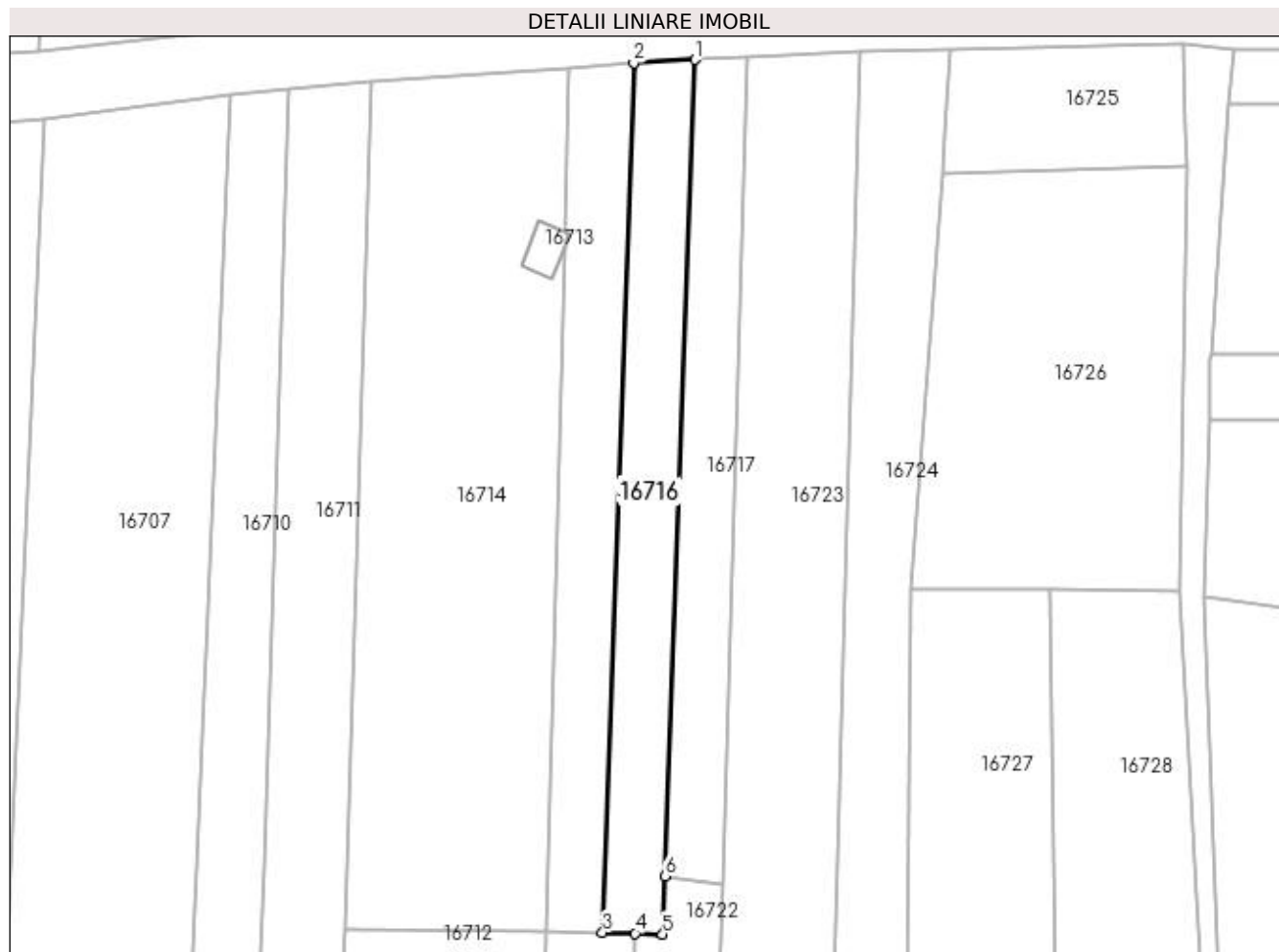
Inscrieri privind dezmembramintele dreptului de proprietate, drepturi reale de garanție și sarcini	Referințe
NU SUNT	

Anexa Nr. 1 La Partea I

Teren

Nr cadastral	Suprafața (mp)*	Observații / Referințe
	Din acte: 650 Masurata: 700	

* Suprafața este determinată în planul de proiecție Stereo 70.



Date referitoare la teren

Crt	Categorie folosință	Intra vilan	Suprafața (mp)	Tarla	Parcelă	Nr. topo	Observații / Referințe
1	vie	DA	700	79	55	-	

Lungime Segmente

1) Valorile lungimilor segmentelor sunt obținute din proiecție în plan.

Punct început	X / Y	Punct sfârșit	X / Y	Lungime segment (** (m)
1	427.899,008 294.797,623	2	427.891,979 294.797,277	7.038
2	427.891,979 294.797,277	3	427.888,385 294.697,026	100.315
3	427.888,385 294.697,026	4	427.892,128 294.696,92	3.744
4	427.892,128 294.696,92	5	427.895,303 294.696,81	3.177
5	427.895,303 294.696,81	6	427.895,539 294.703,509	6.703

Punct început	X / Y	Punct sfârşit	X / Y	Lungime segment (** (m)
6	427.895,539 294.703,509	1	427.899,008 294.797,623	94.178

** Lungimile segmentelor sunt determinate în planul de proiecţie Stereo 70 şi sunt rotunjite la 1 milimetru.

*** Distanţa dintre puncte este formată din segmente cumulate ce sunt mai mici decât valoarea 1 milimetru.

**DATE DESPRE IMOBILUL NR. 16717**

Oficiul de Cadastru și Publicitate Imobiliară DOLJ
Biroul de Cadastru și Publicitate Imobiliară Craiova

A. Partea I. Descrierea imobilului

TEREN Intravilan

Adresa: Loc. Zanoaga, Jud. Dolj, T79, P56

Nr. Crt	Nr cadastral Nr. topografic	Suprafața* (mp)	Observații / Referințe
A1		600	Sector cadastral:22 Teren neimprejmuit;

B. Partea II. Proprietari și acte

Inscrieri privitoare la dreptul de proprietate și alte drepturi reale	Referințe
/	
Act Administrativ nr. TDP 713-44590, din 05/03/1996 emis de COMISIA JUDETEANA DOLJ;	
B1	A1
Intabulare, drept de PROPRIETATE, dobandit prin Reconstituire, cota actuala 1/1, cota initiala 1/1 1) VLAD GHEORGHE, LIPSĂ CNP	

C. Partea III. SARCINI .

Inscrieri privind dezmembramintele dreptului de proprietate, drepturi reale de garanție și sarcini	Referințe
NU SUNT	

Anexa Nr. 1 La Partea I

Teren

Nr cadastral	Suprafața (mp)*	Observații / Referințe
	600	

* Suprafața este determinată în planul de proiecție Stereo 70.



Date referitoare la teren

Crt	Categorie folosință	Intra vilan	Suprafața (mp)	Tarla	Parcelă	Nr. topo	Observații / Referințe
1	arabil	DA	600	79	56	-	

Lungime Segmente

1) Valorile lungimilor segmentelor sunt obținute din proiecție în plan.

Punct început	X / Y	Punct sfârșit	X / Y	Lungime segment (** (m)
1	427.899,008 294.797,623	2	427.895,539 294.703,509	94.178
2	427.895,539 294.703,509	3	427.902,167 294.702,568	6.694
3	427.902,167 294.702,568	4	427.905,022 294.797,938	95.413
4	427.905,022 294.797,938	1	427.899,008 294.797,623	6.023

**** Lungimile segmentelor sunt determinate în planul de proiecție Stereo 70 și sunt rotunjite la 1 milimetru.**

***** Distanța dintre puncte este formată din segmente cumulate ce sunt mai mici decât valoarea 1 milimetru.**

**DATE DESPRE IMOBILUL NR. 16718**

Oficiul de Cadastru și Publicitate Imobiliară DOLJ
Biroul de Cadastru și Publicitate Imobiliară Craiova

A. Partea I. Descrierea imobilului

TEREN Extravilan

Adresa: Jud. Dolj, T79, P52

Nr. Crt	Nr cadastral Nr. topografic	Suprafața* (mp)	Observații / Referințe
A1		Din acte: 680 Masurata: 650	Sector cadastral:22 Teren neimprejmuit;

B. Partea II. Proprietari și acte

Inscrieri privitoare la dreptul de proprietate și alte drepturi reale		Referințe
/		
Act Notarial nr. CM NR.309, din 08/12/2004 emis de N.P. STEFANESCU FLORIANA (TDP 1194-48053 DIN 05-06-1997 EMIS DE COMISIA JUDETEANA DOLJ);		
B1	Intabulare, drept de PROPRIETATE, dobandit prin Succesiune, cota actuala 1/1, cota initiala 1/1 1) VLADU GEORGE	A1

C. Partea III. SARCINI .

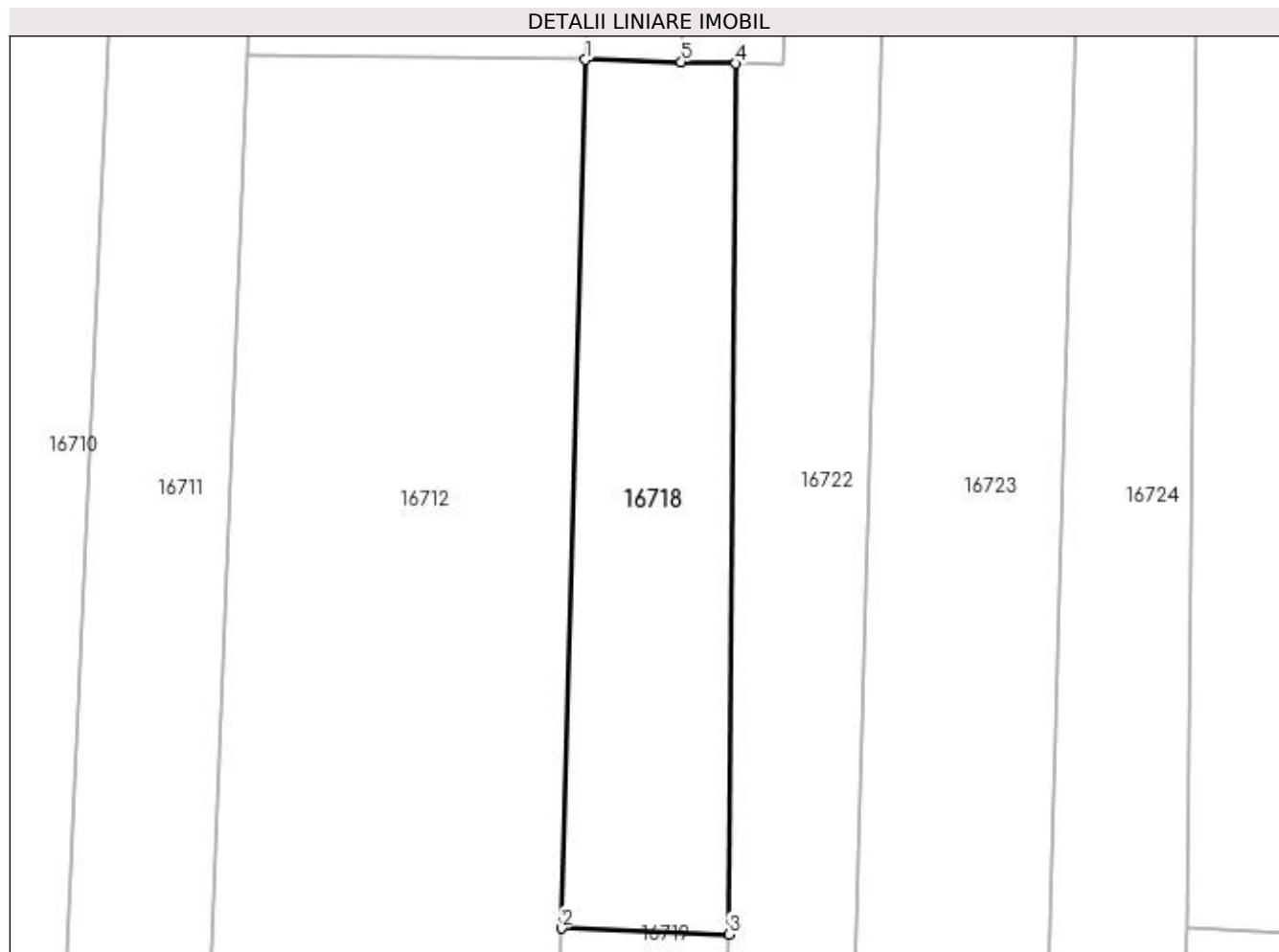
Inscrieri privind dezmembramintele dreptului de proprietate, drepturi reale de garanție și sarcini	Referințe
NU SUNT	

Anexa Nr. 1 La Partea I

Teren

Nr cadastral	Suprafața (mp)*	Observații / Referințe
	Din acte: 680 Masurata: 650	

* Suprafața este determinată în planul de proiecție Stereo 70.



Date referitoare la teren

Crt	Categorie folosință	Intra vilan	Suprafața (mp)	Tarla	Parcelă	Nr. topo	Observații / Referințe
1	vie	NU	650	79	52	-	

Lungime Segmente

1) Valorile lungimilor segmentelor sunt obținute din proiecție în plan.

Punct început	X / Y	Punct sfârșit	X / Y	Lungime segment (** (m)
1	427.881,818 294.697,174	2	427.880,159 294.637,679	59.518
2	427.880,159 294.637,679	3	427.891,656 294.637,268	11.505
3	427.891,656 294.637,268	4	427.892,128 294.696,92	59.654
4	427.892,128 294.696,92	5	427.888,385 294.697,026	3.744
5	427.888,385 294.697,026	1	427.881,818 294.697,174	6.569

**** Lungimile segmentelor sunt determinate în planul de proiecție Stereo 70 și sunt rotunjite la 1 milimetru.**

***** Distanța dintre puncte este formată din segmente cumulate ce sunt mai mici decât valoarea 1 milimetru.**

**DATE DESPRE IMOBILUL NR. 16719**

Oficiul de Cadastru și Publicitate Imobiliară DOLJ
Biroul de Cadastru și Publicitate Imobiliară Craiova

A. Partea I. Descrierea imobilului

TEREN Extravilan

Adresa: Jud. Dolj, T79, P51

Nr. Crt	Nr cadastral Nr. topografic	Suprafața* (mp)	Observații / Referințe
A1		600	Sector cadastral:22 Teren neimprejmuit;

B. Partea II. Proprietari și acte

Inscrieri privitoare la dreptul de proprietate și alte drepturi reale	Referințe
/	
Act Administrativ nr. TDP 1106-48053, din 06/05/1997 emis de COMISIA JUDETEANA DOLJ;	
B1	A1
Intabulare, drept de PROPRIETATE, dobandit prin Reconstituire, cota actuala 1/1, cota initiala 1/1 1) VLAD GABRIEL, LIPSĂ CNP	

C. Partea III. SARCINI .

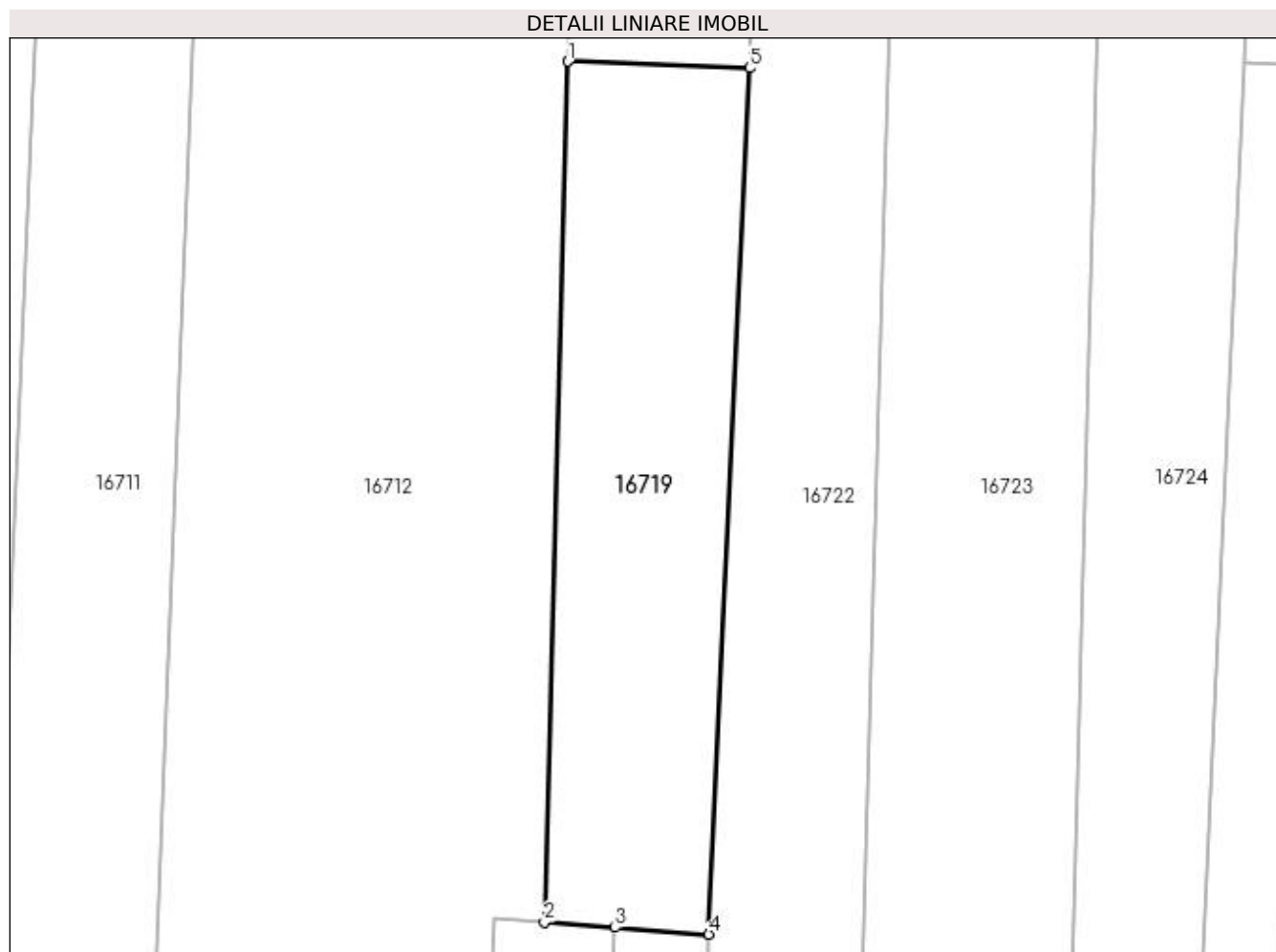
Inscrieri privind dezmembramintele dreptului de proprietate, drepturi reale de garanție și sarcini	Referințe
NU SUNT	

Anexa Nr. 1 La Partea I

Teren

Nr cadastral	Suprafața (mp)*	Observații / Referințe
	600	

* Suprafața este determinată în planul de proiecție Stereo 70.



Date referitoare la teren

Crt	Categorie folosință	Intra vilan	Suprafața (mp)	Tarla	Parcelă	Nr. topo	Observații / Referințe
1	arabil	NU	600	79	51	-	

Lungime Segmente

1) Valorile lungimilor segmentelor sunt obținute din proiecție în plan.

Punct început	X / Y	Punct sfârșit	X / Y	Lungime segment (** (m)
1	427.880,159 294.637,679	2	427.878,66 294.583,22	54.48
2	427.878,66 294.583,22	3	427.883,131 294.582,9	4.483
3	427.883,131 294.582,9	4	427.889,071 294.582,474	5.955
4	427.889,071 294.582,474	5	427.891,656 294.637,268	54.855
5	427.891,656 294.637,268	1	427.880,159 294.637,679	11.505

**** Lungimile segmentelor sunt determinate în planul de proiecție Stereo 70 și sunt rotunjite la 1 milimetru.**

***** Distanța dintre puncte este formată din segmente cumulate ce sunt mai mici decât valoarea 1 milimetru.**

**DATE DESPRE IMOBILUL NR. 16720**

Oficiul de Cadastru și Publicitate Imobiliară DOLJ
Biroul de Cadastru și Publicitate Imobiliară Craiova

A. Partea I. Descrierea imobilului

TEREN Extravilan

Adresa: Jud. Dolj, T79, P50/1

Nr. Crt	Nr cadastral Nr. topografic	Suprafața* (mp)	Observații / Referințe
A1		Din acte: 1.500 Masurata: 750	Sector cadastral:22 Teren neimprejmuit;

B. Partea II. Proprietari și acte

Inscrieri privitoare la dreptul de proprietate și alte drepturi reale	Referințe
/	
Hotarare Judecatoreasca nr. SC NR.9952, din 12/10/2005 emis de JUDECATORIA CRAIOVA (DECIZIE CIVILA NR.696 LA DOSAR NR.500/CIV/2006);	
B1	A1
Intabulare, drept de PROPRIETATE, dobandit prin Hotarare Judecatoreasca, cota actuala 1/1, cota initiala 1/1	
1) VLAD ELENA, LIPSĂ CNP	
2) VLAD SEVASTIAN DANUT, LIPSĂ CNP	

C. Partea III. SARCINI .

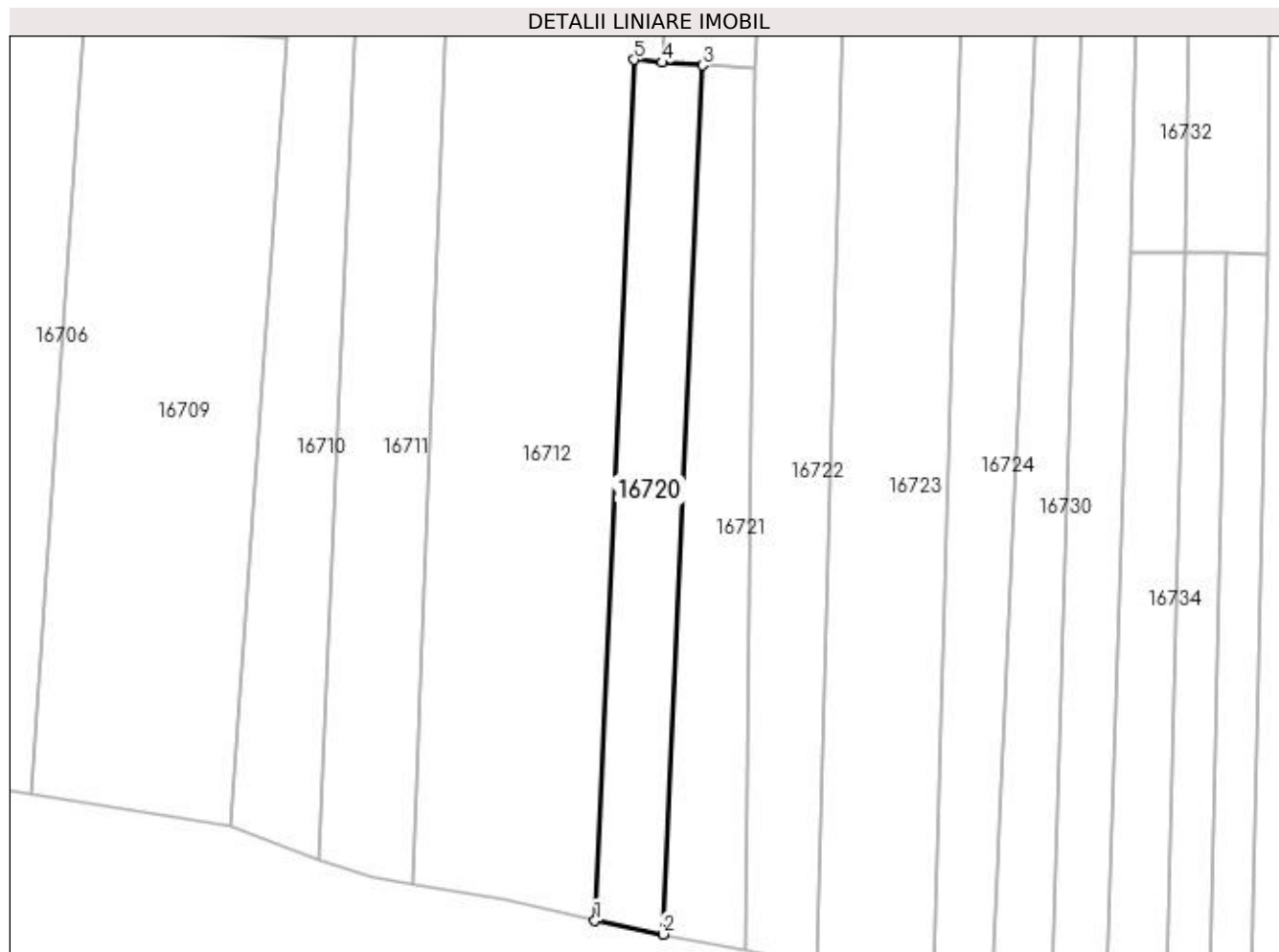
Inscrieri privind dezmembramintele dreptului de proprietate, drepturi reale de garanție și sarcini	Referințe
NU SUNT	

Anexa Nr. 1 La Partea I

Teren

Nr cadastral	Suprafața (mp)*	Observații / Referințe
	Din acte: 1.500 Masurata: 750	

* Suprafața este determinată în planul de proiecție Stereo 70.



Date referitoare la teren

Crt	Categorie folosință	Intra vilan	Suprafața (mp)	Tarla	Parcelă	Nr. topo	Observații / Referințe
1	vie	NU	420	79	50/1	-	
2	arabil	NU	330	79	50/1	-	

Lungime Segmente

1) Valorile lungimilor segmentelor sunt obținute din proiecție în plan.

Punct început	X / Y	Punct sfârșit	X / Y	Lungime segment (** (m)
1	427.871,079 294.486,682	2	427.878,722 294.485,165	7.791
2	427.878,722 294.485,165	3	427.883,131 294.582,9	97.834
3	427.883,131 294.582,9	4	427.878,66 294.583,22	4.483
4	427.878,66 294.583,22	5	427.875,45 294.583,536	3.226

Punct început	X / Y	Punct sfârșit	X / Y	Lungime segment (** (m)
5	427.875,45 294.583,536	1	427.871,079 294.486,682	96.953

** Lungimile segmentelor sunt determinate în planul de proiecție Stereo 70 și sunt rotunjite la 1 milimetru.

*** Distanța dintre puncte este formată din segmente cumulate ce sunt mai mici decât valoarea 1 milimetru.

**DATE DESPRE IMOBILUL NR. 16721**

Oficiul de Cadastru și Publicitate Imobiliară DOLJ
Biroul de Cadastru și Publicitate Imobiliară Craiova

A. Partea I. Descrierea imobilului

TEREN Extravilan

Adresa: Jud. Dolj, T79, P50/2

Nr. Crt	Nr cadastral Nr. topografic	Suprafața* (mp)	Observații / Referințe
A1		Din acte: 1.500 Masurata: 753	Sector cadastral:22 Teren neimprejmit;

B. Partea II. Proprietari și acte

Inscrieri privitoare la dreptul de proprietate și alte drepturi reale	Referințe
/	
Hotarare Judecatoreasca nr. SC NR.9952, din 12/10/2005 emis de JUDECATORIA CRAIOVA (DECIZIE CIVILA NR.696 LA DOSAR NR.500/CIV/2006);	
B1	A1
Intabulare, drept de PROPRIETATE, dobandit prin Hotarare Judecatoreasca, cota actuala 1/1, cota initiala 1/1	
1) VLAD JANETA, LIPSĂ CNP	
2) VLAD LIVIU, LIPSĂ CNP	
3) VLAD LAURENTIU, LIPSĂ CNP	

C. Partea III. SARCINI .

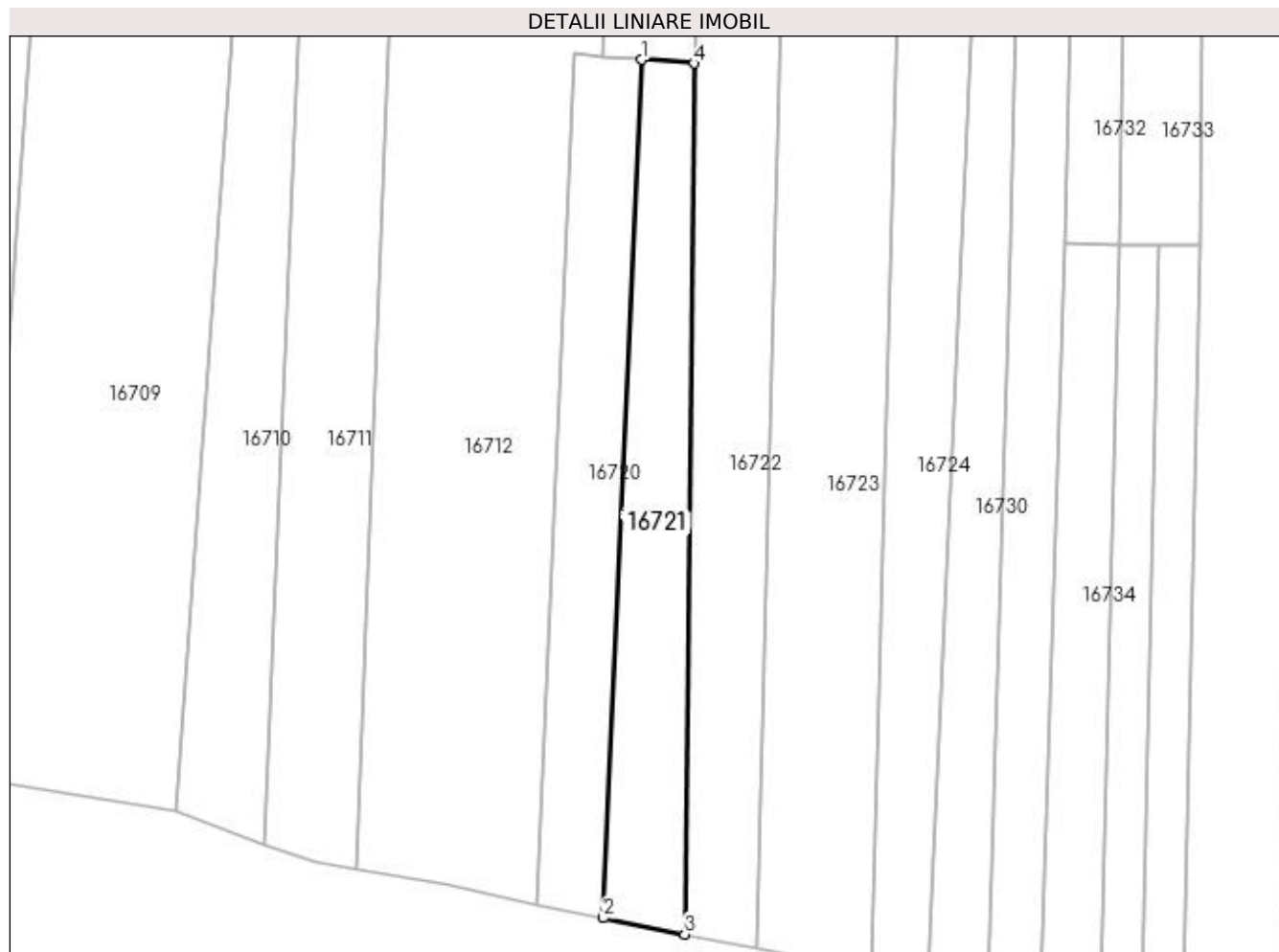
Inscrieri privind dezmembramintele dreptului de proprietate, drepturi reale de garanție și sarcini	Referințe
NU SUNT	

Anexa Nr. 1 La Partea I

Teren

Nr cadastral	Suprafața (mp)*	Observații / Referințe
	Din acte: 1.500 Masurata: 753	

* Suprafața este determinată în planul de proiecție Stereo 70.



Date referitoare la teren

Crt	Categorie folosință	Intra vilan	Suprafața (mp)	Tarla	Parcelă	Nr. topo	Observații / Referințe
1	vie	NU	753	79	50/2	-	

Lungime Segmente

1) Valorile lungimilor segmentelor sunt obținute din proiecție în plan.

Punct început	X / Y	Punct sfârșit	X / Y	Lungime segment (** (m)
1	427.883,131 294.582,9	2	427.878,722 294.485,165	97.834
2	427.878,722 294.485,165	3	427.888,008 294.483,323	9.467
3	427.888,008 294.483,323	4	427.889,071 294.582,474	99.157
4	427.889,071 294.582,474	1	427.883,131 294.582,9	5.955

**** Lungimile segmentelor sunt determinate în planul de proiecție Stereo 70 și sunt rotunjite la 1 milimetru.**

***** Distanța dintre puncte este formată din segmente cumulate ce sunt mai mici decât valoarea 1 milimetru.**

**DATE DESPRE IMOBILUL NR. 16722**

Oficiul de Cadastru și Publicitate Imobiliară DOLJ
Biroul de Cadastru și Publicitate Imobiliară Craiova

A. Partea I. Descrierea imobilului

TEREN Extravilan

Adresa: Jud. Dolj, T79, P51

Nr. Crt	Nr cadastral Nr. topografic	Suprafața* (mp)	Observații / Referințe
A1		2.000	Sector cadastral:22 Teren neimprejmuit;

B. Partea II. Proprietari și acte

Inscrieri privitoare la dreptul de proprietate și alte drepturi reale	Referințe
/	
Act Administrativ nr. TDP 713-44590, din 05/03/1996 emis de COMISIA JUDETEANA DOLJ;	
B1	A1
Intabulare, drept de PROPRIETATE, dobândit prin Reconstituire, cota actuala 1/1, cota initiala 1/1 1) VLAD GHEORGHE, LIPSĂ CNP	

C. Partea III. SARCINI .

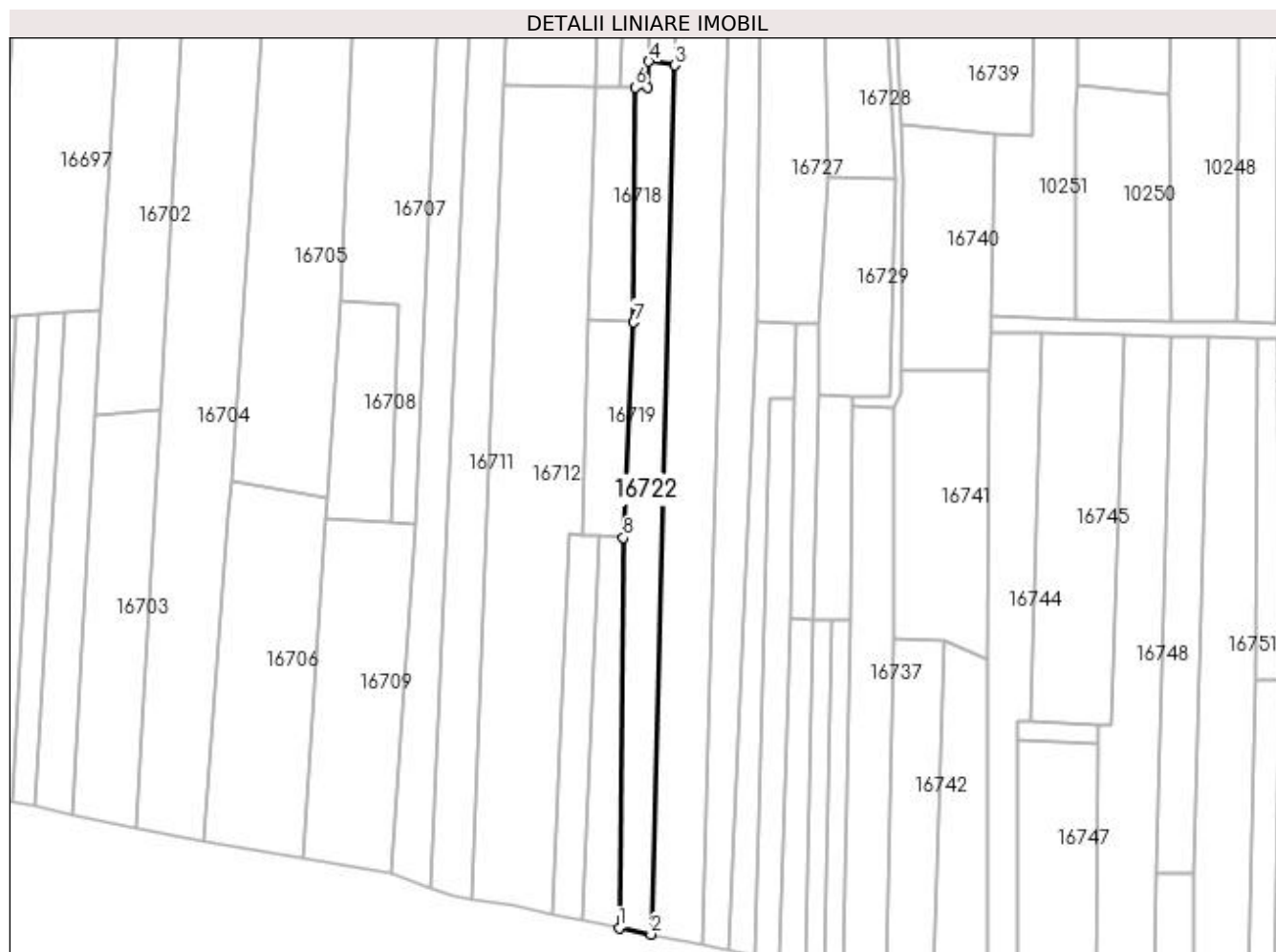
Inscrieri privind dezmembramintele dreptului de proprietate, drepturi reale de garanție și sarcini	Referințe
NU SUNT	

Anexa Nr. 1 La Partea I

Teren

Nr cadastral	Suprafața (mp)*	Observații / Referințe
	2.000	

* Suprafața este determinată în planul de proiecție Stereo 70.



Date referitoare la teren

Crt	Categorie folosință	Intravilan	Suprafața (mp)	Tarla	Parcelă	Nr. topo	Observații / Referințe
1	arabil	NU	2.000	79	51	-	

Lungime Segmente

1) Valorile lungimilor segmentelor sunt obținute din proiecție în plan.

Punct început	X / Y	Punct sfârșit	X / Y	Lungime segment (** (m)
1	427.888,008 294.483,323	2	427.896,111 294.481,716	8.261
2	427.896,111 294.481,716	3	427.902,167 294.702,568	220.935
3	427.902,167 294.702,568	4	427.895,539 294.703,509	6.694
4	427.895,539 294.703,509	5	427.895,303 294.696,81	6.703
5	427.895,303 294.696,81	6	427.892,128 294.696,92	3.177

Punct început	X / Y	Punct sfârșit	X / Y	Lungime segment (** (m)
6	427.892,128 294.696,92	7	427.891,656 294.637,268	59.654
7	427.891,656 294.637,268	8	427.889,071 294.582,474	54.855
8	427.889,071 294.582,474	1	427.888,008 294.483,323	99.157

** Lungimile segmentelor sunt determinate în planul de proiecție Stereo 70 și sunt rotunjite la 1 milimetru.

*** Distanța dintre puncte este formată din segmente cumulate ce sunt mai mici decât valoarea 1 milimetru.

**DATE DESPRE IMOBILUL NR. 16723**

Oficiul de Cadastru și Publicitate Imobiliară DOLJ
Biroul de Cadastru și Publicitate Imobiliară Craiova

A. Partea I. Descrierea imobilului

TEREN Extravilan

Adresa: Jud. Dolj, T79, P58

Nr. Crt	Nr cadastral Nr. topografic	Suprafața* (mp)	Observații / Referințe
A1		4.200	Sector cadastral:22 Teren neimprejmuit;

B. Partea II. Proprietari și acte

Inscrieri privitoare la dreptul de proprietate și alte drepturi reale		Referințe
/		
Act Administrativ nr. TDP 3288, din 03/06/2005 emis de COMISIA JUDETEANA DOLJ (CERTIFICAT DECES SERIA DA NR.751521);		
B1	Intabulare, drept de PROPRIETATE, dobandit prin Reconstituire, cota actuala 1/1, cota initiala 1/1 1) COMBEI ELENA, LIPSĂ CNP DEFUNCT:Da	A1

C. Partea III. SARCINI .

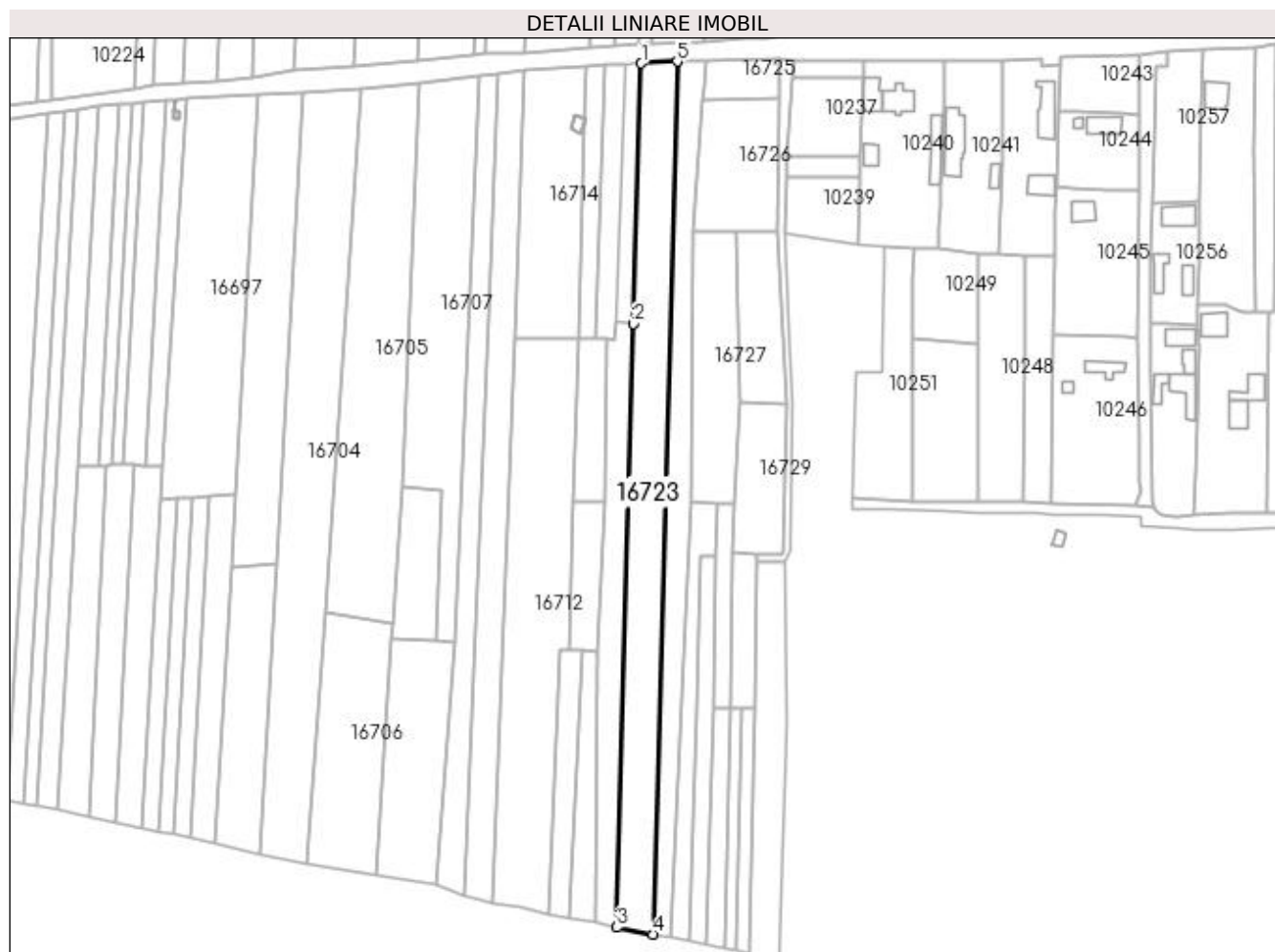
Inscrieri privind dezmembramintele dreptului de proprietate, drepturi reale de garanție și sarcini	Referințe
NU SUNT	

Anexa Nr. 1 La Partea I

Teren

Nr cadastral	Suprafața (mp)*	Observații / Referințe
	4.200	

* Suprafața este determinată în planul de proiecție Stereo 70.



Date referitoare la teren

Crt	Categorie folosință	Intra vilan	Suprafața (mp)	Tarla	Parcelă	Nr. topo	Observații / Referințe
1	arabil	NU	4.200	79	58	-	

Lungime Segmente

1) Valorile lungimilor segmentelor sunt obținute din proiecție în plan.

Punct început	X / Y	Punct sfârșit	X / Y	Lungime segment (** (m)
1	427.905,022 294.797,938	2	427.902,167 294.702,568	95.413
2	427.902,167 294.702,568	3	427.896,111 294.481,716	220.935
3	427.896,111 294.481,716	4	427.909,211 294.479,117	13.355
4	427.909,211 294.479,117	5	427.918,131 294.798,604	319.612
5	427.918,131 294.798,604	1	427.905,022 294.797,938	13.126

**** Lungimile segmentelor sunt determinate în planul de proiecție Stereo 70 și sunt rotunjite la 1 milimetru.**

***** Distanța dintre puncte este formată din segmente cumulate ce sunt mai mici decât valoarea 1 milimetru.**

**DATE DESPRE IMOBILUL NR. 16724**

Oficiul de Cadastru și Publicitate Imobiliară DOLJ
Biroul de Cadastru și Publicitate Imobiliară Craiova

A. Partea I. Descrierea imobilului

TEREN Necunoscut

Adresa: Loc. Zanoaga, Jud. Dolj, T79, P59

Nr. Crt	Nr cadastral Nr. topografic	Suprafața* (mp)	Observații / Referințe
A1		Din acte: 2.700 Masurata: 2.660	Sector cadastral:22 Teren neimprejmuit;

B. Partea II. Proprietari și acte

Inscrieri privitoare la dreptul de proprietate și alte drepturi reale		Referințe
/		
Act Administrativ nr. TDP 1853-59438, din 16/01/2001 emis de COMISIA JUDETEANA DOLJ;		
B1	Intabulare, drept de PROPRIETATE, dobandit prin Reconstituire, cota actuala 1/1, cota initiala 1/1 1) ANGHEL PANTELIE, LIPSĂ CNP 2) ANGHEL ION, LIPSĂ CNP	A1

C. Partea III. SARCINI .

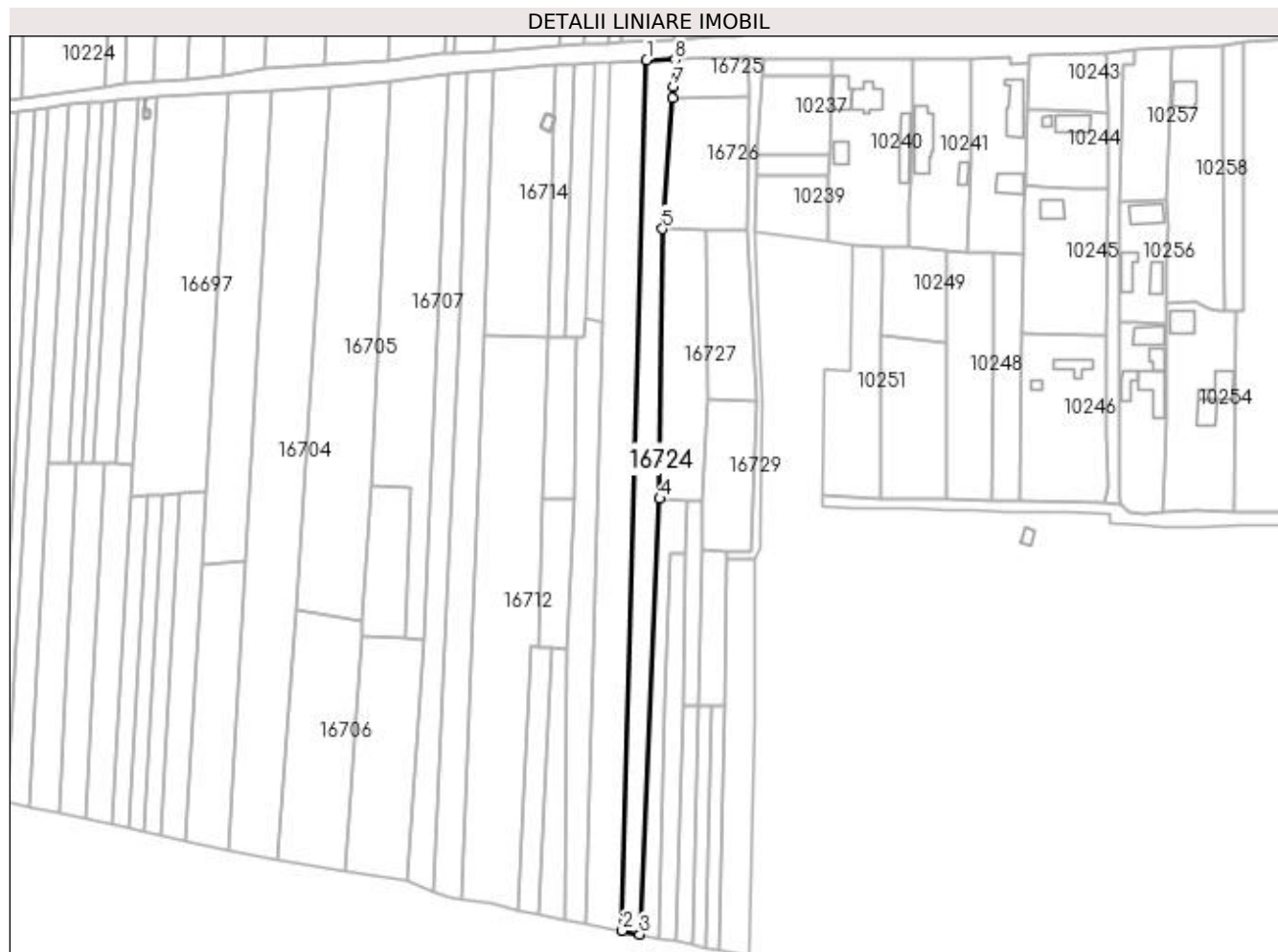
Inscrieri privind dezmembramintele dreptului de proprietate, drepturi reale de garanție și sarcini	Referințe
NU SUNT	

Anexa Nr. 1 La Partea I

Teren

Nr cadastral	Suprafața (mp)*	Observații / Referințe
	Din acte: 2.700	
	Masurata: 2.660	

* Suprafața este determinată în planul de proiecție Stereo 70.



Date referitoare la teren

Crt	Categorie folosință	Intravilan	Suprafața (mp)	Tarla	Parcelă	Nr. topo	Observații / Referințe
1	arabil	DA	635	79	59	-	
2	arabil	NU	253	79	59	-	
3	vie	NU	670	79	59	-	
4	arabil	NU	1.102	79	59	-	

Lungime Segmente

1) Valorile lungimilor segmentelor sunt obținute din proiecție în plan.

Punct început	X / Y	Punct sfârșit	X / Y	Lungime segment (** (m)
1	427.918,131 294.798,604	2	427.909,211 294.479,117	319.612
2	427.909,211 294.479,117	3	427.915,626 294.477,844	6.54
3	427.915,626 294.477,844	4	427.922,992 294.637,668	159.994

Punct început	X / Y	Punct sfârșit	X / Y	Lungime segment (** (m)
4	427.922,992 294.637,668	5	427.924,015 294.736,678	99.015
5	427.924,015 294.736,678	6	427.927,585 294.784,555	48.009
6	427.927,585 294.784,555	7	427.927,917 294.789,001	4.459
7	427.927,917 294.789,001	8	427.928,558 294.798,734	9.754
8	427.928,558 294.798,734	1	427.918,131 294.798,604	10.428

** Lungimile segmentelor sunt determinate în planul de proiecție Stereo 70 și sunt rotunjite la 1 milimetru.

*** Distanța dintre puncte este formată din segmente cumulate ce sunt mai mici decât valoarea 1 milimetru.

**DATE DESPRE IMOBILUL NR. 16725**

Oficiul de Cadastru și Publicitate Imobiliară DOLJ
Biroul de Cadastru și Publicitate Imobiliară Craiova

A. Partea I. Descrierea imobilului

TEREN Intravilan

Adresa: Loc. Zanoaga, Jud. Dolj, T79, P77

Nr. Crt	Nr cadastral Nr. topografic	Suprafața* (mp)	Observații / Referințe
A1		Din acte: 266 Masurata: 389	Sector cadastral:22 Teren neimprejmuit;

B. Partea II. Proprietari și acte

Inscrieri privitoare la dreptul de proprietate și alte drepturi reale		Referințe
/		
Act Administrativ nr. TDP 1194-48053, din 05/06/1997 emis de COMISIA JUDETEANA DOLJ;		
B1	Intabulare, drept de PROPRIETATE, dobandit prin Reconstituire, cota actuala 1/1, cota initiala 1/1 1) VLAD MARIA, LIPSĂ CNP	A1

C. Partea III. SARCINI .

Inscrieri privind dezmembramintele dreptului de proprietate, drepturi reale de garanție și sarcini	Referințe
NU SUNT	

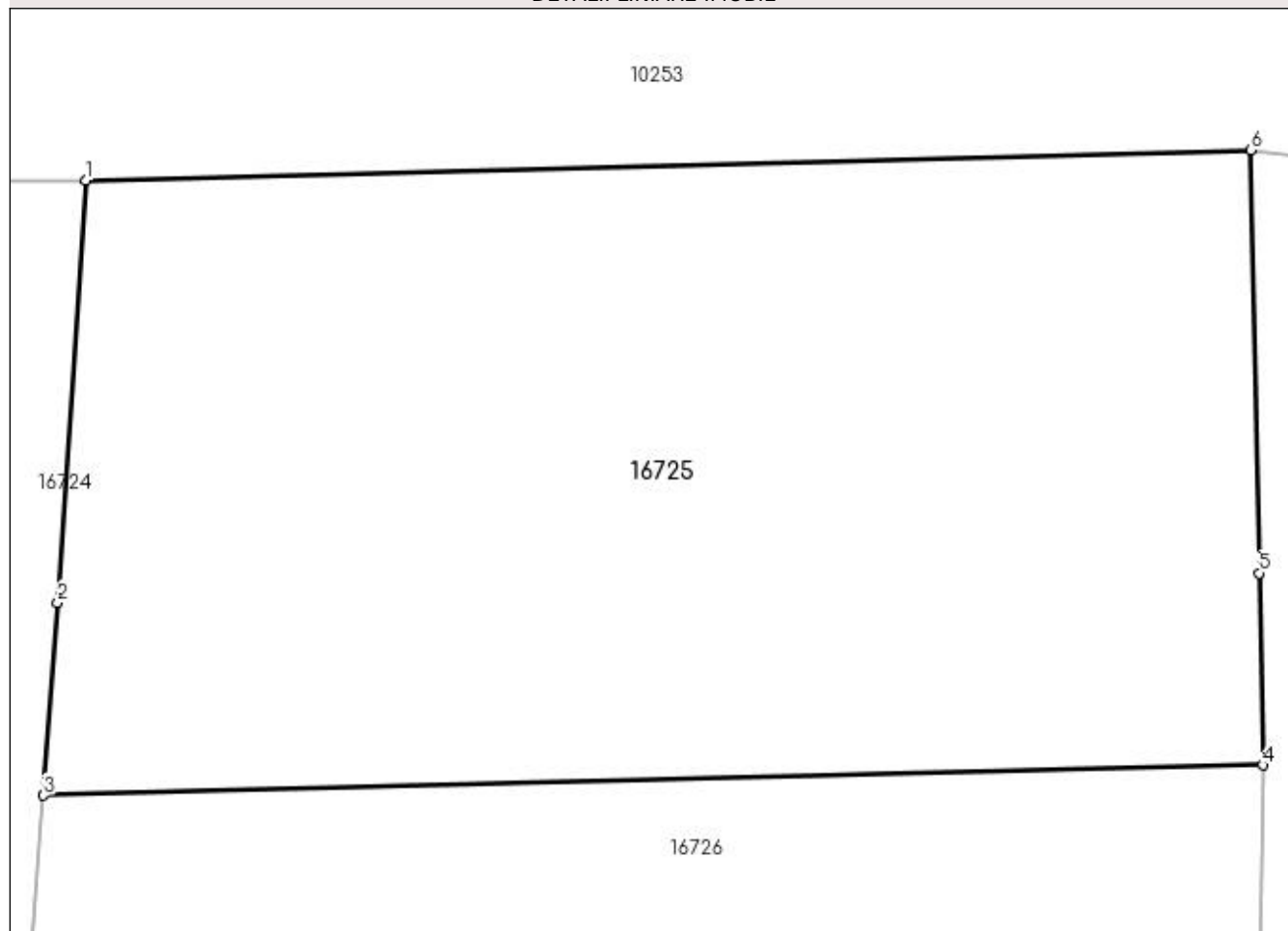
Anexa Nr. 1 La Partea I

Teren

Nr cadastral	Suprafața (mp)*	Observații / Referințe
	Din acte: 266 Masurata: 389	

* Suprafața este determinată în planul de proiecție Stereo 70.

DETALII LINIARE IMOBIL



Date referitoare la teren

Crt	Categorie folosință	Intra vilan	Suprafața (mp)	Tarla	Parcelă	Nr. topo	Observații / Referințe
1	arabil	DA	389	79	77	-	

Lungime Segmente

1) Valorile lungimilor segmentelor sunt obținute din proiecție în plan.

Punct început	X / Y	Punct sfârșit	X / Y	Lungime segment (** (m)
1	427.928,558 294.798,734	2	427.927,917 294.789,001	9.754
2	427.927,917 294.789,001	3	427.927,585 294.784,555	4.459
3	427.927,585 294.784,555	4	427.955,692 294.785,257	28.116
4	427.955,692 294.785,257	5	427.955,605 294.789,678	4.422
5	427.955,605 294.789,678	6	427.955,414 294.799,431	9.755

Punct început	X / Y	Punct sfârșit	X / Y	Lungime segment (** (m)
6	427.955,414 294.799,431	1	427.928,558 294.798,734	26.865

** Lungimile segmentelor sunt determinate în planul de proiecție Stereo 70 și sunt rotunjite la 1 milimetru.

*** Distanța dintre puncte este formată din segmente cumulate ce sunt mai mici decât valoarea 1 milimetru.

**DATE DESPRE IMOBILUL NR. 16726**

Oficiul de Cadastru și Publicitate Imobiliară DOLJ
Biroul de Cadastru și Publicitate Imobiliară Craiova

A. Partea I. Descrierea imobilului

TEREN Intravilan

Adresa: Loc. Zanoaga, Jud. Dolj, T79, P70

Nr. Crt	Nr cadastral Nr. topografic	Suprafața* (mp)	Observații / Referințe
A1		Din acte: 1.400 Masurata: 1.424	Sector cadastral:22 Teren neimprejmuit;

B. Partea II. Proprietari și acte

Inscrieri privitoare la dreptul de proprietate și alte drepturi reale		Referințe
/		
Act Administrativ nr. TDP 928-46046, din 18/04/1997 emis de COMISIA JUDETEANA DOLJ;		
B1	Intabulare, drept de PROPRIETATE, dobandit prin Reconstituire, cota actuala 1/1, cota initiala 1/1 1) VOICULESCU CONSTANTIN, LIPSĂ CNP	A1

C. Partea III. SARCINI .

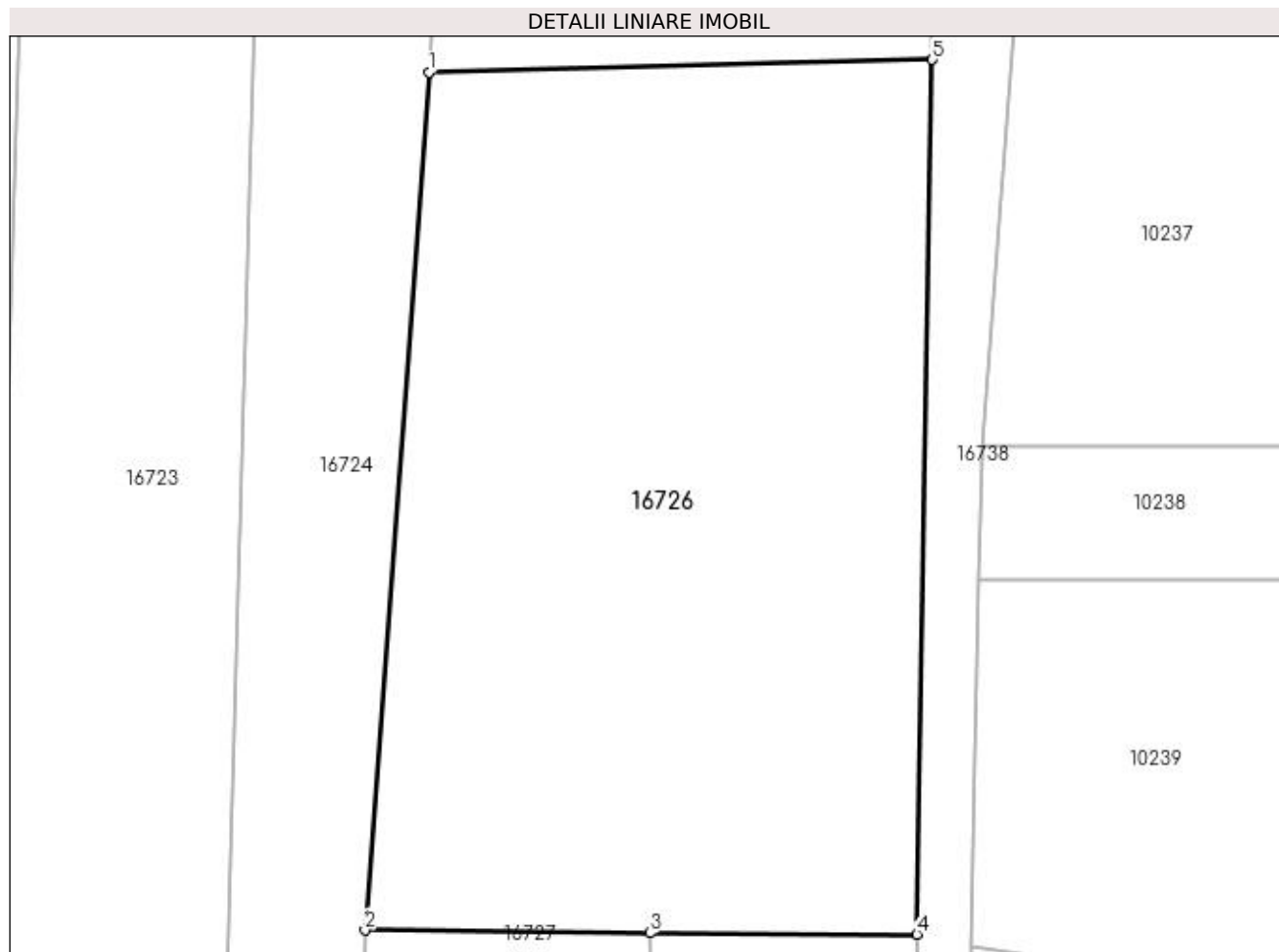
Inscrieri privind dezmembramintele dreptului de proprietate, drepturi reale de garanție și sarcini	Referințe
NU SUNT	

Anexa Nr. 1 La Partea I

Teren

Nr cadastral	Suprafața (mp)*	Observații / Referințe
	Din acte: 1.400 Masurata: 1.424	

* Suprafața este determinată în planul de proiecție Stereo 70.



Date referitoare la teren

Crt	Categorie folosință	Intra vilan	Suprafața (mp)	Tarla	Parcelă	Nr. topo	Observații / Referințe
1	arabil	DA	724	79	70	-	
2	vie	DA	700	79	70	-	

Lungime Segmente

1) Valorile lungimilor segmentelor sunt obținute din proiecție în plan.

Punct început	X / Y	Punct sfârșit	X / Y	Lungime segment (** (m)
1	427.927,585 294.784,555	2	427.924,015 294.736,678	48.009
2	427.924,015 294.736,678	3	427.939,919 294.736,528	15.905
3	427.939,919 294.736,528	4	427.954,828 294.736,451	14.909
4	427.954,828 294.736,451	5	427.955,692 294.785,257	48.814

Punct început	X / Y	Punct sfârșit	X / Y	Lungime segment (** (m)
5	427.955,692 294.785,257	1	427.927,585 294.784,555	28.116

** Lungimile segmentelor sunt determinate în planul de proiecție Stereo 70 și sunt rotunjite la 1 milimetru.

*** Distanța dintre puncte este formată din segmente cumulate ce sunt mai mici decât valoarea 1 milimetru.

**DATE DESPRE IMOBILUL NR. 16727**

Oficiul de Cadastru și Publicitate Imobiliară DOLJ
Biroul de Cadastru și Publicitate Imobiliară Craiova

A. Partea I. Descrierea imobilului

TEREN Extravilan

Nr. CF vechi:528
Nr. cadastral vechi:584

Adresa: Jud. Dolj, T79, P67

Nr. Crt	Nr cadastral Nr. topografic	Suprafața* (mp)	Observații / Referințe
A1	34204	1.658	Sector cadastral:22 Teren neimprejmuit;

B. Partea II. Proprietari și acte

Inscrieri privitoare la dreptul de proprietate și alte drepturi reale		Referințe
17459 / 13/03/2008		
Act Notarial nr. 480/2008, din 01/01/2008 emis de NP TONE FLORIAN;		
B1	Intabulare, drept de PROPRIETATE, dobandit prin Conventie, cota actuala 1/1, cota initiala 1/1 1) RADUT ECATERINA, LIPSĂ CNP 2) RADUT NICOLAIE, LIPSĂ CNP	A1

C. Partea III. SARCINI

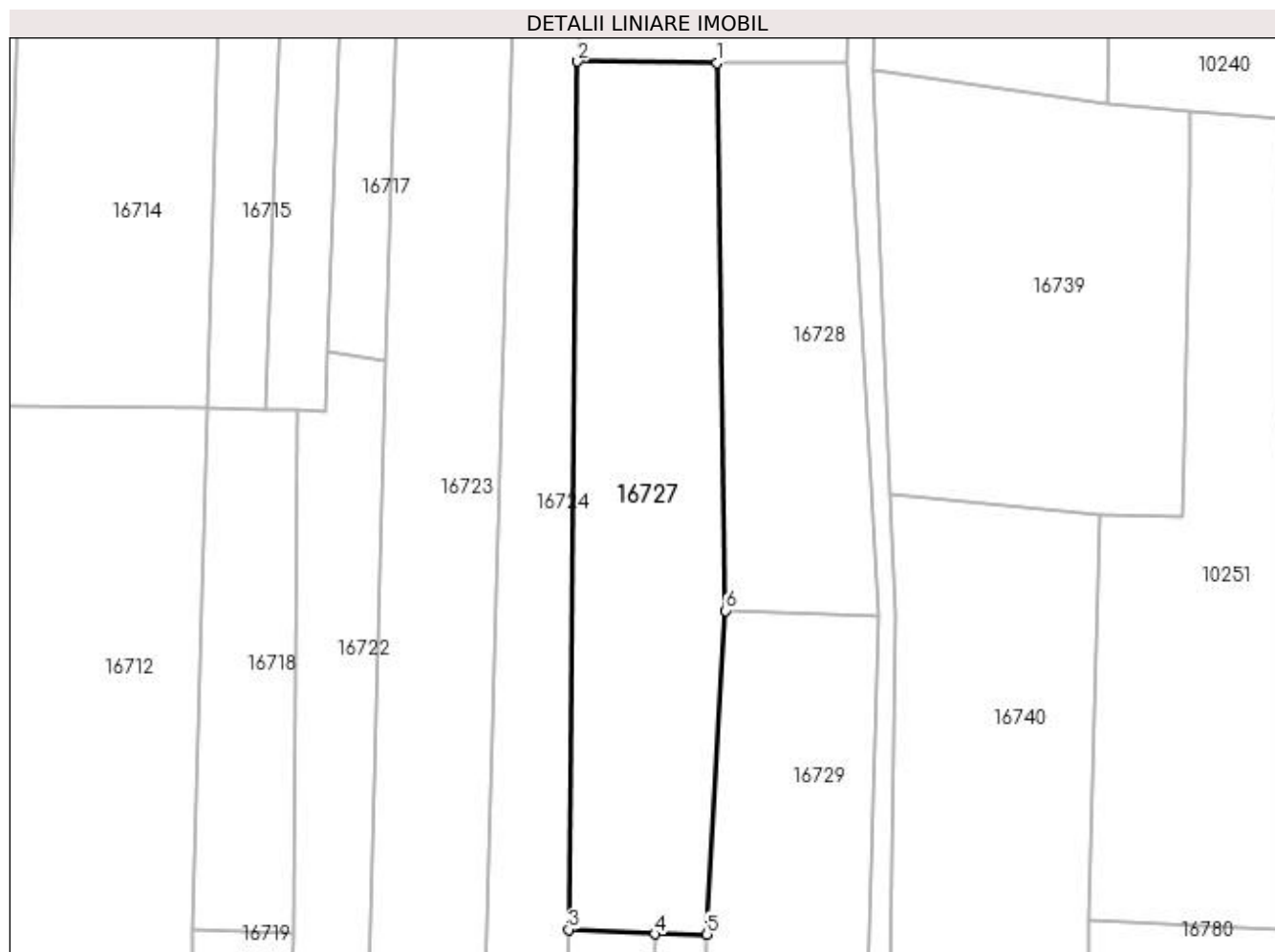
Inscrieri privind dezmembramintele dreptului de proprietate, drepturi reale de garanție și sarcini		Referințe
17459 / 13/03/2008		
Act Notarial nr. 480/2008, din 01/01/2008 emis de NP TONE FLORIAN;		
C1	Intabulare, drept de UZUFRUCT VIAGER, cota actuala 1/1, cota initiala 1/1 1) MITRACHE MARIN, LIPSĂ CNP	A1

Anexa Nr. 1 La Partea I

Teren

Nr cadastral	Suprafața (mp)*	Observații / Referințe
34204	1.658	

* Suprafața este determinată în planul de proiecție Stereo 70.



Date referitoare la teren

Crt	Categorie folosință	Intra vilan	Suprafața (mp)	Tarla	Parcelă	Nr. topo	Observații / Referințe
1	vie	NU	1.658	79	67	-	

Lungime Segmente

1) Valorile lungimilor segmentelor sunt obținute din proiecție în plan.

Punct început	X / Y	Punct sfârșit	X / Y	Lungime segment (** (m)
1	427.939,919 294.736,528	2	427.924,015 294.736,678	15.905
2	427.924,015 294.736,678	3	427.922,992 294.637,668	99.015
3	427.922,992 294.637,668	4	427.932,824 294.637,141	9.847
4	427.932,824 294.637,141	5	427.938,763 294.637,124	5.939
5	427.938,763 294.637,124	6	427.940,893 294.674,045	36.982

Punct început	X / Y	Punct sfârșit	X / Y	Lungime segment (** (m)
6	427.940,893 294.674,045	1	427.939,919 294.736,528	62.491

** Lungimile segmentelor sunt determinate în planul de proiecție Stereo 70 și sunt rotunjite la 1 milimetru.

*** Distanța dintre puncte este formată din segmente cumulate ce sunt mai mici decât valoarea 1 milimetru.

**DATE DESPRE IMOBILUL NR. 16728**

Oficiul de Cadastru și Publicitate Imobiliară DOLJ
Biroul de Cadastru și Publicitate Imobiliară Craiova

A. Partea I. Descrierea imobilului

TEREN Extravilan

Adresa: Jud. Dolj, T79, P69

Nr. Crt	Nr cadastral Nr. topografic	Suprafața* (mp)	Observații / Referințe
A1		Din acte: 900 Masurata: 1.015	Sector cadastral:22 Teren neimprejmit;

B. Partea II. Proprietari și acte

Inscrieri privitoare la dreptul de proprietate și alte drepturi reale		Referințe
/		
Act Notarial nr. CM NR.18, din 11/03/2020 emis de N.P. FLORICEL MIHAI-MARIAN (TDP 2884 DIN 26-07-2004 EMIS DE COMISIA JUDETEANA DOLJ);		
B1	Intabulare, drept de PROPRIETATE, dobandit prin Succesiune, cota actuala 1/1, cota initiala 1/1 1) LEOVEANU ILIANA-MIHAELA	A1

C. Partea III. SARCINI .

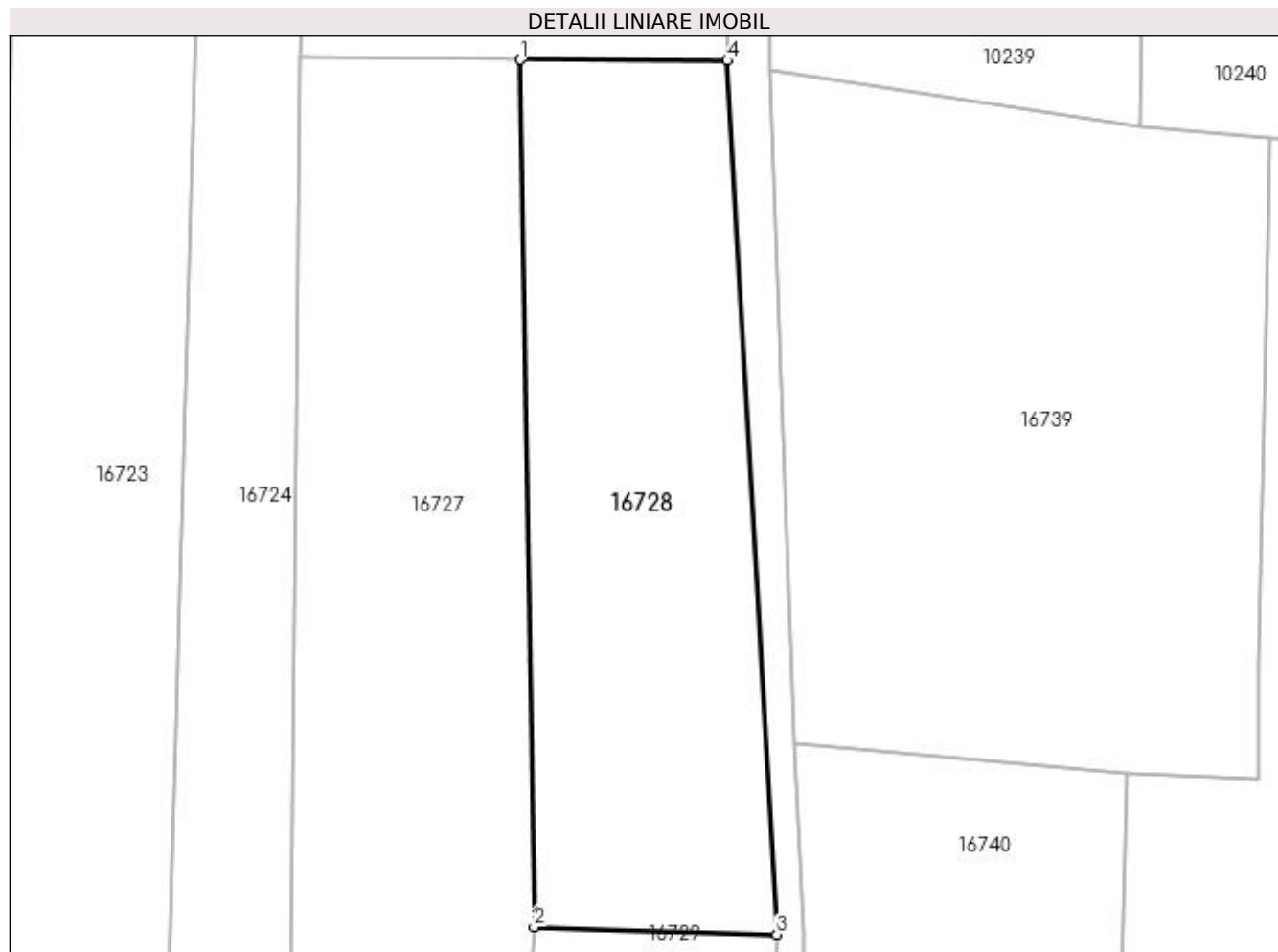
Inscrieri privind dezmembramintele dreptului de proprietate, drepturi reale de garanție și sarcini	Referințe
NU SUNT	

Anexa Nr. 1 La Partea I

Teren

Nr cadastral	Suprafața (mp)*	Observații / Referințe
	Din acte: 900 Masurata: 1.015	

* Suprafața este determinată în planul de proiecție Stereo 70.



Date referitoare la teren

Crt	Categorie folosință	Intra vilan	Suprafața (mp)	Tarla	Parcelă	Nr. topo	Observații / Referințe
1	arabil	NU	1.015	79	69	-	

Lungime Segmente

1) Valorile lungimilor segmentelor sunt obținute din proiecție în plan.

Punct început	X / Y	Punct sfârșit	X / Y	Lungime segment (** (m)
1	427.939,919 294.736,528	2	427.940,893 294.674,045	62.491
2	427.940,893 294.674,045	3	427.958,376 294.673,51	17.491
3	427.958,376 294.673,51	4	427.954,828 294.736,451	63.041
4	427.954,828 294.736,451	1	427.939,919 294.736,528	14.909

**** Lungimile segmentelor sunt determinate în planul de proiecție Stereo 70 și sunt rotunjite la 1 milimetru.**

***** Distanța dintre puncte este formată din segmente cumulate ce sunt mai mici decât valoarea 1 milimetru.**

**DATE DESPRE IMOBILUL NR. 16729**

Oficiul de Cadastru și Publicitate Imobiliară DOLJ
Biroul de Cadastru și Publicitate Imobiliară Craiova

A. Partea I. Descrierea imobilului

TEREN Extravilan

Adresa: Jud. Dolj, T79, P68

Nr. Crt	Nr cadastral Nr. topografic	Suprafața* (mp)	Observații / Referințe
A1		1.000	Sector cadastral:22 Teren neimprejmuit;

B. Partea II. Proprietari și acte

Inscrieri privitoare la dreptul de proprietate și alte drepturi reale	Referințe
/	
Hotarare Judecatoreasca nr. SENTINTA CIVILA NR.3899, din 28/02/2011 emis de JUDECATORIA CRAIOVA (CERTIFICAT DECES SERIA D.10 NR.970168);	
B1	Intabulare, drept de PROPRIETATE, dobandit prin Hotarare Judecatoreasca, cota actuala 1/1, cota initiala 1/1
	1) FLOREA VASILE DEFUNCT:Da

C. Partea III. SARCINI .

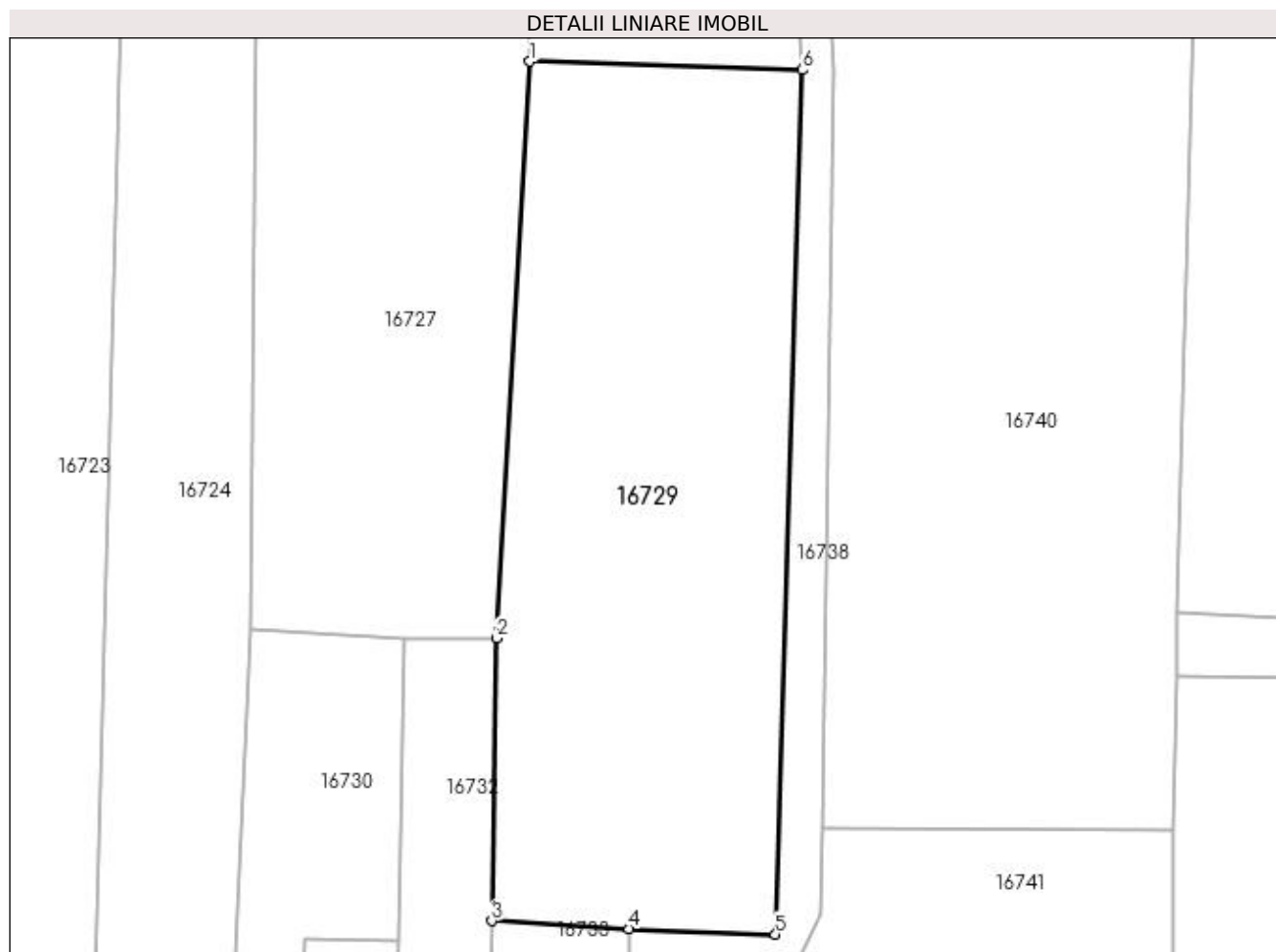
Inscrieri privind dezmembramintele dreptului de proprietate, drepturi reale de garanție și sarcini	Referințe
NU SUNT	

Anexa Nr. 1 La Partea I

Teren

Nr cadastral	Suprafața (mp)*	Observații / Referințe
	1.000	

* Suprafața este determinată în planul de proiecție Stereo 70.



Date referitoare la teren

Crt	Categorie folosință	Intra vilan	Suprafața (mp)	Tarla	Parcelă	Nr. topo	Observații / Referințe
1	vie	NU	1.000	79	68	-	

Lungime Segmente

1) Valorile lungimilor segmentelor sunt obținute din proiecție în plan.

Punct început	X / Y	Punct sfârșit	X / Y	Lungime segment (** (m)
1	427.940,893 294.674,045	2	427.938,763 294.637,124	36.982
2	427.938,763 294.637,124	3	427.938,469 294.619,008	18.118
3	427.938,469 294.619,008	4	427.947,261 294.618,515	8.806
4	427.947,261 294.618,515	5	427.956,643 294.618,154	9.389
5	427.956,643 294.618,154	6	427.958,376 294.673,51	55.383

Punct început	X / Y	Punct sfârşit	X / Y	Lungime segment (** (m)
6	427.958,376 294.673,51	1	427.940,893 294.674,045	17.491

** Lungimile segmentelor sunt determinate în planul de proiecție Stereo 70 și sunt rotunjite la 1 milimetru.

*** Distanța dintre puncte este formată din segmente cumulate ce sunt mai mici decât valoarea 1 milimetru.

**DATE DESPRE IMOBILUL NR. 16730**

Oficiul de Cadastru și Publicitate Imobiliară DOLJ
Biroul de Cadastru și Publicitate Imobiliară Craiova

A. Partea I. Descrierea imobilului

TEREN Extravilan

Adresa: Jud. Dolj, T79, P60

Nr. Crt	Nr cadastral Nr. topografic	Suprafața* (mp)	Observații / Referințe
A1		1.000	Sector cadastral:22 Teren neimprejmuit;

B. Partea II. Proprietari și acte

Inscrieri privitoare la dreptul de proprietate și alte drepturi reale		Referințe
/		
Act Administrativ nr. TDP 688-48675, din 30/01/1996 emis de COMISIA JUDETEANA DOLJ (CERTIFICAT DECES SERIA DA NR.510752);		
B1	Intabulare, drept de PROPRIETATE, dobandit prin Reconstituire, cota actuala 1/1, cota initiala 1/1 1) FLOREA RADA, LIPSĂ CNP DEFUNCT:Da	A1

C. Partea III. SARCINI .

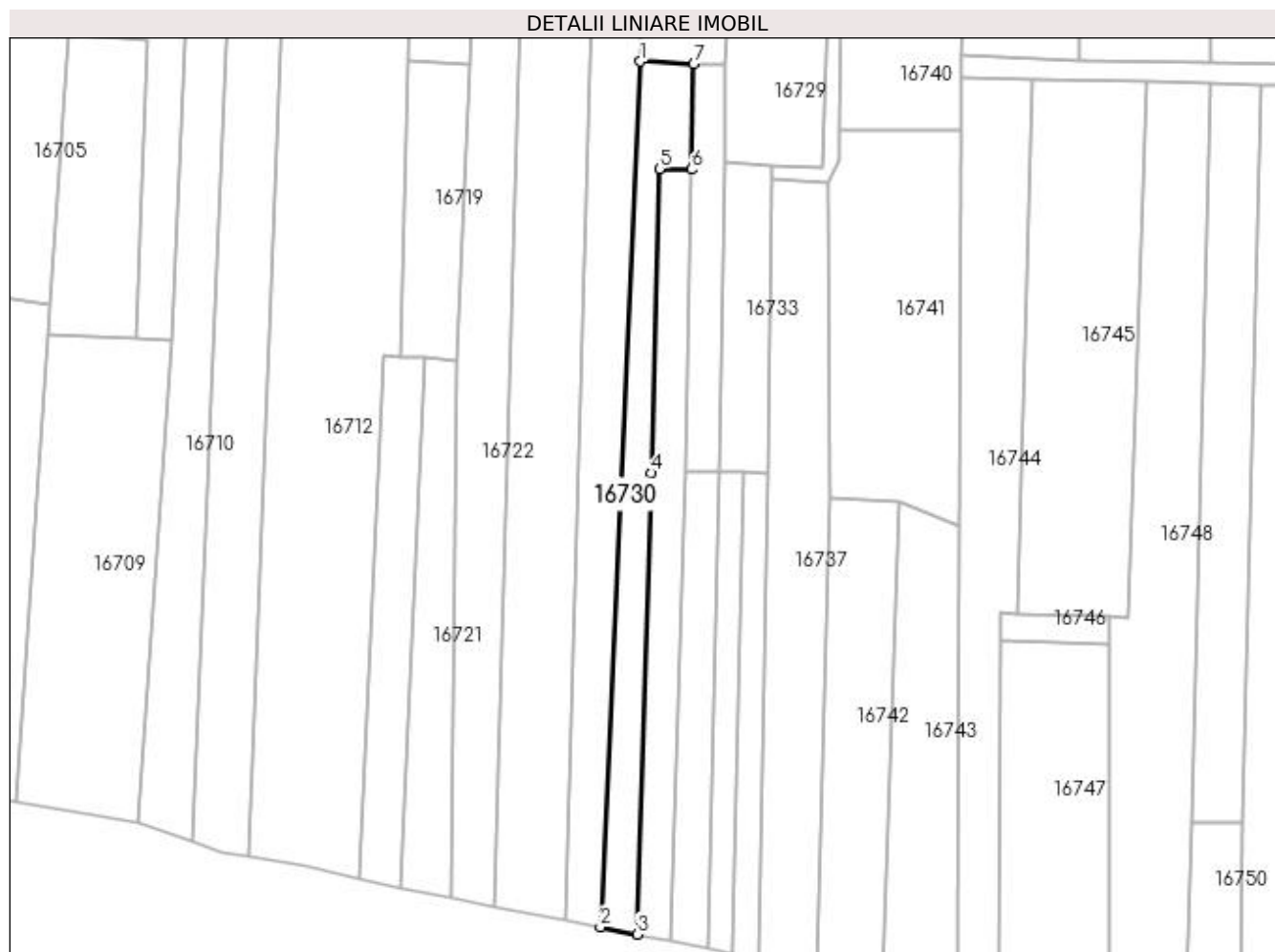
Inscrieri privind dezmembramintele dreptului de proprietate, drepturi reale de garanție și sarcini	Referințe
NU SUNT	

Anexa Nr. 1 La Partea I

Teren

Nr cadastral	Suprafața (mp)*	Observații / Referințe
	1.000	

* Suprafața este determinată în planul de proiecție Stereo 70.



Date referitoare la teren

Crt	Categorie folosință	Intra vilan	Suprafața (mp)	Tarla	Parcelă	Nr. topo	Observații / Referințe
1	vie	NU	1.000	79	60	-	

Lungime Segmente

1) Valorile lungimilor segmentelor sunt obținute din proiecție în plan.

Punct început	X / Y	Punct sfârșit	X / Y	Lungime segment (** (m)
1	427.922,992 294.637,668	2	427.915,626 294.477,844	159.994
2	427.915,626 294.477,844	3	427.922,424 294.476,495	6.93
3	427.922,424 294.476,495	4	427.924,997 294.561,65	85.194
4	427.924,997 294.561,65	5	427.926,524 294.617,863	56.234
5	427.926,524 294.617,863	6	427.932,464 294.617,753	5.941

Punct început	X / Y	Punct sfârșit	X / Y	Lungime segment (** (m)
6	427.932,464 294.617,753	7	427.932,824 294.637,141	19.392
7	427.932,824 294.637,141	1	427.922,992 294.637,668	9.847

** Lungimile segmentelor sunt determinate în planul de proiecție Stereo 70 și sunt rotunjite la 1 milimetru.

*** Distanța dintre puncte este formată din segmente cumulate ce sunt mai mici decât valoarea 1 milimetru.

**DATE DESPRE IMOBILUL NR. 16731**

Oficiul de Cadastru și Publicitate Imobiliară DOLJ
Biroul de Cadastru și Publicitate Imobiliară Craiova

A. Partea I. Descrierea imobilului

TEREN Extravilan

Adresa: Jud. Dolj, T79

Nr. Crt	Nr cadastral Nr. topografic	Suprafața* (mp)	Observații / Referințe
A1		881	Sector cadastral:22 Teren neimprejmuit;

B. Partea II. Proprietari și acte

Inscrieri privitoare la dreptul de proprietate și alte drepturi reale		Referințe
/		
Act Normativ nr. LEGE 7, din 13/03/1996 emis de PARLAMENT;		
B1	Inscrierea provizorie, drept de PROPRIETATE, dobandit prin Lege, cota actuala 1/1, cota initiala 1/1 1) NEIDENTIFICAT NEIDENTIFICAT	A1

C. Partea III. SARCINI .

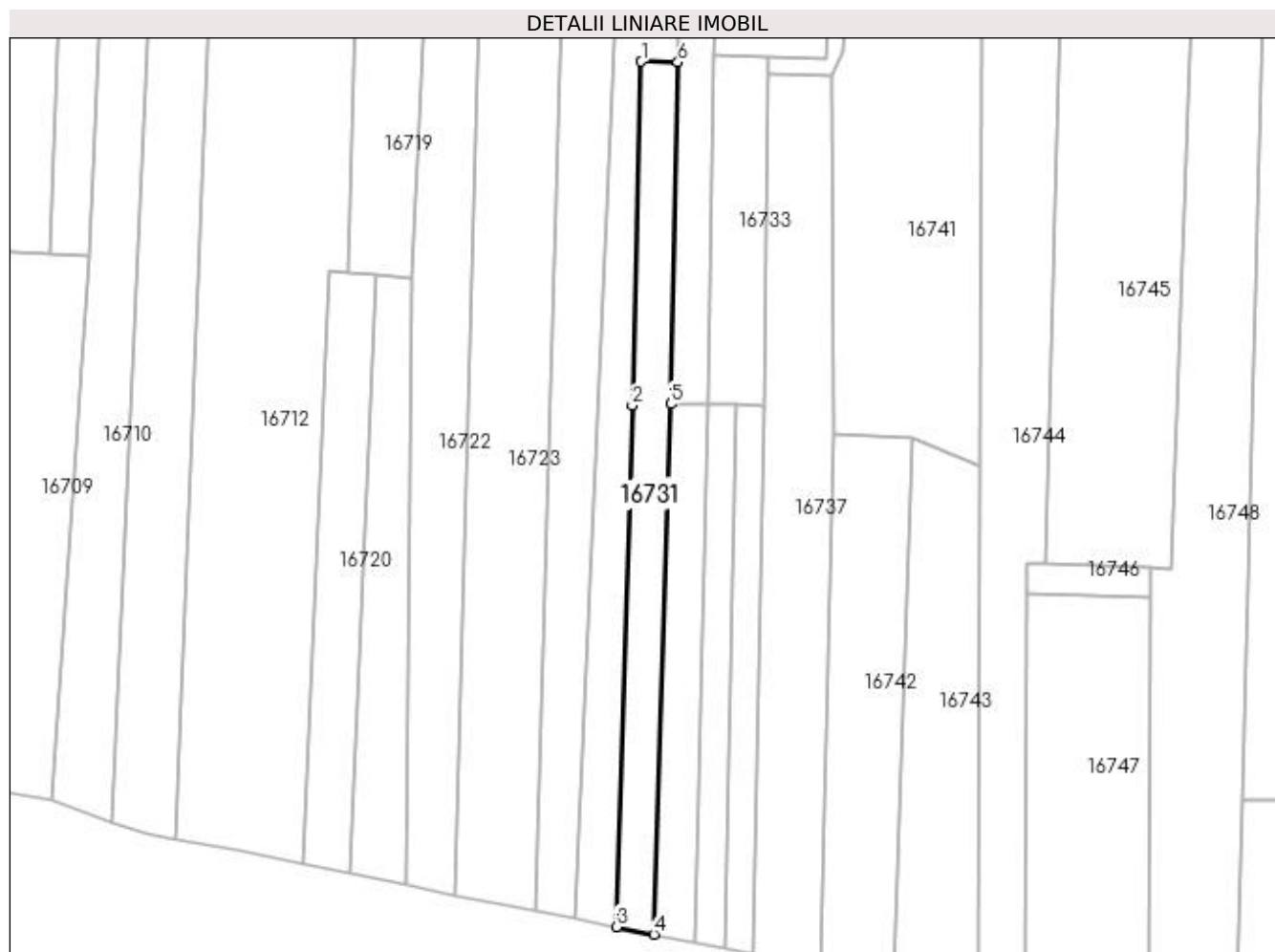
Inscrieri privind dezmembramintele dreptului de proprietate, drepturi reale de garanție și sarcini	Referințe
NU SUNT	

Anexa Nr. 1 La Partea I

Teren

Nr cadastral	Suprafața (mp)*	Observații / Referințe
	881	

* Suprafața este determinată în planul de proiecție Stereo 70.



Date referitoare la teren

Crt	Categorie folosință	Intra vilan	Suprafața (mp)	Tarla	Parcelă	Nr. topo	Observații / Referințe
1	vie	NU	881	79	-	-	

Lungime Segmente

1) Valorile lungimilor segmentelor sunt obținute din proiecție în plan.

Punct început	X / Y	Punct sfârșit	X / Y	Lungime segment (** (m)
1	427.926,524 294.617,863	2	427.924,997 294.561,65	56.234
2	427.924,997 294.561,65	3	427.922,424 294.476,495	85.194
3	427.922,424 294.476,495	4	427.928,567 294.475,277	6.262
4	427.928,567 294.475,277	5	427.931,327 294.561,919	86.686
5	427.931,327 294.561,919	6	427.932,464 294.617,753	55.845

Punct început	X / Y	Punct sfârșit	X / Y	Lungime segment (** (m)
6	427.932,464 294.617,753	1	427.926,524 294.617,863	5.941

** Lungimile segmentelor sunt determinate în planul de proiecție Stereo 70 și sunt rotunjite la 1 milimetru.

*** Distanța dintre puncte este formată din segmente cumulate ce sunt mai mici decât valoarea 1 milimetru.

**DATE DESPRE IMOBILUL NR. 16732**

Oficiul de Cadastru și Publicitate Imobiliară DOLJ
Biroul de Cadastru și Publicitate Imobiliară Craiova

A. Partea I. Descrierea imobilului

TEREN Extravilan

Adresa: Jud. Dolj, T79, P66

Nr. Crt	Nr cadastral Nr. topografic	Suprafața* (mp)	Observații / Referințe
A1		Din acte: 900 Masurata: 453	Sector cadastral:22 Teren neimprejmuit;

B. Partea II. Proprietari și acte

Inscrieri privitoare la dreptul de proprietate și alte drepturi reale		Referințe
/		
Act Notarial nr. CM NR.76, din 31/03/2004 emis de N.P. DANA TOMITA (TDP 870-9579 DIN 20-02-1997 EMIS DE COMISIA JUDETEANA DOLJ);		
B1	Intabulare, drept de PROPRIETATE, dobandit prin Succesiune, cota actuala 1/1, cota initiala 1/1 1) MIHAI STEFAN	A1

C. Partea III. SARCINI .

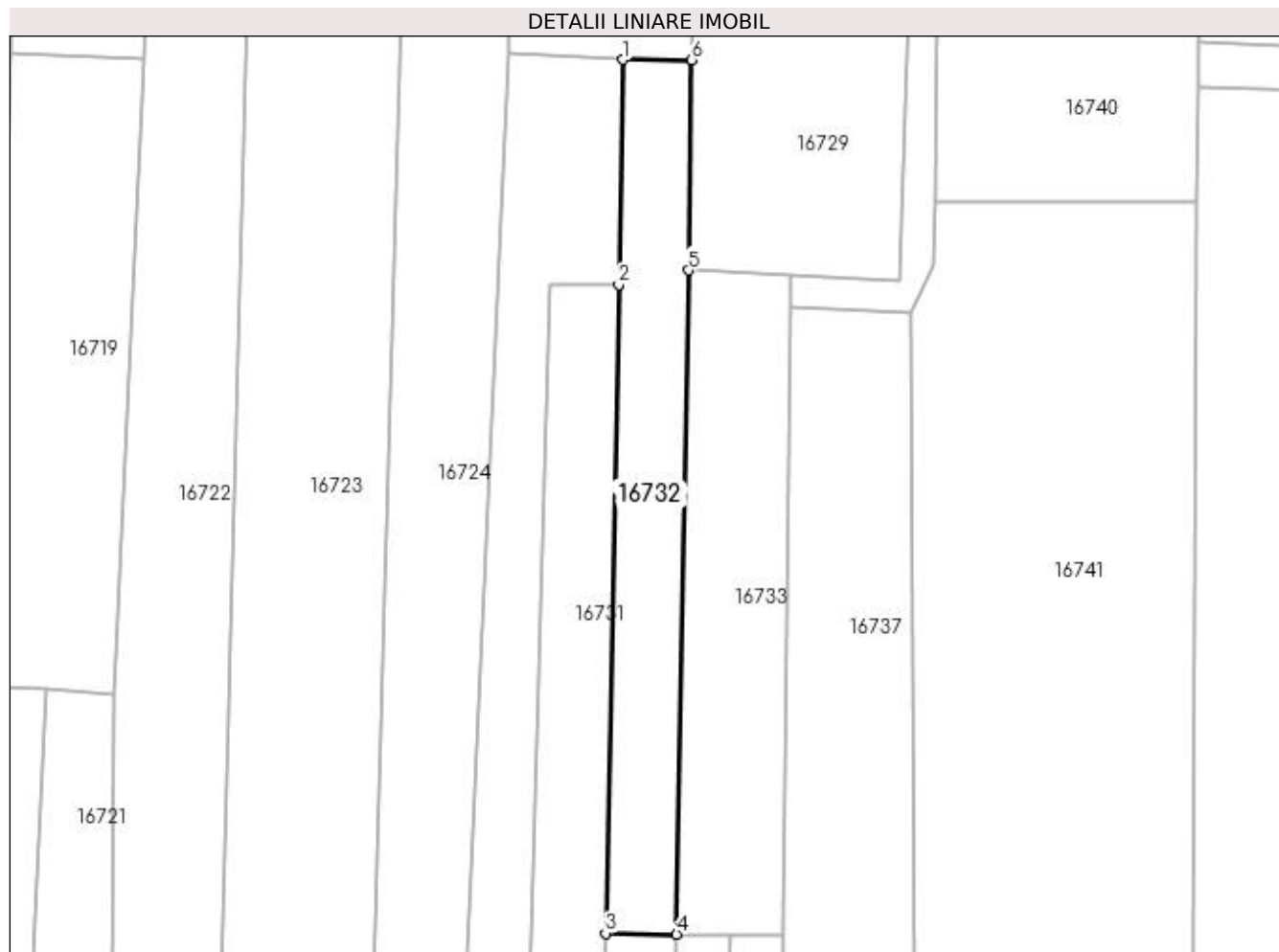
Inscrieri privind dezmembramintele dreptului de proprietate, drepturi reale de garanție și sarcini	Referințe
NU SUNT	

Anexa Nr. 1 La Partea I

Teren

Nr cadastral	Suprafața (mp)*	Observații / Referințe
	Din acte: 900 Masurata: 453	

* Suprafața este determinată în planul de proiecție Stereo 70.



Date referitoare la teren

Crt	Categorie folosință	Intra vilan	Suprafața (mp)	Tarla	Parcelă	Nr. topo	Observații / Referințe
1	vie	NU	453	79	66	-	

Lungime Segmente

1) Valorile lungimilor segmentelor sunt obținute din proiecție în plan.

Punct început	X / Y	Punct sfârșit	X / Y	Lungime segment (** (m)
1	427.932,824 294.637,141	2	427.932,464 294.617,753	19.392
2	427.932,464 294.617,753	3	427.931,327 294.561,919	55.845
3	427.931,327 294.561,919	4	427.937,44 294.561,839	6.114
4	427.937,44 294.561,839	5	427.938,469 294.619,008	57.178
5	427.938,469 294.619,008	6	427.938,763 294.637,124	18.118

Punct început	X / Y	Punct sfârșit	X / Y	Lungime segment (** (m)
6	427.938,763 294.637,124	1	427.932,824 294.637,141	5.939

** Lungimile segmentelor sunt determinate în planul de proiecție Stereo 70 și sunt rotunjite la 1 milimetru.

*** Distanța dintre puncte este formată din segmente cumulate ce sunt mai mici decât valoarea 1 milimetru.

**DATE DESPRE IMOBILUL NR. 16733**

Oficiul de Cadastru și Publicitate Imobiliară DOLJ
 Biroul de Cadastru și Publicitate Imobiliară Craiova

A. Partea I. Descrierea imobilului

TEREN Extravilan

Adresa: Jud. Dolj, T79, P66

Nr. Crt	Nr cadastral Nr. topografic	Suprafața* (mp)	Observații / Referințe
A1		Din acte: 900 Masurata: 514	Sector cadastral:22 Teren neimprejmuit;

B. Partea II. Proprietari și acte

Inscrieri privitoare la dreptul de proprietate și alte drepturi reale		Referințe
/		
Act Notarial nr. CM NR.76, din 31/03/2004 emis de N.P. DANA TOMITA (TDP 870-9579 DIN 20-02-1997 EMIS DE COMISIA JUDETEANA DOLJ;CERTIFICAT DECES SERIA DS NR.851605);		
B1	Intabulare, drept de PROPRIETATE, dobandit prin Succesiune, cota actuala 1/1, cota initiala 1/1 1) MIHAI MARIN DEFUNCT:Da	A1

C. Partea III. SARCINI .

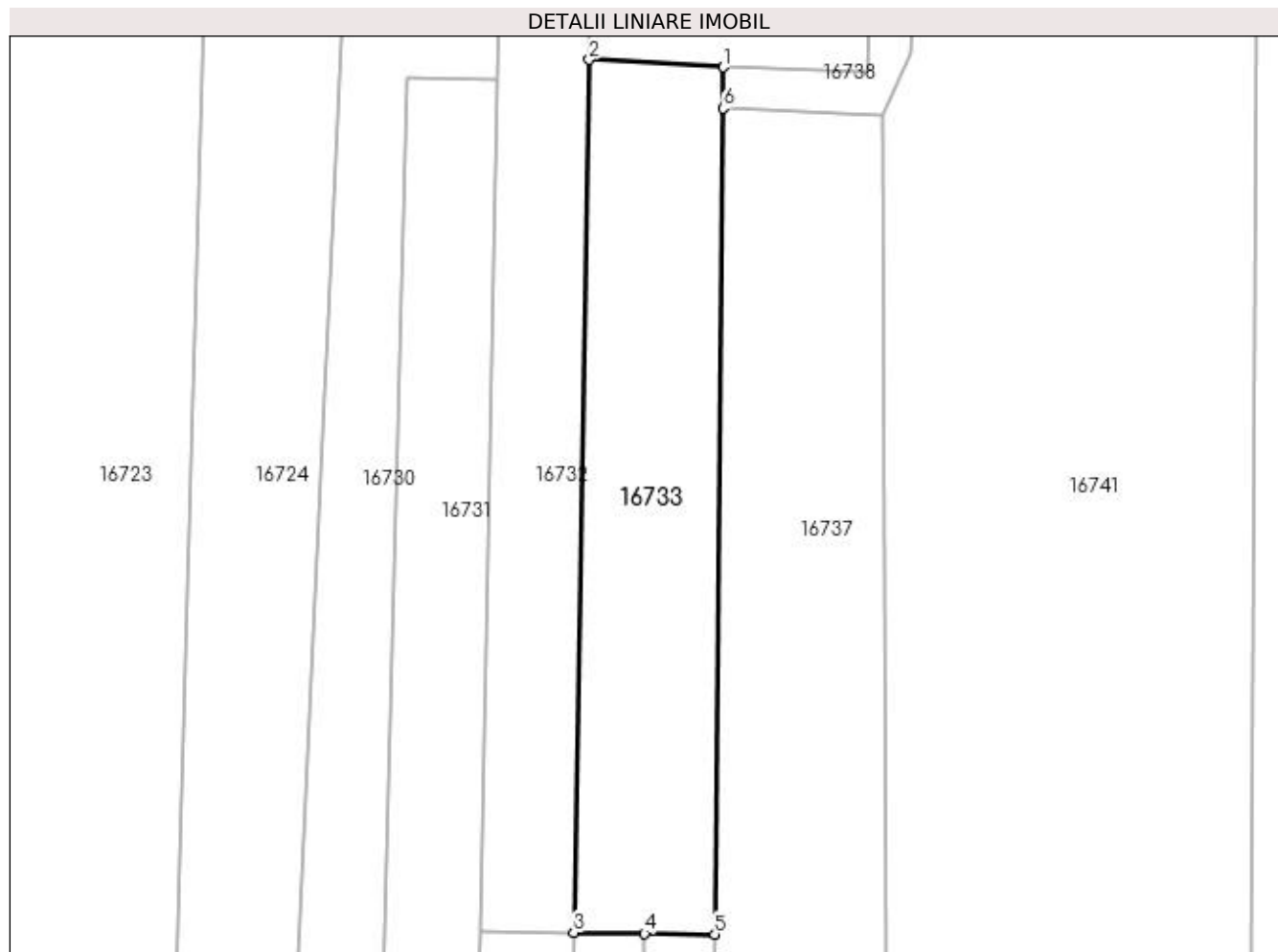
Inscrieri privind dezmembramintele dreptului de proprietate, drepturi reale de garanție și sarcini	Referințe
NU SUNT	

Anexa Nr. 1 La Partea I

Teren

Nr cadastral	Suprafața (mp)*	Observații / Referințe
	Din acte: 900 Masurata: 514	

* Suprafața este determinată în planul de proiecție Stereo 70.



Date referitoare la teren

Crt	Categorie folosință	Intra vilan	Suprafața (mp)	Tarla	Parcelă	Nr. topo	Observații / Referințe
1	vie	NU	514	79	66	-	

Lungime Segmente

1) Valorile lungimilor segmentelor sunt obținute din proiecție în plan.

Punct început	X / Y	Punct sfârșit	X / Y	Lungime segment (** (m)
1	427.947,261 294.618,515	2	427.938,469 294.619,008	8.806
2	427.938,469 294.619,008	3	427.937,44 294.561,839	57.178
3	427.937,44 294.561,839	4	427.942,086 294.561,779	4.646
4	427.942,086 294.561,779	5	427.946,686 294.561,719	4.601
5	427.946,686 294.561,719	6	427.947,234 294.615,834	54.118

Punct început	X / Y	Punct sfârșit	X / Y	Lungime segment (** (m)
6	427.947,234 294.615,834	1	427.947,261 294.618,515	2.681

** Lungimile segmentelor sunt determinate în planul de proiecție Stereo 70 și sunt rotunjite la 1 milimetru.

*** Distanța dintre puncte este formată din segmente cumulate ce sunt mai mici decât valoarea 1 milimetru.

**DATE DESPRE IMOBILUL NR. 16734**

Oficiul de Cadastru și Publicitate Imobiliară DOLJ
 Biroul de Cadastru și Publicitate Imobiliară Craiova

A. Partea I. Descrierea imobilului

TEREN Extravilan

Adresa: Jud. Dolj, T79, P62

Nr. Crt	Nr cadastral Nr. topografic	Suprafața* (mp)	Observații / Referințe
A1		Din acte: 500 Masurata: 563	Sector cadastral:22 Teren neimprejmuit;

B. Partea II. Proprietari și acte

Inscrieri privitoare la dreptul de proprietate și alte drepturi reale		Referințe
/		
Act Administrativ nr. TDP 1515-44826, din 01/04/1998 emis de COMISIA JUDETEANA DOLJ;		
B1	Intabulare, drept de PROPRIETATE, dobandit prin Reconstituire, cota actuala 1/1, cota initiala 1/1 1) ANGHEL CONSTANTIN, LIPSĂ CNP	A1

C. Partea III. SARCINI .

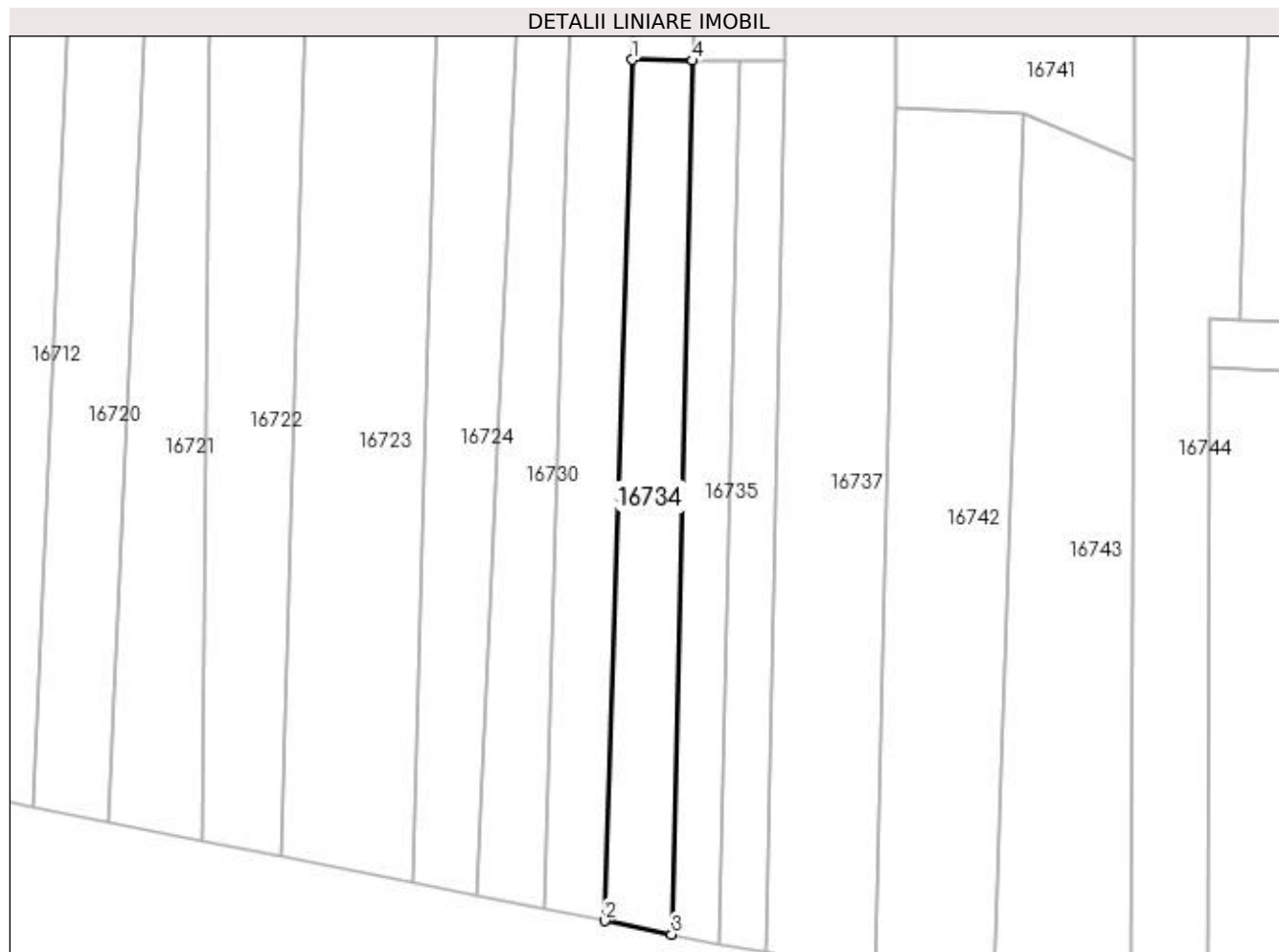
Inscrieri privind dezmembramintele dreptului de proprietate, drepturi reale de garanție și sarcini	Referințe
NU SUNT	

Anexa Nr. 1 La Partea I

Teren

Nr cadastral	Suprafața (mp)*	Observații / Referințe
	Din acte: 500 Masurata: 563	

* Suprafața este determinată în planul de proiecție Stereo 70.



Date referitoare la teren

Crt	Categorie folosință	Intra vilan	Suprafața (mp)	Tarla	Parcelă	Nr. topo	Observații / Referințe
1	vie	NU	563	79	62	-	

Lungime Segmente

1) Valorile lungimilor segmentelor sunt obținute din proiecție în plan.

Punct început	X / Y	Punct sfârșit	X / Y	Lungime segment (** (m)
1	427.931,327 294.561,919	2	427.928,567 294.475,277	86.686
2	427.928,567 294.475,277	3	427.935,325 294.473,936	6.89
3	427.935,325 294.473,936	4	427.937,44 294.561,839	87.929
4	427.937,44 294.561,839	1	427.931,327 294.561,919	6.114

**** Lungimile segmentelor sunt determinate în planul de proiecție Stereo 70 și sunt rotunjite la 1 milimetru.**

***** Distanța dintre puncte este formată din segmente cumulate ce sunt mai mici decât valoarea 1 milimetru.**

**DATE DESPRE IMOBILUL NR. 16735**

Oficiul de Cadastru și Publicitate Imobiliară DOLJ
Biroul de Cadastru și Publicitate Imobiliară Craiova

A. Partea I. Descrierea imobilului

TEREN Extravilan

Adresa: Jud. Dolj, T79, P63

Nr. Crt	Nr cadastral Nr. topografic	Suprafața* (mp)	Observații / Referințe
A1		Din acte: 400 Masurata: 415	Sector cadastral:22 Teren neimprejmit;

B. Partea II. Proprietari și acte

Inscrieri privitoare la dreptul de proprietate și alte drepturi reale		Referințe
/		
Act Notarial nr. CM NR.76, din 31/03/2004 emis de N.P. DANA TOMITA (TDP 870-9579 DIN 20-02-1997 EMIS DE COMISIA JUDETEANA DOLJ);		
B1	Intabulare, drept de PROPRIETATE, dobandit prin Succesiune, cota actuala 1/1, cota initiala 1/1 1) MIHAI STEFAN	A1

C. Partea III. SARCINI .

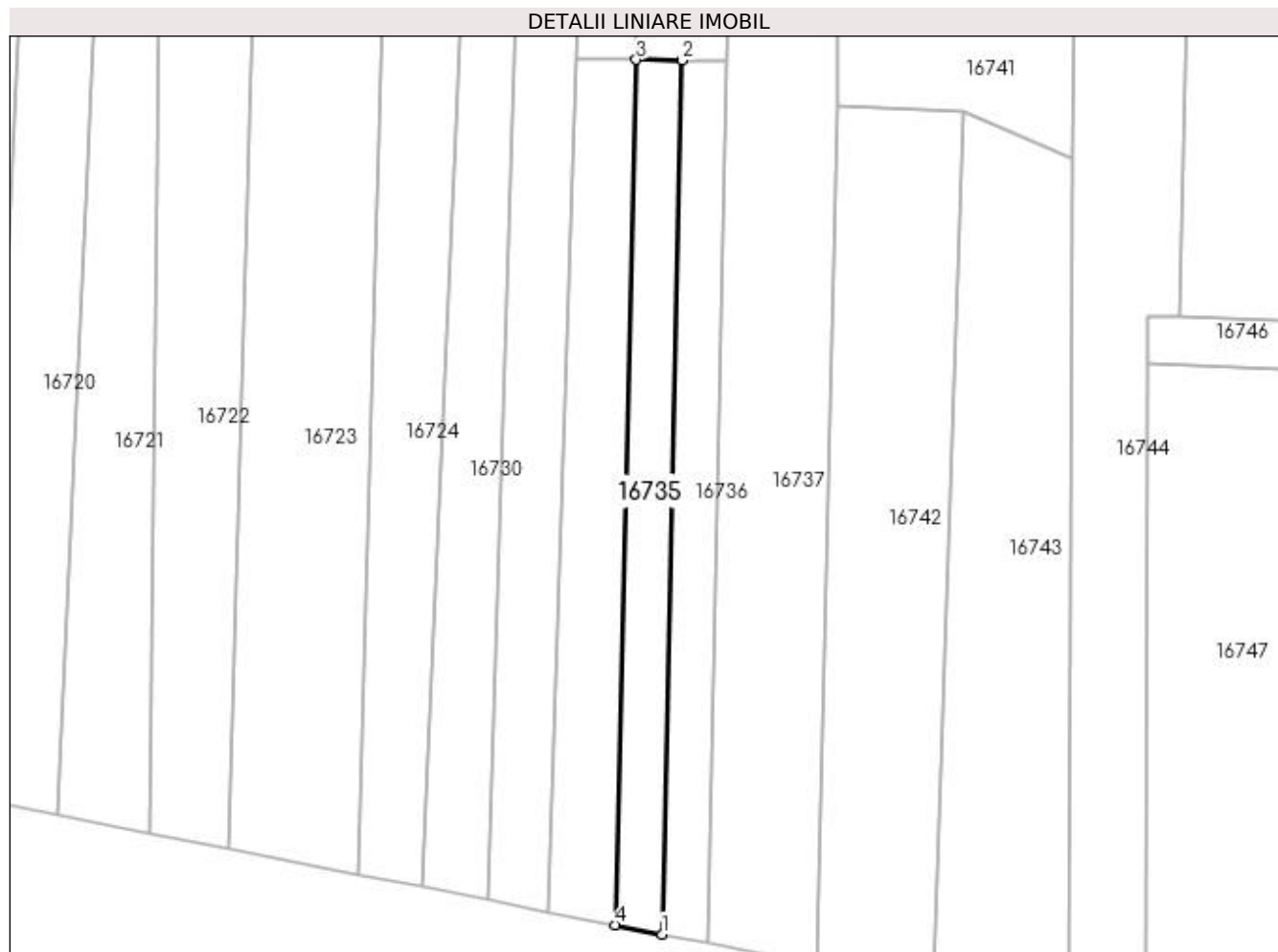
Inscrieri privind dezmembramintele dreptului de proprietate, drepturi reale de garanție și sarcini	Referințe
NU SUNT	

Anexa Nr. 1 La Partea I

Teren

Nr cadastral	Suprafața (mp)*	Observații / Referințe
	Din acte: 400 Masurata: 415	

* Suprafața este determinată în planul de proiecție Stereo 70.



Date referitoare la teren

Crt	Categorie folosință	Intra vilan	Suprafața (mp)	Tarla	Parcelă	Nr. topo	Observații / Referințe
1	vie	NU	415	79	63	-	

Lungime Segmente

1) Valorile lungimilor segmentelor sunt obținute din proiecție în plan.

Punct început	X / Y	Punct sfârșit	X / Y	Lungime segment (** (m)
1	427.940,053 294.472,998	2	427.942,086 294.561,779	88.804
2	427.942,086 294.561,779	3	427.937,44 294.561,839	4.646
3	427.937,44 294.561,839	4	427.935,325 294.473,936	87.929
4	427.935,325 294.473,936	1	427.940,053 294.472,998	4.819

**** Lungimile segmentelor sunt determinate în planul de proiecție Stereo 70 și sunt rotunjite la 1 milimetru.**

***** Distanța dintre puncte este formată din segmente cumulate ce sunt mai mici decât valoarea 1 milimetru.**

**DATE DESPRE IMOBILUL NR. 16736**

Oficiul de Cadastru și Publicitate Imobiliară DOLJ
Biroul de Cadastru și Publicitate Imobiliară Craiova

A. Partea I. Descrierea imobilului

TEREN Extravilan

Adresa: Jud. Dolj, T79, P64

Nr. Crt	Nr cadastral Nr. topografic	Suprafața* (mp)	Observații / Referințe
A1		Din acte: 400 Masurata: 416	Sector cadastral:22 Teren neimprejmit;

B. Partea II. Proprietari și acte

Inscrieri privitoare la dreptul de proprietate și alte drepturi reale		Referințe
/		
Act Notarial nr. CM NR.42, din 17/07/2018 emis de BNP MARINESCU NINA-COSMINA;		
B1	Intabulare, drept de PROPRIETATE, dobandit prin Succesiune, cota actuala 1/1, cota initiala 1/1 1) IGNAT MARIOARA	A1

C. Partea III. SARCINI .

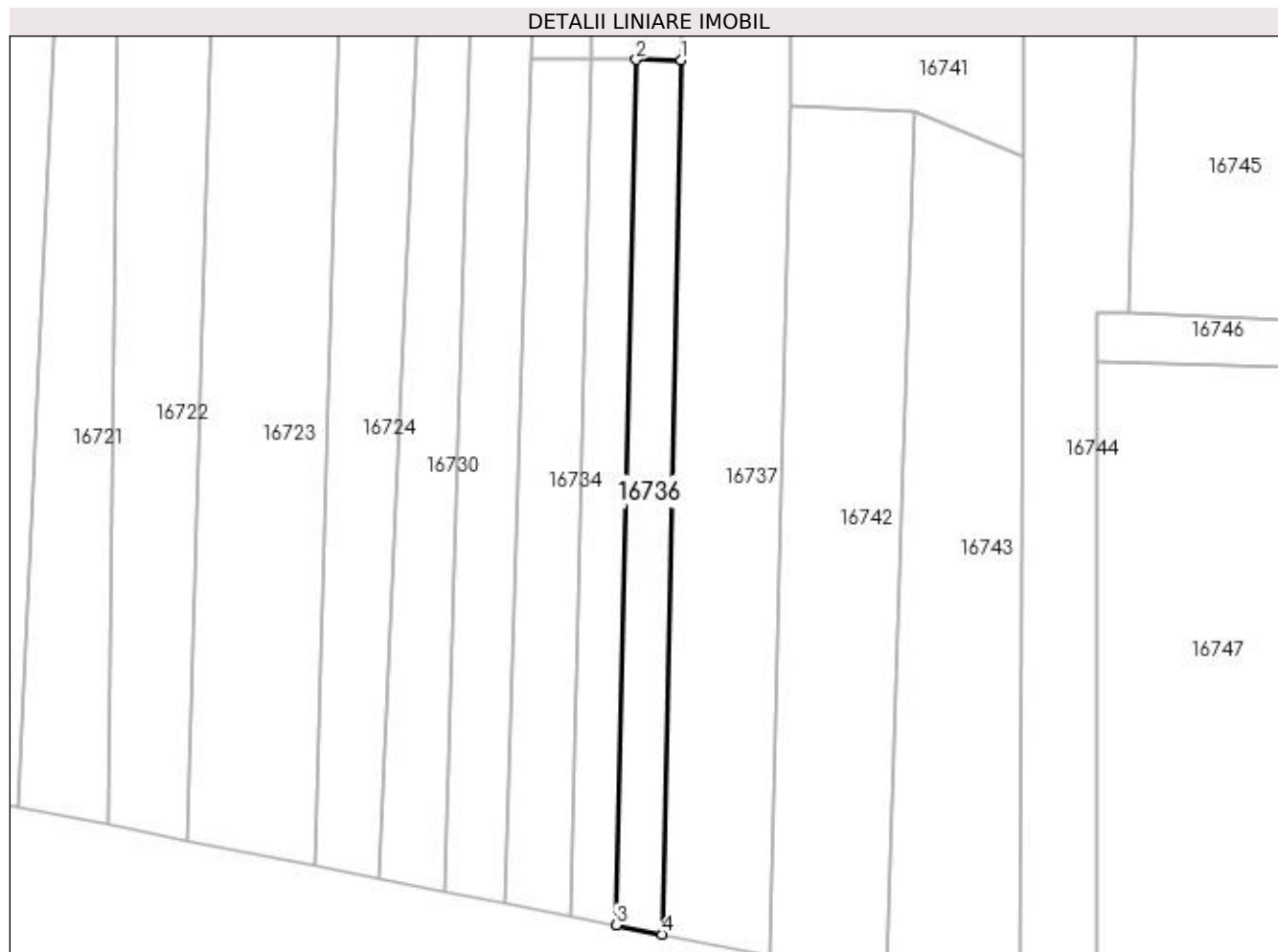
Inscrieri privind dezmembramintele dreptului de proprietate, drepturi reale de garanție și sarcini	Referințe
NU SUNT	

Anexa Nr. 1 La Partea I

Teren

Nr cadastral	Suprafața (mp)*	Observații / Referințe
	Din acte: 400 Masurata: 416	

* Suprafața este determinată în planul de proiecție Stereo 70.



Date referitoare la teren

Crt	Categorie folosință	Intra vilan	Suprafața (mp)	Tarla	Parcelă	Nr. topo	Observații / Referințe
1	vie	NU	416	79	64	-	IDENTIC CU T82

Lungime Segmente

1) Valorile lungimilor segmentelor sunt obținute din proiecție în plan.

Punct început	X / Y	Punct sfârșit	X / Y	Lungime segment (** (m)
1	427.946,686 294.561,719	2	427.942,086 294.561,779	4.601
2	427.942,086 294.561,779	3	427.940,053 294.472,998	88.804
3	427.940,053 294.472,998	4	427.944,764 294.472,063	4.803
4	427.944,764 294.472,063	1	427.946,686 294.561,719	89.676

**** Lungimile segmentelor sunt determinate în planul de proiecție Stereo 70 și sunt rotunjite la 1 milimetru.**

***** Distanța dintre puncte este formată din segmente cumulate ce sunt mai mici decât valoarea 1 milimetru.**

**DATE DESPRE IMOBILUL NR. 16737**

Oficiul de Cadastru și Publicitate Imobiliară DOLJ
Biroul de Cadastru și Publicitate Imobiliară Craiova

A. Partea I. Descrierea imobilului

TEREN Extravilan

Adresa: Jud. Dolj, T79, P65

Nr. Crt	Nr cadastral Nr. topografic	Suprafața* (mp)	Observații / Referințe
A1		1.600	Sector cadastral:22 Teren neimprejmuit;

B. Partea II. Proprietari și acte

Inscrieri privitoare la dreptul de proprietate și alte drepturi reale	Referințe
/	
Act Administrativ nr. TDP 1362-45303, din 02/09/1997 emis de COMISIA JUDETEANA DOLJ;	
B1	A1
Intabulare, drept de PROPRIETATE, dobandit prin Reconstituire, cota actuala 1/1, cota initiala 1/1 1) BARBU MIRCEA , LIPSĂ CNP	

C. Partea III. SARCINI .

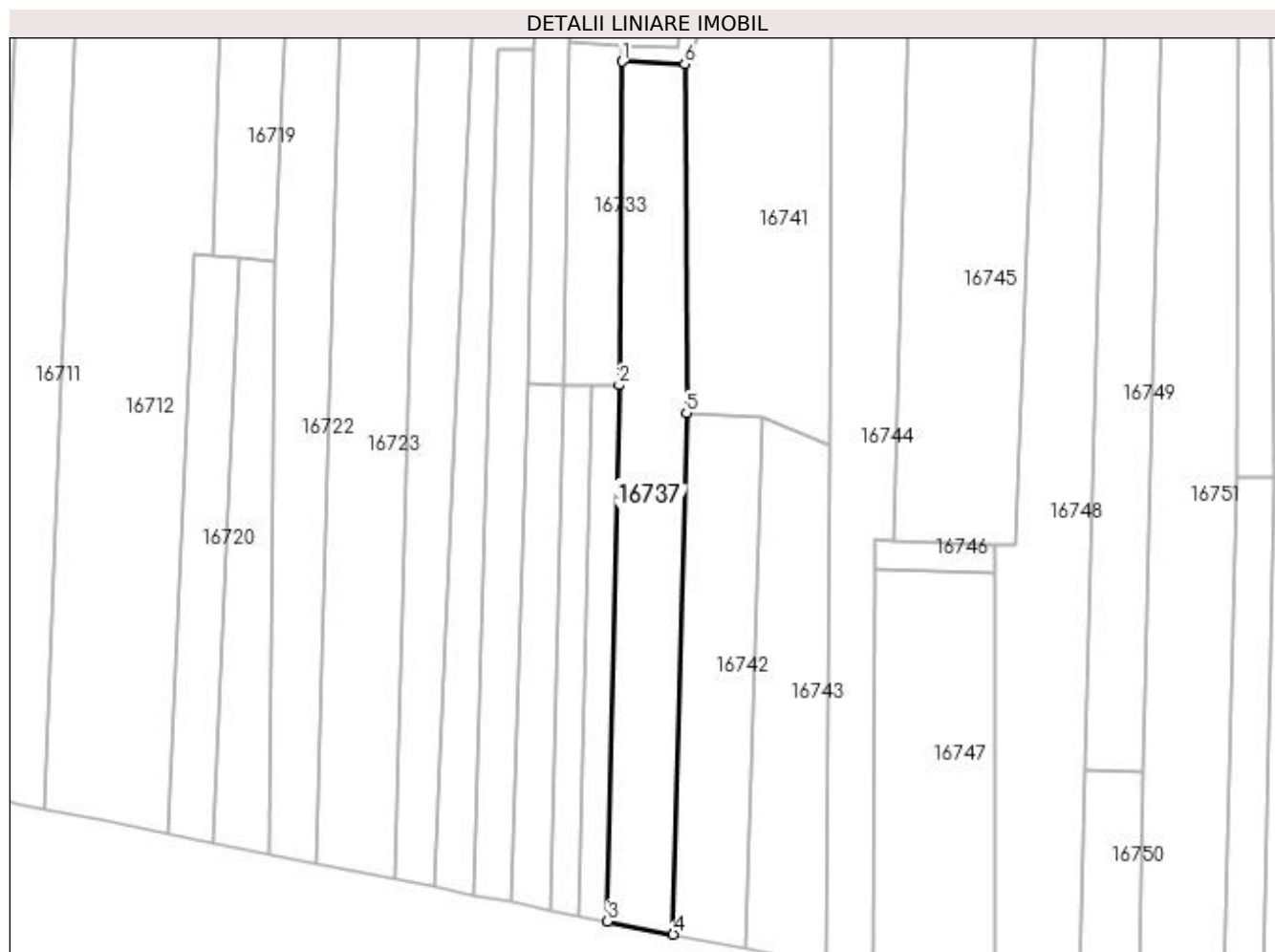
Inscrieri privind dezmembramintele dreptului de proprietate, drepturi reale de garanție și sarcini	Referințe
NU SUNT	

Anexa Nr. 1 La Partea I

Teren

Nr cadastral	Suprafața (mp)*	Observații / Referințe
	1.600	

* Suprafața este determinată în planul de proiecție Stereo 70.



Date referitoare la teren

Crt	Categorie folosință	Intra vilan	Suprafața (mp)	Tarla	Parcelă	Nr. topo	Observații / Referințe
1	arabil	NU	1.600	79	65	-	

Lungime Segmente

1) Valorile lungimilor segmentelor sunt obținute din proiecție în plan.

Punct început	X / Y	Punct sfârșit	X / Y	Lungime segment (** (m)
1	427.947,234 294.615,834	2	427.946,686 294.561,719	54.118
2	427.946,686 294.561,719	3	427.944,764 294.472,063	89.676
3	427.944,764 294.472,063	4	427.955,737 294.469,886	11.187
4	427.955,737 294.469,886	5	427.957,943 294.557,066	87.208
5	427.957,943 294.557,066	6	427.957,669 294.615,408	58.342

Punct început	X / Y	Punct sfârşit	X / Y	Lungime segment (** (m)
6	427.957,669 294.615,408	1	427.947,234 294.615,834	10.444

** Lungimile segmentelor sunt determinate în planul de proiecție Stereo 70 și sunt rotunjite la 1 milimetru.

*** Distanța dintre puncte este formată din segmente cumulate ce sunt mai mici decât valoarea 1 milimetru.

**DATE DESPRE IMOBILUL NR. 16738**

Oficiul de Cadastru și Publicitate Imobiliară DOLJ
Biroul de Cadastru și Publicitate Imobiliară Craiova

A. Partea I. Descrierea imobilului

TEREN Extravilan

Adresa: Jud. Dolj, T79

Nr. Crt	Nr cadastral Nr. topografic	Suprafața* (mp)	Observații / Referințe
A1		551	Sector cadastral:22 Teren neimprejmuit;

B. Partea II. Proprietari și acte

Inscrieri privitoare la dreptul de proprietate și alte drepturi reale		Referințe
/		
Act Normativ nr. HG 965, din 05/09/2002 emis de GUVERNUL ROMANIEI (ANEXA NR. 57-INVENTARUL BUNURILOR CARE APARTIN DOMENIULUI PUBLIC AL COMUNEI LEU);		
B1	Intabulare, drept de PROPRIETATE, dobandit prin Lege, cota actuala 1/1, cota initiala 1/1 1) COMUNA LEU-DOMENIUL PUBLIC, CIF:4553631	A1

C. Partea III. SARCINI .

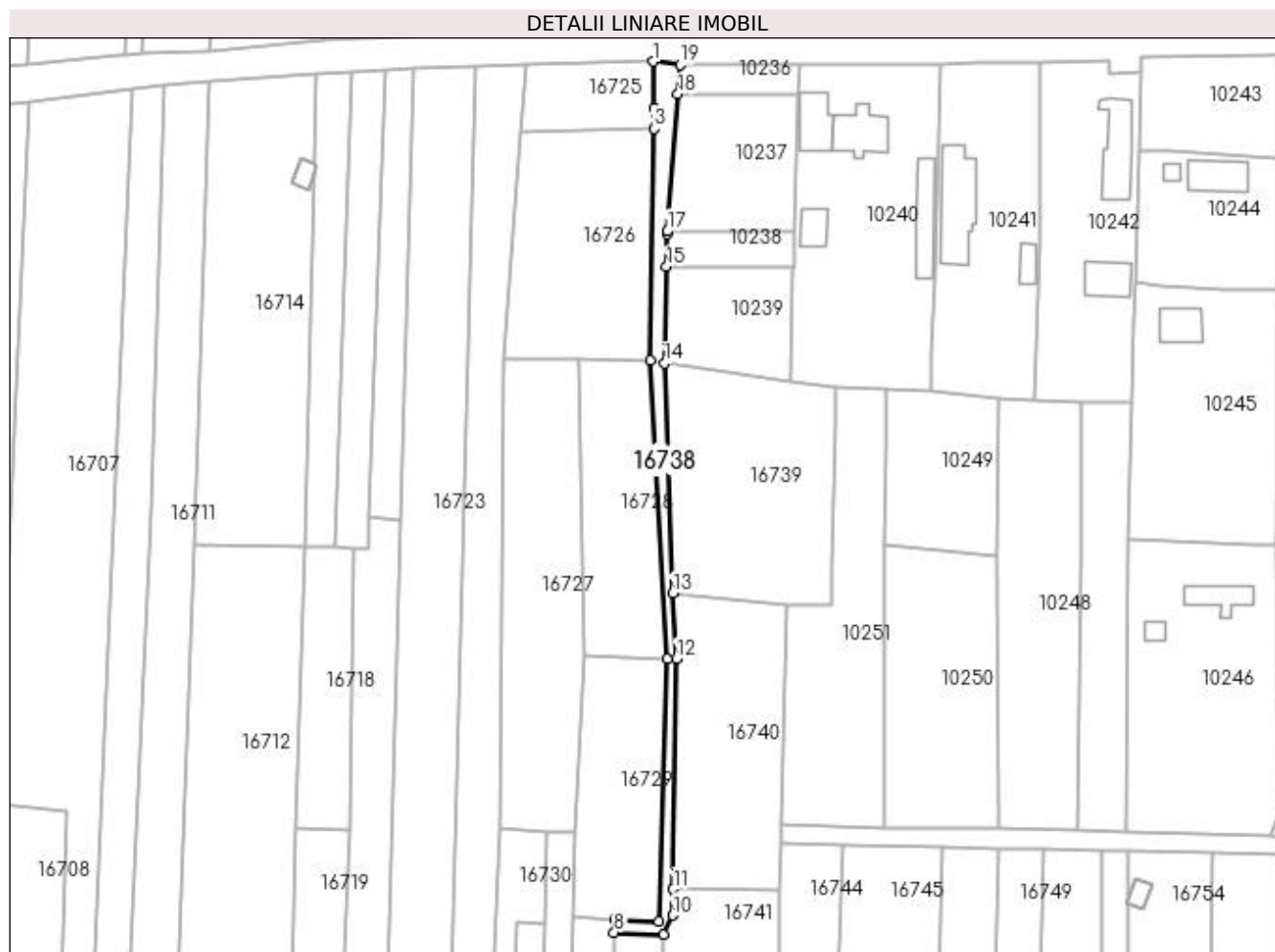
Inscrieri privind dezmembramintele dreptului de proprietate, drepturi reale de garanție și sarcini	Referințe
NU SUNT	

Anexa Nr. 1 La Partea I

Teren

Nr cadastral	Suprafața (mp)*	Observații / Referințe
	551	

* Suprafața este determinată în planul de proiecție Stereo 70.



Date referitoare la teren

Crt	Categorie folosință	Intra vilan	Suprafața (mp)	Tarla	Parcelă	Nr. topo	Observații / Referințe
1	drum	NU	551	79	-	-	

Lungime Segmente

1) Valorile lungimilor segmentelor sunt obținute din proiecție în plan.

Punct început	X / Y	Punct sfârșit	X / Y	Lungime segment (** (m)
1	427.955,414 294.799,431	2	427.955,605 294.789,678	9.755
2	427.955,605 294.789,678	3	427.955,692 294.785,257	4.422
3	427.955,692 294.785,257	4	427.954,828 294.736,451	48.814
4	427.954,828 294.736,451	5	427.958,376 294.673,51	63.041
5	427.958,376 294.673,51	6	427.956,643 294.618,154	55.383

Punct început	X / Y	Punct sfârșit	X / Y	Lungime segment (** (m)
6	427.956,643 294.618,154	7	427.947,261 294.618,515	9.389
7	427.947,261 294.618,515	8	427.947,234 294.615,834	2.681
8	427.947,234 294.615,834	9	427.957,669 294.615,408	10.444
9	427.957,669 294.615,408	10	427.959,582 294.619,408	4.434
10	427.959,582 294.619,408	11	427.959,664 294.624,969	5.561
11	427.959,664 294.624,969	12	427.960,378 294.673,535	48.572
12	427.960,378 294.673,535	13	427.959,601 294.687,315	13.802
13	427.959,601 294.687,315	14	427.957,828 294.735,8	48.518
14	427.957,828 294.735,8	15	427.958,287 294.756,191	20.396
15	427.958,287 294.756,191	16	427.958,441 294.763,073	6.884
16	427.958,441 294.763,073	17	427.958,485 294.763,656	0.585
17	427.958,485 294.763,656	18	427.960,644 294.792,545	28.969
18	427.960,644 294.792,545	19	427.961,106 294.798,728	6.201
19	427.961,106 294.798,728	1	427.955,414 294.799,431	5.735

** Lungimile segmentelor sunt determinate în planul de proiecție Stereo 70 și sunt rotunjite la 1 milimetru.

*** Distanța dintre puncte este formată din segmente cumulate ce sunt mai mici decât valoarea 1 milimetru.

**DATE DESPRE IMOBILUL NR. 16739**

Oficiul de Cadastru și Publicitate Imobiliară DOLJ
Biroul de Cadastru și Publicitate Imobiliară Craiova

A. Partea I. Descrierea imobilului

TEREN Intravilan

Adresa: Loc. Zanoaga, Jud. Dolj, T79, P72/3

Nr. Crt	Nr cadastral Nr. topografic	Suprafața* (mp)	Observații / Referințe
A1		Din acte: 1.600 Masurata: 1.644	Sector cadastral:22 Teren neimprejmut;

B. Partea II. Proprietari și acte

Inscrieri privitoare la dreptul de proprietate și alte drepturi reale		Referințe
/		
Act Administrativ nr. TDP 864--9579, din 19/02/1997 emis de COMISIA JUDETEANA DOLJ;		
B1	Intabulare, drept de PROPRIETATE, dobandit prin Reconstituire, cota actuala 1/1, cota initiala 1/1 1) MITROI CONSTANTIN, LIPSĂ CNP 2) MITROI NICOLAE, LIPSĂ CNP	A1

C. Partea III. SARCINI .

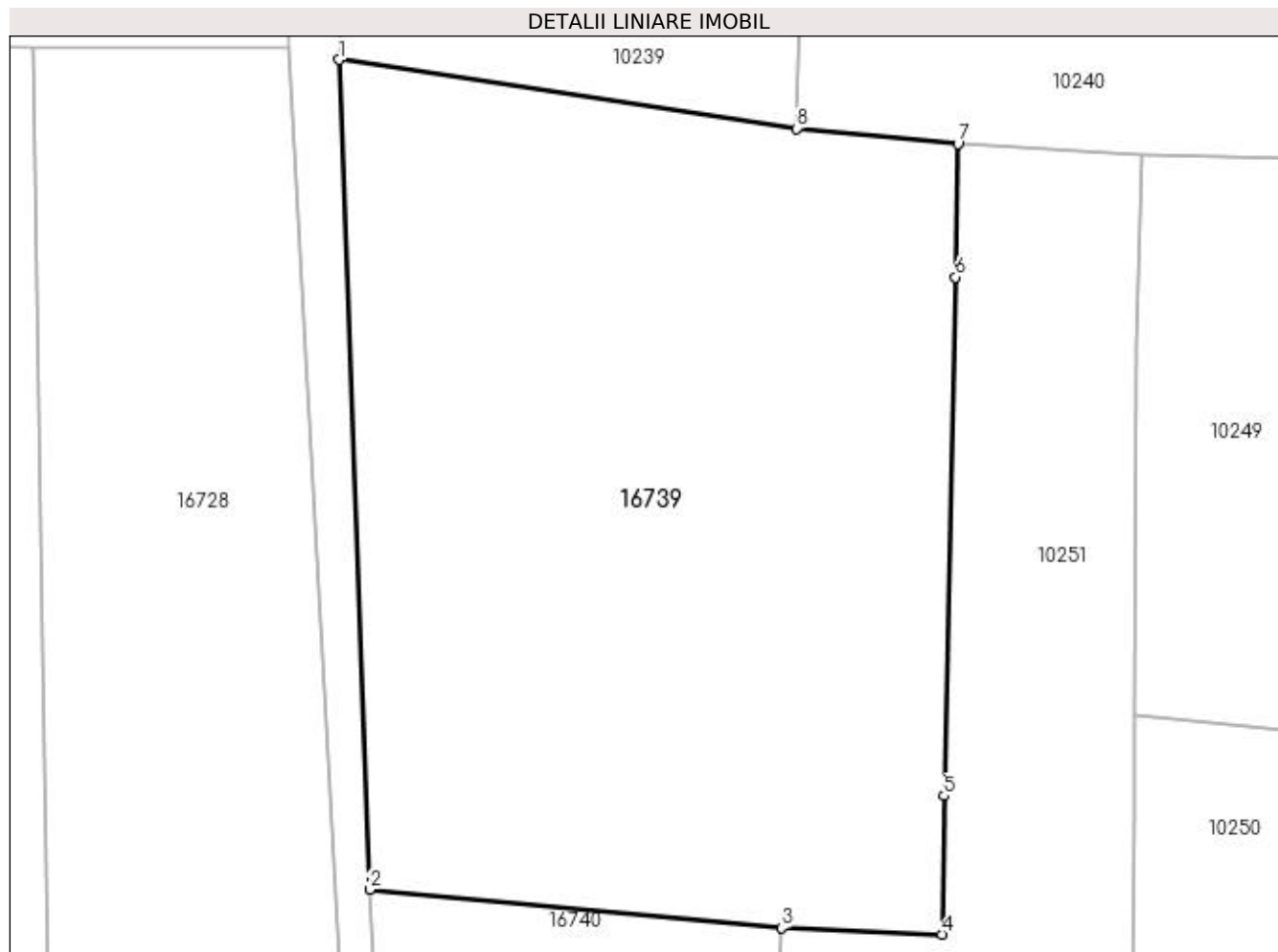
Inscrieri privind dezmembramintele dreptului de proprietate, drepturi reale de garanție și sarcini	Referințe
NU SUNT	

Anexa Nr. 1 La Partea I

Teren

Nr cadastral	Suprafața (mp)*	Observații / Referințe
	Din acte: 1.600 Masurata: 1.644	

* Suprafața este determinată în planul de proiecție Stereo 70.



Date referitoare la teren

Crt	Categorie folosință	Intra vilan	Suprafața (mp)	Tarla	Parcelă	Nr. topo	Observații / Referințe
1	livada	DA	1.644	79	72/3	-	

Lungime Segmente

1) Valorile lungimilor segmentelor sunt obținute din proiecție în plan.

Punct început	X / Y	Punct sfârșit	X / Y	Lungime segment (** (m)
1	427.957,828 294.735,8	2	427.959,601 294.687,315	48.518
2	427.959,601 294.687,315	3	427.983,672 294.685,066	24.176
3	427.983,672 294.685,066	4	427.993,054 294.684,693	9.389
4	427.993,054 294.684,693	5	427.993,157 294.692,785	8.093
5	427.993,157 294.692,785	6	427.993,827 294.723,087	30.309

Punct început	X / Y	Punct sfârşit	X / Y	Lungime segment (** (m)
6	427.993,827 294.723,087	7	427.993,97 294.730,884	7.798
7	427.993,97 294.730,884	8	427.984,554 294.731,774	9.457
8	427.984,554 294.731,774	1	427.957,828 294.735,8	27.028

** Lungimile segmentelor sunt determinate în planul de proiecție Stereo 70 și sunt rotunjite la 1 milimetru.

*** Distanța dintre puncte este formată din segmente cumulate ce sunt mai mici decât valoarea 1 milimetru.

**DATE DESPRE IMOBILUL NR. 16740**

Oficiul de Cadastru și Publicitate Imobiliară DOLJ
Biroul de Cadastru și Publicitate Imobiliară Craiova

A. Partea I. Descrierea imobilului

TEREN Intravilan

Adresa: Loc. Zanoaga, Jud. Dolj, T79, P72/1

Nr. Crt	Nr cadastral Nr. topografic	Suprafața* (mp)	Observații / Referințe
A1		1.400	Sector cadastral:22 Teren neimprejmuit;

B. Partea II. Proprietari și acte

Inscrieri privitoare la dreptul de proprietate și alte drepturi reale		Referințe
/		
Act Notarial nr. ACT PARTAJ AUT.1134, din 29/06/2015 emis de N.P. GAGEATU ILIE (CM NR.53 DIN 24-03-2000 EMIS DE N.P. GAGEATU ILIE; TDP 1517-44826 DIN 01-04-1998 EMIS DE COMISIA JUDETEANA DOLJ);		
B1	Intabulare, drept de PROPRIETATE, dobandit prin lesire Din Indiviziune, cota actuala 1/1, cota initiala 1/1 1) VIISOREANU SEBASTIAN	A1

C. Partea III. SARCINI .

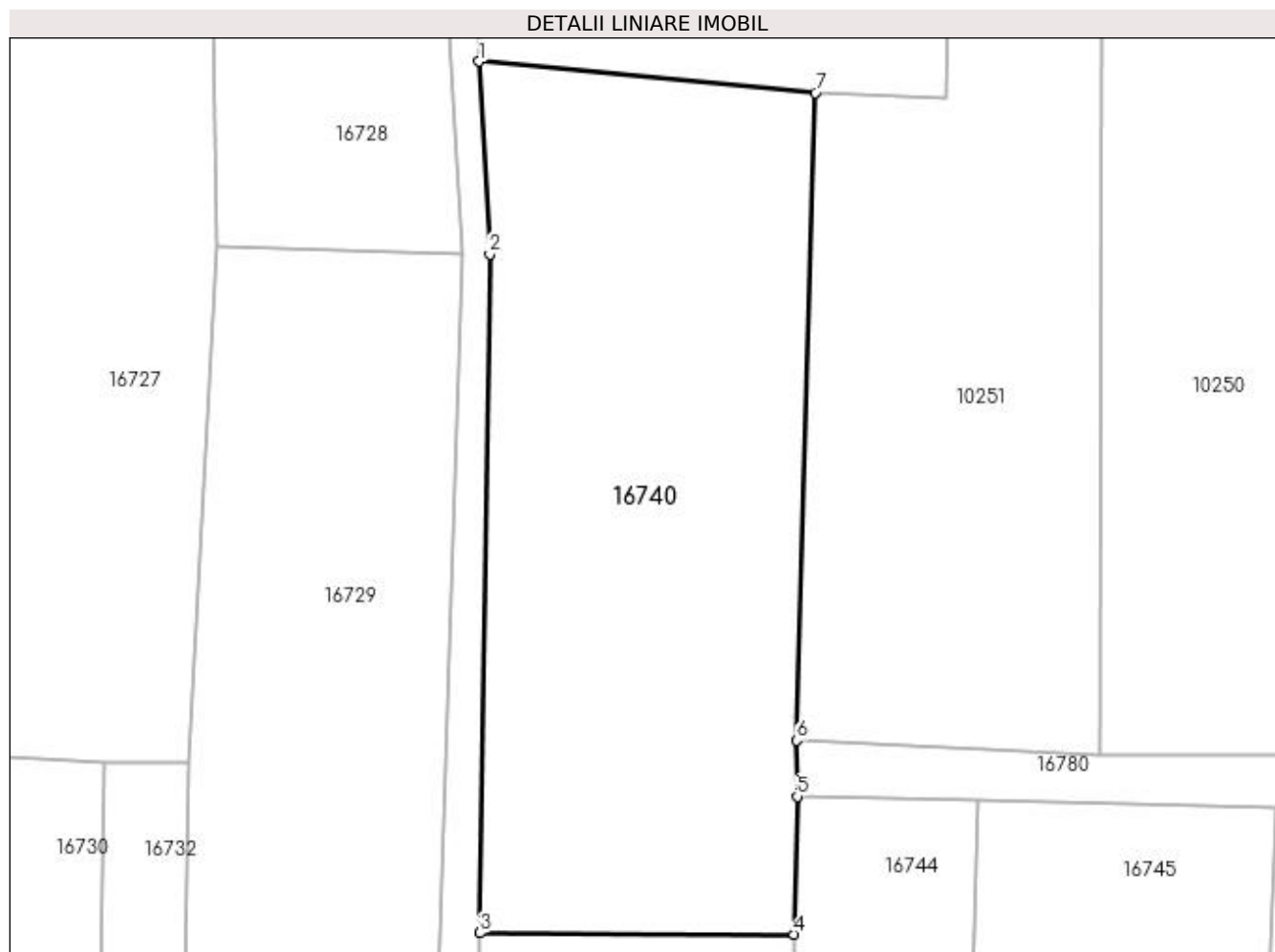
Inscrieri privind dezmembramintele dreptului de proprietate, drepturi reale de garanție și sarcini	Referințe
NU SUNT	

Anexa Nr. 1 La Partea I

Teren

Nr cadastral	Suprafața (mp)*	Observații / Referințe
	1.400	

* Suprafața este determinată în planul de proiecție Stereo 70.



Date referitoare la teren

Crt	Categorie folosință	Intra vilan	Suprafața (mp)	Tarla	Parcelă	Nr. topo	Observații / Referințe
1	arabil	DA	1.400	79	72/1	-	

Lungime Segmente

1) Valorile lungimilor segmentelor sunt obținute din proiecție în plan.

Punct început	X / Y	Punct sfârșit	X / Y	Lungime segment (** (m)
1	427.959,601 294.687,315	2	427.960,378 294.673,535	13.802
2	427.960,378 294.673,535	3	427.959,664 294.624,969	48.572
3	427.959,664 294.624,969	4	427.982,159 294.624,87	22.496
4	427.982,159 294.624,87	5	427.982,388 294.634,735	9.868
5	427.982,388 294.634,735	6	427.982,367 294.638,737	4.002

Punct început	X / Y	Punct sfârșit	X / Y	Lungime segment (** (m)
6	427.982,367 294.638,737	7	427.983,672 294.685,066	46.347
7	427.983,672 294.685,066	1	427.959,601 294.687,315	24.176

** Lungimile segmentelor sunt determinate în planul de proiecție Stereo 70 și sunt rotunjite la 1 milimetru.

*** Distanța dintre puncte este formată din segmente cumulate ce sunt mai mici decât valoarea 1 milimetru.

**DATE DESPRE IMOBILUL NR. 16741**

Oficiul de Cadastru și Publicitate Imobiliară DOLJ
 Biroul de Cadastru și Publicitate Imobiliară Craiova

A. Partea I. Descrierea imobilului

TEREN Extravilan

Adresa: Jud. Dolj, T79, P72

Nr. Crt	Nr cadastral Nr. topografic	Suprafața* (mp)	Observații / Referințe
A1		Din acte: 1.800 Masurata: 1.665	Sector cadastral:22 Teren neimprejmit;

B. Partea II. Proprietari și acte

Inscrieri privitoare la dreptul de proprietate și alte drepturi reale		Referințe
/		
Act Notarial nr. ACT PARTAJ AUT.1134, din 29/06/2015 emis de N.P. GAGEATU ILIE (CM NR.53 DIN 24-03-2000 EMIS DE N.P. GAGEATU ILIE; TDP 1517-44826 DIN 01-04-1998 EMIS DE COMISIA JUDETEANA DOLJ);		
B1	Intabulare, drept de PROPRIETATE, dobandit prin lesire Din Indiviziune, cota actuala 1/1, cota initiala 1/1 1) VIIȘOREANU MARIUS	A1

C. Partea III. SARCINI .

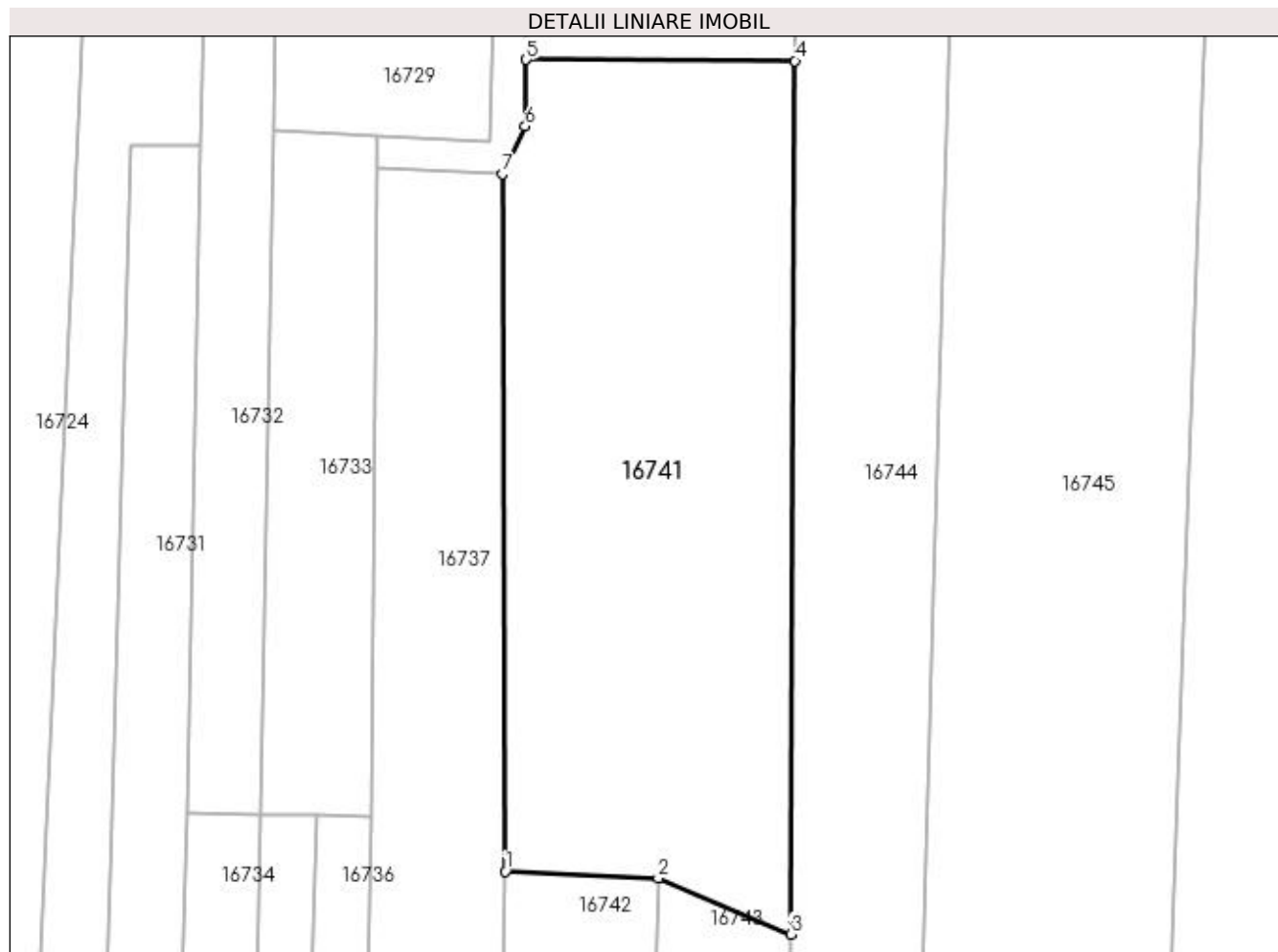
Inscrieri privind dezmembramintele dreptului de proprietate, drepturi reale de garanție și sarcini	Referințe
NU SUNT	

Anexa Nr. 1 La Partea I

Teren

Nr cadastral	Suprafața (mp)*	Observații / Referințe
	Din acte: 1.800 Masurata: 1.665	

* Suprafața este determinată în planul de proiecție Stereo 70.



Date referitoare la teren

Crt	Categorie folosință	Intra vilan	Suprafața (mp)	Tarla	Parcelă	Nr. topo	Observații / Referințe
1	vie	NU	1.665	79	72	-	

Lungime Segmente

1) Valorile lungimilor segmentelor sunt obținute din proiecție în plan.

Punct început	X / Y	Punct sfârșit	X / Y	Lungime segment (** (m)
1	427.957,943 294.557,066	2	427.970,728 294.556,488	12.798
2	427.970,728 294.556,488	3	427.981,83 294.551,798	12.052
3	427.981,83 294.551,798	4	427.982,159 294.624,87	73.072
4	427.982,159 294.624,87	5	427.959,664 294.624,969	22.496
5	427.959,664 294.624,969	6	427.959,582 294.619,408	5.561

Punct început	X / Y	Punct sfârşit	X / Y	Lungime segment (** (m)
6	427.959,582 294.619,408	7	427.957,669 294.615,408	4.434
7	427.957,669 294.615,408	1	427.957,943 294.557,066	58.342

** Lungimile segmentelor sunt determinate în planul de proiecţie Stereo 70 şi sunt rotunjite la 1 milimetru.

*** Distanţa dintre puncte este formată din segmente cumulate ce sunt mai mici decât valoarea 1 milimetru.

**DATE DESPRE IMOBILUL NR. 16742**

Oficiul de Cadastru și Publicitate Imobiliară DOLJ
Biroul de Cadastru și Publicitate Imobiliară Craiova

A. Partea I. Descrierea imobilului

TEREN Extravilan

Adresa: Jud. Dolj, T79, P71

Nr. Crt	Nr cadastral Nr. topografic	Suprafața* (mp)	Observații / Referințe
A1		Din acte: 1.100 Masurata: 1.094	Sector cadastral:22 Teren neimprejmuit;

B. Partea II. Proprietari și acte

Inscrieri privitoare la dreptul de proprietate și alte drepturi reale	Referințe
/	
Hotarare Judecatoreasca nr. SC NR.1084, din 09/02/2006 emis de JUDECATORIA CRAIOVA (TDP 2734);	
B1	A1
Intabulare, drept de PROPRIETATE, dobandit prin Hotarare Judecatoreasca, cota actuala 1/1, cota initiala 1/1 1) DUSCA MARIETA	

C. Partea III. SARCINI .

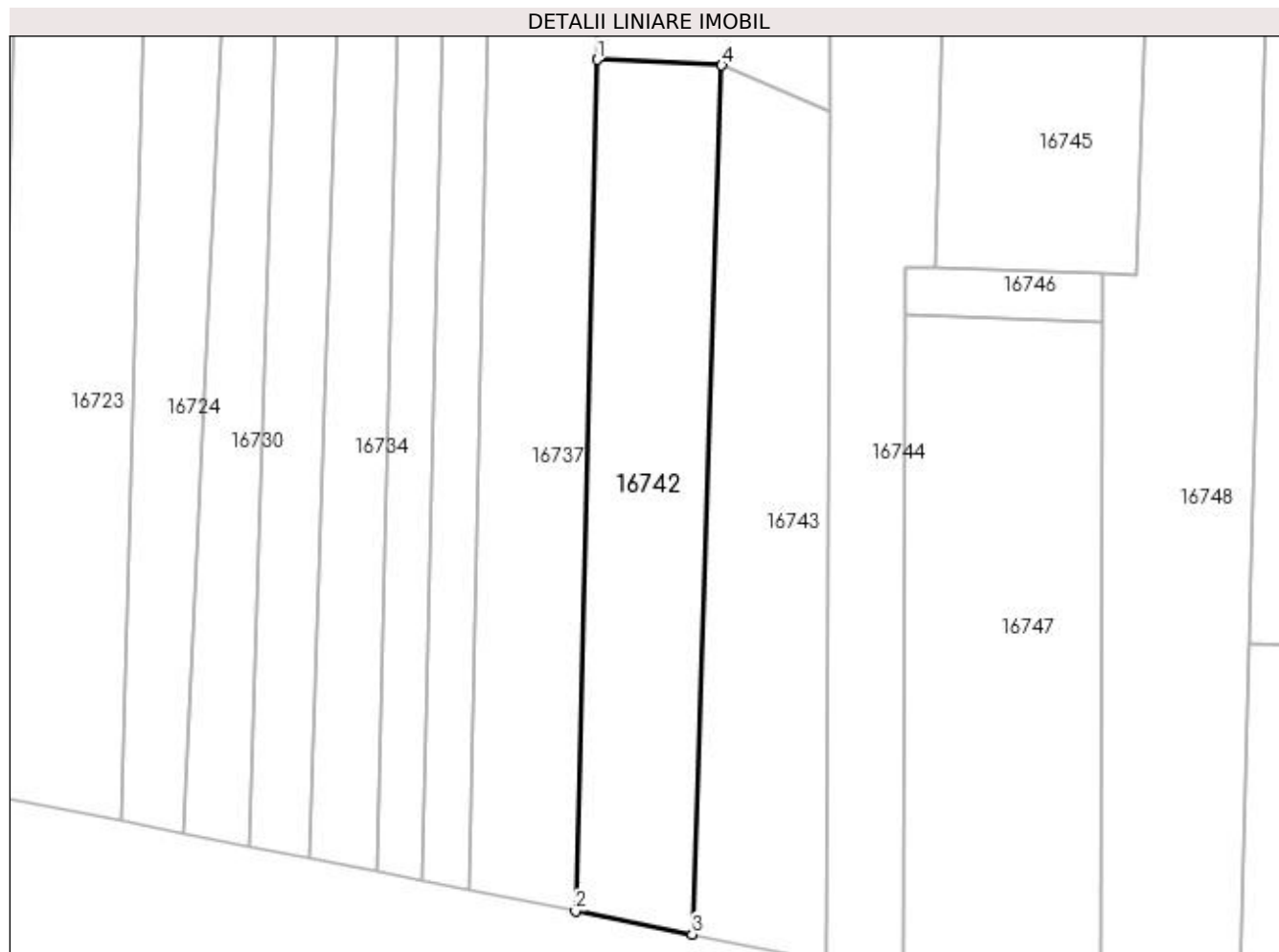
Inscrieri privind dezmembramintele dreptului de proprietate, drepturi reale de garanție și sarcini	Referințe
NU SUNT	

Anexa Nr. 1 La Partea I

Teren

Nr cadastral	Suprafața (mp)*	Observații / Referințe
	Din acte: 1.100 Masurata: 1.094	

* Suprafața este determinată în planul de proiecție Stereo 70.



Date referitoare la teren

Crt	Categorie folosință	Intravilan	Suprafața (mp)	Tarla	Parcelă	Nr. topo	Observații / Referințe
1	arabil	NU	1.094	79	71	-	

Lungime Segmente

1) Valorile lungimilor segmentelor sunt obținute din proiecție în plan.

Punct început	X / Y	Punct sfârșit	X / Y	Lungime segment (** (m)
1	427.957,943 294.557,066	2	427.955,737 294.469,886	87.208
2	427.955,737 294.469,886	3	427.967,703 294.467,513	12.199
3	427.967,703 294.467,513	4	427.970,728 294.556,488	89.027
4	427.970,728 294.556,488	1	427.957,943 294.557,066	12.798

**** Lungimile segmentelor sunt determinate în planul de proiecție Stereo 70 și sunt rotunjite la 1 milimetru.**

***** Distanța dintre puncte este formată din segmente cumulate ce sunt mai mici decât valoarea 1 milimetru.**

**DATE DESPRE IMOBILUL NR. 16743**

Oficiul de Cadastru și Publicitate Imobiliară DOLJ
Biroul de Cadastru și Publicitate Imobiliară Craiova

A. Partea I. Descrierea imobilului

TEREN Extravilan

Adresa: Jud. Dolj, T79, P73

Nr. Crt	Nr cadastral Nr. topografic	Suprafața* (mp)	Observații / Referințe
A1		1.100	Sector cadastral:22 Teren neimprejmuit;

B. Partea II. Proprietari și acte

Inscrieri privitoare la dreptul de proprietate și alte drepturi reale		Referințe
/		
Act Notarial nr. ACT PARTAJ AUT.1134, din 29/06/2015 emis de N.P. GAGEATU ILIE (CM NR.53 DIN 24-03-2000 EMIS DE N.P. GAGEATU ILIE; TDP 1517-44826 DIN 01-04-1998 EMIS DE COMISIA JUDETEANA DOLJ);		
B1	Intabulare, drept de PROPRIETATE, dobandit prin lesire Din Indiviziune, cota actuala 1/1, cota initiala 1/1 1) VIISOREANU SEBASTIAN	A1

C. Partea III. SARCINI .

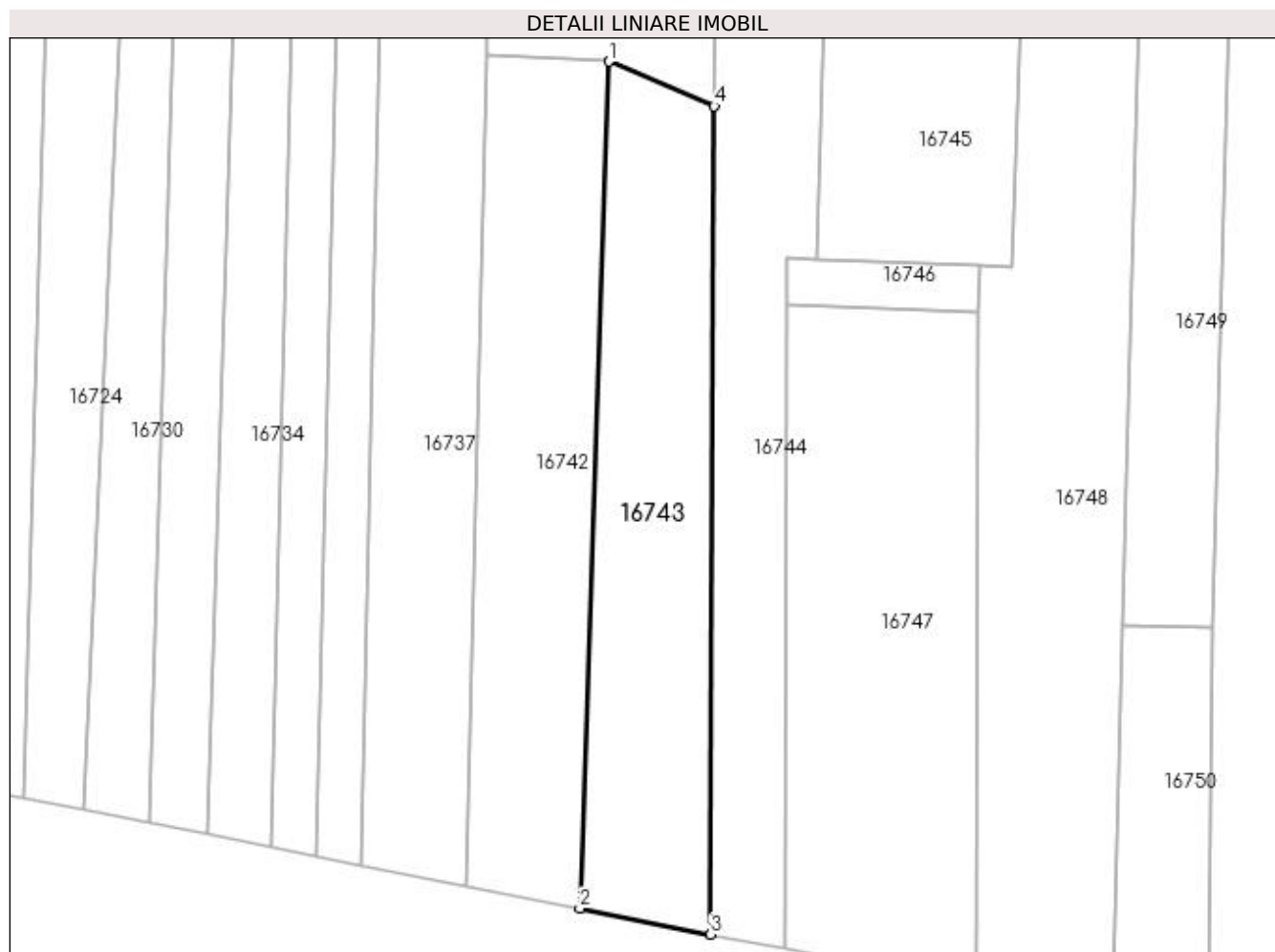
Inscrieri privind dezmembramintele dreptului de proprietate, drepturi reale de garanție și sarcini	Referințe
NU SUNT	

Anexa Nr. 1 La Partea I

Teren

Nr cadastral	Suprafața (mp)*	Observații / Referințe
	1.100	

* Suprafața este determinată în planul de proiecție Stereo 70.



Date referitoare la teren

Crt	Categorie folosință	Intra vilan	Suprafața (mp)	Tarla	Parcelă	Nr. topo	Observații / Referințe
1	arabil	NU	1.100	79	73	-	

Lungime Segmente

1) Valorile lungimilor segmentelor sunt obținute din proiecție în plan.

Punct început	X / Y	Punct sfârșit	X / Y	Lungime segment (** (m)
1	427.970,728 294.556,488	2	427.967,703 294.467,513	89.027
2	427.967,703 294.467,513	3	427.981,454 294.464,785	14.018
3	427.981,454 294.464,785	4	427.981,83 294.551,798	87.014
4	427.981,83 294.551,798	1	427.970,728 294.556,488	12.052

**** Lungimile segmentelor sunt determinate în planul de proiecție Stereo 70 și sunt rotunjite la 1 milimetru.**

***** Distanța dintre puncte este formată din segmente cumulate ce sunt mai mici decât valoarea 1 milimetru.**

**DATE DESPRE IMOBILUL NR. 16744**

Oficiul de Cadastru și Publicitate Imobiliară DOLJ
Biroul de Cadastru și Publicitate Imobiliară Craiova

A. Partea I. Descrierea imobilului

TEREN Extravilan

Adresa: Jud. Dolj, T79, P14

Nr. Crt	Nr cadastral Nr. topografic	Suprafața* (mp)	Observații / Referințe
A1		1.740	Sector cadastral:22 Teren neimprejmuit;

B. Partea II. Proprietari și acte

Inscrieri privitoare la dreptul de proprietate și alte drepturi reale	Referințe
/	
Hotarare Judecatoreasca nr. SC NR.1084, din 09/02/2006 emis de JUDECATORIA CRAIOVA (TDP 2734);	
B1	Intabulare, drept de PROPRIETATE, dobandit prin Hotarare Judecatoreasca, cota actuala 1/1, cota initiala 1/1 1) DUSCA MARIETA

C. Partea III. SARCINI .

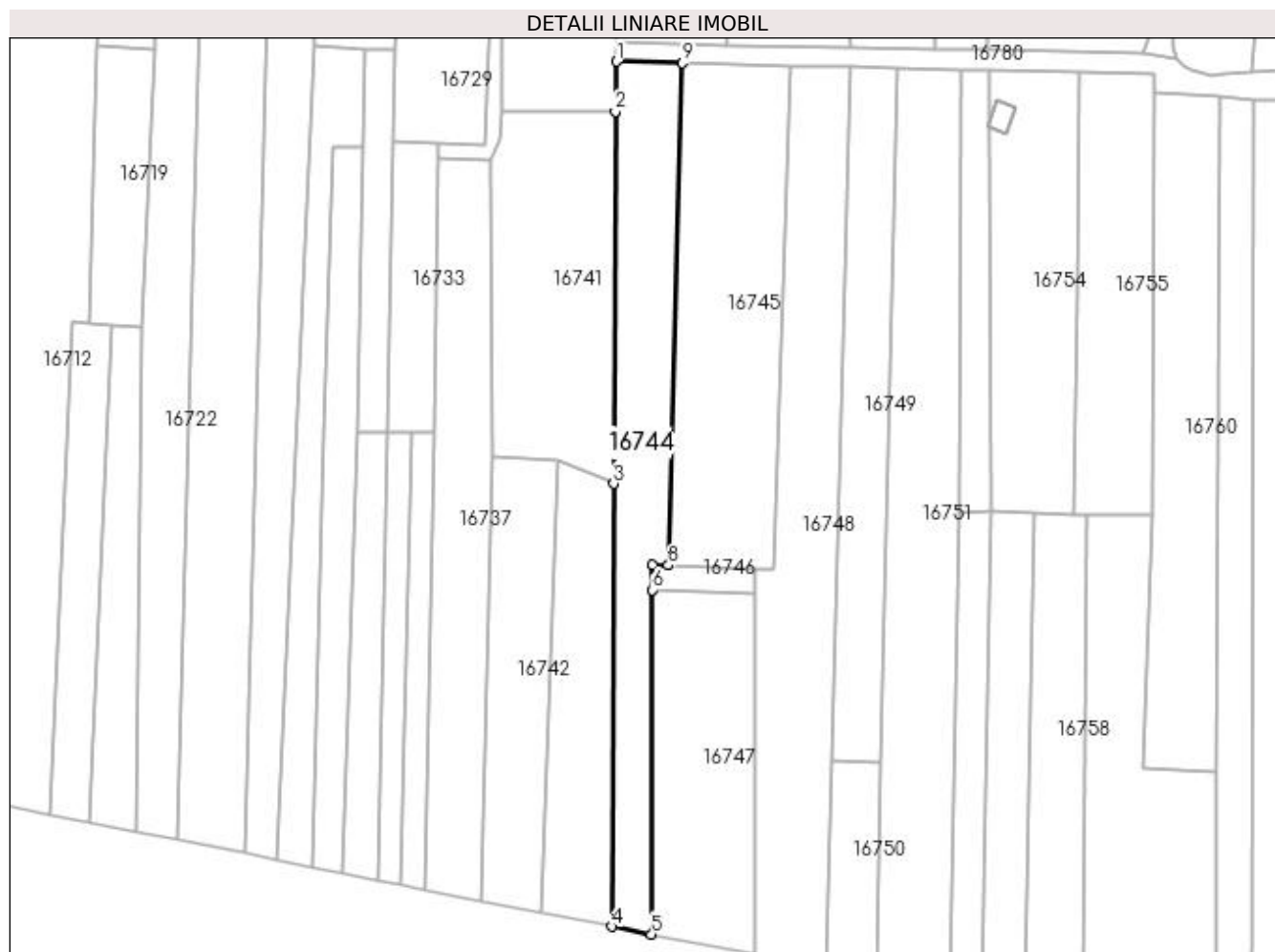
Inscrieri privind dezmembramintele dreptului de proprietate, drepturi reale de garanție și sarcini	Referințe
NU SUNT	

Anexa Nr. 1 La Partea I

Teren

Nr cadastral	Suprafața (mp)*	Observații / Referințe
	1.740	

* Suprafața este determinată în planul de proiecție Stereo 70.



Date referitoare la teren

Crt	Categorie folosință	Intra vilan	Suprafața (mp)	Tarla	Parcelă	Nr. topo	Observații / Referințe
1	arabil	NU	1.740	79	14	-	

Lungime Segmente

1) Valorile lungimilor segmentelor sunt obținute din proiecție în plan.

Punct început	X / Y	Punct sfârșit	X / Y	Lungime segment (** (m)
1	427.982,388 294.634,735	2	427.982,159 294.624,87	9.868
2	427.982,159 294.624,87	3	427.981,83 294.551,798	73.072
3	427.981,83 294.551,798	4	427.981,454 294.464,785	87.014
4	427.981,454 294.464,785	5	427.989,285 294.463,231	7.984
5	427.989,285 294.463,231	6	427.989,433 294.530,903	67.672

Punct început	X / Y	Punct sfârșit	X / Y	Lungime segment (** (m)
6	427.989,433 294.530,903	7	427.989,443 294.535,847	4.945
7	427.989,443 294.535,847	8	427.992,56 294.535,735	3.119
8	427.992,56 294.535,735	9	427.995,359 294.634,424	98.729
9	427.995,359 294.634,424	1	427.982,388 294.634,735	12.975

** Lungimile segmentelor sunt determinate în planul de proiecție Stereo 70 și sunt rotunjite la 1 milimetru.

*** Distanța dintre puncte este formată din segmente cumulate ce sunt mai mici decât valoarea 1 milimetru.

**DATE DESPRE IMOBILUL NR. 16745**

Oficiul de Cadastru și Publicitate Imobiliară DOLJ
Biroul de Cadastru și Publicitate Imobiliară Craiova

A. Partea I. Descrierea imobilului

TEREN Extravilan

Adresa: Jud. Dolj, T79, P77

Nr. Crt	Nr cadastral Nr. topografic	Suprafața* (mp)	Observații / Referințe
A1		Din acte: 2.100 Masurata: 2.070	Sector cadastral:22 Teren neimprejmuit;

B. Partea II. Proprietari și acte

Inscrieri privitoare la dreptul de proprietate și alte drepturi reale		Referințe
/		
Act Administrativ nr. TDP 928-46046, din 18/04/1997 emis de COMISIA JUDETEANA DOLJ;		
B1	Intabulare, drept de PROPRIETATE, dobandit prin Reconstituire, cota actuala 1/1, cota initiala 1/1 1) VOICULESCU CONSTANTIN, LIPSĂ CNP	A1

C. Partea III. SARCINI .

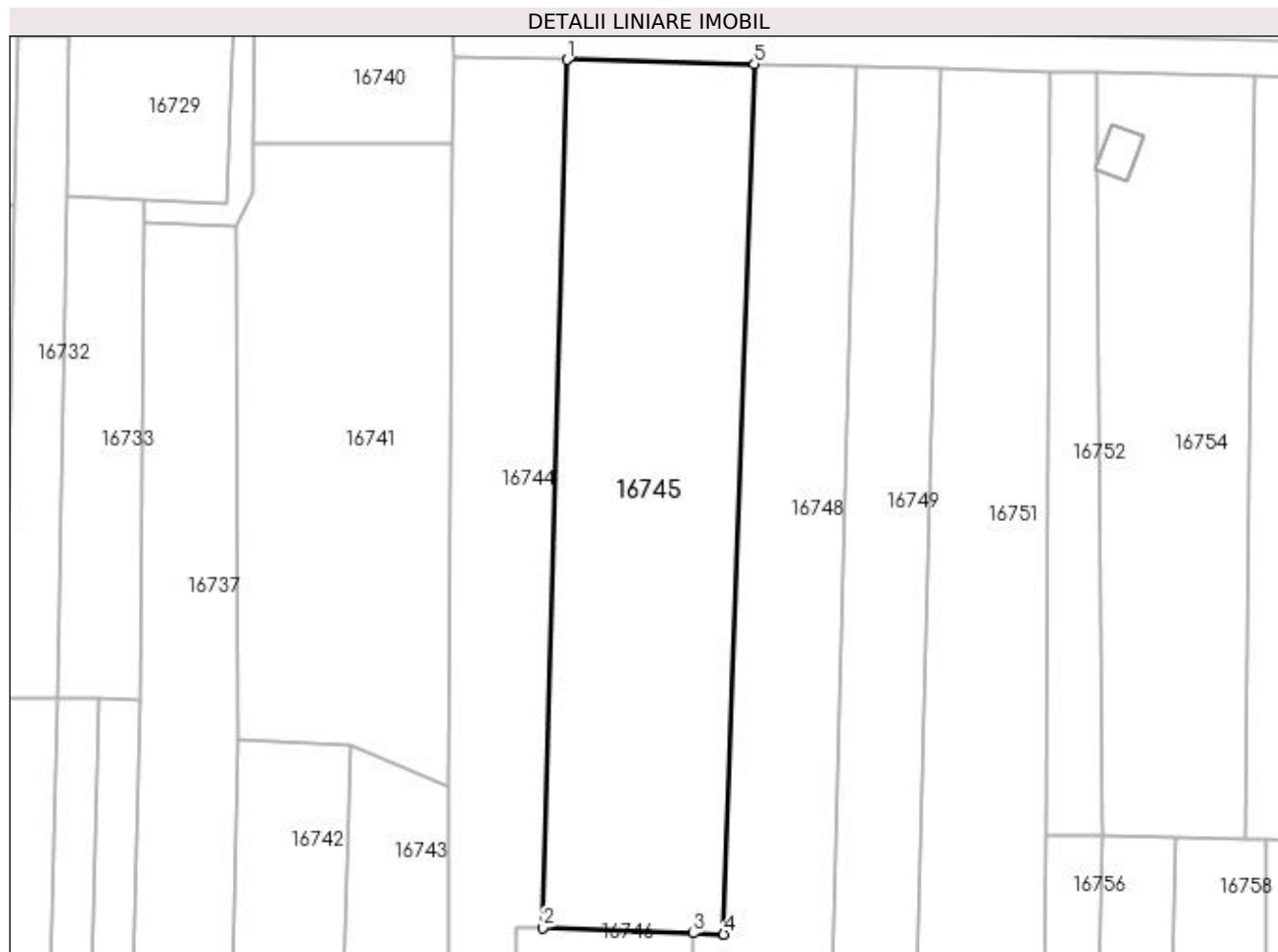
Inscrieri privind dezmembramintele dreptului de proprietate, drepturi reale de garanție și sarcini	Referințe
NU SUNT	

Anexa Nr. 1 La Partea I

Teren

Nr cadastral	Suprafața (mp)*	Observații / Referințe
	Din acte: 2.100	
	Masurata: 2.070	

* Suprafața este determinată în planul de proiecție Stereo 70.



Date referitoare la teren

Crt	Categorie folosință	Intra vilan	Suprafața (mp)	Tarla	Parcelă	Nr. topo	Observații / Referințe
1	arabil	NU	2.070	79	77	-	

Lungime Segmente

1) Valorile lungimilor segmentelor sunt obținute din proiecție în plan.

Punct început	X / Y	Punct sfârșit	X / Y	Lungime segment (** (m)
1	427.995,359 294.634,424	2	427.992,56 294.535,735	98.729
2	427.992,56 294.535,735	3	428.009,667 294.535,121	17.118
3	428.009,667 294.535,121	4	428.013,14 294.534,983	3.475
4	428.013,14 294.534,983	5	428.016,634 294.633,914	98.993
5	428.016,634 294.633,914	1	427.995,359 294.634,424	21.281

**** Lungimile segmentelor sunt determinate în planul de proiecție Stereo 70 și sunt rotunjite la 1 milimetru.**

***** Distanța dintre puncte este formată din segmente cumulate ce sunt mai mici decât valoarea 1 milimetru.**

**DATE DESPRE IMOBILUL NR. 16746**

Oficiul de Cadastru și Publicitate Imobiliară DOLJ
 Biroul de Cadastru și Publicitate Imobiliară Craiova

A. Partea I. Descrierea imobilului

TEREN Extravilan

Adresa: Jud. Dolj, T79, P76

Nr. Crt	Nr cadastral Nr. topografic	Suprafața* (mp)	Observații / Referințe
A1		100	Sector cadastral:22 Teren neimprejmuit;

B. Partea II. Proprietari și acte

Inscrieri privitoare la dreptul de proprietate și alte drepturi reale	Referințe
/	
Act Administrativ nr. TDP 856-9579, din 19/02/1997 emis de COMISIA JUDETEANA DOLJ;	
B1	A1
Intabulare, drept de PROPRIETATE, dobândit prin Reconstituire, cota actuala 1/1, cota initiala 1/1 1) DINU CONSTANTIN, LIPSĂ CNP	

C. Partea III. SARCINI .

Inscrieri privind dezmembramintele dreptului de proprietate, drepturi reale de garanție și sarcini	Referințe
NU SUNT	

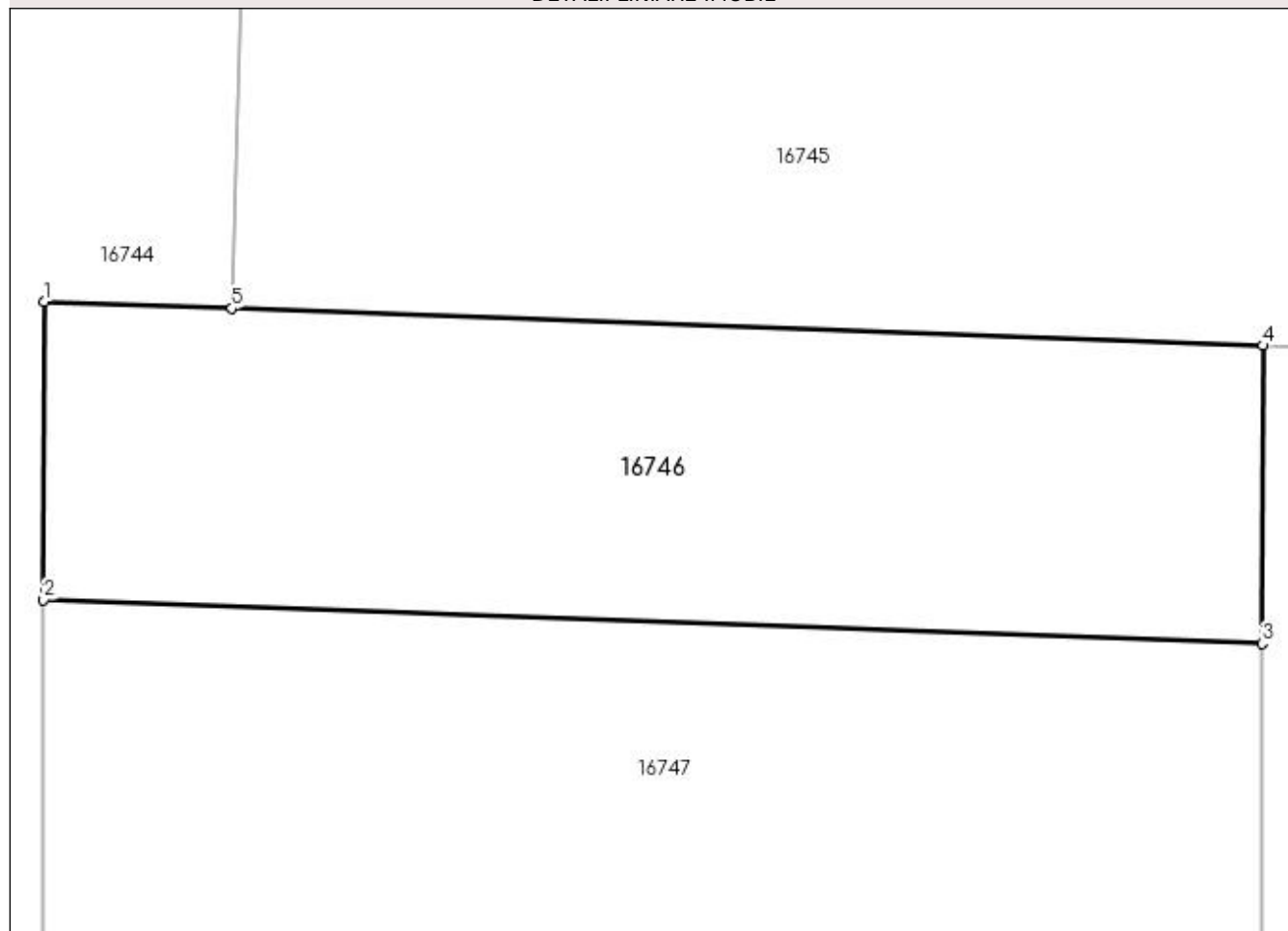
Anexa Nr. 1 La Partea I

Teren

Nr cadastral	Suprafața (mp)*	Observații / Referințe
	100	

* Suprafața este determinată în planul de proiecție Stereo 70.

DETALII LINIARE IMOBIL



Date referitoare la teren

Crt	Categorie folosință	Intravilan	Suprafața (mp)	Tarla	Parcelă	Nr. topo	Observații / Referințe
1	arabil	NU	100	79	76	-	

Lungime Segmente

1) Valorile lungimilor segmentelor sunt obținute din proiecție în plan.

Punct început	X / Y	Punct sfârșit	X / Y	Lungime segment (** (m)
1	427.989,443 294.535,847	2	427.989,433 294.530,903	4.945
2	427.989,433 294.530,903	3	428.009,653 294.530,176	20.233
3	428.009,653 294.530,176	4	428.009,667 294.535,121	4.945
4	428.009,667 294.535,121	5	427.992,56 294.535,735	17.118
5	427.992,56 294.535,735	1	427.989,443 294.535,847	3.119

**** Lungimile segmentelor sunt determinate în planul de proiecție Stereo 70 și sunt rotunjite la 1 milimetru.**

***** Distanța dintre puncte este formată din segmente cumulate ce sunt mai mici decât valoarea 1 milimetru.**

**DATE DESPRE IMOBILUL NR. 16747**

Oficiul de Cadastru și Publicitate Imobiliară DOLJ
Biroul de Cadastru și Publicitate Imobiliară Craiova

A. Partea I. Descrierea imobilului

TEREN Extravilan

Adresa: Jud. Dolj, T79, P75

Nr. Crt	Nr cadastral Nr. topografic	Suprafața* (mp)	Observații / Referințe
A1		1.400	Sector cadastral:22 Teren neimprejmuit;

B. Partea II. Proprietari și acte

Inscrieri privitoare la dreptul de proprietate și alte drepturi reale		Referințe
/		
Act Administrativ nr. TDP 1202-45098, din 09/06/1997 emis de COMISIA JUDETEANA DOLJ (CERTIFICAT DECES SERIA D.11 NR.791546);		
B1	Intabulare, drept de PROPRIETATE, dobandit prin Reconstituire, cota actuala 1/1, cota initiala 1/1 1) DINU LUCREȚIA DEFUNCT:Da	A1

C. Partea III. SARCINI .

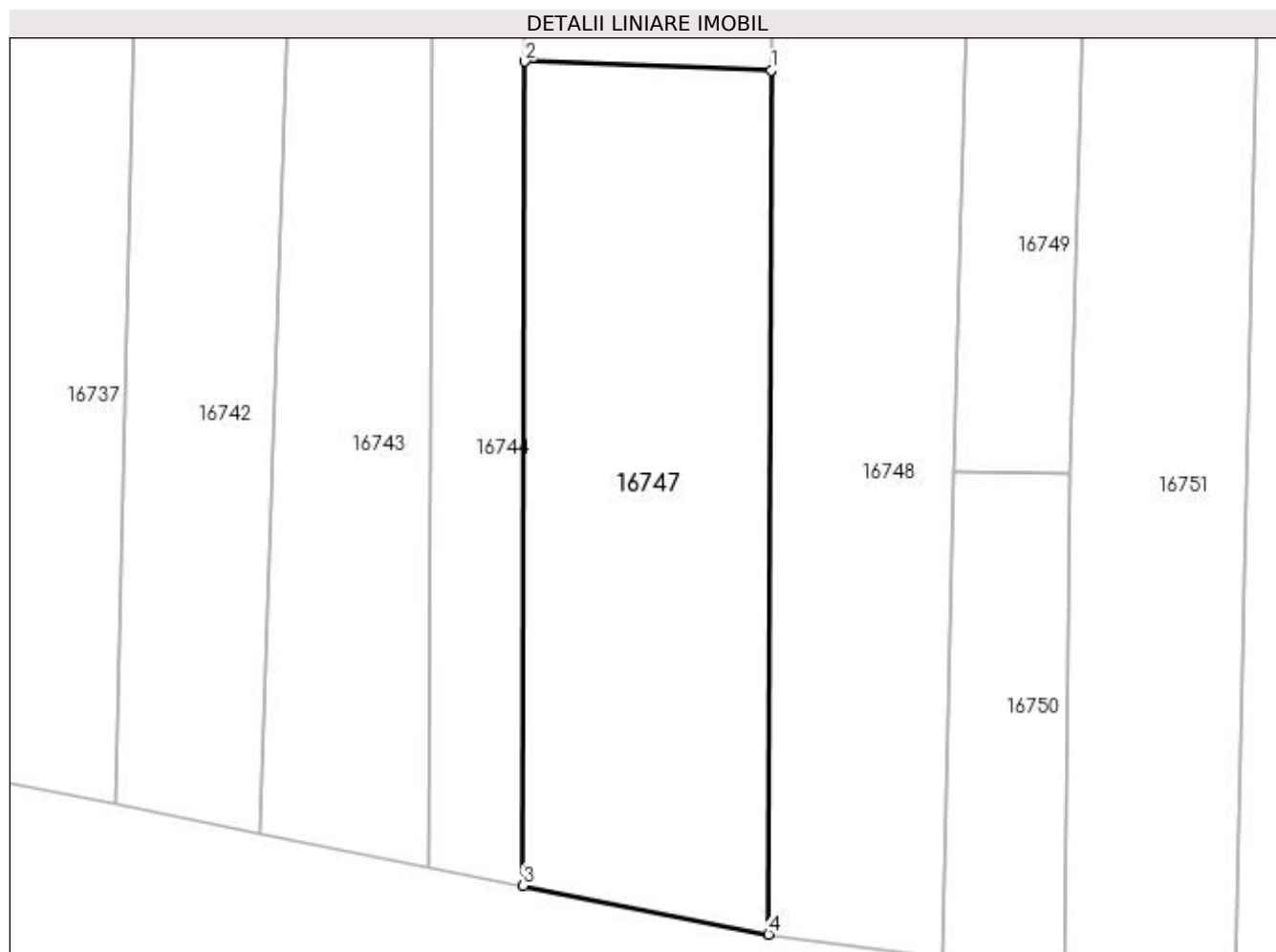
Inscrieri privind dezmembramintele dreptului de proprietate, drepturi reale de garanție și sarcini	Referințe
NU SUNT	

Anexa Nr. 1 La Partea I

Teren

Nr cadastral	Suprafața (mp)*	Observații / Referințe
	1.400	

* Suprafața este determinată în planul de proiecție Stereo 70.



Date referitoare la teren

Crt	Categorie folosință	Intra vilan	Suprafața (mp)	Tarla	Parcelă	Nr. topo	Observații / Referințe
1	arabil	NU	1.400	79	75	-	

Lungime Segmente

1) Valorile lungimilor segmentelor sunt obținute din proiecție în plan.

Punct început	X / Y	Punct sfârșit	X / Y	Lungime segment (** (m)
1	428.009,653 294.530,176	2	427.989,433 294.530,903	20.233
2	427.989,433 294.530,903	3	427.989,285 294.463,231	67.672
3	427.989,285 294.463,231	4	428.009,444 294.459,232	20.553
4	428.009,444 294.459,232	1	428.009,653 294.530,176	70.945

**** Lungimile segmentelor sunt determinate în planul de proiecție Stereo 70 și sunt rotunjite la 1 milimetru.**

***** Distanța dintre puncte este formată din segmente cumulate ce sunt mai mici decât valoarea 1 milimetru.**

**DATE DESPRE IMOBILUL NR. 16748**

Oficiul de Cadastru și Publicitate Imobiliară DOLJ
Biroul de Cadastru și Publicitate Imobiliară Craiova

A. Partea I. Descrierea imobilului

TEREN Extravilan

Adresa: Jud. Dolj, T79, P78,79

Nr. Crt	Nr cadastral Nr. topografic	Suprafața* (mp)	Observații / Referințe
A1		2.356	Sector cadastral:22 Teren neimprejmuit;

B. Partea II. Proprietari și acte

Inscrieri privitoare la dreptul de proprietate și alte drepturi reale		Referințe
/		
Act Administrativ nr. TDP 864--9579, din 19/02/1997 emis de COMISIA JUDETEANA DOLJ (CERTIFICAT DECES SERIA D.10 NR.970126);		
B1	Intabulare, drept de PROPRIETATE, dobandit prin Reconstituire, cota actuala 1/1, cota initiala 1/1 1) MITROI NICOLAE, LIPSĂ CNP 2) MITROI CONSTANTIN DEFUNCT:Da	A1

C. Partea III. SARCINI .

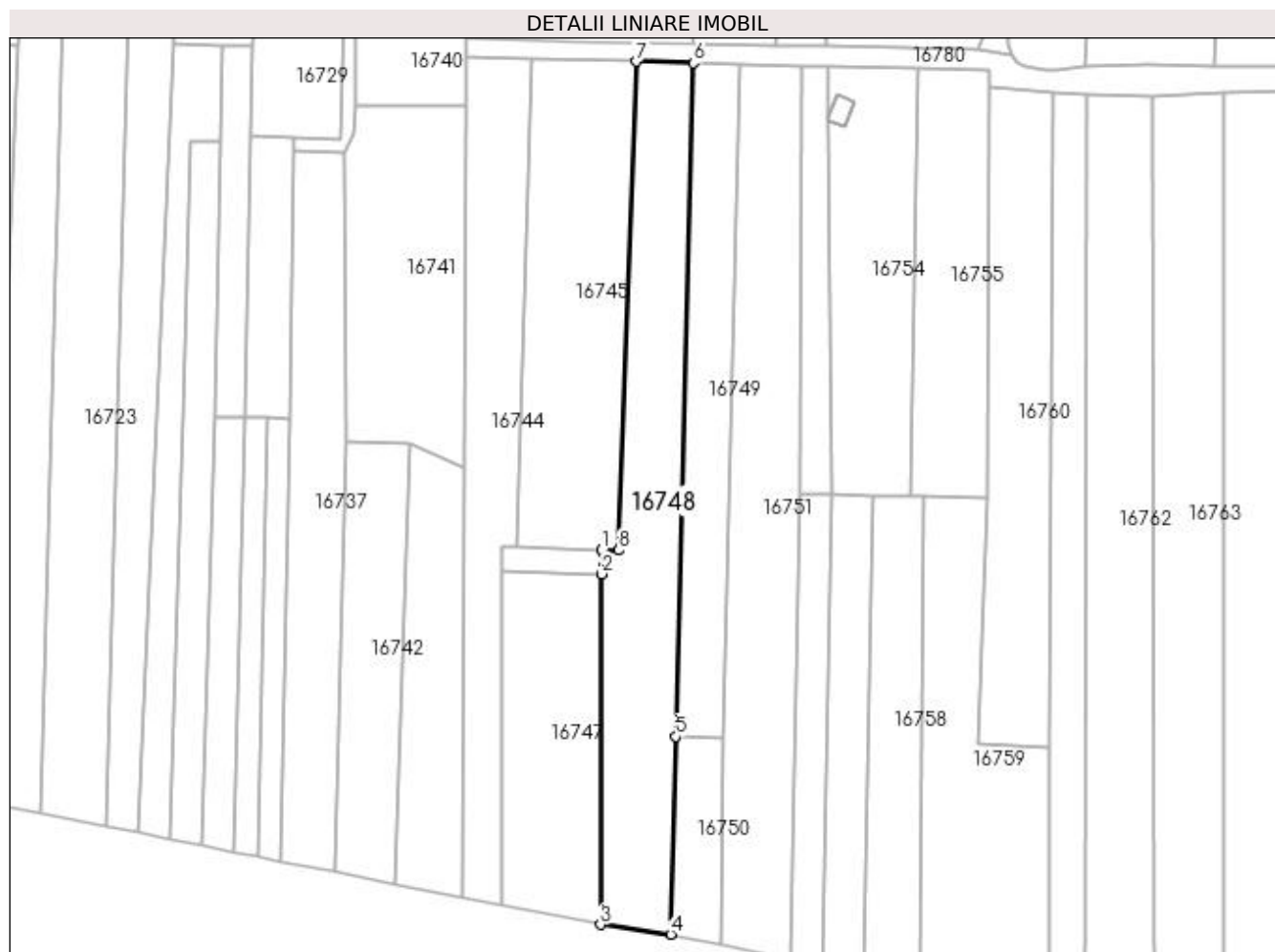
Inscrieri privind dezmembramintele dreptului de proprietate, drepturi reale de garanție și sarcini	Referințe
NU SUNT	

Anexa Nr. 1 La Partea I

Teren

Nr cadastral	Suprafața (mp)*	Observații / Referințe
	2.356	

* Suprafața este determinată în planul de proiecție Stereo 70.



Date referitoare la teren

Crt	Categorie folosință	Intra vilan	Suprafața (mp)	Tarla	Parcelă	Nr. topo	Observații / Referințe
1	arabil	NU	2.356	79	78,79	-	

Lungime Segmente

1) Valorile lungimilor segmentelor sunt obținute din proiecție în plan.

Punct început	X / Y	Punct sfârșit	X / Y	Lungime segment (** (m)
1	428.009,667 294.535,121	2	428.009,653 294.530,176	4.945
2	428.009,653 294.530,176	3	428.009,444 294.459,232	70.945
3	428.009,444 294.459,232	4	428.023,681 294.457,284	14.369
4	428.023,681 294.457,284	5	428.024,689 294.497,296	40.025
5	428.024,689 294.497,296	6	428.028,271 294.633,635	136.386

Punct început	X / Y	Punct sfârșit	X / Y	Lungime segment (** (m)
6	428.028,271 294.633,635	7	428.016,634 294.633,914	11.64
7	428.016,634 294.633,914	8	428.013,14 294.534,983	98.993
8	428.013,14 294.534,983	1	428.009,667 294.535,121	3.475

** Lungimile segmentelor sunt determinate în planul de proiecție Stereo 70 și sunt rotunjite la 1 milimetru.

*** Distanța dintre puncte este formată din segmente cumulate ce sunt mai mici decât valoarea 1 milimetru.

**DATE DESPRE IMOBILUL NR. 16749**

Oficiul de Cadastru și Publicitate Imobiliară DOLJ
 Biroul de Cadastru și Publicitate Imobiliară Craiova

A. Partea I. Descrierea imobilului

TEREN Extravilan

Adresa: Jud. Dolj, T79, P80

Nr. Crt	Nr cadastral Nr. topografic	Suprafața* (mp)	Observații / Referințe
A1		1.300	Sector cadastral:22 Teren neimpregmuit;

B. Partea II. Proprietari și acte

Inscrieri privitoare la dreptul de proprietate și alte drepturi reale	Referințe
/	
Act Notarial nr. CONTRACT DE DONATIE NR.1696, din 16/09/2003 emis de BNP TONE FLORIAN;	
B1	A1
Intabulare, drept de PROPRIETATE, dobandit prin Conventie, cota actuala 1/1, cota initiala 1/1 1) VOICULESCU ION MARIUS	

C. Partea III. SARCINI .

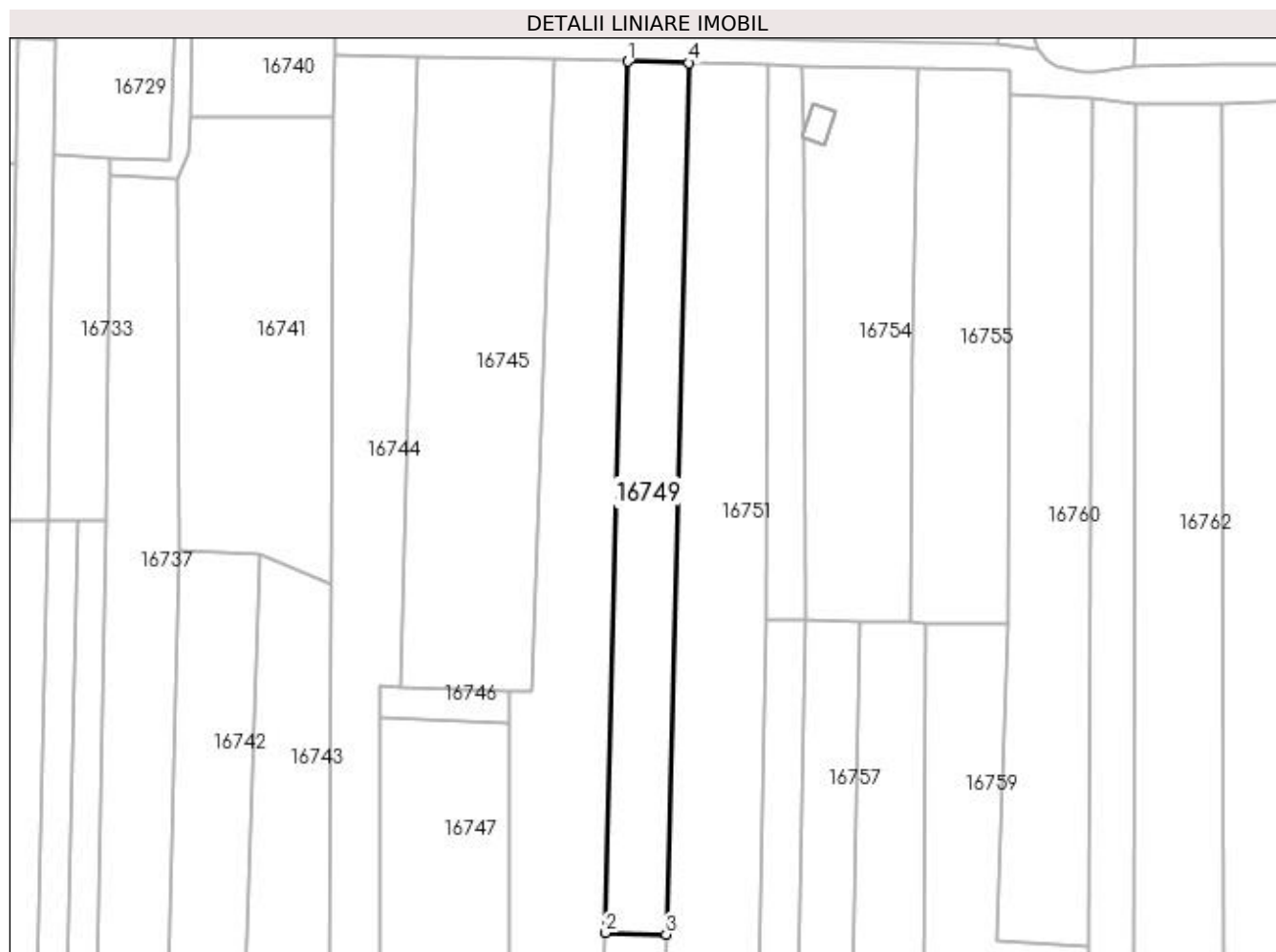
Inscrieri privind dezmembramintele dreptului de proprietate, drepturi reale de garanție și sarcini	Referințe
NU SUNT	

Anexa Nr. 1 La Partea I

Teren

Nr cadastral	Suprafața (mp)*	Observații / Referințe
	1.300	

* Suprafața este determinată în planul de proiecție Stereo 70.



Date referitoare la teren

Crt	Categorie folosință	Intra vilan	Suprafața (mp)	Tarla	Parcelă	Nr. topo	Observații / Referințe
1	arabil	NU	1.300	79	80	-	

Lungime Segmente

1) Valorile lungimilor segmentelor sunt obținute din proiecție în plan.

Punct început	X / Y	Punct sfârșit	X / Y	Lungime segment (** (m)
1	428.028,271 294.633,635	2	428.024,689 294.497,296	136.386
2	428.024,689 294.497,296	3	428.034,218 294.497,067	9.532
3	428.034,218 294.497,067	4	428.037,8 294.633,406	136.386
4	428.037,8 294.633,406	1	428.028,271 294.633,635	9.532

**** Lungimile segmentelor sunt determinate în planul de proiecție Stereo 70 și sunt rotunjite la 1 milimetru.**

***** Distanța dintre puncte este formată din segmente cumulate ce sunt mai mici decât valoarea 1 milimetru.**

**DATE DESPRE IMOBILUL NR. 16750**

Oficiul de Cadastru și Publicitate Imobiliară DOLJ
Biroul de Cadastru și Publicitate Imobiliară Craiova

A. Partea I. Descrierea imobilului

TEREN Extravilan

Adresa: Jud. Dolj, T79, P80

Nr. Crt	Nr cadastral Nr. topografic	Suprafața* (mp)	Observații / Referințe
A1		400	Sector cadastral:22 Teren neimprejmuit;

B. Partea II. Proprietari și acte

Inscrieri privitoare la dreptul de proprietate și alte drepturi reale		Referințe
/		
Act Administrativ nr. TDP 864--9579, din 19/02/1997 emis de COMISIA JUDETEANA DOLJ (CERTIFICAT DECES SERIA D.10 NR.970126);		
B1	Intabulare, drept de PROPRIETATE, dobandit prin Reconstituire, cota actuala 1/1, cota initiala 1/1 1) MITROI NICOLAE, LIPSĂ CNP 2) MITROI CONSTANTIN DEFUNCT:Da	A1

C. Partea III. SARCINI .

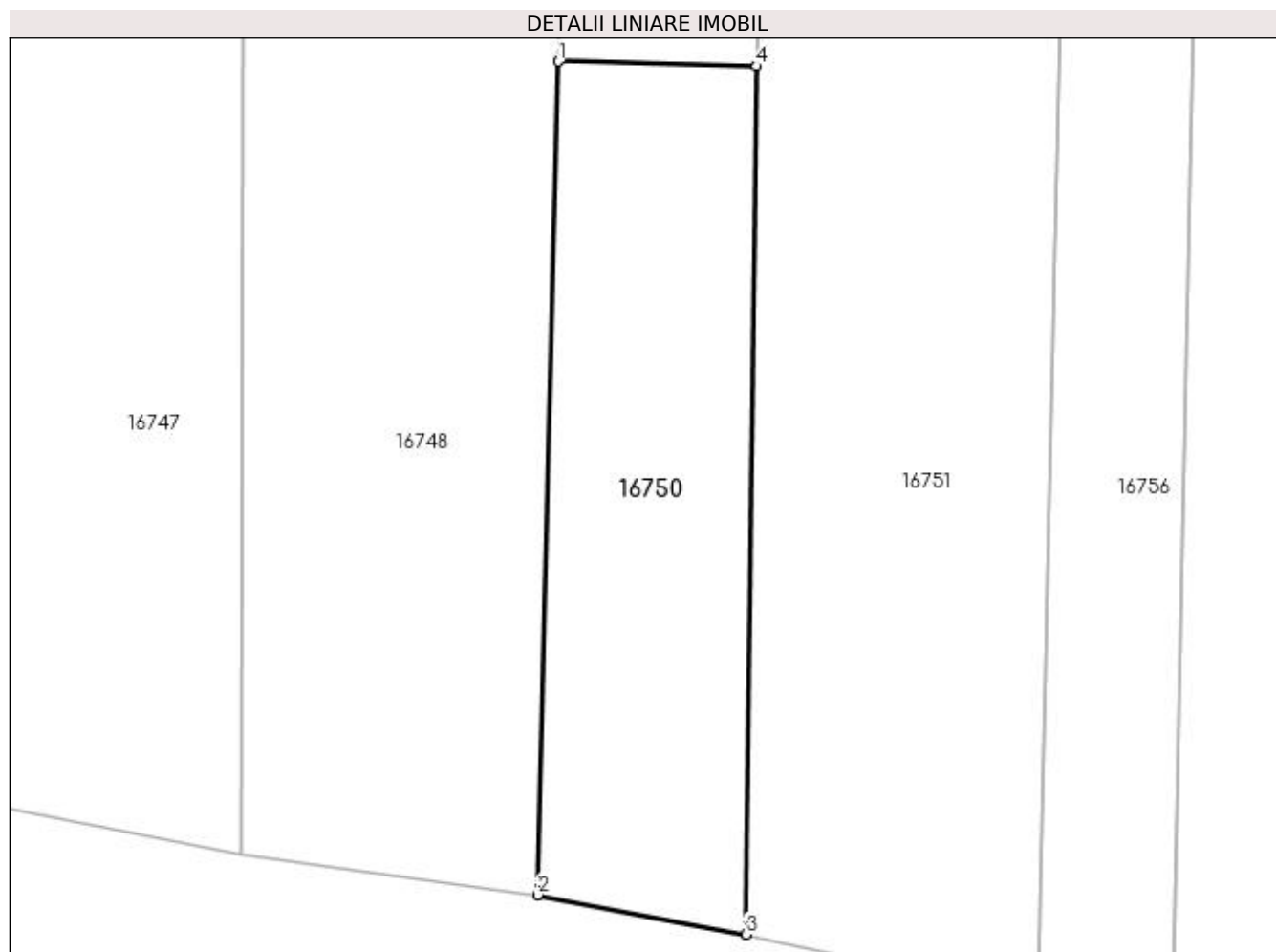
Inscrieri privind dezmembramintele dreptului de proprietate, drepturi reale de garanție și sarcini	Referințe
NU SUNT	

Anexa Nr. 1 La Partea I

Teren

Nr cadastral	Suprafața (mp)*	Observații / Referințe
	400	

* Suprafața este determinată în planul de proiecție Stereo 70.



Date referitoare la teren

Crt	Categorie folosință	Intra vilan	Suprafața (mp)	Tarla	Parcelă	Nr. topo	Observații / Referințe
1	arabil	NU	400	79	80	-	

Lungime Segmente

1) Valorile lungimilor segmentelor sunt obținute din proiecție în plan.

Punct început	X / Y	Punct sfârșit	X / Y	Lungime segment (** (m)
1	428.024,689 294.497,296	2	428.023,681 294.457,284	40.025
2	428.023,681 294.457,284	3	428.033,701 294.455,389	10.198
3	428.033,701 294.455,389	4	428.034,218 294.497,067	41.681
4	428.034,218 294.497,067	1	428.024,689 294.497,296	9.532

**** Lungimile segmentelor sunt determinate în planul de proiecție Stereo 70 și sunt rotunjite la 1 milimetru.**

***** Distanța dintre puncte este formată din segmente cumulate ce sunt mai mici decât valoarea 1 milimetru.**

**DATE DESPRE IMOBILUL NR. 16751**

Oficiul de Cadastru și Publicitate Imobiliară DOLJ
Biroul de Cadastru și Publicitate Imobiliară Craiova

A. Partea I. Descrierea imobilului

TEREN Extravilan

Adresa: Jud. Dolj, T79, P80,83,87

Nr. Crt	Nr cadastral Nr. topografic	Suprafața* (mp)	Observații / Referințe
A1		2.500	Sector cadastral:22 Teren neimprejmuit;

B. Partea II. Proprietari și acte

Inscrieri privitoare la dreptul de proprietate și alte drepturi reale		Referințe
/		
Act Administrativ nr. TDP 2007-1336, din 18/07/2002 emis de COMISIA JUDETEANA DOLJ (CERTIFICAT DECES SERIA D.10 NR.970157);		
B1	Intabulare, drept de PROPRIETATE, dobandit prin Reconstituire, cota actuala 1/1, cota initiala 1/1 1) CRACIUN ELISABETA DEFUNCT:Da	A1

C. Partea III. SARCINI .

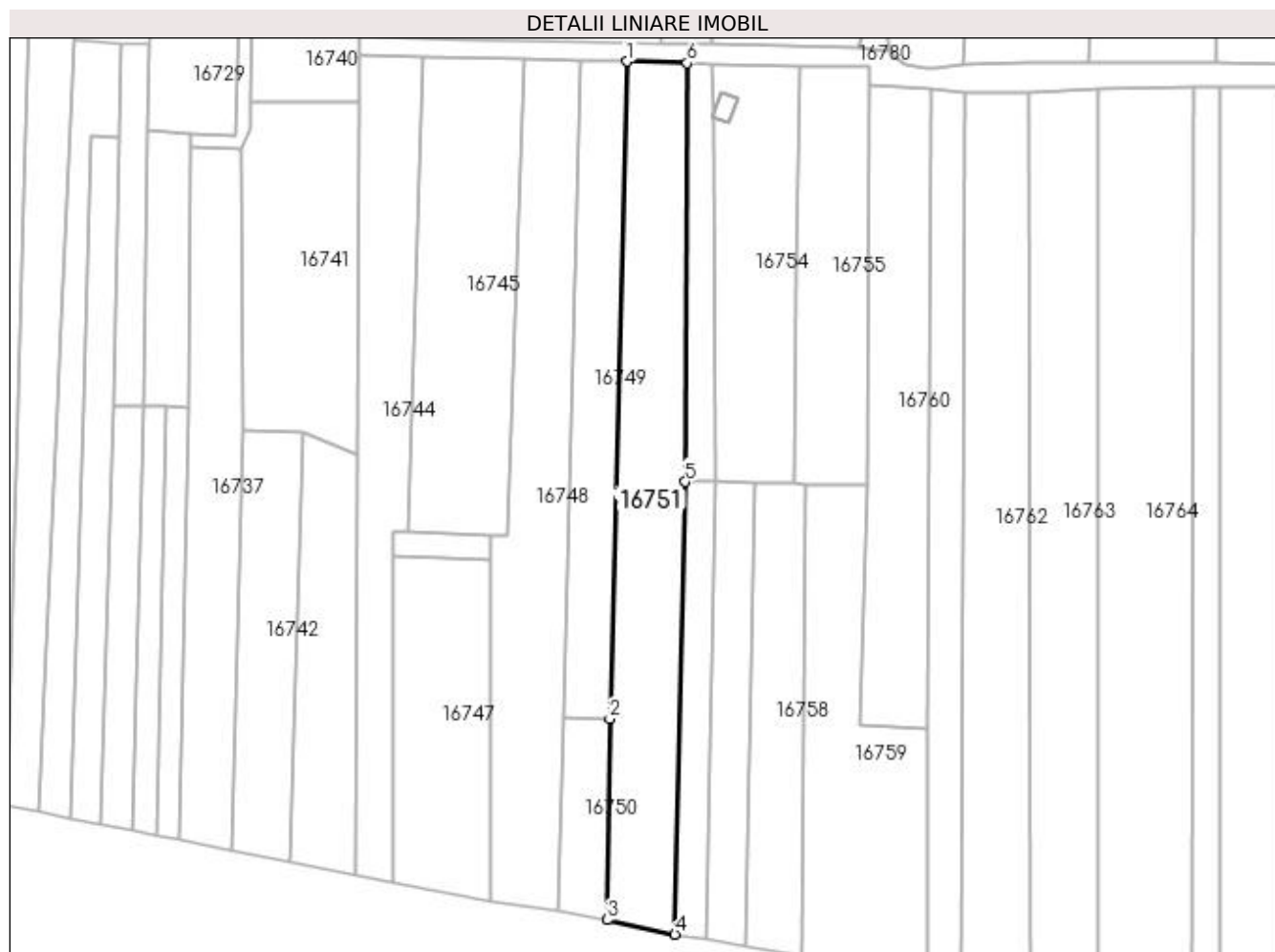
Inscrieri privind dezmembramintele dreptului de proprietate, drepturi reale de garanție și sarcini	Referințe
NU SUNT	

Anexa Nr. 1 La Partea I

Teren

Nr cadastral	Suprafața (mp)*	Observații / Referințe
	2.500	

* Suprafața este determinată în planul de proiecție Stereo 70.



Date referitoare la teren

Crt	Categorie folosință	Intra vilan	Suprafața (mp)	Tarla	Parcelă	Nr. topo	Observații / Referințe
1	vie	NU	750	79	80	-	
2	arabil	NU	1.750	79	83,87	-	

Lungime Segmente

1) Valorile lungimilor segmentelor sunt obținute din proiecție în plan.

Punct început	X / Y	Punct sfârșit	X / Y	Lungime segment (** (m)
1	428.037,8 294.633,406	2	428.034,218 294.497,067	136.386
2	428.034,218 294.497,067	3	428.033,701 294.455,389	41.681
3	428.033,701 294.455,389	4	428.047,764 294.452,365	14.384
4	428.047,764 294.452,365	5	428.049,902 294.546,209	93.869

Punct început	X / Y	Punct sfârșit	X / Y	Lungime segment (** (m)
5	428.049,902 294.546,209	6	428.050,271 294.633,107	86.899
6	428.050,271 294.633,107	1	428.037,8 294.633,406	12.474

** Lungimile segmentelor sunt determinate în planul de proiecție Stereo 70 și sunt rotunjite la 1 milimetru.

*** Distanța dintre puncte este formată din segmente cumulate ce sunt mai mici decât valoarea 1 milimetru.

**DATE DESPRE IMOBILUL NR. 16752**

Oficiul de Cadastru și Publicitate Imobiliară DOLJ
Biroul de Cadastru și Publicitate Imobiliară Craiova

A. Partea I. Descrierea imobilului

TEREN Extravilan

Adresa: Jud. Dolj, T79, P87/1

Nr. Crt	Nr cadastral Nr. topografic	Suprafața* (mp)	Observații / Referințe
A1		Din acte: 400 Masurata: 500	Sector cadastral:22 Teren neimprejmit;

B. Partea II. Proprietari și acte

Inscrieri privitoare la dreptul de proprietate și alte drepturi reale		Referințe
/		
Act Administrativ nr. TDP 601-48675, din 06/12/1995 emis de COMISIA JUDETEANA DOLJ;		
B1	Intabulare, drept de PROPRIETATE, dobandit prin Reconstituire, cota actuala 1/1, cota initiala 1/1 1) DINU NICOLAE , LIPSĂ CNP	A1

C. Partea III. SARCINI .

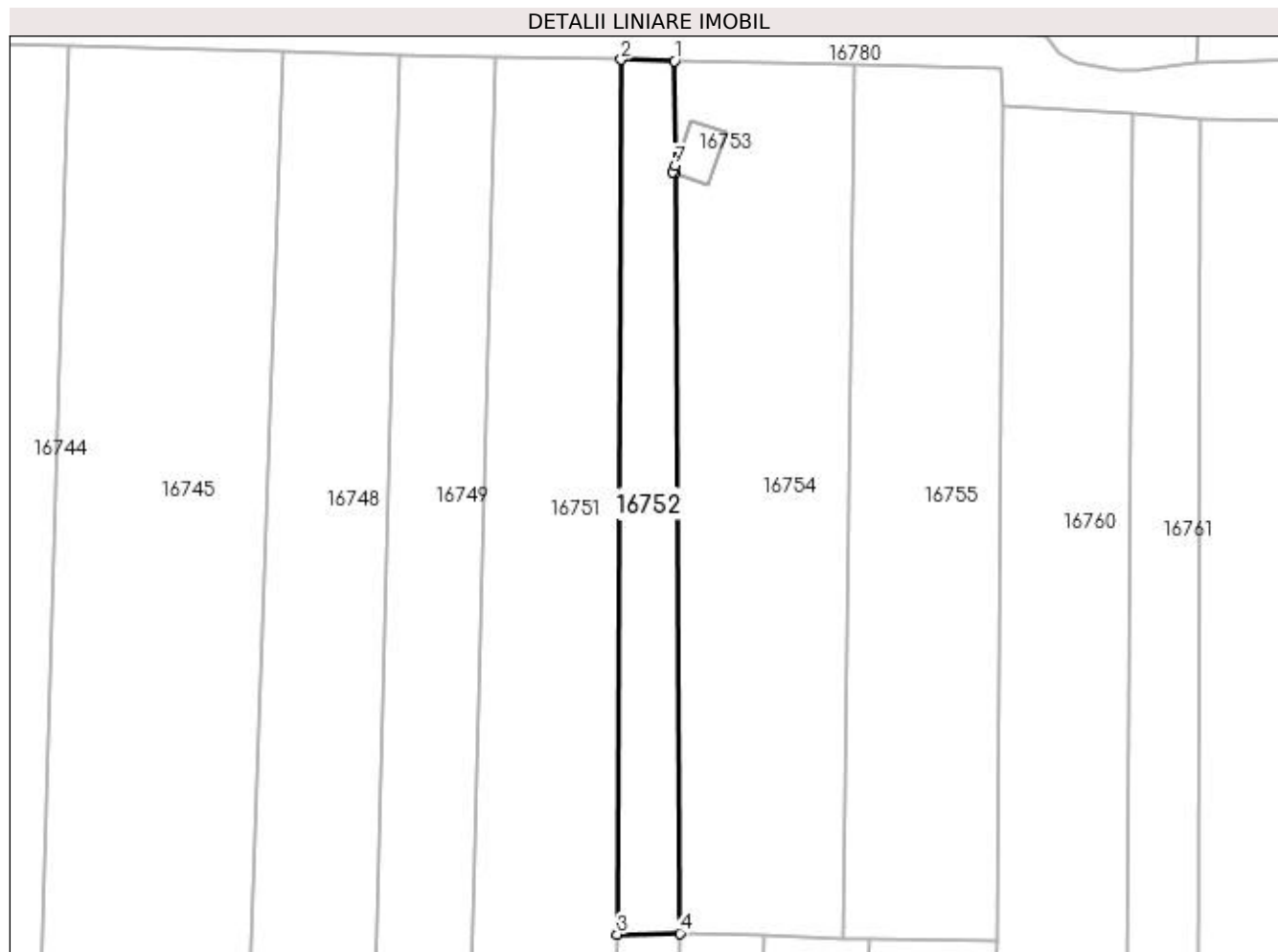
Inscrieri privind dezmembramintele dreptului de proprietate, drepturi reale de garanție și sarcini	Referințe
NU SUNT	

Anexa Nr. 1 La Partea I

Teren

Nr cadastral	Suprafața (mp)*	Observații / Referințe
	Din acte: 400 Masurata: 500	

* Suprafața este determinată în planul de proiecție Stereo 70.



Date referitoare la teren

Crt	Categorie folosință	Intra vilan	Suprafața (mp)	Tarla	Parcelă	Nr. topo	Observații / Referințe
1	arabil	NU	500	79	87/1	-	

Lungime Segmente

1) Valorile lungimilor segmentelor sunt obținute din proiecție în plan.

Punct început	X / Y	Punct sfârșit	X / Y	Lungime segment (** (m)
1	428.055,569 294.632,98	2	428.050,271 294.633,107	5.3
2	428.050,271 294.633,107	3	428.049,902 294.546,209	86.899
3	428.049,902 294.546,209	4	428.056,129 294.546,309	6.227
4	428.056,129 294.546,309	5	428.055,641 294.621,85	75.542
5	428.055,641 294.621,85	6	428.055,396 294.621,939	0.261

Punct început	X / Y	Punct sfârșit	X / Y	Lungime segment (** (m)
6	428.055,396 294.621,939	7	428.055,636 294.622,587	0.691
7	428.055,636 294.622,587	1	428.055,569 294.632,98	10.394

** Lungimile segmentelor sunt determinate în planul de proiecție Stereo 70 și sunt rotunjite la 1 milimetru.

*** Distanța dintre puncte este formată din segmente cumulate ce sunt mai mici decât valoarea 1 milimetru.

**DATE DESPRE IMOBILUL NR. 16753**

Oficiul de Cadastru și Publicitate Imobiliară DOLJ
Biroul de Cadastru și Publicitate Imobiliară Craiova

A. Partea I. Descrierea imobilului

TEREN Extravilan

Adresa: Jud. Dolj, T79, STALP

Nr. Crt	Nr cadastral Nr. topografic	Suprafața* (mp)	Observații / Referințe
A1		21	Sector cadastral:22 Teren neimprijmit;

Construcții

Crt	Nr cadastral Nr. topografic	Adresa	Observații / Referințe
A1.1		Jud. Dolj	Nr. niveluri:1; S. construita la sol:21 mp; STALP

B. Partea II. Proprietari și acte

Inscrieri privitoare la dreptul de proprietate și alte drepturi reale		Referințe
/		
Act Administrativ nr. DECRET PREZIDENTIAL NR.93, din 22/05/1985 emis de PRESEDINTELE REPUBLICII SOCIALISTE ROMANIA;		
B1	Intabulare, drept de PROPRIETATE, dobandit prin Lege, cota actuala 1/1, cota initiala 1/1 1) STATUL ROMAN-DOMENIUL PUBLIC, LIPSĂ CNP	A1, A1.1
Act Administrativ nr. CONTRACT CONCESIUNE NR.6, din 20/06/2005 emis de MINISTERUL ECONOMIEI SI COMERTULUI (- SDFEE ELECTRICA OLTENIA-ACT ADMINSTRATIV NR.14227 DIN 13-03-2007 EMIS DE OFICIUL REGISTRULUI COMERTULUI DE PE LANGA TRIBUNALUL DOLJ; ACT ADMINSTRATIV NR.2008 DIN 14-03-2007 EMIS DE TRIBUNALUL DOLJ; ACT NOTARIAL NR.641 DIN 09-03-2007 EMIS DE B.N.P. MONE GABRIELA SI ANDREI AUREL JEAN; ACT ADMINISTRATIV NR.57806 DIN 29-12-2016 EMIS DE OFICIUL REGISTRULUI COMERTULUI DE PE LANGA TRIBUNALUL DOLJ; ACT ADMINISTRATIV NR.22729 DIN 30-12-2016 EMIS DE OFICIUL REGISTRULUI COMERTULUI DE PE LANGA TRIBUNALUL DOLJ;);		
B2	Intabulare, drept de CONCESIUNEPE O PERIOADA DE 49 DE ANI INCEPAND CU DATA SEMNARII CONSTRUCTULUI DE CONCESIUNE, dobandit prin Conventie, cota actuala 1/1, cota initiala 1/1 1) DISTRIBUTIE ENERGIE OLTENIA SA, CIF:14491102	A1, A1.1

C. Partea III. SARCINI .

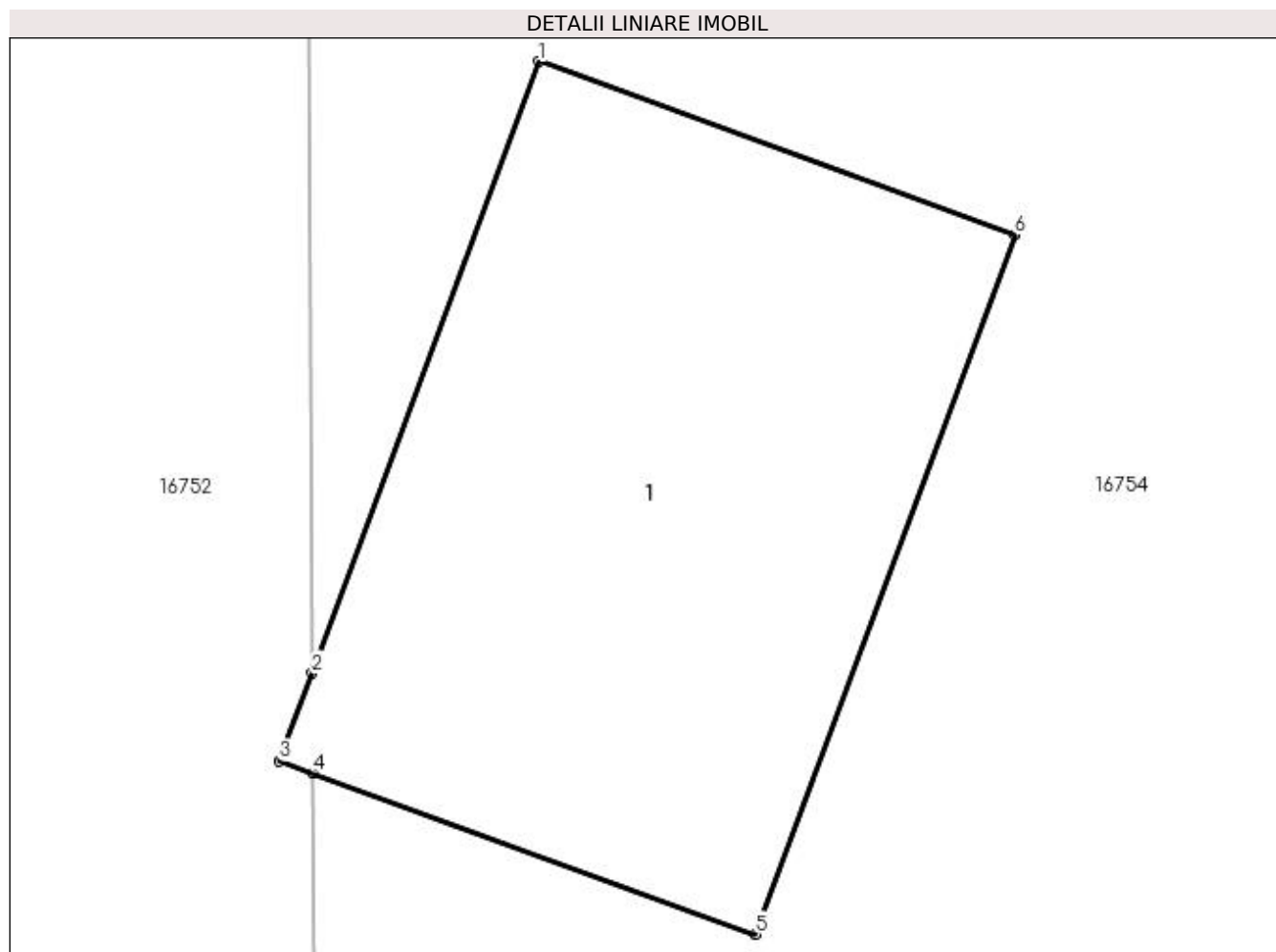
Inscrieri privind dezmembramintele dreptului de proprietate, drepturi reale de garanție și sarcini	Referințe
NU SUNT	

Anexa Nr. 1 La Partea I

Teren

Nr cadastral	Suprafaţa (mp)*	Observații / Referințe
	21	

* Suprafața este determinată în planul de proiecție Stereo 70.



Date referitoare la teren

Crt	Categorie folosință	Intra vilan	Suprafața (mp)	Tarla	Parcelă	Nr. topo	Observații / Referințe
1	curți construcții	NU	21	79	STALP	-	

Date referitoare la construcții

Crt	Număr	Destinație construcție	Supraf. (mp)	Situație juridică	Observații / Referințe
A1.1		construcții industriale și edilitare	21	Cu acte	Nr. niveluri:1; S. construita la sol:21 mp; STALP

Lungime Segmente

1) Valorile lungimilor segmentelor sunt obținute din proiecție în plan.

Punct început	X / Y	Punct sfârșit	X / Y	Lungime segment (** (m)
1	428.057,306 294.627,092	2	428.055,636 294.622,587	4.805
2	428.055,636 294.622,587	3	428.055,396 294.621,939	0.691
3	428.055,396 294.621,939	4	428.055,641 294.621,85	0.261

Punct început	X / Y	Punct sfârșit	X / Y	Lungime segment (** (m)
4	428.055,641 294.621,85	5	428.058,904 294.620,662	3.473
5	428.058,904 294.620,662	6	428.060,814 294.625,815	5.496
6	428.060,814 294.625,815	1	428.057,306 294.627,092	3.733

** Lungimile segmentelor sunt determinate în planul de proiecție Stereo 70 și sunt rotunjite la 1 milimetru.

*** Distanța dintre puncte este formată din segmente cumulate ce sunt mai mici decât valoarea 1 milimetru.

**DATE DESPRE IMOBILUL NR. 16754**

Oficiul de Cadastru și Publicitate Imobiliară DOLJ
Biroul de Cadastru și Publicitate Imobiliară Craiova

A. Partea I. Descrierea imobilului

TEREN Extravilan

Adresa: Jud. Dolj, T79, P89/1

Nr. Crt	Nr cadastral Nr. topografic	Suprafața* (mp)	Observații / Referințe
A1		Din acte: 1.350 Masurata: 1.459	Sector cadastral:22 Teren neimprejmuit;

B. Partea II. Proprietari și acte

Inscrieri privitoare la dreptul de proprietate și alte drepturi reale		Referințe
/		
Act Administrativ nr. TDP 786-44590, din 30/10/1996 emis de COMISIA JUDETEANA DOLJ;		
B1	Intabulare, drept de PROPRIETATE, dobandit prin Reconstituire, cota actuala 1/1, cota initiala 1/1 1) COMBEI MARIN, LIPSĂ CNP	A1

C. Partea III. SARCINI .

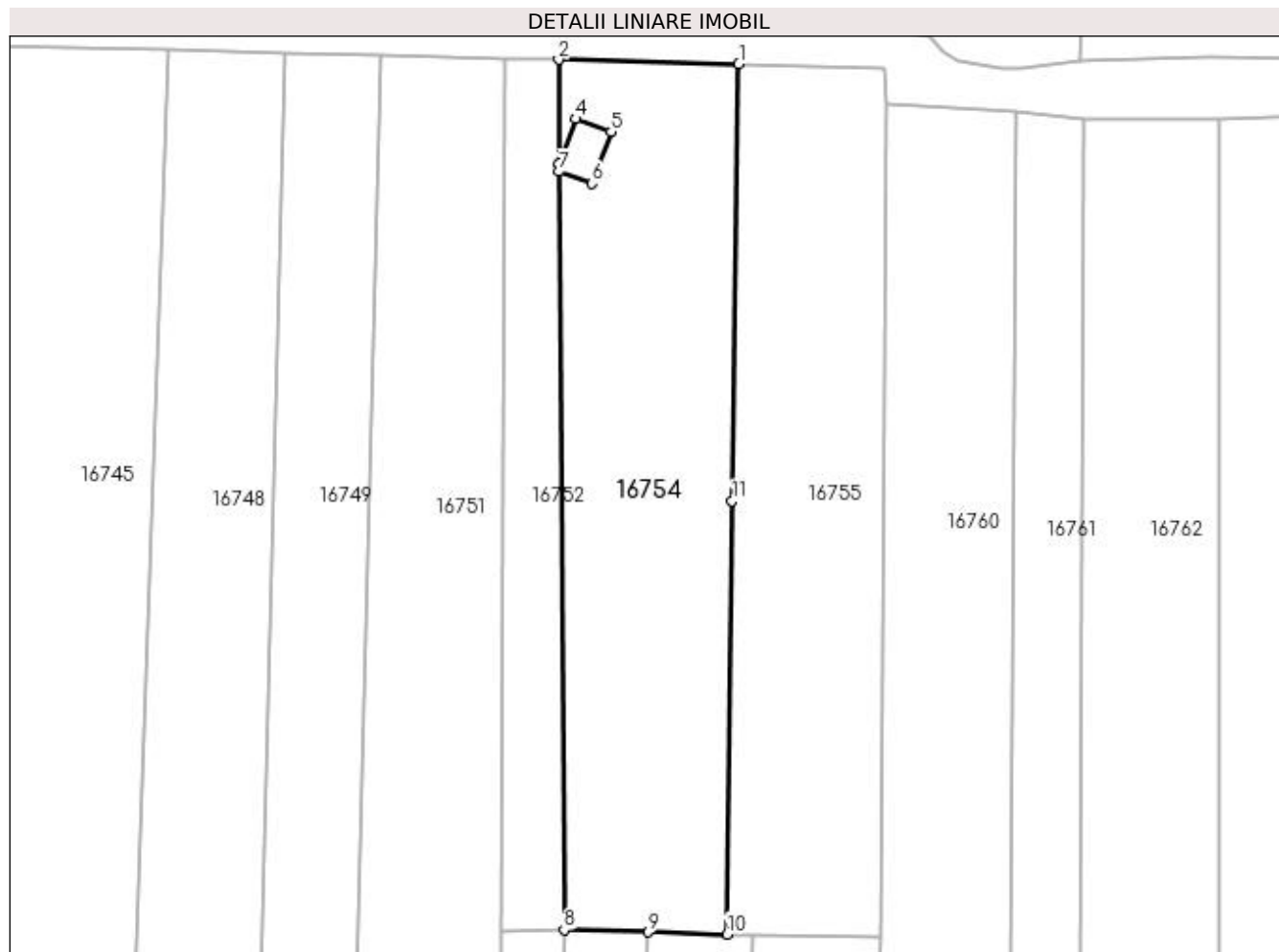
Inscrieri privind dezmembramintele dreptului de proprietate, drepturi reale de garanție și sarcini	Referințe
NU SUNT	

Anexa Nr. 1 La Partea I

Teren

Nr cadastral	Suprafața (mp)*	Observații / Referințe
	Din acte: 1.350	
	Masurata: 1.459	

* Suprafața este determinată în planul de proiecție Stereo 70.



Date referitoare la teren

Crt	Categorie folosință	Intra vilan	Suprafața (mp)	Tarla	Parcelă	Nr. topo	Observații / Referințe
1	livada	NU	1.459	79	89/1	-	

Lungime Segmente

1) Valorile lungimilor segmentelor sunt obținute din proiecție în plan.

Punct început	X / Y	Punct sfârșit	X / Y	Lungime segment (** (m)
1	428.073,535 294.632,55	2	428.055,569 294.632,98	17.971
2	428.055,569 294.632,98	3	428.055,636 294.622,587	10.394
3	428.055,636 294.622,587	4	428.057,306 294.627,092	4.805
4	428.057,306 294.627,092	5	428.060,814 294.625,815	3.733
5	428.060,814 294.625,815	6	428.058,904 294.620,662	5.496

Punct început	X / Y	Punct sfârșit	X / Y	Lungime segment (** (m)
6	428.058,904 294.620,662	7	428.055,641 294.621,85	3.473
7	428.055,641 294.621,85	8	428.056,129 294.546,309	75.542
8	428.056,129 294.546,309	9	428.064,487 294.546,072	8.362
9	428.064,487 294.546,072	10	428.072,373 294.545,847	7.889
10	428.072,373 294.545,847	11	428.072,871 294.589,036	43.191
11	428.072,871 294.589,036	1	428.073,535 294.632,55	43.519

** Lungimile segmentelor sunt determinate în planul de proiecție Stereo 70 și sunt rotunjite la 1 milimetru.

*** Distanța dintre puncte este formată din segmente cumulate ce sunt mai mici decât valoarea 1 milimetru.

**DATE DESPRE IMOBILUL NR. 16755**

Oficiul de Cadastru și Publicitate Imobiliară DOLJ
Biroul de Cadastru și Publicitate Imobiliară Craiova

A. Partea I. Descrierea imobilului

TEREN Extravilan

Adresa: Jud. Dolj, T79, P90

Nr. Crt	Nr cadastral Nr. topografic	Suprafața* (mp)	Observații / Referințe
A1		1.300	Sector cadastral:22 Teren neimprejmuit;

B. Partea II. Proprietari și acte

Inscrieri privitoare la dreptul de proprietate și alte drepturi reale		Referințe
/		
Act Notarial nr. CM NR.157, din 28/10/2014 emis de N.P. CLAUDIU VIRGIL FAURAR (TDP 459-46024 DIN 06-10-1995 EMIS DE COMISIA JUDETEANA DOLJ);		
B1	Intabulare, drept de PROPRIETATE, dobandit prin Succesiune, cota actuala 1/1, cota initiala 1/1 1) COMBII DUMITRU	A1

C. Partea III. SARCINI .

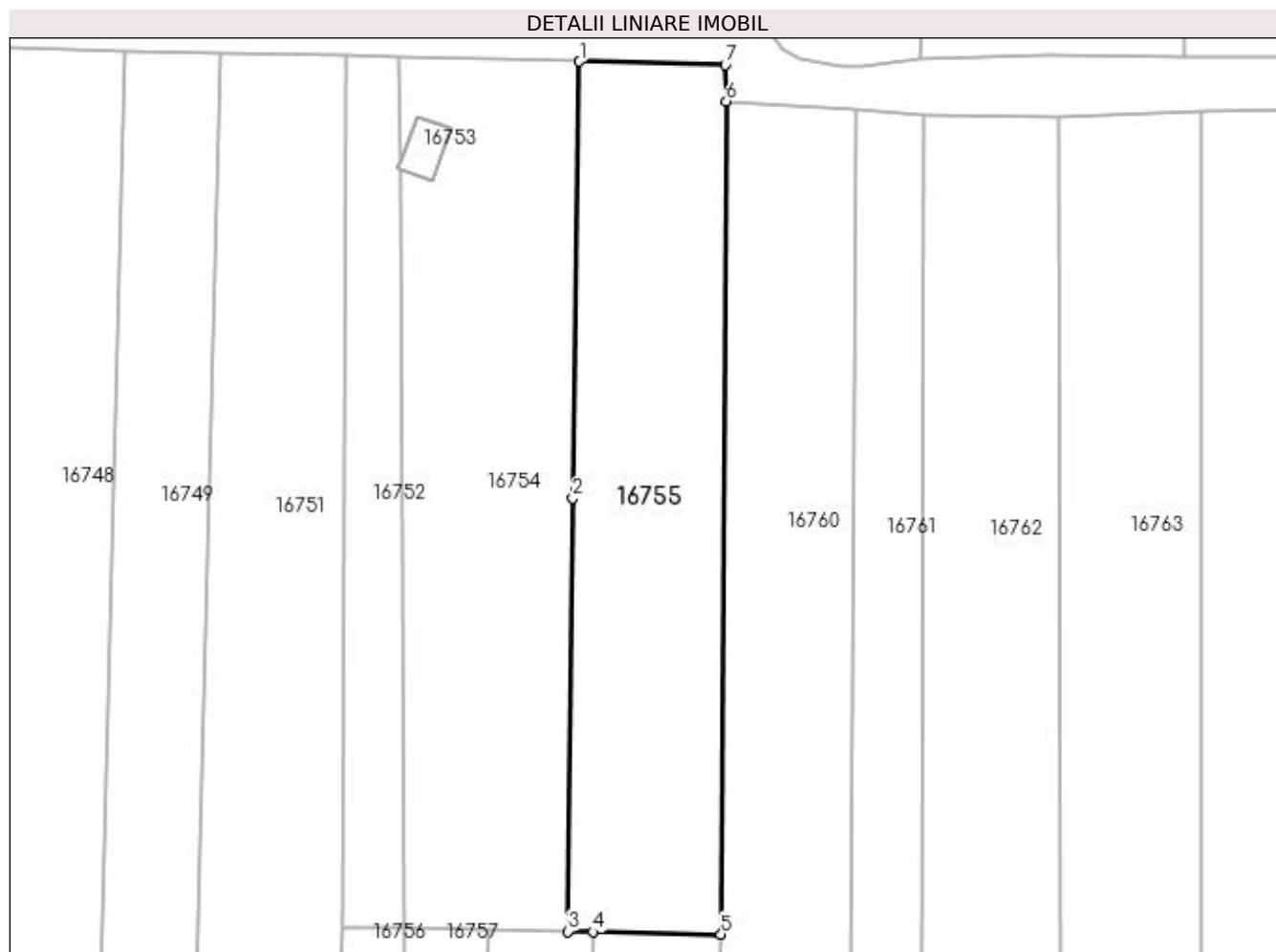
Inscrieri privind dezmembramintele dreptului de proprietate, drepturi reale de garanție și sarcini	Referințe
NU SUNT	

Anexa Nr. 1 La Partea I

Teren

Nr cadastral	Suprafața (mp)*	Observații / Referințe
	1.300	

* Suprafața este determinată în planul de proiecție Stereo 70.



Date referitoare la teren

Crt	Categorie folosință	Intra vilan	Suprafața (mp)	Tarla	Parcelă	Nr. topo	Observații / Referințe
1	vie	NU	1.300	79	90	-	

Lungime Segmente

1) Valorile lungimilor segmentelor sunt obținute din proiecție în plan.

Punct început	X / Y	Punct sfârșit	X / Y	Lungime segment (** (m)
1	428.073,535 294.632,55	2	428.072,871 294.589,036	43.519
2	428.072,871 294.589,036	3	428.072,373 294.545,847	43.191
3	428.072,373 294.545,847	4	428.074,88 294.545,8	2.508
4	428.074,88 294.545,8	5	428.087,635 294.545,56	12.757
5	428.087,635 294.545,56	6	428.088,175 294.628,587	83.029

Punct început	X / Y	Punct sfârșit	X / Y	Lungime segment (** (m)
6	428.088,175 294.628,587	7	428.088,08 294.632,209	3.623
7	428.088,08 294.632,209	1	428.073,535 294.632,55	14.55

** Lungimile segmentelor sunt determinate în planul de proiecție Stereo 70 și sunt rotunjite la 1 milimetru.

*** Distanța dintre puncte este formată din segmente cumulate ce sunt mai mici decât valoarea 1 milimetru.

**DATE DESPRE IMOBILUL NR. 16756**

Oficiul de Cadastru și Publicitate Imobiliară DOLJ
Biroul de Cadastru și Publicitate Imobiliară Craiova

A. Partea I. Descrierea imobilului

TEREN Extravilan

Adresa: Jud. Dolj, T79, P82

Nr. Crt	Nr cadastral Nr. topografic	Suprafața* (mp)	Observații / Referințe
A1		600	Sector cadastral:22 Teren neimprejmuit;

B. Partea II. Proprietari și acte

Inscrieri privitoare la dreptul de proprietate și alte drepturi reale	Referințe
/	
Act Administrativ nr. TDP 555-58836, din 26/10/1995 emis de COMISIA JUDETEANA DOLJ;	
B1	A1
Intabulare, drept de PROPRIETATE, dobândit prin Reconstituire, cota actuala 1/1, cota initiala 1/1 1) VINTILA DUMITRU, LIPSĂ CNP	

C. Partea III. SARCINI .

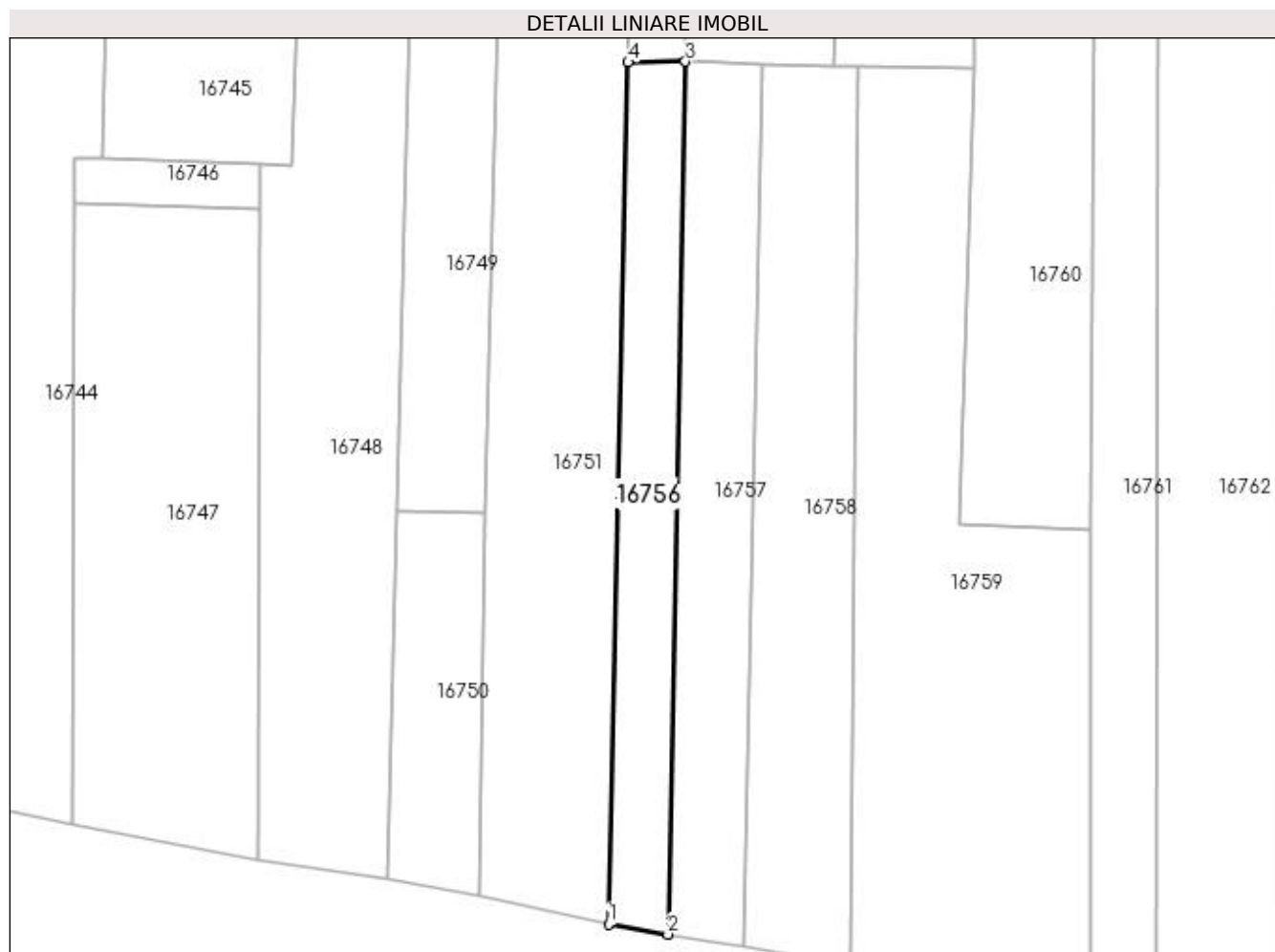
Inscrieri privind dezmembramintele dreptului de proprietate, drepturi reale de garanție și sarcini	Referințe
NU SUNT	

Anexa Nr. 1 La Partea I

Teren

Nr cadastral	Suprafața (mp)*	Observații / Referințe
	600	

* Suprafața este determinată în planul de proiecție Stereo 70.



Date referitoare la teren

Crt	Categorie folosință	Intra vilan	Suprafața (mp)	Tarla	Parcelă	Nr. topo	Observații / Referințe
1	arabil	NU	600	79	82	-	

Lungime Segmente

1) Valorile lungimilor segmentelor sunt obținute din proiecție în plan.

Punct început	X / Y	Punct sfârșit	X / Y	Lungime segment (** (m)
1	428.047,764 294.452,365	2	428.054,224 294.451,231	6.559
2	428.054,224 294.451,231	3	428.056,129 294.546,309	95.097
3	428.056,129 294.546,309	4	428.049,902 294.546,209	6.227
4	428.049,902 294.546,209	1	428.047,764 294.452,365	93.869

**** Lungimile segmentelor sunt determinate în planul de proiecție Stereo 70 și sunt rotunjite la 1 milimetru.**

***** Distanța dintre puncte este formată din segmente cumulate ce sunt mai mici decât valoarea 1 milimetru.**

**DATE DESPRE IMOBILUL NR. 16757**

Oficiul de Cadastru și Publicitate Imobiliară DOLJ
Biroul de Cadastru și Publicitate Imobiliară Craiova

A. Partea I. Descrierea imobilului

TEREN Extravilan

Adresa: Jud. Dolj, T79, P88

Nr. Crt	Nr cadastral Nr. topografic	Suprafața* (mp)	Observații / Referințe
A1		800	Sector cadastral:22 Teren neimprejmuit;

B. Partea II. Proprietari și acte

Inscrieri privitoare la dreptul de proprietate și alte drepturi reale	Referințe
/	
Act Administrativ nr. TDP 601-48675, din 06/12/1995 emis de COMISIA JUDETEANA DOLJ;	
B1	A1
Intabulare, drept de PROPRIETATE, dobândit prin Reconstituire, cota actuala 1/1, cota initiala 1/1 1) DINU NICOLAE, LIPSĂ CNP	

C. Partea III. SARCINI .

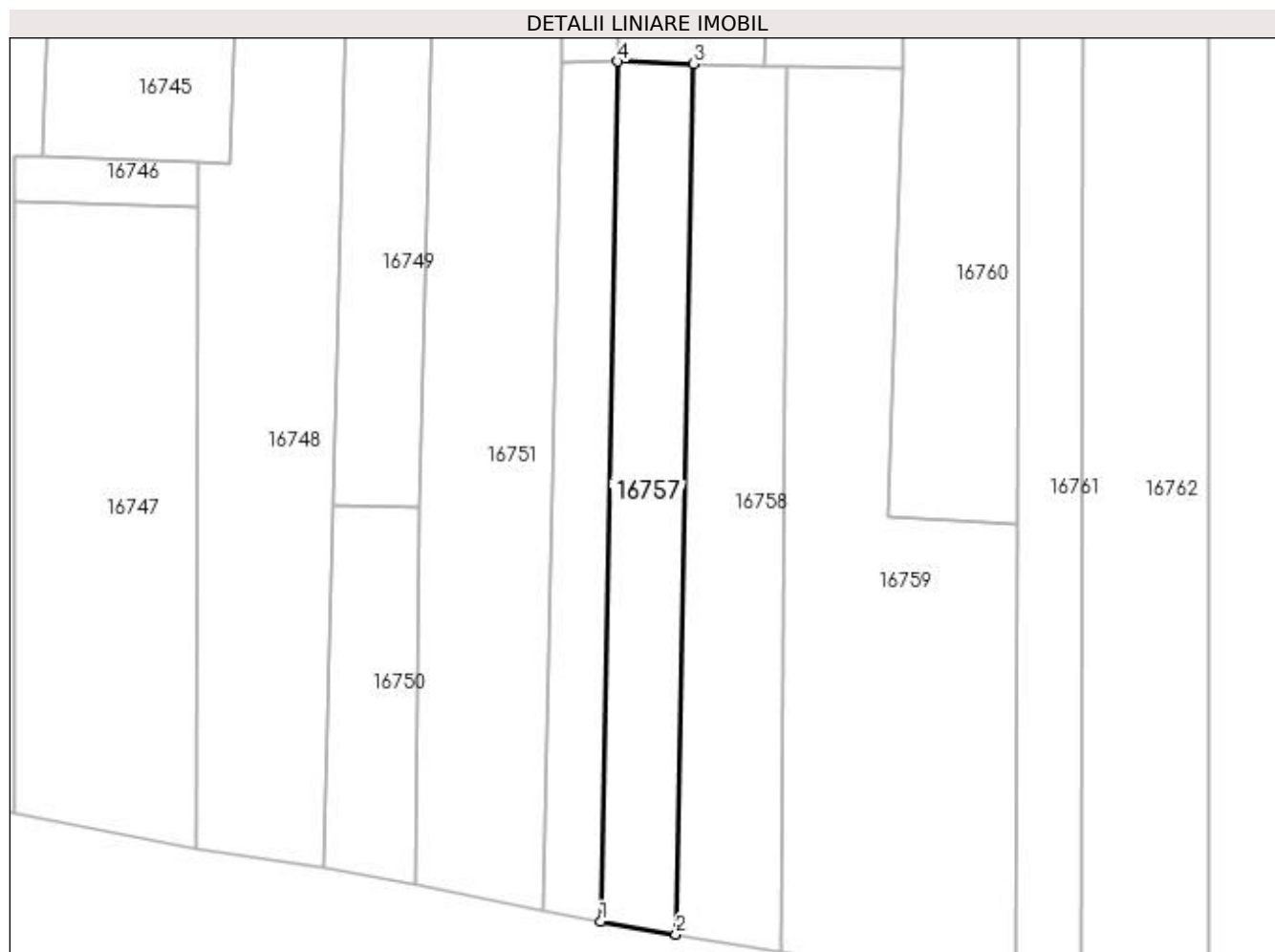
Inscrieri privind dezmembramintele dreptului de proprietate, drepturi reale de garanție și sarcini	Referințe
NU SUNT	

Anexa Nr. 1 La Partea I

Teren

Nr cadastral	Suprafața (mp)*	Observații / Referințe
	800	

* Suprafața este determinată în planul de proiecție Stereo 70.



Date referitoare la teren

Crt	Categorie folosință	Intra vilan	Suprafața (mp)	Tarla	Parcelă	Nr. topo	Observații / Referințe
1	arabil	NU	800	79	88	-	

Lungime Segmente

1) Valorile lungimilor segmentelor sunt obținute din proiecție în plan.

Punct început	X / Y	Punct sfârșit	X / Y	Lungime segment (** (m)
1	428.054,224 294.451,231	2	428.062,559 294.449,832	8.452
2	428.062,559 294.449,832	3	428.064,487 294.546,072	96.259
3	428.064,487 294.546,072	4	428.056,129 294.546,309	8.362
4	428.056,129 294.546,309	1	428.054,224 294.451,231	95.097

**** Lungimile segmentelor sunt determinate în planul de proiecție Stereo 70 și sunt rotunjite la 1 milimetru.**

***** Distanța dintre puncte este formată din segmente cumulate ce sunt mai mici decât valoarea 1 milimetru.**

**DATE DESPRE IMOBILUL NR. 16758**

Oficiul de Cadastru și Publicitate Imobiliară DOLJ
Biroul de Cadastru și Publicitate Imobiliară Craiova

A. Partea I. Descrierea imobilului

TEREN Extravilan

Adresa: Jud. Dolj, T79

Nr. Crt	Nr cadastral Nr. topografic	Suprafața* (mp)	Observații / Referințe
A1		1.068	Sector cadastral:22 Teren neimprejmuit;

B. Partea II. Proprietari și acte

Inscrieri privitoare la dreptul de proprietate și alte drepturi reale		Referințe
/		
Act Normativ nr. LEGE 7, din 13/03/1996 emis de PARLAMENT;		
B1	Inscrierea provizorie, drept de PROPRIETATE, dobandit prin Lege, cota actuala 1/1, cota initiala 1/1 1) NEIDENTIFICAT NEIDENTIFICAT	A1

C. Partea III. SARCINI .

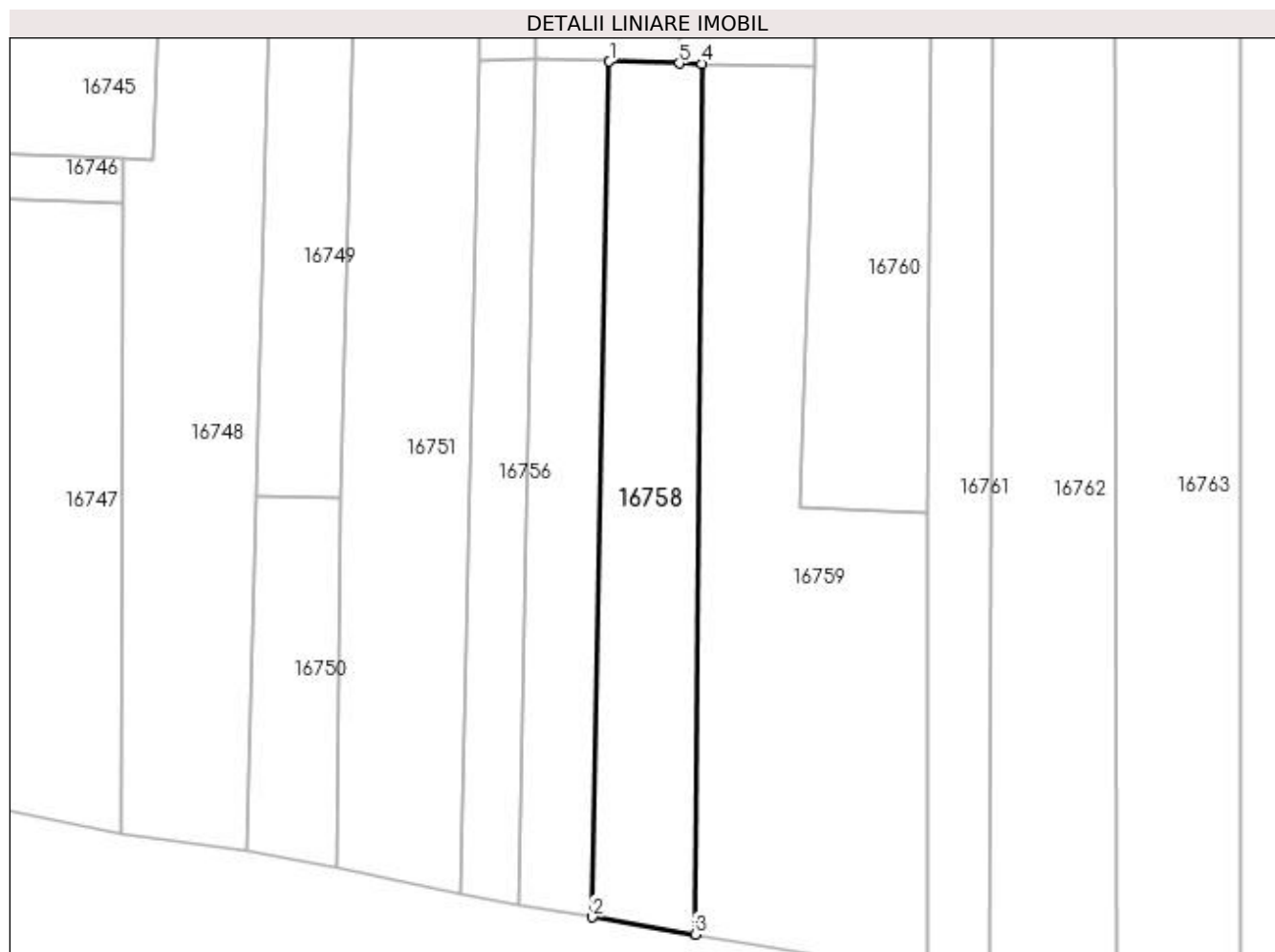
Inscrieri privind dezmembramintele dreptului de proprietate, drepturi reale de garanție și sarcini	Referințe
NU SUNT	

Anexa Nr. 1 La Partea I

Teren

Nr cadastral	Suprafața (mp)*	Observații / Referințe
	1.068	

* Suprafața este determinată în planul de proiecție Stereo 70.



Date referitoare la teren

Crt	Categorie folosință	Intra vilan	Suprafața (mp)	Tarla	Parcelă	Nr. topo	Observații / Referințe
1	arabil	NU	1.068	79	-	-	

Lungime Segmente

1) Valorile lungimilor segmentelor sunt obținute din proiecție în plan.

Punct început	X / Y	Punct sfârșit	X / Y	Lungime segment (** (m)
1	428.064,487 294.546,072	2	428.062,559 294.449,832	96.259
2	428.062,559 294.449,832	3	428.074,141 294.447,888	11.744
3	428.074,141 294.447,888	4	428.074,88 294.545,8	97.915
4	428.074,88 294.545,8	5	428.072,373 294.545,847	2.508
5	428.072,373 294.545,847	1	428.064,487 294.546,072	7.889

**** Lungimile segmentelor sunt determinate în planul de proiecție Stereo 70 și sunt rotunjite la 1 milimetru.**

***** Distanța dintre puncte este formată din segmente cumulate ce sunt mai mici decât valoarea 1 milimetru.**

**DATE DESPRE IMOBILUL NR. 16759**

Oficiul de Cadastru și Publicitate Imobiliară DOLJ
Biroul de Cadastru și Publicitate Imobiliară Craiova

A. Partea I. Descrierea imobilului

TEREN Extravilan

Adresa: Jud. Dolj, T79, P89

Nr. Crt	Nr cadastral Nr. topografic	Suprafața* (mp)	Observații / Referințe
A1		1.900	Sector cadastral:22 Teren neimprejmuit;

B. Partea II. Proprietari și acte

Inscrieri privitoare la dreptul de proprietate și alte drepturi reale	Referințe
/	
Act Administrativ nr. TDP 928-46046, din 18/04/1997 emis de COMISIA JUDETEANA DOLJ;	
B1	A1
Intabulare, drept de PROPRIETATE, dobândit prin Reconstituire, cota actuala 1/1, cota initiala 1/1 1) VOICULESCU CONSTANTIN, LIPSĂ CNP	

C. Partea III. SARCINI .

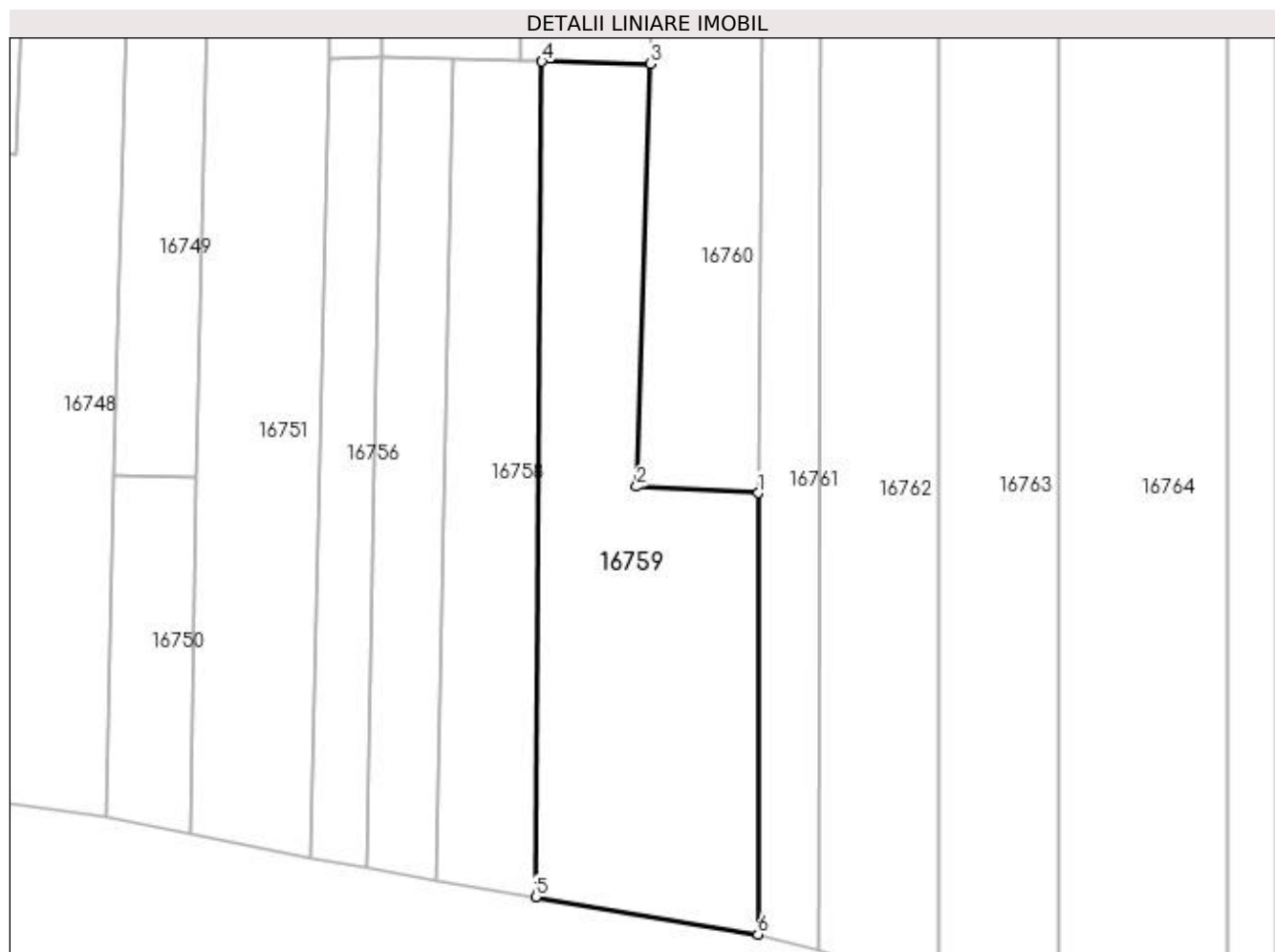
Inscrieri privind dezmembramintele dreptului de proprietate, drepturi reale de garanție și sarcini	Referințe
NU SUNT	

Anexa Nr. 1 La Partea I

Teren

Nr cadastral	Suprafața (mp)*	Observații / Referințe
	1.900	

* Suprafața este determinată în planul de proiecție Stereo 70.



Date referitoare la teren

Crt	Categorie folosință	Intra vilan	Suprafața (mp)	Tarla	Parcelă	Nr. topo	Observații / Referințe
1	arabil	NU	1.900	79	89	-	

Lungime Segmente

1) Valorile lungimilor segmentelor sunt obținute din proiecție în plan.

Punct început	X / Y	Punct sfârșit	X / Y	Lungime segment (** (m)
1	428.100,263 294.495,207	2	428.085,976 294.495,976	14.307
2	428.085,976 294.495,976	3	428.087,635 294.545,56	49.612
3	428.087,635 294.545,56	4	428.074,88 294.545,8	12.757
4	428.074,88 294.545,8	5	428.074,141 294.447,888	97.915
5	428.074,141 294.447,888	6	428.100,196 294.443,507	26.421

Punct început	X / Y	Punct sfârșit	X / Y	Lungime segment (** (m)
6	428.100,196 294.443,507	1	428.100,263 294.495,207	51.7

** Lungimile segmentelor sunt determinate în planul de proiecție Stereo 70 și sunt rotunjite la 1 milimetru.

*** Distanța dintre puncte este formată din segmente cumulate ce sunt mai mici decât valoarea 1 milimetru.

**DATE DESPRE IMOBILUL NR. 16760**

Oficiul de Cadastru și Publicitate Imobiliară DOLJ
Biroul de Cadastru și Publicitate Imobiliară Craiova

A. Partea I. Descrierea imobilului

TEREN Extravilan

Adresa: Jud. Dolj, T79, P91

Nr. Crt	Nr cadastral Nr. topografic	Suprafața* (mp)	Observații / Referințe
A1		1.748	Sector cadastral:22 Teren neimprejmuit;

B. Partea II. Proprietari și acte

Inscrieri privitoare la dreptul de proprietate și alte drepturi reale	Referințe
/	
Act Administrativ nr. TDP 786-44590, din 30/10/1996 emis de COMISIA JUDETEANA DOLJ;	
B1	A1
Intabulare, drept de PROPRIETATE, dobândit prin Reconstituire, cota actuala 1/1, cota initiala 1/1 1) COMBEI MARIN, LIPSĂ CNP	

C. Partea III. SARCINI .

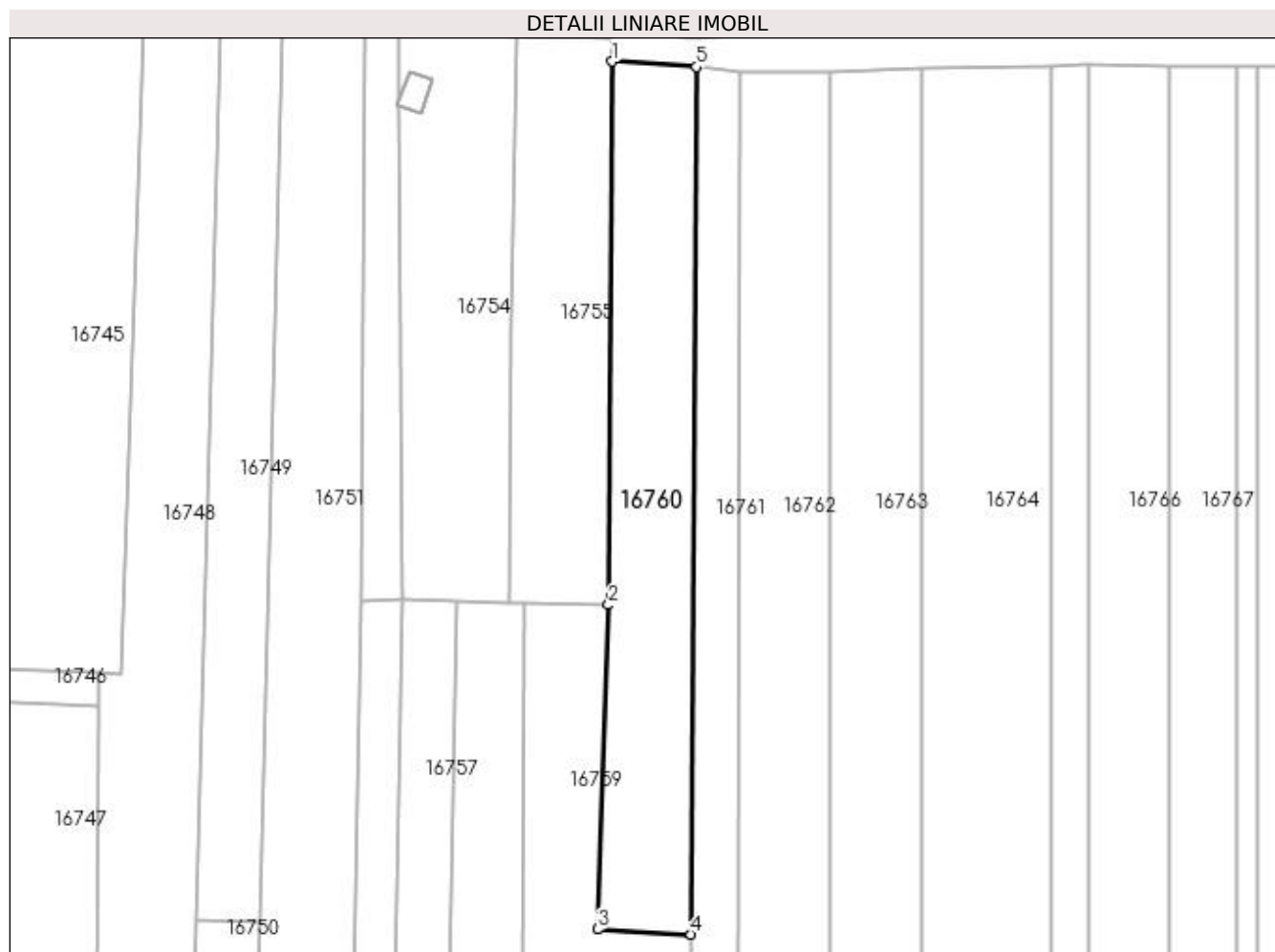
Inscrieri privind dezmembramintele dreptului de proprietate, drepturi reale de garanție și sarcini	Referințe
NU SUNT	

Anexa Nr. 1 La Partea I

Teren

Nr cadastral	Suprafața (mp)*	Observații / Referințe
	1.748	

* Suprafața este determinată în planul de proiecție Stereo 70.



Date referitoare la teren

Crt	Categorie folosință	Intra vilan	Suprafața (mp)	Tarla	Parcelă	Nr. topo	Observații / Referințe
1	arabil	NU	1.248	79	91	-	
2	vie	NU	500	79	91	-	

Lungime Segmente

1) Valorile lungimilor segmentelor sunt obținute din proiecție în plan.

Punct început	X / Y	Punct sfârșit	X / Y	Lungime segment (** (m)
1	428.088,175 294.628,587	2	428.087,635 294.545,56	83.029
2	428.087,635 294.545,56	3	428.085,976 294.495,976	49.612
3	428.085,976 294.495,976	4	428.100,263 294.495,207	14.307
4	428.100,263 294.495,207	5	428.101,083 294.627,755	132.551

Punct început	X / Y	Punct sfârşit	X / Y	Lungime segment (** (m)
5	428.101,083 294.627,755	1	428.088,175 294.628,587	12.935

** Lungimile segmentelor sunt determinate în planul de proiecţie Stereo 70 şi sunt rotunjite la 1 milimetru.

*** Distanţa dintre puncte este formată din segmente cumulate ce sunt mai mici decât valoarea 1 milimetru.

**DATE DESPRE IMOBILUL NR. 16761**

Oficiul de Cadastru și Publicitate Imobiliară DOLJ
Biroul de Cadastru și Publicitate Imobiliară Craiova

A. Partea I. Descrierea imobilului

TEREN Extravilan

Adresa: Jud. Dolj, T79, P92

Nr. Crt	Nr cadastral Nr. topografic	Suprafața* (mp)	Observații / Referințe
A1		1.300	Sector cadastral:22 Teren neimprejmuit;

B. Partea II. Proprietari și acte

Inscrieri privitoare la dreptul de proprietate și alte drepturi reale	Referințe
/	
Act Administrativ nr. TDP 270-42780, din 14/02/1995 emis de COMISIA JUDETEANA DOLJ;	
B1	A1
Intabulare, drept de PROPRIETATE, dobândit prin Reconstituire, cota actuala 1/1, cota initiala 1/1 1) TUCA STANCU, LIPSĂ CNP	

C. Partea III. SARCINI .

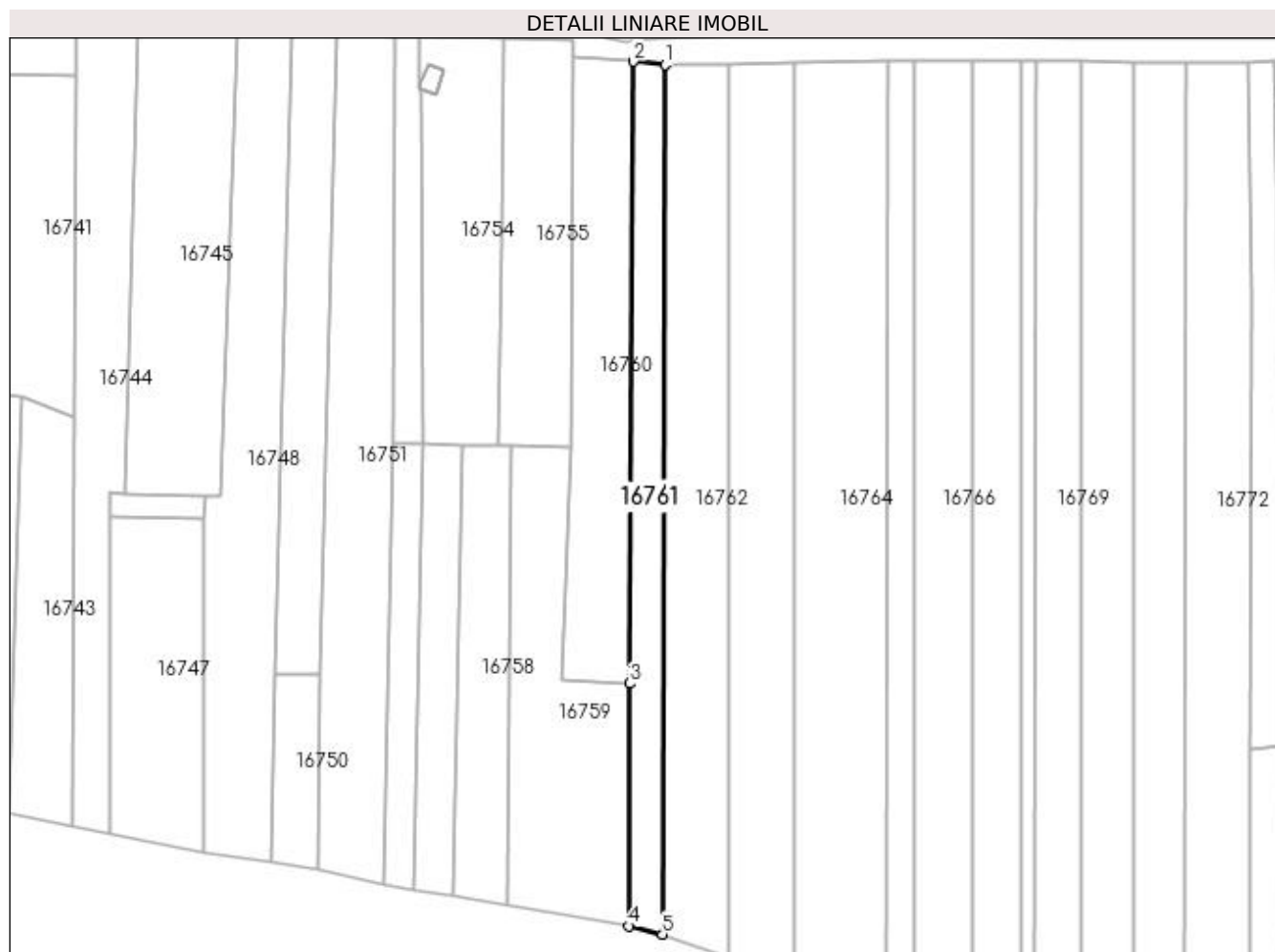
Inscrieri privind dezmembramintele dreptului de proprietate, drepturi reale de garanție și sarcini	Referințe
NU SUNT	

Anexa Nr. 1 La Partea I

Teren

Nr cadastral	Suprafața (mp)*	Observații / Referințe
	1.300	

* Suprafața este determinată în planul de proiecție Stereo 70.



Date referitoare la teren

Crt	Categorie folosință	Intra vilan	Suprafața (mp)	Tarla	Parcelă	Nr. topo	Observații / Referințe
1	arabil	NU	1.300	79	92	-	

Lungime Segmente

1) Valorile lungimilor segmentelor sunt obținute din proiecție în plan.

Punct început	X / Y	Punct sfârșit	X / Y	Lungime segment (** (m)
1	428.107,83 294.627,119	2	428.101,083 294.627,755	6.777
2	428.101,083 294.627,755	3	428.100,263 294.495,207	132.551
3	428.100,263 294.495,207	4	428.100,196 294.443,507	51.7
4	428.100,196 294.443,507	5	428.107,33 294.441,75	7.347
5	428.107,33 294.441,75	1	428.107,83 294.627,119	185.37

**** Lungimile segmentelor sunt determinate în planul de proiecție Stereo 70 și sunt rotunjite la 1 milimetru.**

***** Distanța dintre puncte este formată din segmente cumulate ce sunt mai mici decât valoarea 1 milimetru.**

**DATE DESPRE IMOBILUL NR. 16762**

Oficiul de Cadastru și Publicitate Imobiliară DOLJ
Biroul de Cadastru și Publicitate Imobiliară Craiova

A. Partea I. Descrierea imobilului

TEREN Extravilan

Adresa: Jud. Dolj, T79, P93

Nr. Crt	Nr cadastral Nr. topografic	Suprafața* (mp)	Observații / Referințe
A1		2.600	Sector cadastral:22 Teren neimprejmuit;

B. Partea II. Proprietari și acte

Inscrieri privitoare la dreptul de proprietate și alte drepturi reale	Referințe
/	
Act Administrativ nr. TDP 1518-44826, din 01/04/1998 emis de COMISIA JUDETEANA DOLJ;	
B1	A1
Intabulare, drept de PROPRIETATE, dobandit prin Reconstituire, cota actuala 1/1, cota initiala 1/1 1) SPIRIDON NICOLAE, LIPSĂ CNP	

C. Partea III. SARCINI .

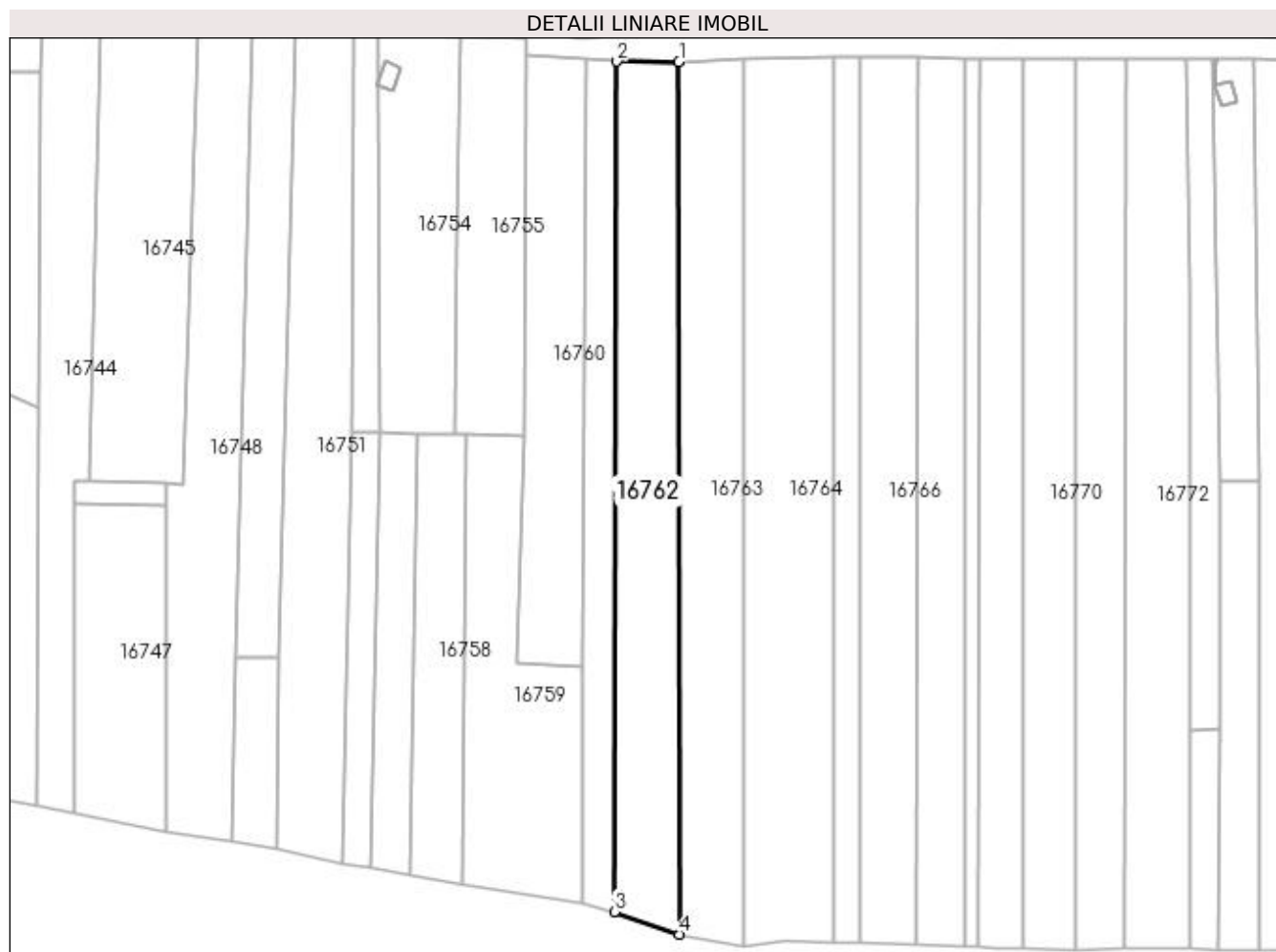
Inscrieri privind dezmembramintele dreptului de proprietate, drepturi reale de garanție și sarcini	Referințe
NU SUNT	

Anexa Nr. 1 La Partea I

Teren

Nr cadastral	Suprafața (mp)*	Observații / Referințe
	2.600	

* Suprafața este determinată în planul de proiecție Stereo 70.



Date referitoare la teren

Crt	Categorie folosință	Intra vilan	Suprafața (mp)	Tarla	Parcelă	Nr. topo	Observații / Referințe
1	arabil	NU	2.600	79	93	-	

Lungime Segmente

1) Valorile lungimilor segmentelor sunt obținute din proiecție în plan.

Punct început	X / Y	Punct sfârșit	X / Y	Lungime segment (** (m)
1	428.121,351 294.626,973	2	428.107,83 294.627,119	13.522
2	428.107,83 294.627,119	3	428.107,33 294.441,75	185.37
3	428.107,33 294.441,75	4	428.121,497 294.436,82	15.0
4	428.121,497 294.436,82	1	428.121,351 294.626,973	190.153

**** Lungimile segmentelor sunt determinate în planul de proiecție Stereo 70 și sunt rotunjite la 1 milimetru.**

***** Distanța dintre puncte este formată din segmente cumulate ce sunt mai mici decât valoarea 1 milimetru.**

**DATE DESPRE IMOBILUL NR. 16763**

Oficiul de Cadastru și Publicitate Imobiliară DOLJ
Biroul de Cadastru și Publicitate Imobiliară Craiova

A. Partea I. Descrierea imobilului

TEREN Extravilan

Adresa: Jud. Dolj, T79, P94

Nr. Crt	Nr cadastral Nr. topografic	Suprafața* (mp)	Observații / Referințe
A1		2.700	Sector cadastral:22 Teren neimprejmuț;

B. Partea II. Proprietari și acte

Inscrieri privitoare la dreptul de proprietate și alte drepturi reale	Referințe
/	
Act Administrativ nr. TDP 385-42776, din 13/03/1995 emis de COMISIA JUDETEANA DOLJ;	
B1	A1
Intabulare, drept de PROPRIETATE, dobândit prin Reconstituire, cota actuala 1/1, cota initiala 1/1	
1) MANDACHE AUREL, LIPSĂ CNP	
2) MARINESCU ELENA, LIPSĂ CNP	
3) VINTILA IOANA, LIPSĂ CNP	
4) SPIRIDON ION, LIPSĂ CNP	

C. Partea III. SARCINI .

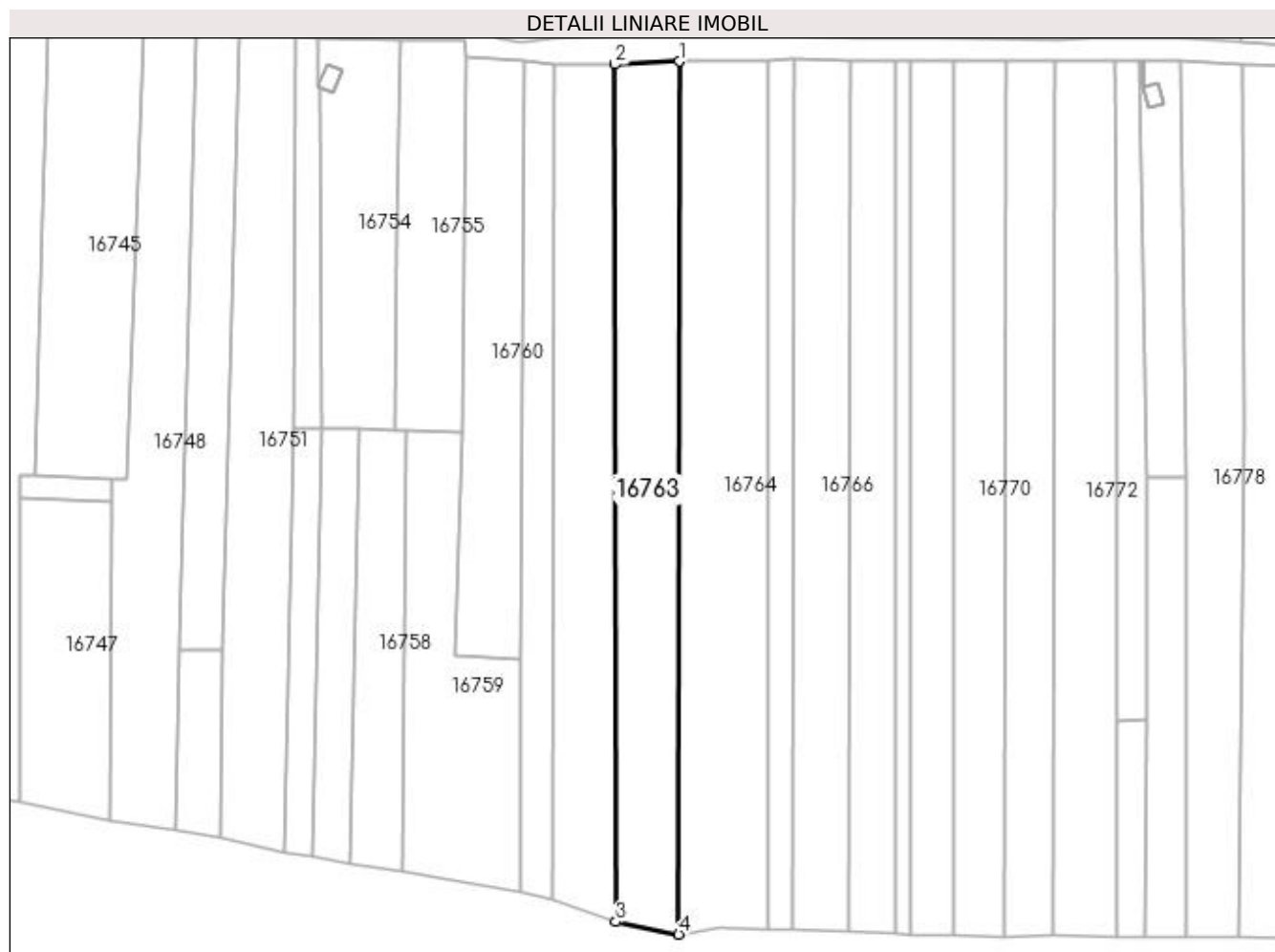
Inscrieri privind dezmembramintele dreptului de proprietate, drepturi reale de garanție și sarcini	Referințe
NU SUNT	

Anexa Nr. 1 La Partea I

Teren

Nr cadastral	Suprafața (mp)*	Observații / Referințe
	2.700	

* Suprafața este determinată în planul de proiecție Stereo 70.



Date referitoare la teren

Crt	Categorie folosință	Intra vilan	Suprafața (mp)	Tarla	Parcelă	Nr. topo	Observații / Referințe
1	arabil	NU	2.700	79	94	-	

Lungime Segmente

1) Valorile lungimilor segmentelor sunt obținute din proiecție în plan.

Punct început	X / Y	Punct sfârșit	X / Y	Lungime segment (** (m)
1	428.135,537 294.627,617	2	428.121,351 294.626,973	14.201
2	428.121,351 294.626,973	3	428.121,497 294.436,82	190.153
3	428.121,497 294.436,82	4	428.135,454 294.434,049	14.229
4	428.135,454 294.434,049	1	428.135,537 294.627,617	193.567

**** Lungimile segmentelor sunt determinate în planul de proiecție Stereo 70 și sunt rotunjite la 1 milimetru.**

***** Distanța dintre puncte este formată din segmente cumulate ce sunt mai mici decât valoarea 1 milimetru.**

**DATE DESPRE IMOBILUL NR. 16764**

Oficiul de Cadastru și Publicitate Imobiliară DOLJ
Biroul de Cadastru și Publicitate Imobiliară Craiova

A. Partea I. Descrierea imobilului

TEREN Extravilan

Adresa: Jud. Dolj, T79, P81

Nr. Crt	Nr cadastral Nr. topografic	Suprafața* (mp)	Observații / Referințe
A1		3.800	Sector cadastral:22 Teren neimprejmuit;

B. Partea II. Proprietari și acte

Inscrieri privitoare la dreptul de proprietate și alte drepturi reale	Referințe
/	
Act Administrativ nr. TDP 189-48411, din 03/02/1995 emis de COMISIA JUDETEANA DOLJ;	
B1	A1
Intabulare, drept de PROPRIETATE, dobândit prin Reconstituire, cota actuala 1/1, cota initiala 1/1	
1) LAUTARU VIORICA, LIPSĂ CNP	
2) MOCANU VERGICA, LIPSĂ CNP	

C. Partea III. SARCINI .

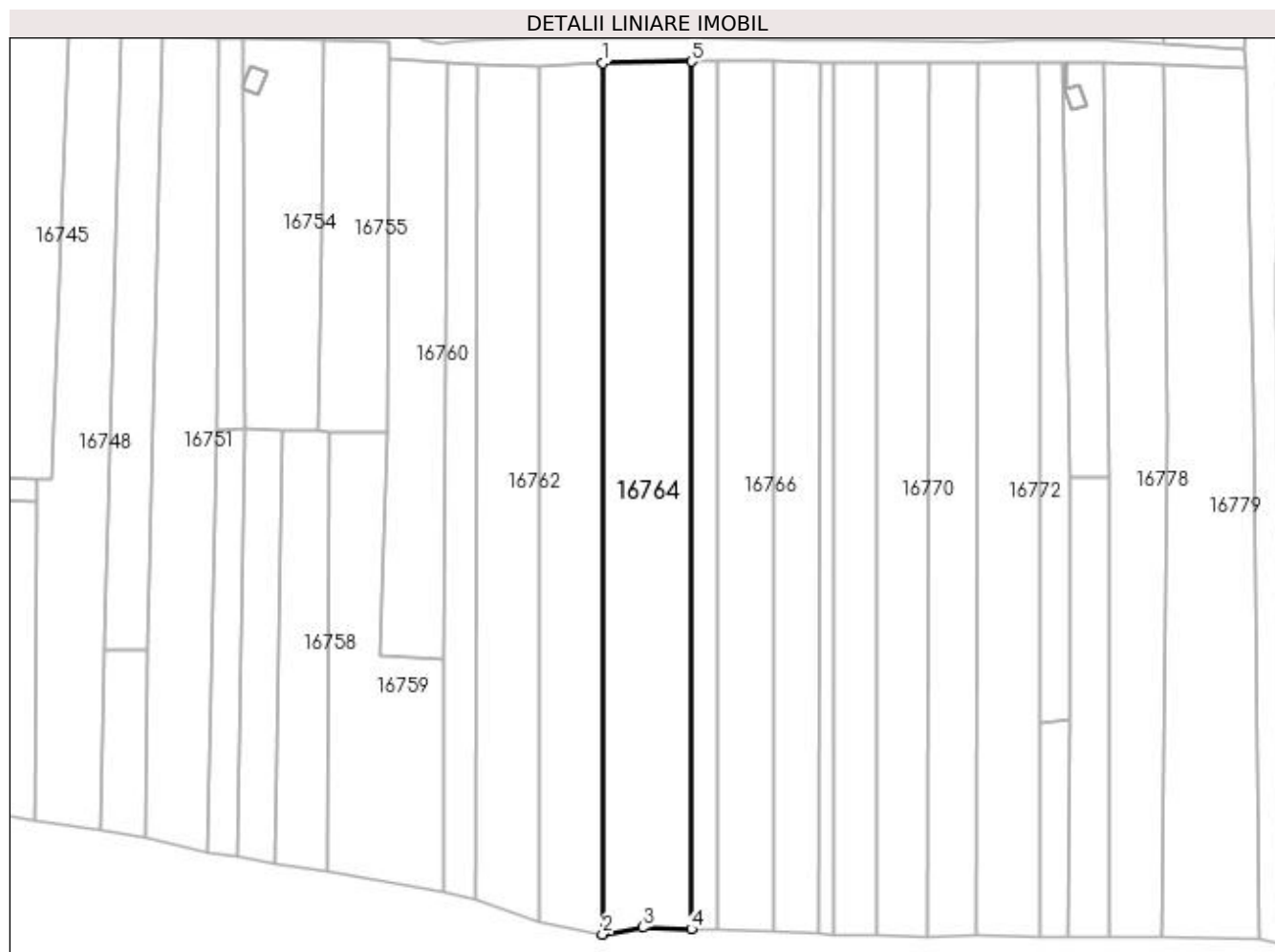
Inscrieri privind dezmembramintele dreptului de proprietate, drepturi reale de garanție și sarcini	Referințe
NU SUNT	

Anexa Nr. 1 La Partea I

Teren

Nr cadastral	Suprafața (mp)*	Observații / Referințe
	3.800	

* Suprafața este determinată în planul de proiecție Stereo 70.



Date referitoare la teren

Crt	Categorie folosință	Intra vilan	Suprafața (mp)	Tarla	Parcelă	Nr. topo	Observații / Referințe
1	arabil	NU	3.800	79	81	-	

Lungime Segmente

1) Valorile lungimilor segmentelor sunt obținute din proiecție în plan.

Punct început	X / Y	Punct sfârșit	X / Y	Lungime segment (** (m)
1	428.135,537 294.627,617	2	428.135,454 294.434,049	193.567
2	428.135,454 294.434,049	3	428.144,393 294.435,573	9.069
3	428.144,393 294.435,573	4	428.155,176 294.435,192	10.79
4	428.155,176 294.435,192	5	428.155,26 294.627,985	192.793
5	428.155,26 294.627,985	1	428.135,537 294.627,617	19.726

**** Lungimile segmentelor sunt determinate în planul de proiecție Stereo 70 și sunt rotunjite la 1 milimetru.**

***** Distanța dintre puncte este formată din segmente cumulate ce sunt mai mici decât valoarea 1 milimetru.**

**DATE DESPRE IMOBILUL NR. 16765**

Oficiul de Cadastru și Publicitate Imobiliară DOLJ
Biroul de Cadastru și Publicitate Imobiliară Craiova

A. Partea I. Descrierea imobilului

TEREN Extravilan

Adresa: Jud. Dolj, T79, P95

Nr. Crt	Nr cadastral Nr. topografic	Suprafața* (mp)	Observații / Referințe
A1		1.100	Sector cadastral:22 Teren neimprejmuit;

B. Partea II. Proprietari și acte

Inscrieri privitoare la dreptul de proprietate și alte drepturi reale		Referințe
/		
Act Normativ nr. LEGE 7, din 13/03/1996 emis de PARLAMENT;		
B1	Inscrierea provizorie, drept de PROPRIETATE, dobandit prin Lege, cota actuala 1/1, cota initiala 1/1 1) NEIDENTIFICAT NEIDENTIFICAT	A1

C. Partea III. SARCINI .

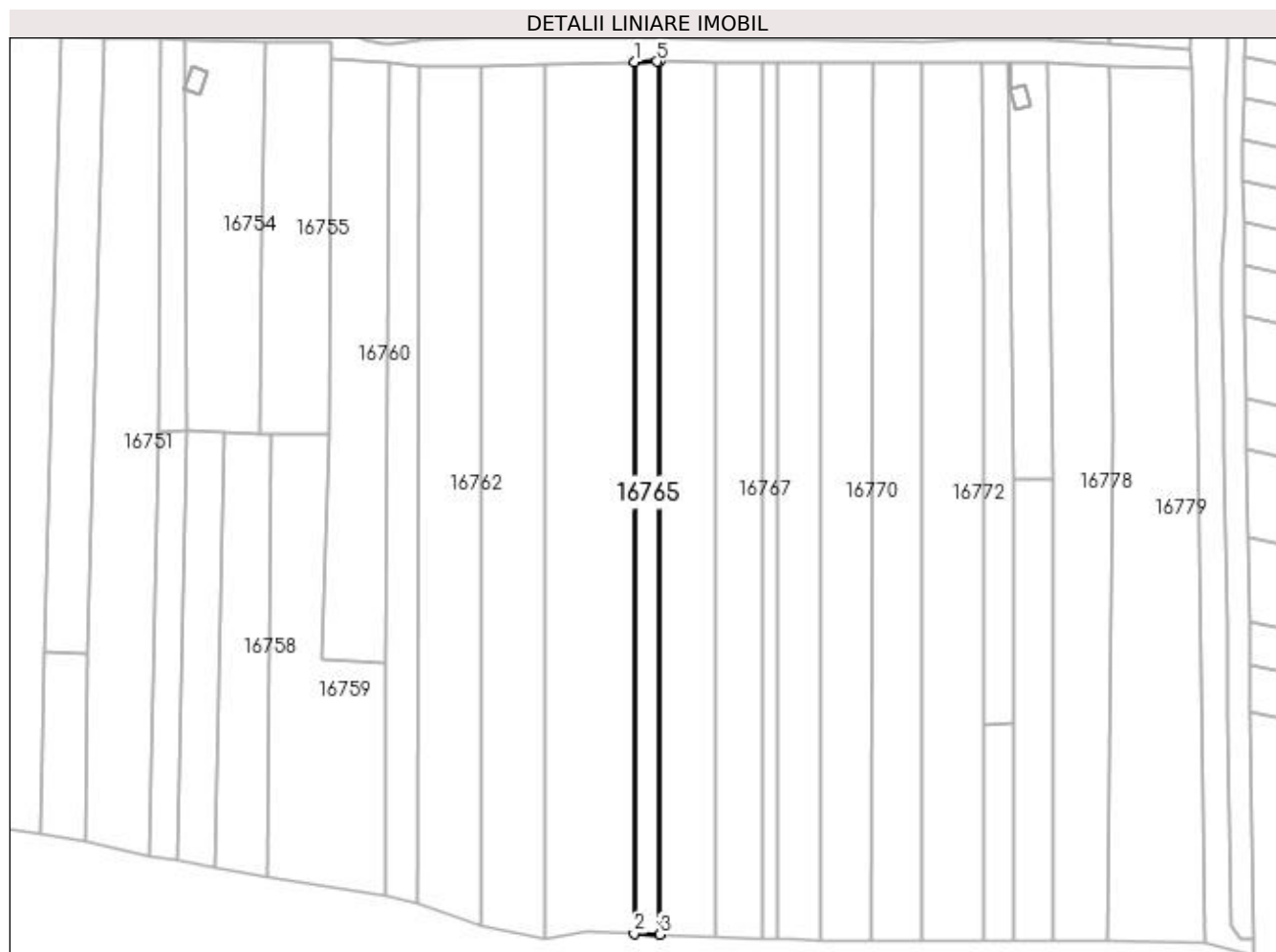
Inscrieri privind dezmembramintele dreptului de proprietate, drepturi reale de garanție și sarcini	Referințe
NU SUNT	

Anexa Nr. 1 La Partea I

Teren

Nr cadastral	Suprafața (mp)*	Observații / Referințe
	1.100	

* Suprafața este determinată în planul de proiecție Stereo 70.



Date referitoare la teren

Crt	Categorie folosință	Intra vilan	Suprafața (mp)	Tarla	Parcelă	Nr. topo	Observații / Referințe
1	arabil	NU	1.100	79	95	-	

Lungime Segmente

1) Valorile lungimilor segmentelor sunt obținute din proiecție în plan.

Punct început	X / Y	Punct sfârșit	X / Y	Lungime segment (** (m)
1	428.155,26 294.627,985	2	428.155,176 294.435,192	192.793
2	428.155,176 294.435,192	3	428.160,877 294.434,99	5.705
3	428.160,877 294.434,99	4	428.160,961 294.628,07	193.08
4	428.160,961 294.628,07	5	428.160,193 294.628,077	0.768
5	428.160,193 294.628,077	1	428.155,26 294.627,985	4.934

**** Lungimile segmentelor sunt determinate în planul de proiecție Stereo 70 și sunt rotunjite la 1 milimetru.**

***** Distanța dintre puncte este formată din segmente cumulate ce sunt mai mici decât valoarea 1 milimetru.**

**DATE DESPRE IMOBILUL NR. 16766**

Oficiul de Cadastru și Publicitate Imobiliară DOLJ
Biroul de Cadastru și Publicitate Imobiliară Craiova

A. Partea I. Descrierea imobilului

TEREN Extravilan

Adresa: Jud. Dolj, T79, P96

Nr. Crt	Nr cadastral Nr. topografic	Suprafața* (mp)	Observații / Referințe
A1		2.400	Sector cadastral:22 Teren neimprejmuit;

B. Partea II. Proprietari și acte

Inscrieri privitoare la dreptul de proprietate și alte drepturi reale	Referințe
/	
Act Administrativ nr. TDP 1513-44826, din 10/03/1998 emis de COMISIA JUDETEANA DOLJ;	
B1	A1
Intabulare, drept de PROPRIETATE, dobândit prin Reconstituire, cota actuala 1/1, cota initiala 1/1 1) BADEA STEFAN , LIPSĂ CNP	

C. Partea III. SARCINI .

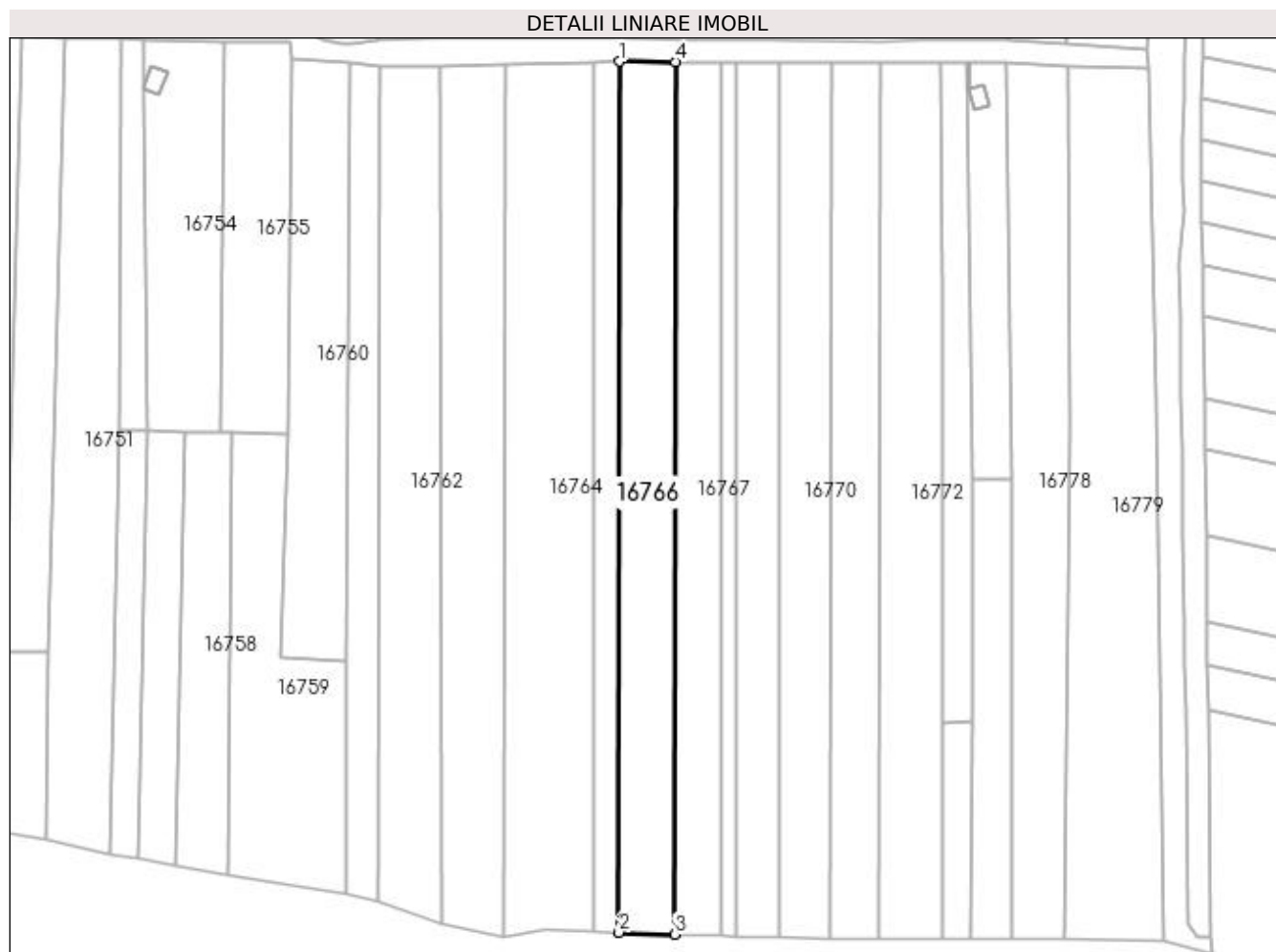
Inscrieri privind dezmembramintele dreptului de proprietate, drepturi reale de garanție și sarcini	Referințe
NU SUNT	

Anexa Nr. 1 La Partea I

Teren

Nr cadastral	Suprafața (mp)*	Observații / Referințe
	2.400	

* Suprafața este determinată în planul de proiecție Stereo 70.



Date referitoare la teren

Crt	Categorie folosință	Intra vilan	Suprafața (mp)	Tarla	Parcelă	Nr. topo	Observații / Referințe
1	arabil	NU	2.400	79	96	-	

Lungime Segmente

1) Valorile lungimilor segmentelor sunt obținute din proiecție în plan.

Punct început	X / Y	Punct sfârșit	X / Y	Lungime segment (** (m)
1	428.160,961 294.628,07	2	428.160,877 294.434,99	193.08
2	428.160,877 294.434,99	3	428.173,297 294.434,551	12.427
3	428.173,297 294.434,551	4	428.173,38 294.627,956	193.405
4	428.173,38 294.627,956	1	428.160,961 294.628,07	12.42

**** Lungimile segmentelor sunt determinate în planul de proiecție Stereo 70 și sunt rotunjite la 1 milimetru.**

***** Distanța dintre puncte este formată din segmente cumulate ce sunt mai mici decât valoarea 1 milimetru.**

**DATE DESPRE IMOBILUL NR. 16767**

Oficiul de Cadastru și Publicitate Imobiliară DOLJ
Biroul de Cadastru și Publicitate Imobiliară Craiova

A. Partea I. Descrierea imobilului

TEREN Extravilan

Adresa: Jud. Dolj, T79, P97

Nr. Crt	Nr cadastral Nr. topografic	Suprafața* (mp)	Observații / Referințe
A1		2.000	Sector cadastral:22 Teren neimprejmuit;

B. Partea II. Proprietari și acte

Inscrieri privitoare la dreptul de proprietate și alte drepturi reale		Referințe
/		
Act Administrativ nr. TDP 550-58836, din 24/10/1995 emis de COMISIA JUDETEANA DOLJ (CERTIFICAT DECES SERIA DR NR.547433);		
B1	Intabulare, drept de PROPRIETATE, dobandit prin Reconstituire, cota actuala 1/1, cota initiala 1/1 1) BADEA CONSTANTIN DEFUNCT:Da 2) BADEA STEFAN , LIPSĂ CNP	A1

C. Partea III. SARCINI .

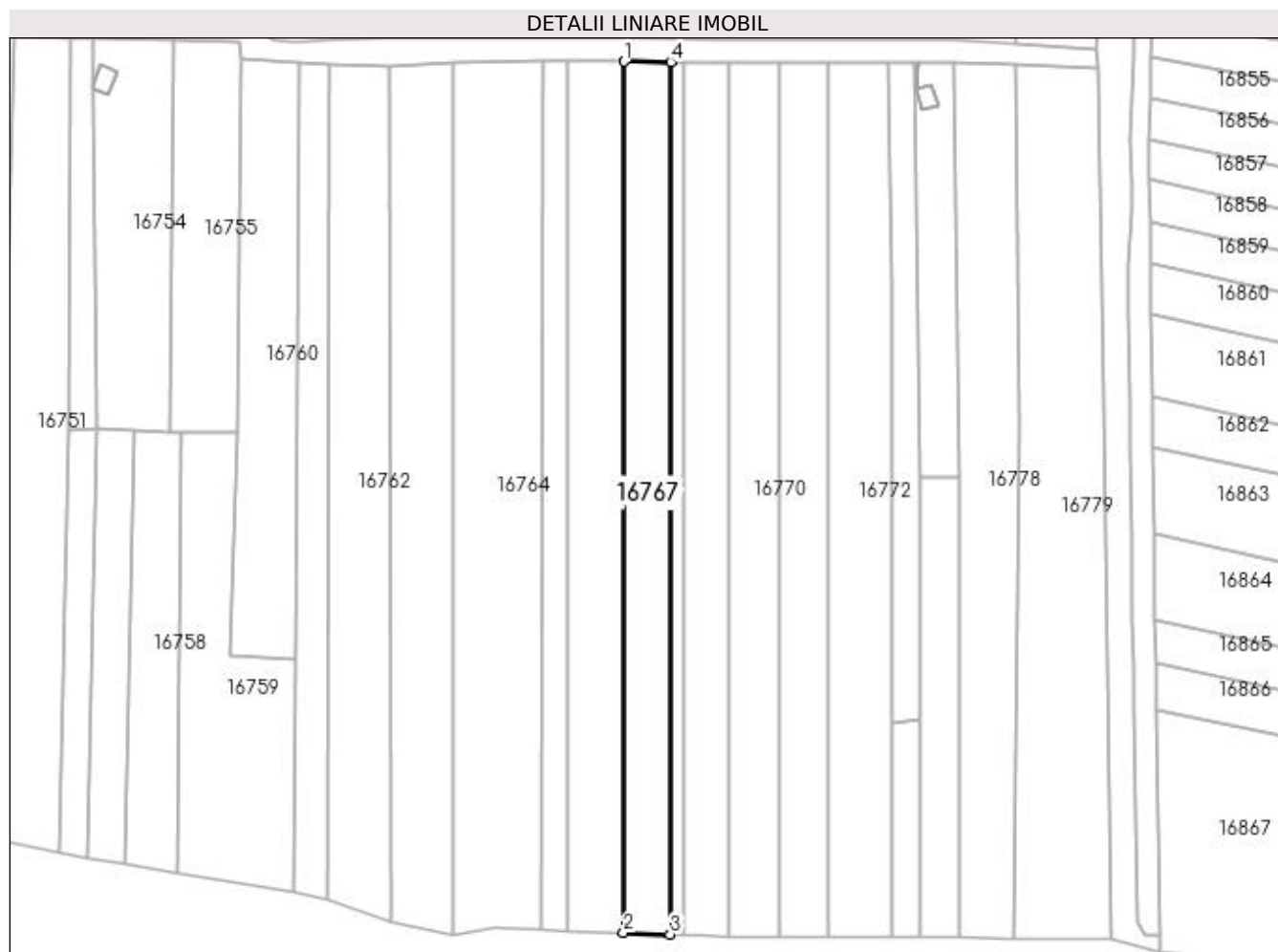
Inscrieri privind dezmembramintele dreptului de proprietate, drepturi reale de garanție și sarcini	Referințe
NU SUNT	

Anexa Nr. 1 La Partea I

Teren

Nr cadastral	Suprafața (mp)*	Observații / Referințe
	2.000	

* Suprafața este determinată în planul de proiecție Stereo 70.



Date referitoare la teren

Crt	Categorie folosință	Intra vilan	Suprafața (mp)	Tarla	Parcelă	Nr. topo	Observații / Referințe
1	arabil	NU	2.000	79	97	-	

Lungime Segmente

1) Valorile lungimilor segmentelor sunt obținute din proiecție în plan.

Punct început	X / Y	Punct sfârșit	X / Y	Lungime segment (** (m)
1	428.173,38 294.627,956	2	428.173,297 294.434,551	193.405
2	428.173,297 294.434,551	3	428.183,63 294.434,186	10.34
3	428.183,63 294.434,186	4	428.183,714 294.627,861	193.675
4	428.183,714 294.627,861	1	428.173,38 294.627,956	10.334

**** Lungimile segmentelor sunt determinate în planul de proiecție Stereo 70 și sunt rotunjite la 1 milimetru.**

***** Distanța dintre puncte este formată din segmente cumulate ce sunt mai mici decât valoarea 1 milimetru.**

**DATE DESPRE IMOBILUL NR. 16768**

Oficiul de Cadastru și Publicitate Imobiliară DOLJ
Biroul de Cadastru și Publicitate Imobiliară Craiova

A. Partea I. Descrierea imobilului

TEREN Extravilan

Adresa: Jud. Dolj, T79, P97/1

Nr. Crt	Nr cadastral Nr. topografic	Suprafața* (mp)	Observații / Referințe
A1		600	Sector cadastral:22 Teren neimprejmuit;

B. Partea II. Proprietari și acte

Inscrieri privitoare la dreptul de proprietate și alte drepturi reale	Referințe
/	
Act Administrativ nr. TDP 436-46024, din 03/10/1995 emis de COMISIA JUDETEANA DOLJ;	
B1	A1
Intabulare, drept de PROPRIETATE, dobandit prin Reconstituire, cota actuala 1/1, cota initiala 1/1 1) NICOLAESCU ILIE, LIPSĂ CNP	

C. Partea III. SARCINI .

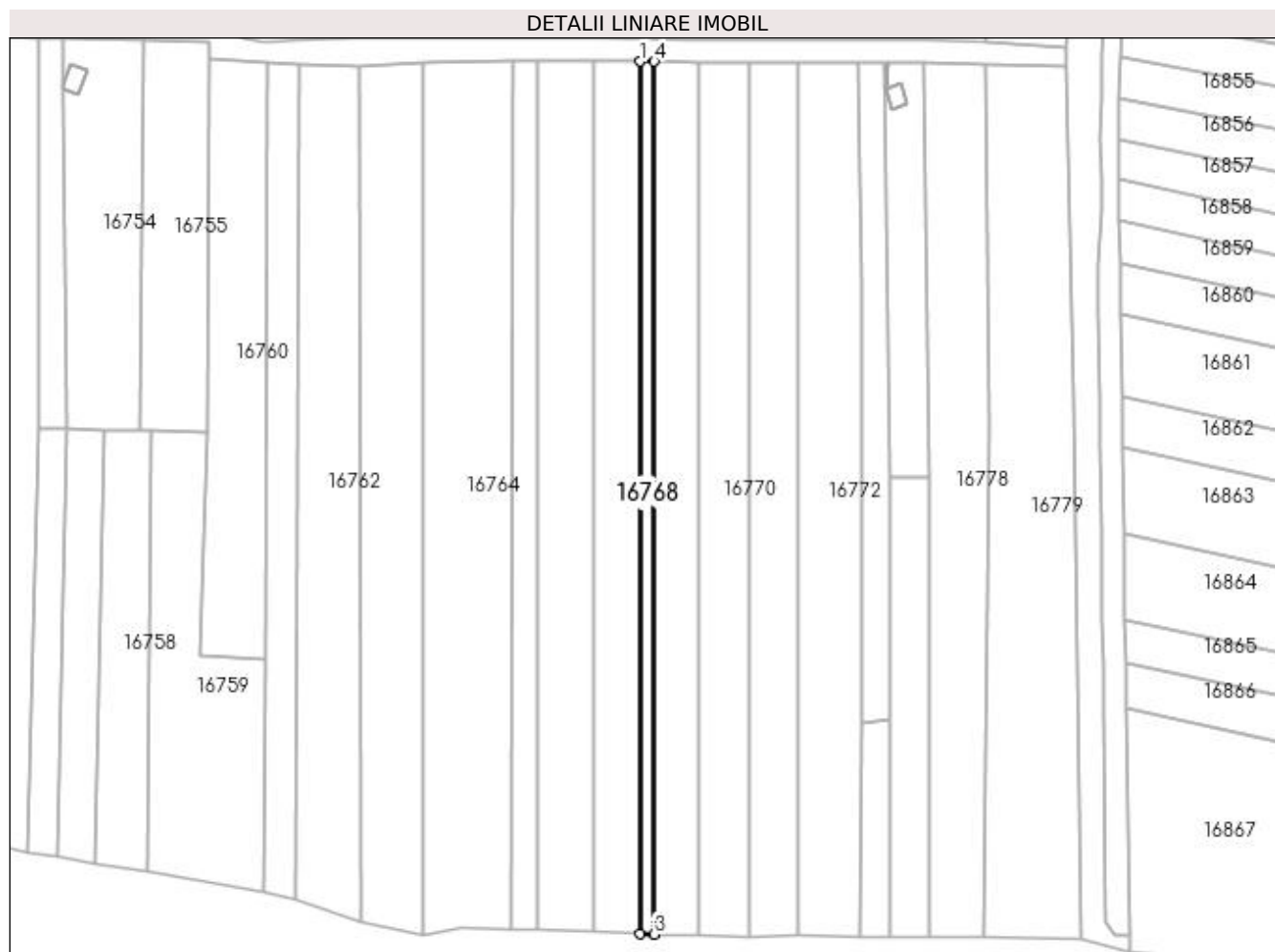
Inscrieri privind dezmembramintele dreptului de proprietate, drepturi reale de garanție și sarcini	Referințe
NU SUNT	

Anexa Nr. 1 La Partea I

Teren

Nr cadastral	Suprafața (mp)*	Observații / Referințe
	600	

* Suprafața este determinată în planul de proiecție Stereo 70.



Date referitoare la teren

Crt	Categorie folosință	Intra vilan	Suprafața (mp)	Tarla	Parcelă	Nr. topo	Observații / Referințe
1	arabil	NU	600	79	97/1	-	

Lungime Segmente

1) Valorile lungimilor segmentelor sunt obținute din proiecție în plan.

Punct început	X / Y	Punct sfârșit	X / Y	Lungime segment (** (m)
1	428.183,714 294.627,861	2	428.183,63 294.434,186	193.675
2	428.183,63 294.434,186	3	428.186,728 294.434,076	3.099
3	428.186,728 294.434,076	4	428.186,811 294.627,833	193.756
4	428.186,811 294.627,833	1	428.183,714 294.627,861	3.097

**** Lungimile segmentelor sunt determinate în planul de proiecție Stereo 70 și sunt rotunjite la 1 milimetru.**

***** Distanța dintre puncte este formată din segmente cumulate ce sunt mai mici decât valoarea 1 milimetru.**

**DATE DESPRE IMOBILUL NR. 16769**

Oficiul de Cadastru și Publicitate Imobiliară DOLJ
Biroul de Cadastru și Publicitate Imobiliară Craiova

A. Partea I. Descrierea imobilului

TEREN Extravilan

Adresa: Jud. Dolj, T79, P98

Nr. Crt	Nr cadastral Nr. topografic	Suprafața* (mp)	Observații / Referințe
A1		1.900	Sector cadastral:22 Teren neimprejmuit;

B. Partea II. Proprietari și acte

Inscrieri privitoare la dreptul de proprietate și alte drepturi reale		Referințe
/		
Act Notarial nr. CONTRACT INTRETINERE AUT.5756, din 05/07/2005 emis de N.P. TUDOR MARINELA-DANIELA (CERTIFICAT DECES SERIA DS NR.039907);		
B1	Intabulare, drept de PROPRIETATE, dobandit prin Conventie, cota actuala 1/1, cota initiala 1/1 1) NIȚU MARIANA	A1

C. Partea III. SARCINI .

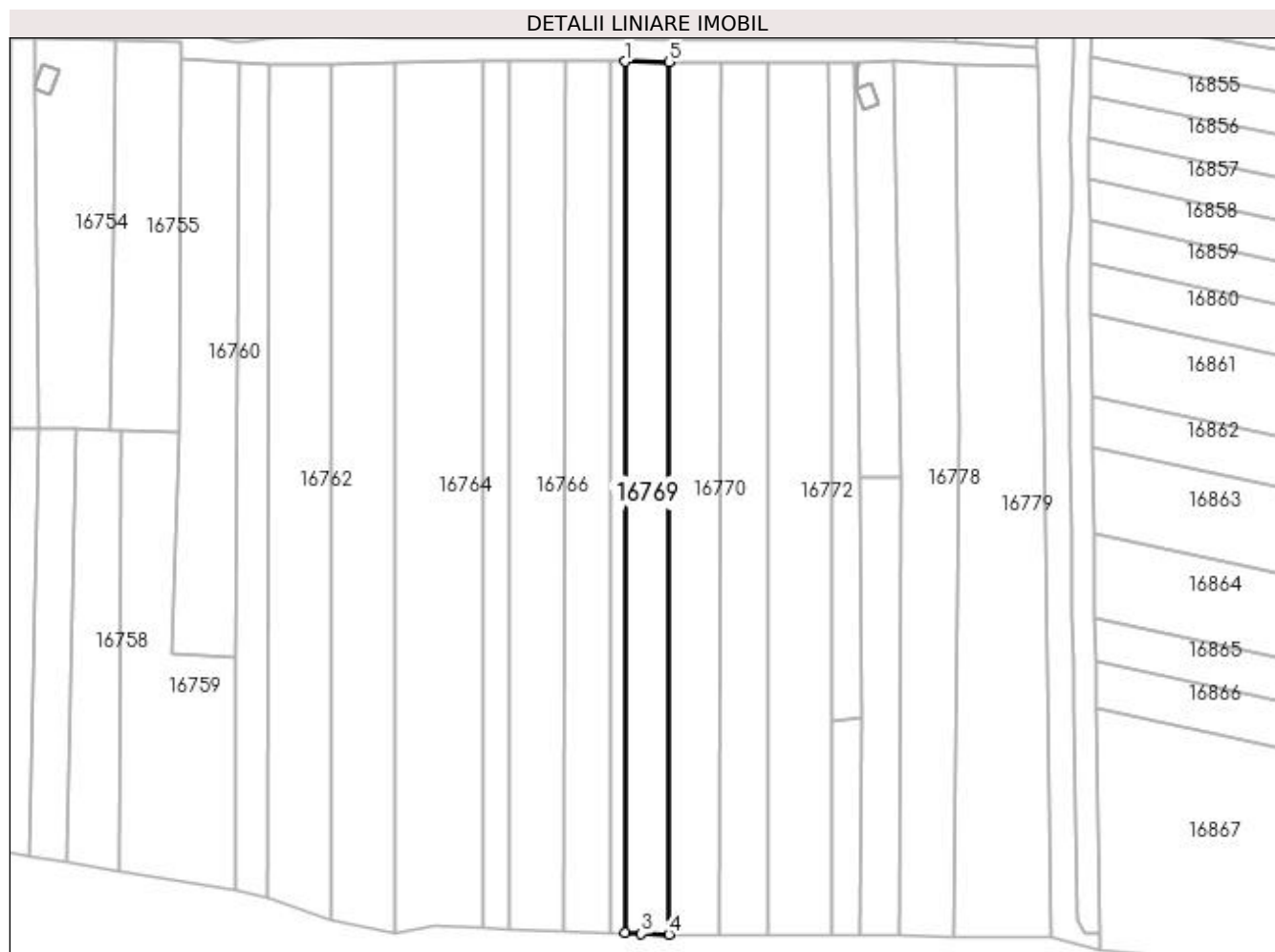
Inscrieri privind dezmembramintele dreptului de proprietate, drepturi reale de garanție și sarcini	Referințe
NU SUNT	

Anexa Nr. 1 La Partea I

Teren

Nr cadastral	Suprafața (mp)*	Observații / Referințe
	1.900	

* Suprafața este determinată în planul de proiecție Stereo 70.



Date referitoare la teren

Crt	Categorie folosință	Intra vilan	Suprafața (mp)	Tarla	Parcelă	Nr. topo	Observații / Referințe
1	arabil	NU	300	79	98	-	
2	vie	NU	900	79	98	-	
3	arabil	NU	700	79	98	-	

Lungime Segmente

1) Valorile lungimilor segmentelor sunt obținute din proiecție în plan.

Punct început	X / Y	Punct sfârșit	X / Y	Lungime segment (** (m)
1	428.186,811 294.627,833	2	428.186,728 294.434,076	193.756
2	428.186,728 294.434,076	3	428.190,327 294.433,949	3.602
3	428.190,327 294.433,949	4	428.196,528 294.433,771	6.203
4	428.196,528 294.433,771	5	428.196,612 294.627,742	193.971

Punct început	X / Y	Punct sfârșit	X / Y	Lungime segment (** (m)
5	428.196,612 294.627,742	1	428.186,811 294.627,833	9.801

** Lungimile segmentelor sunt determinate în planul de proiecție Stereo 70 și sunt rotunjite la 1 milimetru.

*** Distanța dintre puncte este formată din segmente cumulate ce sunt mai mici decât valoarea 1 milimetru.

**DATE DESPRE IMOBILUL NR. 16770**

Oficiul de Cadastru și Publicitate Imobiliară DOLJ
Biroul de Cadastru și Publicitate Imobiliară Craiova

A. Partea I. Descrierea imobilului

TEREN Extravilan

Adresa: Jud. Dolj, T79, P99

Nr. Crt	Nr cadastral Nr. topografic	Suprafața* (mp)	Observații / Referințe
A1		2.200	Sector cadastral:22 Teren neimprejmuit;

B. Partea II. Proprietari și acte

Inscrieri privitoare la dreptul de proprietate și alte drepturi reale		Referințe
/		
Act Notarial nr. CM NR.57, din 27/06/2019 emis de N.P. DUMITRICA ANCA-COSTINA (TDP 745-44590 DIN 19-09-1996 EMIS DE COMISIA JUDETEANA DOLJ);		
B1	Intabulare, drept de PROPRIETATE, dobandit prin Succesiune, cota actuala 1/1, cota initiala 1/1 1) POPA IOANA	A1

C. Partea III. SARCINI .

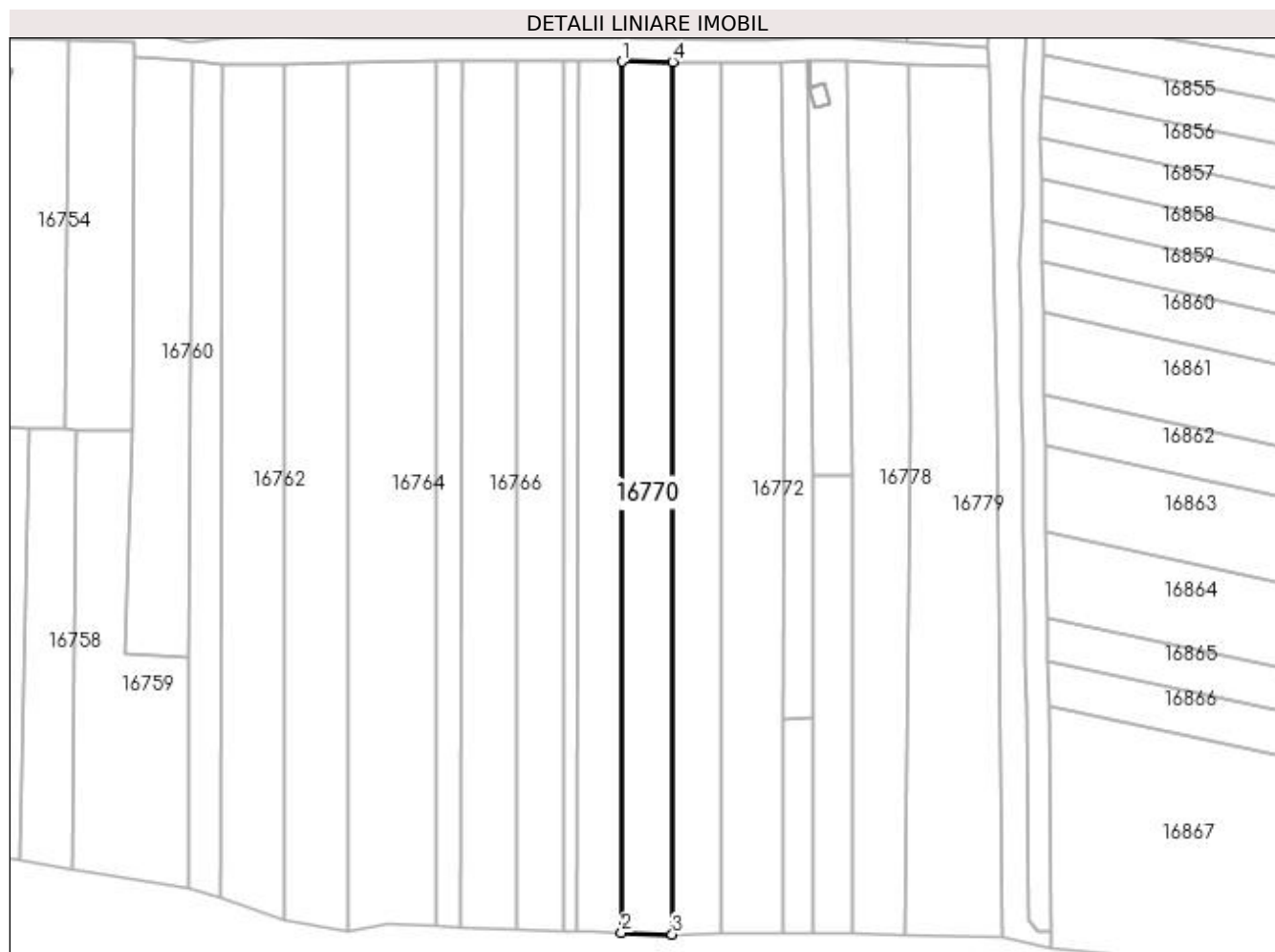
Inscrieri privind dezmembramintele dreptului de proprietate, drepturi reale de garanție și sarcini	Referințe
NU SUNT	

Anexa Nr. 1 La Partea I

Teren

Nr cadastral	Suprafața (mp)*	Observații / Referințe
	2.200	

* Suprafața este determinată în planul de proiecție Stereo 70.



Date referitoare la teren

Crt	Categorie folosință	Intravilan	Suprafața (mp)	Tarla	Parcelă	Nr. topo	Observații / Referințe
1	arabil	NU	400	79	99	-	
2	vie	NU	1.800	79	99	-	

Lungime Segmente

1) Valorile lungimilor segmentelor sunt obținute din proiecție în plan.

Punct început	X / Y	Punct sfârșit	X / Y	Lungime segment (** (m)
1	428.196,612 294.627,742	2	428.196,528 294.433,771	193.971
2	428.196,528 294.433,771	3	428.207,863 294.433,447	11.34
3	428.207,863 294.433,447	4	428.207,947 294.627,638	194.191
4	428.207,947 294.627,638	1	428.196,612 294.627,742	11.336

**** Lungimile segmentelor sunt determinate în planul de proiecție Stereo 70 și sunt rotunjite la 1 milimetru.**

***** Distanța dintre puncte este formată din segmente cumulate ce sunt mai mici decât valoarea 1 milimetru.**

**DATE DESPRE IMOBILUL NR. 16771**

Oficiul de Cadastru și Publicitate Imobiliară DOLJ
Biroul de Cadastru și Publicitate Imobiliară Craiova

A. Partea I. Descrierea imobilului

TEREN Extravilan

Adresa: Jud. Dolj, T79, P100

Nr. Crt	Nr cadastral Nr. topografic	Suprafața* (mp)	Observații / Referințe
A1		2.100	Sector cadastral:22 Teren neimprejmuit;

B. Partea II. Proprietari și acte

Inscrieri privitoare la dreptul de proprietate și alte drepturi reale	Referințe
/	
Act Administrativ nr. TDP 802-9579, din 18/02/1997 emis de COMISIA JUDETEANA DOLJ;	
B1	A1
Intabulare, drept de PROPRIETATE, dobândit prin Reconstituire, cota actuala 1/1, cota initiala 1/1 1) STEFAN GHEORGHE, LIPSĂ CNP	

C. Partea III. SARCINI .

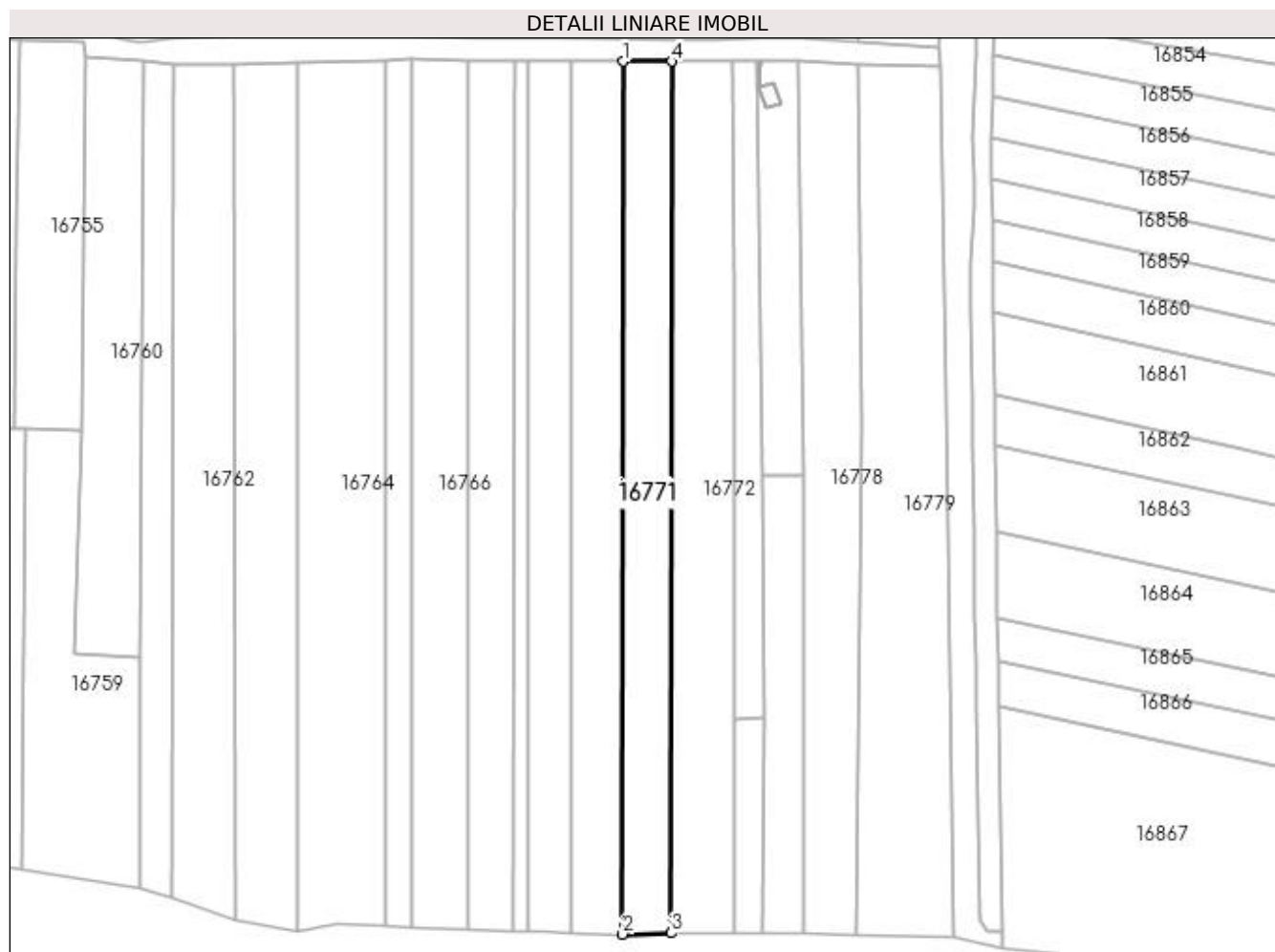
Inscrieri privind dezmembramintele dreptului de proprietate, drepturi reale de garanție și sarcini	Referințe
NU SUNT	

Anexa Nr. 1 La Partea I

Teren

Nr cadastral	Suprafața (mp)*	Observații / Referințe
	2.100	

* Suprafața este determinată în planul de proiecție Stereo 70.



Date referitoare la teren

Crt	Categorie folosință	Intra vilan	Suprafața (mp)	Tarla	Parcelă	Nr. topo	Observații / Referințe
1	arabil	NU	350	79	100	-	
2	vie	NU	850	79	100	-	
3	arabil	NU	900	79	100	-	

Lungime Segmente

1) Valorile lungimilor segmentelor sunt obținute din proiecție în plan.

Punct început	X / Y	Punct sfârșit	X / Y	Lungime segment (** (m)
1	428.207,947 294.627,638	2	428.207,863 294.433,447	194.191
2	428.207,863 294.433,447	3	428.218,685 294.433,738	10.826
3	428.218,685 294.433,738	4	428.218,769 294.627,664	193.926
4	428.218,769 294.627,664	1	428.207,947 294.627,638	10.822

**** Lungimile segmentelor sunt determinate în planul de proiecție Stereo 70 și sunt rotunjite la 1 milimetru.**

***** Distanța dintre puncte este formată din segmente cumulate ce sunt mai mici decât valoarea 1 milimetru.**

**DATE DESPRE IMOBILUL NR. 16772**

Oficiul de Cadastru și Publicitate Imobiliară DOLJ
Biroul de Cadastru și Publicitate Imobiliară Craiova

A. Partea I. Descrierea imobilului

TEREN Extravilan

Adresa: Jud. Dolj, T79, P101

Nr. Crt	Nr cadastral Nr. topografic	Suprafața* (mp)	Observații / Referințe
A1		2.700	Sector cadastral:22 Teren neimprejmuit;

B. Partea II. Proprietari și acte

Inscrieri privitoare la dreptul de proprietate și alte drepturi reale	Referințe
/	
Act Notarial nr. CM NR.108, din 04/12/2006 emis de BNP FLORINA PETRESCU (TDP 2435/05-09-2003);	
B1	A1
Intabulare, drept de PROPRIETATE, dobandit prin Succesiune, cota actuala 1/1, cota initiala 1/1 1) TUDOSIE MARIANA, LIPSĂ CNP	

C. Partea III. SARCINI .

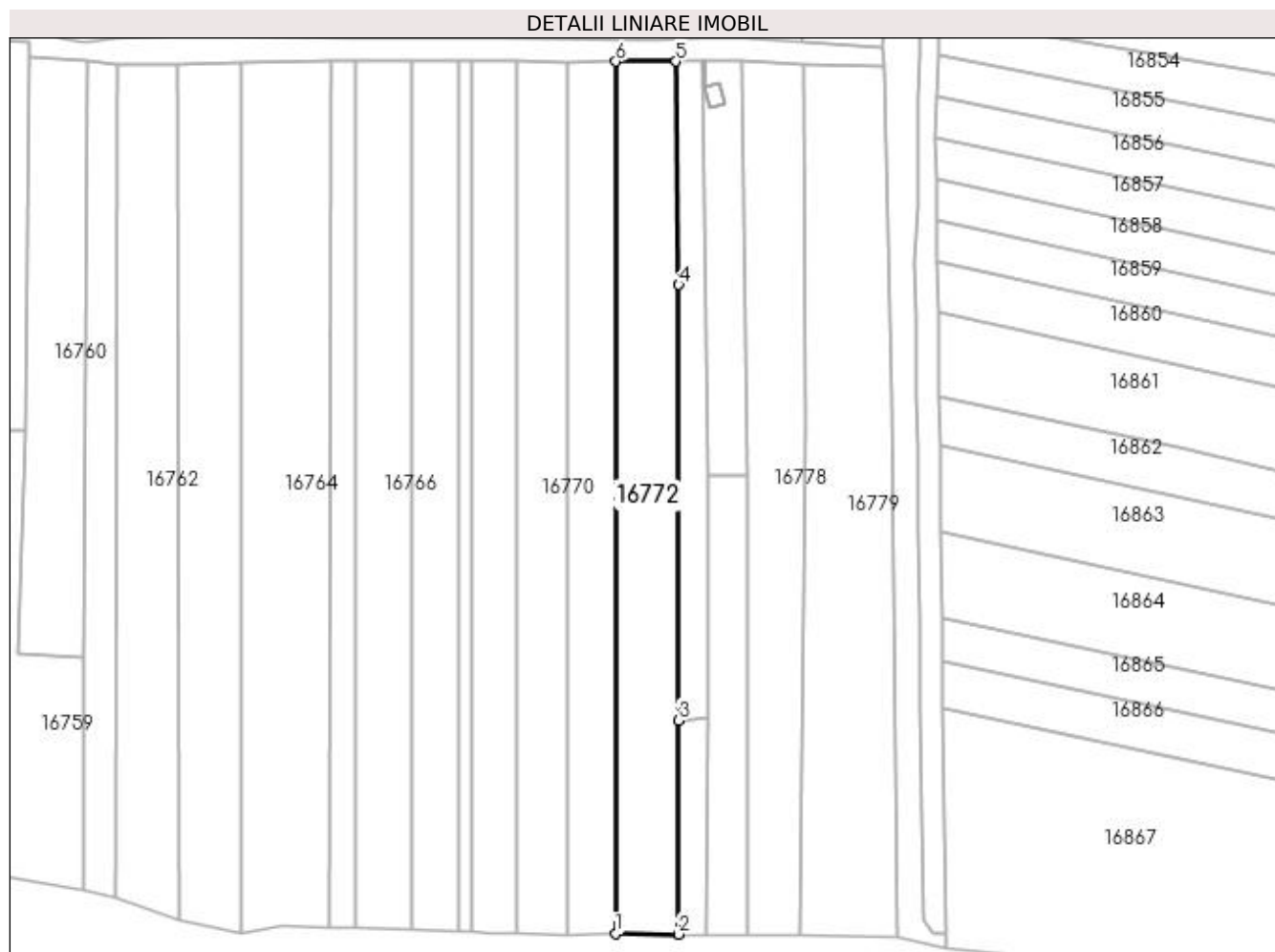
Inscrieri privind dezmembramintele dreptului de proprietate, drepturi reale de garanție și sarcini	Referințe
NU SUNT	

Anexa Nr. 1 La Partea I

Teren

Nr cadastral	Suprafața (mp)*	Observații / Referințe
	2.700	

* Suprafața este determinată în planul de proiecție Stereo 70.



Date referitoare la teren

Crt	Categorie folosință	Intra vilan	Suprafața (mp)	Tarla	Parcelă	Nr. topo	Observații / Referințe
1	vie	NU	2.700	79	101	-	

Lungime Segmente

1) Valorile lungimilor segmentelor sunt obținute din proiecție în plan.

Punct început	X / Y	Punct sfârșit	X / Y	Lungime segment (** (m)
1	428.218,685 294.433,738	2	428.232,684 294.433,626	14.0
2	428.232,684 294.433,626	3	428.232,705 294.481,18	47.554
3	428.232,705 294.481,18	4	428.232,747 294.578,054	96.874
4	428.232,747 294.578,054	5	428.232,117 294.627,695	49.645
5	428.232,117 294.627,695	6	428.218,769 294.627,664	13.349

Punct început	X / Y	Punct sfârșit	X / Y	Lungime segment (** (m)
6	428.218,769 294.627,664	1	428.218,685 294.433,738	193.926

** Lungimile segmentelor sunt determinate în planul de proiecție Stereo 70 și sunt rotunjite la 1 milimetru.

*** Distanța dintre puncte este formată din segmente cumulate ce sunt mai mici decât valoarea 1 milimetru.

**DATE DESPRE IMOBILUL NR. 16773**

Oficiul de Cadastru și Publicitate Imobiliară DOLJ
Biroul de Cadastru și Publicitate Imobiliară Craiova

A. Partea I. Descrierea imobilului

TEREN Extravilan

Adresa: Jud. Dolj, T79, P103

Nr. Crt	Nr cadastral Nr. topografic	Suprafața* (mp)	Observații / Referințe
A1		900	Sector cadastral:22 Teren neimprejmuit;

B. Partea II. Proprietari și acte

Inscrieri privitoare la dreptul de proprietate și alte drepturi reale		Referințe
/		
Act Notarial nr. APV 2168, din 29/10/2013 emis de BNP PAPA ANDREEA DIANA (TDP 201-42780/06.02.1995; CM NR.108/29.10.2013);		
B1	Intabulare, drept de PROPRIETATE, dobandit prin lesire Din Indiviziune, cota actuala 1/1, cota initiala 1/1 1) DECA DUMITRA	A1

C. Partea III. SARCINI .

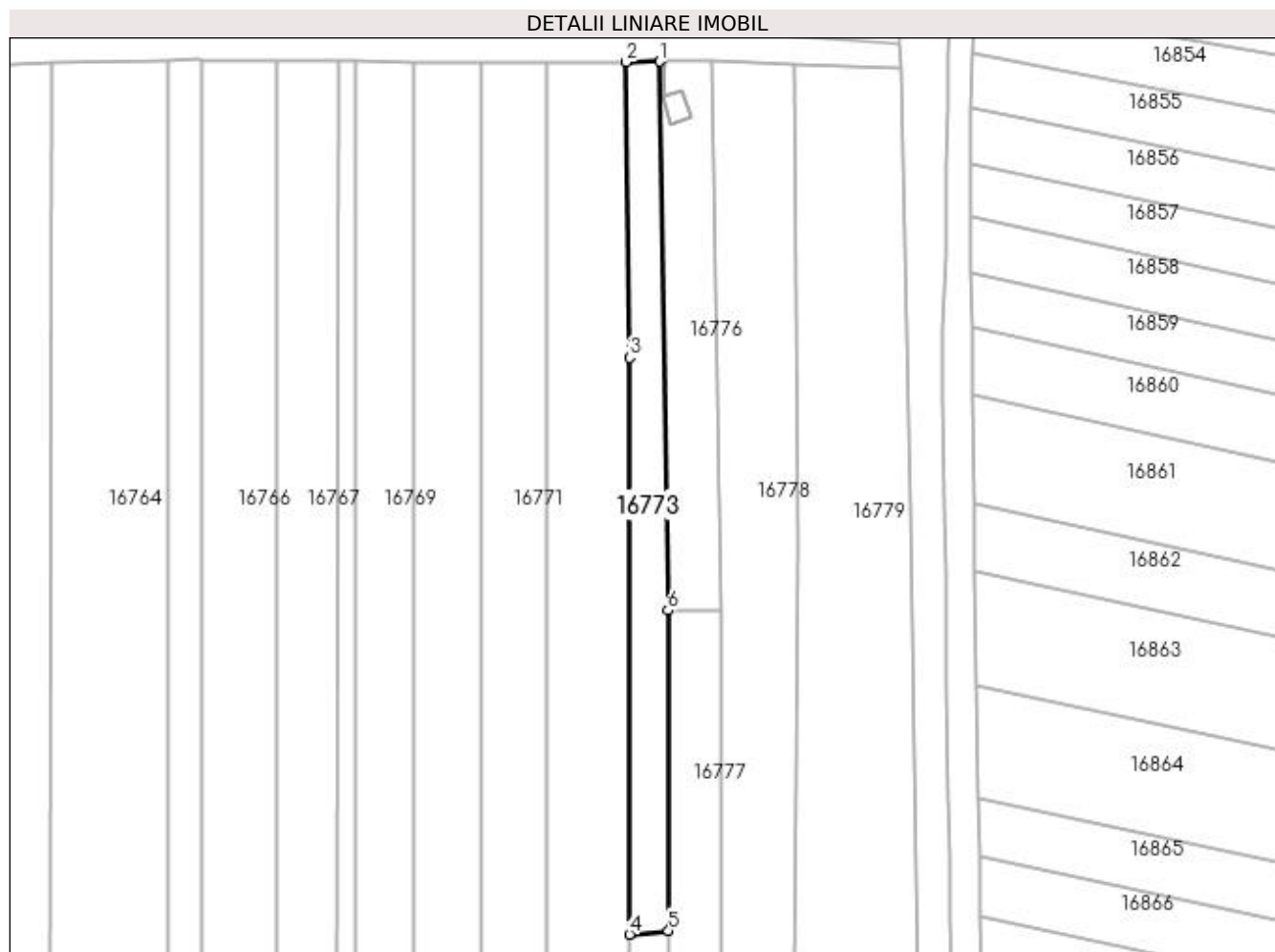
Inscrieri privind dezmembramentele dreptului de proprietate, drepturi reale de garanție și sarcini	Referințe
NU SUNT	

Anexa Nr. 1 La Partea I

Teren

Nr cadastral	Suprafața (mp)*	Observații / Referințe
	900	

* Suprafața este determinată în planul de proiecție Stereo 70.



Date referitoare la teren

Crt	Categorie folosință	Intra vilan	Suprafața (mp)	Tarla	Parcelă	Nr. topo	Observații / Referințe
1	vie	NU	900	79	103	-	

Lungime Segmente

1) Valorile lungimilor segmentelor sunt obținute din proiecție în plan.

Punct început	X / Y	Punct sfârșit	X / Y	Lungime segment (** (m)
1	428.237,844 294.627,785	2	428.232,117 294.627,695	5.727
2	428.232,117 294.627,695	3	428.232,747 294.578,054	49.645
3	428.232,747 294.578,054	4	428.232,705 294.481,18	96.874
4	428.232,705 294.481,18	5	428.239,268 294.481,789	6.591
5	428.239,268 294.481,789	6	428.239,191 294.535,592	53.803

Punct început	X / Y	Punct sfârșit	X / Y	Lungime segment (** (m)
6	428.239,191 294.535,592	1	428.237,844 294.627,785	92.203

** Lungimile segmentelor sunt determinate în planul de proiecție Stereo 70 și sunt rotunjite la 1 milimetru.

*** Distanța dintre puncte este formată din segmente cumulate ce sunt mai mici decât valoarea 1 milimetru.

**DATE DESPRE IMOBILUL NR. 16774**

Oficiul de Cadastru și Publicitate Imobiliară DOLJ
Biroul de Cadastru și Publicitate Imobiliară Craiova

A. Partea I. Descrierea imobilului

TEREN Extravilan

Adresa: Jud. Dolj, T79

Nr. Crt	Nr cadastral Nr. topografic	Suprafața* (mp)	Observații / Referințe
A1		308	Sector cadastral:22 Teren neimprejmuit;

B. Partea II. Proprietari și acte

Inscrieri privitoare la dreptul de proprietate și alte drepturi reale		Referințe
/		
Act Normativ nr. LEGE 7, din 13/03/1996 emis de PARLAMENT;		
B1	Inscrierea provizorie, drept de PROPRIETATE, dobandit prin Lege, cota actuala 1/1, cota initiala 1/1 1) NEIDENTIFICAT NEIDENTIFICAT	A1

C. Partea III. SARCINI .

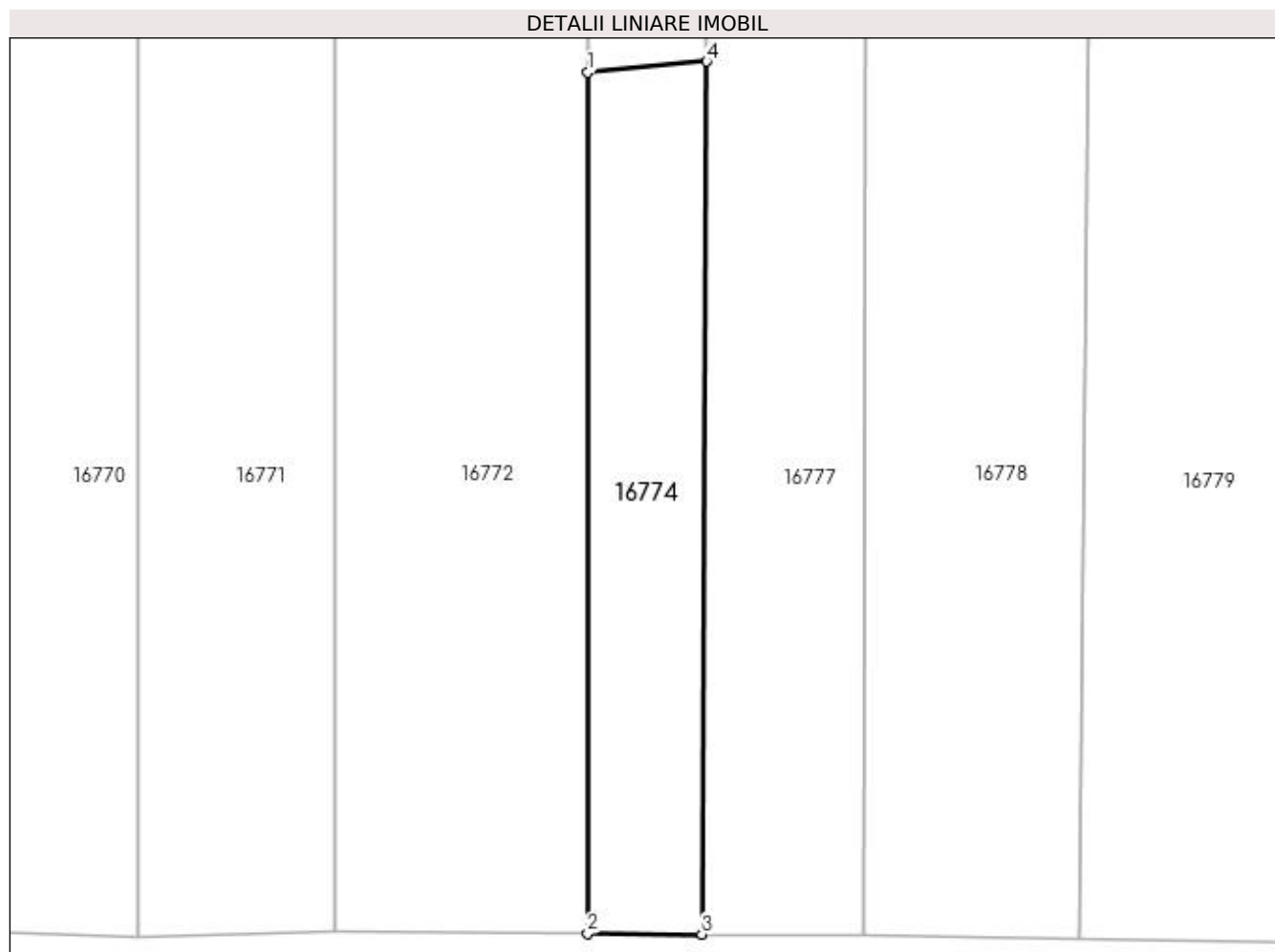
Inscrieri privind dezmembramintele dreptului de proprietate, drepturi reale de garanție și sarcini	Referințe
NU SUNT	

Anexa Nr. 1 La Partea I

Teren

Nr cadastral	Suprafața (mp)*	Observații / Referințe
	308	

* Suprafața este determinată în planul de proiecție Stereo 70.



Date referitoare la teren

Crt	Categorie folosință	Intra vilan	Suprafața (mp)	Tarla	Parcelă	Nr. topo	Observații / Referințe
1	arabil	NU	308	79	-	-	

Lungime Segmente

1) Valorile lungimilor segmentelor sunt obținute din proiecție în plan.

Punct început	X / Y	Punct sfârșit	X / Y	Lungime segment (** (m))
1	428.232,705 294.481,18	2	428.232,684 294.433,626	47.554
2	428.232,684 294.433,626	3	428.239,0 294.433,575	6.316
3	428.239,0 294.433,575	4	428.239,268 294.481,789	48.215
4	428.239,268 294.481,789	1	428.232,705 294.481,18	6.591

**** Lungimile segmentelor sunt determinate în planul de proiecție Stereo 70 și sunt rotunjite la 1 milimetru.**

***** Distanța dintre puncte este formată din segmente cumulate ce sunt mai mici decât valoarea 1 milimetru.**

**DATE DESPRE IMOBILUL NR. 16775**

Oficiul de Cadastru și Publicitate Imobiliară DOLJ
Biroul de Cadastru și Publicitate Imobiliară Craiova

A. Partea I. Descrierea imobilului

TEREN Extravilan

Adresa: Jud. Dolj, T79, STALP

Nr. Crt	Nr cadastral Nr. topografic	Suprafața* (mp)	Observații / Referințe
A1		17	Sector cadastral:22 Teren neimprijmit;

Construcții

Crt	Nr cadastral Nr. topografic	Adresa	Observații / Referințe
A1.1		Jud. Dolj	Nr. niveluri:1; S. construita la sol:17 mp; STALP

B. Partea II. Proprietari și acte

Inscrieri privitoare la dreptul de proprietate și alte drepturi reale		Referințe
/		
Act Administrativ nr. DECRET PREZIDENTIAL NR.93, din 22/05/1985 emis de PRESEDINTELE REPUBLICII SOCIALISTE ROMANIA;		
B1	Intabulare, drept de PROPRIETATE, dobandit prin Lege, cota actuala 1/1, cota initiala 1/1 1) STATUL ROMAN-DOMENIUL PUBLIC , LIPSĂ CNP	A1, A1.1
Act Administrativ nr. CONTRACT CONCESIUNE NR.6, din 20/06/2005 emis de MINISTERUL ECONOMIEI SI COMERTULUI (- SDFEE ELECTRICA OLTENIA- ACT ADMINISTRATIV NR.14227 DIN 13-03-2007 EMIS DE OFICIUL REGISTRULUI COMERTULUI DE PE LANGA TRIBUNALUL DOLJ; ACT ADMINSTRATIV NR.2008 DIN 14-03-2007 EMIS DE TRIBUNALUL DOLJ; ACT NOTARIAL NR.641 DIN 09-03-2007 EMIS DE B.N.P. MONE GABRIELA SI ANDREI AUREL JEAN; ACT ADMINISTRATIV NR.57806 DIN 29-12-2016 EMIS DE OFICIUL REGISTRULUI COMERTULUI DE PE LANGA TRIBUNALUL DOLJ; ACT ADMINISTRATIV NR.22729 DIN 30-12-2016 EMIS DE OFICIUL REGISTRULUI COMERTULUI DE PE LANGA TRIBUNALUL DOLJ;);		
B2	Intabulare, drept de CONCESIUNEPE O PERIOADA DE 49 DE ANI INCEPAND CU DATA SEMNARII CONSTRUCTULUI DE CONCESIUNE, dobandit prin Conventie, cota actuala 1/1, cota initiala 1/1 1) DISTRIBUTIE ENERGIE OLTENIA SA , CIF:14491102	A1

C. Partea III. SARCINI .

Inscrieri privind dezmembramintele dreptului de proprietate, drepturi reale de garanție și sarcini	Referințe
NU SUNT	

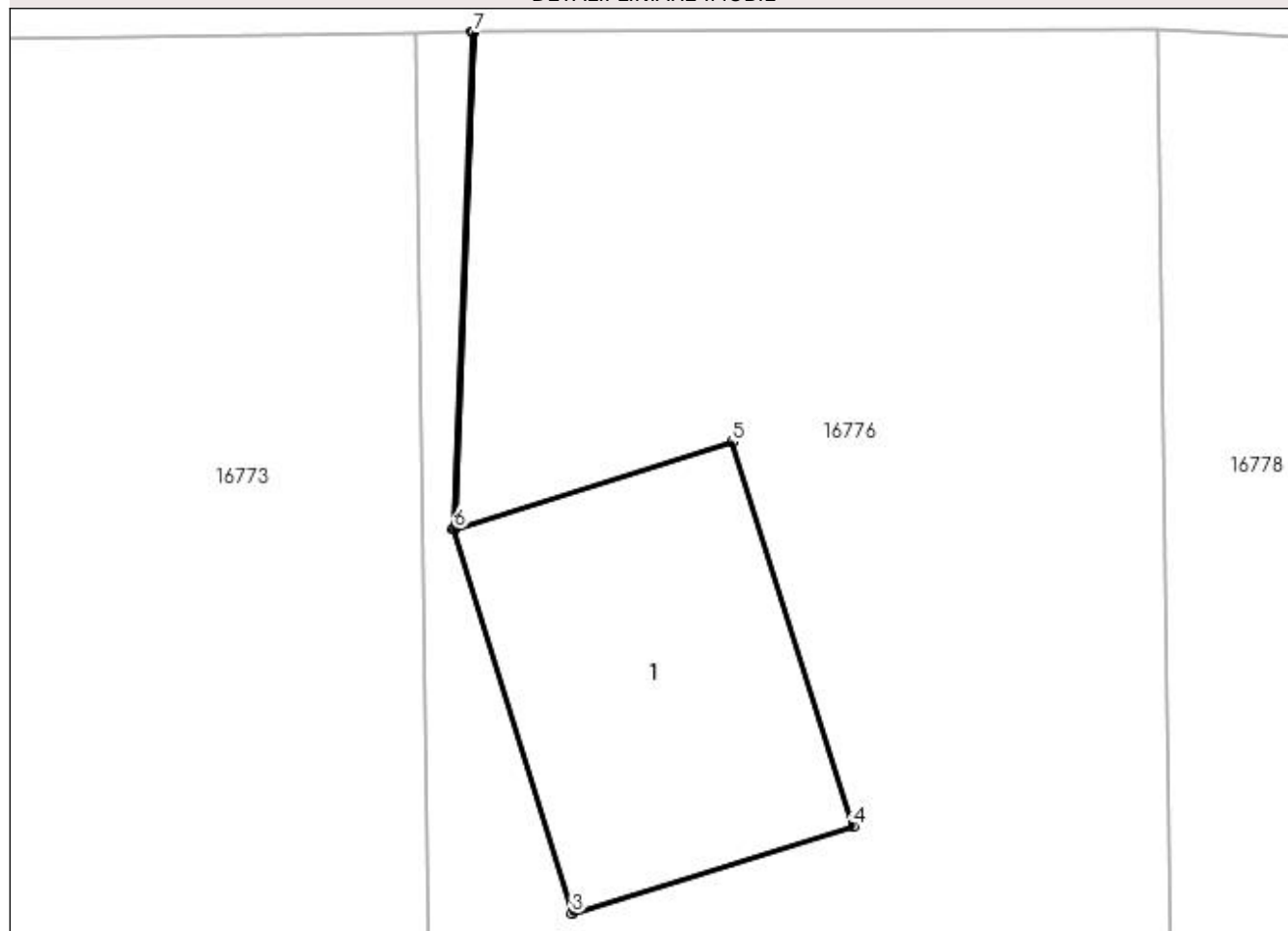
Anexa Nr. 1 La Partea I

Teren

Nr cadastral	Suprafața (mp)*	Observații / Referințe
	17	

* Suprafața este determinată în planul de proiecție Stereo 70.

DETALII LINIARE IMOBIL



Date referitoare la teren

Crt	Categorie folosință	Intra vilan	Suprafața (mp)	Tarla	Parcelă	Nr. topo	Observații / Referințe
1	curți constructii	NU	17	79	STALP	-	

Date referitoare la construcții

Crt	Număr	Destinație construcție	Supraf. (mp)	Situație juridică	Observații / Referințe
A1.1		construcții industriale și edilitare	17	Cu acte	Nr. niveluri:1; S. construita la sol:17 mp; STALP

Lungime Segmente

1) Valorile lungimilor segmentelor sunt obținute din proiecție în plan.

Punct început	X / Y	Punct sfârșit	X / Y	Lungime segment (** (m)
1	428.238,526 294.627,787	2	428.238,299 294.621,857	5.935
2	428.238,299 294.621,857	3	428.239,714 294.617,274	4.796
3	428.239,714 294.617,274	4	428.243,07 294.618,313	3.513

Punct început	X / Y	Punct sfârșit	X / Y	Lungime segment (** (m)
4	428.243,07 294.618,313	5	428.241,627 294.622,898	4.807
5	428.241,627 294.622,898	6	428.238,313 294.621,862	3.472
6	428.238,313 294.621,862	7	428.238,541 294.627,787	5.93
7	428.238,541 294.627,787	1	428.238,526 294.627,787	0.015

** Lungimile segmentelor sunt determinate în planul de proiecție Stereo 70 și sunt rotunjite la 1 milimetru.

*** Distanța dintre puncte este formată din segmente cumulate ce sunt mai mici decât valoarea 1 milimetru.

**DATE DESPRE IMOBILUL NR. 16776**

Oficiul de Cadastru și Publicitate Imobiliară DOLJ
Biroul de Cadastru și Publicitate Imobiliară Craiova

A. Partea I. Descrierea imobilului

TEREN Extravilan

Adresa: Jud. Dolj, T79, P105

Nr. Crt	Nr cadastral Nr. topografic	Suprafața* (mp)	Observații / Referințe
A1		800	Sector cadastral:22 Teren neimprejmuit;

B. Partea II. Proprietari și acte

Inscrieri privitoare la dreptul de proprietate și alte drepturi reale		Referințe
/		
Act Notarial nr. CM NR.9, din 15/02/2011 emis de BNP CLAUDIU VIRGIL FAURAR;		
B1	Intabulare, drept de PROPRIETATE, dobândit prin Succesiune, cota actuala 1/1, cota initiala 1/1 1) BUDURE AURORA	A1

C. Partea III. SARCINI .

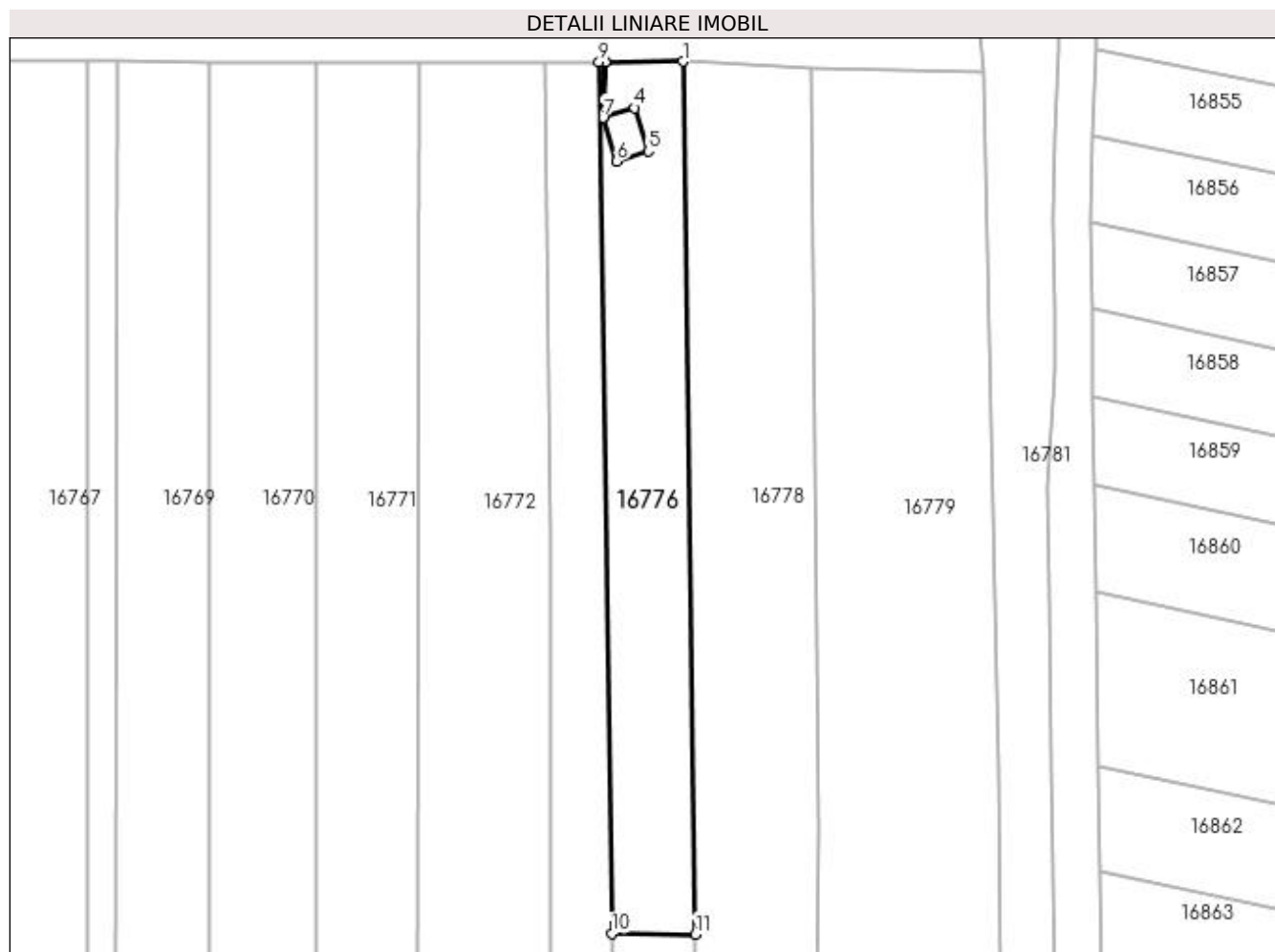
Inscrieri privind dezmembramintele dreptului de proprietate, drepturi reale de garanție și sarcini	Referințe
NU SUNT	

Anexa Nr. 1 La Partea I

Teren

Nr cadastral	Suprafața (mp)*	Observații / Referințe
	800	

* Suprafața este determinată în planul de proiecție Stereo 70.



Date referitoare la teren

Crt	Categorie folosință	Intra vilan	Suprafața (mp)	Tarla	Parcelă	Nr. topo	Observații / Referințe
1	arabil	NU	800	79	105	-	

Lungime Segmente

1) Valorile lungimilor segmentelor sunt obținute din proiecție în plan.

Punct început	X / Y	Punct sfârșit	X / Y	Lungime segment (** (m)
1	428.246,714 294.627,816	2	428.238,541 294.627,787	8.173
2	428.238,541 294.627,787	3	428.238,313 294.621,862	5.93
3	428.238,313 294.621,862	4	428.241,627 294.622,898	3.472
4	428.241,627 294.622,898	5	428.243,07 294.618,313	4.807
5	428.243,07 294.618,313	6	428.239,714 294.617,274	3.513

Punct început	X / Y	Punct sfârșit	X / Y	Lungime segment (** (m)
6	428.239,714 294.617,274	7	428.238,299 294.621,857	4.796
7	428.238,299 294.621,857	8	428.238,526 294.627,787	5.935
8	428.238,526 294.627,787	9	428.237,844 294.627,785	0.683
9	428.237,844 294.627,785	10	428.239,191 294.535,592	92.203
10	428.239,191 294.535,592	11	428.248,028 294.535,521	8.837
11	428.248,028 294.535,521	1	428.246,714 294.627,816	92.304

** Lungimile segmentelor sunt determinate în planul de proiecție Stereo 70 și sunt rotunjite la 1 milimetru.

*** Distanța dintre puncte este formată din segmente cumulate ce sunt mai mici decât valoarea 1 milimetru.

**DATE DESPRE IMOBILUL NR. 16777**

Oficiul de Cadastru și Publicitate Imobiliară DOLJ
Biroul de Cadastru și Publicitate Imobiliară Craiova

A. Partea I. Descrierea imobilului

TEREN Extravilan

Adresa: Jud. Dolj, T79, P104

Nr. Crt	Nr cadastral Nr. topografic	Suprafața* (mp)	Observații / Referințe
A1		900	Sector cadastral:22 Teren neimprejmit;

B. Partea II. Proprietari și acte

Inscrieri privitoare la dreptul de proprietate și alte drepturi reale		Referințe
/		
Act Notarial nr. CM NR.07, din 05/02/2016 emis de N.P. DOINA FAURAR (TDP 743-44590 DIN 19-09-1996 EMIS DE COMISIA JUDETEANA DOLJ;CERTIFICAT DE DECES D11 NR.791639);		
B1	Intabulare, drept de PROPRIETATE, dobandit prin Succesiune, cota actuala 1/2, cota initiala 1/2 1) BUDURE STELIAN DEFUNCT:Da	A1
Act Notarial nr. CM NR.07, din 05/02/2016 emis de N.P. DOINA FAURAR (TDP 743-44590 DIN 19-09-1996 EMIS DE COMISIA JUDETEANA DOLJ);		
B2	Intabulare, drept de PROPRIETATE, dobandit prin Succesiune, cota actuala 1/2, cota initiala 1/2 1) BUDURE AURORA	A1

C. Partea III. SARCINI .

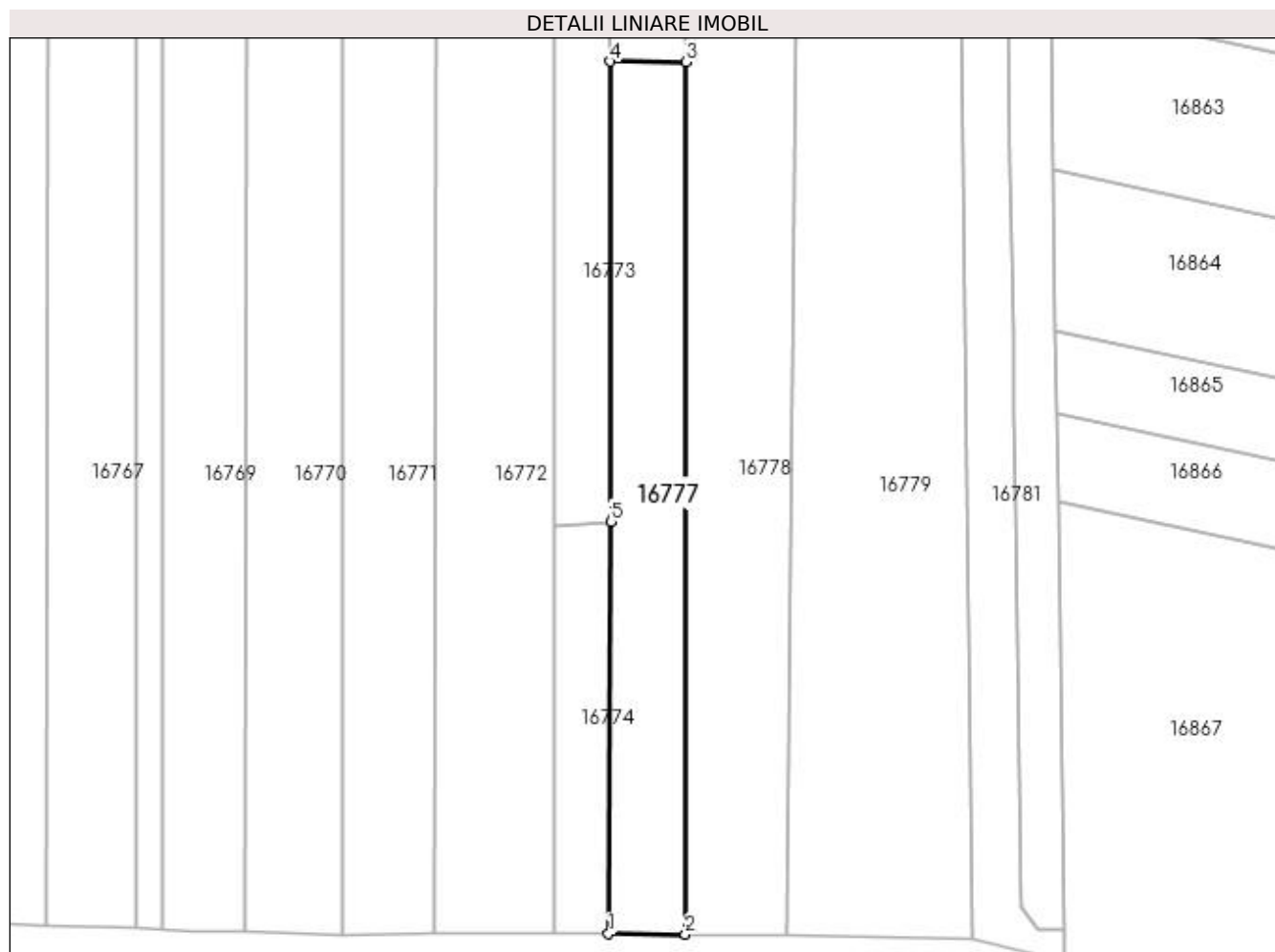
Inscrieri privind dezmembramintele dreptului de proprietate, drepturi reale de garanție și sarcini	Referințe
NU SUNT	

Anexa Nr. 1 La Partea I

Teren

Nr cadastral	Suprafața (mp)*	Observații / Referințe
	900	

* Suprafața este determinată în planul de proiecție Stereo 70.



Date referitoare la teren

Crt	Categorie folosință	Intra vilan	Suprafața (mp)	Tarla	Parcelă	Nr. topo	Observații / Referințe
1	arabil	NU	900	79	104	-	

Lungime Segmente

1) Valorile lungimilor segmentelor sunt obținute din proiecție în plan.

Punct început	X / Y	Punct sfârșit	X / Y	Lungime segment (** (m)
1	428.239,0 294.433,575	2	428.247,976 294.433,502	8.976
2	428.247,976 294.433,502	3	428.248,028 294.535,521	102.02
3	428.248,028 294.535,521	4	428.239,191 294.535,592	8.837
4	428.239,191 294.535,592	5	428.239,268 294.481,789	53.803
5	428.239,268 294.481,789	1	428.239,0 294.433,575	48.215

**** Lungimile segmentelor sunt determinate în planul de proiecție Stereo 70 și sunt rotunjite la 1 milimetru.**

***** Distanța dintre puncte este formată din segmente cumulate ce sunt mai mici decât valoarea 1 milimetru.**

**DATE DESPRE IMOBILUL NR. 16778**

Oficiul de Cadastru și Publicitate Imobiliară DOLJ
Biroul de Cadastru și Publicitate Imobiliară Craiova

A. Partea I. Descrierea imobilului

TEREN Extravilan

Adresa: Jud. Dolj, T79, P106,106/1

Nr. Crt	Nr cadastral Nr. topografic	Suprafața* (mp)	Observații / Referințe
A1	34896	2.500	Sector cadastral:22 Teren neimprejmuit;

B. Partea II. Proprietari și acte

Inscrieri privitoare la dreptul de proprietate și alte drepturi reale	Referințe
226327 / 30/10/2020	
Act Notarial nr. ACT DE DONATIE AUT. NR. 753, din 28/10/2020 emis de UIM;	
B1	A1
Intabulare, drept de PROPRIETATE, dobândit prin Conventie, cota actuala 1/1, cota initiala 1/1 1) GHEORGHE TUDOREL-MARIAN	

C. Partea III. SARCINI .

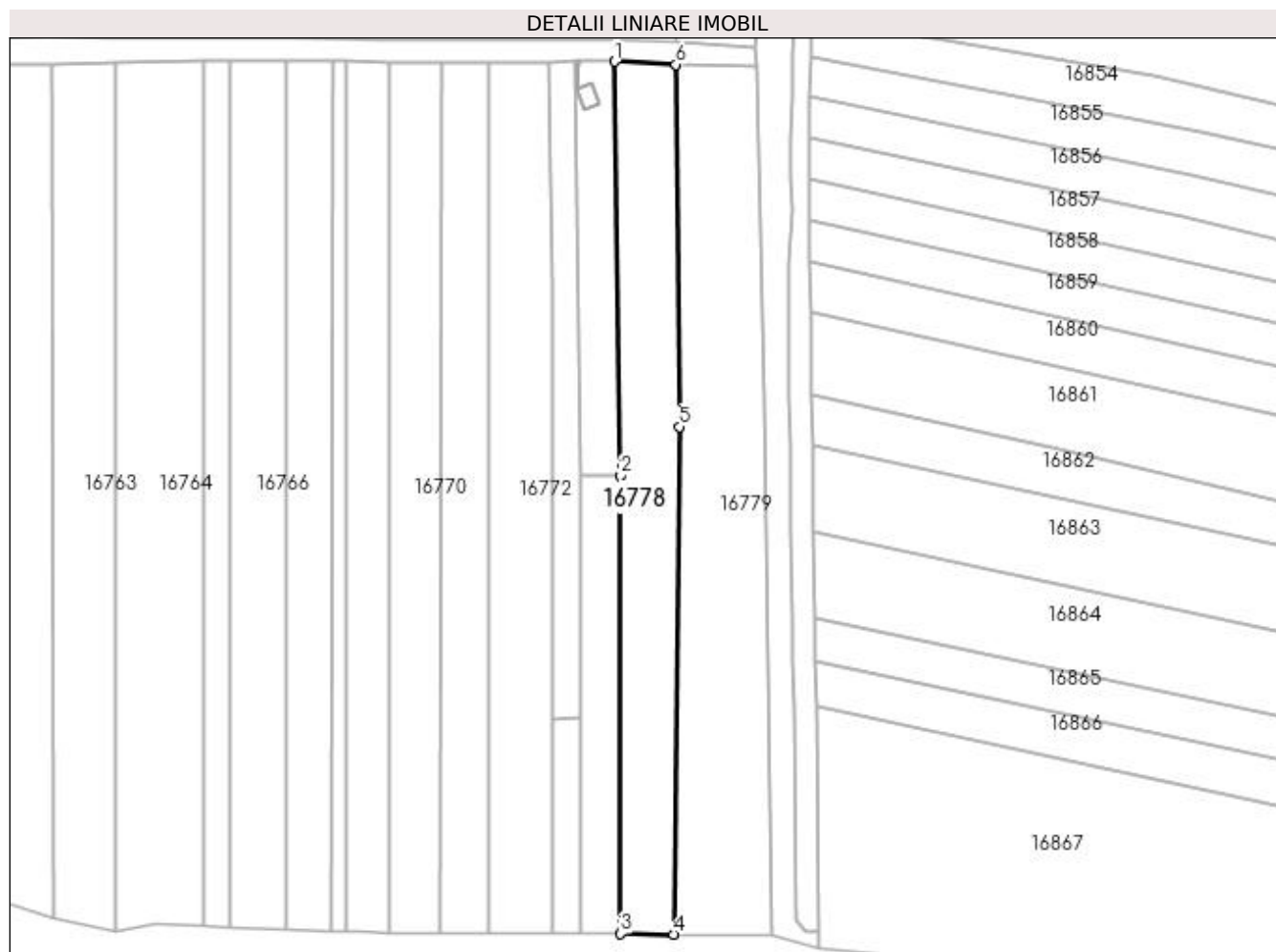
Inscrieri privind dezmembramintele dreptului de proprietate, drepturi reale de garanție și sarcini	Referințe
NU SUNT	

Anexa Nr. 1 La Partea I

Teren

Nr cadastral	Suprafața (mp)*	Observații / Referințe
34896	2.500	

* Suprafața este determinată în planul de proiecție Stereo 70.



Date referitoare la teren

Crt	Categorie folosință	Intravilan	Suprafața (mp)	Tarla	Parcelă	Nr. topo	Observații / Referințe
1	arabil	NU	1.400	79	106	-	
2	vie	NU	1.100	79	106/1	-	

Lungime Segmente

1) Valorile lungimilor segmentelor sunt obținute din proiecție în plan.

Punct început	X / Y	Punct sfârșit	X / Y	Lungime segment (** (m)
1	428.246,714 294.627,816	2	428.248,028 294.535,521	92.304
2	428.248,028 294.535,521	3	428.247,976 294.433,502	102.02
3	428.247,976 294.433,502	4	428.259,855 294.433,37	11.88
4	428.259,855 294.433,37	5	428.261,102 294.546,424	113.061

Punct început	X / Y	Punct sfârşit	X / Y	Lungime segment (** (m)
5	428.261,102 294.546,424	6	428.260,369 294.627,145	80.724
6	428.260,369 294.627,145	1	428.246,714 294.627,816	13.671

** Lungimile segmentelor sunt determinate în planul de proiecţie Stereo 70 şi sunt rotunjite la 1 milimetru.

*** Distanţa dintre puncte este formată din segmente cumulate ce sunt mai mici decât valoarea 1 milimetru.

**DATE DESPRE IMOBILUL NR. 16779**

Oficiul de Cadastru și Publicitate Imobiliară DOLJ
Biroul de Cadastru și Publicitate Imobiliară Craiova

A. Partea I. Descrierea imobilului

TEREN Extravilan

Adresa: Jud. Dolj, T79, P107

Nr. Crt	Nr cadastral Nr. topografic	Suprafața* (mp)	Observații / Referințe
A1		3.800	Sector cadastral:22 Teren neimprejmuit;

B. Partea II. Proprietari și acte

Inscrieri privitoare la dreptul de proprietate și alte drepturi reale		Referințe
/		
Act Notarial nr. ACT PARTAJ AUT.417, din 09/03/2007 emis de N.P. FLORIAN TONE (TDP 429-46024/03.10.1995);		
B1	Intabulare, drept de PROPRIETATE, dobandit prin lesire Din Indiviziune, cota actuala 1/1, cota initiala 1/1 1) MARINESCU IONEL	A1

C. Partea III. SARCINI .

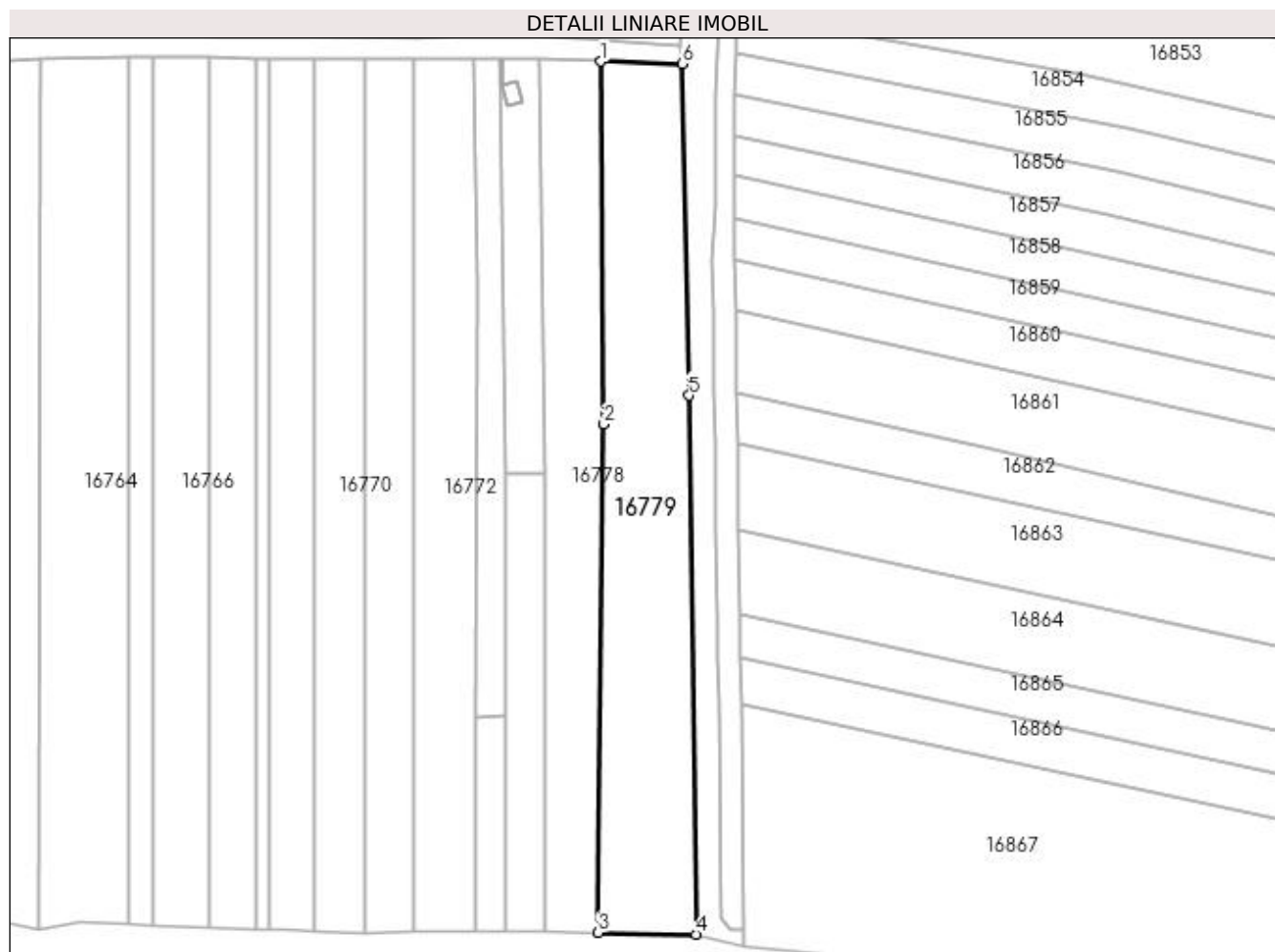
Inscrieri privind dezmembramintele dreptului de proprietate, drepturi reale de garanție și sarcini	Referințe
NU SUNT	

Anexa Nr. 1 La Partea I

Teren

Nr cadastral	Suprafața (mp)*	Observații / Referințe
	3.800	

* Suprafața este determinată în planul de proiecție Stereo 70.



Date referitoare la teren

Crt	Categorie folosință	Intra vilan	Suprafața (mp)	Tarla	Parcelă	Nr. topo	Observații / Referințe
1	arabil	NU	3.800	79	107	-	

Lungime Segmente

1) Valorile lungimilor segmentelor sunt obținute din proiecție în plan.

Punct început	X / Y	Punct sfârșit	X / Y	Lungime segment (** (m)
1	428.260,369 294.627,145	2	428.261,102 294.546,424	80.724
2	428.261,102 294.546,424	3	428.259,855 294.433,37	113.061
3	428.259,855 294.433,37	4	428.281,554 294.433,009	21.702
4	428.281,554 294.433,009	5	428.280,035 294.552,874	119.874
5	428.280,035 294.552,874	6	428.278,472 294.626,667	73.809

Punct început	X / Y	Punct sfârșit	X / Y	Lungime segment (** (m)
6	428.278,472 294.626,667	1	428.260,369 294.627,145	18.11

** Lungimile segmentelor sunt determinate în planul de proiecție Stereo 70 și sunt rotunjite la 1 milimetru.

*** Distanța dintre puncte este formată din segmente cumulate ce sunt mai mici decât valoarea 1 milimetru.

**DATE DESPRE IMOBILUL NR. 16780**

Oficiul de Cadastru și Publicitate Imobiliară DOLJ
Biroul de Cadastru și Publicitate Imobiliară Craiova

A. Partea I. Descrierea imobilului

TEREN Extravilan

Adresa: Jud. Dolj, T79, DE 584/1

Nr. Crt	Nr cadastral Nr. topografic	Suprafața* (mp)	Observații / Referințe
A1		1.393	Sector cadastral:22 Teren neimprejmuit;

B. Partea II. Proprietari și acte

Inscrieri privitoare la dreptul de proprietate și alte drepturi reale		Referințe
/		
Act Normativ nr. HG 965, din 05/09/2002 emis de GUVERNUL ROMANIEI (ANEXA NR. 57-INVENTARUL BUNURILOR CARE APARTIN DOMENIULUI PUBLIC AL COMUNEI LEU);		
B1	Intabulare, drept de PROPRIETATE, dobandit prin Lege, cota actuala 1/1, cota initiala 1/1 1) COMUNA LEU-DOMENIUL PUBLIC, CIF:4553631	A1

C. Partea III. SARCINI .

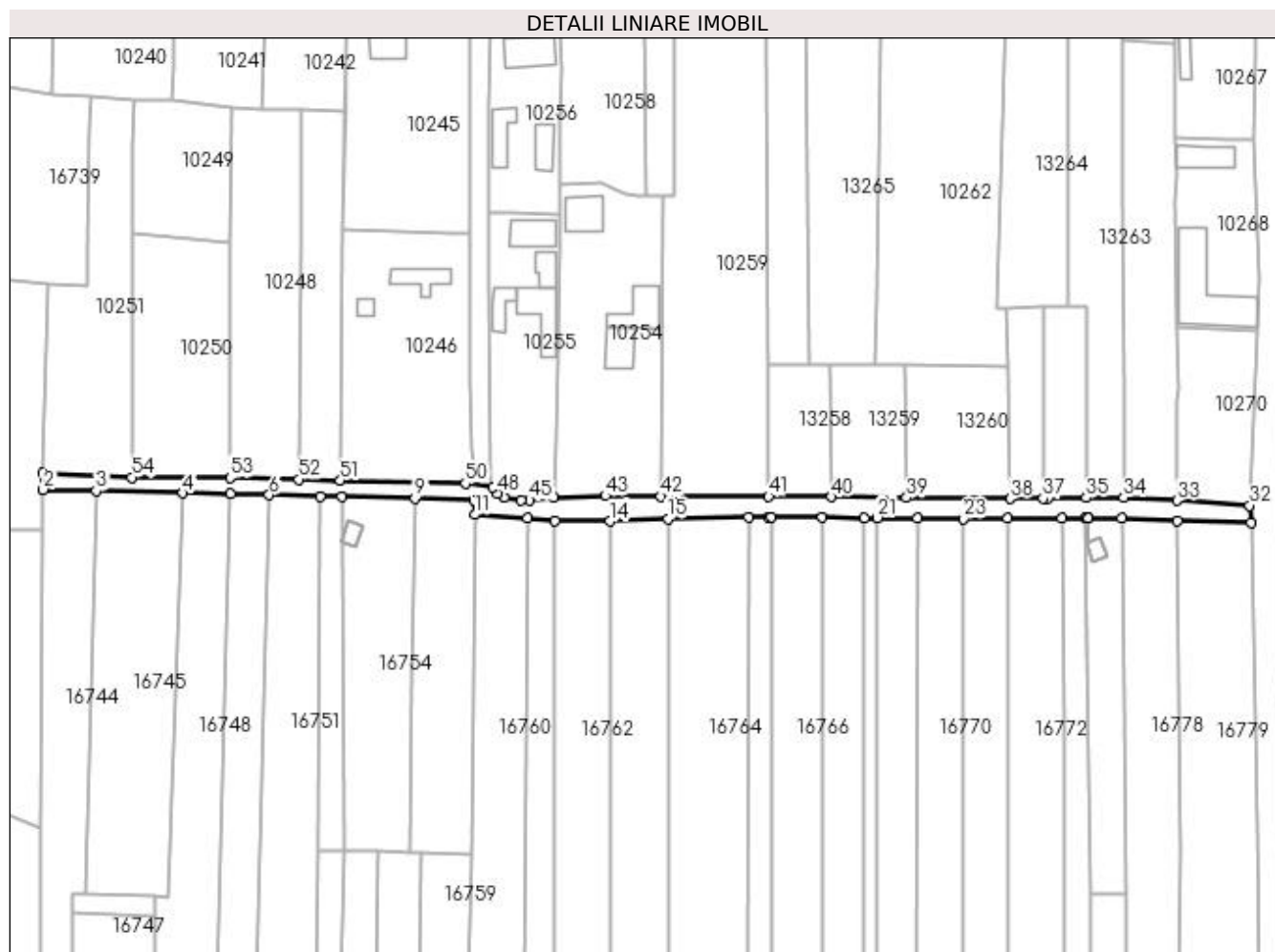
Inscrieri privind dezmembramintele dreptului de proprietate, drepturi reale de garanție și sarcini	Referințe
NU SUNT	

Anexa Nr. 1 La Partea I

Teren

Nr cadastral	Suprafața (mp)*	Observații / Referințe
	1.393	

* Suprafața este determinată în planul de proiecție Stereo 70.



Date referitoare la teren

Crt	Categorie folosință	Intra vilan	Suprafața (mp)	Tarla	Parcelă	Nr. topo	Observații / Referințe
1	drum	NU	1.393	79	DE 584/1	-	

Lungime Segmente

1) Valorile lungimilor segmentelor sunt obținute din proiecție în plan.

Punct început	X / Y	Punct sfârșit	X / Y	Lungime segment	Punct început	X / Y	Punct sfârșit	X / Y	Lungime segment	Punct început	X / Y	Punct sfârșit	X / Y	Lungime segment
1	427.982,367 294.638,737	2	427.982,388 294.634,735	4.002	2	427.982,388 294.634,735	3	427.995,359 294.634,424	12.975	3	427.995,359 294.634,424	4	428.016,634 294.633,914	21.281
4	428.016,634 294.633,914	5	428.028,271 294.633,635	11.64	5	428.028,271 294.633,635	6	428.037,8 294.633,406	9.532	6	428.037,8 294.633,406	7	428.050,271 294.633,107	12.474
7	428.050,271 294.633,107	8	428.055,569 294.632,98	5.3	8	428.055,569 294.632,98	9	428.073,535 294.632,55	17.971	9	428.073,535 294.632,55	10	428.088,08 294.632,209	14.55
10	428.088,08 294.632,209	11	428.088,175 294.628,587	3.623	11	428.088,175 294.628,587	12	428.101,083 294.627,755	12.935	12	428.101,083 294.627,755	13	428.107,83 294.627,119	6.777
13	428.107,83 294.627,119	14	428.121,351 294.626,973	13.522	14	428.121,351 294.626,973	15	428.135,537 294.627,617	14.201	15	428.135,537 294.627,617	16	428.155,26 294.627,985	19.726
16	428.155,26 294.627,985	17	428.160,193 294.628,077	4.934	17	428.160,193 294.628,077	18	428.160,961 294.628,07	0.768	18	428.160,961 294.628,07	19	428.173,38 294.627,956	12.42

Punct început	X / Y	Punct sfârșit	X / Y	Lungime segment	Punct început	X / Y	Punct sfârșit	X / Y	Lungime segment	Punct început	X / Y	Punct sfârșit	X / Y	Lungime segment
19	428.173,38 294.627,956	20	428.183,714 294.627,861	10.334	20	428.183,714 294.627,861	21	428.186,811 294.627,833	3.097	21	428.186,811 294.627,833	22	428.196,612 294.627,742	9.801
22	428.196,612 294.627,742	23	428.207,947 294.627,638	11.336	23	428.207,947 294.627,638	24	428.218,769 294.627,664	10.822	24	428.218,769 294.627,664	25	428.232,117 294.627,695	13.349
25	428.232,117 294.627,695	26	428.237,844 294.627,785	5.727	26	428.237,844 294.627,785	27	428.238,526 294.627,787	0.683	27	428.238,526 294.627,787	28	428.238,541 294.627,787	0.015
28	428.238,541 294.627,787	29	428.246,714 294.627,816	8.173	29	428.246,714 294.627,816	30	428.260,369 294.627,145	13.671	30	428.260,369 294.627,145	31	428.278,472 294.626,667	18.11
31	428.278,472 294.626,667	32	428.278,129 294.630,839	4.186	32	428.278,129 294.630,839	33	428.260,271 294.632,078	17.901	33	428.260,271 294.632,078	34	428.247,218 294.632,799	13.073
34	428.247,218 294.632,799	35	428.238,081 294.632,794	9.137	35	428.238,081 294.632,794	36	428.228,583 294.632,632	9.499	36	428.228,583 294.632,632	37	428.227,498 294.632,62	1.085
37	428.227,498 294.632,62	38	428.219,415 294.632,533	8.083	38	428.219,415 294.632,533	39	428.194,035 294.632,766	25.381	39	428.194,035 294.632,766	40	428.175,641 294.632,936	18.395
40	428.175,641 294.632,936	41	428.160,216 294.633,077	15.425	41	428.160,216 294.633,077	42	428.133,767 294.633,09	26.45	42	428.133,767 294.633,09	43	428.120,207 294.633,236	13.56
43	428.120,207 294.633,236	44	428.107,448 294.632,826	12.766	44	428.107,448 294.632,826	45	428.101,64 294.632,141	5.848	45	428.101,64 294.632,141	46	428.099,602 294.632,089	2.039
46	428.099,602 294.632,089	47	428.095,435 294.632,896	4.244	47	428.095,435 294.632,896	48	428.093,858 294.633,83	1.833	48	428.093,858 294.633,83	49	428.092,541 294.635,382	2.035
49	428.092,541 294.635,382	50	428.085,863 294.636,255	6.735	50	428.085,863 294.636,255	51	428.055,225 294.636,99	30.647	51	428.055,225 294.636,99	52	428.044,983 294.637,235	10.245
52	428.044,983 294.637,235	53	428.028,219 294.637,637	16.768	53	428.028,219 294.637,637	54	428.004,085 294.637,757	24.134	54	428.004,085 294.637,757	1	427.982,367 294.638,737	21.74

** Lungimile segmentelor sunt determinate în planul de proiecție Stereo 70 și sunt rotunjite la 1 milimetru.

*** Distanța dintre puncte este formată din segmente cumulate ce sunt mai mici decât valoarea 1 milimetru.

**DATE DESPRE IMOBILUL NR. 16781**

Oficiul de Cadastru și Publicitate Imobiliară DOLJ
Biroul de Cadastru și Publicitate Imobiliară Craiova

A. Partea I. Descrierea imobilului

TEREN Extravilan

Adresa: Jud. Dolj, DE

Nr. Crt	Nr cadastral Nr. topografic	Suprafața* (mp)	Observații / Referințe
A1		8.473	Sector cadastral:22 Teren neimprejmuit;

B. Partea II. Proprietari și acte

Inscrieri privitoare la dreptul de proprietate și alte drepturi reale		Referințe
/		
Act Normativ nr. HG 965, din 05/09/2002 emis de GUVERNUL ROMANIEI (ANEXA NR. 57-INVENTARUL BUNURILOR CARE APARTIN DOMENIULUI PUBLIC AL COMUNEI LEU);		
B1	Intabulare, drept de PROPRIETATE, dobandit prin Lege, cota actuala 1/1, cota initiala 1/1 1) COMUNA LEU-DOMENIUL PUBLIC, CIF:4553631	A1

C. Partea III. SARCINI .


Inscrieri privind dezmembramintele dreptului de proprietate, drepturi reale de garanție și sarcini	Referințe
NU SUNT	

Anexa Nr. 1 La Partea I

Teren

Nr cadastral	Suprafața (mp)*	Observații / Referințe
	8.473	

* Suprafața este determinată în planul de proiecție Stereo 70.



Date referitoare la teren

Crt	Categorie folosință	Intravilan	Suprafața (mp)	Tarla	Parcelă	Nr. topo	Observații / Referințe
1	drum	NU	8.473	-	DE	-	

Lungime Segmente

1) Valorile lungimilor segmentelor sunt obținute din proiecție în plan.

Punct început	X / Y	Punct sfârșit	X / Y	Lungime segment	Punct început	X / Y	Punct sfârșit	X / Y	Lungime segment	Punct început	X / Y	Punct sfârșit	X / Y	Lungime segment
1	428.320,829 294.893,343	2	428.323,205 294.895,481	3.197	2	428.323,205 294.895,481	3	428.324,401 294.901,157	5.801	3	428.324,401 294.901,157	4	428.324,896 294.910,475	9.331
4	428.324,896 294.910,475	5	428.325,122 294.929,636	19.16 2	5	428.325,122 294.929,636	6	428.325,262 294.941,571	11.93 6	6	428.325,262 294.941,571	7	428.325,499 294.961,767	20.19 7
7	428.325,499 294.961,767	8	428.325,916 294.971,836	10.07 8	8	428.325,916 294.971,836	9	428.326,083 294.981,831	9.997	9	428.326,083 294.981,831	10	428.326,246 294.991,655	9.825
10	428.326,246 294.991,655	11	428.326,424 295.002,386	10.73 2	11	428.326,424 295.002,386	12	428.326,597 295.012,777	10.39 3	12	428.326,597 295.012,777	13	428.326,769 295.024,165	11.38 9
13	428.326,769 295.024,165	14	428.326,934 295.033,805	9.642	14	428.326,934 295.033,805	15	428.327,11 295.043,666	9.862	15	428.327,11 295.043,666	16	428.327,262 295.053,723	10.05 8
16	428.327,262 295.053,723	17	428.327,294 295.063,804	10.08 1	17	428.327,294 295.063,804	18	428.327,327 295.073,922	10.11 8	18	428.327,327 295.073,922	19	428.327,389 295.093,092	19.17

Punct început	X / Y	Punct sfârșit	X / Y	Lungime segment	Punct început	X / Y	Punct sfârșit	X / Y	Lungime segment	Punct început	X / Y	Punct sfârșit	X / Y	Lungime segment
19	428.327,389 295.093,092	20	428.327,421 295.103,167	10.075	20	428.327,421 295.103,167	21	428.327,453 295.113,223	10.057	21	428.327,453 295.113,223	22	428.327,519 295.133,626	20.403
22	428.327,519 295.133,626	23	428.327,552 295.143,77	10.143	23	428.327,552 295.143,77	24	428.327,533 295.153,945	10.176	24	428.327,533 295.153,945	25	428.327,633 295.164,12	10.175
25	428.327,633 295.164,12	26	428.327,934 295.184,416	20.299	26	428.327,934 295.184,416	27	428.328,079 295.194,556	10.141	27	428.328,079 295.194,556	28	428.328,225 295.204,689	10.134
28	428.328,225 295.204,689	29	428.328,356 295.213,809	9.121	29	428.328,356 295.213,809	30	428.328,495 295.223,508	9.7	30	428.328,495 295.223,508	31	428.328,647 295.234,099	10.592
31	428.328,647 295.234,099	32	428.328,795 295.244,381	10.284	32	428.328,795 295.244,381	33	428.329,109 295.266,265	21.886	33	428.329,109 295.266,265	34	428.329,182 295.277,298	11.033
34	428.329,182 295.277,298	35	428.329,251 295.287,848	10.55	35	428.329,251 295.287,848	36	428.329,32 295.298,33	10.482	36	428.329,32 295.298,33	37	428.329,393 295.309,518	11.188
37	428.329,393 295.309,518	38	428.329,641 295.321,263	11.748	38	428.329,641 295.321,263	39	428.329,749 295.347,901	26.638	39	428.329,749 295.347,901	40	428.330,518 295.356,19	8.325
40	428.330,518 295.356,19	41	428.334,301 295.362,008	6.94	41	428.334,301 295.362,008	42	428.320,453 295.367,001	14.721	42	428.320,453 295.367,001	43	428.320,059 295.339,371	27.633
43	428.320,059 295.339,371	44	428.319,916 295.329,687	9.685	44	428.319,916 295.329,687	45	428.319,803 295.310,326	19.361	45	428.319,803 295.310,326	46	428.314,425 295.309,243	5.486
46	428.314,425 295.309,243	47	428.314,702 295.307,686	1.581	47	428.314,702 295.307,686	48	428.319,569 295.305,776	5.228	48	428.319,569 295.305,776	49	428.319,491 295.304,31	1.468
49	428.319,491 295.304,31	50	428.319,412 295.286,637	17.673	50	428.319,412 295.286,637	51	428.319,348 295.275,281	11.356	51	428.319,348 295.275,281	52	428.319,548 295.264,013	11.27
52	428.319,548 295.264,013	53	428.319,47 295.255,201	8.812	53	428.319,47 295.255,201	54	428.319,263 295.251,065	4.141	54	428.319,263 295.251,065	55	428.318,941 295.221,855	29.212
55	428.318,941 295.221,855	56	428.318,444 295.183,131	38.727	56	428.318,444 295.183,131	57	428.318,193 295.140,0	43.132	57	428.318,193 295.140,0	58	428.317,973 295.119,901	20.1
58	428.317,973 295.119,901	59	428.317,595 295.086,594	33.309	59	428.317,595 295.086,594	60	428.317,551 295.084,377	2.217	60	428.317,551 295.084,377	61	428.317,445 295.066,538	17.839
61	428.317,445 295.066,538	62	428.317,083 295.018,41	48.129	62	428.317,083 295.018,41	63	428.316,548 294.963,765	54.648	63	428.316,548 294.963,765	64	428.316,549 294.958,16	5.605
64	428.316,549 294.958,16	65	428.316,187 294.928,333	29.829	65	428.316,187 294.928,333	66	428.316,151 294.902,3	26.033	66	428.316,151 294.902,3	67	428.297,753 294.901,614	18.411
67	428.297,753 294.901,614	68	428.279,384 294.900,43	18.407	68	428.279,384 294.900,43	69	428.279,324 294.895,133	5.298	69	428.279,324 294.895,133	70	428.279,422 294.893,543	1.593
70	428.279,422 294.893,543	71	428.279,667 294.869,283	24.261	71	428.279,667 294.869,283	72	428.279,684 294.829,7	39.583	72	428.279,684 294.829,7	73	428.279,196 294.825,691	4.039
73	428.279,196 294.825,691	74	428.280,425 294.814,535	11.223	74	428.280,425 294.814,535	75	428.280,395 294.785,079	29.456	75	428.280,395 294.785,079	76	428.280,005 294.762,709	22.373
76	428.280,005 294.762,709	77	428.279,486 294.741,52	21.195	77	428.279,486 294.741,52	78	428.278,995 294.720,284	21.242	78	428.278,995 294.720,284	79	428.280,707 294.686,42	33.907
79	428.280,707 294.686,42	80	428.280,113 294.673,628	12.806	80	428.280,113 294.673,628	81	428.278,129 294.630,839	42.835	81	428.278,129 294.630,839	82	428.278,472 294.626,667	4.186
82	428.278,472 294.626,667	83	428.280,035 294.552,874	73.809	83	428.280,035 294.552,874	84	428.281,554 294.433,009	119.874	84	428.281,554 294.433,009	85	428.292,352 294.430,337	11.123
85	428.292,352 294.430,337	86	428.292,301 294.433,992	3.655	86	428.292,301 294.433,992	87	428.289,268 294.433,993	3.034	87	428.289,268 294.433,993	88	428.287,263 294.436,744	3.404
88	428.287,263 294.436,744	89	428.286,614 294.484,036	47.297	89	428.286,614 294.484,036	90	428.286,472 294.494,363	10.328	90	428.286,472 294.494,363	91	428.286,34 294.503,955	9.592
91	428.286,34 294.503,955	92	428.286,08 294.522,885	18.932	92	428.286,08 294.522,885	93	428.285,816 294.542,107	19.224	93	428.285,816 294.542,107	94	428.285,662 294.553,319	11.213
94	428.285,662 294.553,319	95	428.285,409 294.571,748	18.431	95	428.285,409 294.571,748	96	428.285,254 294.582,81	11.063	96	428.285,254 294.582,81	97	428.286,099 294.595,166	12.385
97	428.286,099 294.595,166	98	428.286,018 294.601,644	6.478	98	428.286,018 294.601,644	99	428.285,904 294.610,765	9.122	99	428.285,904 294.610,765	100	428.286,143 294.619,99	9.229
100	428.286,143 294.619,99	101	428.286,38 294.629,126	9.139	101	428.286,38 294.629,126	102	428.286,601 294.637,687	8.564	102	428.286,601 294.637,687	103	428.287,112 294.657,409	19.728
103	428.287,112 294.657,409	104	428.287,573 294.675,221	17.819	104	428.287,573 294.675,221	105	428.287,735 294.681,457	6.238	105	428.287,735 294.681,457	106	428.287,971 294.690,578	9.125
106	428.287,971 294.690,578	107	428.288,278 294.708,869	18.293	107	428.288,278 294.708,869	108	428.288,431 294.718,024	9.156	108	428.288,431 294.718,024	109	428.288,585 294.727,179	9.156
109	428.288,585 294.727,179	110	428.288,738 294.736,334	9.156	110	428.288,738 294.736,334	111	428.288,891 294.745,494	9.161	111	428.288,891 294.745,494	112	428.289,044 294.754,66	9.167
112	428.289,044 294.754,66	113	428.289,499 294.781,845	27.189	113	428.289,499 294.781,845	114	428.289,661 294.791,501	9.657	114	428.289,661 294.791,501	115	428.289,743 294.801,359	9.858
115	428.289,743 294.801,359	116	428.289,493 294.810,685	9.33	116	428.289,493 294.810,685	117	428.289,285 294.819,276	8.594	117	428.289,285 294.819,276	118	428.289,39 294.828,439	9.164

Punct început	X / Y	Punct sfârșit	X / Y	Lungime segment	Punct început	X / Y	Punct sfârșit	X / Y	Lungime segment	Punct început	X / Y	Punct sfârșit	X / Y	Lungime segment
118	428.289,39 294.828,439	119	428.289,1 294.838,676	10.241	119	428.289,1 294.838,676	120	428.289,12 294.847,911	9.234	120	428.289,12 294.847,911	121	428.288,992 294.857,116	9.206
121	428.288,992 294.857,116	122	428.288,87 294.865,839	8.724	122	428.288,87 294.865,839	123	428.288,772 294.872,86	7.022	123	428.288,772 294.872,86	124	428.289,512 294.875,142	2.399
124	428.289,512 294.875,142	125	428.292,149 294.883,274	8.549	125	428.292,149 294.883,274	126	428.294,103 294.886,04	3.387	126	428.294,103 294.886,04	127	428.303,932 294.890,924	10.975
127	428.303,932 294.890,924	128	428.310,813 294.891,909	6.951	128	428.310,813 294.891,909	1	428.320,829 294.893,343	10.118					

** Lungimile segmentelor sunt determinate în planul de proiecție Stereo 70 și sunt rotunjite la 1 milimetru.

*** Distanța dintre puncte este formată din segmente cumulate ce sunt mai mici decât valoarea 1 milimetru.

**DATE DESPRE IMOBILUL NR. 16782**

Oficiul de Cadastru și Publicitate Imobiliară DOLJ
Biroul de Cadastru și Publicitate Imobiliară Craiova

A. Partea I. Descrierea imobilului

TEREN Extravilan

Adresa: Jud. Dolj, HC 585/1

Nr. Crt	Nr cadastral Nr. topografic	Suprafața* (mp)	Observații / Referințe
A1		Din acte: 3.924 Masurata: 3.925	Sector cadastral:22 Teren neimprejmuit;

B. Partea II. Proprietari și acte

Inscrieri privitoare la dreptul de proprietate și alte drepturi reale		Referințe
/		
Act Normativ nr. LEGE 7, din 13/03/1996 emis de PARLAMENT;		
B1	Inscrierea provizorie, drept de PROPRIETATE, dobandit prin Lege, cota actuala 1/1, cota initiala 1/1 1) NEIDENTIFICAT NEIDENTIFICAT	A1

C. Partea III. SARCINI .


Inscrieri privind dezmembramintele dreptului de proprietate, drepturi reale de garanție și sarcini	Referințe
NU SUNT	

Anexa Nr. 1 La Partea I

Teren

Nr cadastral	Suprafața (mp)*	Observații / Referințe
	Din acte: 3.924 Masurata: 3.925	

* Suprafața este determinată în planul de proiecție Stereo 70.



Date referitoare la teren

Crt	Categorie folosință	Intra vilan	Suprafața (mp)	Tarla	Parcelă	Nr. topo	Observații / Referințe
1	curți constructii	NU	3.925	-	HC 585/1	-	

Lungime Segmente

1) Valorile lungimilor segmentelor sunt obținute din proiecție în plan.

Punct început	X / Y	Punct sfârșit	X / Y	Lungime segment	Punct început	X / Y	Punct sfârșit	X / Y	Lungime segment	Punct început	X / Y	Punct sfârșit	X / Y	Lungime segment
1	428.292,301 294.433,992	2	428.291,613 294.484,105	50.118	2	428.291,613 294.484,105	3	428.291,471 294.494,432	10.328	3	428.291,471 294.494,432	4	428.291,34 294.504,023	9.592
4	428.291,34 294.504,023	5	428.291,08 294.522,953	18.932	5	428.291,08 294.522,953	6	428.290,816 294.542,175	19.224	6	428.290,816 294.542,175	7	428.290,662 294.553,387	11.213
7	428.290,662 294.553,387	8	428.290,408 294.571,818	18.433	8	428.290,408 294.571,818	9	428.290,253 294.582,876	11.059	9	428.290,253 294.582,876	10	428.290,134 294.592,447	9.571
10	428.290,134 294.592,447	11	428.290,018 294.601,694	9.248	11	428.290,018 294.601,694	12	428.289,905 294.610,738	9.045	12	428.289,905 294.610,738	13	428.290,142 294.619,887	9.152
13	428.290,142 294.619,887	14	428.290,378 294.629,023	9.139	14	428.290,378 294.629,023	15	428.290,6 294.637,584	8.564	15	428.290,6 294.637,584	16	428.291,111 294.657,305	19.728

Punct început	X / Y	Punct sfârșit	X / Y	Lungime segment	Punct început	X / Y	Punct sfârșit	X / Y	Lungime segment	Punct început	X / Y	Punct sfârșit	X / Y	Lungime segment
16	428.291,111 294.657,305	17	428.291,572 294.675,118	17.819	17	428.291,572 294.675,118	18	428.291,734 294.681,353	6.238	18	428.291,734 294.681,353	19	428.291,97 294.690,493	9.143
19	428.291,97 294.690,493	20	428.292,277 294.708,792	18.302	20	428.292,277 294.708,792	21	428.292,431 294.717,957	9.166	21	428.292,431 294.717,957	22	428.292,584 294.727,112	9.156
22	428.292,584 294.727,112	23	428.292,737 294.736,267	9.156	23	428.292,737 294.736,267	24	428.292,89 294.745,427	9.161	24	428.292,89 294.745,427	25	428.293,044 294.754,593	9.167
25	428.293,044 294.754,593	26	428.293,096 294.757,72	3.128	26	428.293,096 294.757,72	27	428.293,499 294.781,778	24.062	27	428.293,499 294.781,778	28	428.293,661 294.791,451	9.674
28	428.293,661 294.791,451	29	428.293,744 294.801,396	9.945	29	428.293,744 294.801,396	30	428.293,492 294.810,787	9.395	30	428.293,492 294.810,787	31	428.293,286 294.819,302	8.517
31	428.293,286 294.819,302	32	428.293,391 294.828,473	9.172	32	428.293,391 294.828,473	33	428.293,101 294.838,737	10.268	33	428.293,101 294.838,737	34	428.293,12 294.847,934	9.198
34	428.293,12 294.847,934	35	428.292,991 294.857,171	9.238	35	428.292,991 294.857,171	36	428.292,87 294.865,895	8.724	36	428.292,87 294.865,895	37	428.292,898 294.872,23	6.335
37	428.292,898 294.872,23	38	428.293,317 294.873,908	1.73	38	428.293,317 294.873,908	39	428.295,954 294.882,04	8.549	39	428.295,954 294.882,04	40	428.296,399 294.883,412	1.442
40	428.296,399 294.883,412	41	428.305,009 294.887,037	9.342	41	428.305,009 294.887,037	42	428.311,38 294.887,949	6.436	42	428.311,38 294.887,949	43	428.322,003 294.889,47	10.732
43	428.322,003 294.889,47	44	428.327,936 294.892,311	6.578	44	428.327,936 294.892,311	45	428.327,992 294.893,37	1.061	45	428.327,992 294.893,37	46	428.328,395 294.900,945	7.585
46	428.328,395 294.900,945	47	428.328,895 294.910,345	9.413	47	428.328,895 294.910,345	48	428.329,143 294.931,466	21.123	48	428.329,143 294.931,466	49	428.329,262 294.941,524	10.059
49	428.329,262 294.941,524	50	428.329,498 294.961,66	20.138	50	428.329,498 294.961,66	51	428.329,915 294.971,72	10.068	51	428.329,915 294.971,72	52	428.330,082 294.981,765	10.047
52	428.330,082 294.981,765	53	428.330,309 294.991,569	9.806	53	428.330,309 294.991,569	54	428.330,423 295.002,319	10.751	54	428.330,423 295.002,319	55	428.330,596 295.012,714	10.396
55	428.330,596 295.012,714	56	428.330,786 295.024,101	11.388	56	428.330,786 295.024,101	57	428.330,933 295.033,734	9.634	57	428.330,933 295.033,734	58	428.331,109 295.043,6	9.868
58	428.331,109 295.043,6	59	428.331,262 295.053,687	10.088	59	428.331,262 295.053,687	60	428.331,294 295.063,791	10.104	60	428.331,294 295.063,791	61	428.331,327 295.073,909	10.118
61	428.331,327 295.073,909	62	428.331,389 295.093,079	19.17	62	428.331,389 295.093,079	63	428.331,421 295.103,154	10.075	63	428.331,421 295.103,154	64	428.331,487 295.108,18	5.027
64	428.331,487 295.108,18	65	428.331,453 295.113,21	5.03	65	428.331,453 295.113,21	66	428.331,471 295.118,82	5.61	66	428.331,471 295.118,82	67	428.331,519 295.133,613	14.793
67	428.331,519 295.133,613	68	428.331,552 295.143,767	10.153	68	428.331,552 295.143,767	69	428.331,533 295.153,929	10.162	69	428.331,533 295.153,929	70	428.331,633 295.164,07	10.142
70	428.331,633 295.164,07	71	428.331,933 295.184,359	20.291	71	428.331,933 295.184,359	72	428.332,046 295.189,424	5.067	72	428.332,046 295.189,424	73	428.332,079 295.194,499	5.074
73	428.332,079 295.194,499	74	428.332,224 295.204,632	10.134	74	428.332,224 295.204,632	75	428.332,355 295.213,751	9.121	75	428.332,355 295.213,751	76	428.332,495 295.223,45	9.7
76	428.332,495 295.223,45	77	428.332,647 295.234,041	10.592	77	428.332,647 295.234,041	78	428.332,794 295.244,324	10.284	78	428.332,794 295.244,324	79	428.333,109 295.266,224	21.902
79	428.333,109 295.266,224	80	428.333,181 295.277,272	11.049	80	428.333,181 295.277,272	81	428.333,251 295.287,822	10.55	81	428.333,251 295.287,822	82	428.333,32 295.298,304	10.482
82	428.333,32 295.298,304	83	428.333,394 295.309,577	11.274	83	428.333,394 295.309,577	84	428.332,968 295.321,301	11.731	84	428.332,968 295.321,301	85	428.331,88 295.351,315	30.034
85	428.331,88 295.351,315	86	428.334,025 295.355,225	4.46	86	428.334,025 295.355,225	87	428.340,657 295.359,507	7.895	87	428.340,657 295.359,507	88	428.334,301 295.362,008	6.831
88	428.334,301 295.362,008	89	428.330,518 295.356,19	6.94	89	428.330,518 295.356,19	90	428.329,749 295.347,901	8.325	90	428.329,749 295.347,901	91	428.329,641 295.321,263	26.638
91	428.329,641 295.321,263	92	428.329,393 295.309,518	11.748	92	428.329,393 295.309,518	93	428.329,32 295.298,33	11.188	93	428.329,32 295.298,33	94	428.329,251 295.287,848	10.482
94	428.329,251 295.287,848	95	428.329,182 295.277,298	10.55	95	428.329,182 295.277,298	96	428.329,109 295.266,265	11.033	96	428.329,109 295.266,265	97	428.328,795 295.244,381	21.886
97	428.328,795 295.244,381	98	428.328,647 295.234,099	10.284	98	428.328,647 295.234,099	99	428.328,495 295.223,508	10.592	99	428.328,495 295.223,508	100	428.328,356 295.213,809	9.7
100	428.328,356 295.213,809	101	428.328,225 295.204,689	9.121	101	428.328,225 295.204,689	102	428.328,079 295.194,556	10.134	102	428.328,079 295.194,556	103	428.327,934 295.184,416	10.141
103	428.327,934 295.184,416	104	428.327,633 295.164,12	20.299	104	428.327,633 295.164,12	105	428.327,533 295.153,945	10.175	105	428.327,533 295.153,945	106	428.327,552 295.143,77	10.176
106	428.327,552 295.143,77	107	428.327,519 295.133,626	10.143	107	428.327,519 295.133,626	108	428.327,453 295.113,223	20.403	108	428.327,453 295.113,223	109	428.327,421 295.103,167	10.057
109	428.327,421 295.103,167	110	428.327,389 295.093,092	10.075	110	428.327,389 295.093,092	111	428.327,327 295.073,922	19.17	111	428.327,327 295.073,922	112	428.327,294 295.063,804	10.118
112	428.327,294 295.063,804	113	428.327,262 295.053,723	10.081	113	428.327,262 295.053,723	114	428.327,11 295.043,666	10.058	114	428.327,11 295.043,666	115	428.326,934 295.033,805	9.862

Punct început	X / Y	Punct sfârșit	X / Y	Lungime segment	Punct început	X / Y	Punct sfârșit	X / Y	Lungime segment	Punct început	X / Y	Punct sfârșit	X / Y	Lungime segment
115	428.326,934 295.033,805	116	428.326,769 295.024,165	9.642	116	428.326,769 295.024,165	117	428.326,597 295.012,777	11.389	117	428.326,597 295.012,777	118	428.326,424 295.002,386	10.393
118	428.326,424 295.002,386	119	428.326,246 294.991,655	10.732	119	428.326,246 294.991,655	120	428.326,083 294.981,831	9.825	120	428.326,083 294.981,831	121	428.325,916 294.971,836	9.997
121	428.325,916 294.971,836	122	428.325,499 294.961,767	10.078	122	428.325,499 294.961,767	123	428.325,262 294.941,571	20.197	123	428.325,262 294.941,571	124	428.325,122 294.929,636	11.936
124	428.325,122 294.929,636	125	428.324,896 294.910,475	19.162	125	428.324,896 294.910,475	126	428.324,401 294.901,157	9.331	126	428.324,401 294.901,157	127	428.323,205 294.895,481	5.801
127	428.323,205 294.895,481	128	428.320,829 294.893,343	3.197	128	428.320,829 294.893,343	129	428.310,813 294.891,909	10.118	129	428.310,813 294.891,909	130	428.303,932 294.890,924	6.951
130	428.303,932 294.890,924	131	428.294,103 294.886,04	10.975	131	428.294,103 294.886,04	132	428.292,149 294.883,274	3.387	132	428.292,149 294.883,274	133	428.289,512 294.875,142	8.549
133	428.289,512 294.875,142	134	428.288,772 294.872,86	2.399	134	428.288,772 294.872,86	135	428.288,87 294.865,839	7.022	135	428.288,87 294.865,839	136	428.288,992 294.857,116	8.724
136	428.288,992 294.857,116	137	428.289,12 294.847,911	9.206	137	428.289,12 294.847,911	138	428.289,1 294.838,676	9.234	138	428.289,1 294.838,676	139	428.289,39 294.828,439	10.241
139	428.289,39 294.828,439	140	428.289,285 294.819,276	9.164	140	428.289,285 294.819,276	141	428.289,493 294.810,685	8.594	141	428.289,493 294.810,685	142	428.289,743 294.801,359	9.33
142	428.289,743 294.801,359	143	428.289,661 294.791,501	9.858	143	428.289,661 294.791,501	144	428.289,499 294.781,845	9.657	144	428.289,499 294.781,845	145	428.289,044 294.754,66	27.189
145	428.289,044 294.754,66	146	428.288,891 294.745,494	9.167	146	428.288,891 294.745,494	147	428.288,738 294.736,334	9.161	147	428.288,738 294.736,334	148	428.288,585 294.727,179	9.156
148	428.288,585 294.727,179	149	428.288,431 294.718,024	9.156	149	428.288,431 294.718,024	150	428.288,278 294.708,869	9.156	150	428.288,278 294.708,869	151	428.287,971 294.690,578	18.293
151	428.287,971 294.690,578	152	428.287,735 294.681,457	9.125	152	428.287,735 294.681,457	153	428.287,573 294.675,221	6.238	153	428.287,573 294.675,221	154	428.287,112 294.657,409	17.819
154	428.287,112 294.657,409	155	428.286,601 294.637,687	19.728	155	428.286,601 294.637,687	156	428.286,38 294.629,126	8.564	156	428.286,38 294.629,126	157	428.286,143 294.619,99	9.139
157	428.286,143 294.619,99	158	428.285,904 294.610,765	9.229	158	428.285,904 294.610,765	159	428.286,018 294.601,644	9.122	159	428.286,018 294.601,644	160	428.286,099 294.595,166	6.478
160	428.286,099 294.595,166	161	428.285,254 294.582,81	12.385	161	428.285,254 294.582,81	162	428.285,409 294.571,748	11.063	162	428.285,409 294.571,748	163	428.285,662 294.553,319	18.431
163	428.285,662 294.553,319	164	428.285,816 294.542,107	11.213	164	428.285,816 294.542,107	165	428.286,08 294.522,885	19.224	165	428.286,08 294.522,885	166	428.286,34 294.503,955	18.932
166	428.286,34 294.503,955	167	428.286,472 294.494,363	9.592	167	428.286,472 294.494,363	168	428.286,614 294.484,036	10.328	168	428.286,614 294.484,036	169	428.287,263 294.436,744	47.297
169	428.287,263 294.436,744	170	428.289,268 294.433,993	3.404	170	428.289,268 294.433,993	1	428.292,301 294.433,992	3.034					

** Lungimile segmentelor sunt determinate în planul de proiecție Stereo 70 și sunt rotunjite la 1 milimetru.

*** Distanța dintre puncte este formată din segmente cumulate ce sunt mai mici decât valoarea 1 milimetru.

**DATE DESPRE IMOBILUL NR. 16783**

Oficiul de Cadastru și Publicitate Imobiliară DOLJ
Biroul de Cadastru și Publicitate Imobiliară Craiova

A. Partea I. Descrierea imobilului

TEREN Intravilan

Adresa: Loc. Zanoaga, Jud. Dolj, T77, P144

Nr. Crt	Nr cadastral Nr. topografic	Suprafața* (mp)	Observații / Referințe
A1	34347	2.317	Sector cadastral:22 Teren neimpregmuit;

B. Partea II. Proprietari și acte

Inscrieri privitoare la dreptul de proprietate și alte drepturi reale		Referințe
134301 / 27/06/2019		
Act Notarial nr. ACT DE DEZMEMBRARE AUTENTIC NR.2950, din 27/06/2019 emis de NOTAR PUBLIC DIACONU CRISTIAN;		
B1	Se infiinteaza cartea funciara 34347 a imobilului cu numarul cadastral 34347/Leu, rezultat din dezmembrarea imobilului cu numarul cadastral 31981 inscris in cartea funciara 31981;	A1
206123 / 24/10/2022		
Act Notarial nr. CONTRACT DE DONATIE AUT.NR.2480, din 21/10/2022 emis de DRAGUSIN DANUT FLORIN;		
B2	Intabulare, drept de PROPRIETATE, dobandit prin Conventie, cota actuala 1/1, cota initiala 1/1 1) CRANTA ALEXANDRA-VALENTINA	A1

C. Partea III. SARCINI .

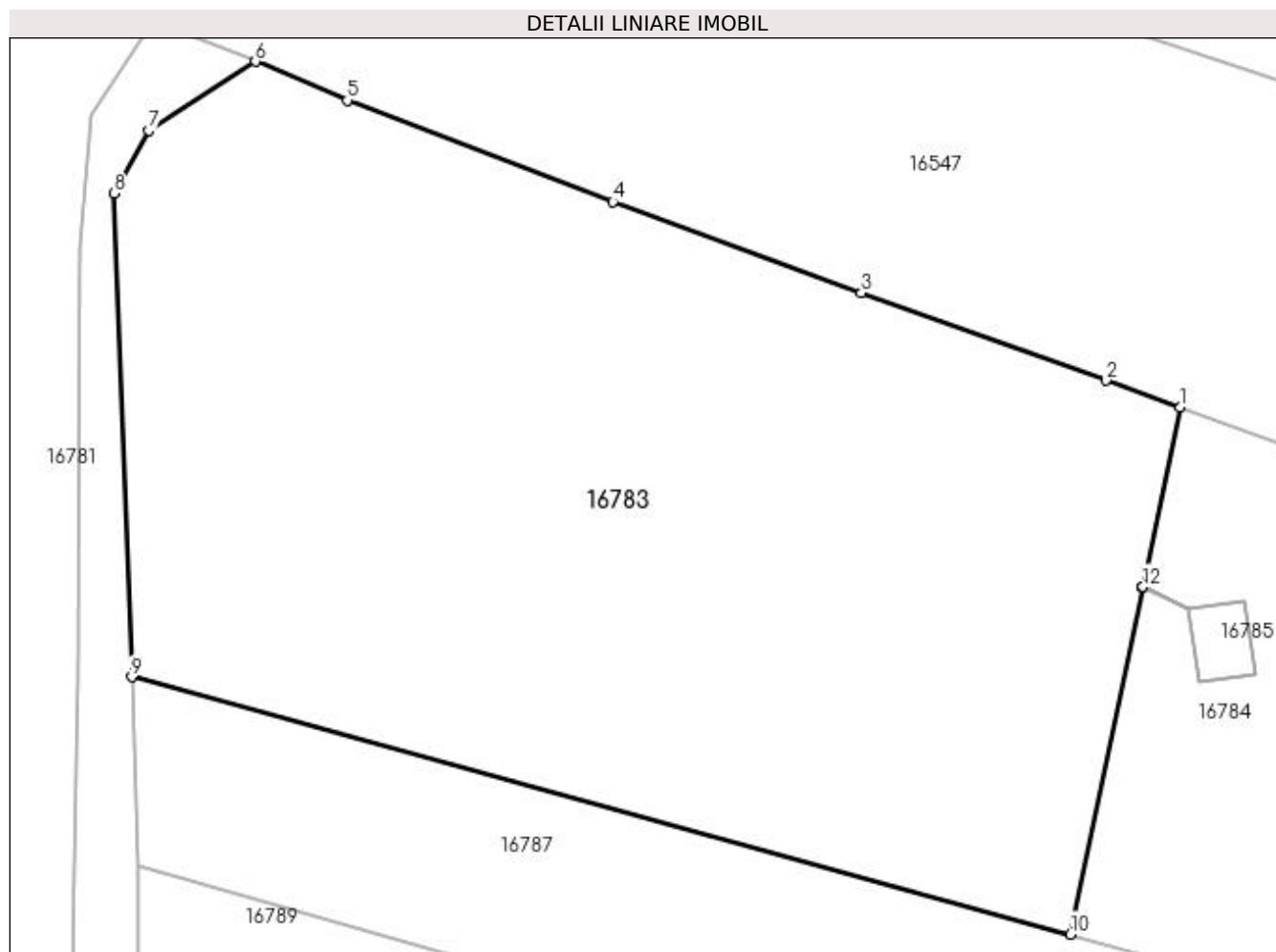
Inscrieri privind dezmembramintele dreptului de proprietate, drepturi reale de garanție și sarcini	Referințe
NU SUNT	

Anexa Nr. 1 La Partea I

Teren

Nr cadastral	Suprafața (mp)*	Observații / Referințe
34347	2.317	

* Suprafața este determinată în planul de proiecție Stereo 70.



Date referitoare la teren

Crt	Categorie folosință	Intra vilan	Suprafața (mp)	Tarla	Parcelă	Nr. topo	Observații / Referințe
1	arabil	DA	2.317	77	144	-	

Lungime Segmente

1) Valorile lungimilor segmentelor sunt obținute din proiecție în plan.

Punct început	X / Y	Punct sfârșit	X / Y	Lungime segment (** (m)
1	428.398,085 295.338,048	2	428.393,466 295.339,71	4.908
2	428.393,466 295.339,71	3	428.378,286 295.345,148	16.125
3	428.378,286 295.345,148	4	428.362,861 295.350,792	16.425
4	428.362,861 295.350,792	5	428.346,356 295.357,097	17.668
5	428.346,356 295.357,097	6	428.340,657 295.359,507	6.187

Punct început	X / Y	Punct sfârșit	X / Y	Lungime segment (** (m)
6	428.340,657 295.359,507	7	428.334,025 295.355,225	7.895
7	428.334,025 295.355,225	8	428.331,88 295.351,315	4.46
8	428.331,88 295.351,315	9	428.332,968 295.321,301	30.034
9	428.332,968 295.321,301	10	428.391,268 295.305,338	60.446
10	428.391,268 295.305,338	11	428.395,757 295.326,878	22.003
11	428.395,757 295.326,878	12	428.395,76 295.326,893	0.015
12	428.395,76 295.326,893	1	428.398,085 295.338,048	11.395

** Lungimile segmentelor sunt determinate în planul de proiecție Stereo 70 și sunt rotunjite la 1 milimetru.

*** Distanța dintre puncte este formată din segmente cumulate ce sunt mai mici decât valoarea 1 milimetru.

**DATE DESPRE IMOBILUL NR. 16784**

Oficiul de Cadastru și Publicitate Imobiliară DOLJ
Biroul de Cadastru și Publicitate Imobiliară Craiova

A. Partea I. Descrierea imobilului

TEREN Extravilan

Adresa: Jud. Dolj, T77, P144

Nr. Crt	Nr cadastral Nr. topografic	Suprafața* (mp)	Observații / Referințe
A1	34348	5.783	Sector cadastral:22 Teren neimpregmuit;

B. Partea II. Proprietari și acte

Inscrieri privitoare la dreptul de proprietate și alte drepturi reale		Referințe
134301 / 27/06/2019		
Act Notarial nr. ACT DE DEZMEMBRARE AUTENTIC NR.2950, din 27/06/2019 emis de NOTAR PUBLIC DIACONU CRISTIAN;		
B1	Se infiinteaza cartea funciara 34348 a imobilului cu numarul cadastral 34348/Leu, rezultat din dezmembrarea imobilului cu numarul cadastral 31981 inscris in cartea funciara 31981;	A1
206135 / 24/10/2022		
Act Notarial nr. CONTRACT DE DONATIE AUT NR. 2480, din 21/10/2022 emis de DRAGUSIN DANUT FLORIN;		
B2	Intabulare, drept de PROPRIETATE, dobandit prin Conventie, cota actuala 1/1, cota initiala 1/1 1) CRANTA ALEXANDRA-VALENTINA	A1

C. Partea III. SARCINI .

Inscrieri privind dezmembramintele dreptului de proprietate, drepturi reale de garanție și sarcini	Referințe
NU SUNT	

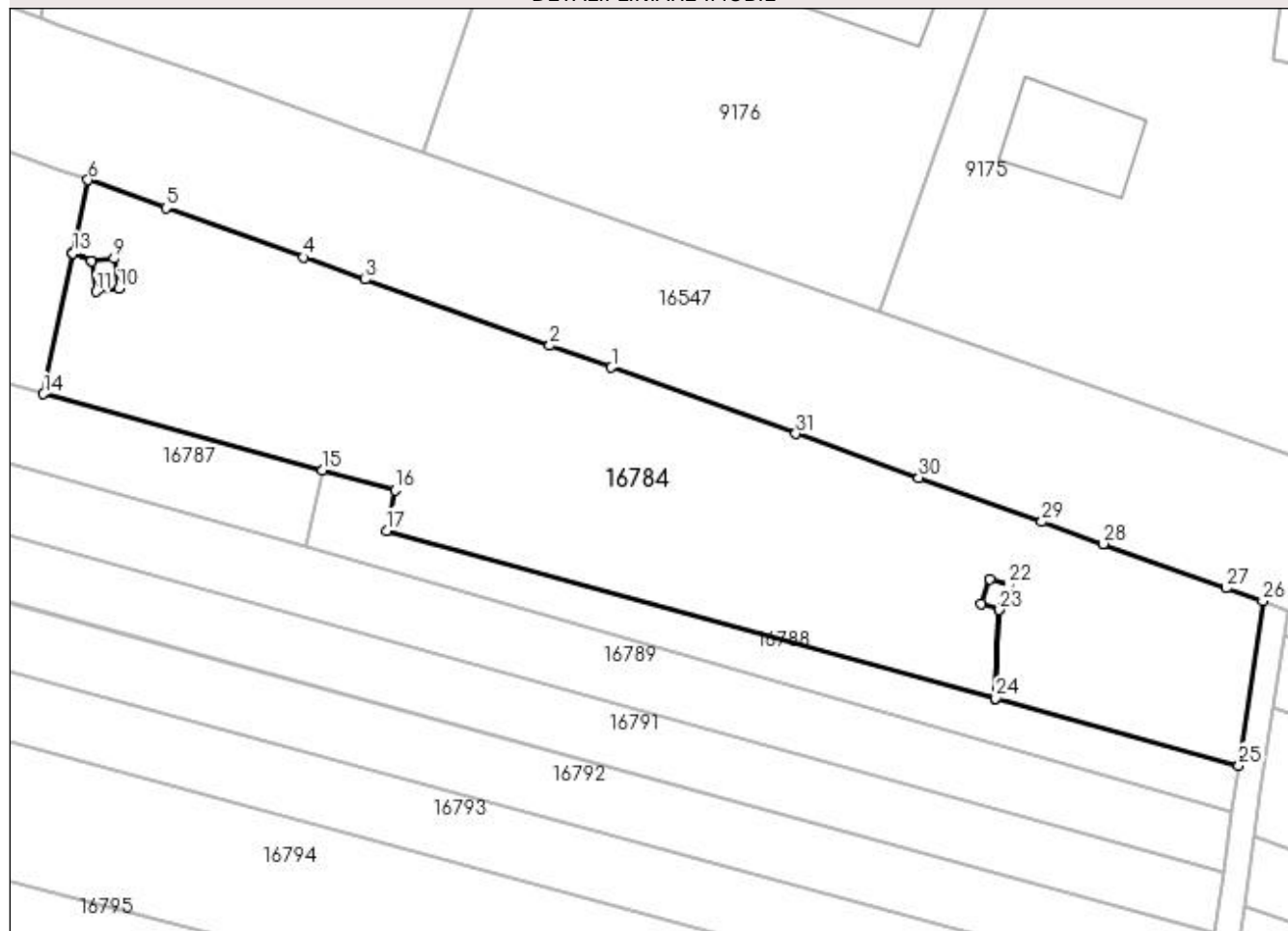
Anexa Nr. 1 La Partea I

Teren

Nr cadastral	Suprafața (mp)*	Observații / Referințe
34348	5.783	

* Suprafața este determinată în planul de proiecție Stereo 70.

DETALII LINIARE IMOBIL



Date referitoare la teren

Crt	Categorie folosință	Intravilan	Suprafața (mp)	Tarla	Parcelă	Nr. topo	Observații / Referințe
1	arabil	NU	5.783	77	144	-	

Lungime Segmente

1) Valorile lungimilor segmentelor sunt obținute din proiecție în plan.

Punct început	X / Y	Punct sfârșit	X / Y	Lungime segment (** (m)
1	428.478,194 295.309,358	2	428.468,78 295.312,731	10.0
3	428.440,537 295.322,848	4	428.431,123 295.326,22	10.0
5	428.409,998 295.333,761	6	428.398,085 295.338,048	12.661
7	428.395,76 295.326,893	8	428.398,591 295.325,604	3.11
9	428.402,036 295.326,047	10	428.402,766 295.321,479	4.626

Punct început	X / Y	Punct sfârșit	X / Y	Lungime segment (** (m)
2	428.468,78 295.312,731	3	428.440,537 295.322,848	30.0
4	428.431,123 295.326,22	5	428.409,998 295.333,761	22.431
6	428.398,085 295.338,048	7	428.395,76 295.326,893	11.395
8	428.398,591 295.325,604	9	428.402,036 295.326,047	3.474
10	428.402,766 295.321,479	11	428.399,311 295.320,957	3.494

Punct început	X / Y	Punct sfârșit	X / Y	Lungime segment (** (m)
11	428.399,311 295.320,957	12	428.398,576 295.325,602	4.703
13	428.395,757 295.326,878	14	428.391,268 295.305,338	22.003
15	428.434,005 295.293,636	16	428.445,139 295.290,587	11.543
17	428.443,759 295.284,422	18	428.537,03 295.258,738	96.743
19	428.537,607 295.272,305	20	428.534,833 295.273,232	2.925
21	428.536,168 295.277,019	22	428.538,956 295.276,087	2.94
23	428.537,621 295.272,3	24	428.537,045 295.258,734	13.579
25	428.574,277 295.248,487	26	428.577,935 295.273,628	25.406
27	428.572,336 295.275,634	28	428.553,508 295.282,379	20.0
29	428.544,093 295.285,752	30	428.525,265 295.292,496	19.999
31	428.506,437 295.299,241	1	428.478,194 295.309,358	30.0

Punct început	X / Y	Punct sfârșit	X / Y	Lungime segment (** (m)
12	428.398,576 295.325,602	13	428.395,757 295.326,878	3.094
14	428.391,268 295.305,338	15	428.434,005 295.293,636	44.31
16	428.445,139 295.290,587	17	428.443,759 295.284,422	6.318
18	428.537,03 295.258,738	19	428.537,607 295.272,305	13.579
20	428.534,833 295.273,232	21	428.536,168 295.277,019	4.015
22	428.538,956 295.276,087	23	428.537,621 295.272,3	4.015
24	428.537,045 295.258,734	25	428.574,277 295.248,487	38.616
26	428.577,935 295.273,628	27	428.572,336 295.275,634	5.948
28	428.553,508 295.282,379	29	428.544,093 295.285,752	10.001
30	428.525,265 295.292,496	31	428.506,437 295.299,241	20.0

** Lungimile segmentelor sunt determinate în planul de proiecție Stereo 70 și sunt rotunjite la 1 milimetru.

*** Distanța dintre puncte este formată din segmente cumulate ce sunt mai mici decât valoarea 1 milimetru.

**DATE DESPRE IMOBILUL NR. 16785**

Oficiul de Cadastru și Publicitate Imobiliară DOLJ
Biroul de Cadastru și Publicitate Imobiliară Craiova

A. Partea I. Descrierea imobilului

TEREN Extravilan

Adresa: Jud. Dolj, T77, STALP

Nr. Crt	Nr cadastral Nr. topografic	Suprafața* (mp)	Observații / Referințe
A1		16	Sector cadastral:22 Teren neimprijmit;

Construcții

Crt	Nr cadastral Nr. topografic	Adresa	Observații / Referințe
A1.1		Jud. Dolj	Nr. niveluri:1; S. construita la sol:16 mp; STALP

B. Partea II. Proprietari și acte

Inscrieri privitoare la dreptul de proprietate și alte drepturi reale		Referințe
/		
Act Administrativ nr. DECRET PREZIDENTIAL NR.93, din 22/05/1985 emis de PRESEDINTELE REPUBLICII SOCIALISTE ROMANIA;		
B1	Intabulare, drept de PROPRIETATE, dobandit prin Lege, cota actuala 1/1, cota initiala 1/1 1) STATUL ROMAN-DOMENIUL PUBLIC, LIPSĂ CNP	A1, A1.1
Act Administrativ nr. CONTRACT CONCESIUNE NR.6, din 20/06/2005 emis de MINISTERUL ECONOMIEI SI COMERTULUI (- SDFEE ELECTRICA OLTENIA-ACT ADMINSTRATIV NR.14227 DIN 13-03-2007 EMIS DE OFICIUL REGISTRULUI COMERTULUI DE PE LANGA TRIBUNALUL DOLJ; ACT ADMINSTRATIV NR.2008 DIN 14-03-2007 EMIS DE TRIBUNALUL DOLJ; ACT NOTARIAL NR.641 DIN 09-03-2007 EMIS DE B.N.P. MONE GABRIELA SI ANDREI AUREL JEAN; ACT ADMINISTRATIV NR.57806 DIN 29-12-2016 EMIS DE OFICIUL REGISTRULUI COMERTULUI DE PE LANGA TRIBUNALUL DOLJ; ACT ADMINISTRATIV NR.22729 DIN 30-12-2016 EMIS DE OFICIUL REGISTRULUI COMERTULUI DE PE LANGA TRIBUNALUL DOLJ;);		
B2	Intabulare, drept de CONCESIUNEPE O PERIOADA DE 49 DE ANI INCEPAND CU DATA SEMNARII CONSTRUCTULUI DE CONCESIUNE, dobandit prin Conventie, cota actuala 1/1, cota initiala 1/1 1) DISTRIBUTIE ENERGIE OLTENIA SA, CIF:14491102	A1

C. Partea III. SARCINI .

Inscrieri privind dezmembramintele dreptului de proprietate, drepturi reale de garanție și sarcini	Referințe
NU SUNT	

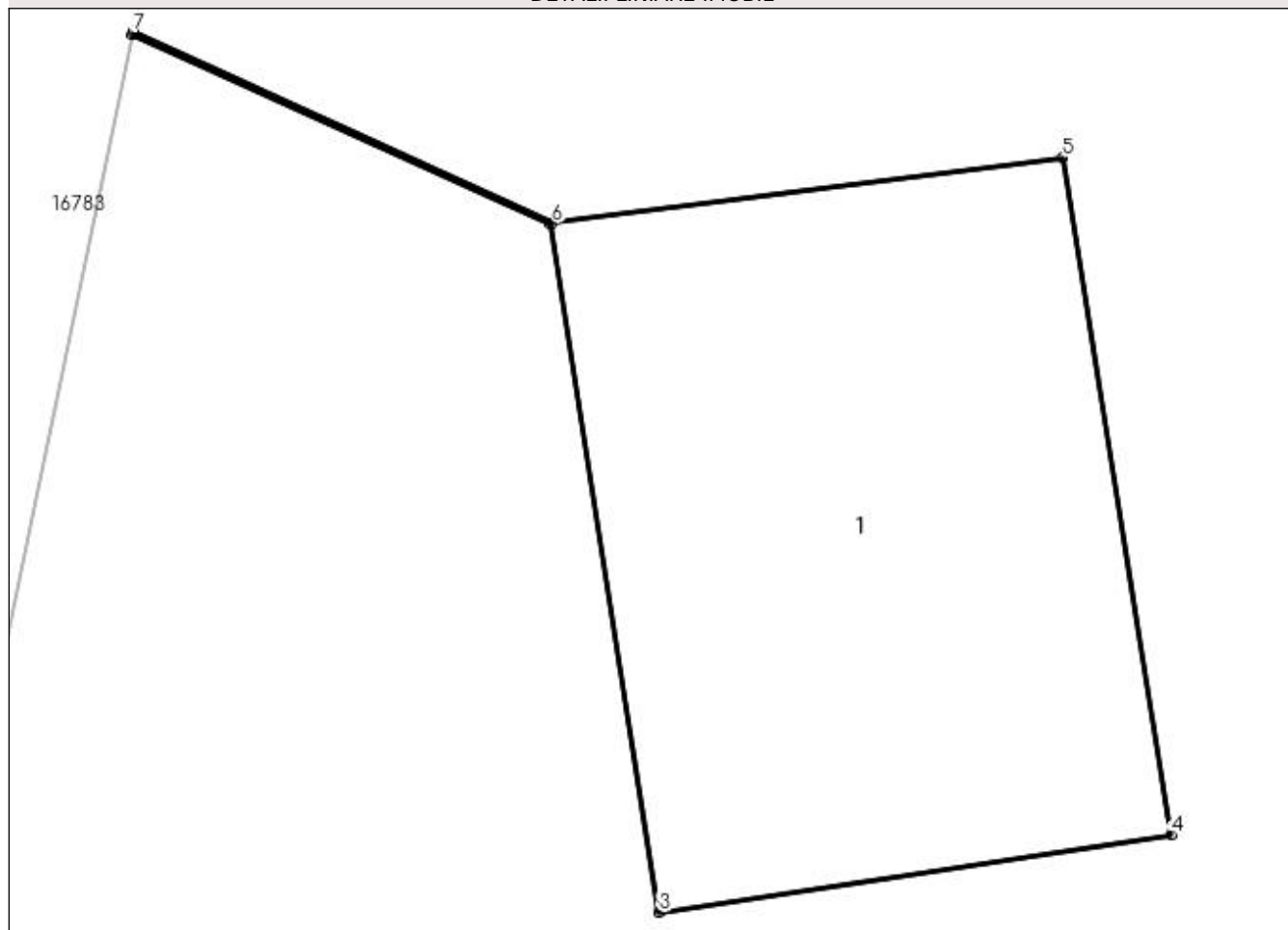
Anexa Nr. 1 La Partea I

Teren

Nr cadastral	Suprafața (mp)*	Observații / Referințe
	16	

* Suprafața este determinată în planul de proiecție Stereo 70.

DETALII LINIARE IMOBIL



Date referitoare la teren

Crt	Categorie folosință	Intra vilan	Suprafața (mp)	Tarla	Parcelă	Nr. topo	Observații / Referințe
1	curți constructii	NU	16	77	STALP	-	

Date referitoare la construcții

Crt	Număr	Destinație construcție	Supraf. (mp)	Situație juridică	Observații / Referințe
A1.1		construcții industriale și edilitare	16	Cu acte	Nr. niveluri:1; S. construită la sol:16 mp; STALP

Lungime Segmente

1) Valorile lungimilor segmentelor sunt obținute din proiecție în plan.

Punct început	X / Y	Punct sfârșit	X / Y	Lungime segment (** (m)
1	428.395,757 295.326,878	2	428.398,576 295.325,602	3.094
2	428.398,576 295.325,602	3	428.399,311 295.320,957	4.703
3	428.399,311 295.320,957	4	428.402,766 295.321,479	3.494

Punct început	X / Y	Punct sfârșit	X / Y	Lungime segment (** (m)
4	428.402,766 295.321,479	5	428.402,036 295.326,047	4.626
5	428.402,036 295.326,047	6	428.398,591 295.325,604	3.474
6	428.398,591 295.325,604	7	428.395,76 295.326,893	3.11
7	428.395,76 295.326,893	1	428.395,757 295.326,878	0.015

** Lungimile segmentelor sunt determinate în planul de proiecție Stereo 70 și sunt rotunjite la 1 milimetru.

*** Distanța dintre puncte este formată din segmente cumulate ce sunt mai mici decât valoarea 1 milimetru.

**DATE DESPRE IMOBILUL NR. 16786**

Oficiul de Cadastru și Publicitate Imobiliară DOLJ
Biroul de Cadastru și Publicitate Imobiliară Craiova

A. Partea I. Descrierea imobilului

TEREN Extravilan

Adresa: Jud. Dolj, T77, STALP

Nr. Crt	Nr cadastral Nr. topografic	Suprafața* (mp)	Observații / Referințe
A1		12	Sector cadastral:22 Teren neimprijmit;

Construcții

Crt	Nr cadastral Nr. topografic	Adresa	Observații / Referințe
A1.1		Jud. Dolj	Nr. niveluri:1; S. construita la sol:12 mp; STALP

B. Partea II. Proprietari și acte

Inscrieri privitoare la dreptul de proprietate și alte drepturi reale		Referințe
/		
Act Administrativ nr. DECRET PREZIDENTIAL NR.93, din 22/05/1985 emis de PRESEDINTELE REPUBLICII SOCIALISTE ROMANIA;		
B1	Intabulare, drept de PROPRIETATE, dobandit prin Lege, cota actuala 1/1, cota initiala 1/1 1) STATUL ROMAN-DOMENIUL PUBLIC, LIPSĂ CNP	A1, A1.1
Act Administrativ nr. CONTRACT CONCESIUNE NR.6, din 20/06/2005 emis de MINISTERUL ECONOMIEI SI COMERTULUI (- SDFEE ELECTRICA OLTENIA- ACT ADMINISTRATIV NR.14227 DIN 13-03-2007 EMIS DE OFICIUL REGISTRULUI COMERTULUI DE PE LANGA TRIBUNALUL DOLJ; ACT ADMINSTRATIV NR.2008 DIN 14-03-2007 EMIS DE TRIBUNALUL DOLJ; ACT NOTARIAL NR.641 DIN 09-03-2007 EMIS DE B.N.P. MONE GABRIELA SI ANDREI AUREL JEAN; ACT ADMINISTRATIV NR.57806 DIN 29-12-2016 EMIS DE OFICIUL REGISTRULUI COMERTULUI DE PE LANGA TRIBUNALUL DOLJ; ACT ADMINISTRATIV NR.22729 DIN 30-12-2016 EMIS DE OFICIUL REGISTRULUI COMERTULUI DE PE LANGA TRIBUNALUL DOLJ;);		
B2	Intabulare, drept de CONCESIUNEPE O PERIOADA DE 49 DE ANI INCEPAND CU DATA SEMNARII CONSTRUCTULUI DE CONCESIUNE, dobandit prin Conventie, cota actuala 1/1, cota initiala 1/1 1) DISTRIBUTIE ENERGIE OLTENIA SA, CIF:14491102	A1

C. Partea III. SARCINI .

Inscrieri privind dezmembramintele dreptului de proprietate, drepturi reale de garanție și sarcini	Referințe
NU SUNT	

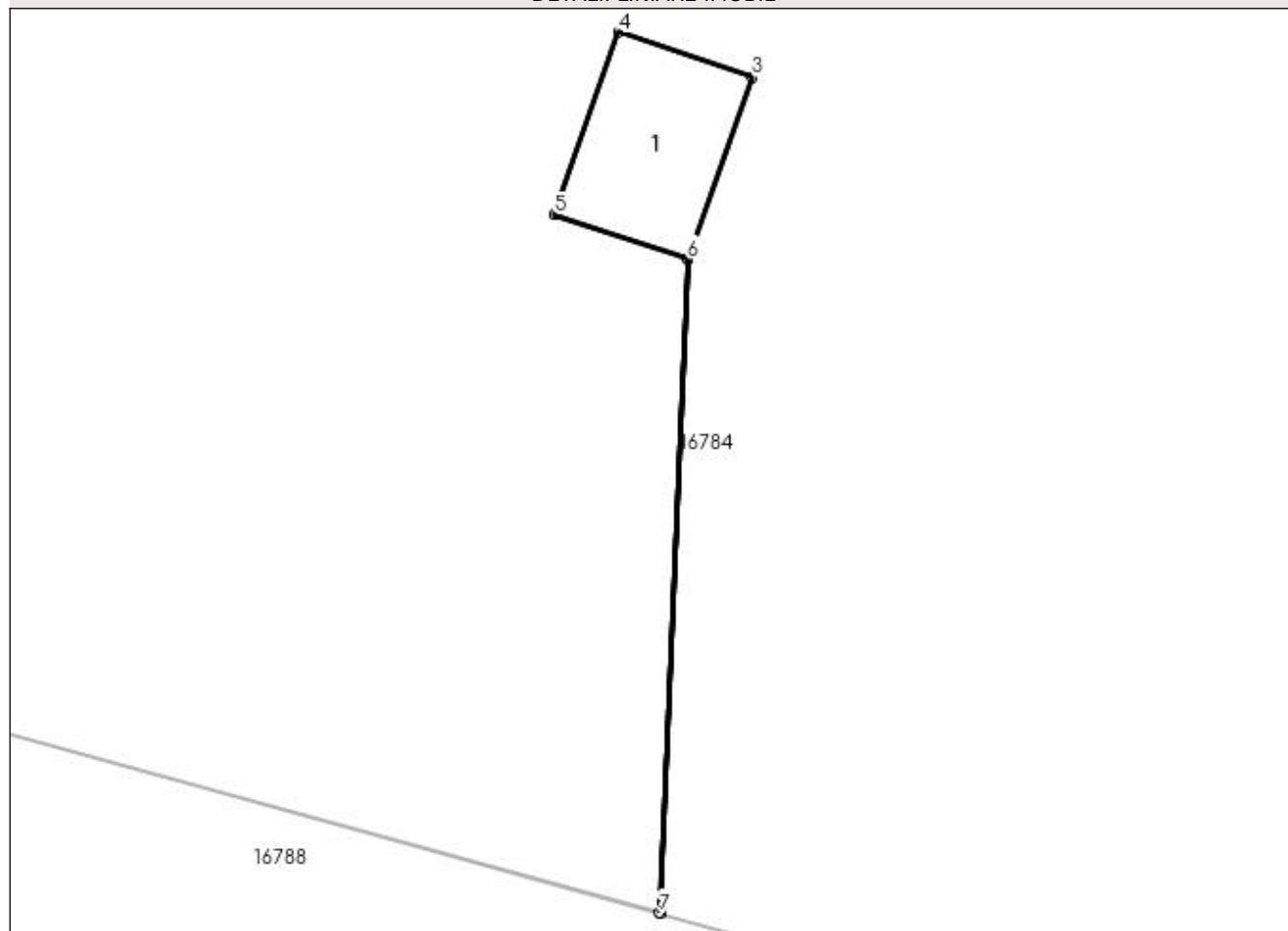
Anexa Nr. 1 La Partea I

Teren

Nr cadastral	Suprafața (mp)*	Observații / Referințe
	12	

* Suprafața este determinată în planul de proiecție Stereo 70.

DETALII LINIARE IMOBIL



Date referitoare la teren

Crt	Categorie folosință	Intra vilan	Suprafața (mp)	Tarla	Parcelă	Nr. topo	Observații / Referințe
1	curți constructii	NU	12	77	STALP	-	

Date referitoare la construcții

Crt	Număr	Destinație construcție	Supraf. (mp)	Situație juridică	Observații / Referințe
A1.1		construcții industriale și edilitare	12	Cu acte	Nr. niveluri:1; S. construita la sol:12 mp; STALP

Lungime Segmente

1) Valorile lungimilor segmentelor sunt obținute din proiecție în plan.

Punct început	X / Y	Punct sfârșit	X / Y	Lungime segment (** (m)
1	428.537,045 295.258,734	2	428.537,621 295.272,3	13.579
2	428.537,621 295.272,3	3	428.538,956 295.276,087	4.015
3	428.538,956 295.276,087	4	428.536,168 295.277,019	2.94

Punct început	X / Y	Punct sfârșit	X / Y	Lungime segment (** (m)
4	428.536,168 295.277,019	5	428.534,833 295.273,232	4.015
5	428.534,833 295.273,232	6	428.537,607 295.272,305	2.925
6	428.537,607 295.272,305	7	428.537,03 295.258,738	13.579
7	428.537,03 295.258,738	1	428.537,045 295.258,734	0.015

** Lungimile segmentelor sunt determinate în planul de proiecție Stereo 70 și sunt rotunjite la 1 milimetru.

*** Distanța dintre puncte este formată din segmente cumulate ce sunt mai mici decât valoarea 1 milimetru.

**DATE DESPRE IMOBILUL NR. 16787**

Oficiul de Cadastru și Publicitate Imobiliară DOLJ
Biroul de Cadastru și Publicitate Imobiliară Craiova

A. Partea I. Descrierea imobilului

TEREN Necunoscut

Adresa: Loc. Zanoaga, Jud. Dolj, T77, P143

Nr. Crt	Nr cadastral Nr. topografic	Suprafața* (mp)	Observații / Referințe
A1		Din acte: 2.800 Masurata: 1.198	Sector cadastral:22 Teren neimprejmut;

B. Partea II. Proprietari și acte

Inscrieri privitoare la dreptul de proprietate și alte drepturi reale		Referințe
/		
Act Notarial nr. ACT PARTA] AUT.727, din 19/05/2017 emis de N.P. OFELIA DRAGANCEA (CM NR.28 DIN 07-03-2017 EMIS DE N.P. GUNESCU-TUDOR MARINELA DANIELA; TDP 405-46024 DIN 24-03-1995 EMIS DE COMISIA JUDETEANA DOLJ);		
B1	Intabulare, drept de PROPRIETATE, dobandit prin lesire Din Indiviziune, cota actuala 1/1, cota initiala 1/1 1) PENA MIHAELA-ALINA	A1

C. Partea III. SARCINI .

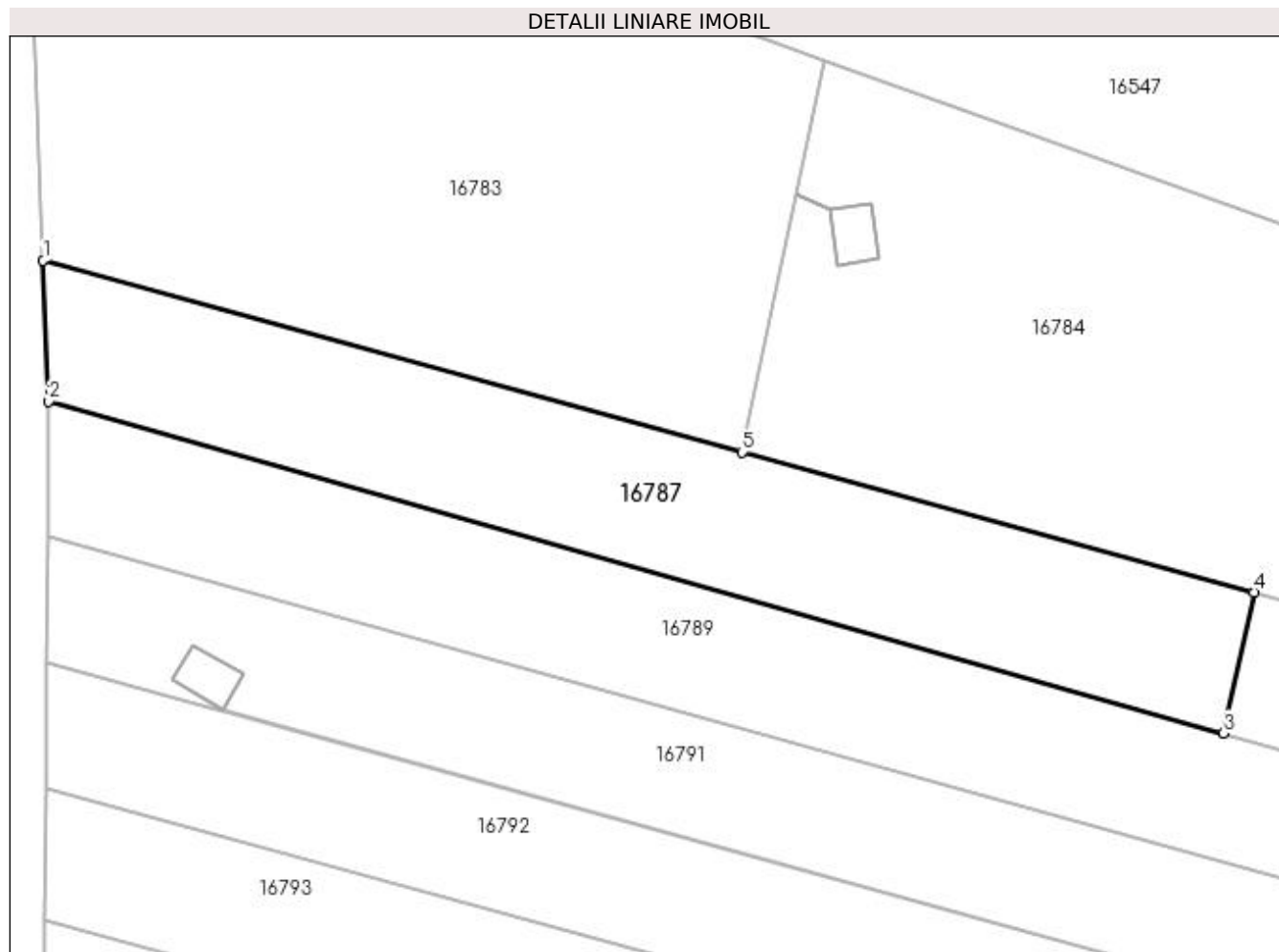
Inscrieri privind dezmembramintele dreptului de proprietate, drepturi reale de garanție și sarcini	Referințe
NU SUNT	

Anexa Nr. 1 La Partea I

Teren

Nr cadastral	Suprafața (mp)*	Observații / Referințe
	Din acte: 2.800 Masurata: 1.198	

* Suprafața este determinată în planul de proiecție Stereo 70.



Date referitoare la teren

Crt	Categorie folosință	Intra vilan	Suprafața (mp)	Tarla	Parcelă	Nr. topo	Observații / Referințe
1	arabil	DA	600	77	143	-	
2	vie	NU	598	77	143	-	

Lungime Segmente

1) Valorile lungimilor segmentelor sunt obținute din proiecție în plan.

Punct început	X / Y	Punct sfârșit	X / Y	Lungime segment (** (m)
1	428.332,968 295.321,301	2	428.333,394 295.309,577	11.731
2	428.333,394 295.309,577	3	428.431,461 295.281,874	101.905
3	428.431,461 295.281,874	4	428.434,005 295.293,636	12.034
4	428.434,005 295.293,636	5	428.391,268 295.305,338	44.31

Punct început	X / Y	Punct sfârșit	X / Y	Lungime segment (** (m)
5	428.391,268 295.305,338	1	428.332,968 295.321,301	60.446

** Lungimile segmentelor sunt determinate în planul de proiecție Stereo 70 și sunt rotunjite la 1 milimetru.

*** Distanța dintre puncte este formată din segmente cumulate ce sunt mai mici decât valoarea 1 milimetru.

**DATE DESPRE IMOBILUL NR. 16788**

Oficiul de Cadastru și Publicitate Imobiliară DOLJ
Biroul de Cadastru și Publicitate Imobiliară Craiova

A. Partea I. Descrierea imobilului

TEREN Extravilan

Adresa: Jud. Dolj, T77, P143

Nr. Crt	Nr cadastral Nr. topografic	Suprafața* (mp)	Observații / Referințe
A1		Din acte: 2.800 Masurata: 1.011	Sector cadastral:22 Teren neimprejmuit;

B. Partea II. Proprietari și acte

Inscrieri privitoare la dreptul de proprietate și alte drepturi reale	Referințe
/	
Act Administrativ nr. TDP 405-46024, din 24/03/1995 emis de COMISIA JUDETEANA DOLJ;	
B1	A1
Intabulare, drept de PROPRIETATE, dobandit prin Reconstituire, cota actuala 1/1, cota initiala 1/1 1) GHEORGHE ECATERINA, LIPSĂ CNP	

C. Partea III. SARCINI .

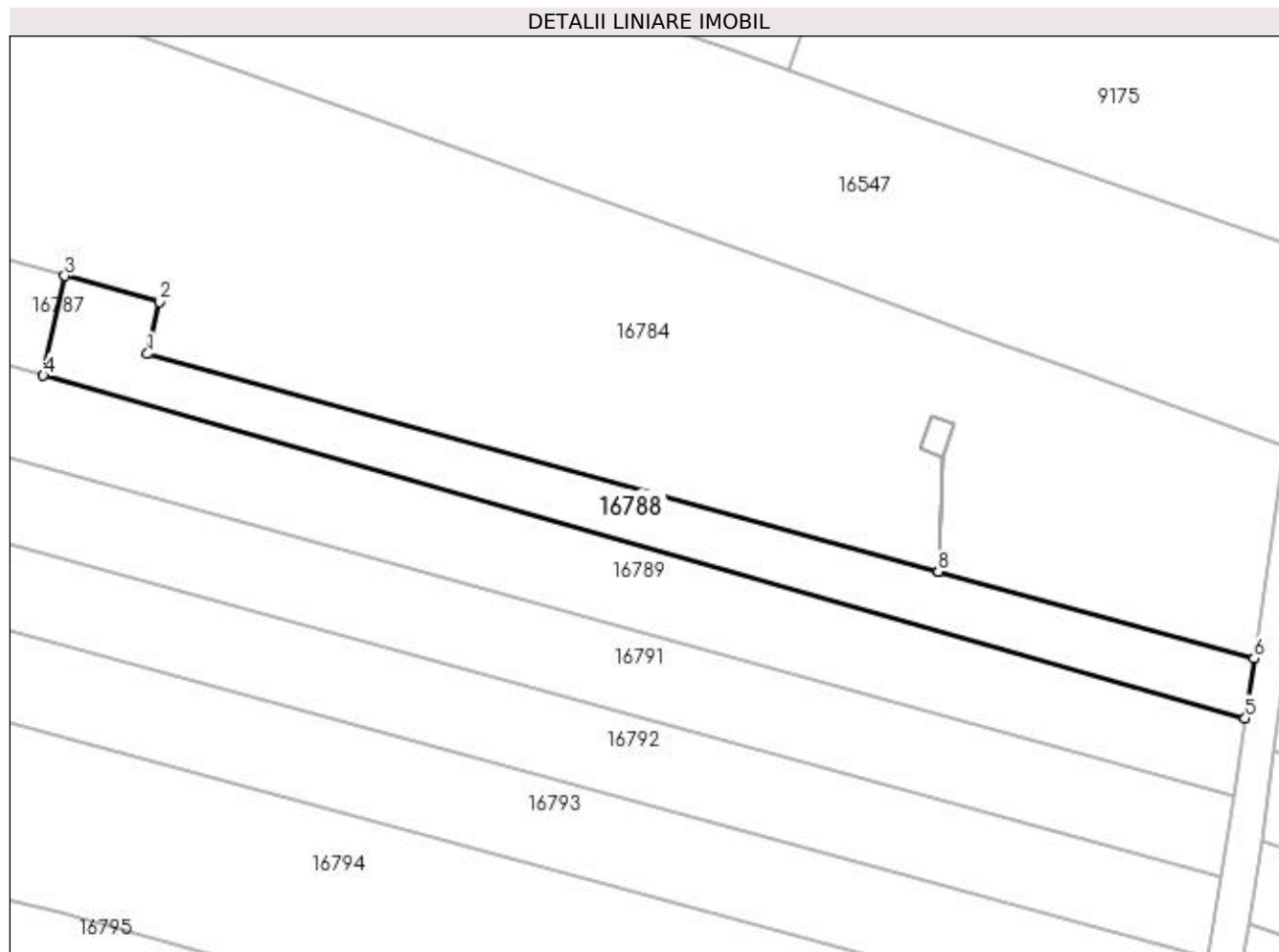
Inscrieri privind dezmembramintele dreptului de proprietate, drepturi reale de garanție și sarcini	Referințe
NU SUNT	

Anexa Nr. 1 La Partea I

Teren

Nr cadastral	Suprafața (mp)*	Observații / Referințe
	Din acte: 2.800 Masurata: 1.011	

* Suprafața este determinată în planul de proiecție Stereo 70.



Date referitoare la teren

Crt	Categorie folosință	Intravilan	Suprafața (mp)	Tarla	Parcelă	Nr. topo	Observații / Referințe
1	arabil	NU	1.011	77	143	-	

Lungime Segmente

1) Valorile lungimilor segmentelor sunt obținute din proiecție în plan.

Punct început	X / Y	Punct sfârșit	X / Y	Lungime segment (** (m)
1	428.443,759 295.284,422	2	428.445,139 295.290,587	6.318
2	428.445,139 295.290,587	3	428.434,005 295.293,636	11.543
3	428.434,005 295.293,636	4	428.431,461 295.281,874	12.034
4	428.431,461 295.281,874	5	428.573,25 295.241,463	147.435
5	428.573,25 295.241,463	6	428.574,277 295.248,487	7.098

Punct început	X / Y	Punct sfârșit	X / Y	Lungime segment (** (m)
6	428.574,277 295.248,487	7	428.537,045 295.258,734	38.616
7	428.537,045 295.258,734	8	428.537,03 295.258,738	0.015
8	428.537,03 295.258,738	1	428.443,759 295.284,422	96.743

** Lungimile segmentelor sunt determinate în planul de proiecție Stereo 70 și sunt rotunjite la 1 milimetru.

*** Distanța dintre puncte este formată din segmente cumulate ce sunt mai mici decât valoarea 1 milimetru.

**DATE DESPRE IMOBILUL NR. 16789**

Oficiul de Cadastru și Publicitate Imobiliară DOLJ
Biroul de Cadastru și Publicitate Imobiliară Craiova

A. Partea I. Descrierea imobilului

TEREN Necunoscut

Adresa: Loc. Zanoaga, Jud. Dolj, T77, P142

Nr. Crt	Nr cadastral Nr. topografic	Suprafața* (mp)	Observații / Referințe
A1		Din acte: 2.700 Masurata: 2.521	Sector cadastral:22 Teren neimprejmuit;

B. Partea II. Proprietari și acte

Inscrieri privitoare la dreptul de proprietate și alte drepturi reale		Referințe
/		
Act Notarial nr. ACT PARTAJ AUT.1834, din 18/12/2002 emis de N.P. PEIA OFELIA (CM NR.59 DIN 18-12-2002 EMIS DE N.P. PEIA OFELIA; TDP 633-48675 DIN 10-01-1996 EMIS DE COMIA JUDETEANA DOLJ);		
B1	Intabulare, drept de PROPRIETATE, dobandit prin lesire Din Indiviziune, cota actuala 1/1, cota initiala 1/1 1) MITRICA ANGELA	A1

C. Partea III. SARCINI .

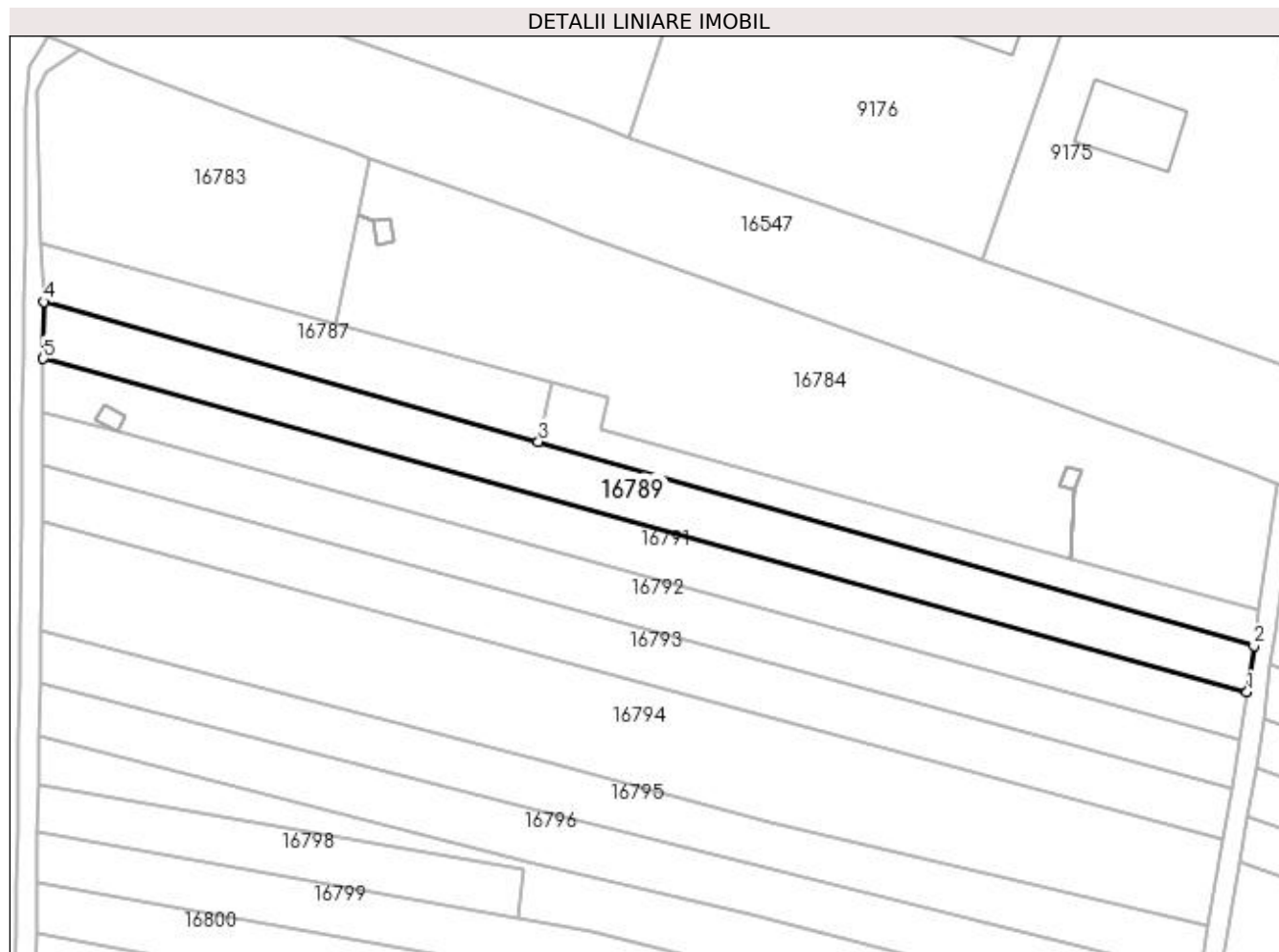
Inscrieri privind dezmembramintele dreptului de proprietate, drepturi reale de garanție și sarcini	Referințe
NU SUNT	

Anexa Nr. 1 La Partea I

Teren

Nr cadastral	Suprafața (mp)*	Observații / Referințe
	Din acte: 2.700 Masurata: 2.521	

* Suprafața este determinată în planul de proiecție Stereo 70.



Date referitoare la teren

Crt	Categorie folosință	Intravilan	Suprafața (mp)	Tarla	Parcelă	Nr. topo	Observații / Referințe
1	arabil	DA	390	77	142	-	
2	vie	DA	277	77	142	-	
3	vie	NU	400	77	142	-	
4	arabil	NU	1.454	77	142	-	

Lungime Segmente

1) Valorile lungimilor segmentelor sunt obținute din proiecție în plan.

Punct început	X / Y	Punct sfârșit	X / Y	Lungime segment (** (m)
1	428.571,849 295.232,219	2	428.573,25 295.241,463	9.35
2	428.573,25 295.241,463	3	428.431,461 295.281,874	147.435
3	428.431,461 295.281,874	4	428.333,394 295.309,577	101.905

Punct început	X / Y	Punct sfârșit	X / Y	Lungime segment (** (m)
4	428.333,394 295.309,577	5	428.333,32 295.298,304	11.274
5	428.333,32 295.298,304	1	428.571,849 295.232,219	247.514

** Lungimile segmentelor sunt determinate în planul de proiecție Stereo 70 și sunt rotunjite la 1 milimetru.

*** Distanța dintre puncte este formată din segmente cumulate ce sunt mai mici decât valoarea 1 milimetru.

**DATE DESPRE IMOBILUL NR. 16790**

Oficiul de Cadastru și Publicitate Imobiliară DOLJ
Biroul de Cadastru și Publicitate Imobiliară Craiova

A. Partea I. Descrierea imobilului

TEREN Extravilan

Adresa: Jud. Dolj, T77, STALP

Nr. Crt	Nr cadastral Nr. topografic	Suprafața* (mp)	Observații / Referințe
A1		17	Sector cadastral:22 Teren neimprijmit;

Construcții

Crt	Nr cadastral Nr. topografic	Adresa	Observații / Referințe
A1.1		Jud. Dolj	Nr. niveluri:1; S. construita la sol:17 mp; STALP

B. Partea II. Proprietari și acte

Inscrieri privitoare la dreptul de proprietate și alte drepturi reale		Referințe
/		
Act Administrativ nr. DECRET PREZIDENTIAL NR.93, din 22/05/1985 emis de PRESEDINTELE REPUBLICII SOCIALISTE ROMANIA;		
B1	Intabulare, drept de PROPRIETATE, dobandit prin Lege, cota actuala 1/1, cota initiala 1/1 1) STATUL ROMAN-DOMENIUL PUBLIC, LIPSĂ CNP	A1, A1.1
Act Administrativ nr. CONTRACT CONCESIUNE NR.6, din 20/06/2005 emis de MINISTERUL ECONOMIEI SI COMERTULUI (- SDFEE ELECTRICA OLTENIA- ACT ADMINISTRATIV NR.14227 DIN 13-03-2007 EMIS DE OFICIUL REGISTRULUI COMERTULUI DE PE LANGA TRIBUNALUL DOLJ; ACT ADMINSTRATIV NR.2008 DIN 14-03-2007 EMIS DE TRIBUNALUL DOLJ; ACT NOTARIAL NR.641 DIN 09-03-2007 EMIS DE B.N.P. MONE GABRIELA SI ANDREI AUREL JEAN; ACT ADMINISTRATIV NR.57806 DIN 29-12-2016 EMIS DE OFICIUL REGISTRULUI COMERTULUI DE PE LANGA TRIBUNALUL DOLJ; ACT ADMINISTRATIV NR.22729 DIN 30-12-2016 EMIS DE OFICIUL REGISTRULUI COMERTULUI DE PE LANGA TRIBUNALUL DOLJ;);		
B2	Intabulare, drept de CONCESIUNEPE O PERIOADA DE 49 DE ANI INCEPAND CU DATA SEMNARII CONSTRUCTULUI DE CONCESIUNE, dobandit prin Conventie, cota actuala 1/1, cota initiala 1/1 1) DISTRIBUTIE ENERGIE OLTENIA SA, CIF:14491102	A1

C. Partea III. SARCINI .

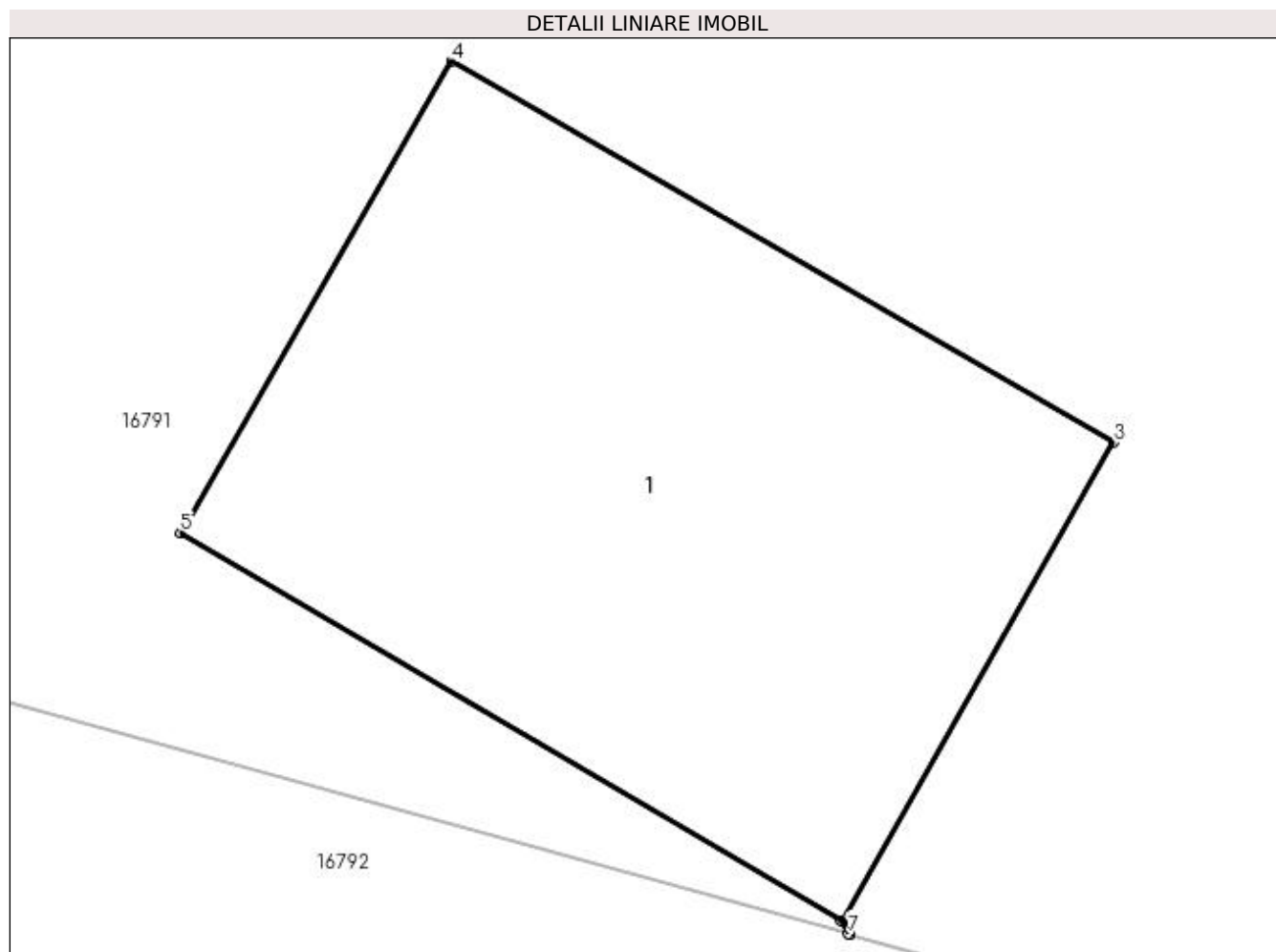
Inscrieri privind dezmembramintele dreptului de proprietate, drepturi reale de garanție și sarcini	Referințe
NU SUNT	

Anexa Nr. 1 La Partea I

Teren

Nr cadastral	Suprafața (mp)*	Observații / Referințe
	17	

* Suprafața este determinată în planul de proiecție Stereo 70.



Date referitoare la teren

Crt	Categorie folosință	Intra vilan	Suprafața (mp)	Tarla	Parcelă	Nr. topo	Observații / Referințe
1	curți constructii	NU	17	77	STALP	-	

Date referitoare la construcții

Crt	Număr	Destinație construcție	Supraf. (mp)	Situație juridică	Observații / Referințe
A1.1		construcții industriale și edilitare	17	Cu acte	Nr. niveluri:1; S. construita la sol:17 mp; STALP

Lungime Segmente

1) Valorile lungimilor segmentelor sunt obținute din proiecție în plan.

Punct început	X / Y	Punct sfârșit	X / Y	Lungime segment (** (m)
1	428.347,988 295.283,776	2	428.347,939 295.283,86	0.098
2	428.347,939 295.283,86	3	428.349,644 295.286,865	3.455
3	428.349,644 295.286,865	4	428.345,483 295.289,255	4.799

Punct început	X / Y	Punct sfârșit	X / Y	Lungime segment (** (m)
4	428.345,483 295.289,255	5	428.343,783 295.286,294	3.414
5	428.343,783 295.286,294	6	428.347,93 295.283,866	4.806
6	428.347,93 295.283,866	7	428.347,979 295.283,779	0.099
7	428.347,979 295.283,779	1	428.347,988 295.283,776	0.01

** Lungimile segmentelor sunt determinate în planul de proiecție Stereo 70 și sunt rotunjite la 1 milimetru.

*** Distanța dintre puncte este formată din segmente cumulate ce sunt mai mici decât valoarea 1 milimetru.

**DATE DESPRE IMOBILUL NR. 16791**

Oficiul de Cadastru și Publicitate Imobiliară DOLJ
Biroul de Cadastru și Publicitate Imobiliară Craiova

A. Partea I. Descrierea imobilului

TEREN Necunoscut

Adresa: Loc. Zanoaga, Jud. Dolj, T77, P141

Nr. Crt	Nr cadastral Nr. topografic	Suprafața* (mp)	Observații / Referințe
A1		Din acte: 2.500 Masurata: 2.409	Sector cadastral:22 Teren neimprejmuit;

B. Partea II. Proprietari și acte

Inscrieri privitoare la dreptul de proprietate și alte drepturi reale		Referințe
/		
Act Notarial nr. ACT PARTAJ AUT.2375, din 29/10/2021 emis de BNP UDRISTOIU IOANA MIRELA (TDP 293-42780/20-02-1995;CM NR.140/24.08.2021);		
B1	Intabulare, drept de PROPRIETATE, dobandit prin lesire Din Indiviziune, cota actuala 1/1, cota initiala 1/1 1) BUREAC DANIEL	A1

C. Partea III. SARCINI .

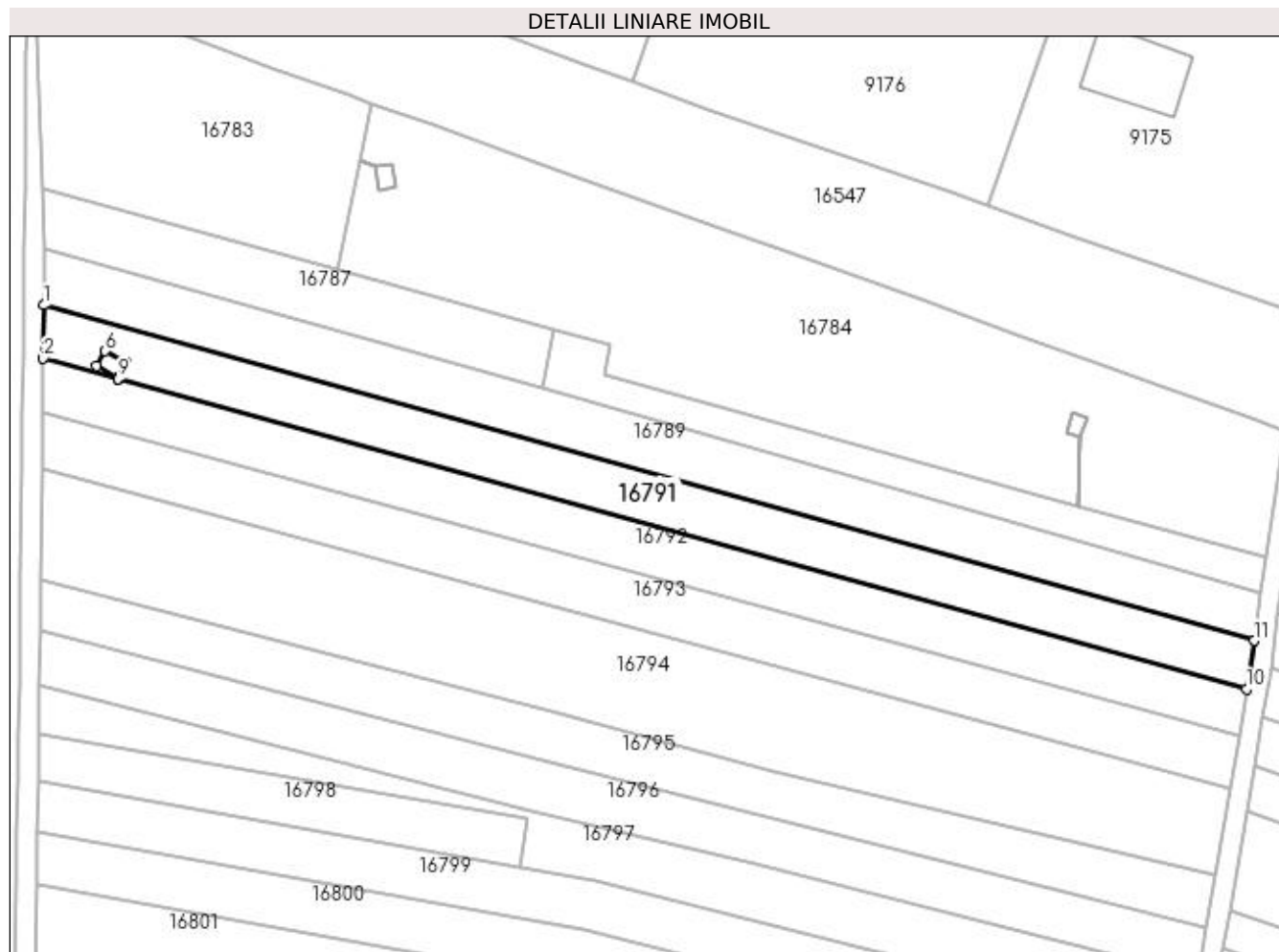
Inscrieri privind dezmembramintele dreptului de proprietate, drepturi reale de garanție și sarcini	Referințe
NU SUNT	

Anexa Nr. 1 La Partea I

Teren

Nr cadastral	Suprafața (mp)*	Observații / Referințe
	Din acte: 2.500 Masurata: 2.409	

* Suprafața este determinată în planul de proiecție Stereo 70.



Date referitoare la teren

Crt	Categorie folosință	Intra vilan	Suprafața (mp)	Tarla	Parcelă	Nr. topo	Observații / Referințe
1	arabil	DA	333	77	141	-	
2	vie	DA	286	77	141	-	
3	vie	NU	358	77	141	-	
4	arabil	NU	1.432	77	141	-	

Lungime Segmente

1) Valorile lungimilor segmentelor sunt obținute din proiecție în plan.

Punct început	X / Y	Punct sfârșit	X / Y	Lungime segment (** (m)
1	428.333,32 295.298,304	2	428.333,251 295.287,822	10.482
2	428.333,251 295.287,822	3	428.347,979 295.283,779	15.273
3	428.347,979 295.283,779	4	428.347,93 295.283,866	0.099

Punct început	X / Y	Punct sfârșit	X / Y	Lungime segment (** (m)
4	428.347,93 295.283,866	5	428.343,783 295.286,294	4.806
5	428.343,783 295.286,294	6	428.345,483 295.289,255	3.414
6	428.345,483 295.289,255	7	428.349,644 295.286,865	4.799
7	428.349,644 295.286,865	8	428.347,939 295.283,86	3.455
8	428.347,939 295.283,86	9	428.347,988 295.283,776	0.098
9	428.347,988 295.283,776	10	428.570,384 295.222,725	230.624
10	428.570,384 295.222,725	11	428.571,849 295.232,219	9.606
11	428.571,849 295.232,219	1	428.333,32 295.298,304	247.514

** Lungimile segmentelor sunt determinate în planul de proiecție Stereo 70 și sunt rotunjite la 1 milimetru.

*** Distanța dintre puncte este formată din segmente cumulate ce sunt mai mici decât valoarea 1 milimetru.

**DATE DESPRE IMOBILUL NR. 16792**

Oficiul de Cadastru și Publicitate Imobiliară DOLJ
Biroul de Cadastru și Publicitate Imobiliară Craiova

A. Partea I. Descrierea imobilului

TEREN Necunoscut

Adresa: Loc. Zanoaga, Jud. Dolj, T77, P140

Nr. Crt	Nr cadastral Nr. topografic	Suprafața* (mp)	Observații / Referințe
A1		Din acte: 2.500 Masurata: 2.411	Sector cadastral:22 Teren neimprejmuit;

B. Partea II. Proprietari și acte

Inscrieri privitoare la dreptul de proprietate și alte drepturi reale		Referințe
/		
Act Administrativ nr. TDP 455-46024, din 06/10/1995 emis de COMISIA JUDETEANA DOLJ (CERTIFICAT DECES SERIA DP NR.350268);		
B1	Intabulare, drept de PROPRIETATE, dobandit prin Reconstituire, cota actuala 1/1, cota initiala 1/1 1) MITRICĂ ȘTEFAN DEFUNCT:Da	A1

C. Partea III. SARCINI .

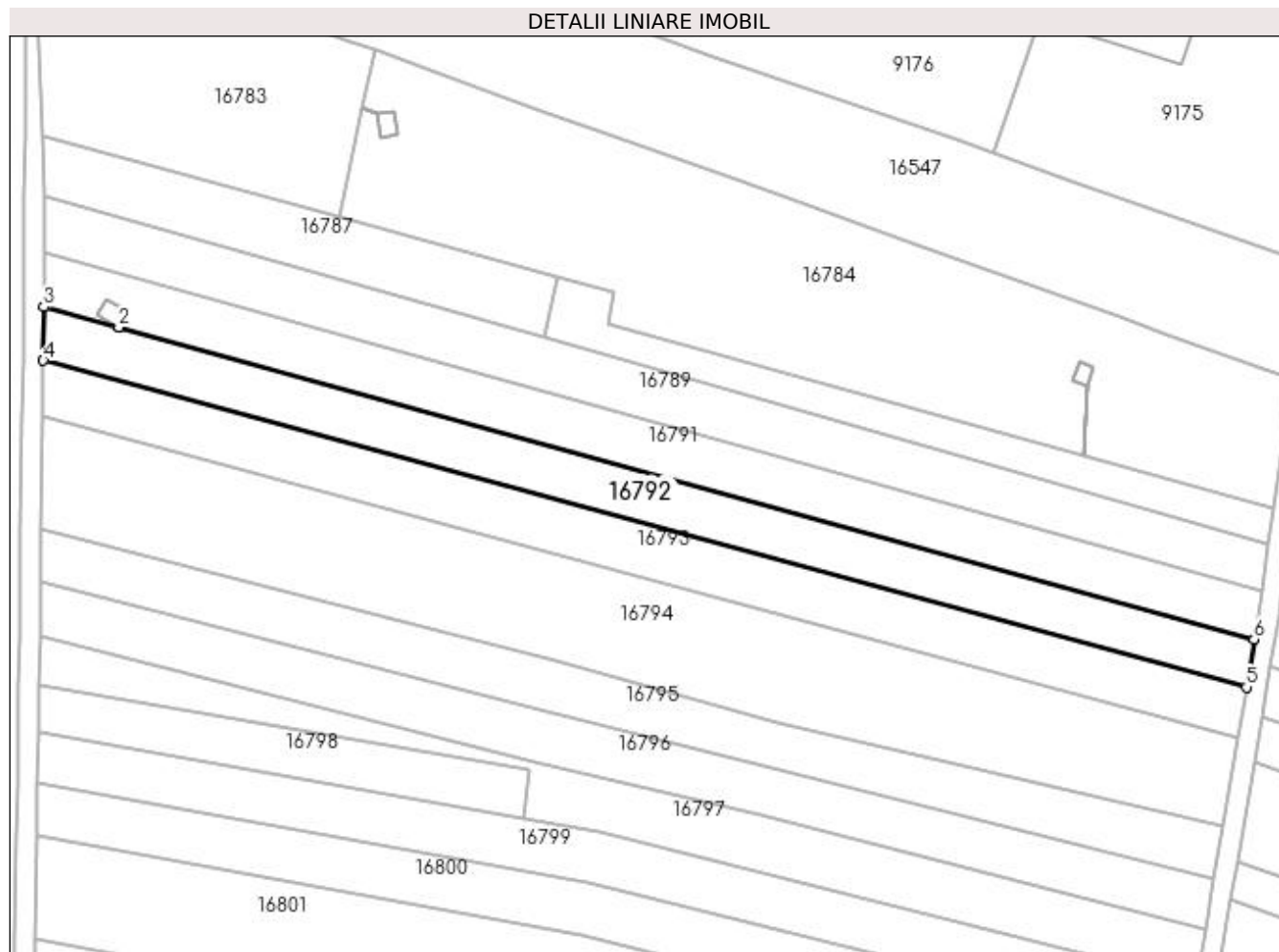
Inscrieri privind dezmembramintele dreptului de proprietate, drepturi reale de garanție și sarcini	Referințe
NU SUNT	

Anexa Nr. 1 La Partea I

Teren

Nr cadastral	Suprafața (mp)*	Observații / Referințe
	Din acte: 2.500 Masurata: 2.411	

* Suprafața este determinată în planul de proiecție Stereo 70.



Date referitoare la teren

Crt	Categorie folosință	Intravilan	Suprafața (mp)	Tarla	Parcelă	Nr. topo	Observații / Referințe
1	arabil	DA	336	77	140	-	
2	vie	DA	312	77	140	-	
3	vie	NU	334	77	140	-	
4	arabil	NU	1.429	77	140	-	

Lungime Segmente

1) Valorile lungimilor segmentelor sunt obținute din proiecție în plan.

Punct început	X / Y	Punct sfârșit	X / Y	Lungime segment (** (m)
1	428.347,988 295.283,776	2	428.347,979 295.283,779	0.01
2	428.347,979 295.283,779	3	428.333,251 295.287,822	15.273
3	428.333,251 295.287,822	4	428.333,181 295.277,272	10.55

Punct început	X / Y	Punct sfârșit	X / Y	Lungime segment (** (m)
4	428.333,181 295.277,272	5	428.568,887 295.213,31	244.23
5	428.568,887 295.213,31	6	428.570,384 295.222,725	9.533
6	428.570,384 295.222,725	1	428.347,988 295.283,776	230.624

** Lungimile segmentelor sunt determinate în planul de proiecție Stereo 70 și sunt rotunjite la 1 milimetru.

*** Distanța dintre puncte este formată din segmente cumulate ce sunt mai mici decât valoarea 1 milimetru.

**DATE DESPRE IMOBILUL NR. 16793**

Oficiul de Cadastru și Publicitate Imobiliară DOLJ
 Biroul de Cadastru și Publicitate Imobiliară Craiova

A. Partea I. Descrierea imobilului

TEREN Necunoscut

Adresa: Loc. Zanoaga, Jud. Dolj, T77, P139

Nr. Crt	Nr cadastral Nr. topografic	Suprafața* (mp)	Observații / Referințe
A1		Din acte: 2.600 Masurata: 2.533	Sector cadastral:22 Teren neimprejmuit;

B. Partea II. Proprietari și acte

Inscrieri privitoare la dreptul de proprietate și alte drepturi reale		Referințe
/		
Act Administrativ nr. TDP 1100-44825, din 06/05/1997 emis de COMISIA JUDETEANA DOLJ (CERTIFICAT DECES SERIA DA NR.242691);		
B1	Intabulare, drept de PROPRIETATE, dobandit prin Reconstituire, cota actuala 1/1, cota initiala 1/1 1) VINTILĂ ILIE, LIPSĂ CNP DEFUNCT:Da	A1

C. Partea III. SARCINI .

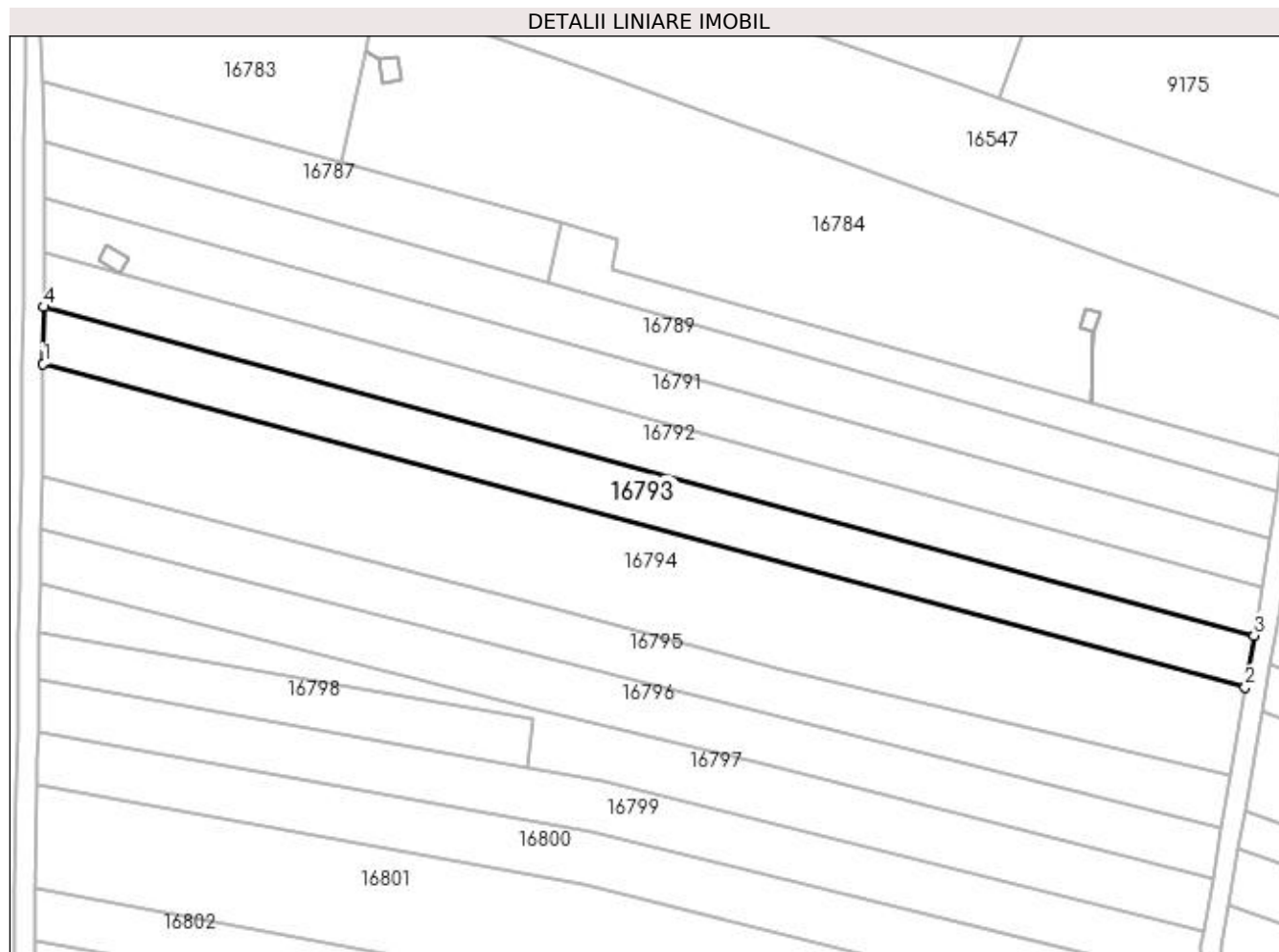
Inscrieri privind dezmembramintele dreptului de proprietate, drepturi reale de garanție și sarcini	Referințe
NU SUNT	

Anexa Nr. 1 La Partea I

Teren

Nr cadastral	Suprafața (mp)*	Observații / Referințe
	Din acte: 2.600 Masurata: 2.533	

* Suprafața este determinată în planul de proiecție Stereo 70.



Date referitoare la teren

Crt	Categorie folosință	Intravilan	Suprafața (mp)	Tarla	Parcelă	Nr. topo	Observații / Referințe
1	arabil	DA	330	77	139	-	
2	vie	DA	350	77	139	-	
3	vie	NU	330	77	139	-	
4	arabil	NU	1.523	77	139	-	

Lungime Segmente

1) Valorile lungimilor segmentelor sunt obținute din proiecție în plan.

Punct început	X / Y	Punct sfârșit	X / Y	Lungime segment (** (m)
1	428.333,109 295.266,224	2	428.567,187 295.203,27	242.396
2	428.567,187 295.203,27	3	428.568,887 295.213,31	10.183
3	428.568,887 295.213,31	4	428.333,181 295.277,272	244.23

Punct început	X / Y	Punct sfârșit	X / Y	Lungime segment (** (m)
4	428.333,181 295.277,272	1	428.333,109 295.266,224	11.049

** Lungimile segmentelor sunt determinate în planul de proiecție Stereo 70 și sunt rotunjite la 1 milimetru.

*** Distanța dintre puncte este formată din segmente cumulate ce sunt mai mici decât valoarea 1 milimetru.

**DATE DESPRE IMOBILUL NR. 16794**

Oficiul de Cadastru și Publicitate Imobiliară DOLJ
Biroul de Cadastru și Publicitate Imobiliară Craiova

A. Partea I. Descrierea imobilului

TEREN Necunoscut

Adresa: Loc. Zanoaga, Jud. Dolj, T77, P138

Nr. Crt	Nr cadastral Nr. topografic	Suprafața* (mp)	Observații / Referințe
A1		Din acte: 5.100 Masurata: 4.789	Sector cadastral:22 Teren neimprejmuit;

B. Partea II. Proprietari și acte

Inscrieri privitoare la dreptul de proprietate și alte drepturi reale		Referințe
/		
Act Administrativ nr. TDP 18279, din 22/05/2014 emis de COMISIA JUDETEANA DOLJ;		
B1	Intabulare, drept de PROPRIETATE, dobandit prin Reconstituire, cota actuala 1/1, cota initiala 1/1 1) OANCE VASILE , LIPSĂ CNP	A1

C. Partea III. SARCINI .

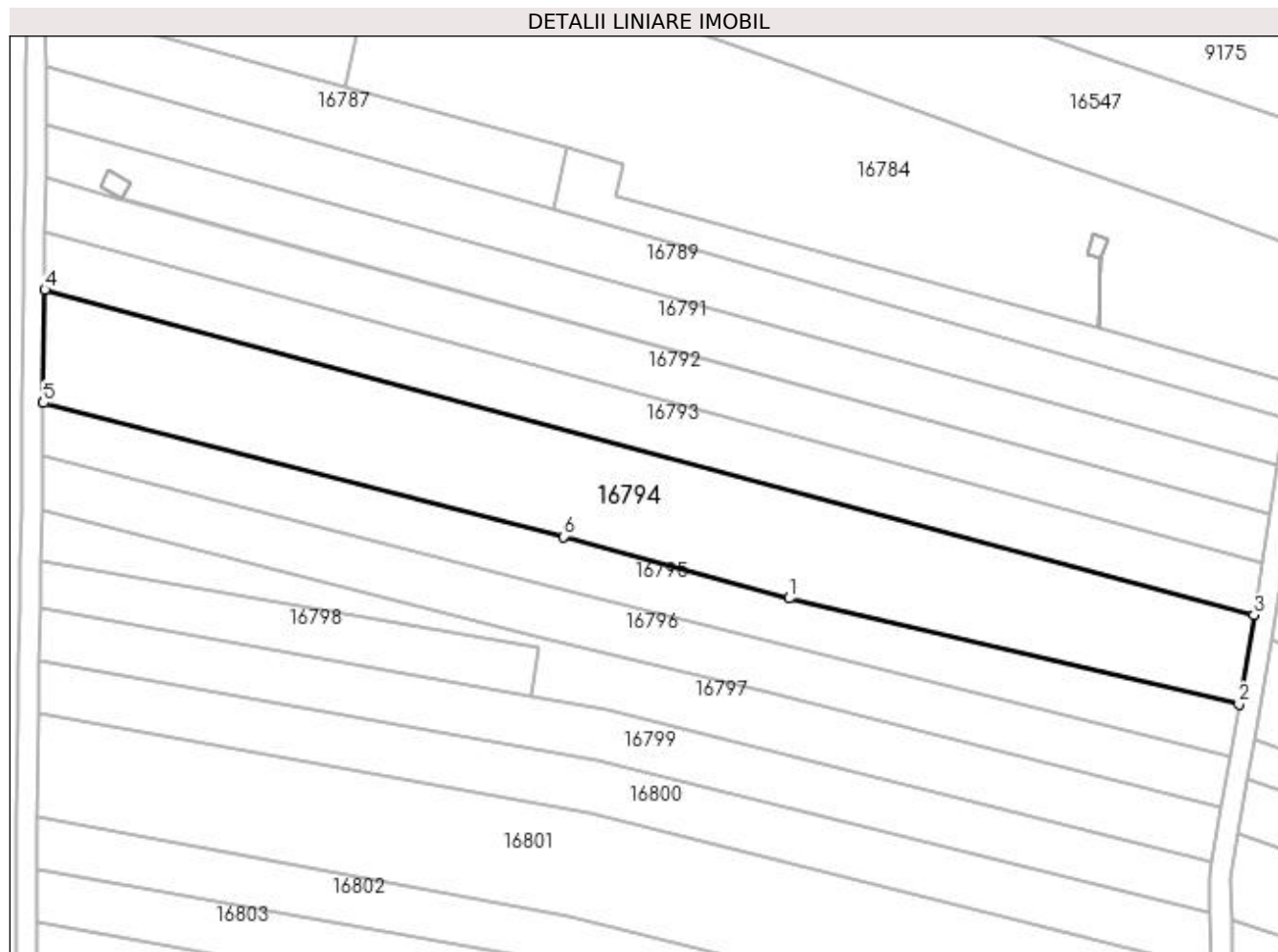
Inscrieri privind dezmembramintele dreptului de proprietate, drepturi reale de garanție și sarcini	Referințe
NU SUNT	

Anexa Nr. 1 La Partea I

Teren

Nr cadastral	Suprafața (mp)*	Observații / Referințe
	Din acte: 5.100 Masurata: 4.789	

* Suprafața este determinată în planul de proiecție Stereo 70.



Date referitoare la teren

Crt	Categorie folosință	Intravilan	Suprafața (mp)	Tarla	Parcelă	Nr. topo	Observații / Referințe
1	arabil	DA	830	77	138	-	
2	vie	DA	515	77	138	-	
3	vie	NU	950	77	138	-	
4	arabil	NU	2.494	77	138	-	

Lungime Segmente

1) Valorile lungimilor segmentelor sunt obținute din proiecție în plan.

Punct început	X / Y	Punct sfârșit	X / Y	Lungime segment (** (m)
1	428.477,175 295.206,482	2	428.564,252 295.185,997	89.454
2	428.564,252 295.185,997	3	428.567,187 295.203,27	17.52
3	428.567,187 295.203,27	4	428.333,109 295.266,224	242.396

Punct început	X / Y	Punct sfârșit	X / Y	Lungime segment (** (m)
4	428.333,109 295.266,224	5	428.332,794 295.244,324	21.902
5	428.332,794 295.244,324	6	428.433,483 295.218,455	103.958
6	428.433,483 295.218,455	1	428.477,175 295.206,482	45.303

** Lungimile segmentelor sunt determinate în planul de proiecție Stereo 70 și sunt rotunjite la 1 milimetru.

*** Distanța dintre puncte este formată din segmente cumulate ce sunt mai mici decât valoarea 1 milimetru.

**DATE DESPRE IMOBILUL NR. 16795**

Oficiul de Cadastru și Publicitate Imobiliară DOLJ
 Biroul de Cadastru și Publicitate Imobiliară Craiova

A. Partea I. Descrierea imobilului

TEREN Necunoscut

Adresa: Loc. Zanoaga, Jud. Dolj, T77, P137

Nr. Crt	Nr cadastral Nr. topografic	Suprafața* (mp)	Observații / Referințe
A1		Din acte: 2.400 Masurata: 2.311	Sector cadastral:22 Teren neimprejmuit;

B. Partea II. Proprietari și acte

Inscrieri privitoare la dreptul de proprietate și alte drepturi reale		Referințe
/		
Act Administrativ nr. TDP 255-42780, din 13/02/1995 emis de COMISIA JUDETEANA DOLJ;		
B1	Intabulare, drept de PROPRIETATE, dobandit prin Reconstituire, cota actuala 1/1, cota initiala 1/1 1) CALDARUSE MARIN, LIPSĂ CNP	A1

C. Partea III. SARCINI .

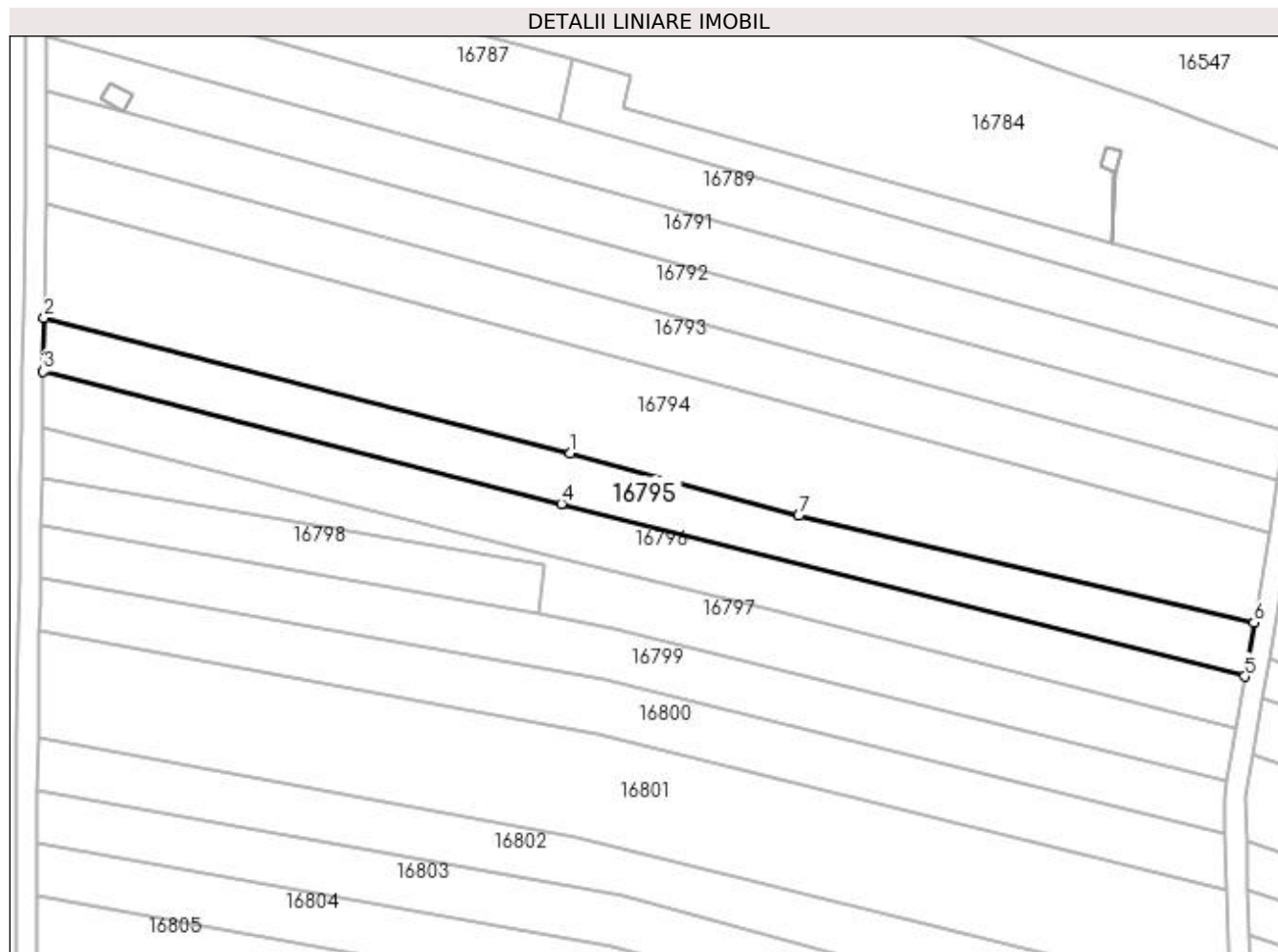
Inscrieri privind dezmembramintele dreptului de proprietate, drepturi reale de garanție și sarcini	Referințe
NU SUNT	

Anexa Nr. 1 La Partea I

Teren

Nr cadastral	Suprafața (mp)*	Observații / Referințe
	Din acte: 2.400 Masurata: 2.311	

* Suprafața este determinată în planul de proiecție Stereo 70.



Date referitoare la teren

Crt	Categorie folosință	Intravilan	Suprafața (mp)	Tarla	Parcelă	Nr. topo	Observații / Referințe
1	arabil	DA	275	77	137	-	IDENTIC CU T61
2	vie	DA	365	77	137	-	IDENTIC CU T61
3	vie	NU	635	77	137	-	IDENTIC CU T61
4	arabil	NU	1.036	77	137	-	IDENTIC CU T61

Lungime Segmente

1) Valorile lungimilor segmentelor sunt obținute din proiecție în plan.

Punct început	X / Y	Punct sfârșit	X / Y	Lungime segment (** (m)
1	428.433,483 295.218,455	2	428.332,794 295.244,324	103.958
2	428.332,794 295.244,324	3	428.332,647 295.234,041	10.284
3	428.332,647 295.234,041	4	428.431,798 295.208,747	102.327

Punct început	X / Y	Punct sfârșit	X / Y	Lungime segment (** (m)
4	428.431,798 295.208,747	5	428.562,484 295.175,724	134.794
5	428.562,484 295.175,724	6	428.564,252 295.185,997	10.424
6	428.564,252 295.185,997	7	428.477,175 295.206,482	89.454
7	428.477,175 295.206,482	1	428.433,483 295.218,455	45.303

** Lungimile segmentelor sunt determinate în planul de proiecție Stereo 70 și sunt rotunjite la 1 milimetru.

*** Distanța dintre puncte este formată din segmente cumulate ce sunt mai mici decât valoarea 1 milimetru.

**DATE DESPRE IMOBILUL NR. 16796**

Oficiul de Cadastru și Publicitate Imobiliară DOLJ
Biroul de Cadastru și Publicitate Imobiliară Craiova

A. Partea I. Descrierea imobilului

TEREN Necunoscut

Adresa: Loc. Zanoaga, Jud. Dolj, T77, P136

Nr. Crt	Nr cadastral Nr. topografic	Suprafața* (mp)	Observații / Referințe
A1		Din acte: 2.500 Masurata: 2.378	Sector cadastral:22 Teren neimprejmuit;

B. Partea II. Proprietari și acte

Inscrieri privitoare la dreptul de proprietate și alte drepturi reale		Referințe
/		
Act Notarial nr. CM NR.14, din 19/03/2021 emis de N.P. NEAGOE MONICA (TDP 448-46024 DIN 11-10-1995 EMIS DE COMISIA JUDETEANA DOLJ);		
B1	Intabulare, drept de PROPRIETATE, dobandit prin Succesiune, cota actuala 1/1, cota initiala 1/1 1) ALECU DUMITRU	A1

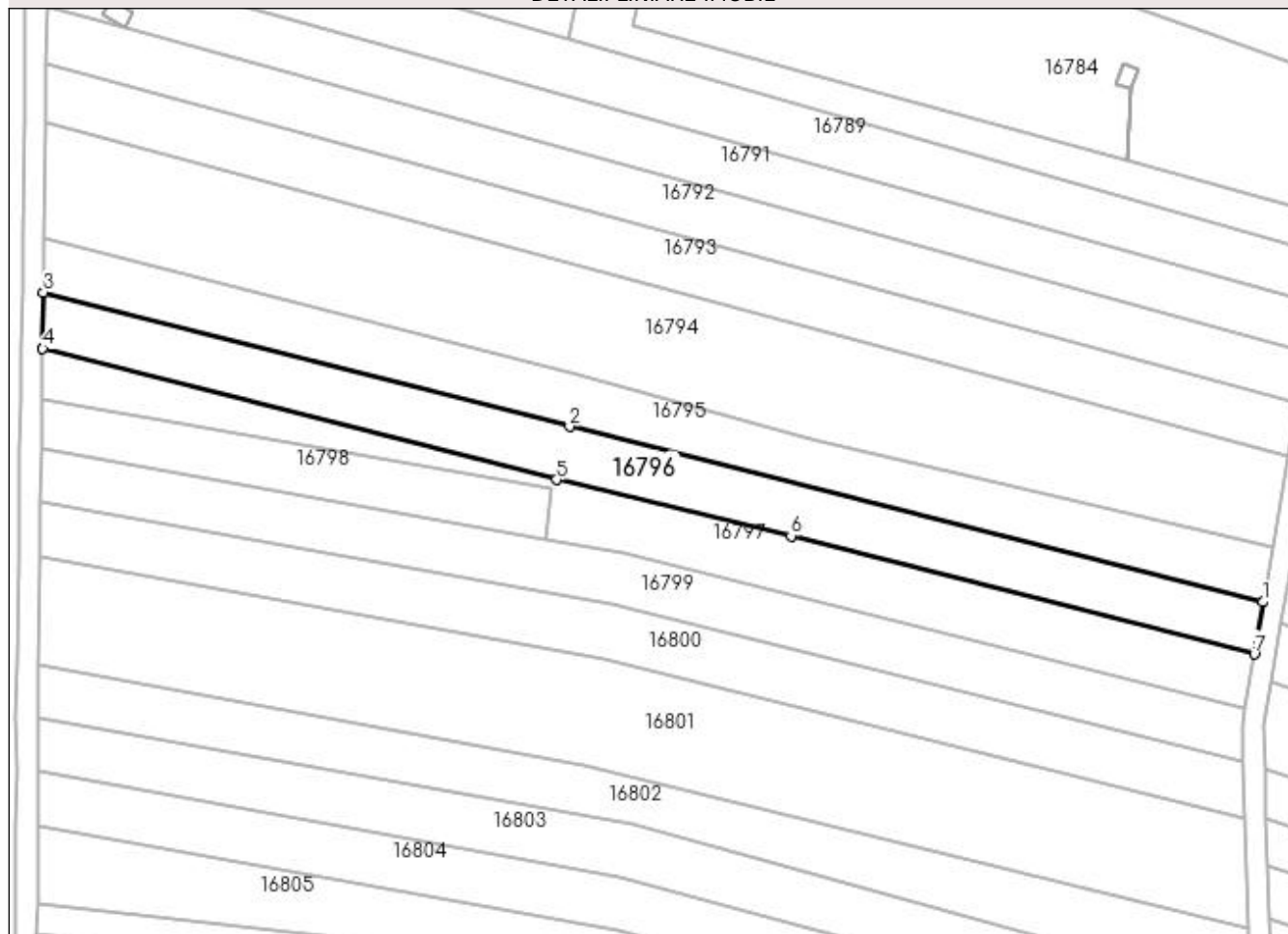
C. Partea III. SARCINI .

Inscrieri privind dezmembramintele dreptului de proprietate, drepturi reale de garanție și sarcini	Referințe
NU SUNT	

Anexa Nr. 1 La Partea I**Teren**

Nr cadastral	Suprafața (mp)*	Observații / Referințe
	Din acte: 2.500 Masurata: 2.378	

* Suprafața este determinată în planul de proiecție Stereo 70.

DETALII LINIARE IMOBIL**Date referitoare la teren**

Crt	Categorie folosință	Intra vilan	Suprafața (mp)	Tarla	Parcelă	Nr. topo	Observații / Referințe
1	arabil	DA	455	77	136	-	
2	vie	DA	200	77	136	-	
3	vie	NU	150	77	136	-	
4	arabil	NU	1.573	77	136	-	

Lungime Segmente

1) Valorile lungimilor segmentelor sunt obținute din proiecție în plan.

Punct început	X / Y	Punct sfârșit	X / Y	Lungime segment (** (m)
1	428.562,484 295.175,724	2	428.431,798 295.208,747	134.794
2	428.431,798 295.208,747	3	428.332,647 295.234,041	102.327
3	428.332,647 295.234,041	4	428.332,495 295.223,45	10.592

Punct început	X / Y	Punct sfârșit	X / Y	Lungime segment (** (m)
4	428.332,495 295.223,45	5	428.429,325 295.198,748	99.932
5	428.429,325 295.198,748	6	428.473,564 295.188,149	45.491
6	428.473,564 295.188,149	7	428.560,841 295.165,925	90.062
7	428.560,841 295.165,925	1	428.562,484 295.175,724	9.935

** Lungimile segmentelor sunt determinate în planul de proiecție Stereo 70 și sunt rotunjite la 1 milimetru.

*** Distanța dintre puncte este formată din segmente cumulate ce sunt mai mici decât valoarea 1 milimetru.

**DATE DESPRE IMOBILUL NR. 16797**

Oficiul de Cadastru și Publicitate Imobiliară DOLJ
Biroul de Cadastru și Publicitate Imobiliară Craiova

A. Partea I. Descrierea imobilului

TEREN Necunoscut

Adresa: Loc. Zanoaga, Jud. Dolj, T77, P135

Nr. Crt	Nr cadastral Nr. topografic	Suprafața* (mp)	Observații / Referințe
A1		Din acte: 900 Masurata: 2.000	Sector cadastral:22 Teren neimprejmuit;

B. Partea II. Proprietari și acte

Inscrieri privitoare la dreptul de proprietate și alte drepturi reale		Referințe
/		
Act Administrativ nr. TDP 273-42780, din 14/02/1995 emis de COMISIA JUDETEANA DOLJ;		
B1	Intabulare, drept de PROPRIETATE, dobandit prin Reconstituire, cota actuala 1/1, cota initiala 1/1 1) FICIU ELENA, LIPSĂ CNP	A1

C. Partea III. SARCINI .

Inscrieri privind dezmembramintele dreptului de proprietate, drepturi reale de garanție și sarcini	Referințe
NU SUNT	

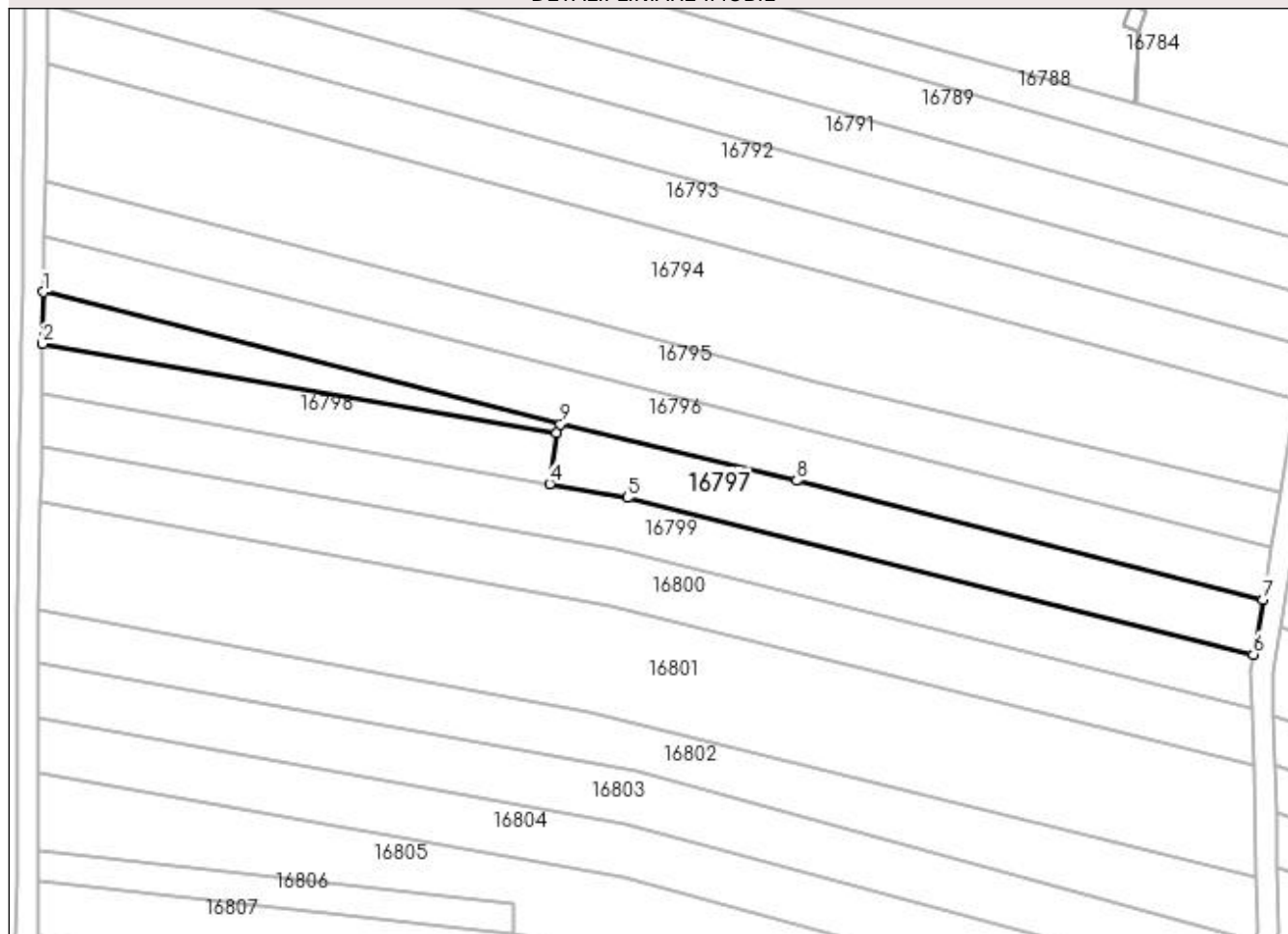
Anexa Nr. 1 La Partea I

Teren

Nr cadastral	Suprafața (mp)*	Observații / Referințe
	Din acte: 900 Masurata: 2.000	

* Suprafața este determinată în planul de proiecție Stereo 70.

DETALII LINIARE IMOBIL



Date referitoare la teren

Crt	Categorie folosință	Intra vilan	Suprafața (mp)	Tarla	Parcelă	Nr. topo	Observații / Referințe
1	vie	DA	585	77	135	-	
2	vie	NU	1.415	77	135	-	

Lungime Segmente

1) Valorile lungimilor segmentelor sunt obținute din proiecție în plan.

Punct început	X / Y	Punct sfârșit	X / Y	Lungime segment (** (m)
1	428.332,495 295.223,45	2	428.332,355 295.213,751	9.7
2	428.332,355 295.213,751	3	428.428,543 295.197,046	97.628
3	428.428,543 295.197,046	4	428.427,343 295.187,605	9.518
4	428.427,343 295.187,605	5	428.441,909 295.184,997	14.798

Punct început	X / Y	Punct sfârșit	X / Y	Lungime segment (** (m)
5	428.441,909 295.184,997	6	428.559,066 295.155,663	120.774
6	428.559,066 295.155,663	7	428.560,841 295.165,925	10.415
7	428.560,841 295.165,925	8	428.473,564 295.188,149	90.062
8	428.473,564 295.188,149	9	428.429,325 295.198,748	45.491
9	428.429,325 295.198,748	1	428.332,495 295.223,45	99.932

** Lungimile segmentelor sunt determinate în planul de proiecție Stereo 70 și sunt rotunjite la 1 milimetru.

*** Distanța dintre puncte este formată din segmente cumulate ce sunt mai mici decât valoarea 1 milimetru.

**DATE DESPRE IMOBILUL NR. 16798**

Oficiul de Cadastru și Publicitate Imobiliară DOLJ
Biroul de Cadastru și Publicitate Imobiliară Craiova

A. Partea I. Descrierea imobilului

TEREN Necunoscut

Adresa: Loc. Zanoaga, Jud. Dolj, T77, P134/1,134

Nr. Crt	Nr cadastral Nr. topografic	Suprafața* (mp)	Observații / Referințe
A1		Din acte: 2.000 Masurata: 899	Sector cadastral:22 Teren neimprejmuit;

B. Partea II. Proprietari și acte

Inscrieri privitoare la dreptul de proprietate și alte drepturi reale		Referințe
/		
Act Administrativ nr. TDP 921-46046, din 18/04/1997 emis de COMISIA JUDETEANA DOLJ;		
B1	Intabulare, drept de PROPRIETATE, dobandit prin Reconstituire, cota actuala 1/1, cota initiala 1/1 1) COMBEI I. IONEL, LIPSĂ CNP	A1

C. Partea III. SARCINI .

Inscrieri privind dezmembramintele dreptului de proprietate, drepturi reale de garanție și sarcini	Referințe
NU SUNT	

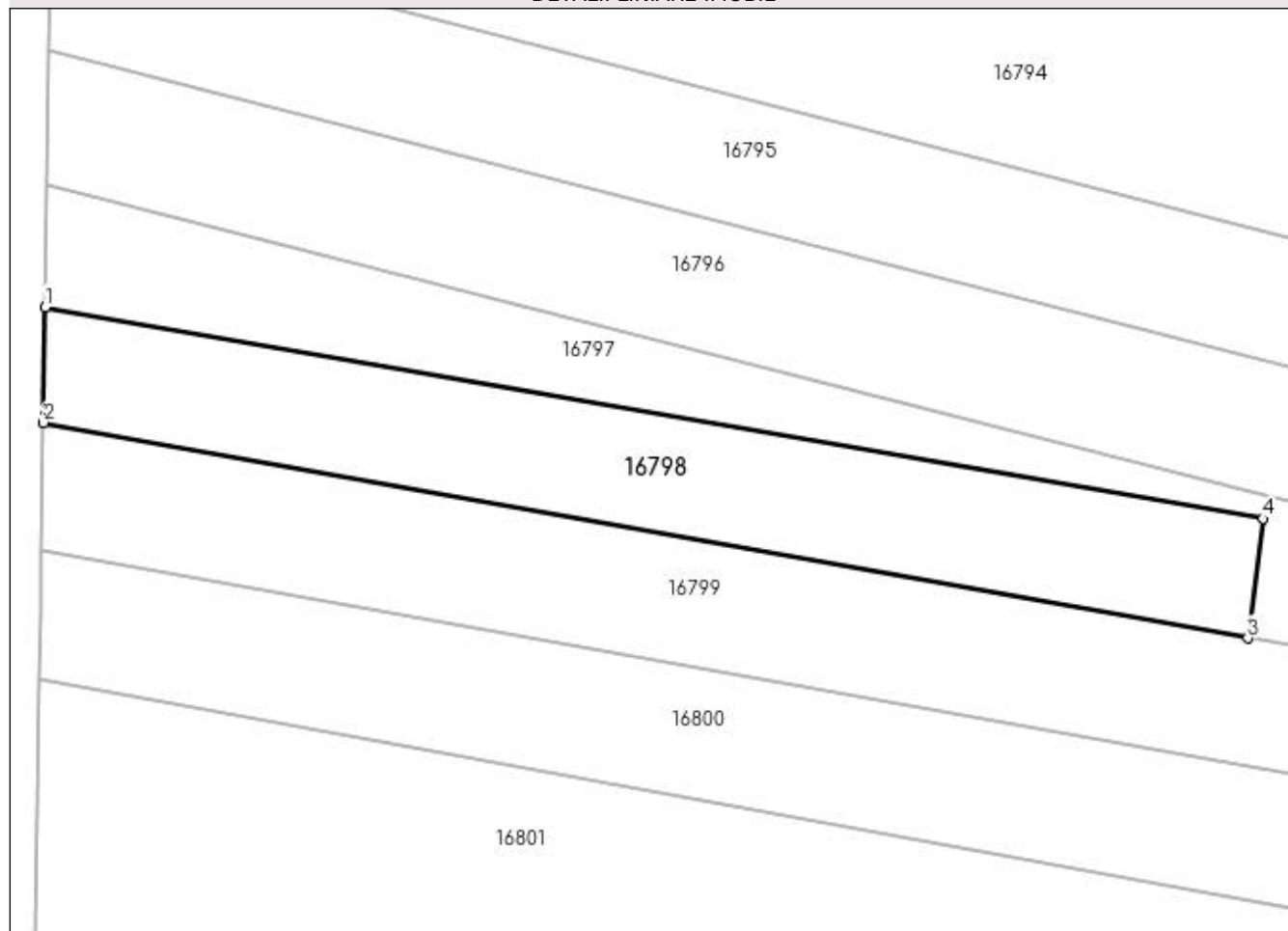
Anexa Nr. 1 La Partea I

Teren

Nr cadastral	Suprafața (mp)*	Observații / Referințe
	Din acte: 2.000 Masurata: 899	

* Suprafața este determinată în planul de proiecție Stereo 70.

DETALII LINIARE IMOBIL



Date referitoare la teren

Crt	Categorie folosință	Intravilan	Suprafața (mp)	Tarla	Parcelă	Nr. topo	Observații / Referințe
1	arabil	DA	450	77	134/1	-	
2	arabil	NU	449	77	134	-	

Lungime Segmente

1) Valorile lungimilor segmentelor sunt obținute din proiecție în plan.

Punct început	X / Y	Punct sfârșit	X / Y	Lungime segment (** (m)
1	428.332,355 295.213,751	2	428.332,224 295.204,632	9.121
2	428.332,224 295.204,632	3	428.427,343 295.187,605	96.631
3	428.427,343 295.187,605	4	428.428,543 295.197,046	9.518
4	428.428,543 295.197,046	1	428.332,355 295.213,751	97.628

**** Lungimile segmentelor sunt determinate în planul de proiecție Stereo 70 și sunt rotunjite la 1 milimetru.**

***** Distanța dintre puncte este formată din segmente cumulate ce sunt mai mici decât valoarea 1 milimetru.**

**DATE DESPRE IMOBILUL NR. 16799**

Oficiul de Cadastru și Publicitate Imobiliară DOLJ
Biroul de Cadastru și Publicitate Imobiliară Craiova

A. Partea I. Descrierea imobilului

TEREN Necunoscut

Adresa: Loc. Zanoaga, Jud. Dolj, T77, P133

Nr. Crt	Nr cadastral Nr. topografic	Suprafața* (mp)	Observații / Referințe
A1		Din acte: 2.300 Masurata: 2.301	Sector cadastral:22 Teren neimprejmuit;

B. Partea II. Proprietari și acte

Inscrieri privitoare la dreptul de proprietate și alte drepturi reale		Referințe
/		
Act Notarial nr. CM NR.37, din 31/10/2018 emis de BNP DUMITRICA ANCA COSTINA;		
B1	Intabulare, drept de PROPRIETATE, dobandit prin Succesiune, cota actuala 1/3, cota initiala 1/3 1) LUPANDESCU FLORINA	A1
B2	Intabulare, drept de PROPRIETATE, dobandit prin Succesiune, cota actuala 1/3, cota initiala 1/3 1) POPA LAURIAN-GEORGE	A1
B3	Intabulare, drept de PROPRIETATE, dobandit prin Succesiune, cota actuala 1/3, cota initiala 1/3 1) POPA FLORIAN MARIUS	A1

C. Partea III. SARCINI .

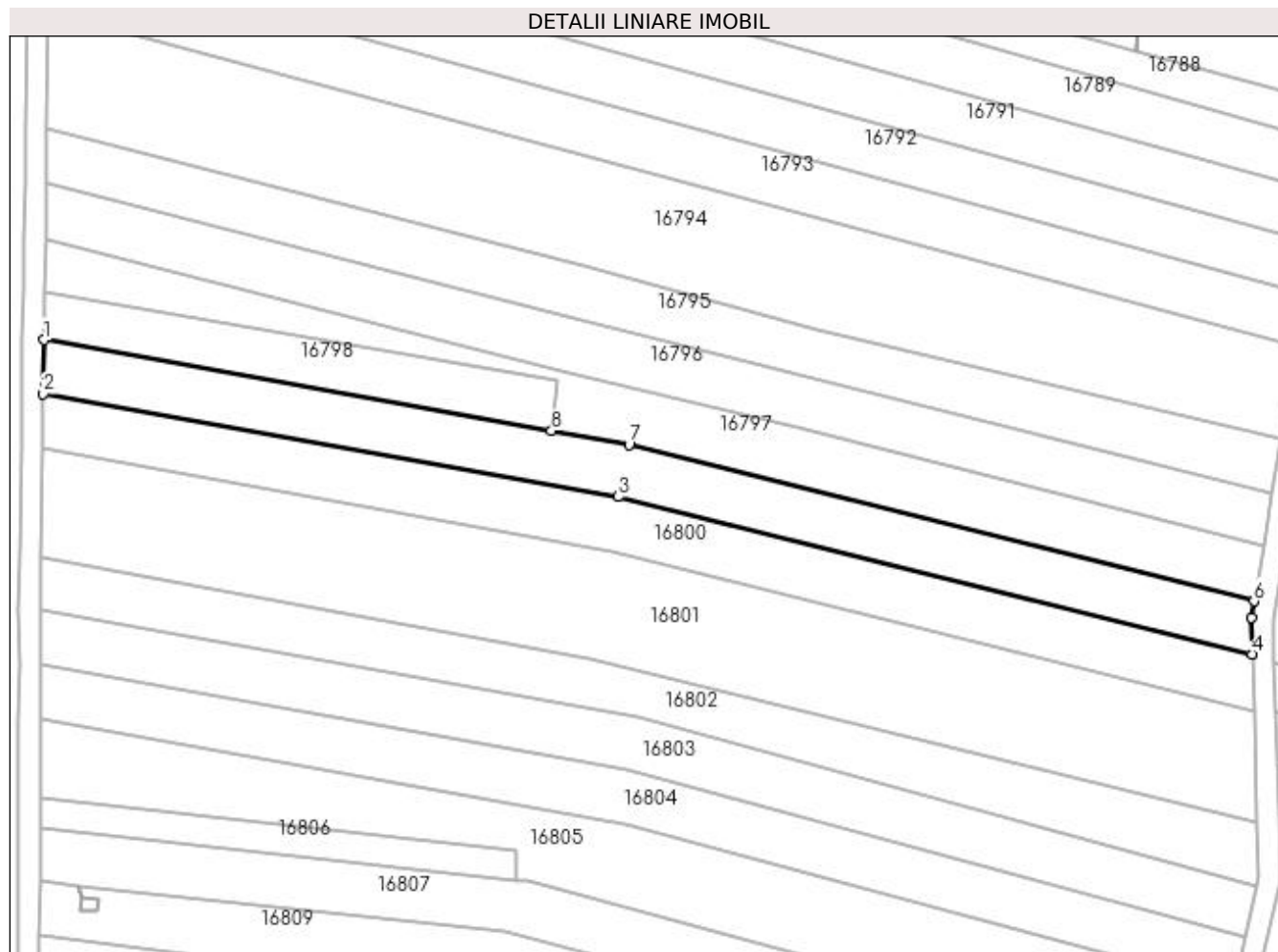
Inscrieri privind dezmembramintele dreptului de proprietate, drepturi reale de garanție și sarcini	Referințe
NU SUNT	

Anexa Nr. 1 La Partea I

Teren

Nr cadastral	Suprafața (mp)*	Observații / Referințe
	Din acte: 2.300 Masurata: 2.301	

* Suprafața este determinată în planul de proiecție Stereo 70.



Date referitoare la teren

Crt	Categorie folosință	Intravilan	Suprafața (mp)	Tarla	Parcelă	Nr. topo	Observații / Referințe
1	vie	DA	640	77	133	-	
2	vie	NU	300	77	133	-	
3	arabil	NU	1.361	77	133	-	

Lungime Segmente

1) Valorile lungimilor segmentelor sunt obținute din proiecție în plan.

Punct început	X / Y	Punct sfârșit	X / Y	Lungime segment (** (m)
1	428.332,224 295.204,632	2	428.332,079 295.194,499	10.134
2	428.332,079 295.194,499	3	428.439,824 295.175,212	109.458
3	428.439,824 295.175,212	4	428.558,779 295.145,736	122.553

Punct început	X / Y	Punct sfârșit	X / Y	Lungime segment (** (m)
4	428.558,779 295.145,736	5	428.558,581 295.152,625	6.892
5	428.558,581 295.152,625	6	428.559,066 295.155,663	3.076
6	428.559,066 295.155,663	7	428.441,909 295.184,997	120.774
7	428.441,909 295.184,997	8	428.427,343 295.187,605	14.798
8	428.427,343 295.187,605	1	428.332,224 295.204,632	96.631

** Lungimile segmentelor sunt determinate în planul de proiecție Stereo 70 și sunt rotunjite la 1 milimetru.

*** Distanța dintre puncte este formată din segmente cumulate ce sunt mai mici decât valoarea 1 milimetru.

**DATE DESPRE IMOBILUL NR. 16800**

Oficiul de Cadastru și Publicitate Imobiliară DOLJ
Biroul de Cadastru și Publicitate Imobiliară Craiova

A. Partea I. Descrierea imobilului

TEREN Necunoscut

Adresa: Loc. Zanoaga, Jud. Dolj, T77, P132

Nr. Crt	Nr cadastral Nr. topografic	Suprafața* (mp)	Observații / Referințe
A1		2.400	Sector cadastral:22 Teren neimprejmuit;

B. Partea II. Proprietari și acte

Inscrieri privitoare la dreptul de proprietate și alte drepturi reale	Referințe
/	
Act Administrativ nr. TDP 291-42780, din 20/02/1995 emis de COMISIA JUDETEANA DOLJ;	
B1	A1
Intabulare, drept de PROPRIETATE, dobândit prin Reconstituire, cota actuala 1/1, cota inițiala 1/1 1) MITROI JANE, LIPSĂ CNP	

C. Partea III. SARCINI .

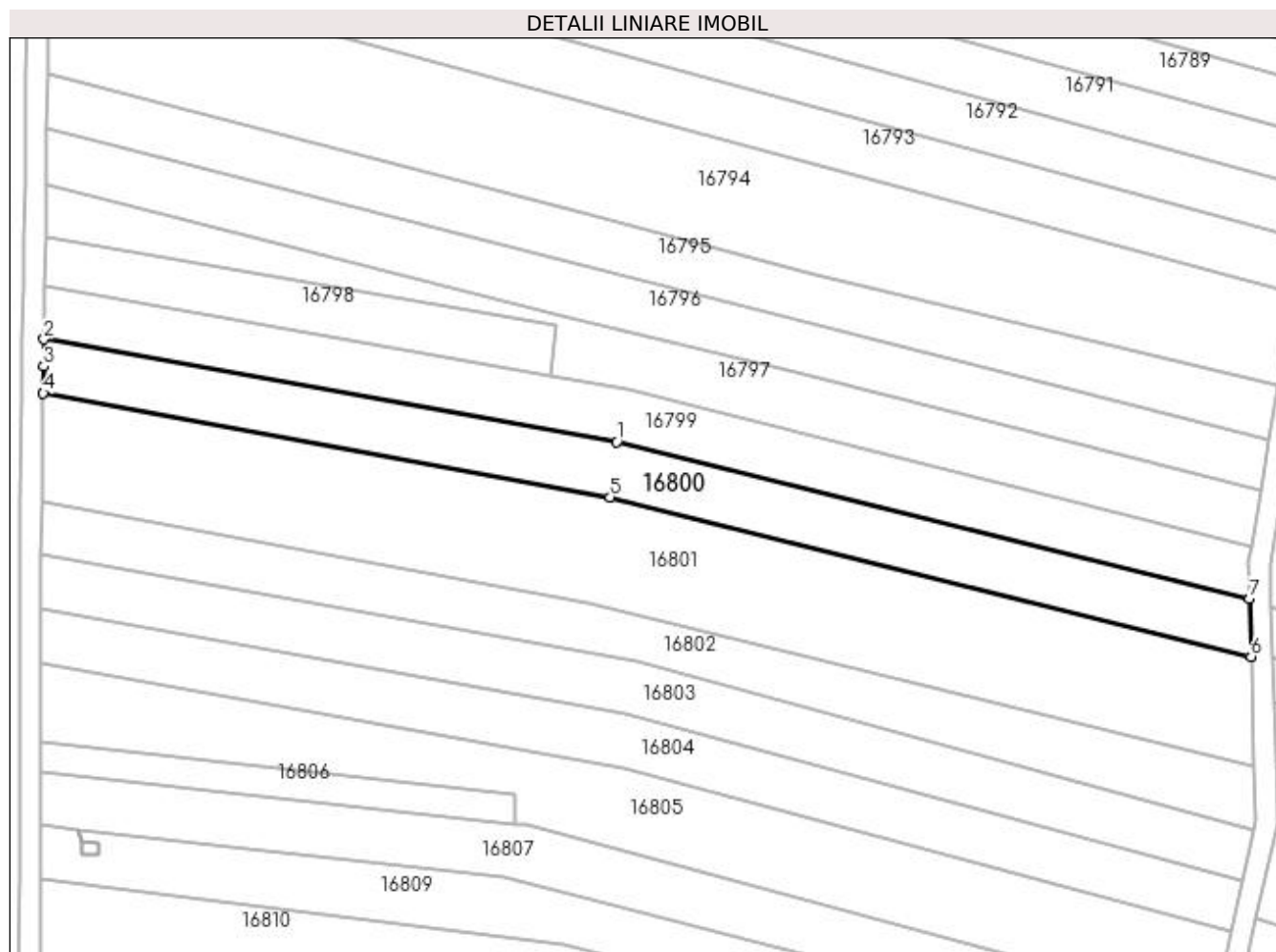
Inscrieri privind dezmembramintele dreptului de proprietate, drepturi reale de garanție și sarcini	Referințe
NU SUNT	

Anexa Nr. 1 La Partea I

Teren

Nr cadastral	Suprafața (mp)*	Observații / Referințe
	2.400	

* Suprafața este determinată în planul de proiecție Stereo 70.



Date referitoare la teren

Crt	Categorie folosință	Intravilan	Suprafața (mp)	Tarla	Parcelă	Nr. topo	Observații / Referințe
1	vie	DA	650	77	132	-	
2	vie	NU	320	77	132	-	
3	arabil	NU	1.430	77	132	-	

Lungime Segmente

1) Valorile lungimilor segmentelor sunt obținute din proiecție în plan.

Punct început	X / Y	Punct sfârșit	X / Y	Lungime segment (** (m)
1	428.439,824 295.175,212	2	428.332,079 295.194,499	109.458
2	428.332,079 295.194,499	3	428.332,046 295.189,424	5.074
3	428.332,046 295.189,424	4	428.331,933 295.184,359	5.067
4	428.331,933 295.184,359	5	428.438,539 295.164,835	108.379

Punct început	X / Y	Punct sfârșit	X / Y	Lungime segment (** (m)
5	428.438,539 295.164,835	6	428.559,092 295.134,854	124.225
6	428.559,092 295.134,854	7	428.558,779 295.145,736	10.887
7	428.558,779 295.145,736	1	428.439,824 295.175,212	122.553

** Lungimile segmentelor sunt determinate în planul de proiecție Stereo 70 și sunt rotunjite la 1 milimetru.

*** Distanța dintre puncte este formată din segmente cumulate ce sunt mai mici decât valoarea 1 milimetru.

**DATE DESPRE IMOBILUL NR. 16801**

Oficiul de Cadastru și Publicitate Imobiliară DOLJ
Biroul de Cadastru și Publicitate Imobiliară Craiova

A. Partea I. Descrierea imobilului

TEREN Necunoscut

Adresa: Loc. Zanoaga, Jud. Dolj, T77, P131

Nr. Crt	Nr cadastral Nr. topografic	Suprafața* (mp)	Observații / Referințe
A1		4.700	Sector cadastral:22 Teren neimprejmuit;

B. Partea II. Proprietari și acte

Inscrieri privitoare la dreptul de proprietate și alte drepturi reale		Referințe
/		
Act Administrativ nr. TDP 906-46046, din 17/04/1997 emis de COMISIA JUDETEANA DOLJ (CERTIFICAT DECES SERIA DA NR.976018);		
B1	Intabulare, drept de PROPRIETATE, dobandit prin Reconstituire, cota actuala 1/1, cota initiala 1/1 1) PAPA ION, LIPSĂ CNP DEFUNCT:Da 2) PAPA MARIA, LIPSĂ CNP 3) GRERE TINCA, LIPSĂ CNP 4) PAPA ELENA, LIPSĂ CNP	A1

C. Partea III. SARCINI .

Inscrieri privind dezmembramintele dreptului de proprietate, drepturi reale de garanție și sarcini	Referințe
NU SUNT	

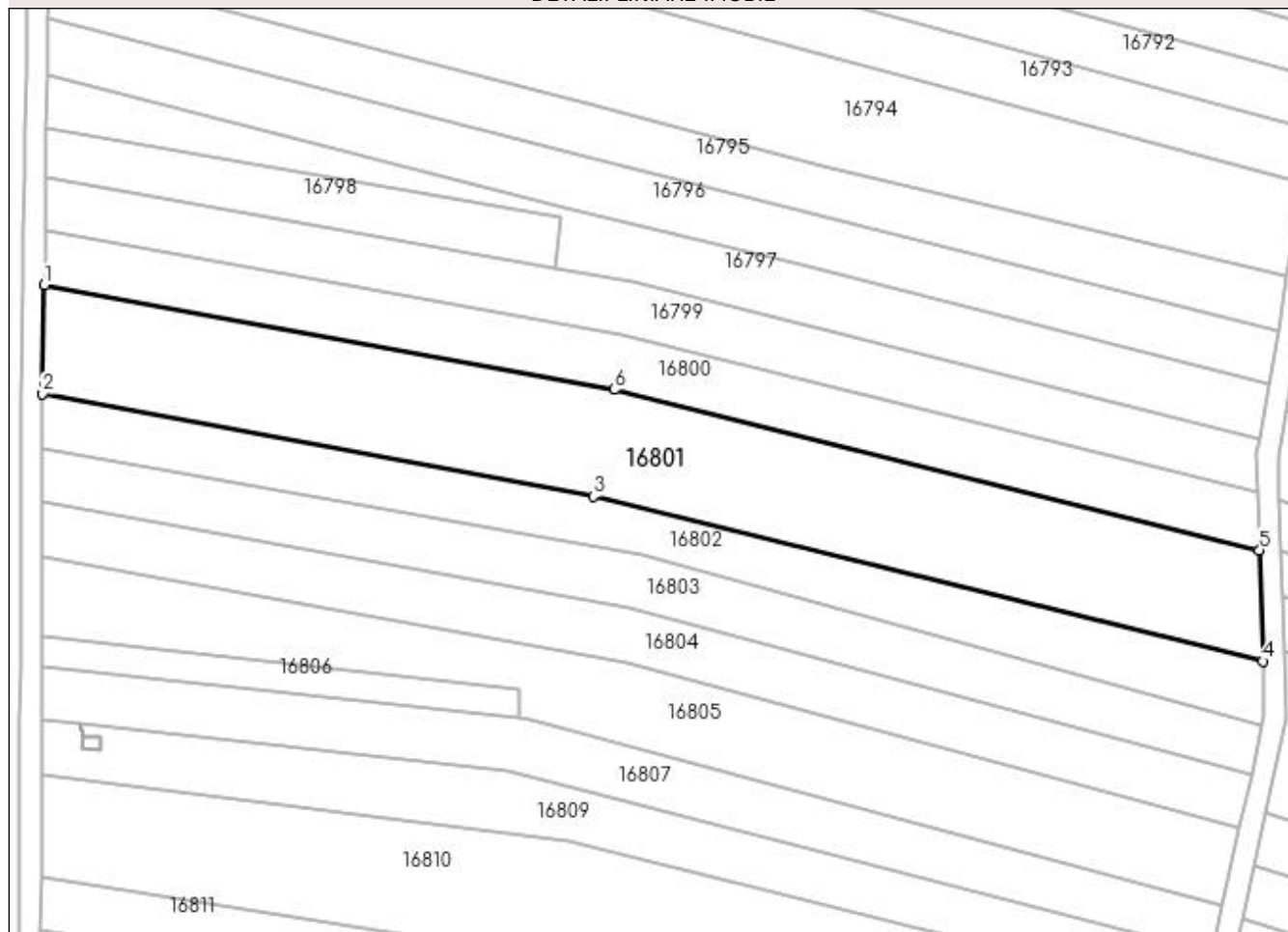
Anexa Nr. 1 La Partea I

Teren

Nr cadastral	Suprafața (mp)*	Observații / Referințe
	4.700	

* Suprafața este determinată în planul de proiecție Stereo 70.

DETALII LINIARE IMOBIL



Date referitoare la teren

Crt	Categorie folosință	Intravilan	Suprafața (mp)	Tarla	Parcelă	Nr. topo	Observații / Referințe
1	arabil	DA	520	77	131	-	
2	vie	DA	770	77	131	-	
3	vie	NU	600	77	131	-	
4	arabil	NU	2.810	77	131	-	

Lungime Segmente

1) Valorile lungimilor segmentelor sunt obținute din proiecție în plan.

Punct început	X / Y	Punct sfârșit	X / Y	Lungime segment (** (m)
1	428.331,933 295.184,359	2	428.331,633 295.164,07	20.291
2	428.331,633 295.164,07	3	428.434,572 295.144,88	104.713
3	428.434,572 295.144,88	4	428.559,689 295.114,111	128.844

Punct început	X / Y	Punct sfârșit	X / Y	Lungime segment (** (m)
4	428.559,689 295.114,111	5	428.559,092 295.134,854	20.751
5	428.559,092 295.134,854	6	428.438,539 295.164,835	124.225
6	428.438,539 295.164,835	1	428.331,933 295.184,359	108.379

** Lungimile segmentelor sunt determinate în planul de proiecție Stereo 70 și sunt rotunjite la 1 milimetru.

*** Distanța dintre puncte este formată din segmente cumulate ce sunt mai mici decât valoarea 1 milimetru.

**DATE DESPRE IMOBILUL NR. 16802**

Oficiul de Cadastru și Publicitate Imobiliară DOLJ
 Biroul de Cadastru și Publicitate Imobiliară Craiova

A. Partea I. Descrierea imobilului

TEREN Extravilan

Adresa: Jud. Dolj, T77, P130

Nr. Crt	Nr cadastral Nr. topografic	Suprafața* (mp)	Observații / Referințe
A1	33732	2.300	Sector cadastral:22 Teren neimprejmuit;

B. Partea II. Proprietari și acte

Inscrieri privitoare la dreptul de proprietate și alte drepturi reale	Referințe
223566 / 04/12/2018	
Act Normativ nr. TDP NR. 3041, din 17/11/2004 emis de COMISIA JUDETEANA DOLJ , ;	
B1	A1
Intabulare, drept de PROPRIETATE, dobandit prin Succesiune, cota actuala 1/1, cota initiala 1/1	
1) MATEESCU IRINEL-DACIAN	
OBSERVATII: CM NR. 1/13.08.2018 NP IONASCU NICOLAE,DEF. MATEESCU D-TRU	

C. Partea III. SARCINI .

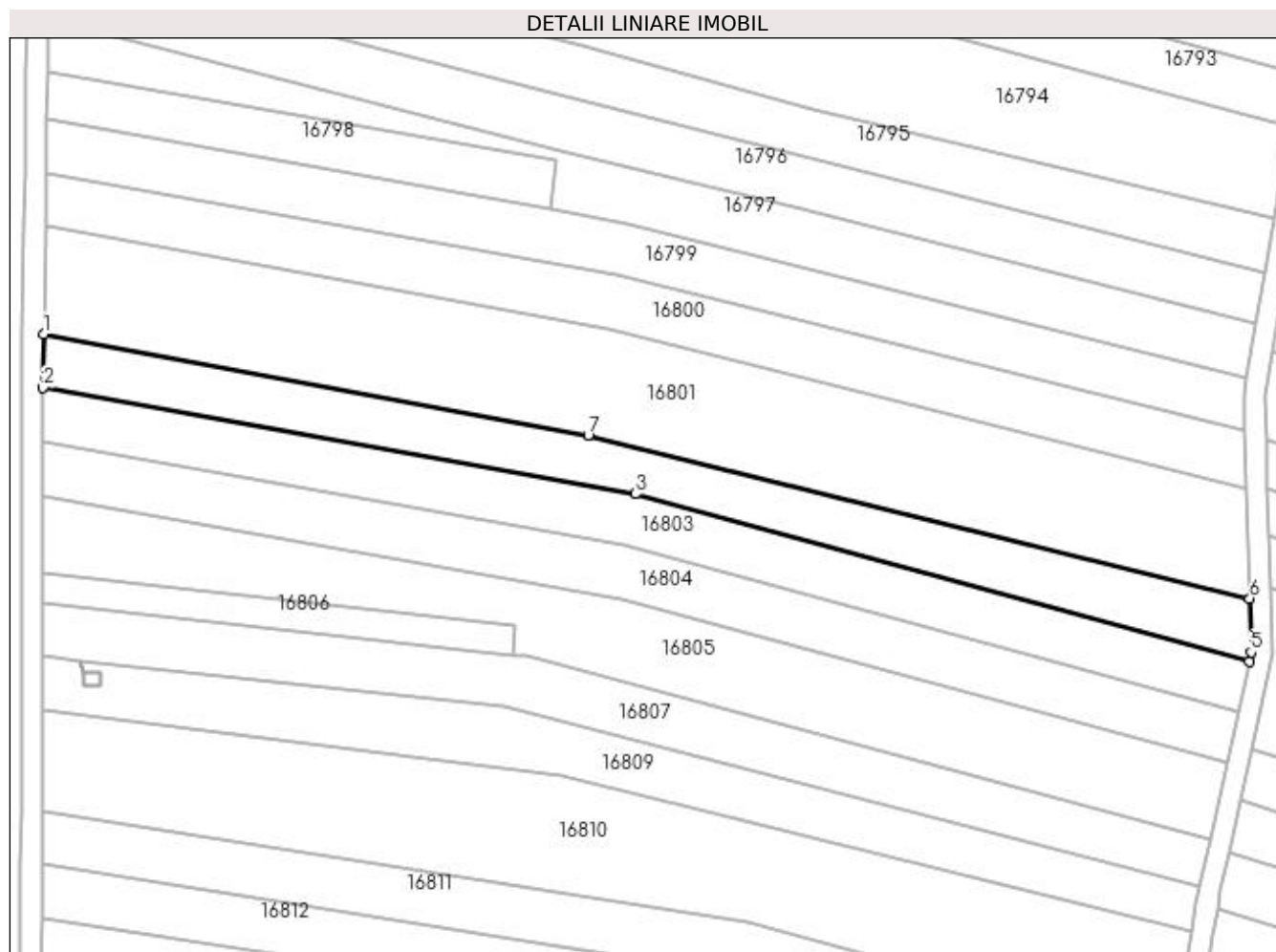
Inscrieri privind dezmembramintele dreptului de proprietate, drepturi reale de garanție și sarcini	Referințe
NU SUNT	

Anexa Nr. 1 La Partea I

Teren

Nr cadastral	Suprafața (mp)*	Observații / Referințe
33732	2.300	

* Suprafața este determinată în planul de proiecție Stereo 70.



Date referitoare la teren

Crt	Categorie folosință	Intravilan	Suprafața (mp)	Tarla	Parcelă	Nr. topo	Observații / Referințe
1	vie	NU	630	77	130	-	
2	vie	NU	370	77	130	-	
3	arabil	NU	1.300	77	130	-	

Lungime Segmente

1) Valorile lungimilor segmentelor sunt obținute din proiecție în plan.

Punct început	X / Y	Punct sfârșit	X / Y	Lungime segment (** (m)
1	428.331,633 295.164,07	2	428.331,533 295.153,929	10.142
2	428.331,533 295.153,929	3	428.443,571 295.133,866	113.821
3	428.443,571 295.133,866	4	428.559,583 295.102,105	120.281
4	428.559,583 295.102,105	5	428.559,942 295.103,922	1.852

Punct început	X / Y	Punct sfârșit	X / Y	Lungime segment (** (m)
5	428.559,942 295.103,922	6	428.559,689 295.114,111	10.192
6	428.559,689 295.114,111	7	428.434,572 295.144,88	128.844
7	428.434,572 295.144,88	1	428.331,633 295.164,07	104.713

** Lungimile segmentelor sunt determinate în planul de proiecție Stereo 70 și sunt rotunjite la 1 milimetru.

*** Distanța dintre puncte este formată din segmente cumulate ce sunt mai mici decât valoarea 1 milimetru.

**DATE DESPRE IMOBILUL NR. 16803**

Oficiul de Cadastru și Publicitate Imobiliară DOLJ
Biroul de Cadastru și Publicitate Imobiliară Craiova

A. Partea I. Descrierea imobilului

TEREN Necunoscut

Adresa: Loc. Zanoaga, Jud. Dolj, T77, P129

Nr. Crt	Nr cadastral Nr. topografic	Suprafața* (mp)	Observații / Referințe
A1		2.300	Sector cadastral:22 Teren neimprejmuit;

B. Partea II. Proprietari și acte

Inscrieri privitoare la dreptul de proprietate și alte drepturi reale	Referințe
/	
Act Administrativ nr. TDP 682-48675, din 25/01/1996 emis de COMISIA JUDETEANA DOLJ;	
B1	A1
Intabulare, drept de PROPRIETATE, dobândit prin Reconstituire, cota actuala 1/1, cota inițiala 1/1 1) TITU VICTOR, LIPSĂ CNP	

C. Partea III. SARCINI .

Inscrieri privind dezmembramintele dreptului de proprietate, drepturi reale de garanție și sarcini	Referințe
NU SUNT	

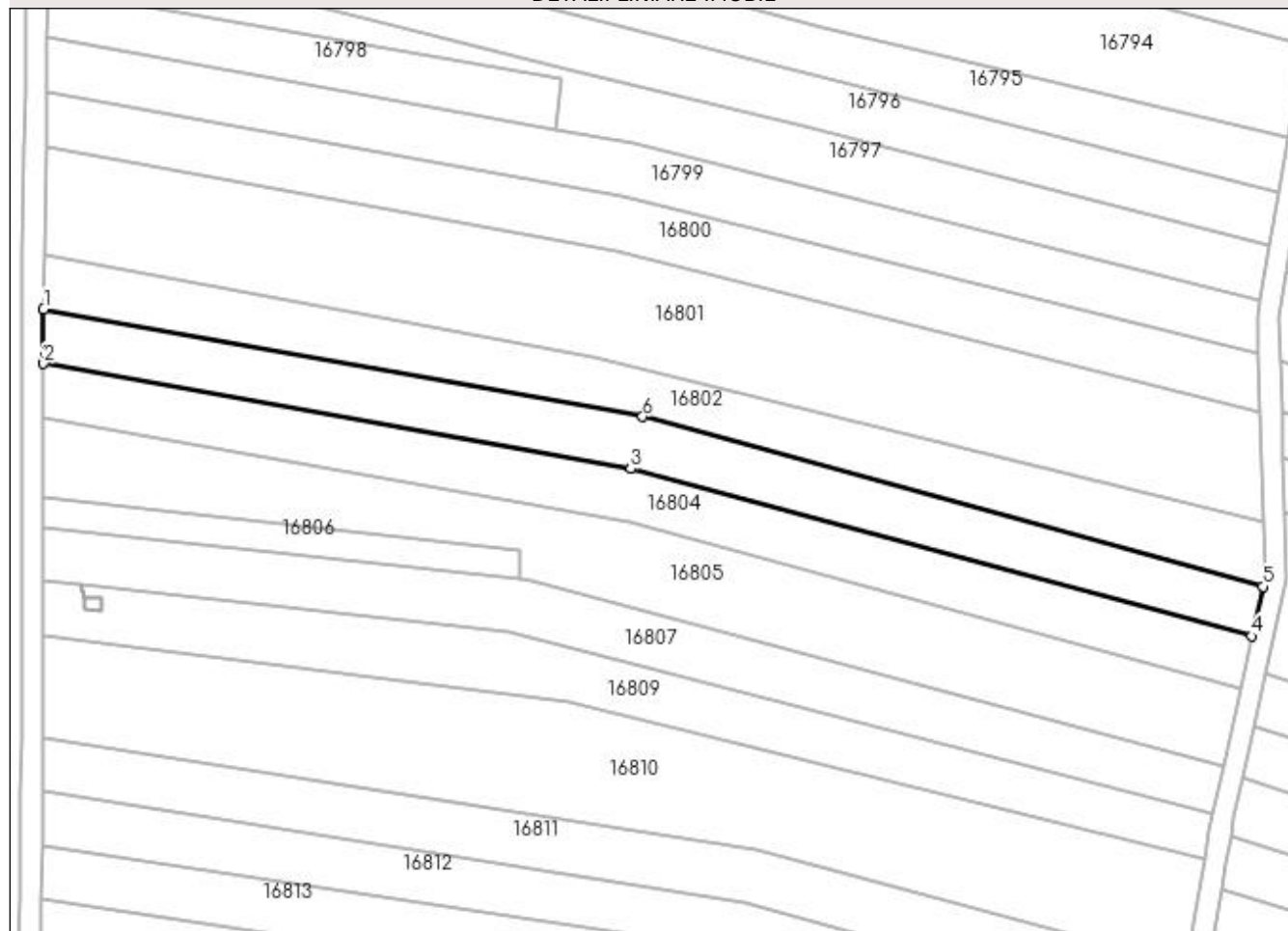
Anexa Nr. 1 La Partea I

Teren

Nr cadastral	Suprafața (mp)*	Observații / Referințe
	2.300	

* Suprafața este determinată în planul de proiecție Stereo 70.

DETALII LINIARE IMOBIL



Date referitoare la teren

Crt	Categorie folosință	Intra vilan	Suprafața (mp)	Tarla	Parcelă	Nr. topo	Observații / Referințe
1	vie	DA	645	77	129	-	
2	vie	NU	480	77	129	-	
3	arabil	NU	1.175	77	129	-	

Lungime Segmente

1) Valorile lungimilor segmentelor sunt obținute din proiecție în plan.

Punct început	X / Y	Punct sfârșit	X / Y	Lungime segment (** (m)
1	428.331,533 295.153,929	2	428.331,552 295.143,767	10.162
2	428.331,552 295.143,767	3	428.441,385 295.124,098	111.581
3	428.441,385 295.124,098	4	428.557,539 295.092,805	120.295
4	428.557,539 295.092,805	5	428.559,583 295.102,105	9.522

Punct început	X / Y	Punct sfârşit	X / Y	Lungime segment (** (m)
5	428.559,583 295.102,105	6	428.443,571 295.133,866	120.281
6	428.443,571 295.133,866	1	428.331,533 295.153,929	113.821

** Lungimile segmentelor sunt determinate în planul de proiecţie Stereo 70 şi sunt rotunjite la 1 milimetru.

*** Distanţa dintre puncte este formată din segmente cumulate ce sunt mai mici decât valoarea 1 milimetru.

**DATE DESPRE IMOBILUL NR. 16804**

Oficiul de Cadastru și Publicitate Imobiliară DOLJ
Biroul de Cadastru și Publicitate Imobiliară Craiova

A. Partea I. Descrierea imobilului

TEREN Necunoscut

Adresa: Loc. Zanoaga, Jud. Dolj, T77, P128

Nr. Crt	Nr cadastral Nr. topografic	Suprafața* (mp)	Observații / Referințe
A1		2.300	Sector cadastral:22 Teren neimprejmuit;

B. Partea II. Proprietari și acte

Inscrieri privitoare la dreptul de proprietate și alte drepturi reale	Referințe
/	
Act Administrativ nr. TDP 524-58836, din 19/10/1995 emis de COMISIA JUDETEANA DOLJ;	
B1	A1
Intabulare, drept de PROPRIETATE, dobândit prin Reconstituire, cota actuala 1/1, cota inițiala 1/1 1) MATEI ANA, LIPSĂ CNP	

C. Partea III. SARCINI .

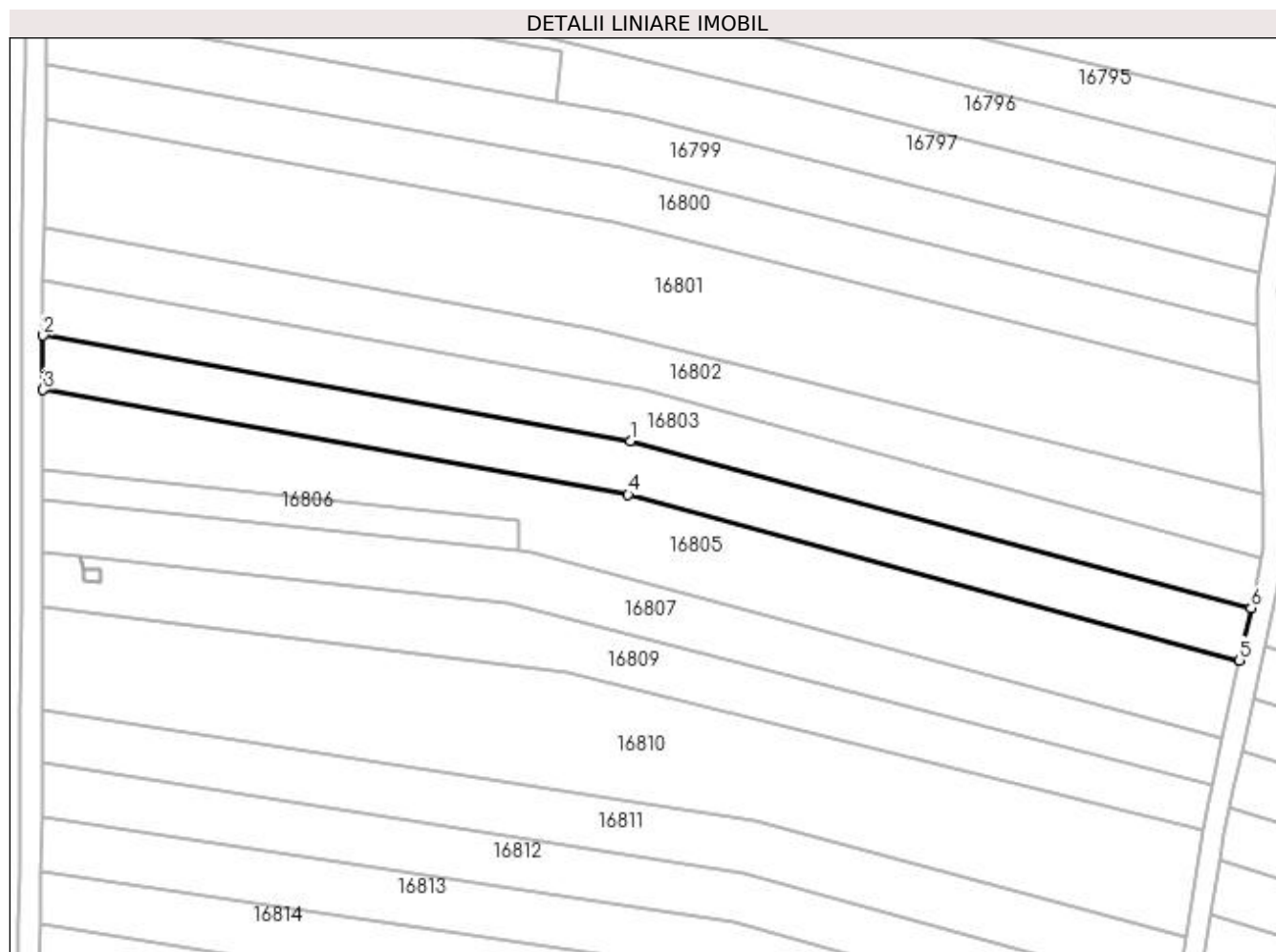
Inscrieri privind dezmembramintele dreptului de proprietate, drepturi reale de garanție și sarcini	Referințe
NU SUNT	

Anexa Nr. 1 La Partea I

Teren

Nr cadastral	Suprafața (mp)*	Observații / Referințe
	2.300	

* Suprafața este determinată în planul de proiecție Stereo 70.



Date referitoare la teren

Crt	Categorie folosință	Intra vilan	Suprafața (mp)	Tarla	Parcelă	Nr. topo	Observații / Referințe
1	vie	DA	645	77	128	-	
2	arabil	NU	350	77	128	-	
3	vie	NU	1.305	77	128	-	

Lungime Segmente

1) Valorile lungimilor segmentelor sunt obținute din proiecție în plan.

Punct început	X / Y	Punct sfârșit	X / Y	Lungime segment (** (m)
1	428.441,385 295.124,098	2	428.331,552 295.143,767	111.581
2	428.331,552 295.143,767	3	428.331,519 295.133,613	10.153
3	428.331,519 295.133,613	4	428.440,999 295.113,998	111.223
4	428.440,999 295.113,998	5	428.555,39 295.083,027	118.509

Punct început	X / Y	Punct sfârșit	X / Y	Lungime segment (** (m)
5	428.555,39 295.083,027	6	428.557,539 295.092,805	10.012
6	428.557,539 295.092,805	1	428.441,385 295.124,098	120.295

** Lungimile segmentelor sunt determinate în planul de proiecție Stereo 70 și sunt rotunjite la 1 milimetru.

*** Distanța dintre puncte este formată din segmente cumulate ce sunt mai mici decât valoarea 1 milimetru.

**DATE DESPRE IMOBILUL NR. 16805**

Oficiul de Cadastru și Publicitate Imobiliară DOLJ
Biroul de Cadastru și Publicitate Imobiliară Craiova

A. Partea I. Descrierea imobilului

TEREN Necunoscut

Adresa: Loc. Zanoaga, Jud. Dolj, T77, P127

Nr. Crt	Nr cadastral Nr. topografic	Suprafața* (mp)	Observații / Referințe
A1		3.100	Sector cadastral:22 Teren neimprejmuit;

B. Partea II. Proprietari și acte

Inscrieri privitoare la dreptul de proprietate și alte drepturi reale	Referințe
/	
Act Administrativ nr. TDP 1200-48053, din 06/06/1997 emis de COMISIA JUDETEANA DOLJ;	
B1	A1
Intabulare, drept de PROPRIETATE, dobandit prin Reconstituire, cota actuala 1/1, cota initiala 1/1 1) TUDOSIE CRISTEA, LIPSĂ CNP	

C. Partea III. SARCINI .

Inscrieri privind dezmembramintele dreptului de proprietate, drepturi reale de garanție și sarcini	Referințe
NU SUNT	

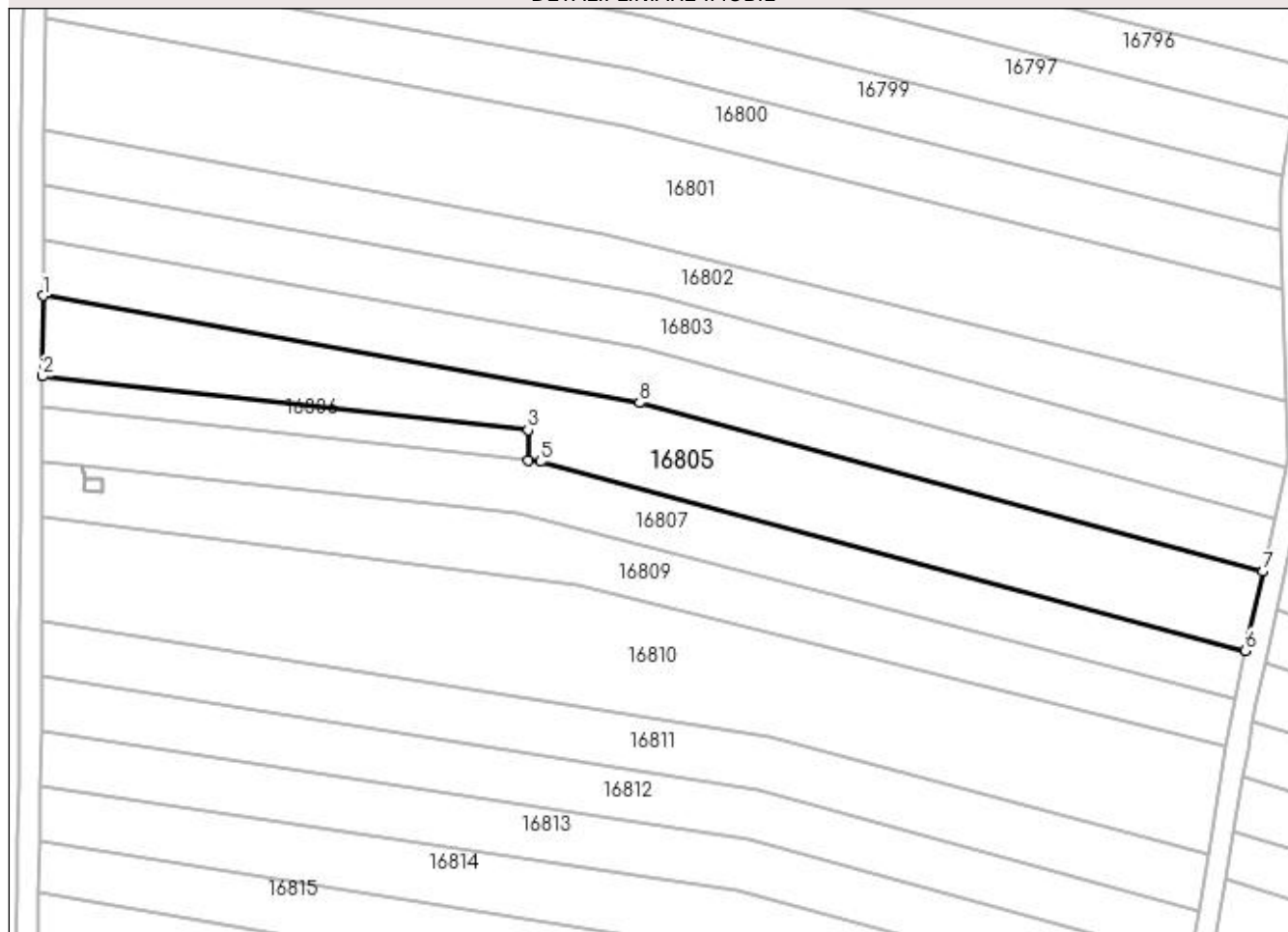
Anexa Nr. 1 La Partea I

Teren

Nr cadastral	Suprafața (mp)*	Observații / Referințe
	3.100	

* Suprafața este determinată în planul de proiecție Stereo 70.

DETALII LINIARE IMOBIL



Date referitoare la teren

Crt	Categorie folosință	Intravilan	Suprafața (mp)	Tarla	Parcelă	Nr. topo	Observații / Referințe
1	arabil	DA	580	77	127	-	
2	vie	NU	230	77	127	-	
3	arabil	NU	2.290	77	127	-	

Lungime Segmente

1) Valorile lungimilor segmentelor sunt obținute din proiecție în plan.

Punct început	X / Y	Punct sfârșit	X / Y	Lungime segment (** (m)
1	428.331,519 295.133,613	2	428.331,471 295.118,82	14.793
2	428.331,471 295.118,82	3	428.420,568 295.109,014	89.635
3	428.420,568 295.109,014	4	428.420,558 295.103,403	5.611
4	428.420,558 295.103,403	5	428.422,809 295.103,155	2.265

Punct început	X / Y	Punct sfârșit	X / Y	Lungime segment (** (m)
5	428.422,809 295.103,155	6	428.552,201 295.068,523	133.947
6	428.552,201 295.068,523	7	428.555,39 295.083,027	14.851
7	428.555,39 295.083,027	8	428.440,999 295.113,998	118.509
8	428.440,999 295.113,998	1	428.331,519 295.133,613	111.223

** Lungimile segmentelor sunt determinate în planul de proiecție Stereo 70 și sunt rotunjite la 1 milimetru.

*** Distanța dintre puncte este formată din segmente cumulate ce sunt mai mici decât valoarea 1 milimetru.

**DATE DESPRE IMOBILUL NR. 16806**

Oficiul de Cadastru și Publicitate Imobiliară DOLJ
Biroul de Cadastru și Publicitate Imobiliară Craiova

A. Partea I. Descrierea imobilului

TEREN Necunoscut

Adresa: Loc. Zanoaga, Jud. Dolj, T77, P127/1

Nr. Crt	Nr cadastral Nr. topografic	Suprafața* (mp)	Observații / Referințe
A1		500	Sector cadastral:22 Teren neimprejmuit;

B. Partea II. Proprietari și acte

Inscrieri privitoare la dreptul de proprietate și alte drepturi reale	Referințe
/	
Act Administrativ nr. TDP 753-44590, din 19/09/1996 emis de COMISIA JUDETEANA DOLJ;	
B1	A1
Intabulare, drept de PROPRIETATE, dobandit prin Reconstituire, cota actuala 1/1, cota initiala 1/1 1) TUDOSIE VICTORA, LIPSĂ CNP	

C. Partea III. SARCINI .

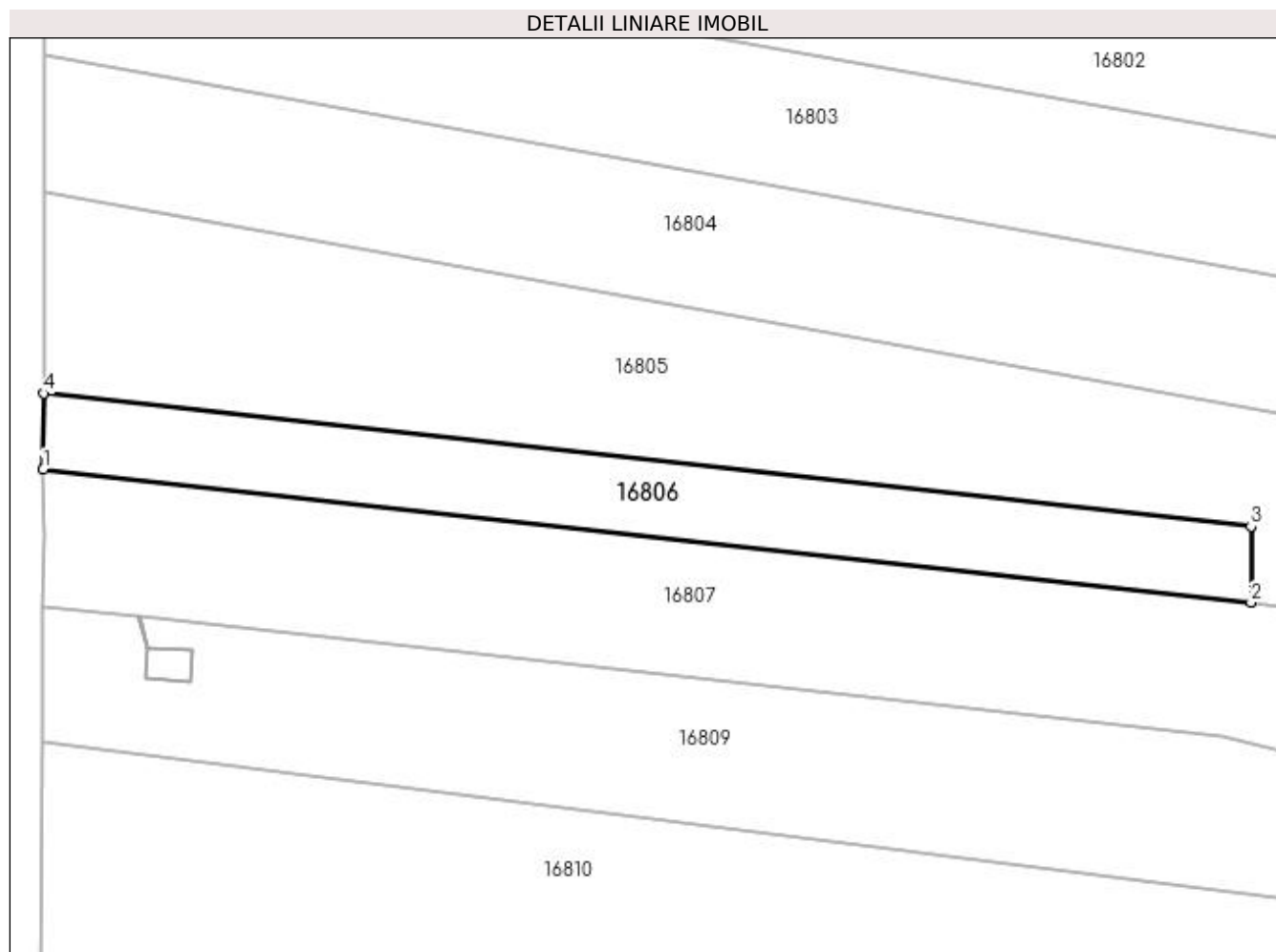
Inscrieri privind dezmembramintele dreptului de proprietate, drepturi reale de garanție și sarcini	Referințe
NU SUNT	

Anexa Nr. 1 La Partea I

Teren

Nr cadastral	Suprafața (mp)*	Observații / Referințe
	500	

* Suprafața este determinată în planul de proiecție Stereo 70.



Date referitoare la teren

Crt	Categorie folosință	Intra vilan	Suprafața (mp)	Tarla	Parcelă	Nr. topo	Observații / Referințe
1	vie	DA	350	77	127/1	-	
2	vie	NU	150	77	127/1	-	

Lungime Segmente

1) Valorile lungimilor segmentelor sunt obținute din proiecție în plan.

Punct început	X / Y	Punct sfârșit	X / Y	Lungime segment (** (m)
1	428.331,453 295.113,21	2	428.420,558 295.103,403	89.643
2	428.420,558 295.103,403	3	428.420,568 295.109,014	5.611
3	428.420,568 295.109,014	4	428.331,471 295.118,82	89.635
4	428.331,471 295.118,82	1	428.331,453 295.113,21	5.61

**** Lungimile segmentelor sunt determinate în planul de proiecție Stereo 70 și sunt rotunjite la 1 milimetru.**

***** Distanța dintre puncte este formată din segmente cumulate ce sunt mai mici decât valoarea 1 milimetru.**

**DATE DESPRE IMOBILUL NR. 16807**

Oficiul de Cadastru și Publicitate Imobiliară DOLJ
Biroul de Cadastru și Publicitate Imobiliară Craiova

A. Partea I. Descrierea imobilului

TEREN Necunoscut

Adresa: Loc. Zanoaga, Jud. Dolj, T77, P126

Nr. Crt	Nr cadastral Nr. topografic	Suprafața* (mp)	Observații / Referințe
A1		2.200	Sector cadastral:22 Teren neimprejmuit;

B. Partea II. Proprietari și acte

Inscrieri privitoare la dreptul de proprietate și alte drepturi reale		Referințe
/		
Act Notarial nr. CONTRACT PARTAJ AUT.1601, din 08/11/1999 emis de N.P. DOINA FAURAR (CM NR.123 DIN 08-11-1999 EMIS DE N.P. DOINA FAURAR; TDP 533-58836 EMIS DE 20-10-1995 EMIS DE COMISIA JUDETEANA DOLJ);		
B1	Intabulare, drept de PROPRIETATE, dobandit prin lesire Din Indiviziune, cota actuala 1/1, cota initiala 1/1 1) CALIN IOANA	A1

C. Partea III. SARCINI .

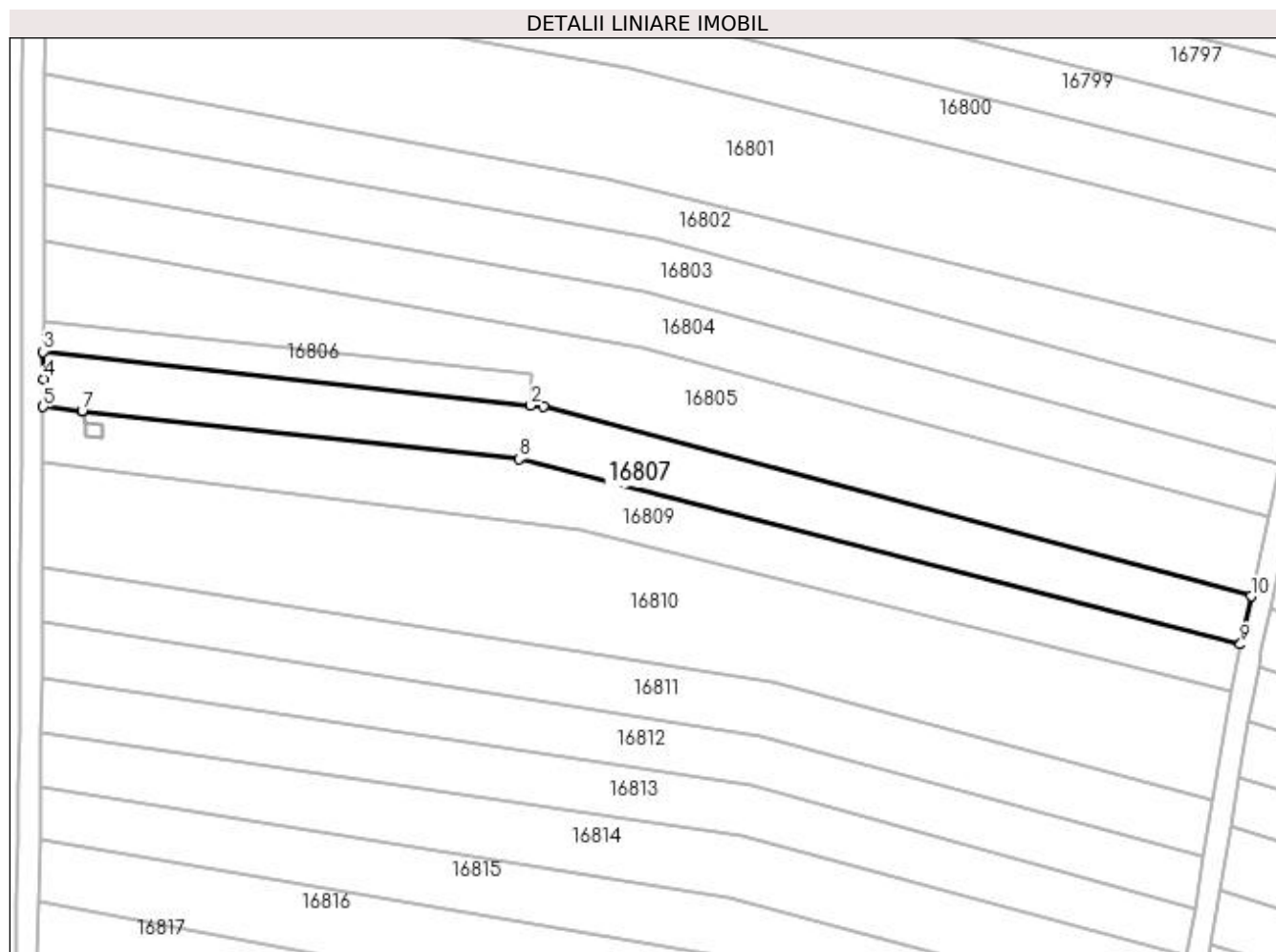
Inscrieri privind dezmembramintele dreptului de proprietate, drepturi reale de garanție și sarcini	Referințe
NU SUNT	

Anexa Nr. 1 La Partea I

Teren

Nr cadastral	Suprafața (mp)*	Observații / Referințe
	2.200	

* Suprafața este determinată în planul de proiecție Stereo 70.



Date referitoare la teren

Crt	Categorie folosință	Intra vilan	Suprafața (mp)	Tarla	Parcelă	Nr. topo	Observații / Referințe
1	vie	DA	640	77	126	-	
2	vie	NU	250	77	126	-	
3	arabil	NU	1.310	77	126	-	

Lungime Segmente

1) Valorile lungimilor segmentelor sunt obținute din proiecție în plan.

Punct început	X / Y	Punct sfârșit	X / Y	Lungime segment (** (m)
1	428.422,809 295.103,155	2	428.420,558 295.103,403	2.265
2	428.420,558 295.103,403	3	428.331,453 295.113,21	89.643
3	428.331,453 295.113,21	4	428.331,487 295.108,18	5.03
4	428.331,487 295.108,18	5	428.331,421 295.103,154	5.027

Punct început	X / Y	Punct sfârșit	X / Y	Lungime segment (** (m)
5	428.331,421 295.103,154	6	428.338,522 295.102,374	7.144
6	428.338,522 295.102,374	7	428.338,537 295.102,373	0.015
7	428.338,537 295.102,373	8	428.418,451 295.093,599	80.394
8	428.418,451 295.093,599	9	428.550,273 295.059,751	136.099
9	428.550,273 295.059,751	10	428.552,201 295.068,523	8.981
10	428.552,201 295.068,523	1	428.422,809 295.103,155	133.947

** Lungimile segmentelor sunt determinate în planul de proiecție Stereo 70 și sunt rotunjite la 1 milimetru.

*** Distanța dintre puncte este formată din segmente cumulate ce sunt mai mici decât valoarea 1 milimetru.

**DATE DESPRE IMOBILUL NR. 16808**

Oficiul de Cadastru și Publicitate Imobiliară DOLJ
Biroul de Cadastru și Publicitate Imobiliară Craiova

A. Partea I. Descrierea imobilului

TEREN Intravilan

Adresa: Loc. Zanoaga, Jud. Dolj, T77, STALP

Nr. Crt	Nr cadastral Nr. topografic	Suprafața* (mp)	Observații / Referințe
A1		8	Sector cadastral:22 Teren neimprijmit;

Construcții

Crt	Nr cadastral Nr. topografic	Adresa	Observații / Referințe
A1.1		Loc. Zanoaga, Jud. Dolj	Nr. niveluri:1; S. construita la sol:8 mp; STALP

B. Partea II. Proprietari și acte

Inscrieri privitoare la dreptul de proprietate și alte drepturi reale		Referințe
/		
Act Administrativ nr. DECRET PREZIDENTIAL NR.93, din 22/05/1985 emis de PRESEDINTELE REPUBLICII SOCIALISTE ROMANIA;		
B1	Intabulare, drept de PROPRIETATE, dobandit prin Lege, cota actuala 1/1, cota initiala 1/1 1) STATUL ROMAN-DOMENIUL PUBLIC, LIPSĂ CNP	A1, A1.1
Act Administrativ nr. CONTRACT CONCESIUNE NR.6, din 20/06/2005 emis de MINISTERUL ECONOMIEI SI COMERTULUI (- SDFEE ELECTRICA OLTENIA-ACT ADMINSTRATIV NR.14227 DIN 13-03-2007 EMIS DE OFICIUL REGISTRULUI COMERTULUI DE PE LANGA TRIBUNALUL DOLJ; ACT ADMINSTRATIV NR.2008 DIN 14-03-2007 EMIS DE TRIBUNALUL DOLJ; ACT NOTARIAL NR.641 DIN 09-03-2007 EMIS DE B.N.P. MONE GABRIELA SI ANDREI AUREL JEAN; ACT ADMINISTRATIV NR.57806 DIN 29-12-2016 EMIS DE OFICIUL REGISTRULUI COMERTULUI DE PE LANGA TRIBUNALUL DOLJ; ACT ADMINISTRATIV NR.22729 DIN 30-12-2016 EMIS DE OFICIUL REGISTRULUI COMERTULUI DE PE LANGA TRIBUNALUL DOLJ;);		
B2	Intabulare, drept de CONCESIUNEPE O PERIOADA DE 49 DE ANI INCEPAND CU DATA SEMNARII CONSTRUCTULUI DE CONCESIUNE, dobandit prin Conventie, cota actuala 1/1, cota initiala 1/1 1) DISTRIBUTIE ENERGIE OLTENIA SA, CIF:14491102	A1

C. Partea III. SARCINI .

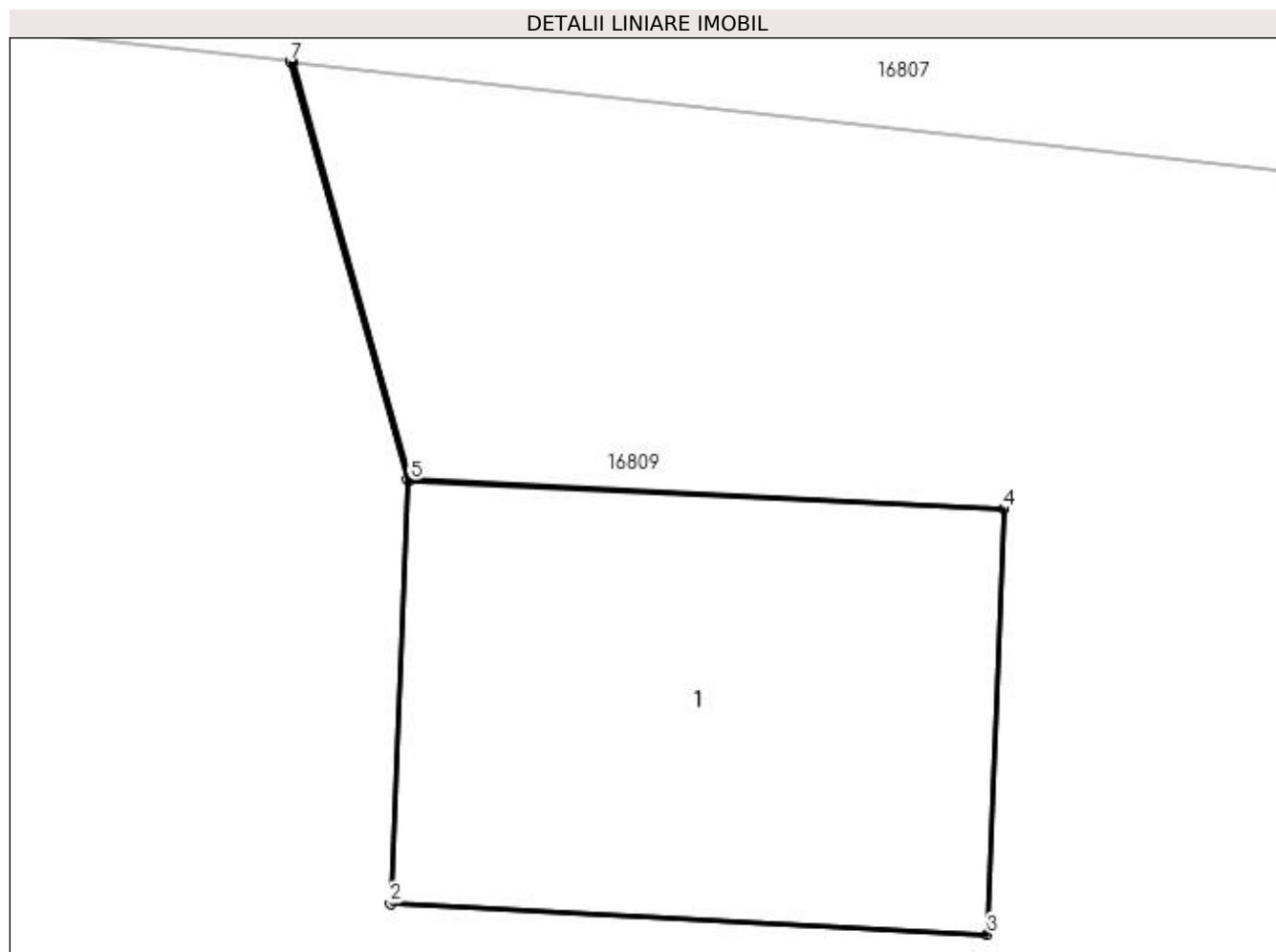
Inscrieri privind dezmembramintele dreptului de proprietate, drepturi reale de garanție și sarcini	Referințe
NU SUNT	

Anexa Nr. 1 La Partea I

Teren

Nr cadastral	Suprafața (mp)*	Observații / Referințe
	8	

* Suprafața este determinată în planul de proiecție Stereo 70.



Date referitoare la teren

Crt	Categorie folosință	Intra vilan	Suprafața (mp)	Tarla	Parcelă	Nr. topo	Observații / Referințe
1	curți construcții	DA	8	77	STALP	-	

Date referitoare la construcții

Crt	Număr	Destinație construcție	Supraf. (mp)	Situație juridică	Observații / Referințe
A1.1		construcții industriale și edilitare	8	Cu acte	Nr. niveluri:1; S. construită la sol:8 mp; STALP

Lungime Segmente

1) Valorile lungimilor segmentelor sunt obținute din proiecție în plan.

Punct început	X / Y	Punct sfârșit	X / Y	Lungime segment (** (m)
1	428.339,164 295.100,093	2	428.339,07 295.097,784	2.311
2	428.339,07 295.097,784	3	428.342,325 295.097,616	3.259
3	428.342,325 295.097,616	4	428.342,418 295.099,935	2.321

Punct început	X / Y	Punct sfârșit	X / Y	Lungime segment (** (m)
4	428.342,418 295.099,935	5	428.339,179 295.100,092	3.242
5	428.339,179 295.100,092	6	428.338,537 295.102,373	2.369
6	428.338,537 295.102,373	7	428.338,522 295.102,374	0.015
7	428.338,522 295.102,374	1	428.339,164 295.100,093	2.37

** Lungimile segmentelor sunt determinate în planul de proiecție Stereo 70 și sunt rotunjite la 1 milimetru.

*** Distanța dintre puncte este formată din segmente cumulate ce sunt mai mici decât valoarea 1 milimetru.

**DATE DESPRE IMOBILUL NR. 16809**

Oficiul de Cadastru și Publicitate Imobiliară DOLJ
 Biroul de Cadastru și Publicitate Imobiliară Craiova

A. Partea I. Descrierea imobilului

TEREN Necunoscut

Adresa: Loc. Zanoaga, Jud. Dolj, T77, P125

Nr. Crt	Nr cadastral Nr. topografic	Suprafața* (mp)	Observații / Referințe
A1		Din acte: 2.200 Masurata: 2.192	Sector cadastral:22 Teren neimprejmuit;

B. Partea II. Proprietari și acte

Inscrieri privitoare la dreptul de proprietate și alte drepturi reale		Referințe
/		
Act Administrativ nr. TDP 787-44590, din 30/10/1996 emis de COMISIA JUDETEANA DOLJ;		
B1	Intabulare, drept de PROPRIETATE, dobandit prin Reconstituire, cota actuala 1/1, cota initiala 1/1 1) NITU ION, LIPSĂ CNP 2) NITU MIRCEA, LIPSĂ CNP 3) BISERICARU FLORINA, LIPSĂ CNP 4) DRAGAN EUGENIA, LIPSĂ CNP	A1

C. Partea III. SARCINI .

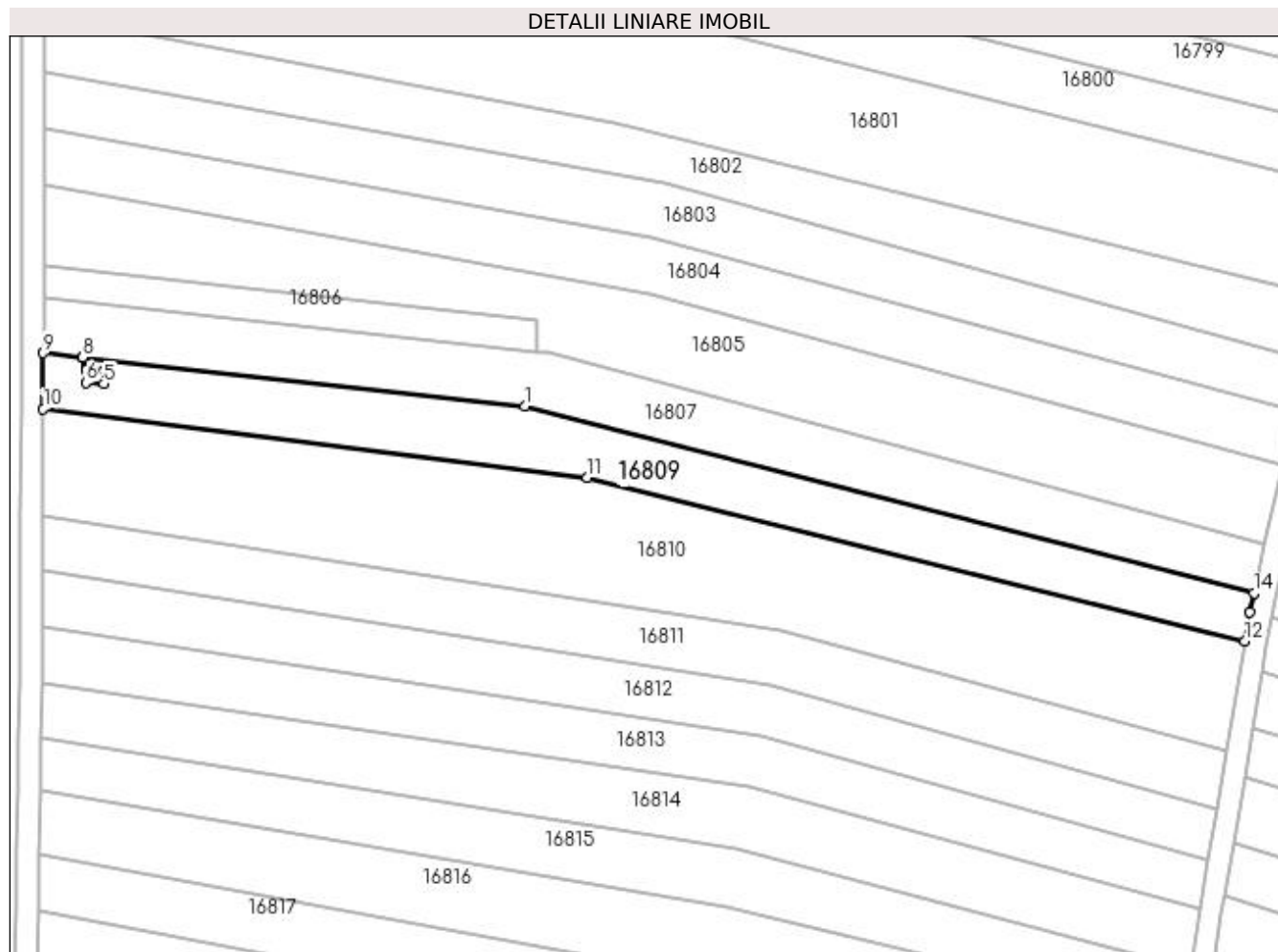
Inscrieri privind dezmembramintele dreptului de proprietate, drepturi reale de garanție și sarcini	Referințe
NU SUNT	

Anexa Nr. 1 La Partea I

Teren

Nr cadastral	Suprafața (mp)*	Observații / Referințe
	Din acte: 2.200 Masurata: 2.192	

* Suprafața este determinată în planul de proiecție Stereo 70.



Date referitoare la teren

Crt	Categorie folosință	Intravilan	Suprafața (mp)	Tarla	Parcelă	Nr. topo	Observații / Referințe
1	vie	DA	665	77	125	-	
2	vie	NU	285	77	125	-	
3	arabil	NU	1.242	77	125	-	

Lungime Segmente

1) Valorile lungimilor segmentelor sunt obținute din proiecție în plan.

Punct început	X / Y	Punct sfârșit	X / Y	Lungime segment (** (m)
1	428.418,451 295.093,599	2	428.338,537 295.102,373	80.394
2	428.338,537 295.102,373	3	428.339,179 295.100,092	2.369
3	428.339,179 295.100,092	4	428.342,418 295.099,935	3.242

Punct început	X / Y	Punct sfârşit	X / Y	Lungime segment (** (m)
4	428.342,418 295.099,935	5	428.342,325 295.097,616	2.321
5	428.342,325 295.097,616	6	428.339,07 295.097,784	3.259
6	428.339,07 295.097,784	7	428.339,164 295.100,093	2.311
7	428.339,164 295.100,093	8	428.338,522 295.102,374	2.37
8	428.338,522 295.102,374	9	428.331,421 295.103,154	7.144
9	428.331,421 295.103,154	10	428.331,389 295.093,079	10.075
10	428.331,389 295.093,079	11	428.429,754 295.080,683	99.143
11	428.429,754 295.080,683	12	428.548,648 295.051,134	122.511
12	428.548,648 295.051,134	13	428.549,531 295.056,373	5.313
13	428.549,531 295.056,373	14	428.550,273 295.059,751	3.458
14	428.550,273 295.059,751	1	428.418,451 295.093,599	136.099

** Lungimile segmentelor sunt determinate în planul de proiecție Stereo 70 și sunt rotunjite la 1 milimetru.

*** Distanța dintre puncte este formată din segmente cumulate ce sunt mai mici decât valoarea 1 milimetru.

**DATE DESPRE IMOBILUL NR. 16810**

Oficiul de Cadastru și Publicitate Imobiliară DOLJ
Biroul de Cadastru și Publicitate Imobiliară Craiova

A. Partea I. Descrierea imobilului

TEREN Necunoscut

Adresa: Loc. Zanoaga, Jud. Dolj, T77, P124

Nr. Crt	Nr cadastral Nr. topografic	Suprafața* (mp)	Observații / Referințe
A1		4.400	Sector cadastral:22 Teren neimprejmuit;

B. Partea II. Proprietari și acte

Inscrieri privitoare la dreptul de proprietate și alte drepturi reale		Referințe
/		
Act Notarial nr. ACT PARTAJ AUT.909, din 19/02/2021 emis de N.P. CERNOBAI CLAUDIU-EMIL (CM NR.65 DIN 06-07-2018 EMIS DE N.P. NEAGOE MONICA; TDP 1519-44826 DIN 06-04-1998 EMIS DE COMISIA JUDETEANA DOLJ);		
B1	Intabulare, drept de PROPRIETATE, dobandit prin lesire Din Indiviziune, cota actuala 1/1, cota initiala 1/1 1) MATEESCU GHEORGHE	A1

C. Partea III. SARCINI .

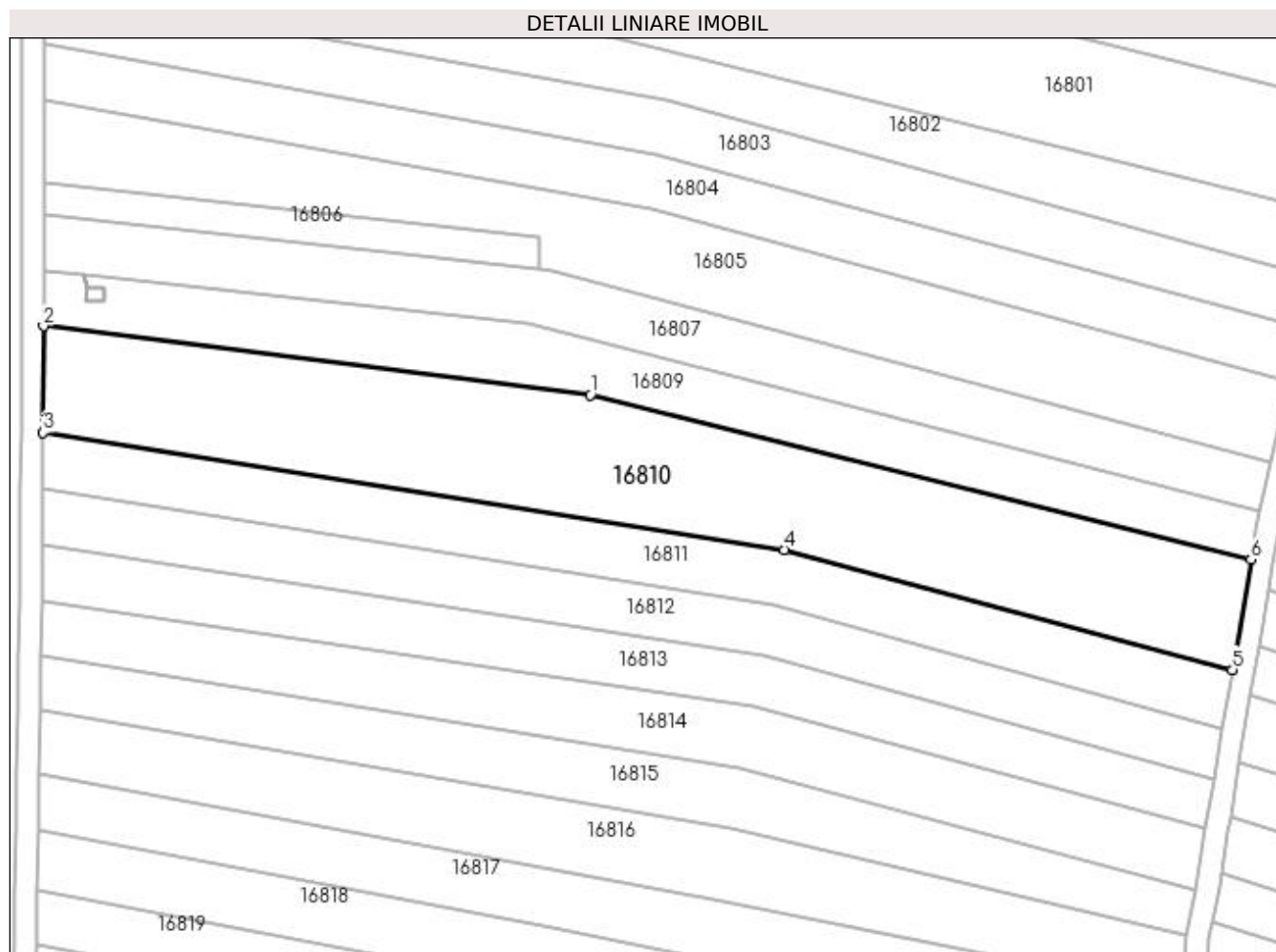
Inscrieri privind dezmembramintele dreptului de proprietate, drepturi reale de garanție și sarcini	Referințe
NU SUNT	

Anexa Nr. 1 La Partea I

Teren

Nr cadastral	Suprafața (mp)*	Observații / Referințe
	4.400	

* Suprafața este determinată în planul de proiecție Stereo 70.



Date referitoare la teren

Crt	Categorie folosință	Intra vilan	Suprafața (mp)	Tarla	Parcelă	Nr. topo	Observații / Referințe
1	vie	DA	1.280	77	124	-	
2	vie	NU	570	77	124	-	
3	arabil	NU	2.550	77	124	-	

Lungime Segmente

1) Valorile lungimilor segmentelor sunt obținute din proiecție în plan.

Punct început	X / Y	Punct sfârșit	X / Y	Lungime segment (** (m)
1	428.429,754 295.080,683	2	428.331,389 295.093,079	99.143
2	428.331,389 295.093,079	3	428.331,327 295.073,909	19.17
3	428.331,327 295.073,909	4	428.464,716 295.052,882	135.037
4	428.464,716 295.052,882	5	428.545,31 295.031,323	83.427

Punct început	X / Y	Punct sfârșit	X / Y	Lungime segment (** (m)
5	428.545,31 295.031,323	6	428.548,648 295.051,134	20.09
6	428.548,648 295.051,134	1	428.429,754 295.080,683	122.511

** Lungimile segmentelor sunt determinate în planul de proiecție Stereo 70 și sunt rotunjite la 1 milimetru.

*** Distanța dintre puncte este formată din segmente cumulate ce sunt mai mici decât valoarea 1 milimetru.

**DATE DESPRE IMOBILUL NR. 16811**

Oficiul de Cadastru și Publicitate Imobiliară DOLJ
Biroul de Cadastru și Publicitate Imobiliară Craiova

A. Partea I. Descrierea imobilului

TEREN Necunoscut

Adresa: Loc. Zanoaga, Jud. Dolj, T77, P123

Nr. Crt	Nr cadastral Nr. topografic	Suprafața* (mp)	Observații / Referințe
A1		2.200	Sector cadastral:22 Teren neimprejmuit;

B. Partea II. Proprietari și acte

Inscrieri privitoare la dreptul de proprietate și alte drepturi reale	Referințe
/	
Act Administrativ nr. TDP 190-48411, din 03/02/1995 emis de COMISIA JUDETEANA DOLJ;	
B1	A1
Intabulare, drept de PROPRIETATE, dobândit prin Reconstituire, cota actuala 1/1, cota initiala 1/1	
1) MITROI FLOREA, LIPSĂ CNP	
2) MITROI PANTELIMON, LIPSĂ CNP	
3) BADEA MARIA, LIPSĂ CNP	

C. Partea III. SARCINI .

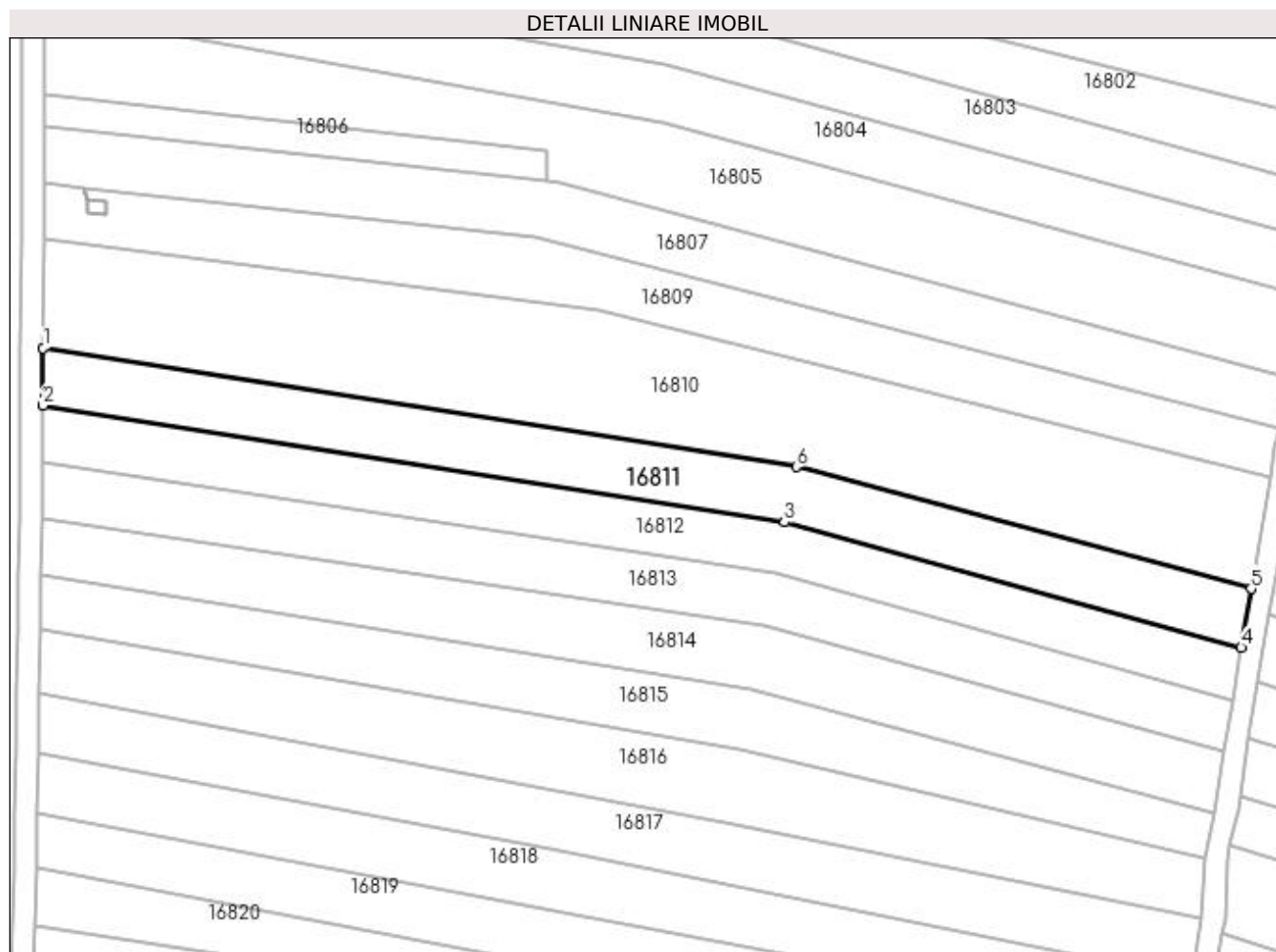
Inscrieri privind dezmembramintele dreptului de proprietate, drepturi reale de garanție și sarcini	Referințe
NU SUNT	

Anexa Nr. 1 La Partea I

Teren

Nr cadastral	Suprafața (mp)*	Observații / Referințe
	2.200	

* Suprafața este determinată în planul de proiecție Stereo 70.



Date referitoare la teren

Crt	Categorie folosință	Intra vilan	Suprafața (mp)	Tarla	Parcelă	Nr. topo	Observații / Referințe
1	vie	DA	643	77	123	-	IDENTIC CU T71
2	vie	NU	680	77	123	-	IDENTIC CU T71
3	arabil	NU	877	77	123	-	IDENTIC CU T71

Lungime Segmente

1) Valorile lungimilor segmentelor sunt obținute din proiecție în plan.

Punct început	X / Y	Punct sfârșit	X / Y	Lungime segment (** (m)
1	428.331,327 295.073,909	2	428.331,294 295.063,791	10.118
2	428.331,294 295.063,791	3	428.462,607 295.043,091	132.935
3	428.462,607 295.043,091	4	428.543,548 295.020,867	83.936
4	428.543,548 295.020,867	5	428.545,31 295.031,323	10.604

Punct început	X / Y	Punct sfârșit	X / Y	Lungime segment (** (m)
5	428.545,31 295.031,323	6	428.464,716 295.052,882	83.427
6	428.464,716 295.052,882	1	428.331,327 295.073,909	135.037

** Lungimile segmentelor sunt determinate în planul de proiecție Stereo 70 și sunt rotunjite la 1 milimetru.

*** Distanța dintre puncte este formată din segmente cumulate ce sunt mai mici decât valoarea 1 milimetru.

**DATE DESPRE IMOBILUL NR. 16812**

Oficiul de Cadastru și Publicitate Imobiliară DOLJ
Biroul de Cadastru și Publicitate Imobiliară Craiova

A. Partea I. Descrierea imobilului

TEREN Necunoscut

Adresa: Loc. Zanoaga, Jud. Dolj, T77, P122

Nr. Crt	Nr cadastral Nr. topografic	Suprafața* (mp)	Observații / Referințe
A1		Din acte: 2.100 Masurata: 2.054	Sector cadastral:22 Teren neimprejmuit;

B. Partea II. Proprietari și acte

Inscrieri privitoare la dreptul de proprietate și alte drepturi reale		Referințe
/		
Act Administrativ nr. TDP 1277-45098, din 03/07/1997 emis de COMISIA JUDETEANA DOLJ (CERTIFICAT DECES SERIA DA NR.981084);		
B1	Intabulare, drept de PROPRIETATE, dobandit prin Reconstituire, cota actuala 1/1, cota initiala 1/1 1) GRIGORIE CONSTANTIN, LIPSĂ CNP 2) GRIGORIE ION, LIPSĂ CNP DEFUNCT:Da	A1

C. Partea III. SARCINI .

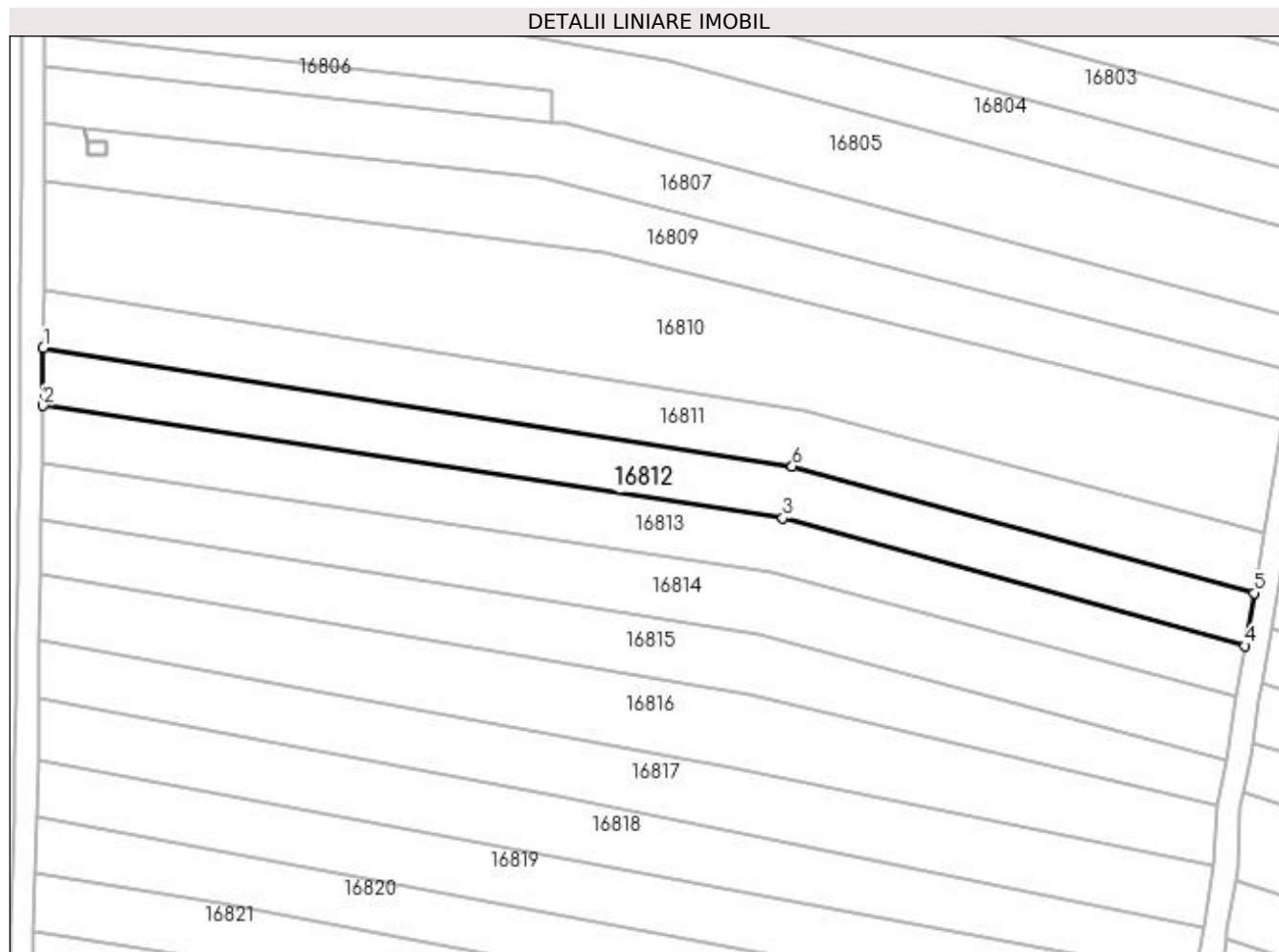
Inscrieri privind dezmembramintele dreptului de proprietate, drepturi reale de garanție și sarcini	Referințe
NU SUNT	

Anexa Nr. 1 La Partea I

Teren

Nr cadastral	Suprafața (mp)*	Observații / Referințe
	Din acte: 2.100 Masurata: 2.054	

* Suprafața este determinată în planul de proiecție Stereo 70.



Date referitoare la teren

Crt	Categorie folosință	Intravilan	Suprafața (mp)	Tarla	Parcelă	Nr. topo	Observații / Referințe
1	vie	DA	625	77	122	-	
2	vie	NU	1.429	77	122	-	

Lungime Segmente

1) Valorile lungimilor segmentelor sunt obținute din proiecție în plan.

Punct început	X / Y	Punct sfârșit	X / Y	Lungime segment (** (m)
1	428.331,294 295.063,791	2	428.331,262 295.053,687	10.104
2	428.331,262 295.053,687	3	428.460,946 295.033,965	131.175
3	428.460,946 295.033,965	4	428.541,982 295.011,568	84.074
4	428.541,982 295.011,568	5	428.543,548 295.020,867	9.43

Punct început	X / Y	Punct sfârșit	X / Y	Lungime segment (** (m)
5	428.543,548 295.020,867	6	428.462,607 295.043,091	83.936
6	428.462,607 295.043,091	1	428.331,294 295.063,791	132.935

** Lungimile segmentelor sunt determinate în planul de proiecție Stereo 70 și sunt rotunjite la 1 milimetru.

*** Distanța dintre puncte este formată din segmente cumulate ce sunt mai mici decât valoarea 1 milimetru.

**DATE DESPRE IMOBILUL NR. 16813**

Oficiul de Cadastru și Publicitate Imobiliară DOLJ
Biroul de Cadastru și Publicitate Imobiliară Craiova

A. Partea I. Descrierea imobilului

TEREN Necunoscut

Adresa: Loc. Zanoaga, Jud. Dolj, T77, P121

Nr. Crt	Nr cadastral Nr. topografic	Suprafața* (mp)	Observații / Referințe
A1		Din acte: 2.100 Masurata: 2.047	Sector cadastral:22 Teren neimprejmuit;

B. Partea II. Proprietari și acte

Inscrieri privitoare la dreptul de proprietate și alte drepturi reale	Referințe
/	
Act Administrativ nr. TDP 1105-48053, din 06/05/1997 emis de COMISIA JUDETEANA DOLJ (CERTIFICAT DECES SERIA DZ NR.004585;CERTIFICAT DECES SERIA DA NR.977466);	
B1	A1
Intabulare, drept de PROPRIETATE, dobandit prin Reconstituire, cota actuala 1/1, cota initiala 1/1	
1) BURTA SEBASTIANA DEFUNCT:Da	
2) BURTA MARIN, LIPSĂ CNP DEFUNCT:Da	
3) CHILASA STEFAN, LIPSĂ CNP	
4) MESTERUC ANA, LIPSĂ CNP	

C. Partea III. SARCINI .

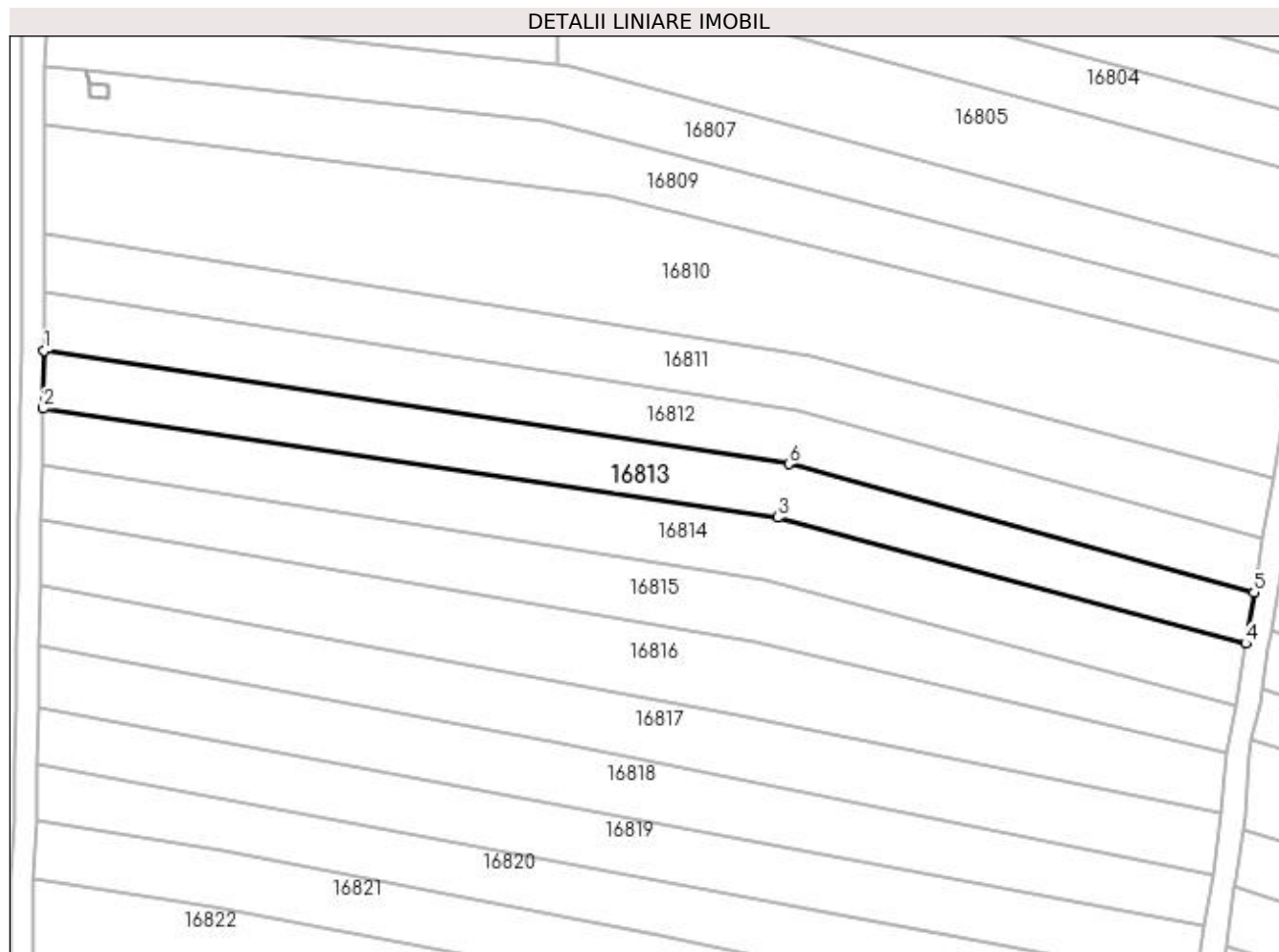
Inscrieri privind dezmembramintele dreptului de proprietate, drepturi reale de garanție și sarcini	Referințe
NU SUNT	

Anexa Nr. 1 La Partea I

Teren

Nr cadastral	Suprafața (mp)*	Observații / Referințe
	Din acte: 2.100 Masurata: 2.047	

* Suprafața este determinată în planul de proiecție Stereo 70.



Date referitoare la teren

Crt	Categorie folosință	Intravilan	Suprafața (mp)	Tarla	Parcelă	Nr. topo	Observații / Referințe
1	vie	DA	640	77	121	-	
2	vie	NU	250	77	121	-	
3	arabil	NU	1.157	77	121	-	

Lungime Segmente

1) Valorile lungimilor segmentelor sunt obținute din proiecție în plan.

Punct început	X / Y	Punct sfârșit	X / Y	Lungime segment (** (m)
1	428.331,262 295.053,687	2	428.331,109 295.043,6	10.088
2	428.331,109 295.043,6	3	428.458,987 295.024,652	129.274
3	428.458,987 295.024,652	4	428.540,485 295.002,685	84.407

Punct început	X / Y	Punct sfârşit	X / Y	Lungime segment (** (m)
4	428.540,485 295.002,685	5	428.541,982 295.011,568	9.008
5	428.541,982 295.011,568	6	428.460,946 295.033,965	84.074
6	428.460,946 295.033,965	1	428.331,262 295.053,687	131.175

** Lungimile segmentelor sunt determinate în planul de proiecție Stereo 70 și sunt rotunjite la 1 milimetru.

*** Distanța dintre puncte este formată din segmente cumulate ce sunt mai mici decât valoarea 1 milimetru.

**DATE DESPRE IMOBILUL NR. 16814**

Oficiul de Cadastru și Publicitate Imobiliară DOLJ
Biroul de Cadastru și Publicitate Imobiliară Craiova

A. Partea I. Descrierea imobilului

TEREN Necunoscut

Adresa: Loc. Zanoaga, Jud. Dolj, T77, P120

Nr. Crt	Nr cadastral Nr. topografic	Suprafața* (mp)	Observații / Referințe
A1		Din acte: 2.100 Masurata: 2.293	Sector cadastral:22 Teren neimprejmuit;

B. Partea II. Proprietari și acte

Inscrieri privitoare la dreptul de proprietate și alte drepturi reale		Referințe
/		
Act Notarial nr. ACT DE PARTAJ VOLUNTAR.5671, din 20/10/2004 emis de BNP CERNOBAI CLAUDIU EMIL (CM NR.312/20.10.2004;CERTIFICAT DECES SERIA DC NR.275328);		
B1	Intabulare, drept de PROPRIETATE, dobandit prin lesire Din Indiviziune, cota actuala 1/1, cota initiala 1/1 1) BALA MARIN DEFUNCT:Da	A1

C. Partea III. SARCINI .

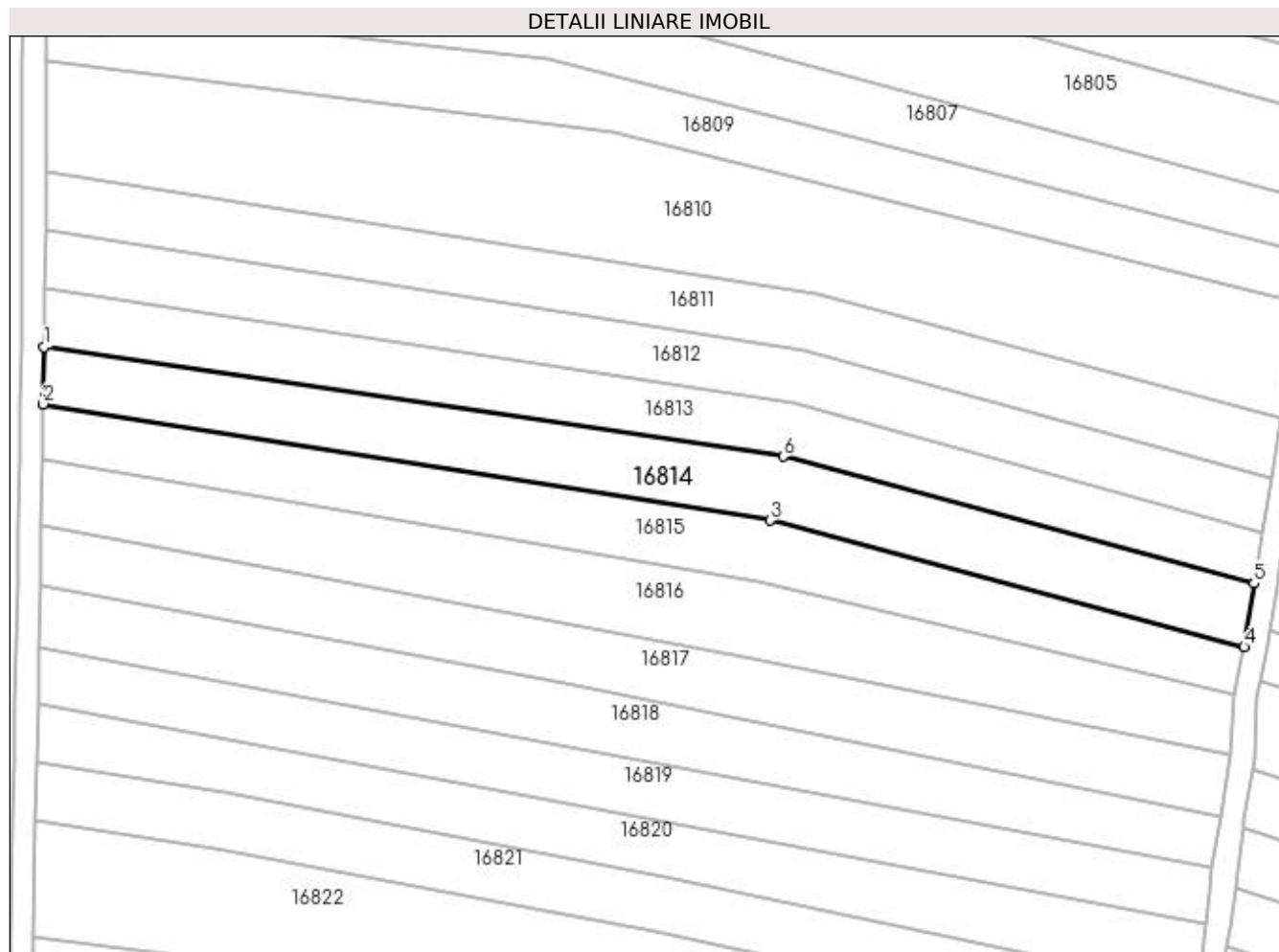
Inscrieri privind dezmembramintele dreptului de proprietate, drepturi reale de garanție și sarcini	Referințe
NU SUNT	

Anexa Nr. 1 La Partea I

Teren

Nr cadastral	Suprafața (mp)*	Observații / Referințe
	Din acte: 2.100 Masurata: 2.293	

* Suprafața este determinată în planul de proiecție Stereo 70.



Date referitoare la teren

Crt	Categorie folosință	Intravilan	Suprafața (mp)	Tarla	Parcelă	Nr. topo	Observații / Referințe
1	vie	DA	650	77	120	-	
2	vie	NU	1.643	77	120	-	

Lungime Segmente

1) Valorile lungimilor segmentelor sunt obținute din proiecție în plan.

Punct început	X / Y	Punct sfârșit	X / Y	Lungime segment (** (m)
1	428.331,109 295.043,6	2	428.330,933 295.033,734	9.868
2	428.330,933 295.033,734	3	428.456,752 295.013,618	127.417
3	428.456,752 295.013,618	4	428.538,771 294.991,686	84.9
4	428.538,771 294.991,686	5	428.540,485 295.002,685	11.132

Punct început	X / Y	Punct sfârșit	X / Y	Lungime segment (** (m)
5	428.540,485 295.002,685	6	428.458,987 295.024,652	84.407
6	428.458,987 295.024,652	1	428.331,109 295.043,6	129.274

** Lungimile segmentelor sunt determinate în planul de proiecție Stereo 70 și sunt rotunjite la 1 milimetru.

*** Distanța dintre puncte este formată din segmente cumulate ce sunt mai mici decât valoarea 1 milimetru.

**DATE DESPRE IMOBILUL NR. 16815**

Oficiul de Cadastru și Publicitate Imobiliară DOLJ
Biroul de Cadastru și Publicitate Imobiliară Craiova

A. Partea I. Descrierea imobilului

TEREN Necunoscut

Adresa: Loc. Zanoaga, Jud. Dolj, T77, P119

Nr. Crt	Nr cadastral Nr. topografic	Suprafața* (mp)	Observații / Referințe
A1	35229	2.100	Sector cadastral:22 Teren neimprejmuit; Imobil inregistrat in planul cadastral fara localizare certa datorita lipsei planului parcelar.

B. Partea II. Proprietari și acte

Inscrieri privitoare la dreptul de proprietate și alte drepturi reale		Referințe
126948 / 11/05/2021		
Act Notarial nr. CM 18, din 27/03/2007 emis de NP MARINESCU MARIA DANIELA (CM ; ACT ADMINISTRATIV NR ADEVERINTA 2484 DIN 27.04.2021, EMIS DE PRIMARIA LEU;ACT ADMINISTRATIV NR TDP 923-46046 DIN 18.04.1997, EMIS DE CJ DOLJ);		
B1	Intabulare, drept de PROPRIETATE, dobandit prin Succesiune, cota actuala 1/1, cota initiala 1/1 1) NIȚU JANA	A1

C. Partea III. SARCINI .

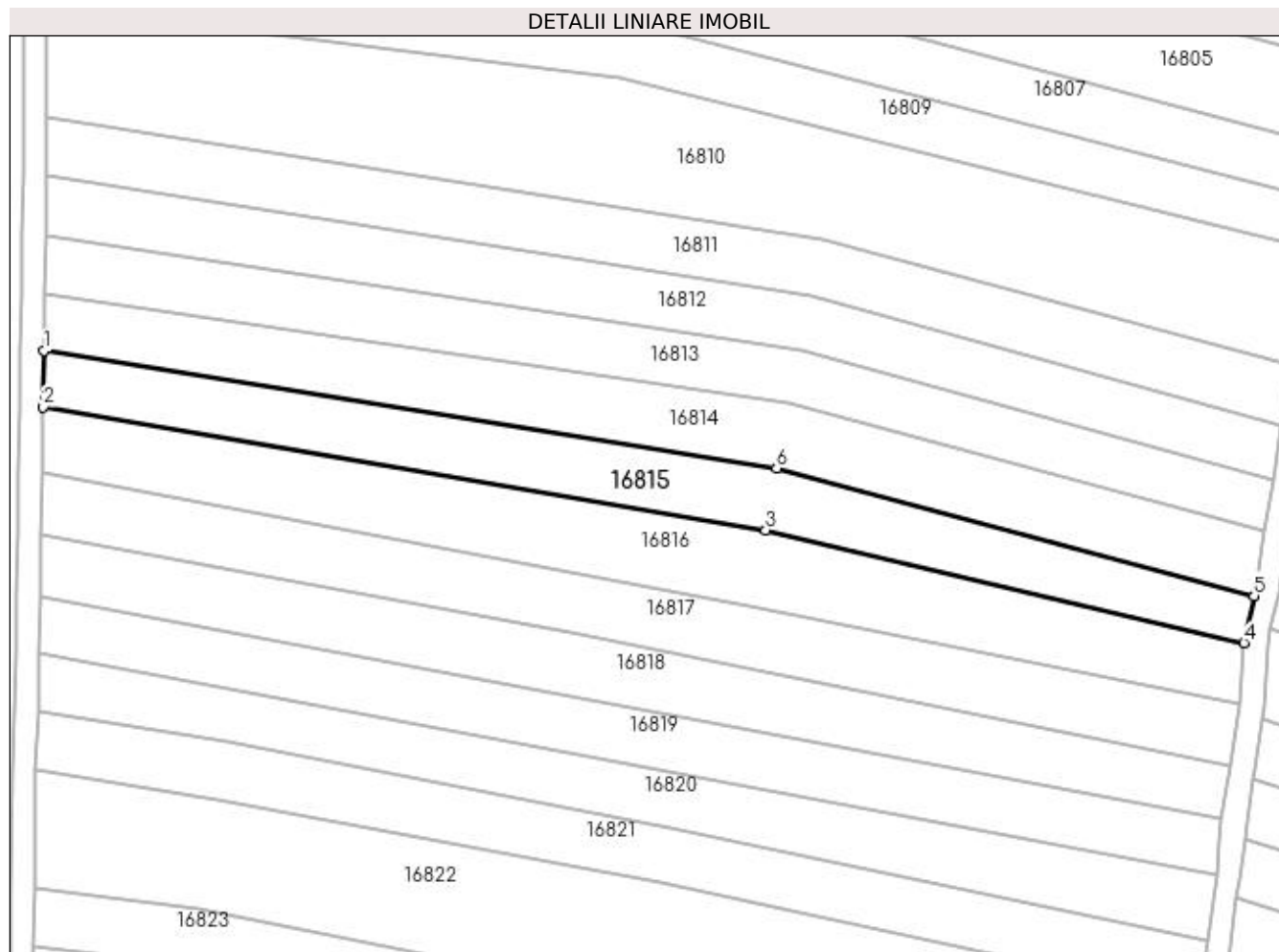
Inscrieri privind dezmembramintele dreptului de proprietate, drepturi reale de garanție și sarcini	Referințe
NU SUNT	

Anexa Nr. 1 La Partea I

Teren

Nr cadastral	Suprafața (mp)*	Observații / Referințe
35229	2.100	Imobil înregistrat în planul cadastral fără localizare certă datorită lipsei planului parțelar.

* Suprafața este determinată în planul de proiecție Stereo 70.



Date referitoare la teren

Crt	Categorie folosință	Intra vilan	Suprafața (mp)	Tarla	Parcelă	Nr. topo	Observații / Referințe
1	vie	DA	644	77	119	-	
2	vie	NU	300	77	119	-	
3	arabil	NU	1.156	77	119	-	

Lungime Segmente

1) Valorile lungimilor segmentelor sunt obținute din proiecție în plan.

Punct început	X / Y	Punct sfârșit	X / Y	Lungime segment (** (m)
1	428.330,933 295.033,734	2	428.330,786 295.024,101	9.634
2	428.330,786 295.024,101	3	428.454,885 295.002,927	125.893
3	428.454,885 295.002,927	4	428.537,049 294.983,552	84.417

Punct început	X / Y	Punct sfârșit	X / Y	Lungime segment (** (m)
4	428.537,049 294.983,552	5	428.538,771 294.991,686	8.315
5	428.538,771 294.991,686	6	428.456,752 295.013,618	84.9
6	428.456,752 295.013,618	1	428.330,933 295.033,734	127.417

** Lungimile segmentelor sunt determinate în planul de proiecție Stereo 70 și sunt rotunjite la 1 milimetru.

*** Distanța dintre puncte este formată din segmente cumulate ce sunt mai mici decât valoarea 1 milimetru.

**DATE DESPRE IMOBILUL NR. 16816**

Oficiul de Cadastru și Publicitate Imobiliară DOLJ
Biroul de Cadastru și Publicitate Imobiliară Craiova

A. Partea I. Descrierea imobilului

TEREN Necunoscut

Adresa: Loc. Zanoaga, Jud. Dolj, T77, P118

Nr. Crt	Nr cadastral Nr. topografic	Suprafața* (mp)	Observații / Referințe
A1		Din acte: 2.000 Masurata: 2.528	Sector cadastral:22 Teren neimprejmuit;

B. Partea II. Proprietari și acte

Inscrieri privitoare la dreptul de proprietate și alte drepturi reale		Referințe
/		
Act Administrativ nr. TDP 527-58836, din 20/10/1995 emis de COMISIA JUDETEANA DOLJ;		
B1	Intabulare, drept de PROPRIETATE, dobandit prin Reconstituire, cota actuala 1/1, cota initiala 1/1 1) IANCU CONSTANTIN, LIPSĂ CNP	A1

C. Partea III. SARCINI .

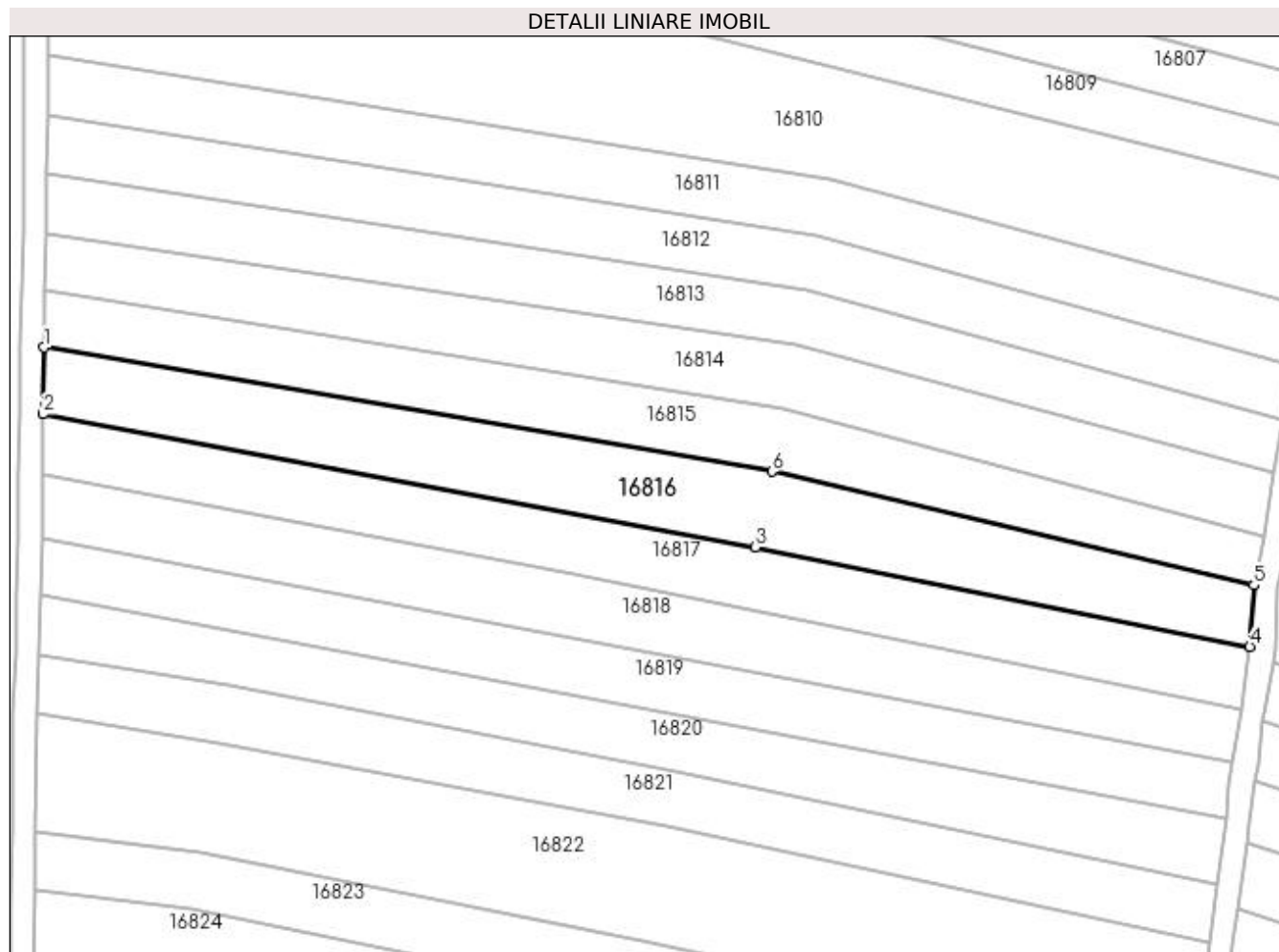
Inscrieri privind dezmembramintele dreptului de proprietate, drepturi reale de garanție și sarcini	Referințe
NU SUNT	

Anexa Nr. 1 La Partea I

Teren

Nr cadastral	Suprafața (mp)*	Observații / Referințe
	Din acte: 2.000 Masurata: 2.528	

* Suprafața este determinată în planul de proiecție Stereo 70.



Date referitoare la teren

Crt	Categorie folosință	Intravilan	Suprafața (mp)	Tarla	Parcelă	Nr. topo	Observații / Referințe
1	arabil	DA	760	77	118	-	
2	arabil	NU	1.768	77	118	-	

Lungime Segmente

1) Valorile lungimilor segmentelor sunt obținute din proiecție în plan.

Punct început	X / Y	Punct sfârșit	X / Y	Lungime segment (** (m)
1	428.330,786 295.024,101	2	428.330,596 295.012,714	11.388
2	428.330,596 295.012,714	3	428.452,046 294.990,055	123.546
3	428.452,046 294.990,055	4	428.536,314 294.973,039	85.968
4	428.536,314 294.973,039	5	428.537,049 294.983,552	10.538

Punct început	X / Y	Punct sfârșit	X / Y	Lungime segment (** (m)
5	428.537,049 294.983,552	6	428.454,885 295.002,927	84.417
6	428.454,885 295.002,927	1	428.330,786 295.024,101	125.893

** Lungimile segmentelor sunt determinate în planul de proiecție Stereo 70 și sunt rotunjite la 1 milimetru.

*** Distanța dintre puncte este formată din segmente cumulate ce sunt mai mici decât valoarea 1 milimetru.

**DATE DESPRE IMOBILUL NR. 16817**

Oficiul de Cadastru și Publicitate Imobiliară DOLJ
Biroul de Cadastru și Publicitate Imobiliară Craiova

A. Partea I. Descrierea imobilului

TEREN Necunoscut

Adresa: Loc. Zanoaga, Jud. Dolj, T77, P117

Nr. Crt	Nr cadastral Nr. topografic	Suprafața* (mp)	Observații / Referințe
A1	33601	2.200	Sector cadastral:22 Teren neimprejmit;

B. Partea II. Proprietari și acte

Inscrieri privitoare la dreptul de proprietate și alte drepturi reale		Referințe
217980 / 22/11/2018		
Act Notarial nr. CONTRACT DE VANZARE-CUMPARARE AUT. NR.23, din 20/11/2018 emis de IONASCU NICOLAE;		
B1	Intabulare, drept de PROPRIETATE, dobandit prin Conventie, cota actuala 1/1, cota initiala 1/1 1) TICU MARIA CRISTINA	A1
118395 / 07/06/2019		
Act Notarial nr. CONTRACT DE VANZARE-CUMPARARE AUT. NR. 23, din 20/11/2018 emis de NP IONASCU NICOLAE;		
B2	Se noteaza I.E.M. strecurata in prezenta carte funciara in sensul ca, in mod eronat s-a intabulat dreptul de proprietate asupra imobilului de sub A1 in Favoarea lui TICU MARIA-CRISTINA si TICU SERGIU EUGEN, corect fiin doar in favoarea TICU MARIA-CRISTINA	A1

C. Partea III. SARCINI .

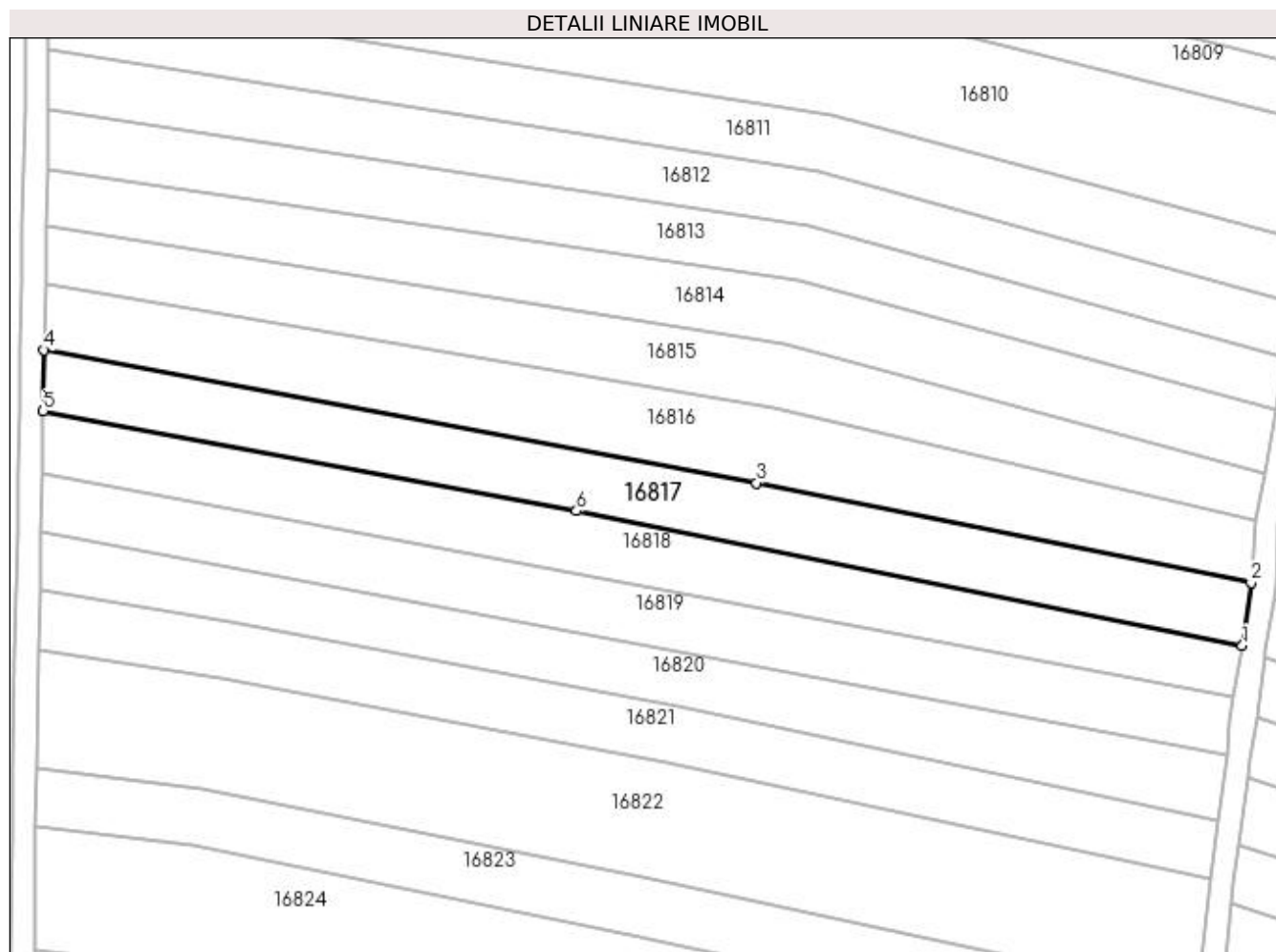
Inscrieri privind dezmembramintele dreptului de proprietate, drepturi reale de garanție și sarcini	Referințe
NU SUNT	

Anexa Nr. 1 La Partea I

Teren

Nr cadastral	Suprafața (mp)*	Observații / Referințe
33601	2.200	

* Suprafața este determinată în planul de proiecție Stereo 70.



Date referitoare la teren

Crt	Categorie folosință	Intra vilan	Suprafața (mp)	Tarla	Parcelă	Nr. topo	Observații / Referințe
1	arabil	DA	670	77	117	-	
2	arabil	NU	1.530	77	117	-	

Lungime Segmente

1) Valorile lungimilor segmentelor sunt obținute din proiecție în plan.

Punct început	X / Y	Punct sfârșit	X / Y	Lungime segment (** (m)
1	428.534,808 294.962,316	2	428.536,314 294.973,039	10.829
2	428.536,314 294.973,039	3	428.452,046 294.990,055	85.968
3	428.452,046 294.990,055	4	428.330,596 295.012,714	123.546
4	428.330,596 295.012,714	5	428.330,423 295.002,319	10.396

Punct început	X / Y	Punct sfârșit	X / Y	Lungime segment (** (m)
5	428.330,423 295.002,319	6	428.421,297 294.985,285	92.457
6	428.421,297 294.985,285	1	428.534,808 294.962,316	115.812

** Lungimile segmentelor sunt determinate în planul de proiecție Stereo 70 și sunt rotunjite la 1 milimetru.

*** Distanța dintre puncte este formată din segmente cumulate ce sunt mai mici decât valoarea 1 milimetru.

**DATE DESPRE IMOBILUL NR. 16818**

Oficiul de Cadastru și Publicitate Imobiliară DOLJ
Biroul de Cadastru și Publicitate Imobiliară Craiova

A. Partea I. Descrierea imobilului

TEREN Necunoscut

Adresa: Loc. Zanoaga, Jud. Dolj, T77, P116

Nr. Crt	Nr cadastral Nr. topografic	Suprafața* (mp)	Observații / Referințe
A1		2.100	Sector cadastral:22 Teren neimprejmit;

B. Partea II. Proprietari și acte

Inscrieri privitoare la dreptul de proprietate și alte drepturi reale		Referințe
/		
Act Notarial nr. CM NR.62, din 23/09/2016 emis de BNP MARINESCU MARIA DANIELA;		
B1	Intabulare, drept de PROPRIETATE, dobandit prin Succesiune, cota actuala 1/2, cota initiala 1/2 1) ALECU GHEORGHE	A1
B2	Intabulare, drept de PROPRIETATE, dobandit prin Succesiune, cota actuala 1/2, cota initiala 1/2 1) SARBU GHEORGHE	A1

C. Partea III. SARCINI .

Inscrieri privind dezmembramintele dreptului de proprietate, drepturi reale de garanție și sarcini	Referințe
NU SUNT	

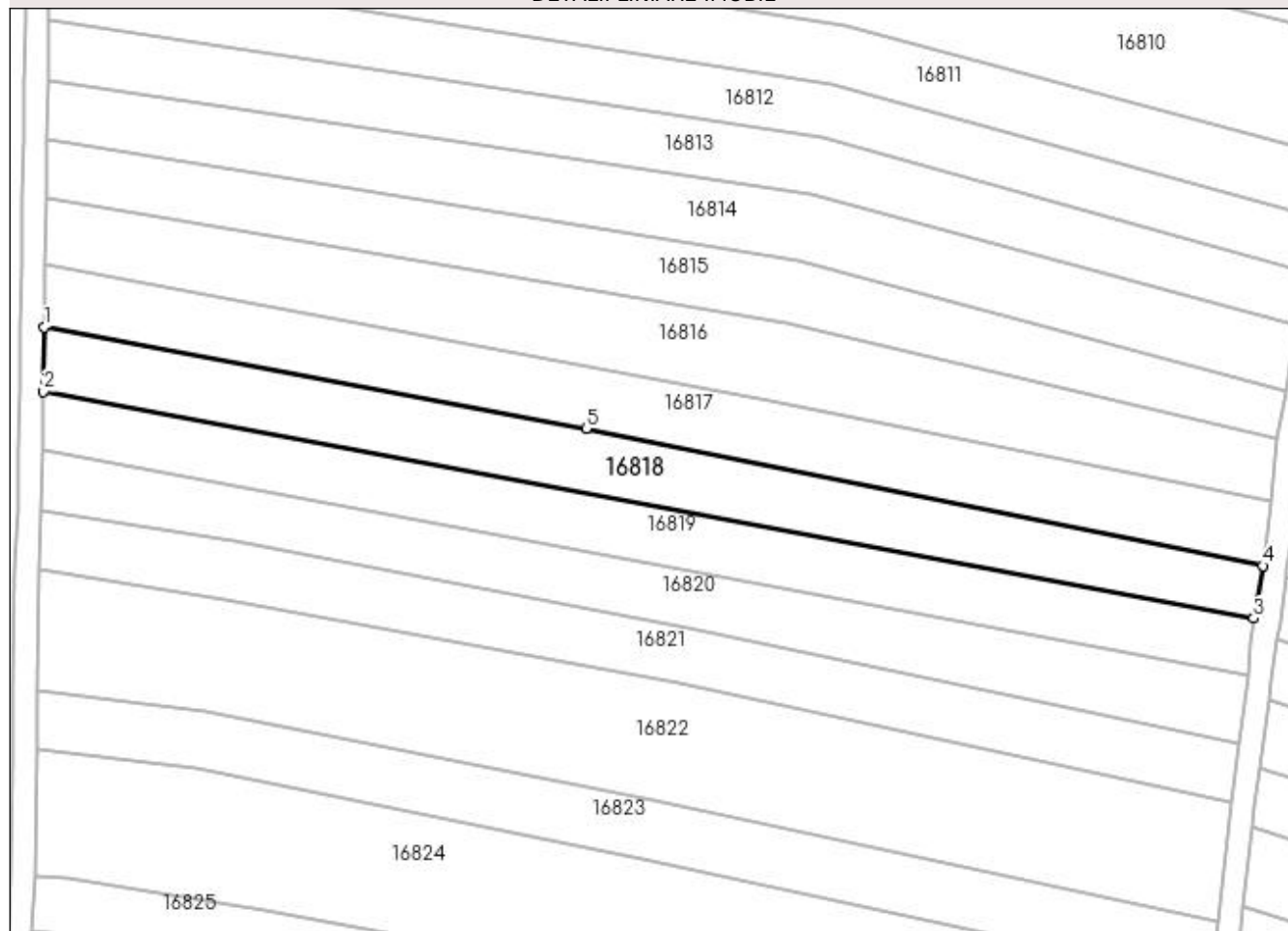
Anexa Nr. 1 La Partea I

Teren

Nr cadastral	Suprafața (mp)*	Observații / Referințe
	2.100	

* Suprafața este determinată în planul de proiecție Stereo 70.

DETALII LINIARE IMOBIL



Date referitoare la teren

Crt	Categorie folosință	Intra vilan	Suprafața (mp)	Tarla	Parcelă	Nr. topo	Observații / Referințe
1	vie	DA	690	77	116	-	
2	vie	NU	360	77	116	-	
3	arabil	NU	1.050	77	116	-	

Lungime Segmente

1) Valorile lungimilor segmentelor sunt obținute din proiecție în plan.

Punct început	X / Y	Punct sfârșit	X / Y	Lungime segment (** (m)
1	428.330,423 295.002,319	2	428.330,309 294.991,569	10.751
2	428.330,309 294.991,569	3	428.533,248 294.953,516	206.475
3	428.533,248 294.953,516	4	428.534,808 294.962,316	8.937
4	428.534,808 294.962,316	5	428.421,297 294.985,285	115.812

Punct început	X / Y	Punct sfârșit	X / Y	Lungime segment (** (m)
5	428.421,297 294.985,285	1	428.330,423 295.002,319	92.457

** Lungimile segmentelor sunt determinate în planul de proiecție Stereo 70 și sunt rotunjite la 1 milimetru.

*** Distanța dintre puncte este formată din segmente cumulate ce sunt mai mici decât valoarea 1 milimetru.

**DATE DESPRE IMOBILUL NR. 16819**

Oficiul de Cadastru și Publicitate Imobiliară DOLJ
Biroul de Cadastru și Publicitate Imobiliară Craiova

A. Partea I. Descrierea imobilului

TEREN Necunoscut

Adresa: Loc. Zanoaga, Jud. Dolj, T77, P115

Nr. Crt	Nr cadastral Nr. topografic	Suprafața* (mp)	Observații / Referințe
A1	34566	2.000	Sector cadastral:22 Teren neimprejmuit;

B. Partea II. Proprietari și acte

Inscrieri privitoare la dreptul de proprietate și alte drepturi reale		Referințe
282716 / 18/12/2019		
Act Notarial nr. CM NR. 83, din 05/06/2018 emis de BIN GUNESCU TUDOR MARINELA DANIELA (ACT NOTARIAL NR CM NR. 381 DIN 29.11.2004, EMIS DE BIN TUDOR MARINELA DANIELA;ACT ADMINISTRATIV NR TDP NR. 508-58836 DIN 17.10.1995, EMIS DE COMISIA JUDETEANA DOLJ);		
B1	Intabulare, drept de PROPRIETATE, dobandit prin Succesiune, cota actuala 1/1, cota initiala 1/1 1) VELCU IULIAN	A1

C. Partea III. SARCINI .

Inscrieri privind dezmembramintele dreptului de proprietate, drepturi reale de garanție și sarcini	Referințe
NU SUNT	

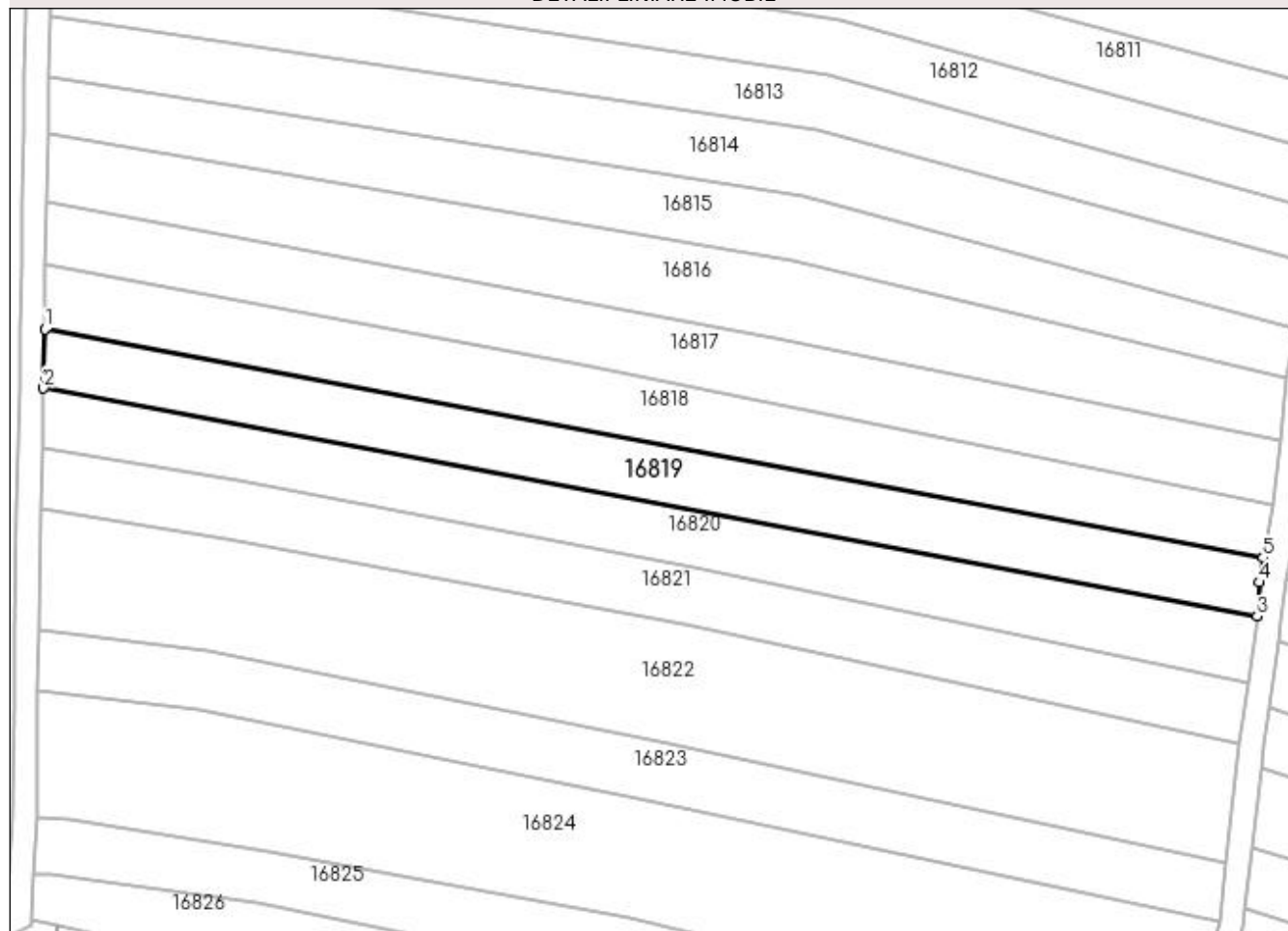
Anexa Nr. 1 La Partea I

Teren

Nr cadastral	Suprafața (mp)*	Observații / Referințe
34566	2.000	

* Suprafața este determinată în planul de proiecție Stereo 70.

DETALII LINIARE IMOBIL



Date referitoare la teren

Crt	Categorie folosință	Intravilan	Suprafața (mp)	Tarla	Parcelă	Nr. topo	Observații / Referințe
1	vie	DA	635	77	115	-	
2	vie	NU	1.365	77	115	-	

Lungime Segmente

1) Valorile lungimilor segmentelor sunt obținute din proiecție în plan.

Punct început	X / Y	Punct sfârșit	X / Y	Lungime segment (** (m)
1	428.330,309 294.991,569	2	428.330,082 294.981,765	9.806
2	428.330,082 294.981,765	3	428.532,299 294.943,786	205.753
3	428.532,299 294.943,786	4	428.532,692 294.949,415	5.643
4	428.532,692 294.949,415	5	428.533,248 294.953,516	4.138

Punct început	X / Y	Punct sfârșit	X / Y	Lungime segment (** (m)
5	428.533,248 294.953,516	1	428.330,309 294.991,569	206.475

** Lungimile segmentelor sunt determinate în planul de proiecție Stereo 70 și sunt rotunjite la 1 milimetru.

*** Distanța dintre puncte este formată din segmente cumulate ce sunt mai mici decât valoarea 1 milimetru.

**DATE DESPRE IMOBILUL NR. 16820**

Oficiul de Cadastru și Publicitate Imobiliară DOLJ
Biroul de Cadastru și Publicitate Imobiliară Craiova

A. Partea I. Descrierea imobilului

TEREN Necunoscut

Adresa: Loc. Zanoaga, Jud. Dolj, T77, P114

Nr. Crt	Nr cadastral Nr. topografic	Suprafața* (mp)	Observații / Referințe
A1		2.000	Sector cadastral:22 Teren neimprejmuit;

B. Partea II. Proprietari și acte

Inscrieri privitoare la dreptul de proprietate și alte drepturi reale	Referințe
/	
Act Notarial nr. APV NR.269, din 13/04/2021 emis de BNP PAPA EUGENIA;	
B1	A1
Intabulare, drept de PROPRIETATE, dobandit prin lesire Din Indiviziune, cota actuala 1/1, cota initiala 1/1 1) STEFAN SILVIA, LIPSĂ CNP	

C. Partea III. SARCINI .

Inscrieri privind dezmembramintele dreptului de proprietate, drepturi reale de garanție și sarcini	Referințe
NU SUNT	

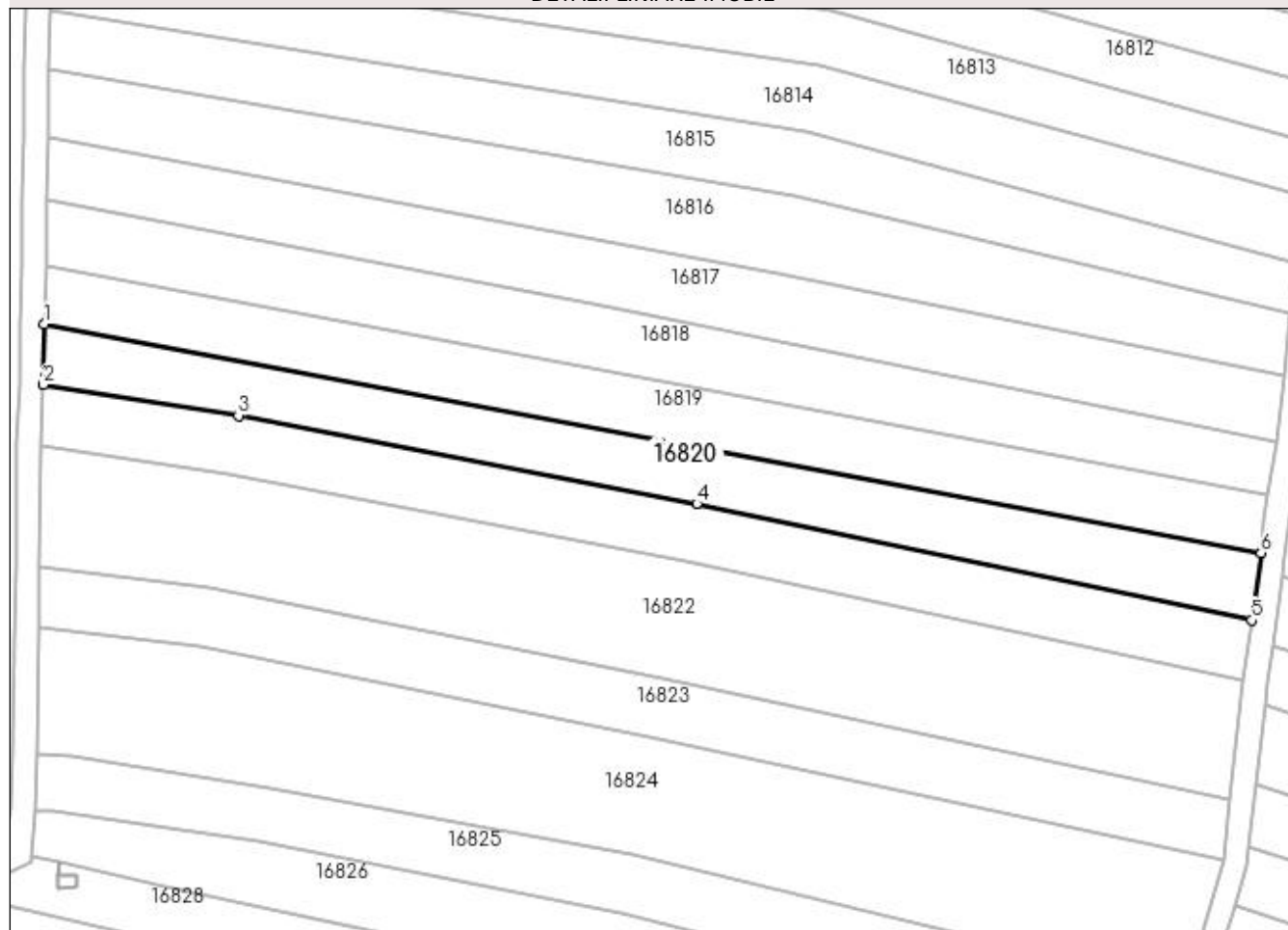
Anexa Nr. 1 La Partea I

Teren

Nr cadastral	Suprafața (mp)*	Observații / Referințe
	2.000	

* Suprafața este determinată în planul de proiecție Stereo 70.

DETALII LINIARE IMOBIL



Date referitoare la teren

Crt	Categorie folosință	Intra vilan	Suprafața (mp)	Tarla	Parcelă	Nr. topo	Observații / Referințe
1	arabil	DA	610	77	114	-	
2	arabil	NU	1.390	77	114	-	

Lungime Segmente

1) Valorile lungimilor segmentelor sunt obținute din proiecție în plan.

Punct început	X / Y	Punct sfârșit	X / Y	Lungime segment (** (m)
1	428.330,082 294.981,765	2	428.329,915 294.971,72	10.047
2	428.329,915 294.971,72	3	428.362,326 294.966,564	32.819
3	428.362,326 294.966,564	4	428.438,498 294.951,887	77.573
4	428.438,498 294.951,887	5	428.530,759 294.932,561	94.264

Punct început	X / Y	Punct sfârșit	X / Y	Lungime segment (** (m)
5	428.530,759 294.932,561	6	428.532,299 294.943,786	11.33
6	428.532,299 294.943,786	1	428.330,082 294.981,765	205.753

** Lungimile segmentelor sunt determinate în planul de proiecție Stereo 70 și sunt rotunjite la 1 milimetru.

*** Distanța dintre puncte este formată din segmente cumulate ce sunt mai mici decât valoarea 1 milimetru.

**DATE DESPRE IMOBILUL NR. 16821**

Oficiul de Cadastru și Publicitate Imobiliară DOLJ
Biroul de Cadastru și Publicitate Imobiliară Craiova

A. Partea I. Descrierea imobilului

TEREN Necunoscut

Adresa: Loc. Zanoaga, Jud. Dolj, T77, P113

Nr. Crt	Nr cadastral Nr. topografic	Suprafața* (mp)	Observații / Referințe
A1		2.000	Sector cadastral:22 Teren neimprejmuit;

B. Partea II. Proprietari și acte

Inscrieri privitoare la dreptul de proprietate și alte drepturi reale	Referințe
/	
Act Administrativ nr. TDP 527-58836, din 20/10/1995 emis de COMISIA JUDETEANA DOLJ;	
B1	A1
Intabulare, drept de PROPRIETATE, dobandit prin Reconstituire, cota actuala 1/1, cota initiala 1/1 1) IANCU CONSTANTIN, LIPSĂ CNP	

C. Partea III. SARCINI .

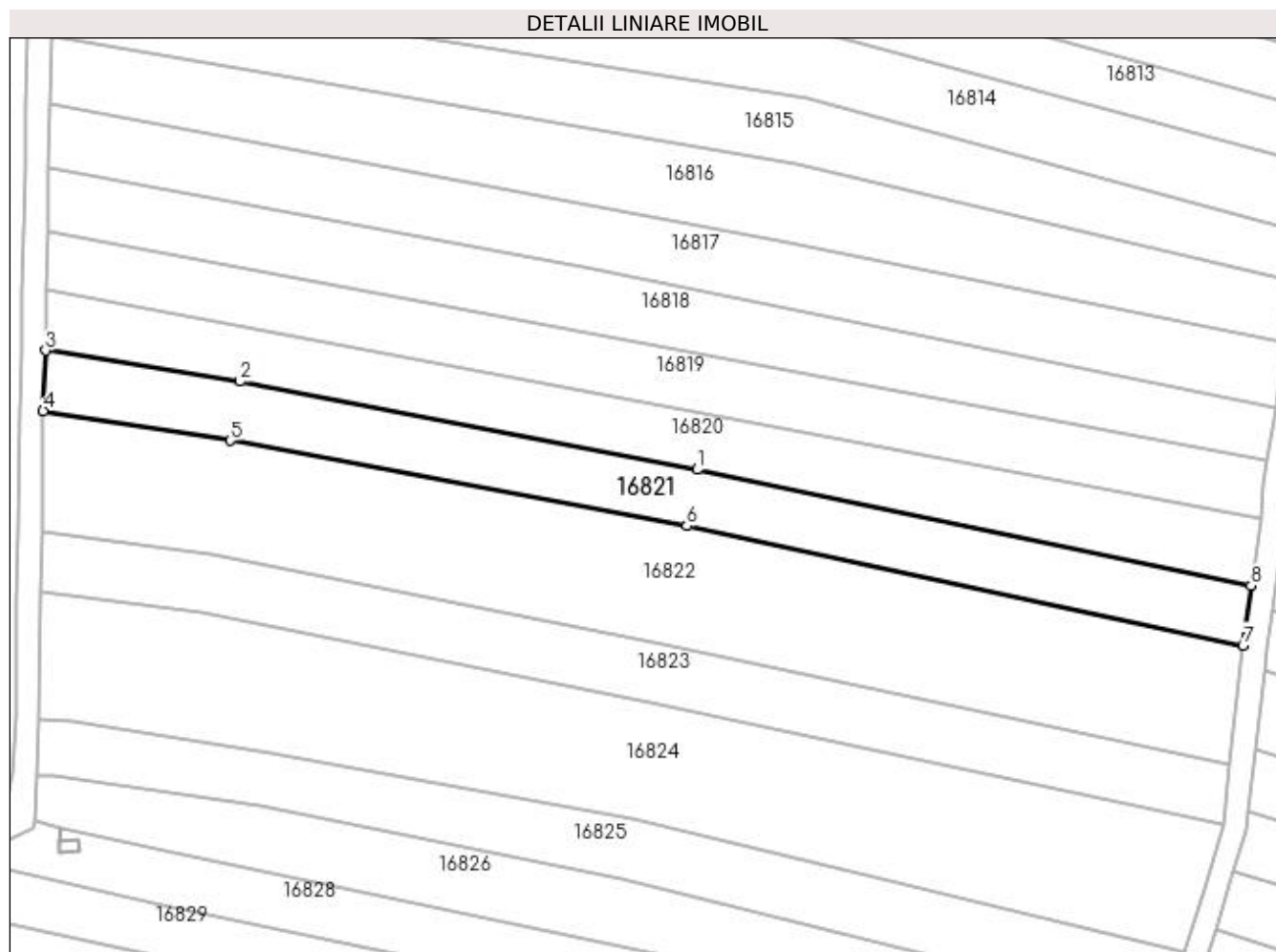
Inscrieri privind dezmembramintele dreptului de proprietate, drepturi reale de garanție și sarcini	Referințe
NU SUNT	

Anexa Nr. 1 La Partea I

Teren

Nr cadastral	Suprafața (mp)*	Observații / Referințe
	2.000	

* Suprafața este determinată în planul de proiecție Stereo 70.



Date referitoare la teren

Crt	Categorie folosință	Intravilan	Suprafața (mp)	Tarla	Parcelă	Nr. topo	Observații / Referințe
1	arabil	DA	655	77	113	-	
2	arabil	NU	1.345	77	113	-	

Lungime Segmente

1) Valorile lungimilor segmentelor sunt obținute din proiecție în plan.

Punct început	X / Y	Punct sfârșit	X / Y	Lungime segment (** (m)
1	428.438,498 294.951,887	2	428.362,326 294.966,564	77.573
2	428.362,326 294.966,564	3	428.329,915 294.971,72	32.819
3	428.329,915 294.971,72	4	428.329,498 294.961,66	10.068
4	428.329,498 294.961,66	5	428.360,625 294.956,709	31.518

Punct început	X / Y	Punct sfârşit	X / Y	Lungime segment (** (m)
5	428.360,625 294.956,709	6	428.436,751 294.942,53	77.436
6	428.436,751 294.942,53	7	428.529,396 294.922,626	94.759
7	428.529,396 294.922,626	8	428.530,759 294.932,561	10.028
8	428.530,759 294.932,561	1	428.438,498 294.951,887	94.264

** Lungimile segmentelor sunt determinate în planul de proiecţie Stereo 70 şi sunt rotunjite la 1 milimetru.

*** Distanţa dintre puncte este formată din segmente cumulate ce sunt mai mici decât valoarea 1 milimetru.

**DATE DESPRE IMOBILUL NR. 16822**

Oficiul de Cadastru și Publicitate Imobiliară DOLJ
Biroul de Cadastru și Publicitate Imobiliară Craiova

A. Partea I. Descrierea imobilului

TEREN Extravilan

Adresa: Jud. Dolj, T77, P112

Nr. Crt	Nr cadastral Nr. topografic	Suprafața* (mp)	Observații / Referințe
A1	35512	4.000	Sector cadastral:22 Teren neimpregmuit;

B. Partea II. Proprietari și acte

Inscrieri privitoare la dreptul de proprietate și alte drepturi reale		Referințe
101100 / 30/05/2022		
Act Administrativ nr. TDP NR. 1202-45098, din 09/06/1997 emis de CJ DOLJ (ACT NOTARIAL NR C.M. NR. 48 DIN 21.03.2022, EMIS DE SPN IONASCU NICOLAE SI UDRISTOIU IOANA MIRELA;ACT NOTARIAL NR ACT PARTAJ VOLUNTAR NR. 676 DIN 01.04.2022, EMIS DE SPN IONASCU NICOLAE SI UDRISTOIU IOANA MIRELA);		
B1	Intabulare, drept de PROPRIETATE, dobandit prin lesire Din Indiviziune, cota actuala 1/1, cota initiala 1/1 1) DINU COSTINEL LUCIAN <i>OBSERVATII: DINU LUCRETIA</i>	A1
197157 / 17/10/2022		
Act Notarial nr. PROMISIUNE BILATERALA DE VANZARE CUMPARARE 2608, din 17/10/2022 emis de BALACI EUGEN;		
B2	Se noteaza promisiunea de vânzare - cumpărare, între promitentul vânzător de la B 1 si promitentul cumpărător Ticu Sergiu Eugen - casatorit, asupra imobilului de sub A 1, pentru suma de 15000 Lei, din care a fost achitata suma de 7500 Lei, contractul de vanzare cumparare urmand a se incheia pana la data de 17.04.2023.	A1

C. Partea III. SARCINI

Inscrieri privind dezmembramintele dreptului de proprietate, drepturi reale de garanție și sarcini		Referințe
209062 / 26/10/2022		
Inscris Sub Semnatura Privata nr. CERERE, din 26/10/2022 emis de NP BALACI EUGEN;		
C1	se noteaza indreptarea erorii materiale strecurata in incheierea nr 197157 din 17.10.2022 si in prezenta carte funciara in sensul intabularii dreptului de ipoteca legala, dupa cum urmeaza:	A1
Act Notarial nr. PROMISIUNE BILATERALA DE VANZARE CUMPARAREAUT NR 2608, din 17/10/2022 emis de NP BALACI EUGEN;		
C2	Intabulare, drept de IPOTECA LEGALA, Valoare:7500 LEICE ARE CA OBIECT RESTITUIREA SUMELOR PLATITE DE PROMITENTUL ACHIZITOR 1) TICU SERGIU-EUGEN 2) TICU MARIA CRISTINA	A1

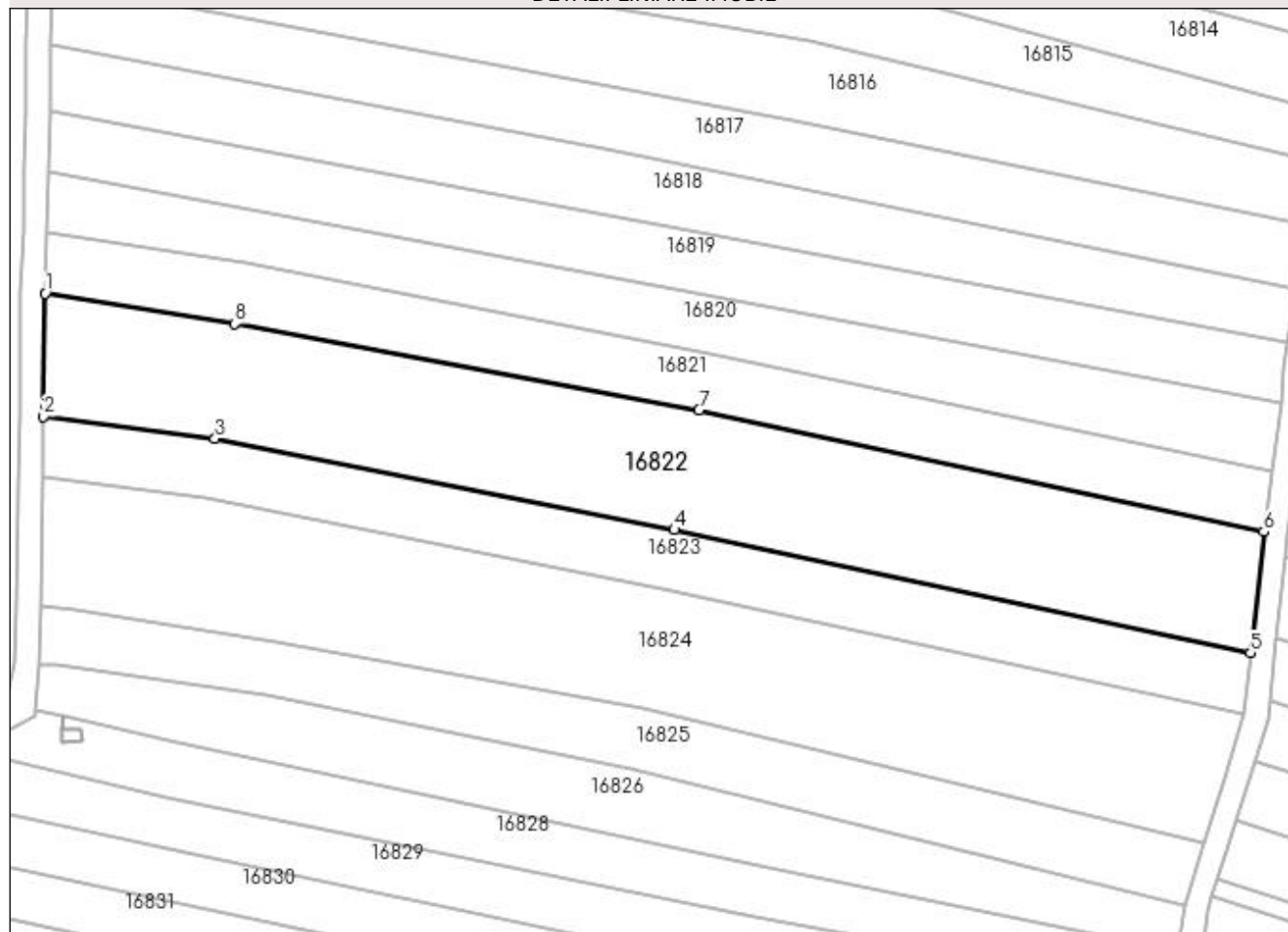
Anexa Nr. 1 La Partea I

Teren

Nr cadastral	Suprafața (mp)*	Observații / Referințe
35512	4.000	

* Suprafața este determinată în planul de proiecție Stereo 70.

DETALII LINIARE IMOBIL



Date referitoare la teren

Crt	Categorie folosință	Intra vilan	Suprafața (mp)	Tarla	Parcelă	Nr. topo	Observații / Referințe
1	arabil	NU	1.285	77	112	-	
2	arabil	NU	2.715	77	112	-	

Lungime Segmente

1) Valorile lungimilor segmentelor sunt obținute din proiecție în plan.

Punct început	X / Y	Punct sfârșit	X / Y	Lungime segment (** (m)
1	428.329,498 294.961,66	2	428.329,262 294.941,524	20.138
2	428.329,262 294.941,524	3	428.357,396 294.937,883	28.369
3	428.357,396 294.937,883	4	428.432,716 294.922,941	76.788
4	428.432,716 294.922,941	5	428.527,2 294.902,758	96.616

Punct început	X / Y	Punct sfârșit	X / Y	Lungime segment (** (m)
5	428.527,2 294.902,758	6	428.529,396 294.922,626	19.989
6	428.529,396 294.922,626	7	428.436,751 294.942,53	94.759
7	428.436,751 294.942,53	8	428.360,625 294.956,709	77.436
8	428.360,625 294.956,709	1	428.329,498 294.961,66	31.518

** Lungimile segmentelor sunt determinate în planul de proiecție Stereo 70 și sunt rotunjite la 1 milimetru.

*** Distanța dintre puncte este formată din segmente cumulate ce sunt mai mici decât valoarea 1 milimetru.

**DATE DESPRE IMOBILUL NR. 16823**

Oficiul de Cadastru și Publicitate Imobiliară DOLJ
Biroul de Cadastru și Publicitate Imobiliară Craiova

A. Partea I. Descrierea imobilului

TEREN Necunoscut

Adresa: Loc. Zanoaga, Jud. Dolj, T77, P111

Nr. Crt	Nr cadastral Nr. topografic	Suprafața* (mp)	Observații / Referințe
A1		2.000	Sector cadastral:22 Teren neimprejmuit;

B. Partea II. Proprietari și acte

Inscrieri privitoare la dreptul de proprietate și alte drepturi reale		Referințe
/		
Act Notarial nr. APV NR.467, din 27/06/2019 emis de BNP CERNOBAI EMIL (TDP 883-9579/20-02-1997;CM NR39/11.04.2019;CM NR.206/30.09.1999);		
B1	Intabulare, drept de PROPRIETATE, dobandit prin lesire Din Indiviziune, cota actuala 1/1, cota initiala 1/1 1) MANDACHE DAN MIHAIL	A1

C. Partea III. SARCINI .

Inscrieri privind dezmembramintele dreptului de proprietate, drepturi reale de garanție și sarcini	Referințe
NU SUNT	

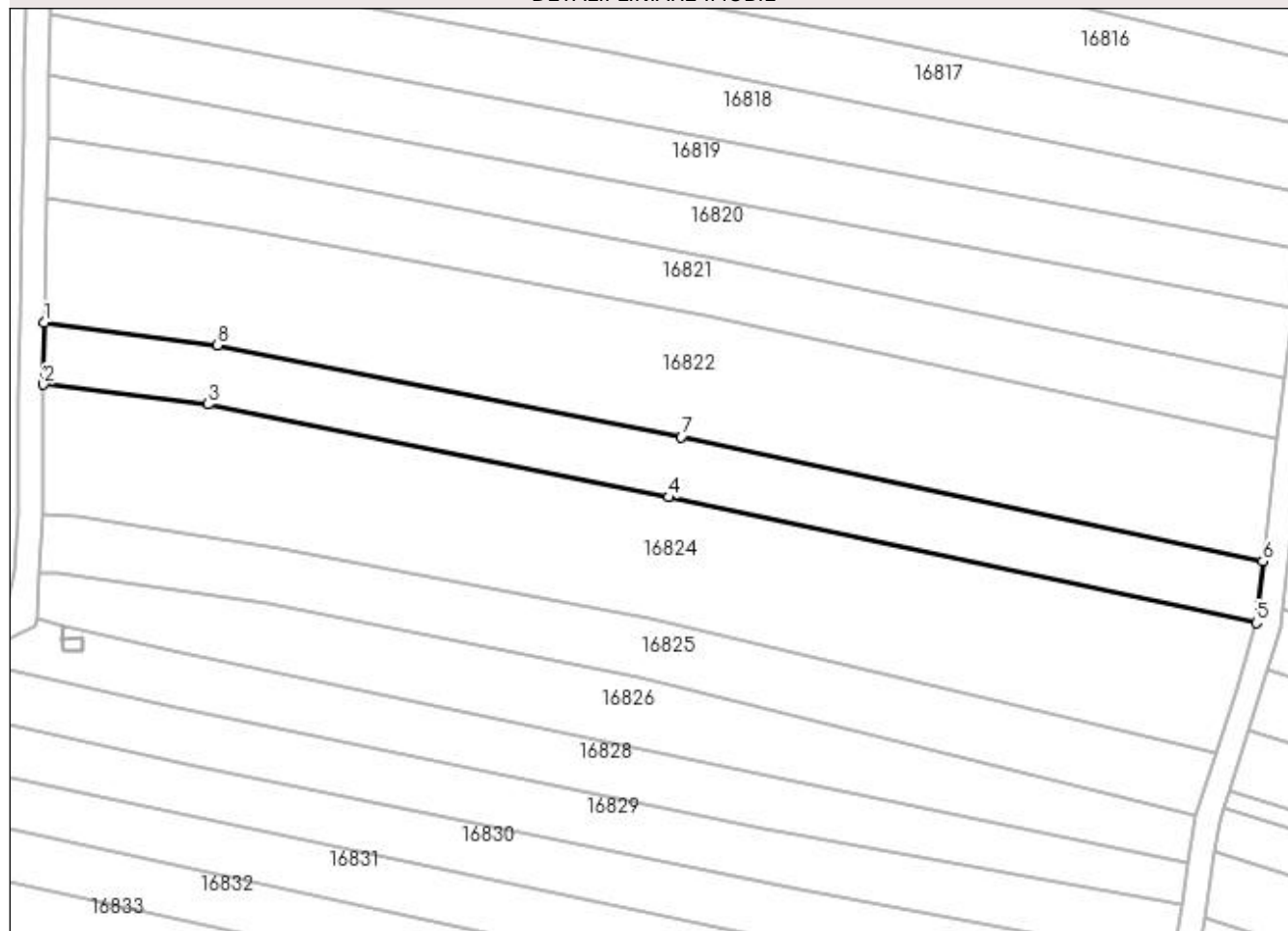
Anexa Nr. 1 La Partea I

Teren

Nr cadastral	Suprafața (mp)*	Observații / Referințe
	2.000	

* Suprafața este determinată în planul de proiecție Stereo 70.

DETALII LINIARE IMOBIL



Date referitoare la teren

Crt	Categorie folosință	Intra vilan	Suprafața (mp)	Tarla	Parcelă	Nr. topo	Observații / Referințe
1	vie	DA	650	77	111	-	
2	vie	NU	400	77	111	-	
3	arabil	NU	950	77	111	-	

Lungime Segmente

1) Valorile lungimilor segmentelor sunt obținute din proiecție în plan.

Punct început	X / Y	Punct sfârșit	X / Y	Lungime segment (** (m)
1	428.329,262 294.941,524	2	428.329,143 294.931,466	10.059
2	428.329,143 294.931,466	3	428.355,866 294.928,249	26.916
3	428.355,866 294.928,249	4	428.430,682 294.913,149	76.324
4	428.430,682 294.913,149	5	428.526,096 294.892,768	97.567

Punct început	X / Y	Punct sfârșit	X / Y	Lungime segment (** (m)
5	428.526,096 294.892,768	6	428.527,2 294.902,758	10.051
6	428.527,2 294.902,758	7	428.432,716 294.922,941	96.616
7	428.432,716 294.922,941	8	428.357,396 294.937,883	76.788
8	428.357,396 294.937,883	1	428.329,262 294.941,524	28.369

** Lungimile segmentelor sunt determinate în planul de proiecție Stereo 70 și sunt rotunjite la 1 milimetru.

*** Distanța dintre puncte este formată din segmente cumulate ce sunt mai mici decât valoarea 1 milimetru.

**DATE DESPRE IMOBILUL NR. 16824**

Oficiul de Cadastru și Publicitate Imobiliară DOLJ
Biroul de Cadastru și Publicitate Imobiliară Craiova

A. Partea I. Descrierea imobilului

TEREN Necunoscut

Adresa: Loc. Zanoaga, Jud. Dolj, T77, P110

Nr. Crt	Nr cadastral Nr. topografic	Suprafața* (mp)	Observații / Referințe
A1		4.100	Sector cadastral:22 Teren neimprejmuit;

B. Partea II. Proprietari și acte

Inscrieri privitoare la dreptul de proprietate și alte drepturi reale	Referințe
/	
Act Administrativ nr. TDP 802-9579, din 18/02/1997 emis de COMISIA JUDETEANA DOLJ;	
B1	A1
Intabulare, drept de PROPRIETATE, dobandit prin Reconstituire, cota actuala 1/1, cota initiala 1/1 1) STEFAN GHEORGHE, LIPSĂ CNP	

C. Partea III. SARCINI .

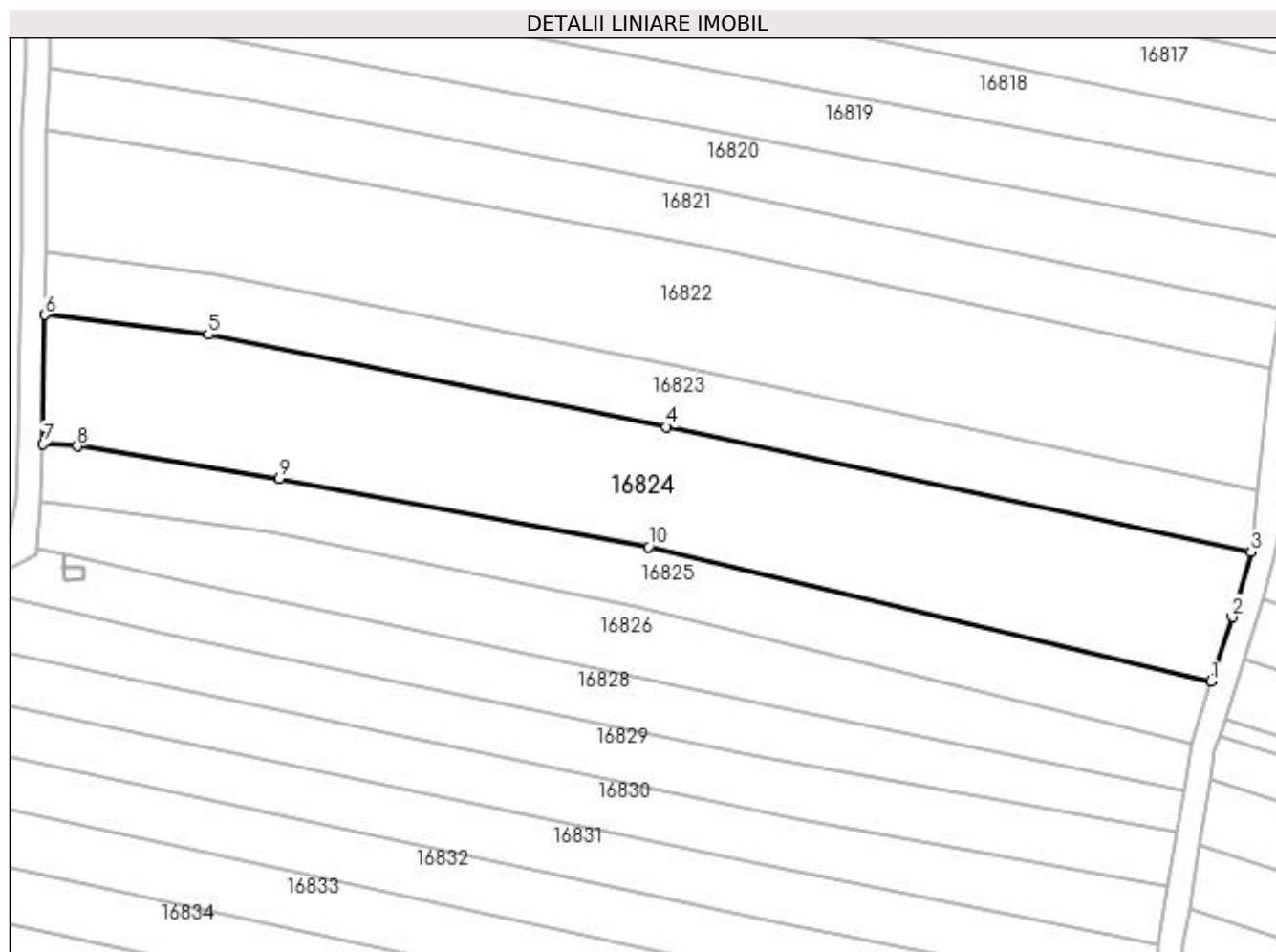
Inscrieri privind dezmembramintele dreptului de proprietate, drepturi reale de garanție și sarcini	Referințe
NU SUNT	

Anexa Nr. 1 La Partea I

Teren

Nr cadastral	Suprafața (mp)*	Observații / Referințe
	4.100	

* Suprafața este determinată în planul de proiecție Stereo 70.



Date referitoare la teren

Crt	Categorie folosință	Intravilan	Suprafața (mp)	Tarla	Parcelă	Nr. topo	Observații / Referințe
1	nedeterminată	DA	780	77	110	-	
2	vie	DA	600	77	110	-	
3	vie	NU	1.230	77	110	-	
4	arabil	NU	1.490	77	110	-	

Lungime Segmente

1) Valorile lungimilor segmentelor sunt obținute din proiecție în plan.

Punct început	X / Y	Punct sfârșit	X / Y	Lungime segment (** (m)
1	428.519,549 294.871,667	2	428.523,052 294.882,125	11.03
2	428.523,052 294.882,125	3	428.526,096 294.892,768	11.07
3	428.526,096 294.892,768	4	428.430,682 294.913,149	97.567

Punct început	X / Y	Punct sfârșit	X / Y	Lungime segment (** (m)
4	428.430,682 294.913,149	5	428.355,866 294.928,249	76.324
5	428.355,866 294.928,249	6	428.329,143 294.931,466	26.916
6	428.329,143 294.931,466	7	428.328,895 294.910,345	21.123
7	428.328,895 294.910,345	8	428.334,462 294.909,991	5.578
8	428.334,462 294.909,991	9	428.367,478 294.904,693	33.438
9	428.367,478 294.904,693	10	428.427,753 294.893,591	61.289
10	428.427,753 294.893,591	1	428.519,549 294.871,667	94.377

** Lungimile segmentelor sunt determinate în planul de proiecție Stereo 70 și sunt rotunjite la 1 milimetru.

*** Distanța dintre puncte este formată din segmente cumulate ce sunt mai mici decât valoarea 1 milimetru.

**DATE DESPRE IMOBILUL NR. 16825**

Oficiul de Cadastru și Publicitate Imobiliară DOLJ
Biroul de Cadastru și Publicitate Imobiliară Craiova

A. Partea I. Descrierea imobilului

TEREN Necunoscut

Adresa: Loc. Zanoaga, Jud. Dolj, T77, P109

Nr. Crt	Nr cadastral Nr. topografic	Suprafața* (mp)	Observații / Referințe
A1	32372	1.900	Sector cadastral:22 Teren neimprejmuit;

B. Partea II. Proprietari și acte

Inscrieri privitoare la dreptul de proprietate și alte drepturi reale		Referințe
24663 / 23/02/2016		
Act Notarial nr. C.V.C AUT NR 433, din 22/02/2016 emis de ZAVOI AURELIAN PAUL;		
B1	Intabulare, drept de PROPRIETATE, dobandit prin Conventie, cota actuala 1/1, cota initiala 1/1 1) HAPALET SABINA 2) HAPALET LUCIAN	A1

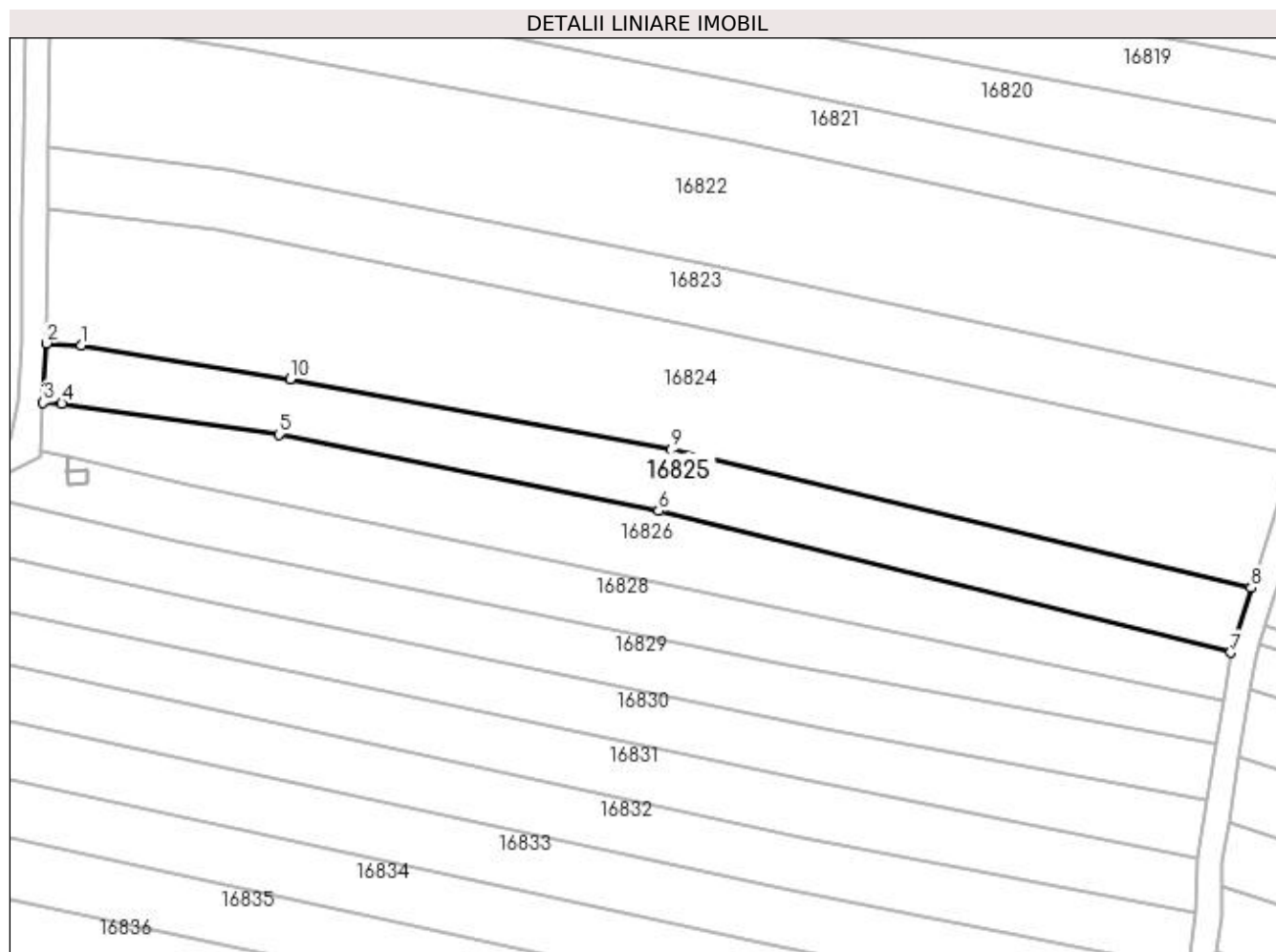
C. Partea III. SARCINI .

Inscrieri privind dezmembramintele dreptului de proprietate, drepturi reale de garanție și sarcini	Referințe
NU SUNT	

Anexa Nr. 1 La Partea I**Teren**

Nr cadastral	Suprafața (mp)*	Observații / Referințe
32372	1.900	

* Suprafața este determinată în planul de proiecție Stereo 70.

**Date referitoare la teren**

Crt	Categorie folosință	Intra vilan	Suprafața (mp)	Tarla	Parcelă	Nr. topo	Observații / Referințe
1	vie	DA	615	77	109	-	
2	vie	NU	300	77	109	-	
3	arabil	NU	985	77	109	-	

Lungime Segmente

1) Valorile lungimilor segmentelor sunt obținute din proiecție în plan.

Punct început	X / Y	Punct sfârșit	X / Y	Lungime segment (** (m)
1	428.334,462 294.909,991	2	428.328,895 294.910,345	5.578
2	428.328,895 294.910,345	3	428.328,395 294.900,945	9.413
3	428.328,395 294.900,945	4	428.331,37 294.900,787	2.979
4	428.331,37 294.900,787	5	428.365,718 294.895,94	34.688

Punct început	X / Y	Punct sfârșit	X / Y	Lungime segment (** (m)
5	428.365,718 294.895,94	6	428.425,796 294.883,859	61.281
6	428.425,796 294.883,859	7	428.516,337 294.861,439	93.276
7	428.516,337 294.861,439	8	428.519,549 294.871,667	10.72
8	428.519,549 294.871,667	9	428.427,753 294.893,591	94.377
9	428.427,753 294.893,591	10	428.367,478 294.904,693	61.289
10	428.367,478 294.904,693	1	428.334,462 294.909,991	33.438

** Lungimile segmentelor sunt determinate în planul de proiecție Stereo 70 și sunt rotunjite la 1 milimetru.

*** Distanța dintre puncte este formată din segmente cumulate ce sunt mai mici decât valoarea 1 milimetru.

**DATE DESPRE IMOBILUL NR. 16826**

Oficiul de Cadastru și Publicitate Imobiliară DOLJ
Biroul de Cadastru și Publicitate Imobiliară Craiova

A. Partea I. Descrierea imobilului

TEREN Necunoscut

Adresa: Loc. Zanoaga, Jud. Dolj, T77, P108

Nr. Crt	Nr cadastral Nr. topografic	Suprafața* (mp)	Observații / Referințe
A1		1.900	Sector cadastral:22 Teren neimprejmuit;

B. Partea II. Proprietari și acte

Inscrieri privitoare la dreptul de proprietate și alte drepturi reale	Referințe
/	
Act Administrativ nr. TDP 1510-44826, din 28/01/1998 emis de COMISIA JUDETEANA DOLJ;	
B1	A1
Intabulare, drept de PROPRIETATE, dobandit prin Reconstituire, cota actuala 1/1, cota initiala 1/1	
1) SMARANDACHE VIORICA , LIPSĂ CNP	
2) MANDACHE AUREL, LIPSĂ CNP	

C. Partea III. SARCINI .

Inscrieri privind dezmembramintele dreptului de proprietate, drepturi reale de garanție și sarcini	Referințe
NU SUNT	

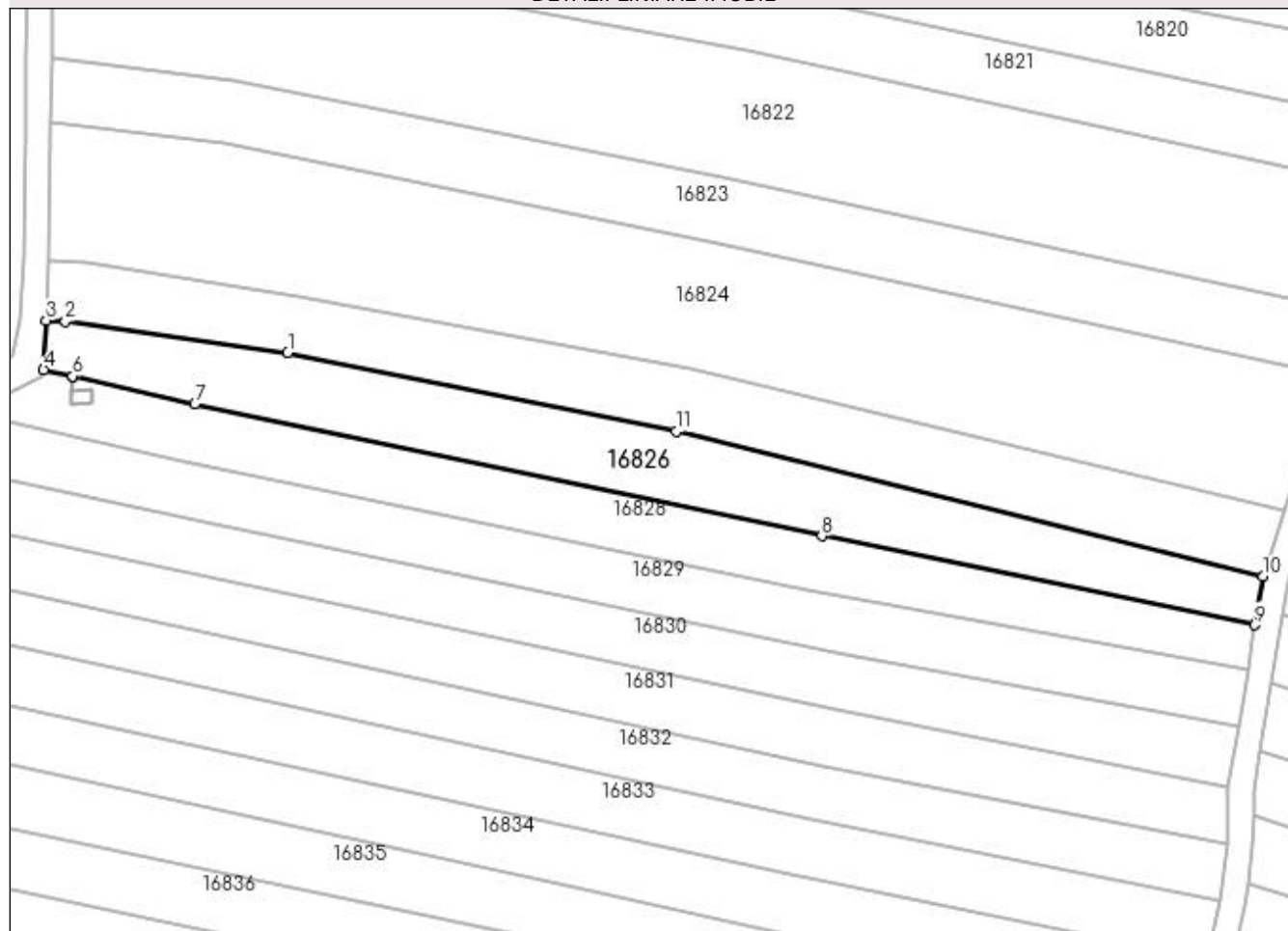
Anexa Nr. 1 La Partea I

Teren

Nr cadastral	Suprafața (mp)*	Observații / Referințe
	1.900	

* Suprafața este determinată în planul de proiecție Stereo 70.

DETALII LINIARE IMOBIL



Date referitoare la teren

Crt	Categorie folosință	Intravilan	Suprafața (mp)	Tarla	Parcelă	Nr. topo	Observații / Referințe
1	vie	DA	680	77	108	-	
2	arabil	NU	1.220	77	108	-	

Lungime Segmente

1) Valorile lungimilor segmentelor sunt obținute din proiecție în plan.

Punct început	X / Y	Punct sfârșit	X / Y	Lungime segment (** (m)
1	428.365,718 294.895,94	2	428.331,37 294.900,787	34.688
2	428.331,37 294.900,787	3	428.328,395 294.900,945	2.979
3	428.328,395 294.900,945	4	428.327,992 294.893,37	7.585
4	428.327,992 294.893,37	5	428.332,521 294.892,331	4.647

Punct început	X / Y	Punct sfârșit	X / Y	Lungime segment (** (m)
5	428.332,521 294.892,331	6	428.332,536 294.892,328	0.015
6	428.332,536 294.892,328	7	428.351,35 294.888,01	19.303
7	428.351,35 294.888,01	8	428.448,222 294.867,663	98.986
8	428.448,222 294.867,663	9	428.515,118 294.853,951	68.287
9	428.515,118 294.853,951	10	428.516,337 294.861,439	7.587
10	428.516,337 294.861,439	11	428.425,796 294.883,859	93.276
11	428.425,796 294.883,859	1	428.365,718 294.895,94	61.281

** Lungimile segmentelor sunt determinate în planul de proiecție Stereo 70 și sunt rotunjite la 1 milimetru.

*** Distanța dintre puncte este formată din segmente cumulate ce sunt mai mici decât valoarea 1 milimetru.

**DATE DESPRE IMOBILUL NR. 16827**

Oficiul de Cadastru și Publicitate Imobiliară DOLJ
Biroul de Cadastru și Publicitate Imobiliară Craiova

A. Partea I. Descrierea imobilului

TEREN Intravilan

Adresa: Loc. Zanoaga, Jud. Dolj, T77, STALP

Nr. Crt	Nr cadastral Nr. topografic	Suprafața* (mp)	Observații / Referințe
A1		7	Sector cadastral:22 Teren neimprijmit;

Construcții

Crt	Nr cadastral Nr. topografic	Adresa	Observații / Referințe
A1.1		Loc. Zanoaga, Jud. Dolj	Nr. niveluri:1; S. construita la sol:7 mp; STALP

B. Partea II. Proprietari și acte

Inscrieri privitoare la dreptul de proprietate și alte drepturi reale		Referințe
/		
Act Administrativ nr. DECRET PREZIDENTIAL NR.93, din 22/05/1985 emis de PRESEDINTELE REPUBLICII SOCIALISTE ROMANIA;		
B1	Intabulare, drept de PROPRIETATE, dobandit prin Lege, cota actuala 1/1, cota initiala 1/1 1) STATUL ROMAN-DOMENIUL PUBLIC, LIPSĂ CNP	A1, A1.1
Act Administrativ nr. CONTRACT CONCESIUNE NR.6, din 20/06/2005 emis de MINISTERUL ECONOMIEI SI COMERTULUI (- SDFEE ELECTRICA OLTENIA- ACT ADMINISTRATIV NR.14227 DIN 13-03-2007 EMIS DE OFICIUL REGISTRULUI COMERTULUI DE PE LANGA TRIBUNALUL DOLJ; ACT ADMINSTRATIV NR.2008 DIN 14-03-2007 EMIS DE TRIBUNALUL DOLJ; ACT NOTARIAL NR.641 DIN 09-03-2007 EMIS DE B.N.P. MONE GABRIELA SI ANDREI AUREL JEAN; ACT ADMINISTRATIV NR.57806 DIN 29-12-2016 EMIS DE OFICIUL REGISTRULUI COMERTULUI DE PE LANGA TRIBUNALUL DOLJ; ACT ADMINISTRATIV NR.22729 DIN 30-12-2016 EMIS DE OFICIUL REGISTRULUI COMERTULUI DE PE LANGA TRIBUNALUL DOLJ;);		
B2	Intabulare, drept de CONCESIUNEPE O PERIOADA DE 49 DE ANI INCEPAND CU DATA SEMNARII CONSTRUCTULUI DE CONCESIUNE, dobandit prin Conventie, cota actuala 1/1, cota initiala 1/1 1) DISTRIBUTIE ENERGIE OLTENIA SA, CIF:14491102	A1

C. Partea III. SARCINI .

Inscrieri privind dezmembramintele dreptului de proprietate, drepturi reale de garanție și sarcini	Referințe
NU SUNT	

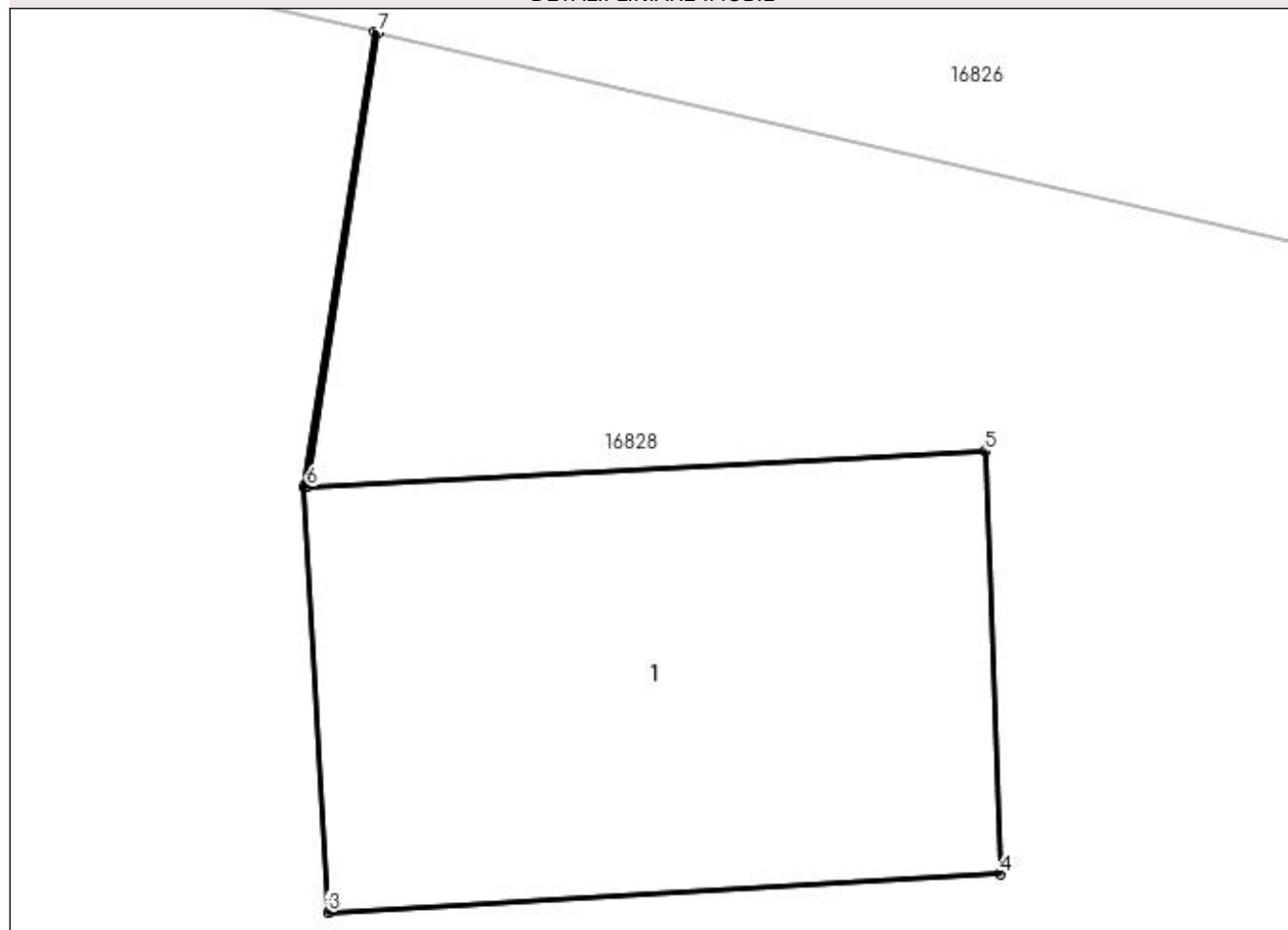
Anexa Nr. 1 La Partea I

Teren

Nr cadastral	Suprafața (mp)*	Observații / Referințe
	7	

* Suprafața este determinată în planul de proiecție Stereo 70.

DETALII LINIARE IMOBIL



Date referitoare la teren

Crt	Categorie folosință	Intra vilan	Suprafața (mp)	Tarla	Parcelă	Nr. topo	Observații / Referințe
1	curți construcții	DA	7	77	STALP	-	

Date referitoare la construcții

Crt	Număr	Destinație construcție	Supraf. (mp)	Situație juridică	Observații / Referințe
A1.1		construcții industriale și edilitare	7	Cu acte	Nr. niveluri:1; S. construită la sol:7 mp; STALP

Lungime Segmente

1) Valorile lungimilor segmentelor sunt obținute din proiecție în plan.

Punct început	X / Y	Punct sfârșit	X / Y	Lungime segment (** (m)
1	428.332,521 294.892,331	2	428.332,18 294.890,141	2.216
2	428.332,18 294.890,141	3	428.332,298 294.888,095	2.05
3	428.332,298 294.888,095	4	428.335,538 294.888,278	3.245

Punct început	X / Y	Punct sfârșit	X / Y	Lungime segment (** (m)
4	428.335,538 294.888,278	5	428.335,464 294.890,314	2.037
5	428.335,464 294.890,314	6	428.332,195 294.890,142	3.273
6	428.332,195 294.890,142	7	428.332,536 294.892,328	2.212
7	428.332,536 294.892,328	1	428.332,521 294.892,331	0.015

** Lungimile segmentelor sunt determinate în planul de proiecție Stereo 70 și sunt rotunjite la 1 milimetru.

*** Distanța dintre puncte este formată din segmente cumulate ce sunt mai mici decât valoarea 1 milimetru.

**DATE DESPRE IMOBILUL NR. 16828**

Oficiul de Cadastru și Publicitate Imobiliară DOLJ
Biroul de Cadastru și Publicitate Imobiliară Craiova

A. Partea I. Descrierea imobilului

TEREN Necunoscut

Adresa: Loc. Zanoaga, Jud. Dolj, T77, P107

Nr. Crt	Nr cadastral Nr. topografic	Suprafața* (mp)	Observații / Referințe
A1		Din acte: 1.900 Masurata: 1.649	Sector cadastral:22 Teren neimprejmuit;

B. Partea II. Proprietari și acte

Inscrieri privitoare la dreptul de proprietate și alte drepturi reale		Referințe
/		
Act Administrativ nr. TDP 427-46024, din 02/10/1995 emis de COMISIA JUDETEANA DOLJ (CERTIFICAT DE DECES D9 NR.333030);		
B1	Intabulare, drept de PROPRIETATE, dobandit prin Reconstituire, cota actuala 1/1, cota initiala 1/1 1) BADEA ION , LIPSĂ CNP DEFUNCT:Da	A1

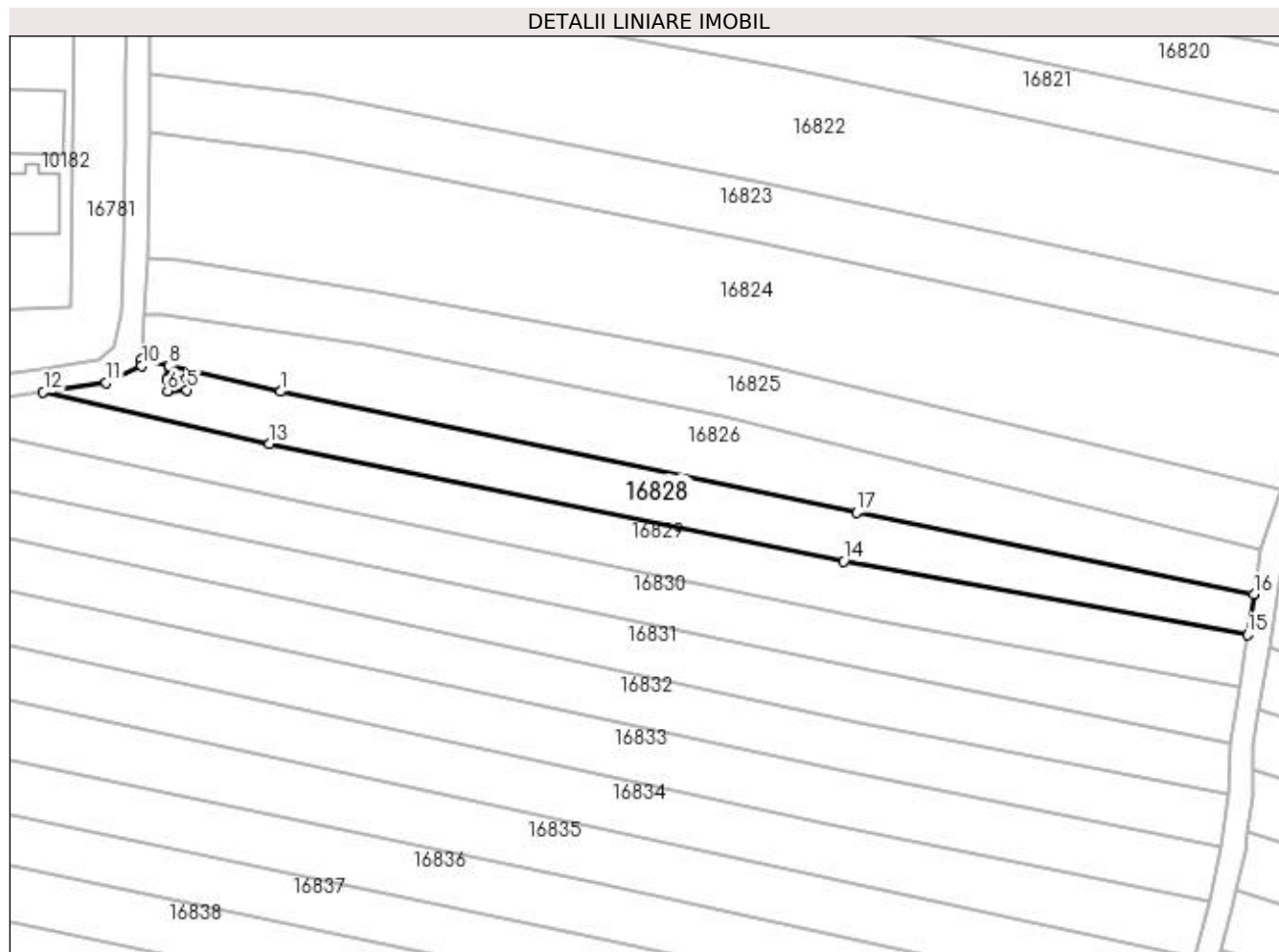
C. Partea III. SARCINI .

Inscrieri privind dezmembramintele dreptului de proprietate, drepturi reale de garanție și sarcini	Referințe
NU SUNT	

Anexa Nr. 1 La Partea I**Teren**

Nr cadastral	Suprafața (mp)*	Observații / Referințe
	Din acte: 1.900 Masurata: 1.649	

* Suprafața este determinată în planul de proiecție Stereo 70.

**Date referitoare la teren**

Crt	Categorie folosință	Intra vilan	Suprafața (mp)	Tarla	Parcelă	Nr. topo	Observații / Referințe
1	vie	DA	476	77	107	-	
2	vie	NU	680	77	107	-	
3	arabil	NU	493	77	107	-	

Lungime Segmente

1) Valorile lungimilor segmentelor sunt obținute din proiecție în plan.

Punct început	X / Y	Punct sfârșit	X / Y	Lungime segment (** (m)
1	428.351,35 294.888,01	2	428.332,536 294.892,328	19.303
2	428.332,536 294.892,328	3	428.332,195 294.890,142	2.212
3	428.332,195 294.890,142	4	428.335,464 294.890,314	3.273

Punct început	X / Y	Punct sfârşit	X / Y	Lungime segment (** (m)
4	428.335,464 294.890,314	5	428.335,538 294.888,278	2.037
5	428.335,538 294.888,278	6	428.332,298 294.888,095	3.245
6	428.332,298 294.888,095	7	428.332,18 294.890,141	2.05
7	428.332,18 294.890,141	8	428.332,521 294.892,331	2.216
8	428.332,521 294.892,331	9	428.327,992 294.893,37	4.647
9	428.327,992 294.893,37	10	428.327,936 294.892,311	1.061
10	428.327,936 294.892,311	11	428.322,003 294.889,47	6.578
11	428.322,003 294.889,47	12	428.311,38 294.887,949	10.732
12	428.311,38 294.887,949	13	428.349,441 294.879,214	39.051
13	428.349,441 294.879,214	14	428.446,067 294.859,443	98.628
14	428.446,067 294.859,443	15	428.514,008 294.847,137	69.046
15	428.514,008 294.847,137	16	428.515,118 294.853,951	6.903
16	428.515,118 294.853,951	17	428.448,222 294.867,663	68.287
17	428.448,222 294.867,663	1	428.351,35 294.888,01	98.986

** Lungimile segmentelor sunt determinate în planul de proiecție Stereo 70 și sunt rotunjite la 1 milimetru.

*** Distanța dintre puncte este formată din segmente cumulate ce sunt mai mici decât valoarea 1 milimetru.

**DATE DESPRE IMOBILUL NR. 16829**

Oficiul de Cadastru și Publicitate Imobiliară DOLJ
Biroul de Cadastru și Publicitate Imobiliară Craiova

A. Partea I. Descrierea imobilului

TEREN Necunoscut

Adresa: Loc. Zanoaga, Jud. Dolj, T77, P106

Nr. Crt	Nr cadastral Nr. topografic	Suprafața* (mp)	Observații / Referințe
A1		Din acte: 2.000 Masurata: 1.882	Sector cadastral:22 Teren neimprejmit;

B. Partea II. Proprietari și acte

Inscrieri privitoare la dreptul de proprietate și alte drepturi reale		Referințe
/		
Act Notarial nr. CM NR.57, din 27/06/2019 emis de N.P. DUMITRICA ANCA-COSTINA (TDP 745-44590 DIN 19-09-1996 EMIS DE COMISIA JUDETEANA DOLJ);		
B1	Intabulare, drept de PROPRIETATE, dobandit prin Succesiune, cota actuala 1/1, cota initiala 1/1 1) POPA IOANA	A1

C. Partea III. SARCINI .

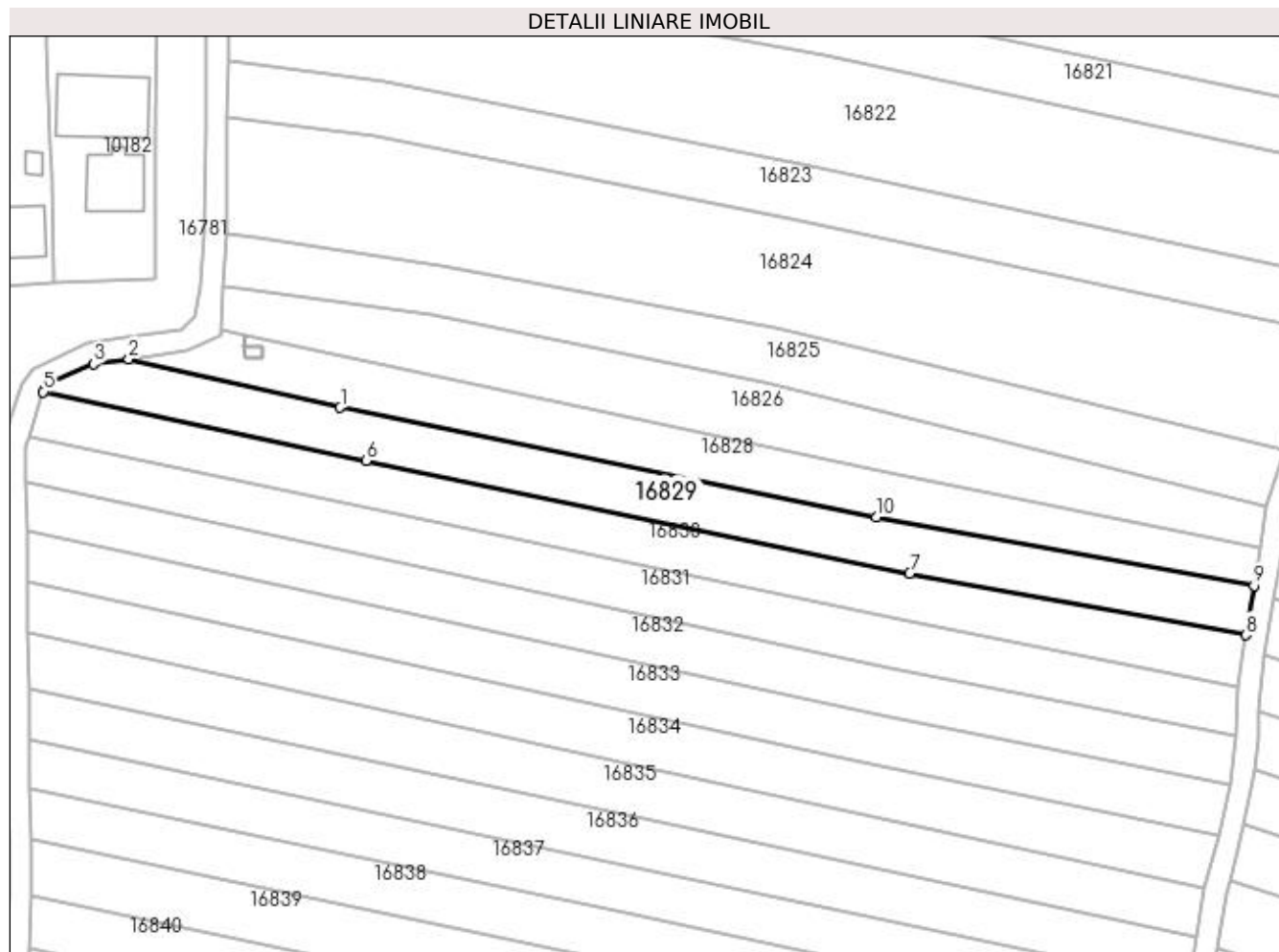
Inscrieri privind dezmembramintele dreptului de proprietate, drepturi reale de garanție și sarcini	Referințe
NU SUNT	

Anexa Nr. 1 La Partea I

Teren

Nr cadastral	Suprafața (mp)*	Observații / Referințe
	Din acte: 2.000 Masurata: 1.882	

* Suprafața este determinată în planul de proiecție Stereo 70.



Date referitoare la teren

Crt	Categorie folosință	Intravilan	Suprafața (mp)	Tarla	Parcelă	Nr. topo	Observații / Referințe
1	arabil	DA	547	77	106	-	
2	vie	NU	400	77	106	-	
3	arabil	NU	935	77	106	-	

Lungime Segmente

1) Valorile lungimilor segmentelor sunt obținute din proiecție în plan.

Punct început	X / Y	Punct sfârșit	X / Y	Lungime segment (** (m)
1	428.349,441 294.879,214	2	428.311,38 294.887,949	39.051
2	428.311,38 294.887,949	3	428.305,009 294.887,037	6.436
3	428.305,009 294.887,037	4	428.296,399 294.883,412	9.342

Punct început	X / Y	Punct sfârșit	X / Y	Lungime segment (** (m)
4	428.296,399 294.883,412	5	428.295,954 294.882,04	1.442
5	428.295,954 294.882,04	6	428.354,07 294.869,631	59.426
6	428.354,07 294.869,631	7	428.451,98 294.849,345	99.99
7	428.451,98 294.849,345	8	428.512,561 294.838,255	61.588
8	428.512,561 294.838,255	9	428.514,008 294.847,137	9.0
9	428.514,008 294.847,137	10	428.446,067 294.859,443	69.046
10	428.446,067 294.859,443	1	428.349,441 294.879,214	98.628

** Lungimile segmentelor sunt determinate în planul de proiecție Stereo 70 și sunt rotunjite la 1 milimetru.

*** Distanța dintre puncte este formată din segmente cumulate ce sunt mai mici decât valoarea 1 milimetru.

**DATE DESPRE IMOBILUL NR. 16830**

Oficiul de Cadastru și Publicitate Imobiliară DOLJ
Biroul de Cadastru și Publicitate Imobiliară Craiova

A. Partea I. Descrierea imobilului

TEREN Necunoscut

Adresa: Loc. Zanoaga, Jud. Dolj, T77, P105

Nr. Crt	Nr cadastral Nr. topografic	Suprafața* (mp)	Observații / Referințe
A1		1.900	Sector cadastral:22 Teren neimprejmuit;

B. Partea II. Proprietari și acte

Inscrieri privitoare la dreptul de proprietate și alte drepturi reale	Referințe
/	
Act Administrativ nr. TDP 300-42780, din 20/02/1995 emis de COMISIA JUDETEANA DOLJ;	
B1	A1
Intabulare, drept de PROPRIETATE, dobandit prin Reconstituire, cota actuala 1/1, cota initiala 1/1 1) HAPALET IOANA, LIPSĂ CNP	

C. Partea III. SARCINI .

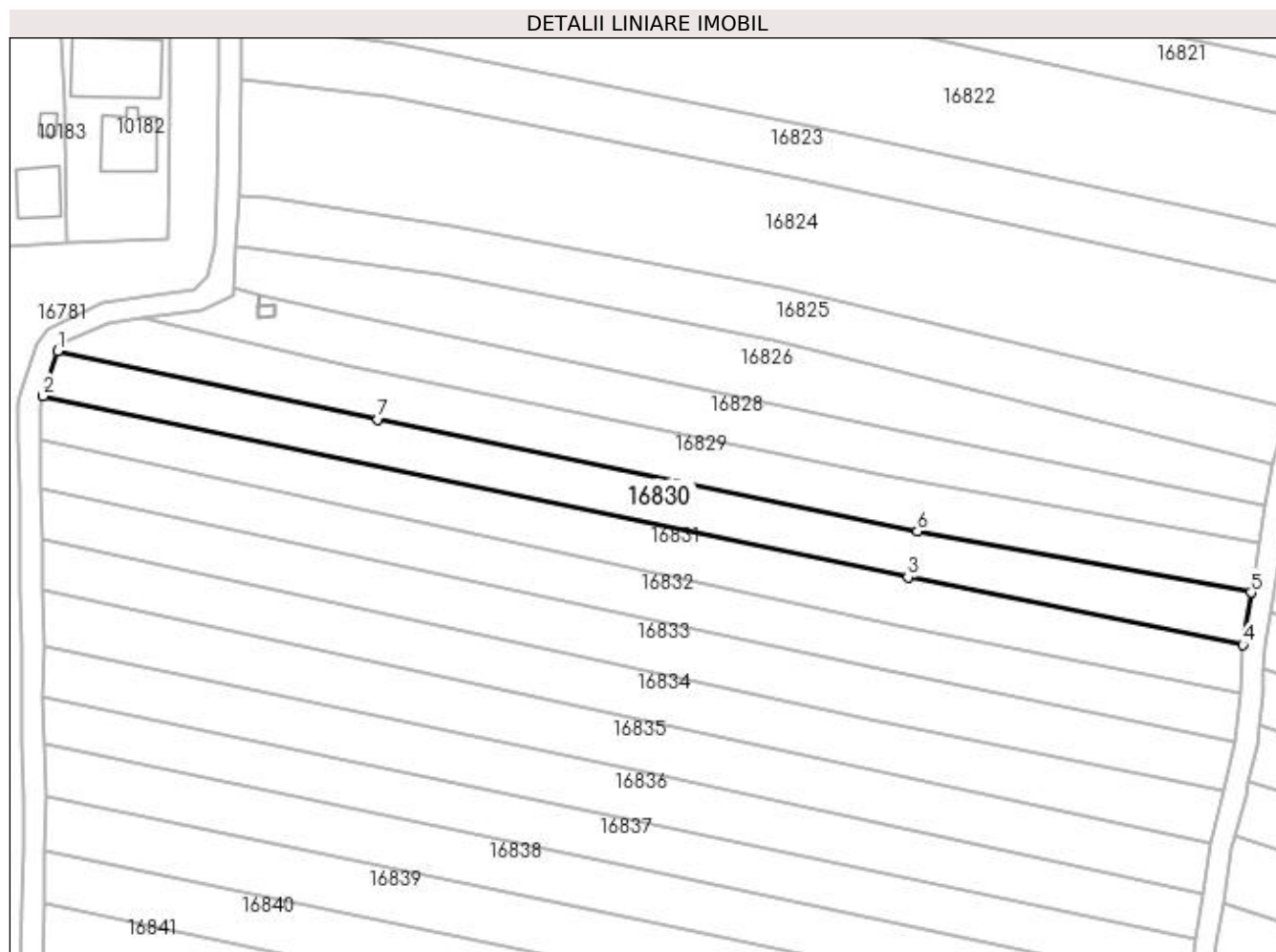
Inscrieri privind dezmembramintele dreptului de proprietate, drepturi reale de garanție și sarcini	Referințe
NU SUNT	

Anexa Nr. 1 La Partea I

Teren

Nr cadastral	Suprafața (mp)*	Observații / Referințe
	1.900	

* Suprafața este determinată în planul de proiecție Stereo 70.



Date referitoare la teren

Crt	Categorie folosință	Intra vilan	Suprafața (mp)	Tarla	Parcelă	Nr. topo	Observații / Referințe
1	arabil	DA	470	77	105	-	
2	vie	NU	830	77	105	-	
3	arabil	NU	600	77	105	-	

Lungime Segmente

1) Valorile lungimilor segmentelor sunt obținute din proiecție în plan.

Punct început	X / Y	Punct sfârșit	X / Y	Lungime segment (** (m)
1	428.295,954 294.882,04	2	428.293,317 294.873,908	8.549
2	428.293,317 294.873,908	3	428.450,269 294.841,019	160.36
3	428.450,269 294.841,019	4	428.511,016 294.828,77	61.97
4	428.511,016 294.828,77	5	428.512,561 294.838,255	9.61

Punct început	X / Y	Punct sfârșit	X / Y	Lungime segment (** (m)
5	428.512,561 294.838,255	6	428.451,98 294.849,345	61.588
6	428.451,98 294.849,345	7	428.354,07 294.869,631	99.99
7	428.354,07 294.869,631	1	428.295,954 294.882,04	59.426

** Lungimile segmentelor sunt determinate în planul de proiecție Stereo 70 și sunt rotunjite la 1 milimetru.

*** Distanța dintre puncte este formată din segmente cumulate ce sunt mai mici decât valoarea 1 milimetru.

**DATE DESPRE IMOBILUL NR. 16831**

Oficiul de Cadastru și Publicitate Imobiliară DOLJ
Biroul de Cadastru și Publicitate Imobiliară Craiova

A. Partea I. Descrierea imobilului

TEREN Necunoscut

Adresa: Loc. Zanoaga, Jud. Dolj, T77, P104

Nr. Crt	Nr cadastral Nr. topografic	Suprafața* (mp)	Observații / Referințe
A1		1.900	Sector cadastral:22 Teren neimprejmuit;

B. Partea II. Proprietari și acte

Inscrieri privitoare la dreptul de proprietate și alte drepturi reale		Referințe
/		
Act Administrativ nr. TDP 244-42780, din 10/02/1995 emis de COMISIA JUDETEANA DOLJ (CERTIFICAT DE DECES DM NR.888664);		
B1	Intabulare, drept de PROPRIETATE, dobandit prin Reconstituire, cota actuala 1/1, cota initiala 1/1 1) MARINESCU MARIN , LIPSĂ CNP DEFUNCT:Da	A1

C. Partea III. SARCINI .

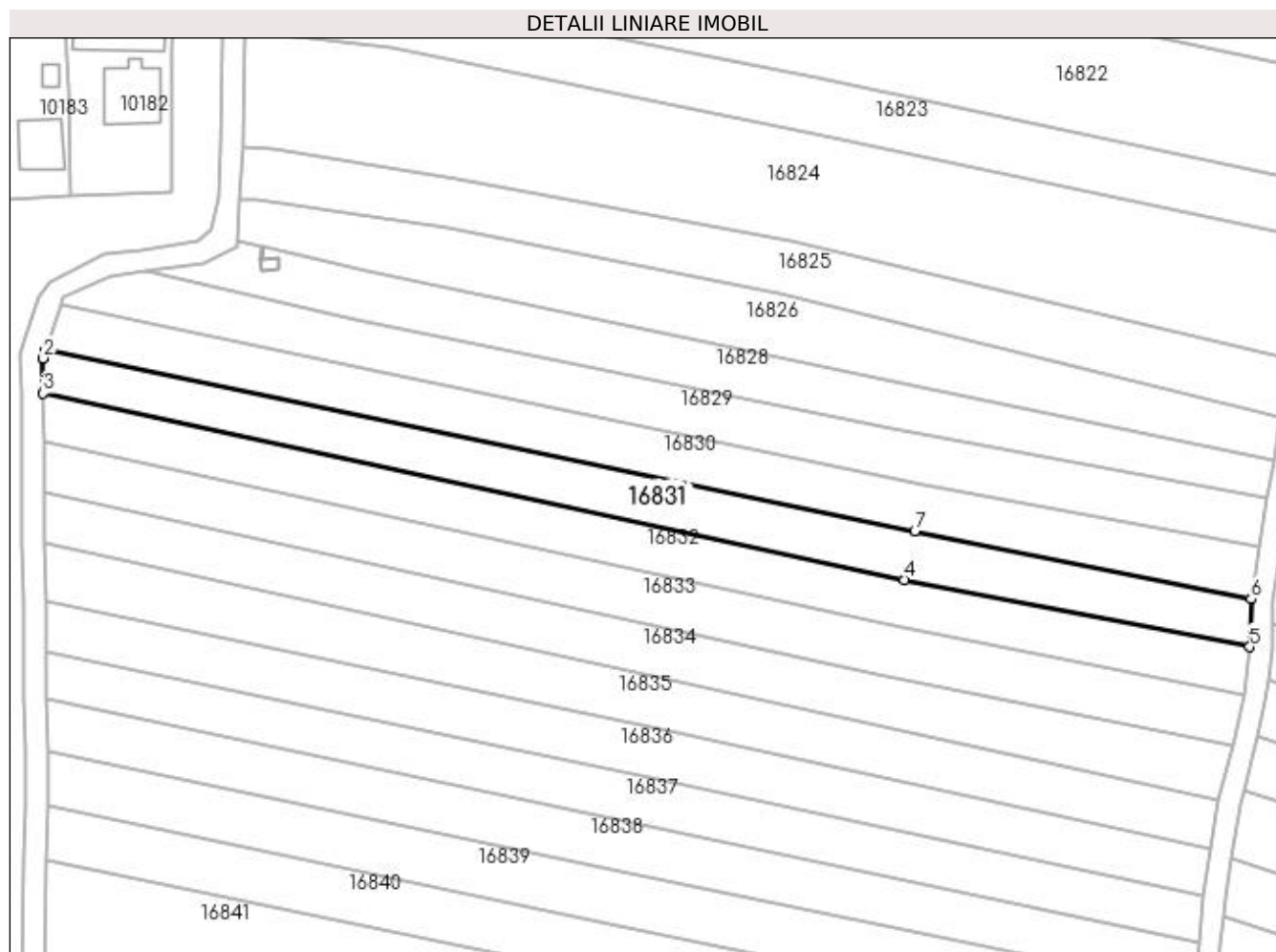
Inscrieri privind dezmembramentele dreptului de proprietate, drepturi reale de garanție și sarcini	Referințe
NU SUNT	

Anexa Nr. 1 La Partea I

Teren

Nr cadastral	Suprafața (mp)*	Observații / Referințe
	1.900	

* Suprafața este determinată în planul de proiecție Stereo 70.



Date referitoare la teren

Crt	Categorie folosință	Intra vilan	Suprafața (mp)	Tarla	Parcelă	Nr. topo	Observații / Referințe
1	arabil	DA	415	77	104	-	
2	vie	NU	885	77	104	-	
3	arabil	NU	600	77	104	-	

Lungime Segmente

1) Valorile lungimilor segmentelor sunt obținute din proiecție în plan.

Punct început	X / Y	Punct sfârșit	X / Y	Lungime segment (** (m)
1	428.293,317 294.873,908	2	428.292,898 294.872,23	1.73
2	428.292,898 294.872,23	3	428.292,87 294.865,895	6.335
3	428.292,87 294.865,895	4	428.448,362 294.832,243	159.092
4	428.448,362 294.832,243	5	428.510,789 294.820,156	63.587

Punct început	X / Y	Punct sfârșit	X / Y	Lungime segment (** (m)
5	428.510,789 294.820,156	6	428.511,016 294.828,77	8.617
6	428.511,016 294.828,77	7	428.450,269 294.841,019	61.97
7	428.450,269 294.841,019	1	428.293,317 294.873,908	160.36

** Lungimile segmentelor sunt determinate în planul de proiecție Stereo 70 și sunt rotunjite la 1 milimetru.

*** Distanța dintre puncte este formată din segmente cumulate ce sunt mai mici decât valoarea 1 milimetru.

**DATE DESPRE IMOBILUL NR. 16832**

Oficiul de Cadastru și Publicitate Imobiliară DOLJ
Biroul de Cadastru și Publicitate Imobiliară Craiova

A. Partea I. Descrierea imobilului

TEREN Necunoscut

Adresa: Loc. Zanoaga, Jud. Dolj, T77, P103

Nr. Crt	Nr cadastral Nr. topografic	Suprafața* (mp)	Observații / Referințe
A1		1.900	Sector cadastral:22 Teren neimprejmuit;

B. Partea II. Proprietari și acte

Inscrieri privitoare la dreptul de proprietate și alte drepturi reale	Referințe
/	
Act Administrativ nr. TDP 272-42780, din 14/02/1995 emis de COMISIA JUDETEANA DOLJ;	
B1	A1
Intabulare, drept de PROPRIETATE, dobandit prin Reconstituire, cota actuala 1/1, cota initiala 1/1 1) VELCU AURORA, LIPSĂ CNP	

C. Partea III. SARCINI .

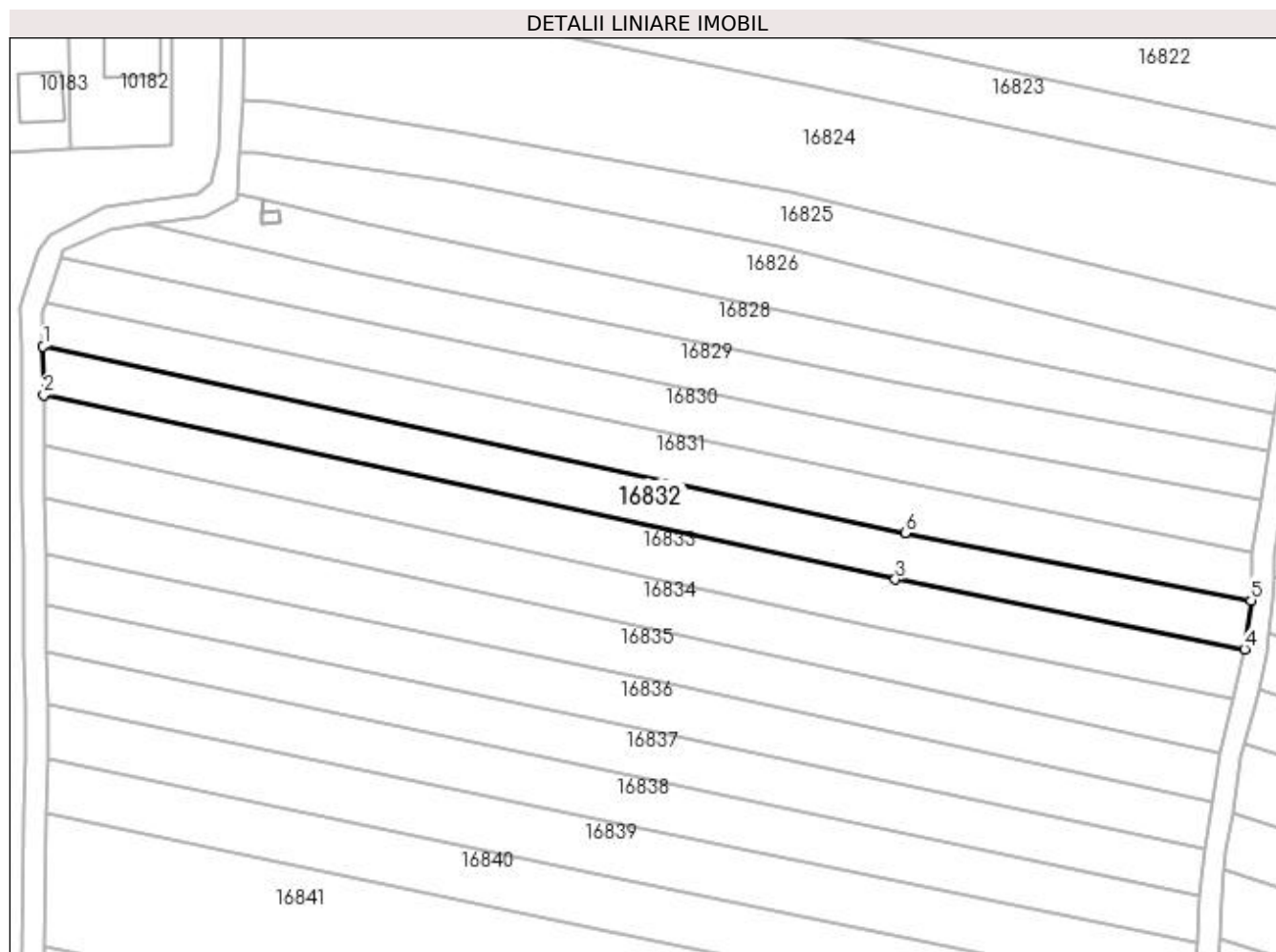
Inscrieri privind dezmembramintele dreptului de proprietate, drepturi reale de garanție și sarcini	Referințe
NU SUNT	

Anexa Nr. 1 La Partea I

Teren

Nr cadastral	Suprafața (mp)*	Observații / Referințe
	1.900	

* Suprafața este determinată în planul de proiecție Stereo 70.



Date referitoare la teren

Crt	Categorie folosință	Intra vilan	Suprafața (mp)	Tarla	Parcelă	Nr. topo	Observații / Referințe
1	arabil	DA	415	77	103	-	
2	vie	NU	885	77	103	-	
3	arabil	NU	600	77	103	-	

Lungime Segmente

1) Valorile lungimilor segmentelor sunt obținute din proiecție în plan.

Punct început	X / Y	Punct sfârșit	X / Y	Lungime segment (** (m)
1	428.292,87 294.865,895	2	428.292,991 294.857,171	8.724
2	428.292,991 294.857,171	3	428.446,629 294.823,922	157.194
3	428.446,629 294.823,922	4	428.509,634 294.811,31	64.256
4	428.509,634 294.811,31	5	428.510,789 294.820,156	8.921

Punct început	X / Y	Punct sfârșit	X / Y	Lungime segment (** (m)
5	428.510,789 294.820,156	6	428.448,362 294.832,243	63.587
6	428.448,362 294.832,243	1	428.292,87 294.865,895	159.092

** Lungimile segmentelor sunt determinate în planul de proiecție Stereo 70 și sunt rotunjite la 1 milimetru.

*** Distanța dintre puncte este formată din segmente cumulate ce sunt mai mici decât valoarea 1 milimetru.

**DATE DESPRE IMOBILUL NR. 16833**

Oficiul de Cadastru și Publicitate Imobiliară DOLJ
Biroul de Cadastru și Publicitate Imobiliară Craiova

A. Partea I. Descrierea imobilului

TEREN Necunoscut

Adresa: Loc. Zanoaga, Jud. Dolj, T77, P102

Nr. Crt	Nr cadastral Nr. topografic	Suprafața* (mp)	Observații / Referințe
A1		2.000	Sector cadastral:22 Teren neimprejmuit;

B. Partea II. Proprietari și acte

Inscrieri privitoare la dreptul de proprietate și alte drepturi reale		Referințe
/		
Act Administrativ nr. TDP 277-42780, din 15/02/1995 emis de COMISIA JUDETEANA DOLJ (CERTIFICAT DE DECES DM NR.302292);		
B1	Intabulare, drept de PROPRIETATE, dobandit prin Reconstituire, cota actuala 1/1, cota initiala 1/1 1) TROACA MARIN, LIPSĂ CNP DEFUNCT:Da	A1

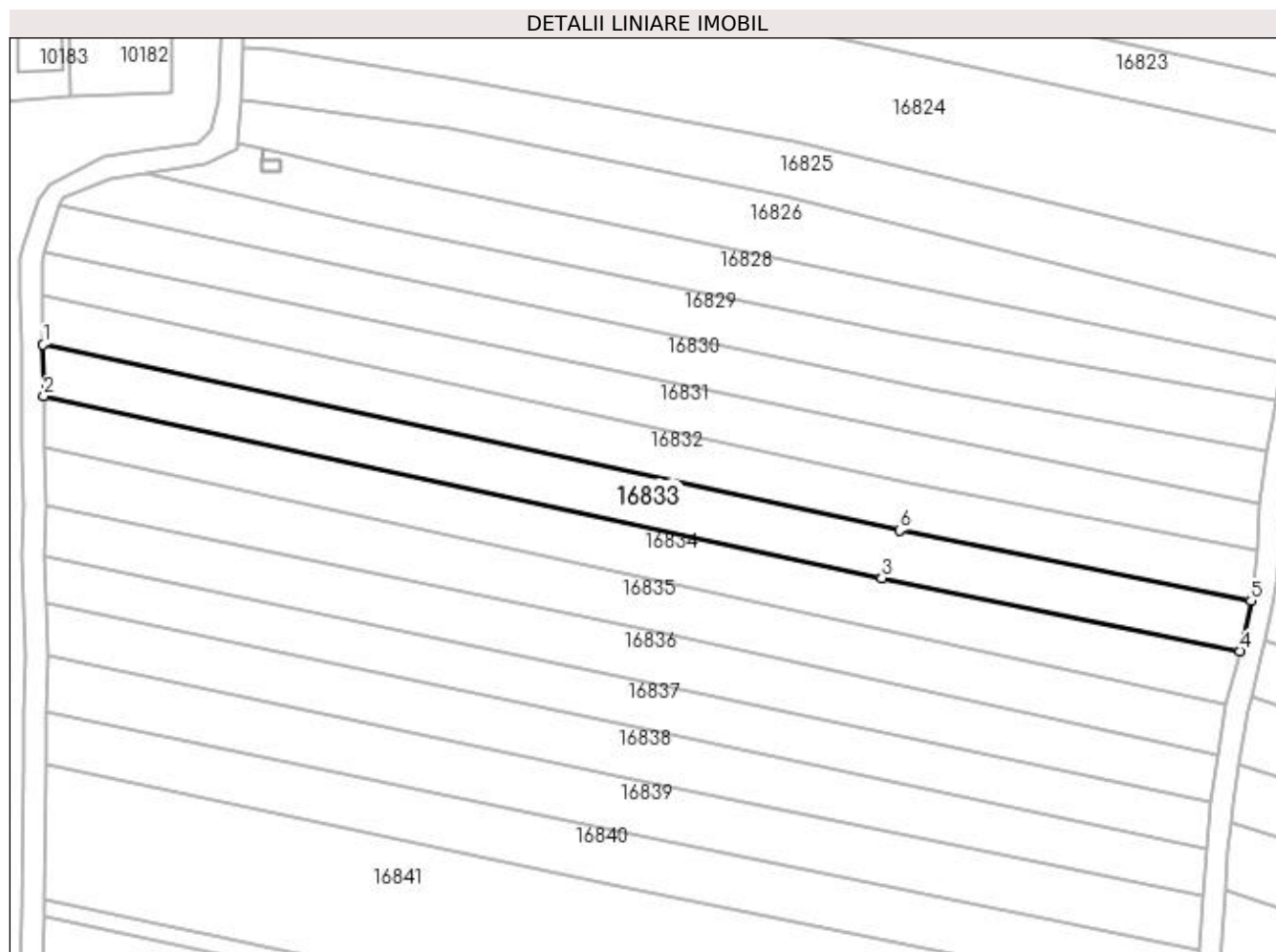
C. Partea III. SARCINI .

Inscrieri privind dezmembramintele dreptului de proprietate, drepturi reale de garanție și sarcini	Referințe
NU SUNT	

Anexa Nr. 1 La Partea I**Teren**

Nr cadastral	Suprafața (mp)*	Observații / Referințe
	2.000	

* Suprafața este determinată în planul de proiecție Stereo 70.

**Date referitoare la teren**

Crt	Categorie folosință	Intra vilan	Suprafața (mp)	Tarla	Parcelă	Nr. topo	Observații / Referințe
1	arabil	DA	430	77	102	-	
2	vie	NU	900	77	102	-	
3	arabil	NU	670	77	102	-	

Lungime Segmente

1) Valorile lungimilor segmentelor sunt obținute din proiecție în plan.

Punct început	X / Y	Punct sfârșit	X / Y	Lungime segment (** (m)
1	428.292,991 294.857,171	2	428.293,12 294.847,934	9.238
2	428.293,12 294.847,934	3	428.443,376 294.815,349	153.749
3	428.443,376 294.815,349	4	428.507,636 294.802,234	65.584
4	428.507,636 294.802,234	5	428.509,634 294.811,31	9.293

Punct început	X / Y	Punct sfârşit	X / Y	Lungime segment (** (m)
5	428.509,634 294.811,31	6	428.446,629 294.823,922	64.256
6	428.446,629 294.823,922	1	428.292,991 294.857,171	157.194

** Lungimile segmentelor sunt determinate în planul de proiecţie Stereo 70 şi sunt rotunjite la 1 milimetru.

*** Distanţa dintre puncte este formată din segmente cumulate ce sunt mai mici decât valoarea 1 milimetru.

**DATE DESPRE IMOBILUL NR. 16834**

Oficiul de Cadastru și Publicitate Imobiliară DOLJ
Biroul de Cadastru și Publicitate Imobiliară Craiova

A. Partea I. Descrierea imobilului

TEREN Necunoscut

Adresa: Loc. Zanoaga, Jud. Dolj, T77, P101

Nr. Crt	Nr cadastral Nr. topografic	Suprafața* (mp)	Observații / Referințe
A1		2.000	Sector cadastral:22 Teren neimprejmuit;

B. Partea II. Proprietari și acte

Inscrieri privitoare la dreptul de proprietate și alte drepturi reale	Referințe
/	
Act Administrativ nr. TDP 1199-48053, din 06/06/1997 emis de COMISIA JUDETEANA DOLJ;	
B1	A1
Intabulare, drept de PROPRIETATE, dobandit prin Reconstituire, cota actuala 1/1, cota initiala 1/1 1) DINU ION, LIPSĂ CNP	

C. Partea III. SARCINI .

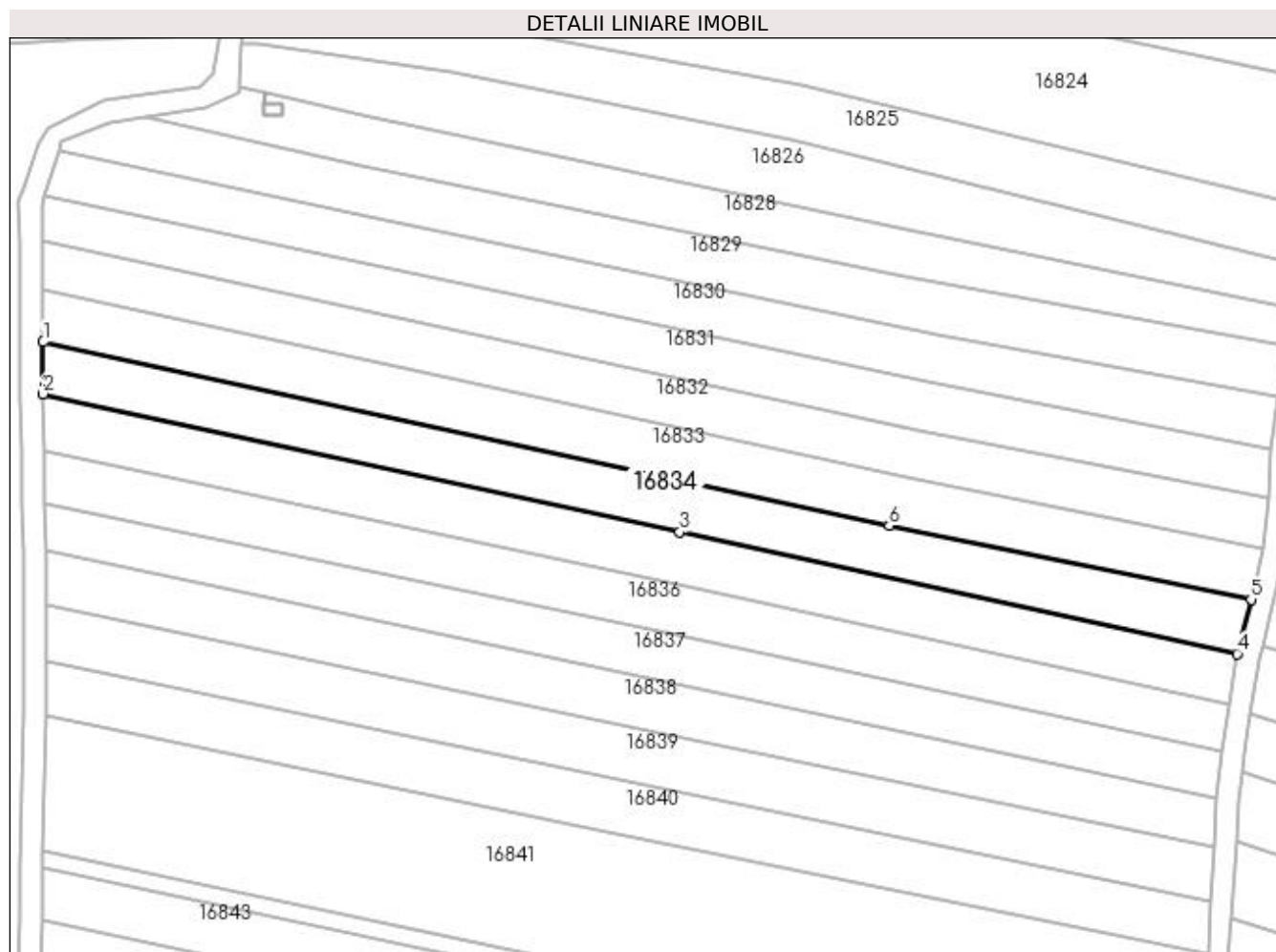
Inscrieri privind dezmembramintele dreptului de proprietate, drepturi reale de garanție și sarcini	Referințe
NU SUNT	

Anexa Nr. 1 La Partea I

Teren

Nr cadastral	Suprafața (mp)*	Observații / Referințe
	2.000	

* Suprafața este determinată în planul de proiecție Stereo 70.



Date referitoare la teren

Crt	Categorie folosință	Intra vilan	Suprafața (mp)	Tarla	Parcelă	Nr. topo	Observații / Referințe
1	arabil	DA	645	77	101	-	
2	vie	NU	710	77	101	-	
3	arabil	NU	645	77	101	-	

Lungime Segmente

1) Valorile lungimilor segmentelor sunt obținute din proiecție în plan.

Punct început	X / Y	Punct sfârșit	X / Y	Lungime segment (** (m)
1	428.293,12 294.847,934	2	428.293,101 294.838,737	9.198
2	428.293,101 294.838,737	3	428.406,141 294.814,174	115.678
3	428.406,141 294.814,174	4	428.505,127 294.792,608	101.308
4	428.505,127 294.792,608	5	428.507,636 294.802,234	9.947

Punct început	X / Y	Punct sfârșit	X / Y	Lungime segment (** (m)
5	428.507,636 294.802,234	6	428.443,376 294.815,349	65.584
6	428.443,376 294.815,349	1	428.293,12 294.847,934	153.749

** Lungimile segmentelor sunt determinate în planul de proiecție Stereo 70 și sunt rotunjite la 1 milimetru.

*** Distanța dintre puncte este formată din segmente cumulate ce sunt mai mici decât valoarea 1 milimetru.

**DATE DESPRE IMOBILUL NR. 16835**

Oficiul de Cadastru și Publicitate Imobiliară DOLJ
Biroul de Cadastru și Publicitate Imobiliară Craiova

A. Partea I. Descrierea imobilului

TEREN Necunoscut

Adresa: Loc. Zanoaga, Jud. Dolj, T77, P100

Nr. Crt	Nr cadastral Nr. topografic	Suprafața* (mp)	Observații / Referințe
A1		2.000	Sector cadastral:22 Teren neimprejmuit;

B. Partea II. Proprietari și acte

Inscrieri privitoare la dreptul de proprietate și alte drepturi reale		Referințe
/		
Act Administrativ nr. TDP 621-48675, din 08/01/1996 emis de COMISIA JUDETEANA DOLJ (CERTIFICAT DE DECES DZ NR.004595);		
B1	Intabulare, drept de PROPRIETATE, dobandit prin Reconstituire, cota actuala 1/1, cota initiala 1/1 1) MITROI MARIN DEFUNCT:Da	A1

C. Partea III. SARCINI .

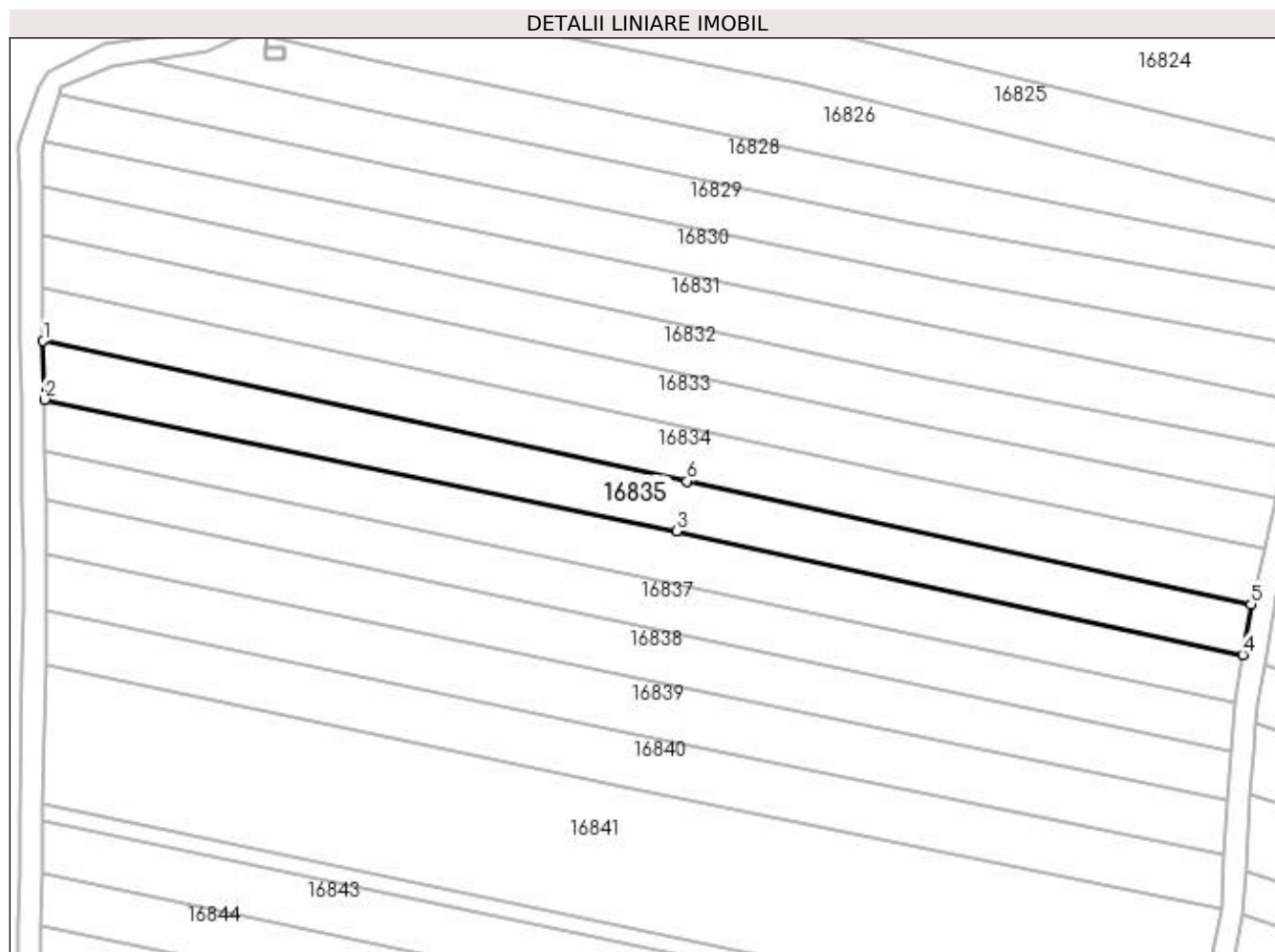
Inscrieri privind dezmembramintele dreptului de proprietate, drepturi reale de garanție și sarcini	Referințe
NU SUNT	

Anexa Nr. 1 La Partea I

Teren

Nr cadastral	Suprafața (mp)*	Observații / Referințe
	2.000	

* Suprafața este determinată în planul de proiecție Stereo 70.



Date referitoare la teren

Crt	Categorie folosință	Intra vilan	Suprafața (mp)	Tarla	Parcelă	Nr. topo	Observații / Referințe
1	arabil	DA	645	77	100	-	
2	vie	NU	710	77	100	-	
3	arabil	NU	645	77	100	-	

Lungime Segmente

1) Valorile lungimilor segmentelor sunt obținute din proiecție în plan.

Punct început	X / Y	Punct sfârșit	X / Y	Lungime segment (** (m)
1	428.293,101 294.838,737	2	428.293,391 294.828,473	10.268
2	428.293,391 294.828,473	3	428.404,265 294.805,372	113.255
3	428.404,265 294.805,372	4	428.503,678 294.783,713	101.745
4	428.503,678 294.783,713	5	428.505,127 294.792,608	9.013

Punct început	X / Y	Punct sfârșit	X / Y	Lungime segment (** (m)
5	428.505,127 294.792,608	6	428.406,141 294.814,174	101.308
6	428.406,141 294.814,174	1	428.293,101 294.838,737	115.678

** Lungimile segmentelor sunt determinate în planul de proiecție Stereo 70 și sunt rotunjite la 1 milimetru.

*** Distanța dintre puncte este formată din segmente cumulate ce sunt mai mici decât valoarea 1 milimetru.

**DATE DESPRE IMOBILUL NR. 16836**

Oficiul de Cadastru și Publicitate Imobiliară DOLJ
 Biroul de Cadastru și Publicitate Imobiliară Craiova

A. Partea I. Descrierea imobilului

TEREN Necunoscut

Adresa: Loc. Zanoaga, Jud. Dolj, T77, P99

Nr. Crt	Nr cadastral Nr. topografic	Suprafața* (mp)	Observații / Referințe
A1	32431	1.900	Sector cadastral:22 Teren neimprejmuit;

B. Partea II. Proprietari și acte

Inscrieri privitoare la dreptul de proprietate și alte drepturi reale		Referințe
70273 / 24/05/2016		
Act Notarial nr. CONTRACT DE VANZARE AUT. NR. 837, din 24/05/2016 emis de NP GAGEATU ILIE;		
B1	Intabulare, drept de PROPRIETATE, dobandit prin Conventie, cota actuala 1/1, cota initiala 1/1 1) VIISOREANU SEBASTIAN, casatorit cu 2) VIISOREANU CONSTANTINA	A1

C. Partea III. SARCINI .

Inscrieri privind dezmembramintele dreptului de proprietate, drepturi reale de garanție și sarcini	Referințe
NU SUNT	

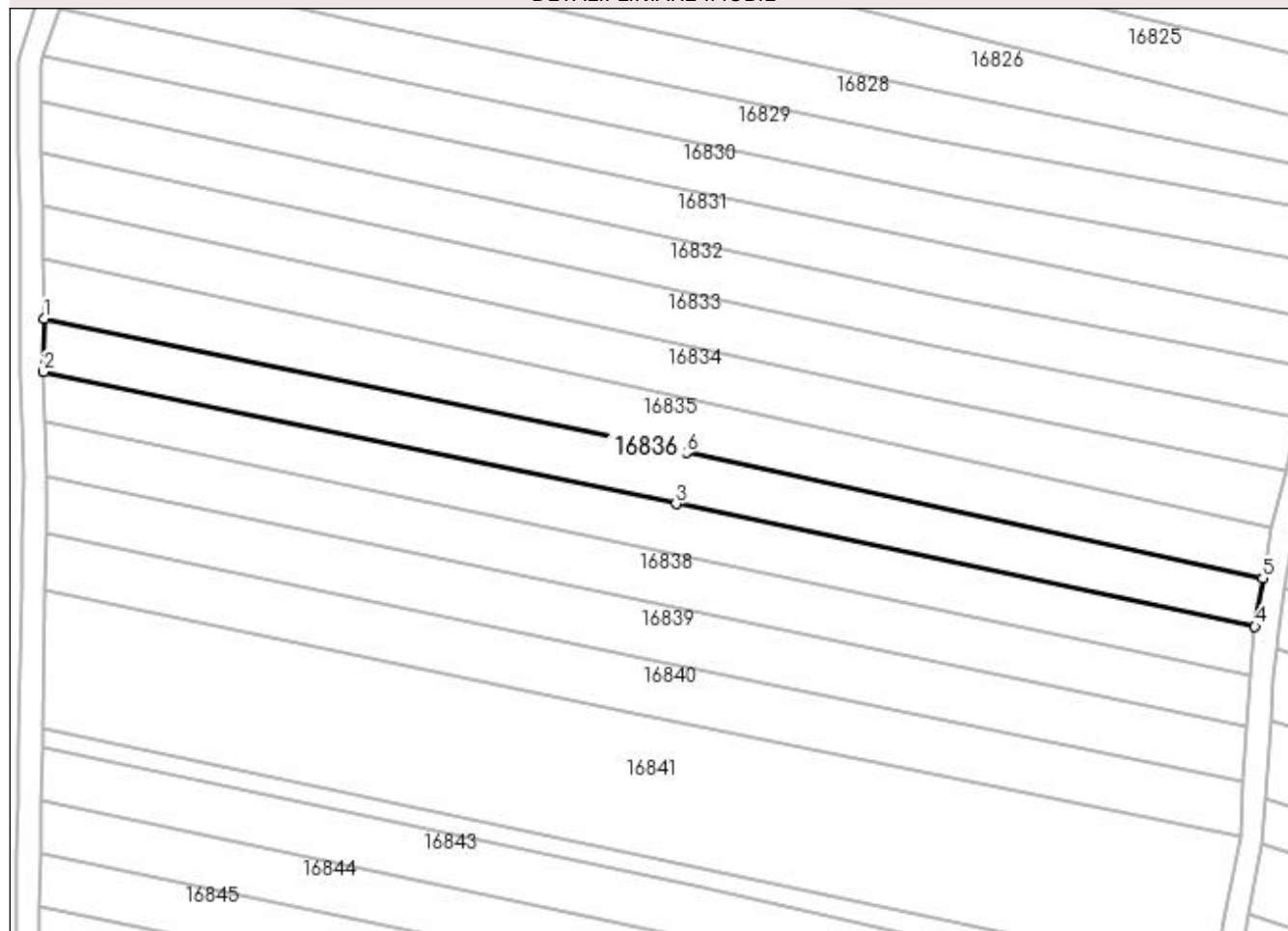
Anexa Nr. 1 La Partea I

Teren

Nr cadastral	Suprafața (mp)*	Observații / Referințe
32431	1.900	

* Suprafața este determinată în planul de proiecție Stereo 70.

DETALII LINIARE IMOBIL



Date referitoare la teren

Crt	Categorie folosință	Intra vilan	Suprafața (mp)	Tarla	Parcelă	Nr. topo	Observații / Referințe
1	arabil	DA	275	77	99	-	
2	vie	DA	365	77	99	-	
3	vie	NU	425	77	99	-	
4	arabil	NU	835	77	99	-	

Lungime Segmente

1) Valorile lungimilor segmentelor sunt obținute din proiecție în plan.

Punct început	X / Y	Punct sfârșit	X / Y	Lungime segment (** (m)
1	428.293,391 294.828,473	2	428.293,286 294.819,302	9.172
2	428.293,286 294.819,302	3	428.402,413 294.796,564	111.471
3	428.402,413 294.796,564	4	428.502,319 294.775,37	102.13

Punct început	X / Y	Punct sfârșit	X / Y	Lungime segment (** (m)
4	428.502,319 294.775,37	5	428.503,678 294.783,713	8.453
5	428.503,678 294.783,713	6	428.404,265 294.805,372	101.745
6	428.404,265 294.805,372	1	428.293,391 294.828,473	113.255

** Lungimile segmentelor sunt determinate în planul de proiecție Stereo 70 și sunt rotunjite la 1 milimetru.

*** Distanța dintre puncte este formată din segmente cumulate ce sunt mai mici decât valoarea 1 milimetru.

**DATE DESPRE IMOBILUL NR. 16837**

Oficiul de Cadastru și Publicitate Imobiliară DOLJ
Biroul de Cadastru și Publicitate Imobiliară Craiova

A. Partea I. Descrierea imobilului

TEREN Necunoscut

Adresa: Loc. Zanoaga, Jud. Dolj, T77, P98

Nr. Crt	Nr cadastral Nr. topografic	Suprafața* (mp)	Observații / Referințe
A1	32420	1.800	Sector cadastral:22 Teren neimprejmuit;

B. Partea II. Proprietari și acte

Inscrieri privitoare la dreptul de proprietate și alte drepturi reale		Referințe
74202 / 01/06/2016		
Act Notarial nr. CONTRACT DE VANZARE AUT. SUB NR. 1560, din 31/05/2016 emis de NP STEFANESCU FLORIANA;		
B1	Intabulare, drept de PROPRIETATE, dobandit prin Conventie, cota actuala 1/1, cota initiala 1/1 1) VIISOREANU SEBASTIAN 2) VIISOREANU CONSTANTINA	A1

C. Partea III. SARCINI .

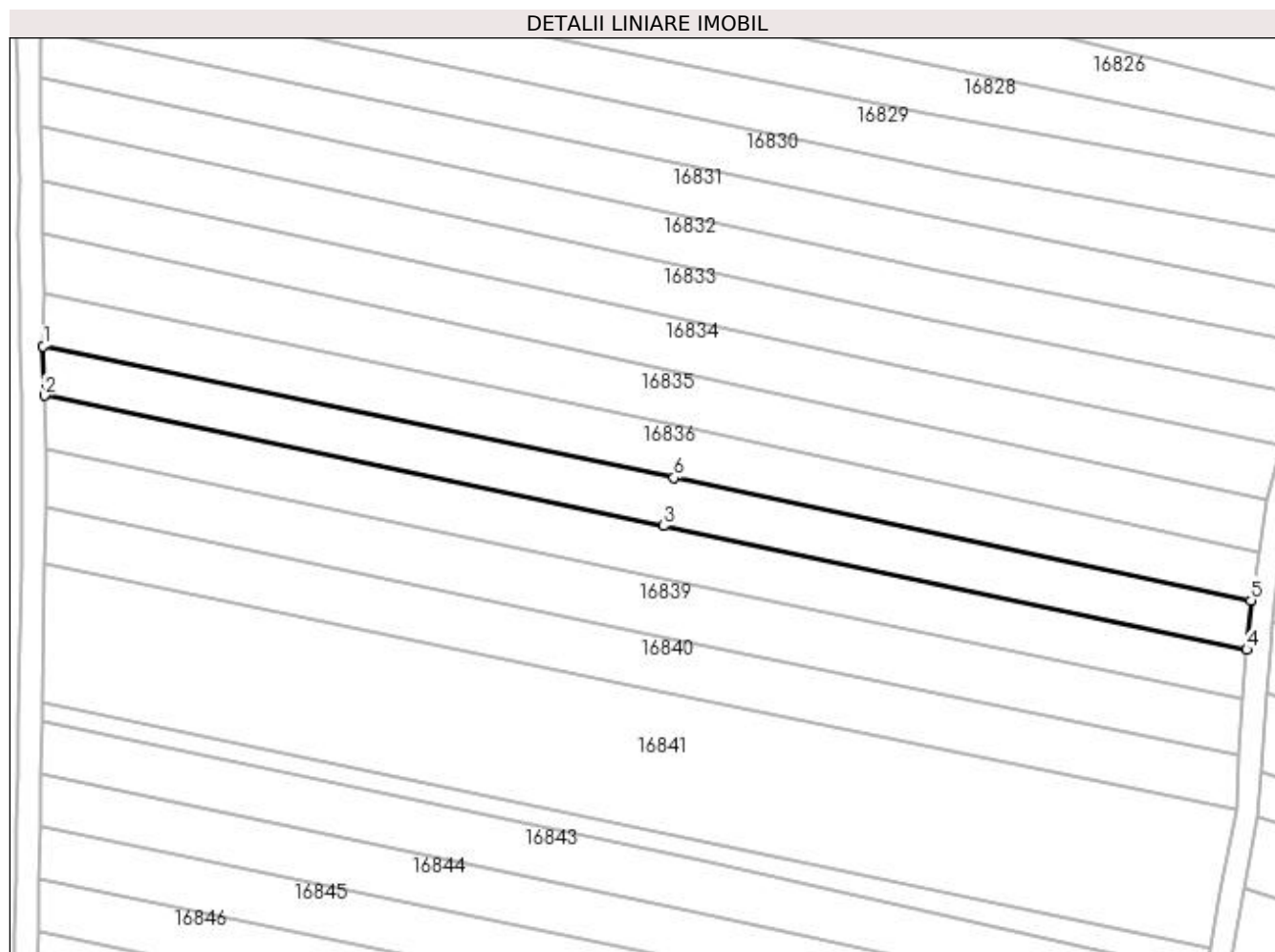
Inscrieri privind dezmembramintele dreptului de proprietate, drepturi reale de garanție și sarcini	Referințe
NU SUNT	

Anexa Nr. 1 La Partea I

Teren

Nr cadastral	Suprafața (mp)*	Observații / Referințe
32420	1.800	

* Suprafața este determinată în planul de proiecție Stereo 70.



Date referitoare la teren

Crt	Categorie folosință	Intra vilan	Suprafața (mp)	Tarla	Parcelă	Nr. topo	Observații / Referințe
1	arabil	DA	275	77	98	-	
2	vie	DA	365	77	98	-	
3	vie	NU	425	77	98	-	
4	arabil	NU	735	77	98	-	

Lungime Segmente

1) Valorile lungimilor segmentelor sunt obținute din proiecție în plan.

Punct început	X / Y	Punct sfârșit	X / Y	Lungime segment (** (m)
1	428.293,286 294.819,302	2	428.293,492 294.810,787	8.517
2	428.293,492 294.810,787	3	428.400,656 294.788,248	109.509
3	428.400,656 294.788,248	4	428.501,564 294.766,841	103.154

Punct început	X / Y	Punct sfârşit	X / Y	Lungime segment (** (m)
4	428.501,564 294.766,841	5	428.502,319 294.775,37	8.562
5	428.502,319 294.775,37	6	428.402,413 294.796,564	102.13
6	428.402,413 294.796,564	1	428.293,286 294.819,302	111.471

** Lungimile segmentelor sunt determinate în planul de proiecție Stereo 70 și sunt rotunjite la 1 milimetru.

*** Distanța dintre puncte este formată din segmente cumulate ce sunt mai mici decât valoarea 1 milimetru.

**DATE DESPRE IMOBILUL NR. 16838**

Oficiul de Cadastru și Publicitate Imobiliară DOLJ
Biroul de Cadastru și Publicitate Imobiliară Craiova

A. Partea I. Descrierea imobilului

TEREN Necunoscut

Adresa: Loc. Zanoaga, Jud. Dolj, T77, P97

Nr. Crt	Nr cadastral Nr. topografic	Suprafața* (mp)	Observații / Referințe
A1	31678	1.900	Sector cadastral:22 Teren neimprejmuit; T. 77, P. 97

B. Partea II. Proprietari și acte

Inscrieri privitoare la dreptul de proprietate și alte drepturi reale		Referințe
83151 / 31/05/2017		
Act Notarial nr. CVC AUT. NR. 1206, din 29/05/2017 emis de NP ZAVOI AURELIAN PAUL;		
B1	Intabulare, drept de PROPRIETATE, dobandit prin Conventie, cota actuala 1/1, cota initiala 1/1 1) ZOESCU ANDREEA 2) ZOESCU MIHAI	A1

C. Partea III. SARCINI .

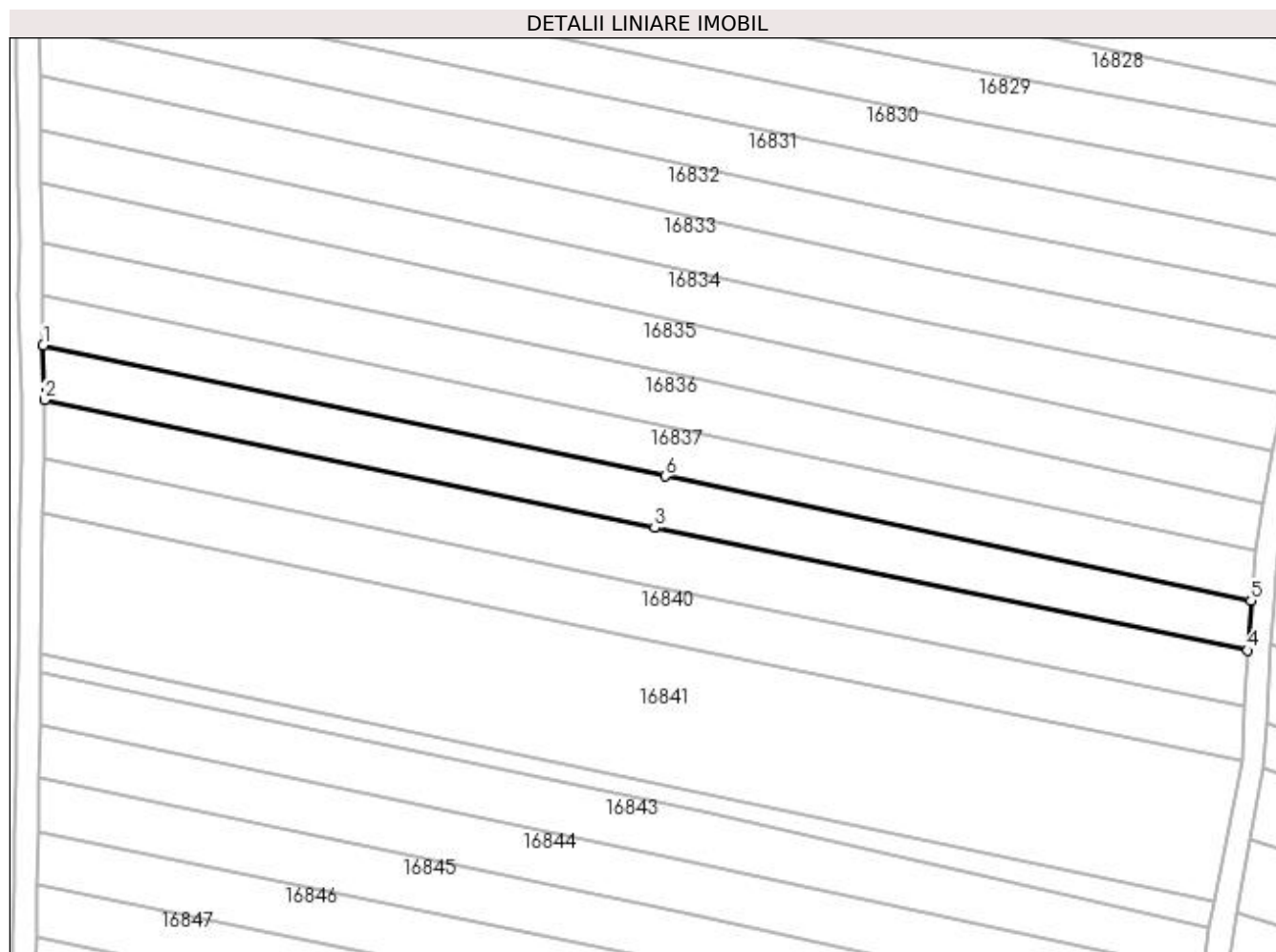
Inscrieri privind dezmembramintele dreptului de proprietate, drepturi reale de garanție și sarcini	Referințe
NU SUNT	

Anexa Nr. 1 La Partea I

Teren

Nr cadastral	Suprafața (mp)*	Observații / Referințe
31678	1.900	T. 77, P. 97

* Suprafața este determinată în planul de proiecție Stereo 70.



Date referitoare la teren

Crt	Categorie folosință	Intravilan	Suprafața (mp)	Tarla	Parcelă	Nr. topo	Observații / Referințe
1	arabil	DA	275	77	97	-	
2	vie	DA	365	77	97	-	
3	vie	NU	425	77	97	-	
4	arabil	NU	835	77	97	-	

Lungime Segmente

1) Valorile lungimilor segmentelor sunt obținute din proiecție în plan.

Punct început	X / Y	Punct sfârșit	X / Y	Lungime segment (** (m)
1	428.293,492 294.810,787	2	428.293,744 294.801,396	9.395
2	428.293,744 294.801,396	3	428.398,828 294.779,361	107.369
3	428.398,828 294.779,361	4	428.500,974 294.758,259	104.303

Punct început	X / Y	Punct sfârșit	X / Y	Lungime segment (** (m)
4	428.500,974 294.758,259	5	428.501,564 294.766,841	8.602
5	428.501,564 294.766,841	6	428.400,656 294.788,248	103.154
6	428.400,656 294.788,248	1	428.293,492 294.810,787	109.509

** Lungimile segmentelor sunt determinate în planul de proiecție Stereo 70 și sunt rotunjite la 1 milimetru.

*** Distanța dintre puncte este formată din segmente cumulate ce sunt mai mici decât valoarea 1 milimetru.

**DATE DESPRE IMOBILUL NR. 16839**

Oficiul de Cadastru și Publicitate Imobiliară DOLJ
 Biroul de Cadastru și Publicitate Imobiliară Craiova

A. Partea I. Descrierea imobilului

TEREN Necunoscut

Adresa: Loc. Zanoaga, Jud. Dolj, T77, P96

Nr. Crt	Nr cadastral Nr. topografic	Suprafața* (mp)	Observații / Referințe
A1		Din acte: 2.000 Masurata: 2.044	Sector cadastral:22 Teren neimprejmuit;

B. Partea II. Proprietari și acte

Inscrieri privitoare la dreptul de proprietate și alte drepturi reale	Referințe
/	
Act Notarial nr. CM NR.88, din 06/08/2015 emis de N.P. CERNOBAI EMIL (TDP 1520-44826 DIN 06-04-1998 EMIS DE COMISIA JUDETEANA DOLJ);	
B1	A1
Intabulare, drept de PROPRIETATE, dobandit prin Succesiune, cota actuala 1/1, cota initiala 1/1 1) MARINESCU MARIN-LUCIAN	

C. Partea III. SARCINI .

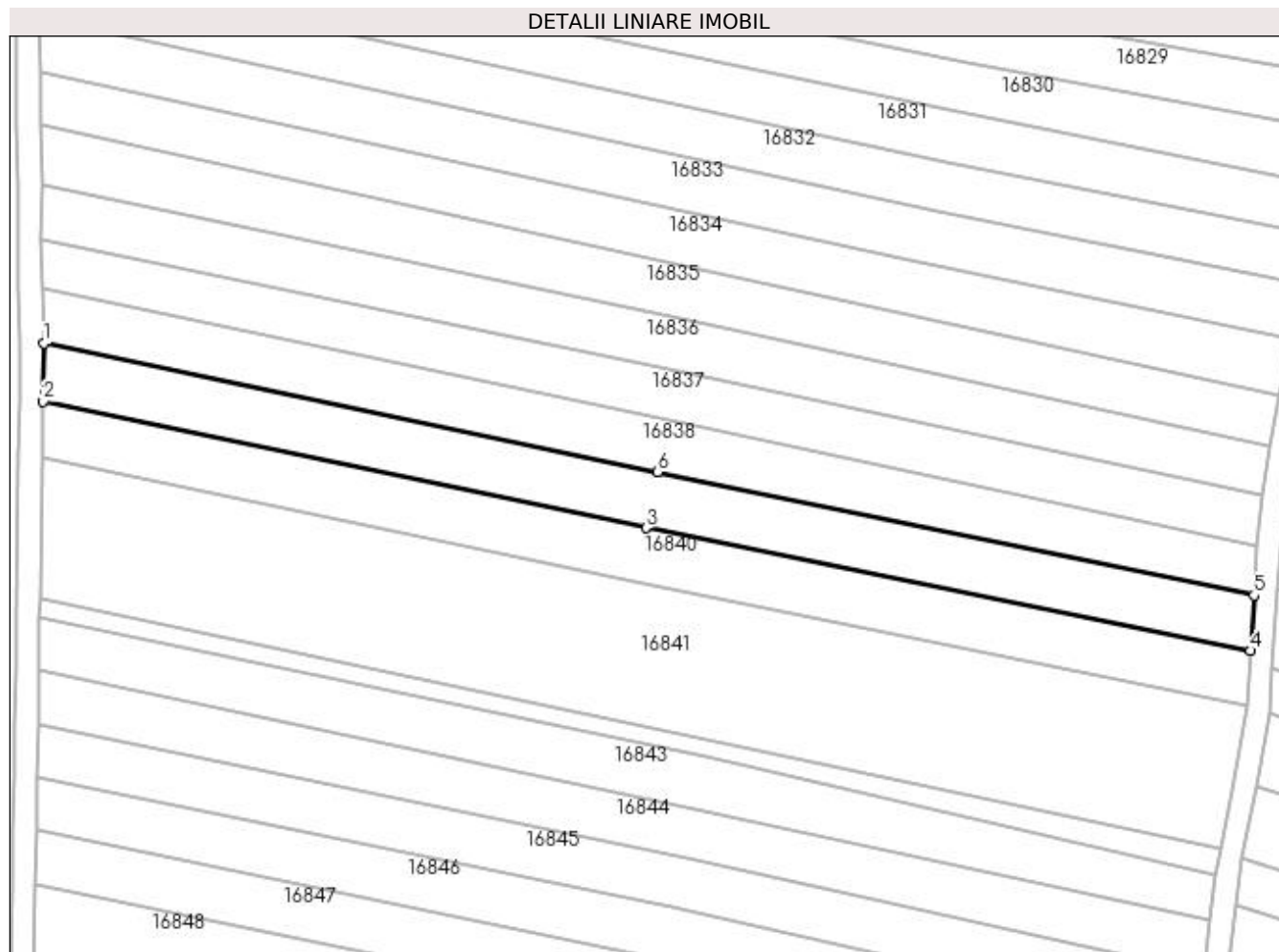
Inscrieri privind dezmembramintele dreptului de proprietate, drepturi reale de garanție și sarcini	Referințe
NU SUNT	

Anexa Nr. 1 La Partea I

Teren

Nr cadastral	Suprafața (mp)*	Observații / Referințe
	Din acte: 2.000	
	Masurata: 2.044	

* Suprafața este determinată în planul de proiecție Stereo 70.



Date referitoare la teren

Crt	Categorie folosință	Intravilan	Suprafața (mp)	Tarla	Parcelă	Nr. topo	Observații / Referințe
1	arabil	DA	300	77	96	-	
2	vie	DA	400	77	96	-	
3	vie	NU	1.344	77	96	-	

Lungime Segmente

1) Valorile lungimilor segmentelor sunt obținute din proiecție în plan.

Punct început	X / Y	Punct sfârșit	X / Y	Lungime segment (** (m)
1	428.293,744 294.801,396	2	428.293,661 294.791,451	9.945
2	428.293,661 294.791,451	3	428.396,844 294.769,815	105.428
3	428.396,844 294.769,815	4	428.500,321 294.748,768	105.595

Punct început	X / Y	Punct sfârșit	X / Y	Lungime segment (** (m)
4	428.500,321 294.748,768	5	428.500,974 294.758,259	9.514
5	428.500,974 294.758,259	6	428.398,828 294.779,361	104.303
6	428.398,828 294.779,361	1	428.293,744 294.801,396	107.369

** Lungimile segmentelor sunt determinate în planul de proiecție Stereo 70 și sunt rotunjite la 1 milimetru.

*** Distanța dintre puncte este formată din segmente cumulate ce sunt mai mici decât valoarea 1 milimetru.

**DATE DESPRE IMOBILUL NR. 16840**

Oficiul de Cadastru și Publicitate Imobiliară DOLJ
Biroul de Cadastru și Publicitate Imobiliară Craiova

A. Partea I. Descrierea imobilului

TEREN Necunoscut

Adresa: Loc. Zanoaga, Jud. Dolj, T77, P95,96

Nr. Crt	Nr cadastral Nr. topografic	Suprafața* (mp)	Observații / Referințe
A1	34803	2.000	Sector cadastral:22 Teren neimprejmuit;

B. Partea II. Proprietari și acte

Inscrieri privitoare la dreptul de proprietate și alte drepturi reale		Referințe
156378 / 06/08/2020		
Act Notarial nr. CM 44, din 08/04/2014 emis de NP GASPAR MONICA ORTANSA (ACT ADMINISTRATIV NR TDP 469-46024 DIN 11.10.1995, EMIS DE CJ DOLJ);		
B1	Intabulare, drept de PROPRIETATE, dobandit prin Succesiune, cota actuala 1/1, cota initiala 1/1 1) POPA JANE <i>OBSERVATII: DEF POPA CONSTANTIN</i>	A1

C. Partea III. SARCINI .

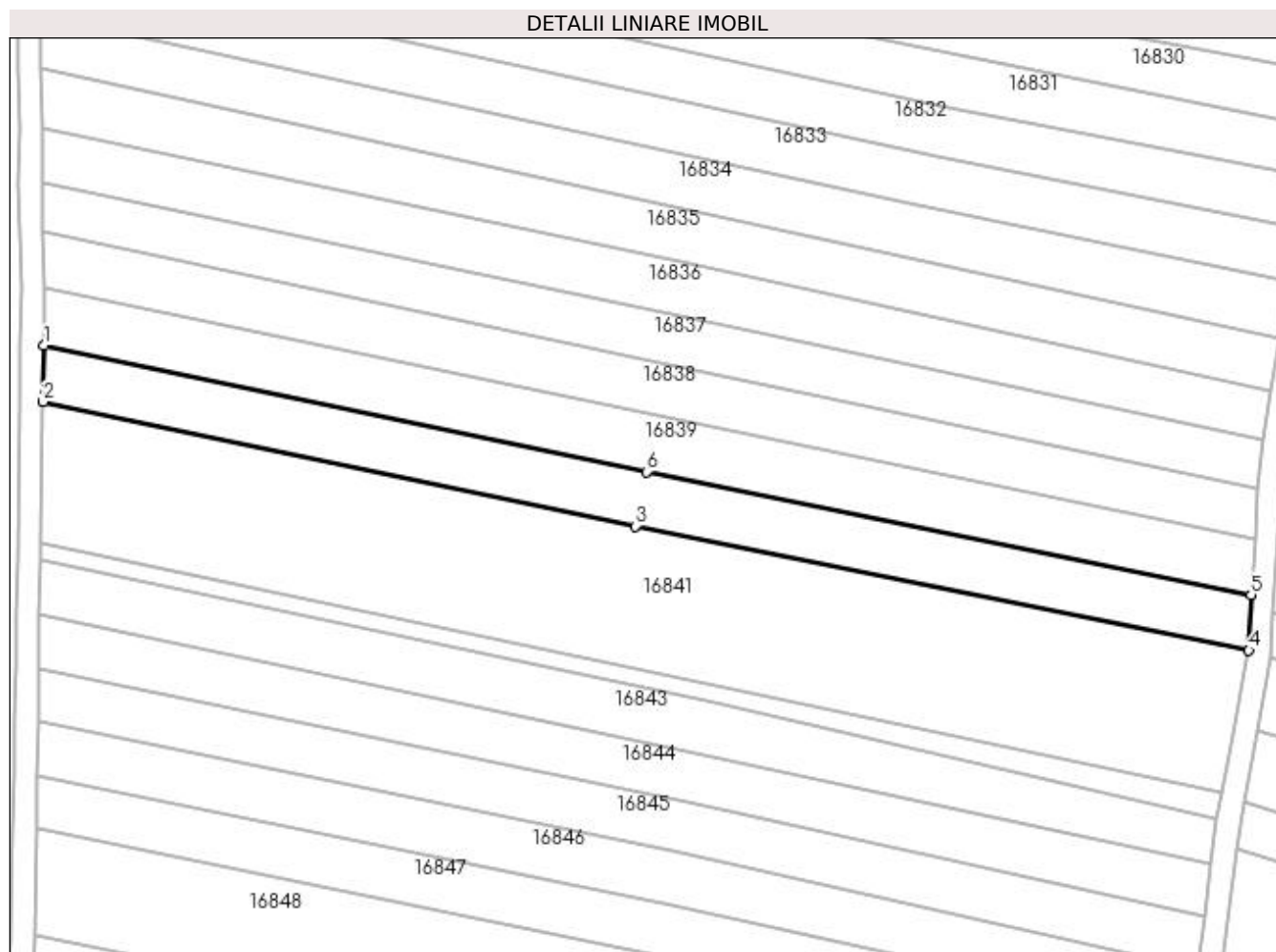
Inscrieri privind dezmembramintele dreptului de proprietate, drepturi reale de garanție și sarcini	Referințe
NU SUNT	

Anexa Nr. 1 La Partea I

Teren

Nr cadastral	Suprafața (mp)*	Observații / Referințe
34803	2.000	

* Suprafața este determinată în planul de proiecție Stereo 70.



Date referitoare la teren

Crt	Categorie folosință	Intra vilan	Suprafața (mp)	Tarla	Parcelă	Nr. topo	Observații / Referințe
1	vie	DA	670	77	95	-	
2	vie	NU	330	77	95	-	
3	arabil	NU	1.000	77	96	-	

Lungime Segmente

1) Valorile lungimilor segmentelor sunt obținute din proiecție în plan.

Punct început	X / Y	Punct sfârșit	X / Y	Lungime segment (** (m)
1	428.293,661 294.791,451	2	428.293,499 294.781,778	9.674
2	428.293,499 294.781,778	3	428.394,914 294.760,513	103.62
3	428.394,914 294.760,513	4	428.499,945 294.739,223	107.168
4	428.499,945 294.739,223	5	428.500,321 294.748,768	9.552

Punct început	X / Y	Punct sfârșit	X / Y	Lungime segment (** (m)
5	428.500,321 294.748,768	6	428.396,844 294.769,815	105.595
6	428.396,844 294.769,815	1	428.293,661 294.791,451	105.428

** Lungimile segmentelor sunt determinate în planul de proiecție Stereo 70 și sunt rotunjite la 1 milimetru.

*** Distanța dintre puncte este formată din segmente cumulate ce sunt mai mici decât valoarea 1 milimetru.

**DATE DESPRE IMOBILUL NR. 16841**

Oficiul de Cadastru și Publicitate Imobiliară DOLJ
Biroul de Cadastru și Publicitate Imobiliară Craiova

A. Partea I. Descrierea imobilului

TEREN Necunoscut

Adresa: Loc. Zanoaga, Jud. Dolj, T77, P94

Nr. Crt	Nr cadastral Nr. topografic	Suprafața* (mp)	Observații / Referințe
A1		5.000	Sector cadastral:22 Teren neimprejmuit;

B. Partea II. Proprietari și acte

Inscrieri privitoare la dreptul de proprietate și alte drepturi reale	Referințe
/	
Act Administrativ nr. TDP 256-42780, din 13/02/1995 emis de COMISIA JUDETEANA DOLJ;	
B1	A1
Intabulare, drept de PROPRIETATE, dobandit prin Reconstituire, cota actuala 1/1, cota initiala 1/1 1) MITRACHE ALEXANDRU, LIPSĂ CNP	

C. Partea III. SARCINI .

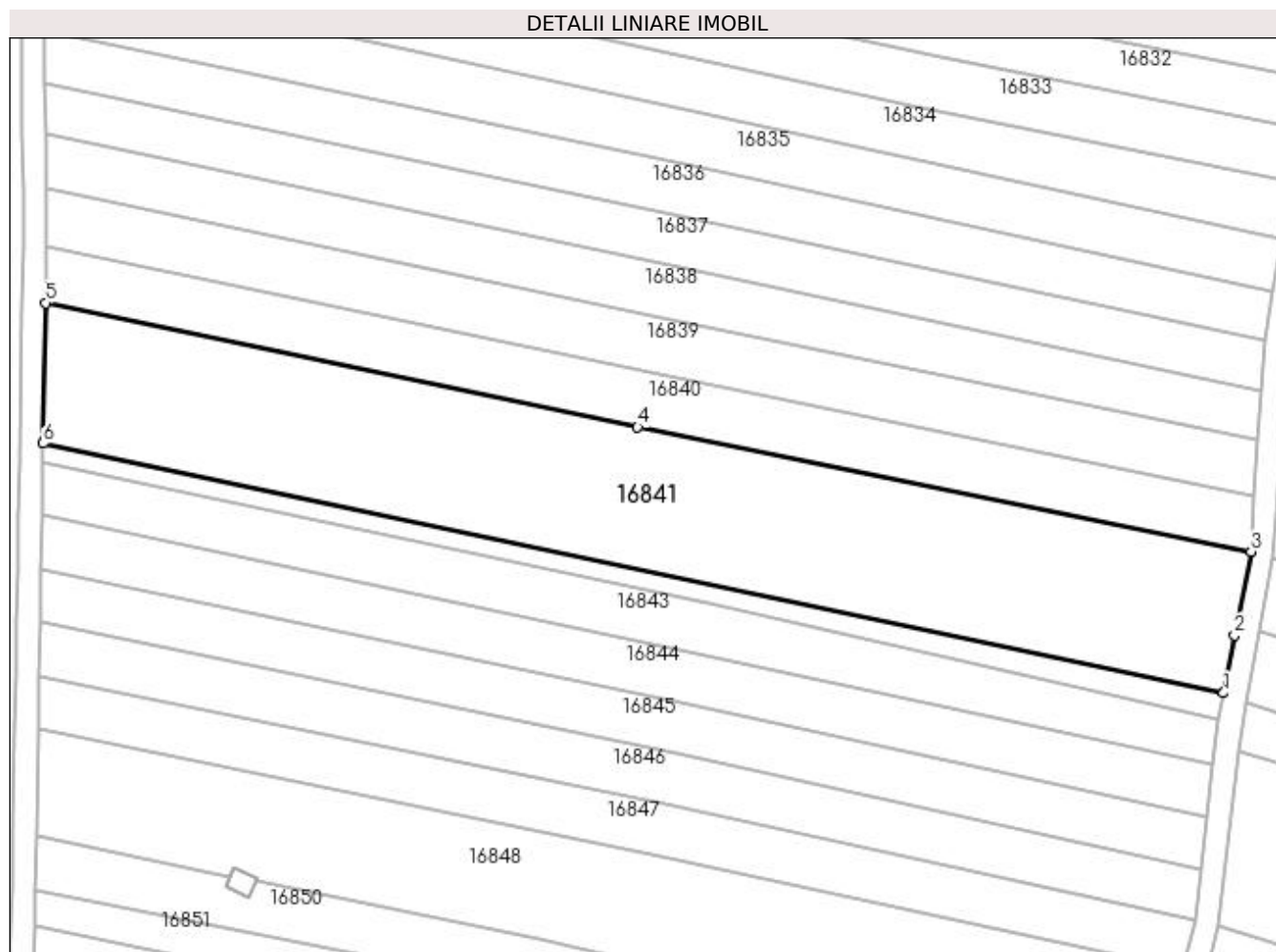
Inscrieri privind dezmembramintele dreptului de proprietate, drepturi reale de garanție și sarcini	Referințe
NU SUNT	

Anexa Nr. 1 La Partea I

Teren

Nr cadastral	Suprafața (mp)*	Observații / Referințe
	5.000	

* Suprafața este determinată în planul de proiecție Stereo 70.



Date referitoare la teren

Crt	Categorie folosință	Intra vilan	Suprafața (mp)	Tarla	Parcelă	Nr. topo	Observații / Referințe
1	vie	DA	500	77	94	-	
2	arabil	NU	1.200	77	94	-	
3	arabil	NU	3.300	77	94	-	

Lungime Segmente

1) Valorile lungimilor segmentelor sunt obținute din proiecție în plan.

Punct început	X / Y	Punct sfârșit	X / Y	Lungime segment (** (m)
1	428.495,249 294.715,02	2	428.497,091 294.724,897	10.047
2	428.497,091 294.724,897	3	428.499,945 294.739,223	14.608
3	428.499,945 294.739,223	4	428.394,914 294.760,513	107.168
4	428.394,914 294.760,513	5	428.293,499 294.781,778	103.62

Punct început	X / Y	Punct sfârșit	X / Y	Lungime segment (** (m)
5	428.293,499 294.781,778	6	428.293,096 294.757,72	24.062
6	428.293,096 294.757,72	1	428.495,249 294.715,02	206.613

** Lungimile segmentelor sunt determinate în planul de proiecție Stereo 70 și sunt rotunjite la 1 milimetru.

*** Distanța dintre puncte este formată din segmente cumulate ce sunt mai mici decât valoarea 1 milimetru.

**DATE DESPRE IMOBILUL NR. 16842**

Oficiul de Cadastru și Publicitate Imobiliară DOLJ
Biroul de Cadastru și Publicitate Imobiliară Craiova

A. Partea I. Descrierea imobilului

TEREN Necunoscut

Adresa: Loc. Zanoaga, Jud. Dolj, T77, P94/1

Nr. Crt	Nr cadastral Nr. topografic	Suprafața* (mp)	Observații / Referințe
A1		700	Sector cadastral:22 Teren neimprejmuit;

B. Partea II. Proprietari și acte

Inscrieri privitoare la dreptul de proprietate și alte drepturi reale	Referințe
/	
Act Administrativ nr. TDP 284-42780, din 16/02/1995 emis de COMISIA JUDETEANA DOLJ;	
B1	A1
Intabulare, drept de PROPRIETATE, dobândit prin Reconstituire, cota actuala 1/1, cota initiala 1/1 1) POPA GHEORGHE, LIPSĂ CNP	

C. Partea III. SARCINI .

Inscrieri privind dezmembramintele dreptului de proprietate, drepturi reale de garanție și sarcini	Referințe
NU SUNT	

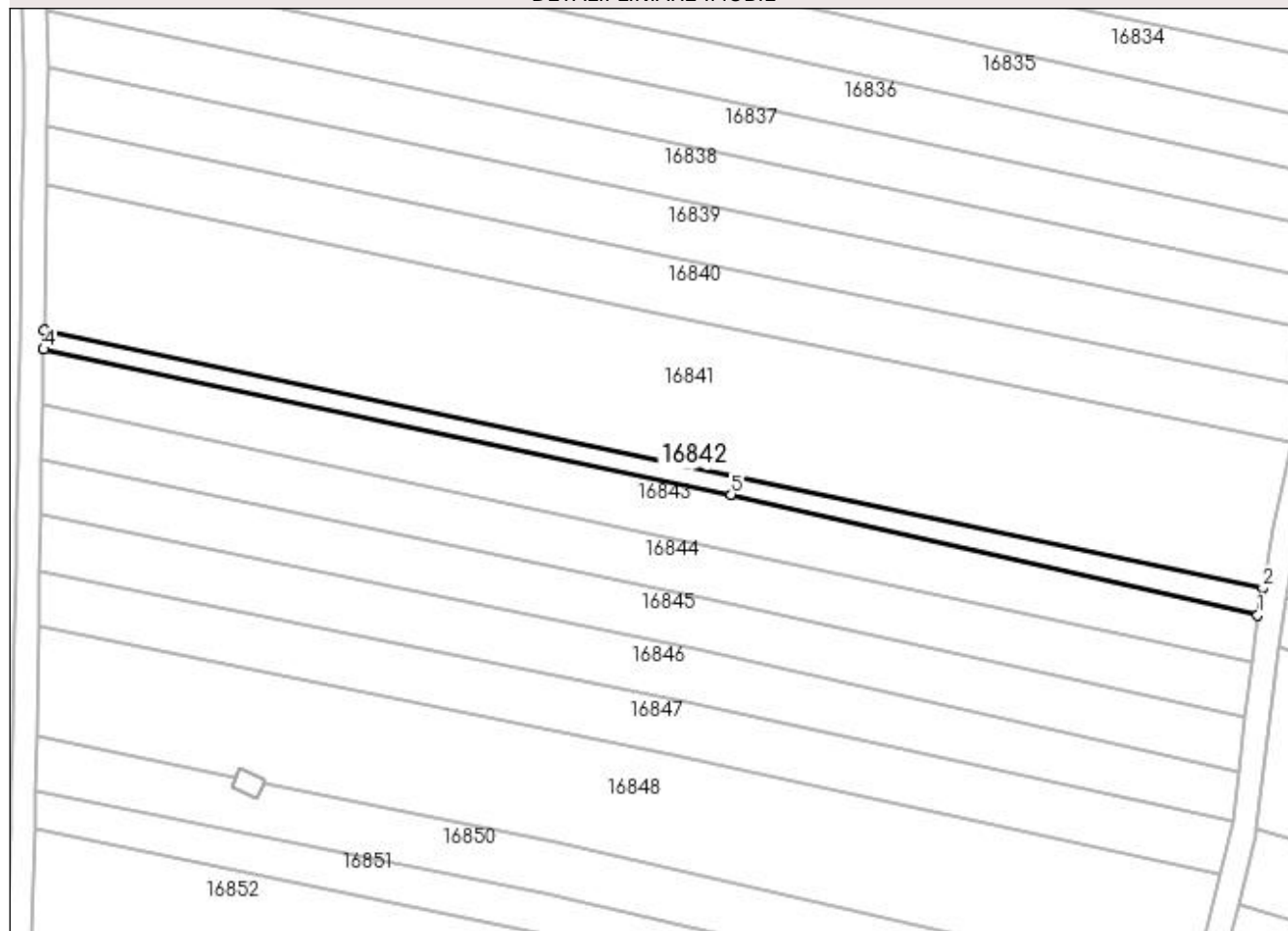
Anexa Nr. 1 La Partea I

Teren

Nr cadastral	Suprafața (mp)*	Observații / Referințe
	700	

* Suprafața este determinată în planul de proiecție Stereo 70.

DETALII LINIARE IMOBIL



Date referitoare la teren

Crt	Categorie folosință	Intra vilan	Suprafața (mp)	Tarla	Parcelă	Nr. topo	Observații / Referințe
1	arabil	DA	220	77	94/1	-	
2	arabil	NU	480	77	94/1	-	

Lungime Segmente

1) Valorile lungimilor segmentelor sunt obținute din proiecție în plan.

Punct început	X / Y	Punct sfârșit	X / Y	Lungime segment (** (m)
1	428.494,414 294.710,544	2	428.495,249 294.715,02	4.554
2	428.495,249 294.715,02	3	428.293,096 294.757,72	206.613
3	428.293,096 294.757,72	4	428.293,044 294.754,593	3.128
4	428.293,044 294.754,593	5	428.407,052 294.730,511	116.524

Punct început	X / Y	Punct sfârșit	X / Y	Lungime segment (** (m)
5	428.407,052 294.730,511	1	428.494,414 294.710,544	89.615

** Lungimile segmentelor sunt determinate în planul de proiecție Stereo 70 și sunt rotunjite la 1 milimetru.

*** Distanța dintre puncte este formată din segmente cumulate ce sunt mai mici decât valoarea 1 milimetru.

**DATE DESPRE IMOBILUL NR. 16843**

Oficiul de Cadastru și Publicitate Imobiliară DOLJ
Biroul de Cadastru și Publicitate Imobiliară Craiova

A. Partea I. Descrierea imobilului

TEREN Necunoscut

Adresa: Loc. Zanoaga, Jud. Dolj, T77, P93

Nr. Crt	Nr cadastral Nr. topografic	Suprafața* (mp)	Observații / Referințe
A1		1.800	Sector cadastral:22 Teren neimprejmuit;

B. Partea II. Proprietari și acte

Inscrieri privitoare la dreptul de proprietate și alte drepturi reale		Referințe
/		
Act Administrativ nr. TDP 805-9579, din 18/02/1997 emis de COMISIA JUDETEANA DOLJ (CERTIFICAT DE DECES DM NR.591969);		
B1	Intabulare, drept de PROPRIETATE, dobandit prin Reconstituire, cota actuala 1/1, cota initiala 1/1 1) SPIRIDON MARIA, LIPSĂ CNP DEFUNCT:Da	A1

C. Partea III. SARCINI .

Inscrieri privind dezmembramintele dreptului de proprietate, drepturi reale de garanție și sarcini	Referințe
NU SUNT	

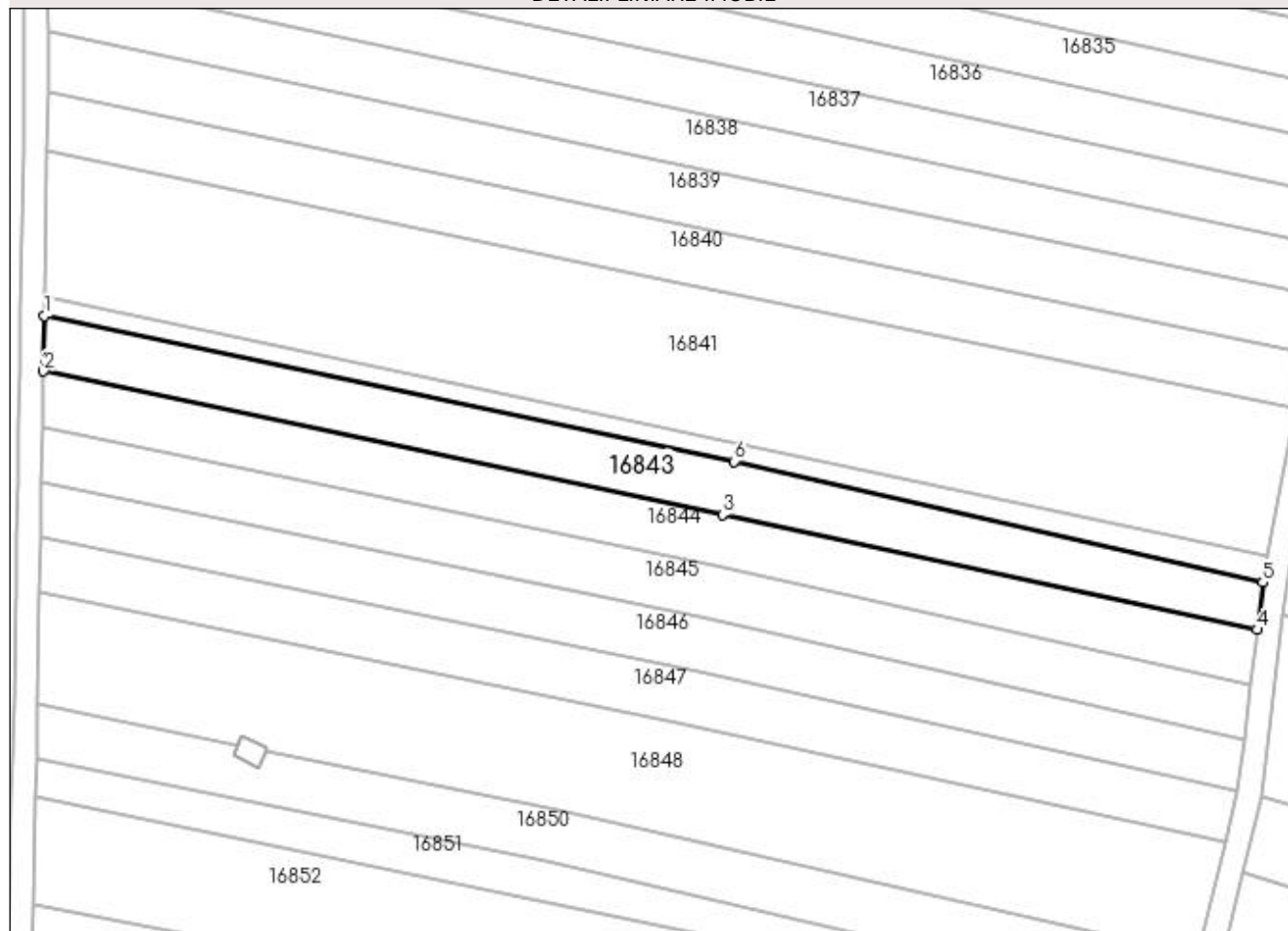
Anexa Nr. 1 La Partea I

Teren

Nr cadastral	Suprafața (mp)*	Observații / Referințe
	1.800	

* Suprafața este determinată în planul de proiecție Stereo 70.

DETALII LINIARE IMOBIL



Date referitoare la teren

Crt	Categorie folosință	Intra vilan	Suprafața (mp)	Tarla	Parcelă	Nr. topo	Observații / Referințe
1	vie	DA	640	77	93	-	
2	vie	NU	440	77	93	-	
3	arabil	NU	720	77	93	-	

Lungime Segmente

1) Valorile lungimilor segmentelor sunt obținute din proiecție în plan.

Punct început	X / Y	Punct sfârșit	X / Y	Lungime segment (** (m)
1	428.293,044 294.754,593	2	428.292,89 294.745,427	9.167
2	428.292,89 294.745,427	3	428.405,102 294.721,725	114.687
3	428.405,102 294.721,725	4	428.493,448 294.702,692	90.373
4	428.493,448 294.702,692	5	428.494,414 294.710,544	7.911

Punct început	X / Y	Punct sfârșit	X / Y	Lungime segment (** (m)
5	428.494,414 294.710,544	6	428.407,052 294.730,511	89.615
6	428.407,052 294.730,511	1	428.293,044 294.754,593	116.524

** Lungimile segmentelor sunt determinate în planul de proiecție Stereo 70 și sunt rotunjite la 1 milimetru.

*** Distanța dintre puncte este formată din segmente cumulate ce sunt mai mici decât valoarea 1 milimetru.

**DATE DESPRE IMOBILUL NR. 16844**

Oficiul de Cadastru și Publicitate Imobiliară DOLJ
Biroul de Cadastru și Publicitate Imobiliară Craiova

A. Partea I. Descrierea imobilului

TEREN Necunoscut

Adresa: Loc. Zanoaga, Jud. Dolj, T77, P92

Nr. Crt	Nr cadastral Nr. topografic	Suprafața* (mp)	Observații / Referințe
A1		1.800	Sector cadastral:22 Teren neimprejmuit;

B. Partea II. Proprietari și acte

Inscrieri privitoare la dreptul de proprietate și alte drepturi reale	Referințe
/	
Act Administrativ nr. TDP 243-42780, din 10/02/1995 emis de COMISIA JUDETEANA DOLJ;	
B1	A1
Intabulare, drept de PROPRIETATE, dobândit prin Reconstituire, cota actuala 1/1, cota initiala 1/1 1) MARINESCU ELENA, LIPSĂ CNP	

C. Partea III. SARCINI .

Inscrieri privind dezmembramintele dreptului de proprietate, drepturi reale de garanție și sarcini	Referințe
NU SUNT	

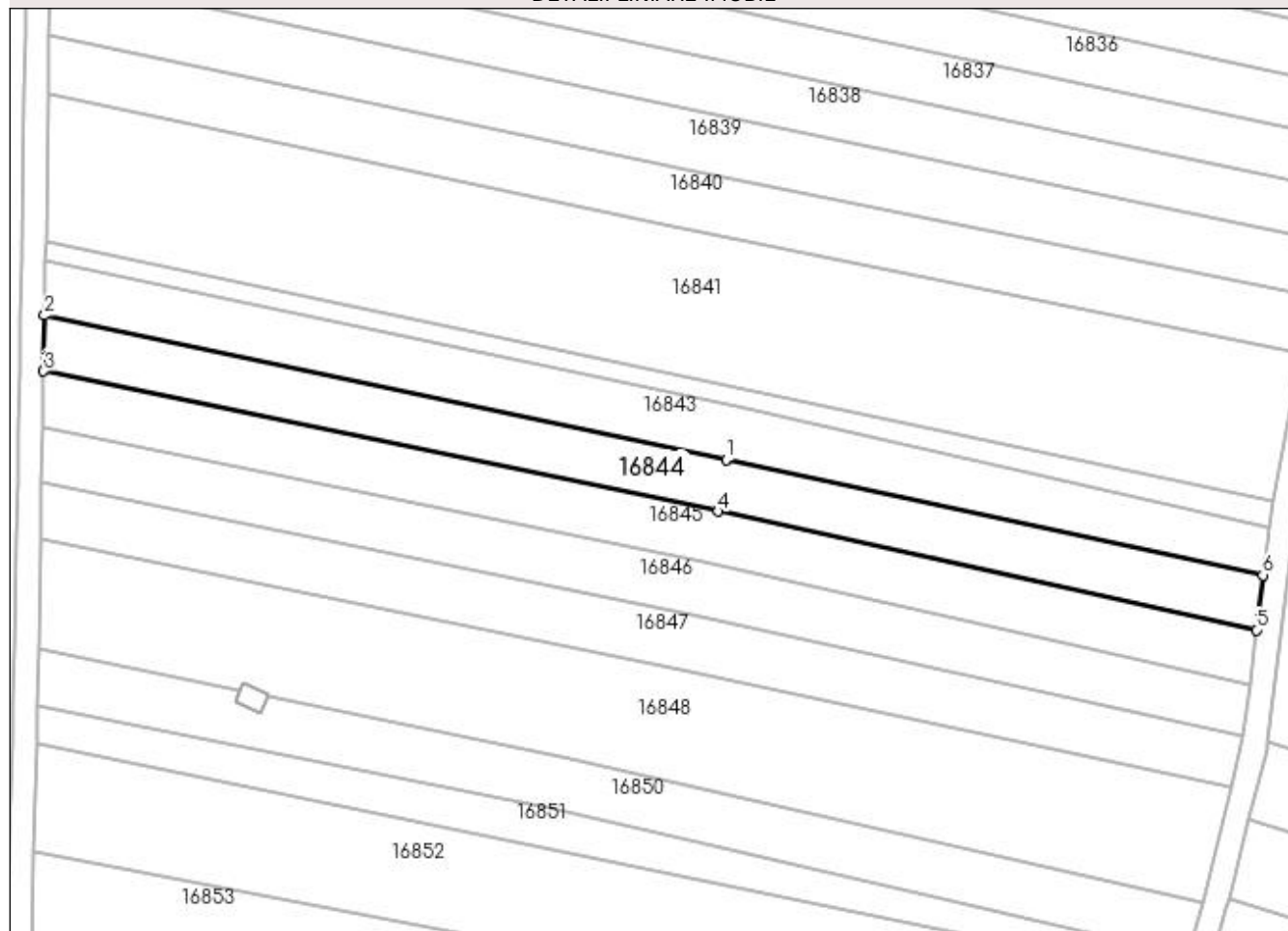
Anexa Nr. 1 La Partea I

Teren

Nr cadastral	Suprafața (mp)*	Observații / Referințe
	1.800	

* Suprafața este determinată în planul de proiecție Stereo 70.

DETALII LINIARE IMOBIL



Date referitoare la teren

Crt	Categorie folosință	Intra vilan	Suprafața (mp)	Tarla	Parcelă	Nr. topo	Observații / Referințe
1	vie	DA	630	77	92	-	
2	vie	NU	1.170	77	92	-	

Lungime Segmente

1) Valorile lungimilor segmentelor sunt obținute din proiecție în plan.

Punct început	X / Y	Punct sfârșit	X / Y	Lungime segment (** (m)
1	428.405,102 294.721,725	2	428.292,89 294.745,427	114.687
2	428.292,89 294.745,427	3	428.292,737 294.736,267	9.161
3	428.292,737 294.736,267	4	428.403,786 294.713,219	113.415
4	428.403,786 294.713,219	5	428.492,356 294.693,695	90.696

Punct început	X / Y	Punct sfârșit	X / Y	Lungime segment (** (m)
5	428.492,356 294.693,695	6	428.493,448 294.702,692	9.063
6	428.493,448 294.702,692	1	428.405,102 294.721,725	90.373

** Lungimile segmentelor sunt determinate în planul de proiecție Stereo 70 și sunt rotunjite la 1 milimetru.

*** Distanța dintre puncte este formată din segmente cumulate ce sunt mai mici decât valoarea 1 milimetru.

**DATE DESPRE IMOBILUL NR. 16845**

Oficiul de Cadastru și Publicitate Imobiliară DOLJ
Biroul de Cadastru și Publicitate Imobiliară Craiova

A. Partea I. Descrierea imobilului

TEREN Necunoscut

Adresa: Loc. Zanoaga, Jud. Dolj, T77, P91

Nr. Crt	Nr cadastral Nr. topografic	Suprafața* (mp)	Observații / Referințe
A1		1.800	Sector cadastral:22 Teren neimprejmit;

B. Partea II. Proprietari și acte

Inscrieri privitoare la dreptul de proprietate și alte drepturi reale		Referințe
/		
Act Administrativ nr. TDP 3040, din 17/11/2004 emis de COMISIA JUDETEANA DOLJ (CERTIFICAT DE DECES DR NR.062988);		
B1	Intabulare, drept de PROPRIETATE, dobandit prin Reconstituire, cota actuala 1/1, cota initiala 1/1 1) BARBU JANE 2) BARBU DUMITRU DEFUNCT:Da 3) BARBU FLOREA , LIPSĂ CNP	A1

C. Partea III. SARCINI .

Inscrieri privind dezmembramintele dreptului de proprietate, drepturi reale de garanție și sarcini	Referințe
NU SUNT	

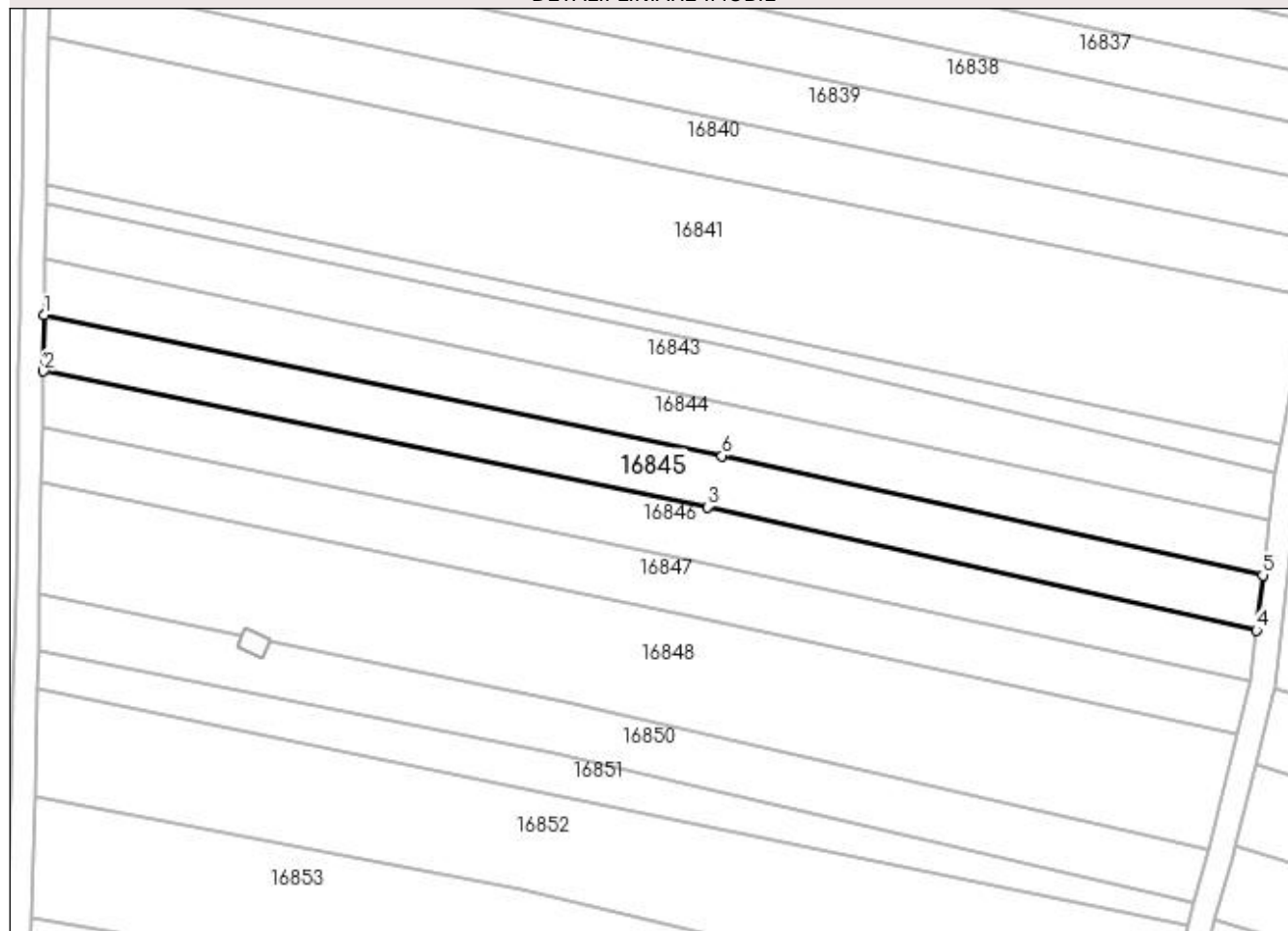
Anexa Nr. 1 La Partea I

Teren

Nr cadastral	Suprafața (mp)*	Observații / Referințe
	1.800	

* Suprafața este determinată în planul de proiecție Stereo 70.

DETALII LINIARE IMOBIL



Date referitoare la teren

Crt	Categorie folosință	Intra vilan	Suprafața (mp)	Tarla	Parcelă	Nr. topo	Observații / Referințe
1	vie	DA	630	77	91	-	
2	vie	NU	380	77	91	-	
3	vie	NU	790	77	91	-	

Lungime Segmente

1) Valorile lungimilor segmentelor sunt obținute din proiecție în plan.

Punct început	X / Y	Punct sfârșit	X / Y	Lungime segment (** (m)
1	428.292,737 294.736,267	2	428.292,584 294.727,112	9.156
2	428.292,584 294.727,112	3	428.401,343 294.704,882	111.008
3	428.401,343 294.704,882	4	428.491,291 294.684,674	92.19
4	428.491,291 294.684,674	5	428.492,356 294.693,695	9.084

Punct început	X / Y	Punct sfârșit	X / Y	Lungime segment (** (m)
5	428.492,356 294.693,695	6	428.403,786 294.713,219	90.696
6	428.403,786 294.713,219	1	428.292,737 294.736,267	113.415

** Lungimile segmentelor sunt determinate în planul de proiecție Stereo 70 și sunt rotunjite la 1 milimetru.

*** Distanța dintre puncte este formată din segmente cumulate ce sunt mai mici decât valoarea 1 milimetru.

**DATE DESPRE IMOBILUL NR. 16846**

Oficiul de Cadastru și Publicitate Imobiliară DOLJ
 Biroul de Cadastru și Publicitate Imobiliară Craiova

A. Partea I. Descrierea imobilului

TEREN Necunoscut

Adresa: Loc. Zanoaga, Jud. Dolj, T77, P90

Nr. Crt	Nr cadastral Nr. topografic	Suprafața* (mp)	Observații / Referințe
A1		1.800	Sector cadastral:22 Teren neimprejmuit;

B. Partea II. Proprietari și acte

Inscrieri privitoare la dreptul de proprietate și alte drepturi reale		Referințe
/		
Act Notarial nr. CM NR.154, din 16/09/2021 emis de N.P. UDRISTOIU IOANA-MIRELA (TDP 747-44590 DIN 19-09-1996 EMIS DE COMISIA JUDETEANA DOLJ);		
B1	Intabulare, drept de PROPRIETATE, dobandit prin Succesiune, cota actuala 1/1, cota initiala 1/1 1) MITRICA MIRCEA	A1

C. Partea III. SARCINI .

Inscrieri privind dezmembramintele dreptului de proprietate, drepturi reale de garanție și sarcini	Referințe
NU SUNT	

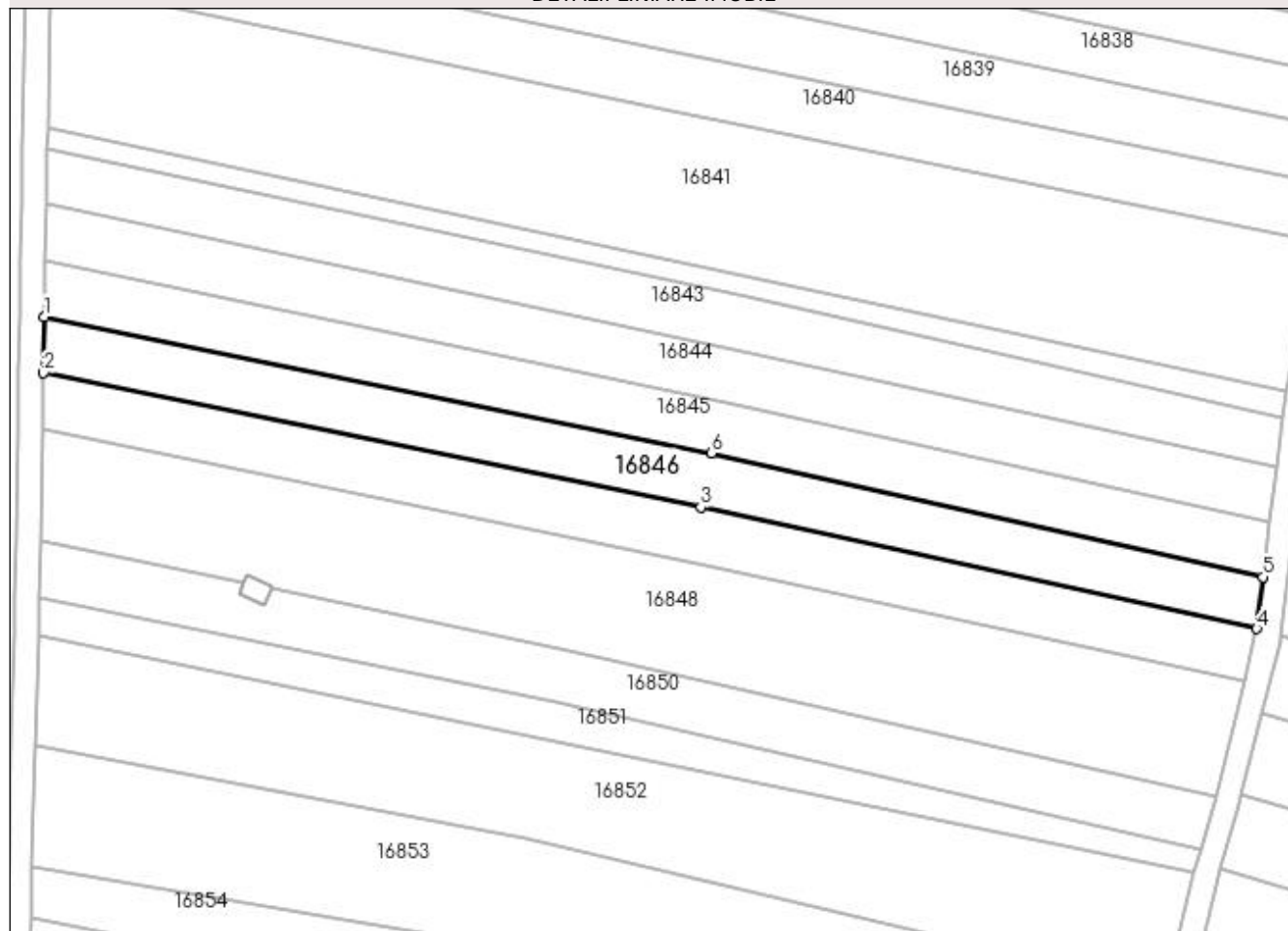
Anexa Nr. 1 La Partea I

Teren

Nr cadastral	Suprafața (mp)*	Observații / Referințe
	1.800	

* Suprafața este determinată în planul de proiecție Stereo 70.

DETALII LINIARE IMOBIL



Date referitoare la teren

Crt	Categorie folosință	Intra vilan	Suprafața (mp)	Tarla	Parcelă	Nr. topo	Observații / Referințe
1	vie	DA	640	77	90	-	
2	vie	NU	370	77	90	-	
3	arabil	NU	790	77	90	-	

Lungime Segmente

1) Valorile lungimilor segmentelor sunt obținute din proiecție în plan.

Punct început	X / Y	Punct sfârșit	X / Y	Lungime segment (** (m)
1	428.292,584 294.727,112	2	428.292,431 294.717,957	9.156
2	428.292,431 294.717,957	3	428.399,635 294.696,038	109.422
3	428.399,635 294.696,038	4	428.490,279 294.676,227	92.784
4	428.490,279 294.676,227	5	428.491,291 294.684,674	8.507

Punct început	X / Y	Punct sfârșit	X / Y	Lungime segment (** (m)
5	428.491,291 294.684,674	6	428.401,343 294.704,882	92.19
6	428.401,343 294.704,882	1	428.292,584 294.727,112	111.008

** Lungimile segmentelor sunt determinate în planul de proiecție Stereo 70 și sunt rotunjite la 1 milimetru.

*** Distanța dintre puncte este formată din segmente cumulate ce sunt mai mici decât valoarea 1 milimetru.

**DATE DESPRE IMOBILUL NR. 16847**

Oficiul de Cadastru și Publicitate Imobiliară DOLJ
Biroul de Cadastru și Publicitate Imobiliară Craiova

A. Partea I. Descrierea imobilului

TEREN Necunoscut

Adresa: Loc. Zanoaga, Jud. Dolj, T77, P89

Nr. Crt	Nr cadastral Nr. topografic	Suprafața* (mp)	Observații / Referințe
A1		1.800	Sector cadastral:22 Teren neimprejmuit;

B. Partea II. Proprietari și acte

Inscrieri privitoare la dreptul de proprietate și alte drepturi reale		Referințe
/		
Act Notarial nr. APV NR.827, din 08/04/2014 emis de BNP GASPARG MONICA ORTANSA (CM NR.44/08.08.2014; CD NR.493/18.02.1998);		
B1	Intabulare, drept de PROPRIETATE, dobandit prin lesire Din Indiviziune, cota actuala 1/1, cota initiala 1/1 1) POPA JANE	A1

C. Partea III. SARCINI .

Inscrieri privind dezmembramintele dreptului de proprietate, drepturi reale de garanție și sarcini	Referințe
NU SUNT	

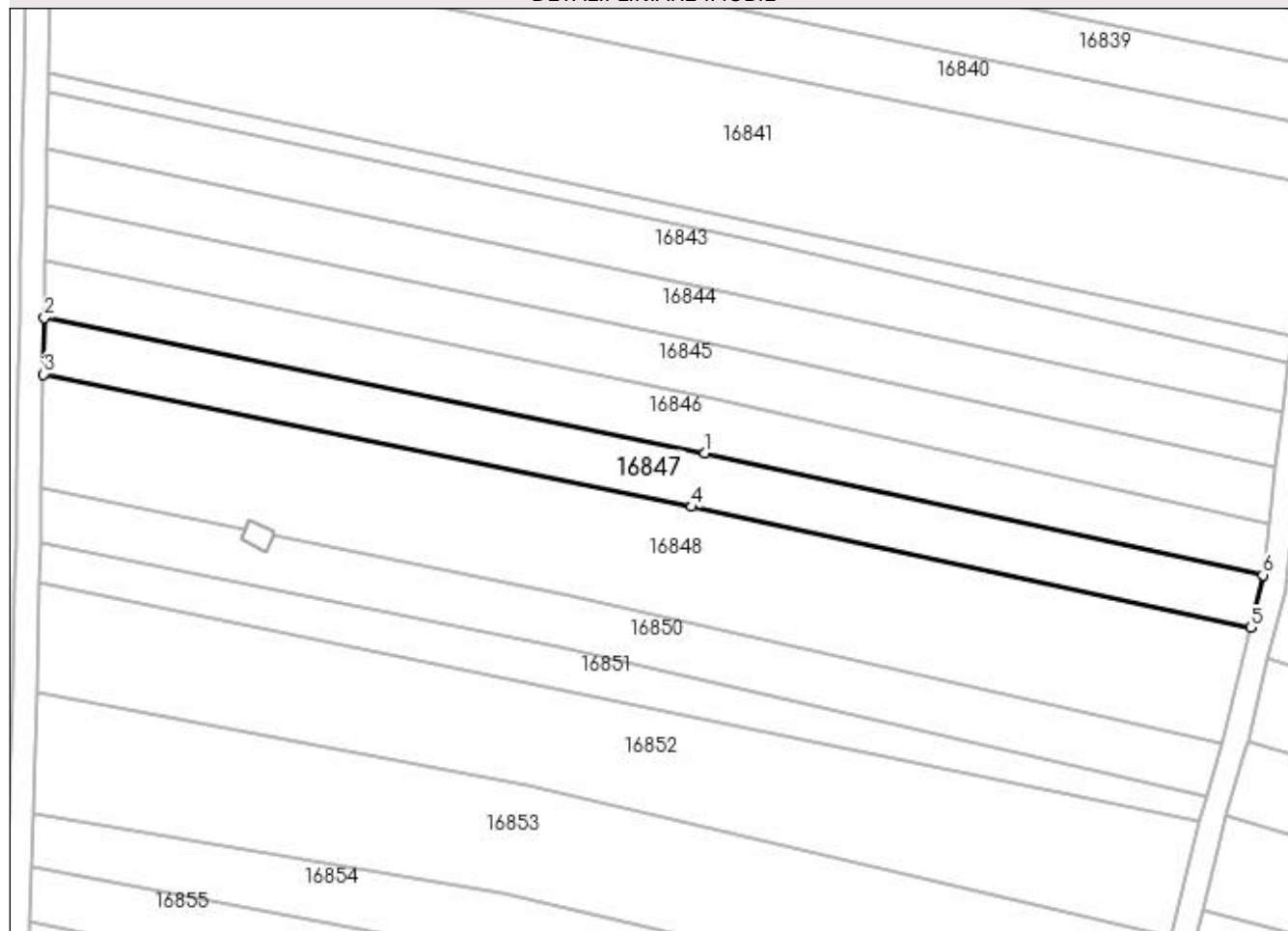
Anexa Nr. 1 La Partea I

Teren

Nr cadastral	Suprafața (mp)*	Observații / Referințe
	1.800	

* Suprafața este determinată în planul de proiecție Stereo 70.

DETALII LINIARE IMOBIL



Date referitoare la teren

Crt	Categorie folosință	Intravilan	Suprafața (mp)	Tarla	Parcelă	Nr. topo	Observații / Referințe
1	arabil	DA	640	77	89	-	
2	arabil	NU	1.160	77	89	-	

Lungime Segmente

1) Valorile lungimilor segmentelor sunt obținute din proiecție în plan.

Punct început	X / Y	Punct sfârșit	X / Y	Lungime segment (** (m)
1	428.399,635 294.696,038	2	428.292,431 294.717,957	109.422
2	428.292,431 294.717,957	3	428.292,277 294.708,792	9.166
3	428.292,277 294.708,792	4	428.397,481 294.687,299	107.376
4	428.397,481 294.687,299	5	428.488,286 294.667,703	92.896

Punct început	X / Y	Punct sfârșit	X / Y	Lungime segment (** (m)
5	428.488,286 294.667,703	6	428.490,279 294.676,227	8.754
6	428.490,279 294.676,227	1	428.399,635 294.696,038	92.784

** Lungimile segmentelor sunt determinate în planul de proiecție Stereo 70 și sunt rotunjite la 1 milimetru.

*** Distanța dintre puncte este formată din segmente cumulate ce sunt mai mici decât valoarea 1 milimetru.

**DATE DESPRE IMOBILUL NR. 16848**

Oficiul de Cadastru și Publicitate Imobiliară DOLJ
Biroul de Cadastru și Publicitate Imobiliară Craiova

A. Partea I. Descrierea imobilului

TEREN Necunoscut

Adresa: Loc. Zanoaga, Jud. Dolj, T77, P88

Nr. Crt	Nr cadastral Nr. topografic	Suprafața* (mp)	Observații / Referințe
A1		Din acte: 3.600 Masurata: 3.662	Sector cadastral:22 Teren neimprejmuit;

B. Partea II. Proprietari și acte

Inscrieri privitoare la dreptul de proprietate și alte drepturi reale		Referințe
/		
Act Administrativ nr. TDP 507-58836, din 17/10/1995 emis de COMISIA JUDETEANA DOLJ;		
B1	Intabulare, drept de PROPRIETATE, dobandit prin Reconstituire, cota actuala 1/1, cota initiala 1/1 1) MARINESCU MARIN, LIPSĂ CNP	A1

C. Partea III. SARCINI .

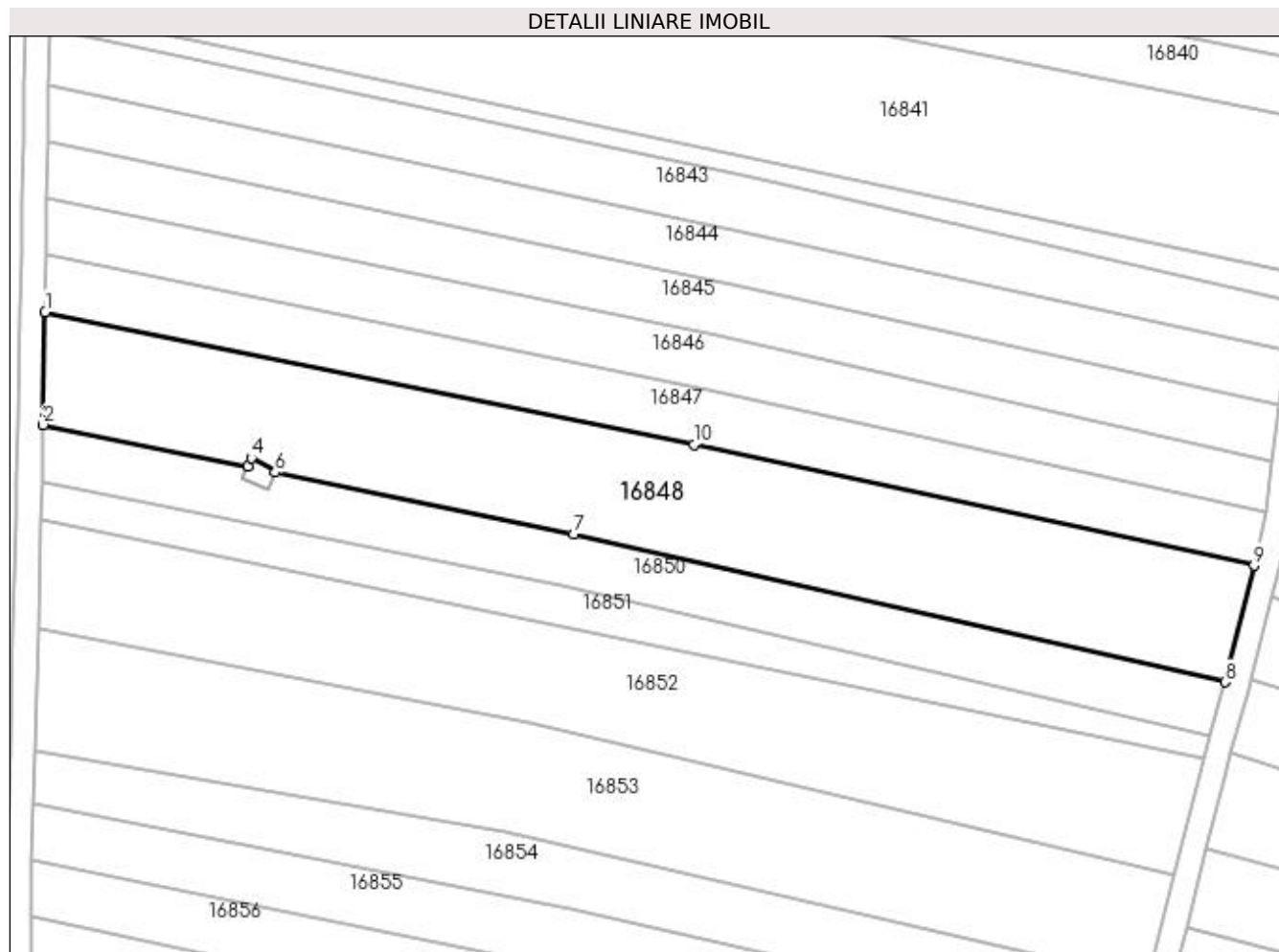
Inscrieri privind dezmembramintele dreptului de proprietate, drepturi reale de garanție și sarcini	Referințe
NU SUNT	

Anexa Nr. 1 La Partea I

Teren

Nr cadastral	Suprafața (mp)*	Observații / Referințe
	Din acte: 3.600 Masurata: 3.662	

* Suprafața este determinată în planul de proiecție Stereo 70.



Date referitoare la teren

Crt	Categorie folosință	Intra vilan	Suprafața (mp)	Tarla	Parcelă	Nr. topo	Observații / Referințe
1	vie	DA	1.280	77	88	-	
2	arabil	NU	2.382	77	88	-	

Lungime Segmente

1) Valorile lungimilor segmentelor sunt obținute din proiecție în plan.

Punct început	X / Y	Punct sfârșit	X / Y	Lungime segment (** (m)
1	428.292,277 294.708,792	2	428.291,97 294.690,493	18.302
2	428.291,97 294.690,493	3	428.325,073 294.683,684	33.796
3	428.325,073 294.683,684	4	428.325,688 294.685,091	1.536
4	428.325,688 294.685,091	5	428.329,782 294.683,156	4.528

Punct început	X / Y	Punct sfârșit	X / Y	Lungime segment (** (m)
5	428.329,782 294.683,156	6	428.329,605 294.682,751	0.441
6	428.329,605 294.682,751	7	428.377,982 294.672,8	49.39
7	428.377,982 294.672,8	8	428.483,555 294.648,785	108.27
8	428.483,555 294.648,785	9	428.488,286 294.667,703	19.5
9	428.488,286 294.667,703	10	428.397,481 294.687,299	92.896
10	428.397,481 294.687,299	1	428.292,277 294.708,792	107.376

** Lungimile segmentelor sunt determinate în planul de proiecție Stereo 70 și sunt rotunjite la 1 milimetru.

*** Distanța dintre puncte este formată din segmente cumulate ce sunt mai mici decât valoarea 1 milimetru.

**DATE DESPRE IMOBILUL NR. 16849**

Oficiul de Cadastru și Publicitate Imobiliară DOLJ
Biroul de Cadastru și Publicitate Imobiliară Craiova

A. Partea I. Descrierea imobilului

TEREN Intravilan

Adresa: Loc. Zanoaga, Jud. Dolj, T77, STALP

Nr. Crt	Nr cadastral Nr. topografic	Suprafața* (mp)	Observații / Referințe
A1		16	Sector cadastral:22 Teren neimprijmit;

Construcții

Crt	Nr cadastral Nr. topografic	Adresa	Observații / Referințe
A1.1		Loc. Zanoaga, Jud. Dolj	Nr. niveluri:1; S. construita la sol:16 mp; STALP

B. Partea II. Proprietari și acte

Inscrieri privitoare la dreptul de proprietate și alte drepturi reale		Referințe
/		
Act Administrativ nr. DECRET PREZIDENTIAL NR.93, din 22/05/1985 emis de PRESEDINTELE REPUBLICII SOCIALISTE ROMANIA;		
B1	Intabulare, drept de PROPRIETATE, dobandit prin Lege, cota actuala 1/1, cota initiala 1/1 1) STATUL ROMAN-DOMENIUL PUBLIC, LIPSĂ CNP	A1, A1.1
Act Administrativ nr. CONTRACT CONCESIUNE NR.6, din 20/06/2005 emis de MINISTERUL ECONOMIEI SI COMERTULUI (- SDFEE ELECTRICA OLTENIA- ACT ADMINISTRATIV NR.14227 DIN 13-03-2007 EMIS DE OFICIUL REGISTRULUI COMERTULUI DE PE LANGA TRIBUNALUL DOLJ; ACT ADMINSTRATIV NR.2008 DIN 14-03-2007 EMIS DE TRIBUNALUL DOLJ; ACT NOTARIAL NR.641 DIN 09-03-2007 EMIS DE B.N.P. MONE GABRIELA SI ANDREI AUREL JEAN; ACT ADMINISTRATIV NR.57806 DIN 29-12-2016 EMIS DE OFICIUL REGISTRULUI COMERTULUI DE PE LANGA TRIBUNALUL DOLJ; ACT ADMINISTRATIV NR.22729 DIN 30-12-2016 EMIS DE OFICIUL REGISTRULUI COMERTULUI DE PE LANGA TRIBUNALUL DOLJ;);		
B2	Intabulare, drept de CONCESIUNEPE O PERIOADA DE 49 DE ANI INCEPAND CU DATA SEMNARII CONSTRUCTULUI DE CONCESIUNE, dobandit prin Conventie, cota actuala 1/1, cota initiala 1/1 1) DISTRIBUTIE ENERGIE OLTENIA SA, CIF:14491102	A1

C. Partea III. SARCINI .

Inscrieri privind dezmembramintele dreptului de proprietate, drepturi reale de garanție și sarcini	Referințe
NU SUNT	

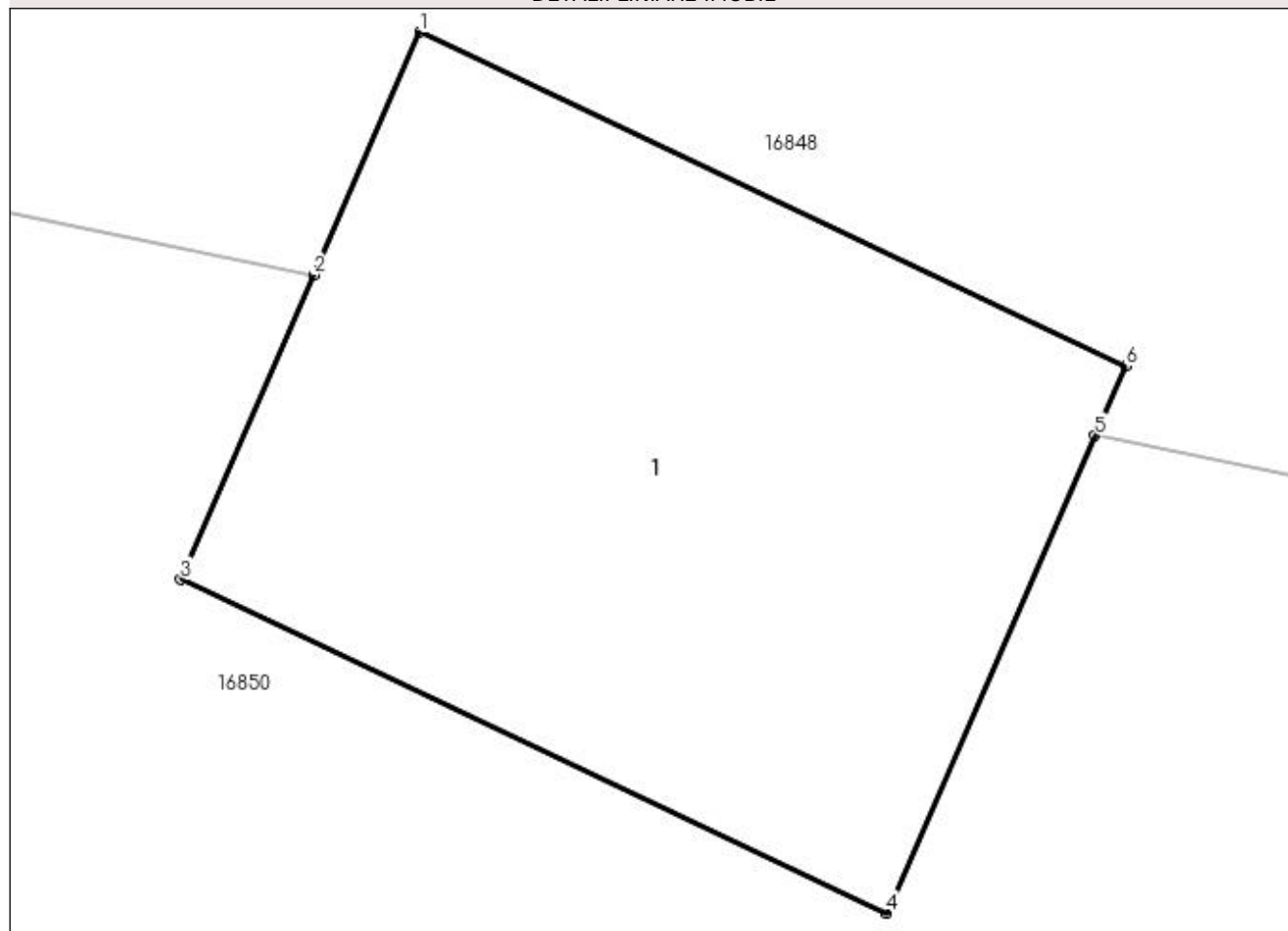
Anexa Nr. 1 La Partea I

Teren

Nr cadastral	Suprafața (mp)*	Observații / Referințe
	16	

* Suprafața este determinată în planul de proiecție Stereo 70.

DETALII LINIARE IMOBIL



Date referitoare la teren

Crt	Categorie folosință	Intra vilan	Suprafața (mp)	Tarla	Parcelă	Nr. topo	Observații / Referințe
1	curți construcții	DA	16	77	STALP	-	

Date referitoare la construcții

Crt	Număr	Destinație construcție	Supraf. (mp)	Situație juridică	Observații / Referințe
A1.1		construcții industriale și edilitare	16	Cu acte	Nr. niveluri:1; S. construita la sol:16 mp; STALP

Lungime Segmente

1) Valorile lungimilor segmentelor sunt obținute din proiecție în plan.

Punct început	X / Y	Punct sfârșit	X / Y	Lungime segment (** (m)
1	428.325,688 294.685,091	2	428.325,073 294.683,684	1.536
2	428.325,073 294.683,684	3	428.324,302 294.681,918	1.927
3	428.324,302 294.681,918	4	428.328,396 294.679,983	4.528

Punct început	X / Y	Punct sfârșit	X / Y	Lungime segment (** (m)
4	428.328,396 294.679,983	5	428.329,605 294.682,751	3.021
5	428.329,605 294.682,751	6	428.329,782 294.683,156	0.441
6	428.329,782 294.683,156	1	428.325,688 294.685,091	4.528

** Lungimile segmentelor sunt determinate în planul de proiecție Stereo 70 și sunt rotunjite la 1 milimetru.

*** Distanța dintre puncte este formată din segmente cumulate ce sunt mai mici decât valoarea 1 milimetru.

**DATE DESPRE IMOBILUL NR. 16850**

Oficiul de Cadastru și Publicitate Imobiliară DOLJ
 Biroul de Cadastru și Publicitate Imobiliară Craiova

A. Partea I. Descrierea imobilului

TEREN Necunoscut

Adresa: Loc. Zanoaga, Jud. Dolj, T77, P87

Nr. Crt	Nr cadastral Nr. topografic	Suprafața* (mp)	Observații / Referințe
A1		Din acte: 1.800 Masurata: 1.702	Sector cadastral:22 Teren neimprejmut;

B. Partea II. Proprietari și acte

Inscrieri privitoare la dreptul de proprietate și alte drepturi reale		Referințe
/		
Act Notarial nr. CM NR.19, din 09/02/2021 emis de BNP ZAVOI AURELIAN PAUL (TDP 531-58836/20-10-1995);		
B1	Intabulare, drept de PROPRIETATE, dobandit prin Succesiune, cota actuala 1/1, cota initiala 1/1 1) OLTEANU IONUT BOGDAN	A1

C. Partea III. SARCINI .

Inscrieri privind dezmembramintele dreptului de proprietate, drepturi reale de garanție și sarcini	Referințe
NU SUNT	

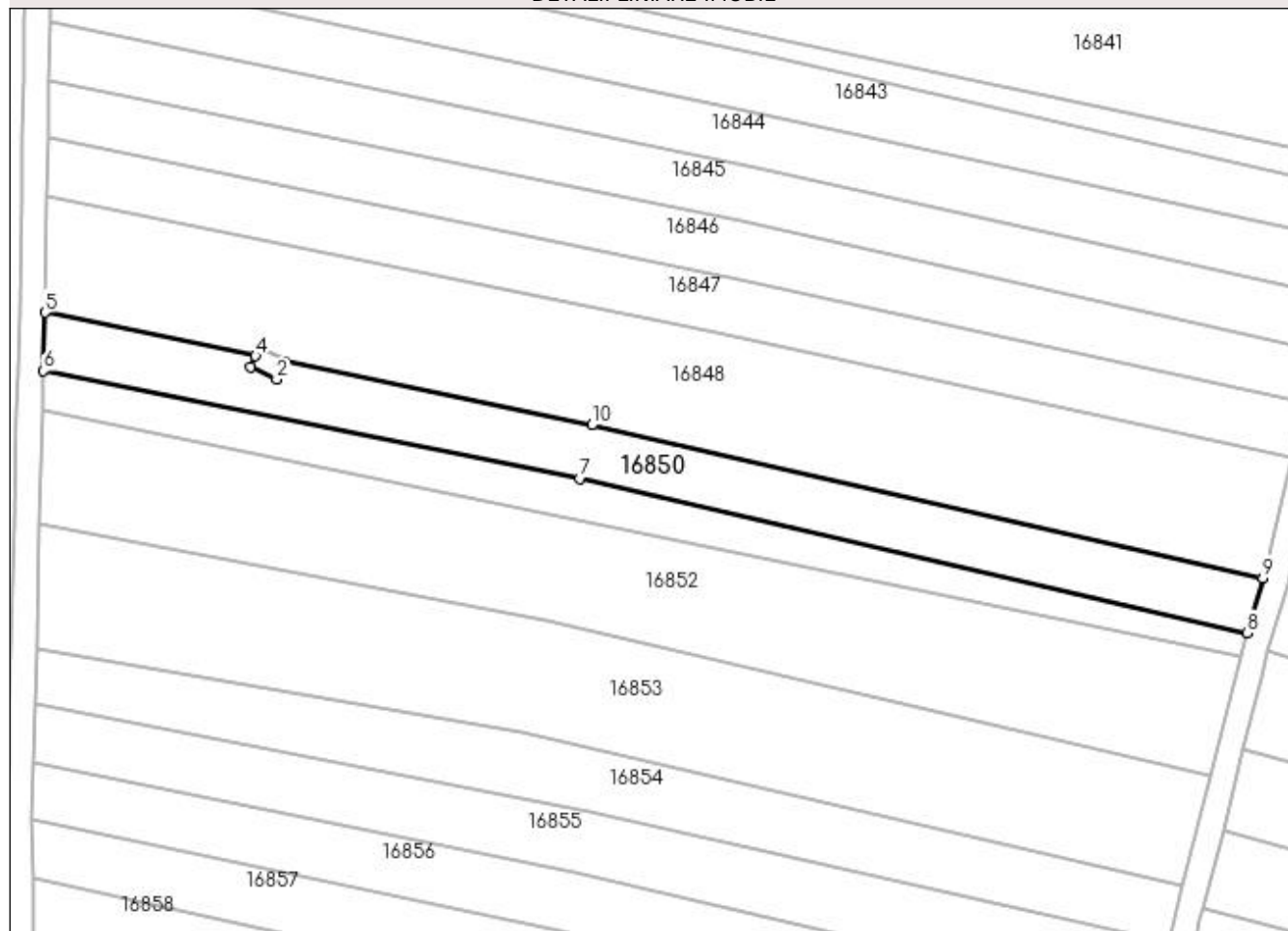
Anexa Nr. 1 La Partea I

Teren

Nr cadastral	Suprafața (mp)*	Observații / Referințe
	Din acte: 1.800 Masurata: 1.702	

* Suprafața este determinată în planul de proiecție Stereo 70.

DETALII LINIARE IMOBIL



Date referitoare la teren

Crt	Categorie folosință	Intravilan	Suprafața (mp)	Tarla	Parcelă	Nr. topo	Observații / Referințe
1	vie	DA	620	77	87	-	
2	arabil	NU	1.082	77	87	-	

Lungime Segmente

1) Valorile lungimilor segmentelor sunt obținute din proiecție în plan.

Punct început	X / Y	Punct sfârșit	X / Y	Lungime segment (** (m)
1	428.329,605 294.682,751	2	428.328,396 294.679,983	3.021
2	428.328,396 294.679,983	3	428.324,302 294.681,918	4.528
3	428.324,302 294.681,918	4	428.325,073 294.683,684	1.927
4	428.325,073 294.683,684	5	428.291,97 294.690,493	33.796

Punct început	X / Y	Punct sfârșit	X / Y	Lungime segment (** (m)
5	428.291,97 294.690,493	6	428.291,734 294.681,353	9.143
6	428.291,734 294.681,353	7	428.376,064 294.664,419	86.014
7	428.376,064 294.664,419	8	428.481,097 294.640,155	107.8
8	428.481,097 294.640,155	9	428.483,555 294.648,785	8.973
9	428.483,555 294.648,785	10	428.377,982 294.672,8	108.27
10	428.377,982 294.672,8	1	428.329,605 294.682,751	49.39

** Lungimile segmentelor sunt determinate în planul de proiecție Stereo 70 și sunt rotunjite la 1 milimetru.

*** Distanța dintre puncte este formată din segmente cumulate ce sunt mai mici decât valoarea 1 milimetru.

**DATE DESPRE IMOBILUL NR. 16851**

Oficiul de Cadastru și Publicitate Imobiliară DOLJ
Biroul de Cadastru și Publicitate Imobiliară Craiova

A. Partea I. Descrierea imobilului

TEREN Necunoscut

Adresa: Loc. Zanoaga, Jud. Dolj, T77, P86

Nr. Crt	Nr cadastral Nr. topografic	Suprafața* (mp)	Observații / Referințe
A1		Din acte: 900 Masurata: 1.102	Sector cadastral:22 Teren neimprejmut;

B. Partea II. Proprietari și acte

Inscrieri privitoare la dreptul de proprietate și alte drepturi reale		Referințe
/		
Act Administrativ nr. TDP 559-58836, din 27/10/1995 emis de COMISIA JUDETEANA DOLJ;		
B1	Intabulare, drept de PROPRIETATE, dobandit prin Reconstituire, cota actuala 1/1, cota initiala 1/1 1) COLUMBEANU FLORENTINA, LIPSĂ CNP	A1

C. Partea III. SARCINI .

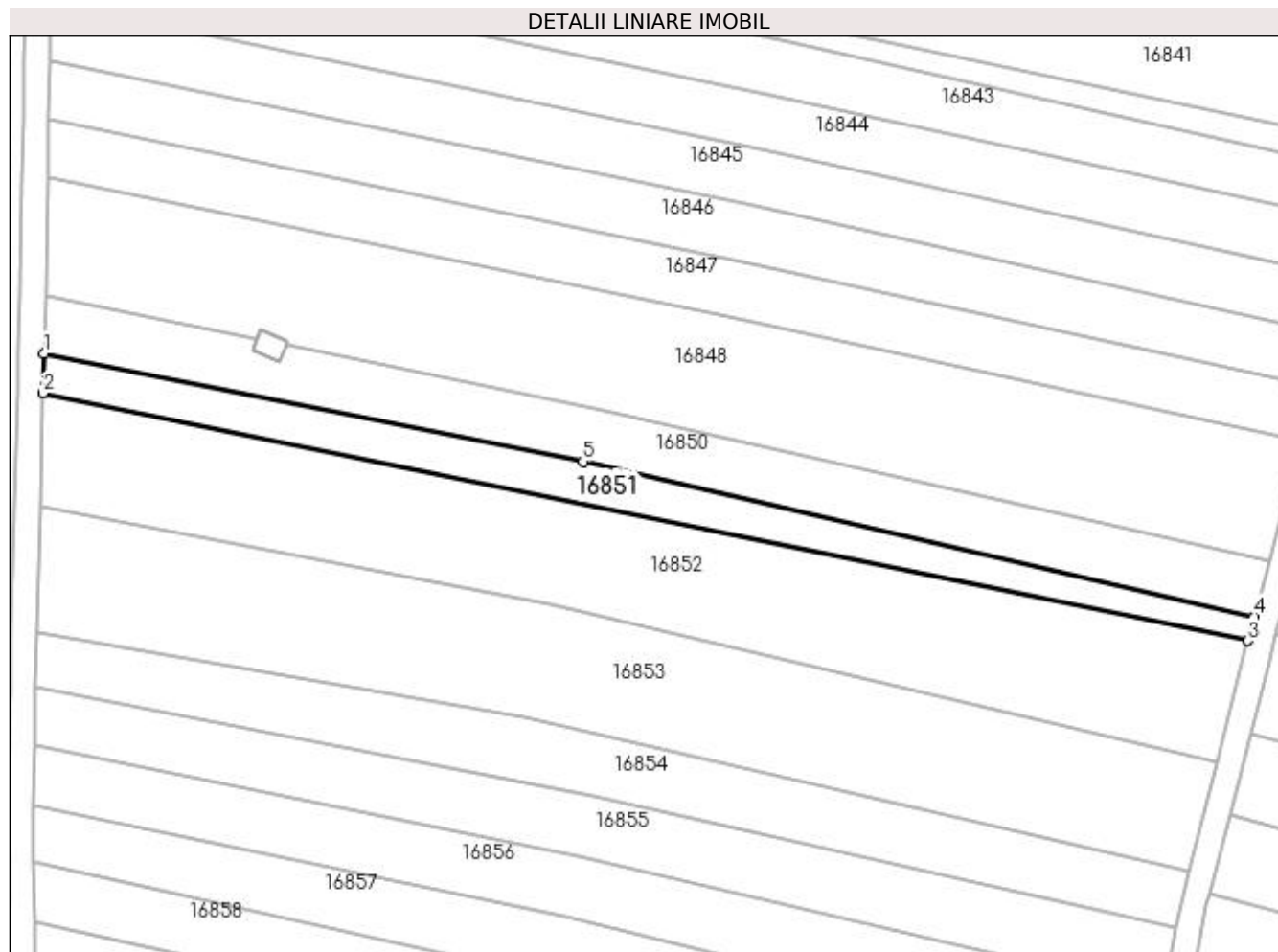
Inscrieri privind dezmembramintele dreptului de proprietate, drepturi reale de garanție și sarcini	Referințe
NU SUNT	

Anexa Nr. 1 La Partea I

Teren

Nr cadastral	Suprafața (mp)*	Observații / Referințe
	Din acte: 900 Masurata: 1.102	

* Suprafața este determinată în planul de proiecție Stereo 70.



Date referitoare la teren

Crt	Categorie folosință	Intravilan	Suprafața (mp)	Tarla	Parcelă	Nr. topo	Observații / Referințe
1	vie	DA	450	77	86	-	
2	arabil	NU	652	77	86	-	

Lungime Segmente

1) Valorile lungimilor segmentelor sunt obținute din proiecție în plan.

Punct început	X / Y	Punct sfârșit	X / Y	Lungime segment (** (m)
1	428.291,734 294.681,353	2	428.291,572 294.675,118	6.238
2	428.291,572 294.675,118	3	428.480,073 294.636,393	192.438
3	428.480,073 294.636,393	4	428.481,097 294.640,155	3.899
4	428.481,097 294.640,155	5	428.376,064 294.664,419	107.8

Punct început	X / Y	Punct sfârșit	X / Y	Lungime segment (** (m)
5	428.376,064 294.664,419	1	428.291,734 294.681,353	86.014

** Lungimile segmentelor sunt determinate în planul de proiecție Stereo 70 și sunt rotunjite la 1 milimetru.

*** Distanța dintre puncte este formată din segmente cumulate ce sunt mai mici decât valoarea 1 milimetru.

**DATE DESPRE IMOBILUL NR. 16852**

Oficiul de Cadastru și Publicitate Imobiliară DOLJ
Biroul de Cadastru și Publicitate Imobiliară Craiova

A. Partea I. Descrierea imobilului

TEREN Necunoscut

Adresa: Loc. Zanoaga, Jud. Dolj, T77, P85

Nr. Crt	Nr cadastral Nr. topografic	Suprafața* (mp)	Observații / Referințe
A1		Din acte: 3.700 Masurata: 3.332	Sector cadastral:22 Teren neimprejmuit;

B. Partea II. Proprietari și acte

Inscrieri privitoare la dreptul de proprietate și alte drepturi reale		Referințe
/		
Act Notarial nr. CM NR.157, din 28/10/2014 emis de N.P. CLAUDIU VIRGIL FAURAR (TDP 459-46024 DIN 06-10-1995 EMIS DE COMISIA JUDETEANA DOLJ);		
B1	Intabulare, drept de PROPRIETATE, dobandit prin Succesiune, cota actuala 1/1, cota initiala 1/1 1) COMBII DUMITRU	A1

C. Partea III. SARCINI .

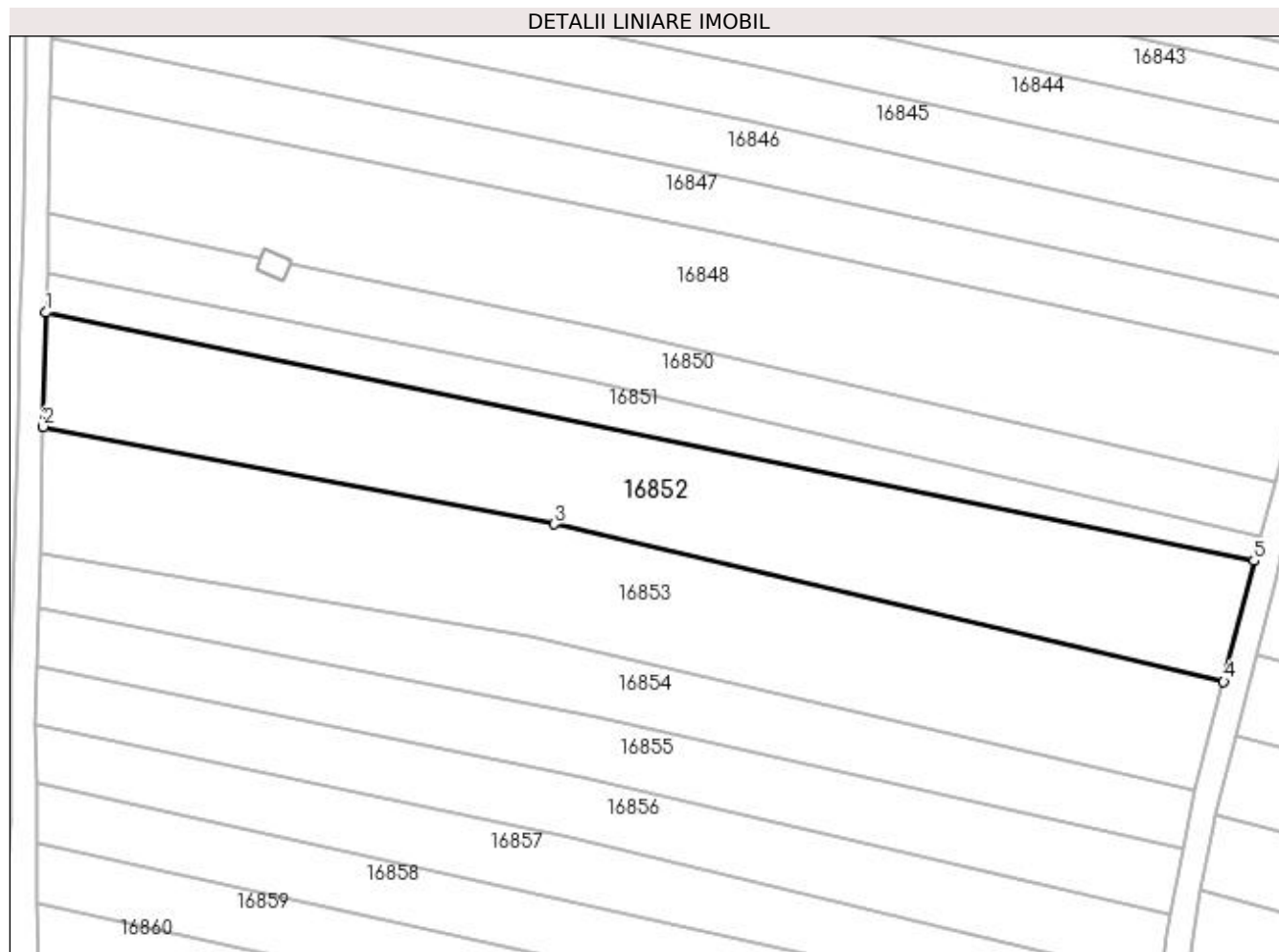
Inscrieri privind dezmembramintele dreptului de proprietate, drepturi reale de garanție și sarcini	Referințe
NU SUNT	

Anexa Nr. 1 La Partea I

Teren

Nr cadastral	Suprafața (mp)*	Observații / Referințe
	Din acte: 3.700 Masurata: 3.332	

* Suprafața este determinată în planul de proiecție Stereo 70.



Date referitoare la teren

Crt	Categorie folosință	Intra vilan	Suprafața (mp)	Tarla	Parcelă	Nr. topo	Observații / Referințe
1	arabil	DA	1.220	77	85	-	
2	arabil	NU	2.112	77	85	-	

Lungime Segmente

1) Valorile lungimilor segmentelor sunt obținute din proiecție în plan.

Punct început	X / Y	Punct sfârșit	X / Y	Lungime segment (** (m)
1	428.291,572 294.675,118	2	428.291,111 294.657,305	17.819
2	428.291,111 294.657,305	3	428.370,908 294.642,115	81.23
3	428.370,908 294.642,115	4	428.475,337 294.617,526	107.285
4	428.475,337 294.617,526	5	428.480,073 294.636,393	19.452

Punct început	X / Y	Punct sfârșit	X / Y	Lungime segment (** (m)
5	428.480,073 294.636,393	1	428.291,572 294.675,118	192.438

** Lungimile segmentelor sunt determinate în planul de proiecție Stereo 70 și sunt rotunjite la 1 milimetru.

*** Distanța dintre puncte este formată din segmente cumulate ce sunt mai mici decât valoarea 1 milimetru.

**DATE DESPRE IMOBILUL NR. 16853**

Oficiul de Cadastru și Publicitate Imobiliară DOLJ
Biroul de Cadastru și Publicitate Imobiliară Craiova

A. Partea I. Descrierea imobilului

TEREN Necunoscut

Adresa: Loc. Zanoaga, Jud. Dolj, T77, P84

Nr. Crt	Nr cadastral Nr. topografic	Suprafața* (mp)	Observații / Referințe
A1		3.400	Sector cadastral:22 Teren neimprejmuit;

B. Partea II. Proprietari și acte

Inscrieri privitoare la dreptul de proprietate și alte drepturi reale	Referințe
/	
Act Administrativ nr. TDP 786-44590, din 30/10/1996 emis de COMISIA JUDETEANA DOLJ;	
B1	A1
Intabulare, drept de PROPRIETATE, dobândit prin Reconstituire, cota actuala 1/1, cota initiala 1/1 1) COMBEI MARIN, LIPSĂ CNP	

C. Partea III. SARCINI .

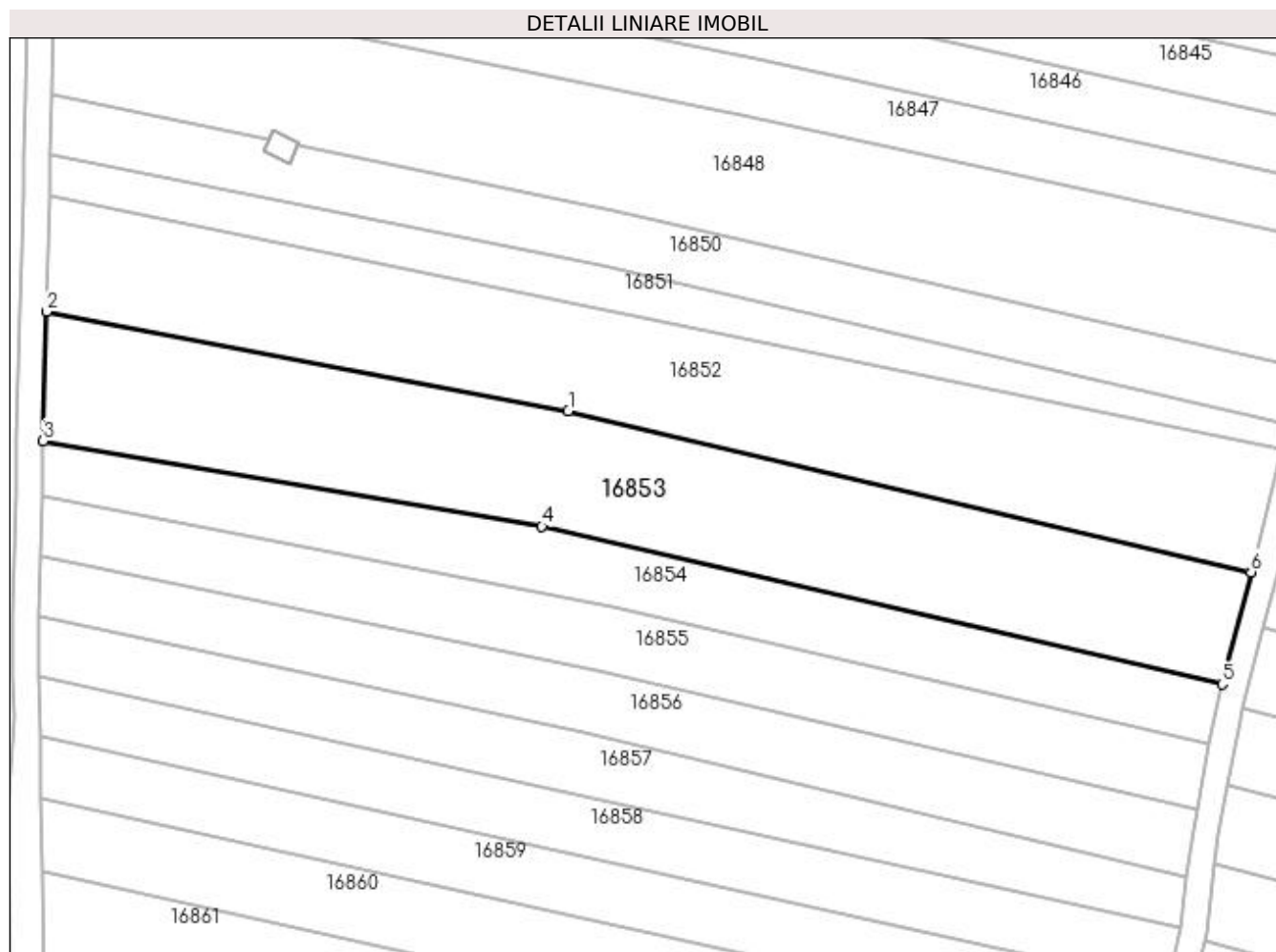
Inscrieri privind dezmembramintele dreptului de proprietate, drepturi reale de garanție și sarcini	Referințe
NU SUNT	

Anexa Nr. 1 La Partea I

Teren

Nr cadastral	Suprafața (mp)*	Observații / Referințe
	3.400	

* Suprafața este determinată în planul de proiecție Stereo 70.



Date referitoare la teren

Crt	Categorie folosință	Intra vilan	Suprafața (mp)	Tarla	Parcelă	Nr. topo	Observații / Referințe
1	vie	DA	1.355	77	84	-	
2	arabil	NU	2.045	77	84	-	

Lungime Segmente

1) Valorile lungimilor segmentelor sunt obținute din proiecție în plan.

Punct început	X / Y	Punct sfârșit	X / Y	Lungime segment (** (m)
1	428.370,908 294.642,115	2	428.291,111 294.657,305	81.23
2	428.291,111 294.657,305	3	428.290,6 294.637,584	19.728
3	428.290,6 294.637,584	4	428.366,875 294.624,52	77.386
4	428.366,875 294.624,52	5	428.470,917 294.600,417	106.797

Punct început	X / Y	Punct sfârșit	X / Y	Lungime segment (** (m)
5	428.470,917 294.600,417	6	428.475,337 294.617,526	17.671
6	428.475,337 294.617,526	1	428.370,908 294.642,115	107.285

** Lungimile segmentelor sunt determinate în planul de proiecție Stereo 70 și sunt rotunjite la 1 milimetru.

*** Distanța dintre puncte este formată din segmente cumulate ce sunt mai mici decât valoarea 1 milimetru.

**DATE DESPRE IMOBILUL NR. 16854**

Oficiul de Cadastru și Publicitate Imobiliară DOLJ
Biroul de Cadastru și Publicitate Imobiliară Craiova

A. Partea I. Descrierea imobilului

TEREN Necunoscut

Adresa: Loc. Zanoaga, Jud. Dolj, T77, P83

Nr. Crt	Nr cadastral Nr. topografic	Suprafața* (mp)	Observații / Referințe
A1		Din acte: 1.700 Masurata: 1.725	Sector cadastral:22 Teren neimprejmuit;

B. Partea II. Proprietari și acte

Inscrieri privitoare la dreptul de proprietate și alte drepturi reale		Referințe
/		
Act Administrativ nr. TDP 270-42780, din 14/02/1995 emis de COMISIA JUDETEANA DOLJ;		
B1	Intabulare, drept de PROPRIETATE, dobandit prin Reconstituire, cota actuala 1/1, cota initiala 1/1 1) TUCA STANCU, LIPSĂ CNP	A1

C. Partea III. SARCINI .

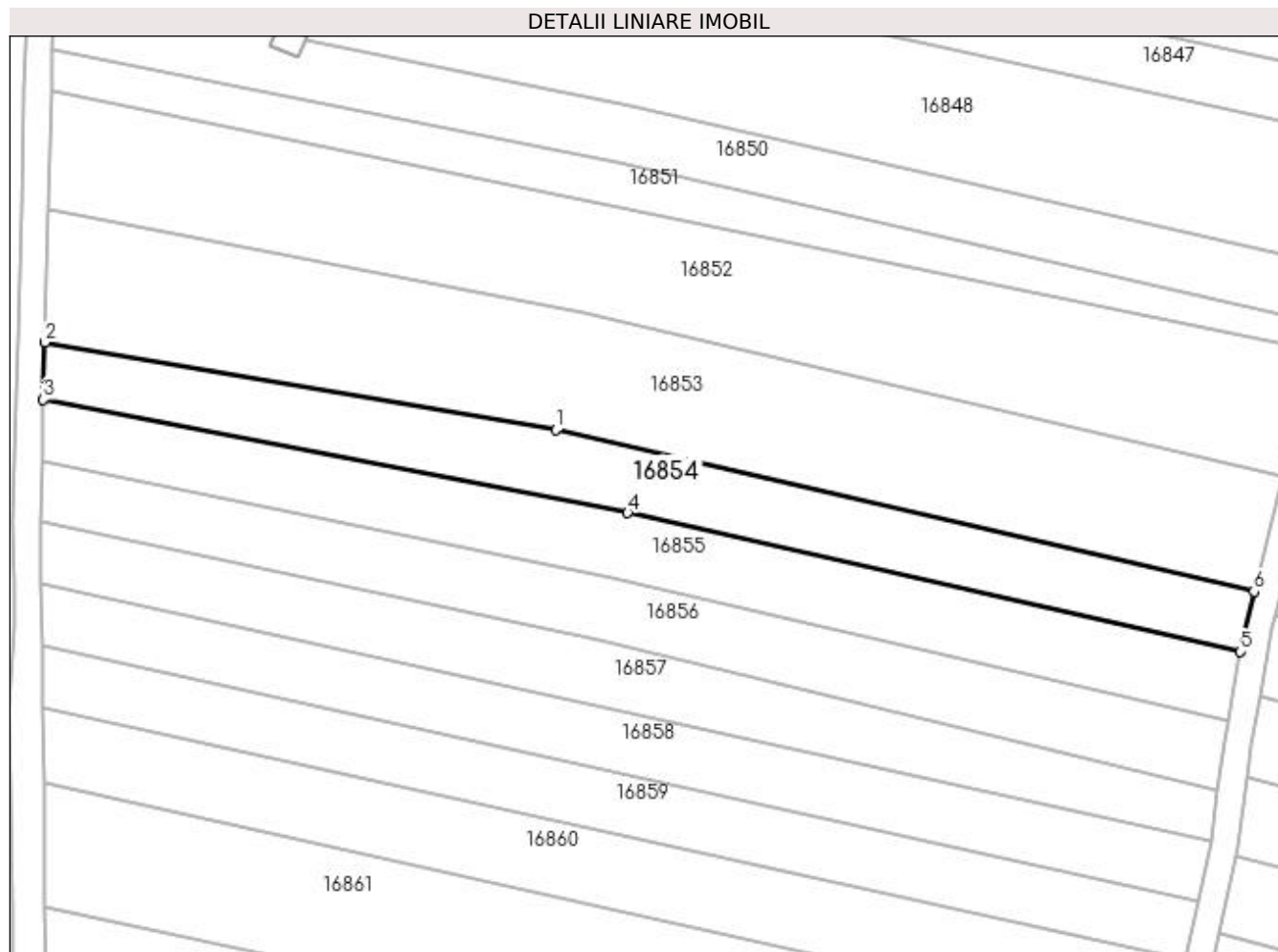
Inscrieri privind dezmembramintele dreptului de proprietate, drepturi reale de garanție și sarcini	Referințe
NU SUNT	

Anexa Nr. 1 La Partea I

Teren

Nr cadastral	Suprafața (mp)*	Observații / Referințe
	Din acte: 1.700 Masurata: 1.725	

* Suprafața este determinată în planul de proiecție Stereo 70.



Date referitoare la teren

Crt	Categorie folosință	Intra vilan	Suprafața (mp)	Tarla	Parcelă	Nr. topo	Observații / Referințe
1	vie	DA	630	77	83	-	
2	arabil	NU	1.095	77	83	-	

Lungime Segmente

1) Valorile lungimilor segmentelor sunt obținute din proiecție în plan.

Punct început	X / Y	Punct sfârșit	X / Y	Lungime segment (** (m)
1	428.366,875 294.624,52	2	428.290,6 294.637,584	77.386
2	428.290,6 294.637,584	3	428.290,378 294.629,023	8.564
3	428.290,378 294.629,023	4	428.377,525 294.612,131	88.769
4	428.377,525 294.612,131	5	428.468,917 294.591,427	93.708

Punct început	X / Y	Punct sfârșit	X / Y	Lungime segment (** (m)
5	428.468,917 294.591,427	6	428.470,917 294.600,417	9.21
6	428.470,917 294.600,417	1	428.366,875 294.624,52	106.797

** Lungimile segmentelor sunt determinate în planul de proiecție Stereo 70 și sunt rotunjite la 1 milimetru.

*** Distanța dintre puncte este formată din segmente cumulate ce sunt mai mici decât valoarea 1 milimetru.

**DATE DESPRE IMOBILUL NR. 16855**

Oficiul de Cadastru și Publicitate Imobiliară DOLJ
Biroul de Cadastru și Publicitate Imobiliară Craiova

A. Partea I. Descrierea imobilului

TEREN Extravilan

Adresa: Jud. Dolj, T77, P82

Nr. Crt	Nr cadastral Nr. topografic	Suprafața* (mp)	Observații / Referințe
A1		Din acte: 1.700 Masurata: 1.775	Sector cadastral:22 Teren neimprejmut;

B. Partea II. Proprietari și acte

Inscrieri privitoare la dreptul de proprietate și alte drepturi reale		Referințe
/		
Act Notarial nr. CM NR.9, din 15/02/2011 emis de BNP CLAUDIU VIRGIL FAURAR;		
B1	Intabulare, drept de PROPRIETATE, dobandit prin Succesiune, cota actuala 1/1, cota initiala 1/1 1) PASCU SORIN VIOREL, LIPSĂ CNP	A1

C. Partea III. SARCINI .

Inscrieri privind dezmembramintele dreptului de proprietate, drepturi reale de garanție și sarcini	Referințe
NU SUNT	

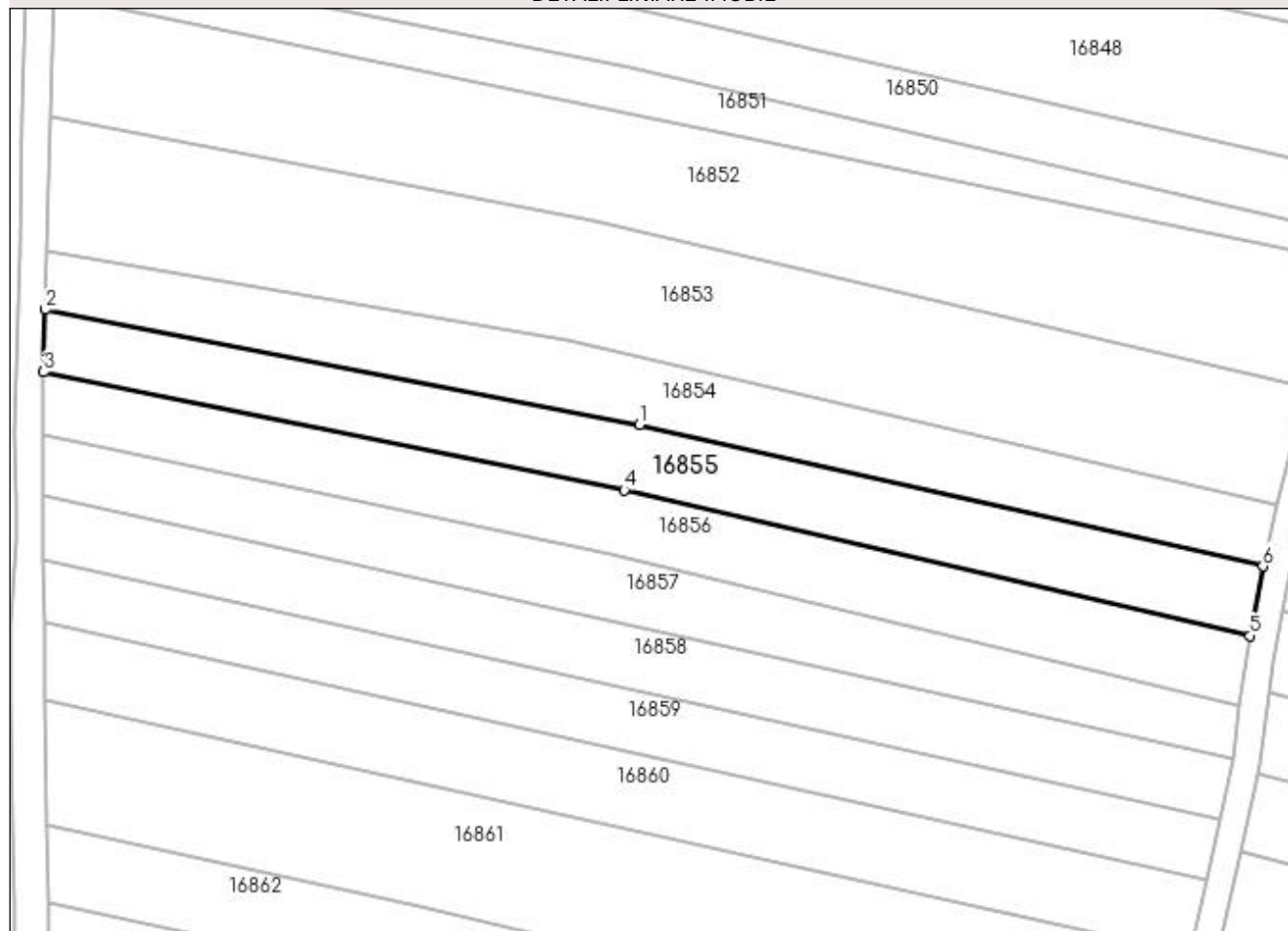
Anexa Nr. 1 La Partea I

Teren

Nr cadastral	Suprafața (mp)*	Observații / Referințe
	Din acte: 1.700	
	Masurata: 1.775	

* Suprafața este determinată în planul de proiecție Stereo 70.

DETALII LINIARE IMOBIL



Date referitoare la teren

Crt	Categorie folosință	Intravilan	Suprafața (mp)	Tarla	Parcelă	Nr. topo	Observații / Referințe
1	vie	NU	800	77	82	-	
2	arabil	NU	975	77	82	-	

Lungime Segmente

1) Valorile lungimilor segmentelor sunt obținute din proiecție în plan.

Punct început	X / Y	Punct sfârșit	X / Y	Lungime segment (** (m)
1	428.377,525 294.612,131	2	428.290,378 294.629,023	88.769
2	428.290,378 294.629,023	3	428.290,142 294.619,887	9.139
3	428.290,142 294.619,887	4	428.375,267 294.602,572	86.868
4	428.375,267 294.602,572	5	428.467,033 294.581,223	94.217

Punct început	X / Y	Punct sfârșit	X / Y	Lungime segment (** (m)
5	428.467,033 294.581,223	6	428.468,917 294.591,427	10.376
6	428.468,917 294.591,427	1	428.377,525 294.612,131	93.708

** Lungimile segmentelor sunt determinate în planul de proiecție Stereo 70 și sunt rotunjite la 1 milimetru.

*** Distanța dintre puncte este formată din segmente cumulate ce sunt mai mici decât valoarea 1 milimetru.

**DATE DESPRE IMOBILUL NR. 16856**

Oficiul de Cadastru și Publicitate Imobiliară DOLJ
Biroul de Cadastru și Publicitate Imobiliară Craiova

A. Partea I. Descrierea imobilului

TEREN Extravilan

Adresa: Jud. Dolj, T77, P81

Nr. Crt	Nr cadastral Nr. topografic	Suprafața* (mp)	Observații / Referințe
A1		Din acte: 1.600 Masurata: 1.753	Sector cadastral:22 Teren neimprejmuit;

B. Partea II. Proprietari și acte

Inscrieri privitoare la dreptul de proprietate și alte drepturi reale		Referințe
/		
Act Administrativ nr. TDP 285-42780, din 16/02/1995 emis de COMISIA JUDETEANA DOLJ;		
B1	Intabulare, drept de PROPRIETATE, dobandit prin Reconstituire, cota actuala 1/1, cota initiala 1/1 1) POPA MARIA, LIPSĂ CNP	A1

C. Partea III. SARCINI .

Inscrieri privind dezmembramintele dreptului de proprietate, drepturi reale de garanție și sarcini	Referințe
NU SUNT	

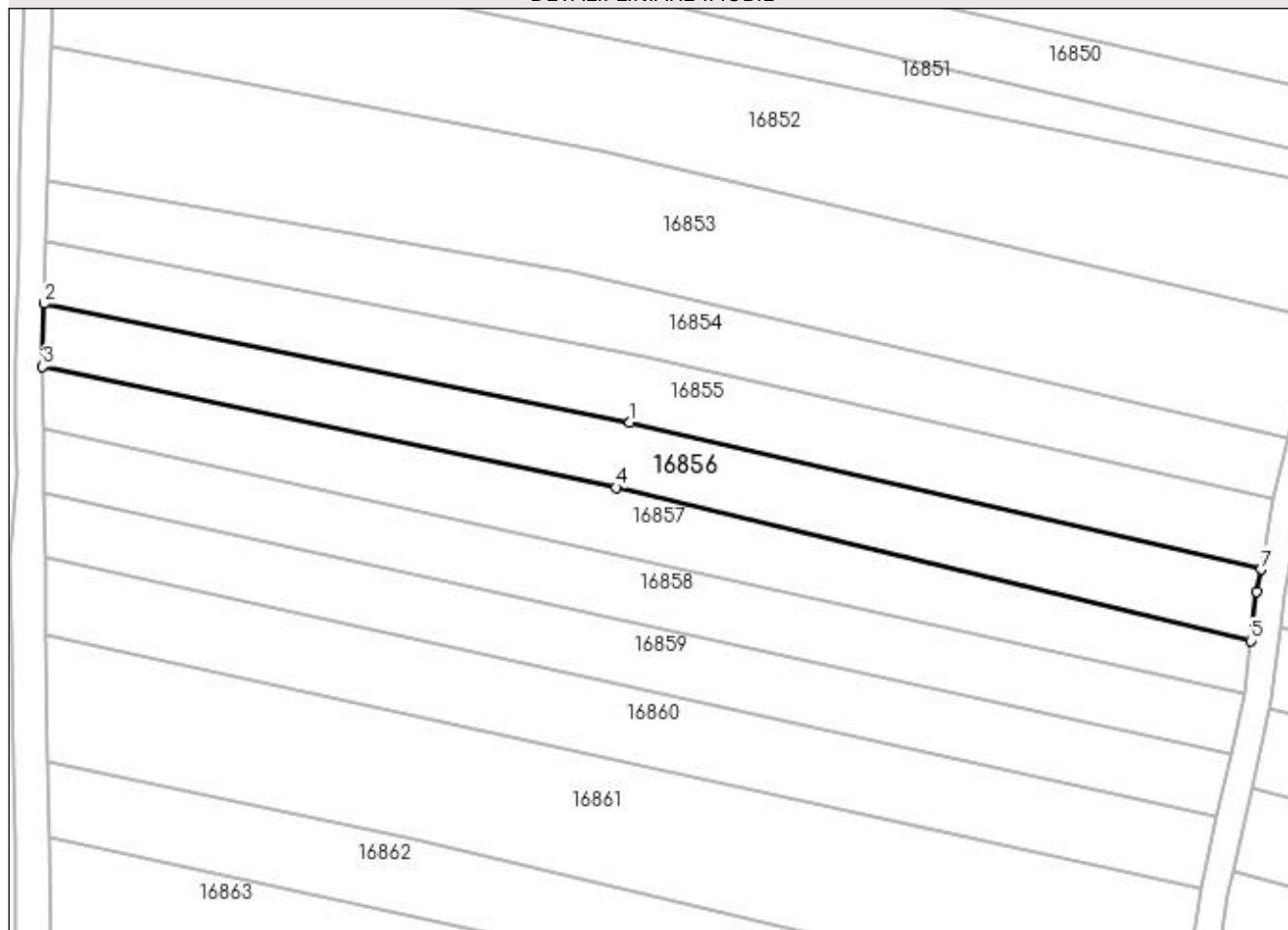
Anexa Nr. 1 La Partea I

Teren

Nr cadastral	Suprafața (mp)*	Observații / Referințe
	Din acte: 1.600	
	Masurata: 1.753	

* Suprafața este determinată în planul de proiecție Stereo 70.

DETALII LINIARE IMOBIL



Date referitoare la teren

Crt	Categorie folosință	Intra vilan	Suprafața (mp)	Tarla	Parcelă	Nr. topo	Observații / Referințe
1	vie	NU	800	77	81	-	
2	arabil	NU	953	77	81	-	

Lungime Segmente

1) Valorile lungimilor segmentelor sunt obținute din proiecție în plan.

Punct început	X / Y	Punct sfârșit	X / Y	Lungime segment (** (m)
1	428.375,267 294.602,572	2	428.290,142 294.619,887	86.868
2	428.290,142 294.619,887	3	428.289,905 294.610,738	9.152
3	428.289,905 294.610,738	4	428.373,277 294.593,115	85.214
4	428.373,277 294.593,115	5	428.465,524 294.570,847	94.896

Punct început	X / Y	Punct sfârşit	X / Y	Lungime segment (** (m)
5	428.465,524 294.570,847	6	428.466,419 294.578,03	7.239
6	428.466,419 294.578,03	7	428.467,033 294.581,223	3.252
7	428.467,033 294.581,223	1	428.375,267 294.602,572	94.217

** Lungimile segmentelor sunt determinate în planul de proiecţie Stereo 70 şi sunt rotunjite la 1 milimetru.

*** Distanţa dintre puncte este formată din segmente cumulate ce sunt mai mici decât valoarea 1 milimetru.

**DATE DESPRE IMOBILUL NR. 16857**

Oficiul de Cadastru și Publicitate Imobiliară DOLJ
Biroul de Cadastru și Publicitate Imobiliară Craiova

A. Partea I. Descrierea imobilului

TEREN Extravilan

Adresa: Jud. Dolj, T77, P80

Nr. Crt	Nr cadastral Nr. topografic	Suprafața* (mp)	Observații / Referințe
A1		1.600	Sector cadastral:22 Teren neimprejmuit;

B. Partea II. Proprietari și acte

Inscrieri privitoare la dreptul de proprietate și alte drepturi reale		Referințe
/		
Act Notarial nr. CM NR.07, din 05/02/2016 emis de N.P. DOINA FAURAR (TDP 743-44590 DIN 19-09-1996 EMIS DE COMISIA JUDETEANA DOLJ);		
B1	Intabulare, drept de PROPRIETATE, dobandit prin Succesiune, cota actuala 1/2, cota initiala 1/2 1) BUDURE STELIAN DEFUNCT:Da	A1
B2	Intabulare, drept de PROPRIETATE, dobandit prin Succesiune, cota actuala 1/2, cota initiala 1/2 1) BUDURE AURORA	A1

C. Partea III. SARCINI .

Inscrieri privind dezmembramintele dreptului de proprietate, drepturi reale de garanție și sarcini	Referințe
NU SUNT	

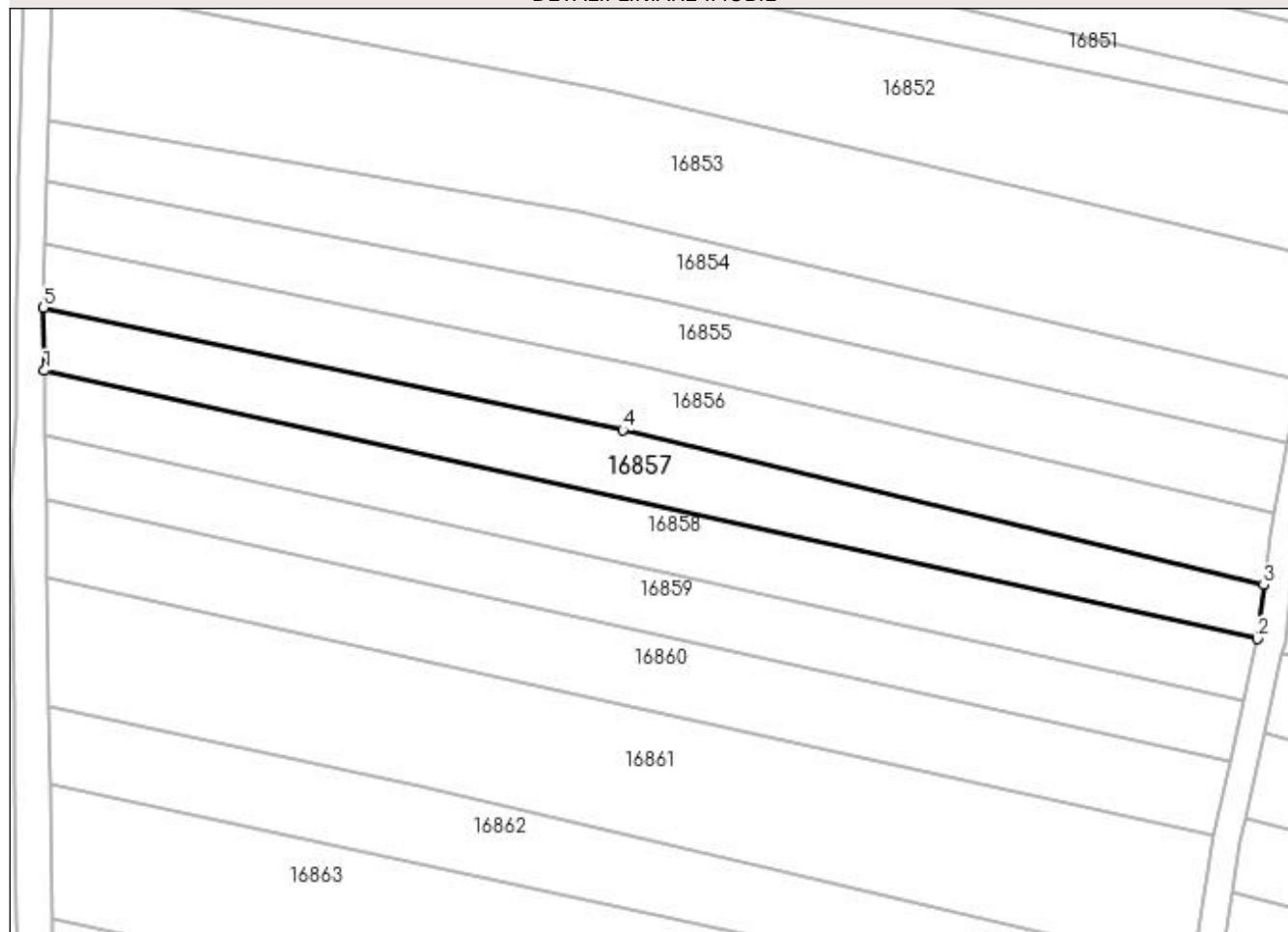
Anexa Nr. 1 La Partea I

Teren

Nr cadastral	Suprafața (mp)*	Observații / Referințe
	1.600	

* Suprafața este determinată în planul de proiecție Stereo 70.

DETALII LINIARE IMOBIL



Date referitoare la teren

Crt	Categorie folosință	Intra vilan	Suprafața (mp)	Tarla	Parcelă	Nr. topo	Observații / Referințe
1	arabil	NU	1.600	77	80	-	

Lungime Segmente

1) Valorile lungimilor segmentelor sunt obținute din proiecție în plan.

Punct început	X / Y	Punct sfârșit	X / Y	Lungime segment (** (m)
1	428.290,018 294.601,694	2	428.464,561 294.563,124	178.754
2	428.464,561 294.563,124	3	428.465,524 294.570,847	7.783
3	428.465,524 294.570,847	4	428.373,277 294.593,115	94.896
4	428.373,277 294.593,115	5	428.289,905 294.610,738	85.214
5	428.289,905 294.610,738	1	428.290,018 294.601,694	9.045

**** Lungimile segmentelor sunt determinate în planul de proiecție Stereo 70 și sunt rotunjite la 1 milimetru.**

***** Distanța dintre puncte este formată din segmente cumulate ce sunt mai mici decât valoarea 1 milimetru.**

**DATE DESPRE IMOBILUL NR. 16858**

Oficiul de Cadastru și Publicitate Imobiliară DOLJ
Biroul de Cadastru și Publicitate Imobiliară Craiova

A. Partea I. Descrierea imobilului

TEREN Extravilan

Adresa: Jud. Dolj, T77, P19

Nr. Crt	Nr cadastral Nr. topografic	Suprafața* (mp)	Observații / Referințe
A1	33243	1.600	Sector cadastral:22 Teren neimprejmuit;

B. Partea II. Proprietari și acte

Inscrieri privitoare la dreptul de proprietate și alte drepturi reale		Referințe
27189 / 30/01/2018		
Act Notarial nr. CONTRACT DE VANZARE AUT SUB NR. 244, din 29/01/2018 emis de NP FAURAR VIRGIL CLAUDIU;		
B1	Intabulare, drept de PROPRIETATE, dobandit prin Conventie, cota actuala 1/1, cota initiala 1/1 1) SOCIETATEA COMERCIALA EMIDORAS S.R.L., CIF:18703135	A1

C. Partea III. SARCINI .

Inscrieri privind dezmembramintele dreptului de proprietate, drepturi reale de garanție și sarcini	Referințe
NU SUNT	

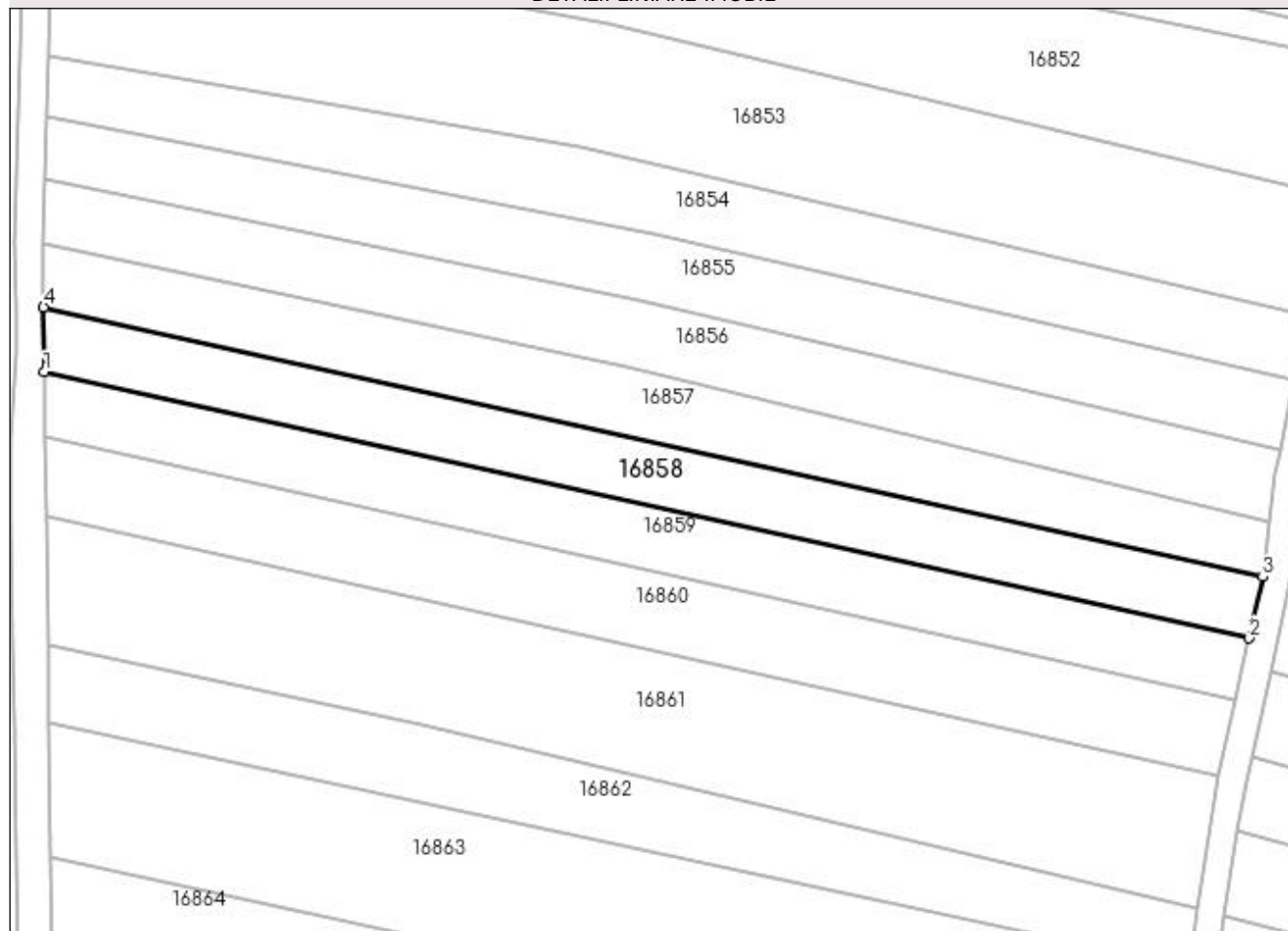
Anexa Nr. 1 La Partea I

Teren

Nr cadastral	Suprafața (mp)*	Observații / Referințe
33243	1.600	

* Suprafața este determinată în planul de proiecție Stereo 70.

DETALII LINIARE IMOBIL



Date referitoare la teren

Crt	Categorie folosință	Intra vilan	Suprafața (mp)	Tarla	Parcelă	Nr. topo	Observații / Referințe
1	arabil	NU	1.600	77	19	-	

Lungime Segmente

1) Valorile lungimilor segmentelor sunt obținute din proiecție în plan.

Punct început	X / Y	Punct sfârșit	X / Y	Lungime segment (** (m)
1	428.290,134 294.592,447	2	428.462,611 294.554,333	176.638
2	428.462,611 294.554,333	3	428.464,561 294.563,124	9.004
3	428.464,561 294.563,124	4	428.290,018 294.601,694	178.754
4	428.290,018 294.601,694	1	428.290,134 294.592,447	9.248

**** Lungimile segmentelor sunt determinate în planul de proiecție Stereo 70 și sunt rotunjite la 1 milimetru.**

***** Distanța dintre puncte este formată din segmente cumulate ce sunt mai mici decât valoarea 1 milimetru.**

**DATE DESPRE IMOBILUL NR. 16859**

Oficiul de Cadastru și Publicitate Imobiliară DOLJ
Biroul de Cadastru și Publicitate Imobiliară Craiova

A. Partea I. Descrierea imobilului

TEREN Extravilan

Adresa: Jud. Dolj, T77, P78

Nr. Crt	Nr cadastral Nr. topografic	Suprafața* (mp)	Observații / Referințe
A1		1.600	Sector cadastral:22 Teren neimprejmuit;

B. Partea II. Proprietari și acte

Inscrieri privitoare la dreptul de proprietate și alte drepturi reale		Referințe
/		
Act Notarial nr. APV 2168, din 29/10/2013 emis de BNP PAPA ANDREEA DIANA (TDP 201-42780/06.02.1995; CM NR.108/29.10.2013);		
B1	Intabulare, drept de PROPRIETATE, dobandit prin lesire Din Indiviziune, cota actuala 1/1, cota initiala 1/1 1) DECA DUMITRA	A1

C. Partea III. SARCINI .

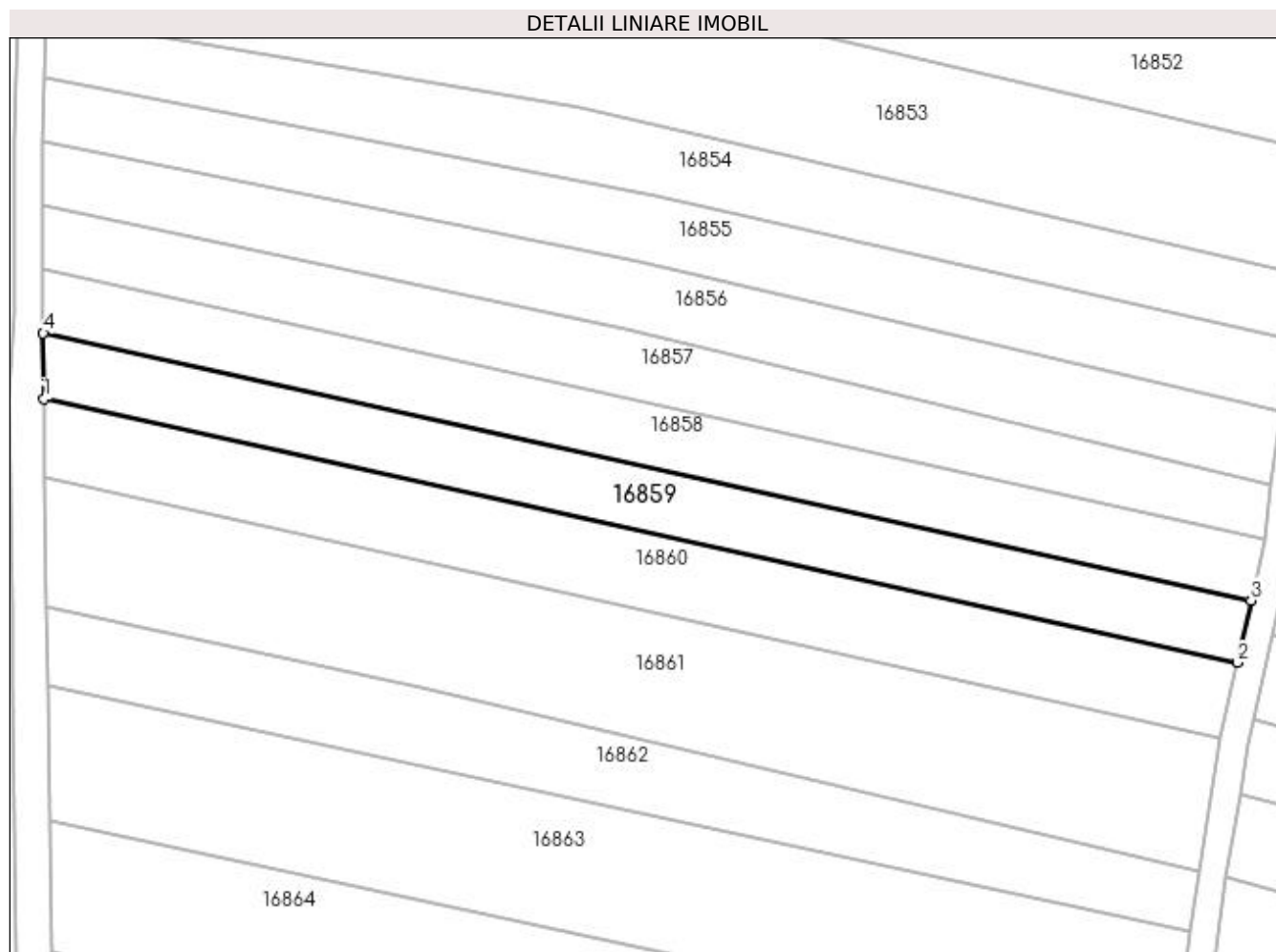
Inscrieri privind dezmembramintele dreptului de proprietate, drepturi reale de garanție și sarcini	Referințe
NU SUNT	

Anexa Nr. 1 La Partea I

Teren

Nr cadastral	Suprafața (mp)*	Observații / Referințe
	1.600	

* Suprafața este determinată în planul de proiecție Stereo 70.



Date referitoare la teren

Crt	Categorie folosință	Intra vilan	Suprafața (mp)	Tarla	Parcelă	Nr. topo	Observații / Referințe
1	arabil	NU	1.600	77	78	-	

Lungime Segmente

1) Valorile lungimilor segmentelor sunt obținute din proiecție în plan.

Punct început	X / Y	Punct sfârșit	X / Y	Lungime segment (** (m)
1	428.290,251 294.583,088	2	428.460,636 294.545,436	174.496
2	428.460,636 294.545,436	3	428.462,611 294.554,333	9.113
3	428.462,611 294.554,333	4	428.290,134 294.592,447	176.638
4	428.290,134 294.592,447	1	428.290,251 294.583,088	9.36

**** Lungimile segmentelor sunt determinate în planul de proiecție Stereo 70 și sunt rotunjite la 1 milimetru.**

***** Distanța dintre puncte este formată din segmente cumulate ce sunt mai mici decât valoarea 1 milimetru.**

**DATE DESPRE IMOBILUL NR. 16860**

Oficiul de Cadastru și Publicitate Imobiliară DOLJ
Biroul de Cadastru și Publicitate Imobiliară Craiova

A. Partea I. Descrierea imobilului

TEREN Extravilan

Adresa: Jud. Dolj, T77, P77

Nr. Crt	Nr cadastral Nr. topografic	Suprafața* (mp)	Observații / Referințe
A1		1.900	Sector cadastral:22 Teren neimprejmuț;

B. Partea II. Proprietari și acte

Inscrieri privitoare la dreptul de proprietate și alte drepturi reale		Referințe
/		
Act Administrativ nr. TDP 290-42780, din 17/02/1995 emis de COMISIA JUDETEANA DOLJ (CERTIFICAT DE DECES D10 NR.633476);		
B1	Intabulare, drept de PROPRIETATE, dobandit prin Reconstituire, cota actuala 1/1, cota initiala 1/1 1) POPA STEFAN, LIPSĂ CNP DEFUNCT:Da 2) POPA CONSTANTIN, LIPSĂ CNP 3) POPA IOANA, LIPSĂ CNP 4) POPA CONSTANTINA, LIPSĂ CNP	A1

C. Partea III. SARCINI .

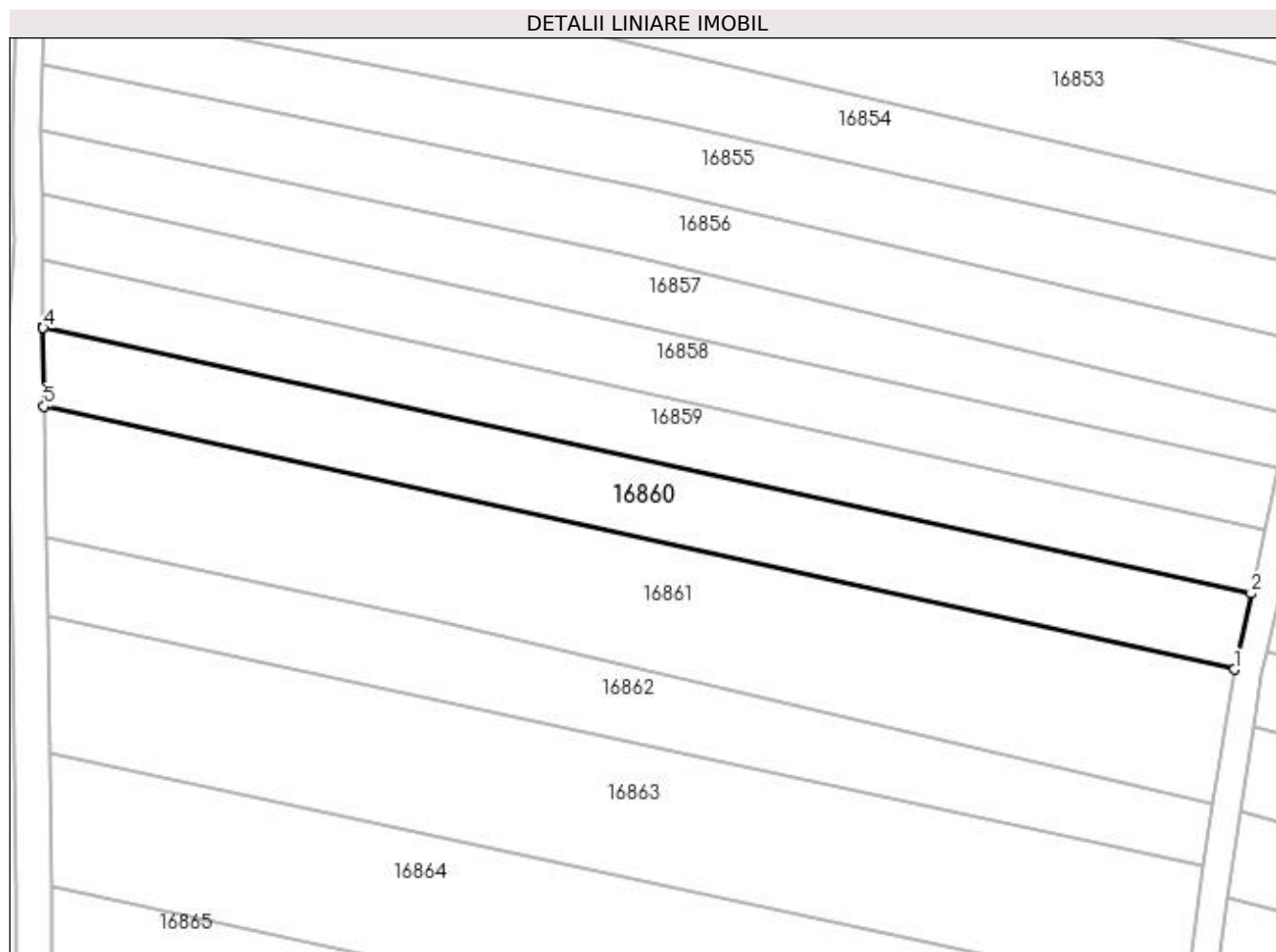
Inscrieri privind dezmembramentele dreptului de proprietate, drepturi reale de garanție și sarcini	Referințe
NU SUNT	

Anexa Nr. 1 La Partea I

Teren

Nr cadastral	Suprafața (mp)*	Observații / Referințe
	1.900	

* Suprafața este determinată în planul de proiecție Stereo 70.



Date referitoare la teren

Crt	Categorie folosință	Intra vilan	Suprafața (mp)	Tarla	Parcelă	Nr. topo	Observații / Referințe
1	arabil	NU	1.900	77	77	-	

Lungime Segmente

1) Valorile lungimilor segmentelor sunt obținute din proiecție în plan.

Punct început	X / Y	Punct sfârșit	X / Y	Lungime segment (** (m)
1	428.458,26 294.534,727	2	428.460,636 294.545,436	10.97
2	428.460,636 294.545,436	3	428.290,251 294.583,088	174.496
3	428.290,251 294.583,088	4	428.290,253 294.582,876	0.212
4	428.290,253 294.582,876	5	428.290,408 294.571,818	11.059
5	428.290,408 294.571,818	1	428.458,26 294.534,727	171.901

**** Lungimile segmentelor sunt determinate în planul de proiecție Stereo 70 și sunt rotunjite la 1 milimetru.**

***** Distanța dintre puncte este formată din segmente cumulate ce sunt mai mici decât valoarea 1 milimetru.**

**DATE DESPRE IMOBILUL NR. 16861**

Oficiul de Cadastru și Publicitate Imobiliară DOLJ
Biroul de Cadastru și Publicitate Imobiliară Craiova

A. Partea I. Descrierea imobilului

TEREN Extravilan

Adresa: Jud. Dolj, T77, P76

Nr. Crt	Nr cadastral Nr. topografic	Suprafața* (mp)	Observații / Referințe
A1		3.100	Sector cadastral:22 Teren neimprejmuit;

B. Partea II. Proprietari și acte

Inscrieri privitoare la dreptul de proprietate și alte drepturi reale	Referințe
/	
Act Administrativ nr. TDP 921-46046, din 18/04/1997 emis de COMISIA JUDETEANA DOLJ;	
B1	A1
Intabulare, drept de PROPRIETATE, dobândit prin Reconstituire, cota actuala 1/1, cota initiala 1/1 1) COMBEI I. IONEL, LIPSĂ CNP	

C. Partea III. SARCINI .

Inscrieri privind dezmembramintele dreptului de proprietate, drepturi reale de garanție și sarcini	Referințe
NU SUNT	

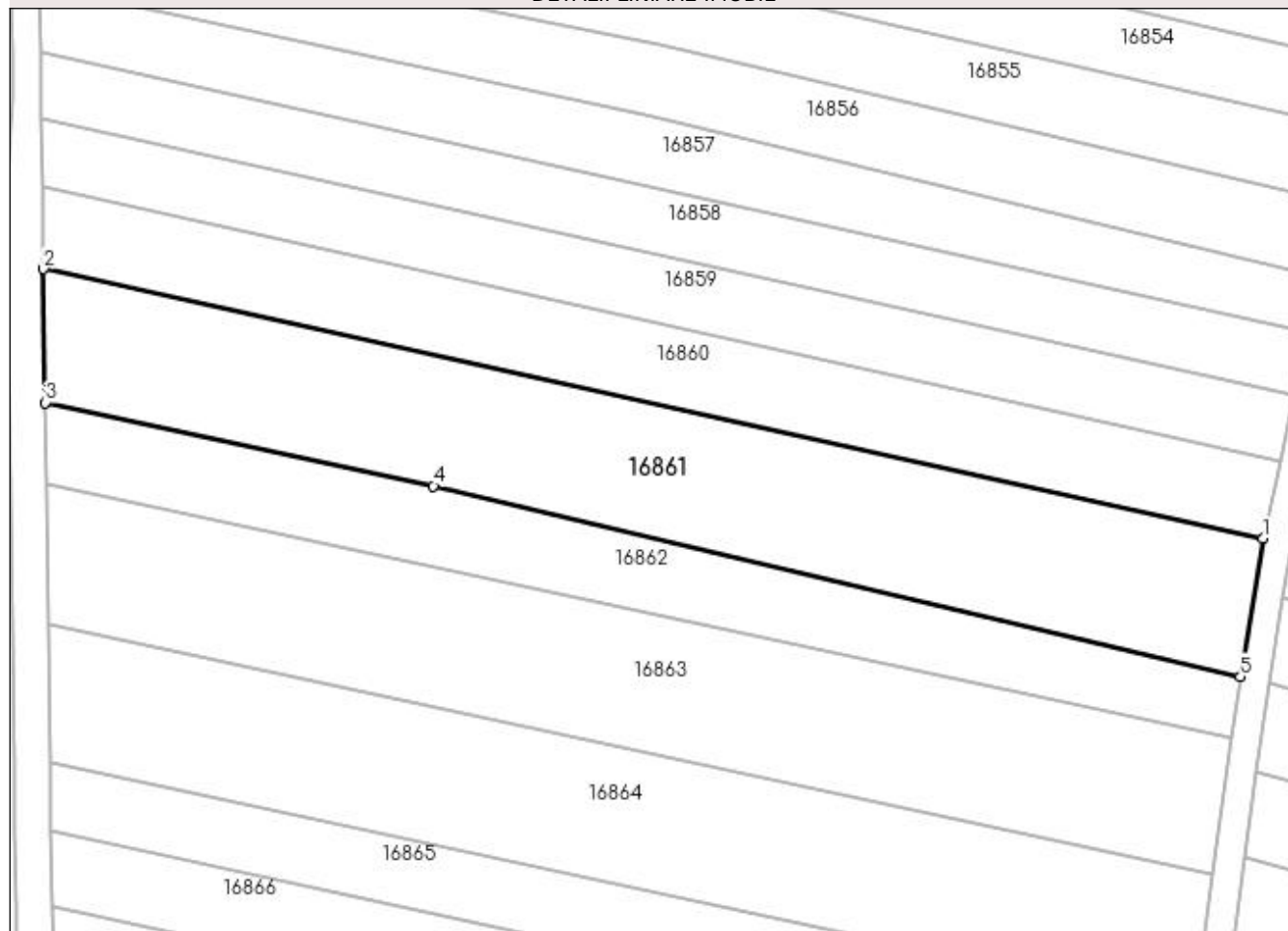
Anexa Nr. 1 La Partea I

Teren

Nr cadastral	Suprafața (mp)*	Observații / Referințe
	3.100	

* Suprafața este determinată în planul de proiecție Stereo 70.

DETALII LINIARE IMOBIL



Date referitoare la teren

Crt	Categorie folosință	Intra vilan	Suprafața (mp)	Tarla	Parcelă	Nr. topo	Observații / Referințe
1	arabil	NU	3.100	77	76	-	

Lungime Segmente

1) Valorile lungimilor segmentelor sunt obținute din proiecție în plan.

Punct început	X / Y	Punct sfârșit	X / Y	Lungime segment (** (m)
1	428.458,26 294.534,727	2	428.290,408 294.571,818	171.901
2	428.290,408 294.571,818	3	428.290,662 294.553,387	18.433
3	428.290,662 294.553,387	4	428.344,086 294.541,93	54.639
4	428.344,086 294.541,93	5	428.455,152 294.515,719	114.118
5	428.455,152 294.515,719	1	428.458,26 294.534,727	19.26

**** Lungimile segmentelor sunt determinate în planul de proiecție Stereo 70 și sunt rotunjite la 1 milimetru.**

***** Distanța dintre puncte este formată din segmente cumulate ce sunt mai mici decât valoarea 1 milimetru.**

**DATE DESPRE IMOBILUL NR. 16862**

Oficiul de Cadastru și Publicitate Imobiliară DOLJ
Biroul de Cadastru și Publicitate Imobiliară Craiova

A. Partea I. Descrierea imobilului

TEREN Extravilan

Adresa: Jud. Dolj, T77, P75

Nr. Crt	Nr cadastral Nr. topografic	Suprafața* (mp)	Observații / Referințe
A1		1.700	Sector cadastral:22 Teren neimprejmuit;

B. Partea II. Proprietari și acte

Inscrieri privitoare la dreptul de proprietate și alte drepturi reale	Referințe
/	
Act Administrativ nr. TDP 555-58836, din 26/10/1995 emis de COMISIA JUDETEANA DOLJ;	
B1	A1
Intabulare, drept de PROPRIETATE, dobândit prin Reconstituire, cota actuala 1/1, cota initiala 1/1 1) VINTILA DUMITRU, LIPSĂ CNP	

C. Partea III. SARCINI .

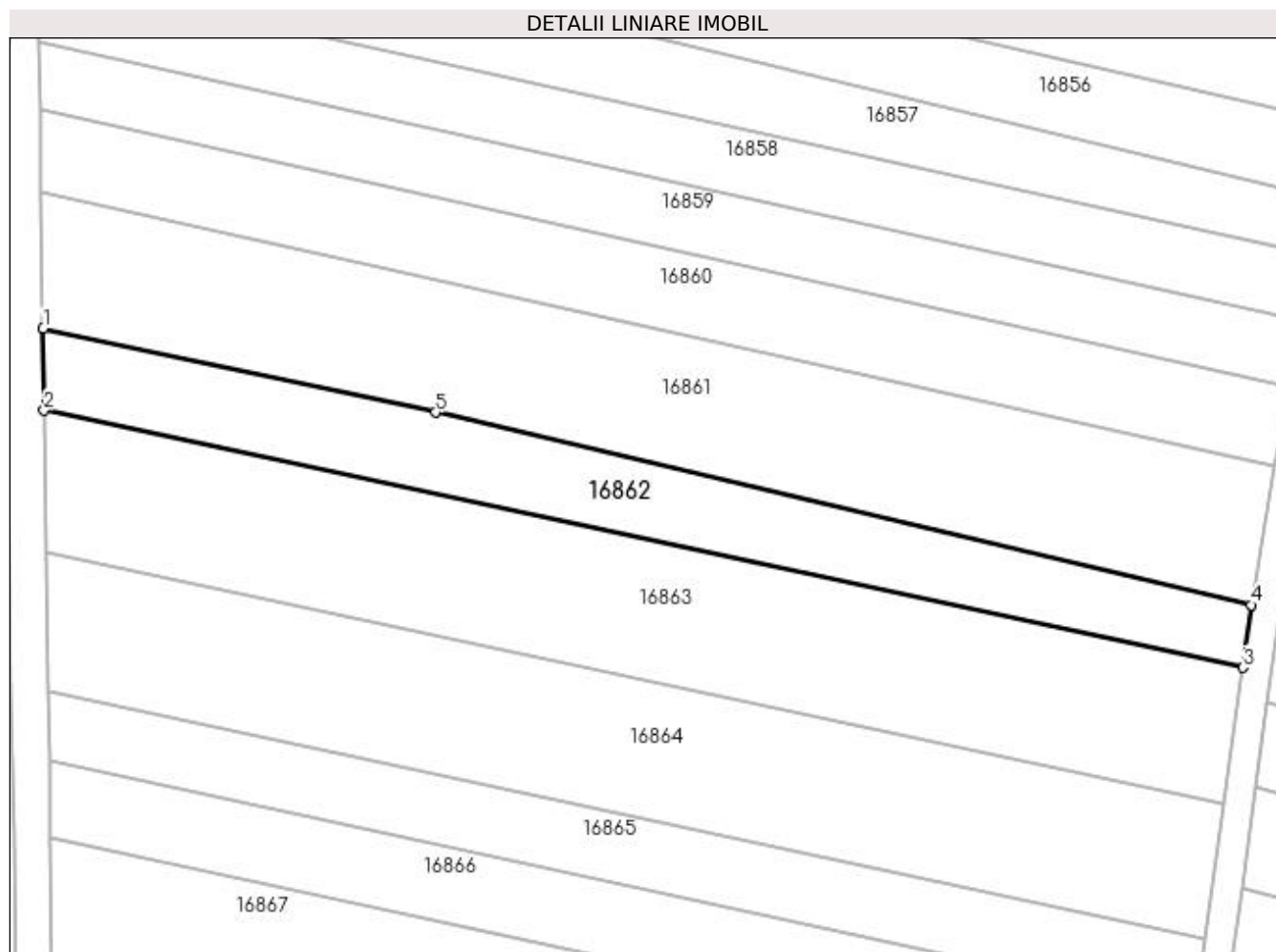
Inscrieri privind dezmembramintele dreptului de proprietate, drepturi reale de garanție și sarcini	Referințe
NU SUNT	

Anexa Nr. 1 La Partea I

Teren

Nr cadastral	Suprafața (mp)*	Observații / Referințe
	1.700	

* Suprafața este determinată în planul de proiecție Stereo 70.



Date referitoare la teren

Crt	Categorie folosință	Intra vilan	Suprafața (mp)	Tarla	Parcelă	Nr. topo	Observații / Referințe
1	arabil	NU	1.700	77	75	-	

Lungime Segmente

1) Valorile lungimilor segmentelor sunt obținute din proiecție în plan.

Punct început	X / Y	Punct sfârșit	X / Y	Lungime segment (** (m)
1	428.290,662 294.553,387	2	428.290,816 294.542,175	11.213
2	428.290,816 294.542,175	3	428.453,978 294.507,184	166.873
3	428.453,978 294.507,184	4	428.455,152 294.515,719	8.616
4	428.455,152 294.515,719	5	428.344,086 294.541,93	114.118
5	428.344,086 294.541,93	1	428.290,662 294.553,387	54.639

**** Lungimile segmentelor sunt determinate în planul de proiecție Stereo 70 și sunt rotunjite la 1 milimetru.**

***** Distanța dintre puncte este formată din segmente cumulate ce sunt mai mici decât valoarea 1 milimetru.**

**DATE DESPRE IMOBILUL NR. 16863**

Oficiul de Cadastru și Publicitate Imobiliară DOLJ
Biroul de Cadastru și Publicitate Imobiliară Craiova

A. Partea I. Descrierea imobilului

TEREN Extravilan

Adresa: Jud. Dolj, T77, P74

Nr. Crt	Nr cadastral Nr. topografic	Suprafața* (mp)	Observații / Referințe
A1		3.100	Sector cadastral:22 Teren neimprejmuit;

B. Partea II. Proprietari și acte

Inscrieri privitoare la dreptul de proprietate și alte drepturi reale	Referințe
/	
Act Administrativ nr. TDP 742-44590, din 19/09/1996 emis de COMISIA JUDETEANA DOLJ;	
B1	A1
Intabulare, drept de PROPRIETATE, dobândit prin Reconstituire, cota actuala 1/1, cota inițiala 1/1 1) TAPAI PETRE, LIPSĂ CNP	

C. Partea III. SARCINI .

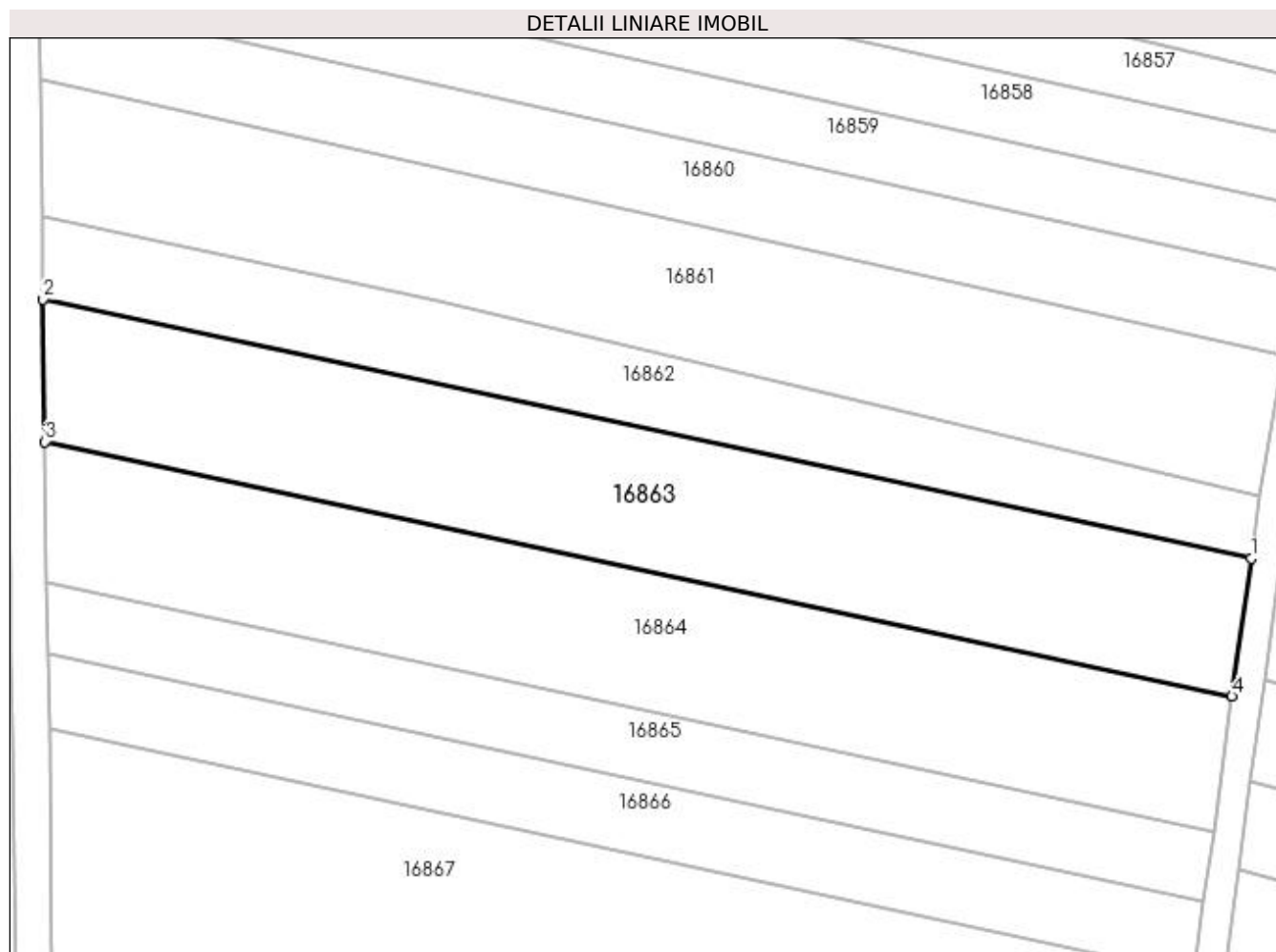
Inscrieri privind dezmembramintele dreptului de proprietate, drepturi reale de garanție și sarcini	Referințe
NU SUNT	

Anexa Nr. 1 La Partea I

Teren

Nr cadastral	Suprafața (mp)*	Observații / Referințe
	3.100	

* Suprafața este determinată în planul de proiecție Stereo 70.



Date referitoare la teren

Crt	Categorie folosință	Intra vilan	Suprafața (mp)	Tarla	Parcelă	Nr. topo	Observații / Referințe
1	arabil	NU	3.100	77	74	-	

Lungime Segmente

1) Valorile lungimilor segmentelor sunt obținute din proiecție în plan.

Punct început	X / Y	Punct sfârșit	X / Y	Lungime segment (** (m)
1	428.453,978 294.507,184	2	428.290,816 294.542,175	166.873
2	428.290,816 294.542,175	3	428.291,08 294.522,953	19.224
3	428.291,08 294.522,953	4	428.451,418 294.488,568	163.984
4	428.451,418 294.488,568	1	428.453,978 294.507,184	18.791

**** Lungimile segmentelor sunt determinate în planul de proiecție Stereo 70 și sunt rotunjite la 1 milimetru.**

***** Distanța dintre puncte este formată din segmente cumulate ce sunt mai mici decât valoarea 1 milimetru.**

**DATE DESPRE IMOBILUL NR. 16864**

Oficiul de Cadastru și Publicitate Imobiliară DOLJ
Biroul de Cadastru și Publicitate Imobiliară Craiova

A. Partea I. Descrierea imobilului

TEREN Extravilan

Adresa: Jud. Dolj, T77, P73

Nr. Crt	Nr cadastral Nr. topografic	Suprafața* (mp)	Observații / Referințe
A1		3.000	Sector cadastral:22 Teren neimprejmuit;

B. Partea II. Proprietari și acte

Inscrieri privitoare la dreptul de proprietate și alte drepturi reale	Referințe
/	
Act Administrativ nr. TDP 2876, din 27/07/2004 emis de COMISIA JUDETEANA DOLJ;	
B1	A1
Intabulare, drept de PROPRIETATE, dobandit prin Reconstituire, cota actuala 1/1, cota initiala 1/1 1) TAPAI DUMITRU, LIPSĂ CNP	

C. Partea III. SARCINI .

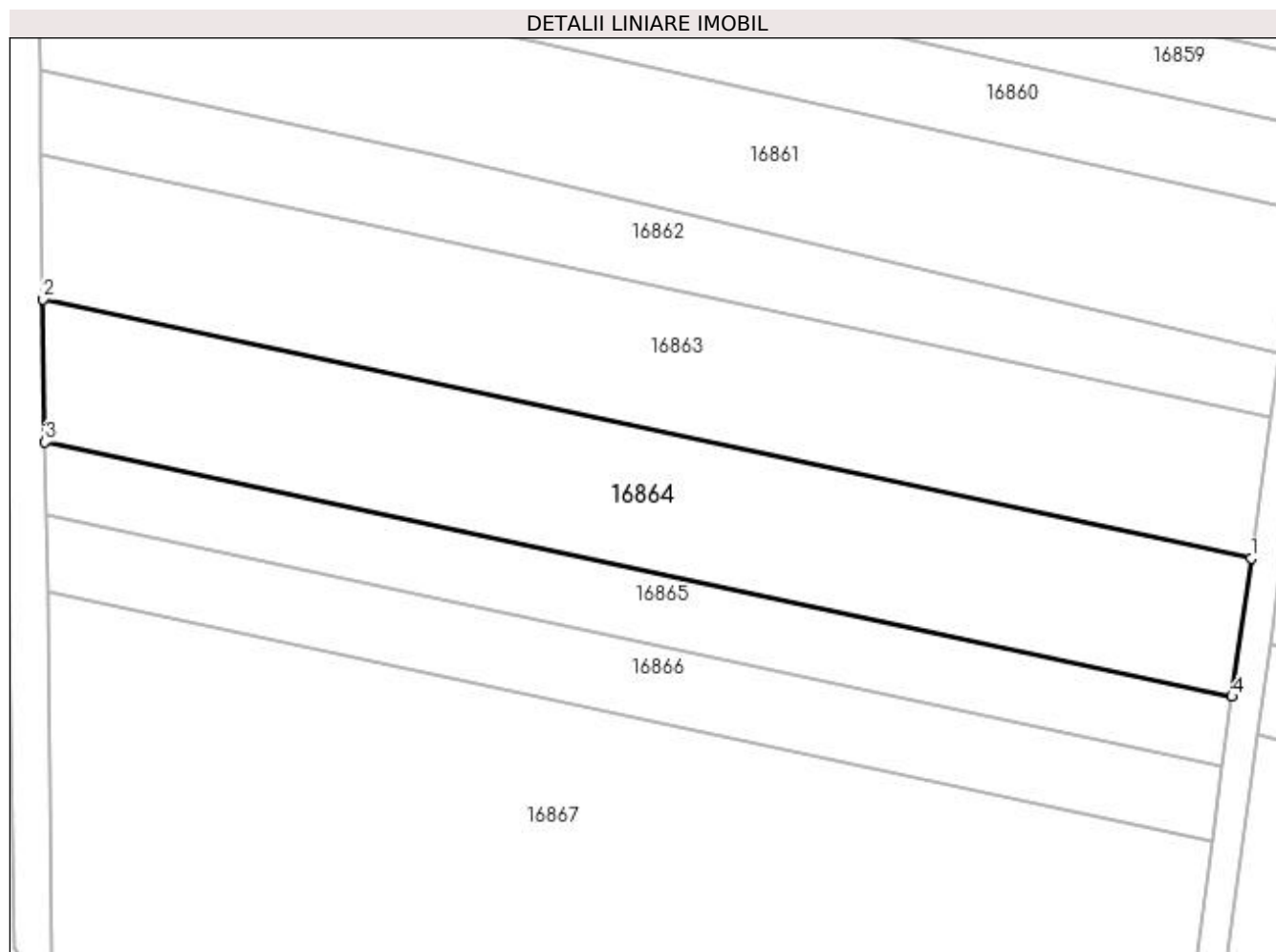
Inscrieri privind dezmembramintele dreptului de proprietate, drepturi reale de garanție și sarcini	Referințe
NU SUNT	

Anexa Nr. 1 La Partea I

Teren

Nr cadastral	Suprafața (mp)*	Observații / Referințe
	3.000	

* Suprafața este determinată în planul de proiecție Stereo 70.



Date referitoare la teren

Crt	Categorie folosință	Intra vilan	Suprafața (mp)	Tarla	Parcelă	Nr. topo	Observații / Referințe
1	arabil	NU	3.000	77	73	-	

Lungime Segmente

1) Valorile lungimilor segmentelor sunt obținute din proiecție în plan.

Punct început	X / Y	Punct sfârșit	X / Y	Lungime segment (** (m)
1	428.451,418 294.488,568	2	428.291,08 294.522,953	163.984
2	428.291,08 294.522,953	3	428.291,34 294.504,023	18.932
3	428.291,34 294.504,023	4	428.448,896 294.470,234	161.139
4	428.448,896 294.470,234	1	428.451,418 294.488,568	18.506

**** Lungimile segmentelor sunt determinate în planul de proiecție Stereo 70 și sunt rotunjite la 1 milimetru.**

***** Distanța dintre puncte este formată din segmente cumulate ce sunt mai mici decât valoarea 1 milimetru.**

**DATE DESPRE IMOBILUL NR. 16865**

Oficiul de Cadastru și Publicitate Imobiliară DOLJ
Biroul de Cadastru și Publicitate Imobiliară Craiova

A. Partea I. Descrierea imobilului

TEREN Extravilan

Adresa: Jud. Dolj, T77, P72

Nr. Crt	Nr cadastral Nr. topografic	Suprafața* (mp)	Observații / Referințe
A1		1.500	Sector cadastral:22 Teren neimprejmuit;

B. Partea II. Proprietari și acte

Inscrieri privitoare la dreptul de proprietate și alte drepturi reale	Referințe
/	
Act Administrativ nr. TDP 1430-45813, din 08/09/1997 emis de COMISIA JUDETEANA DOLJ;	
B1	A1
Intabulare, drept de PROPRIETATE, dobândit prin Reconstituire, cota actuala 1/1, cota initiala 1/1	
1) ARXENIE IOANA, LIPSĂ CNP	
2) LICSOR CONSTANTIN, LIPSĂ CNP	
3) LICSOR IOSIF, LIPSĂ CNP	

C. Partea III. SARCINI .

Inscrieri privind dezmembramintele dreptului de proprietate, drepturi reale de garanție și sarcini	Referințe
NU SUNT	

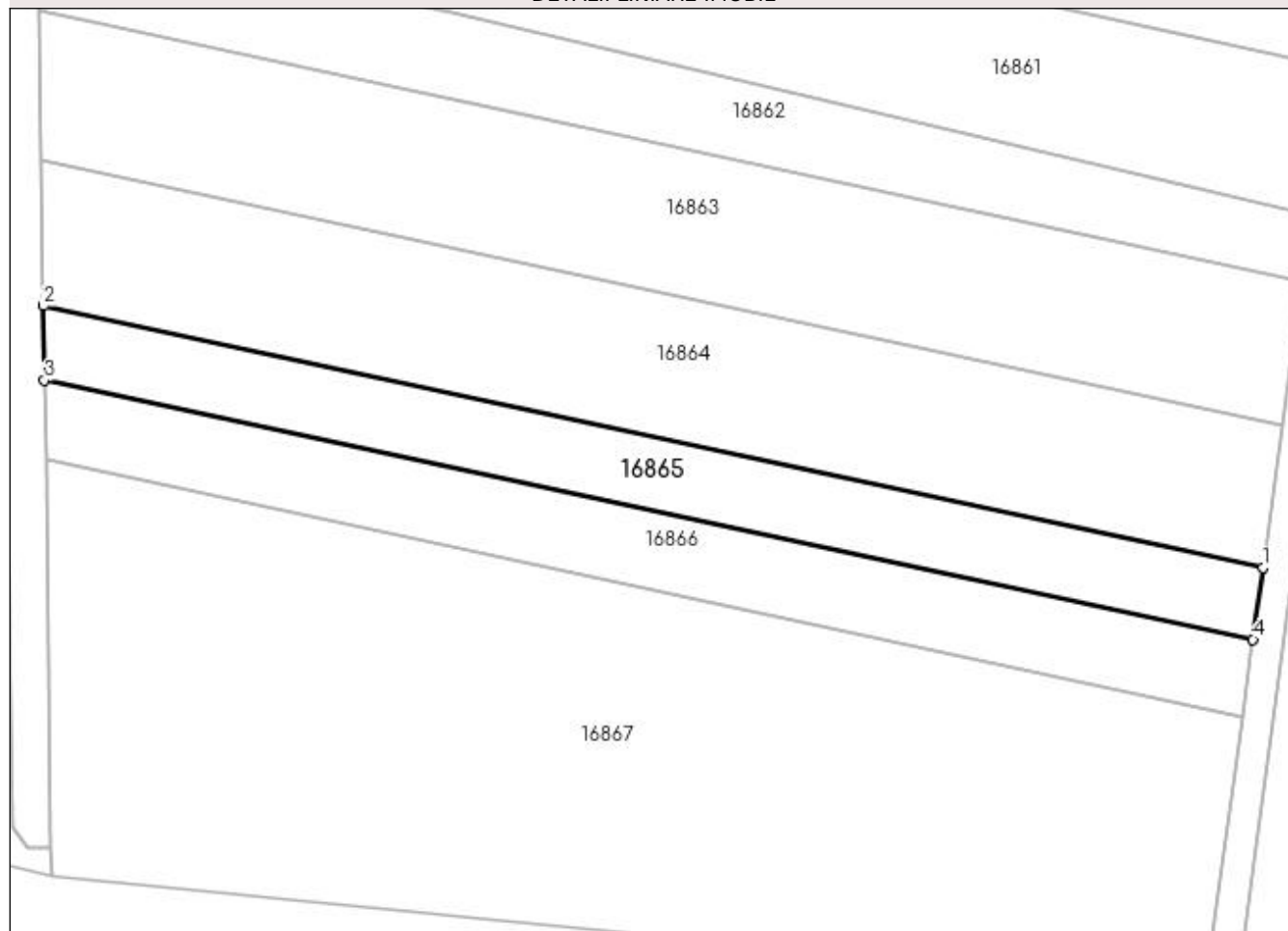
Anexa Nr. 1 La Partea I

Teren

Nr cadastral	Suprafața (mp)*	Observații / Referințe
	1.500	

* Suprafața este determinată în planul de proiecție Stereo 70.

DETALII LINIARE IMOBIL



Date referitoare la teren

Crt	Categorie folosință	Intra vilan	Suprafața (mp)	Tarla	Parcelă	Nr. topo	Observații / Referințe
1	arabil	NU	1.500	77	72	-	

Lungime Segmente

1) Valorile lungimilor segmentelor sunt obținute din proiecție în plan.

Punct început	X / Y	Punct sfârșit	X / Y	Lungime segment (** (m)
1	428.448,896 294.470,234	2	428.291,34 294.504,023	161.139
2	428.291,34 294.504,023	3	428.291,471 294.494,432	9.592
3	428.291,471 294.494,432	4	428.447,619 294.460,945	159.698
4	428.447,619 294.460,945	1	428.448,896 294.470,234	9.377

**** Lungimile segmentelor sunt determinate în planul de proiecție Stereo 70 și sunt rotunjite la 1 milimetru.**

***** Distanța dintre puncte este formată din segmente cumulate ce sunt mai mici decât valoarea 1 milimetru.**

**DATE DESPRE IMOBILUL NR. 16866**

Oficiul de Cadastru și Publicitate Imobiliară DOLJ
Biroul de Cadastru și Publicitate Imobiliară Craiova

A. Partea I. Descrierea imobilului

TEREN Extravilan

Adresa: Jud. Dolj, T77, P71

Nr. Crt	Nr cadastral Nr. topografic	Suprafața* (mp)	Observații / Referințe
A1		1.600	Sector cadastral:22 Teren neimprejmuit;

B. Partea II. Proprietari și acte

Inscrieri privitoare la dreptul de proprietate și alte drepturi reale		Referințe
/		
Act Notarial nr. CONTRACT INTRETINERE AUT.5756, din 05/07/2005 emis de N.P. TUDOR MARINELA-DANIELA (CERTIFICAT DECES SERIA DS NR.039907);		
B1	Intabulare, drept de PROPRIETATE, dobandit prin Conventie, cota actuala 1/1, cota initiala 1/1 1) NIȚU MARIANA	A1

C. Partea III. SARCINI .

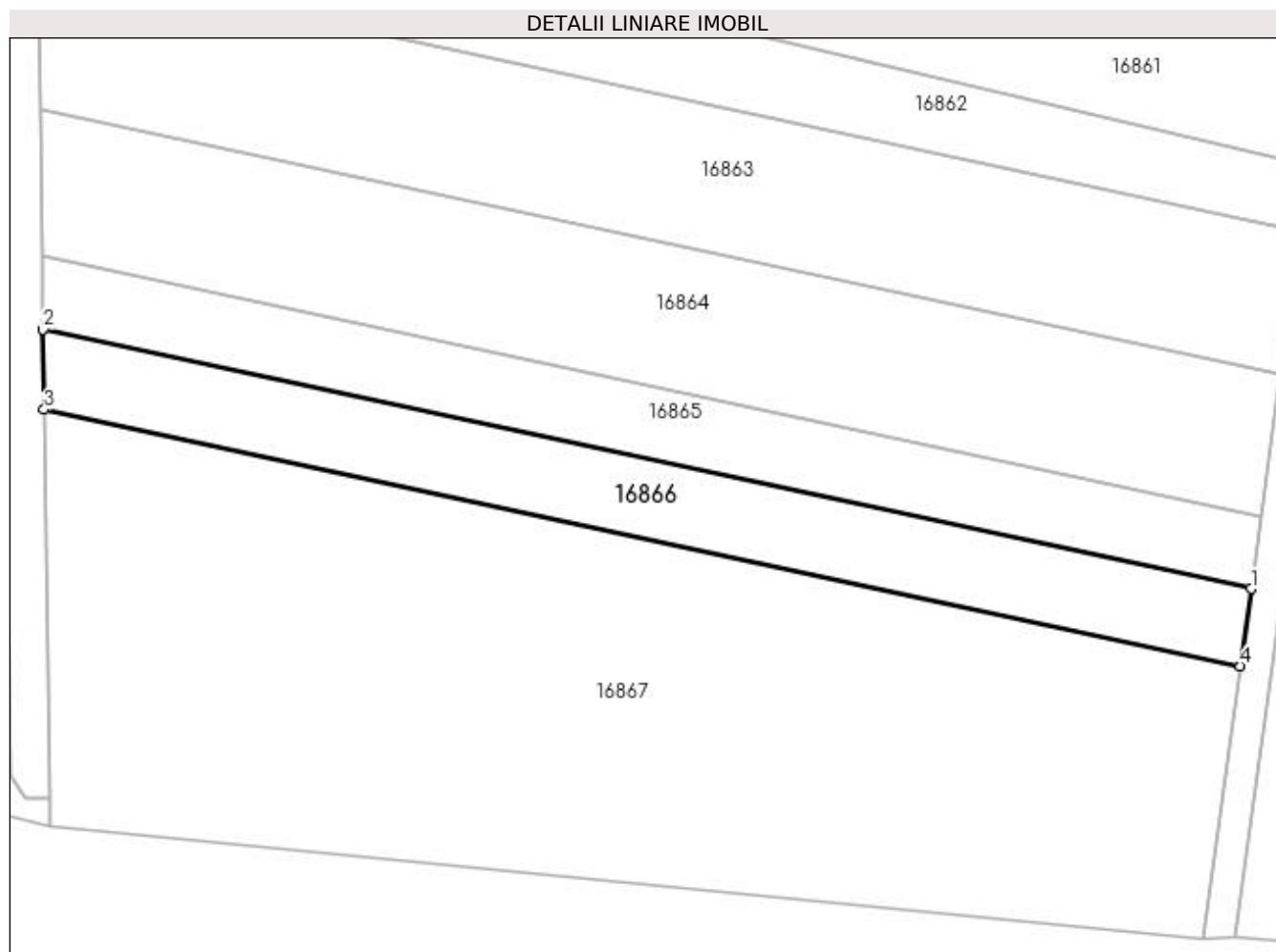
Inscrieri privind dezmembramintele dreptului de proprietate, drepturi reale de garanție și sarcini	Referințe
NU SUNT	

Anexa Nr. 1 La Partea I

Teren

Nr cadastral	Suprafața (mp)*	Observații / Referințe
	1.600	

* Suprafața este determinată în planul de proiecție Stereo 70.



Date referitoare la teren

Crt	Categorie folosință	Intra vilan	Suprafața (mp)	Tarla	Parcelă	Nr. topo	Observații / Referințe
1	arabil	NU	1.600	77	71	-	

Lungime Segmente

1) Valorile lungimilor segmentelor sunt obținute din proiecție în plan.

Punct început	X / Y	Punct sfârșit	X / Y	Lungime segment (** (m)
1	428.447,619 294.460,945	2	428.291,471 294.494,432	159.698
2	428.291,471 294.494,432	3	428.291,613 294.484,105	10.328
3	428.291,613 294.484,105	4	428.446,243 294.450,943	158.146
4	428.446,243 294.450,943	1	428.447,619 294.460,945	10.096

**** Lungimile segmentelor sunt determinate în planul de proiecție Stereo 70 și sunt rotunjite la 1 milimetru.**

***** Distanța dintre puncte este formată din segmente cumulate ce sunt mai mici decât valoarea 1 milimetru.**

**DATE DESPRE IMOBILUL NR. 16867**

Oficiul de Cadastru și Publicitate Imobiliară DOLJ
Biroul de Cadastru și Publicitate Imobiliară Craiova

A. Partea I. Descrierea imobilului

TEREN Extravilan

Adresa: Jud. Dolj, T77, P70

Nr. Crt	Nr cadastral Nr. topografic	Suprafața* (mp)	Observații / Referințe
A1		6.800	Sector cadastral:22 Teren neimprejmuit;

B. Partea II. Proprietari și acte

Inscrieri privitoare la dreptul de proprietate și alte drepturi reale	Referințe
/	
Act Administrativ nr. TDP 197-48411, din 04/02/1995 emis de COMISIA JUDETEANA DOLJ;	
B1	A1
Intabulare, drept de PROPRIETATE, dobandit prin Reconstituire, cota actuala 1/1, cota initiala 1/1 1) VINTILA MARIN, LIPSĂ CNP	

C. Partea III. SARCINI .

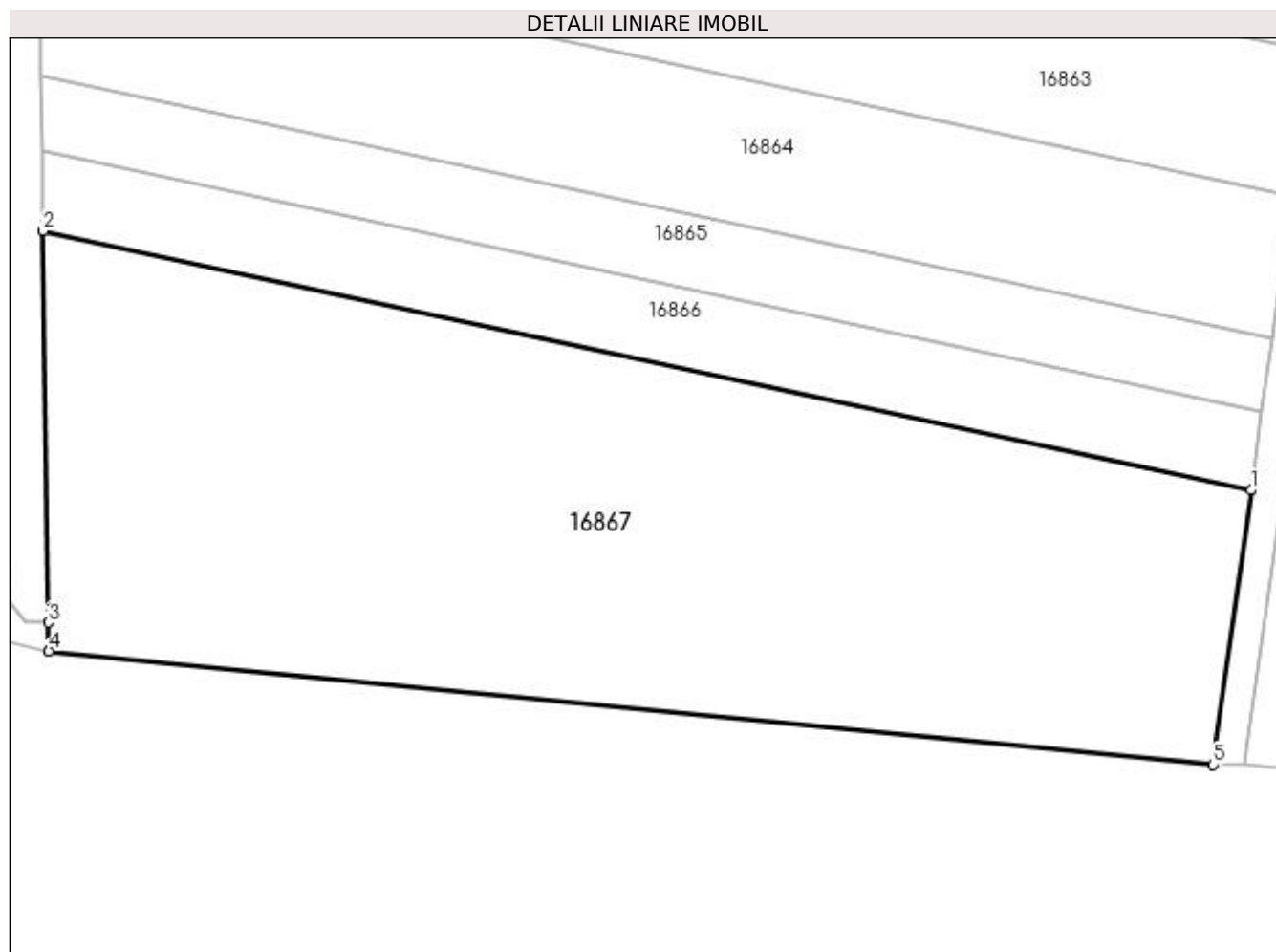
Inscrieri privind dezmembramintele dreptului de proprietate, drepturi reale de garanție și sarcini	Referințe
NU SUNT	

Anexa Nr. 1 La Partea I

Teren

Nr cadastral	Suprafața (mp)*	Observații / Referințe
	6.800	

* Suprafața este determinată în planul de proiecție Stereo 70.



Date referitoare la teren

Crt	Categorie folosință	Intravilan	Suprafața (mp)	Tarla	Parcelă	Nr. topo	Observații / Referințe
1	arabil	NU	6.800	77	70	-	

Lungime Segmente

1) Valorile lungimilor segmentelor sunt obținute din proiecție în plan.

Punct început	X / Y	Punct sfârșit	X / Y	Lungime segment (** (m))
1	428.446,243 294.450,943	2	428.291,613 294.484,105	158.146
2	428.291,613 294.484,105	3	428.292,301 294.433,992	50.118
3	428.292,301 294.433,992	4	428.292,352 294.430,337	3.655
4	428.292,352 294.430,337	5	428.441,407 294.415,787	149.764
5	428.441,407 294.415,787	1	428.446,243 294.450,943	35.487

**** Lungimile segmentelor sunt determinate în planul de proiecție Stereo 70 și sunt rotunjite la 1 milimetru.**

***** Distanța dintre puncte este formată din segmente cumulate ce sunt mai mici decât valoarea 1 milimetru.**

**DATE DESPRE IMOBILUL NR. 16868**

Oficiul de Cadastru și Publicitate Imobiliară DOLJ
Biroul de Cadastru și Publicitate Imobiliară Craiova

A. Partea I. Descrierea imobilului

TEREN Extravilan

Adresa: Jud. Dolj, T77, DE

Nr. Crt	Nr cadastral Nr. topografic	Suprafața* (mp)	Observații / Referințe
A1		3.481	Sector cadastral:22 Teren neimprejmuit;

B. Partea II. Proprietari și acte

Inscrieri privitoare la dreptul de proprietate și alte drepturi reale		Referințe
/		
Act Normativ nr. HG 965, din 05/09/2002 emis de GUVERNUL ROMANIEI (ANEXA NR. 57-INVENTARUL BUNURILOR CARE APARTIN DOMENIULUI PUBLIC AL COMUNEI LEU);		
B1	Intabulare, drept de PROPRIETATE, dobandit prin Lege, cota actuala 1/1, cota initiala 1/1 1) COMUNA LEU-DOMENIUL PUBLIC, CIF:4553631	A1

C. Partea III. SARCINI .


Inscrieri privind dezmembramentele dreptului de proprietate, drepturi reale de garanție și sarcini	Referințe
NU SUNT	

Anexa Nr. 1 La Partea I

Teren

Nr cadastral	Suprafața (mp)*	Observații / Referințe
	3.481	

* Suprafața este determinată în planul de proiecție Stereo 70.



Date referitoare la teren

Crt	Categorie folosință	Intravilan	Suprafața (mp)	Tarla	Parcelă	Nr. topo	Observații / Referințe
1	drum	NU	3.481	77	DE	-	

Lungime Segmente

1) Valorile lungimilor segmentelor sunt obținute din proiecție în plan.

Punct început	X / Y	Punct sfârșit	X / Y	Lungime segment	Punct început	X / Y	Punct sfârșit	X / Y	Lungime segment	Punct început	X / Y	Punct sfârșit	X / Y	Lungime segment
1	428.581,777 295.272,252	2	428.577,935 295.273,628	4.081	2	428.577,935 295.273,628	3	428.574,277 295.248,487	25.406	3	428.574,277 295.248,487	4	428.573,25 295.241,463	7.098
4	428.573,25 295.241,463	5	428.571,849 295.232,219	9.35	5	428.571,849 295.232,219	6	428.570,384 295.222,725	9.606	6	428.570,384 295.222,725	7	428.568,887 295.213,31	9.533
7	428.568,887 295.213,31	8	428.567,187 295.203,27	10.183	8	428.567,187 295.203,27	9	428.564,252 295.185,997	17.52	9	428.564,252 295.185,997	10	428.562,484 295.175,724	10.424
10	428.562,484 295.175,724	11	428.560,841 295.165,925	9.935	11	428.560,841 295.165,925	12	428.559,066 295.155,663	10.415	12	428.559,066 295.155,663	13	428.558,581 295.152,625	3.076
13	428.558,581 295.152,625	14	428.558,779 295.145,736	6.892	14	428.558,779 295.145,736	15	428.559,092 295.134,854	10.887	15	428.559,092 295.134,854	16	428.559,689 295.114,111	20.751
16	428.559,689 295.114,111	17	428.559,942 295.103,922	10.192	17	428.559,942 295.103,922	18	428.559,583 295.102,105	1.852	18	428.559,583 295.102,105	19	428.557,539 295.092,805	9.522

Punct început	X / Y	Punct sfârșit	X / Y	Lungime segment	Punct început	X / Y	Punct sfârșit	X / Y	Lungime segment	Punct început	X / Y	Punct sfârșit	X / Y	Lungime segment
19	428.557,539 295.092,805	20	428.555,39 295.083,027	10.012	20	428.555,39 295.083,027	21	428.552,201 295.068,523	14.851	21	428.552,201 295.068,523	22	428.550,273 295.059,751	8.981
22	428.550,273 295.059,751	23	428.549,531 295.056,373	3.458	23	428.549,531 295.056,373	24	428.548,648 295.051,134	5.313	24	428.548,648 295.051,134	25	428.545,31 295.031,323	20.09
25	428.545,31 295.031,323	26	428.543,548 295.020,867	10.604	26	428.543,548 295.020,867	27	428.541,982 295.011,568	9.43	27	428.541,982 295.011,568	28	428.540,485 295.002,685	9.008
28	428.540,485 295.002,685	29	428.538,771 294.991,686	11.132	29	428.538,771 294.991,686	30	428.537,049 294.983,552	8.315	30	428.537,049 294.983,552	31	428.536,314 294.973,039	10.538
31	428.536,314 294.973,039	32	428.534,808 294.962,316	10.829	32	428.534,808 294.962,316	33	428.533,248 294.953,516	8.937	33	428.533,248 294.953,516	34	428.532,692 294.949,415	4.138
34	428.532,692 294.949,415	35	428.532,299 294.943,786	5.643	35	428.532,299 294.943,786	36	428.530,759 294.932,561	11.33	36	428.530,759 294.932,561	37	428.529,396 294.922,626	10.028
37	428.529,396 294.922,626	38	428.527,2 294.902,758	19.989	38	428.527,2 294.902,758	39	428.526,096 294.892,768	10.051	39	428.526,096 294.892,768	40	428.523,052 294.882,125	11.07
40	428.523,052 294.882,125	41	428.519,549 294.871,667	11.03	41	428.519,549 294.871,667	42	428.516,337 294.861,439	10.72	42	428.516,337 294.861,439	43	428.515,118 294.853,951	7.587
43	428.515,118 294.853,951	44	428.514,008 294.847,137	6.903	44	428.514,008 294.847,137	45	428.512,561 294.838,255	9.0	45	428.512,561 294.838,255	46	428.511,016 294.828,77	9.61
46	428.511,016 294.828,77	47	428.510,789 294.820,156	8.617	47	428.510,789 294.820,156	48	428.509,634 294.811,31	8.921	48	428.509,634 294.811,31	49	428.507,636 294.802,234	9.293
49	428.507,636 294.802,234	50	428.505,127 294.792,608	9.947	50	428.505,127 294.792,608	51	428.503,678 294.783,713	9.013	51	428.503,678 294.783,713	52	428.502,319 294.775,37	8.453
52	428.502,319 294.775,37	53	428.501,564 294.766,841	8.562	53	428.501,564 294.766,841	54	428.500,974 294.758,259	8.602	54	428.500,974 294.758,259	55	428.500,321 294.748,768	9.514
55	428.500,321 294.748,768	56	428.499,945 294.739,223	9.552	56	428.499,945 294.739,223	57	428.497,091 294.724,897	14.608	57	428.497,091 294.724,897	58	428.495,249 294.715,02	10.047
58	428.495,249 294.715,02	59	428.494,414 294.710,544	4.554	59	428.494,414 294.710,544	60	428.493,448 294.702,692	7.911	60	428.493,448 294.702,692	61	428.492,356 294.693,695	9.063
61	428.492,356 294.693,695	62	428.491,291 294.684,674	9.084	62	428.491,291 294.684,674	63	428.490,279 294.676,227	8.507	63	428.490,279 294.676,227	64	428.488,286 294.667,703	8.754
64	428.488,286 294.667,703	65	428.483,555 294.648,785	19.5	65	428.483,555 294.648,785	66	428.481,097 294.640,155	8.973	66	428.481,097 294.640,155	67	428.480,073 294.636,393	3.899
67	428.480,073 294.636,393	68	428.475,337 294.617,526	19.452	68	428.475,337 294.617,526	69	428.470,917 294.600,417	17.671	69	428.470,917 294.600,417	70	428.468,917 294.591,427	9.21
70	428.468,917 294.591,427	71	428.467,033 294.581,223	10.376	71	428.467,033 294.581,223	72	428.466,419 294.578,03	3.252	72	428.466,419 294.578,03	73	428.465,524 294.570,847	7.239
73	428.465,524 294.570,847	74	428.464,561 294.563,124	7.783	74	428.464,561 294.563,124	75	428.462,611 294.554,333	9.004	75	428.462,611 294.554,333	76	428.460,636 294.545,436	9.113
76	428.460,636 294.545,436	77	428.458,26 294.534,727	10.97	77	428.458,26 294.534,727	78	428.455,152 294.515,719	19.26	78	428.455,152 294.515,719	79	428.453,978 294.507,184	8.616
79	428.453,978 294.507,184	80	428.451,418 294.488,568	18.791	80	428.451,418 294.488,568	81	428.448,896 294.470,234	18.506	81	428.448,896 294.470,234	82	428.447,619 294.460,945	9.377
82	428.447,619 294.460,945	83	428.446,243 294.450,943	10.096	83	428.446,243 294.450,943	84	428.441,407 294.415,787	35.487	84	428.441,407 294.415,787	85	428.445,452 294.415,841	4.045
85	428.445,452 294.415,841	86	428.452,235 294.465,154	49.777	86	428.452,235 294.465,154	87	428.453,883 294.477,137	12.096	87	428.453,883 294.477,137	88	428.455,769 294.490,845	13.837
88	428.455,769 294.490,845	89	428.457,378 294.502,542	11.806	89	428.457,378 294.502,542	90	428.459,052 294.514,715	12.289	90	428.459,052 294.514,715	91	428.460,999 294.526,686	12.127
91	428.460,999 294.526,686	92	428.462,19 294.533,97	7.381	92	428.462,19 294.533,97	93	428.462,931 294.537,314	3.425	93	428.462,931 294.537,314	94	428.465,639 294.549,518	12.5
94	428.465,639 294.549,518	95	428.468,205 294.561,08	11.844	95	428.468,205 294.561,08	96	428.468,507 294.562,442	1.395	96	428.468,507 294.562,442	97	428.469,8 294.572,812	10.45
97	428.469,8 294.572,812	98	428.470,372 294.577,404	4.628	98	428.470,372 294.577,404	99	428.471,815 294.584,903	7.636	99	428.471,815 294.584,903	100	428.473,634 294.594,979	10.239
100	428.473,634 294.594,979	101	428.474,114 294.596,822	1.904	101	428.474,114 294.596,822	102	428.477,296 294.609,043	12.629	102	428.477,296 294.609,043	103	428.480,545 294.621,803	13.167
103	428.480,545 294.621,803	104	428.483,435 294.633,225	11.781	104	428.483,435 294.633,225	105	428.484,393 294.637,277	4.164	105	428.484,393 294.637,277	106	428.487,416 294.647,738	10.889
106	428.487,416 294.647,738	107	428.487,816 294.649,325	1.637	107	428.487,816 294.649,325	108	428.491,152 294.662,561	13.65	108	428.491,152 294.662,561	109	428.494,045 294.674,041	11.839
109	428.494,045 294.674,041	110	428.494,191 294.675,252	1.22	110	428.494,191 294.675,252	111	428.497,799 294.705,15	30.114	111	428.497,799 294.705,15	112	428.499,007 294.713,263	8.202
112	428.499,007 294.713,263	113	428.501,276 294.725,665	12.609	113	428.501,276 294.725,665	114	428.503,529 294.737,979	12.518	114	428.503,529 294.737,979	115	428.504,116 294.745,655	7.699
115	428.504,116 294.745,655	116	428.505,052 294.759,254	13.631	116	428.505,052 294.759,254	117	428.505,552 294.766,527	7.29	117	428.505,552 294.766,527	118	428.505,998 294.771,557	5.05

Punct început	X / Y	Punct sfârșit	X / Y	Lungime segment	Punct început	X / Y	Punct sfârșit	X / Y	Lungime segment	Punct început	X / Y	Punct sfârșit	X / Y	Lungime segment
118	428.505,998 294.771,557	119	428.506,291 294.774,871	3.327	119	428.506,291 294.774,871	120	428.507,438 294.781,915	7.137	120	428.507,438 294.781,915	121	428.509,045 294.791,781	9.996
121	428.509,045 294.791,781	122	428.509,652 294.794,111	2.408	122	428.509,652 294.794,111	123	428.511,526 294.801,299	7.428	123	428.511,526 294.801,299	124	428.512,127 294.804,029	2.796
124	428.512,127 294.804,029	125	428.513,578 294.810,619	6.748	125	428.513,578 294.810,619	126	428.514,031 294.814,09	3.501	126	428.514,031 294.814,09	127	428.514,782 294.819,844	5.802
127	428.514,782 294.819,844	128	428.514,902 294.824,393	4.551	128	428.514,902 294.824,393	129	428.515,008 294.828,394	4.002	129	428.515,008 294.828,394	130	428.516,002 294.834,496	6.182
130	428.516,002 294.834,496	131	428.517,687 294.844,846	10.48 7	131	428.517,687 294.844,846	132	428.519,44 294.855,609	10.90 5	132	428.519,44 294.855,609	133	428.520,239 294.860,514	4.969
133	428.520,239 294.860,514	134	428.520,956 294.862,797	2.394	134	428.520,956 294.862,797	135	428.521,831 294.865,583	2.919	135	428.521,831 294.865,583	136	428.523,367 294.870,475	5.127
136	428.523,367 294.870,475	137	428.524,875 294.875,336	5.09	137	428.524,875 294.875,336	138	428.527,903 294.885,094	10.21 6	138	428.527,903 294.885,094	139	428.530,03 294.891,949	7.177
139	428.530,03 294.891,949	140	428.530,37 294.895,026	3.096	140	428.530,37 294.895,026	141	428.531,507 294.905,308	10.34 5	141	428.531,507 294.905,308	142	428.532,952 294.918,385	13.15 7
142	428.532,952 294.918,385	143	428.533,366 294.922,134	3.772	143	428.533,366 294.922,134	144	428.534,227 294.928,407	6.332	144	428.534,227 294.928,407	145	428.535,782 294.939,74	11.43 9
145	428.535,782 294.939,74	146	428.536,259 294.943,223	3.515	146	428.536,259 294.943,223	147	428.537,262 294.950,032	6.882	147	428.537,262 294.950,032	148	428.537,686 294.952,912	2.912
148	428.537,686 294.952,912	149	428.538,591 294.960,298	7.44	149	428.538,591 294.960,298	150	428.538,766 294.961,731	1.444	150	428.538,766 294.961,731	151	428.540,264 294.970,381	8.778
151	428.540,264 294.970,381	152	428.540,632 294.972,503	2.153	152	428.540,632 294.972,503	153	428.541,048 294.983,265	10.77	153	428.541,048 294.983,265	154	428.541,616 294.985,907	2.702
154	428.541,616 294.985,907	155	428.542,992 294.992,312	6.551	155	428.542,992 294.992,312	156	428.543,336 294.994,635	2.349	156	428.543,336 294.994,635	157	428.544,436 295.002,06	7.506
157	428.544,436 295.002,06	158	428.544,926 295.004,965	2.946	158	428.544,926 295.004,965	159	428.546,574 295.014,748	9.921	159	428.546,574 295.014,748	160	428.548,575 295.026,627	12.04 7
160	428.548,575 295.026,627	161	428.550,066 295.035,477	8.974	161	428.550,066 295.035,477	162	428.551,771 295.045,53	10.19 7	162	428.551,771 295.045,53	163	428.552,586 295.050,431	4.968
163	428.552,586 295.050,431	164	428.553,543 295.055,504	5.163	164	428.553,543 295.055,504	165	428.554,193 295.058,95	3.507	165	428.554,193 295.058,95	166	428.555,784 295.066,191	7.414
166	428.555,784 295.066,191	167	428.557,931 295.075,96	10.00 1	167	428.557,931 295.075,96	168	428.560,072 295.085,695	9.968	168	428.560,072 295.085,695	169	428.563,994 295.103,541	18.27 2
169	428.563,994 295.103,541	170	428.563,639 295.115,896	12.36	170	428.563,639 295.115,896	171	428.563,345 295.126,105	10.21 3	171	428.563,345 295.126,105	172	428.563,093 295.134,872	8.771
172	428.563,093 295.134,872	173	428.562,823 295.144,25	9.381	173	428.562,823 295.144,25	174	428.562,59 295.152,345	8.098	174	428.562,59 295.152,345	175	428.564,039 295.160,867	8.644
175	428.564,039 295.160,867	176	428.565,869 295.171,636	10.92 3	176	428.565,869 295.171,636	177	428.567,151 295.179,18	7.653	177	428.567,151 295.179,18	178	428.570,436 295.198,511	19.60 8
178	428.570,436 295.198,511	179	428.571,968 295.207,523	9.141	179	428.571,968 295.207,523	180	428.573,625 295.217,275	9.892	180	428.573,625 295.217,275	181	428.575,275 295.226,982	9.846
181	428.575,275 295.226,982	182	428.576,493 295.237,699	10.78 6	182	428.576,493 295.237,699	183	428.577,377 295.244,148	6.509	183	428.577,377 295.244,148	184	428.579,367 295.257,405	13.40 5
184	428.579,367 295.257,405	185	428.581,221 295.268,432	11.18 2	185	428.581,221 295.268,432	1	428.581,777 295.272,252	3.86					

** Lungimile segmentelor sunt determinate în planul de proiecție Stereo 70 și sunt rotunjite la 1 milimetru.

*** Distanța dintre puncte este formată din segmente cumulate ce sunt mai mici decât valoarea 1 milimetru.

**DATE DESPRE IMOBILUL NR. 16869**

Oficiul de Cadastru și Publicitate Imobiliară DOLJ
Biroul de Cadastru și Publicitate Imobiliară Craiova

A. Partea I. Descrierea imobilului

TEREN Extravilan

Adresa: Jud. Dolj, T77

Nr. Crt	Nr cadastral Nr. topografic	Suprafața* (mp)	Observații / Referințe
A1		1.102	Sector cadastral:22 Teren neimprejmuit;

B. Partea II. Proprietari și acte

Inscrieri privitoare la dreptul de proprietate și alte drepturi reale		Referințe
/		
Act Normativ nr. LEGE 7, din 13/03/1996 emis de PARLAMENT;		
B1	Inscrierea provizorie, drept de PROPRIETATE, dobandit prin Lege, cota actuala 1/1, cota initiala 1/1 1) NEIDENTIFICAT NEIDENTIFICAT	A1

C. Partea III. SARCINI .

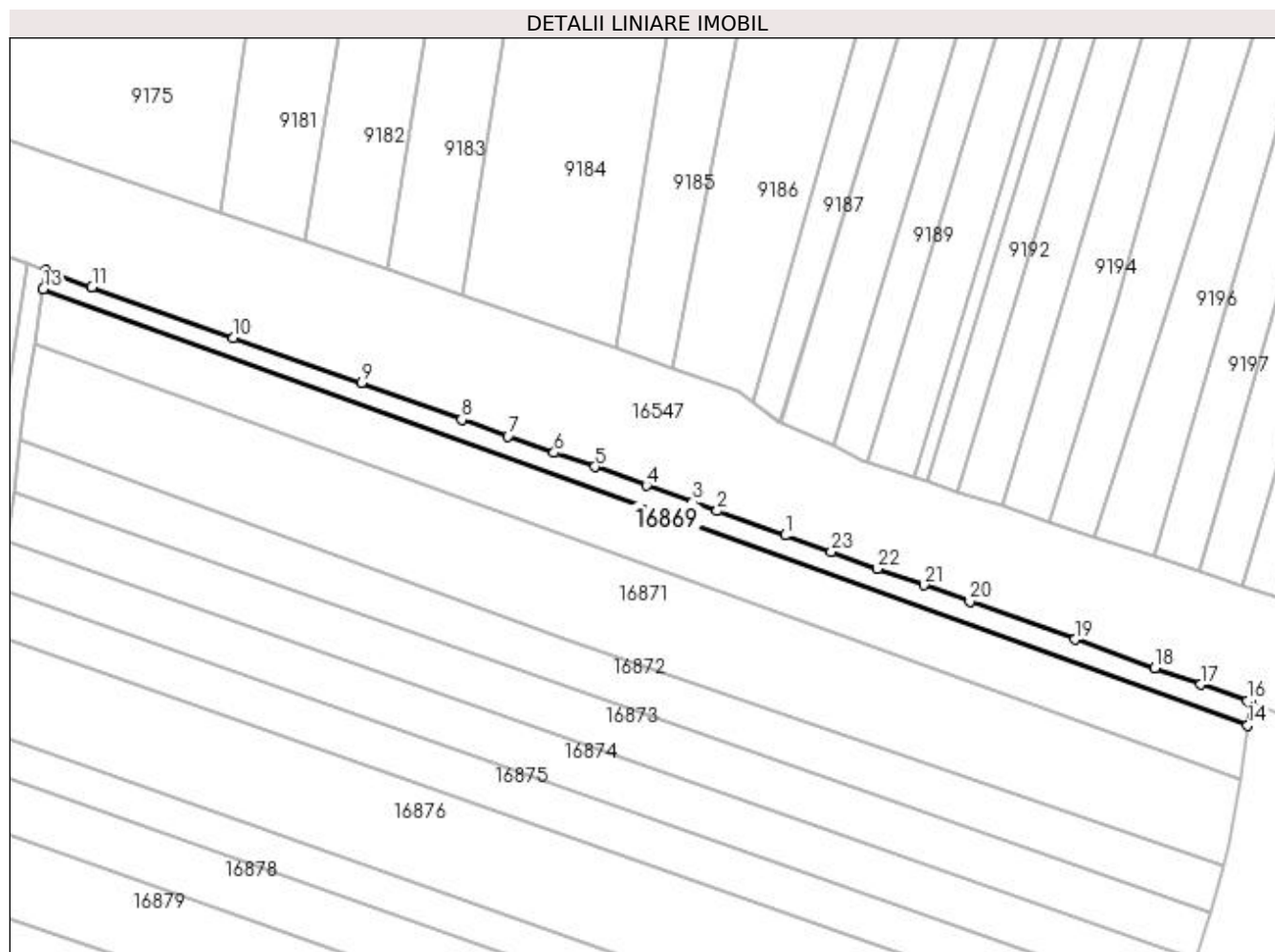
Inscrieri privind dezmembramintele dreptului de proprietate, drepturi reale de garanție și sarcini	Referințe
NU SUNT	

Anexa Nr. 1 La Partea I

Teren

Nr cadastral	Suprafața (mp)*	Observații / Referințe
	1.102	

* Suprafața este determinată în planul de proiecție Stereo 70.



Date referitoare la teren

Crt	Categorie folosință	Intravilan	Suprafața (mp)	Tarla	Parcelă	Nr. topo	Observații / Referințe
1	arabil	NU	1.102	77	-	-	

Lungime Segmente

1) Valorile lungimilor segmentelor sunt obținute din proiecție în plan.

Punct început	X / Y	Punct sfârșit	X / Y	Lungime segment (** (m)
1	428.732,377 295.218,303	2	428.718,544 295.223,311	14.712
3	428.713,549 295.225,048	4	428.704,135 295.228,421	10.0
5	428.693,639 295.232,275	6	428.685,306 295.235,165	8.82
7	428.675,892 295.238,538	8	428.666,478 295.241,91	10.0
9	428.646,064 295.249,375	10	428.620,019 295.258,553	27.615

Punct început	X / Y	Punct sfârșit	X / Y	Lungime segment (** (m)
2	428.718,544 295.223,311	3	428.713,549 295.225,048	5.288
4	428.704,135 295.228,421	5	428.693,639 295.232,275	11.181
6	428.685,306 295.235,165	7	428.675,892 295.238,538	10.0
8	428.666,478 295.241,91	9	428.646,064 295.249,375	21.736
10	428.620,019 295.258,553	11	428.591,164 295.268,89	30.651

Punct început	X / Y	Punct sfârșit	X / Y	Lungime segment (** (m)
11	428.591,164 295.268,89	12	428.581,777 295.272,252	9.971
13	428.581,221 295.268,432	14	428.826,623 295.179,622	260.977
15	428.827,313 295.184,294	16	428.826,519 295.184,579	0.844
17	428.817,105 295.187,952	18	428.807,691 295.191,324	10.0
19	428.791,508 295.197,121	20	428.770,034 295.204,814	22.81
21	428.760,62 295.208,186	22	428.751,205 295.211,559	10.001
23	428.741,791 295.214,931	1	428.732,377 295.218,303	10.0

Punct început	X / Y	Punct sfârșit	X / Y	Lungime segment (** (m)
12	428.581,777 295.272,252	13	428.581,221 295.268,432	3.86
14	428.826,623 295.179,622	15	428.827,313 295.184,294	4.722
16	428.826,519 295.184,579	17	428.817,105 295.187,952	10.0
18	428.807,691 295.191,324	19	428.791,508 295.197,121	17.19
20	428.770,034 295.204,814	21	428.760,62 295.208,186	10.0
22	428.751,205 295.211,559	23	428.741,791 295.214,931	10.0

** Lungimile segmentelor sunt determinate în planul de proiecție Stereo 70 și sunt rotunjite la 1 milimetru.

*** Distanța dintre puncte este formată din segmente cumulate ce sunt mai mici decât valoarea 1 milimetru.

**DATE DESPRE IMOBILUL NR. 16870**

Oficiul de Cadastru și Publicitate Imobiliară DOLJ
Biroul de Cadastru și Publicitate Imobiliară Craiova

A. Partea I. Descrierea imobilului

TEREN Extravilan

Adresa: Jud. Dolj, T77, P1

Nr. Crt	Nr cadastral Nr. topografic	Suprafața* (mp)	Observații / Referințe
A1		Din acte: 2.800 Masurata: 2.872	Sector cadastral:22 Teren neimprejmuit;

B. Partea II. Proprietari și acte

Inscrieri privitoare la dreptul de proprietate și alte drepturi reale		Referințe
/		
Act Administrativ nr. TDP 1345-45303, din 02/09/1997 emis de COMISIA JUDETEANA DOLJ (CERTIFICAT DE DECES D9 NR.632631);		
B1	Intabulare, drept de PROPRIETATE, dobandit prin Reconstituire, cota actuala 1/1, cota initiala 1/1 1) ION MARIA, LIPSĂ CNP DEFUNCT:Da	A1

C. Partea III. SARCINI .

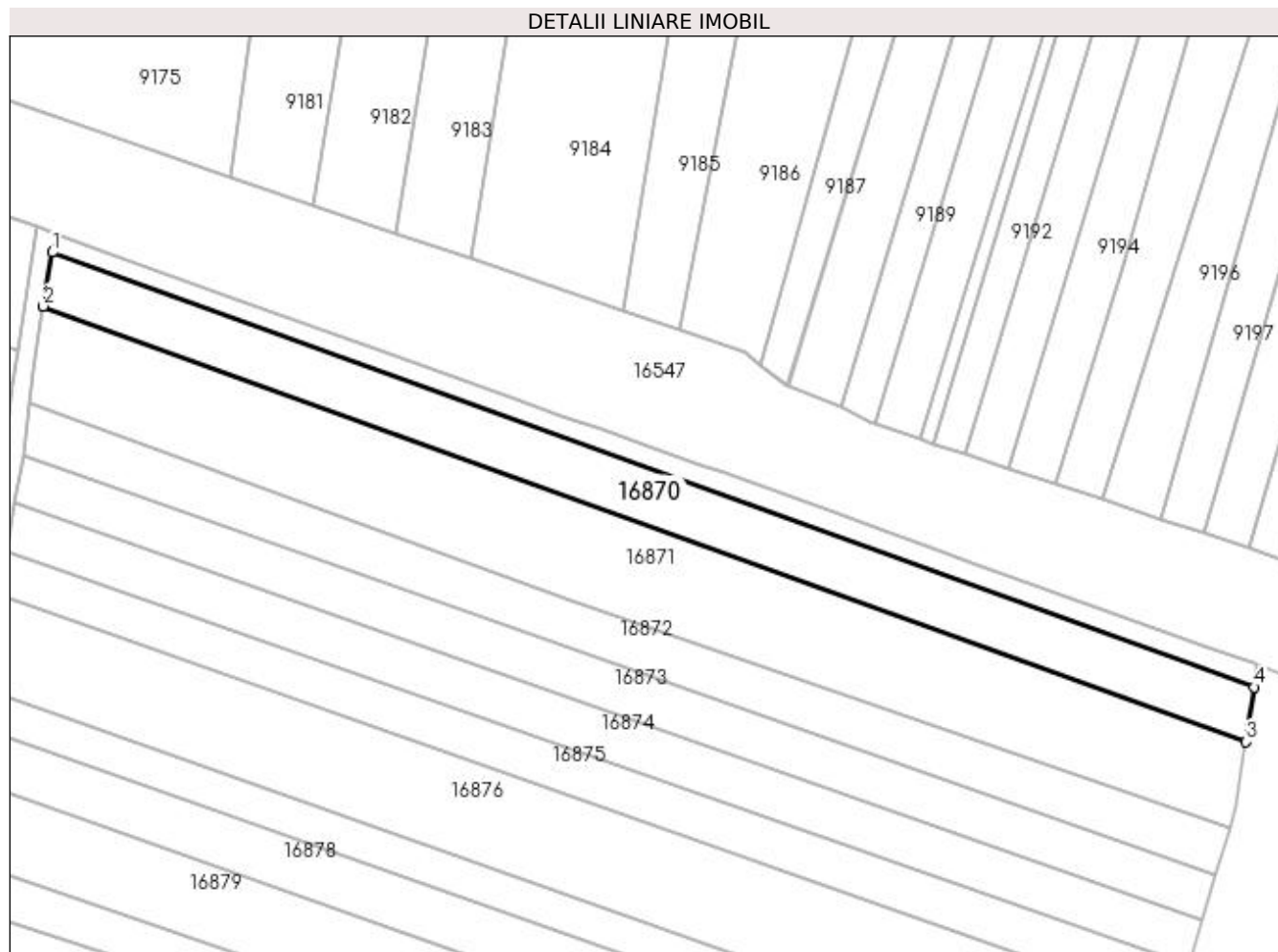
Inscrieri privind dezmembramintele dreptului de proprietate, drepturi reale de garanție și sarcini	Referințe
NU SUNT	

Anexa Nr. 1 La Partea I

Teren

Nr cadastral	Suprafața (mp)*	Observații / Referințe
	Din acte: 2.800 Masurata: 2.872	

* Suprafața este determinată în planul de proiecție Stereo 70.



Date referitoare la teren

Crt	Categorie folosință	Intra vilan	Suprafața (mp)	Tarla	Parcelă	Nr. topo	Observații / Referințe
1	vie	NU	2.872	77	1	-	

Lungime Segmente

1) Valorile lungimilor segmentelor sunt obținute din proiecție în plan.

Punct început	X / Y	Punct sfârșit	X / Y	Lungime segment (** (m)
1	428.581,221 295.268,432	2	428.579,367 295.257,405	11.182
2	428.579,367 295.257,405	3	428.824,982 295.168,518	261.204
3	428.824,982 295.168,518	4	428.826,623 295.179,622	11.225
4	428.826,623 295.179,622	1	428.581,221 295.268,432	260.977

**** Lungimile segmentelor sunt determinate în planul de proiecție Stereo 70 și sunt rotunjite la 1 milimetru.**

***** Distanța dintre puncte este formată din segmente cumulate ce sunt mai mici decât valoarea 1 milimetru.**

**DATE DESPRE IMOBILUL NR. 16871**

Oficiul de Cadastru și Publicitate Imobiliară DOLJ
Biroul de Cadastru și Publicitate Imobiliară Craiova

A. Partea I. Descrierea imobilului

TEREN Extravilan

Adresa: Jud. Dolj, T77, P2

Nr. Crt	Nr cadastral Nr. topografic	Suprafața* (mp)	Observații / Referințe
A1		5.000	Sector cadastral:22 Teren neimprejmuit;

B. Partea II. Proprietari și acte

Inscrieri privitoare la dreptul de proprietate și alte drepturi reale		Referințe
/		
Act Administrativ nr. TDP 688-48675, din 30/01/1996 emis de COMISIA JUDETEANA DOLJ (CERTIFICAT DE DECES DA NR.510752);		
B1	Intabulare, drept de PROPRIETATE, dobandit prin Reconstituire, cota actuala 1/1, cota initiala 1/1 1) FLOREA RADA, LIPSĂ CNP	A1

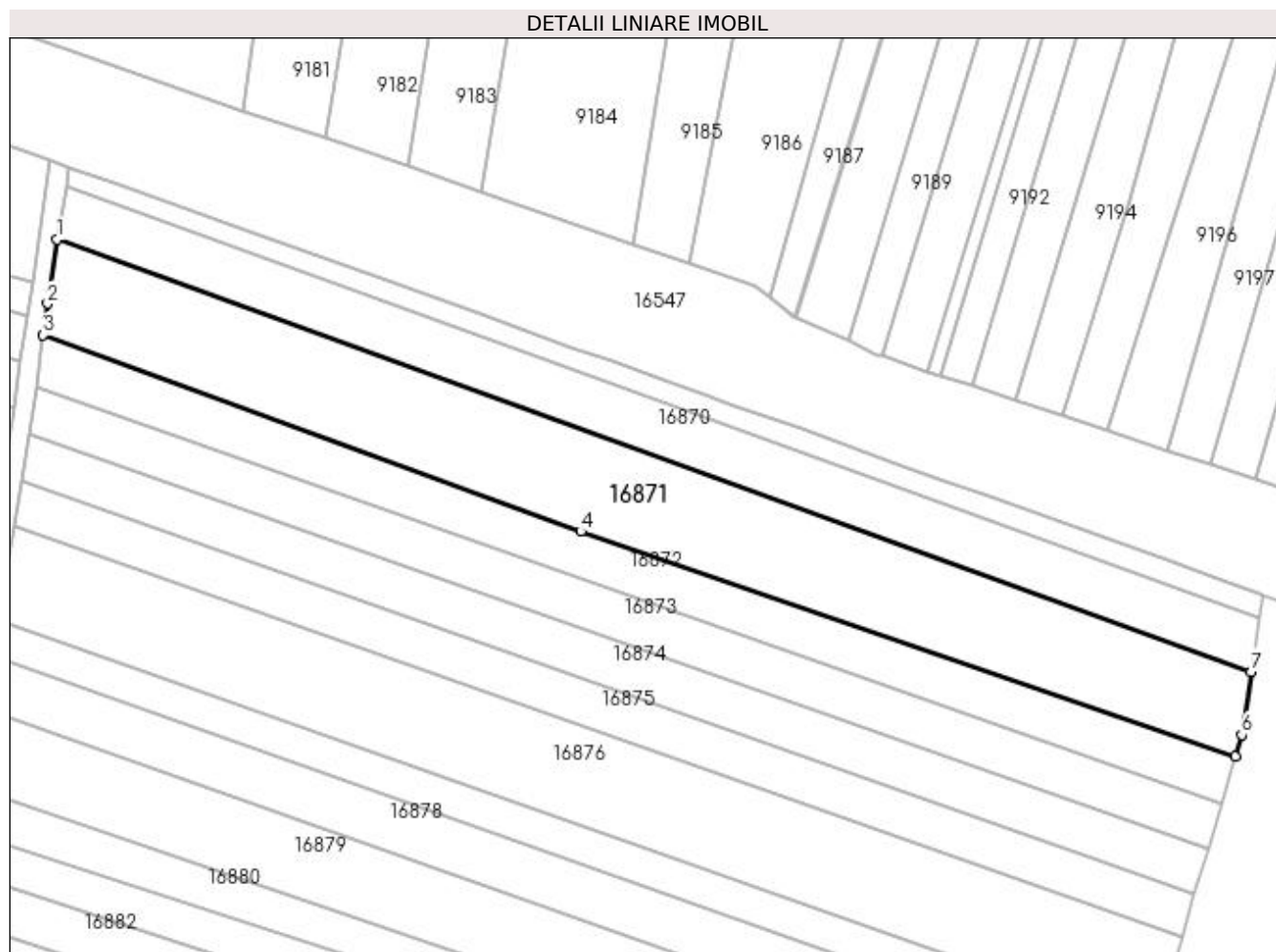
C. Partea III. SARCINI .

Inscrieri privind dezmembramintele dreptului de proprietate, drepturi reale de garanție și sarcini	Referințe
NU SUNT	

Anexa Nr. 1 La Partea I**Teren**

Nr cadastral	Suprafața (mp)*	Observații / Referințe
	5.000	

* Suprafața este determinată în planul de proiecție Stereo 70.

**Date referitoare la teren**

Crt	Categorie folosință	Intra vilan	Suprafața (mp)	Tarla	Parcelă	Nr. topo	Observații / Referințe
1	vie	NU	2.400	77	2	-	
2	arabil	NU	2.600	77	2	-	

Lungime Segmente

1) Valorile lungimilor segmentelor sunt obținute din proiecție în plan.

Punct început	X / Y	Punct sfârșit	X / Y	Lungime segment (** (m)
1	428.579,367 295.257,405	2	428.577,377 295.244,148	13.405
2	428.577,377 295.244,148	3	428.576,493 295.237,699	6.509
3	428.576,493 295.237,699	4	428.687,095 295.197,293	117.751
4	428.687,095 295.197,293	5	428.821,73 295.151,024	142.364

Punct început	X / Y	Punct sfârșit	X / Y	Lungime segment (** (m)
5	428.821,73 295.151,024	6	428.823,056 295.155,485	4.654
6	428.823,056 295.155,485	7	428.824,982 295.168,518	13.175
7	428.824,982 295.168,518	1	428.579,367 295.257,405	261.204

** Lungimile segmentelor sunt determinate în planul de proiecție Stereo 70 și sunt rotunjite la 1 milimetru.

*** Distanța dintre puncte este formată din segmente cumulate ce sunt mai mici decât valoarea 1 milimetru.

**DATE DESPRE IMOBILUL NR. 16872**

Oficiul de Cadastru și Publicitate Imobiliară DOLJ
Biroul de Cadastru și Publicitate Imobiliară Craiova

A. Partea I. Descrierea imobilului

TEREN Extravilan

Adresa: Jud. Dolj, T77, P3

Nr. Crt	Nr cadastral Nr. topografic	Suprafața* (mp)	Observații / Referințe
A1		2.500	Sector cadastral:22 Teren neimprejmuit;

B. Partea II. Proprietari și acte

Inscrieri privitoare la dreptul de proprietate și alte drepturi reale		Referințe
/		
Act Notarial nr. APV NR.1354, din 04/08/2004 emis de BNP CERNOBAI EMIL (TDP 1365-45303/02-09-1997;CM NR.65/03.05.1999);		
B1	Intabulare, drept de PROPRIETATE, dobandit prin lesire Din Indiviziune, cota actuala 1/1, cota initiala 1/1 1) MIHALA PETRISOARA	A1

C. Partea III. SARCINI .

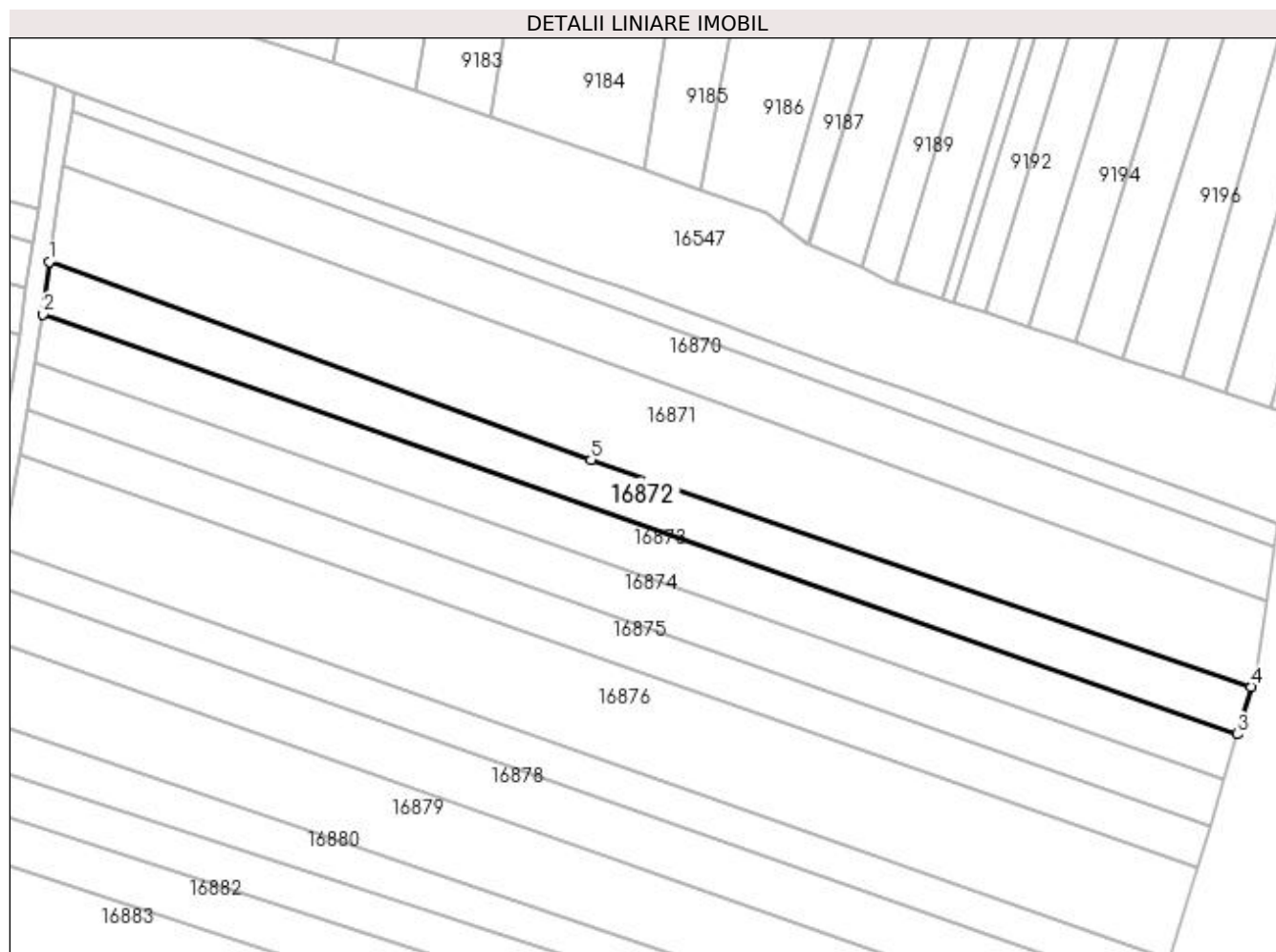
Inscrieri privind dezmembramintele dreptului de proprietate, drepturi reale de garanție și sarcini	Referințe
NU SUNT	

Anexa Nr. 1 La Partea I

Teren

Nr cadastral	Suprafața (mp)*	Observații / Referințe
	2.500	

* Suprafața este determinată în planul de proiecție Stereo 70.



Date referitoare la teren

Crt	Categorie folosință	Intra vilan	Suprafața (mp)	Tarla	Parcelă	Nr. topo	Observații / Referințe
1	arabil	NU	2.500	77	3	-	

Lungime Segmente

1) Valorile lungimilor segmentelor sunt obținute din proiecție în plan.

Punct început	X / Y	Punct sfârșit	X / Y	Lungime segment (** (m)
1	428.576,493 295.237,699	2	428.575,275 295.226,982	10.786
2	428.575,275 295.226,982	3	428.818,869 295.141,401	258.191
3	428.818,869 295.141,401	4	428.821,73 295.151,024	10.039
4	428.821,73 295.151,024	5	428.687,095 295.197,293	142.364
5	428.687,095 295.197,293	1	428.576,493 295.237,699	117.751

**** Lungimile segmentelor sunt determinate în planul de proiecție Stereo 70 și sunt rotunjite la 1 milimetru.**

***** Distanța dintre puncte este formată din segmente cumulate ce sunt mai mici decât valoarea 1 milimetru.**

**DATE DESPRE IMOBILUL NR. 16873**

Oficiul de Cadastru și Publicitate Imobiliară DOLJ
 Biroul de Cadastru și Publicitate Imobiliară Craiova

A. Partea I. Descrierea imobilului

TEREN Extravilan

Adresa: Jud. Dolj, T77, P4

Nr. Crt	Nr cadastral Nr. topografic	Suprafața* (mp)	Observații / Referințe
A1		Din acte: 4.000 Masurata: 2.500	Sector cadastral:22 Teren neimprejmuit;

B. Partea II. Proprietari și acte

Inscrieri privitoare la dreptul de proprietate și alte drepturi reale		Referințe
/		
Act Administrativ nr. TDP NR.120-48411, din 29/03/1994 emis de COMISIA JUDETEANA DOLJ ;		
B1	Intabulare, drept de PROPRIETATE, dobandit prin Constituire, cota actuala 1/1, cota initiala 1/1 1) SMARANDACHE STEFAN, LIPSĂ CNP	A1

C. Partea III. SARCINI .

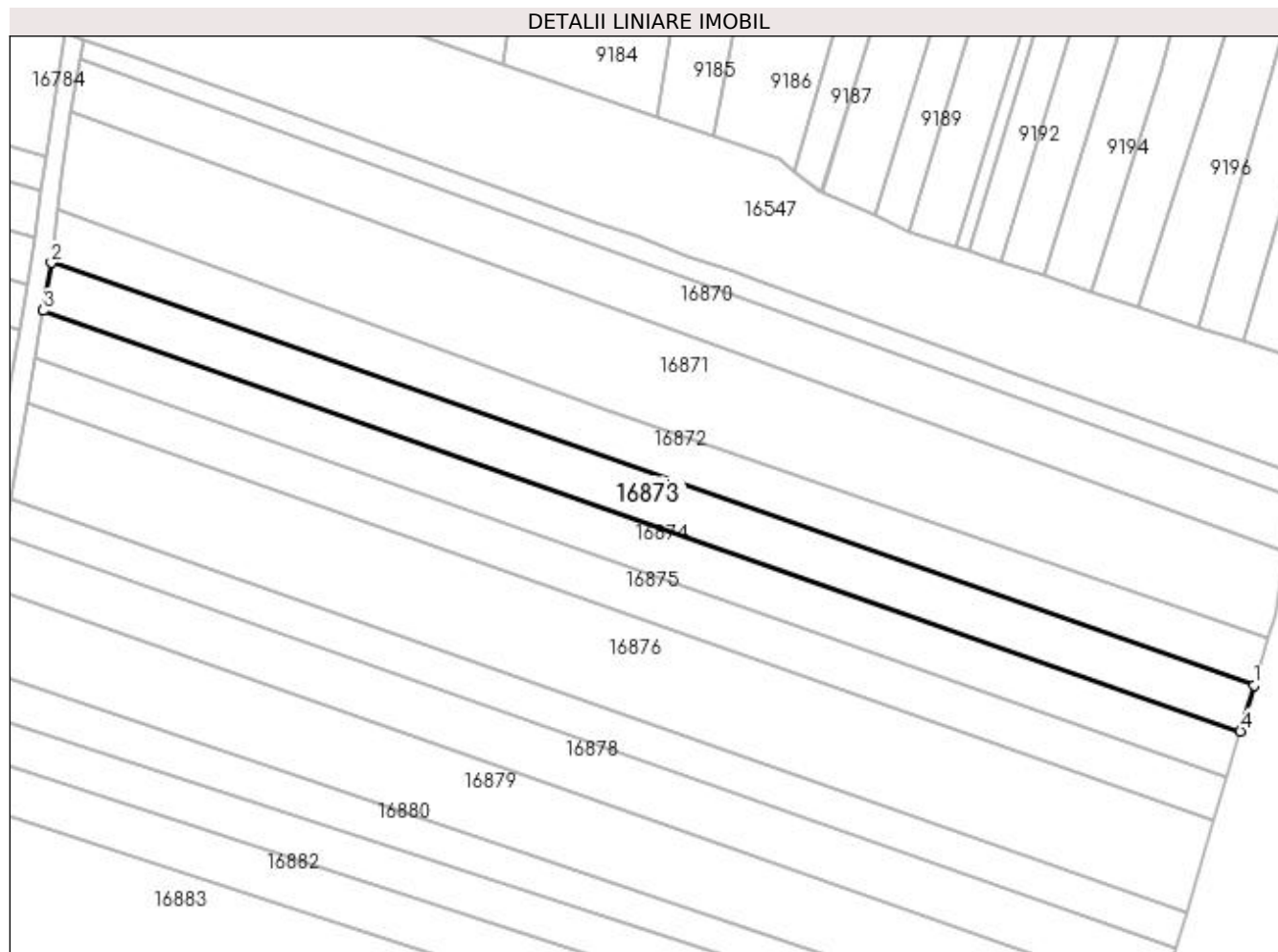
Inscrieri privind dezmembramintele dreptului de proprietate, drepturi reale de garanție și sarcini	Referințe
NU SUNT	

Anexa Nr. 1 La Partea I

Teren

Nr cadastral	Suprafața (mp)*	Observații / Referințe
	Din acte: 4.000 Masurata: 2.500	

* Suprafața este determinată în planul de proiecție Stereo 70.



Date referitoare la teren

Crt	Categorie folosință	Intravilan	Suprafața (mp)	Tarla	Parcelă	Nr. topo	Observații / Referințe
1	vie	NU	900	77	4	-	DIFERENȚA DE SUPRAFAȚA SE REGASEȘTE LA ID 16539
2	arabil	NU	1.600	77	4	-	DIFERENȚA DE SUPRAFAȚA SE REGASEȘTE LA ID 16539

Lungime Segmente

1) Valorile lungimilor segmentelor sunt obținute din proiecție în plan.

Punct început	X / Y	Punct sfârșit	X / Y	Lungime segment (** (m)
1	428.818,869 295.141,401	2	428.575,275 295.226,982	258.191
2	428.575,275 295.226,982	3	428.573,625 295.217,275	9.846
3	428.573,625 295.217,275	4	428.816,101 295.132,087	257.005
4	428.816,101 295.132,087	1	428.818,869 295.141,401	9.717

**** Lungimile segmentelor sunt determinate în planul de proiecție Stereo 70 și sunt rotunjite la 1 milimetru.**

***** Distanța dintre puncte este formată din segmente cumulate ce sunt mai mici decât valoarea 1 milimetru.**

**DATE DESPRE IMOBILUL NR. 16874**

Oficiul de Cadastru și Publicitate Imobiliară DOLJ
Biroul de Cadastru și Publicitate Imobiliară Craiova

A. Partea I. Descrierea imobilului

TEREN Extravilan

Adresa: Jud. Dolj, T77, P5

Nr. Crt	Nr cadastral Nr. topografic	Suprafața* (mp)	Observații / Referințe
A1		2.500	Sector cadastral:22 Teren neimprejmuit;

B. Partea II. Proprietari și acte

Inscrieri privitoare la dreptul de proprietate și alte drepturi reale	Referințe
/	
Act Administrativ nr. TDP 400-42776, din 14/03/1995 emis de COMISIA JUDETEANA DOLJ;	
B1	A1
Intabulare, drept de PROPRIETATE, dobândit prin Reconstituire, cota actuala 1/1, cota initiala 1/1 1) BARBU MIRCEA , LIPSĂ CNP	

C. Partea III. SARCINI .

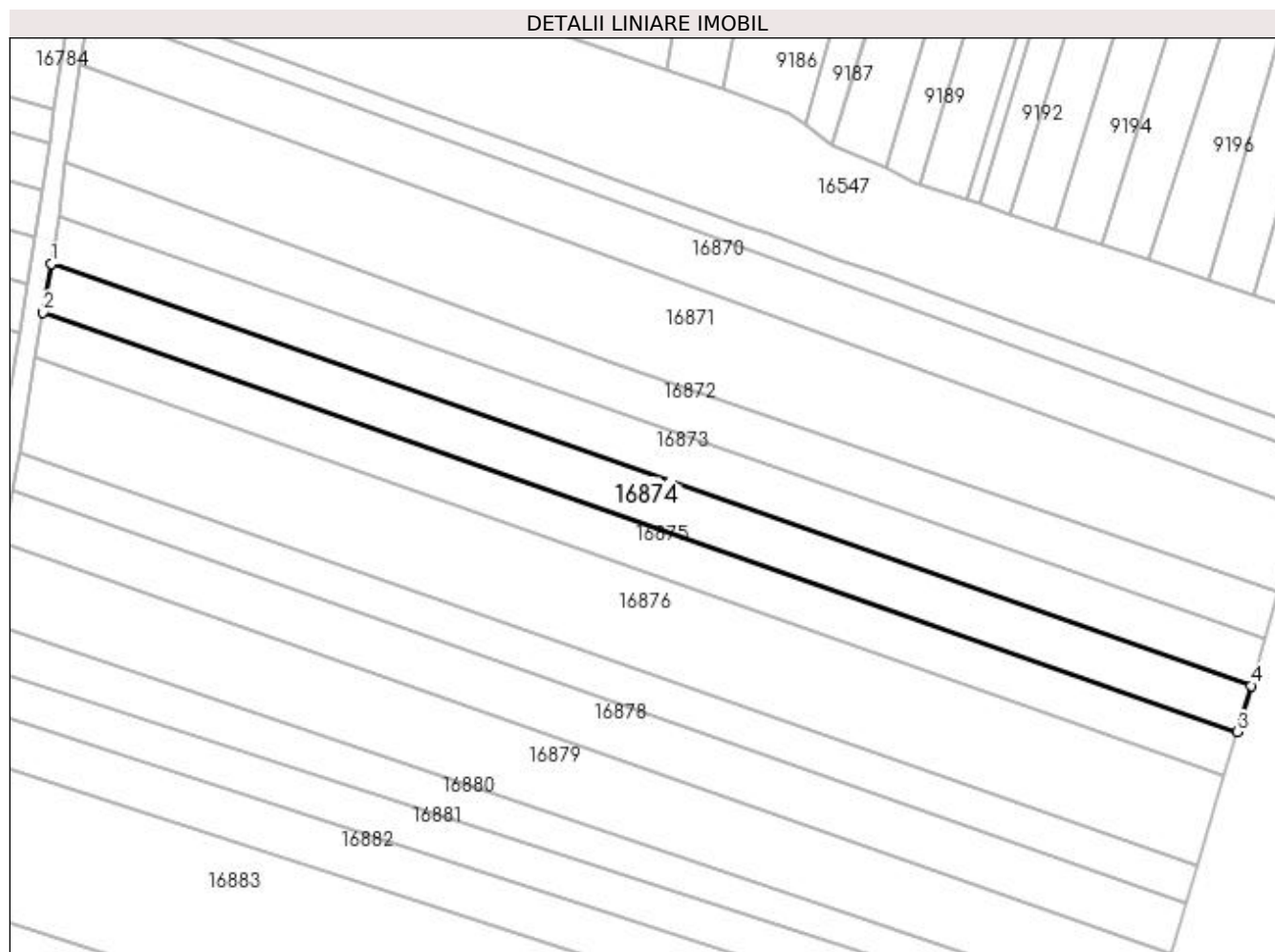
Inscrieri privind dezmembramintele dreptului de proprietate, drepturi reale de garanție și sarcini	Referințe
NU SUNT	

Anexa Nr. 1 La Partea I

Teren

Nr cadastral	Suprafața (mp)*	Observații / Referințe
	2.500	

* Suprafața este determinată în planul de proiecție Stereo 70.



Date referitoare la teren

Crt	Categorie folosință	Intra vilan	Suprafața (mp)	Tarla	Parcelă	Nr. topo	Observații / Referințe
1	arabil	NU	2.500	77	5	-	

Lungime Segmente

1) Valorile lungimilor segmentelor sunt obținute din proiecție în plan.

Punct început	X / Y	Punct sfârșit	X / Y	Lungime segment (** (m)
1	428.573,625 295.217,275	2	428.571,968 295.207,523	9.892
2	428.571,968 295.207,523	3	428.813,32 295.122,729	255.814
3	428.813,32 295.122,729	4	428.816,101 295.132,087	9.762
4	428.816,101 295.132,087	1	428.573,625 295.217,275	257.005

**** Lungimile segmentelor sunt determinate în planul de proiecție Stereo 70 și sunt rotunjite la 1 milimetru.**

***** Distanța dintre puncte este formată din segmente cumulate ce sunt mai mici decât valoarea 1 milimetru.**

**DATE DESPRE IMOBILUL NR. 16875**

Oficiul de Cadastru și Publicitate Imobiliară DOLJ
Biroul de Cadastru și Publicitate Imobiliară Craiova

A. Partea I. Descrierea imobilului

TEREN Extravilan

Adresa: Jud. Dolj, T77, P6

Nr. Crt	Nr cadastral Nr. topografic	Suprafața* (mp)	Observații / Referințe
A1		2.300	Sector cadastral:22 Teren neimprejmuit;

B. Partea II. Proprietari și acte

Inscrieri privitoare la dreptul de proprietate și alte drepturi reale	Referințe
/	
Act Administrativ nr. TDP 1740-45084, din 19/11/1999 emis de COMISIA JUDETEANA DOLJ;	
B1	A1
Intabulare, drept de PROPRIETATE, dobândit prin Reconstituire, cota actuala 1/1, cota initiala 1/1	
1) OLTEANU ELENA	
2) BARBU MIRCEA, LIPSĂ CNP	
3) BĂRBULESCU COSTICĂ, LIPSĂ CNP	

C. Partea III. SARCINI .

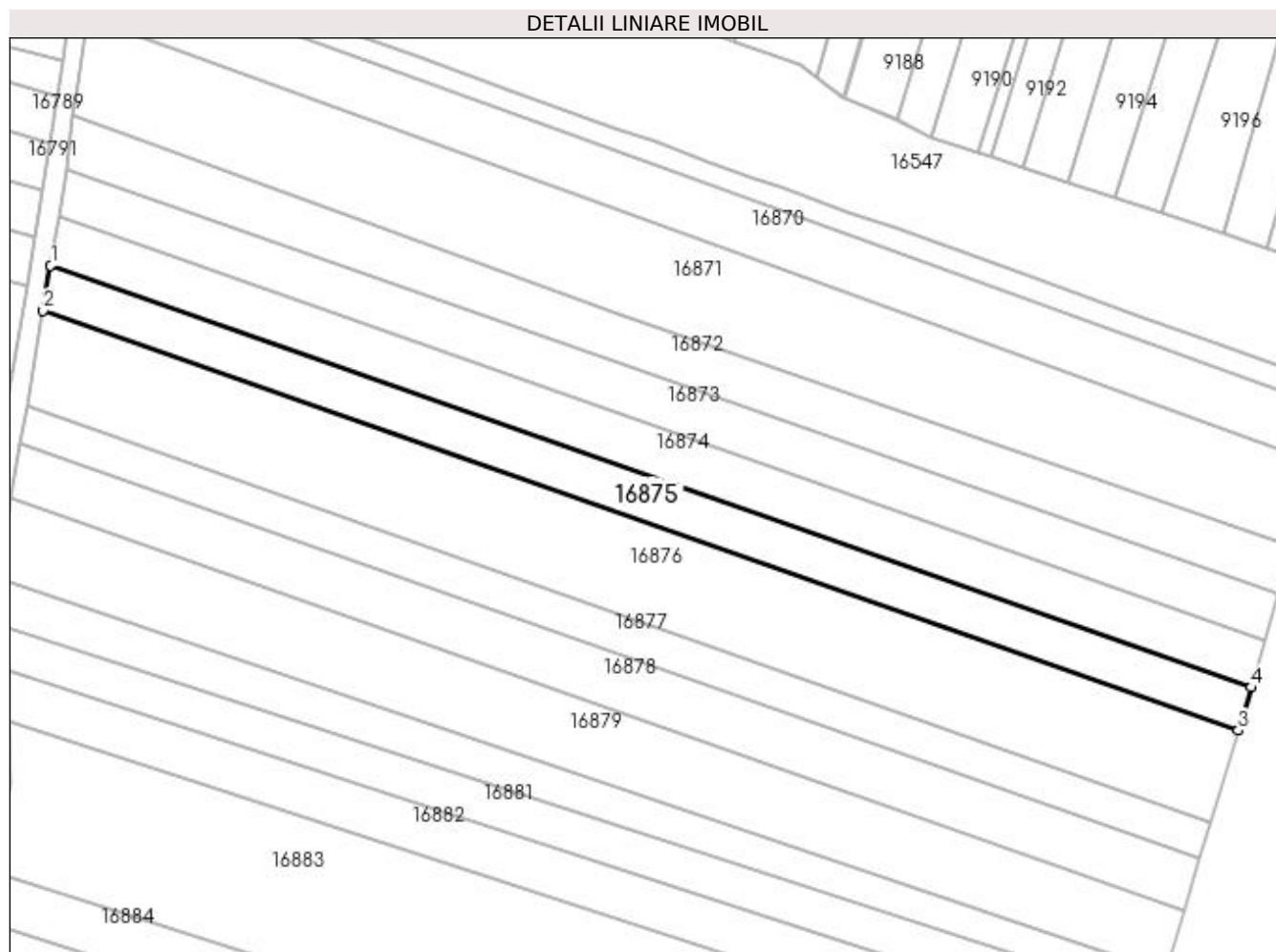
Inscrieri privind dezmembramintele dreptului de proprietate, drepturi reale de garanție și sarcini	Referințe
NU SUNT	

Anexa Nr. 1 La Partea I

Teren

Nr cadastral	Suprafața (mp)*	Observații / Referințe
	2.300	

* Suprafața este determinată în planul de proiecție Stereo 70.



Date referitoare la teren

Crt	Categorie folosință	Intra vilan	Suprafața (mp)	Tarla	Parcelă	Nr. topo	Observații / Referințe
1	arabil	NU	2.300	77	6	-	

Lungime Segmente

1) Valorile lungimilor segmentelor sunt obținute din proiecție în plan.

Punct început	X / Y	Punct sfârșit	X / Y	Lungime segment (** (m)
1	428.571,968 295.207,523	2	428.570,436 295.198,511	9.141
2	428.570,436 295.198,511	3	428.810,749 295.114,082	254.713
3	428.810,749 295.114,082	4	428.813,32 295.122,729	9.021
4	428.813,32 295.122,729	1	428.571,968 295.207,523	255.814

**** Lungimile segmentelor sunt determinate în planul de proiecție Stereo 70 și sunt rotunjite la 1 milimetru.**

***** Distanța dintre puncte este formată din segmente cumulate ce sunt mai mici decât valoarea 1 milimetru.**

**DATE DESPRE IMOBILUL NR. 16876**

Oficiul de Cadastru și Publicitate Imobiliară DOLJ
Biroul de Cadastru și Publicitate Imobiliară Craiova

A. Partea I. Descrierea imobilului

TEREN Extravilan

Adresa: Jud. Dolj, T77, P7

Nr. Crt	Nr cadastral Nr. topografic	Suprafața* (mp)	Observații / Referințe
A1		4.900	Sector cadastral:22 Teren neimprejmuit;

B. Partea II. Proprietari și acte

Inscrieri privitoare la dreptul de proprietate și alte drepturi reale	Referințe
/	
Act Administrativ nr. TDP 18279, din 22/05/2014 emis de COMISIA JUDETEANA DOLJ;	
B1	A1
Intabulare, drept de PROPRIETATE, dobandit prin Reconstituire, cota actuala 1/1, cota initiala 1/1 1) OANCE VASILE, LIPSĂ CNP	

C. Partea III. SARCINI .

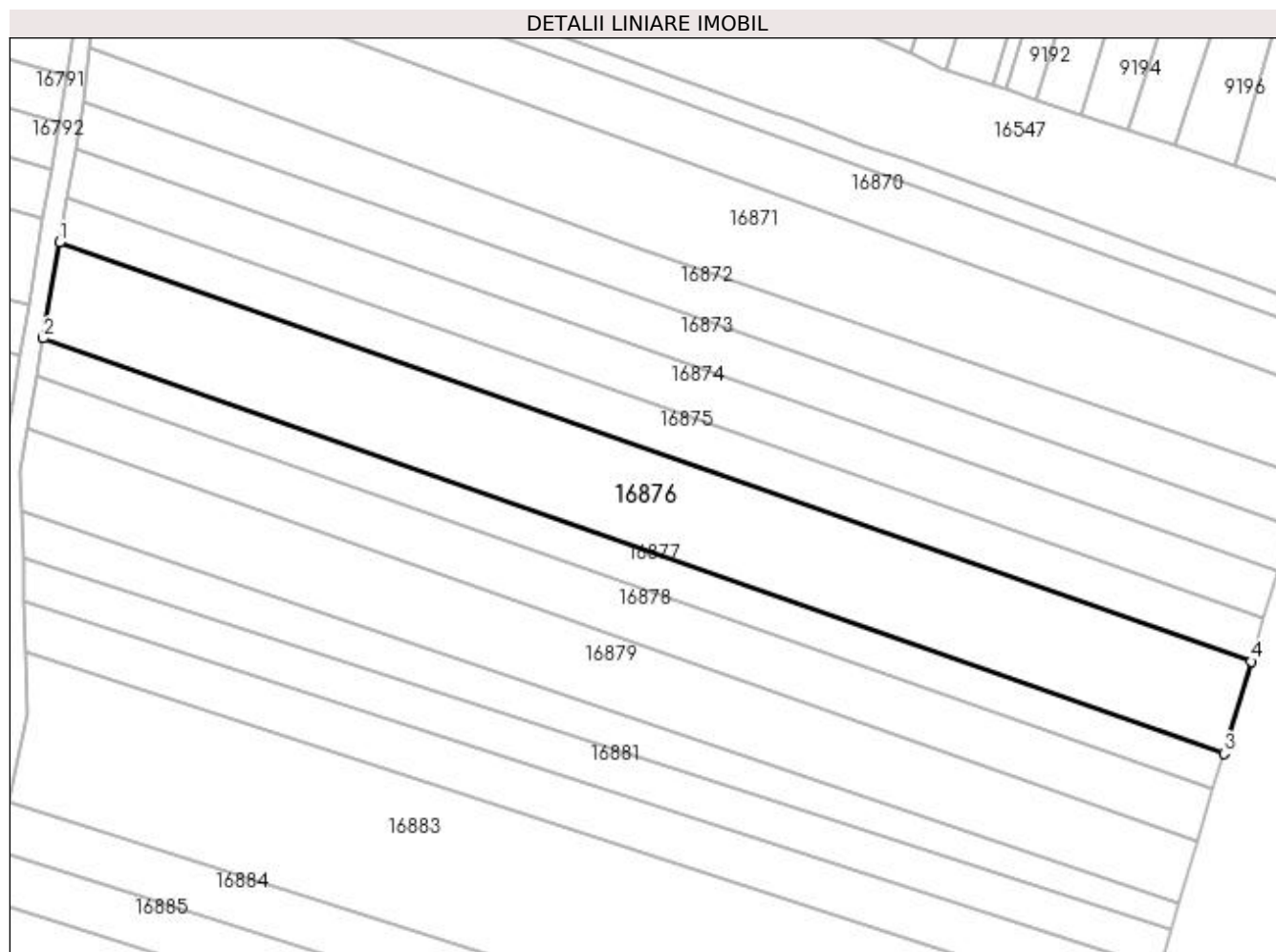
Inscrieri privind dezmembramintele dreptului de proprietate, drepturi reale de garanție și sarcini	Referințe
NU SUNT	

Anexa Nr. 1 La Partea I

Teren

Nr cadastral	Suprafața (mp)*	Observații / Referințe
	4.900	

* Suprafața este determinată în planul de proiecție Stereo 70.



Date referitoare la teren

Crt	Categorie folosință	Intravilan	Suprafața (mp)	Tarla	Parcelă	Nr. topo	Observații / Referințe
1	arabil	NU	4.900	77	7	-	

Lungime Segmente

1) Valorile lungimilor segmentelor sunt obținute din proiecție în plan.

Punct început	X / Y	Punct sfârșit	X / Y	Lungime segment (** (m)
1	428.570,436 295.198,511	2	428.567,151 295.179,18	19.608
2	428.567,151 295.179,18	3	428.805,236 295.095,534	252.351
3	428.805,236 295.095,534	4	428.810,749 295.114,082	19.35
4	428.810,749 295.114,082	1	428.570,436 295.198,511	254.713

**** Lungimile segmentelor sunt determinate în planul de proiecție Stereo 70 și sunt rotunjite la 1 milimetru.**

***** Distanța dintre puncte este formată din segmente cumulate ce sunt mai mici decât valoarea 1 milimetru.**

**DATE DESPRE IMOBILUL NR. 16877**

Oficiul de Cadastru și Publicitate Imobiliară DOLJ
Biroul de Cadastru și Publicitate Imobiliară Craiova

A. Partea I. Descrierea imobilului

TEREN Extravilan

Adresa: Jud. Dolj, T77, P8

Nr. Crt	Nr cadastral Nr. topografic	Suprafața* (mp)	Observații / Referințe
A1		1.900	Sector cadastral:22 Teren neimprejmuit;

B. Partea II. Proprietari și acte

Inscrieri privitoare la dreptul de proprietate și alte drepturi reale	Referințe
/	
Act Administrativ nr. TDP 255-42780, din 13/02/1995 emis de COMISIA JUDETEANA DOLJ;	
B1	A1
Intabulare, drept de PROPRIETATE, dobândit prin Reconstituire, cota actuala 1/1, cota initiala 1/1 1) CALDARUSE MARIN, LIPSĂ CNP	

C. Partea III. SARCINI .

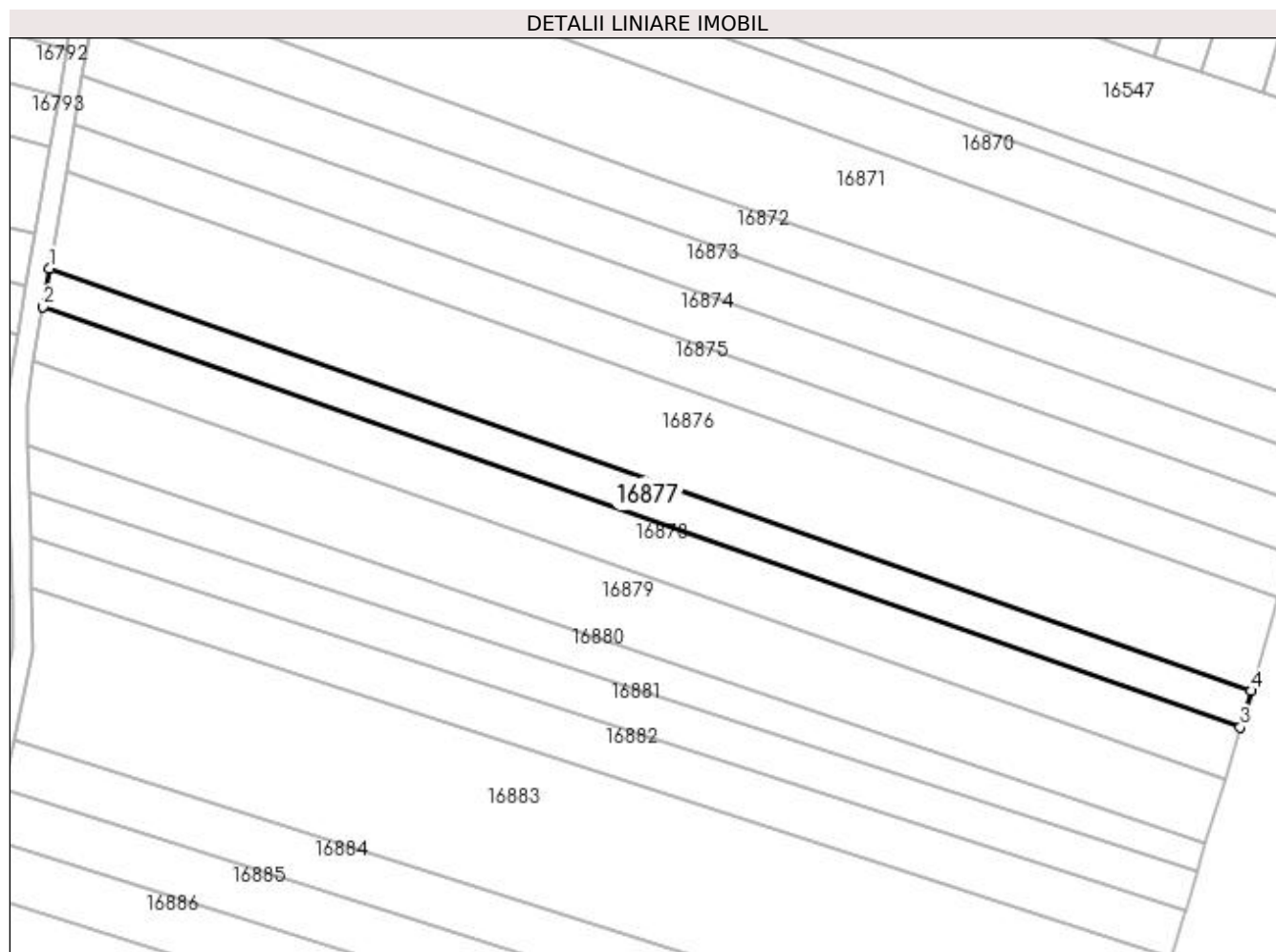
Inscrieri privind dezmembramintele dreptului de proprietate, drepturi reale de garanție și sarcini	Referințe
NU SUNT	

Anexa Nr. 1 La Partea I

Teren

Nr cadastral	Suprafața (mp)*	Observații / Referințe
	1.900	

* Suprafața este determinată în planul de proiecție Stereo 70.



Date referitoare la teren

Crt	Categorie folosință	Intra vilan	Suprafața (mp)	Tarla	Parcelă	Nr. topo	Observații / Referințe
1	arabil	NU	1.900	77	8	-	

Lungime Segmente

1) Valorile lungimilor segmentelor sunt obținute din proiecție în plan.

Punct început	X / Y	Punct sfârșit	X / Y	Lungime segment (** (m)
1	428.567,151 295.179,18	2	428.565,869 295.171,636	7.653
2	428.565,869 295.171,636	3	428.803,084 295.088,295	251.43
3	428.803,084 295.088,295	4	428.805,236 295.095,534	7.552
4	428.805,236 295.095,534	1	428.567,151 295.179,18	252.351

**** Lungimile segmentelor sunt determinate în planul de proiecție Stereo 70 și sunt rotunjite la 1 milimetru.**

***** Distanța dintre puncte este formată din segmente cumulate ce sunt mai mici decât valoarea 1 milimetru.**

**DATE DESPRE IMOBILUL NR. 16878**

Oficiul de Cadastru și Publicitate Imobiliară DOLJ
Biroul de Cadastru și Publicitate Imobiliară Craiova

A. Partea I. Descrierea imobilului

TEREN Extravilan

Adresa: Jud. Dolj, T77, P9

Nr. Crt	Nr cadastral Nr. topografic	Suprafața* (mp)	Observații / Referințe
A1		2.700	Sector cadastral:22 Teren neimprejmuit;

B. Partea II. Proprietari și acte

Inscrieri privitoare la dreptul de proprietate și alte drepturi reale		Referințe
/		
Act Notarial nr. CM NR.14, din 19/03/2021 emis de N.P. NEAGOE MONICA (TDP 468-4024 DIN 11-10-1995 EMIS DE COMISIA JUDETEANA DOLJ);		
B1	Intabulare, drept de PROPRIETATE, dobandit prin Succesiune, cota actuala 1/1, cota initiala 1/1 1) ALECU DUMITRU	A1

C. Partea III. SARCINI .

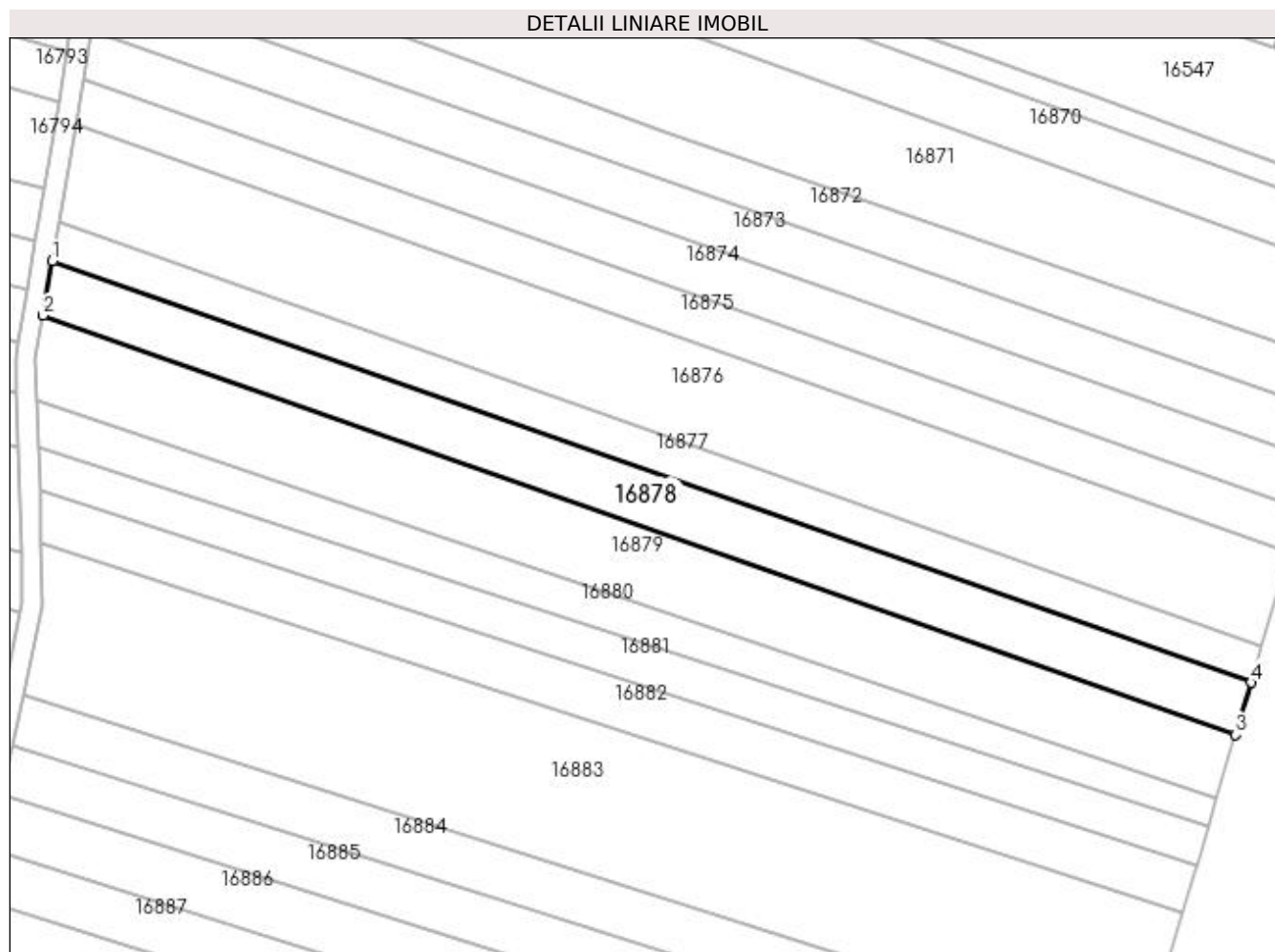
Inscrieri privind dezmembramintele dreptului de proprietate, drepturi reale de garanție și sarcini	Referințe
NU SUNT	

Anexa Nr. 1 La Partea I

Teren

Nr cadastral	Suprafața (mp)*	Observații / Referințe
	2.700	

* Suprafața este determinată în planul de proiecție Stereo 70.



Date referitoare la teren

Crt	Categorie folosință	Intra vilan	Suprafața (mp)	Tarla	Parcelă	Nr. topo	Observații / Referințe
1	arabil	NU	2.700	77	9	-	

Lungime Segmente

1) Valorile lungimilor segmentelor sunt obținute din proiecție în plan.

Punct început	X / Y	Punct sfârșit	X / Y	Lungime segment (** (m)
1	428.565,869 295.171,636	2	428.564,039 295.160,867	10.923
2	428.564,039 295.160,867	3	428.800,013 295.077,962	250.114
3	428.800,013 295.077,962	4	428.803,084 295.088,295	10.78
4	428.803,084 295.088,295	1	428.565,869 295.171,636	251.43

**** Lungimile segmentelor sunt determinate în planul de proiecție Stereo 70 și sunt rotunjite la 1 milimetru.**

***** Distanța dintre puncte este formată din segmente cumulate ce sunt mai mici decât valoarea 1 milimetru.**

**DATE DESPRE IMOBILUL NR. 16879**

Oficiul de Cadastru și Publicitate Imobiliară DOLJ
Biroul de Cadastru și Publicitate Imobiliară Craiova

A. Partea I. Descrierea imobilului

TEREN Extravilan

Adresa: Jud. Dolj, T77, P10

Nr. Crt	Nr cadastral Nr. topografic	Suprafața* (mp)	Observații / Referințe
A1		Din acte: 4.000 Masurata: 3.642	Sector cadastral:22 Teren neimprejmuit;

B. Partea II. Proprietari și acte

Inscrieri privitoare la dreptul de proprietate și alte drepturi reale		Referințe
/		
Act Administrativ nr. TDP 262-42780, din 14/02/1995 emis de COMISIA JUDETEANA DOLJ;		
B1	Intabulare, drept de PROPRIETATE, dobandit prin Reconstituire, cota actuala 1/1, cota initiala 1/1 1) NITU VASILE , LIPSĂ CNP 2) NITU MARIN , LIPSĂ CNP 3) NITU STEFAN , LIPSĂ CNP	A1

C. Partea III. SARCINI .

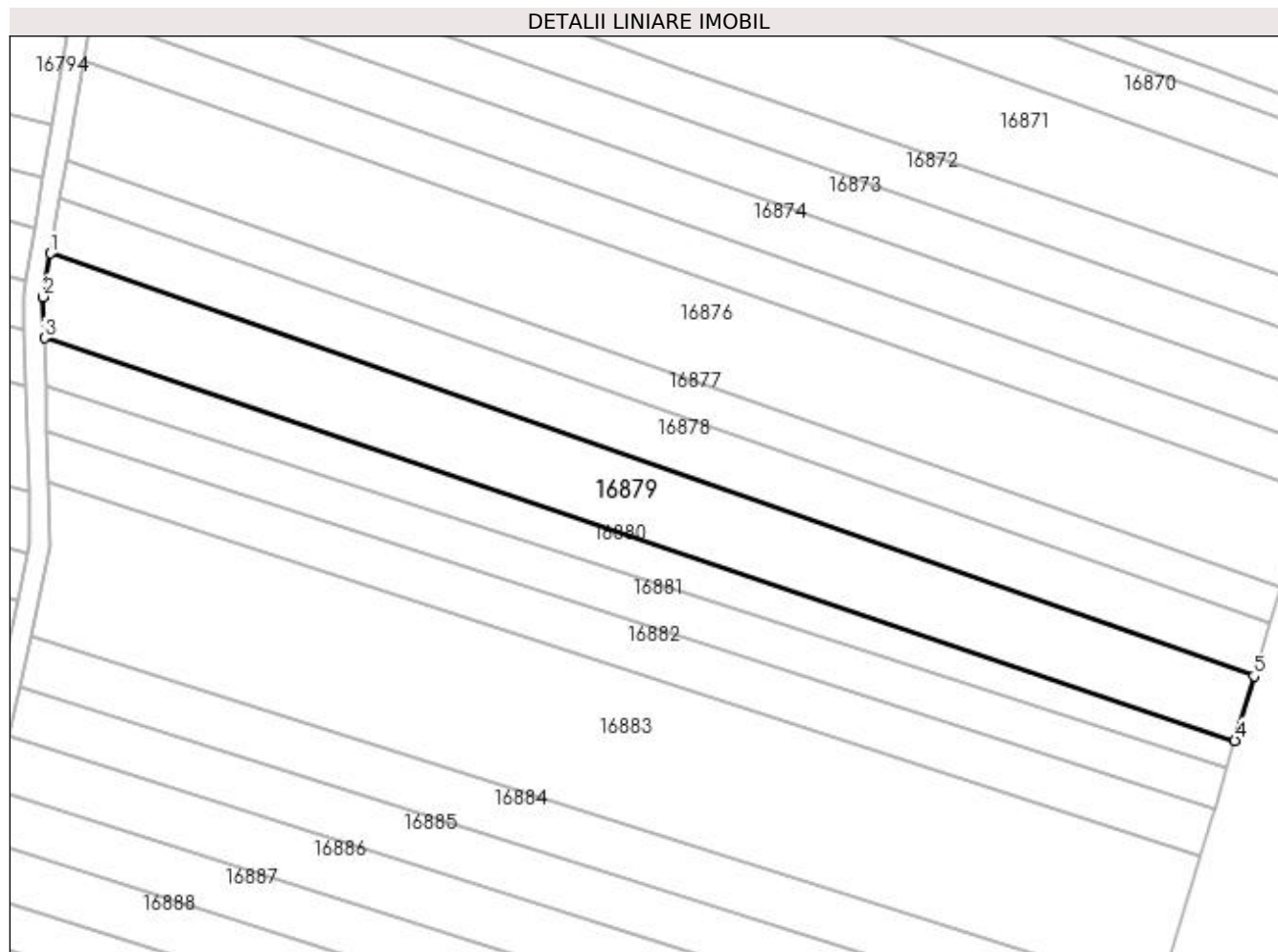
Inscrieri privind dezmembramintele dreptului de proprietate, drepturi reale de garanție și sarcini	Referințe
NU SUNT	

Anexa Nr. 1 La Partea I

Teren

Nr cadastral	Suprafața (mp)*	Observații / Referințe
	Din acte: 4.000 Masurata: 3.642	

* Suprafața este determinată în planul de proiecție Stereo 70.



Date referitoare la teren

Crt	Categorie folosință	Intra vilan	Suprafața (mp)	Tarla	Parcelă	Nr. topo	Observații / Referințe
1	vie	NU	1.400	77	10	-	
2	arabil	NU	2.242	77	10	-	

Lungime Segmente

1) Valorile lungimilor segmentelor sunt obținute din proiecție în plan.

Punct început	X / Y	Punct sfârșit	X / Y	Lungime segment (** (m)
1	428.564,039 295.160,867	2	428.562,59 295.152,345	8.644
2	428.562,59 295.152,345	3	428.562,823 295.144,25	8.098
3	428.562,823 295.144,25	4	428.796,255 295.065,32	246.415
4	428.796,255 295.065,32	5	428.800,013 295.077,962	13.189

Punct început	X / Y	Punct sfârșit	X / Y	Lungime segment (** (m)
5	428.800,013 295.077,962	1	428.564,039 295.160,867	250.114

** Lungimile segmentelor sunt determinate în planul de proiecție Stereo 70 și sunt rotunjite la 1 milimetru.

*** Distanța dintre puncte este formată din segmente cumulate ce sunt mai mici decât valoarea 1 milimetru.

**DATE DESPRE IMOBILUL NR. 16880**

Oficiul de Cadastru și Publicitate Imobiliară DOLJ
Biroul de Cadastru și Publicitate Imobiliară Craiova

A. Partea I. Descrierea imobilului

TEREN Extravilan

Adresa: Jud. Dolj, T77, P11

Nr. Crt	Nr cadastral Nr. topografic	Suprafața* (mp)	Observații / Referințe
A1		Din acte: 1.900 Masurata: 1.768	Sector cadastral:22 Teren neimprejmit;

B. Partea II. Proprietari și acte

Inscrieri privitoare la dreptul de proprietate și alte drepturi reale	Referințe
/	
Act Administrativ nr. TDP 906-46046, din 17/04/1997 emis de COMISIA JUDETEANA DOLJ (CERTIFICAT DECES SERIA DA NR.976018);	
B1	A1
Intabulare, drept de PROPRIETATE, dobandit prin Reconstituire, cota actuala 1/1, cota initiala 1/1	
1) PAPA ION , LIPSĂ CNP DEFUNCT:Da	
2) PAPA MARIA , LIPSĂ CNP	
3) GRERE TINCA , LIPSĂ CNP	
4) PAPA ELENA , LIPSĂ CNP	

C. Partea III. SARCINI .

Inscrieri privind dezmembramintele dreptului de proprietate, drepturi reale de garanție și sarcini	Referințe
NU SUNT	

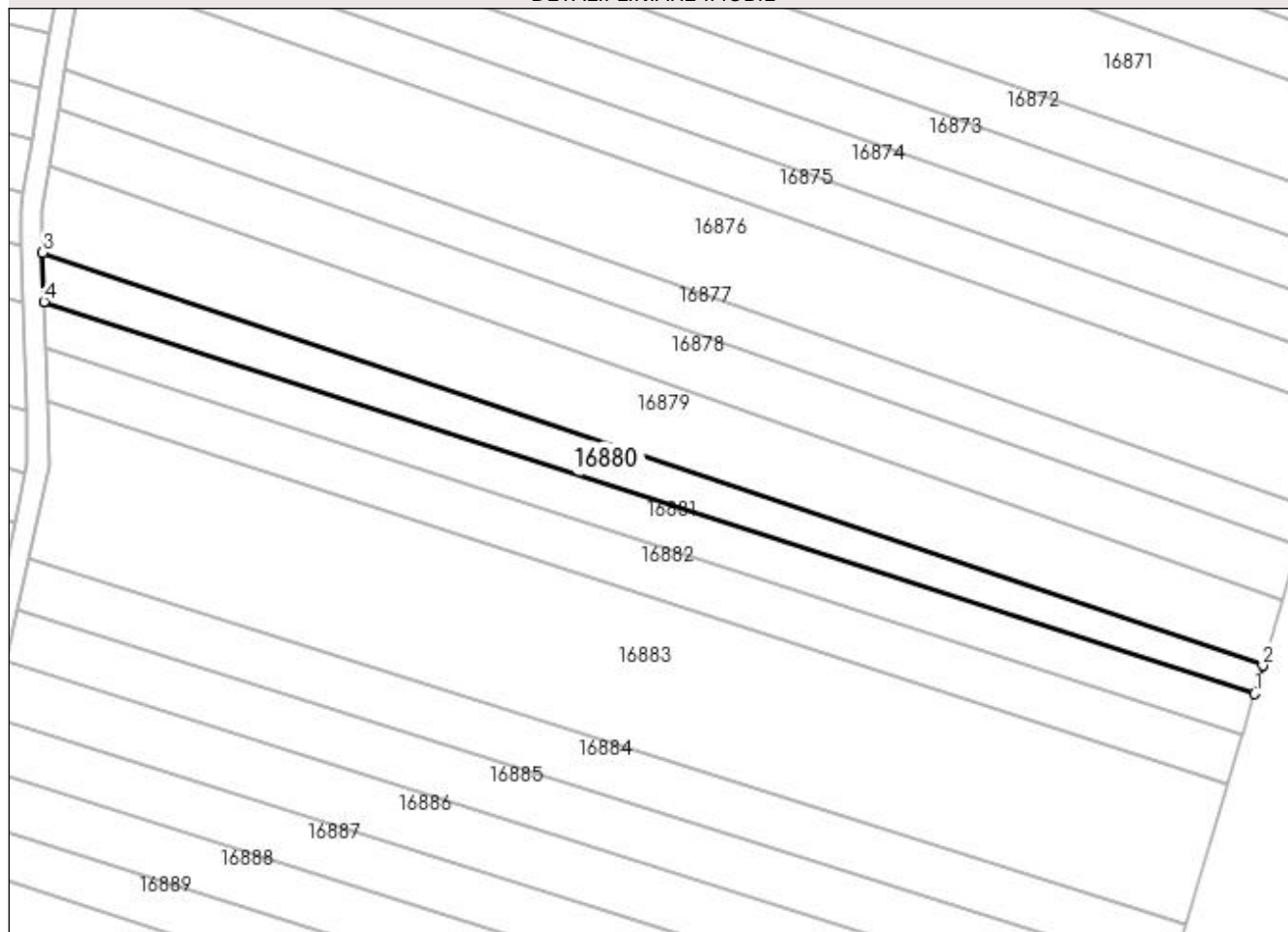
Anexa Nr. 1 La Partea I

Teren

Nr cadastral	Suprafața (mp)*	Observații / Referințe
	Din acte: 1.900 Masurata: 1.768	

* Suprafața este determinată în planul de proiecție Stereo 70.

DETALII LINIARE IMOBIL



Date referitoare la teren

Crt	Categorie folosință	Intra vilan	Suprafața (mp)	Tarla	Parcelă	Nr. topo	Observații / Referințe
1	arabil	NU	1.768	77	11	-	

Lungime Segmente

1) Valorile lungimilor segmentelor sunt obținute din proiecție în plan.

Punct început	X / Y	Punct sfârșit	X / Y	Lungime segment (** (m)
1	428.794,654 295.059,933	2	428.796,255 295.065,32	5.621
2	428.796,255 295.065,32	3	428.562,823 295.144,25	246.415
3	428.562,823 295.144,25	4	428.563,093 295.134,872	9.381
4	428.563,093 295.134,872	1	428.794,654 295.059,933	243.385

**** Lungimile segmentelor sunt determinate în planul de proiecție Stereo 70 și sunt rotunjite la 1 milimetru.**

***** Distanța dintre puncte este formată din segmente cumulate ce sunt mai mici decât valoarea 1 milimetru.**

**DATE DESPRE IMOBILUL NR. 16881**

Oficiul de Cadastru și Publicitate Imobiliară DOLJ
Biroul de Cadastru și Publicitate Imobiliară Craiova

A. Partea I. Descrierea imobilului

TEREN Extravilan

Adresa: Jud. Dolj, T77, P12

Nr. Crt	Nr cadastral Nr. topografic	Suprafața* (mp)	Observații / Referințe
A1		Din acte: 2.100 Masurata: 2.000	Sector cadastral:22 Teren neimprejmuit;

B. Partea II. Proprietari și acte

Inscrieri privitoare la dreptul de proprietate și alte drepturi reale		Referințe
/		
Act Notarial nr. CM NR.140, din 05/05/2006 emis de N.P. TUDOR MARINELA-DANIELA (TDP 464-46024 DIN 09-10-1995 EMIS DE COMISIA JUDETEANA DOLJ);		
B1	Intabulare, drept de PROPRIETATE, dobandit prin Succesiune, cota actuala 1/1, cota initiala 1/1 1) VINTILA CONSTANTA	A1

C. Partea III. SARCINI .

Inscrieri privind dezmembramintele dreptului de proprietate, drepturi reale de garanție și sarcini	Referințe
NU SUNT	

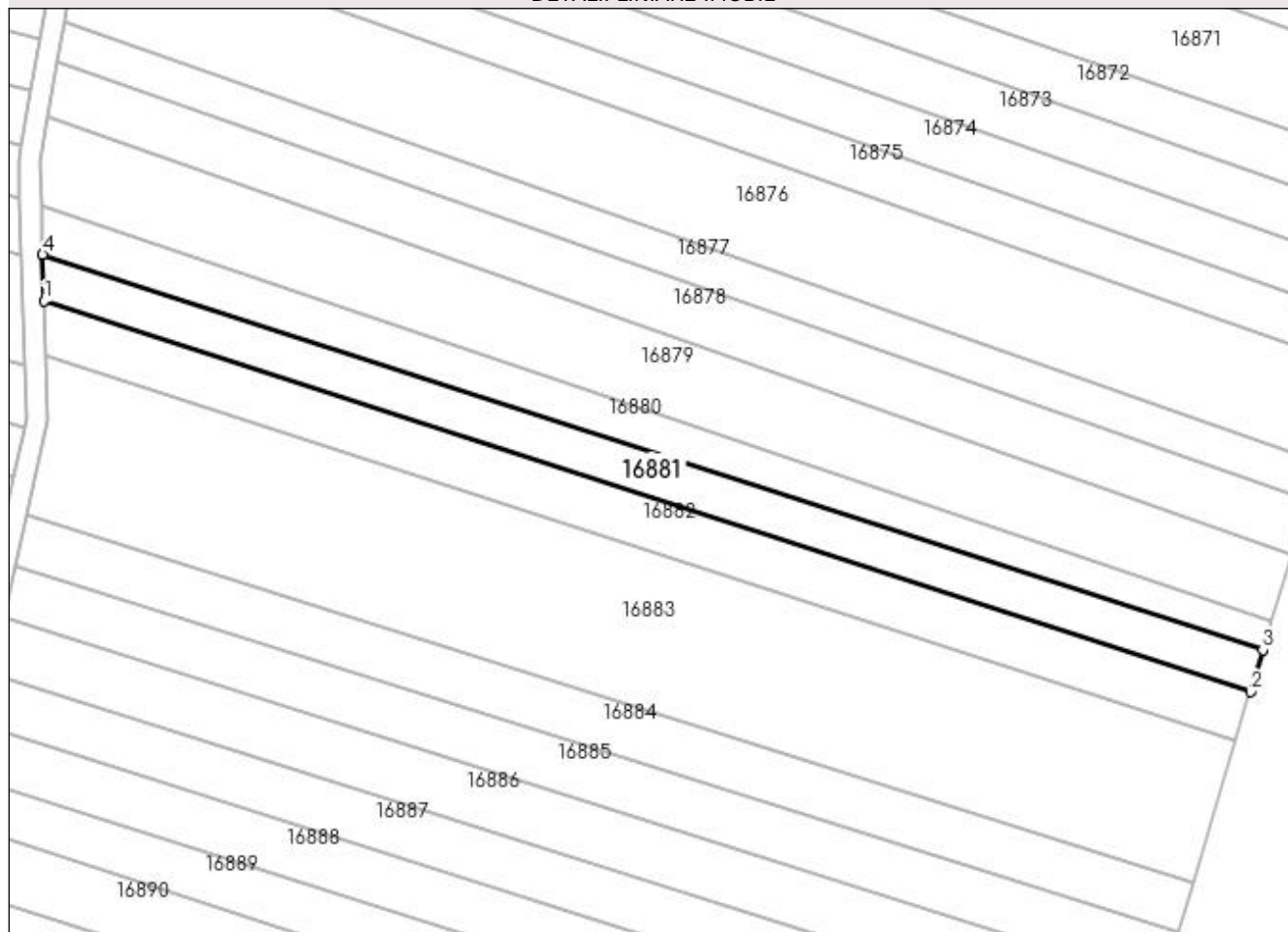
Anexa Nr. 1 La Partea I

Teren

Nr cadastral	Suprafața (mp)*	Observații / Referințe
	Din acte: 2.100 Masurata: 2.000	

* Suprafața este determinată în planul de proiecție Stereo 70.

DETALII LINIARE IMOBIL



Date referitoare la teren

Crt	Categorie folosință	Intra vilan	Suprafața (mp)	Tarla	Parcelă	Nr. topo	Observații / Referințe
1	arabil	NU	2.000	77	12	-	

Lungime Segmente

1) Valorile lungimilor segmentelor sunt obținute din proiecție în plan.

Punct început	X / Y	Punct sfârșit	X / Y	Lungime segment (** (m)
1	428.563,345 295.126,105	2	428.792,299 295.052,009	240.645
2	428.792,299 295.052,009	3	428.794,654 295.059,933	8.266
3	428.794,654 295.059,933	4	428.563,093 295.134,872	243.385
4	428.563,093 295.134,872	1	428.563,345 295.126,105	8.771

**** Lungimile segmentelor sunt determinate în planul de proiecție Stereo 70 și sunt rotunjite la 1 milimetru.**

***** Distanța dintre puncte este formată din segmente cumulate ce sunt mai mici decât valoarea 1 milimetru.**

**DATE DESPRE IMOBILUL NR. 16882**

Oficiul de Cadastru și Publicitate Imobiliară DOLJ
Biroul de Cadastru și Publicitate Imobiliară Craiova

A. Partea I. Descrierea imobilului

TEREN Extravilan

Adresa: Jud. Dolj, T77, P13

Nr. Crt	Nr cadastral Nr. topografic	Suprafața* (mp)	Observații / Referințe
A1		2.300	Sector cadastral:22 Teren neimprejmuit;

B. Partea II. Proprietari și acte

Inscrieri privitoare la dreptul de proprietate și alte drepturi reale	Referințe
/	
Act Administrativ nr. TDP 904-46046, din 17/04/1997 emis de COMISIA JUDETEANA DOLJ;	
B1	A1
Intabulare, drept de PROPRIETATE, dobândit prin Reconstituire, cota actuala 1/1, cota initiala 1/1 1) MITRACHE DUMITRU, LIPSĂ CNP	

C. Partea III. SARCINI .

Inscrieri privind dezmembramintele dreptului de proprietate, drepturi reale de garanție și sarcini	Referințe
NU SUNT	

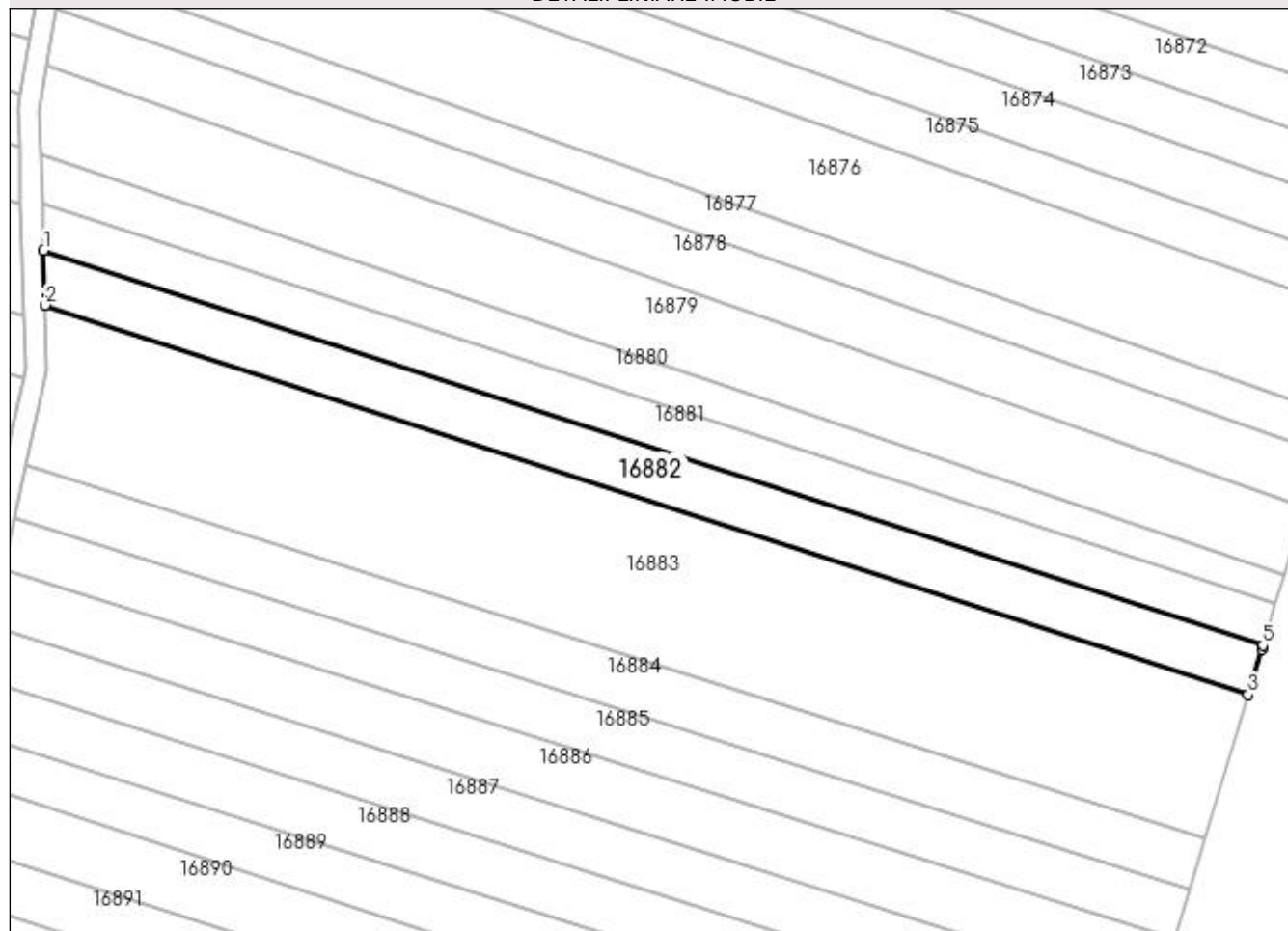
Anexa Nr. 1 La Partea I

Teren

Nr cadastral	Suprafața (mp)*	Observații / Referințe
	2.300	

* Suprafața este determinată în planul de proiecție Stereo 70.

DETALII LINIARE IMOBIL



Date referitoare la teren

Crt	Categorie folosință	Intra vilan	Suprafața (mp)	Tarla	Parcelă	Nr. topo	Observații / Referințe
1	arabil	NU	2.300	77	13	-	

Lungime Segmente

1) Valorile lungimilor segmentelor sunt obținute din proiecție în plan.

Punct început	X / Y	Punct sfârșit	X / Y	Lungime segment (** (m)
1	428.563,345 295.126,105	2	428.563,639 295.115,896	10.213
2	428.563,639 295.115,896	3	428.789,514 295.042,796	237.41
3	428.789,514 295.042,796	4	428.792,086 295.051,292	8.876
4	428.792,086 295.051,292	5	428.792,299 295.052,009	0.748
5	428.792,299 295.052,009	1	428.563,345 295.126,105	240.645

**** Lungimile segmentelor sunt determinate în planul de proiecție Stereo 70 și sunt rotunjite la 1 milimetru.**

***** Distanța dintre puncte este formată din segmente cumulate ce sunt mai mici decât valoarea 1 milimetru.**

**DATE DESPRE IMOBILUL NR. 16883**

Oficiul de Cadastru și Publicitate Imobiliară DOLJ
Biroul de Cadastru și Publicitate Imobiliară Craiova

A. Partea I. Descrierea imobilului

TEREN Extravilan

Adresa: Jud. Dolj, T77, P14

Nr. Crt	Nr cadastral Nr. topografic	Suprafața* (mp)	Observații / Referințe
A1		Din acte: 7.000 Masurata: 6.779	Sector cadastral:22 Teren neimprejmuit;

B. Partea II. Proprietari și acte

Inscrieri privitoare la dreptul de proprietate și alte drepturi reale		Referințe
/		
Act Notarial nr. ACT PARTAJ AUT.2217, din 28/06/1998 emis de N.P. GAGEATU ILIE;		
B1	Intabulare, drept de PROPRIETATE, dobandit prin lesire Din Indiviziune, cota actuala 1/1, cota initiala 1/1 1) RADU GHIORGHITA, LIPSĂ CNP	A1

C. Partea III. SARCINI .

Inscrieri privind dezmembramintele dreptului de proprietate, drepturi reale de garanție și sarcini	Referințe
NU SUNT	

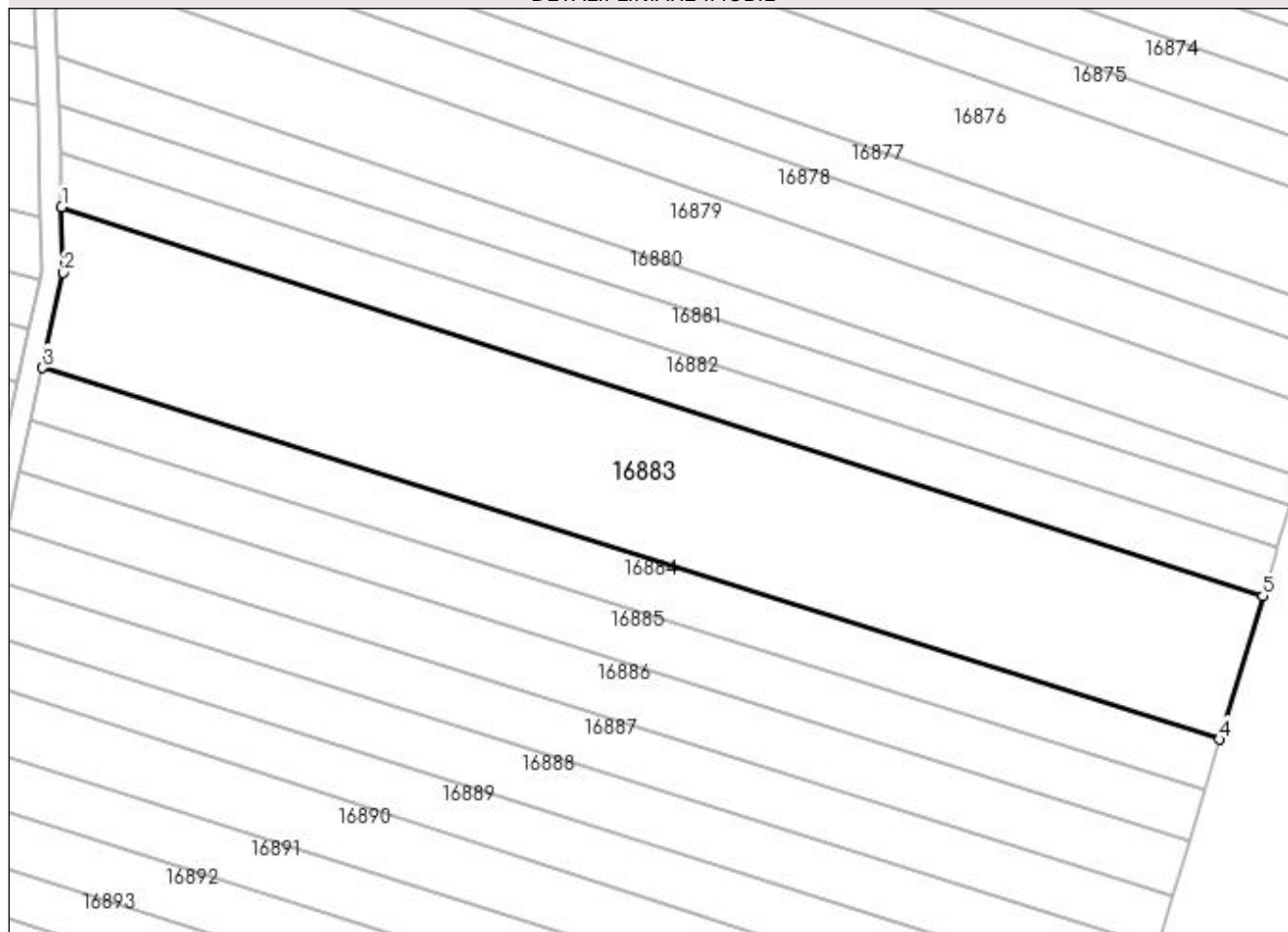
Anexa Nr. 1 La Partea I

Teren

Nr cadastral	Suprafața (mp)*	Observații / Referințe
	Din acte: 7.000 Masurata: 6.779	

* Suprafața este determinată în planul de proiecție Stereo 70.

DETALII LINIARE IMOBIL



Date referitoare la teren

Crt	Categorie folosință	Intra vilan	Suprafața (mp)	Tarla	Parcelă	Nr. topo	Observații / Referințe
1	vie	NU	1.100	77	14	-	
2	arabil	NU	5.679	77	14	-	

Lungime Segmente

1) Valorile lungimilor segmentelor sunt obținute din proiecție în plan.

Punct început	X / Y	Punct sfârșit	X / Y	Lungime segment (** (m)
1	428.563,639 295.115,896	2	428.563,994 295.103,541	12.36
2	428.563,994 295.103,541	3	428.560,072 295.085,695	18.272
3	428.560,072 295.085,695	4	428.781,363 295.015,863	232.048
4	428.781,363 295.015,863	5	428.789,514 295.042,796	28.14

Punct început	X / Y	Punct sfârșit	X / Y	Lungime segment (** (m)
5	428.789,514 295.042,796	1	428.563,639 295.115,896	237.41

** Lungimile segmentelor sunt determinate în planul de proiecție Stereo 70 și sunt rotunjite la 1 milimetru.

*** Distanța dintre puncte este formată din segmente cumulate ce sunt mai mici decât valoarea 1 milimetru.

**DATE DESPRE IMOBILUL NR. 16884**

Oficiul de Cadastru și Publicitate Imobiliară DOLJ
Biroul de Cadastru și Publicitate Imobiliară Craiova

A. Partea I. Descrierea imobilului

TEREN Extravilan

Adresa: Jud. Dolj, T77, P15

Nr. Crt	Nr cadastral Nr. topografic	Suprafața* (mp)	Observații / Referințe
A1		2.300	Sector cadastral:22 Teren neimprejmuit;

B. Partea II. Proprietari și acte

Inscrieri privitoare la dreptul de proprietate și alte drepturi reale	Referințe
/	
Hotarare Judecatoreasca nr. SC NR.14008, din 20/10/2009 emis de JUDECATORIA CRAIOVA;	
B1	Intabulare, drept de PROPRIETATE, dobandit prin Hotarare Judecatoreasca, cota actuala 1/1, cota initiala 1/1 1) JELEASCOV MIHAELA

C. Partea III. SARCINI .

Inscrieri privind dezmembramintele dreptului de proprietate, drepturi reale de garanție și sarcini	Referințe
NU SUNT	

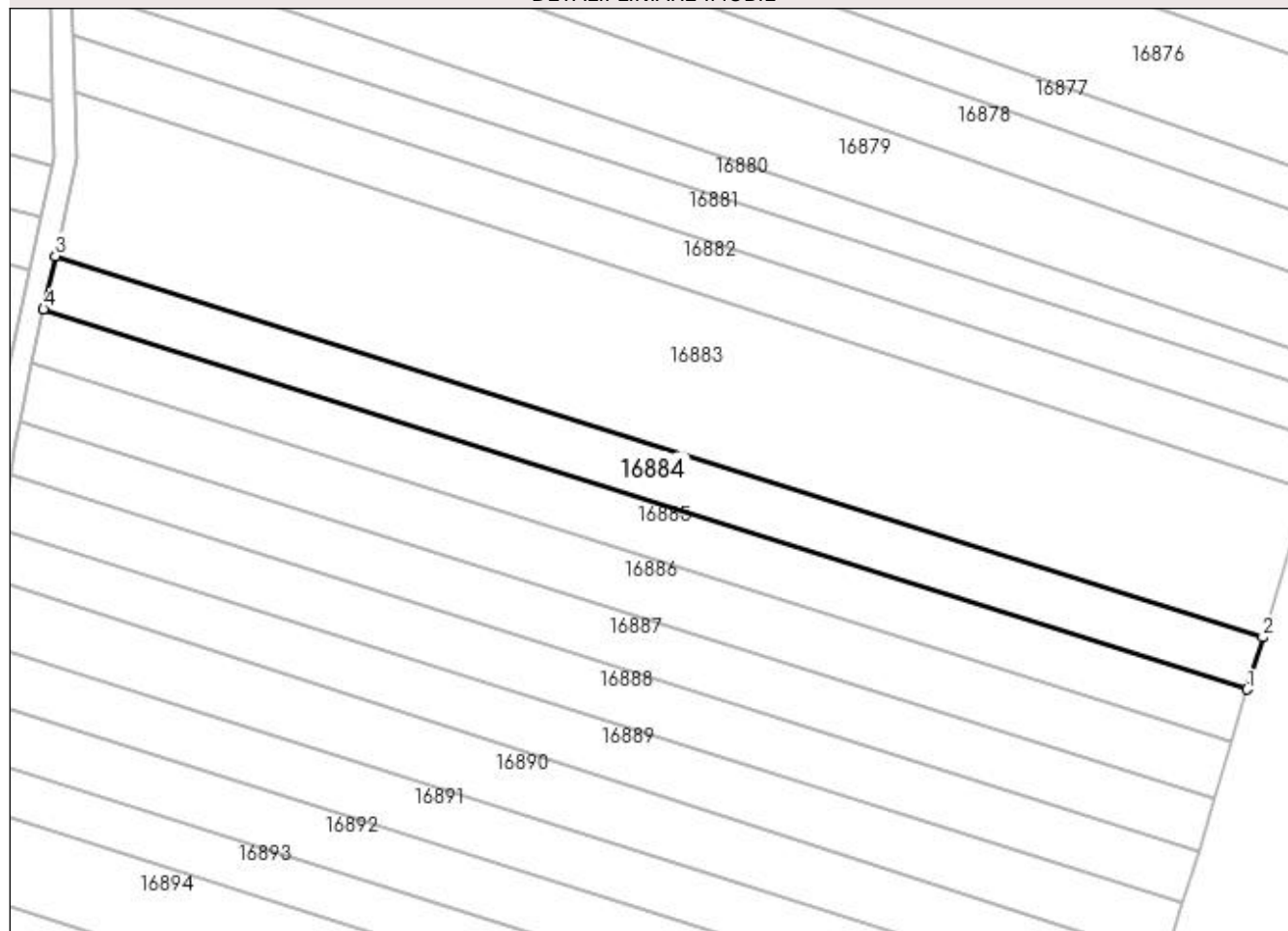
Anexa Nr. 1 La Partea I

Teren

Nr cadastral	Suprafața (mp)*	Observații / Referințe
	2.300	

* Suprafața este determinată în planul de proiecție Stereo 70.

DETALII LINIARE IMOBIL



Date referitoare la teren

Crt	Categorie folosință	Intra vilan	Suprafața (mp)	Tarla	Parcelă	Nr. topo	Observații / Referințe
1	vie	NU	530	77	15	-	
2	arabil	NU	1.770	77	15	-	

Lungime Segmente

1) Valorile lungimilor segmentelor sunt obținute din proiecție în plan.

Punct început	X / Y	Punct sfârșit	X / Y	Lungime segment (** (m)
1	428.778,486 295.006,36	2	428.781,363 295.015,863	9.929
2	428.781,363 295.015,863	3	428.560,072 295.085,695	232.048
3	428.560,072 295.085,695	4	428.557,931 295.075,96	9.968
4	428.557,931 295.075,96	1	428.778,486 295.006,36	231.276

**** Lungimile segmentelor sunt determinate în planul de proiecție Stereo 70 și sunt rotunjite la 1 milimetru.**

***** Distanța dintre puncte este formată din segmente cumulate ce sunt mai mici decât valoarea 1 milimetru.**

**DATE DESPRE IMOBILUL NR. 16885**

Oficiul de Cadastru și Publicitate Imobiliară DOLJ
Biroul de Cadastru și Publicitate Imobiliară Craiova

A. Partea I. Descrierea imobilului

TEREN Extravilan

Adresa: Jud. Dolj, T77, P16

Nr. Crt	Nr cadastral Nr. topografic	Suprafața* (mp)	Observații / Referințe
A1		2.300	Sector cadastral:22 Teren neimprejmuit;

B. Partea II. Proprietari și acte

Inscrieri privitoare la dreptul de proprietate și alte drepturi reale		Referințe
/		
Act Notarial nr. CM NR.260, din 18/11/2022 emis de BNP IONASCU NICOLAE (TDP 453-46024/06-10-1995; CERTIFICAT DECES SERIA DP NR.745091);		
B1	Intabulare, drept de PROPRIETATE, dobandit prin Succesiune, cota actuala 1/1, cota initiala 1/1 1) MITRICĂ DORU	A1

C. Partea III. SARCINI .

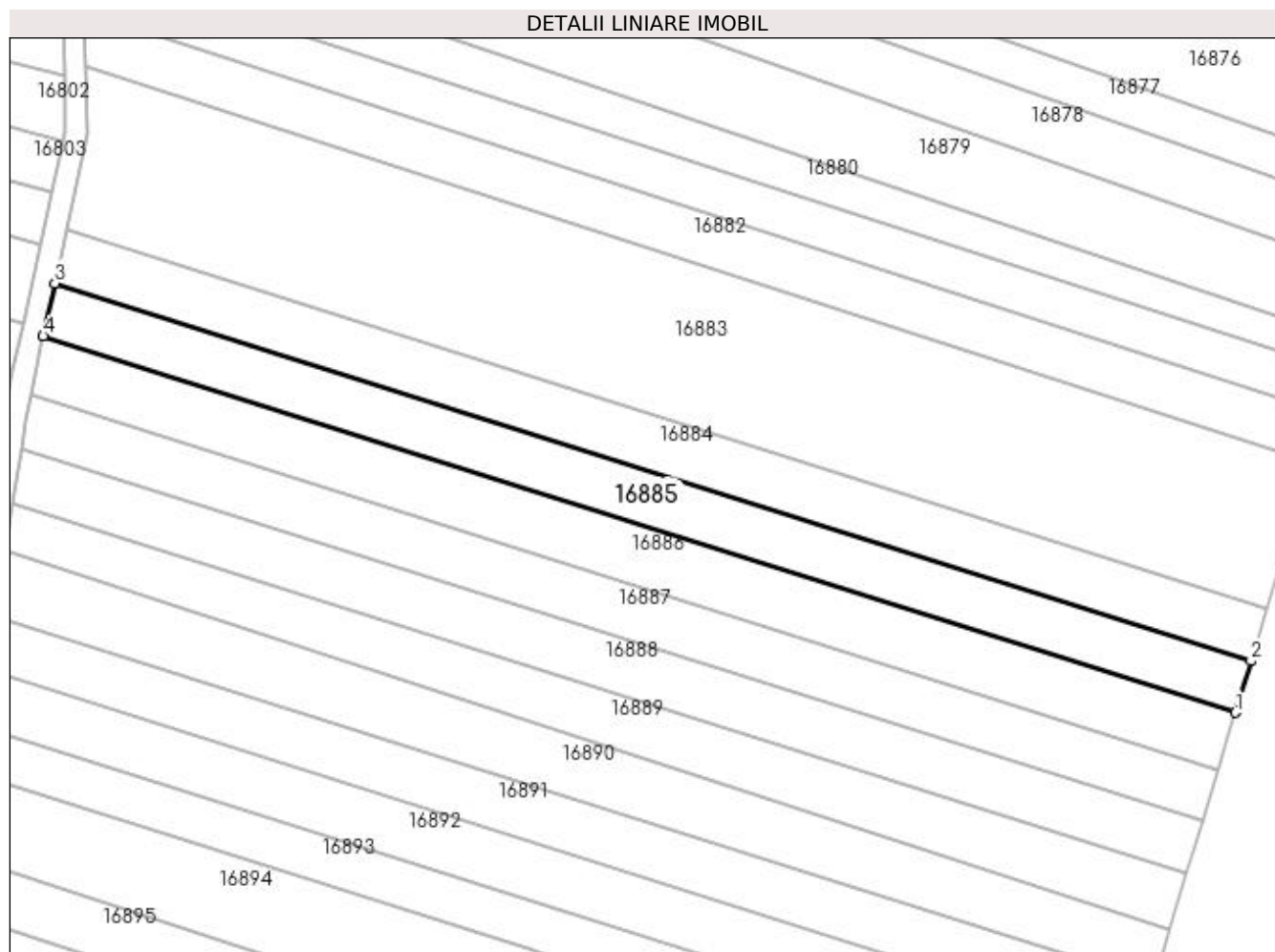
Inscrieri privind dezmembramintele dreptului de proprietate, drepturi reale de garanție și sarcini	Referințe
NU SUNT	

Anexa Nr. 1 La Partea I

Teren

Nr cadastral	Suprafața (mp)*	Observații / Referințe
	2.300	

* Suprafața este determinată în planul de proiecție Stereo 70.



Date referitoare la teren

Crt	Categorie folosință	Intravilan	Suprafața (mp)	Tarla	Parcelă	Nr. topo	Observații / Referințe
1	vie	NU	530	77	16	-	
2	arabil	NU	1.770	77	16	-	

Lungime Segmente

1) Valorile lungimilor segmentelor sunt obținute din proiecție în plan.

Punct început	X / Y	Punct sfârșit	X / Y	Lungime segment (** (m)
1	428.775,601 294.996,825	2	428.778,486 295.006,36	9.962
2	428.778,486 295.006,36	3	428.557,931 295.075,96	231.276
3	428.557,931 295.075,96	4	428.555,784 295.066,191	10.001
4	428.555,784 295.066,191	1	428.775,601 294.996,825	230.502

**** Lungimile segmentelor sunt determinate în planul de proiecție Stereo 70 și sunt rotunjite la 1 milimetru.**

***** Distanța dintre puncte este formată din segmente cumulate ce sunt mai mici decât valoarea 1 milimetru.**

**DATE DESPRE IMOBILUL NR. 16886**

Oficiul de Cadastru și Publicitate Imobiliară DOLJ
Biroul de Cadastru și Publicitate Imobiliară Craiova

A. Partea I. Descrierea imobilului

TEREN Extravilan

Adresa: Jud. Dolj, T77, P17

Nr. Crt	Nr cadastral Nr. topografic	Suprafața* (mp)	Observații / Referințe
A1		2.500	Sector cadastral:22 Teren neimprejmuit;

B. Partea II. Proprietari și acte

Inscrieri privitoare la dreptul de proprietate și alte drepturi reale		Referințe
/		
Act Administrativ nr. TDP 1427-44813, din 08/09/1997 emis de COMISIA JUDETEANA DOLJ;		
B1	Intabulare, drept de PROPRIETATE, dobândit prin Reconstituire, cota actuala 1/1, cota initiala 1/1 1) VELCU MARIN, LIPSĂ CNP 2) VELCU GRIGORE, LIPSĂ CNP 3) IANCU MARIA, LIPSĂ CNP 4) PATRASCU ELENA, LIPSĂ CNP 5) CRACIUN LUCRETIA, LIPSĂ CNP	A1

C. Partea III. SARCINI .

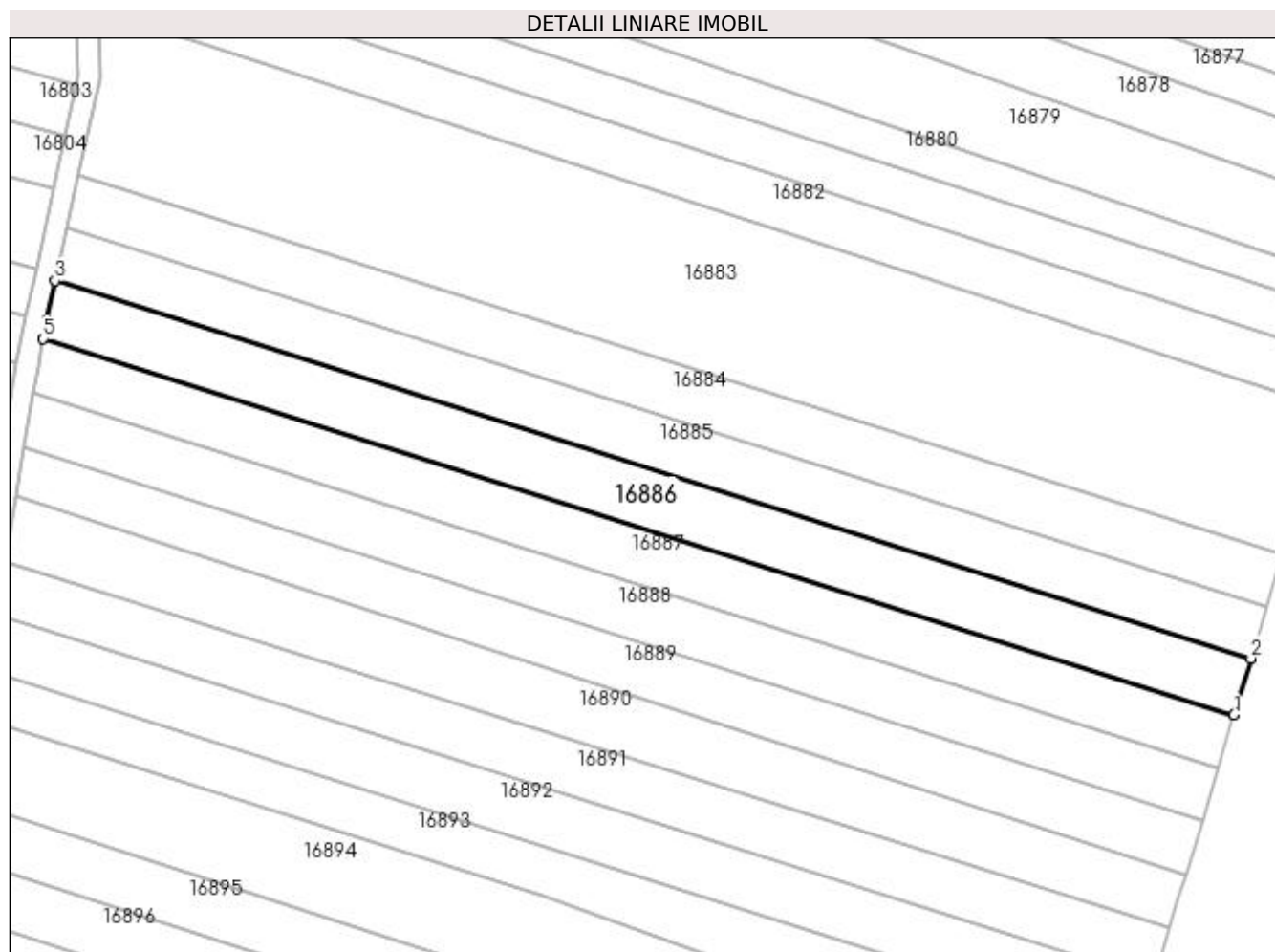
Inscrieri privind dezmembramintele dreptului de proprietate, drepturi reale de garanție și sarcini	Referințe
NU SUNT	

Anexa Nr. 1 La Partea I

Teren

Nr cadastral	Suprafața (mp)*	Observații / Referințe
	2.500	

* Suprafața este determinată în planul de proiecție Stereo 70.



Date referitoare la teren

Crt	Categorie folosință	Intra vilan	Suprafața (mp)	Tarla	Parcelă	Nr. topo	Observații / Referințe
1	vie	NU	570	77	17	-	
2	arabil	NU	1.930	77	17	-	

Lungime Segmente

1) Valorile lungimilor segmentelor sunt obținute din proiecție în plan.

Punct început	X / Y	Punct sfârșit	X / Y	Lungime segment (** (m)
1	428.772,453 294.986,423	2	428.775,601 294.996,825	10.867
2	428.775,601 294.996,825	3	428.555,784 295.066,191	230.502
3	428.555,784 295.066,191	4	428.554,193 295.058,95	7.414
4	428.554,193 295.058,95	5	428.553,543 295.055,504	3.507

Punct început	X / Y	Punct sfârșit	X / Y	Lungime segment (** (m)
5	428.553,543 295.055,504	1	428.772,453 294.986,423	229.551

** Lungimile segmentelor sunt determinate în planul de proiecție Stereo 70 și sunt rotunjite la 1 milimetru.

*** Distanța dintre puncte este formată din segmente cumulate ce sunt mai mici decât valoarea 1 milimetru.

**DATE DESPRE IMOBILUL NR. 16887**

Oficiul de Cadastru și Publicitate Imobiliară DOLJ
Biroul de Cadastru și Publicitate Imobiliară Craiova

A. Partea I. Descrierea imobilului

TEREN Extravilan

Adresa: Jud. Dolj, T77, P18

Nr. Crt	Nr cadastral Nr. topografic	Suprafața* (mp)	Observații / Referințe
A1		2.300	Sector cadastral:22 Teren neimprejmuit;

B. Partea II. Proprietari și acte

Inscrieri privitoare la dreptul de proprietate și alte drepturi reale		Referințe
/		
Act Administrativ nr. TDP 393-42776, din 14/03/1995 emis de COMISIA JUDETEANA DOLJ (CERTIFICAT DECES SERIA DP NR.347153);		
B1	Intabulare, drept de PROPRIETATE, dobandit prin Reconstituire, cota actuala 1/1, cota initiala 1/1 1) BUMBESCU MARIA DEFUNCT:Da	A1

C. Partea III. SARCINI .

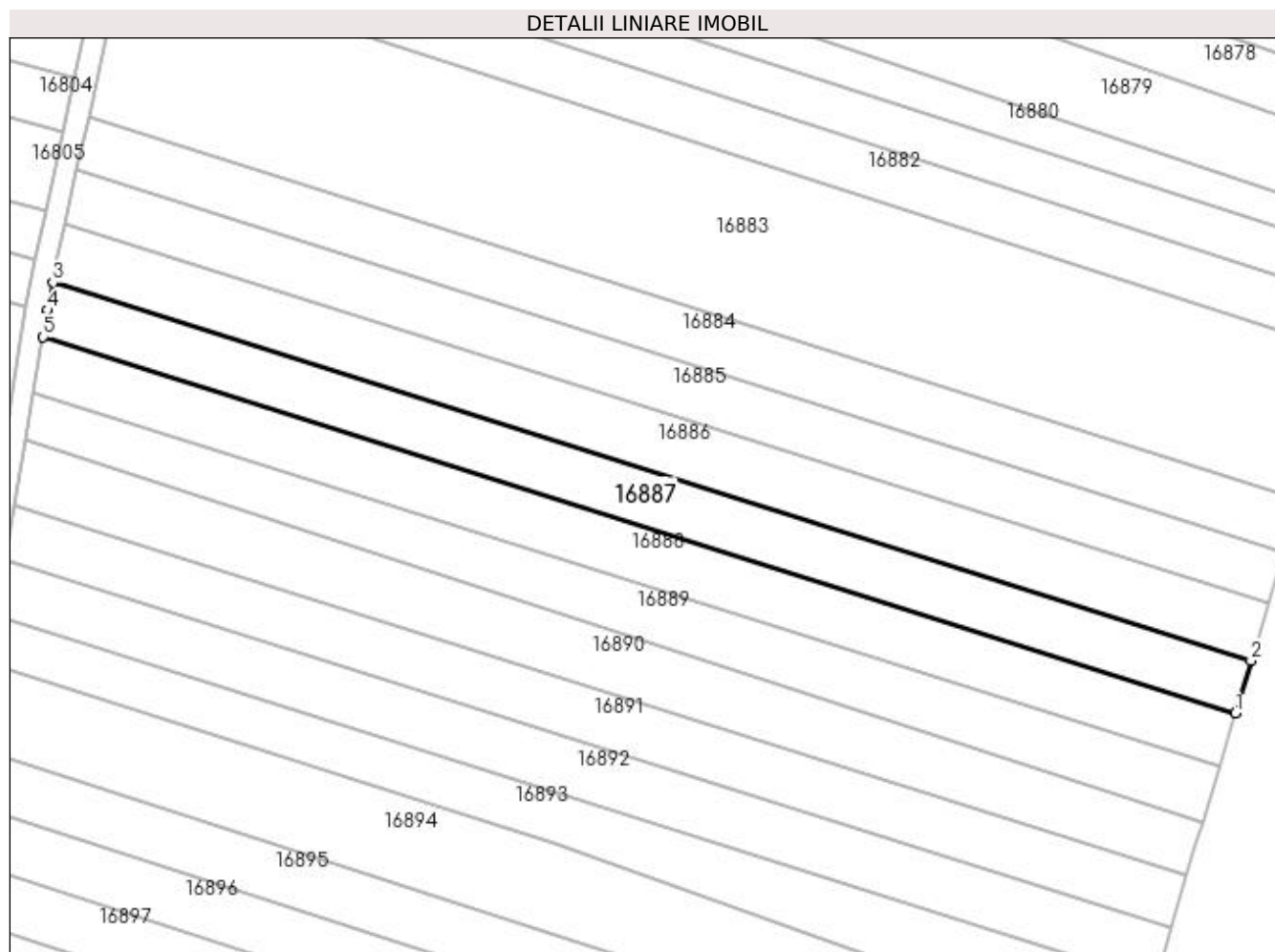
Inscrieri privind dezmembramintele dreptului de proprietate, drepturi reale de garanție și sarcini	Referințe
NU SUNT	

Anexa Nr. 1 La Partea I

Teren

Nr cadastral	Suprafața (mp)*	Observații / Referințe
	2.300	

* Suprafața este determinată în planul de proiecție Stereo 70.



Date referitoare la teren

Crt	Categorie folosință	Intra vilan	Suprafața (mp)	Tarla	Parcelă	Nr. topo	Observații / Referințe
1	arabil	NU	2.300	77	18	-	

Lungime Segmente

1) Valorile lungimilor segmentelor sunt obținute din proiecție în plan.

Punct început	X / Y	Punct sfârșit	X / Y	Lungime segment (** (m)
1	428.769,543 294.976,809	2	428.772,453 294.986,423	10.045
2	428.772,453 294.986,423	3	428.553,543 295.055,504	229.551
3	428.553,543 295.055,504	4	428.552,586 295.050,431	5.163
4	428.552,586 295.050,431	5	428.551,771 295.045,53	4.968
5	428.551,771 295.045,53	1	428.769,543 294.976,809	228.357

**** Lungimile segmentelor sunt determinate în planul de proiecție Stereo 70 și sunt rotunjite la 1 milimetru.**

***** Distanța dintre puncte este formată din segmente cumulate ce sunt mai mici decât valoarea 1 milimetru.**

**DATE DESPRE IMOBILUL NR. 16888**

Oficiul de Cadastru și Publicitate Imobiliară DOLJ
Biroul de Cadastru și Publicitate Imobiliară Craiova

A. Partea I. Descrierea imobilului

TEREN Extravilan

Adresa: Jud. Dolj, T77, P19

Nr. Crt	Nr cadastral Nr. topografic	Suprafața* (mp)	Observații / Referințe
A1		2.300	Sector cadastral:22 Teren neimprejmuit;

B. Partea II. Proprietari și acte

Inscrieri privitoare la dreptul de proprietate și alte drepturi reale	Referințe
/	
Hotarare Judecatoreasca nr. SENTINTA CIVILA NR.15134, din 09/11/2007 emis de JUDECATORIA CRAIOVA (TDP 1495-44813 DIN 20-10-1997 EMIS DE COMISIA JUDETEANA DOLJ);	
B1	Intabulare, drept de PROPRIETATE, dobandit prin Hotarare Judecatoreasca, cota actuala 1/1, cota initiala 1/1 1) MATEESCU GEORGE

C. Partea III. SARCINI .

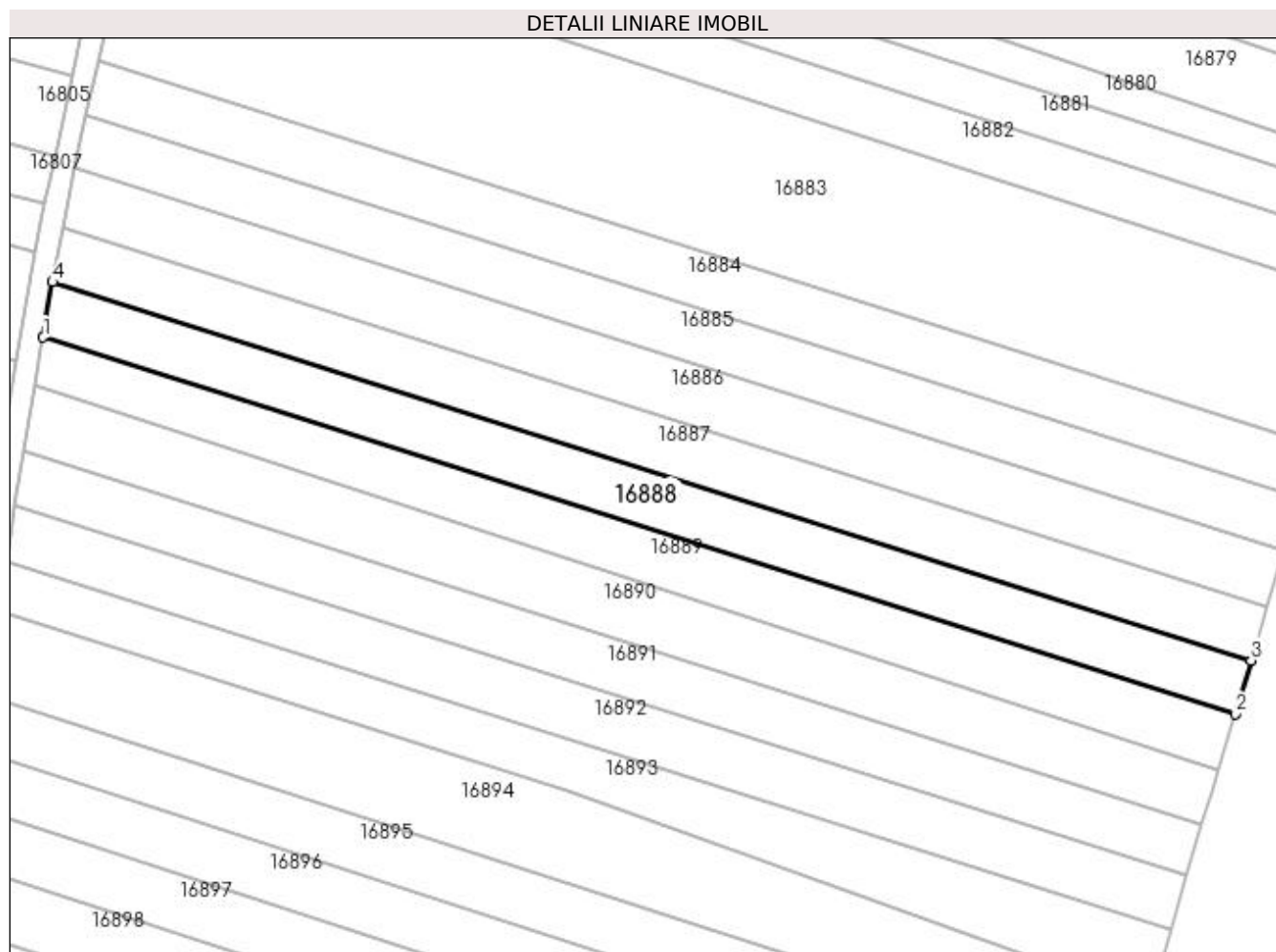
Inscrieri privind dezmembramintele dreptului de proprietate, drepturi reale de garanție și sarcini	Referințe
NU SUNT	

Anexa Nr. 1 La Partea I

Teren

Nr cadastral	Suprafața (mp)*	Observații / Referințe
	2.300	

* Suprafața este determinată în planul de proiecție Stereo 70.



Date referitoare la teren

Crt	Categorie folosință	Intra vilan	Suprafața (mp)	Tarla	Parcelă	Nr. topo	Observații / Referințe
1	vie	NU	2.300	77	19	-	

Lungime Segmente

1) Valorile lungimilor segmentelor sunt obținute din proiecție în plan.

Punct început	X / Y	Punct sfârșit	X / Y	Lungime segment (** (m)
1	428.550,066 295.035,477	2	428.766,617 294.967,141	227.077
2	428.766,617 294.967,141	3	428.769,543 294.976,809	10.101
3	428.769,543 294.976,809	4	428.551,771 295.045,53	228.357
4	428.551,771 295.045,53	1	428.550,066 295.035,477	10.197

**** Lungimile segmentelor sunt determinate în planul de proiecție Stereo 70 și sunt rotunjite la 1 milimetru.**

***** Distanța dintre puncte este formată din segmente cumulate ce sunt mai mici decât valoarea 1 milimetru.**

**DATE DESPRE IMOBILUL NR. 16889**

Oficiul de Cadastru și Publicitate Imobiliară DOLJ
Biroul de Cadastru și Publicitate Imobiliară Craiova

A. Partea I. Descrierea imobilului

TEREN Extravilan

Adresa: Jud. Dolj, T77, P20

Nr. Crt	Nr cadastral Nr. topografic	Suprafața* (mp)	Observații / Referințe
A1		Din acte: 2.400 Masurata: 2.207	Sector cadastral:22 Teren neimprejmuit;

B. Partea II. Proprietari și acte

Inscrieri privitoare la dreptul de proprietate și alte drepturi reale		Referințe
/		
Act Administrativ nr. TDP 1427-44813, din 08/09/1997 emis de COMISIA JUDETEANA DOLJ;		
B1	Intabulare, drept de PROPRIETATE, dobandit prin Reconstituire, cota actuala 1/1, cota initiala 1/1 1) VELCU MARIN, LIPSĂ CNP 2) VELCU GRIGORE, LIPSĂ CNP 3) IANCU MARIA, LIPSĂ CNP 4) PATRASCU ELENA, LIPSĂ CNP 5) CRACIUN LUCRETIA, LIPSĂ CNP	A1

C. Partea III. SARCINI .

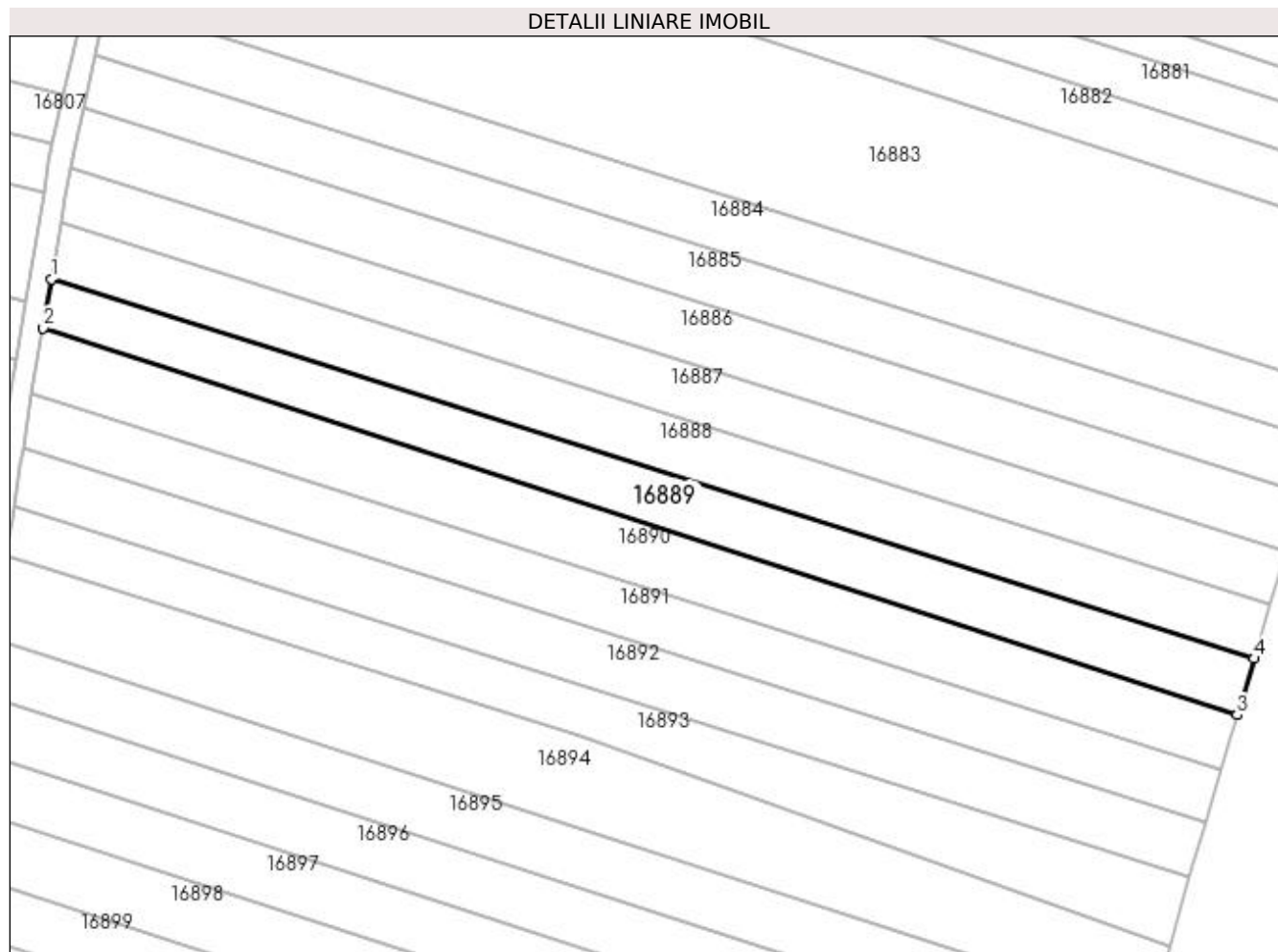
Inscrieri privind dezmembramintele dreptului de proprietate, drepturi reale de garanție și sarcini	Referințe
NU SUNT	

Anexa Nr. 1 La Partea I

Teren

Nr cadastral	Suprafața (mp)*	Observații / Referințe
	Din acte: 2.400 Masurata: 2.207	

* Suprafața este determinată în planul de proiecție Stereo 70.



Date referitoare la teren

Crt	Categorie folosință	Intra vilan	Suprafața (mp)	Tarla	Parcelă	Nr. topo	Observații / Referințe
1	arabil	NU	2.207	77	20	-	

Lungime Segmente

1) Valorile lungimilor segmentelor sunt obținute din proiecție în plan.

Punct început	X / Y	Punct sfârșit	X / Y	Lungime segment (** (m)
1	428.550,066 295.035,477	2	428.548,575 295.026,627	8.974
2	428.548,575 295.026,627	3	428.763,546 294.956,994	225.967
3	428.763,546 294.956,994	4	428.766,617 294.967,141	10.601
4	428.766,617 294.967,141	1	428.550,066 295.035,477	227.077

**** Lungimile segmentelor sunt determinate în planul de proiecție Stereo 70 și sunt rotunjite la 1 milimetru.**

***** Distanța dintre puncte este formată din segmente cumulate ce sunt mai mici decât valoarea 1 milimetru.**

**DATE DESPRE IMOBILUL NR. 16890**

Oficiul de Cadastru și Publicitate Imobiliară DOLJ
Biroul de Cadastru și Publicitate Imobiliară Craiova

A. Partea I. Descrierea imobilului

TEREN Extravilan

Adresa: Jud. Dolj, T77, P21

Nr. Crt	Nr cadastral Nr. topografic	Suprafața* (mp)	Observații / Referințe
A1		Din acte: 2.300 Masurata: 2.493	Sector cadastral:22 Teren neimprejmuit;

B. Partea II. Proprietari și acte

Inscrieri privitoare la dreptul de proprietate și alte drepturi reale		Referințe
/		
Act Administrativ nr. TDP 3572, din 29/08/2006 emis de COMISIA JUDETEANA DOLJ;		
B1	Intabulare, drept de PROPRIETATE, dobandit prin Reconstituire, cota actuala 1/1, cota initiala 1/1 1) SPIRIDON ION 2) RADULESCU ION, LIPSĂ CNP 3) RADU GHEORGHITA, LIPSĂ CNP 4) STEFANESCU CONSTANTINA, LIPSĂ CNP 5) SPIRIDON MARIN, LIPSĂ CNP	A1

C. Partea III. SARCINI .

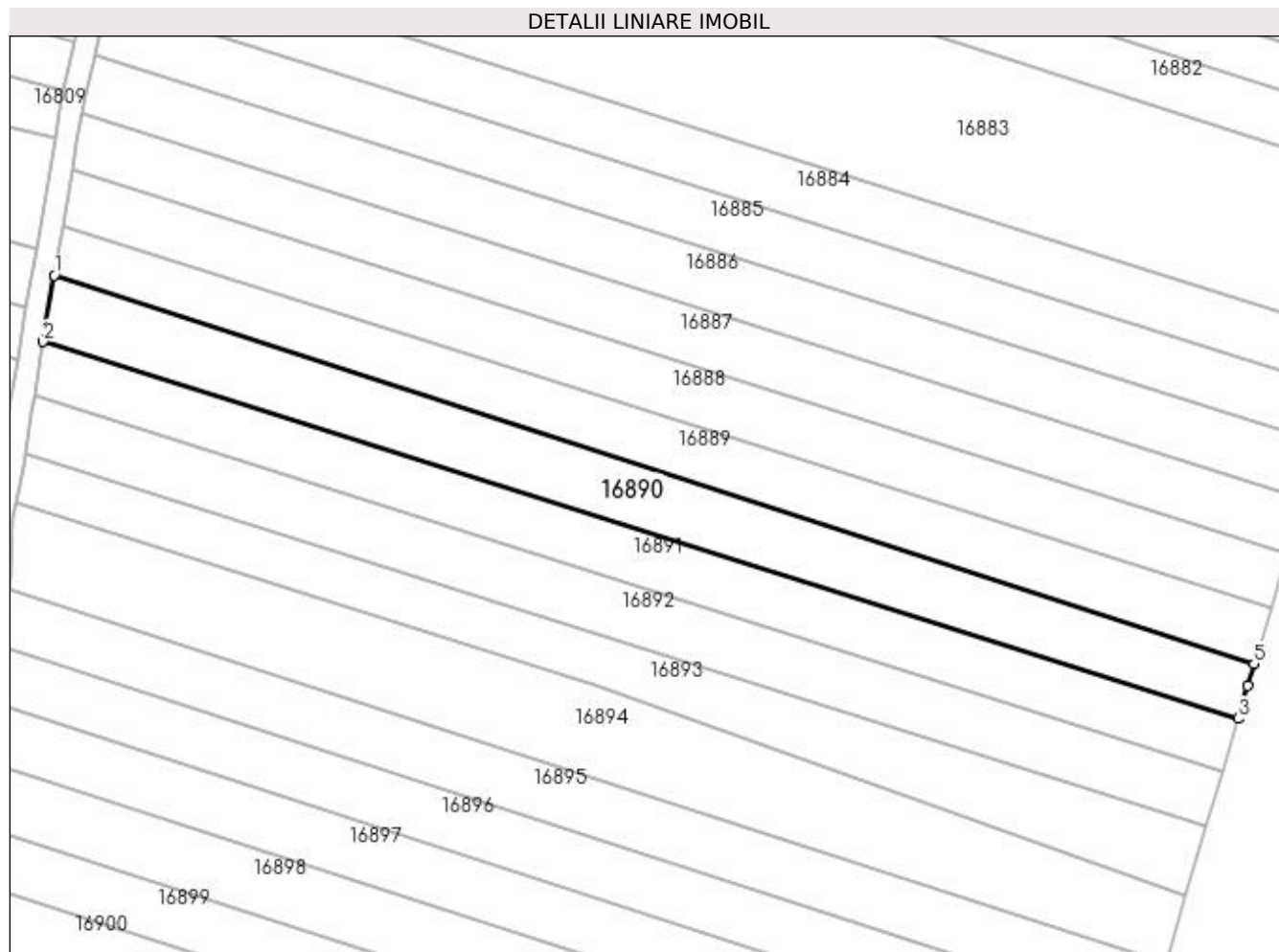
Inscrieri privind dezmembramintele dreptului de proprietate, drepturi reale de garanție și sarcini	Referințe
NU SUNT	

Anexa Nr. 1 La Partea I

Teren

Nr cadastral	Suprafața (mp)*	Observații / Referințe
	Din acte: 2.300	
	Masurata: 2.493	

* Suprafața este determinată în planul de proiecție Stereo 70.



Date referitoare la teren

Crt	Categorie folosință	Intravilan	Suprafața (mp)	Tarla	Parcelă	Nr. topo	Observații / Referințe
1	vie	NU	1.500	77	21	-	
2	arabil	NU	993	77	21	-	

Lungime Segmente

1) Valorile lungimilor segmentelor sunt obținute din proiecție în plan.

Punct început	X / Y	Punct sfârșit	X / Y	Lungime segment (** (m)
1	428.548,575 295.026,627	2	428.546,574 295.014,748	12.047
2	428.546,574 295.014,748	3	428.760,648 294.947,194	224.48
3	428.760,648 294.947,194	4	428.762,355 294.953,061	6.111
4	428.762,355 294.953,061	5	428.763,546 294.956,994	4.109

Punct început	X / Y	Punct sfârșit	X / Y	Lungime segment (** (m)
5	428.763,546 294.956,994	1	428.548,575 295.026,627	225.967

** Lungimile segmentelor sunt determinate în planul de proiecție Stereo 70 și sunt rotunjite la 1 milimetru.

*** Distanța dintre puncte este formată din segmente cumulate ce sunt mai mici decât valoarea 1 milimetru.

**DATE DESPRE IMOBILUL NR. 16891**

Oficiul de Cadastru și Publicitate Imobiliară DOLJ
Biroul de Cadastru și Publicitate Imobiliară Craiova

A. Partea I. Descrierea imobilului

TEREN Extravilan

Adresa: Jud. Dolj, T77, P22

Nr. Crt	Nr cadastral Nr. topografic	Suprafața* (mp)	Observații / Referințe
A1		2.200	Sector cadastral:22 Teren neimprejmuit;

B. Partea II. Proprietari și acte

Inscrieri privitoare la dreptul de proprietate și alte drepturi reale	Referințe
/	
Act Administrativ nr. TDP 1276-45098, din 03/07/1997 emis de COMISIA JUDETEANA DOLJ;	
B1	A1
Intabulare, drept de PROPRIETATE, dobandit prin Reconstituire, cota actuala 1/1, cota initiala 1/1	
1) MANDACHE CONSTANTA, LIPSĂ CNP	
2) MANDACHE ION, LIPSĂ CNP	

C. Partea III. SARCINI .

Inscrieri privind dezmembramintele dreptului de proprietate, drepturi reale de garanție și sarcini	Referințe
NU SUNT	

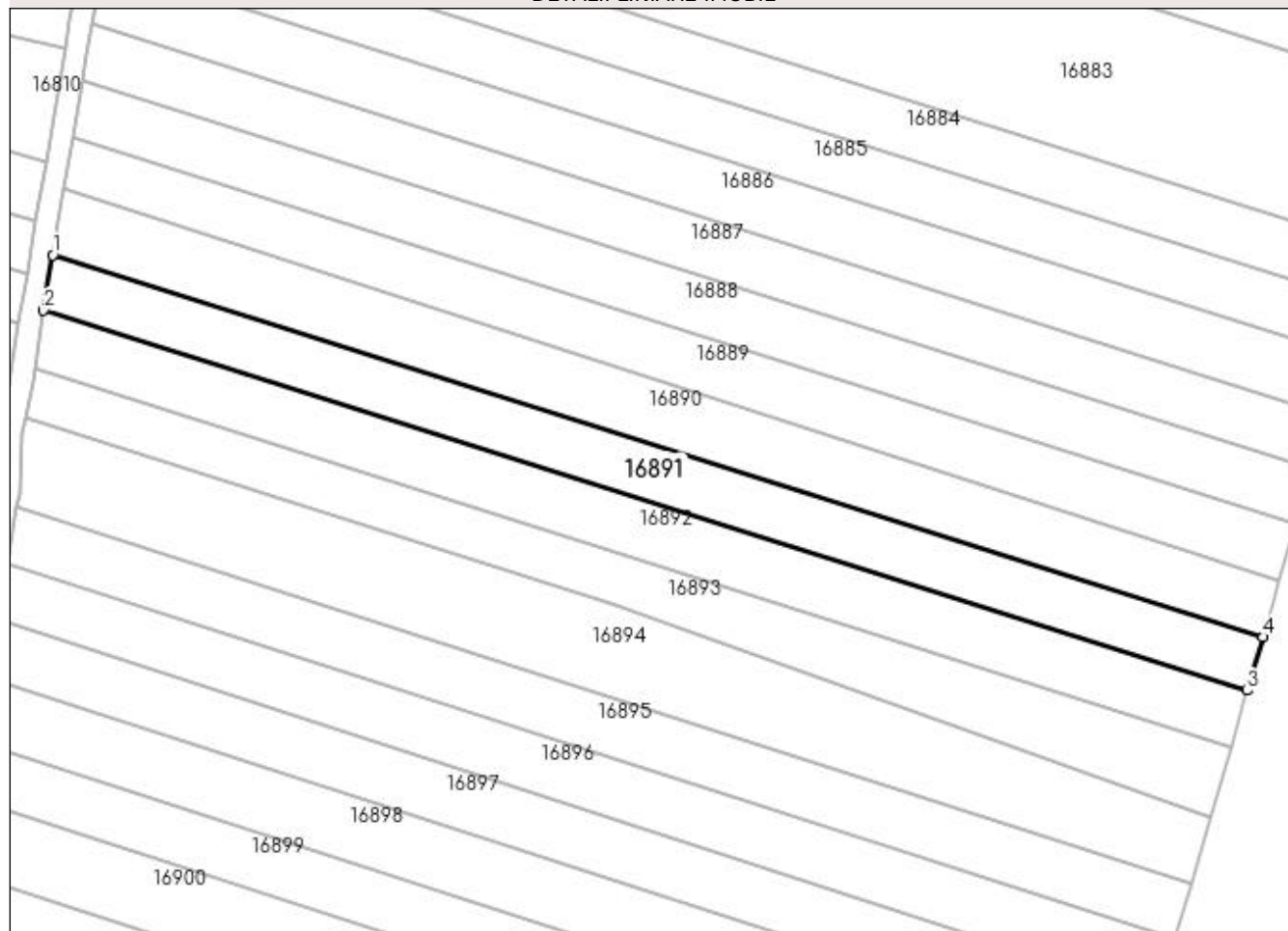
Anexa Nr. 1 La Partea I

Teren

Nr cadastral	Suprafața (mp)*	Observații / Referințe
	2.200	

* Suprafața este determinată în planul de proiecție Stereo 70.

DETALII LINIARE IMOBIL



Date referitoare la teren

Crt	Categorie folosință	Intra vilan	Suprafața (mp)	Tarla	Parcelă	Nr. topo	Observații / Referințe
1	arabil	NU	2.200	77	22	-	

Lungime Segmente

1) Valorile lungimilor segmentelor sunt obținute din proiecție în plan.

Punct început	X / Y	Punct sfârșit	X / Y	Lungime segment (** (m)
1	428.546,574 295.014,748	2	428.544,926 295.004,965	9.921
2	428.544,926 295.004,965	3	428.757,901 294.937,757	223.328
3	428.757,901 294.937,757	4	428.760,648 294.947,194	9.828
4	428.760,648 294.947,194	1	428.546,574 295.014,748	224.48

**** Lungimile segmentelor sunt determinate în planul de proiecție Stereo 70 și sunt rotunjite la 1 milimetru.**

***** Distanța dintre puncte este formată din segmente cumulate ce sunt mai mici decât valoarea 1 milimetru.**

**DATE DESPRE IMOBILUL NR. 16892**

Oficiul de Cadastru și Publicitate Imobiliară DOLJ
Biroul de Cadastru și Publicitate Imobiliară Craiova

A. Partea I. Descrierea imobilului

TEREN Extravilan

Adresa: Jud. Dolj, T77, P23

Nr. Crt	Nr cadastral Nr. topografic	Suprafața* (mp)	Observații / Referințe
A1		2.300	Sector cadastral:22 Teren neimprejmuit;

B. Partea II. Proprietari și acte

Inscrieri privitoare la dreptul de proprietate și alte drepturi reale		Referințe
/		
Act Administrativ nr. TDP 460-46024, din 06/10/1995 emis de COMISIA JUDETEANA DOLJ (CERTIFICAT DECES SERIA DA NR.751519);		
B1	Intabulare, drept de PROPRIETATE, dobandit prin Reconstituire, cota actuala 1/1, cota initiala 1/1 1) ION GHEORGHE, LIPSĂ CNP DEFUNCT:Da	A1

C. Partea III. SARCINI .

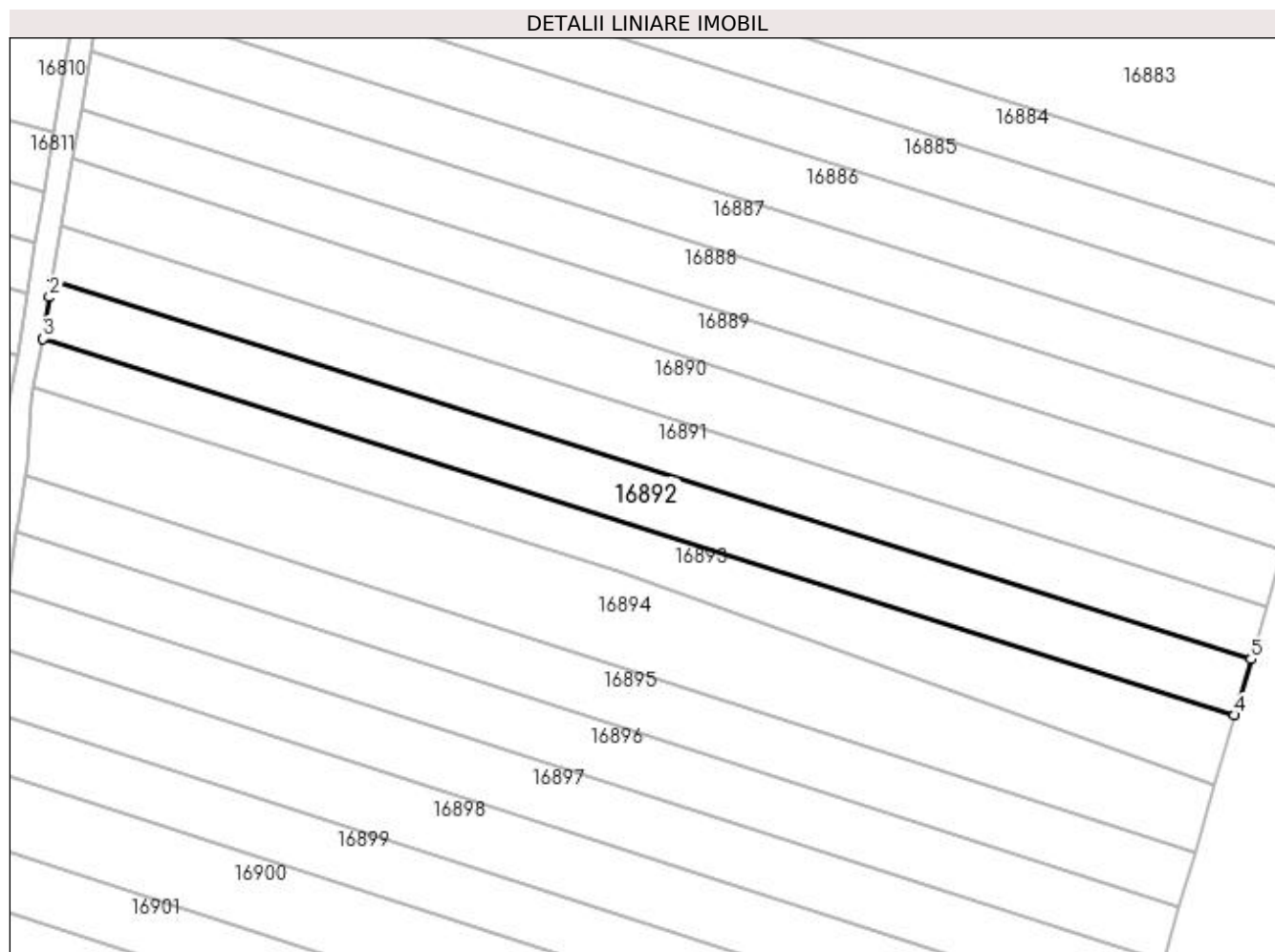
Inscrieri privind dezmembramintele dreptului de proprietate, drepturi reale de garanție și sarcini	Referințe
NU SUNT	

Anexa Nr. 1 La Partea I

Teren

Nr cadastral	Suprafața (mp)*	Observații / Referințe
	2.300	

* Suprafața este determinată în planul de proiecție Stereo 70.



Date referitoare la teren

Crt	Categorie folosință	Intra vilan	Suprafața (mp)	Tarla	Parcelă	Nr. topo	Observații / Referințe
1	vie	NU	800	77	23	-	
2	arabil	NU	1.500	77	23	-	

Lungime Segmente

1) Valorile lungimilor segmentelor sunt obținute din proiecție în plan.

Punct început	X / Y	Punct sfârșit	X / Y	Lungime segment (** (m)
1	428.544,926 295.004,965	2	428.544,436 295.002,06	2.946
2	428.544,436 295.002,06	3	428.543,336 294.994,635	7.506
3	428.543,336 294.994,635	4	428.755,014 294.927,837	221.967
4	428.755,014 294.927,837	5	428.757,901 294.937,757	10.332

Punct început	X / Y	Punct sfârşit	X / Y	Lungime segment (** (m)
5	428.757,901 294.937,757	1	428.544,926 295.004,965	223.328

** Lungimile segmentelor sunt determinate în planul de proiecţie Stereo 70 şi sunt rotunjite la 1 milimetru.

*** Distanţa dintre puncte este formată din segmente cumulate ce sunt mai mici decât valoarea 1 milimetru.

**DATE DESPRE IMOBILUL NR. 16893**

Oficiul de Cadastru și Publicitate Imobiliară DOLJ
Biroul de Cadastru și Publicitate Imobiliară Craiova

A. Partea I. Descrierea imobilului

TEREN Extravilan

Adresa: Jud. Dolj, T77, P24

Nr. Crt	Nr cadastral Nr. topografic	Suprafața* (mp)	Observații / Referințe
A1		Din acte: 2.300 Masurata: 2.183	Sector cadastral:22 Teren neimprejmuit;

B. Partea II. Proprietari și acte

Inscrieri privitoare la dreptul de proprietate și alte drepturi reale		Referințe
/		
Act Administrativ nr. TDP 10711, din 17/06/2008 emis de COMISIA JUDETEANA DOLJ (CERTIFICAT DE DECES DA NR.978023);		
B1	Intabulare, drept de PROPRIETATE, dobandit prin Reconstituire, cota actuala 1/1, cota initiala 1/1 1) COMBEI MARIA 2) PAPUC NICOLAE DEFUNCT:Da 3) MITROI VICTORIA , LIPSĂ CNP 4) PAPUC NICOLITA , LIPSĂ CNP 5) MIHAI ELENA , LIPSĂ CNP	A1

C. Partea III. SARCINI .

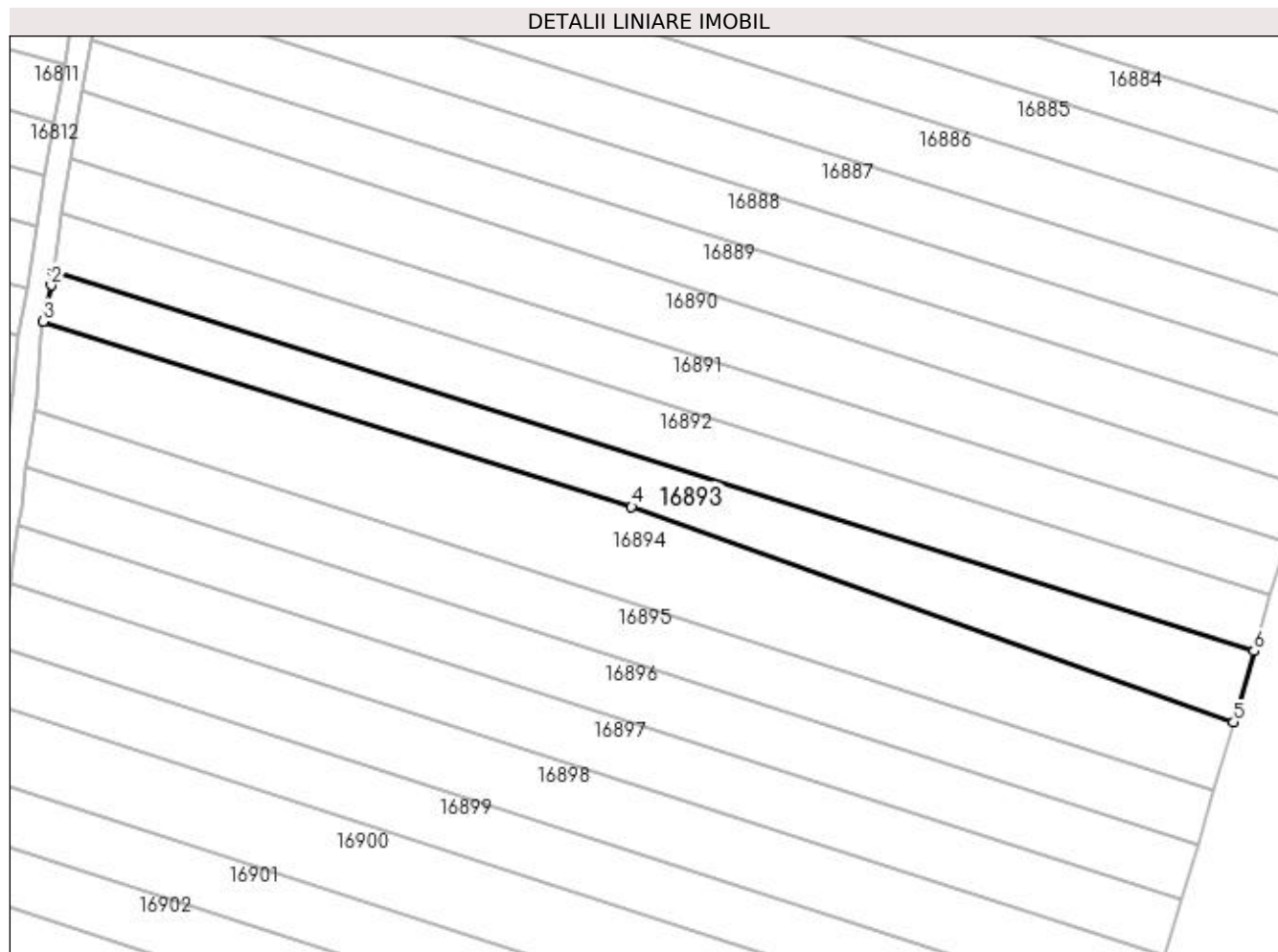
Inscrieri privind dezmembramintele dreptului de proprietate, drepturi reale de garanție și sarcini	Referințe
NU SUNT	

Anexa Nr. 1 La Partea I

Teren

Nr cadastral	Suprafața (mp)*	Observații / Referințe
	Din acte: 2.300	
	Masurata: 2.183	

* Suprafața este determinată în planul de proiecție Stereo 70.



Date referitoare la teren

Crt	Categorie folosință	Intra vilan	Suprafața (mp)	Tarla	Parcelă	Nr. topo	Observații / Referințe
1	arabil	NU	2.183	77	24	-	

Lungime Segmente

1) Valorile lungimilor segmentelor sunt obținute din proiecție în plan.

Punct început	X / Y	Punct sfârșit	X / Y	Lungime segment (** (m)
1	428.543,336 294.994,635	2	428.542,992 294.992,312	2.349
2	428.542,992 294.992,312	3	428.541,616 294.985,907	6.551
3	428.541,616 294.985,907	4	428.645,315 294.953,273	108.713
4	428.645,315 294.953,273	5	428.751,378 294.915,344	112.641
5	428.751,378 294.915,344	6	428.755,014 294.927,837	13.012

Punct început	X / Y	Punct sfârșit	X / Y	Lungime segment (** (m)
6	428.755,014 294.927,837	1	428.543,336 294.994,635	221.967

** Lungimile segmentelor sunt determinate în planul de proiecție Stereo 70 și sunt rotunjite la 1 milimetru.

*** Distanța dintre puncte este formată din segmente cumulate ce sunt mai mici decât valoarea 1 milimetru.

**DATE DESPRE IMOBILUL NR. 16894**

Oficiul de Cadastru și Publicitate Imobiliară DOLJ
 Biroul de Cadastru și Publicitate Imobiliară Craiova

A. Partea I. Descrierea imobilului

TEREN Extravilan

Adresa: Jud. Dolj, T77, P25

Nr. Crt	Nr cadastral Nr. topografic	Suprafața* (mp)	Observații / Referințe
A1		Din acte: 2.400 Masurata: 3.263	Sector cadastral:22 Teren neimprejmuit;

B. Partea II. Proprietari și acte

Inscrieri privitoare la dreptul de proprietate și alte drepturi reale		Referințe
/		
Act Administrativ nr. TDP 541-58836, din 23/10/1995 emis de COMISIA JUDETEANA DOLJ;		
B1	Intabulare, drept de PROPRIETATE, dobandit prin Reconstituire, cota actuala 1/1, cota initiala 1/1 1) DUMITRESCU ION, LIPSĂ CNP	A1

C. Partea III. SARCINI .

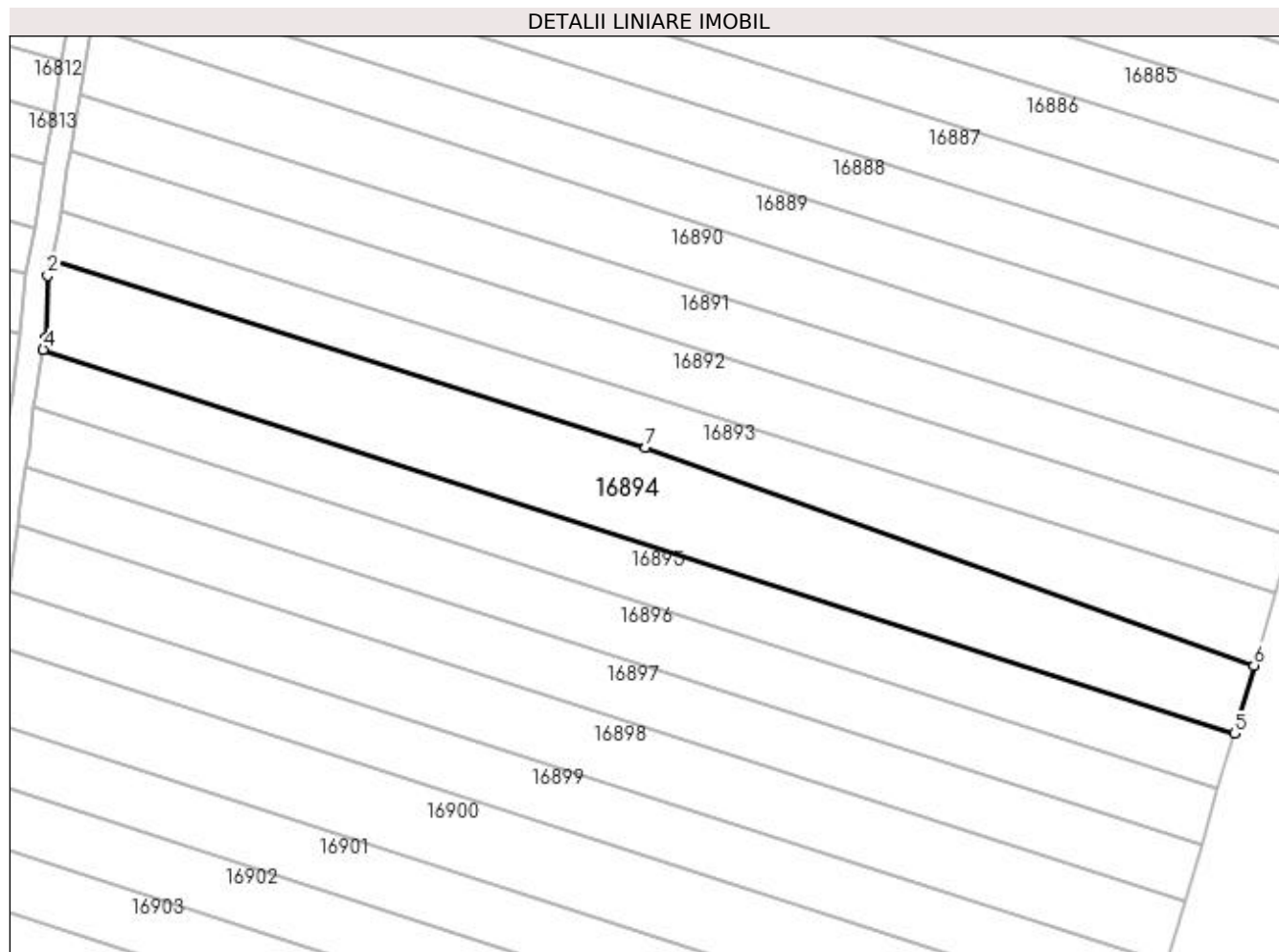
Inscrieri privind dezmembramintele dreptului de proprietate, drepturi reale de garanție și sarcini	Referințe
NU SUNT	

Anexa Nr. 1 La Partea I

Teren

Nr cadastral	Suprafața (mp)*	Observații / Referințe
	Din acte: 2.400 Masurata: 3.263	

* Suprafața este determinată în planul de proiecție Stereo 70.



Date referitoare la teren

Crt	Categorie folosință	Intra vilan	Suprafața (mp)	Tarla	Parcelă	Nr. topo	Observații / Referințe
1	vie	NU	1.200	77	25	-	
2	arabil	NU	2.063	77	25	-	

Lungime Segmente

1) Valorile lungimilor segmentelor sunt obținute din proiecție în plan.

Punct început	X / Y	Punct sfârșit	X / Y	Lungime segment (** (m)
1	428.541,616 294.985,907	2	428.541,048 294.983,265	2.702
2	428.541,048 294.983,265	3	428.540,632 294.972,503	10.77
3	428.540,632 294.972,503	4	428.540,264 294.970,381	2.153
4	428.540,264 294.970,381	5	428.747,919 294.903,457	218.172

Punct început	X / Y	Punct sfârșit	X / Y	Lungime segment (** (m)
5	428.747,919 294.903,457	6	428.751,378 294.915,344	12.379
6	428.751,378 294.915,344	7	428.645,315 294.953,273	112.641
7	428.645,315 294.953,273	1	428.541,616 294.985,907	108.713

** Lungimile segmentelor sunt determinate în planul de proiecție Stereo 70 și sunt rotunjite la 1 milimetru.

*** Distanța dintre puncte este formată din segmente cumulate ce sunt mai mici decât valoarea 1 milimetru.

**DATE DESPRE IMOBILUL NR. 16895**

Oficiul de Cadastru și Publicitate Imobiliară DOLJ
Biroul de Cadastru și Publicitate Imobiliară Craiova

A. Partea I. Descrierea imobilului

TEREN Extravilan

Adresa: Jud. Dolj, T77, P26

Nr. Crt	Nr cadastral Nr. topografic	Suprafața* (mp)	Observații / Referințe
A1		2.200	Sector cadastral:22 Teren neimprejmuit;

B. Partea II. Proprietari și acte

Inscrieri privitoare la dreptul de proprietate și alte drepturi reale	Referințe
/	
Act Administrativ nr. TDP 438-46024, din 04/10/1995 emis de COMISIA JUDETEANA DOLJ;	
B1	A1
Intabulare, drept de PROPRIETATE, dobândit prin Reconstituire, cota actuala 1/1, cota initiala 1/1 1) MARINESCU SILVIA, LIPSĂ CNP	

C. Partea III. SARCINI .

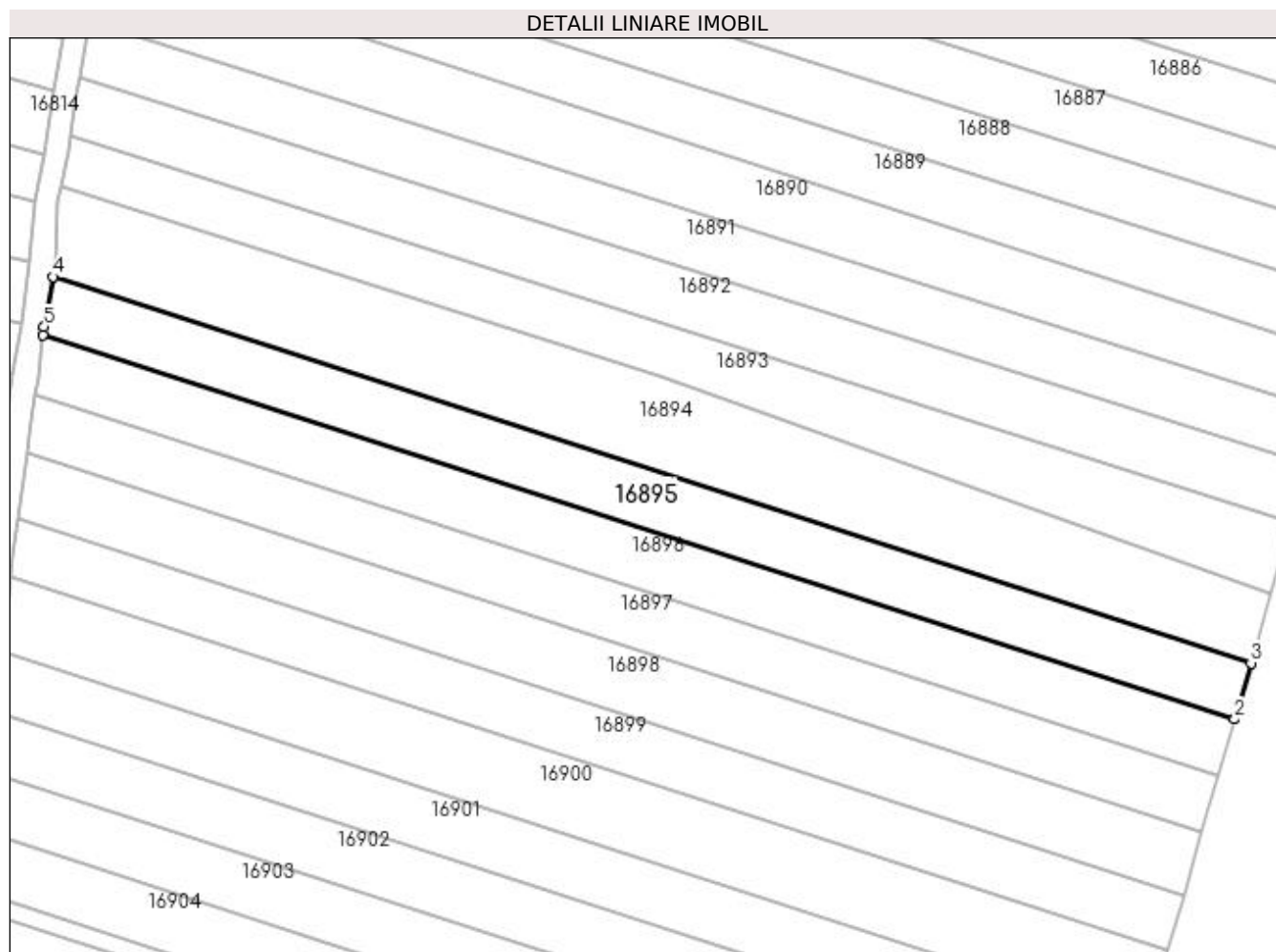
Inscrieri privind dezmembramintele dreptului de proprietate, drepturi reale de garanție și sarcini	Referințe
NU SUNT	

Anexa Nr. 1 La Partea I

Teren

Nr cadastral	Suprafața (mp)*	Observații / Referințe
	2.200	

* Suprafața este determinată în planul de proiecție Stereo 70.



Date referitoare la teren

Crt	Categorie folosință	Intravilan	Suprafața (mp)	Tarla	Parcelă	Nr. topo	Observații / Referințe
1	arabil	NU	2.200	77	26	-	

Lungime Segmente

1) Valorile lungimilor segmentelor sunt obținute din proiecție în plan.

Punct început	X / Y	Punct sfârșit	X / Y	Lungime segment (** (m)
1	428.538,591 294.960,298	2	428.745,093 294.893,746	216.961
2	428.745,093 294.893,746	3	428.747,919 294.903,457	10.115
3	428.747,919 294.903,457	4	428.540,264 294.970,381	218.172
4	428.540,264 294.970,381	5	428.538,766 294.961,731	8.778
5	428.538,766 294.961,731	1	428.538,591 294.960,298	1.444

**** Lungimile segmentelor sunt determinate în planul de proiecție Stereo 70 și sunt rotunjite la 1 milimetru.**

***** Distanța dintre puncte este formată din segmente cumulate ce sunt mai mici decât valoarea 1 milimetru.**

**DATE DESPRE IMOBILUL NR. 16896**

Oficiul de Cadastru și Publicitate Imobiliară DOLJ
Biroul de Cadastru și Publicitate Imobiliară Craiova

A. Partea I. Descrierea imobilului

TEREN Extravilan

Adresa: Jud. Dolj, T77, P27

Nr. Crt	Nr cadastral Nr. topografic	Suprafața* (mp)	Observații / Referințe
A1		2.200	Sector cadastral:22 Teren neimprejmuit;

B. Partea II. Proprietari și acte

Inscrieri privitoare la dreptul de proprietate și alte drepturi reale		Referințe
/		
Act Administrativ nr. TDP 532-58836, din 20/10/1995 emis de COMISIA JUDETEANA DOLJ (CERTIFICAT DECES SERIA DZ NR.526708);		
B1	Intabulare, drept de PROPRIETATE, dobandit prin Reconstituire, cota actuala 1/1, cota initiala 1/1 1) LUPU JEAN DEFUNCT:Da	A1

C. Partea III. SARCINI .

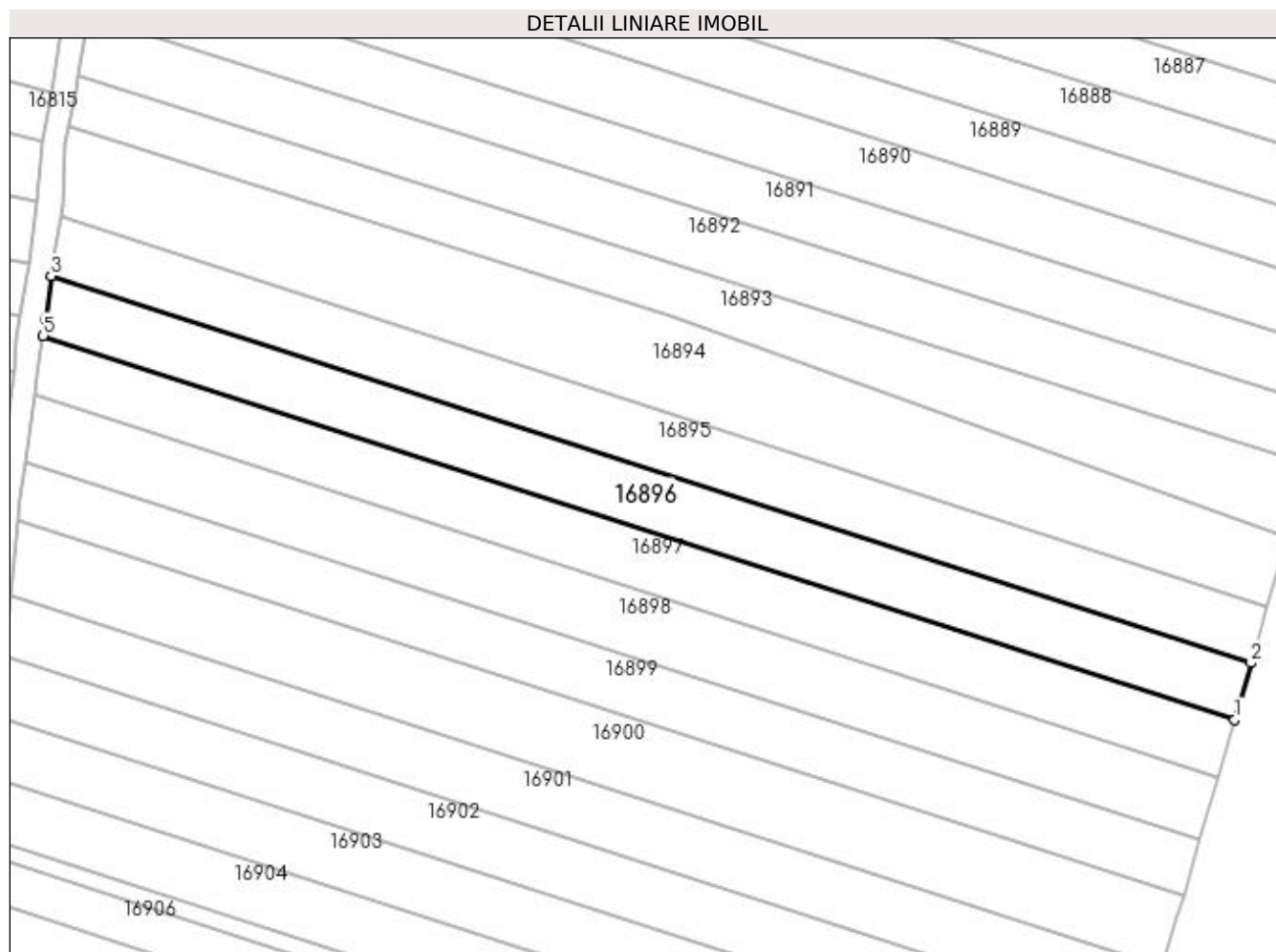
Inscrieri privind dezmembramintele dreptului de proprietate, drepturi reale de garanție și sarcini	Referințe
NU SUNT	

Anexa Nr. 1 La Partea I

Teren

Nr cadastral	Suprafața (mp)*	Observații / Referințe
	2.200	

* Suprafața este determinată în planul de proiecție Stereo 70.



Date referitoare la teren

Crt	Categorie folosință	Intravilan	Suprafața (mp)	Tarla	Parcelă	Nr. topo	Observații / Referințe
1	arabil	NU	2.200	77	27	-	

Lungime Segmente

1) Valorile lungimilor segmentelor sunt obținute din proiecție în plan.

Punct început	X / Y	Punct sfârșit	X / Y	Lungime segment (** (m)
1	428.742,247 294.883,969	2	428.745,093 294.893,746	10.183
2	428.745,093 294.893,746	3	428.538,591 294.960,298	216.961
3	428.538,591 294.960,298	4	428.537,686 294.952,912	7.44
4	428.537,686 294.952,912	5	428.537,262 294.950,032	2.912
5	428.537,262 294.950,032	1	428.742,247 294.883,969	215.367

**** Lungimile segmentelor sunt determinate în planul de proiecție Stereo 70 și sunt rotunjite la 1 milimetru.**

***** Distanța dintre puncte este formată din segmente cumulate ce sunt mai mici decât valoarea 1 milimetru.**

**DATE DESPRE IMOBILUL NR. 16897**

Oficiul de Cadastru și Publicitate Imobiliară DOLJ
Biroul de Cadastru și Publicitate Imobiliară Craiova

A. Partea I. Descrierea imobilului

TEREN Extravilan

Adresa: Jud. Dolj, T77, P28

Nr. Crt	Nr cadastral Nr. topografic	Suprafața* (mp)	Observații / Referințe
A1		2.200	Sector cadastral:22 Teren neimprejmuit;

B. Partea II. Proprietari și acte

Inscrieri privitoare la dreptul de proprietate și alte drepturi reale	Referințe
/	
Act Administrativ nr. TDP 1191-48053, din 06/06/1997 emis de COMISIA JUDETEANA DOLJ;	
B1	A1
Intabulare, drept de PROPRIETATE, dobândit prin Reconstituire, cota actuala 1/1, cota initiala 1/1 1) ILIESCU VICTORIA, LIPSĂ CNP	

C. Partea III. SARCINI .

Inscrieri privind dezmembramintele dreptului de proprietate, drepturi reale de garanție și sarcini	Referințe
NU SUNT	

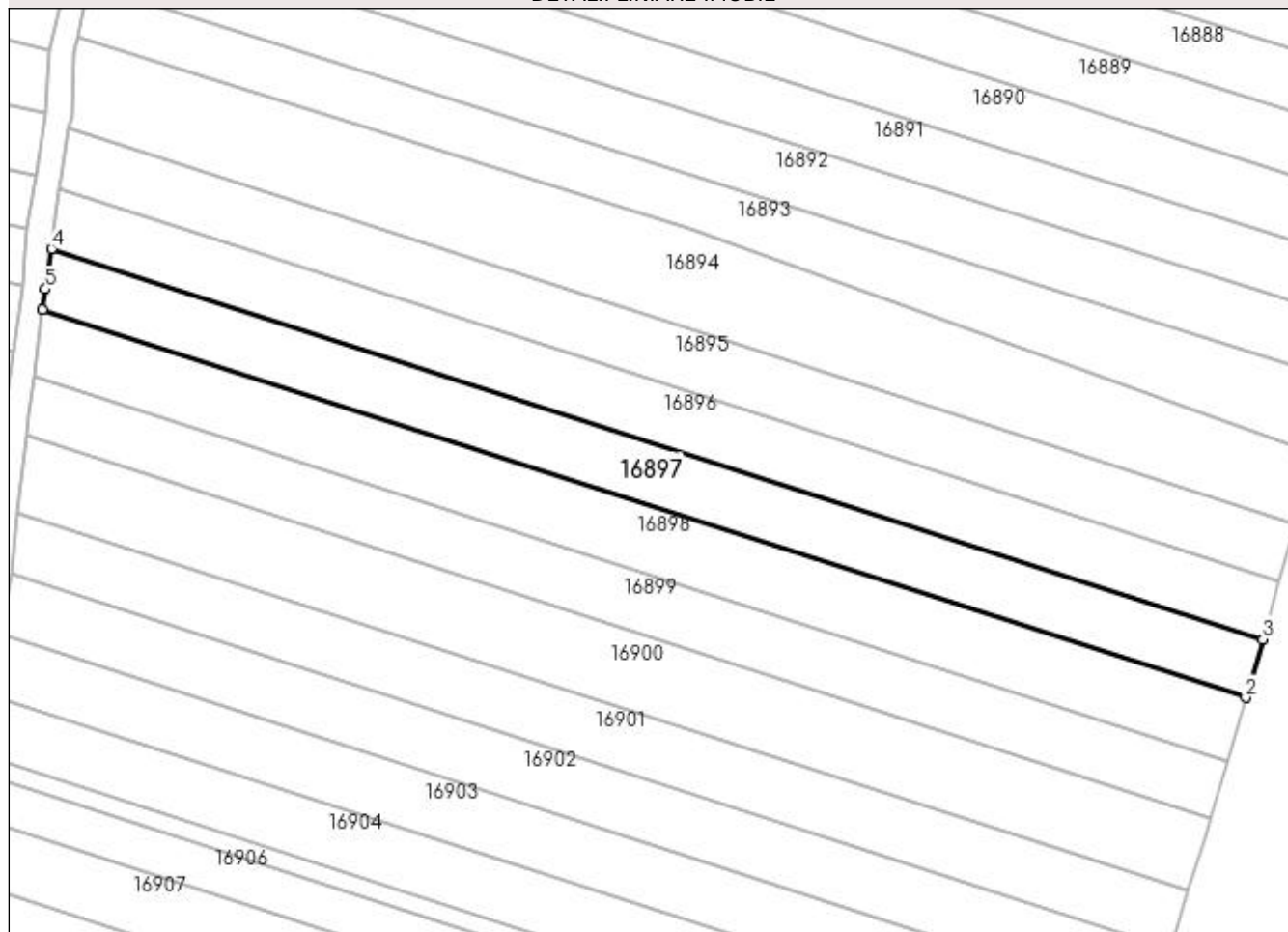
Anexa Nr. 1 La Partea I

Teren

Nr cadastral	Suprafața (mp)*	Observații / Referințe
	2.200	

* Suprafața este determinată în planul de proiecție Stereo 70.

DETALII LINIARE IMOBIL



Date referitoare la teren

Crt	Categorie folosință	Intra vilan	Suprafața (mp)	Tarla	Parcelă	Nr. topo	Observații / Referințe
1	arabil	NU	2.200	77	28	-	

Lungime Segmente

1) Valorile lungimilor segmentelor sunt obținute din proiecție în plan.

Punct început	X / Y	Punct sfârșit	X / Y	Lungime segment (** (m)
1	428.535,782 294.939,74	2	428.739,382 294.874,124	213.913
2	428.739,382 294.874,124	3	428.742,247 294.883,969	10.253
3	428.742,247 294.883,969	4	428.537,262 294.950,032	215.367
4	428.537,262 294.950,032	5	428.536,259 294.943,223	6.882
5	428.536,259 294.943,223	1	428.535,782 294.939,74	3.515

**** Lungimile segmentelor sunt determinate în planul de proiecție Stereo 70 și sunt rotunjite la 1 milimetru.**

***** Distanța dintre puncte este formată din segmente cumulate ce sunt mai mici decât valoarea 1 milimetru.**

**DATE DESPRE IMOBILUL NR. 16898**

Oficiul de Cadastru și Publicitate Imobiliară DOLJ
Biroul de Cadastru și Publicitate Imobiliară Craiova

A. Partea I. Descrierea imobilului

TEREN Extravilan

Adresa: Jud. Dolj, T77, P29

Nr. Crt	Nr cadastral Nr. topografic	Suprafața* (mp)	Observații / Referințe
A1		2.400	Sector cadastral:22 Teren neimprejmuit;

B. Partea II. Proprietari și acte

Inscrieri privitoare la dreptul de proprietate și alte drepturi reale	Referințe
/	
Act Administrativ nr. TDP 1518-44826, din 01/04/1998 emis de COMISIA JUDETEANA DOLJ;	
B1	A1
Intabulare, drept de PROPRIETATE, dobandit prin Reconstituire, cota actuala 1/1, cota initiala 1/1 1) SPIRIDON NICOLAE, LIPSĂ CNP	

C. Partea III. SARCINI .

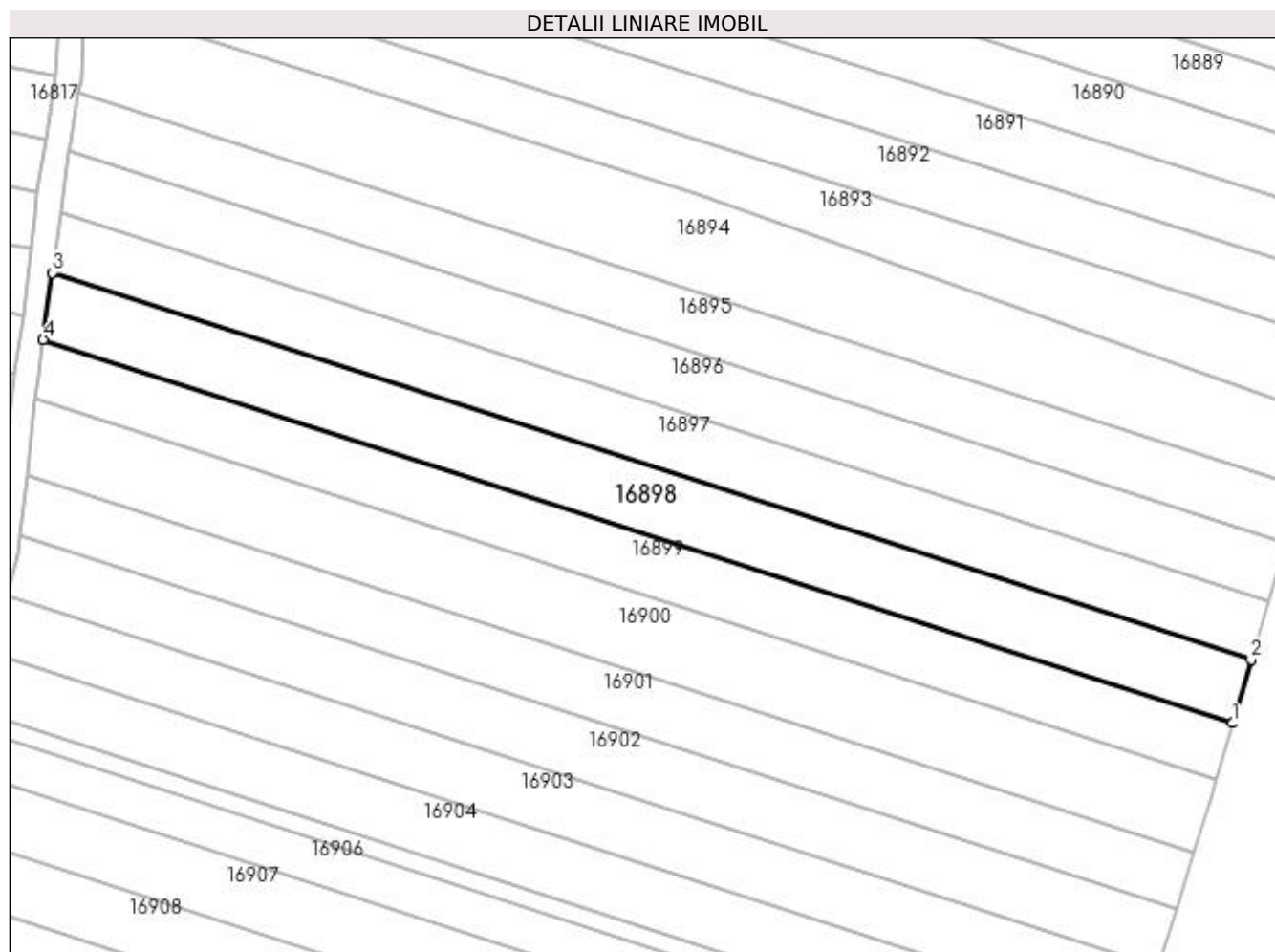
Inscrieri privind dezmembramintele dreptului de proprietate, drepturi reale de garanție și sarcini	Referințe
NU SUNT	

Anexa Nr. 1 La Partea I

Teren

Nr cadastral	Suprafața (mp)*	Observații / Referințe
	2.400	

* Suprafața este determinată în planul de proiecție Stereo 70.



Date referitoare la teren

Crt	Categorie folosință	Intravilan	Suprafața (mp)	Tarla	Parcelă	Nr. topo	Observații / Referințe
1	arabil	NU	2.400	77	29	-	

Lungime Segmente

1) Valorile lungimilor segmentelor sunt obținute din proiecție în plan.

Punct început	X / Y	Punct sfârșit	X / Y	Lungime segment (** (m)
1	428.736,233 294.863,304	2	428.739,382 294.874,124	11.268
2	428.739,382 294.874,124	3	428.535,782 294.939,74	213.913
3	428.535,782 294.939,74	4	428.534,227 294.928,407	11.439
4	428.534,227 294.928,407	1	428.736,233 294.863,304	212.238

**** Lungimile segmentelor sunt determinate în planul de proiecție Stereo 70 și sunt rotunjite la 1 milimetru.**

***** Distanța dintre puncte este formată din segmente cumulate ce sunt mai mici decât valoarea 1 milimetru.**

**DATE DESPRE IMOBILUL NR. 16899**

Oficiul de Cadastru și Publicitate Imobiliară DOLJ
Biroul de Cadastru și Publicitate Imobiliară Craiova

A. Partea I. Descrierea imobilului

TEREN Extravilan

Adresa: Jud. Dolj, T77, P30

Nr. Crt	Nr cadastral Nr. topografic	Suprafața* (mp)	Observații / Referințe
A1		2.100	Sector cadastral:22 Teren neimprejmuț;

B. Partea II. Proprietari și acte

Inscrieri privitoare la dreptul de proprietate și alte drepturi reale	Referințe
/	
Act Administrativ nr. TDP 385-42776, din 13/03/1995 emis de COMISIA JUDETEANA DOLJ;	
B1	A1
Intabulare, drept de PROPRIETATE, dobândit prin Reconstituire, cota actuala 1/1, cota initiala 1/1	
1) MANDACHE AUREL, LIPSĂ CNP	
2) MARINESCU ELENA, LIPSĂ CNP	
3) VINTILA IOANA, LIPSĂ CNP	
4) SPIRIDON ION, LIPSĂ CNP	

C. Partea III. SARCINI .

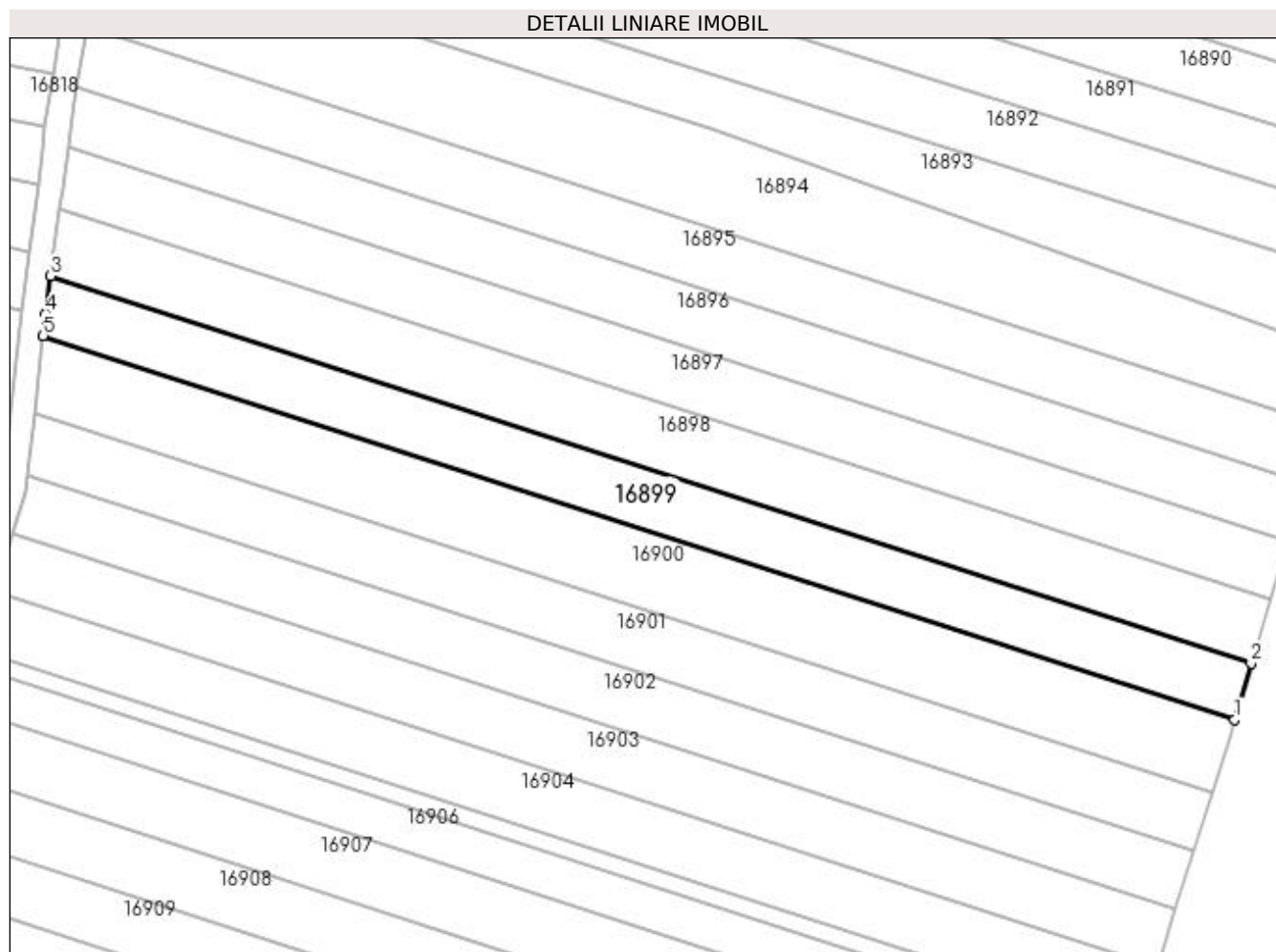
Inscrieri privind dezmembramintele dreptului de proprietate, drepturi reale de garanție și sarcini	Referințe
NU SUNT	

Anexa Nr. 1 La Partea I

Teren

Nr cadastral	Suprafața (mp)*	Observații / Referințe
	2.100	

* Suprafața este determinată în planul de proiecție Stereo 70.



Date referitoare la teren

Crt	Categorie folosință	Intravilan	Suprafața (mp)	Tarla	Parcelă	Nr. topo	Observații / Referințe
1	arabil	NU	2.100	77	30	-	

Lungime Segmente

1) Valorile lungimilor segmentelor sunt obținute din proiecție în plan.

Punct început	X / Y	Punct sfârșit	X / Y	Lungime segment (** (m)
1	428.733,457 294.853,766	2	428.736,233 294.863,304	9.934
2	428.736,233 294.863,304	3	428.534,227 294.928,407	212.238
3	428.534,227 294.928,407	4	428.533,366 294.922,134	6.332
4	428.533,366 294.922,134	5	428.532,952 294.918,385	3.772
5	428.532,952 294.918,385	1	428.733,457 294.853,766	210.661

**** Lungimile segmentelor sunt determinate în planul de proiecție Stereo 70 și sunt rotunjite la 1 milimetru.**

***** Distanța dintre puncte este formată din segmente cumulate ce sunt mai mici decât valoarea 1 milimetru.**

**DATE DESPRE IMOBILUL NR. 16900**

Oficiul de Cadastru și Publicitate Imobiliară DOLJ
 Biroul de Cadastru și Publicitate Imobiliară Craiova

A. Partea I. Descrierea imobilului

TEREN Extravilan

Adresa: Jud. Dolj, T77, P31

Nr. Crt	Nr cadastral Nr. topografic	Suprafața* (mp)	Observații / Referințe
A1		2.700	Sector cadastral:22 Teren neimprejmuit;

B. Partea II. Proprietari și acte

Inscrieri privitoare la dreptul de proprietate și alte drepturi reale	Referințe
/	
Act Administrativ nr. TDP 1320-45303, din 02/09/1997 emis de COMISIA JUDETEANA DOLJ;	
B1	A1
Intabulare, drept de PROPRIETATE, dobandit prin Reconstituire, cota actuala 1/1, cota initiala 1/1 1) ION MARIN, LIPSĂ CNP	

C. Partea III. SARCINI .

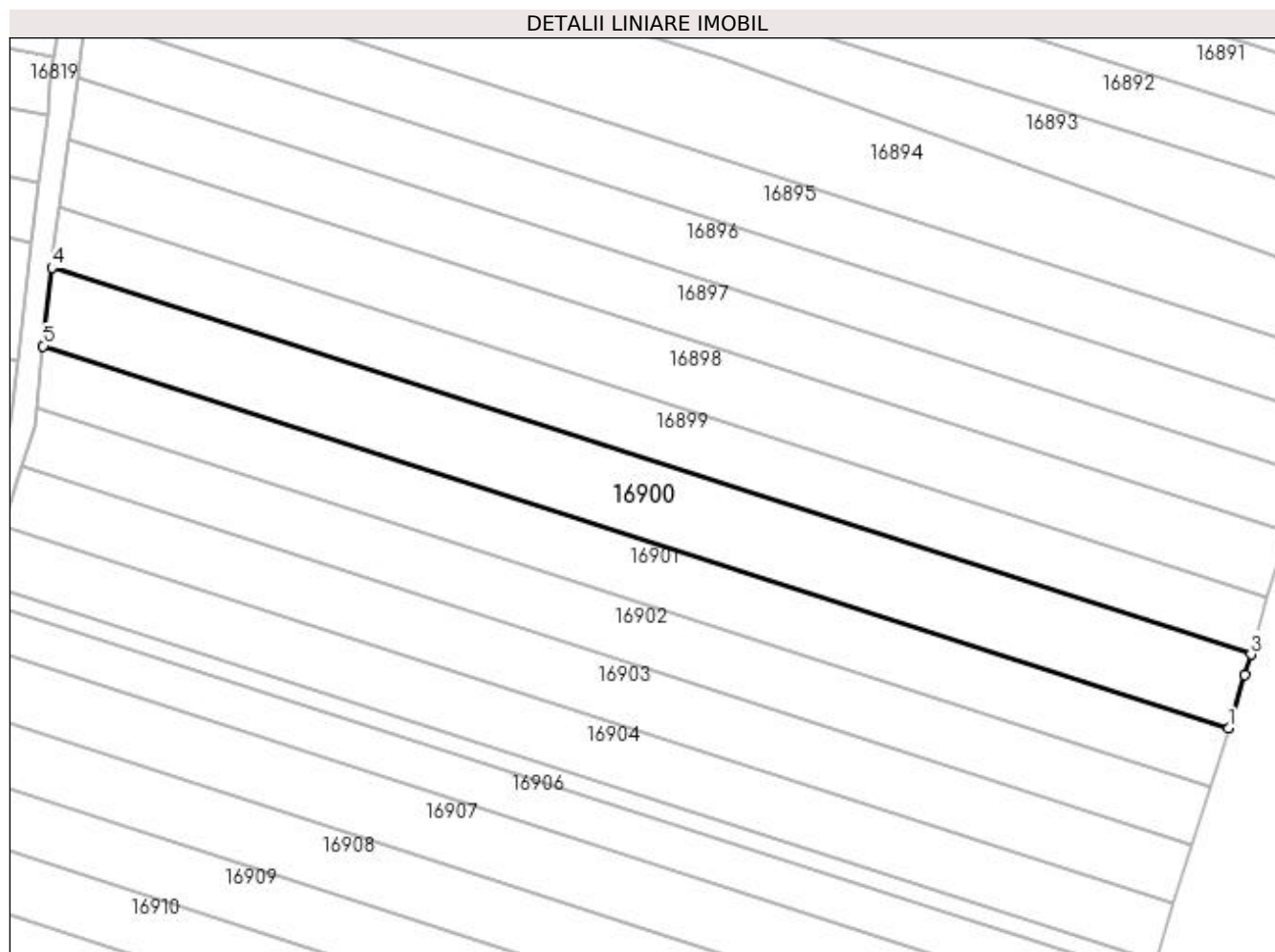
Inscrieri privind dezmembramintele dreptului de proprietate, drepturi reale de garanție și sarcini	Referințe
NU SUNT	

Anexa Nr. 1 La Partea I

Teren

Nr cadastral	Suprafața (mp)*	Observații / Referințe
	2.700	

* Suprafața este determinată în planul de proiecție Stereo 70.



Date referitoare la teren

Crt	Categorie folosință	Intra vilan	Suprafața (mp)	Tarla	Parcelă	Nr. topo	Observații / Referințe
1	arabil	NU	2.700	77	31	-	

Lungime Segmente

1) Valorile lungimilor segmentelor sunt obținute din proiecție în plan.

Punct început	X / Y	Punct sfârșit	X / Y	Lungime segment (** (m)
1	428.729,668 294.841,444	2	428.732,45 294.850,307	9.29
2	428.732,45 294.850,307	3	428.733,457 294.853,766	3.603
3	428.733,457 294.853,766	4	428.532,952 294.918,385	210.661
4	428.532,952 294.918,385	5	428.531,507 294.905,308	13.157
5	428.531,507 294.905,308	1	428.729,668 294.841,444	208.198

**** Lungimile segmentelor sunt determinate în planul de proiecție Stereo 70 și sunt rotunjite la 1 milimetru.**

***** Distanța dintre puncte este formată din segmente cumulate ce sunt mai mici decât valoarea 1 milimetru.**

**DATE DESPRE IMOBILUL NR. 16901**

Oficiul de Cadastru și Publicitate Imobiliară DOLJ
Biroul de Cadastru și Publicitate Imobiliară Craiova

A. Partea I. Descrierea imobilului

TEREN Extravilan

Adresa: Jud. Dolj, T77, P32

Nr. Crt	Nr cadastral Nr. topografic	Suprafața* (mp)	Observații / Referințe
A1		2.100	Sector cadastral:22 Teren neimprejmuit;

B. Partea II. Proprietari și acte

Inscrieri privitoare la dreptul de proprietate și alte drepturi reale		Referințe
/		
Act Notarial nr. APV NR.467, din 27/06/2019 emis de BNP CERNOBAI EMIL (TDP 883-9579/20-02-1997;CM NR39/11.04.2019;CM NR.206/30.09.1999);		
B1	Intabulare, drept de PROPRIETATE, dobandit prin lesire Din Indiviziune, cota actuala 1/1, cota initiala 1/1 1) MANDACHE DAN MIHAIL	A1

C. Partea III. SARCINI .

Inscrieri privind dezmembramintele dreptului de proprietate, drepturi reale de garanție și sarcini	Referințe
NU SUNT	

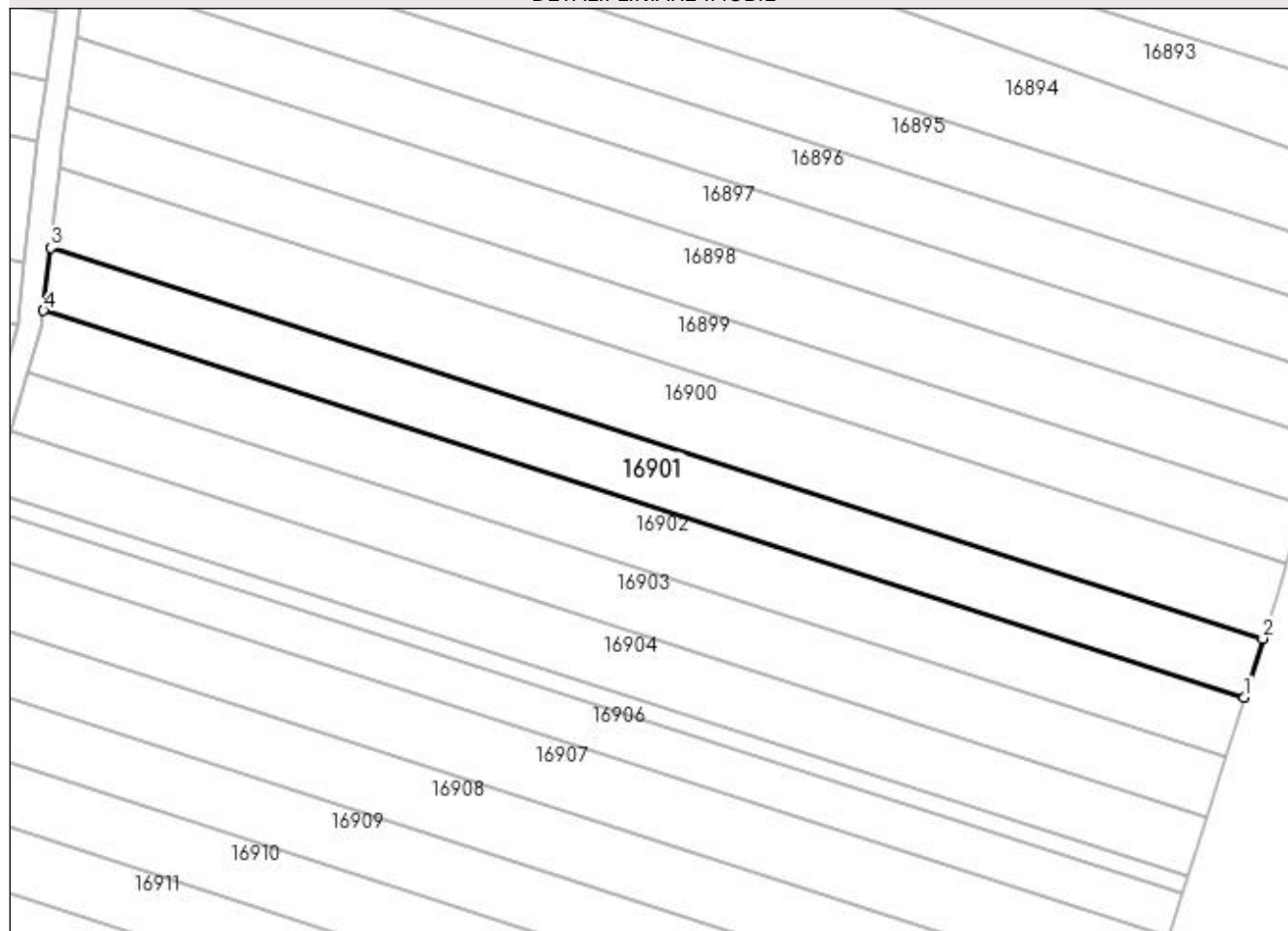
Anexa Nr. 1 La Partea I

Teren

Nr cadastral	Suprafața (mp)*	Observații / Referințe
	2.100	

* Suprafața este determinată în planul de proiecție Stereo 70.

DETALII LINIARE IMOBIL



Date referitoare la teren

Crt	Categorie folosință	Intra vilan	Suprafața (mp)	Tarla	Parcelă	Nr. topo	Observații / Referințe
1	arabil	NU	2.100	77	32	-	

Lungime Segmente

1) Valorile lungimilor segmentelor sunt obținute din proiecție în plan.

Punct început	X / Y	Punct sfârșit	X / Y	Lungime segment (** (m)
1	428.726,632 294.831,774	2	428.729,668 294.841,444	10.135
2	428.729,668 294.841,444	3	428.531,507 294.905,308	208.198
3	428.531,507 294.905,308	4	428.530,37 294.895,026	10.345
4	428.530,37 294.895,026	1	428.726,632 294.831,774	206.203

**** Lungimile segmentelor sunt determinate în planul de proiecție Stereo 70 și sunt rotunjite la 1 milimetru.**

***** Distanța dintre puncte este formată din segmente cumulate ce sunt mai mici decât valoarea 1 milimetru.**

**DATE DESPRE IMOBILUL NR. 16902**

Oficiul de Cadastru și Publicitate Imobiliară DOLJ
Biroul de Cadastru și Publicitate Imobiliară Craiova

A. Partea I. Descrierea imobilului

TEREN Extravilan

Adresa: Jud. Dolj, T77, P33

Nr. Crt	Nr cadastral Nr. topografic	Suprafața* (mp)	Observații / Referințe
A1	32395	2.100	Sector cadastral:22 Teren neimprejmuit;

B. Partea II. Proprietari și acte

Inscrieri privitoare la dreptul de proprietate și alte drepturi reale	Referințe
1633 / 11/01/2016	
Act Administrativ nr. TP NR. 282-32780, din 16/02/1995 emis de COMISIA JUDETEANA DOLJ;	
B1	A1
Intabulare, drept de PROPRIETATE, dobândit prin Reconstituire, cota actuala 1/1, cota initiala 1/1 1) PAPUC TEODOR	

C. Partea III. SARCINI .

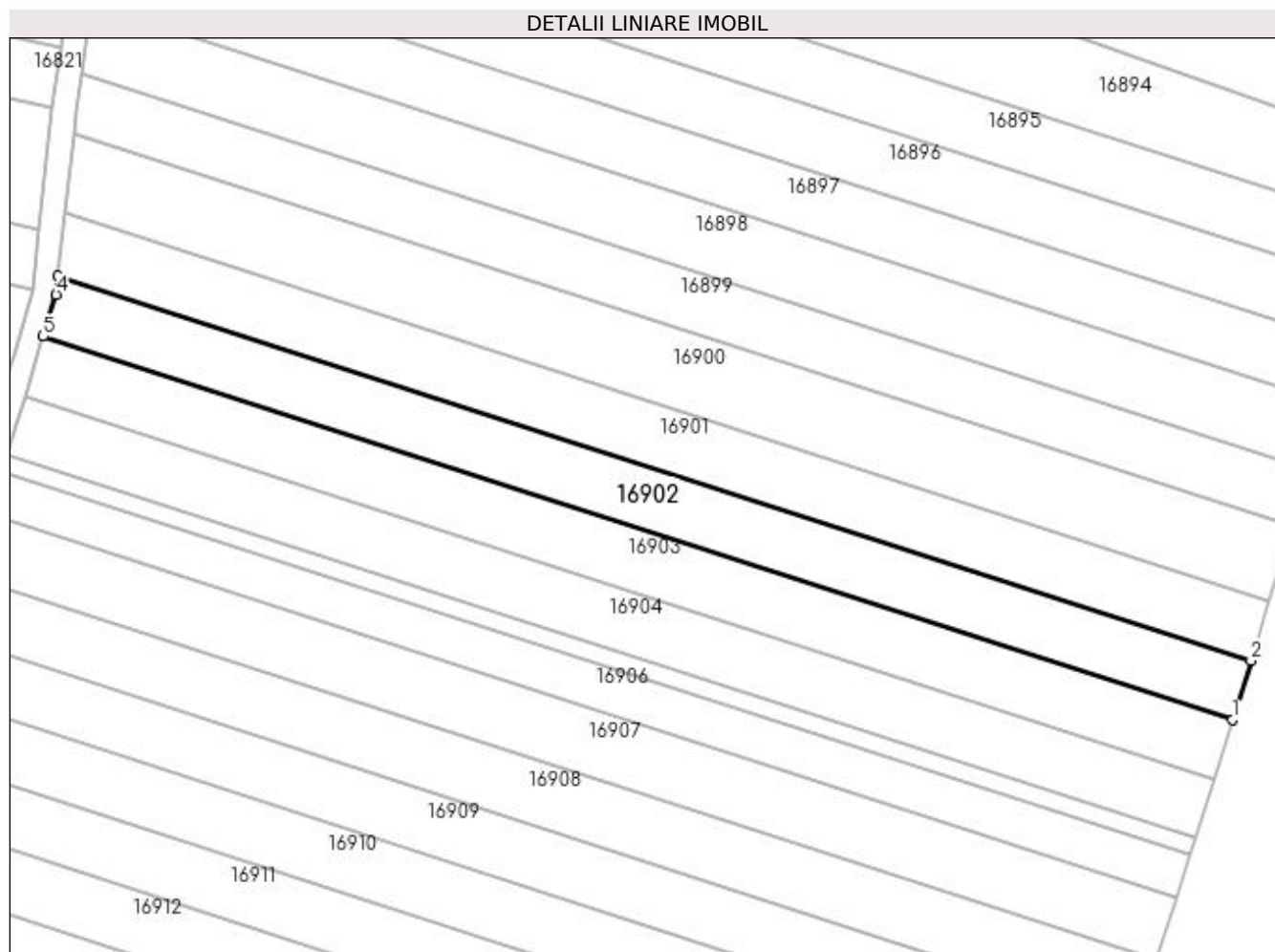
Inscrieri privind dezmembramintele dreptului de proprietate, drepturi reale de garanție și sarcini	Referințe
NU SUNT	

Anexa Nr. 1 La Partea I

Teren

Nr cadastral	Suprafața (mp)*	Observații / Referințe
32395	2.100	

* Suprafața este determinată în planul de proiecție Stereo 70.



Date referitoare la teren

Crt	Categorie folosință	Intravilan	Suprafața (mp)	Tarla	Parcelă	Nr. topo	Observații / Referințe
1	vie	NU	1.000	77	33	-	
2	arabil	NU	1.100	77	33	-	

Lungime Segmente

1) Valorile lungimilor segmentelor sunt obținute din proiecție în plan.

Punct început	X / Y	Punct sfârșit	X / Y	Lungime segment (** (m)
1	428.723,574 294.822,033	2	428.726,632 294.831,774	10.21
2	428.726,632 294.831,774	3	428.530,37 294.895,026	206.203
3	428.530,37 294.895,026	4	428.530,03 294.891,949	3.096
4	428.530,03 294.891,949	5	428.527,903 294.885,094	7.177

Punct început	X / Y	Punct sfârșit	X / Y	Lungime segment (** (m)
5	428.527,903 294.885,094	1	428.723,574 294.822,033	205.581

** Lungimile segmentelor sunt determinate în planul de proiecție Stereo 70 și sunt rotunjite la 1 milimetru.

*** Distanța dintre puncte este formată din segmente cumulate ce sunt mai mici decât valoarea 1 milimetru.

**DATE DESPRE IMOBILUL NR. 16903**

Oficiul de Cadastru și Publicitate Imobiliară DOLJ
Biroul de Cadastru și Publicitate Imobiliară Craiova

A. Partea I. Descrierea imobilului

TEREN Extravilan

Adresa: Jud. Dolj, T77, P34

Nr. Crt	Nr cadastral Nr. topografic	Suprafața* (mp)	Observații / Referințe
A1		2.100	Sector cadastral:22 Teren neimprejmuit;

B. Partea II. Proprietari și acte

Inscrieri privitoare la dreptul de proprietate și alte drepturi reale		Referințe
/		
Act Administrativ nr. TDP 3288, din 03/06/2005 emis de COMISIA JUDETEANA DOLJ (CERTIFICAT DECES SERIA DA NR.751521);		
B1	Intabulare, drept de PROPRIETATE, dobandit prin Reconstituire, cota actuala 1/1, cota initiala 1/1 1) COMBEI ELENA, LIPSĂ CNP DEFUNCT:Da	A1

C. Partea III. SARCINI .

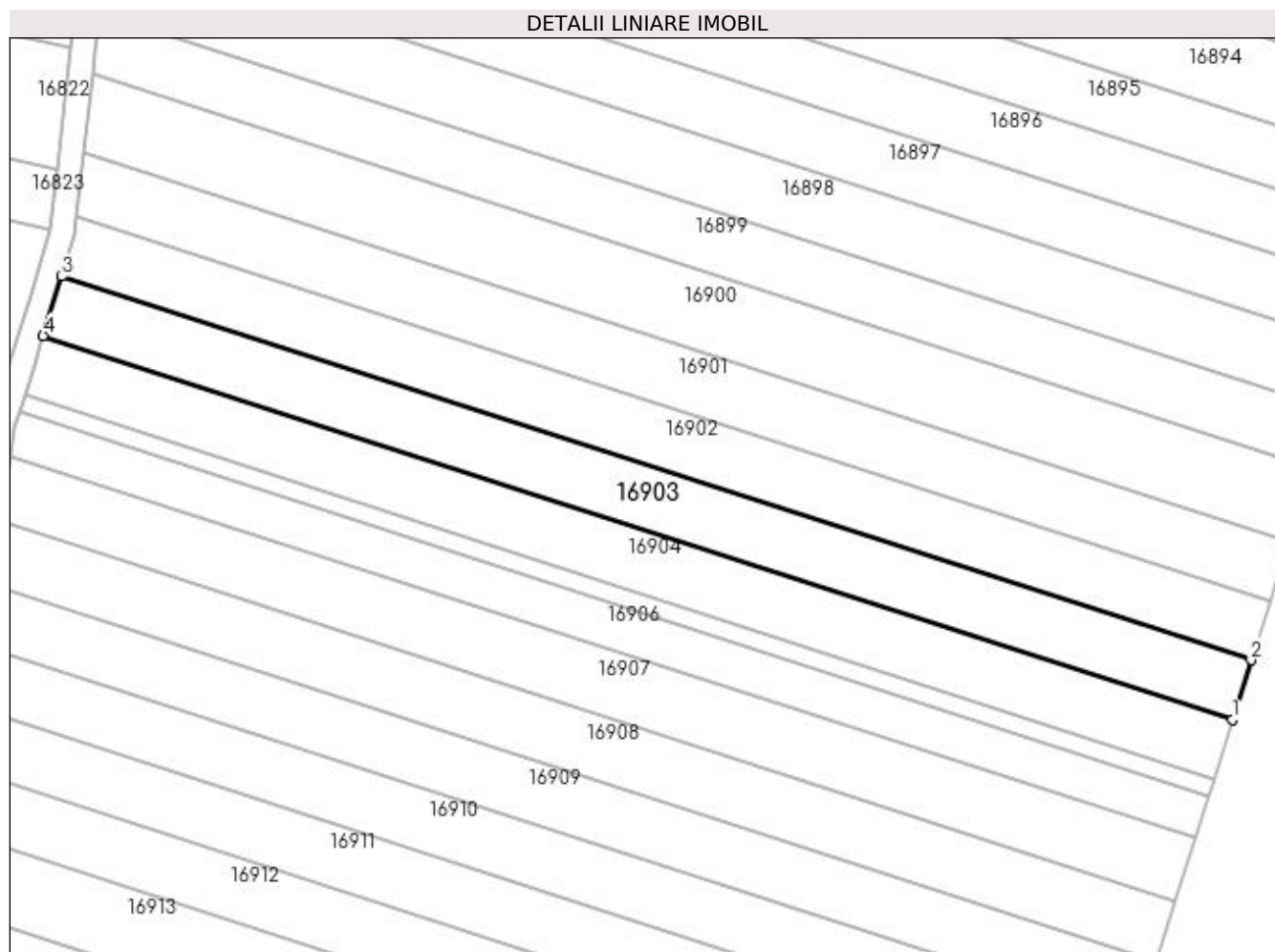
Inscrieri privind dezmembramintele dreptului de proprietate, drepturi reale de garanție și sarcini	Referințe
NU SUNT	

Anexa Nr. 1 La Partea I

Teren

Nr cadastral	Suprafața (mp)*	Observații / Referințe
	2.100	

* Suprafața este determinată în planul de proiecție Stereo 70.



Date referitoare la teren

Crt	Categorie folosință	Intra vilan	Suprafața (mp)	Tarla	Parcelă	Nr. topo	Observații / Referințe
1	vie	NU	1.200	77	34	-	
2	arabil	NU	900	77	34	-	

Lungime Segmente

1) Valorile lungimilor segmentelor sunt obținute din proiecție în plan.

Punct început	X / Y	Punct sfârșit	X / Y	Lungime segment (** (m)
1	428.720,514 294.812,286	2	428.723,574 294.822,033	10.216
2	428.723,574 294.822,033	3	428.527,903 294.885,094	205.581
3	428.527,903 294.885,094	4	428.524,875 294.875,336	10.216
4	428.524,875 294.875,336	1	428.720,514 294.812,286	205.547

**** Lungimile segmentelor sunt determinate în planul de proiecție Stereo 70 și sunt rotunjite la 1 milimetru.**

***** Distanța dintre puncte este formată din segmente cumulate ce sunt mai mici decât valoarea 1 milimetru.**

**DATE DESPRE IMOBILUL NR. 16904**

Oficiul de Cadastru și Publicitate Imobiliară DOLJ
Biroul de Cadastru și Publicitate Imobiliară Craiova

A. Partea I. Descrierea imobilului

TEREN Extravilan

Adresa: Jud. Dolj, T77, P35

Nr. Crt	Nr cadastral Nr. topografic	Suprafața* (mp)	Observații / Referințe
A1		2.100	Sector cadastral:22 Teren neimprejmuit;

B. Partea II. Proprietari și acte

Inscrieri privitoare la dreptul de proprietate și alte drepturi reale	Referințe
/	
Act Administrativ nr. TDP 10695, din 17/06/2008 emis de COMISIA JUDETEANA DOLJ;	
B1	A1
Intabulare, drept de PROPRIETATE, dobandit prin Reconstituire, cota actuala 1/1, cota initiala 1/1 1) CATANA IOANA, LIPSĂ CNP	

C. Partea III. SARCINI .

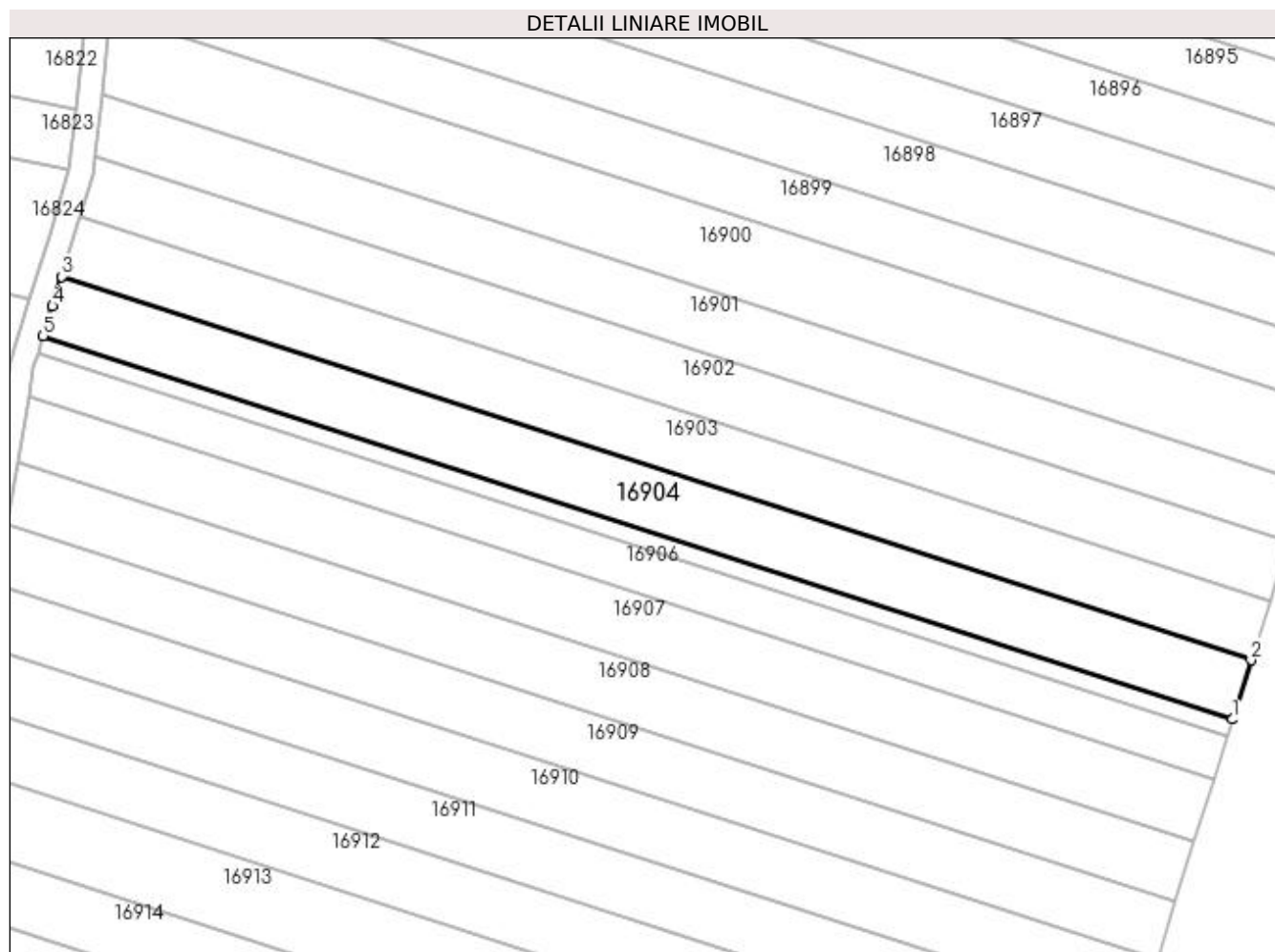
Inscrieri privind dezmembramintele dreptului de proprietate, drepturi reale de garanție și sarcini	Referințe
NU SUNT	

Anexa Nr. 1 La Partea I

Teren

Nr cadastral	Suprafața (mp)*	Observații / Referințe
	2.100	

* Suprafața este determinată în planul de proiecție Stereo 70.



Date referitoare la teren

Crt	Categorie folosință	Intra vilan	Suprafața (mp)	Tarla	Parcelă	Nr. topo	Observații / Referințe
1	arabil	NU	2.100	77	35	-	

Lungime Segmente

1) Valorile lungimilor segmentelor sunt obținute din proiecție în plan.

Punct început	X / Y	Punct sfârșit	X / Y	Lungime segment (** (m)
1	428.717,453 294.802,537	2	428.720,514 294.812,286	10.218
2	428.720,514 294.812,286	3	428.524,875 294.875,336	205.547
3	428.524,875 294.875,336	4	428.523,367 294.870,475	5.09
4	428.523,367 294.870,475	5	428.521,831 294.865,583	5.127
5	428.521,831 294.865,583	1	428.717,453 294.802,537	205.531

**** Lungimile segmentelor sunt determinate în planul de proiecție Stereo 70 și sunt rotunjite la 1 milimetru.**

***** Distanța dintre puncte este formată din segmente cumulate ce sunt mai mici decât valoarea 1 milimetru.**

**DATE DESPRE IMOBILUL NR. 16905**

Oficiul de Cadastru și Publicitate Imobiliară DOLJ
Biroul de Cadastru și Publicitate Imobiliară Craiova

A. Partea I. Descrierea imobilului

TEREN Extravilan

Adresa: Jud. Dolj, T77, P36

Nr. Crt	Nr cadastral Nr. topografic	Suprafața* (mp)	Observații / Referințe
A1		600	Sector cadastral:22 Teren neimprejmuț;

B. Partea II. Proprietari și acte

Inscrieri privitoare la dreptul de proprietate și alte drepturi reale		Referințe
/		
Act Administrativ nr. TDP 3572, din 29/08/2006 emis de COMISIA JUDETEANA DOLJ;		
B1	Intabulare, drept de PROPRIETATE, dobândit prin Reconstituire, cota actuala 1/1, cota initiala 1/1 1) SPIRIDON ION 2) RADULESCU ION, LIPSĂ CNP 3) RADU GHEORGHITA, LIPSĂ CNP 4) STEFANESCU CONSTANTA, LIPSĂ CNP 5) SPIRIDON MARIN, LIPSĂ CNP	A1

C. Partea III. SARCINI .

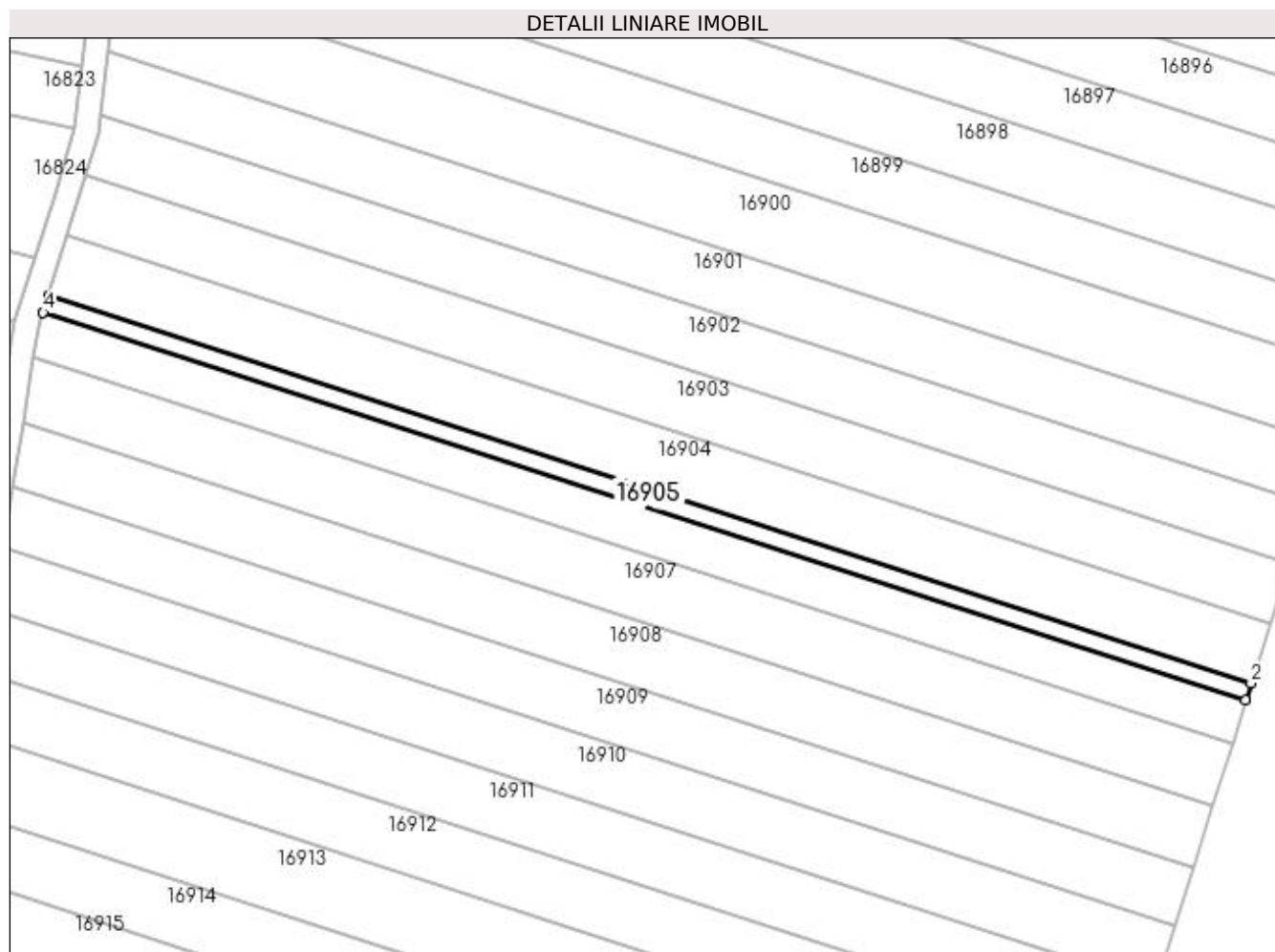
Inscrieri privind dezmembramintele dreptului de proprietate, drepturi reale de garanție și sarcini	Referințe
NU SUNT	

Anexa Nr. 1 La Partea I

Teren

Nr cadastral	Suprafața (mp)*	Observații / Referințe
	600	

* Suprafața este determinată în planul de proiecție Stereo 70.



Date referitoare la teren

Crt	Categorie folosință	Intra vilan	Suprafața (mp)	Tarla	Parcelă	Nr. topo	Observații / Referințe
1	arabil	NU	600	77	36	-	

Lungime Segmente

1) Valorile lungimilor segmentelor sunt obținute din proiecție în plan.

Punct început	X / Y	Punct sfârșit	X / Y	Lungime segment (** (m)
1	428.716,579 294.799,752	2	428.717,453 294.802,537	2.919
2	428.717,453 294.802,537	3	428.521,831 294.865,583	205.531
3	428.521,831 294.865,583	4	428.520,956 294.862,797	2.919
4	428.520,956 294.862,797	1	428.716,579 294.799,752	205.531

**** Lungimile segmentelor sunt determinate în planul de proiecție Stereo 70 și sunt rotunjite la 1 milimetru.**

***** Distanța dintre puncte este formată din segmente cumulate ce sunt mai mici decât valoarea 1 milimetru.**

**DATE DESPRE IMOBILUL NR. 16906**

Oficiul de Cadastru și Publicitate Imobiliară DOLJ
Biroul de Cadastru și Publicitate Imobiliară Craiova

A. Partea I. Descrierea imobilului

TEREN Extravilan

Adresa: Jud. Dolj, T77, P36/1

Nr. Crt	Nr cadastral Nr. topografic	Suprafața* (mp)	Observații / Referințe
A1		1.500	Sector cadastral:22 Teren neimprejmuit;

B. Partea II. Proprietari și acte

Inscrieri privitoare la dreptul de proprietate și alte drepturi reale	Referințe
/	
Act Notarial nr. CM NR.12, din 29/05/2015 emis de BNP IONASCU NICOLAE;	
B1	A1
Intabulare, drept de PROPRIETATE, dobandit prin Succesiune, cota actuala 1/1, cota initiala 1/1 1) SPIRIDON ION	

C. Partea III. SARCINI .

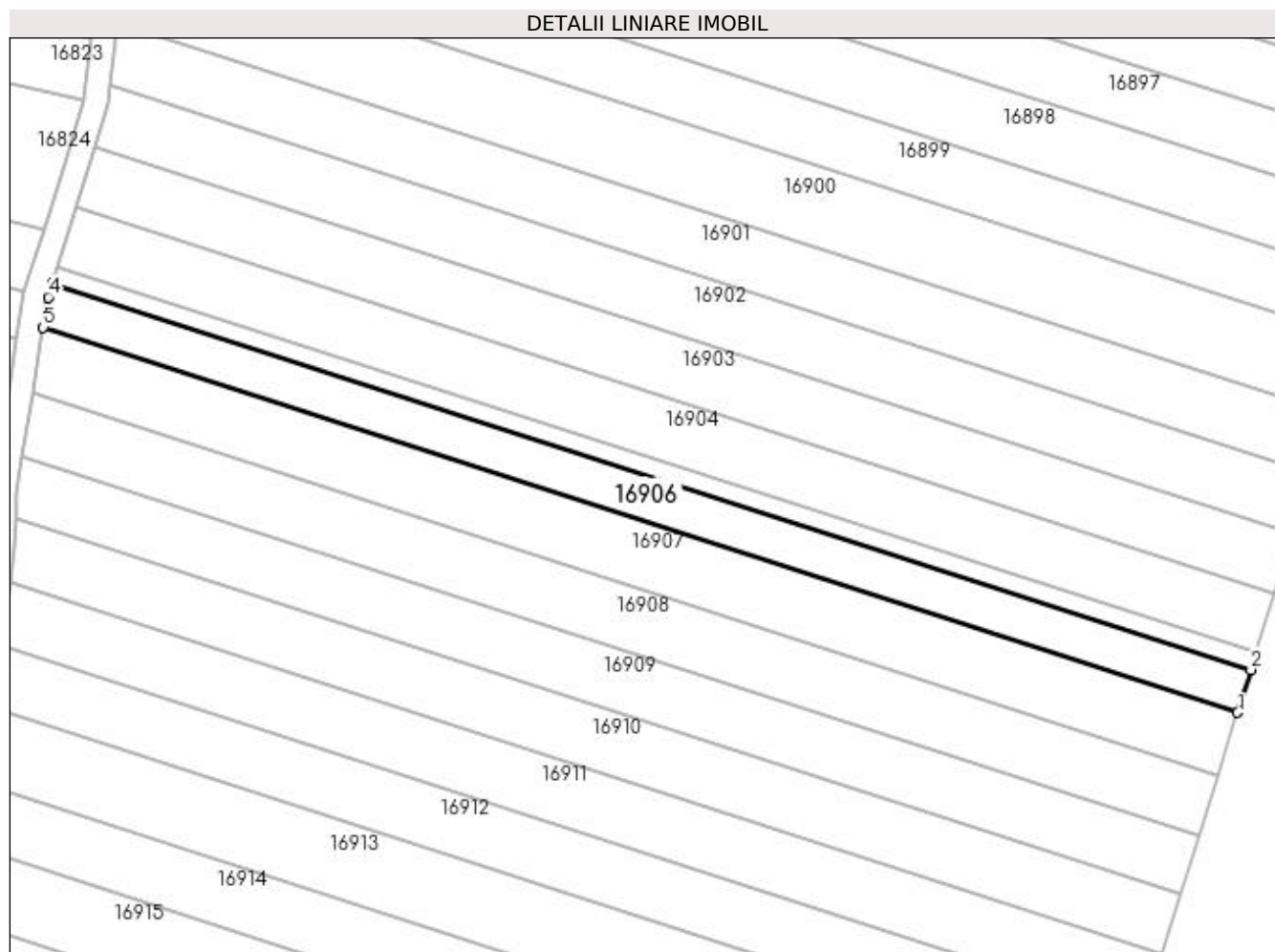
Inscrieri privind dezmembramintele dreptului de proprietate, drepturi reale de garanție și sarcini	Referințe
NU SUNT	

Anexa Nr. 1 La Partea I

Teren

Nr cadastral	Suprafața (mp)*	Observații / Referințe
	1.500	

* Suprafața este determinată în planul de proiecție Stereo 70.



Date referitoare la teren

Crt	Categorie folosință	Intra vilan	Suprafața (mp)	Tarla	Parcelă	Nr. topo	Observații / Referințe
1	arabil	NU	1.500	77	36/1	-	

Lungime Segmente

1) Valorile lungimilor segmentelor sunt obținute din proiecție în plan.

Punct început	X / Y	Punct sfârșit	X / Y	Lungime segment (** (m)
1	428.714,39 294.792,78	2	428.716,579 294.799,752	7.307
2	428.716,579 294.799,752	3	428.520,956 294.862,797	205.531
3	428.520,956 294.862,797	4	428.520,239 294.860,514	2.394
4	428.520,239 294.860,514	5	428.519,44 294.855,609	4.969
5	428.519,44 294.855,609	1	428.714,39 294.792,78	204.824

**** Lungimile segmentelor sunt determinate în planul de proiecție Stereo 70 și sunt rotunjite la 1 milimetru.**

***** Distanța dintre puncte este formată din segmente cumulate ce sunt mai mici decât valoarea 1 milimetru.**

**DATE DESPRE IMOBILUL NR. 16907**

Oficiul de Cadastru și Publicitate Imobiliară DOLJ
Biroul de Cadastru și Publicitate Imobiliară Craiova

A. Partea I. Descrierea imobilului

TEREN Extravilan

Adresa: Jud. Dolj, T77, P37

Nr. Crt	Nr cadastral Nr. topografic	Suprafața* (mp)	Observații / Referințe
A1		2.200	Sector cadastral:22 Teren neimprejmuit;

B. Partea II. Proprietari și acte

Inscrieri privitoare la dreptul de proprietate și alte drepturi reale	Referințe
/	
Act Administrativ nr. TDP 194-48411, din 04/02/1995 emis de COMISIA JUDETEANA DOLJ;	
B1	A1
Intabulare, drept de PROPRIETATE, dobândit prin Reconstituire, cota actuala 1/1, cota initiala 1/1 1) MATEI EUGENIA, LIPSĂ CNP	

C. Partea III. SARCINI .

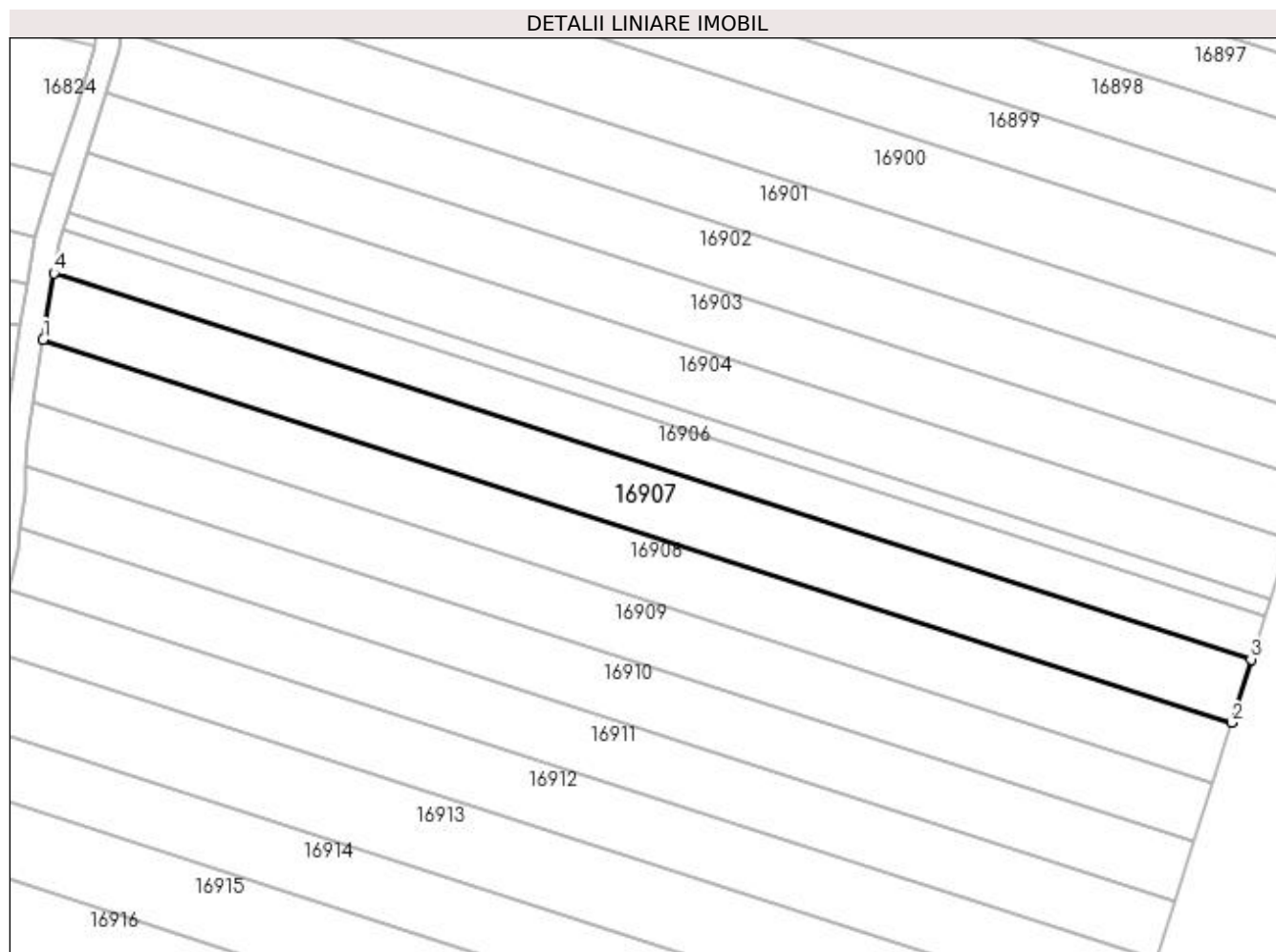
Inscrieri privind dezmembramintele dreptului de proprietate, drepturi reale de garanție și sarcini	Referințe
NU SUNT	

Anexa Nr. 1 La Partea I

Teren

Nr cadastral	Suprafața (mp)*	Observații / Referințe
	2.200	

* Suprafața este determinată în planul de proiecție Stereo 70.



Date referitoare la teren

Crt	Categorie folosință	Intravilan	Suprafața (mp)	Tarla	Parcelă	Nr. topo	Observații / Referințe
1	arabil	NU	2.200	77	37	-	

Lungime Segmente

1) Valorile lungimilor segmentelor sunt obținute din proiecție în plan.

Punct început	X / Y	Punct sfârșit	X / Y	Lungime segment (** (m)
1	428.517,687 294.844,846	2	428.711,16 294.782,493	203.272
2	428.711,16 294.782,493	3	428.714,39 294.792,78	10.782
3	428.714,39 294.792,78	4	428.519,44 294.855,609	204.824
4	428.519,44 294.855,609	1	428.517,687 294.844,846	10.905

**** Lungimile segmentelor sunt determinate în planul de proiecție Stereo 70 și sunt rotunjite la 1 milimetru.**

***** Distanța dintre puncte este formată din segmente cumulate ce sunt mai mici decât valoarea 1 milimetru.**

**DATE DESPRE IMOBILUL NR. 16908**

Oficiul de Cadastru și Publicitate Imobiliară DOLJ
 Biroul de Cadastru și Publicitate Imobiliară Craiova

A. Partea I. Descrierea imobilului

TEREN Extravilan

Adresa: Jud. Dolj, T77, P38

Nr. Crt	Nr cadastral Nr. topografic	Suprafața* (mp)	Observații / Referințe
A1		2.100	Sector cadastral:22 Teren neimprejmuit;

B. Partea II. Proprietari și acte

Inscrieri privitoare la dreptul de proprietate și alte drepturi reale	Referințe
/	
Act Notarial nr. CM NR.59, din 24/07/2000 emis de N.P. CERNOBAI EMIL (CERTIFICAT DECES SERIA D.10 NR. 633485; TDP 551-58836 DIN 24-10-1995 EMIS DE COMISIA JUDETEANA DOLJ);	
B1 Intabulare, drept de PROPRIETATE, dobandit prin Succesiune, cota actuala 1/1, cota initiala 1/1 1) GHITA PANTELIE DEFUNCT:Da	A1

C. Partea III. SARCINI .

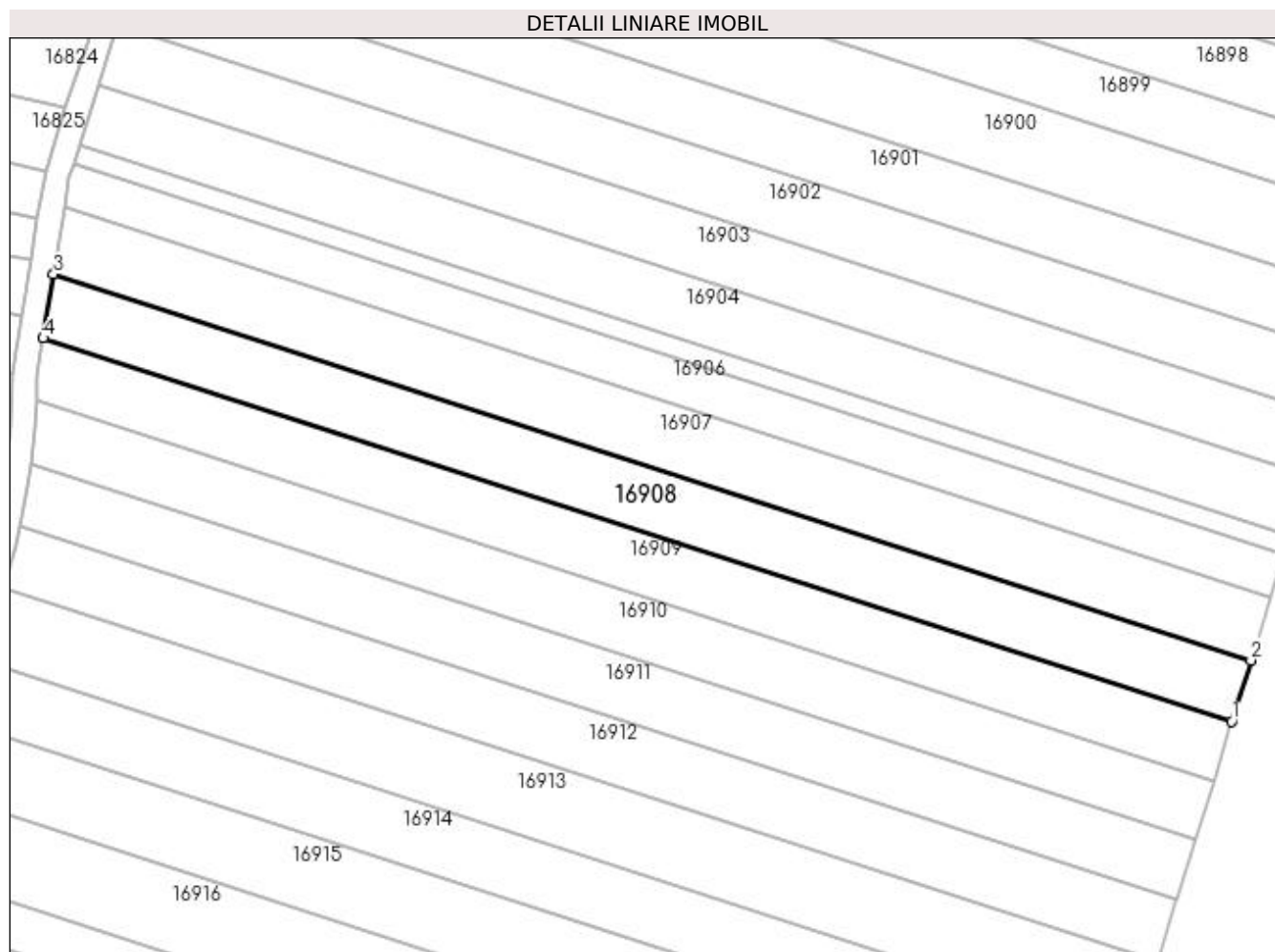
Inscrieri privind dezmembramintele dreptului de proprietate, drepturi reale de garanție și sarcini	Referințe
NU SUNT	

Anexa Nr. 1 La Partea I

Teren

Nr cadastral	Suprafața (mp)*	Observații / Referințe
	2.100	

* Suprafața este determinată în planul de proiecție Stereo 70.



Date referitoare la teren

Crt	Categorie folosință	Intra vilan	Suprafața (mp)	Tarla	Parcelă	Nr. topo	Observații / Referințe
1	vie	NU	2.100	77	38	-	

Lungime Segmente

1) Valorile lungimilor segmentelor sunt obținute din proiecție în plan.

Punct început	X / Y	Punct sfârșit	X / Y	Lungime segment (** (m)
1	428.708,055 294.772,6	2	428.711,16 294.782,493	10.369
2	428.711,16 294.782,493	3	428.517,687 294.844,846	203.272
3	428.517,687 294.844,846	4	428.516,002 294.834,496	10.487
4	428.516,002 294.834,496	1	428.708,055 294.772,6	201.78

**** Lungimile segmentelor sunt determinate în planul de proiecție Stereo 70 și sunt rotunjite la 1 milimetru.**

***** Distanța dintre puncte este formată din segmente cumulate ce sunt mai mici decât valoarea 1 milimetru.**

**DATE DESPRE IMOBILUL NR. 16909**

Oficiul de Cadastru și Publicitate Imobiliară DOLJ
Biroul de Cadastru și Publicitate Imobiliară Craiova

A. Partea I. Descrierea imobilului

TEREN Extravilan

Adresa: Jud. Dolj, T77, P39

Nr. Crt	Nr cadastral Nr. topografic	Suprafața* (mp)	Observații / Referințe
A1		2.000	Sector cadastral:22 Teren neimprejmuit;

B. Partea II. Proprietari și acte

Inscrieri privitoare la dreptul de proprietate și alte drepturi reale		Referințe
/		
Act Notarial nr. APV NR.336, din 09/03/2017 emis de BNP IONASCU NICOLAE;		
B1	Intabulare, drept de PROPRIETATE, dobandit prin lesire Din Indiviziune, cota actuala 1/1, cota initiala 1/1 1) PINTICA ELENA 2) BIRSAN MARIA	A1

C. Partea III. SARCINI .

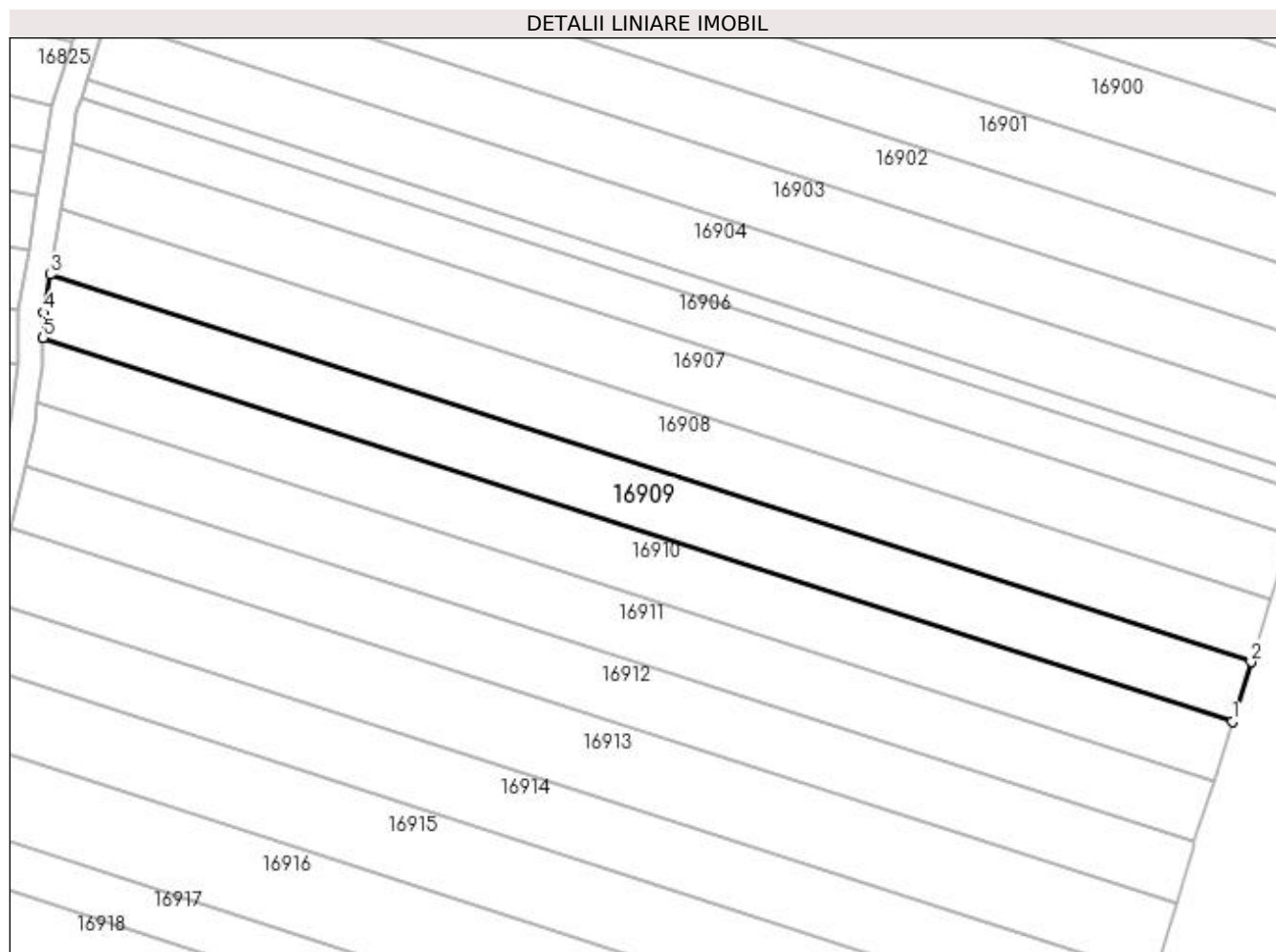
Inscrieri privind dezmembramintele dreptului de proprietate, drepturi reale de garanție și sarcini	Referințe
NU SUNT	

Anexa Nr. 1 La Partea I

Teren

Nr cadastral	Suprafața (mp)*	Observații / Referințe
	2.000	

* Suprafața este determinată în planul de proiecție Stereo 70.



Date referitoare la teren

Crt	Categorie folosință	Intra vilan	Suprafața (mp)	Tarla	Parcelă	Nr. topo	Observații / Referințe
1	vie	NU	2.000	77	39	-	

Lungime Segmente

1) Valorile lungimilor segmentelor sunt obținute din proiecție în plan.

Punct început	X / Y	Punct sfârșit	X / Y	Lungime segment (** (m)
1	428.705,073 294.763,105	2	428.708,055 294.772,6	9.953
2	428.708,055 294.772,6	3	428.516,002 294.834,496	201.78
3	428.516,002 294.834,496	4	428.515,008 294.828,394	6.182
4	428.515,008 294.828,394	5	428.514,902 294.824,393	4.002
5	428.514,902 294.824,393	1	428.705,073 294.763,105	199.803

**** Lungimile segmentelor sunt determinate în planul de proiecție Stereo 70 și sunt rotunjite la 1 milimetru.**

***** Distanța dintre puncte este formată din segmente cumulate ce sunt mai mici decât valoarea 1 milimetru.**

**DATE DESPRE IMOBILUL NR. 16910**

Oficiul de Cadastru și Publicitate Imobiliară DOLJ
Biroul de Cadastru și Publicitate Imobiliară Craiova

A. Partea I. Descrierea imobilului

TEREN Extravilan

Adresa: Jud. Dolj, T77, P40

Nr. Crt	Nr cadastral Nr. topografic	Suprafața* (mp)	Observații / Referințe
A1		2.000	Sector cadastral:22 Teren neimprejmuit;

B. Partea II. Proprietari și acte

Inscrieri privitoare la dreptul de proprietate și alte drepturi reale		Referințe
/		
Act Administrativ nr. TDP 244-42780, din 10/02/1995 emis de COMISIA JUDETEANA DOLJ (CERTIFICAT DE DECES DM NR.888664);		
B1	Intabulare, drept de PROPRIETATE, dobandit prin Reconstituire, cota actuala 1/1, cota initiala 1/1 1) MARINESCU MARIN , LIPSĂ CNP DEFUNCT:Da	A1

C. Partea III. SARCINI .

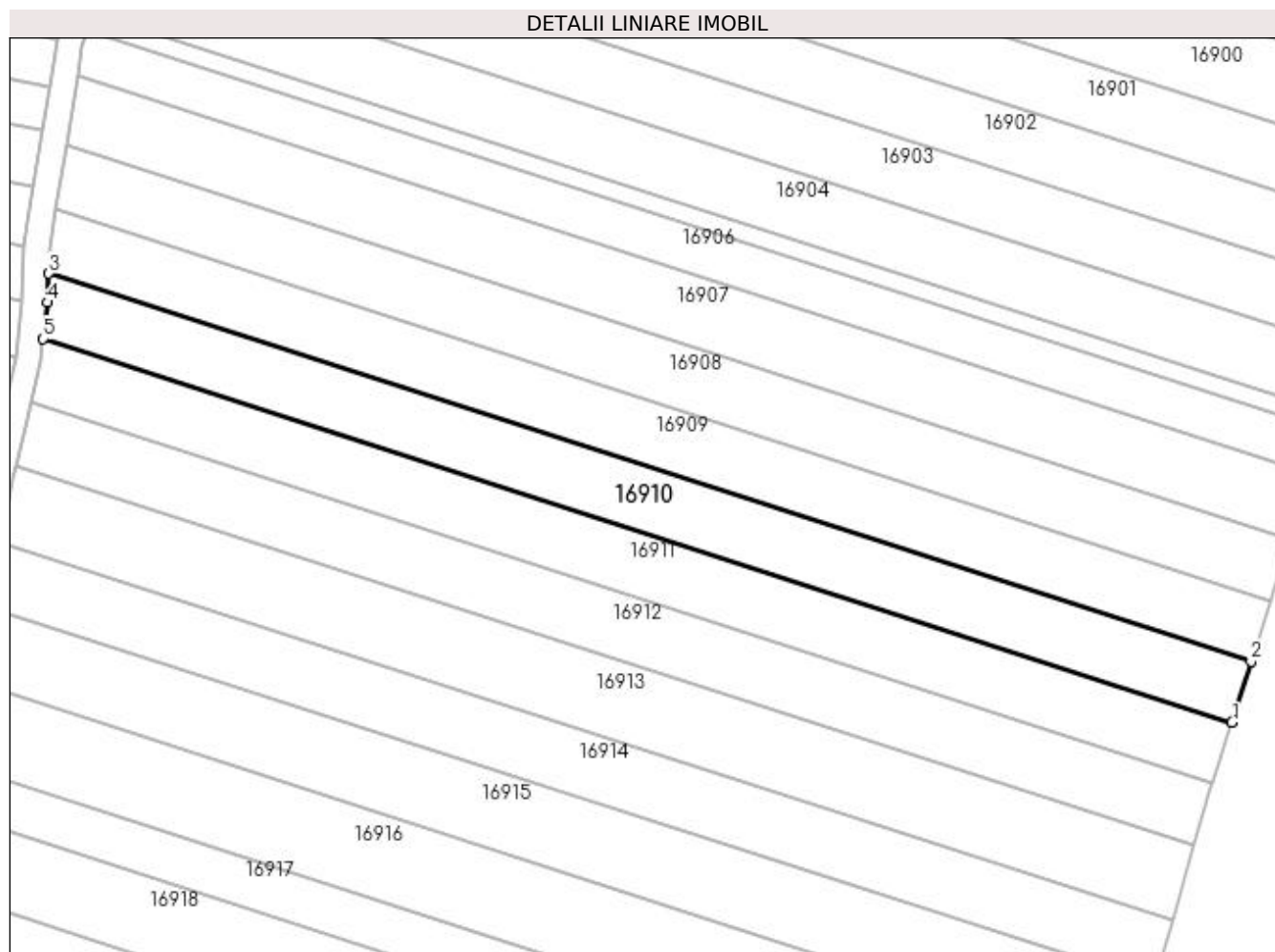
Inscrieri privind dezmembramintele dreptului de proprietate, drepturi reale de garanție și sarcini	Referințe
NU SUNT	

Anexa Nr. 1 La Partea I

Teren

Nr cadastral	Suprafața (mp)*	Observații / Referințe
	2.000	

* Suprafața este determinată în planul de proiecție Stereo 70.



Date referitoare la teren

Crt	Categorie folosință	Intra vilan	Suprafața (mp)	Tarla	Parcelă	Nr. topo	Observații / Referințe
1	arabil	NU	2.000	77	40	-	

Lungime Segmente

1) Valorile lungimilor segmentelor sunt obținute din proiecție în plan.

Punct început	X / Y	Punct sfârșit	X / Y	Lungime segment (** (m)
1	428.702,056 294.753,493	2	428.705,073 294.763,105	10.074
2	428.705,073 294.763,105	3	428.514,902 294.824,393	199.803
3	428.514,902 294.824,393	4	428.514,782 294.819,844	4.551
4	428.514,782 294.819,844	5	428.514,031 294.814,09	5.802
5	428.514,031 294.814,09	1	428.702,056 294.753,493	197.548

**** Lungimile segmentelor sunt determinate în planul de proiecție Stereo 70 și sunt rotunjite la 1 milimetru.**

***** Distanța dintre puncte este formată din segmente cumulate ce sunt mai mici decât valoarea 1 milimetru.**

**DATE DESPRE IMOBILUL NR. 16911**

Oficiul de Cadastru și Publicitate Imobiliară DOLJ
 Biroul de Cadastru și Publicitate Imobiliară Craiova

A. Partea I. Descrierea imobilului

TEREN Extravilan

Adresa: Jud. Dolj, T77, P41

Nr. Crt	Nr cadastral Nr. topografic	Suprafața* (mp)	Observații / Referințe
A1		2.000	Sector cadastral:22 Teren neimprejmuit;

B. Partea II. Proprietari și acte

Inscrieri privitoare la dreptul de proprietate și alte drepturi reale	Referințe
/	
Act Administrativ nr. TDP 856-9579, din 19/02/1997 emis de COMISIA JUDETEANA DOLJ;	
B1	A1
Intabulare, drept de PROPRIETATE, dobandit prin Reconstituire, cota actuala 1/1, cota initiala 1/1 1) DINU CONSTANTIN, LIPSĂ CNP	

C. Partea III. SARCINI .

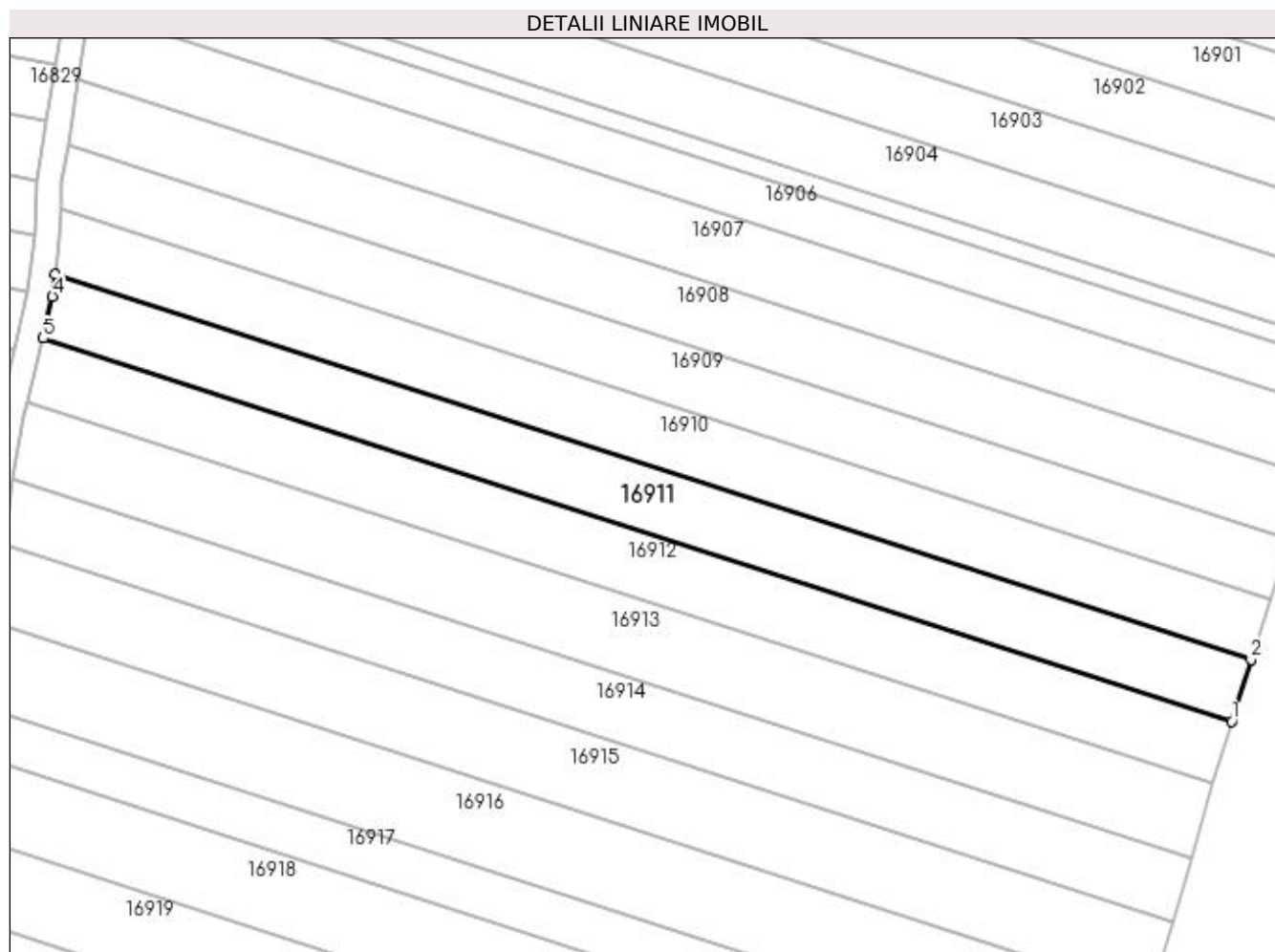
Inscrieri privind dezmembramintele dreptului de proprietate, drepturi reale de garanție și sarcini	Referințe
NU SUNT	

Anexa Nr. 1 La Partea I

Teren

Nr cadastral	Suprafața (mp)*	Observații / Referințe
	2.000	

* Suprafața este determinată în planul de proiecție Stereo 70.



Date referitoare la teren

Crt	Categorie folosință	Intra vilan	Suprafața (mp)	Tarla	Parcelă	Nr. topo	Observații / Referințe
1	arabil	NU	2.000	77	41	-	

Lungime Segmente

1) Valorile lungimilor segmentelor sunt obținute din proiecție în plan.

Punct început	X / Y	Punct sfârșit	X / Y	Lungime segment (** (m)
1	428.699,013 294.743,8	2	428.702,056 294.753,493	10.16
2	428.702,056 294.753,493	3	428.514,031 294.814,09	197.548
3	428.514,031 294.814,09	4	428.513,578 294.810,619	3.501
4	428.513,578 294.810,619	5	428.512,127 294.804,029	6.748
5	428.512,127 294.804,029	1	428.699,013 294.743,8	196.351

**** Lungimile segmentelor sunt determinate în planul de proiecție Stereo 70 și sunt rotunjite la 1 milimetru.**

***** Distanța dintre puncte este formată din segmente cumulate ce sunt mai mici decât valoarea 1 milimetru.**

**DATE DESPRE IMOBILUL NR. 16912**

Oficiul de Cadastru și Publicitate Imobiliară DOLJ
Biroul de Cadastru și Publicitate Imobiliară Craiova

A. Partea I. Descrierea imobilului

TEREN Extravilan

Adresa: Jud. Dolj, T77, P42

Nr. Crt	Nr cadastral Nr. topografic	Suprafața* (mp)	Observații / Referințe
A1		2.000	Sector cadastral:22 Teren neimprejmuit;

B. Partea II. Proprietari și acte

Inscrieri privitoare la dreptul de proprietate și alte drepturi reale		Referințe
/		
Act Administrativ nr. TDP 277-42780, din 15/02/1995 emis de COMISIA JUDETEANA DOLJ (CERTIFICAT DE DECES DM NR.302292);		
B1	Intabulare, drept de PROPRIETATE, dobandit prin Reconstituire, cota actuala 1/1, cota initiala 1/1 1) TROACA MARIN, LIPSĂ CNP	A1

C. Partea III. SARCINI .

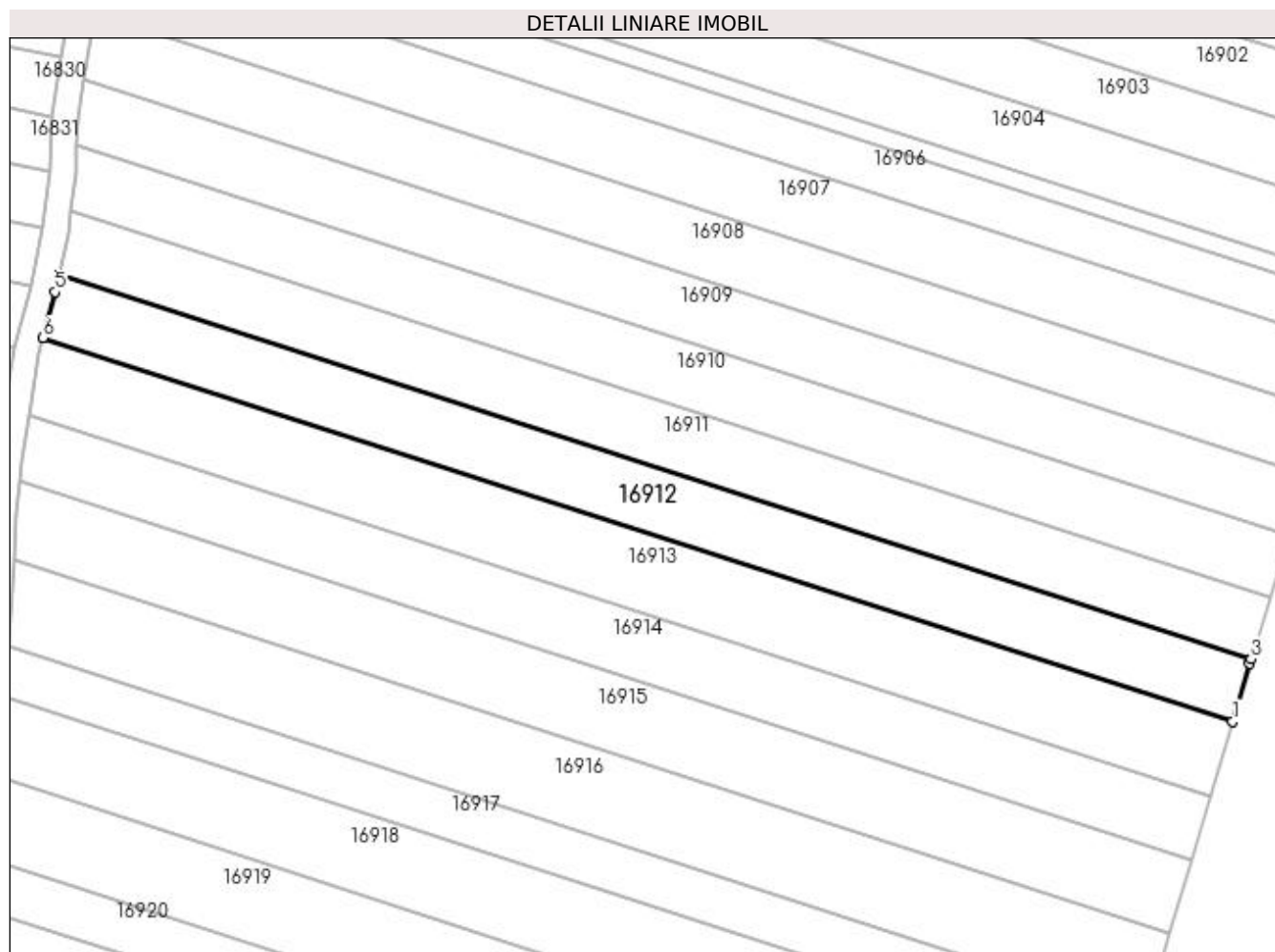
Inscrieri privind dezmembramintele dreptului de proprietate, drepturi reale de garanție și sarcini	Referințe
NU SUNT	

Anexa Nr. 1 La Partea I

Teren

Nr cadastral	Suprafața (mp)*	Observații / Referințe
	2.000	

* Suprafața este determinată în planul de proiecție Stereo 70.



Date referitoare la teren

Crt	Categorie folosință	Intra vilan	Suprafața (mp)	Tarla	Parcelă	Nr. topo	Observații / Referințe
1	arabil	NU	2.000	77	42	-	

Lungime Segmente

1) Valorile lungimilor segmentelor sunt obținute din proiecție în plan.

Punct început	X / Y	Punct sfârșit	X / Y	Lungime segment (** (m)
1	428.696,112 294.734,018	2	428.698,807 294.743,146	9.518
2	428.698,807 294.743,146	3	428.699,013 294.743,8	0.685
3	428.699,013 294.743,8	4	428.512,127 294.804,029	196.351
4	428.512,127 294.804,029	5	428.511,526 294.801,299	2.796
5	428.511,526 294.801,299	6	428.509,652 294.794,111	7.428

Punct început	X / Y	Punct sfârşit	X / Y	Lungime segment (** (m)
6	428.509,652 294.794,111	1	428.696,112 294.734,018	195.905

** Lungimile segmentelor sunt determinate în planul de proiecţie Stereo 70 şi sunt rotunjite la 1 milimetru.

*** Distanţa dintre puncte este formată din segmente cumulate ce sunt mai mici decât valoarea 1 milimetru.

**DATE DESPRE IMOBILUL NR. 16913**

Oficiul de Cadastru și Publicitate Imobiliară DOLJ
Biroul de Cadastru și Publicitate Imobiliară Craiova

A. Partea I. Descrierea imobilului

TEREN Extravilan

Adresa: Jud. Dolj, T77, P43

Nr. Crt	Nr cadastral Nr. topografic	Suprafața* (mp)	Observații / Referințe
A1		2.400	Sector cadastral:22 Teren neimprejmuit;

B. Partea II. Proprietari și acte

Inscrieri privitoare la dreptul de proprietate și alte drepturi reale		Referințe
/		
Act Notarial nr. ACT PARTAJ AUT.202, din 28/01/2020 emis de N.P. IONASCU NICOLAE (CM NR.7 DIN 05-08-2019 EMIS DE N.P. IONASCU NICOLAE; CM NR.156 DIN 07-08-2000 EMIS DE N.P. GAGEATU CONSTANTINA-DIANA; TDP 636-48675 DIN 11-01-1996 EMIS DE COMISIA JUDETEANA DOLJ);		
B1	Intabulare, drept de PROPRIETATE, dobandit prin lesire Din Indiviziune, cota actuala 1/1, cota initiala 1/1 1) STEFAN DANIELA	A1

C. Partea III. SARCINI .

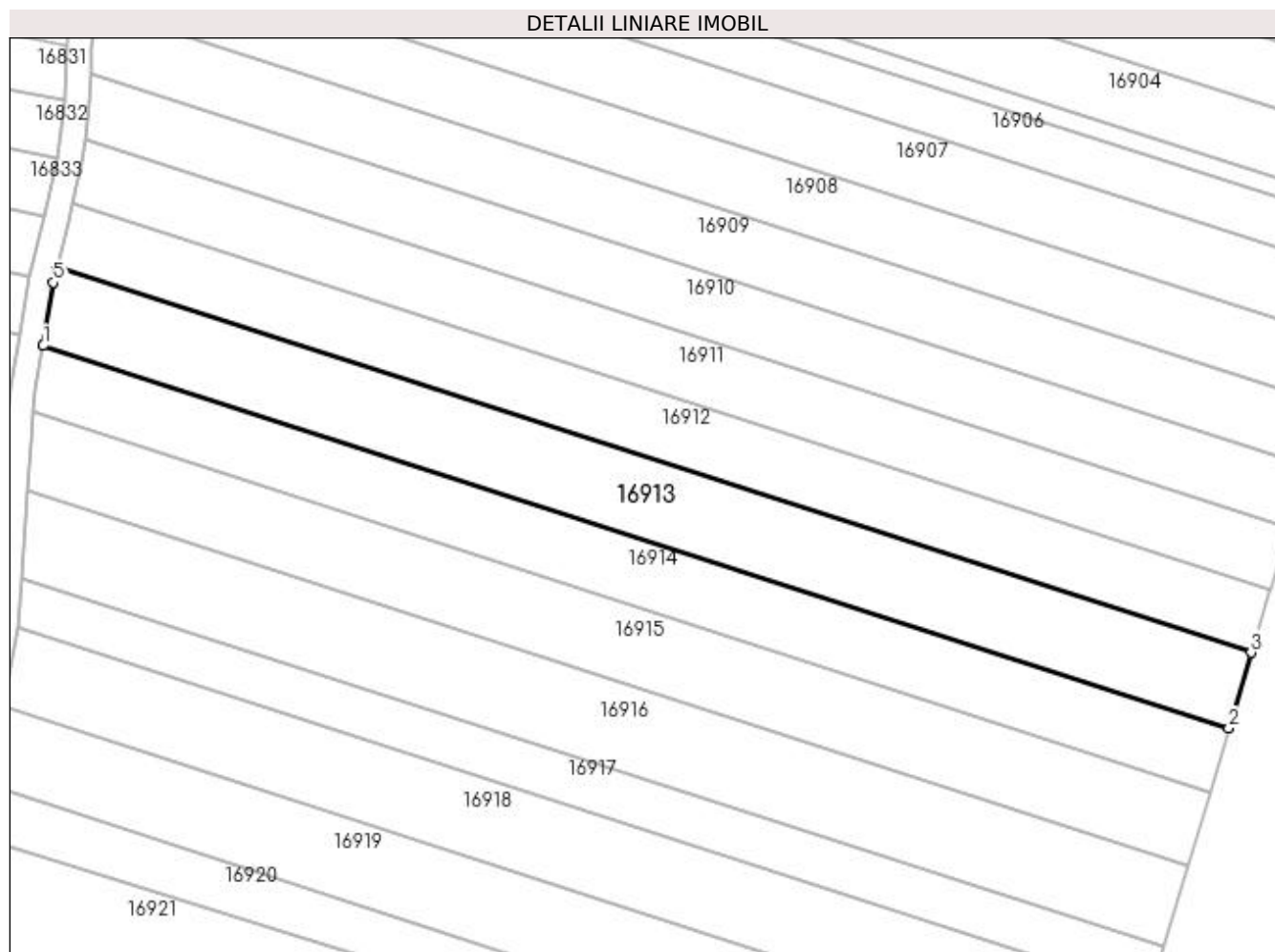
Inscrieri privind dezmembramintele dreptului de proprietate, drepturi reale de garanție și sarcini	Referințe
NU SUNT	

Anexa Nr. 1 La Partea I

Teren

Nr cadastral	Suprafața (mp)*	Observații / Referințe
	2.400	

* Suprafața este determinată în planul de proiecție Stereo 70.



Date referitoare la teren

Crt	Categorie folosință	Intra vilan	Suprafața (mp)	Tarla	Parcelă	Nr. topo	Observații / Referințe
1	arabil	NU	2.400	77	43	-	

Lungime Segmente

1) Valorile lungimilor segmentelor sunt obținute din proiecție în plan.

Punct început	X / Y	Punct sfârșit	X / Y	Lungime segment (** (m)
1	428.507,438 294.781,915	2	428.692,632 294.722,23	194.574
2	428.692,632 294.722,23	3	428.696,112 294.734,018	12.291
3	428.696,112 294.734,018	4	428.509,652 294.794,111	195.905
4	428.509,652 294.794,111	5	428.509,045 294.791,781	2.408
5	428.509,045 294.791,781	1	428.507,438 294.781,915	9.996

**** Lungimile segmentelor sunt determinate în planul de proiecție Stereo 70 și sunt rotunjite la 1 milimetru.**

***** Distanța dintre puncte este formată din segmente cumulate ce sunt mai mici decât valoarea 1 milimetru.**

**DATE DESPRE IMOBILUL NR. 16914**

Oficiul de Cadastru și Publicitate Imobiliară DOLJ
Biroul de Cadastru și Publicitate Imobiliară Craiova

A. Partea I. Descrierea imobilului

TEREN Extravilan

Adresa: Jud. Dolj, T77, P44

Nr. Crt	Nr cadastral Nr. topografic	Suprafața* (mp)	Observații / Referințe
A1	32430	2.000	Sector cadastral:22 Teren neimprejmuit;

B. Partea II. Proprietari și acte

Inscrieri privitoare la dreptul de proprietate și alte drepturi reale	Referințe
70262 / 24/05/2016	
Act Notarial nr. CONTRACT DE VANZARE AUT.837, din 24/05/2016 emis de GAGEATU ILIE;	
B1	A1
Intabulare, drept de PROPRIETATE, dobandit prin Conventie, cota actuala 1/1, cota initiala 1/1	
1) VIISOREANU CONSTANTINA	
2) VIISOREANU SEBASTIAN	

C. Partea III. SARCINI .

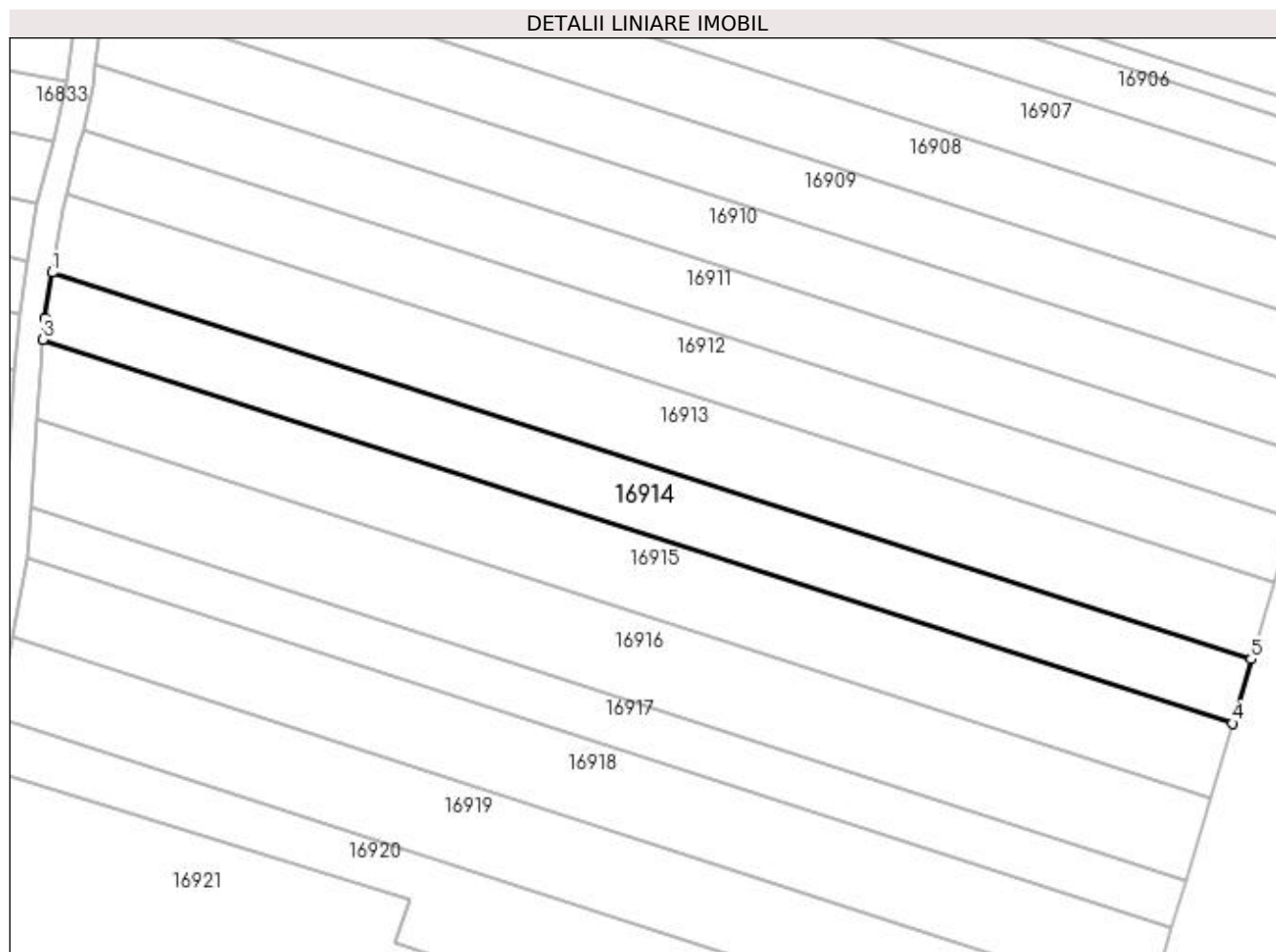
Inscrieri privind dezmembramintele dreptului de proprietate, drepturi reale de garanție și sarcini	Referințe
NU SUNT	

Anexa Nr. 1 La Partea I

Teren

Nr cadastral	Suprafața (mp)*	Observații / Referințe
32430	2.000	

* Suprafața este determinată în planul de proiecție Stereo 70.



Date referitoare la teren

Crt	Categorie folosință	Intra vilan	Suprafața (mp)	Tarla	Parcelă	Nr. topo	Observații / Referințe
1	arabil	NU	2.000	77	44	-	

Lungime Segmente

1) Valorile lungimilor segmentelor sunt obținute din proiecție în plan.

Punct început	X / Y	Punct sfârșit	X / Y	Lungime segment (** (m)
1	428.507,438 294.781,915	2	428.506,291 294.774,871	7.137
2	428.506,291 294.774,871	3	428.505,998 294.771,557	3.327
3	428.505,998 294.771,557	4	428.689,706 294.712,317	193.024
4	428.689,706 294.712,317	5	428.692,632 294.722,23	10.336
5	428.692,632 294.722,23	1	428.507,438 294.781,915	194.574

**** Lungimile segmentelor sunt determinate în planul de proiecție Stereo 70 și sunt rotunjite la 1 milimetru.**

***** Distanța dintre puncte este formată din segmente cumulate ce sunt mai mici decât valoarea 1 milimetru.**

**DATE DESPRE IMOBILUL NR. 16915**

Oficiul de Cadastru și Publicitate Imobiliară DOLJ
Biroul de Cadastru și Publicitate Imobiliară Craiova

A. Partea I. Descrierea imobilului

TEREN Extravilan

Adresa: Jud. Dolj, T77, P45

Nr. Crt	Nr cadastral Nr. topografic	Suprafața* (mp)	Observații / Referințe
A1		2.300	Sector cadastral:22 Teren neimprejmuit;

B. Partea II. Proprietari și acte

Inscrieri privitoare la dreptul de proprietate și alte drepturi reale		Referințe
/		
Act Administrativ nr. TDP 688-48675, din 30/01/1996 emis de COMISIA JUDETEANA DOLJ (CERTIFICAT DECES SERIA DA NR.510752);		
B1	Intabulare, drept de PROPRIETATE, dobandit prin Reconstituire, cota actuala 1/1, cota initiala 1/1 1) FLOREA RADA, LIPSĂ CNP DEFUNCT:Da	A1

C. Partea III. SARCINI .

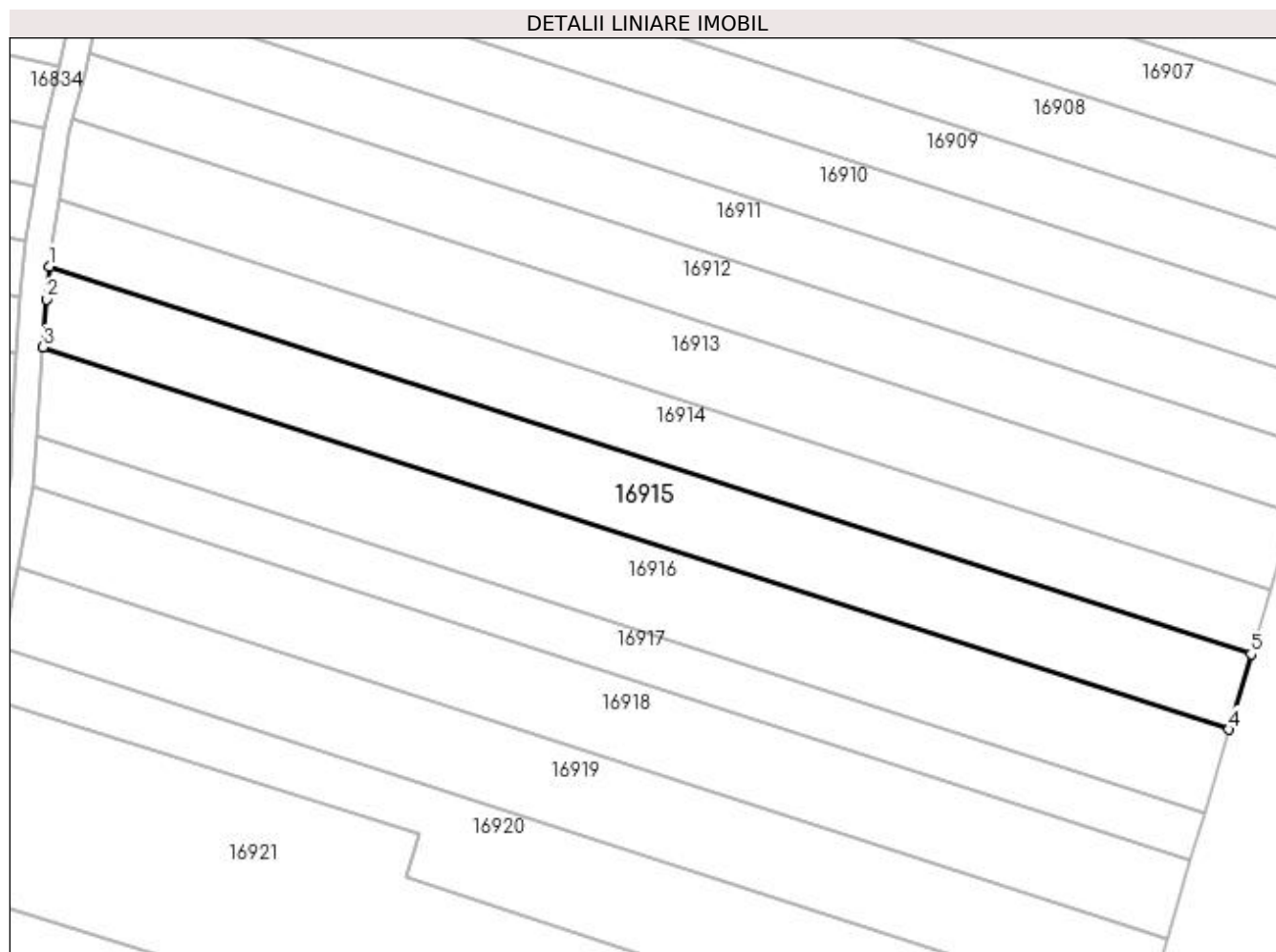
Inscrieri privind dezmembramintele dreptului de proprietate, drepturi reale de garanție și sarcini	Referințe
NU SUNT	

Anexa Nr. 1 La Partea I

Teren

Nr cadastral	Suprafața (mp)*	Observații / Referințe
	2.300	

* Suprafața este determinată în planul de proiecție Stereo 70.



Date referitoare la teren

Crt	Categorie folosință	Intravilan	Suprafața (mp)	Tarla	Parcelă	Nr. topo	Observații / Referințe
1	vie	NU	900	77	45	-	
2	arabil	NU	1.400	77	45	-	

Lungime Segmente

1) Valorile lungimilor segmentelor sunt obținute din proiecție în plan.

Punct început	X / Y	Punct sfârșit	X / Y	Lungime segment (** (m)
1	428.505,998 294.771,557	2	428.505,552 294.766,527	5.05
2	428.505,552 294.766,527	3	428.505,052 294.759,254	7.29
3	428.505,052 294.759,254	4	428.686,311 294.700,818	190.446
4	428.686,311 294.700,818	5	428.689,706 294.712,317	11.99

Punct început	X / Y	Punct sfârșit	X / Y	Lungime segment (** (m)
5	428.689,706 294.712,317	1	428.505,998 294.771,557	193.024

** Lungimile segmentelor sunt determinate în planul de proiecție Stereo 70 și sunt rotunjite la 1 milimetru.

*** Distanța dintre puncte este formată din segmente cumulate ce sunt mai mici decât valoarea 1 milimetru.

**DATE DESPRE IMOBILUL NR. 16916**

Oficiul de Cadastru și Publicitate Imobiliară DOLJ
Biroul de Cadastru și Publicitate Imobiliară Craiova

A. Partea I. Descrierea imobilului

TEREN Extravilan

Adresa: Jud. Dolj, T77, P46

Nr. Crt	Nr cadastral Nr. topografic	Suprafața* (mp)	Observații / Referințe
A1	31735	2.500	Sector cadastral:22 Teren neimprejmuit; T. 77, P. 46

B. Partea II. Proprietari și acte

Inscrieri privitoare la dreptul de proprietate și alte drepturi reale		Referințe
83156 / 31/05/2017		
Act Notarial nr. CONTRACT DE VANZARE AUT NR 1206, din 29/05/2017 emis de ZAVOI AURELIAN PAUL;		
B1	Intabulare, drept de PROPRIETATE, dobandit prin Conventie, cota actuala 1/1, cota initiala 1/1 1) ZOESCU ANDREEA 2) ZOESCU MIHAI	A1

C. Partea III. SARCINI .

Inscrieri privind dezmembramintele dreptului de proprietate, drepturi reale de garanție și sarcini	Referințe
NU SUNT	

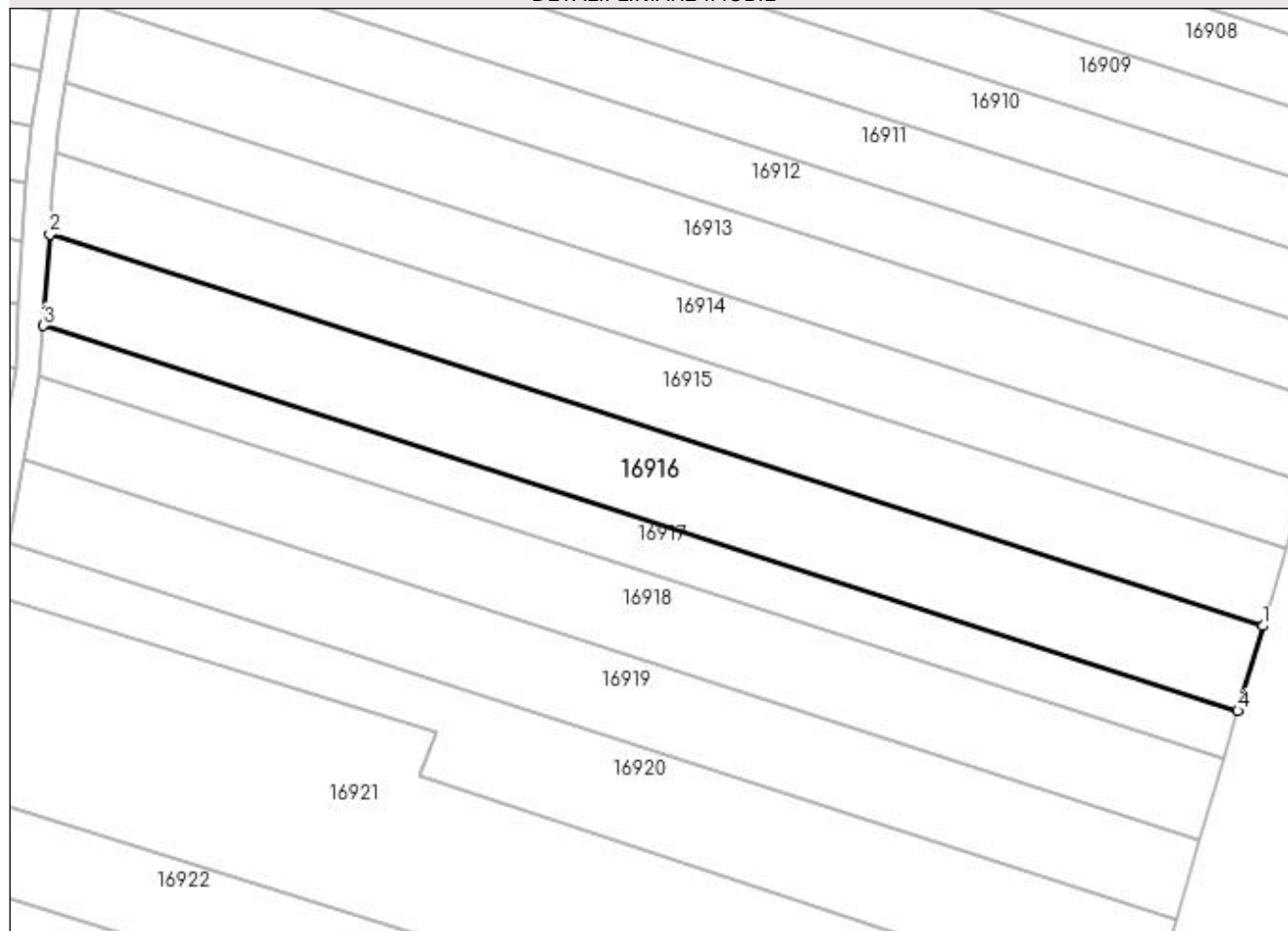
Anexa Nr. 1 La Partea I

Teren

Nr cadastral	Suprafața (mp)*	Observații / Referințe
31735	2.500	T. 77, P. 46

* Suprafața este determinată în planul de proiecție Stereo 70.

DETALII LINIARE IMOBIL



Date referitoare la teren

Crt	Categorie folosință	Intra vilan	Suprafața (mp)	Tarla	Parcelă	Nr. topo	Observații / Referințe
1	arabil	NU	2.500	77	46	-	

Lungime Segmente

1) Valorile lungimilor segmentelor sunt obținute din proiecție în plan.

Punct început	X / Y	Punct sfârșit	X / Y	Lungime segment (** (m)
1	428.686,311 294.700,818	2	428.505,052 294.759,254	190.446
2	428.505,052 294.759,254	3	428.504,116 294.745,655	13.631
3	428.504,116 294.745,655	4	428.682,564 294.688,126	187.492
4	428.682,564 294.688,126	1	428.686,311 294.700,818	13.234

**** Lungimile segmentelor sunt determinate în planul de proiecție Stereo 70 și sunt rotunjite la 1 milimetru.**

***** Distanța dintre puncte este formată din segmente cumulate ce sunt mai mici decât valoarea 1 milimetru.**

**DATE DESPRE IMOBILUL NR. 16917**

Oficiul de Cadastru și Publicitate Imobiliară DOLJ
Biroul de Cadastru și Publicitate Imobiliară Craiova

A. Partea I. Descrierea imobilului

TEREN Extravilan

Adresa: Jud. Dolj, T77

Nr. Crt	Nr cadastral Nr. topografic	Suprafața* (mp)	Observații / Referințe
A1		1.406	Sector cadastral:22 Teren neimprejmuit;

B. Partea II. Proprietari și acte

Inscrieri privitoare la dreptul de proprietate și alte drepturi reale		Referințe
/		
Act Normativ nr. LEGE 7, din 13/03/1996 emis de PARLAMENT;		
B1	Inscrierea provizorie, drept de PROPRIETATE, dobandit prin Lege, cota actuala 1/1, cota initiala 1/1 1) NEIDENTIFICAT NEIDENTIFICAT	A1

C. Partea III. SARCINI .

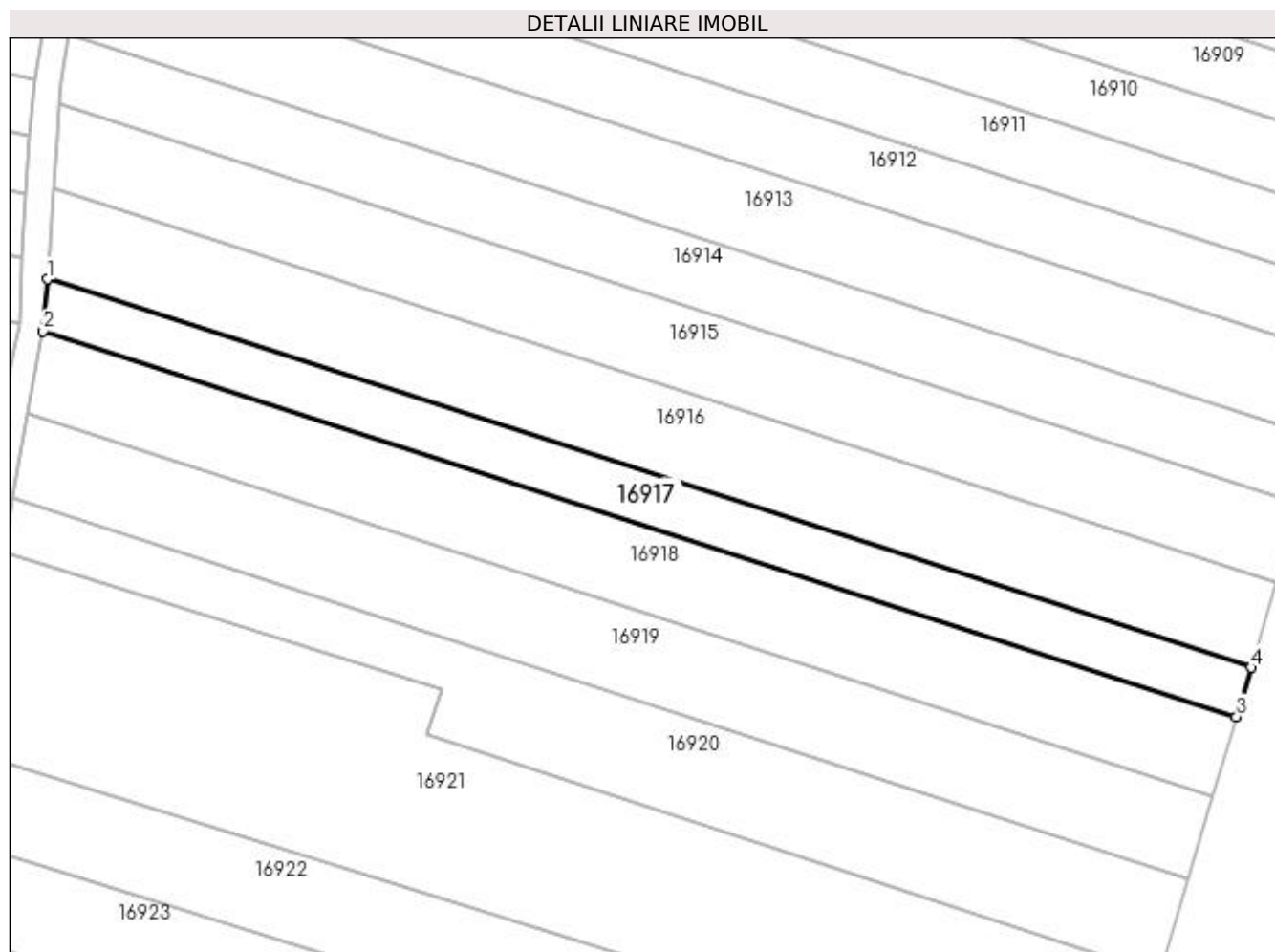
Inscrieri privind dezmembramintele dreptului de proprietate, drepturi reale de garanție și sarcini	Referințe
NU SUNT	

Anexa Nr. 1 La Partea I

Teren

Nr cadastral	Suprafața (mp)*	Observații / Referințe
	1.406	

* Suprafața este determinată în planul de proiecție Stereo 70.



Date referitoare la teren

Crt	Categorie folosință	Intravilan	Suprafața (mp)	Tarla	Parcelă	Nr. topo	Observații / Referințe
1	arabil	NU	1.406	77	-	-	

Lungime Segmente

1) Valorile lungimilor segmentelor sunt obținute din proiecție în plan.

Punct început	X / Y	Punct sfârșit	X / Y	Lungime segment (** (m)
1	428.504,116 294.745,655	2	428.503,529 294.737,979	7.699
2	428.503,529 294.737,979	3	428.680,418 294.680,859	185.883
3	428.680,418 294.680,859	4	428.682,564 294.688,126	7.576
4	428.682,564 294.688,126	1	428.504,116 294.745,655	187.492

**** Lungimile segmentelor sunt determinate în planul de proiecție Stereo 70 și sunt rotunjite la 1 milimetru.**

***** Distanța dintre puncte este formată din segmente cumulate ce sunt mai mici decât valoarea 1 milimetru.**

**DATE DESPRE IMOBILUL NR. 16918**

Oficiul de Cadastru și Publicitate Imobiliară DOLJ
Biroul de Cadastru și Publicitate Imobiliară Craiova

A. Partea I. Descrierea imobilului

TEREN Extravilan

Adresa: Jud. Dolj, T77, P47

Nr. Crt	Nr cadastral Nr. topografic	Suprafața* (mp)	Observații / Referințe
A1		2.300	Sector cadastral:22 Teren neimprejmut;

B. Partea II. Proprietari și acte

Inscrieri privitoare la dreptul de proprietate și alte drepturi reale		Referințe
/		
Act Notarial nr. CM NR.154, din 16/09/2021 emis de N.P. UDISTOIU IOANA-MIRELA (TDP 1196-48053 DIN 05-06-1997 EMIS DE COMISIA JUDETEANA DOLJ);		
B1	Intabulare, drept de PROPRIETATE, dobandit prin Succesiune, cota actuala 1/4, cota initiala 1/4 1) MITRICA MIRCEA	A1
Act Administrativ nr. TDP 1196-48053, din 05/06/1997 emis de COMISIA JUDETEANA DOLJ;		
B2	Intabulare, drept de PROPRIETATE, dobandit prin Reconstituire, cota actuala 1/4, cota initiala 1/4 1) MITRICA LILI, LIPSĂ CNP	A1
B3	Intabulare, drept de PROPRIETATE, dobandit prin Reconstituire, cota actuala 1/4, cota initiala 1/4 1) MITRICA ELENA, LIPSĂ CNP	A1
B4	Intabulare, drept de PROPRIETATE, dobandit prin Reconstituire, cota actuala 1/4, cota initiala 1/4 1) MITRICA CONSTANTIN, LIPSĂ CNP	A1

C. Partea III. SARCINI .

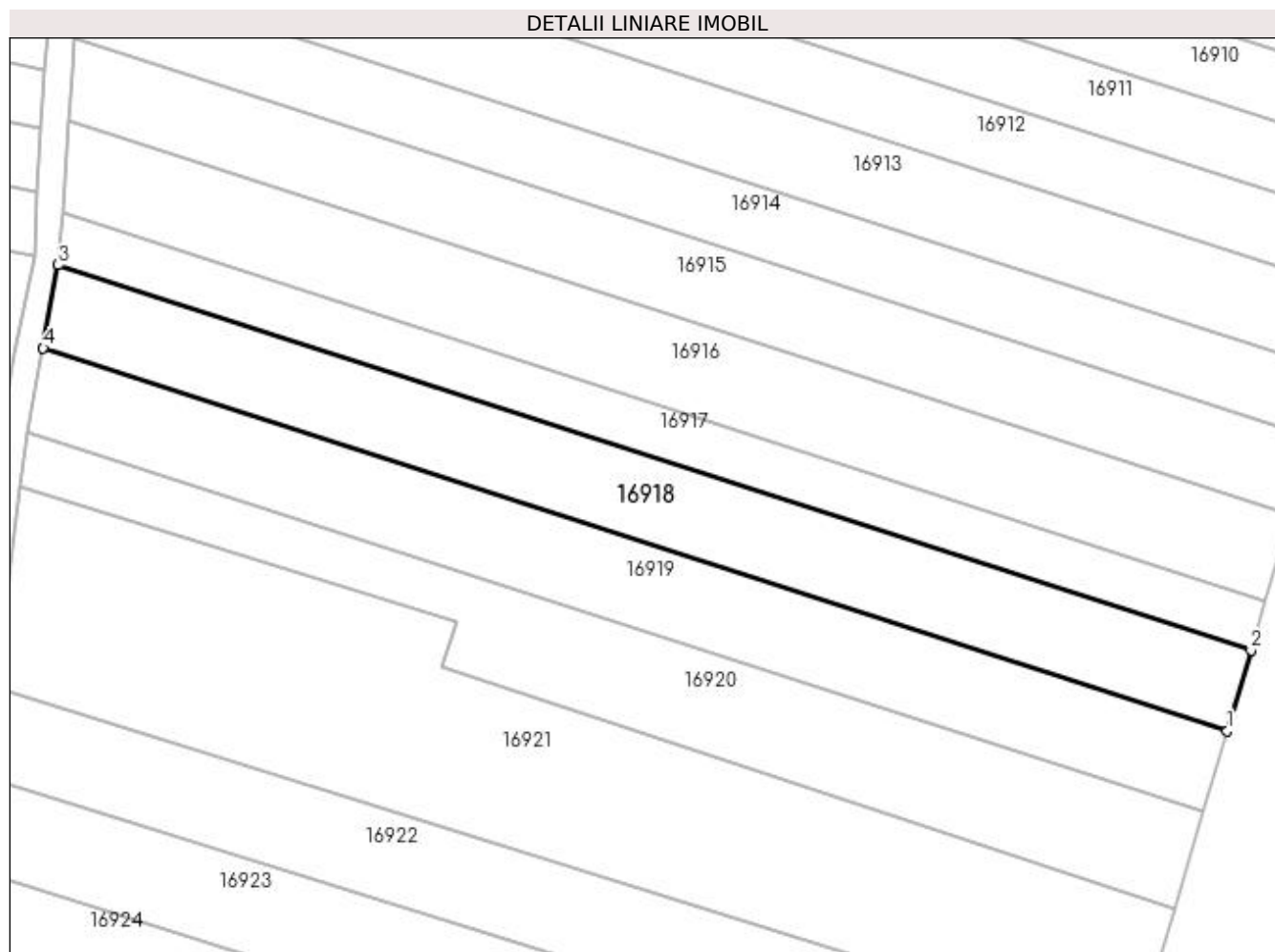
Inscrieri privind dezmembramintele dreptului de proprietate, drepturi reale de garanție și sarcini	Referințe
NU SUNT	

Anexa Nr. 1 La Partea I

Teren

Nr cadastral	Suprafața (mp)*	Observații / Referințe
	2.300	

* Suprafața este determinată în planul de proiecție Stereo 70.



Date referitoare la teren

Crt	Categorie folosință	Intra vilan	Suprafața (mp)	Tarla	Parcelă	Nr. topo	Observații / Referințe
1	vie	NU	1.100	77	47	-	
2	arabil	NU	1.200	77	47	-	

Lungime Segmente

1) Valorile lungimilor segmentelor sunt obținute din proiecție în plan.

Punct început	X / Y	Punct sfârșit	X / Y	Lungime segment (** (m)
1	428.676,898 294.668,936	2	428.680,418 294.680,859	12.432
2	428.680,418 294.680,859	3	428.503,529 294.737,979	185.883
3	428.503,529 294.737,979	4	428.501,276 294.725,665	12.518
4	428.501,276 294.725,665	1	428.676,898 294.668,936	184.557

**** Lungimile segmentelor sunt determinate în planul de proiecție Stereo 70 și sunt rotunjite la 1 milimetru.**

***** Distanța dintre puncte este formată din segmente cumulate ce sunt mai mici decât valoarea 1 milimetru.**

**DATE DESPRE IMOBILUL NR. 16919**

Oficiul de Cadastru și Publicitate Imobiliară DOLJ
Biroul de Cadastru și Publicitate Imobiliară Craiova

A. Partea I. Descrierea imobilului

TEREN Extravilan

Adresa: Jud. Dolj, T77, P48

Nr. Crt	Nr cadastral Nr. topografic	Suprafața* (mp)	Observații / Referințe
A1	34425	2.300	Sector cadastral:22 Teren neimprejmuit;

B. Partea II. Proprietari și acte

Inscrieri privitoare la dreptul de proprietate și alte drepturi reale		Referințe
205800 / 23/09/2019		
Hotarare Judecatoreasca nr. SENTINTA CIVILA NR. 1575, DOSAR NR. 1605/184/2014, din 02/07/2014 emis de JUDECATORIA BALS;		
B1	Intabulare, drept de PROPRIETATE, dobandit prin Hotarare Judecatoreasca, cota actuala 1/1, cota initiala 1/1 1) SC EMIDORAS SRL, CIF:18703135	A1
88860 / 12/05/2020		
Act Notarial nr. CONTRACT DE IPOTECA IMOBILIARA AUT NR 743, din 12/05/2020 emis de NP ZAVOI AURELIAN PAUL;		
B2	se noteaza interdictiile de instrainare, construire, demolare, amenajare, inchiriere, dezmembrare, alipilre, grevare in favoarea 1) CREDIT AGRICOLE BANK ROMANIA SA, CIF:8490099	A1

C. Partea III. SARCINI

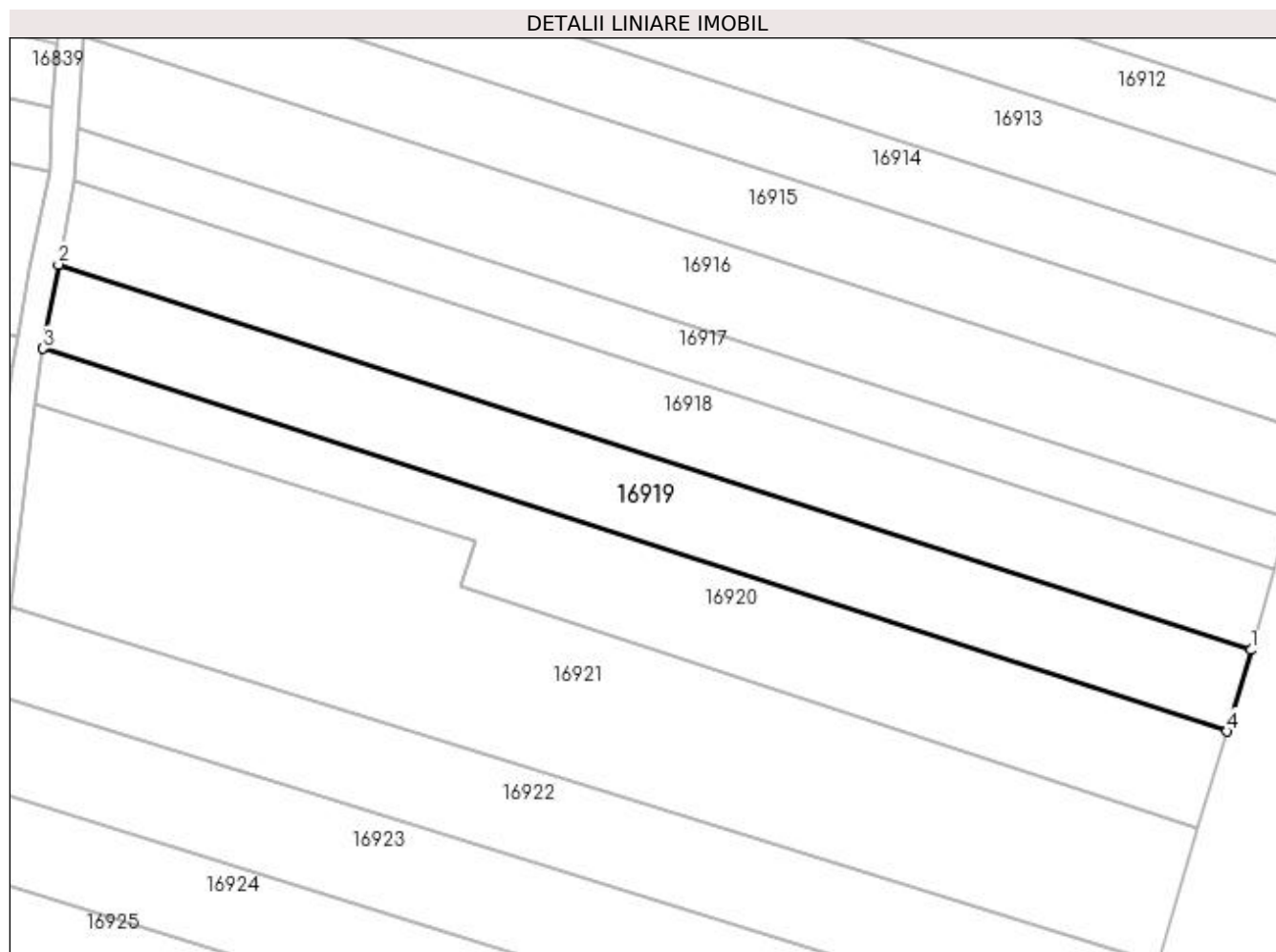
Inscrieri privind dezmembramintele dreptului de proprietate, drepturi reale de garanție și sarcini		Referințe
88860 / 12/05/2020		
Act Notarial nr. CONTRACT DE IPOTECA IMOBILIARA AUT NR 743, din 12/05/2020 emis de NP ZAVOI AURELIAN PAUL;		
C1	Intabulare, drept de IPOTECA, Valoare:300000 LEISI CELELALTE OBLIGATII DE PLATA AFERENTE CREDITULUI 1) CREDIT AGRICOLE BANK ROMANIA SA, CIF:8490099	A1

Anexa Nr. 1 La Partea I

Teren

Nr cadastral	Suprafața (mp)*	Observații / Referințe
34425	2.300	

* Suprafața este determinată în planul de proiecție Stereo 70.



Date referitoare la teren

Crt	Categorie folosință	Intra vilan	Suprafața (mp)	Tarla	Parcelă	Nr. topo	Observații / Referințe
1	arabil	NU	2.300	77	48	-	

Lungime Segmente

1) Valorile lungimilor segmentelor sunt obținute din proiecție în plan.

Punct început	X / Y	Punct sfârșit	X / Y	Lungime segment (** (m)
1	428.676,898 294.668,936	2	428.501,276 294.725,665	184.557
2	428.501,276 294.725,665	3	428.499,007 294.713,263	12.609
3	428.499,007 294.713,263	4	428.673,354 294.656,933	183.221
4	428.673,354 294.656,933	1	428.676,898 294.668,936	12.516

**** Lungimile segmentelor sunt determinate în planul de proiecție Stereo 70 și sunt rotunjite la 1 milimetru.**

***** Distanța dintre puncte este formată din segmente cumulate ce sunt mai mici decât valoarea 1 milimetru.**

**DATE DESPRE IMOBILUL NR. 16920**

Oficiul de Cadastru și Publicitate Imobiliară DOLJ
Biroul de Cadastru și Publicitate Imobiliară Craiova

A. Partea I. Descrierea imobilului

TEREN Extravilan

Adresa: Jud. Dolj, T77, P49

Nr. Crt	Nr cadastral Nr. topografic	Suprafața* (mp)	Observații / Referințe
A1		2.200	Sector cadastral:22 Teren neimprejmuit;

B. Partea II. Proprietari și acte

Inscrieri privitoare la dreptul de proprietate și alte drepturi reale	Referințe
/	
Act Administrativ nr. TDP 601-48675, din 06/12/1995 emis de COMISIA JUDETEANA DOLJ;	
B1	A1
Intabulare, drept de PROPRIETATE, dobandit prin Reconstituire, cota actuala 1/1, cota initiala 1/1 1) DINU NICOLAE, LIPSĂ CNP	

C. Partea III. SARCINI .

Inscrieri privind dezmembramintele dreptului de proprietate, drepturi reale de garanție și sarcini	Referințe
NU SUNT	

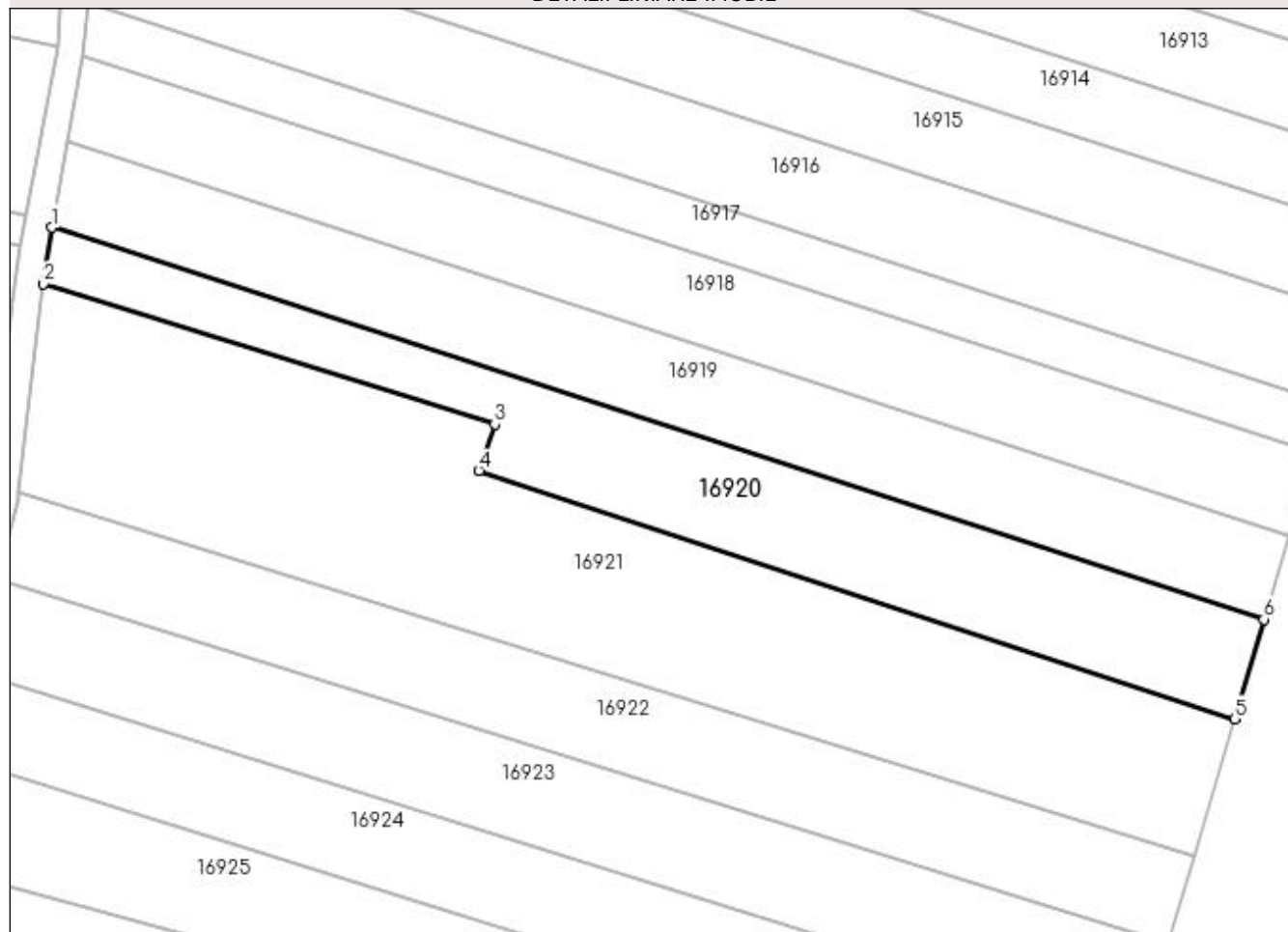
Anexa Nr. 1 La Partea I

Teren

Nr cadastral	Suprafața (mp)*	Observații / Referințe
	2.200	

* Suprafața este determinată în planul de proiecție Stereo 70.

DETALII LINIARE IMOBIL



Date referitoare la teren

Crt	Categorie folosință	Intra vilan	Suprafața (mp)	Tarla	Parcelă	Nr. topo	Observații / Referințe
1	arabil	NU	2.200	77	49	-	

Lungime Segmente

1) Valorile lungimilor segmentelor sunt obținute din proiecție în plan.

Punct început	X / Y	Punct sfârșit	X / Y	Lungime segment (** (m)
1	428.499,007 294.713,263	2	428.497,799 294.705,15	8.202
2	428.497,799 294.705,15	3	428.562,694 294.684,963	67.962
3	428.562,694 294.684,963	4	428.560,425 294.678,315	7.024
4	428.560,425 294.678,315	5	428.669,135 294.642,642	114.414
5	428.669,135 294.642,642	6	428.673,354 294.656,933	14.9

Punct început	X / Y	Punct sfârșit	X / Y	Lungime segment (** (m)
6	428.673,354 294.656,933	1	428.499,007 294.713,263	183.221

** Lungimile segmentelor sunt determinate în planul de proiecție Stereo 70 și sunt rotunjite la 1 milimetru.

*** Distanța dintre puncte este formată din segmente cumulate ce sunt mai mici decât valoarea 1 milimetru.

**DATE DESPRE IMOBILUL NR. 16921**

Oficiul de Cadastru și Publicitate Imobiliară DOLJ
Biroul de Cadastru și Publicitate Imobiliară Craiova

A. Partea I. Descrierea imobilului

TEREN Extravilan

Adresa: Jud. Dolj, T77, P50

Nr. Crt	Nr cadastral Nr. topografic	Suprafața* (mp)	Observații / Referințe
A1		4.400	Sector cadastral:22 Teren neimprejmuit;

B. Partea II. Proprietari și acte

Inscrieri privitoare la dreptul de proprietate și alte drepturi reale	Referințe
/	
Act Administrativ nr. TDP 439-46024, din 04/10/1995 emis de COMISIA JUDETEANA DOLJ;	
B1	A1
Intabulare, drept de PROPRIETATE, dobândit prin Reconstituire, cota actuala 1/1, cota initiala 1/1 1) COMBEI STANCA, LIPSĂ CNP	

C. Partea III. SARCINI .

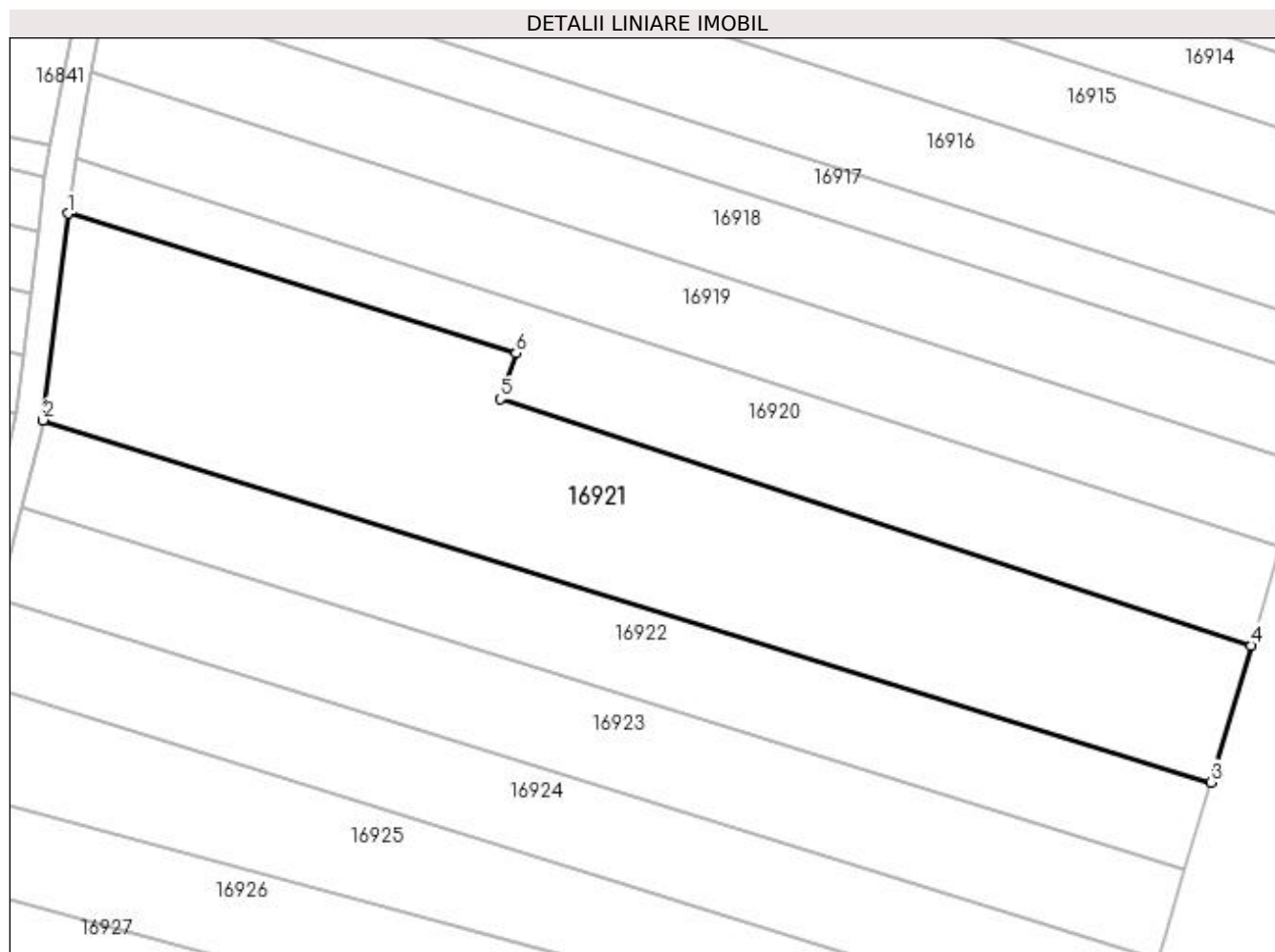
Inscrieri privind dezmembramintele dreptului de proprietate, drepturi reale de garanție și sarcini	Referințe
NU SUNT	

Anexa Nr. 1 La Partea I

Teren

Nr cadastral	Suprafața (mp)*	Observații / Referințe
	4.400	

* Suprafața este determinată în planul de proiecție Stereo 70.



Date referitoare la teren

Crt	Categorie folosință	Intra vilan	Suprafața (mp)	Tarla	Parcelă	Nr. topo	Observații / Referințe
1	vie	NU	1.900	77	50	-	
2	arabil	NU	2.500	77	50	-	

Lungime Segmente

1) Valorile lungimilor segmentelor sunt obținute din proiecție în plan.

Punct început	X / Y	Punct sfârșit	X / Y	Lungime segment (** (m)
1	428.497,799 294.705,15	2	428.494,191 294.675,252	30.114
2	428.494,191 294.675,252	3	428.663,284 294.622,824	177.035
3	428.663,284 294.622,824	4	428.669,135 294.642,642	20.664
4	428.669,135 294.642,642	5	428.560,425 294.678,315	114.414

Punct început	X / Y	Punct sfârșit	X / Y	Lungime segment (** (m)
5	428.560,425 294.678,315	6	428.562,694 294.684,963	7.024
6	428.562,694 294.684,963	1	428.497,799 294.705,15	67.962

** Lungimile segmentelor sunt determinate în planul de proiecție Stereo 70 și sunt rotunjite la 1 milimetru.

*** Distanța dintre puncte este formată din segmente cumulate ce sunt mai mici decât valoarea 1 milimetru.

**DATE DESPRE IMOBILUL NR. 16922**

Oficiul de Cadastru și Publicitate Imobiliară DOLJ
Biroul de Cadastru și Publicitate Imobiliară Craiova

A. Partea I. Descrierea imobilului

TEREN Extravilan

Adresa: Jud. Dolj, T77, P51

Nr. Crt	Nr cadastral Nr. topografic	Suprafața* (mp)	Observații / Referințe
A1		2.300	Sector cadastral:22 Teren neimprejmuit;

B. Partea II. Proprietari și acte

Inscrieri privitoare la dreptul de proprietate și alte drepturi reale	Referințe
/	
Act Administrativ nr. TDP 298-42780, din 21/02/1995 emis de COMISIA JUDETEANA DOLJ;	
B1	A1
Intabulare, drept de PROPRIETATE, dobândit prin Reconstituire, cota actuala 1/1, cota initiala 1/1 1) MITRACHE PANTELIE, LIPSĂ CNP	

C. Partea III. SARCINI .

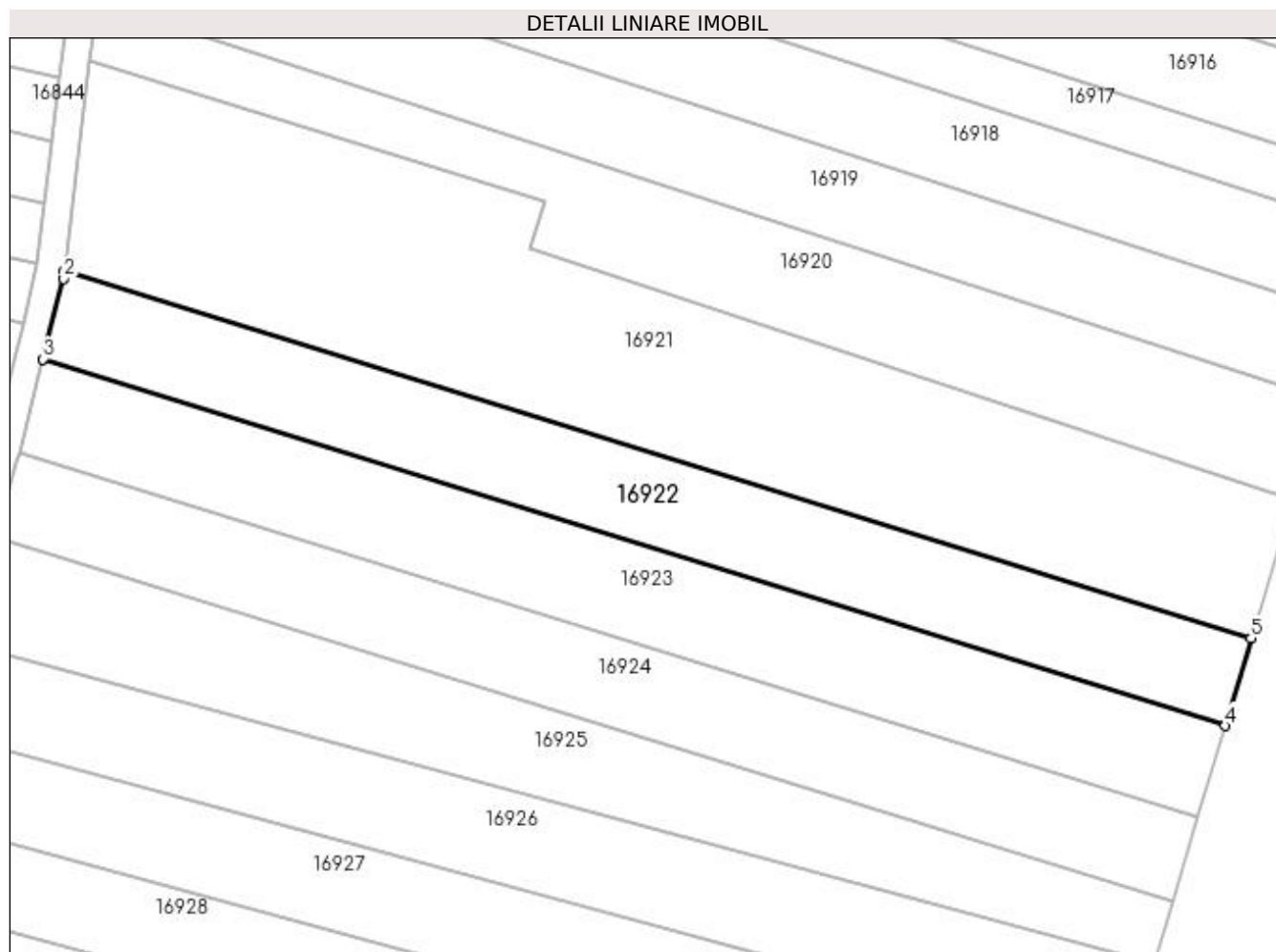
Inscrieri privind dezmembramintele dreptului de proprietate, drepturi reale de garanție și sarcini	Referințe
NU SUNT	

Anexa Nr. 1 La Partea I

Teren

Nr cadastral	Suprafața (mp)*	Observații / Referințe
	2.300	

* Suprafața este determinată în planul de proiecție Stereo 70.



Date referitoare la teren

Crt	Categorie folosință	Intravilan	Suprafața (mp)	Tarla	Parcelă	Nr. topo	Observații / Referințe
1	arabil	NU	2.300	77	51	-	

Lungime Segmente

1) Valorile lungimilor segmentelor sunt obținute din proiecție în plan.

Punct început	X / Y	Punct sfârșit	X / Y	Lungime segment (** (m)
1	428.494,191 294.675,252	2	428.494,045 294.674,041	1.22
2	428.494,045 294.674,041	3	428.491,152 294.662,561	11.839
3	428.491,152 294.662,561	4	428.659,597 294.610,334	176.356
4	428.659,597 294.610,334	5	428.663,284 294.622,824	13.023
5	428.663,284 294.622,824	1	428.494,191 294.675,252	177.035

**** Lungimile segmentelor sunt determinate în planul de proiecție Stereo 70 și sunt rotunjite la 1 milimetru.**

***** Distanța dintre puncte este formată din segmente cumulate ce sunt mai mici decât valoarea 1 milimetru.**

**DATE DESPRE IMOBILUL NR. 16923**

Oficiul de Cadastru și Publicitate Imobiliară DOLJ
Biroul de Cadastru și Publicitate Imobiliară Craiova

A. Partea I. Descrierea imobilului

TEREN Extravilan

Adresa: Jud. Dolj, T77, P52

Nr. Crt	Nr cadastral Nr. topografic	Suprafața* (mp)	Observații / Referințe
A1	35118	2.400	Sector cadastral:22 Teren neimprejmuit;

B. Partea II. Proprietari și acte

Inscrieri privitoare la dreptul de proprietate și alte drepturi reale	Referințe
145722 / 05/08/2022	
Act Notarial nr. CONTRACT DE VANZARE CUMPARARE NR. 1591, din 03/08/2022 emis de IONASCU NICOLAE;	
B1	A1
Intabulare, drept de PROPRIETATE, dobândit prin Conventie, cota actuala 1/1, cota initiala 1/1 1) PAPUC COSTINEL-ALIN	

C. Partea III. SARCINI .

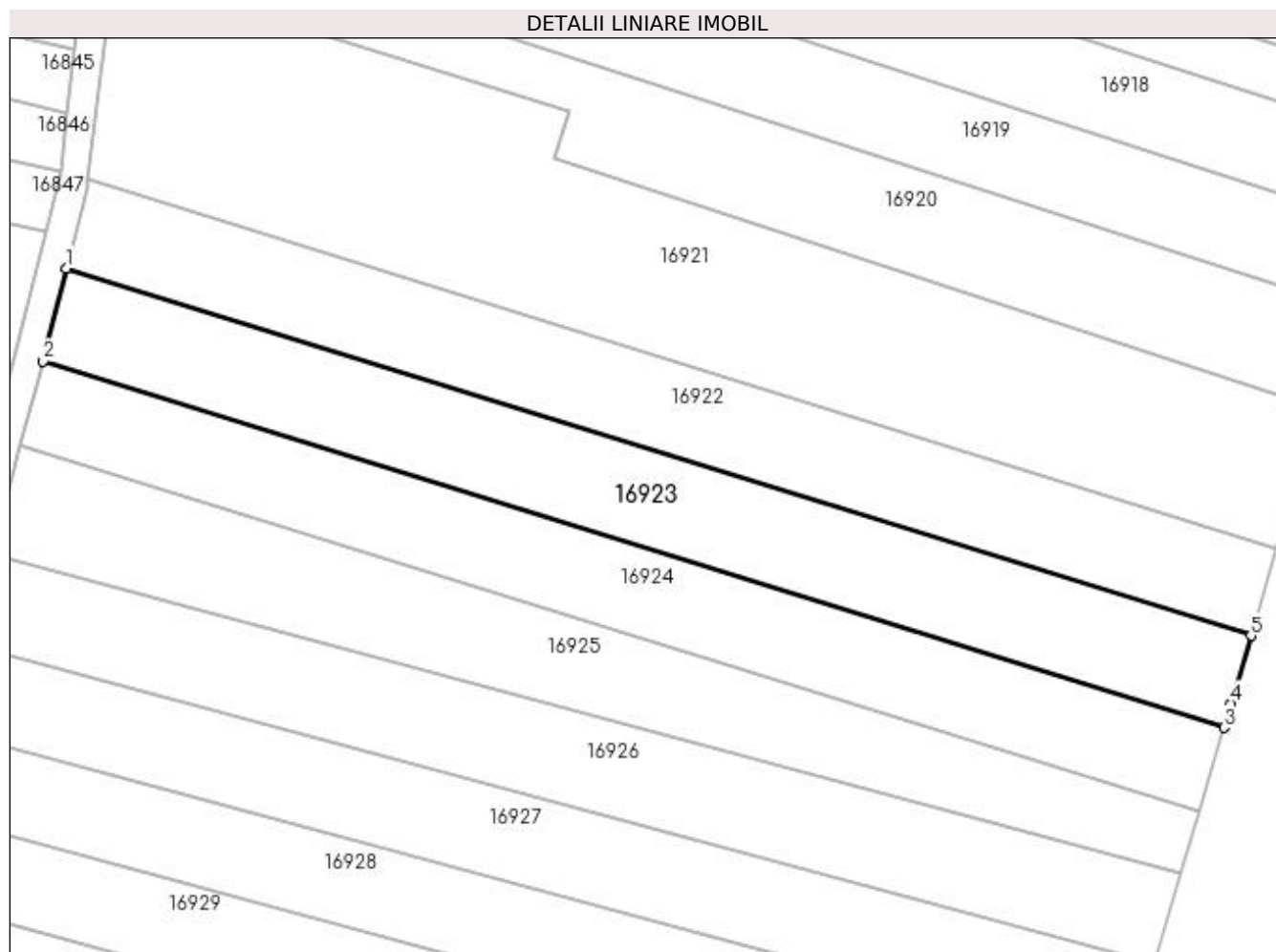
Inscrieri privind dezmembramintele dreptului de proprietate, drepturi reale de garanție și sarcini	Referințe
NU SUNT	

Anexa Nr. 1 La Partea I

Teren

Nr cadastral	Suprafața (mp)*	Observații / Referințe
35118	2.400	

* Suprafața este determinată în planul de proiecție Stereo 70.



Date referitoare la teren

Crt	Categorie folosință	Intravilan	Suprafața (mp)	Tarla	Parcelă	Nr. topo	Observații / Referințe
1	arabil	NU	2.400	77	52	-	

Lungime Segmente

1) Valorile lungimilor segmentelor sunt obținute din proiecție în plan.

Punct început	X / Y	Punct sfârșit	X / Y	Lungime segment (** (m)
1	428.491,152 294.662,561	2	428.487,816 294.649,325	13.65
2	428.487,816 294.649,325	3	428.655,728 294.597,263	175.798
3	428.655,728 294.597,263	4	428.656,753 294.600,702	3.589
4	428.656,753 294.600,702	5	428.659,597 294.610,334	10.042
5	428.659,597 294.610,334	1	428.491,152 294.662,561	176.356

**** Lungimile segmentelor sunt determinate în planul de proiecție Stereo 70 și sunt rotunjite la 1 milimetru.**

***** Distanța dintre puncte este formată din segmente cumulate ce sunt mai mici decât valoarea 1 milimetru.**

**DATE DESPRE IMOBILUL NR. 16924**

Oficiul de Cadastru și Publicitate Imobiliară DOLJ
Biroul de Cadastru și Publicitate Imobiliară Craiova

A. Partea I. Descrierea imobilului

TEREN Extravilan

Adresa: Jud. Dolj, T77, P53

Nr. Crt	Nr cadastral Nr. topografic	Suprafața* (mp)	Observații / Referințe
A1		2.200	Sector cadastral:22 Teren neimprejmuit;

B. Partea II. Proprietari și acte

Inscrieri privitoare la dreptul de proprietate și alte drepturi reale		Referințe
/		
Act Notarial nr. CM NR.104, din 08/09/2005 emis de N.P. BAZGU MARIANA (TDP 452-46024 DIN 05-10-1995 EMIS DE COMISIA JUDETEANA DOLJ);		
B1	Intabulare, drept de PROPRIETATE, dobandit prin Succesiune, cota actuala 1/1, cota initiala 1/1 1) DIACONU ELENA	A1

C. Partea III. SARCINI .

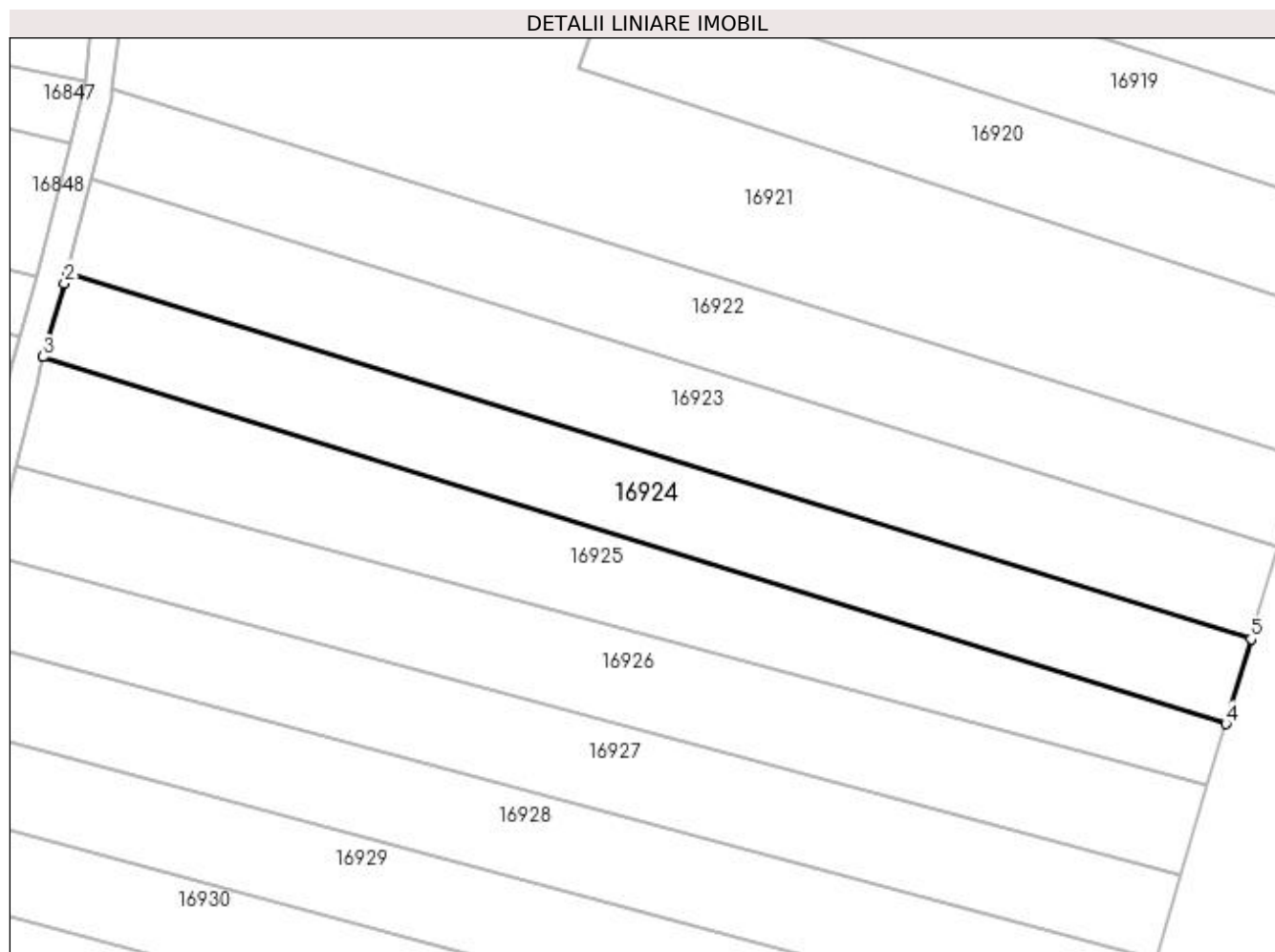
Inscrieri privind dezmembramintele dreptului de proprietate, drepturi reale de garanție și sarcini	Referințe
NU SUNT	

Anexa Nr. 1 La Partea I

Teren

Nr cadastral	Suprafața (mp)*	Observații / Referințe
	2.200	

* Suprafața este determinată în planul de proiecție Stereo 70.



Date referitoare la teren

Crt	Categorie folosință	Intra vilan	Suprafața (mp)	Tarla	Parcelă	Nr. topo	Observații / Referințe
1	arabil	NU	2.200	77	53	-	

Lungime Segmente

1) Valorile lungimilor segmentelor sunt obținute din proiecție în plan.

Punct început	X / Y	Punct sfârșit	X / Y	Lungime segment (** (m)
1	428.487,816 294.649,325	2	428.487,416 294.647,738	1.637
2	428.487,416 294.647,738	3	428.484,393 294.637,277	10.889
3	428.484,393 294.637,277	4	428.652,153 294.585,262	175.639
4	428.652,153 294.585,262	5	428.655,728 294.597,263	12.522
5	428.655,728 294.597,263	1	428.487,816 294.649,325	175.798

**** Lungimile segmentelor sunt determinate în planul de proiecție Stereo 70 și sunt rotunjite la 1 milimetru.**

***** Distanța dintre puncte este formată din segmente cumulate ce sunt mai mici decât valoarea 1 milimetru.**

**DATE DESPRE IMOBILUL NR. 16925**

Oficiul de Cadastru și Publicitate Imobiliară DOLJ
Biroul de Cadastru și Publicitate Imobiliară Craiova

A. Partea I. Descrierea imobilului

TEREN Extravilan

Adresa: Jud. Dolj, T77, P55

Nr. Crt	Nr cadastral Nr. topografic	Suprafața* (mp)	Observații / Referințe
A1		2.200	Sector cadastral:22 Teren neimprejmuit;

B. Partea II. Proprietari și acte

Inscrieri privitoare la dreptul de proprietate și alte drepturi reale		Referințe
/		
Act Notarial nr. ACT PARTAJ AUT.1134, din 29/06/2015 emis de N.P. GAGEATU ILIE (CM NR.53 DIN 24-03-2000 EMIS DE N.P. GAGEATU ILIE; TDP 1517-44826 DIN 01-04-1998 EMIS DE COMISIA JUDETEANA DOLJ);		
B1	Intabulare, drept de PROPRIETATE, dobandit prin lesire Din Indiviziune, cota actuala 1/1, cota initiala 1/1 1) VIȘOREANU MARIUS	A1

C. Partea III. SARCINI .

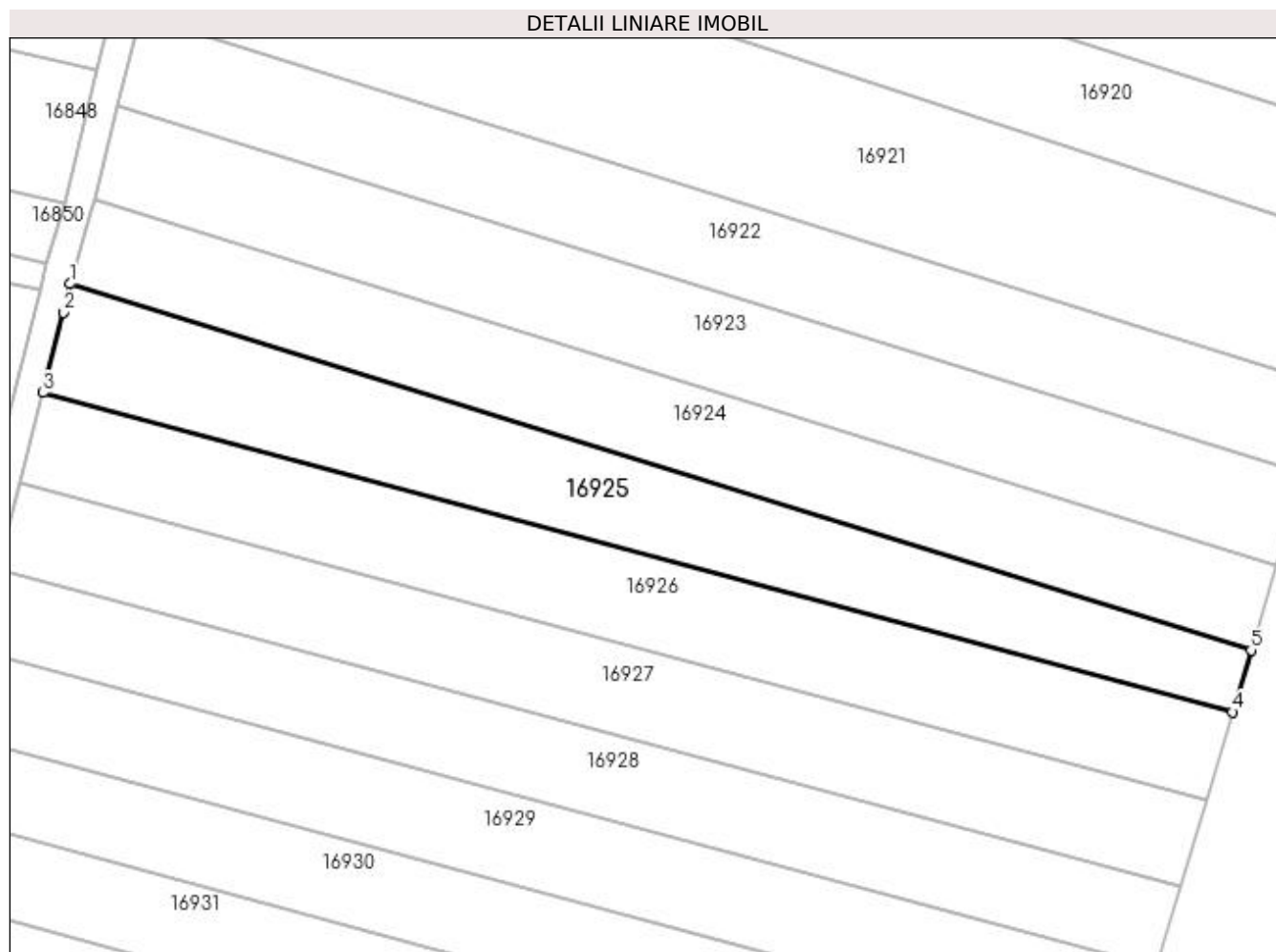
Inscrieri privind dezmembramintele dreptului de proprietate, drepturi reale de garanție și sarcini	Referințe
NU SUNT	

Anexa Nr. 1 La Partea I

Teren

Nr cadastral	Suprafața (mp)*	Observații / Referințe
	2.200	

* Suprafața este determinată în planul de proiecție Stereo 70.



Date referitoare la teren

Crt	Categorie folosință	Intra vilan	Suprafața (mp)	Tarla	Parcelă	Nr. topo	Observații / Referințe
1	arabil	NU	2.200	77	55	-	

Lungime Segmente

1) Valorile lungimilor segmentelor sunt obținute din proiecție în plan.

Punct început	X / Y	Punct sfârșit	X / Y	Lungime segment (** (m)
1	428.484,393 294.637,277	2	428.483,435 294.633,225	4.164
2	428.483,435 294.633,225	3	428.480,545 294.621,803	11.781
3	428.480,545 294.621,803	4	428.649,533 294.576,469	174.963
4	428.649,533 294.576,469	5	428.652,153 294.585,262	9.175
5	428.652,153 294.585,262	1	428.484,393 294.637,277	175.639

**** Lungimile segmentelor sunt determinate în planul de proiecție Stereo 70 și sunt rotunjite la 1 milimetru.**

***** Distanța dintre puncte este formată din segmente cumulate ce sunt mai mici decât valoarea 1 milimetru.**

**DATE DESPRE IMOBILUL NR. 16926**

Oficiul de Cadastru și Publicitate Imobiliară DOLJ
Biroul de Cadastru și Publicitate Imobiliară Craiova

A. Partea I. Descrierea imobilului

TEREN Extravilan

Adresa: Jud. Dolj, T77, P56

Nr. Crt	Nr cadastral Nr. topografic	Suprafața* (mp)	Observații / Referințe
A1		2.300	Sector cadastral:22 Teren neimprejmuit;

B. Partea II. Proprietari și acte

Inscrieri privitoare la dreptul de proprietate și alte drepturi reale	Referințe
/	
Act Administrativ nr. TDP 1362-45303, din 02/09/1997 emis de COMISIA JUDETEANA DOLJ;	
B1	A1
Intabulare, drept de PROPRIETATE, dobândit prin Reconstituire, cota actuala 1/1, cota initiala 1/1 1) BARBU MIRCEA , LIPSĂ CNP	

C. Partea III. SARCINI .

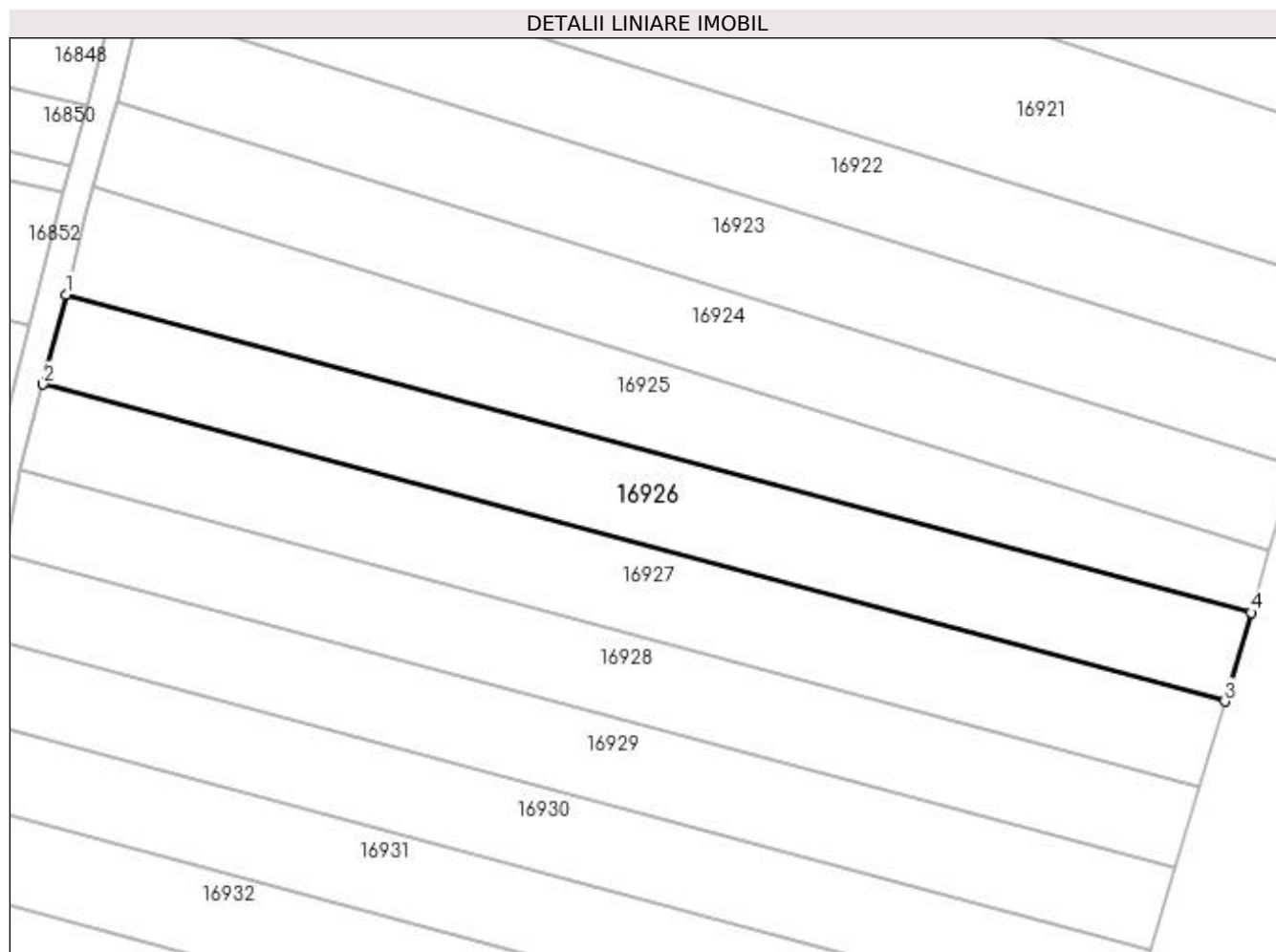
Inscrieri privind dezmembramintele dreptului de proprietate, drepturi reale de garanție și sarcini	Referințe
NU SUNT	

Anexa Nr. 1 La Partea I

Teren

Nr cadastral	Suprafața (mp)*	Observații / Referințe
	2.300	

* Suprafața este determinată în planul de proiecție Stereo 70.



Date referitoare la teren

Crt	Categorie folosință	Intra vilan	Suprafața (mp)	Tarla	Parcelă	Nr. topo	Observații / Referințe
1	arabil	NU	2.300	77	56	-	

Lungime Segmente

1) Valorile lungimilor segmentelor sunt obținute din proiecție în plan.

Punct început	X / Y	Punct sfârșit	X / Y	Lungime segment (** (m)
1	428.480,545 294.621,803	2	428.477,296 294.609,043	13.167
2	428.477,296 294.609,043	3	428.645,771 294.563,846	174.433
3	428.645,771 294.563,846	4	428.649,533 294.576,469	13.171
4	428.649,533 294.576,469	1	428.480,545 294.621,803	174.963

**** Lungimile segmentelor sunt determinate în planul de proiecție Stereo 70 și sunt rotunjite la 1 milimetru.**

***** Distanța dintre puncte este formată din segmente cumulate ce sunt mai mici decât valoarea 1 milimetru.**

**DATE DESPRE IMOBILUL NR. 16927**

Oficiul de Cadastru și Publicitate Imobiliară DOLJ
Biroul de Cadastru și Publicitate Imobiliară Craiova

A. Partea I. Descrierea imobilului

TEREN Extravilan

Adresa: Jud. Dolj, T77, P57

Nr. Crt	Nr cadastral Nr. topografic	Suprafața* (mp)	Observații / Referințe
A1		2.200	Sector cadastral:22 Teren neimprejmuit;

B. Partea II. Proprietari și acte

Inscrieri privitoare la dreptul de proprietate și alte drepturi reale		Referințe
/		
Act Notarial nr. CM NR.157, din 28/10/2014 emis de N.P. CLAUDIU VIRGIL FAURAR (TDP 459-46024 DIN 06-10-1995 EMIS DE COMISIA JUDETEANA DOLJ);		
B1	Intabulare, drept de PROPRIETATE, dobandit prin Succesiune, cota actuala 1/1, cota initiala 1/1 1) COMBII DUMITRU	A1

C. Partea III. SARCINI .

Inscrieri privind dezmembramintele dreptului de proprietate, drepturi reale de garanție și sarcini	Referințe
NU SUNT	

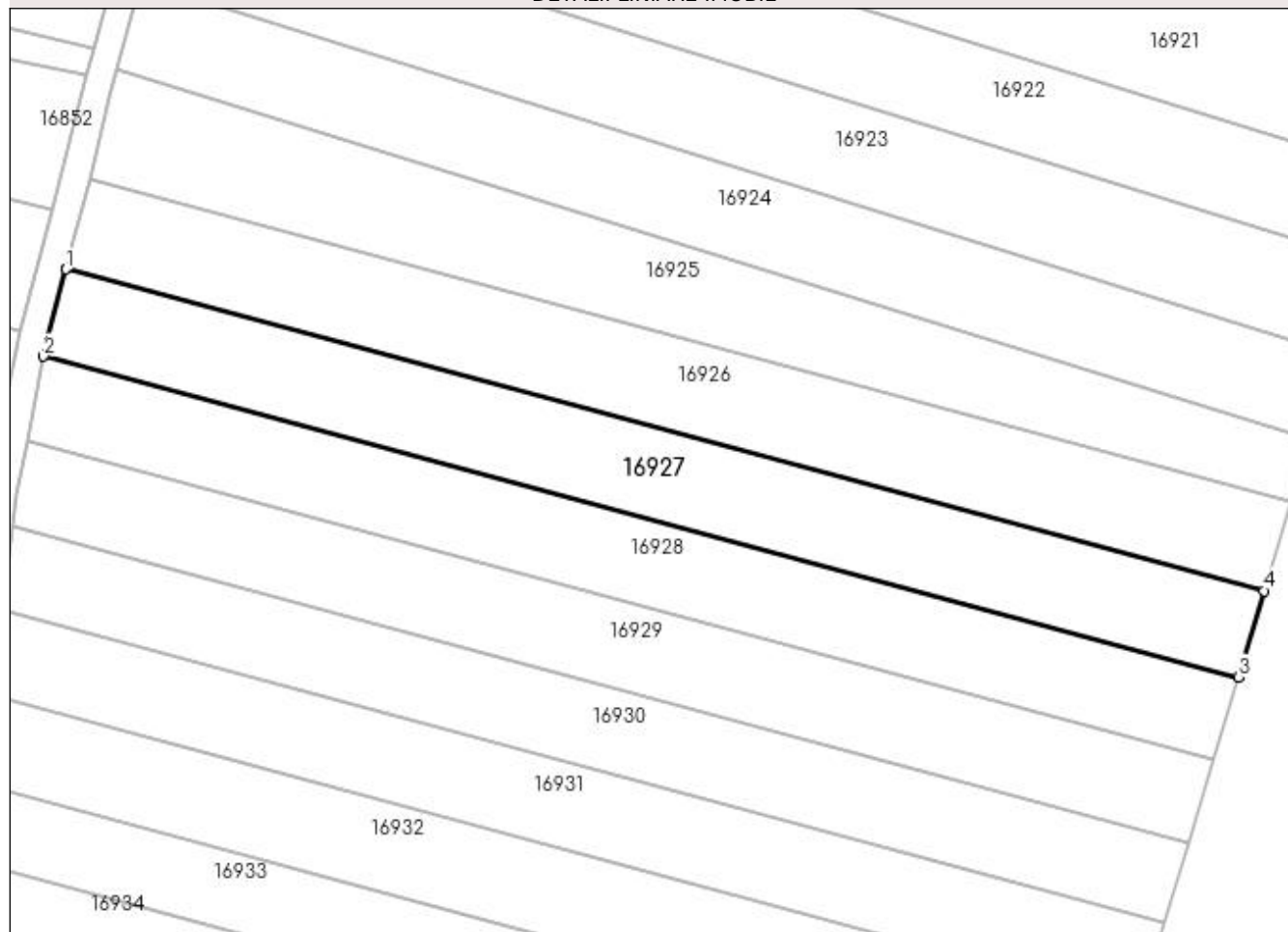
Anexa Nr. 1 La Partea I

Teren

Nr cadastral	Suprafața (mp)*	Observații / Referințe
	2.200	

* Suprafața este determinată în planul de proiecție Stereo 70.

DETALII LINIARE IMOBIL



Date referitoare la teren

Crt	Categorie folosință	Intra vilan	Suprafața (mp)	Tarla	Parcelă	Nr. topo	Observații / Referințe
1	arabil	NU	2.200	77	57	-	

Lungime Segmente

1) Valorile lungimilor segmentelor sunt obținute din proiecție în plan.

Punct început	X / Y	Punct sfârșit	X / Y	Lungime segment (** (m)
1	428.477,296 294.609,043	2	428.474,114 294.596,822	12.629
2	428.474,114 294.596,822	3	428.642,164 294.551,739	173.992
3	428.642,164 294.551,739	4	428.645,771 294.563,846	12.633
4	428.645,771 294.563,846	1	428.477,296 294.609,043	174.433

**** Lungimile segmentelor sunt determinate în planul de proiecție Stereo 70 și sunt rotunjite la 1 milimetru.**

***** Distanța dintre puncte este formată din segmente cumulate ce sunt mai mici decât valoarea 1 milimetru.**

**DATE DESPRE IMOBILUL NR. 16928**

Oficiul de Cadastru și Publicitate Imobiliară DOLJ
Biroul de Cadastru și Publicitate Imobiliară Craiova

A. Partea I. Descrierea imobilului

TEREN Extravilan

Adresa: Jud. Dolj, T77, P58

Nr. Crt	Nr cadastral Nr. topografic	Suprafața* (mp)	Observații / Referințe
A1		2.100	Sector cadastral:22 Teren neimprejmuit;

B. Partea II. Proprietari și acte

Inscrieri privitoare la dreptul de proprietate și alte drepturi reale	Referințe
/	
Act Administrativ nr. TDP 786-44590, din 30/10/1996 emis de COMISIA JUDETEANA DOLJ;	
B1	A1
Intabulare, drept de PROPRIETATE, dobândit prin Reconstituire, cota actuala 1/1, cota initiala 1/1 1) COMBEI MARIN, LIPSĂ CNP	

C. Partea III. SARCINI .

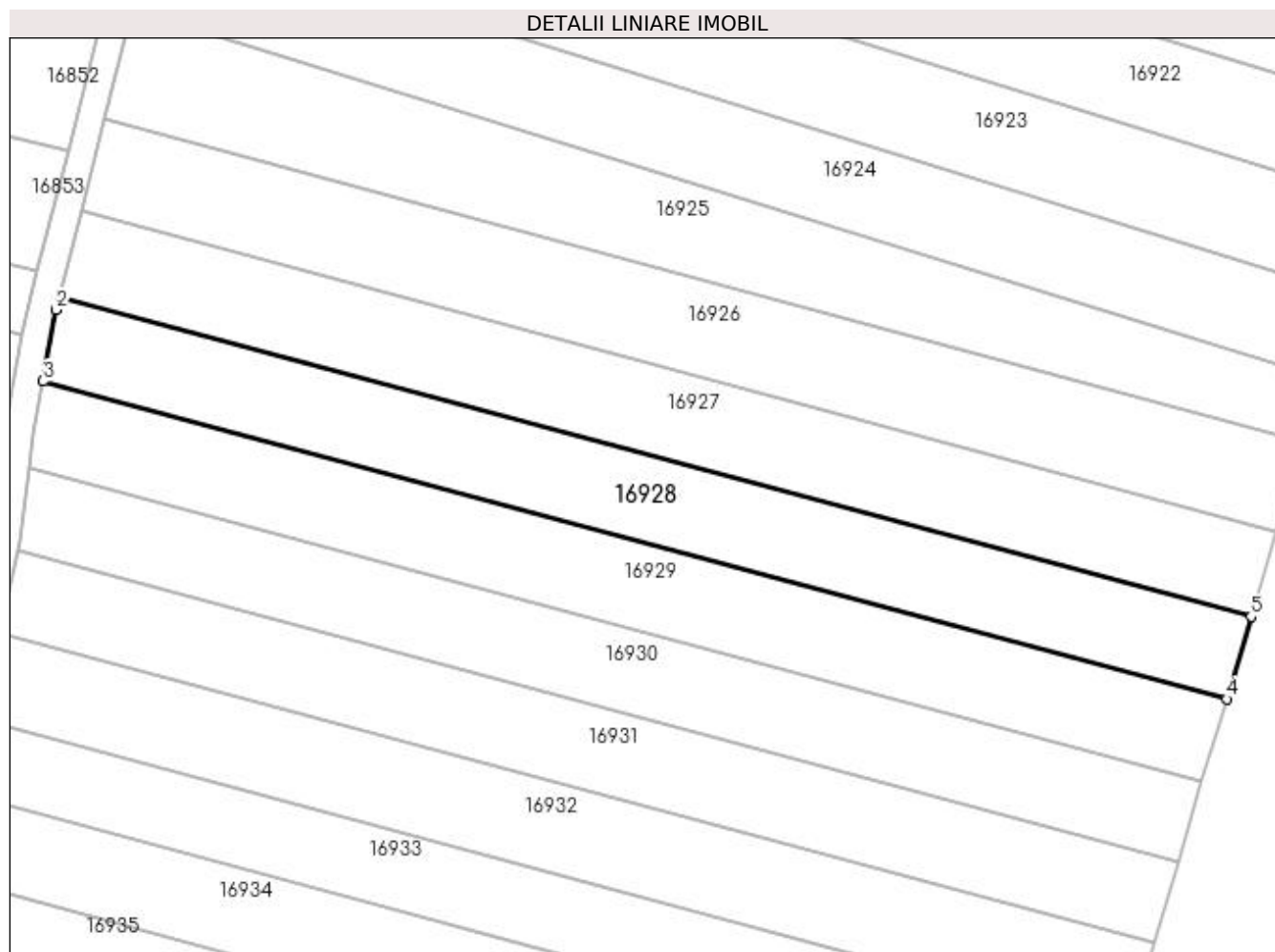
Inscrieri privind dezmembramintele dreptului de proprietate, drepturi reale de garanție și sarcini	Referințe
NU SUNT	

Anexa Nr. 1 La Partea I

Teren

Nr cadastral	Suprafața (mp)*	Observații / Referințe
	2.100	

* Suprafața este determinată în planul de proiecție Stereo 70.



Date referitoare la teren

Crt	Categorie folosință	Intra vilan	Suprafața (mp)	Tarla	Parcelă	Nr. topo	Observații / Referințe
1	arabil	NU	2.100	77	58	-	

Lungime Segmente

1) Valorile lungimilor segmentelor sunt obținute din proiecție în plan.

Punct început	X / Y	Punct sfârșit	X / Y	Lungime segment (** (m)
1	428.474,114 294.596,822	2	428.473,634 294.594,979	1.904
2	428.473,634 294.594,979	3	428.471,815 294.584,903	10.239
3	428.471,815 294.584,903	4	428.638,705 294.540,131	172.792
4	428.638,705 294.540,131	5	428.642,164 294.551,739	12.112
5	428.642,164 294.551,739	1	428.474,114 294.596,822	173.992

**** Lungimile segmentelor sunt determinate în planul de proiecție Stereo 70 și sunt rotunjite la 1 milimetru.**

***** Distanța dintre puncte este formată din segmente cumulate ce sunt mai mici decât valoarea 1 milimetru.**

**DATE DESPRE IMOBILUL NR. 16929**

Oficiul de Cadastru și Publicitate Imobiliară DOLJ
Biroul de Cadastru și Publicitate Imobiliară Craiova

A. Partea I. Descrierea imobilului

TEREN Extravilan

Adresa: Jud. Dolj, T77, P59

Nr. Crt	Nr cadastral Nr. topografic	Suprafața* (mp)	Observații / Referințe
A1		2.100	Sector cadastral:22 Teren neimprejmuit;

B. Partea II. Proprietari și acte

Inscrieri privitoare la dreptul de proprietate și alte drepturi reale		Referințe
/		
Act Notarial nr. CM NR.76, din 31/03/2004 emis de N.P. DANA TOMITA (TDP 870-9579 DIN 20-02-1997 EMIS DE COMISIA JUDETEANA DOLJ;CERTIFICAT DECES SERIA DS NR.851605);		
B1	Intabulare, drept de PROPRIETATE, dobandit prin Succesiune, cota actuala 1/1, cota initiala 1/1 1) MIHAI MARIN DEFUNCT:Da	A1

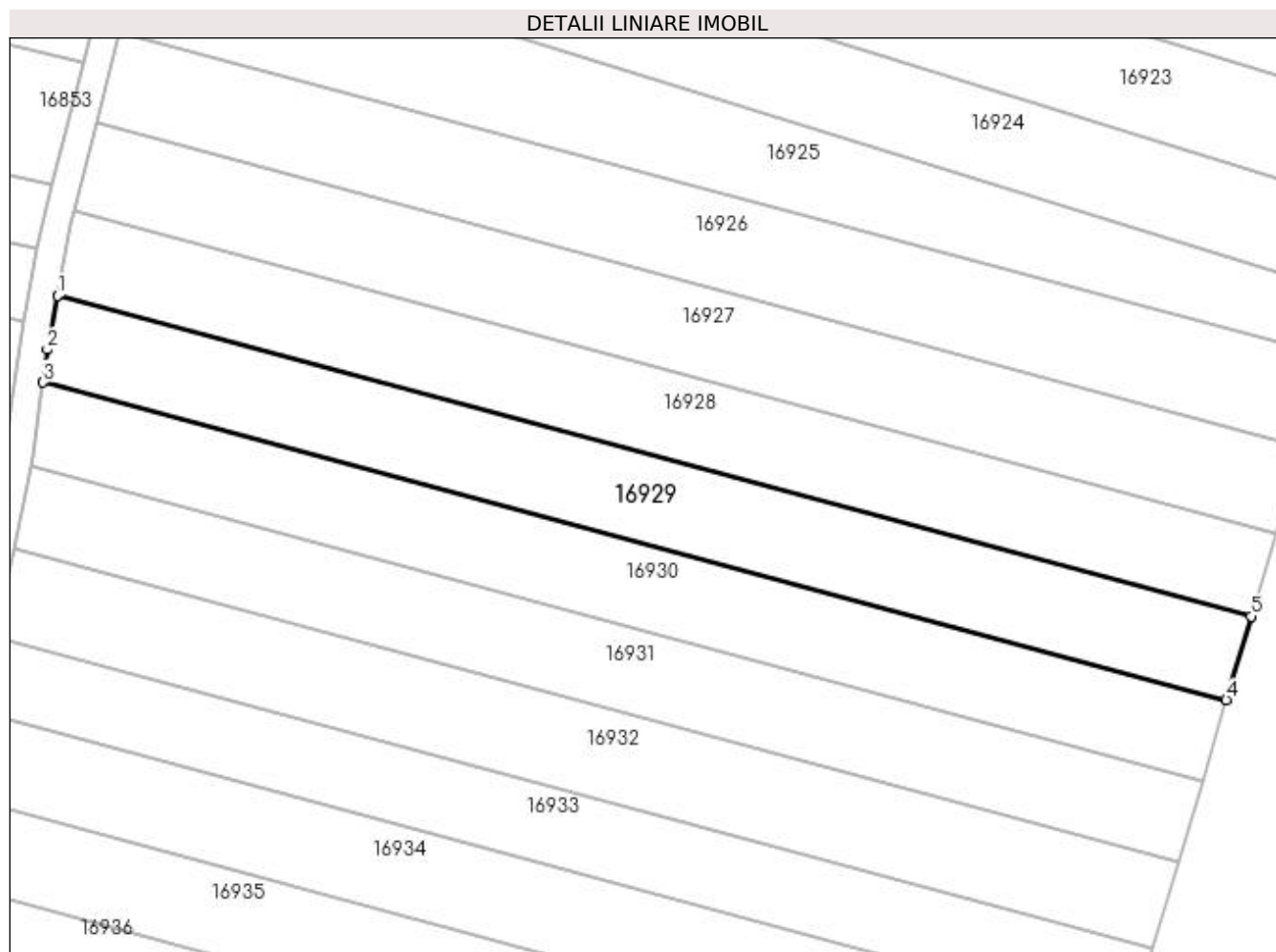
C. Partea III. SARCINI .

Inscrieri privind dezmembramintele dreptului de proprietate, drepturi reale de garanție și sarcini	Referințe
NU SUNT	

Anexa Nr. 1 La Partea I**Teren**

Nr cadastral	Suprafața (mp)*	Observații / Referințe
	2.100	

* Suprafața este determinată în planul de proiecție Stereo 70.

**Date referitoare la teren**

Crt	Categorie folosință	Intravilan	Suprafața (mp)	Tarla	Parcelă	Nr. topo	Observații / Referințe
1	arabil	NU	2.100	77	59	-	

Lungime Segmente

1) Valorile lungimilor segmentelor sunt obținute din proiecție în plan.

Punct început	X / Y	Punct sfârșit	X / Y	Lungime segment (** (m)
1	428.471,815 294.584,903	2	428.470,372 294.577,404	7.636
2	428.470,372 294.577,404	3	428.469,8 294.572,812	4.628
3	428.469,8 294.572,812	4	428.635,22 294.528,434	171.269
4	428.635,22 294.528,434	5	428.638,705 294.540,131	12.205
5	428.638,705 294.540,131	1	428.471,815 294.584,903	172.792

**** Lungimile segmentelor sunt determinate în planul de proiecție Stereo 70 și sunt rotunjite la 1 milimetru.**

***** Distanța dintre puncte este formată din segmente cumulate ce sunt mai mici decât valoarea 1 milimetru.**

**DATE DESPRE IMOBILUL NR. 16930**

Oficiul de Cadastru și Publicitate Imobiliară DOLJ
Biroul de Cadastru și Publicitate Imobiliară Craiova

A. Partea I. Descrierea imobilului

TEREN Extravilan

Adresa: Jud. Dolj, T77, P60

Nr. Crt	Nr cadastral Nr. topografic	Suprafața* (mp)	Observații / Referințe
A1		2.000	Sector cadastral:22 Teren neimprejmuit;

B. Partea II. Proprietari și acte

Inscrieri privitoare la dreptul de proprietate și alte drepturi reale	Referințe
/	
Act Administrativ nr. TDP 285-42780, din 16/02/1995 emis de COMISIA JUDETEANA DOLJ;	
B1	A1
Intabulare, drept de PROPRIETATE, dobândit prin Reconstituire, cota actuala 1/1, cota inițiala 1/1 1) POPA MARIA, LIPSĂ CNP	

C. Partea III. SARCINI .

Inscrieri privind dezmembramintele dreptului de proprietate, drepturi reale de garanție și sarcini	Referințe
NU SUNT	

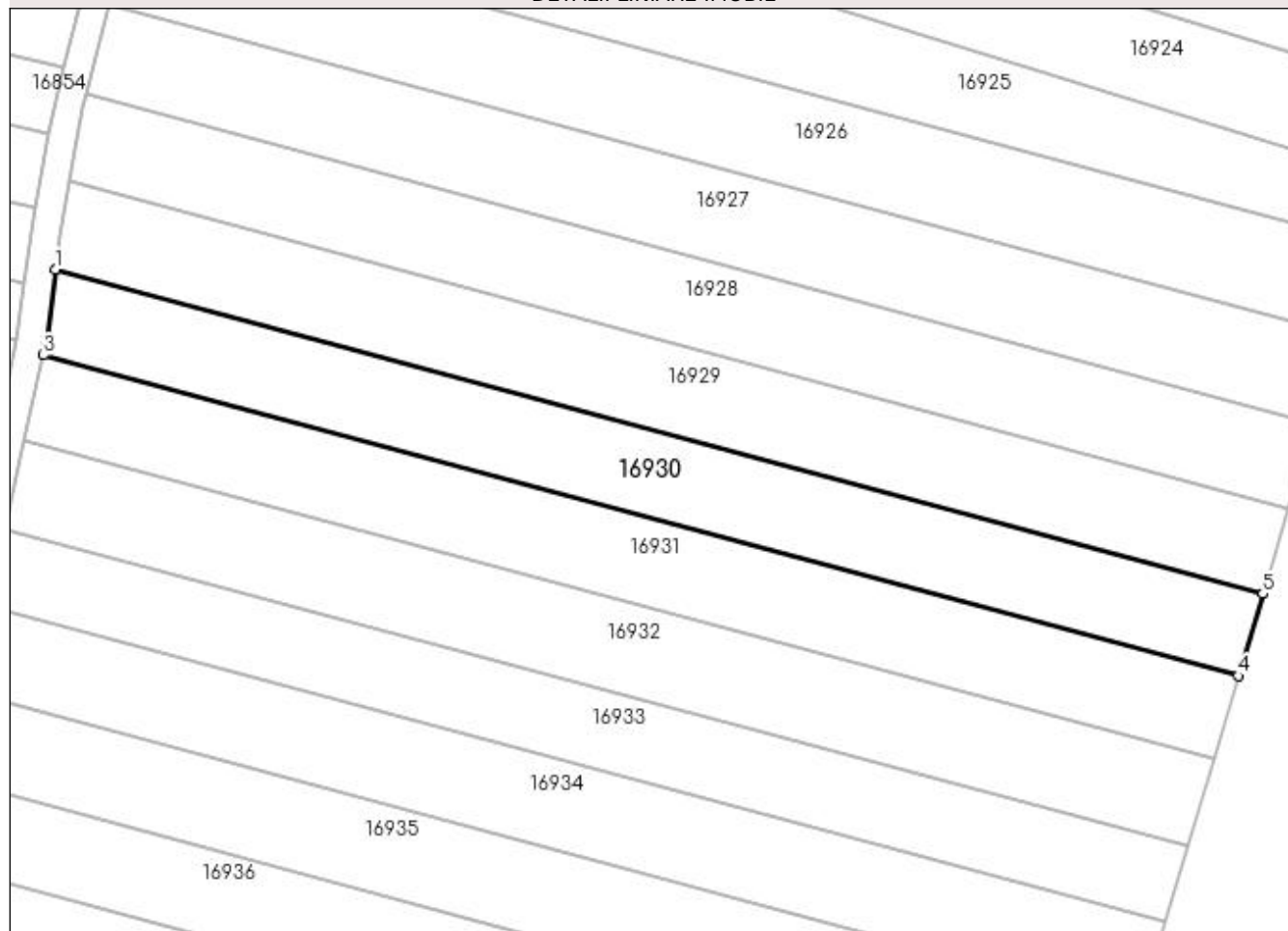
Anexa Nr. 1 La Partea I

Teren

Nr cadastral	Suprafața (mp)*	Observații / Referințe
	2.000	

* Suprafața este determinată în planul de proiecție Stereo 70.

DETALII LINIARE IMOBIL



Date referitoare la teren

Crt	Categorie folosință	Intra vilan	Suprafața (mp)	Tarla	Parcelă	Nr. topo	Observații / Referințe
1	arabil	NU	2.000	77	60	-	

Lungime Segmente

1) Valorile lungimilor segmentelor sunt obținute din proiecție în plan.

Punct început	X / Y	Punct sfârșit	X / Y	Lungime segment (** (m)
1	428.469,8 294.572,812	2	428.468,507 294.562,442	10.45
2	428.468,507 294.562,442	3	428.468,205 294.561,08	1.395
3	428.468,205 294.561,08	4	428.631,865 294.517,175	169.447
4	428.631,865 294.517,175	5	428.635,22 294.528,434	11.748
5	428.635,22 294.528,434	1	428.469,8 294.572,812	171.269

**** Lungimile segmentelor sunt determinate în planul de proiecție Stereo 70 și sunt rotunjite la 1 milimetru.**

***** Distanța dintre puncte este formată din segmente cumulate ce sunt mai mici decât valoarea 1 milimetru.**

**DATE DESPRE IMOBILUL NR. 16931**

Oficiul de Cadastru și Publicitate Imobiliară DOLJ
Biroul de Cadastru și Publicitate Imobiliară Craiova

A. Partea I. Descrierea imobilului

TEREN Extravilan

Adresa: Jud. Dolj, T77, P61

Nr. Crt	Nr cadastral Nr. topografic	Suprafața* (mp)	Observații / Referințe
A1		2.000	Sector cadastral:22 Teren neimprejmit;

B. Partea II. Proprietari și acte

Inscrieri privitoare la dreptul de proprietate și alte drepturi reale		Referințe
/		
Act Notarial nr. CM NR.14, din 20/10/2016 emis de BNP IONASCU NICOLAE;		
B1	Intabulare, drept de PROPRIETATE, dobandit prin Succesiune, cota actuala 1/3, cota initiala 1/3 1) VLAD LAURENTIU-MIHAI	A1
B2	Intabulare, drept de PROPRIETATE, dobandit prin Succesiune, cota actuala 1/3, cota initiala 1/3 1) GUBANDRU MARIOARA, LIPSĂ CNP	A1
B3	Intabulare, drept de PROPRIETATE, dobandit prin Succesiune, cota actuala 1/3, cota initiala 1/3 1) FILFAN GEORGETA, LIPSĂ CNP	A1

C. Partea III. SARCINI .

Inscrieri privind dezmembramintele dreptului de proprietate, drepturi reale de garanție și sarcini	Referințe
NU SUNT	

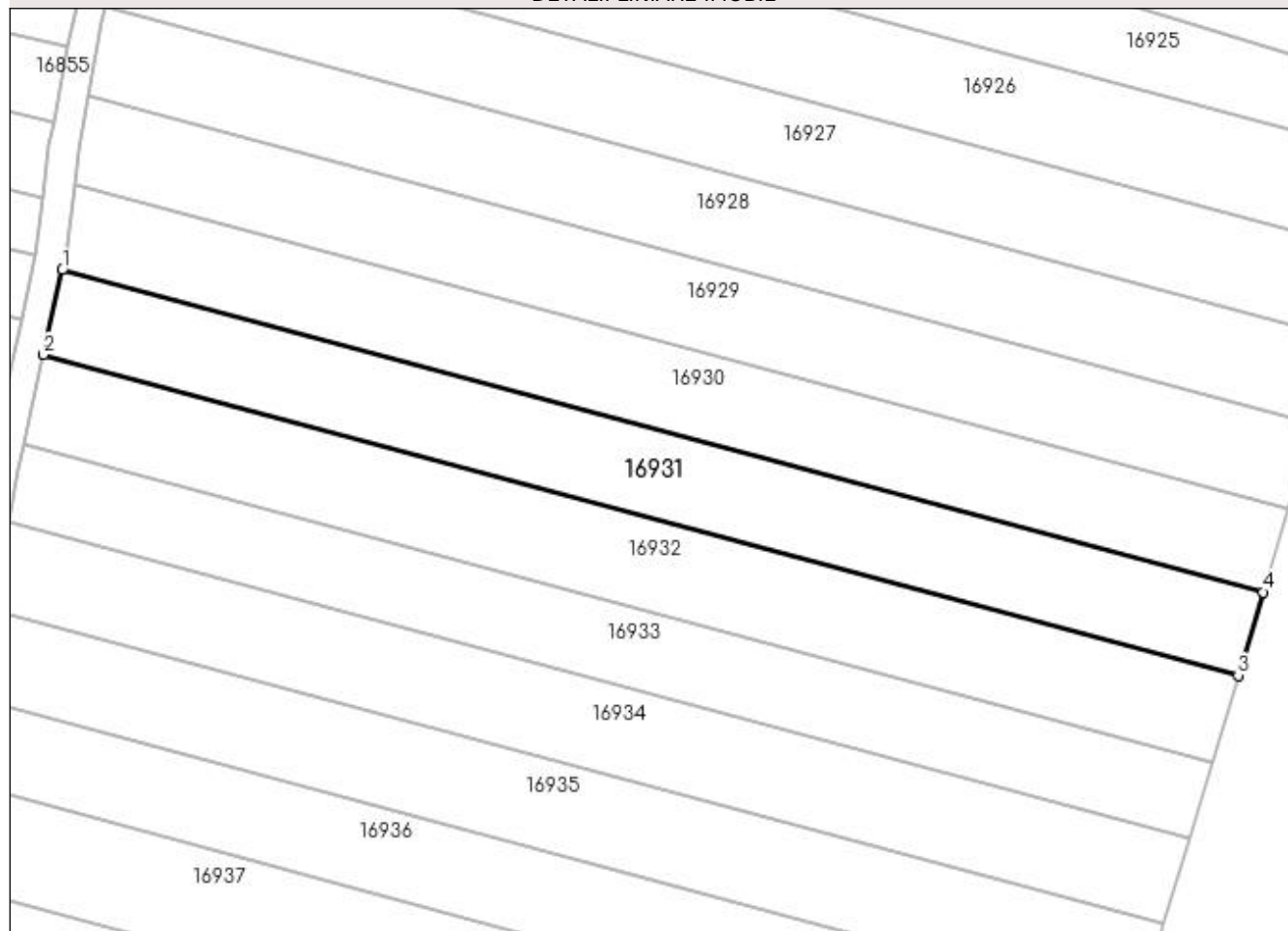
Anexa Nr. 1 La Partea I

Teren

Nr cadastral	Suprafața (mp)*	Observații / Referințe
	2.000	

* Suprafața este determinată în planul de proiecție Stereo 70.

DETALII LINIARE IMOBIL



Date referitoare la teren

Crt	Categorie folosință	Intra vilan	Suprafața (mp)	Tarla	Parcelă	Nr. topo	Observații / Referințe
1	arabil	NU	2.000	77	61	-	

Lungime Segmente

1) Valorile lungimilor segmentelor sunt obținute din proiecție în plan.

Punct început	X / Y	Punct sfârșit	X / Y	Lungime segment (** (m)
1	428.468,205 294.561,08	2	428.465,639 294.549,518	11.844
2	428.465,639 294.549,518	3	428.628,485 294.505,831	168.604
3	428.628,485 294.505,831	4	428.631,865 294.517,175	11.837
4	428.631,865 294.517,175	1	428.468,205 294.561,08	169.447

**** Lungimile segmentelor sunt determinate în planul de proiecție Stereo 70 și sunt rotunjite la 1 milimetru.**

***** Distanța dintre puncte este formată din segmente cumulate ce sunt mai mici decât valoarea 1 milimetru.**

**DATE DESPRE IMOBILUL NR. 16932**

Oficiul de Cadastru și Publicitate Imobiliară DOLJ
Biroul de Cadastru și Publicitate Imobiliară Craiova

A. Partea I. Descrierea imobilului

TEREN Extravilan

Adresa: Jud. Dolj, T77, P62

Nr. Crt	Nr cadastral Nr. topografic	Suprafața* (mp)	Observații / Referințe
A1		2.100	Sector cadastral:22 Teren neimprejmuit;

B. Partea II. Proprietari și acte

Inscrieri privitoare la dreptul de proprietate și alte drepturi reale		Referințe
/		
Hotarare Judecatoreasca nr. SC NR.9952, din 12/10/2005 emis de JUDECATORIA CRAIOVA (DECIZIE CIVILA NR.696 LA DOSAR NR.500/CIV/2006);		
B1	Intabulare, drept de PROPRIETATE, dobandit prin Hotarare Judecatoreasca, cota actuala 1/1, cota initiala 1/1 1) VLAD ELENA, LIPSĂ CNP 2) VLAD SEVASTIAN DANUT, LIPSĂ CNP	A1

C. Partea III. SARCINI .

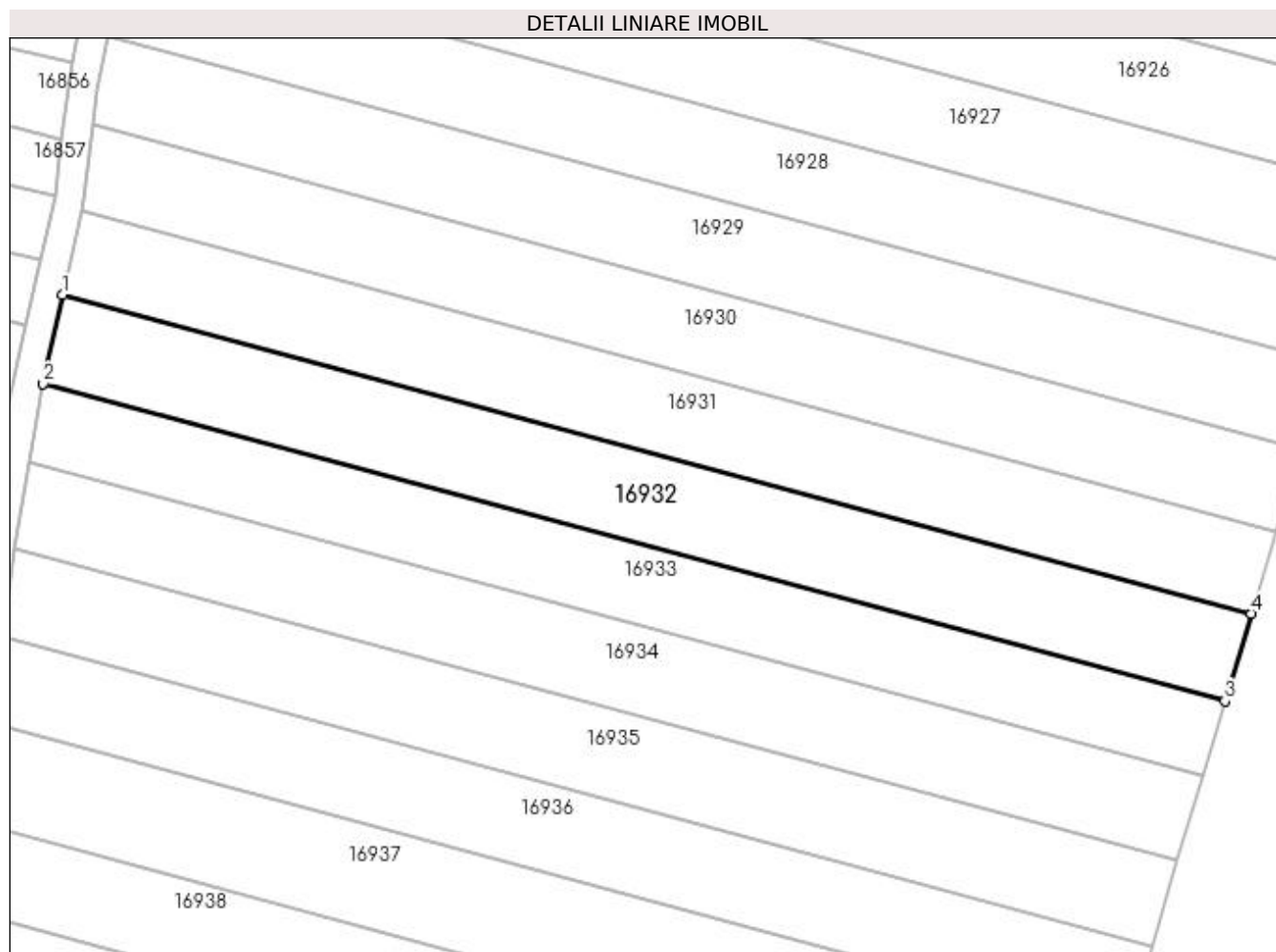
Inscrieri privind dezmembramintele dreptului de proprietate, drepturi reale de garanție și sarcini	Referințe
NU SUNT	

Anexa Nr. 1 La Partea I

Teren

Nr cadastral	Suprafața (mp)*	Observații / Referințe
	2.100	

* Suprafața este determinată în planul de proiecție Stereo 70.



Date referitoare la teren

Crt	Categorie folosință	Intra vilan	Suprafața (mp)	Tarla	Parcelă	Nr. topo	Observații / Referințe
1	arabil	NU	2.100	77	62	-	

Lungime Segmente

1) Valorile lungimilor segmentelor sunt obținute din proiecție în plan.

Punct început	X / Y	Punct sfârșit	X / Y	Lungime segment (** (m)
1	428.465,639 294.549,518	2	428.462,931 294.537,314	12.5
2	428.462,931 294.537,314	3	428.624,917 294.493,858	167.713
3	428.624,917 294.493,858	4	428.628,485 294.505,831	12.493
4	428.628,485 294.505,831	1	428.465,639 294.549,518	168.604

**** Lungimile segmentelor sunt determinate în planul de proiecție Stereo 70 și sunt rotunjite la 1 milimetru.**

***** Distanța dintre puncte este formată din segmente cumulate ce sunt mai mici decât valoarea 1 milimetru.**

**DATE DESPRE IMOBILUL NR. 16933**

Oficiul de Cadastru și Publicitate Imobiliară DOLJ
Biroul de Cadastru și Publicitate Imobiliară Craiova

A. Partea I. Descrierea imobilului

TEREN Extravilan

Adresa: Jud. Dolj, T77, P63

Nr. Crt	Nr cadastral Nr. topografic	Suprafața* (mp)	Observații / Referințe
A1		1.800	Sector cadastral:22 Teren neimprejmuit;

B. Partea II. Proprietari și acte

Inscrieri privitoare la dreptul de proprietate și alte drepturi reale		Referințe
/		
Act Administrativ nr. TDP 290-42780, din 17/02/1995 emis de COMISIA JUDETEANA DOLJ (CERTIFICAT DE DECES D10 NR.633476);		
B1	Intabulare, drept de PROPRIETATE, dobandit prin Reconstituire, cota actuala 1/1, cota initiala 1/1 1) POPA STEFAN, LIPSĂ CNP DEFUNCT:Da 2) POPA CONSTANTIN, LIPSĂ CNP 3) POPA IOANA, LIPSĂ CNP 4) POPA CONSTANTINA, LIPSĂ CNP	A1

C. Partea III. SARCINI .

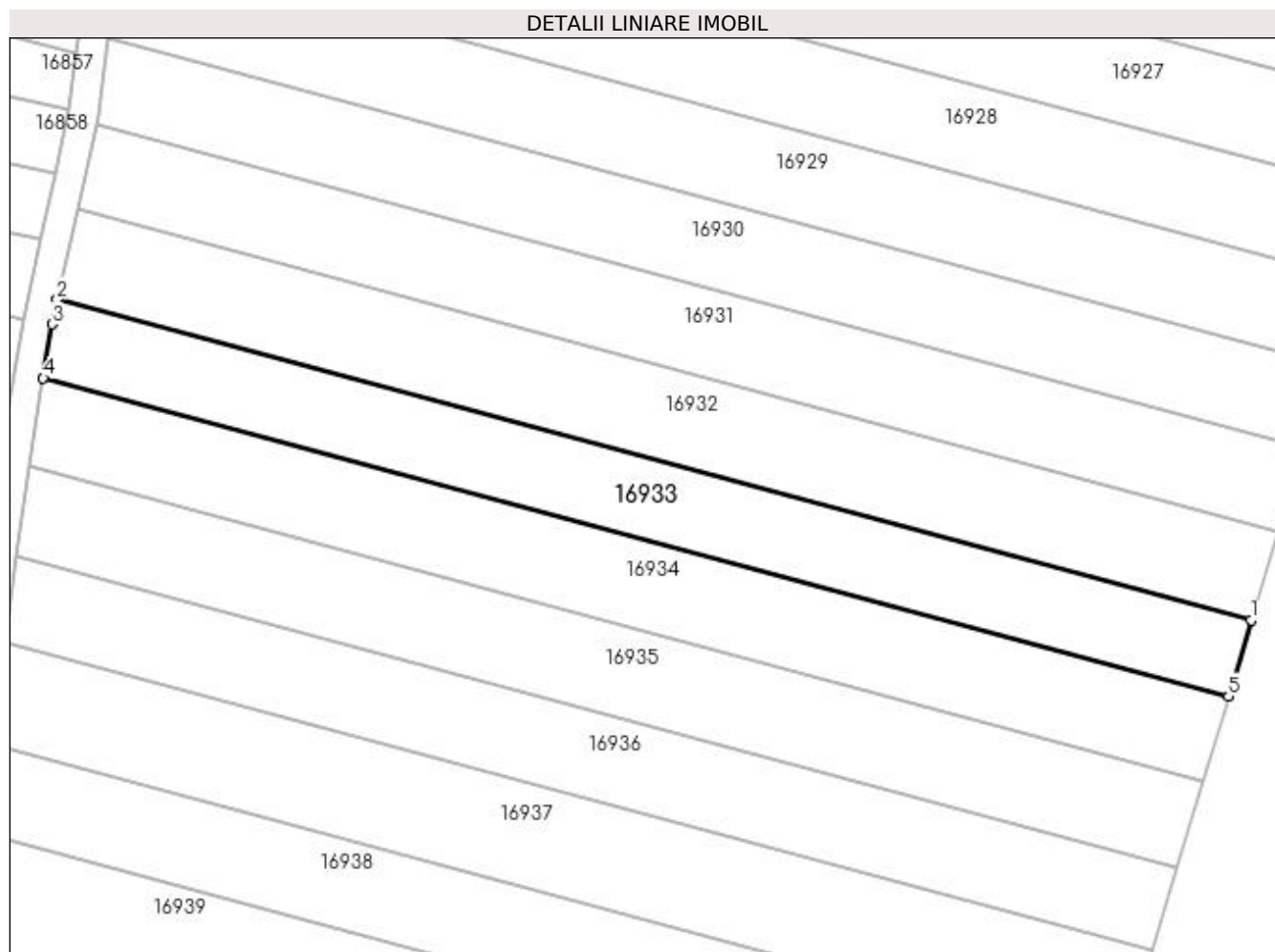
Inscrieri privind dezmembramintele dreptului de proprietate, drepturi reale de garanție și sarcini	Referințe
NU SUNT	

Anexa Nr. 1 La Partea I

Teren

Nr cadastral	Suprafața (mp)*	Observații / Referințe
	1.800	

* Suprafața este determinată în planul de proiecție Stereo 70.



Date referitoare la teren

Crt	Categorie folosință	Intra vilan	Suprafața (mp)	Tarla	Parcelă	Nr. topo	Observații / Referințe
1	arabil	NU	1.800	77	63	-	

Lungime Segmente

1) Valorile lungimilor segmentelor sunt obținute din proiecție în plan.

Punct început	X / Y	Punct sfârșit	X / Y	Lungime segment (** (m)
1	428.624,917 294.493,858	2	428.462,931 294.537,314	167.713
2	428.462,931 294.537,314	3	428.462,19 294.533,97	3.425
3	428.462,19 294.533,97	4	428.460,999 294.526,686	7.381
4	428.460,999 294.526,686	5	428.621,842 294.483,536	166.53
5	428.621,842 294.483,536	1	428.624,917 294.493,858	10.77

**** Lungimile segmentelor sunt determinate în planul de proiecție Stereo 70 și sunt rotunjite la 1 milimetru.**

***** Distanța dintre puncte este formată din segmente cumulate ce sunt mai mici decât valoarea 1 milimetru.**

**DATE DESPRE IMOBILUL NR. 16934**

Oficiul de Cadastru și Publicitate Imobiliară DOLJ
Biroul de Cadastru și Publicitate Imobiliară Craiova

A. Partea I. Descrierea imobilului

TEREN Extravilan

Adresa: Jud. Dolj, T77, P64

Nr. Crt	Nr cadastral Nr. topografic	Suprafața* (mp)	Observații / Referințe
A1		2.000	Sector cadastral:22 Teren neimprejmuit;

B. Partea II. Proprietari și acte

Inscrieri privitoare la dreptul de proprietate și alte drepturi reale	Referințe
/	
Act Administrativ nr. TDP 10695, din 17/06/2008 emis de COMISIA JUDETEANA DOLJ;	
B1	A1
Intabulare, drept de PROPRIETATE, dobandit prin Reconstituire, cota actuala 1/1, cota initiala 1/1 1) CATANA IOANA, LIPSĂ CNP	

C. Partea III. SARCINI .

Inscrieri privind dezmembramintele dreptului de proprietate, drepturi reale de garanție și sarcini	Referințe
NU SUNT	

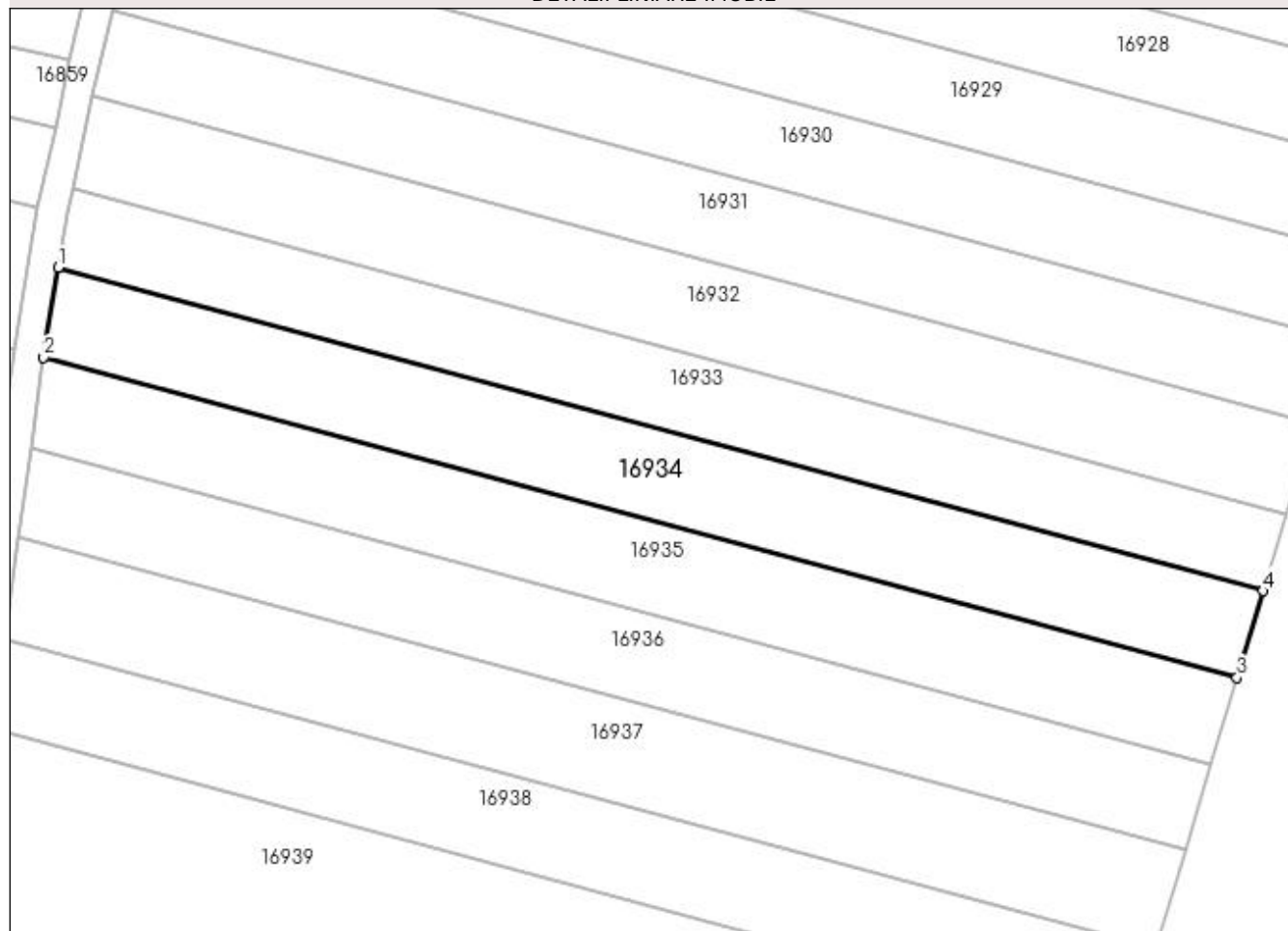
Anexa Nr. 1 La Partea I

Teren

Nr cadastral	Suprafața (mp)*	Observații / Referințe
	2.000	

* Suprafața este determinată în planul de proiecție Stereo 70.

DETALII LINIARE IMOBIL



Date referitoare la teren

Crt	Categorie folosință	Intra vilan	Suprafața (mp)	Tarla	Parcelă	Nr. topo	Observații / Referințe
1	arabil	NU	2.000	77	64	-	

Lungime Segmente

1) Valorile lungimilor segmentelor sunt obținute din proiecție în plan.

Punct început	X / Y	Punct sfârșit	X / Y	Lungime segment (** (m)
1	428.460,999 294.526,686	2	428.459,052 294.514,715	12.127
2	428.459,052 294.514,715	3	428.618,395 294.471,969	164.977
3	428.618,395 294.471,969	4	428.621,842 294.483,536	12.07
4	428.621,842 294.483,536	1	428.460,999 294.526,686	166.53

**** Lungimile segmentelor sunt determinate în planul de proiecție Stereo 70 și sunt rotunjite la 1 milimetru.**

***** Distanța dintre puncte este formată din segmente cumulate ce sunt mai mici decât valoarea 1 milimetru.**

**DATE DESPRE IMOBILUL NR. 16935**

Oficiul de Cadastru și Publicitate Imobiliară DOLJ
Biroul de Cadastru și Publicitate Imobiliară Craiova

A. Partea I. Descrierea imobilului

TEREN Extravilan

Adresa: Jud. Dolj, T77, P65

Nr. Crt	Nr cadastral Nr. topografic	Suprafața* (mp)	Observații / Referințe
A1		2.000	Sector cadastral:22 Teren neimprejmuit;

B. Partea II. Proprietari și acte

Inscrieri privitoare la dreptul de proprietate și alte drepturi reale	Referințe
/	
Act Administrativ nr. TDP 555-58836, din 26/10/1995 emis de COMISIA JUDETEANA DOLJ;	
B1	A1
Intabulare, drept de PROPRIETATE, dobândit prin Reconstituire, cota actuala 1/1, cota initiala 1/1 1) VINTILA DUMITRU, LIPSĂ CNP	

C. Partea III. SARCINI .

Inscrieri privind dezmembramintele dreptului de proprietate, drepturi reale de garanție și sarcini	Referințe
NU SUNT	

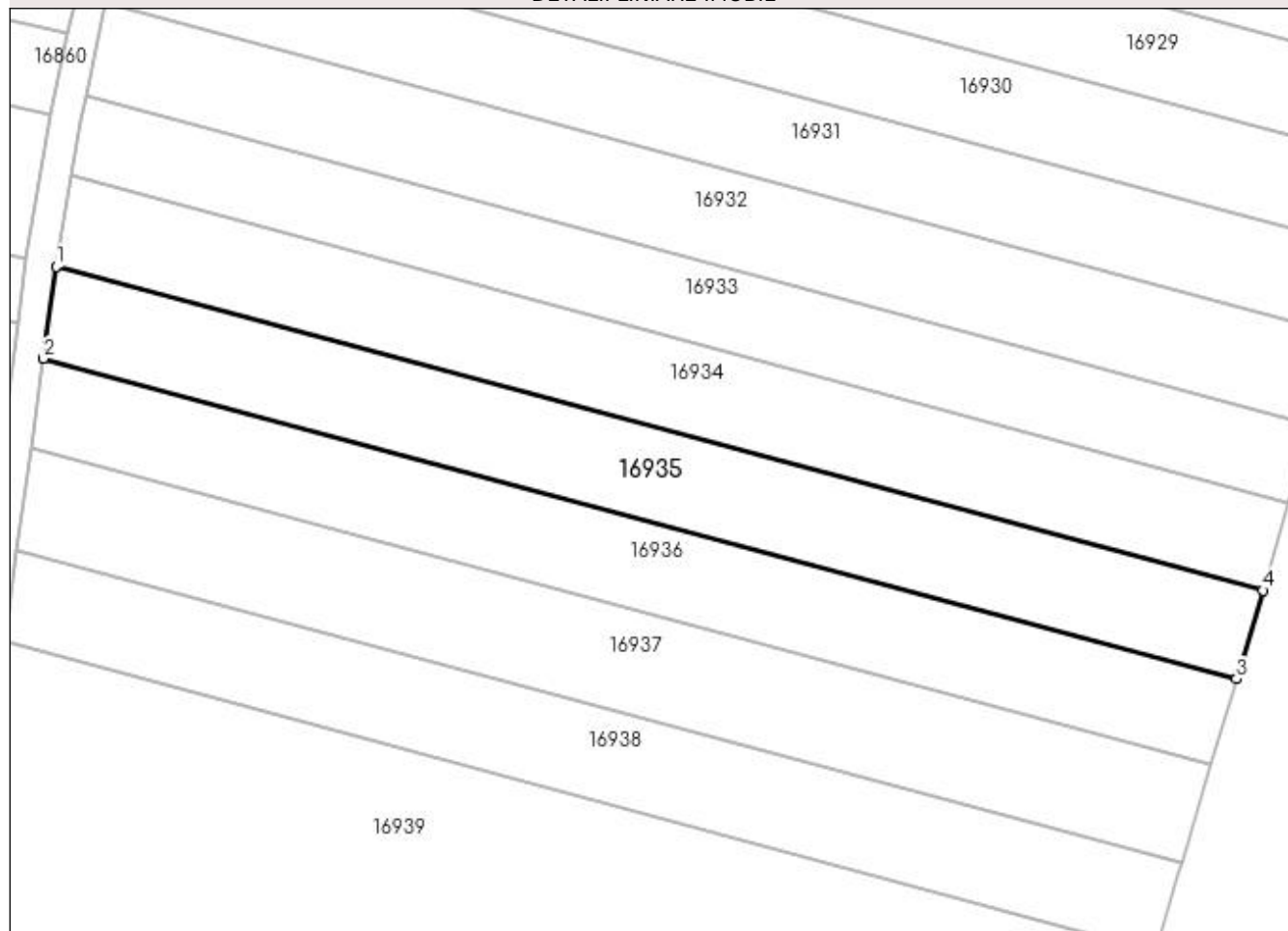
Anexa Nr. 1 La Partea I

Teren

Nr cadastral	Suprafața (mp)*	Observații / Referințe
	2.000	

* Suprafața este determinată în planul de proiecție Stereo 70.

DETALII LINIARE IMOBIL



Date referitoare la teren

Crt	Categorie folosință	Intra vilan	Suprafața (mp)	Tarla	Parcelă	Nr. topo	Observații / Referințe
1	arabil	NU	2.000	77	65	-	

Lungime Segmente

1) Valorile lungimilor segmentelor sunt obținute din proiecție în plan.

Punct început	X / Y	Punct sfârșit	X / Y	Lungime segment (** (m)
1	428.459,052 294.514,715	2	428.457,378 294.502,542	12.289
2	428.457,378 294.502,542	3	428.614,912 294.460,28	163.105
3	428.614,912 294.460,28	4	428.618,395 294.471,969	12.197
4	428.618,395 294.471,969	1	428.459,052 294.514,715	164.977

**** Lungimile segmentelor sunt determinate în planul de proiecție Stereo 70 și sunt rotunjite la 1 milimetru.**

***** Distanța dintre puncte este formată din segmente cumulate ce sunt mai mici decât valoarea 1 milimetru.**

**DATE DESPRE IMOBILUL NR. 16936**

Oficiul de Cadastru și Publicitate Imobiliară DOLJ
Biroul de Cadastru și Publicitate Imobiliară Craiova

A. Partea I. Descrierea imobilului

TEREN Extravilan

Adresa: Jud. Dolj, T77, P66

Nr. Crt	Nr cadastral Nr. topografic	Suprafața* (mp)	Observații / Referințe
A1	32510	1.900	Sector cadastral:22 Teren neimprejmuit;

B. Partea II. Proprietari și acte

Inscrieri privitoare la dreptul de proprietate și alte drepturi reale		Referințe
43035 / 25/03/2016		
Act Administrativ nr. TDP NR.916-46046, din 17/04/1997 emis de CJ DOLJ (ACT DE PARTAJ VOLUNTAR AUT NR.928/17-04-2002 EMIS DE BNP FLORIAN TONE; CM NR. 98/29-09-2010 EMIS DE BNP MITROI MARIA);		
B1	Intabulare, drept de PROPRIETATE, dobandit prin Succesiune, cota actuala 1/1, cota initiala 1/1 1) GRIGORESCU MARIA	A1
OBSERVATII: DEFUNCT SIMA CONSTANTIN		

C. Partea III. SARCINI .

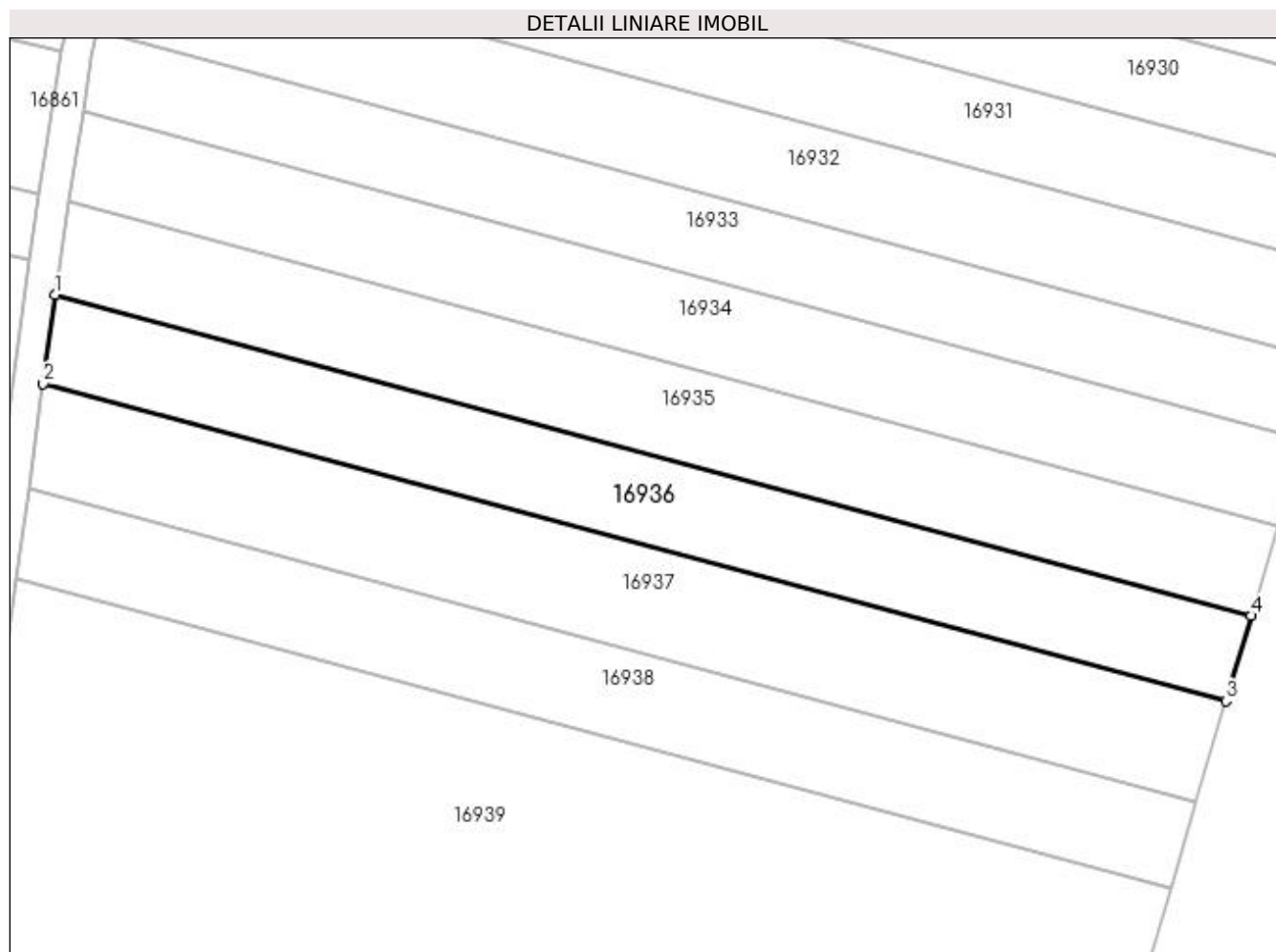
Inscrieri privind dezmembramintele dreptului de proprietate, drepturi reale de garanție și sarcini	Referințe
NU SUNT	

Anexa Nr. 1 La Partea I

Teren

Nr cadastral	Suprafața (mp)*	Observații / Referințe
32510	1.900	

* Suprafața este determinată în planul de proiecție Stereo 70.



Date referitoare la teren

Crt	Categorie folosință	Intra vilan	Suprafața (mp)	Tarla	Parcelă	Nr. topo	Observații / Referințe
1	arabil	NU	1.900	77	66	-	

Lungime Segmente

1) Valorile lungimilor segmentelor sunt obținute din proiecție în plan.

Punct început	X / Y	Punct sfârșit	X / Y	Lungime segment (** (m)
1	428.457,378 294.502,542	2	428.455,769 294.490,845	11.806
2	428.455,769 294.490,845	3	428.611,566 294.449,05	161.306
3	428.611,566 294.449,05	4	428.614,912 294.460,28	11.718
4	428.614,912 294.460,28	1	428.457,378 294.502,542	163.105

**** Lungimile segmentelor sunt determinate în planul de proiecție Stereo 70 și sunt rotunjite la 1 milimetru.**

***** Distanța dintre puncte este formată din segmente cumulate ce sunt mai mici decât valoarea 1 milimetru.**

**DATE DESPRE IMOBILUL NR. 16937**

Oficiul de Cadastru și Publicitate Imobiliară DOLJ
Biroul de Cadastru și Publicitate Imobiliară Craiova

A. Partea I. Descrierea imobilului

TEREN Extravilan

Adresa: Jud. Dolj, T77, P67

Nr. Crt	Nr cadastral Nr. topografic	Suprafața* (mp)	Observații / Referințe
A1		2.200	Sector cadastral:22 Teren neimprejmuit;

B. Partea II. Proprietari și acte

Inscrieri privitoare la dreptul de proprietate și alte drepturi reale	Referințe
/	
Act Administrativ nr. TDP 682-48675, din 25/01/1996 emis de COMISIA JUDETEANA DOLJ;	
B1	A1
Intabulare, drept de PROPRIETATE, dobândit prin Reconstituire, cota actuala 1/1, cota inițiala 1/1 1) TITU VICTOR, LIPSĂ CNP	

C. Partea III. SARCINI .

Inscrieri privind dezmembramintele dreptului de proprietate, drepturi reale de garanție și sarcini	Referințe
NU SUNT	

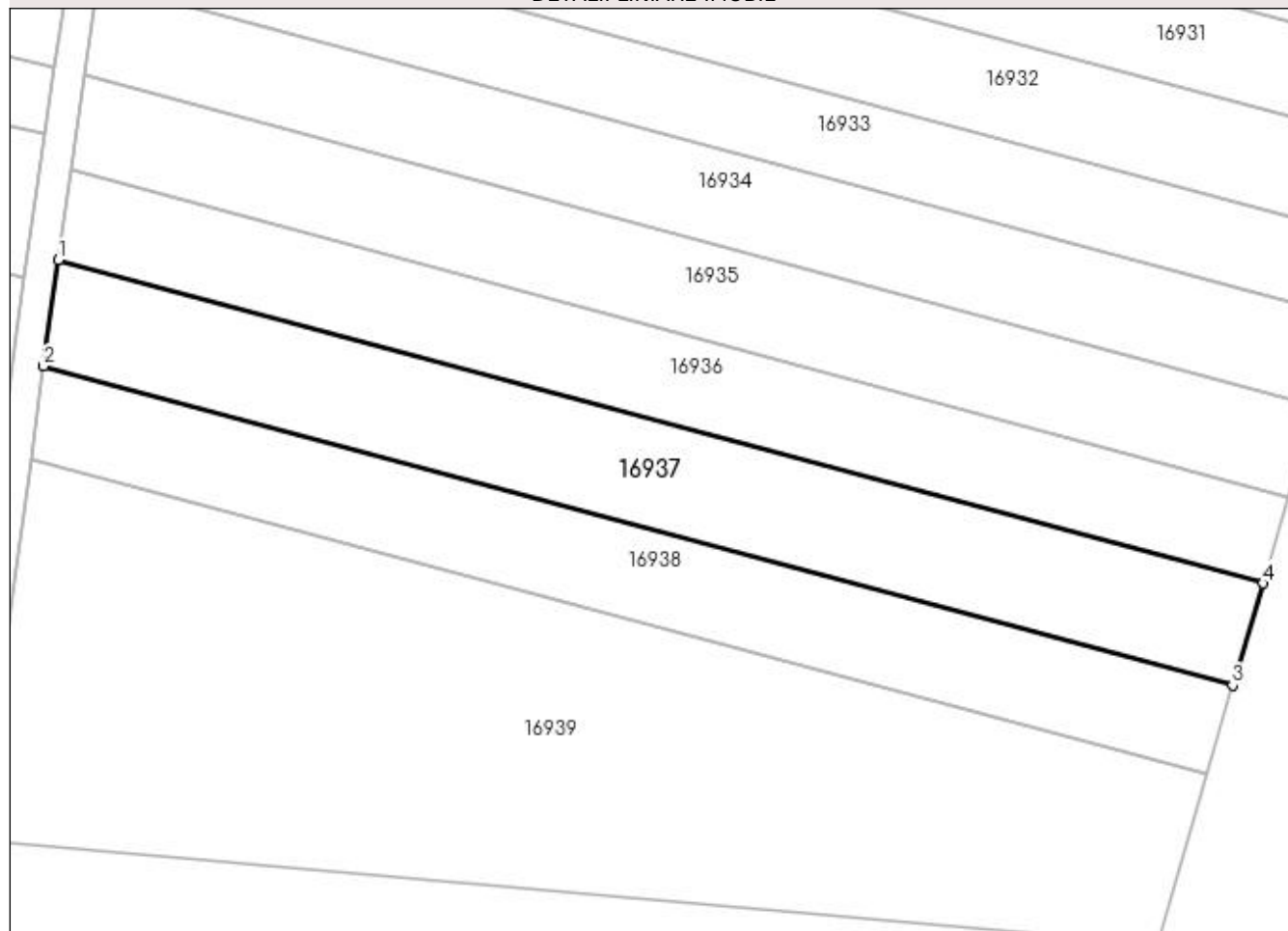
Anexa Nr. 1 La Partea I

Teren

Nr cadastral	Suprafața (mp)*	Observații / Referințe
	2.200	

* Suprafața este determinată în planul de proiecție Stereo 70.

DETALII LINIARE IMOBIL



Date referitoare la teren

Crt	Categorie folosință	Intra vilan	Suprafața (mp)	Tarla	Parcelă	Nr. topo	Observații / Referințe
1	arabil	NU	2.200	77	67	-	

Lungime Segmente

1) Valorile lungimilor segmentelor sunt obținute din proiecție în plan.

Punct început	X / Y	Punct sfârșit	X / Y	Lungime segment (** (m)
1	428.455,769 294.490,845	2	428.453,883 294.477,137	13.837
2	428.453,883 294.477,137	3	428.607,644 294.435,888	159.197
3	428.607,644 294.435,888	4	428.611,566 294.449,05	13.734
4	428.611,566 294.449,05	1	428.455,769 294.490,845	161.306

**** Lungimile segmentelor sunt determinate în planul de proiecție Stereo 70 și sunt rotunjite la 1 milimetru.**

***** Distanța dintre puncte este formată din segmente cumulate ce sunt mai mici decât valoarea 1 milimetru.**

**DATE DESPRE IMOBILUL NR. 16938**

Oficiul de Cadastru și Publicitate Imobiliară DOLJ
 Biroul de Cadastru și Publicitate Imobiliară Craiova

A. Partea I. Descrierea imobilului

TEREN Extravilan

Adresa: Jud. Dolj, T77, P68

Nr. Crt	Nr cadastral Nr. topografic	Suprafața* (mp)	Observații / Referințe
A1		1.900	Sector cadastral:22 Teren neimprejmuit;

B. Partea II. Proprietari și acte

Inscrieri privitoare la dreptul de proprietate și alte drepturi reale	Referințe
/	
Act Administrativ nr. TDP 270-42780, din 14/02/1995 emis de COMISIA JUDETEANA DOLJ;	
B1	A1
Intabulare, drept de PROPRIETATE, dobandit prin Reconstituire, cota actuala 1/1, cota initiala 1/1 1) TUCA STANCU, LIPSĂ CNP	

C. Partea III. SARCINI .

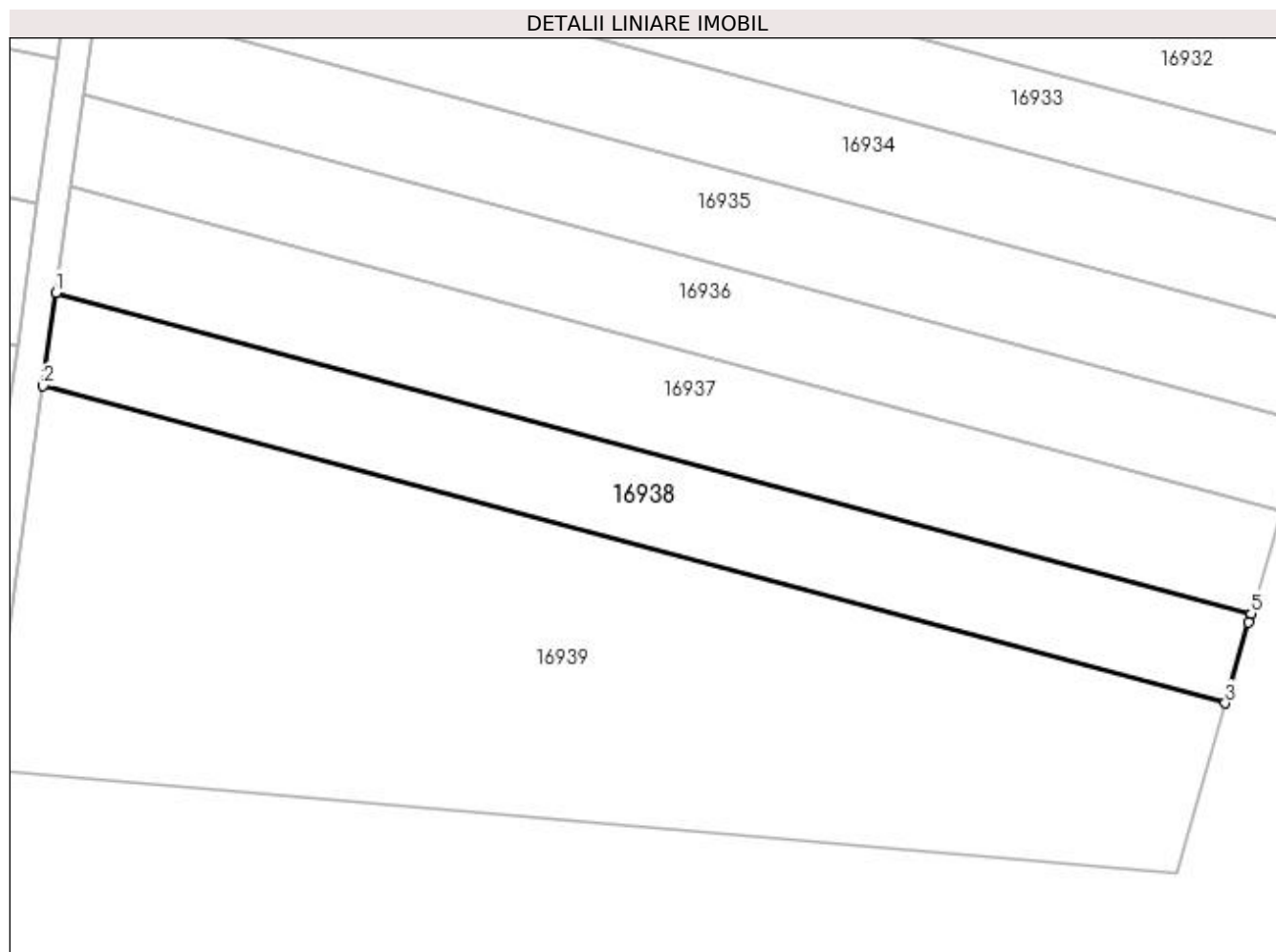
Inscrieri privind dezmembramintele dreptului de proprietate, drepturi reale de garanție și sarcini	Referințe
NU SUNT	

Anexa Nr. 1 La Partea I

Teren

Nr cadastral	Suprafața (mp)*	Observații / Referințe
	1.900	

* Suprafața este determinată în planul de proiecție Stereo 70.



Date referitoare la teren

Crt	Categorie folosință	Intra vilan	Suprafața (mp)	Tarla	Parcelă	Nr. topo	Observații / Referințe
1	arabil	NU	1.900	77	68	-	

Lungime Segmente

1) Valorile lungimilor segmentelor sunt obținute din proiecție în plan.

Punct început	X / Y	Punct sfârșit	X / Y	Lungime segment (** (m)
1	428.453,883 294.477,137	2	428.452,235 294.465,154	12.096
2	428.452,235 294.465,154	3	428.604,31 294.424,357	157.453
3	428.604,31 294.424,357	4	428.607,312 294.434,775	10.841
4	428.607,312 294.434,775	5	428.607,644 294.435,888	1.162
5	428.607,644 294.435,888	1	428.453,883 294.477,137	159.197

**** Lungimile segmentelor sunt determinate în planul de proiecție Stereo 70 și sunt rotunjite la 1 milimetru.**

***** Distanța dintre puncte este formată din segmente cumulate ce sunt mai mici decât valoarea 1 milimetru.**

**DATE DESPRE IMOBILUL NR. 16939**

Oficiul de Cadastru și Publicitate Imobiliară DOLJ
Biroul de Cadastru și Publicitate Imobiliară Craiova

A. Partea I. Descrierea imobilului

TEREN Extravilan

Adresa: Jud. Dolj, T77, P69

Nr. Crt	Nr cadastral Nr. topografic	Suprafața* (mp)	Observații / Referințe
A1		5.600	Sector cadastral:22 Teren neimprejmuit;

B. Partea II. Proprietari și acte

Inscrieri privitoare la dreptul de proprietate și alte drepturi reale	Referințe
/	
Act Administrativ nr. TDP 742-44590, din 19/09/1996 emis de COMISIA JUDETEANA DOLJ;	
B1	A1
Intabulare, drept de PROPRIETATE, dobândit prin Reconstituire, cota actuala 1/1, cota inițiala 1/1 1) TAPAI PETRE, LIPSĂ CNP	

C. Partea III. SARCINI .

Inscrieri privind dezmembramintele dreptului de proprietate, drepturi reale de garanție și sarcini	Referințe
NU SUNT	

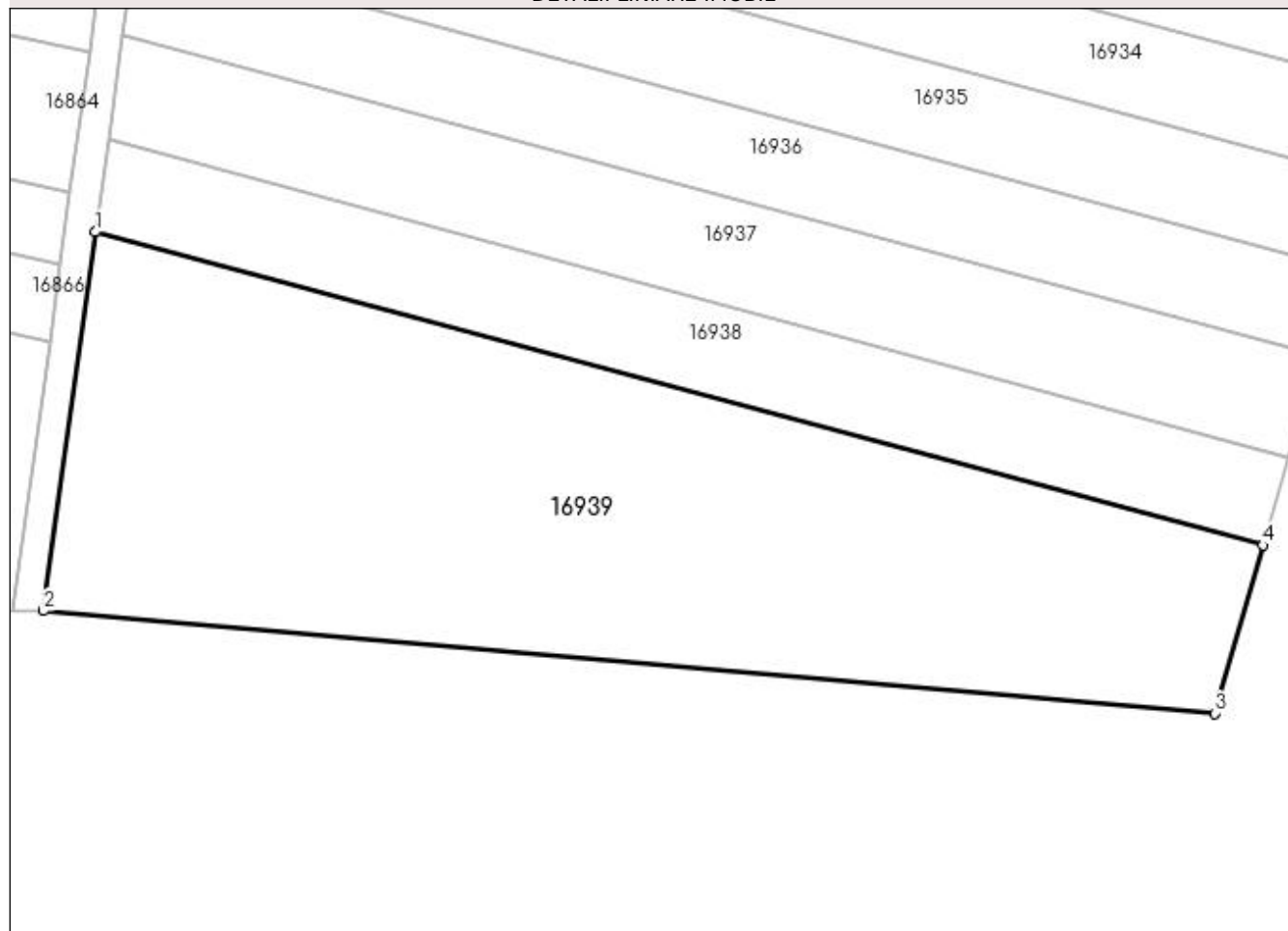
Anexa Nr. 1 La Partea I

Teren

Nr cadastral	Suprafața (mp)*	Observații / Referințe
	5.600	

* Suprafața este determinată în planul de proiecție Stereo 70.

DETALII LINIARE IMOBIL



Date referitoare la teren

Crt	Categorie folosință	Intra vilan	Suprafața (mp)	Tarla	Parcelă	Nr. topo	Observații / Referințe
1	arabil	NU	5.600	77	69	-	

Lungime Segmente

1) Valorile lungimilor segmentelor sunt obținute din proiecție în plan.

Punct început	X / Y	Punct sfârșit	X / Y	Lungime segment (** (m)
1	428.452,235 294.465,154	2	428.445,452 294.415,841	49.777
2	428.445,452 294.415,841	3	428.598,003 294.402,465	153.135
3	428.598,003 294.402,465	4	428.604,31 294.424,357	22.783
4	428.604,31 294.424,357	1	428.452,235 294.465,154	157.453

**** Lungimile segmentelor sunt determinate în planul de proiecție Stereo 70 și sunt rotunjite la 1 milimetru.**

***** Distanța dintre puncte este formată din segmente cumulate ce sunt mai mici decât valoarea 1 milimetru.**

