

**DATE DESPRE IMOBILUL NR. 9505**

Oficiul de Cadastru și Publicitate Imobiliară DOLJ
Biroul de Cadastru și Publicitate Imobiliară Craiova

A. Partea I. Descrierea imobilului

TEREN Necunoscut

Nr. CF vechi:119
Nr. cadastral vechi:174

Adresa: Loc. Zanoaga, Nr. 276, Jud. Dolj, T85, P66/1

Nr. Crt	Nr cadastral Nr. topografic	Suprafata* (mp)	Observatii / Referinte
A1	33922	Din acte: 3.068 Masurata: 3.083	Sector cadastral:20 Teren neimprejmut;

Construcții

Crt	Nr cadastral Nr. topografic	Adresa	Observatii / Referinte
A1.1		Loc. Zanoaga, Jud. Dolj	Nr. niveluri:1; S. construita la sol:175 mp; LOCUINTA
A1.2		Loc. Zanoaga, Jud. Dolj	Nr. niveluri:1; S. construita la sol:56 mp; ANEXA
A1.3		Loc. Zanoaga, Jud. Dolj	Nr. niveluri:1; S. construita la sol:5 mp; ANEXA
A1.4		Loc. Zanoaga, Jud. Dolj	Nr. niveluri:1; S. construita la sol:39 mp; ANEXA

B. Partea II. Proprietari și acte

Inscrieri privitoare la dreptul de proprietate și alte drepturi reale		Referințe
11880 / 03/07/2003		
Act Notarial nr. CVC 2406, din 01/01/2002 emis de NP DIACONESCU E;		
B1	Intabulare, drept de PROPRIETATE, dobandit prin Conventie, cota actuala 1/1, cota initiala 1/1 1) COMBII CLAUDIA, LIPSĂ CNP 2) COMBII MIRCEA COSTICA, LIPSĂ CNP	A1
/		
Act Normativ nr. LEGEA 7, din 13/03/1996 emis de GUVERNUL ROMANIEI;		
B2	Intabulare, drept de PROPRIETATE, dobandit prin Lege, cota actuala 1/1, cota initiala 1/1 1) COMBII CLAUDIA, LIPSĂ CNP 2) COMBII MIRCEA COSTICA, LIPSĂ CNP	A1.1, A1.2, A1.3, A1.4

C. Partea III. SARCINI .

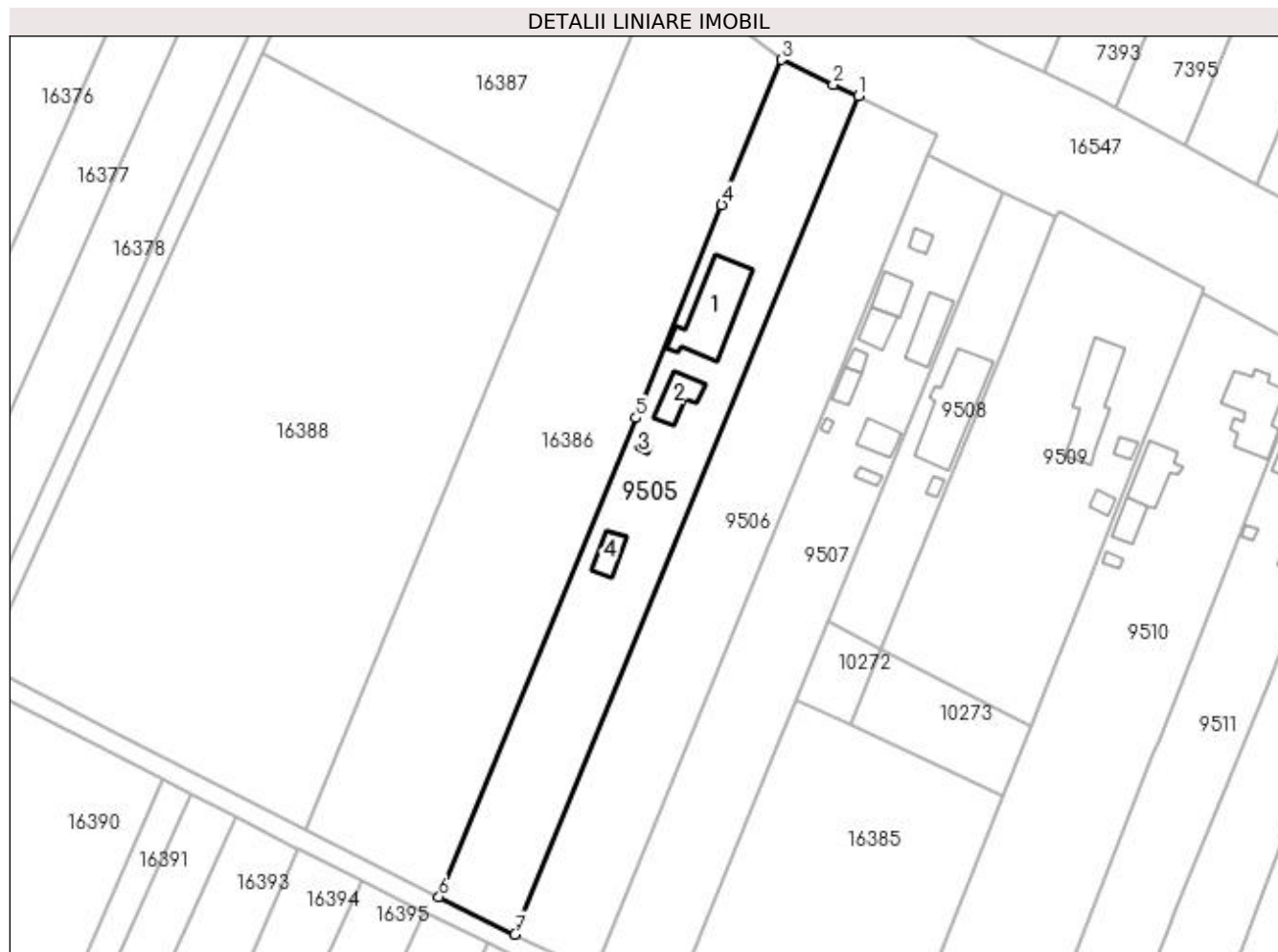
Inscrieri privind dezmembramintele dreptului de proprietate, drepturi reale de garanție și sarcini	Referințe
NU SUNT	

Anexa Nr. 1 La Partea I

Teren

Nr cadastral	Suprafața (mp)*	Observații / Referințe
33922	Din acte: 3.068 Masurata: 3.083	

* Suprafața este determinată în planul de proiecție Stereo 70.



Date referitoare la teren

Crt	Categorie folosință	Intravilan	Suprafața (mp)	Tarla	Parcelă	Nr. topo	Observații / Referințe
1	arabil	DA	890	85	66/1	-	
2	arabil	NU	2.193	85	66/1	-	

Date referitoare la construcții

Crt	Număr	Destinație construcție	Supraf. (mp)	Situație juridică	Observații / Referințe
A1.1		construcții de locuințe	175	Cu acte	Nr. niveluri:1; S. construita la sol:175 mp; LOCUINTA
A1.2		construcții anexa	56	Cu acte	Nr. niveluri:1; S. construita la sol:56 mp; ANEXA
A1.3		construcții anexa	5	Cu acte	Nr. niveluri:1; S. construita la sol:5 mp; ANEXA
A1.4		construcții anexa	39	Cu acte	Nr. niveluri:1; S. construita la sol:39 mp; ANEXA

Lungime Segmente

1) Valorile lungimilor segmentelor sunt obținute din proiecție în plan.

Punct început	X / Y	Punct sfârșit	X / Y	Lungime segment (** (m)
---------------	-------	---------------	-------	-------------------------

Punct început	X / Y	Punct sfârșit	X / Y	Lungime segment (** (m)
1	427.024,248 296.154,018	2	427.019,202 296.156,232	5.51
2	427.019,202 296.156,232	3	427.008,774 296.161,276	11.584
3	427.008,774 296.161,276	4	426.996,786 296.132,099	31.544
4	426.996,786 296.132,099	5	426.979,549 296.089,233	46.202
5	426.979,549 296.089,233	6	426.939,914 295.992,884	104.183
6	426.939,914 295.992,884	7	426.955,185 295.985,393	17.01
7	426.955,185 295.985,393	1	427.024,248 296.154,018	182.22

** Lungimile segmentelor sunt determinate în planul de proiecție Stereo 70 și sunt rotunjite la 1 milimetru.

*** Distanța dintre puncte este formată din segmente cumulate ce sunt mai mici decât valoarea 1 milimetru.

**DATE DESPRE IMOBILUL NR. 9506**

Oficiul de Cadastru și Publicitate Imobiliară DOLJ
Biroul de Cadastru și Publicitate Imobiliară Craiova

A. Partea I. Descrierea imobilului

TEREN Necunoscut

Adresa: Loc. Zanoaga, Nr. 276A, Jud. Dolj, T85, P66

Nr. Crt	Nr cadastral Nr. topografic	Suprafața* (mp)	Observații / Referințe
A1	34890	Din acte: 3.068 Masurata: 3.206	Sector cadastral:20 Teren imprejmuit;

B. Partea II. Proprietari și acte

Inscrieri privitoare la dreptul de proprietate și alte drepturi reale		Referințe
167280 / 08/07/2021		
Act Notarial nr. CONTRACT DE VANZARE AUT.NR.1173, din 08/07/2021 emis de GHIGIU IRINA NICOLETA;		
B1	Intabulare, drept de PROPRIETATE, dobandit prin Conventie, cota actuala 1/1, cota initiala 1/1 1) COMBII CLAUDIA 2) COMBII MIRCEA COSTICA	A1

C. Partea III. SARCINI .

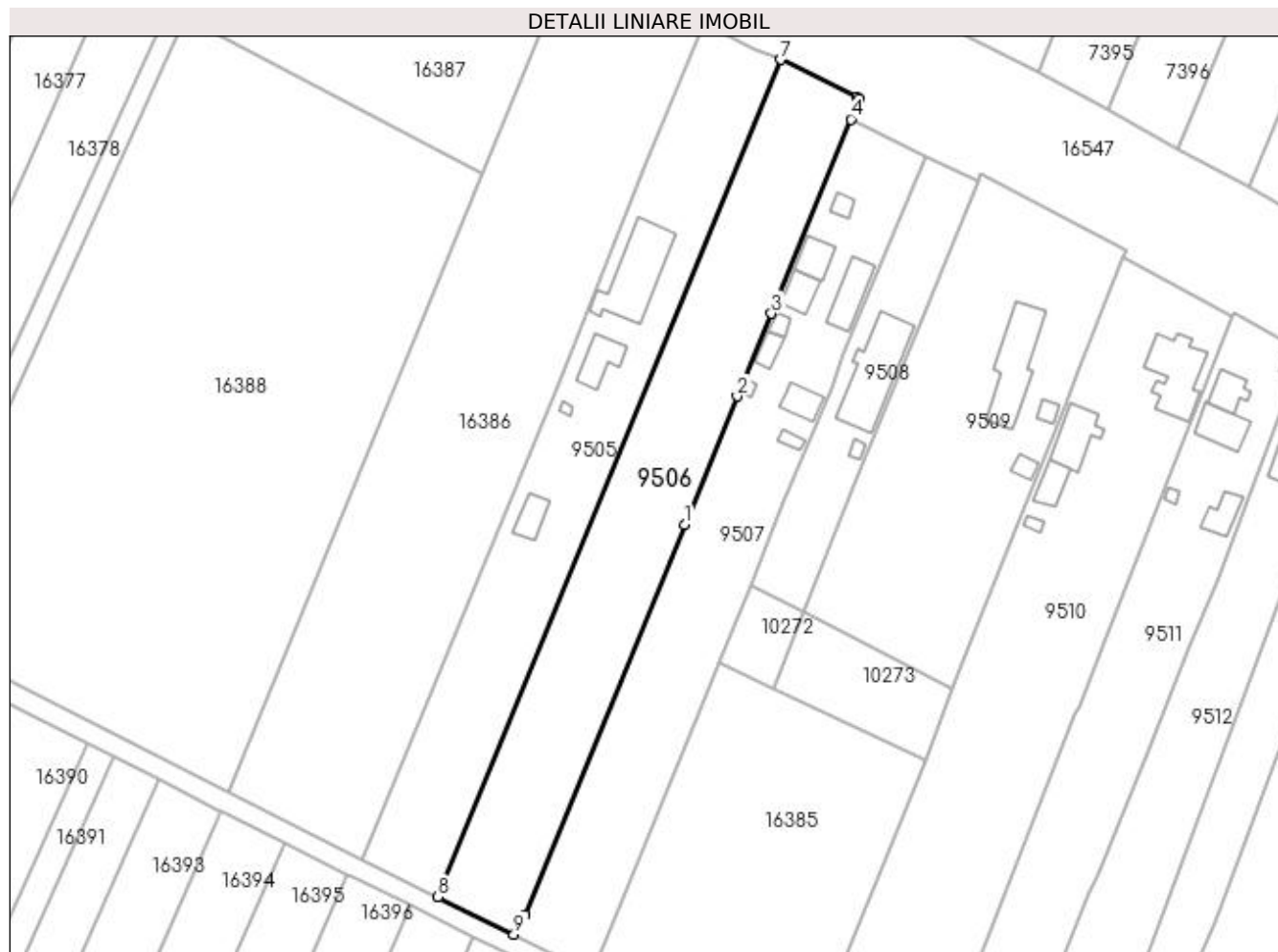
Inscrieri privind dezmembramintele dreptului de proprietate, drepturi reale de garanție și sarcini	Referințe
NU SUNT	

Anexa Nr. 1 La Partea I

Teren

Nr cadastral	Suprafața (mp)*	Observații / Referințe
34890	Din acte: 3.068 Masurata: 3.206	

* Suprafața este determinată în planul de proiecție Stereo 70.



Date referitoare la teren

Crt	Categorie folosință	Intra vilan	Suprafața (mp)	Tarla	Parcelă	Nr. topo	Observații / Referințe
1	arabil	DA	929	85	66	-	
2	arabil	NU	2.277	85	66	-	

Lungime Segmente

1) Valorile lungimilor segmentelor sunt obținute din proiecție în plan.

Punct început	X / Y	Punct sfârșit	X / Y	Lungime segment (** (m)
1	427.004,881 296.060,392	2	427.015,5 296.086,215	27.921
2	427.015,5 296.086,215	3	427.022,377 296.102,905	18.051
3	427.022,377 296.102,905	4	427.038,366 296.142,034	42.27
4	427.038,366 296.142,034	5	427.040,126 296.146,177	4.501

Punct început	X / Y	Punct sfârșit	X / Y	Lungime segment (** (m)
5	427.040,126 296.146,177	6	427.039,603 296.146,447	0.589
6	427.039,603 296.146,447	7	427.024,248 296.154,018	17.12
7	427.024,248 296.154,018	8	426.955,185 295.985,393	182.22
8	426.955,185 295.985,393	9	426.970,517 295.977,872	17.077
9	426.970,517 295.977,872	10	426.972,73 295.981,723	4.442
10	426.972,73 295.981,723	1	427.004,881 296.060,392	84.985

** Lungimile segmentelor sunt determinate în planul de proiecție Stereo 70 și sunt rotunjite la 1 milimetru.

*** Distanța dintre puncte este formată din segmente cumulate ce sunt mai mici decât valoarea 1 milimetru.

**DATE DESPRE IMOBILUL NR. 9507**

Oficiul de Cadastru și Publicitate Imobiliară DOLJ
Biroul de Cadastru și Publicitate Imobiliară Craiova

A. Partea I. Descrierea imobilului

TEREN Necunoscut

Adresa: Loc. Zanoaga, Nr. 277, Jud. Dolj, T85, P65

Nr. Crt	Nr cadastral Nr. topografic	Suprafața* (mp)	Observații / Referințe
A1		Din acte: 2.900 Masurata: 2.990	Sector cadastral:20 Teren imprejmuit;

Construcții

Crt	Nr cadastral Nr. topografic	Adresa	Observații / Referințe
A1.1		Loc. Zanoaga, Jud. Dolj	Nr. niveluri:1; S. construita la sol:71 mp; LOCUINTA
A1.2		Loc. Zanoaga, Jud. Dolj	Nr. niveluri:1; S. construita la sol:47 mp; ANEXA
A1.3		Loc. Zanoaga, Jud. Dolj	Nr. niveluri:1; S. construita la sol:42 mp; ANEXA
A1.4		Loc. Zanoaga, Jud. Dolj	Nr. niveluri:1; S. construita la sol:13 mp; ANEXA
A1.5		Loc. Zanoaga, Jud. Dolj	Nr. niveluri:1; S. construita la sol:24 mp; ANEXA
A1.6		Loc. Zanoaga, Jud. Dolj	Nr. niveluri:1; S. construita la sol:4 mp; ANEXA
A1.7		Loc. Zanoaga, Jud. Dolj	Nr. niveluri:1; S. construita la sol:11 mp; ANEXA
A1.8		Loc. Zanoaga, Jud. Dolj	Nr. niveluri:1; S. construita la sol:41 mp; ANEXA
A1.9		Loc. Zanoaga, Jud. Dolj	Nr. niveluri:1; S. construita la sol:15 mp; ANEXA

B. Partea II. Proprietari și acte

Inscrieri privitoare la dreptul de proprietate și alte drepturi reale		Referințe
/		
Act Notarial nr. CM NR.58, din 29/03/2013 emis de N.P. ZAVOI AURELIAN PAUL (SENTINTA CIVILA NR. 13534/08-09-2010, TDP 513-58836/18-10-1995);		
B1	Intabulare, drept de PROPRIETATE, dobandit prin Succesiune, cota actuala 1/2, cota initiala 1/2 1) ANGHEL CONSTANTIN	A1
B2	Intabulare, drept de PROPRIETATE, dobandit prin Succesiune, cota actuala 1/2, cota initiala 1/2 1) ANGHEL ION	A1
Act Normativ nr. LEGEA 7, din 13/03/1996 emis de GUVERNUL ROMANIEI;		
B3	Intabulare, drept de PROPRIETATE, dobandit prin Lege, cota actuala 1/1, cota initiala 1/1 1) ANGHEL CONSTANTIN 2) ANGHEL ION	A1.1, A1.2, A1.3, A1.4, A1.5, A1.6, A1.7, A1.8, A1.9

C. Partea III. SARCINI .

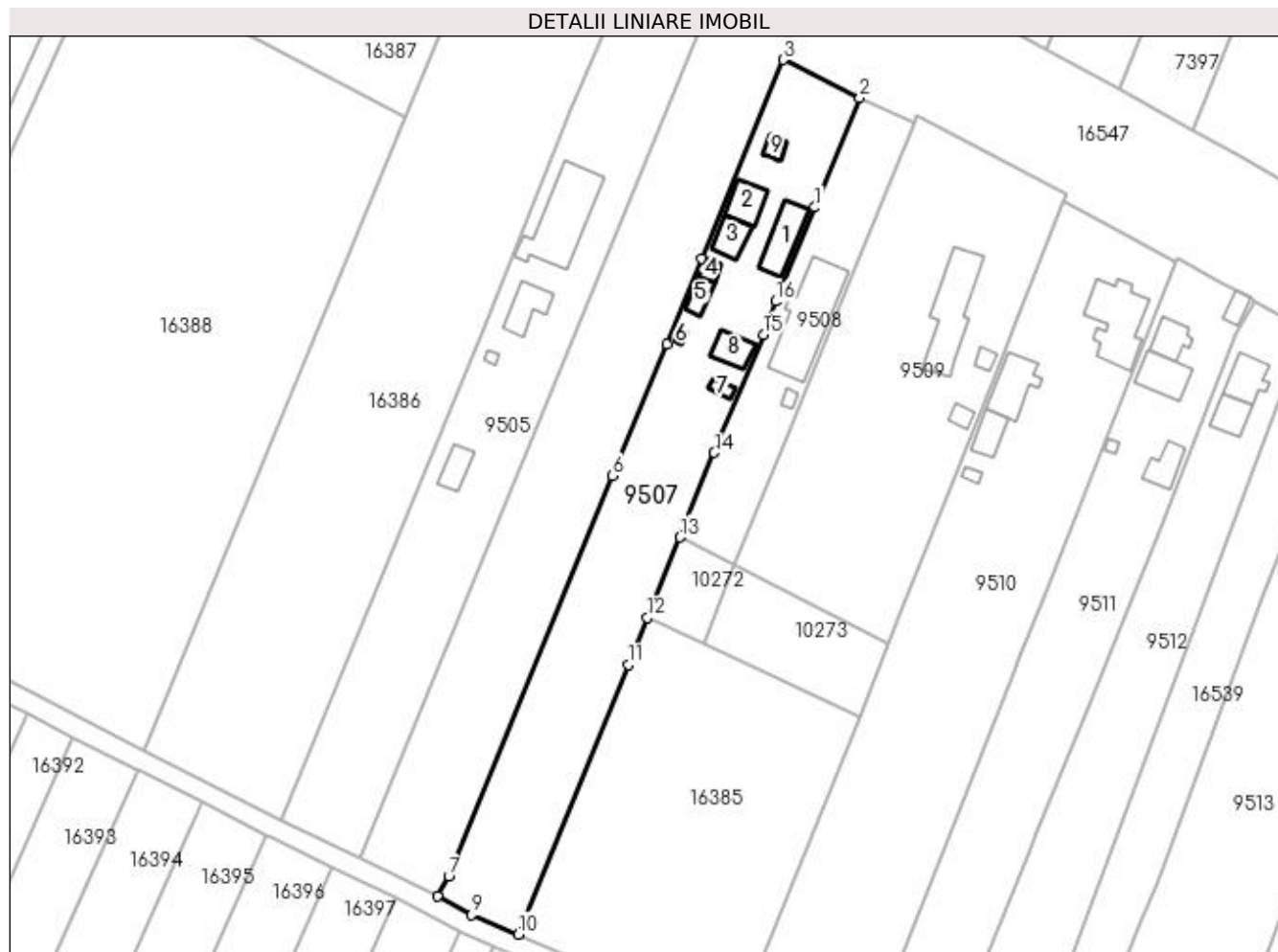
Inscrieri privind dezmembramintele dreptului de proprietate, drepturi reale de garanție și sarcini	Referințe
NU SUNT	

Anexa Nr. 1 La Partea I

Teren

Nr cadastral	Suprafața (mp)*	Observații / Referințe
	Din acte: 2.900 Masurata: 2.990	

* Suprafața este determinată în planul de proiecție Stereo 70.



Date referitoare la teren

Crt	Categorie folosință	Intra vilan	Suprafața (mp)	Tarla	Parcelă	Nr. topo	Observații / Referințe
1	curți constructii	DA	1.559	85	65	-	
2	arabil	NU	1.431	85	65	-	

Date referitoare la construcții

Crt	Număr	Destinație construcție	Supraf. (mp)	Situație juridică	Observații / Referințe
A1.1		construcții anexa	71	Cu acte	Nr. niveluri:1; S. construita la sol:71 mp; LOCUINTA
A1.2		construcții anexa	47	Cu acte	Nr. niveluri:1; S. construita la sol:47 mp; ANEXA
A1.3		construcții anexa	42	Cu acte	Nr. niveluri:1; S. construita la sol:42 mp; ANEXA
A1.4		construcții anexa	13	Cu acte	Nr. niveluri:1; S. construita la sol:13 mp; ANEXA
A1.5		construcții anexa	24	Cu acte	Nr. niveluri:1; S. construita la sol:24 mp; ANEXA
A1.6		construcții anexa	4	Cu acte	Nr. niveluri:1; S. construita la sol:4 mp; ANEXA
A1.7		construcții anexa	11	Cu acte	Nr. niveluri:1; S. construita la sol:11 mp; ANEXA
A1.8		construcții anexa	41	Cu acte	Nr. niveluri:1; S. construita la sol:41 mp; ANEXA
A1.9		construcții anexa	15	Cu acte	Nr. niveluri:1; S. construita la sol:15 mp; ANEXA

Lungime Segmente

1) Valorile lungimilor segmentelor sunt obținute din proiecție în plan.

Punct început	X / Y	Punct sfârșit	X / Y	Lungime segment (** (m)
1	427.044,555 296.113,035	2	427.053,412 296.134,517	23.236
2	427.053,412 296.134,517	3	427.038,366 296.142,034	16.819
3	427.038,366 296.142,034	4	427.022,377 296.102,905	42.27
4	427.022,377 296.102,905	5	427.015,5 296.086,215	18.051
5	427.015,5 296.086,215	6	427.004,881 296.060,392	27.921
6	427.004,881 296.060,392	7	426.972,73 295.981,723	84.985
7	426.972,73 295.981,723	8	426.970,517 295.977,872	4.442
8	426.970,517 295.977,872	9	426.977,25 295.974,199	7.67
9	426.977,25 295.974,199	10	426.986,406 295.970,352	9.931
10	426.986,406 295.970,352	11	427.007,928 296.023,251	57.11
11	427.007,928 296.023,251	12	427.011,683 296.032,492	9.975
12	427.011,683 296.032,492	13	427.018,101 296.048,284	17.046
13	427.018,101 296.048,284	14	427.024,863 296.064,924	17.962
14	427.024,863 296.064,924	15	427.034,511 296.088,09	25.095
15	427.034,511 296.088,09	16	427.036,897 296.094,579	6.914
16	427.036,897 296.094,579	1	427.044,555 296.113,035	19.982

** Lungimile segmentelor sunt determinate în planul de proiecție Stereo 70 și sunt rotunjite la 1 milimetru.

*** Distanța dintre puncte este formată din segmente cumulate ce sunt mai mici decât valoarea 1 milimetru.

**DATE DESPRE IMOBILUL NR. 9508**

Oficiul de Cadastru și Publicitate Imobiliară DOLJ
Biroul de Cadastru și Publicitate Imobiliară Craiova

A. Partea I. Descrierea imobilului

TEREN Intravilan

Adresa: Loc. Zanoaga, Nr. 278A, Jud. Dolj, T85, P64 64/1 64/2

Nr. Crt	Nr cadastral Nr. topografic	Suprafața* (mp)	Observații / Referințe
A1	31902	1.110	Sector cadastral:20 Teren neimpregmuit;

Construcții

Crt	Nr cadastral Nr. topografic	Adresa	Observații / Referințe
A1.1		Loc. Zanoaga, Nr. 278, Jud. Dolj, TARLAUA 85, PARCELA 64, 64/1, 64/2.	Nr. niveluri:1; S. construita la sol:181 mp; LOCUINTA
A1.2		Loc. Zanoaga, Jud. Dolj	Nr. niveluri:1; S. construita la sol:8 mp; ANEXA

B. Partea II. Proprietari și acte

Inscrieri privitoare la dreptul de proprietate și alte drepturi reale		Referințe
/		
Act Normativ nr. LEGEA 7, din 13/03/1996 emis de GUVERNUL ROMANIEI;		
B1	Intabulare, drept de PROPRIETATE, dobandit prin Lege, cota actuala 1/1, cota initiala 1/1 1) NEICU ANGELA 2) NEICU OCTAVIAN ION	A1.1, A1.2
12293 / 05/02/2015		
Act Notarial nr. CONTRACT DE VANZARE AUT NR 275, din 05/02/2015 emis de NP. ZAVOI AURELIAN PAUL;		
B2	Intabulare, drept de PROPRIETATE, dobandit prin Conventie, cota actuala 1/1, cota initiala 1/1 1) NEICU OCTAVIAN ION 2) NEICU ANGELA	A1

C. Partea III. SARCINI .

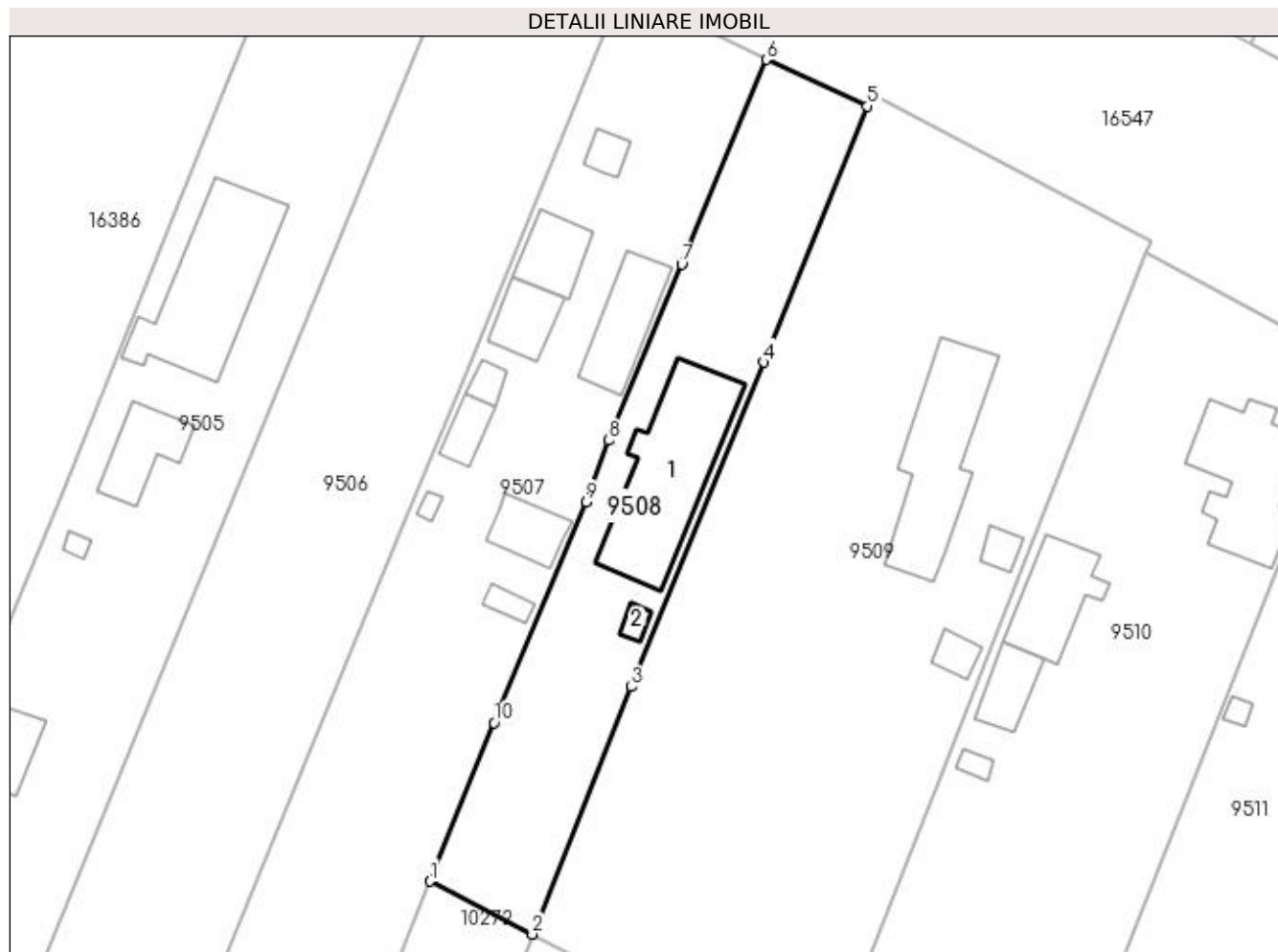
Inscrieri privind dezmembramintele dreptului de proprietate, drepturi reale de garanție și sarcini	Referințe
NU SUNT	

Anexa Nr. 1 La Partea I

Teren

Nr cadastral	Suprafața (mp)*	Observații / Referințe
31902	1.110	

* Suprafața este determinată în planul de proiecție Stereo 70.



Date referitoare la teren

Crt	Categorie folosință	Intra vilan	Suprafața (mp)	Tarla	Parcelă	Nr. topo	Observații / Referințe
1	curți constructii	DA	1.110	85	64 64/1 64/2	-	

Date referitoare la construcții

Crt	Număr	Destinație construcție	Supraf. (mp)	Situație juridică	Observații / Referințe
A1.1		constructii anexa	181	Cu acte	Nr. niveluri:1; S. construita la sol:181 mp; LOCUINTA
A1.2		constructii anexa	8	Cu acte	Nr. niveluri:1; S. construita la sol:8 mp; ANEXA

Lungime Segmente

1) Valorile lungimilor segmentelor sunt obținute din proiecție în plan.

Punct început	X / Y	Punct sfârșit	X / Y	Lungime segment (** (m)
1	427.018,101 296.048,284	2	427.028,864 296.042,738	12.108
2	427.028,864 296.042,738	3	427.039,279 296.068,707	27.979
3	427.039,279 296.068,707	4	427.053,177 296.102,741	36.762

Punct început	X / Y	Punct sfârșit	X / Y	Lungime segment (** (m)
4	427.053,177 296.102,741	5	427.064,051 296.129,641	29.015
5	427.064,051 296.129,641	6	427.053,412 296.134,517	11.703
6	427.053,412 296.134,517	7	427.044,555 296.113,035	23.236
7	427.044,555 296.113,035	8	427.036,897 296.094,579	19.982
8	427.036,897 296.094,579	9	427.034,511 296.088,09	6.914
9	427.034,511 296.088,09	10	427.024,863 296.064,924	25.095
10	427.024,863 296.064,924	1	427.018,101 296.048,284	17.962

** Lungimile segmentelor sunt determinate în planul de proiecție Stereo 70 și sunt rotunjite la 1 milimetru.

*** Distanța dintre puncte este formată din segmente cumulate ce sunt mai mici decât valoarea 1 milimetru.

**DATE DESPRE IMOBILUL NR. 9509**

Oficiul de Cadastru și Publicitate Imobiliară DOLJ
Biroul de Cadastru și Publicitate Imobiliară Craiova

A. Partea I. Descrierea imobilului

TEREN Intravilan

Adresa: Loc. Zanoaga, Nr. 278, Jud. Dolj, T85, P64,64/1,64/2

Nr. Crt	Nr cadastral Nr. topografic	Suprafața* (mp)	Observații / Referințe
A1	31903	3.167	Sector cadastral:20 Teren neimpregmuit;

Construcții

Crt	Nr cadastral Nr. topografic	Adresa	Observații / Referințe
A1.1		Loc. Zanoaga, Nr. 278, Jud. Dolj, TARLAUA 85, PARCELA 64, 64/1, 64/2.	Nr. niveluri:1; S. construita la sol:152 mp; Locuinta compusa din 4 camere, 3 holuri, bucatarie, 2 camari si beci.
A1.2		Loc. Zanoaga, Nr. 278, Jud. Dolj, TARLAUA 85, PARCELA 64, 64/1, 64/2.	Nr. niveluri:1; S. construita la sol:14 mp; ANEXA.
A1.3		Loc. Zanoaga, Nr. 278, Jud. Dolj, TARLAUA 85, PARCELA 64, 64/1, 64/2.	Nr. niveluri:1; S. construita la sol:16 mp; PATUL

B. Partea II. Proprietari și acte

Inscrieri privitoare la dreptul de proprietate și alte drepturi reale		Referințe
/		
Act Normativ nr. LEGEA 7, din 13/03/1996 emis de GUVERNUL ROMANIEI;		
B1	Intabulare, drept de PROPRIETATE, dobandit prin Lege, cota actuala 1/1, cota initiala 1/1 1) NEICU STEFANIA IULIANA	A1.3
12293 / 05/02/2015		
Act Administrativ nr. TDP NR. 73-59353, din 05/01/1994 emis de CJ DOLJ (C.M. NR. 2037/1983-NOTARIATUL DE STAT JUDETEAN DOLJ, CONTRACT DE VANZARE CUMPARARE (CU CLAUZA DE INTRETINERE) AUT. NR. 4616/15.09.1998- NP GAGEATU ILIE, CERTIFICAT DE DECES NR. 127/2005- PRIMARIA LEU);		
B2	Intabulare, drept de PROPRIETATE, dobandit prin Conventie, cota actuala 1/1, cota initiala 1/1 1) NEICU STEFANIA IULIANA	A1
B3	Intabulare, drept de PROPRIETATE, dobandit prin Conventie, cota actuala 7/8, cota initiala 7/8 1) NEICU STEFANIA IULIANA	A1.1, A1.2
27147 / 13/03/2015		
Act Notarial nr. ACT DE PARTAJ VOLUNTAR AUT NR 547, din 13/03/2015 emis de NP ZAVOI AURELIAN PAUL;		
B4	Intabulare, drept de PROPRIETATE, dobandit prin Conventie, cota actuala 1/8, cota initiala 1/8 1) NEICU STEFANIA IULIANA	A1.1, A1.2

C. Partea III. SARCINI .

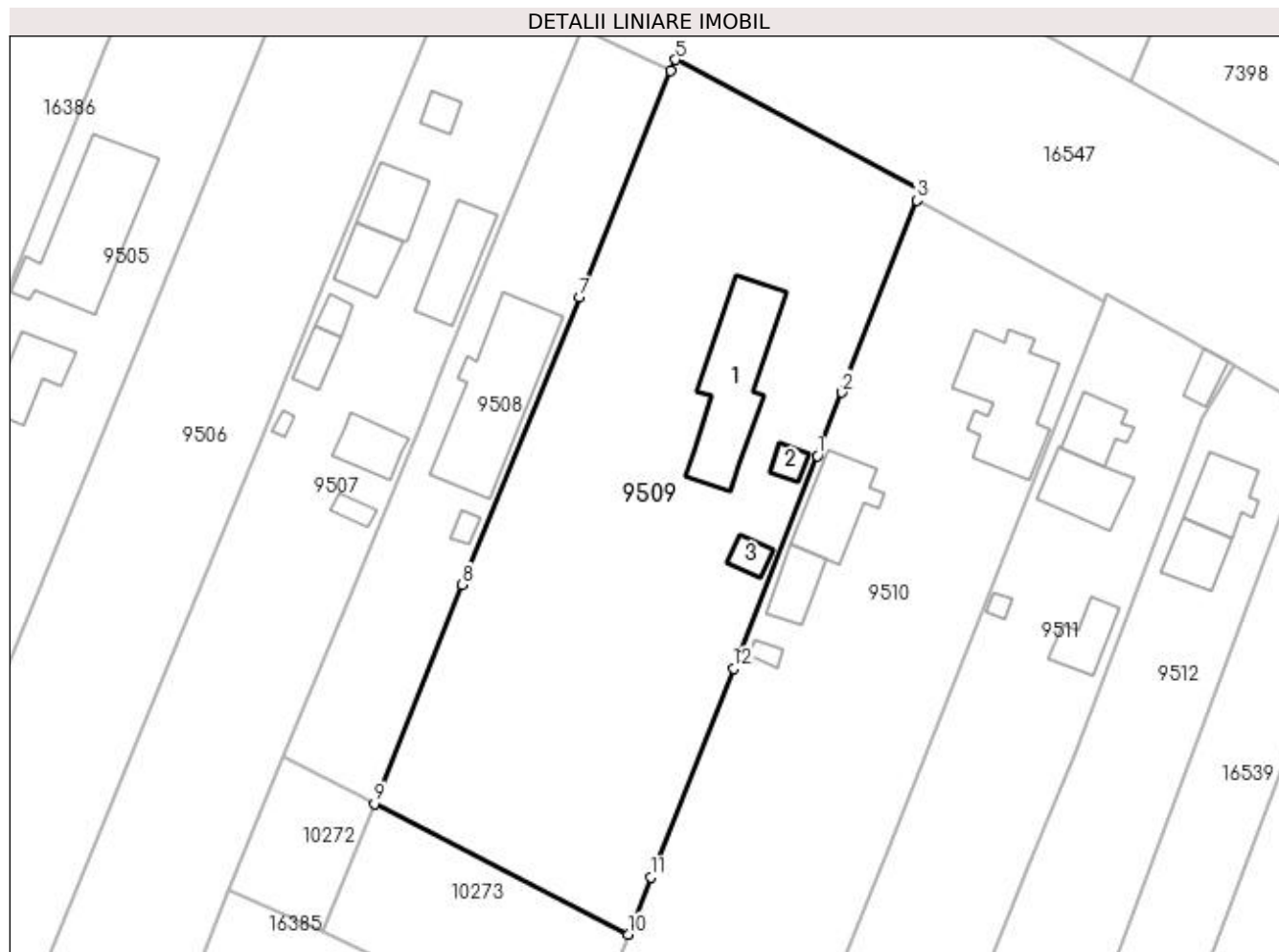
Inscrieri privind dezmembramintele dreptului de proprietate, drepturi reale de garanție și sarcini	Referințe
NU SUNT	

Anexa Nr. 1 La Partea I

Teren

Nr cadastral	Suprafața (mp)*	Observații / Referințe
31903	3.167	

* Suprafața este determinată în planul de proiecție Stereo 70.



Date referitoare la teren

Crt	Categorie folosință	Intra vilan	Suprafața (mp)	Tarla	Parcelă	Nr. topo	Observații / Referințe
1	curți constructii	DA	1.111	85	64	-	
2	vie	DA	1.049	85	64/1	-	
3	arabil	DA	1.007	85	64/2	-	

Date referitoare la construcții

Crt	Număr	Destinație construcție	Supraf. (mp)	Situație juridică	Observații / Referințe
A1.1		construcții de locuințe	152	Cu acte	Nr. niveluri:1; S. construită la sol:152 mp; Locuința compusă din 4 camere, 3 holuri, bucatărie, 2 camere și beci.
A1.2		construcții anexa	14	Cu acte	Nr. niveluri:1; S. construită la sol:14 mp; ANEXA.
A1.3		construcții anexa	16	Cu acte	Nr. niveluri:1; S. construită la sol:16 mp; PATUL

Lungime Segmente

1) Valorile lungimilor segmentelor sunt obținute din proiecție în plan.

Punct început	X / Y	Punct sfârșit	X / Y	Lungime segment (** (m)

Punct început	X / Y	Punct sfârşit	X / Y	Lungime segment (** (m)
1	427.081,431 296.083,991	2	427.084,336 296.091,499	8.05
2	427.084,336 296.091,499	3	427.093,228 296.114,27	24.446
3	427.093,228 296.114,27	4	427.093,932 296.115,452	1.376
4	427.093,932 296.115,452	5	427.064,582 296.130,942	33.187
5	427.064,582 296.130,942	6	427.064,051 296.129,641	1.405
6	427.064,051 296.129,641	7	427.053,177 296.102,741	29.015
7	427.053,177 296.102,741	8	427.039,279 296.068,707	36.762
8	427.039,279 296.068,707	9	427.028,864 296.042,738	27.979
9	427.028,864 296.042,738	10	427.058,988 296.027,241	33.877
10	427.058,988 296.027,241	11	427.061,633 296.034,004	7.262
11	427.061,633 296.034,004	12	427.071,46 296.058,746	26.623
12	427.071,46 296.058,746	1	427.081,431 296.083,991	27.142

** Lungimile segmentelor sunt determinate în planul de proiecţie Stereo 70 şi sunt rotunjite la 1 milimetru.

*** Distanţa dintre puncte este formată din segmente cumulate ce sunt mai mici decât valoarea 1 milimetru.

**DATE DESPRE IMOBILUL NR. 9510**

Oficiul de Cadastru și Publicitate Imobiliară DOLJ
Biroul de Cadastru și Publicitate Imobiliară Craiova

A. Partea I. Descrierea imobilului

TEREN Necunoscut

Adresa: Loc. Zanoaga, Nr. 279, Jud. Dolj, T85, P63,63/1,63/2

Nr. Crt	Nr cadastral Nr. topografic	Suprafața* (mp)	Observații / Referințe
A1		Din acte: 4.200 Masurata: 4.404	Sector cadastral:20 Teren neimpregmuit;

Construcții

Crt	Nr cadastral Nr. topografic	Adresa	Observații / Referințe
A1.1		Loc. Zanoaga, Jud. Dolj	Nr. niveluri:1; S. construita la sol:139 mp; LOCUINTA
A1.2		Loc. Zanoaga, Jud. Dolj	Nr. niveluri:1; S. construita la sol:79 mp; ANEXA
A1.3		Loc. Zanoaga, Jud. Dolj	Nr. niveluri:1; S. construita la sol:39 mp; ANEXA
A1.4		Loc. Zanoaga, Jud. Dolj	Nr. niveluri:1; S. construita la sol:8 mp; ANEXA

B. Partea II. Proprietari și acte

Inscrieri privitoare la dreptul de proprietate și alte drepturi reale		Referințe
/		
Act Notarial nr. CM NR.66, din 04/12/2015 emis de N.P. BAZGU MARIANA (CERTIFICAT DECES SERIA D.19 NR. 970224, TDP 49-59353 DIN 03-12-1993 EMIS DE COMISIA JUDETEANA DOLJ);		
B1	Intabulare, drept de PROPRIETATE, dobandit prin Succesiune, cota actuala 4200/4404, cota initiala 4200/4404 1) BADEA ION DEFUNCT:Da	A1
Act Normativ nr. LEGEA 7, din 13/03/1996 emis de GUVERNUL ROMANIEI;		
B2	Intabulare, drept de PROPRIETATE, dobandit prin Lege, cota actuala 1/1, cota initiala 1/1 1) BADEA ION DEFUNCT:Da	A1.1, A1.2, A1.3, A1.4
B3	Inscrierea posesiei, drept de PROPRIETATE, dobandit prin Constituire, cota actuala 204/4404, cota initiala 204/4404 1) BADEA ION DEFUNCT:Da	A1

C. Partea III. SARCINI .

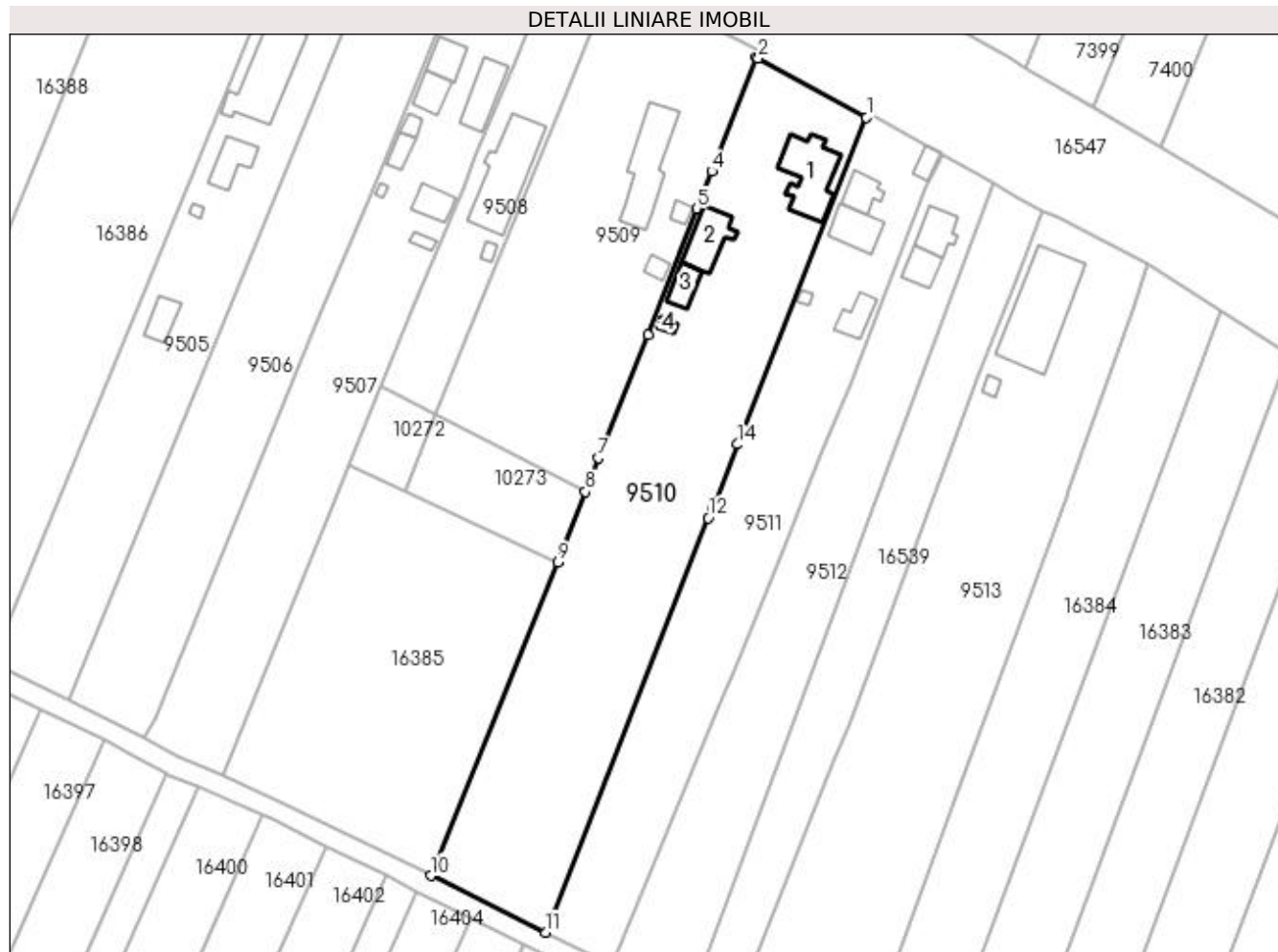
Inscrieri privind dezmembramintele dreptului de proprietate, drepturi reale de garanție și sarcini	Referințe
NU SUNT	

Anexa Nr. 1 La Partea I

Teren

Nr cadastral	Suprafața (mp)*	Observații / Referințe
	Din acte: 4.200 Masurata: 4.404	

* Suprafața este determinată în planul de proiecție Stereo 70.



Date referitoare la teren

Crt	Categorie folosință	Intra vilan	Suprafața (mp)	Tarla	Parcelă	Nr. topo	Observații / Referințe
1	curți constructii	DA	1.011	85	63	-	
2	vie	DA	667	85	63/1	-	
3	arabil	DA	644	85	63/2	-	
4	arabil	NU	2.082	85	63/2	-	

Date referitoare la construcții

Crt	Număr	Destinație construcție	Supraf. (mp)	Situație juridică	Observații / Referințe
A1.1		construcții de locuințe	139	Cu acte	Nr. niveluri:1; S. construita la sol:139 mp; LOCUINTA
A1.2		construcții anexa	79	Cu acte	Nr. niveluri:1; S. construita la sol:79 mp; ANEXA
A1.3		construcții anexa	39	Cu acte	Nr. niveluri:1; S. construita la sol:39 mp; ANEXA
A1.4		construcții anexa	8	Cu acte	Nr. niveluri:1; S. construita la sol:8 mp; ANEXA

Lungime Segmente

1) Valorile lungimilor segmentelor sunt obținute din proiecție în plan.

Punct început	X / Y	Punct sfârșit	X / Y	Lungime segment (** (m)
1	427.115,349 296.102,337	2	427.093,632 296.114,159	24.726
2	427.093,632 296.114,159	3	427.093,228 296.114,27	0.419
3	427.093,228 296.114,27	4	427.084,336 296.091,499	24.446
4	427.084,336 296.091,499	5	427.081,431 296.083,991	8.05
5	427.081,431 296.083,991	6	427.071,46 296.058,746	27.142
6	427.071,46 296.058,746	7	427.061,633 296.034,004	26.623
7	427.061,633 296.034,004	8	427.058,988 296.027,241	7.262
8	427.058,988 296.027,241	9	427.053,458 296.013,104	15.18
9	427.053,458 296.013,104	10	427.027,939 295.950,285	67.805
10	427.027,939 295.950,285	11	427.051,017 295.938,905	25.731
11	427.051,017 295.938,905	12	427.083,565 296.021,981	89.224
12	427.083,565 296.021,981	13	427.084,537 296.024,0	2.241
13	427.084,537 296.024,0	14	427.089,512 296.036,772	13.707
14	427.089,512 296.036,772	1	427.115,349 296.102,337	70.472

** Lungimile segmentelor sunt determinate în planul de proiecție Stereo 70 și sunt rotunjite la 1 milimetru.

*** Distanța dintre puncte este formată din segmente cumulate ce sunt mai mici decât valoarea 1 milimetru.

**DATE DESPRE IMOBILUL NR. 9511**

Oficiul de Cadastru și Publicitate Imobiliară DOLJ
Biroul de Cadastru și Publicitate Imobiliară Craiova

A. Partea I. Descrierea imobilului

TEREN Necunoscut

Adresa: Loc. Zanoaga, Nr. 280, Jud. Dolj, T85, P62,62/1

Nr. Crt	Nr cadastral Nr. topografic	Suprafața* (mp)	Observații / Referințe
A1		Din acte: 2.800 Masurata: 2.804	Sector cadastral:20 Teren neimprijmuit;

Construcții

Crt	Nr cadastral Nr. topografic	Adresa	Observații / Referințe
A1.1		Loc. Zanoaga, Jud. Dolj	Nr. niveluri:1; S. construita la sol:43 mp; LOCUINTA
A1.2		Loc. Zanoaga, Jud. Dolj	Nr. niveluri:1; S. construita la sol:66 mp; Anexa
A1.3		Loc. Zanoaga, Jud. Dolj	Nr. niveluri:1; S. construita la sol:19 mp; ANEXA
A1.4		Loc. Zanoaga, Jud. Dolj	Nr. niveluri:1; S. construita la sol:41 mp; ANEXA
A1.5		Loc. Zanoaga, Jud. Dolj	Nr. niveluri:1; S. construita la sol:6 mp; ANEXA

B. Partea II. Proprietari și acte

Inscrieri privitoare la dreptul de proprietate și alte drepturi reale	Referințe
/	
Act Notarial nr. CM NR.26, din 13/08/2021 emis de N.P. TARABUJARU MARIA-MONICA (ACT NOTARIAL CM NR. 34 DIN 02-09-2011 EMIS DE N.P. TARABUJARU MARIA-MONICA; TDP 136-48411 DIN 29-03-1994 EMIS DE COMISIA JUDETEANA DOLJ);	
B1	Intabulare, drept de PROPRIETATE, dobandit prin Succesiune, cota actuala 2800/2804, cota initiala 2800/2804 1) OANCE TUDOR
Act Normativ nr. LEGEA 7, din 13/03/1996 emis de GUVERNUL ROMANIEI;	
B2	Intabulare, drept de PROPRIETATE, dobandit prin Lege, cota actuala 1/1, cota initiala 1/1 1) OANCE TUDOR
Act Notarial nr. CM NR.26, din 13/08/2021 emis de N.P. TARABUJARU MARIA-MONICA (ACT NOTARIAL CM NR. 34 DIN 02-09-2011 EMIS DE N.P. TARABUJARU MARIA-MONICA; TDP 136-48411 DIN 29-03-1994 EMIS DE COMISIA JUDETEANA DOLJ);	
B3	Intabulare, drept de PROPRIETATE, dobandit prin Succesiune, cota actuala 1/1, cota initiala 1/1 1) OANCE TUDOR
Act Normativ nr. LEGEA 7, din 13/03/1996 emis de GUVERNUL ROMANIEI;	
B4	Inscrierea posesiei, drept de PROPRIETATE, dobandit prin Constituire, cota actuala 4/2804, cota initiala 4/2804 1) OANCE TUDOR

C. Partea III. SARCINI .

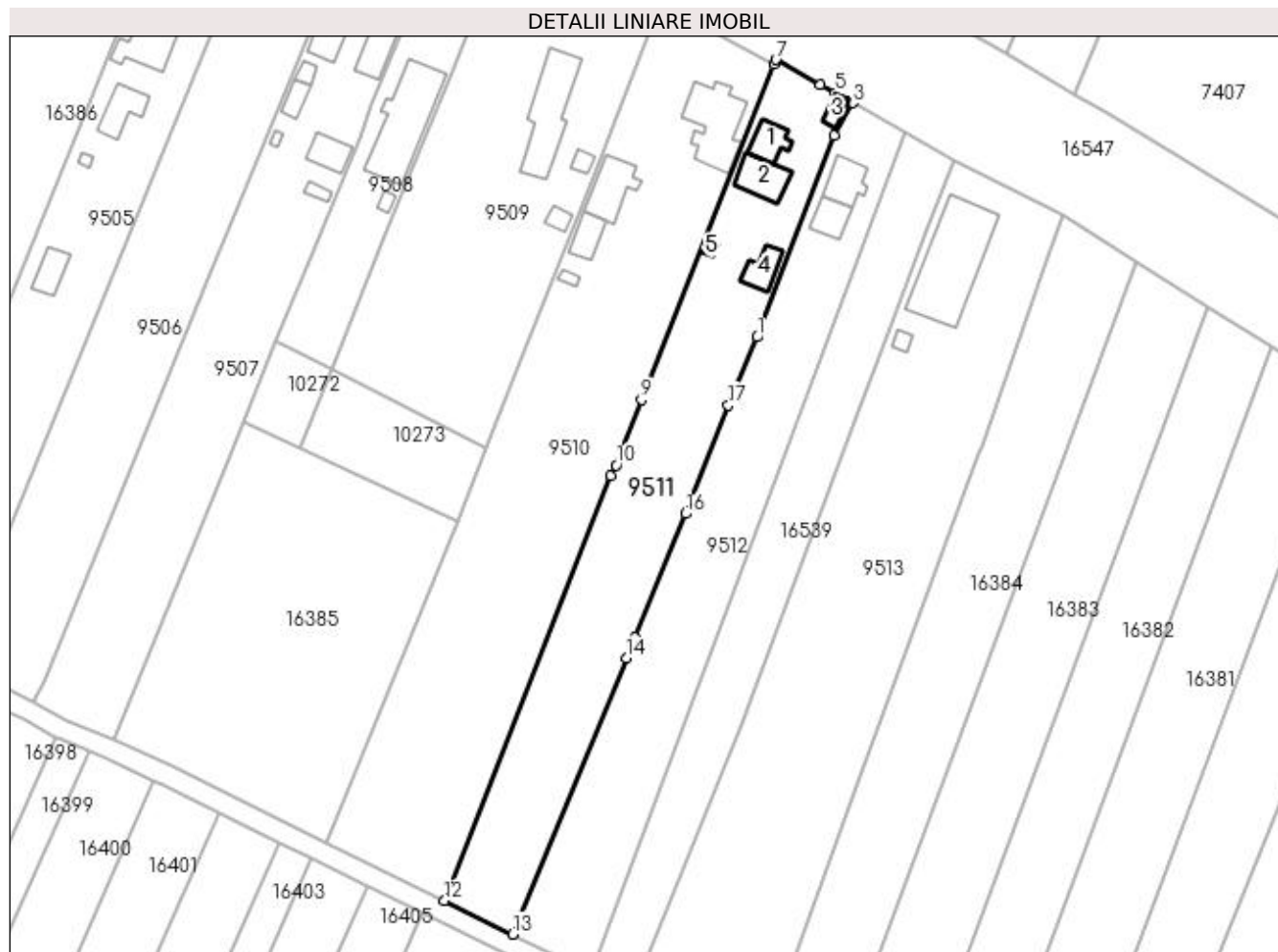
Inscrieri privind dezmembramintele dreptului de proprietate, drepturi reale de garanție și sarcini	Referințe
NU SUNT	

Anexa Nr. 1 La Partea I

Teren

Nr cadastral	Suprafața (mp)*	Observații / Referințe
	Din acte: 2.800	
	Masurata: 2.804	

* Suprafața este determinată în planul de proiecție Stereo 70.



Date referitoare la teren

Crt	Categorie folosință	Intra vilan	Suprafața (mp)	Tarla	Parcelă	Nr. topo	Observații / Referințe
1	curți constructii	DA	700	85	62	-	
2	vie	DA	355	85	62/1	-	
3	arabil	DA	470	85	62/1	-	
4	arabil	NU	1.279	85	62/1	-	

Date referitoare la construcții

Crt	Număr	Destinație construcție	Supraf. (mp)	Situație juridică	Observații / Referințe
A1.1		construcții de locuințe	43	Cu acte	Nr. niveluri:1; S. construita la sol:43 mp; LOCUINTA
A1.2		construcții anexa	66	Cu acte	Nr. niveluri:1; S. construita la sol:66 mp; Anexa
A1.3		construcții anexa	19	Cu acte	Nr. niveluri:1; S. construita la sol:19 mp; ANEXA
A1.4		construcții anexa	41	Cu acte	Nr. niveluri:1; S. construita la sol:41 mp; ANEXA
A1.5		construcții anexa	6	Cu acte	Nr. niveluri:1; S. construita la sol:6 mp; ANEXA

Lungime Segmente

1) Valorile lungimilor segmentelor sunt obținute din proiecție în plan.

Punct început	X / Y	Punct sfârșit	X / Y	Lungime segment (** (m)
1	427.112,109 296.049,008	2	427.127,112 296.088,412	42.164
2	427.127,112 296.088,412	3	427.130,806 296.094,74	7.327
3	427.130,806 296.094,74	4	427.130,081 296.095,145	0.831
4	427.130,081 296.095,145	5	427.127,333 296.096,68	3.148
5	427.127,333 296.096,68	6	427.124,481 296.098,273	3.267
6	427.124,481 296.098,273	7	427.115,762 296.103,216	10.023
7	427.115,762 296.103,216	8	427.115,349 296.102,337	0.971
8	427.115,349 296.102,337	9	427.089,512 296.036,772	70.472
9	427.089,512 296.036,772	10	427.084,537 296.024,0	13.707
10	427.084,537 296.024,0	11	427.083,565 296.021,981	2.241
11	427.083,565 296.021,981	12	427.051,017 295.938,905	89.224
12	427.051,017 295.938,905	13	427.064,342 295.932,335	14.857
13	427.064,342 295.932,335	14	427.086,573 295.986,363	58.423
14	427.086,573 295.986,363	15	427.088,23 295.990,39	4.355
15	427.088,23 295.990,39	16	427.098,08 296.014,507	26.051
16	427.098,08 296.014,507	17	427.106,471 296.035,691	22.785
17	427.106,471 296.035,691	1	427.112,109 296.049,008	14.461

** Lungimile segmentelor sunt determinate în planul de proiecție Stereo 70 și sunt rotunjite la 1 milimetru.

*** Distanța dintre puncte este formată din segmente cumulate ce sunt mai mici decât valoarea 1 milimetru.

**DATE DESPRE IMOBILUL NR. 9512**

Oficiul de Cadastru și Publicitate Imobiliară DOLJ
Biroul de Cadastru și Publicitate Imobiliară Craiova

A. Partea I. Descrierea imobilului

TEREN Necunoscut

Adresa: Loc. Zanoaga, Nr. 275, Jud. Dolj, T85, P61,61/1,61/2

Nr. Crt	Nr cadastral Nr. topografic	Suprafața* (mp)	Observații / Referințe
A1		Din acte: 2.500 Masurata: 2.524	Sector cadastral:20 Teren neimpregmuit;

Construcții

Crt	Nr cadastral Nr. topografic	Adresa	Observații / Referințe
A1.1		Loc. Zanoaga, Jud. Dolj	Nr. niveluri:1; S. construita la sol:56 mp; LOCUINTA
A1.2		Loc. Zanoaga, Jud. Dolj	Nr. niveluri:1; S. construita la sol:43 mp; ANEXA

B. Partea II. Proprietari și acte

Inscrieri privitoare la dreptul de proprietate și alte drepturi reale		Referințe
/		
Act Administrativ nr. TDP 697-48675, din 01/02/1996 emis de COMISIA JUDETEANA DOLJ;		
B1	Intabulare, drept de PROPRIETATE, dobandit prin Reconstituire, cota actuala 2500/2524, cota initiala 2500/2524 1) SMARANDACHE DUMITRU, LIPSĂ CNP	A1
Act Normativ nr. LEGEA 7, din 13/03/1996 emis de GUVERNUL ROMANIEI;		
B2	Intabulare, drept de PROPRIETATE, dobandit prin Lege, cota actuala 1/1, cota initiala 1/1 1) SMARANDACHE DUMITRU, LIPSĂ CNP	A1.1, A1.2
B3	Inscrierea posesiei, drept de PROPRIETATE, dobandit prin Constituire, cota actuala 24/2524, cota initiala 24/2524 1) SMARANDACHE DUMITRU, LIPSĂ CNP	A1

C. Partea III. SARCINI .

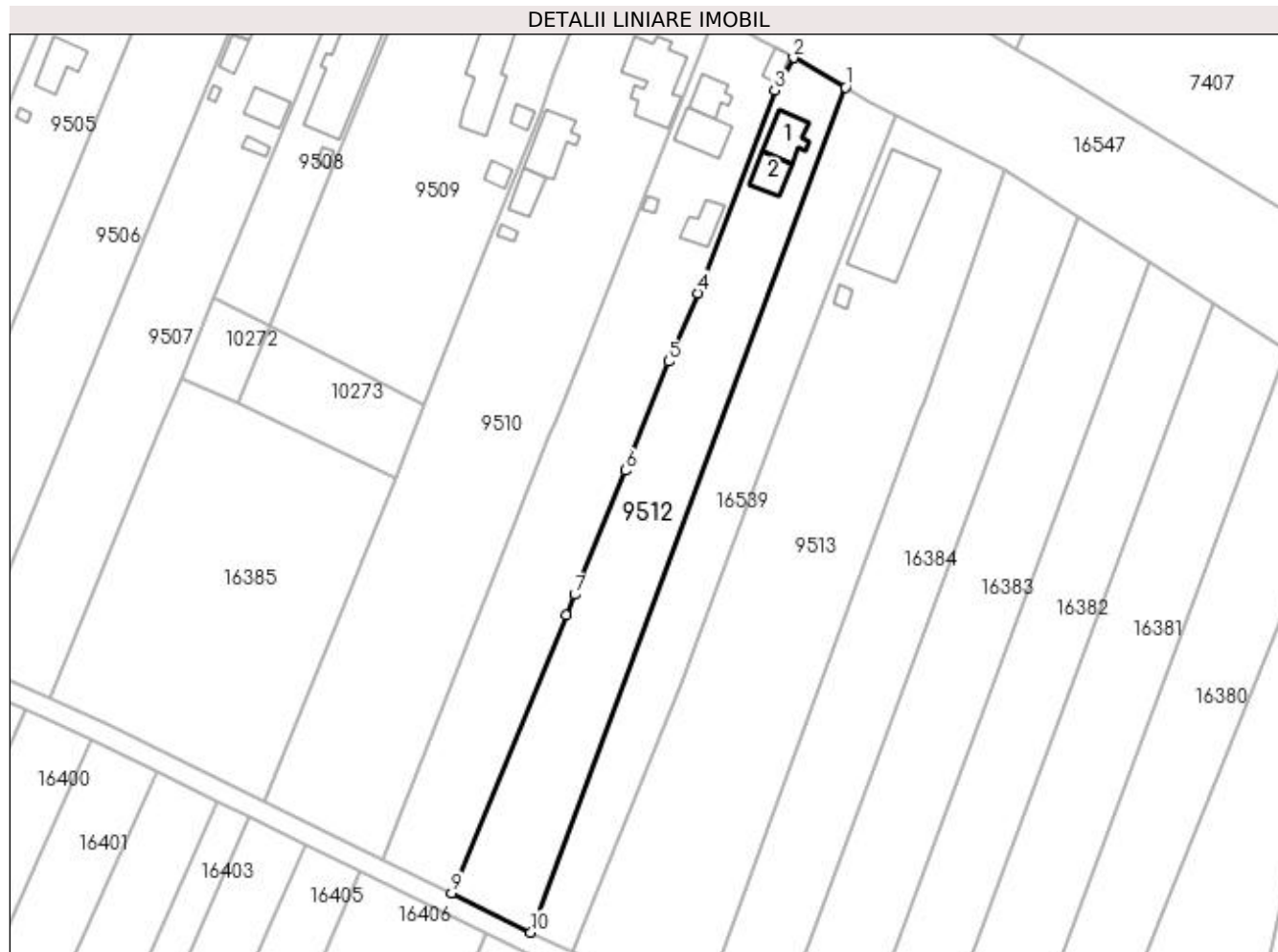
Inscrieri privind dezmembramintele dreptului de proprietate, drepturi reale de garanție și sarcini	Referințe
NU SUNT	

Anexa Nr. 1 La Partea I

Teren

Nr cadastral	Suprafața (mp)*	Observații / Referințe
	Din acte: 2.500 Masurata: 2.524	

* Suprafața este determinată în planul de proiecție Stereo 70.



Date referitoare la teren

Crt	Categorie folosință	Intra vilan	Suprafața (mp)	Tarla	Parcelă	Nr. topo	Observații / Referințe
1	curți constructii	DA	700	85	61	-	
2	arabil	DA	533	85	61/1	-	
3	arabil	NU	1.291	85	61/2	-	

Date referitoare la construcții

Crt	Număr	Destinație construcție	Supraf. (mp)	Situație juridică	Observații / Referințe
A1.1		construcții de locuințe	56	Cu acte	Nr. niveluri:1; S. construita la sol:56 mp; LOCUINTA
A1.2		construcții anexa	43	Cu acte	Nr. niveluri:1; S. construita la sol:43 mp; ANEXA

Lungime Segmente

1) Valorile lungimilor segmentelor sunt obținute din proiecție în plan.

Punct început	X / Y	Punct sfârșit	X / Y	Lungime segment (** (m)
1	427.140,873 296.088,999	2	427.130,806 296.094,74	11.589

Punct început	X / Y	Punct sfârșit	X / Y	Lungime segment (** (m)
2	427.130,806 296.094,74	3	427.127,112 296.088,412	7.327
3	427.127,112 296.088,412	4	427.112,109 296.049,008	42.164
4	427.112,109 296.049,008	5	427.106,471 296.035,691	14.461
5	427.106,471 296.035,691	6	427.098,08 296.014,507	22.785
6	427.098,08 296.014,507	7	427.088,23 295.990,39	26.051
7	427.088,23 295.990,39	8	427.086,573 295.986,363	4.355
8	427.086,573 295.986,363	9	427.064,342 295.932,335	58.423
9	427.064,342 295.932,335	10	427.079,732 295.924,746	17.16
10	427.079,732 295.924,746	1	427.140,873 296.088,999	175.263

** Lungimile segmentelor sunt determinate în planul de proiecție Stereo 70 și sunt rotunjite la 1 milimetru.

*** Distanța dintre puncte este formată din segmente cumulate ce sunt mai mici decât valoarea 1 milimetru.

**DATE DESPRE IMOBILUL NR. 9513**

Oficiul de Cadastru și Publicitate Imobiliară DOLJ
Biroul de Cadastru și Publicitate Imobiliară Craiova

A. Partea I. Descrierea imobilului

TEREN Necunoscut

Adresa: Loc. Zanoaga, Nr. 282, Jud. Dolj, T85, P60,60/1

Nr. Crt	Nr cadastral Nr. topografic	Suprafața* (mp)	Observații / Referințe
A1	31097	Din acte: 5.000 Masurata: 4.406	Sector cadastral:20 Teren neimpregmuit;

Construcții

Crt	Nr cadastral Nr. topografic	Adresa	Observații / Referințe
A1.1		Loc. Zanoaga, Jud. Dolj	Nr. niveluri:1; S. construita la sol:248 mp; LOCUINTA
A1.2		Loc. Zanoaga, Jud. Dolj	Nr. niveluri:1; S. construita la sol:11 mp; ANEXA

B. Partea II. Proprietari și acte

Inscrieri privitoare la dreptul de proprietate și alte drepturi reale		Referințe
48951 / 14/06/2012		
Act Notarial nr. CVC AUT NR 792, din 17/02/2003 emis de BNP ILIE LAPADATU (TDP NR 425-46024/1995 COMISIA JUDETEANA DOLJ);		
B1	Intabulare, drept de PROPRIETATE, dobandit prin Conventie, cota actuala 1/1, cota initiala 1/1 1) GHITA ION 2) GHITA MARINELA	A1
/		
Act Normativ nr. LEGEA 7, din 13/03/1996 emis de GUVERNUL ROMANIEI;		
B2	Intabulare, drept de PROPRIETATE, dobandit prin Lege, cota actuala 1/1, cota initiala 1/1 1) GHITA MARINELA 2) GHITA ION	A1.1, A1.2

C. Partea III. SARCINI .

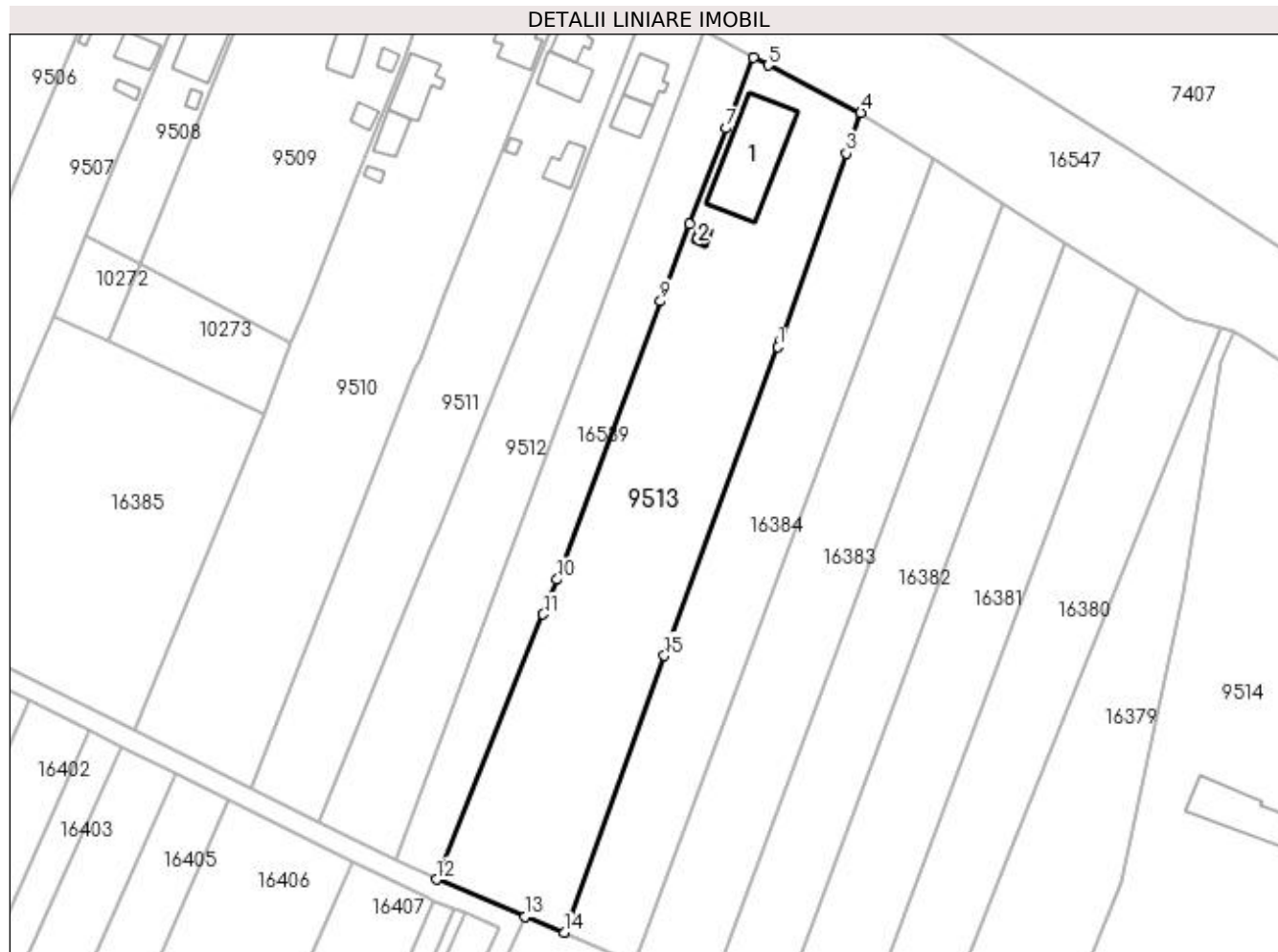
Inscrieri privind dezmembramintele dreptului de proprietate, drepturi reale de garanție și sarcini	Referințe
NU SUNT	

Anexa Nr. 1 La Partea I

Teren

Nr cadastral	Suprafața (mp)*	Observații / Referințe
31097	Din acte: 5.000 Masurata: 4.406	

* Suprafața este determinată în planul de proiecție Stereo 70.



Date referitoare la teren

Crt	Categorie folosință	Intra vilan	Suprafața (mp)	Tarla	Parcelă	Nr. topo	Observații / Referințe
1	curți construcții	DA	777	85	60	-	
2	arabil	DA	1.520	85	60/1	-	
3	arabil	NU	2.109	85	60/1	-	

Date referitoare la construcții

Crt	Număr	Destinație construcție	Supraf. (mp)	Situație juridică	Observații / Referințe
A1.1		construcții de locuințe	248	Cu acte	Nr. niveluri:1; S. construita la sol:248 mp; LOCUINTA
A1.2		construcții anexa	11	Cu acte	Nr. niveluri:1; S. construita la sol:11 mp; ANEXA

Lungime Segmente

1) Valorile lungimilor segmentelor sunt obținute din proiecție în plan.

Punct început	X / Y	Punct sfârșit	X / Y	Lungime segment (** (m)
1	427.155,512 296.026,35	2	427.156,022 296.027,721	1.463

Punct început	X / Y	Punct sfârșit	X / Y	Lungime segment (** (m)
2	427.156,022 296.027,721	3	427.169,041 296.064,722	39.225
3	427.169,041 296.064,722	4	427.171,898 296.072,843	8.609
4	427.171,898 296.072,843	5	427.153,569 296.082,205	20.582
5	427.153,569 296.082,205	6	427.150,648 296.083,697	3.28
6	427.150,648 296.083,697	7	427.145,234 296.069,698	15.009
7	427.145,234 296.069,698	8	427.137,935 296.050,727	20.327
8	427.137,935 296.050,727	9	427.132,167 296.035,443	16.336
9	427.132,167 296.035,443	10	427.111,632 295.980,276	58.865
10	427.111,632 295.980,276	11	427.108,91 295.973,374	7.419
11	427.108,91 295.973,374	12	427.087,719 295.920,808	56.677
12	427.087,719 295.920,808	13	427.105,386 295.913,503	19.118
13	427.105,386 295.913,503	14	427.113,082 295.910,318	8.329
14	427.113,082 295.910,318	15	427.132,951 295.965,154	58.325
15	427.132,951 295.965,154	1	427.155,512 296.026,35	65.222

** Lungimile segmentelor sunt determinate în planul de proiecție Stereo 70 și sunt rotunjite la 1 milimetru.

*** Distanța dintre puncte este formată din segmente cumulate ce sunt mai mici decât valoarea 1 milimetru.

**DATE DESPRE IMOBILUL NR. 9514**

Oficiul de Cadastru și Publicitate Imobiliară DOLJ
Biroul de Cadastru și Publicitate Imobiliară Craiova

A. Partea I. Descrierea imobilului

TEREN Intravilan

Adresa: Loc. Zanoaga, Nr. 285, Jud. Dolj, T85, P54/1

Nr. Crt	Nr cadastral Nr. topografic	Suprafața* (mp)	Observații / Referințe
A1		11.578	Sector cadastral:20 Teren neimprijmit;

Construcții

Crt	Nr cadastral Nr. topografic	Adresa	Observații / Referințe
A1.1		Loc. Zanoaga, Jud. Dolj	Nr. niveluri:2; S. construita la sol:116 mp; CONSTRUITA DIN CARAMIDA, ACOPERITA CU TIGLA
A1.2		Loc. Zanoaga, Jud. Dolj	Nr. niveluri:1; S. construita la sol:174 mp; ANEXA
A1.3		Loc. Zanoaga, Jud. Dolj	Nr. niveluri:1; S. construita la sol:226 mp; ANEXA
A1.4		Loc. Zanoaga, Jud. Dolj	Nr. niveluri:1; S. construita la sol:424 mp; ANEXA

B. Partea II. Proprietari și acte

Inscrieri privitoare la dreptul de proprietate și alte drepturi reale		Referințe
/		
Act Normativ nr. LEGEA 7, din 13/03/1996 emis de GUVERNUL ROMANIEI;		
B1	Inscrierea provizorie, drept de PROPRIETATE, dobandit prin Lege, cota actuala 1/1, cota initiala 1/1 1) NEIDENTIFICAT NEIDENTIFICAT	A1, A1.1, A1.2, A1.3, A1.4

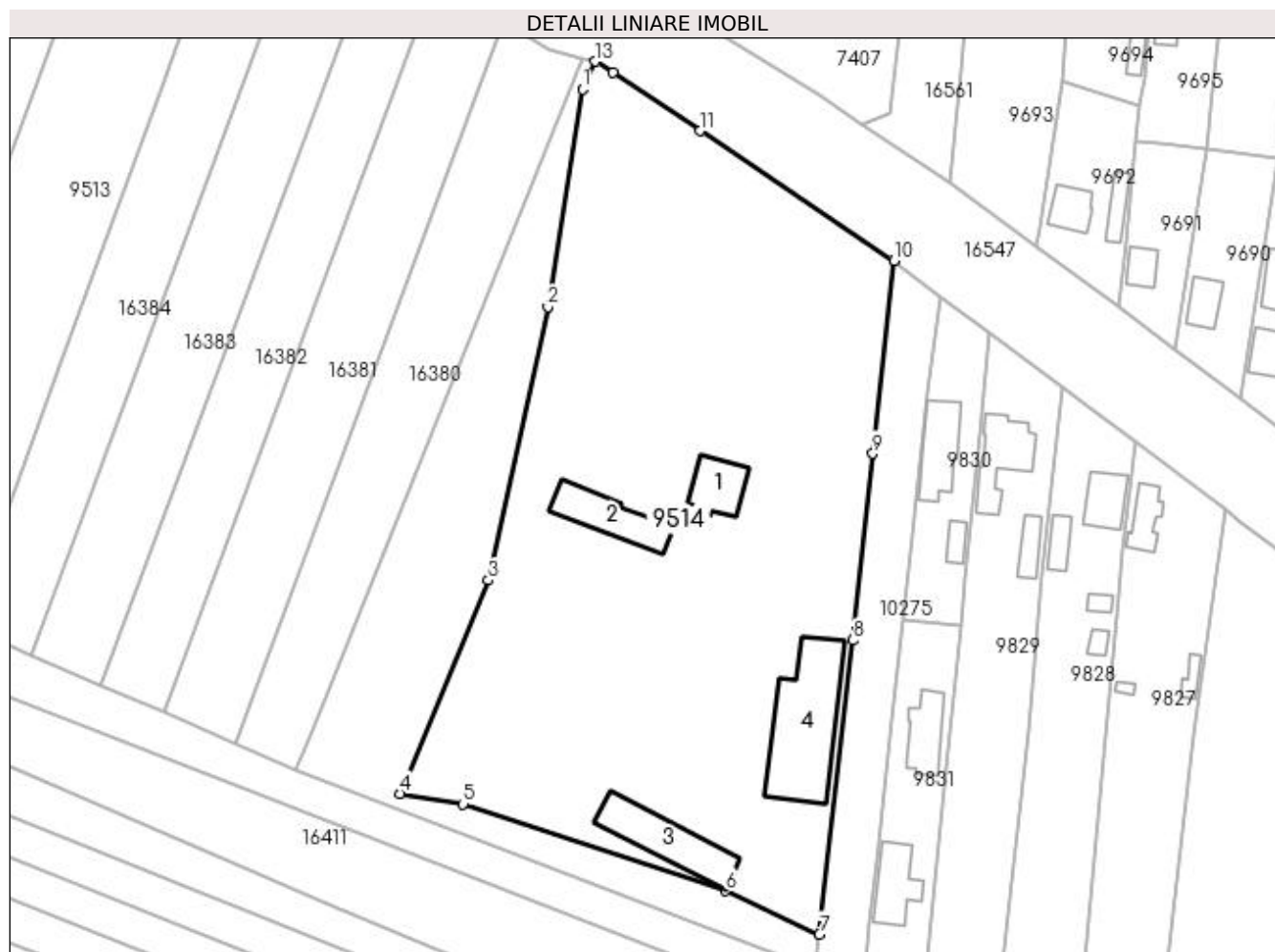
C. Partea III. SARCINI .

Inscrieri privind dezmembramintele dreptului de proprietate, drepturi reale de garanție și sarcini	Referințe
NU SUNT	

Teren

Nr cadastral	Suprafața (mp)*	Observații / Referințe
	11.578	

* Suprafața este determinată în planul de proiecție Stereo 70.



Date referitoare la teren

Crt	Categorie folosință	Intra vilan	Suprafața (mp)	Tarla	Parcelă	Nr. topo	Observații / Referințe
1	curți constructii	DA	11.578	85	54/1	-	

Date referitoare la construcții

Crt	Număr	Destinație construcție	Supraf. (mp)	Situație juridică	Observații / Referințe
A1.1		construcții de locuințe	116	Cu acte	Nr. niveluri:2; S. construita la sol:116 mp; CONSTRUITA DIN CARAMIDA, ACOPERITA CU TIGLA
A1.2		construcții anexa	174	Cu acte	Nr. niveluri:1; S. construita la sol:174 mp; ANEXA
A1.3		construcții anexa	226	Cu acte	Nr. niveluri:1; S. construita la sol:226 mp; ANEXA
A1.4		construcții anexa	424	Cu acte	Nr. niveluri:1; S. construita la sol:424 mp; ANEXA

Lungime Segmente

1) Valorile lungimilor segmentelor sunt obținute din proiecție în plan.

Punct început	X / Y	Punct sfârșit	X / Y	Lungime segment (** (m)
1	427.243,301 296.023,561	2	427.235,983 295.977,619	46.521

Punct început	X / Y	Punct sfârşit	X / Y	Lungime segment (** (m)
2	427.235,983 295.977,619	3	427.223,43 295.920,054	58.918
3	427.223,43 295.920,054	4	427.204,841 295.875,032	48.709
4	427.204,841 295.875,032	5	427.218,092 295.872,838	13.431
5	427.218,092 295.872,838	6	427.273,437 295.854,564	58.284
6	427.273,437 295.854,564	7	427.293,224 295.845,374	21.817
7	427.293,224 295.845,374	8	427.300,341 295.907,352	62.385
8	427.300,341 295.907,352	9	427.304,542 295.946,737	39.608
9	427.304,542 295.946,737	10	427.309,007 295.987,403	40.91
10	427.309,007 295.987,403	11	427.268,119 296.014,73	49.179
11	427.268,119 296.014,73	12	427.249,685 296.027,07	22.183
12	427.249,685 296.027,07	13	427.246,033 296.029,383	4.323
13	427.246,033 296.029,383	1	427.243,301 296.023,561	6.431

** Lungimile segmentelor sunt determinate în planul de proiecţie Stereo 70 şi sunt rotunjite la 1 milimetru.

*** Distanţa dintre puncte este formată din segmente cumulate ce sunt mai mici decât valoarea 1 milimetru.

**DATE DESPRE IMOBILUL NR. 9816**

Oficiul de Cadastru și Publicitate Imobiliară DOLJ
 Biroul de Cadastru și Publicitate Imobiliară Craiova

A. Partea I. Descrierea imobilului

TEREN Intravilan

Adresa: Loc. Zanoaga, Jud. Dolj, T13, P283

Nr. Crt	Nr cadastral Nr. topografic	Suprafața* (mp)	Observații / Referințe
A1		Din acte: 203 Masurata: 227	Sector cadastral:20 Teren neimprejmuit;

B. Partea II. Proprietari și acte

Inscrieri privitoare la dreptul de proprietate și alte drepturi reale		Referințe
/		
Act Administrativ nr. TDP 16307, din 30/08/2011 emis de CONSILIUL JUDETEAN DOLJ;		
B1	Intabulare, drept de PROPRIETATE, dobandit prin Reconstituire, cota actuala 203/227, cota initiala 203/227 1) PĂUNESCU CORNEL	A1
Act Normativ nr. LEGEA 7, din 13/03/1996 emis de GUVERNUL ROMANIEI;		
B2	Inscrierea posesiei, drept de PROPRIETATE, dobandit prin Constituire, cota actuala 24/227, cota initiala 24/227 1) PĂUNESCU CORNEL	A1

C. Partea III. SARCINI .

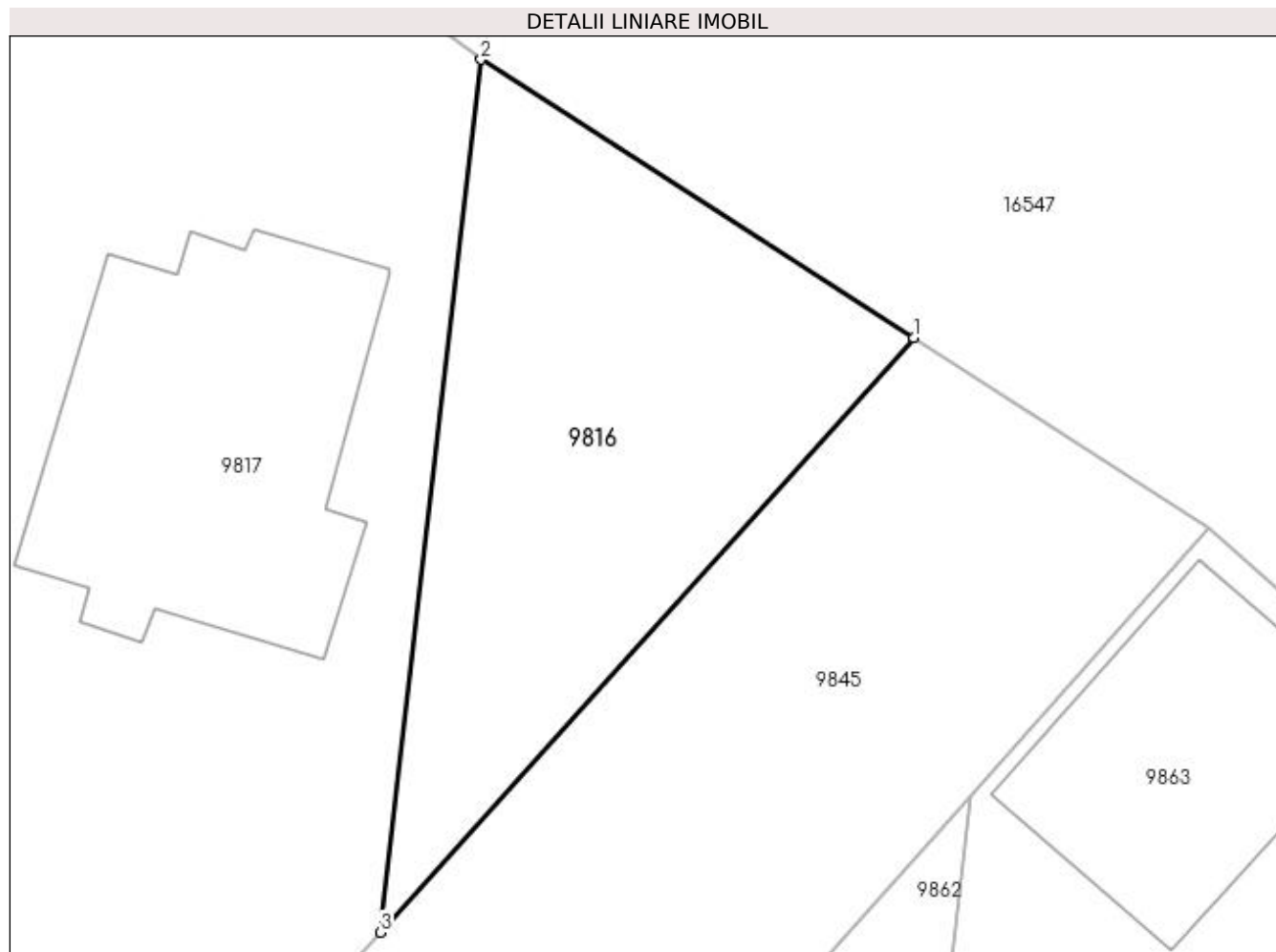
Inscrieri privind dezmembramintele dreptului de proprietate, drepturi reale de garanție și sarcini	Referințe
NU SUNT	

Anexa Nr. 1 La Partea I

Teren

Nr cadastral	Suprafața (mp)*	Observații / Referințe
	Din acte: 203 Masurata: 227	

* Suprafața este determinată în planul de proiecție Stereo 70.



Date referitoare la teren

Crt	Categorie folosință	Intra vilan	Suprafața (mp)	Tarla	Parcelă	Nr. topo	Observații / Referințe
1	arabil	DA	227	13	283	-	

Lungime Segmente

1) Valorile lungimilor segmentelor sunt obținute din proiecție în plan.

Punct început	X / Y	Punct sfârșit	X / Y	Lungime segment (** (m)
1	427.650,177 295.731,201	2	427.635,701 295.740,499	17.206
2	427.635,701 295.740,499	3	427.632,343 295.711,309	29.383
3	427.632,343 295.711,309	1	427.650,177 295.731,201	26.716

** Lungimile segmentelor sunt determinate în planul de proiecție Stereo 70 și sunt rotunjite la 1 milimetru.

*** Distanța dintre puncte este formată din segmente cumulate ce sunt mai mici decât valoarea 1 milimetru.

**DATE DESPRE IMOBILUL NR. 9817**

Oficiul de Cadastru și Publicitate Imobiliară DOLJ
Biroul de Cadastru și Publicitate Imobiliară Craiova

A. Partea I. Descrierea imobilului

TEREN Intravilan

Adresa: Loc. Zanoaga, Nr. 300, Jud. Dolj, T13, P282 282/1

Nr. Crt	Nr cadastral Nr. topografic	Suprafața* (mp)	Observații / Referințe
A1		Din acte: 1.300 Masurata: 1.400	Sector cadastral:20 Teren imprejmuit;

Construcții

Crt	Nr cadastral Nr. topografic	Adresa	Observații / Referințe
A1.1		Loc. Zanoaga, Jud. Dolj	Nr. niveluri:1; S. construita la sol:125 mp; CONSTRUITA DIN CARAMIDA, ACOPERITA CU TABLA
A1.2		Loc. Zanoaga, Jud. Dolj	Nr. niveluri:1; S. construita la sol:97 mp; ANEXA

B. Partea II. Proprietari și acte

Inscrieri privitoare la dreptul de proprietate și alte drepturi reale		Referințe
/		
Act Notarial nr. CM 38, din 29/11/2017 emis de BNP DANUT-FLORIN DRAGUSIN;		
B1	Intabulare, drept de PROPRIETATE, dobandit prin Succesiune, cota actuala 2/16, cota initiala 2/16 1) PETRICA DANIELA-CRISTINA	A1, A1.1, A1.2
Act Notarial nr. CM 128, din 12/11/2014 emis de BNP DANUT-FLORIN DRAGUSIN;		
B2	Intabulare, drept de PROPRIETATE, dobandit prin Succesiune, cota actuala 3/8, cota initiala 3/8 1) PETRICA DANIELA-CRISTINA	A1, A1.1, A1.2
Act Notarial nr. CM 38, din 29/11/2017 emis de BNP DANUT-FLORIN DRAGUSIN;		
B3	Intabulare, drept de PROPRIETATE, dobandit prin Succesiune, cota actuala 2/16, cota initiala 2/16 1) NICOLAESCU ILEANA-LUMINITA	A1, A1.1, A1.2
Act Notarial nr. CM 128, din 12/11/2014 emis de BNP DANUT-FLORIN DRAGUSIN;		
B4	Intabulare, drept de PROPRIETATE, dobandit prin Succesiune, cota actuala 3/8, cota initiala 3/8 1) NICOLAESCU ILEANA-LUMINITA	A1, A1.1, A1.2

C. Partea III. SARCINI .

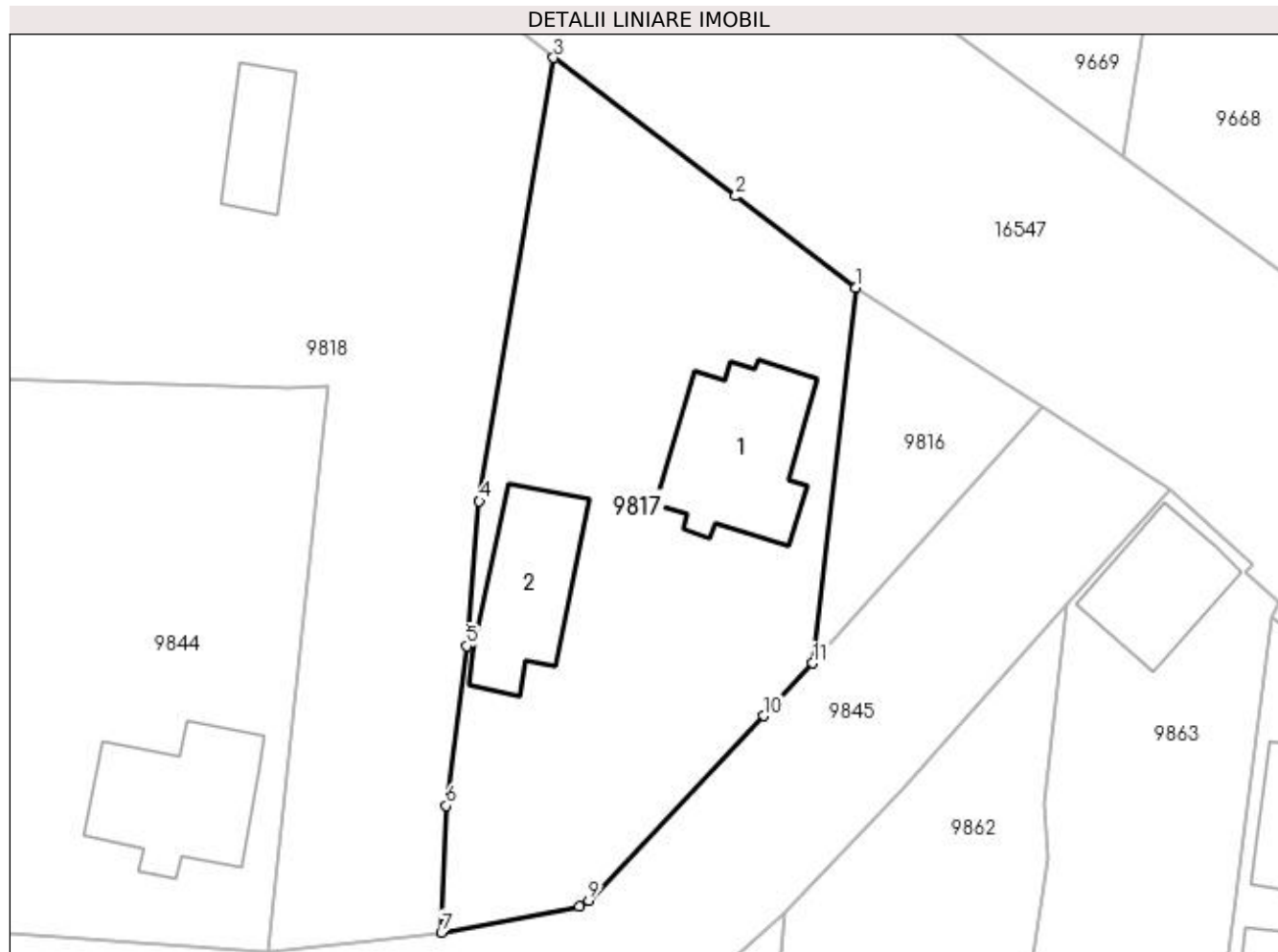
Inscrieri privind dezmembramintele dreptului de proprietate, drepturi reale de garanție și sarcini	Referințe
NU SUNT	

Anexa Nr. 1 La Partea I

Teren

Nr cadastral	Suprafața (mp)*	Observații / Referințe
	Din acte: 1.300 Masurata: 1.400	

* Suprafața este determinată în planul de proiecție Stereo 70.



Date referitoare la teren

Crt	Categorie folosință	Intra vilan	Suprafața (mp)	Tarla	Parcelă	Nr. topo	Observații / Referințe
1	curți construcții	DA	1.400	13	282 282/1	-	

Date referitoare la construcții

Crt	Număr	Destinație construcție	Supraf. (mp)	Situație juridică	Observații / Referințe
A1.1		construcții de locuințe	125	Cu acte	Nr. niveluri:1; S. construită la sol:125 mp; CONSTRUITA DIN CARAMIDA, ACOPERITA CU TABLA
A1.2		construcții anexa	97	Cu acte	Nr. niveluri:1; S. construită la sol:97 mp; ANEXA

Lungime Segmente

1) Valorile lungimilor segmentelor sunt obținute din proiecție în plan.

Punct început	X / Y	Punct sfârșit	X / Y	Lungime segment (** (m)
1	427.635,701 295.740,499	2	427.626,354 295.747,601	11.739
2	427.626,354 295.747,601	3	427.612,207 295.758,35	17.767

Punct început	X / Y	Punct sfârșit	X / Y	Lungime segment (** (m)
3	427.612,207 295.758,35	4	427.606,429 295.723,88	34.951
4	427.606,429 295.723,88	5	427.605,447 295.712,643	11.28
5	427.605,447 295.712,643	6	427.603,86 295.700,231	12.513
6	427.603,86 295.700,231	7	427.603,48 295.690,38	9.858
7	427.603,48 295.690,38	8	427.614,221 295.692,377	10.925
8	427.614,221 295.692,377	9	427.614,938 295.692,865	0.867
9	427.614,938 295.692,865	10	427.628,553 295.707,211	19.778
10	427.628,553 295.707,211	11	427.632,343 295.711,309	5.582
11	427.632,343 295.711,309	1	427.635,701 295.740,499	29.383

** Lungimile segmentelor sunt determinate în planul de proiecție Stereo 70 și sunt rotunjite la 1 milimetru.

*** Distanța dintre puncte este formată din segmente cumulate ce sunt mai mici decât valoarea 1 milimetru.

**DATE DESPRE IMOBILUL NR. 9818**

Oficiul de Cadastru și Publicitate Imobiliară DOLJ
Biroul de Cadastru și Publicitate Imobiliară Craiova

A. Partea I. Descrierea imobilului

TEREN Intravilan

Adresa: Loc. Zanoaga, Nr. 299, Jud. Dolj, T13, P281, 281/1 281/2

Nr. Crt	Nr cadastral Nr. topografic	Suprafața* (mp)	Observații / Referințe
A1		2.800	Sector cadastral:20 Teren imprejmuit;

Construcții

Crt	Nr cadastral Nr. topografic	Adresa	Observații / Referințe
A1.1		Loc. Zanoaga, Jud. Dolj	Nr. niveluri:1; S. construita la sol:89 mp; CONSTRUITA DIN CARAMIDA, ACOPERITA CU TABLA
A1.2		Loc. Zanoaga, Jud. Dolj	Nr. niveluri:1; S. construita la sol:26 mp; ANEXA
A1.3		Loc. Zanoaga, Jud. Dolj	Nr. niveluri:1; S. construita la sol:46 mp; ANEXA
A1.4		Loc. Zanoaga, Jud. Dolj	Nr. niveluri:1; S. construita la sol:49 mp; ANEXA

B. Partea II. Proprietari și acte

Inscrieri privitoare la dreptul de proprietate și alte drepturi reale		Referințe
/		
Act Notarial nr. CM 135, din 28/08/2009 emis de BNP DANA TOMITA;		
B1	Intabulare, drept de PROPRIETATE, dobandit prin Succesiune, cota actuala 1/1, cota initiala 1/1 1) ILINCA VICTORIA	A1
B2	Intabulare, drept de PROPRIETATE, dobandit prin Succesiune, cota actuala 6/8, cota initiala 6/8 1) MACARAU ILIE, LIPSĂ CNP	A1.1, A1.2, A1.3, A1.4
B3	Intabulare, drept de PROPRIETATE, dobandit prin Succesiune, cota actuala 2/8, cota initiala 2/8 1) ILINCA VICTORIA	A1.1, A1.2, A1.3, A1.4

C. Partea III. SARCINI .

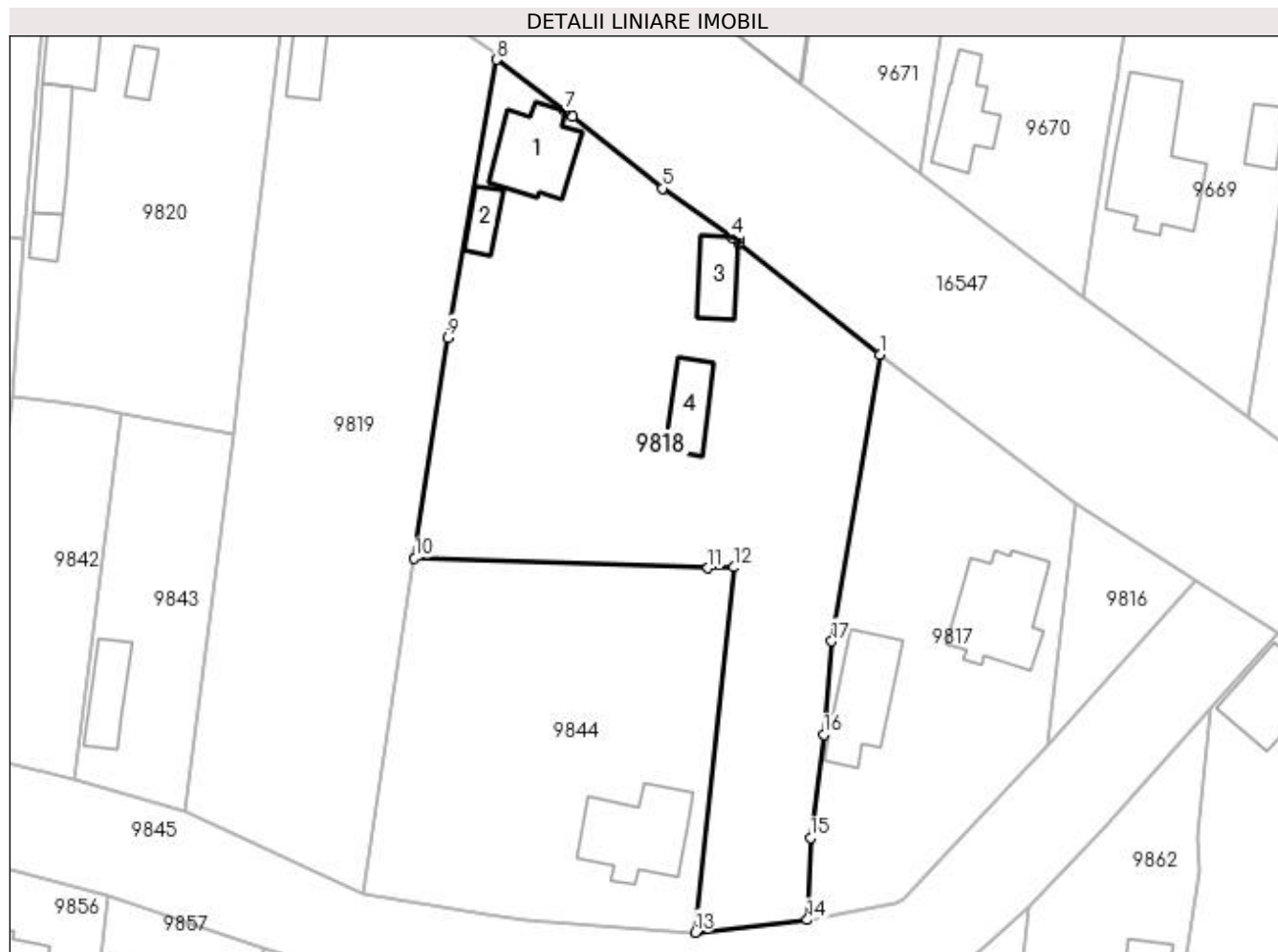
Inscrieri privind dezmembramintele dreptului de proprietate, drepturi reale de garanție și sarcini	Referințe
NU SUNT	

Anexa Nr. 1 La Partea I

Teren

Nr cadastral	Suprafața (mp)*	Observații / Referințe
	2.800	

* Suprafața este determinată în planul de proiecție Stereo 70.



Date referitoare la teren

Crt	Categorie folosință	Intra vilan	Suprafața (mp)	Tarla	Parcelă	Nr. topo	Observații / Referințe
1	curți constructii	DA	900	13	281	-	
2	arabil	DA	1.900	13	281/1 281/2	-	

Date referitoare la construcții

Crt	Număr	Destinație construcție	Supraf. (mp)	Situație juridică	Observații / Referințe
A1.1		construcții de locuințe	89	Cu acte	Nr. niveluri:1; S. construita la sol:89 mp; CONSTRUITA DIN CARAMIDA, ACOPERITA CU TABLA
A1.2		construcții anexa	26	Cu acte	Nr. niveluri:1; S. construita la sol:26 mp; ANEXA
A1.3		construcții anexa	46	Cu acte	Nr. niveluri:1; S. construita la sol:46 mp; ANEXA
A1.4		construcții anexa	49	Cu acte	Nr. niveluri:1; S. construita la sol:49 mp; ANEXA

Lungime Segmente

1) Valorile lungimilor segmentelor sunt obținute din proiecție în plan.

Punct început	X / Y	Punct sfârșit	X / Y	Lungime segment (** (m)
---------------	-------	---------------	-------	-------------------------

Punct început	X / Y	Punct sfârșit	X / Y	Lungime segment (** (m)
1	427.612,207 295.758,35	2	427.595,257 295.771,772	21.621
2	427.595,257 295.771,772	3	427.595,289 295.772,323	0.552
3	427.595,289 295.772,323	4	427.594,419 295.772,386	0.872
4	427.594,419 295.772,386	5	427.586,069 295.778,292	10.228
5	427.586,069 295.778,292	6	427.575,252 295.786,945	13.852
6	427.575,252 295.786,945	7	427.574,38 295.787,637	1.113
7	427.574,38 295.787,637	8	427.566,15 295.793,79	10.276
8	427.566,15 295.793,79	9	427.560,273 295.760,375	33.928
9	427.560,273 295.760,375	10	427.556,268 295.733,866	26.81
10	427.556,268 295.733,866	11	427.591,562 295.732,66	35.314
11	427.591,562 295.732,66	12	427.594,684 295.732,773	3.124
12	427.594,684 295.732,773	13	427.590,028 295.688,883	44.136
13	427.590,028 295.688,883	14	427.603,48 295.690,38	13.535
14	427.603,48 295.690,38	15	427.603,86 295.700,231	9.858
15	427.603,86 295.700,231	16	427.605,447 295.712,643	12.513
16	427.605,447 295.712,643	17	427.606,429 295.723,88	11.28
17	427.606,429 295.723,88	1	427.612,207 295.758,35	34.951

** Lungimile segmentelor sunt determinate în planul de proiecție Stereo 70 și sunt rotunjite la 1 milimetru.

*** Distanța dintre puncte este formată din segmente cumulate ce sunt mai mici decât valoarea 1 milimetru.

**DATE DESPRE IMOBILUL NR. 9819**

Oficiul de Cadastru și Publicitate Imobiliară DOLJ
Biroul de Cadastru și Publicitate Imobiliară Craiova

A. Partea I. Descrierea imobilului

TEREN Intravilan

Nr. CF vechi:695
Nr. cadastral vechi:735

Adresa: Loc. Zanoaga, Nr. 298, Jud. Dolj, T13, P280

Nr. Crt	Nr cadastral Nr. topografic	Suprafața* (mp)	Observații / Referințe
A1	33902	Din acte: 2.700 Masurata: 2.557	Sector cadastral:20 Teren imprejmuit;

Construcții

Crt	Nr cadastral Nr. topografic	Adresa	Observații / Referințe
A1.1		Loc. Zanoaga, Jud. Dolj, T 13, P 280	Nr. niveluri:1; S. construita la sol:47 mp; S. construita desfasurata:47 mp; ANEXA

B. Partea II. Proprietari și acte

Inscrieri privitoare la dreptul de proprietate și alte drepturi reale		Referințe
16175 / 27/03/2009		
Act Notarial nr. 409, din 27/03/2009 emis de NP BAZGU M.;		
B1	Intabulare, drept de PROPRIETATE, dobandit prin Conventie, cota actuala 1/1, cota initiala 1/1 1) POPA EUGENIA, LIPSĂ CNP 2) POPA AUREL, LIPSĂ CNP	A1
/		
Act Normativ nr. LEGEA 7, din 13/03/1996 emis de GUVERNUL ROMANIEI;		
B2	Intabulare, drept de PROPRIETATE, dobandit prin Lege, cota actuala 1/1, cota initiala 1/1 1) POPA AUREL, LIPSĂ CNP 2) POPA EUGENIA, LIPSĂ CNP	A1.1

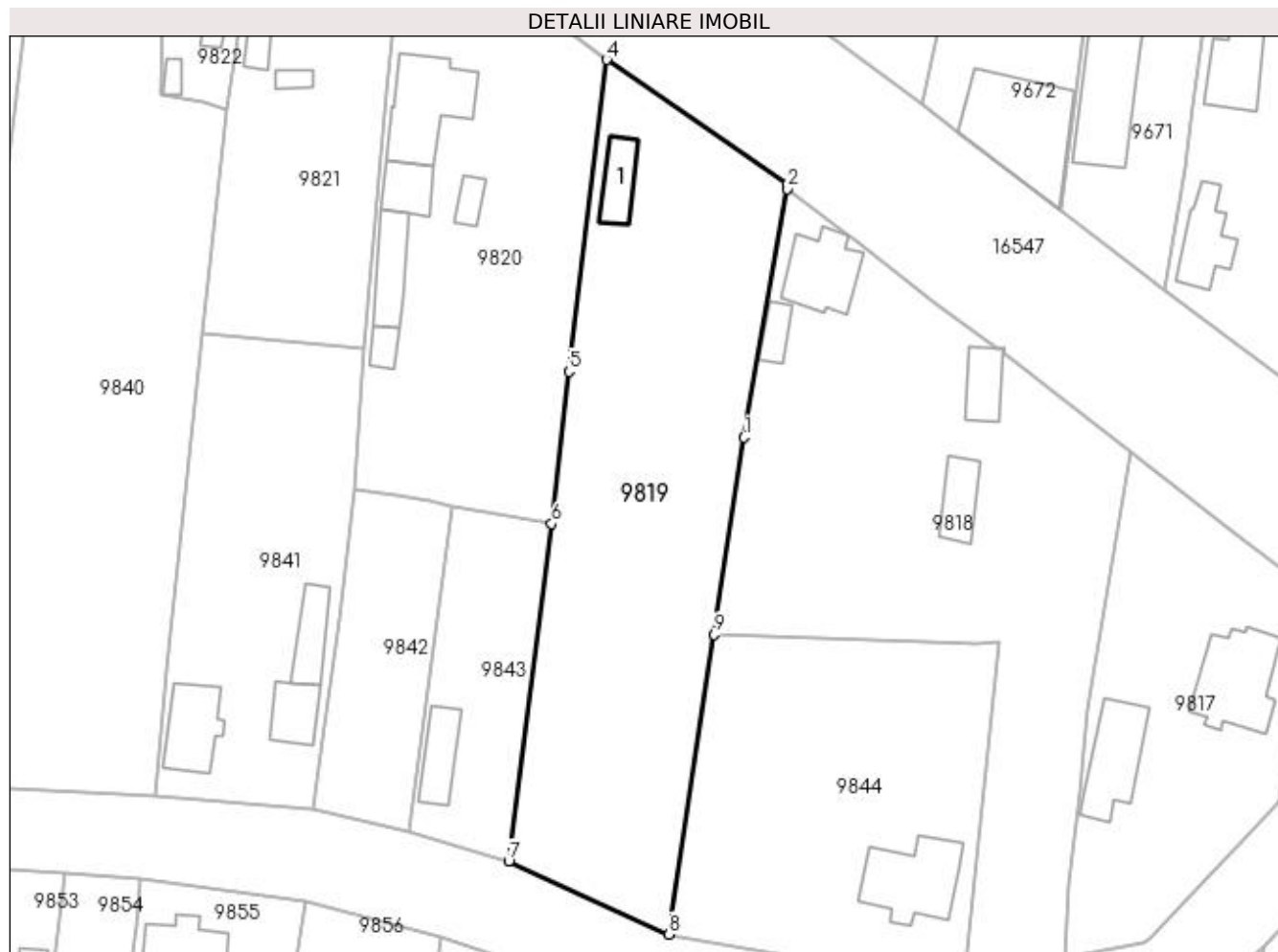
C. Partea III. SARCINI .

Inscrieri privind dezmembramintele dreptului de proprietate, drepturi reale de garanție și sarcini	Referințe
NU SUNT	

Teren

Nr cadastral	Suprafața (mp)*	Observații / Referințe
33902	Din acte: 2.700 Masurata: 2.557	

* Suprafața este determinată în planul de proiecție Stereo 70.



Date referitoare la teren

Crt	Categorie folosință	Intra vilan	Suprafața (mp)	Tarla	Parcelă	Nr. topo	Observații / Referințe
1	curți constructii	DA	787	13	280	-	
2	arabil	DA	1.770	13	280	-	

Date referitoare la construcții

Crt	Număr	Destinație construcție	Supraf. (mp)	Situație juridică	Observații / Referințe
A1.1		construcții anexa	47	Cu acte	Nr. niveluri:1; S. construita la sol:47 mp; S. construita desfasurata:47 mp; ANEXA

Lungime Segmente

1) Valorile lungimilor segmentelor sunt obținute din proiecție în plan.

Punct început	X / Y	Punct sfârșit	X / Y	Lungime segment (** (m)
1	427.560,273 295.760,375	2	427.566,15 295.793,79	33.928
2	427.566,15 295.793,79	3	427.566,271 295.794,438	0.659
3	427.566,271 295.794,438	4	427.541,83 295.811,188	29.63

Punct început	X / Y	Punct sfârșit	X / Y	Lungime segment (** (m)
4	427.541,83 295.811,188	5	427.536,714 295.769,239	42.26
5	427.536,714 295.769,239	6	427.534,431 295.748,742	20.624
6	427.534,431 295.748,742	7	427.528,65 295.703,367	45.742
7	427.528,65 295.703,367	8	427.550,174 295.693,524	23.668
8	427.550,174 295.693,524	9	427.556,268 295.733,866	40.8
9	427.556,268 295.733,866	1	427.560,273 295.760,375	26.81

** Lungimile segmentelor sunt determinate în planul de proiecție Stereo 70 și sunt rotunjite la 1 milimetru.

*** Distanța dintre puncte este formată din segmente cumulate ce sunt mai mici decât valoarea 1 milimetru.

**DATE DESPRE IMOBILUL NR. 9820**

Oficiul de Cadastru și Publicitate Imobiliară DOLJ
Biroul de Cadastru și Publicitate Imobiliară Craiova

A. Partea I. Descrierea imobilului

TEREN Intravilan

Adresa: Loc. Zanoaga, Nr. 297, Jud. Dolj, T13, P279, 279/1, 279/2

Nr. Crt	Nr cadastral Nr. topografic	Suprafața* (mp)	Observații / Referințe
A1		Din acte: 2.200 Masurata: 1.996	Sector cadastral:20 Teren imprejmuit;

Construcții

Crt	Nr cadastral Nr. topografic	Adresa	Observații / Referințe
A1.1		Loc. Zanoaga, Jud. Dolj	Nr. niveluri:1; S. construita la sol:122 mp; CONSTRUITA DIN CARAMIDA, ACOPERITA CU TABLA
A1.2		Loc. Zanoaga, Jud. Dolj	Nr. niveluri:1; S. construita la sol:42 mp; ANEXA
A1.3		Loc. Zanoaga, Jud. Dolj	Nr. niveluri:1; S. construita la sol:19 mp; ANEXA
A1.4		Loc. Zanoaga, Jud. Dolj	Nr. niveluri:1; S. construita la sol:57 mp; ANEXA
A1.5		Loc. Zanoaga, Jud. Dolj	Nr. niveluri:1; S. construita la sol:19 mp; ANEXA

B. Partea II. Proprietari și acte

Inscrieri privitoare la dreptul de proprietate și alte drepturi reale		Referințe
/		
Act Administrativ nr. TDP 1274-45098, din 03/07/1997 emis de CONSILIUL JUDETEAN DOLJ;		
B1	Intabulare, drept de PROPRIETATE, dobandit prin Reconstituire, cota actuala 1/1, cota initiala 1/1 1) BARBU ION	A1
Act Normativ nr. LEGEA 7, din 13/03/1996 emis de GUVERNUL ROMANIEI;		
B2	Intabulare, drept de PROPRIETATE, dobandit prin Lege, cota actuala 1/1, cota initiala 1/1 1) BARBU ION	A1.1, A1.2, A1.3, A1.4, A1.5

C. Partea III. SARCINI .

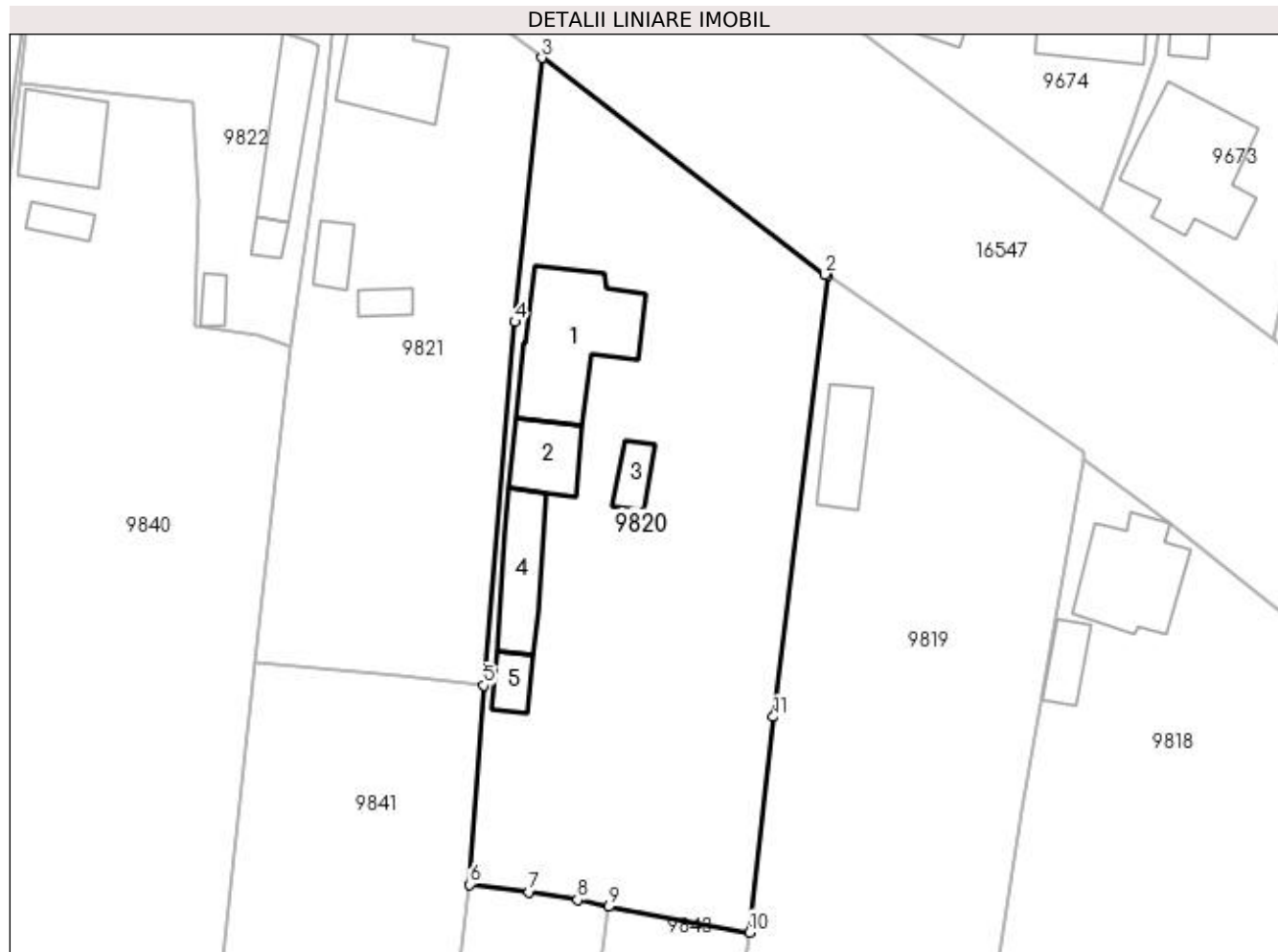
Inscrieri privind dezmembramintele dreptului de proprietate, drepturi reale de garanție și sarcini	Referințe
NU SUNT	

Anexa Nr. 1 La Partea I

Teren

Nr cadastral	Suprafața (mp)*	Observații / Referințe
	Din acte: 2.200 Masurata: 1.996	

* Suprafața este determinată în planul de proiecție Stereo 70.



Date referitoare la teren

Crt	Categorie folosință	Intra vilan	Suprafața (mp)	Tarla	Parcelă	Nr. topo	Observații / Referințe
1	curți constructii	DA	956	13	279	-	
2	vie	DA	210	13	279/1	-	
3	arabil	DA	830	13	279/2	-	

Date referitoare la construcții

Crt	Număr	Destinație construcție	Supraf. (mp)	Situație juridică	Observații / Referințe
A1.1		construcții de locuințe	122	Cu acte	Nr. niveluri:1; S. construita la sol:122 mp; CONSTRUITA DIN CARAMIDA, ACOPERITA CU TABLA
A1.2		construcții anexa	42	Cu acte	Nr. niveluri:1; S. construita la sol:42 mp; ANEXA
A1.3		construcții anexa	19	Cu acte	Nr. niveluri:1; S. construita la sol:19 mp; ANEXA
A1.4		construcții anexa	57	Cu acte	Nr. niveluri:1; S. construita la sol:57 mp; ANEXA
A1.5		construcții anexa	19	Cu acte	Nr. niveluri:1; S. construita la sol:19 mp; ANEXA

Lungime Segmente

1) Valorile lungimilor segmentelor sunt obținute din proiecție în plan.

Punct început	X / Y	Punct sfârșit	X / Y	Lungime segment (** (m)
1	427.541,83 295.811,188	2	427.541,639 295.811,315	0.23
2	427.541,639 295.811,315	3	427.514,722 295.831,894	33.882
3	427.514,722 295.831,894	4	427.512,133 295.806,794	25.233
4	427.512,133 295.806,794	5	427.509,161 295.772,223	34.699
5	427.509,161 295.772,223	6	427.507,872 295.753,305	18.962
6	427.507,872 295.753,305	7	427.513,491 295.752,562	5.668
7	427.513,491 295.752,562	8	427.518,097 295.751,856	4.659
8	427.518,097 295.751,856	9	427.521,053 295.751,19	3.031
9	427.521,053 295.751,19	10	427.534,431 295.748,742	13.6
10	427.534,431 295.748,742	11	427.536,714 295.769,239	20.624
11	427.536,714 295.769,239	1	427.541,83 295.811,188	42.26

** Lungimile segmentelor sunt determinate în planul de proiecție Stereo 70 și sunt rotunjite la 1 milimetru.

*** Distanța dintre puncte este formată din segmente cumulate ce sunt mai mici decât valoarea 1 milimetru.

**DATE DESPRE IMOBILUL NR. 9821**

Oficiul de Cadastru și Publicitate Imobiliară DOLJ
Biroul de Cadastru și Publicitate Imobiliară Craiova

A. Partea I. Descrierea imobilului

TEREN Intravilan

Adresa: Loc. Zanoaga, Nr. 296, Jud. Dolj, T13, P278, 278/1

Nr. Crt	Nr cadastral Nr. topografic	Suprafața* (mp)	Observații / Referințe
A1		Din acte: 1.300 Masurata: 1.379	Sector cadastral:20 Teren imprejmuit;

Construcții

Crt	Nr cadastral Nr. topografic	Adresa	Observații / Referințe
A1.1		Loc. Zanoaga, Jud. Dolj	Nr. niveluri:1; S. construita la sol:76 mp; CONSTRUITA DIN CARAMIDA, ACOPERITA CU TIGLA
A1.2		Loc. Zanoaga, Jud. Dolj	Nr. niveluri:1; S. construita la sol:20 mp; ANEXA
A1.3		Loc. Zanoaga, Jud. Dolj	Nr. niveluri:1; S. construita la sol:13 mp; ANEXA

B. Partea II. Proprietari și acte

Inscrieri privitoare la dreptul de proprietate și alte drepturi reale		Referințe
/		
Act Administrativ nr. TDP 465-46024, din 11/10/1995 emis de CONSILIUL JUDETEAN DOLJ;		
B1	Intabulare, drept de PROPRIETATE, dobandit prin Reconstituire, cota actuala 1/1, cota initiala 1/1 1) NECȘUȚU TUDOR , LIPSĂ CNP	A1
Act Normativ nr. LEGEA 7, din 13/03/1996 emis de GUVERNUL ROMANIEI;		
B2	Intabulare, drept de PROPRIETATE, dobandit prin Lege, cota actuala 1/1, cota initiala 1/1 1) NECȘUȚU TUDOR , LIPSĂ CNP	A1.1, A1.2, A1.3

C. Partea III. SARCINI .

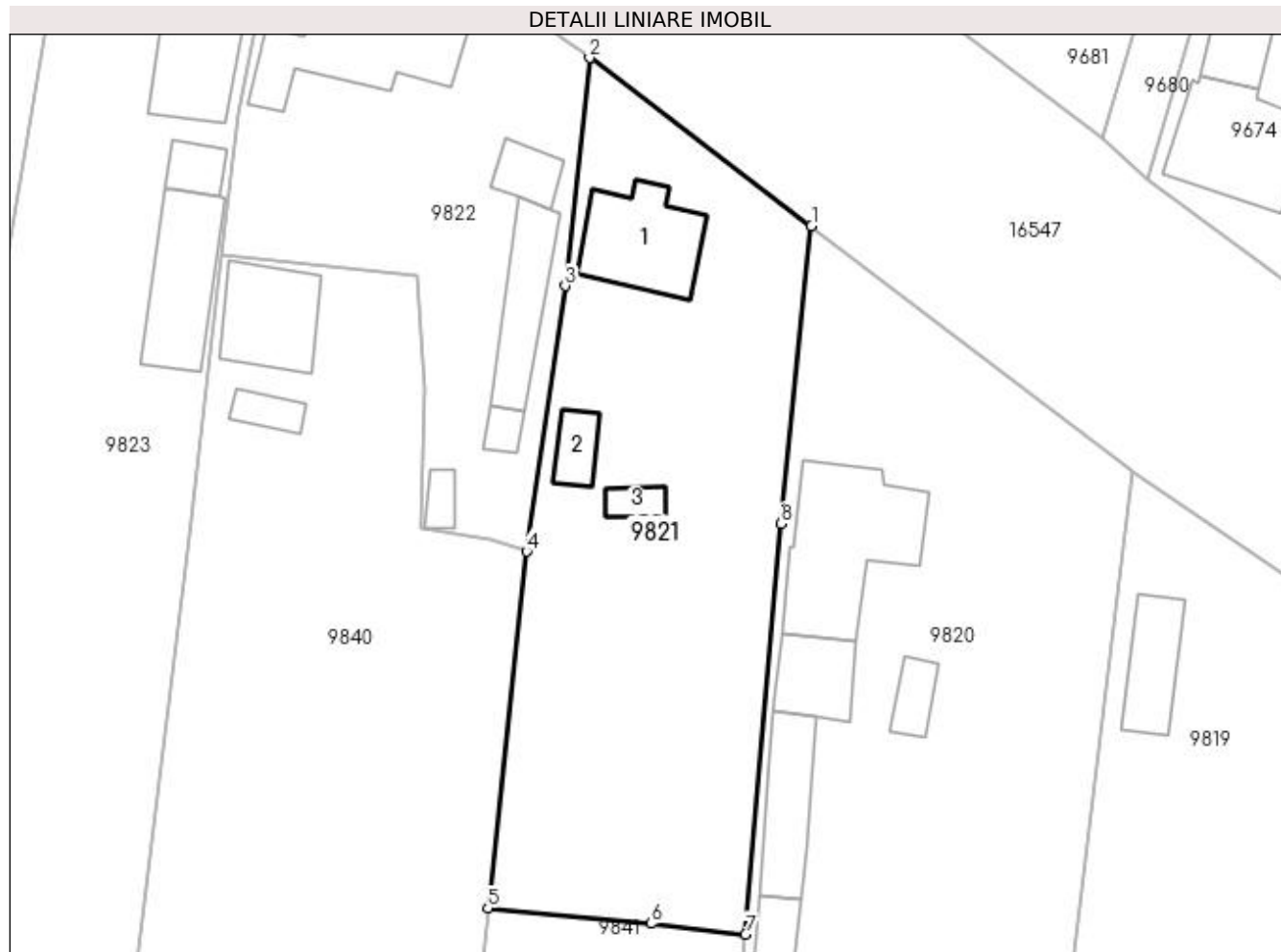
Inscrieri privind dezmembramintele dreptului de proprietate, drepturi reale de garanție și sarcini	Referințe
NU SUNT	

Anexa Nr. 1 La Partea I

Teren

Nr cadastral	Suprafața (mp)*	Observații / Referințe
	Din acte: 1.300 Masurata: 1.379	

* Suprafața este determinată în planul de proiecție Stereo 70.



Date referitoare la teren

Crt	Categorie folosință	Intra vilan	Suprafața (mp)	Tarla	Parcelă	Nr. topo	Observații / Referințe
1	curți construcții	DA	667	13	278	-	
2	vie	DA	712	13	278/1	-	

Date referitoare la construcții

Crt	Număr	Destinație construcție	Supraf. (mp)	Situație juridică	Observații / Referințe
A1.1		construcții de locuințe	76	Cu acte	Nr. niveluri:1; S. construita la sol:76 mp; CONSTRUITA DIN CARAMIDA, ACOPERITA CU TIGLA
A1.2		construcții anexa	20	Cu acte	Nr. niveluri:1; S. construita la sol:20 mp; ANEXA
A1.3		construcții anexa	13	Cu acte	Nr. niveluri:1; S. construita la sol:13 mp; ANEXA

Lungime Segmente

1) Valorile lungimilor segmentelor sunt obținute din proiecție în plan.

Punct început	X / Y	Punct sfârșit	X / Y	Lungime segment (** (m)
1	427.514,722 295.831,894	2	427.496,012 295.846,039	23.456

Punct început	X / Y	Punct sfârșit	X / Y	Lungime segment (** (m)
2	427.496,012 295.846,039	3	427.493,959 295.826,829	19.319
3	427.493,959 295.826,829	4	427.490,725 295.804,467	22.595
4	427.490,725 295.804,467	5	427.487,451 295.774,426	30.219
5	427.487,451 295.774,426	6	427.501,178 295.773,113	13.79
6	427.501,178 295.773,113	7	427.509,161 295.772,223	8.032
7	427.509,161 295.772,223	8	427.512,133 295.806,794	34.699
8	427.512,133 295.806,794	1	427.514,722 295.831,894	25.233

** Lungimile segmentelor sunt determinate în planul de proiecție Stereo 70 și sunt rotunjite la 1 milimetru.

*** Distanța dintre puncte este formată din segmente cumulate ce sunt mai mici decât valoarea 1 milimetru.

**DATE DESPRE IMOBILUL NR. 9822**

Oficiul de Cadastru și Publicitate Imobiliară DOLJ
Biroul de Cadastru și Publicitate Imobiliară Craiova

A. Partea I. Descrierea imobilului

TEREN Intravilan

Adresa: Loc. Zanoaga, Nr. 295, Jud. Dolj, T13, P277

Nr. Crt	Nr cadastral Nr. topografic	Suprafața* (mp)	Observații / Referințe
A1	30249	Din acte: 1.000 Masurata: 1.024	Sector cadastral:20 Teren imprejmuit;

Construcții

Crt	Nr cadastral Nr. topografic	Adresa	Observații / Referințe
A1.1		Loc. Zanoaga, Nr. 295, Jud. Dolj, T13, P277	Nr. niveluri:1; S. construita la sol:147 mp; 5 CAMERE+DEPENDINTE
A1.2		Loc. Zanoaga, Nr. 295, Jud. Dolj, T13, P277	Nr. niveluri:1; S. construita la sol:22 mp; Anexa
A1.3		Loc. Zanoaga, Nr. 295, Jud. Dolj, T13, P277	Nr. niveluri:1; S. construita la sol:58 mp; Anexa
A1.4		Loc. Zanoaga, Nr. 295, Jud. Dolj, T13, P277	Nr. niveluri:1; S. construita la sol:10 mp; Anexa
A1.5		Loc. Zanoaga, Jud. Dolj	Nr. niveluri:1; S. construita la sol:11 mp; ANEXA

B. Partea II. Proprietari și acte

Inscrieri privitoare la dreptul de proprietate și alte drepturi reale		Referințe
5251 / 28/01/2011		
Act Notarial nr. CONTRACT DE INTRETINERE AUT NR.10219, din 30/07/1990 emis de BNP CERNOBAI EMIL (SENTINTA CIVILA NR.584/2008 IN DOSAR NR.409/230/2008 JUDECATORIA FILIASI);		
B1	Intabulare, drept de PROPRIETATE, dobandit prin Hotarare Judecatoreasca, cota actuala 1/2, cota initiala 1/2 1) BALOI FLOAREA	A1, A1.1
/		
Act Normativ nr. LEGEA 7, din 13/03/1996 emis de GUVERNUL ROMANIEI;		
B2	Intabulare, drept de PROPRIETATE, dobandit prin Lege, cota actuala 1/1, cota initiala 1/1 1) BALOI FLOAREA 2) ALEXANDRESCU FELONIA	A1.2, A1.3, A1.4, A1.5
5251 / 28/01/2011		
Act Notarial nr. CONTRACT DE INTRETINERE AUT NR.10219, din 30/07/1990 emis de BNP CERNOBAI EMIL (SENTINTA CIVILA NR.584/2008 IN DOSAR NR.409/230/2008 JUDECATORIA FILIASI);		
B3	Intabulare, drept de PROPRIETATE, dobandit prin Conventie, cota actuala 1/2, cota initiala 1/2 1) ALEXANDRESCU FELONIA	A1, A1.1

C. Partea III. SARCINI .

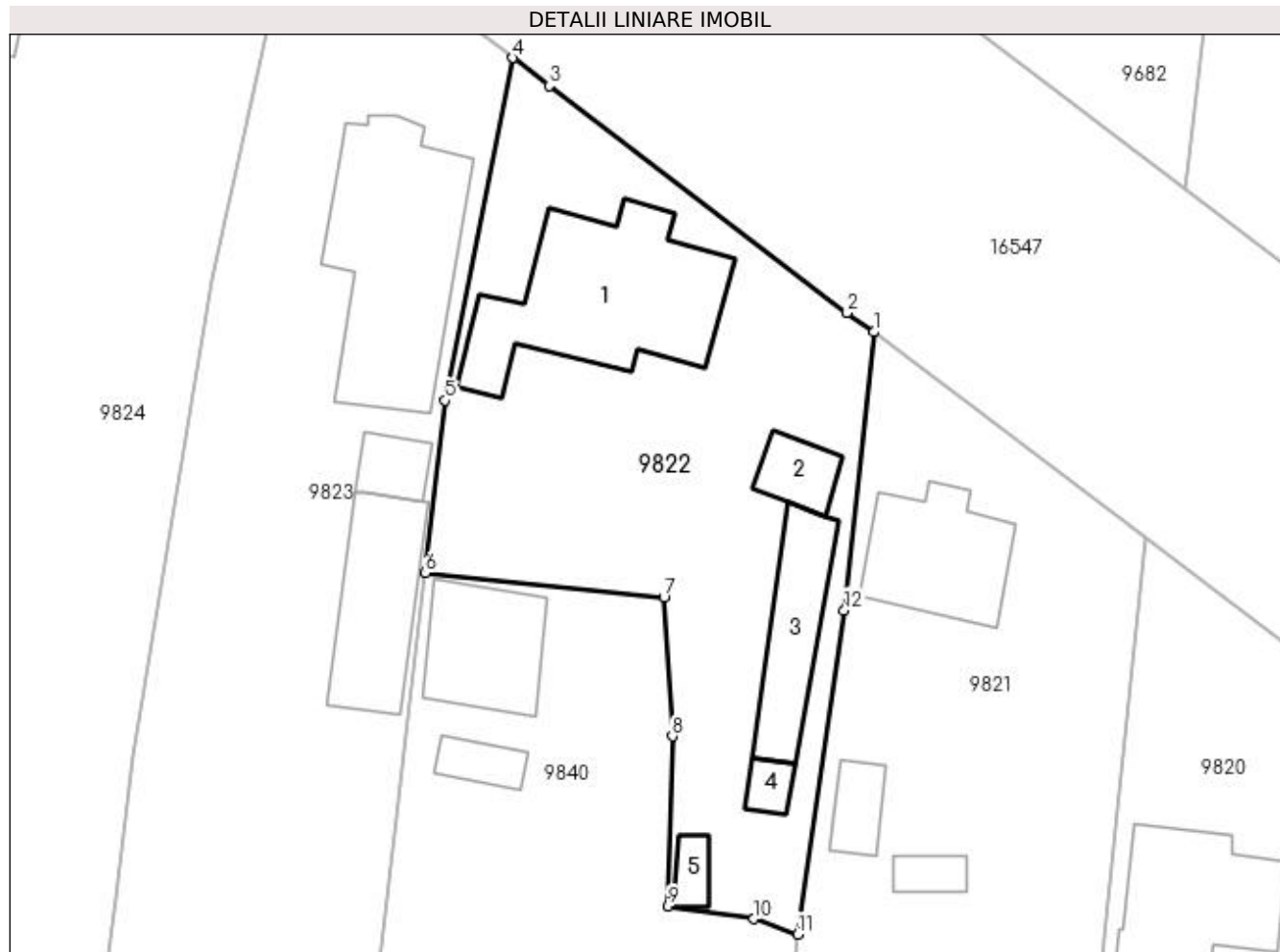
Inscrieri privind dezmembramintele dreptului de proprietate, drepturi reale de garanție și sarcini	Referințe
NU SUNT	

Anexa Nr. 1 La Partea I

Teren

Nr cadastral	Suprafața (mp)*	Observații / Referințe
30249	Din acte: 1.000 Masurata: 1.024	

* Suprafața este determinată în planul de proiecție Stereo 70.



Date referitoare la teren

Crt	Categorie folosință	Intravilan	Suprafața (mp)	Tarla	Parcelă	Nr. topo	Observații / Referințe
1	curți constructii	DA	1.024	13	277	-	

Date referitoare la construcții

Crt	Număr	Destinație construcție	Supraf. (mp)	Situație juridică	Observații / Referințe
A1.1		construcții de locuințe	147	Cu acte	Nr. niveluri:1; S. construita la sol:147 mp; 5 CAMERE+DEPENDINTE
A1.2		construcții anexa	22	Cu acte	Nr. niveluri:1; S. construita la sol:22 mp; Anexa
A1.3		construcții anexa	58	Cu acte	Nr. niveluri:1; S. construita la sol:58 mp; Anexa
A1.4		construcții anexa	10	Cu acte	Nr. niveluri:1; S. construita la sol:10 mp; Anexa
A1.5		construcții anexa	11	Cu acte	Nr. niveluri:1; S. construita la sol:11 mp; ANEXA

Lungime Segmente

1) Valorile lungimilor segmentelor sunt obținute din proiecție în plan.

Punct început	X / Y	Punct sfârșit	X / Y	Lungime segment (** (m)
---------------	-------	---------------	-------	-------------------------

Punct început	X / Y	Punct sfârșit	X / Y	Lungime segment (** (m)
1	427.496,012 295.846,039	2	427.494,16 295.847,367	2.279
2	427.494,16 295.847,367	3	427.473,567 295.863,032	25.874
3	427.473,567 295.863,032	4	427.471,071 295.864,955	3.15
4	427.471,071 295.864,955	5	427.466,403 295.841,309	24.102
5	427.466,403 295.841,309	6	427.465,027 295.829,405	11.984
6	427.465,027 295.829,405	7	427.481,509 295.827,714	16.569
7	427.481,509 295.827,714	8	427.482,091 295.818,134	9.598
8	427.482,091 295.818,134	9	427.481,778 295.806,398	11.74
9	427.481,778 295.806,398	10	427.487,732 295.805,531	6.017
10	427.487,732 295.805,531	11	427.490,725 295.804,467	3.176
11	427.490,725 295.804,467	12	427.493,959 295.826,829	22.595
12	427.493,959 295.826,829	1	427.496,012 295.846,039	19.319

** Lungimile segmentelor sunt determinate în planul de proiecție Stereo 70 și sunt rotunjite la 1 milimetru.

*** Distanța dintre puncte este formată din segmente cumulate ce sunt mai mici decât valoarea 1 milimetru.

**DATE DESPRE IMOBILUL NR. 9823**

Oficiul de Cadastru și Publicitate Imobiliară DOLJ
Biroul de Cadastru și Publicitate Imobiliară Craiova

A. Partea I. Descrierea imobilului

TEREN Intravilan

Nr. CF vechi:112
Nr. cadastral vechi:159

Adresa: Loc. Zanoaga, Nr. 294, Jud. Dolj, T13, P276,276/1

Nr. Crt	Nr cadastral Nr. topografic	Suprafața* (mp)	Observații / Referințe
A1	33916	Din acte: 1.900 Masurata: 1.924	Sector cadastral:20 Teren neimprejmuit;

Construcții

Crt	Nr cadastral Nr. topografic	Adresa	Observații / Referințe
A1.1		Loc. Zanoaga, Jud. Dolj, T 12, P 276, 276/1	Nr. niveluri:1; S. construita la sol:152 mp; S. construita desfasurata:152 mp; C1-locuinta, Sc-151, 52 mp
A1.2		Loc. Zanoaga, Jud. Dolj, T 12, P 276, 276/1	Nr. niveluri:1; S. construita la sol:20 mp; S. construita desfasurata:20 mp; Anexa
A1.3		Loc. Zanoaga, Jud. Dolj	Nr. niveluri:1; S. construita la sol:76 mp; ANEXA

B. Partea II. Proprietari și acte

Inscrieri privitoare la dreptul de proprietate și alte drepturi reale		Referințe
19632 / 18/11/2003		
Act Notarial nr. 1175/2003, din 01/01/2003 emis de NP CIRSTEA;		
B1	Intabulare, drept de PROPRIETATE, dobandit prin Conventie, cota actuala 1/1, cota initiala 1/1 1) ELIESCU PUIU MARCU, necasatorit 2) NECSUTU IONELA ROXANA, necasatorita	A1
/		
Act Normativ nr. LEGEA 7, din 13/03/1996 emis de GUVERNUL ROMANIEI;		
B2	Intabulare, drept de PROPRIETATE, dobandit prin Lege, cota actuala 1/1, cota initiala 1/1 1) ELIESCU PUIU MARCU, necasatorit 2) NECSUTU IONELA ROXANA, necasatorita	A1.3
19632 / 18/11/2003		
Act Notarial nr. 1175/2003, din 01/01/2003 emis de NP CIRSTEA;		
B3	Intabulare, drept de PROPRIETATE, dobandit prin Conventie, cota actuala 1/1, cota initiala 1/1 1) ELIESCU PUIU MARCU, necasatorit 2) NECSUTU IONELA ROXANA, necasatorita	A1.1, A1.2

C. Partea III. SARCINI .

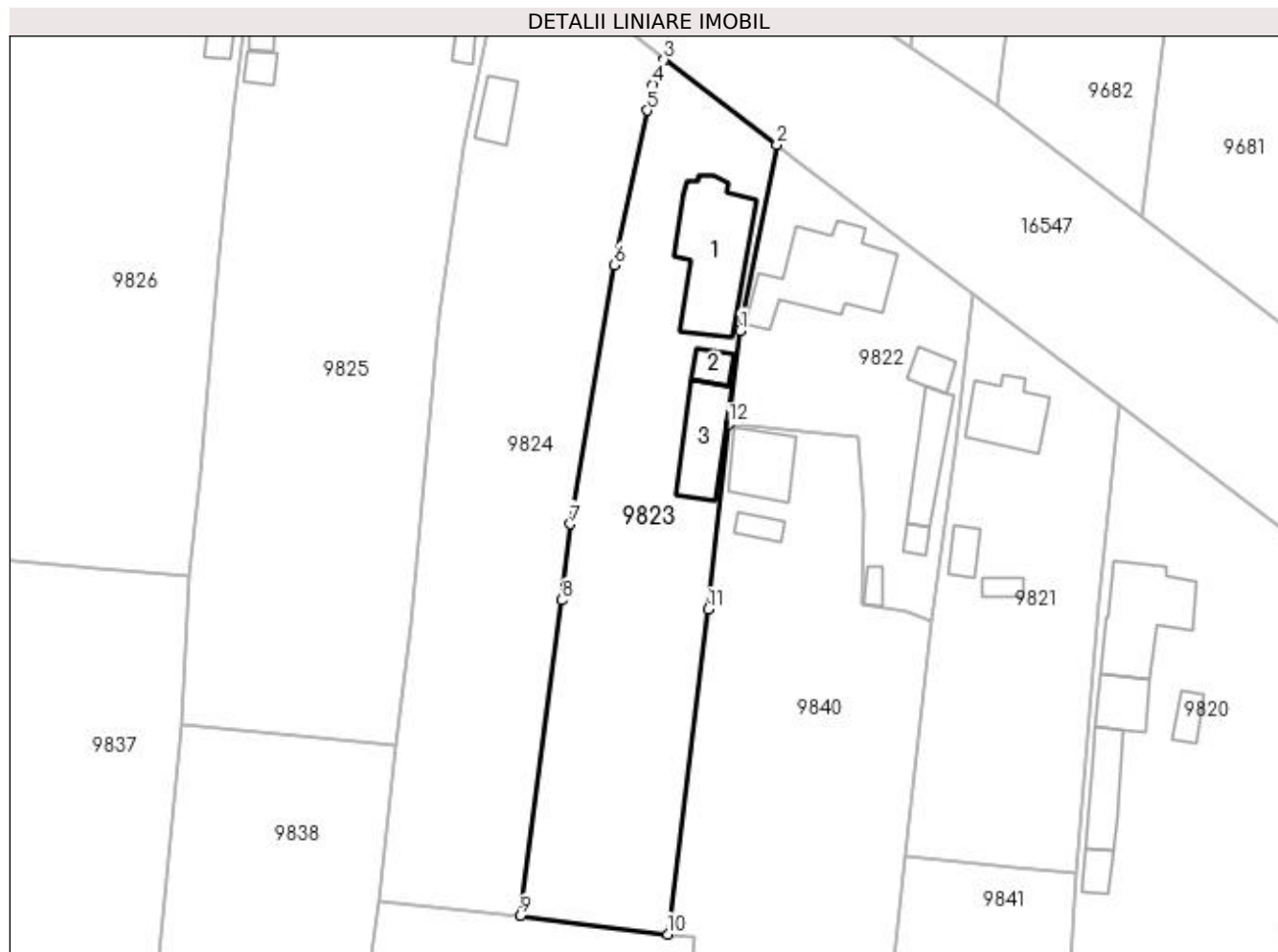
Inscrieri privind dezmembramintele dreptului de proprietate, drepturi reale de garanție și sarcini	Referințe
NU SUNT	

Anexa Nr. 1 La Partea I

Teren

Nr cadastral	Suprafața (mp)*	Observații / Referințe
33916	Din acte: 1.900 Masurata: 1.924	

* Suprafața este determinată în planul de proiecție Stereo 70.



Date referitoare la teren

Crt	Categorie folosință	Intravilan	Suprafața (mp)	Tarla	Parcelă	Nr. topo	Observații / Referințe
1	curți construcții	DA	885	13	276	-	
2	arabil	DA	1.039	13	276/1	-	

Date referitoare la construcții

Crt	Număr	Destinație construcție	Supraf. (mp)	Situație juridică	Observații / Referințe
A1.1		construcții de locuințe	152	Cu acte	Nr. niveluri:1; S. construita la sol:152 mp; S. construita desfasurata:152 mp; C1-locuinta, Sc-151, 52 mp
A1.2		construcții anexa	20	Cu acte	Nr. niveluri:1; S. construita la sol:20 mp; S. construita desfasurata:20 mp; Anexa
A1.3		construcții anexa	76	Cu acte	Nr. niveluri:1; S. construita la sol:76 mp; ANEXA

Lungime Segmente

1) Valorile lungimilor segmentelor sunt obținute din proiecție în plan.

Punct început	X / Y	Punct sfârșit	X / Y	Lungime segment (** (m)
1	427.466,403 295.841,309	2	427.471,071 295.864,955	24.102

Punct început	X / Y	Punct sfârșit	X / Y	Lungime segment (** (m)
2	427.471,071 295.864,955	3	427.456,721 295.875,808	17.992
3	427.456,721 295.875,808	4	427.455,293 295.872,651	3.465
4	427.455,293 295.872,651	5	427.454,579 295.869,338	3.389
5	427.454,579 295.869,338	6	427.450,34 295.849,68	20.11
6	427.450,34 295.849,68	7	427.444,795 295.816,704	33.438
7	427.444,795 295.816,704	8	427.443,665 295.807,025	9.745
8	427.443,665 295.807,025	9	427.438,41 295.766,827	40.54
9	427.438,41 295.766,827	10	427.457,179 295.764,487	18.914
10	427.457,179 295.764,487	11	427.462,305 295.805,861	41.69
11	427.462,305 295.805,861	12	427.465,027 295.829,405	23.701
12	427.465,027 295.829,405	1	427.466,403 295.841,309	11.984

** Lungimile segmentelor sunt determinate în planul de proiecție Stereo 70 și sunt rotunjite la 1 milimetru.

*** Distanța dintre puncte este formată din segmente cumulate ce sunt mai mici decât valoarea 1 milimetru.

**DATE DESPRE IMOBILUL NR. 9824**

Oficiul de Cadastru și Publicitate Imobiliară DOLJ
Biroul de Cadastru și Publicitate Imobiliară Craiova

A. Partea I. Descrierea imobilului

TEREN Intravilan

Nr. CF vechi:454
Nr. cadastral vechi:521

Adresa: Loc. Zanoaga, Nr. 293, Jud. Dolj, T13, P275,275/1

Nr. Crt	Nr cadastral Nr. topografic	Suprafața* (mp)	Observații / Referințe
A1	33997	Din acte: 2.400 Masurata: 2.353	Sector cadastral:20 Teren neimprejmut;

Construcții

Crt	Nr cadastral Nr. topografic	Adresa	Observații / Referințe
A1.1		Loc. Zanoaga, Jud. Dolj, T 13, P 275,275/1	Nr. niveluri:1; S. construita la sol:33 mp; S. construita desfasurata:88 mp; LOCUINTA

B. Partea II. Proprietari și acte

Inscrieri privitoare la dreptul de proprietate și alte drepturi reale		Referințe
85273 / 20/12/2007		
Act Notarial nr. CVC NR. 961, din 01/01/2007 emis de NP CARSTEA TEREZIA;		
B1	Intabulare, drept de PROPRIETATE, dobandit prin Conventie, cota actuala 1/1, cota initiala 1/1 1) ELIESCU IONELA ROXANA, LIPSĂ CNP 2) ELIESCU PUIU MARCU, casatorit cu	A1, A1.1

C. Partea III. SARCINI .

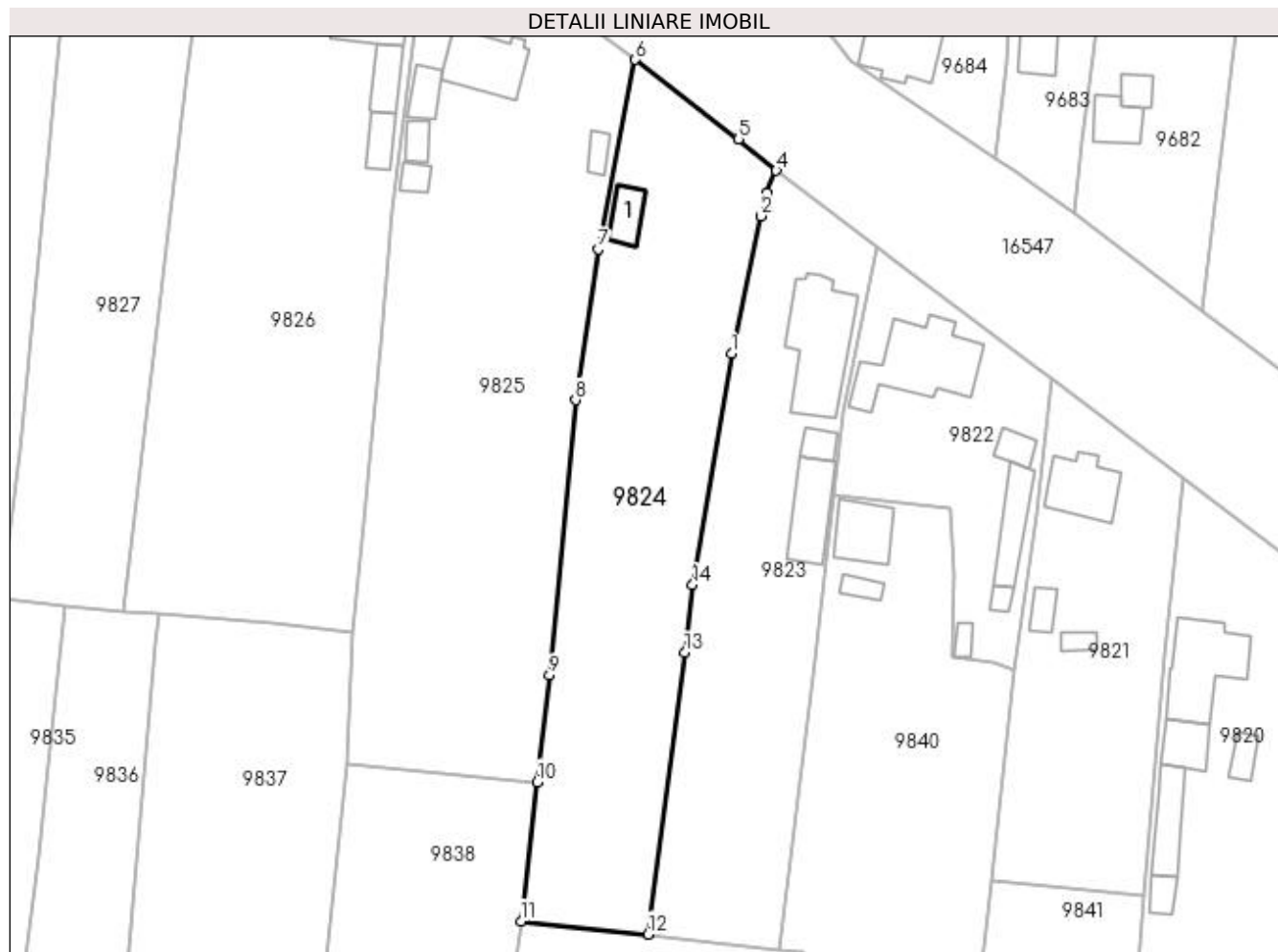
Inscrieri privind dezmembramintele dreptului de proprietate, drepturi reale de garanție și sarcini	Referințe
NU SUNT	

Anexa Nr. 1 La Partea I

Teren

Nr cadastral	Suprafața (mp)*	Observații / Referințe
33997	Din acte: 2.400 Masurata: 2.353	

* Suprafața este determinată în planul de proiecție Stereo 70.



Date referitoare la teren

Crt	Categorie folosință	Intra vilan	Suprafața (mp)	Tarla	Parcelă	Nr. topo	Observații / Referințe
1	curți constructii	DA	2.353	13	275,275/1	-	

Date referitoare la construcții

Crt	Număr	Destinație construcție	Supraf. (mp)	Situație juridică	Observații / Referințe
A1.1		construcții de locuințe	33	Cu acte	Nr. niveluri:1; S. construita la sol:33 mp; S. construita desfasurata:88 mp; LOCUINTA

Lungime Segmente

1) Valorile lungimilor segmentelor sunt obținute din proiecție în plan.

Punct început	X / Y	Punct sfârșit	X / Y	Lungime segment (** (m)
1	427.450,34 295.849,68	2	427.454,579 295.869,338	20.11
2	427.454,579 295.869,338	3	427.455,293 295.872,651	3.389
3	427.455,293 295.872,651	4	427.456,721 295.875,808	3.465

Punct început	X / Y	Punct sfârşit	X / Y	Lungime segment (** (m)
4	427.456,721 295.875,808	5	427.451,376 295.880,299	6.982
5	427.451,376 295.880,299	6	427.436,597 295.891,628	18.622
6	427.436,597 295.891,628	7	427.431,283 295.864,607	27.539
7	427.431,283 295.864,607	8	427.428,068 295.843,052	21.793
8	427.428,068 295.843,052	9	427.424,37 295.803,781	39.444
9	427.424,37 295.803,781	10	427.422,604 295.788,576	15.308
10	427.422,604 295.788,576	11	427.420,292 295.768,671	20.038
11	427.420,292 295.768,671	12	427.438,41 295.766,827	18.212
12	427.438,41 295.766,827	13	427.443,665 295.807,025	40.54
13	427.443,665 295.807,025	14	427.444,795 295.816,704	9.745
14	427.444,795 295.816,704	1	427.450,34 295.849,68	33.438

** Lungimile segmentelor sunt determinate în planul de proiecție Stereo 70 și sunt rotunjite la 1 milimetru.

*** Distanța dintre puncte este formată din segmente cumulate ce sunt mai mici decât valoarea 1 milimetru.

**DATE DESPRE IMOBILUL NR. 9825**

Oficiul de Cadastru și Publicitate Imobiliară DOLJ
Biroul de Cadastru și Publicitate Imobiliară Craiova

A. Partea I. Descrierea imobilului

TEREN Intravilan

Adresa: Loc. Zanoaga, Nr. 292, Jud. Dolj, T13, P274, 274/1 274/2

Nr. Crt	Nr cadastral Nr. topografic	Suprafața* (mp)	Observații / Referințe
A1		Din acte: 3.300 Masurata: 3.326	Sector cadastral:20 Teren imprejmuit;

Construcții

Crt	Nr cadastral Nr. topografic	Adresa	Observații / Referințe
A1.1		Loc. Zanoaga, Jud. Dolj	Nr. niveluri:1; S. construita la sol:86 mp; CONSTRUITA DIN CARAMIDA, ACOPERITA CU TABLA
A1.2		Loc. Zanoaga, Jud. Dolj	Nr. niveluri:1; S. construita la sol:29 mp; ANEXA
A1.3		Loc. Zanoaga, Jud. Dolj	Nr. niveluri:1; S. construita la sol:19 mp; ANEXA
A1.4		Loc. Zanoaga, Jud. Dolj	Nr. niveluri:1; S. construita la sol:15 mp; ANEXA
A1.5		Loc. Zanoaga, Jud. Dolj	Nr. niveluri:1; S. construita la sol:15 mp; ANEXA

B. Partea II. Proprietari și acte

Inscrieri privitoare la dreptul de proprietate și alte drepturi reale	Referințe
/	
Act Administrativ nr. TDP 1145-48053, din 07/05/1997 emis de CONSILIUL JUDETEAN DOLJ (CERTIFICAT DE DECES SERIA DS, NR. 039888);	
B1	A1
Intabulare, drept de PROPRIETATE, dobandit prin Reconstituire, cota actuala 1/1, cota initiala 1/1 1) LUPU ION, LIPSĂ CNP DEFUNCT:Da	
Act Normativ nr. LEGEA 7, din 13/03/1996 emis de GUVERNUL ROMANIEI;	
B2	A1.1, A1.2, A1.3, A1.4, A1.5
Intabulare, drept de PROPRIETATE, dobandit prin Lege, cota actuala 1/1, cota initiala 1/1 1) LUPU ION, LIPSĂ CNP DEFUNCT:Da	

C. Partea III. SARCINI .

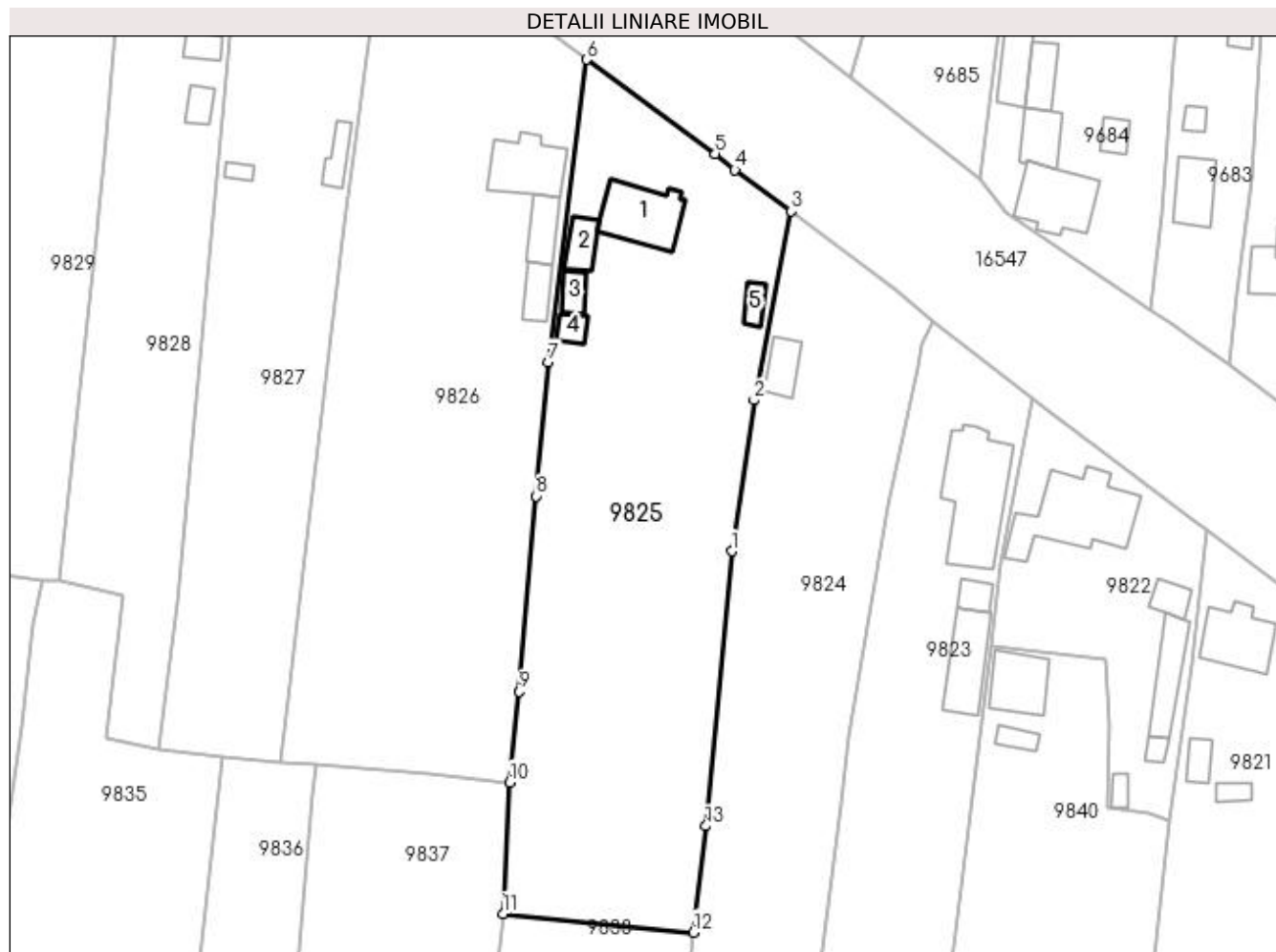
Inscrieri privind dezmembramintele dreptului de proprietate, drepturi reale de garanție și sarcini	Referințe
NU SUNT	

Anexa Nr. 1 La Partea I

Teren

Nr cadastral	Suprafața (mp)*	Observații / Referințe
	Din acte: 3.300 Masurata: 3.326	

* Suprafața este determinată în planul de proiecție Stereo 70.



Date referitoare la teren

Crt	Categorie folosință	Intra vilan	Suprafața (mp)	Tarla	Parcelă	Nr. topo	Observații / Referințe
1	curți constructii	DA	1.846	13	274	-	
2	vie	DA	1.480	13	274/1 274/2	-	

Date referitoare la construcții

Crt	Număr	Destinație construcție	Supraf. (mp)	Situație juridică	Observații / Referințe
A1.1		construcții de locuințe	86	Cu acte	Nr. niveluri:1; S. construita la sol:86 mp; CONSTRUITA DIN CARAMIDA, ACOPERITA CU TABLA
A1.2		construcții anexa	29	Cu acte	Nr. niveluri:1; S. construita la sol:29 mp; ANEXA
A1.3		construcții anexa	19	Cu acte	Nr. niveluri:1; S. construita la sol:19 mp; ANEXA
A1.4		construcții anexa	15	Cu acte	Nr. niveluri:1; S. construita la sol:15 mp; ANEXA
A1.5		construcții anexa	15	Cu acte	Nr. niveluri:1; S. construita la sol:15 mp; ANEXA

Lungime Segmente

1) Valorile lungimilor segmentelor sunt obținute din proiecție în plan.

Punct început	X / Y	Punct sfârșit	X / Y	Lungime segment (** (m)
1	427.428,068 295.843,052	2	427.431,283 295.864,607	21.793
2	427.431,283 295.864,607	3	427.436,597 295.891,628	27.539
3	427.436,597 295.891,628	4	427.428,53 295.897,539	10.001
4	427.428,53 295.897,539	5	427.425,685 295.899,835	3.656
5	427.425,685 295.899,835	6	427.407,287 295.913,289	22.793
6	427.407,287 295.913,289	7	427.401,874 295.870,063	43.563
7	427.401,874 295.870,063	8	427.400,155 295.850,926	19.214
8	427.400,155 295.850,926	9	427.397,689 295.823,025	28.009
9	427.397,689 295.823,025	10	427.396,31 295.810,013	13.085
10	427.396,31 295.810,013	11	427.395,35 295.791,248	18.79
11	427.395,35 295.791,248	12	427.422,604 295.788,576	27.384
12	427.422,604 295.788,576	13	427.424,37 295.803,781	15.308
13	427.424,37 295.803,781	1	427.428,068 295.843,052	39.444

** Lungimile segmentelor sunt determinate în planul de proiecție Stereo 70 și sunt rotunjite la 1 milimetru.

*** Distanța dintre puncte este formată din segmente cumulate ce sunt mai mici decât valoarea 1 milimetru.

**DATE DESPRE IMOBILUL NR. 9826**

Oficiul de Cadastru și Publicitate Imobiliară DOLJ
Biroul de Cadastru și Publicitate Imobiliară Craiova

A. Partea I. Descrierea imobilului

TEREN Intravilan

Adresa: Loc. Zanoaga, Nr. 291, Jud. Dolj, T13, P273, 273/1, 273/2

Nr. Crt	Nr cadastral Nr. topografic	Suprafața* (mp)	Observații / Referințe
A1		Din acte: 3.317 Masurata: 3.604	Sector cadastral:20 Teren imprejmuit;

Construcții

Crt	Nr cadastral Nr. topografic	Adresa	Observații / Referințe
A1.1		Loc. Zanoaga, Jud. Dolj	Nr. niveluri:1; S. construita la sol:80 mp; CONSTRUITA DIN CARAMIDA, ACOPERITA CU TABLA
A1.2		Loc. Zanoaga, Jud. Dolj	Nr. niveluri:1; S. construita la sol:38 mp; ANEXA
A1.3		Loc. Zanoaga, Jud. Dolj	Nr. niveluri:1; S. construita la sol:28 mp; ANEXA

B. Partea II. Proprietari și acte

Inscrieri privitoare la dreptul de proprietate și alte drepturi reale	Referințe
/	
Hotarare Judecatoreasca nr. SC 161, din 13/01/2016 emis de JUDECATORIA CRAIOVA;	
B1	A1
Intabulare, drept de PROPRIETATE, dobandit prin Hotarare Judecatoreasca, cota actuala 1/1, cota initiala 1/1	
1) NICOLAE DORIS-ANDREI	
2) NICOLAE SILVIU-ALEXANDRU	
3) DINU STEFANA	
Act Normativ nr. LEGEA 7, din 13/03/1996 emis de GUVERNUL ROMANIEI;	
B2	A1.1, A1.2, A1.3
Intabulare, drept de PROPRIETATE, dobandit prin Lege, cota actuala 1/1, cota initiala 1/1	
1) NICOLAE DORIS-ANDREI	
2) NICOLAE SILVIU-ALEXANDRU	
3) DINU STEFANA	

C. Partea III. SARCINI .

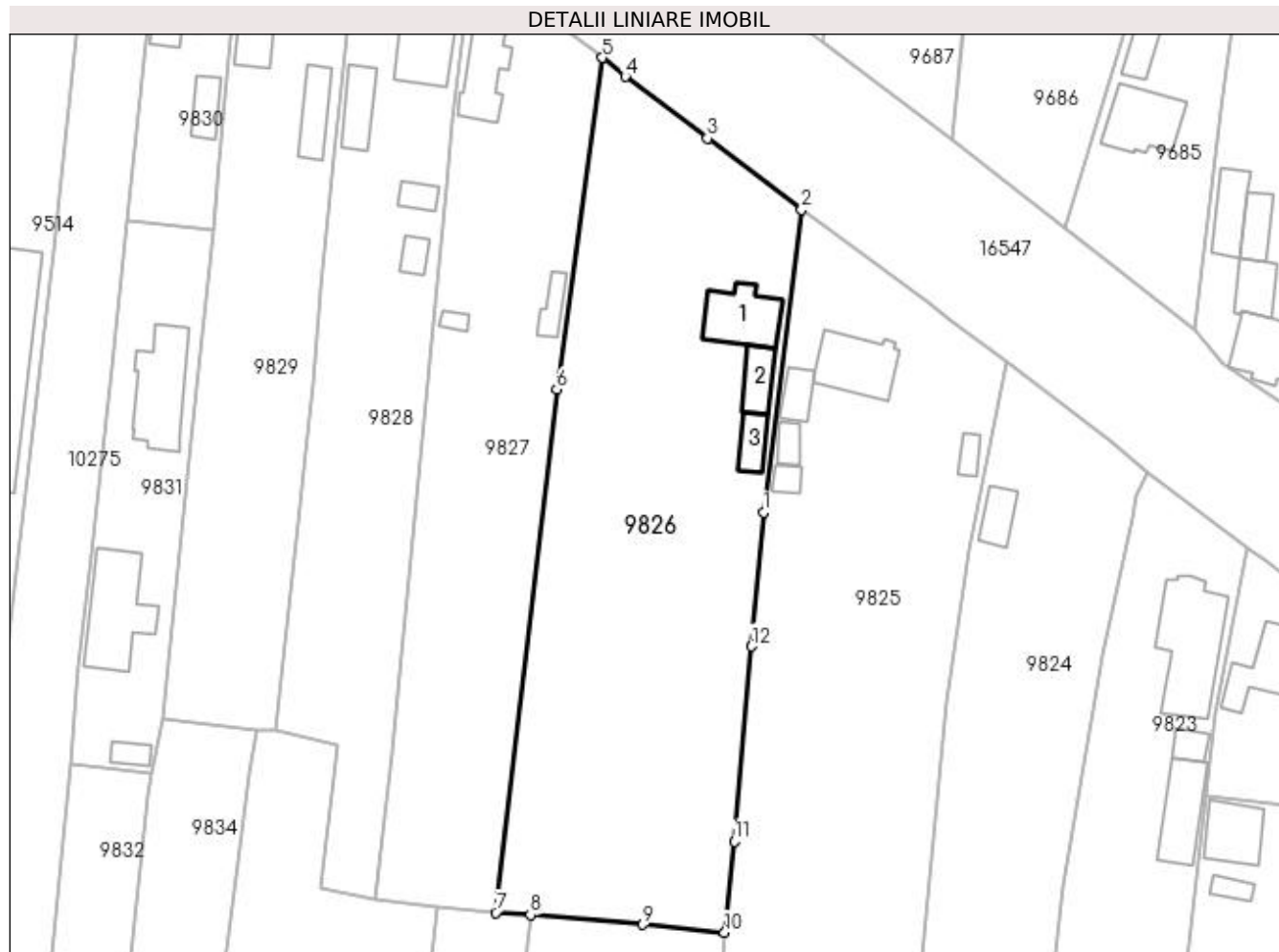
Inscrieri privind dezmembramintele dreptului de proprietate, drepturi reale de garanție și sarcini	Referințe
NU SUNT	

Anexa Nr. 1 La Partea I

Teren

Nr cadastral	Suprafața (mp)*	Observații / Referințe
	Din acte: 3.317 Masurata: 3.604	

* Suprafața este determinată în planul de proiecție Stereo 70.



Date referitoare la teren

Crt	Categorie folosință	Intra vilan	Suprafața (mp)	Tarla	Parcelă	Nr. topo	Observații / Referințe
1	curți construcții	DA	819	13	273	-	
2	vie	DA	1.880	13	273/1	-	
3	arabil	DA	905	13	273/2	-	

Date referitoare la construcții

Crt	Număr	Destinație construcție	Supraf. (mp)	Situație juridică	Observații / Referințe
A1.1		construcții de locuințe	80	Cu acte	Nr. niveluri:1; S. construita la sol:80 mp; CONSTRUITA DIN CARAMIDA, ACOPERITA CU TABLA
A1.2		construcții anexa	38	Cu acte	Nr. niveluri:1; S. construita la sol:38 mp; ANEXA
A1.3		construcții anexa	28	Cu acte	Nr. niveluri:1; S. construita la sol:28 mp; ANEXA

Lungime Segmente

1) Valorile lungimilor segmentelor sunt obținute din proiecție în plan.

Punct început	X / Y	Punct sfârșit	X / Y	Lungime segment (** (m)

Punct început	X / Y	Punct sfârșit	X / Y	Lungime segment (** (m)
1	427.401,874 295.870,063	2	427.407,287 295.913,289	43.563
2	427.407,287 295.913,289	3	427.393,841 295.923,497	16.882
3	427.393,841 295.923,497	4	427.382,101 295.932,346	14.701
4	427.382,101 295.932,346	5	427.378,826 295.935,024	4.231
5	427.378,826 295.935,024	6	427.372,319 295.887,614	47.854
6	427.372,319 295.887,614	7	427.363,586 295.812,802	75.32
7	427.363,586 295.812,802	8	427.368,544 295.812,532	4.965
8	427.368,544 295.812,532	9	427.384,628 295.811,126	16.145
9	427.384,628 295.811,126	10	427.396,31 295.810,013	11.735
10	427.396,31 295.810,013	11	427.397,689 295.823,025	13.085
11	427.397,689 295.823,025	12	427.400,155 295.850,926	28.009
12	427.400,155 295.850,926	1	427.401,874 295.870,063	19.214

** Lungimile segmentelor sunt determinate în planul de proiecție Stereo 70 și sunt rotunjite la 1 milimetru.

*** Distanța dintre puncte este formată din segmente cumulate ce sunt mai mici decât valoarea 1 milimetru.

**DATE DESPRE IMOBILUL NR. 9827**

Oficiul de Cadastru și Publicitate Imobiliară DOLJ
Biroul de Cadastru și Publicitate Imobiliară Craiova

A. Partea I. Descrierea imobilului

TEREN Intravilan

Adresa: Loc. Zanoaga, Nr. 290, Jud. Dolj, T13, P272, 272/1 272/2

Nr. Crt	Nr cadastral Nr. topografic	Suprafața* (mp)	Observații / Referințe
A1		Din acte: 2.397 Masurata: 2.400	Sector cadastral:20 Teren imprejmuit;

Construcții

Crt	Nr cadastral Nr. topografic	Adresa	Observații / Referințe
A1.1		Loc. Zanoaga, Jud. Dolj	Nr. niveluri:1; S. construita la sol:74 mp; CONSTRUITA DIN CARAMIDA, ACOPERITA CU TABLA
A1.2		Loc. Zanoaga, Jud. Dolj	Nr. niveluri:1; S. construita la sol:24 mp; ANEXA
A1.3		Loc. Zanoaga, Jud. Dolj	Nr. niveluri:1; S. construita la sol:9 mp; ANEXA

B. Partea II. Proprietari și acte

Inscrieri privitoare la dreptul de proprietate și alte drepturi reale		Referințe
/		
Act Administrativ nr. TDP 1433-44813, din 08/09/1997 emis de CONSILIUL JUDETEAN DOLJ;		
B1	Intabulare, drept de PROPRIETATE, dobandit prin Reconstituire, cota actuala 1/1, cota initiala 1/1 1) VLAD VICTOR, LIPSĂ CNP	A1
Act Normativ nr. LEGEA 7, din 13/03/1996 emis de GUVERNUL ROMANIEI;		
B2	Intabulare, drept de PROPRIETATE, dobandit prin Lege, cota actuala 1/1, cota initiala 1/1 1) VLAD VICTOR, LIPSĂ CNP	A1.1, A1.2, A1.3

C. Partea III. SARCINI .

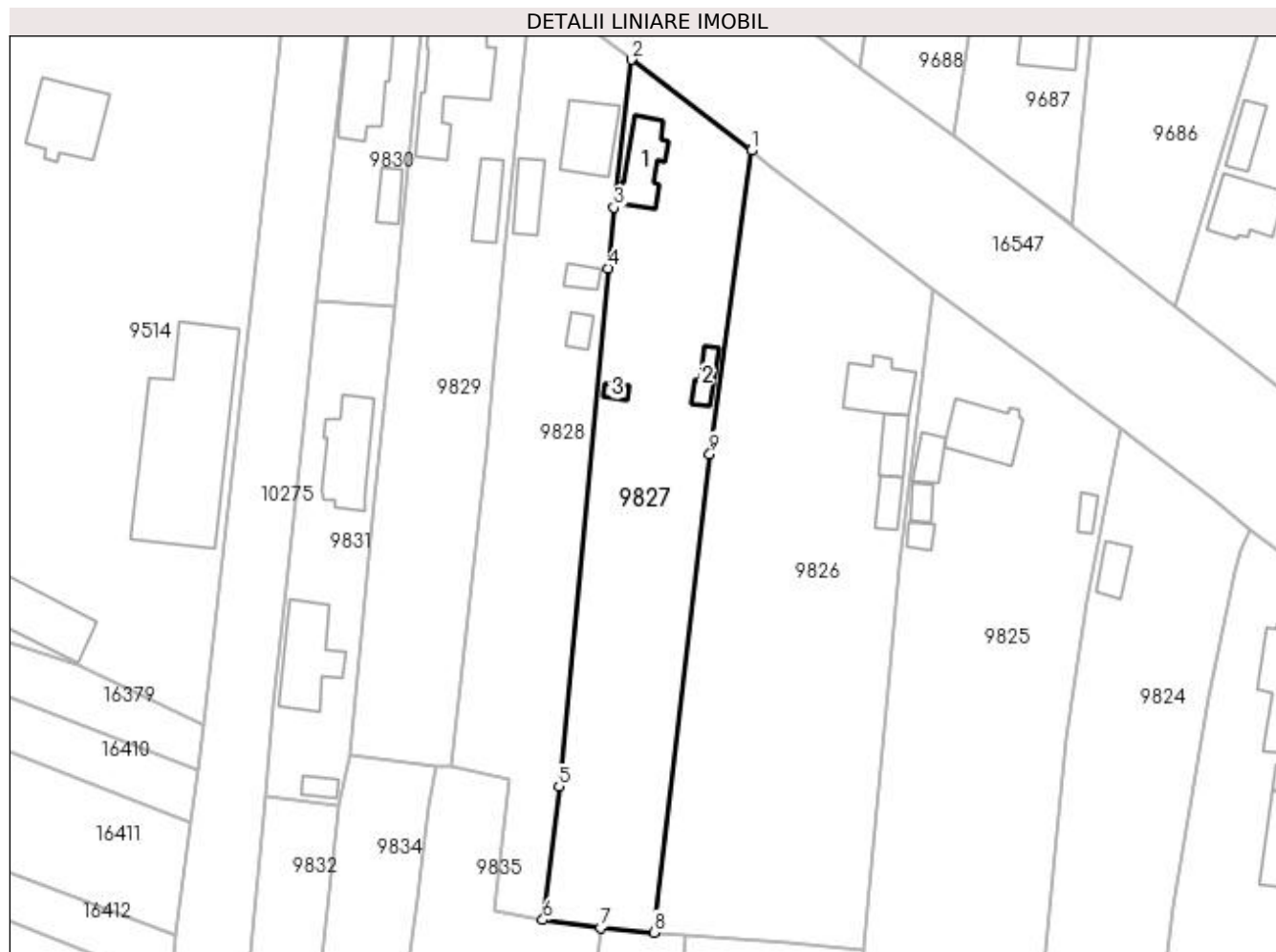
Inscrieri privind dezmembramintele dreptului de proprietate, drepturi reale de garanție și sarcini	Referințe
NU SUNT	

Anexa Nr. 1 La Partea I

Teren

Nr cadastral	Suprafața (mp)*	Observații / Referințe
	Din acte: 2.397 Masurata: 2.400	

* Suprafața este determinată în planul de proiecție Stereo 70.



Date referitoare la teren

Crt	Categorie folosință	Intra vilan	Suprafața (mp)	Tarla	Parcelă	Nr. topo	Observații / Referințe
1	curți constructii	DA	750	13	272	-	
2	arabil	DA	1.650	13	272/1 272/2	-	

Date referitoare la construcții

Crt	Număr	Destinație construcție	Supraf. (mp)	Situație juridică	Observații / Referințe
A1.1		construcții de locuințe	74	Cu acte	Nr. niveluri:1; S. construita la sol:74 mp; CONSTRUITA DIN CARAMIDA, ACOPERITA CU TABLA
A1.2		construcții anexa	24	Cu acte	Nr. niveluri:1; S. construita la sol:24 mp; ANEXA
A1.3		construcții anexa	9	Cu acte	Nr. niveluri:1; S. construita la sol:9 mp; ANEXA

Lungime Segmente

1) Valorile lungimilor segmentelor sunt obținute din proiecție în plan.

Punct început	X / Y	Punct sfârșit	X / Y	Lungime segment (** (m)
1	427.378,826 295.935,024	2	427.360,053 295.949,246	23.552

Punct început	X / Y	Punct sfârșit	X / Y	Lungime segment (** (m)
2	427.360,053 295.949,246	3	427.357,329 295.926,106	23.3
3	427.357,329 295.926,106	4	427.356,429 295.916,612	9.536
4	427.356,429 295.916,612	5	427.348,747 295.835,625	81.351
5	427.348,747 295.835,625	6	427.346,233 295.814,757	21.019
6	427.346,233 295.814,757	7	427.355,26 295.813,558	9.107
7	427.355,26 295.813,558	8	427.363,586 295.812,802	8.36
8	427.363,586 295.812,802	9	427.372,319 295.887,614	75.32
9	427.372,319 295.887,614	1	427.378,826 295.935,024	47.854

** Lungimile segmentelor sunt determinate în planul de proiecție Stereo 70 și sunt rotunjite la 1 milimetru.

*** Distanța dintre puncte este formată din segmente cumulate ce sunt mai mici decât valoarea 1 milimetru.

**DATE DESPRE IMOBILUL NR. 9828**

Oficiul de Cadastru și Publicitate Imobiliară DOLJ
Biroul de Cadastru și Publicitate Imobiliară Craiova

A. Partea I. Descrierea imobilului

TEREN Intravilan

Adresa: Loc. Zanoaga, Nr. 289, Jud. Dolj, T13, P271, 271/1, 271/2

Nr. Crt	Nr cadastral Nr. topografic	Suprafața* (mp)	Observații / Referințe
A1		Din acte: 1.885 Masurata: 2.123	Sector cadastral:20 Teren imprejmuit;

Construcții

Crt	Nr cadastral Nr. topografic	Adresa	Observații / Referințe
A1.1		Loc. Zanoaga, Jud. Dolj	Nr. niveluri:1; S. construita la sol:88 mp; CONSTRUITA DIN CARAMIDA, ACOPERITA CU TIGLA
A1.2		Loc. Zanoaga, Jud. Dolj	Nr. niveluri:1; S. construita la sol:46 mp; ANEXA
A1.3		Loc. Zanoaga, Jud. Dolj	Nr. niveluri:1; S. construita la sol:19 mp; ANEXA
A1.4		Loc. Zanoaga, Jud. Dolj	Nr. niveluri:1; S. construita la sol:19 mp; ANEXA

B. Partea II. Proprietari și acte

Inscrieri privitoare la dreptul de proprietate și alte drepturi reale		Referințe
/		
Act Notarial nr. APV AUT NR 2560, din 02/07/2002 emis de BNP GAGEATU ILIE;		
B1	Intabulare, drept de PROPRIETATE, dobandit prin lesire Din Indiviziune, cota actuala 1/1, cota initiala 1/1 1) NEACSU GHEORGHE	A1
Act Normativ nr. LEGEA 7, din 13/03/1996 emis de GUVERNUL ROMANIEI;		
B2	Intabulare, drept de PROPRIETATE, dobandit prin Lege, cota actuala 1/1, cota initiala 1/1 1) NEACSU GHEORGHE	A1.1, A1.2, A1.3, A1.4

C. Partea III. SARCINI .

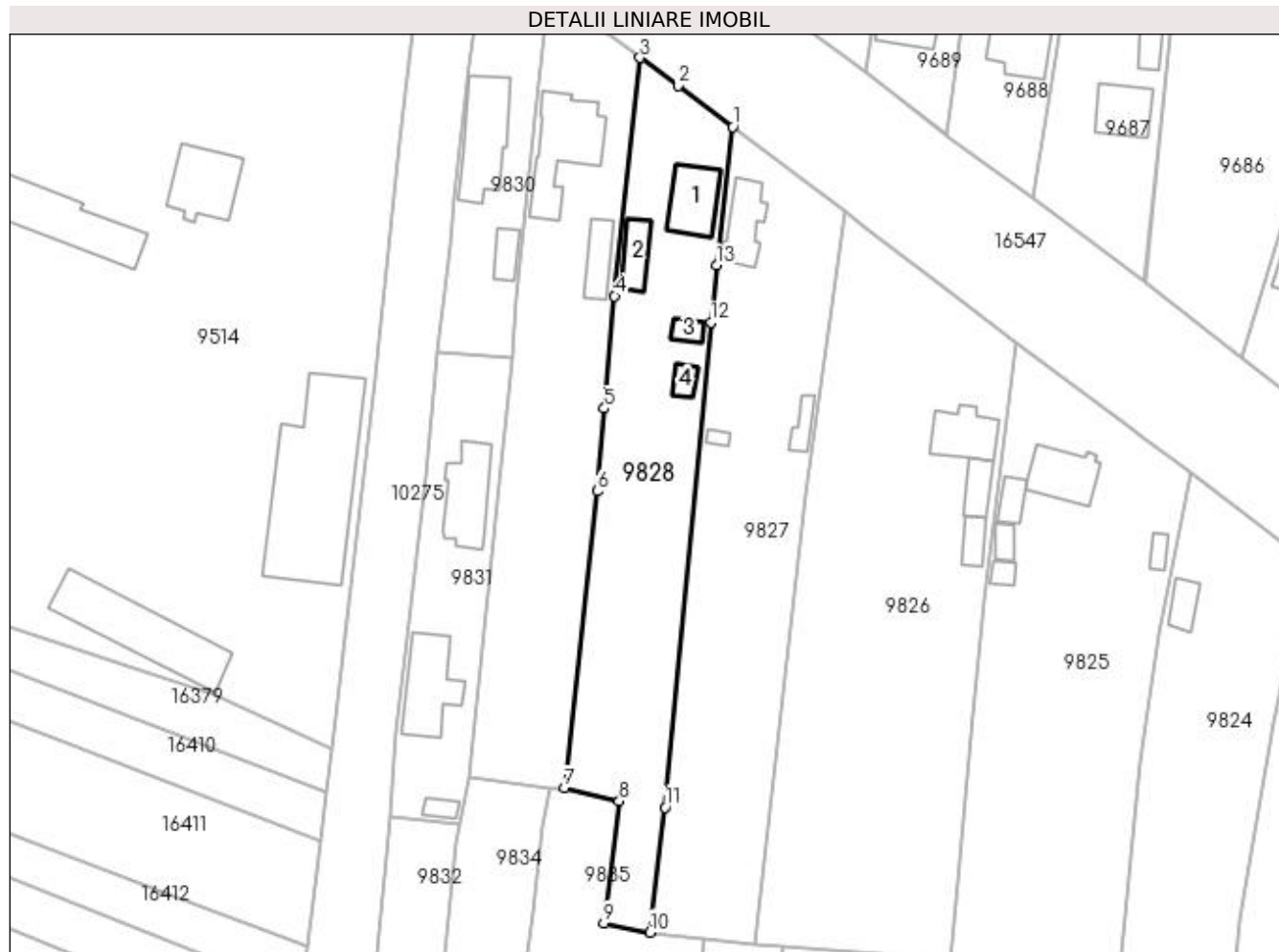
Inscrieri privind dezmembramintele dreptului de proprietate, drepturi reale de garanție și sarcini	Referințe
NU SUNT	

Anexa Nr. 1 La Partea I

Teren

Nr cadastral	Suprafața (mp)*	Observații / Referințe
	Din acte: 1.885 Masurata: 2.123	

* Suprafața este determinată în planul de proiecție Stereo 70.



Date referitoare la teren

Crt	Categorie folosință	Intra vilan	Suprafața (mp)	Tarla	Parcelă	Nr. topo	Observații / Referințe
1	curți constructii	DA	932	13	271	-	
2	vie	DA	660	13	271/1	-	
3	arabil	DA	531	13	271/2	-	

Date referitoare la construcții

Crt	Număr	Destinație construcție	Supraf. (mp)	Situație juridică	Observații / Referințe
A1.1		construcții de locuințe	88	Cu acte	Nr. niveluri:1; S. construita la sol:88 mp; CONSTRUITA DIN CARAMIDA, ACOPERITA CU TIGLA
A1.2		construcții anexa	46	Cu acte	Nr. niveluri:1; S. construita la sol:46 mp; ANEXA
A1.3		construcții anexa	19	Cu acte	Nr. niveluri:1; S. construita la sol:19 mp; ANEXA
A1.4		construcții anexa	19	Cu acte	Nr. niveluri:1; S. construita la sol:19 mp; ANEXA

Lungime Segmente

1) Valorile lungimilor segmentelor sunt obținute din proiecție în plan.

Punct început	X / Y	Punct sfârșit	X / Y	Lungime segment (** (m)
1	427.360,053 295.949,246	2	427.350,942 295.956,143	11.427
2	427.350,942 295.956,143	3	427.344,57 295.960,76	7.869
3	427.344,57 295.960,76	4	427.340,325 295.921,003	39.983
4	427.340,325 295.921,003	5	427.338,604 295.902,207	18.874
5	427.338,604 295.902,207	6	427.337,385 295.888,397	13.864
6	427.337,385 295.888,397	7	427.331,97 295.838,883	49.809
7	427.331,97 295.838,883	8	427.341,097 295.836,686	9.388
8	427.341,097 295.836,686	9	427.338,547 295.816,329	20.516
9	427.338,547 295.816,329	10	427.346,233 295.814,757	7.845
10	427.346,233 295.814,757	11	427.348,747 295.835,625	21.019
11	427.348,747 295.835,625	12	427.356,429 295.916,612	81.351
12	427.356,429 295.916,612	13	427.357,329 295.926,106	9.536
13	427.357,329 295.926,106	1	427.360,053 295.949,246	23.3

** Lungimile segmentelor sunt determinate în planul de proiecție Stereo 70 și sunt rotunjite la 1 milimetru.

*** Distanța dintre puncte este formată din segmente cumulate ce sunt mai mici decât valoarea 1 milimetru.

**DATE DESPRE IMOBILUL NR. 9829**

Oficiul de Cadastru și Publicitate Imobiliară DOLJ
Biroul de Cadastru și Publicitate Imobiliară Craiova

A. Partea I. Descrierea imobilului

TEREN Intravilan

Adresa: Loc. Zanoaga, Nr. 288, Jud. Dolj, T13, P270,270/1

Nr. Crt	Nr cadastral Nr. topografic	Suprafața* (mp)	Observații / Referințe
A1	31805	Din acte: 2.000 Masurata: 2.077	Sector cadastral:20 Teren imprejmuit;

Construcții

Crt	Nr cadastral Nr. topografic	Adresa	Observații / Referințe
A1.1		Loc. Zanoaga, Nr. 288, Jud. Dolj, cvartal 13, parcelele 270, 270/1	Nr. niveluri:2; S. construita la sol:154 mp; Locuinta cu sufragerie, 3 dormitoare, 2 sali, baie, 2 camari, 2 holuri, terasa, bucatarie, scari si pivnita.Conform declaratiei proprietarilor si a datelor existente la efectuarea masuratorilor constructia este edificata in anul 1993, are fundatie din beton, peretii din caramida si BCA si este acoperita cu tabla.
A1.2		Loc. Zanoaga, Nr. 288, Jud. Dolj, cvartal 13, parcelele 270, 270/1	Nr. niveluri:1; S. construita la sol:49 mp; Anexa cu garaj, magazie si bucatarie.Conform declaratiei proprietarilor si a datelor existente la efectuarea masuratorilor constructia este edificata in anul 1994, are fundatie din beton, peretii din BCA si chirpici si este acoperita cu placi de azbociment.

B. Partea II. Proprietari și acte

Inscrieri privitoare la dreptul de proprietate și alte drepturi reale	Referințe
94044 / 07/08/2014	
Act Administrativ nr. TDP. NR. 443-46024, din 04/10/1995 emis de COMISIA JUDETEANA DOLJ (ACT NOTARIAL NR. 8/17-01-1997 EMIS DE BNP GAGEATU ILIE; ACT NOTARIAL NR. 354/17-01-1997 EMIS DE BNP GAGEATU ILIE; ACT ADMINISTRATIV, CERTIFICAT NR. 4748/23-07-2014 EMIS DE PRIMARIA LEU; ACT ADMINISTRATIV, ADEVERINTA NR. 4751/23-07-2014 EMIS DE PRIMARIA LEU;);	
B1	Intabulare, drept de PROPRIETATE, dobandit prin Conventie, cota actuala 1/1, cota initiala 1/1 1) FLOREA ION
	A1, A1.1, A1.2

C. Partea III. SARCINI .

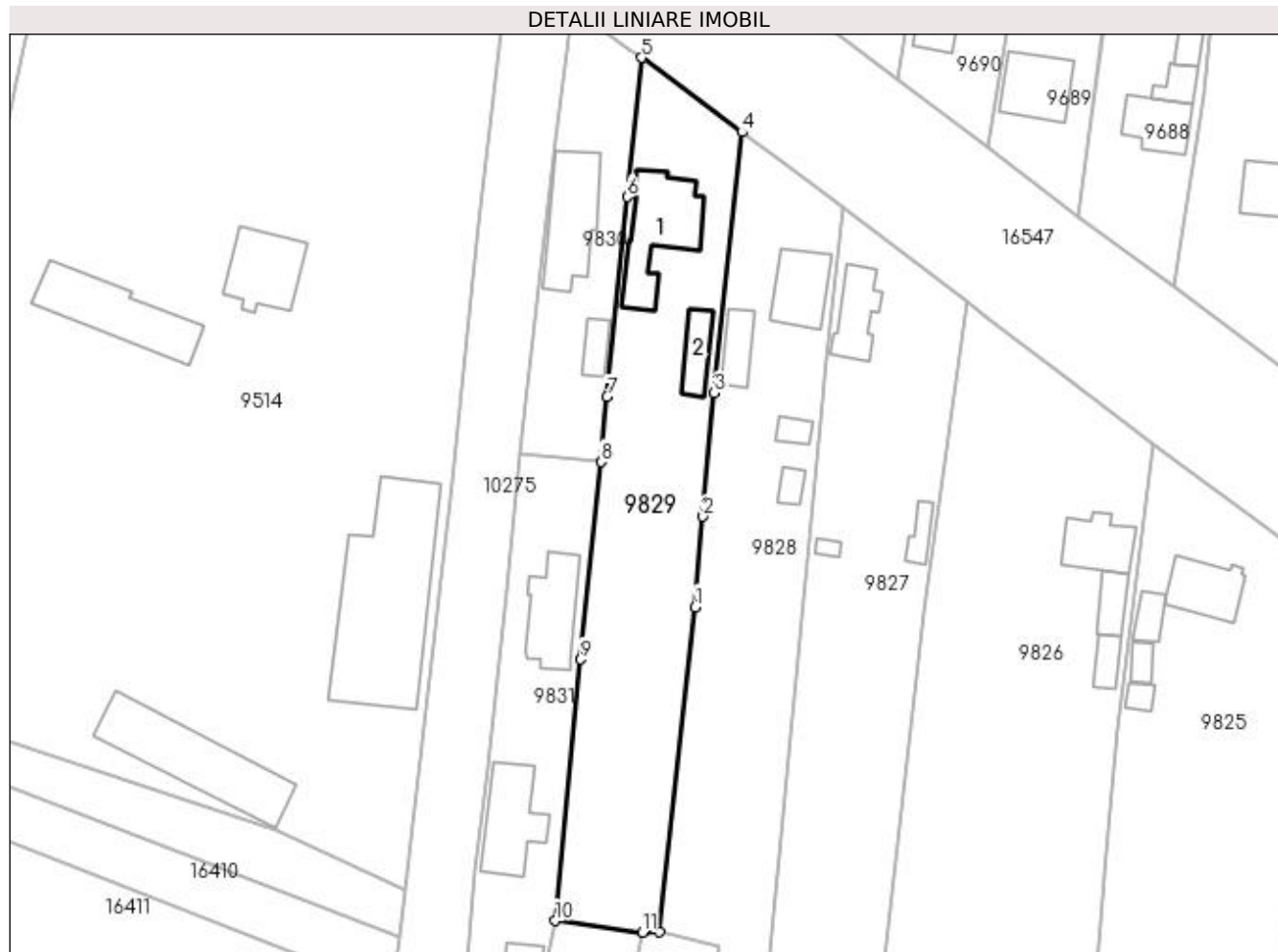
Inscrieri privind dezmembramintele dreptului de proprietate, drepturi reale de garanție și sarcini	Referințe
NU SUNT	

Anexa Nr. 1 La Partea I

Teren

Nr cadastral	Suprafața (mp)*	Observații / Referințe
31805	Din acte: 2.000 Masurata: 2.077	

* Suprafața este determinată în planul de proiecție Stereo 70.



Date referitoare la teren

Crt	Categorie folosință	Intra vilan	Suprafața (mp)	Tarla	Parcelă	Nr. topo	Observații / Referințe
1	curți construcții	DA	757	13	270	-	
2	arabil	DA	840	13	270/1	-	
3	vie	DA	480	13	270/1	-	

Date referitoare la construcții

Crt	Număr	Destinație construcție	Supraf. (mp)	Situație juridică	Observații / Referințe
A1.1		construcții de locuințe	Din acte: 149 Masurata: 154	Cu acte	Nr. niveluri:2; S. construita la sol:154 mp; Locuinta cu sufragerie, 3 dormitoare, 2 sali, baie, 2 camere, 2 holuri, terasa, bucatarie, scari si pivnita.Conform declaratiei proprietarilor si a datelor existente la efectuarea masuratorilor constructia este edificata in anul 1993, are fundatie din beton, peretii din caramida si BCA si este acoperita cu tabla.
A1.2		construcții anexa	49	Cu acte	Nr. niveluri:1; S. construita la sol:49 mp; Anexa cu garaj, magazie si bucatarie.Conform declaratiei proprietarilor si a datelor existente la efectuarea masuratorilor constructia este edificata in anul 1994, are fundatie din beton, peretii din BCA si chirpici si este acoperita cu placi de azbociment.

Lungime Segmente

1) Valorile lungimilor segmentelor sunt obținute din proiecție în plan.

Punct început	X / Y	Punct sfârșit	X / Y	Lungime segment (** (m)
1	427.337,385 295.888,397	2	427.338,604 295.902,207	13.864
2	427.338,604 295.902,207	3	427.340,325 295.921,003	18.874
3	427.340,325 295.921,003	4	427.344,57 295.960,76	39.983
4	427.344,57 295.960,76	5	427.329,262 295.972,098	19.05
5	427.329,262 295.972,098	6	427.327,034 295.950,907	21.308
6	427.327,034 295.950,907	7	427.323,963 295.920,445	30.616
7	427.323,963 295.920,445	8	427.323,115 295.910,52	9.961
8	427.323,115 295.910,52	9	427.320,002 295.880,434	30.247
9	427.320,002 295.880,434	10	427.316,076 295.840,608	40.019
10	427.316,076 295.840,608	11	427.329,424 295.838,835	13.465
11	427.329,424 295.838,835	12	427.331,97 295.838,883	2.546
12	427.331,97 295.838,883	1	427.337,385 295.888,397	49.809

** Lungimile segmentelor sunt determinate în planul de proiecție Stereo 70 și sunt rotunjite la 1 milimetru.

*** Distanța dintre puncte este formată din segmente cumulate ce sunt mai mici decât valoarea 1 milimetru.

**DATE DESPRE IMOBILUL NR. 9830**

Oficiul de Cadastru și Publicitate Imobiliară DOLJ
Biroul de Cadastru și Publicitate Imobiliară Craiova

A. Partea I. Descrierea imobilului

TEREN Intravilan

Adresa: Loc. Zanoaga, Nr. 287, Jud. Dolj, T13, P270

Nr. Crt	Nr cadastral Nr. topografic	Suprafața* (mp)	Observații / Referințe
A1		Din acte: 800 Masurata: 774	Sector cadastral:20 Teren imprejmuit;

Construcții

Crt	Nr cadastral Nr. topografic	Adresa	Observații / Referințe
A1.1		Loc. Zanoaga, Jud. Dolj	Nr. niveluri:2; S. construita la sol:141 mp; CONSTRUITA DIN BOLTARI
A1.2		Loc. Zanoaga, Jud. Dolj	Nr. niveluri:1; S. construita la sol:31 mp; ANEXA

B. Partea II. Proprietari și acte

Inscrieri privitoare la dreptul de proprietate și alte drepturi reale		Referințe
/		
Act Notarial nr. CVC AUT NR 4468, din 11/12/2002 emis de BNP GAGEATU ILIE;		
B1	Intabulare, drept de PROPRIETATE, dobandit prin Conventie, cota actuala 1/1, cota initiala 1/1 1) VASILOIU CICILIA, LIPSĂ CNP 2) VASILOIU MARIN 3) DUMITRESCU CECILIA, LIPSĂ CNP	A1, A1.1, A1.2

C. Partea III. SARCINI .

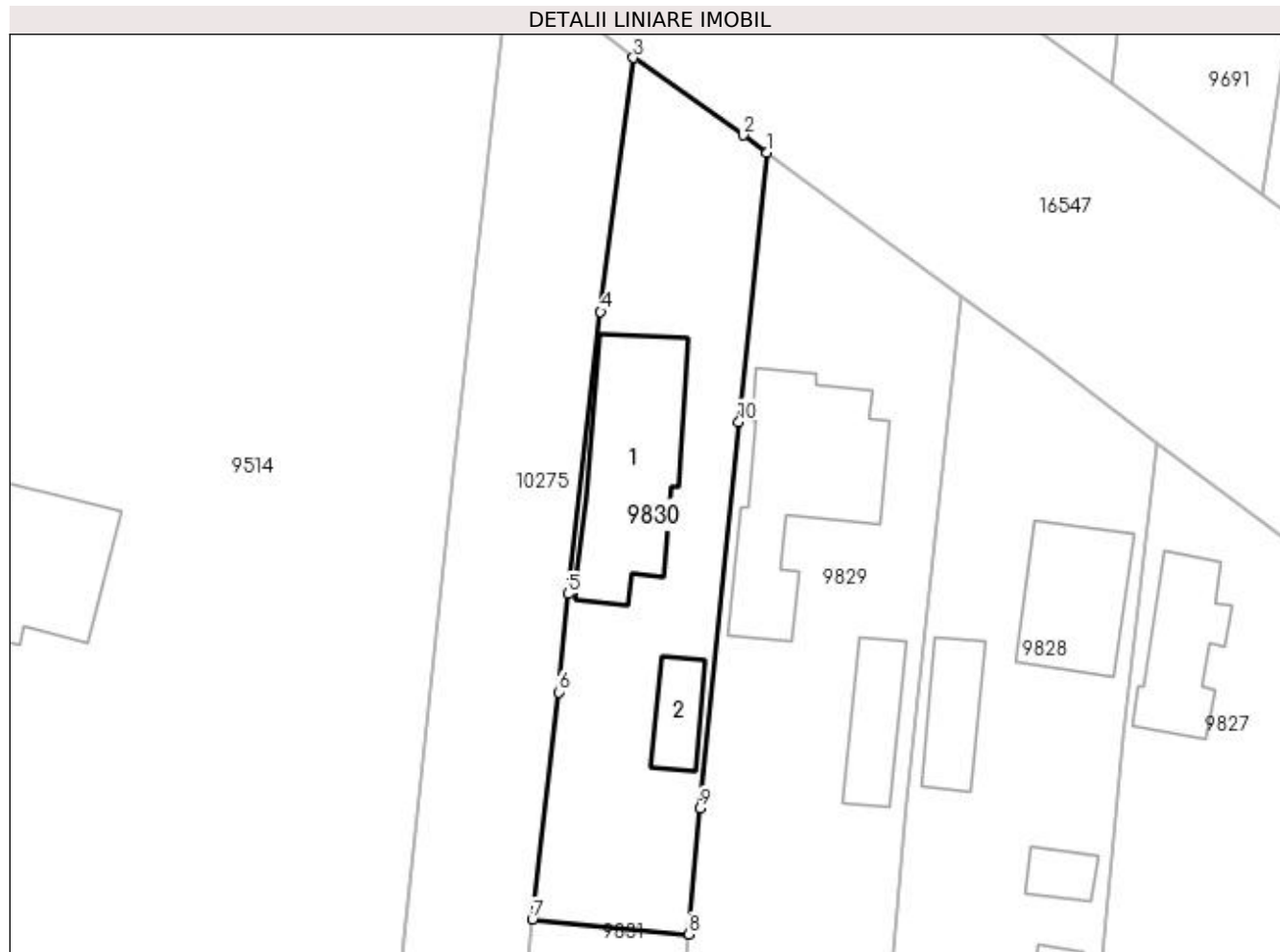
Inscrieri privind dezmembramintele dreptului de proprietate, drepturi reale de garanție și sarcini	Referințe
NU SUNT	

Anexa Nr. 1 La Partea I

Teren

Nr cadastral	Suprafața (mp)*	Observații / Referințe
	Din acte: 800 Masurata: 774	

* Suprafața este determinată în planul de proiecție Stereo 70.



Date referitoare la teren

Crt	Categorie folosință	Intra vilan	Suprafața (mp)	Tarla	Parcelă	Nr. topo	Observații / Referințe
1	curți construcții	DA	774	13	270	-	

Date referitoare la construcții

Crt	Număr	Destinație construcție	Supraf. (mp)	Situație juridică	Observații / Referințe
A1.1		construcții de locuințe	141	Cu acte	Nr. niveluri:2; S. construita la sol:141 mp; CONSTRUITA DIN BOLTARI
A1.2		construcții anexa	31	Cu acte	Nr. niveluri:1; S. construita la sol:31 mp; ANEXA

Lungime Segmente

1) Valorile lungimilor segmentelor sunt obținute din proiecție în plan.

Punct început	X / Y	Punct sfârșit	X / Y	Lungime segment (** (m)
1	427.329,262 295.972,098	2	427.327,395 295.973,481	2.323
2	427.327,395 295.973,481	3	427.318,728 295.979,569	10.592

Punct început	X / Y	Punct sfârşit	X / Y	Lungime segment (** (m)
3	427.318,728 295.979,569	4	427.316,142 295.959,559	20.176
4	427.316,142 295.959,559	5	427.313,577 295.937,345	22.362
5	427.313,577 295.937,345	6	427.312,821 295.929,606	7.776
6	427.312,821 295.929,606	7	427.310,757 295.911,673	18.051
7	427.310,757 295.911,673	8	427.323,115 295.910,52	12.412
8	427.323,115 295.910,52	9	427.323,963 295.920,445	9.961
9	427.323,963 295.920,445	10	427.327,034 295.950,907	30.616
10	427.327,034 295.950,907	1	427.329,262 295.972,098	21.308

** Lungimile segmentelor sunt determinate în planul de proiecție Stereo 70 și sunt rotunjite la 1 milimetru.

*** Distanța dintre puncte este formată din segmente cumulate ce sunt mai mici decât valoarea 1 milimetru.

**DATE DESPRE IMOBILUL NR. 9831**

Oficiul de Cadastru și Publicitate Imobiliară DOLJ
Biroul de Cadastru și Publicitate Imobiliară Craiova

A. Partea I. Descrierea imobilului

TEREN Intravilan

Adresa: Loc. Zanoaga, Nr. 286, Jud. Dolj, T13, P296 296/1

Nr. Crt	Nr cadastral Nr. topografic	Suprafața* (mp)	Observații / Referințe
A1		Din acte: 600 Masurata: 974	Sector cadastral:20 Teren imprejmuit;

Construcții

Crt	Nr cadastral Nr. topografic	Adresa	Observații / Referințe
A1.1		Loc. Zanoaga, Jud. Dolj	Nr. niveluri:1; S. construita la sol:112 mp; CONSTRUITA DIN CARAMIDA, ACOPERITA CU TIGLA
A1.2		Loc. Zanoaga, Jud. Dolj	Nr. niveluri:1; S. construita la sol:122 mp; ANEXA
A1.3		Loc. Zanoaga, Jud. Dolj	Nr. niveluri:1; S. construita la sol:17 mp; ANEXA

B. Partea II. Proprietari și acte

Inscrieri privitoare la dreptul de proprietate și alte drepturi reale	Referințe
/	
Act Administrativ nr. TDP 739-44590, din 19/09/1996 emis de CONSILIUL JUDETEAN DOLJ;	
B1	A1
Intabulare, drept de PROPRIETATE, dobandit prin Reconstituire, cota actuala 1/1, cota initiala 1/1 1) GREERE GHEORGHE, LIPSĂ CNP	
Act Normativ nr. LEGEA 7, din 13/03/1996 emis de GUVERNUL ROMANIEI;	
B2	A1.1, A1.2, A1.3
Intabulare, drept de PROPRIETATE, dobandit prin Lege, cota actuala 1/1, cota initiala 1/1 1) GREERE GHEORGHE, LIPSĂ CNP	

C. Partea III. SARCINI .

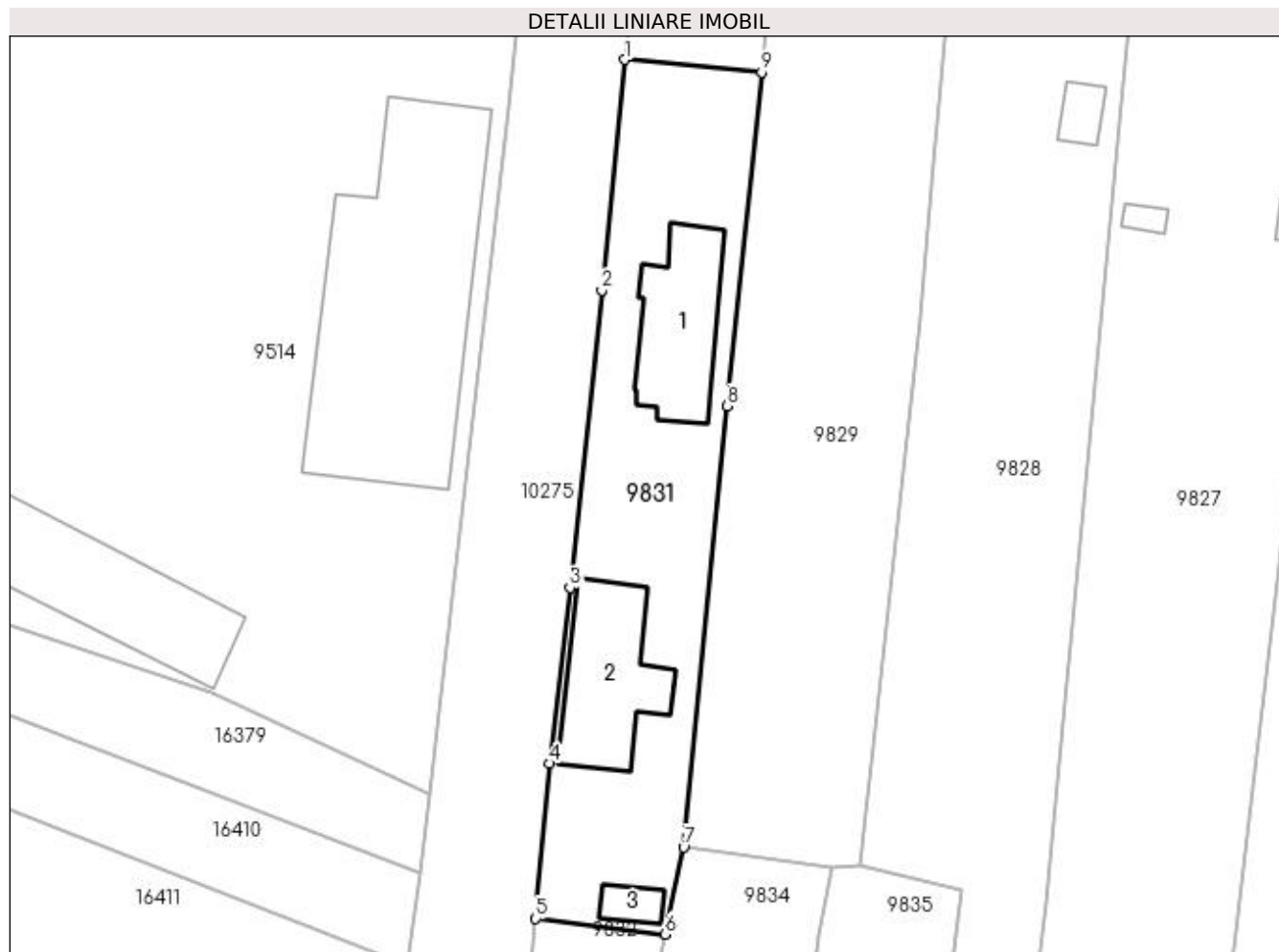
Inscrieri privind dezmembramintele dreptului de proprietate, drepturi reale de garanție și sarcini	Referințe
NU SUNT	

Anexa Nr. 1 La Partea I

Teren

Nr cadastral	Suprafața (mp)*	Observații / Referințe
	Din acte: 600 Masurata: 974	

* Suprafața este determinată în planul de proiecție Stereo 70.



Date referitoare la teren

Crt	Categorie folosință	Intra vilan	Suprafața (mp)	Tarla	Parcelă	Nr. topo	Observații / Referințe
1	curți constructii	DA	974	13	296 296/1	-	

Date referitoare la construcții

Crt	Număr	Destinație construcție	Supraf. (mp)	Situație juridică	Observații / Referințe
A1.1		construcții de locuințe	112	Cu acte	Nr. niveluri:1; S. construita la sol:112 mp; CONSTRUITA DIN CARAMIDA, ACOPERITA CU TIGLA
A1.2		construcții anexa	122	Cu acte	Nr. niveluri:1; S. construita la sol:122 mp; ANEXA
A1.3		construcții anexa	17	Cu acte	Nr. niveluri:1; S. construita la sol:17 mp; ANEXA

Lungime Segmente

1) Valorile lungimilor segmentelor sunt obținute din proiecție în plan.

Punct început	X / Y	Punct sfârșit	X / Y	Lungime segment (** (m)
1	427.310,757 295.911,673	2	427.308,686 295.890,871	20.905

Punct început	X / Y	Punct sfârșit	X / Y	Lungime segment (** (m)
2	427.308,686 295.890,871	3	427.305,806 295.864,047	26.978
3	427.305,806 295.864,047	4	427.303,945 295.848,162	15.994
4	427.303,945 295.848,162	5	427.302,72 295.834,157	14.058
5	427.302,72 295.834,157	6	427.314,412 295.832,745	11.777
6	427.314,412 295.832,745	7	427.316,076 295.840,608	8.037
7	427.316,076 295.840,608	8	427.320,002 295.880,434	40.019
8	427.320,002 295.880,434	9	427.323,115 295.910,52	30.247
9	427.323,115 295.910,52	1	427.310,757 295.911,673	12.412

** Lungimile segmentelor sunt determinate în planul de proiecție Stereo 70 și sunt rotunjite la 1 milimetru.

*** Distanța dintre puncte este formată din segmente cumulate ce sunt mai mici decât valoarea 1 milimetru.

**DATE DESPRE IMOBILUL NR. 9832**

Oficiul de Cadastru și Publicitate Imobiliară DOLJ
Biroul de Cadastru și Publicitate Imobiliară Craiova

A. Partea I. Descrierea imobilului

TEREN Intravilan

Adresa: Loc. Zanoaga, Jud. Dolj, T13, P270/1 270/2

Nr. Crt	Nr cadastral Nr. topografic	Suprafața* (mp)	Observații / Referințe
A1		Din acte: 600 Masurata: 700	Sector cadastral:20 Teren imprejmuit;

B. Partea II. Proprietari și acte

Inscrieri privitoare la dreptul de proprietate și alte drepturi reale		Referințe
/		
Act Notarial nr. CVC AUT NR 4468, din 11/12/2002 emis de BNP GAGEATU ILIE;		
B1	Intabulare, drept de PROPRIETATE, dobandit prin Conventie, cota actuala 1/1, cota initiala 1/1 1) VASILOIU MARIN 2) VASILOIU CICILIA, LIPSĂ CNP 3) DUMITRESCU CECILIA, LIPSĂ CNP	A1

C. Partea III. SARCINI .

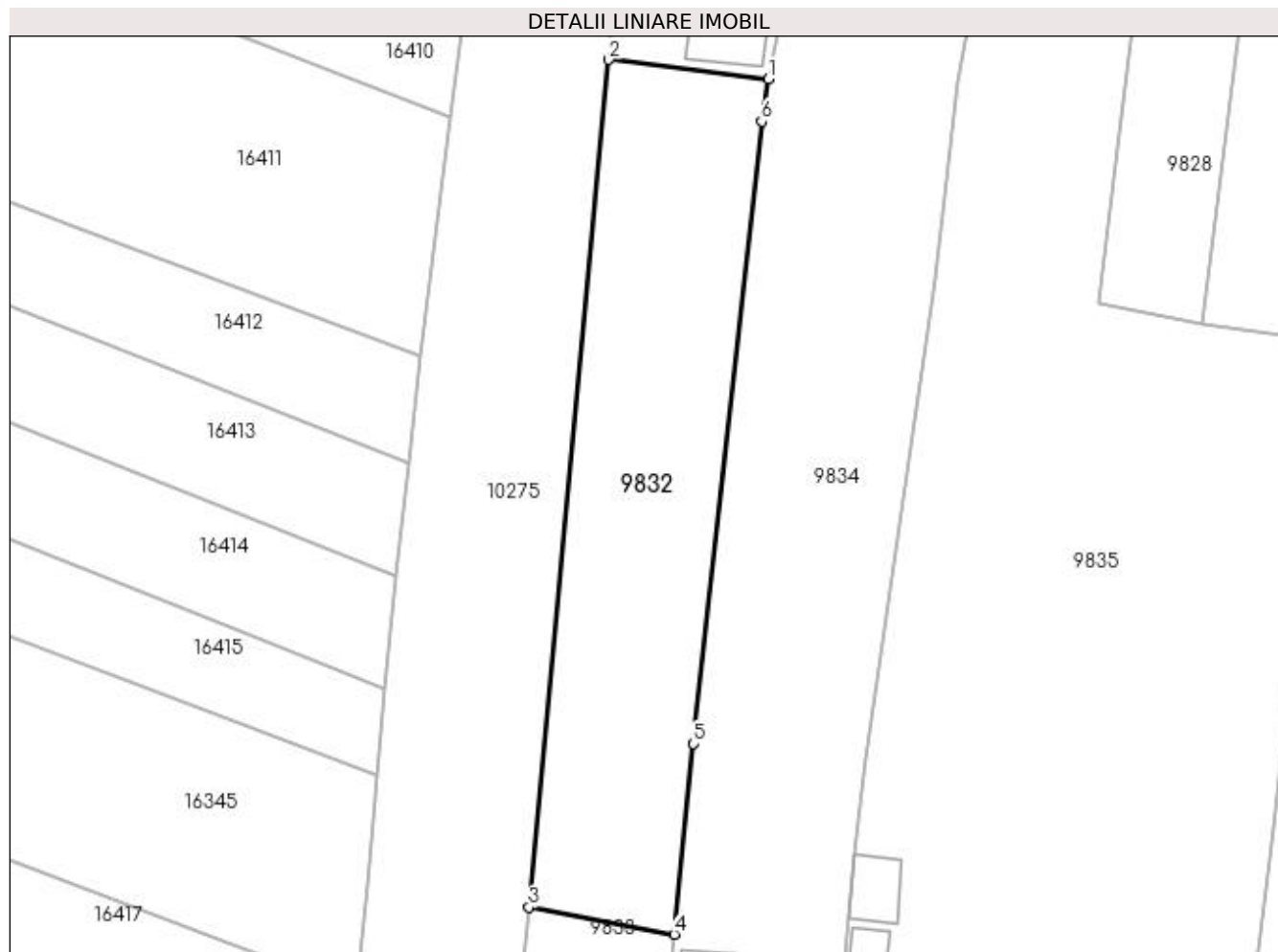
Inscrieri privind dezmembramintele dreptului de proprietate, drepturi reale de garanție și sarcini	Referințe
NU SUNT	

Anexa Nr. 1 La Partea I

Teren

Nr cadastral	Suprafața (mp)*	Observații / Referințe
	Din acte: 600 Masurata: 700	

* Suprafața este determinată în planul de proiecție Stereo 70.



Date referitoare la teren

Crt	Categorie folosință	Intra vilan	Suprafața (mp)	Tarla	Parcelă	Nr. topo	Observații / Referințe
1	vie	DA	700	13	270/1 270/2	-	

Lungime Segmente

1) Valorile lungimilor segmentelor sunt obținute din proiecție în plan.

Punct început	X / Y	Punct sfârșit	X / Y	Lungime segment (** (m)
1	427.314,412 295.832,745	2	427.302,72 295.834,157	11.777
2	427.302,72 295.834,157	3	427.296,884 295.772,105	62.326
3	427.296,884 295.772,105	4	427.307,524 295.770,131	10.822
4	427.307,524 295.770,131	5	427.308,938 295.784,071	14.012
5	427.308,938 295.784,071	6	427.313,932 295.829,631	45.833

Punct început	X / Y	Punct sfârșit	X / Y	Lungime segment (** (m)
6	427.313,932 295.829,631	1	427.314,412 295.832,745	3.151

** Lungimile segmentelor sunt determinate în planul de proiecție Stereo 70 și sunt rotunjite la 1 milimetru.

*** Distanța dintre puncte este formată din segmente cumulate ce sunt mai mici decât valoarea 1 milimetru.

**DATE DESPRE IMOBILUL NR. 9833**

Oficiul de Cadastru și Publicitate Imobiliară DOLJ
Biroul de Cadastru și Publicitate Imobiliară Craiova

A. Partea I. Descrierea imobilului

TEREN Intravilan

Adresa: Loc. Zanoaga, Jud. Dolj, T13, P294

Nr. Crt	Nr cadastral Nr. topografic	Suprafața* (mp)	Observații / Referințe
A1		500	Sector cadastral:20 Teren imprejmuit;

B. Partea II. Proprietari și acte

Inscrieri privitoare la dreptul de proprietate și alte drepturi reale	Referințe
/	
Act Administrativ nr. TDP 3556, din 24/08/2006 emis de CONSILIUL JUDETEAN DOLJ;	
B1	A1
Intabulare, drept de PROPRIETATE, dobandit prin Reconstituire, cota actuala 1/1, cota initiala 1/1	
1) GREERE TRAIAN, LIPSĂ CNP	
2) CIOBANU ZOIA, LIPSĂ CNP	

C. Partea III. SARCINI .

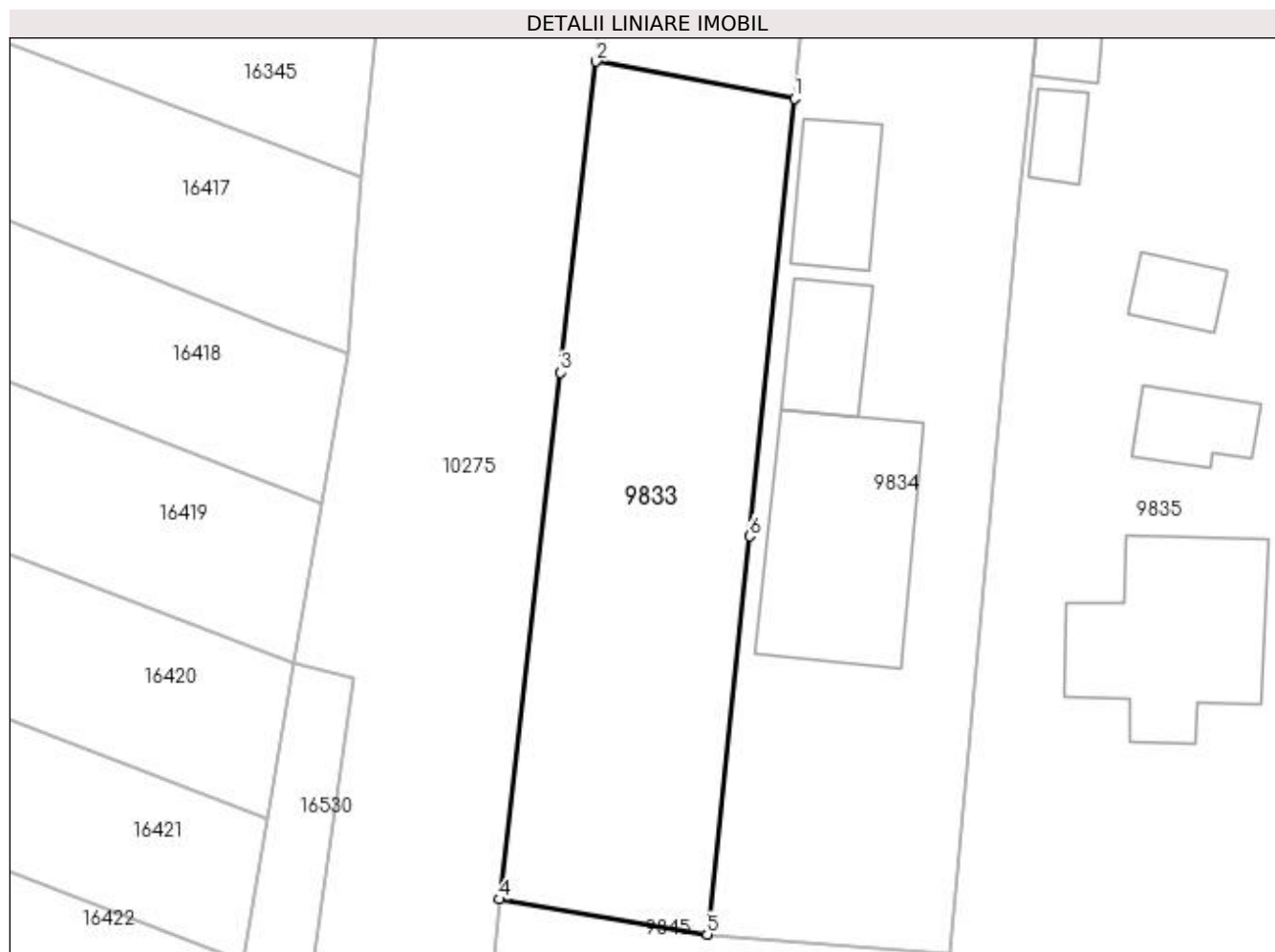
Inscrieri privind dezmembramintele dreptului de proprietate, drepturi reale de garanție și sarcini	Referințe
NU SUNT	

Anexa Nr. 1 La Partea I

Teren

Nr cadastral	Suprafața (mp)*	Observații / Referințe
	500	

* Suprafața este determinată în planul de proiecție Stereo 70.



Date referitoare la teren

Crt	Categorie folosință	Intra vilan	Suprafața (mp)	Tarla	Parcelă	Nr. topo	Observații / Referințe
1	vie	DA	500	13	294	-	

Lungime Segmente

1) Valorile lungimilor segmentelor sunt obținute din proiecție în plan.

Punct început	X / Y	Punct sfârșit	X / Y	Lungime segment (** (m)
1	427.307,524 295.770,131	2	427.296,884 295.772,105	10.822
2	427.296,884 295.772,105	3	427.294,967 295.755,4	16.814
3	427.294,967 295.755,4	4	427.291,708 295.727,143	28.444
4	427.291,708 295.727,143	5	427.302,841 295.725,261	11.291
5	427.302,841 295.725,261	6	427.305,127 295.746,628	21.489

Punct început	X / Y	Punct sfârșit	X / Y	Lungime segment (** (m)
6	427.305,127 295.746,628	1	427.307,524 295.770,131	23.625

** Lungimile segmentelor sunt determinate în planul de proiecție Stereo 70 și sunt rotunjite la 1 milimetru.

*** Distanța dintre puncte este formată din segmente cumulate ce sunt mai mici decât valoarea 1 milimetru.

**DATE DESPRE IMOBILUL NR. 9834**

Oficiul de Cadastru și Publicitate Imobiliară DOLJ
Biroul de Cadastru și Publicitate Imobiliară Craiova

A. Partea I. Descrierea imobilului

TEREN Intravilan

Adresa: Loc. Zanoaga, Nr. 309, Jud. Dolj, T13, P293, 293/1

Nr. Crt	Nr cadastral Nr. topografic	Suprafața* (mp)	Observații / Referințe
A1		Din acte: 1.500 Masurata: 1.517	Sector cadastral:20 Teren neimpregmuit;

Construcții

Crt	Nr cadastral Nr. topografic	Adresa	Observații / Referințe
A1.1		Loc. Zanoaga, Jud. Dolj	Nr. niveluri:3; S. construita la sol:103 mp; CONSTRUITA DIN BCA
A1.2		Loc. Zanoaga, Jud. Dolj	Nr. niveluri:1; S. construita la sol:30 mp; ANEXA
A1.3		Loc. Zanoaga, Jud. Dolj	Nr. niveluri:1; S. construita la sol:33 mp; ANEXA

B. Partea II. Proprietari și acte

Inscrieri privitoare la dreptul de proprietate și alte drepturi reale		Referințe
/		
Act Administrativ nr. TDP 2800, din 01/06/2004 emis de CONSILIUL JUDETEAN DOLJ (CERTIFICAT DE DECES SERIA DM, NR. 136539);		
B1	Intabulare, drept de PROPRIETATE, dobandit prin Reconstituire, cota actuala 1500/1517, cota initiala 1500/1517 1) ION ION, LIPSĂ CNP DEFUNCT:Da	A1
Act Normativ nr. LEGEA 7, din 13/03/1996 emis de GUVERNUL ROMANIEI;		
B2	Intabulare, drept de PROPRIETATE, dobandit prin Lege, cota actuala 1/1, cota initiala 1/1 1) ION ION, LIPSĂ CNP DEFUNCT:Da	A1.1, A1.2, A1.3
B3	Inscrierea posesiei, drept de PROPRIETATE, dobandit prin Constituire, cota actuala 17/1517, cota initiala 17/1517 1) ION ION, LIPSĂ CNP DEFUNCT:Da	A1

C. Partea III. SARCINI .

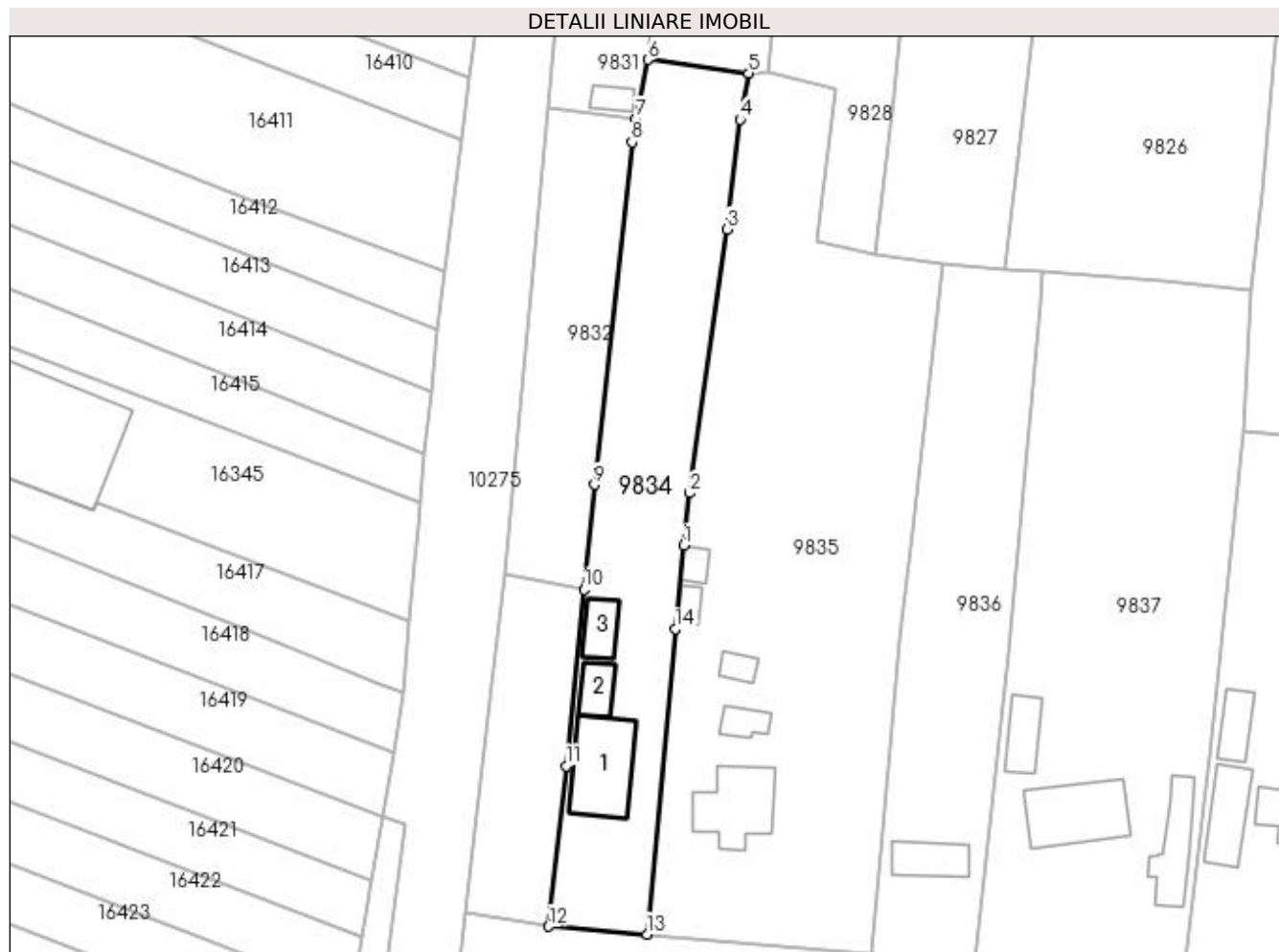
Inscrieri privind dezmembramintele dreptului de proprietate, drepturi reale de garanție și sarcini	Referințe
NU SUNT	

Anexa Nr. 1 La Partea I

Teren

Nr cadastral	Suprafața (mp)*	Observații / Referințe
	Din acte: 1.500 Masurata: 1.517	

* Suprafața este determinată în planul de proiecție Stereo 70.



Date referitoare la teren

Crt	Categorie folosință	Intravilan	Suprafața (mp)	Tarla	Parcelă	Nr. topo	Observații / Referințe
1	curți constructii	DA	747	13	293	-	
2	arabil	DA	770	13	293/1	-	

Date referitoare la construcții

Crt	Număr	Destinație construcție	Supraf. (mp)	Situație juridică	Observații / Referințe
A1.1		construcții de locuințe	103	Cu acte	Nr. niveluri:3; S. construita la sol:103 mp; CONSTRUITA DIN BCA
A1.2		construcții anexa	30	Cu acte	Nr. niveluri:1; S. construita la sol:30 mp; ANEXA
A1.3		construcții anexa	33	Cu acte	Nr. niveluri:1; S. construita la sol:33 mp; ANEXA

Lungime Segmente

1) Valorile lungimilor segmentelor sunt obținute din proiecție în plan.

Punct început	X / Y	Punct sfârșit	X / Y	Lungime segment (** (m)
1	427.320,781 295.775,962	2	427.321,607 295.782,954	7.041

Punct început	X / Y	Punct sfârșit	X / Y	Lungime segment (** (m)
2	427.321,607 295.782,954	3	427.326,582 295.818,067	35.464
3	427.326,582 295.818,067	4	427.328,291 295.832,629	14.662
4	427.328,291 295.832,629	5	427.329,424 295.838,835	6.309
5	427.329,424 295.838,835	6	427.316,076 295.840,608	13.465
6	427.316,076 295.840,608	7	427.314,412 295.832,745	8.037
7	427.314,412 295.832,745	8	427.313,932 295.829,631	3.151
8	427.313,932 295.829,631	9	427.308,938 295.784,071	45.833
9	427.308,938 295.784,071	10	427.307,524 295.770,131	14.012
10	427.307,524 295.770,131	11	427.305,127 295.746,628	23.625
11	427.305,127 295.746,628	12	427.302,841 295.725,261	21.489
12	427.302,841 295.725,261	13	427.315,903 295.724,22	13.103
13	427.315,903 295.724,22	14	427.319,638 295.764,829	40.78
14	427.319,638 295.764,829	1	427.320,781 295.775,962	11.192

** Lungimile segmentelor sunt determinate în planul de proiecție Stereo 70 și sunt rotunjite la 1 milimetru.

*** Distanța dintre puncte este formată din segmente cumulate ce sunt mai mici decât valoarea 1 milimetru.

**DATE DESPRE IMOBILUL NR. 9835**

Oficiul de Cadastru și Publicitate Imobiliară DOLJ
Biroul de Cadastru și Publicitate Imobiliară Craiova

A. Partea I. Descrierea imobilului

TEREN Intravilan

Adresa: Loc. Zanoaga, Nr. 308, Jud. Dolj, T13, P292, 292/1 292/2

Nr. Crt	Nr cadastral Nr. topografic	Suprafața* (mp)	Observații / Referințe
A1		Din acte: 3.000 Masurata: 3.043	Sector cadastral:20 Teren neimpregmuit;

Construcții

Crt	Nr cadastral Nr. topografic	Adresa	Observații / Referințe
A1.1		Loc. Zanoaga, Jud. Dolj	Nr. niveluri:1; S. construita la sol:91 mp; CONSTRUITA DIN CARAMIDA, ACOPERITA CU TIGLA
A1.2		Loc. Zanoaga, Jud. Dolj	Nr. niveluri:1; S. construita la sol:23 mp; ANEXA
A1.3		Loc. Zanoaga, Jud. Dolj	Nr. niveluri:1; S. construita la sol:16 mp; ANEXA
A1.4		Loc. Zanoaga, Jud. Dolj	Nr. niveluri:1; S. construita la sol:13 mp; ANEXA
A1.5		Loc. Zanoaga, Jud. Dolj	Nr. niveluri:1; S. construita la sol:16 mp; ANEXA

B. Partea II. Proprietari și acte

Inscrieri privitoare la dreptul de proprietate și alte drepturi reale		Referințe
/		
Act Administrativ nr. TDP 529-58836, din 20/10/1995 emis de CONSILIUL JUDETEAN DOLJ;		
B1	Intabulare, drept de PROPRIETATE, dobandit prin Reconstituire, cota actuala 3000/3043, cota initiala 3000/3043 1) ION MARIN, LIPSĂ CNP	A1
Act Normativ nr. LEGEA 7, din 13/03/1996 emis de GUVERNUL ROMANIEI;		
B2	Intabulare, drept de PROPRIETATE, dobandit prin Lege, cota actuala 1/1, cota initiala 1/1 1) ION MARIN, LIPSĂ CNP	A1.1, A1.2, A1.3, A1.4, A1.5
B3	Inscrierea posesiei, drept de PROPRIETATE, dobandit prin Constituire, cota actuala 43/3043, cota initiala 43/3043 1) ION MARIN, LIPSĂ CNP	A1

C. Partea III. SARCINI .

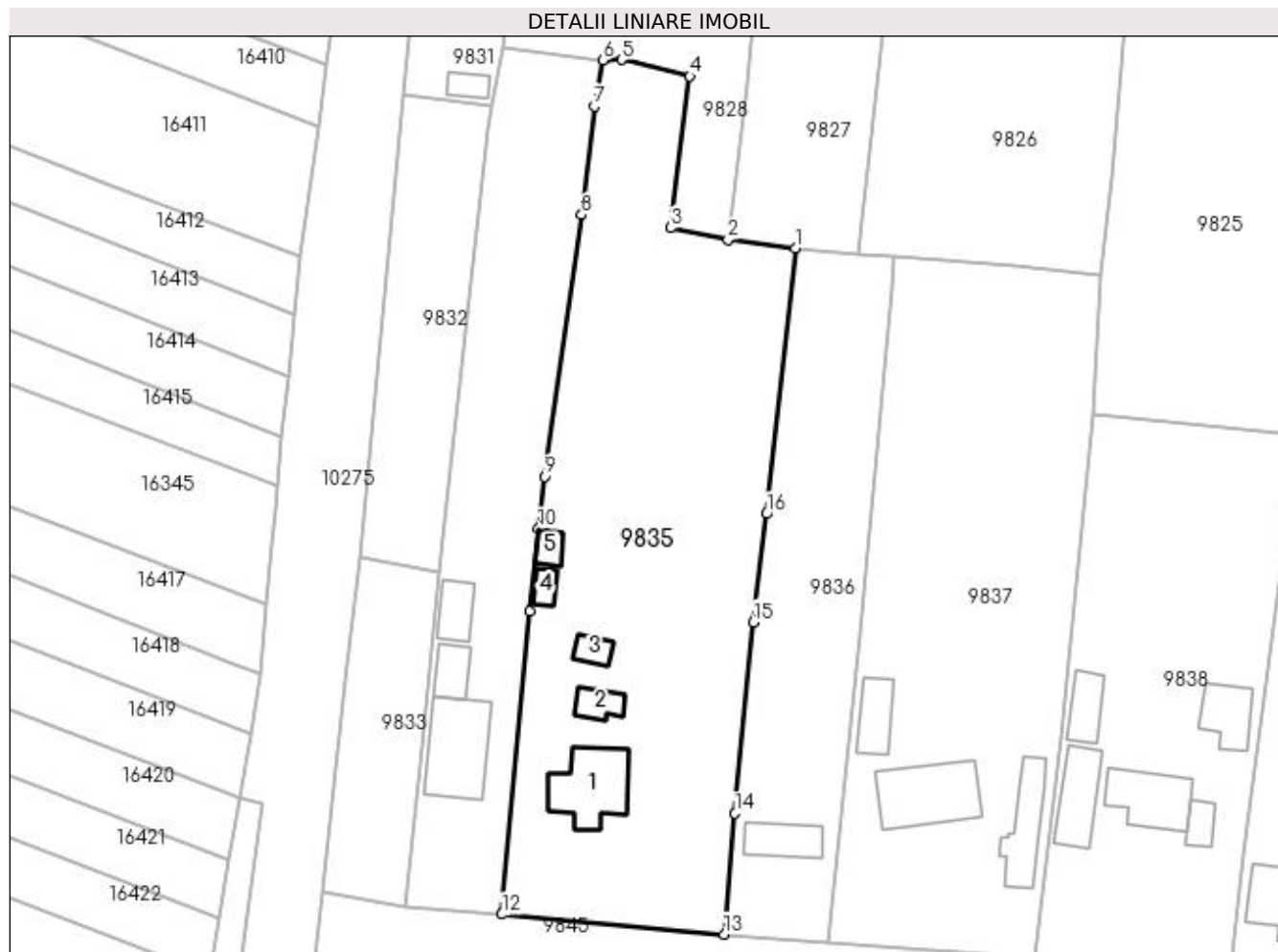
Inscrieri privind dezmembramintele dreptului de proprietate, drepturi reale de garanție și sarcini	Referințe
NU SUNT	

Anexa Nr. 1 La Partea I

Teren

Nr cadastral	Suprafața (mp)*	Observații / Referințe
	Din acte: 3.000 Masurata: 3.043	

* Suprafața este determinată în planul de proiecție Stereo 70.



Date referitoare la teren

Crt	Categorie folosință	Intra vilan	Suprafața (mp)	Tarla	Parcelă	Nr. topo	Observații / Referințe
1	curți constructii	DA	863	13	292	-	
2	arabil	DA	2.180	13	292/1 292/2	-	

Date referitoare la construcții

Crt	Număr	Destinație construcție	Supraf. (mp)	Situație juridică	Observații / Referințe
A1.1		construcții de locuințe	91	Cu acte	Nr. niveluri:1; S. construita la sol:91 mp; CONSTRUITA DIN CARAMIDA, ACOPERITA CU TIGLA
A1.2		construcții anexa	23	Cu acte	Nr. niveluri:1; S. construita la sol:23 mp; ANEXA
A1.3		construcții anexa	16	Cu acte	Nr. niveluri:1; S. construita la sol:16 mp; ANEXA
A1.4		construcții anexa	13	Cu acte	Nr. niveluri:1; S. construita la sol:13 mp; ANEXA
A1.5		construcții anexa	16	Cu acte	Nr. niveluri:1; S. construita la sol:16 mp; ANEXA

Lungime Segmente

1) Valorile lungimilor segmentelor sunt obținute din proiecție în plan.

Punct început	X / Y	Punct sfârșit	X / Y	Lungime segment (** (m)
1	427.355,26 295.813,558	2	427.346,233 295.814,757	9.107
2	427.346,233 295.814,757	3	427.338,547 295.816,329	7.845
3	427.338,547 295.816,329	4	427.341,097 295.836,686	20.516
4	427.341,097 295.836,686	5	427.331,97 295.838,883	9.388
5	427.331,97 295.838,883	6	427.329,424 295.838,835	2.546
6	427.329,424 295.838,835	7	427.328,291 295.832,629	6.309
7	427.328,291 295.832,629	8	427.326,582 295.818,067	14.662
8	427.326,582 295.818,067	9	427.321,607 295.782,954	35.464
9	427.321,607 295.782,954	10	427.320,781 295.775,962	7.04
10	427.320,781 295.775,962	11	427.319,638 295.764,829	11.192
11	427.319,638 295.764,829	12	427.315,903 295.724,22	40.78
12	427.315,903 295.724,22	13	427.345,734 295.721,545	29.951
13	427.345,734 295.721,545	14	427.347,168 295.737,76	16.278
14	427.347,168 295.737,76	15	427.349,605 295.763,404	25.759
15	427.349,605 295.763,404	16	427.351,401 295.777,953	14.66
16	427.351,401 295.777,953	1	427.355,26 295.813,558	35.814

** Lungimile segmentelor sunt determinate în planul de proiecție Stereo 70 și sunt rotunjite la 1 milimetru.

*** Distanța dintre puncte este formată din segmente cumulate ce sunt mai mici decât valoarea 1 milimetru.

**DATE DESPRE IMOBILUL NR. 9836**

Oficiul de Cadastru și Publicitate Imobiliară DOLJ
Biroul de Cadastru și Publicitate Imobiliară Craiova

A. Partea I. Descrierea imobilului

TEREN Intravilan

Adresa: Loc. Zanoaga, Nr. 307, Jud. Dolj, T13

Nr. Crt	Nr cadastral Nr. topografic	Suprafața* (mp)	Observații / Referințe
A1		Din acte: 800 Masurata: 1.300	Sector cadastral:20 Teren imprejmuit;

Construcții

Crt	Nr cadastral Nr. topografic	Adresa	Observații / Referințe
A1.1		Loc. Zanoaga, Jud. Dolj	Nr. niveluri:1; S. construita la sol:45 mp; CONSTRUITA DIN CARAMIDA, ACOPERITA CU TIGLA

B. Partea II. Proprietari și acte

Inscrieri privitoare la dreptul de proprietate și alte drepturi reale		Referințe
/		
Act Notarial nr. CVC AUT.490, din 21/03/1967 emis de N.P. DIACONU DUMITRU;		
B1	Intabulare, drept de PROPRIETATE, dobandit prin Conventie, cota actuala 1/1, cota initiala 1/1 1) PATRU ILIE, LIPSĂ CNP	A1, A1.1

C. Partea III. SARCINI .

Inscrieri privind dezmembramintele dreptului de proprietate, drepturi reale de garanție și sarcini	Referințe
NU SUNT	

Anexa Nr. 1 La Partea I

Teren

Nr cadastral	Suprafaţa (mp)*	Observații / Referințe
	Din acte: 800 Masurata: 1.300	

* Suprafața este determinată în planul de proiecție Stereo 70.



Date referitoare la teren

Crt	Categorie folosință	Intra vilan	Suprafața (mp)	Tarla	Parcelă	Nr. topo	Observații / Referințe
1	curți constructii	DA	350	13	-	-	
2	arabil	DA	950	13	-	-	

Date referitoare la construcții

Crt	Număr	Destinație construcție	Supraf. (mp)	Situație juridică	Observații / Referințe
A1.1		construcții de locuințe	45	Cu acte	Nr. niveluri:1; S. construita la sol:45 mp; CONSTRUITA DIN CARAMIDA, ACOPERITA CU TIGLA

Lungime Segmente

1) Valorile lungimilor segmentelor sunt obținute din proiecție în plan.

Punct început	X / Y	Punct sfârșit	X / Y	Lungime segment (** (m)
1	427.364,065 295.761,721	2	427.368,222 295.808,19	46.655
2	427.368,222 295.808,19	3	427.368,544 295.812,532	4.354

Punct început	X / Y	Punct sfârșit	X / Y	Lungime segment (** (m)
3	427.368,544 295.812,532	4	427.363,586 295.812,802	4.965
4	427.363,586 295.812,802	5	427.355,26 295.813,558	8.36
5	427.355,26 295.813,558	6	427.351,401 295.777,953	35.814
6	427.351,401 295.777,953	7	427.349,605 295.763,404	14.66
7	427.349,605 295.763,404	8	427.347,168 295.737,76	25.759
8	427.347,168 295.737,76	9	427.345,734 295.721,545	16.278
9	427.345,734 295.721,545	10	427.359,61 295.720,432	13.921
10	427.359,61 295.720,432	1	427.364,065 295.761,721	41.529

** Lungimile segmentelor sunt determinate în planul de proiecție Stereo 70 și sunt rotunjite la 1 milimetru.

*** Distanța dintre puncte este formată din segmente cumulate ce sunt mai mici decât valoarea 1 milimetru.

**DATE DESPRE IMOBILUL NR. 9837**

Oficiul de Cadastru și Publicitate Imobiliară DOLJ
Biroul de Cadastru și Publicitate Imobiliară Craiova

A. Partea I. Descrierea imobilului

TEREN Intravilan

Nr. CF vechi:596
Nr. cadastral vechi:657

Adresa: Loc. Zanoaga, Nr. 306, Jud. Dolj, T13, P290,290/1

Nr. Crt	Nr cadastral Nr. topografic	Suprafața* (mp)	Observații / Referințe
A1	34043	Din acte: 2.500 Masurata: 2.599	Sector cadastral:20 Teren imprejmuit;

Construcții

Crt	Nr cadastral Nr. topografic	Adresa	Observații / Referințe
A1.1		Loc. Zanoaga, Jud. Dolj, T 13, P 290, P 290/1	Nr. niveluri:2; S. construita la sol:104 mp; S. construita desfasurata:104 mp; LOCUINTA
A1.2		Loc. Zanoaga, Jud. Dolj	Nr. niveluri:1; S. construita la sol:64 mp; ANEXA
A1.3		Loc. Zanoaga, Jud. Dolj	Nr. niveluri:1; S. construita la sol:42 mp; ANEXA

B. Partea II. Proprietari și acte

Inscrieri privitoare la dreptul de proprietate și alte drepturi reale		Referințe
65643 / 27/08/2008		
Act Notarial nr. CVC 6329, din 01/01/2008 emis de NP FLORICEL MIHAI MARIAN;		
B1	Intabulare, drept de PROPRIETATE, dobandit prin Conventie, cota actuala 1/1, cota initiala 1/1 1) LEOVEANU GEORGICA, LIPSĂ CNP 2) LEOVEANU ILIANA-MIHAELA, LIPSĂ CNP	A1, A1.1
/		
Act Normativ nr. LEGEA 7, din 13/03/1996 emis de GUVERNUL ROMANIEI;		
B2	Intabulare, drept de PROPRIETATE, dobandit prin Lege, cota actuala 1/1, cota initiala 1/1 1) LEOVEANU GEORGICA, LIPSĂ CNP 2) LEOVEANU ILIANA-MIHAELA, LIPSĂ CNP	A1.2, A1.3

C. Partea III. SARCINI

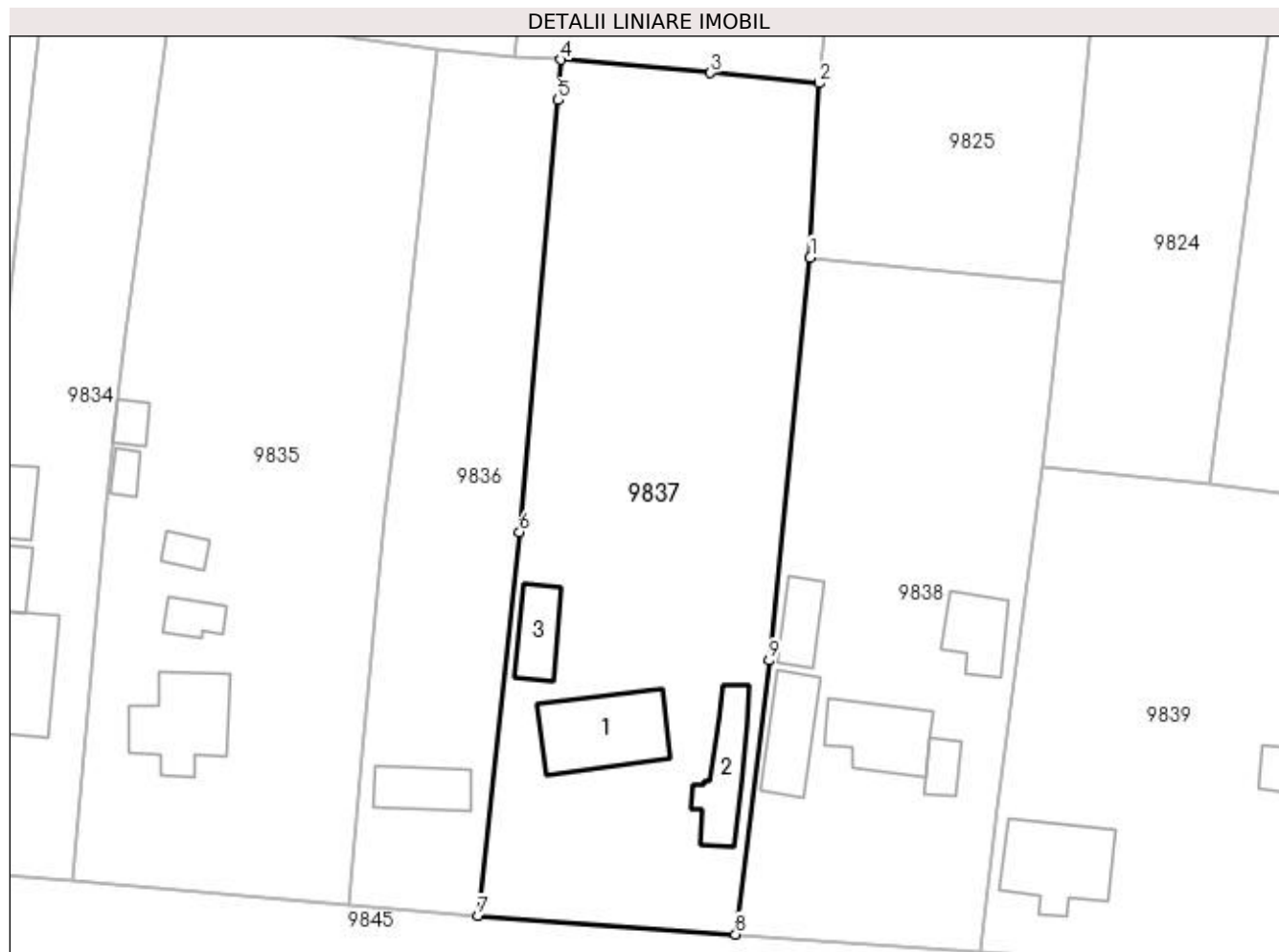
Inscrieri privind dezmembramintele dreptului de proprietate, drepturi reale de garanție și sarcini		Referințe
65643 / 27/08/2008		
Act Notarial nr. CVC 6329, din 01/01/2008 emis de BNP FLORICEL MM;		
C1	Intabulare, drept de UZUFRACT VIAGER, cota actuala 1/1, cota initiala 1/1 1) MITRACHE TEODOR, LIPSĂ CNP	A1, A1.1

Anexa Nr. 1 La Partea I

Teren

Nr cadastral	Suprafața (mp)*	Observații / Referințe
34043	Din acte: 2.500 Masurata: 2.599	

* Suprafața este determinată în planul de proiecție Stereo 70.



Date referitoare la teren

Crt	Categorie folosință	Intra vilan	Suprafața (mp)	Tarla	Parcelă	Nr. topo	Observații / Referințe
1	curți construcții	DA	1.139	13	290	-	
2	vie	DA	550	13	290/1	-	
3	arabil	DA	910	13	290/1	-	

Date referitoare la construcții

Crt	Număr	Destinație construcție	Supraf. (mp)	Situație juridică	Observații / Referințe
A1.1		construcții de locuințe	104	Cu acte	Nr. niveluri:2; S. construita la sol:104 mp; S. construita desfasurata:104 mp; LOCUINTA
A1.2		construcții anexa	64	Cu acte	Nr. niveluri:1; S. construita la sol:64 mp; ANEXA
A1.3		construcții anexa	42	Cu acte	Nr. niveluri:1; S. construita la sol:42 mp; ANEXA

Lungime Segmente

1) Valorile lungimilor segmentelor sunt obținute din proiecție în plan.

Punct început	X / Y	Punct sfârșit	X / Y	Lungime segment (** (m)

Punct început	X / Y	Punct sfârșit	X / Y	Lungime segment (** (m)
1	427.395,35 295.791,248	2	427.396,31 295.810,013	18.79
2	427.396,31 295.810,013	3	427.384,628 295.811,126	11.735
3	427.384,628 295.811,126	4	427.368,544 295.812,532	16.145
4	427.368,544 295.812,532	5	427.368,222 295.808,19	4.354
5	427.368,222 295.808,19	6	427.364,065 295.761,721	46.655
6	427.364,065 295.761,721	7	427.359,61 295.720,432	41.529
7	427.359,61 295.720,432	8	427.387,312 295.718,435	27.774
8	427.387,312 295.718,435	9	427.390,925 295.747,908	29.693
9	427.390,925 295.747,908	1	427.395,35 295.791,248	43.566

** Lungimile segmentelor sunt determinate în planul de proiecție Stereo 70 și sunt rotunjite la 1 milimetru.

*** Distanța dintre puncte este formată din segmente cumulate ce sunt mai mici decât valoarea 1 milimetru.

**DATE DESPRE IMOBILUL NR. 9838**

Oficiul de Cadastru și Publicitate Imobiliară DOLJ
Biroul de Cadastru și Publicitate Imobiliară Craiova

A. Partea I. Descrierea imobilului

TEREN Intravilan

Adresa: Loc. Zanoaga, Nr. 305, Jud. Dolj, T13, P289, 289/1

Nr. Crt	Nr cadastral Nr. topografic	Suprafața* (mp)	Observații / Referințe
A1		Din acte: 1.900 Masurata: 1.948	Sector cadastral:20 Teren imprejmuit;

Construcții

Crt	Nr cadastral Nr. topografic	Adresa	Observații / Referințe
A1.1		Loc. Zanoaga, Jud. Dolj	Nr. niveluri:1; S. construita la sol:73 mp; CONSTRUITA DIN CARAMIDA, ACOPERITA CU TABLA
A1.2		Loc. Zanoaga, Jud. Dolj	Nr. niveluri:1; S. construita la sol:62 mp; ANEXA
A1.3		Loc. Zanoaga, Jud. Dolj	Nr. niveluri:1; S. construita la sol:37 mp; ANEXA
A1.4		Loc. Zanoaga, Jud. Dolj	Nr. niveluri:1; S. construita la sol:50 mp; ANEXA
A1.5		Loc. Zanoaga, Jud. Dolj	Nr. niveluri:1; S. construita la sol:21 mp; ANEXA

B. Partea II. Proprietari și acte

Inscrieri privitoare la dreptul de proprietate și alte drepturi reale	Referințe
/	
Act Administrativ nr. TDP 530-58836, din 20/10/1995 emis de CONSILIUL JUDETEAN DOLJ (CERTIFICAT DE DECES SERIA DM, NR. 595913);	
B1	A1
Intabulare, drept de PROPRIETATE, dobandit prin Reconstituire, cota actuala 1/1, cota initiala 1/1 1) LUPU VICTORIA, LIPSĂ CNP DEFUNCT:Da	
Act Normativ nr. LEGEA 7, din 13/03/1996 emis de GUVERNUL ROMANIEI;	
B2	A1.1, A1.2, A1.3, A1.4, A1.5
Intabulare, drept de PROPRIETATE, dobandit prin Lege, cota actuala 1/1, cota initiala 1/1 1) LUPU VICTORIA, LIPSĂ CNP DEFUNCT:Da	

C. Partea III. SARCINI .

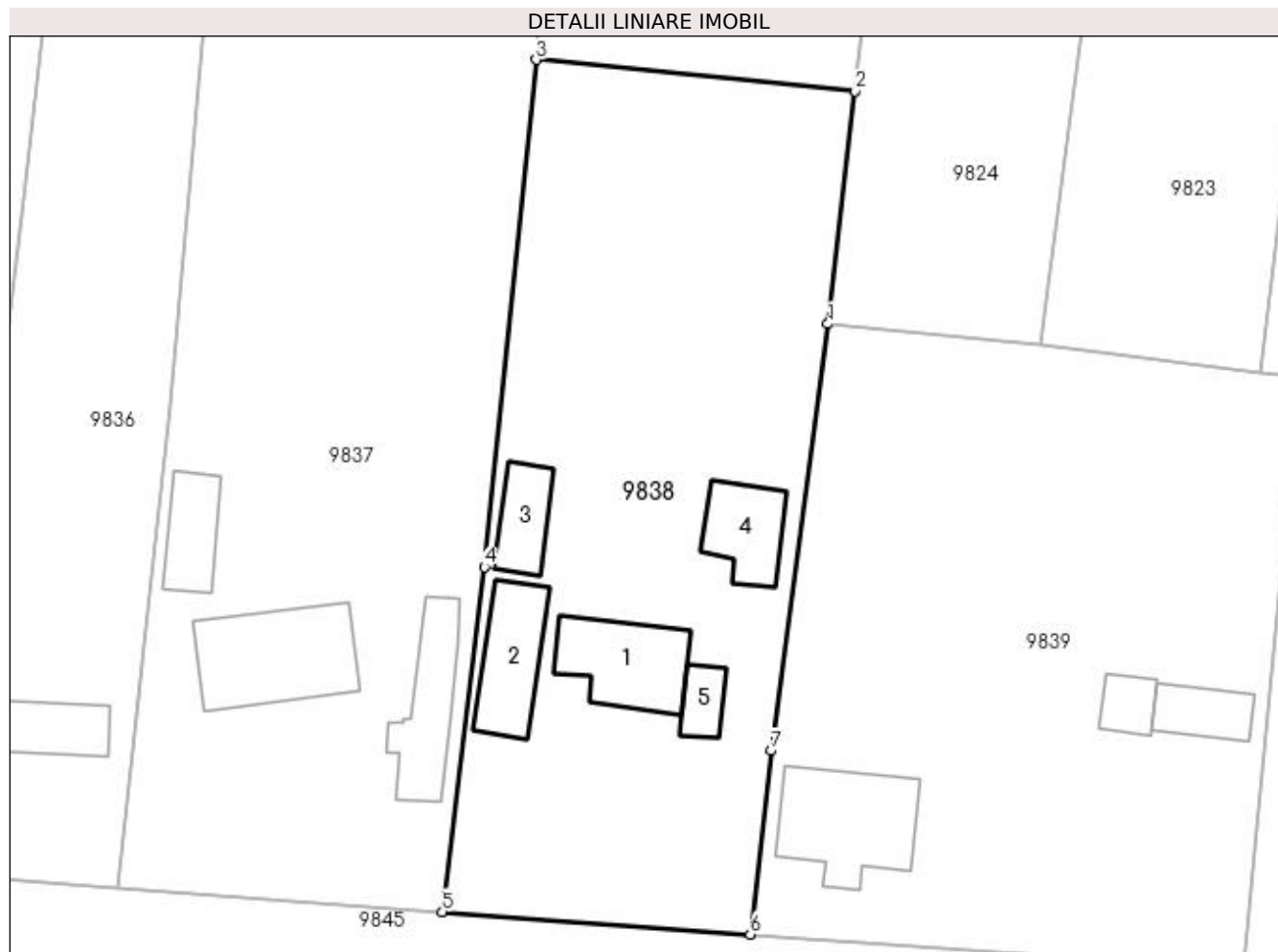
Inscrieri privind dezmembramintele dreptului de proprietate, drepturi reale de garanție și sarcini	Referințe
NU SUNT	

Anexa Nr. 1 La Partea I

Teren

Nr cadastral	Suprafața (mp)*	Observații / Referințe
	Din acte: 1.900 Masurata: 1.948	

* Suprafața este determinată în planul de proiecție Stereo 70.



Date referitoare la teren

Crt	Categorie folosință	Intra vilan	Suprafața (mp)	Tarla	Parcelă	Nr. topo	Observații / Referințe
1	curți constructii	DA	1.038	13	289	-	
2	arabil	DA	910	13	289/1	-	

Date referitoare la construcții

Crt	Număr	Destinație construcție	Supraf. (mp)	Situație juridică	Observații / Referințe
A1.1		construcții anexa	73	Cu acte	Nr. niveluri:1; S. construita la sol:73 mp; CONSTRUITA DIN CARAMIDA, ACOPERITA CU TABLA
A1.2		construcții anexa	62	Cu acte	Nr. niveluri:1; S. construita la sol:62 mp; ANEXA
A1.3		construcții anexa	37	Cu acte	Nr. niveluri:1; S. construita la sol:37 mp; ANEXA
A1.4		construcții anexa	50	Cu acte	Nr. niveluri:1; S. construita la sol:50 mp; ANEXA
A1.5		construcții anexa	21	Cu acte	Nr. niveluri:1; S. construita la sol:21 mp; ANEXA

Lungime Segmente

1) Valorile lungimilor segmentelor sunt obținute din proiecție în plan.

Punct început	X / Y	Punct sfârșit	X / Y	Lungime segment (** (m)
1	427.420,292 295.768,671	2	427.422,604 295.788,576	20.038
2	427.422,604 295.788,576	3	427.395,35 295.791,248	27.384
3	427.395,35 295.791,248	4	427.390,925 295.747,908	43.566
4	427.390,925 295.747,908	5	427.387,312 295.718,435	29.693
5	427.387,312 295.718,435	6	427.413,655 295.716,501	26.414
6	427.413,655 295.716,501	7	427.415,448 295.732,206	15.807
7	427.415,448 295.732,206	1	427.420,292 295.768,671	36.786

** Lungimile segmentelor sunt determinate în planul de proiecție Stereo 70 și sunt rotunjite la 1 milimetru.

*** Distanța dintre puncte este formată din segmente cumulate ce sunt mai mici decât valoarea 1 milimetru.

**DATE DESPRE IMOBILUL NR. 9839**

Oficiul de Cadastru și Publicitate Imobiliară DOLJ
Biroul de Cadastru și Publicitate Imobiliară Craiova

A. Partea I. Descrierea imobilului

TEREN Intravilan

Nr. CF vechi:779
Nr. cadastral vechi:802

Adresa: Loc. Zanoaga, Nr. 304, Jud. Dolj, T13, P288,288/1

Nr. Crt	Nr cadastral Nr. topografic	Suprafața* (mp)	Observații / Referințe
A1	32846	Din acte: 2.100 Masurata: 2.151	Sector cadastral:20 Teren imprejmuit;

Construcții

Crt	Nr cadastral Nr. topografic	Adresa	Observații / Referințe
A1.1		Loc. Zanoaga, Nr. 304, Jud. Dolj, T 13, P 288, 288/1	Nr. niveluri:2; S. construita la sol:98 mp; S. construita desfasurata:98 mp; LOCUINTA
A1.2		Loc. Zanoaga, Nr. 304, Jud. Dolj, T 13, P 288, 288/1	Nr. niveluri:1; S. construita la sol:34 mp; S. construita desfasurata:34 mp; anexa - Sc=34.mp
A1.3		Loc. Zanoaga, Jud. Dolj	Nr. niveluri:1; S. construita la sol:21 mp; ANEXA

B. Partea II. Proprietari și acte

Inscrieri privitoare la dreptul de proprietate și alte drepturi reale	Referințe
75281 / 29/12/2009	
Act Notarial nr. CONTRACT DE VANZARE CUMPARARE 5932, din 24/12/2009 emis de NP STEFANESCU FLORIANA;	
B1	Intabulare, drept de PROPRIETATE, dobandit prin Conventie, cota actuala 1/1, cota initiala 1/1 1) MITRICA ANDREI DORINEL, LIPSĂ CNP
/	
Act Normativ nr. LEGEA 7, din 13/03/1996 emis de GUVERNUL ROMANIEI;	
B2	Intabulare, drept de PROPRIETATE, dobandit prin Lege, cota actuala 1/1, cota initiala 1/1 1) MITRICA ANDREI DORINEL, LIPSĂ CNP

C. Partea III. SARCINI .

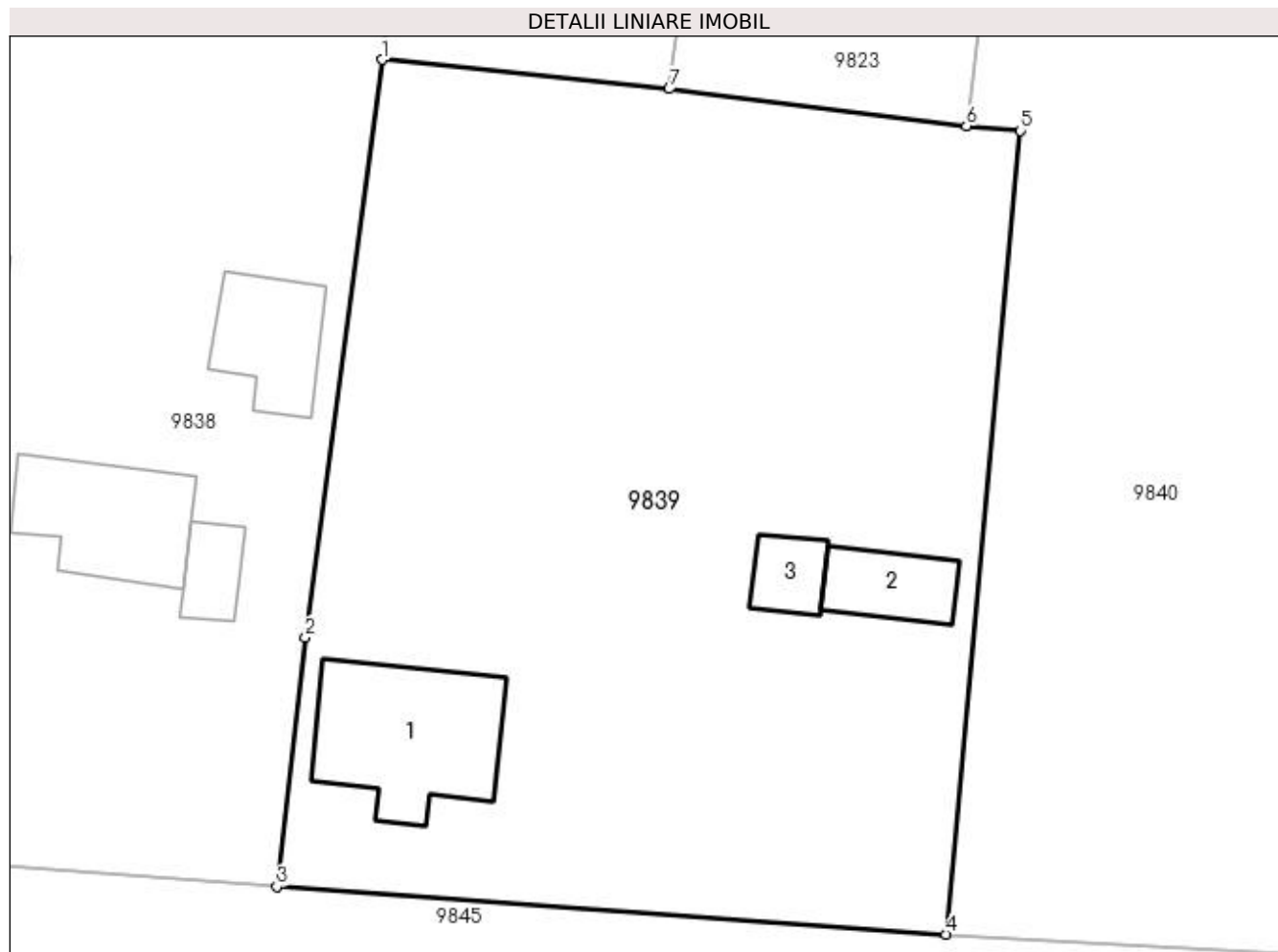
Inscrieri privind dezmembramintele dreptului de proprietate, drepturi reale de garanție și sarcini	Referințe
NU SUNT	

Anexa Nr. 1 La Partea I

Teren

Nr cadastral	Suprafața (mp)*	Observații / Referințe
32846	Din acte: 2.100 Masurata: 2.151	

* Suprafața este determinată în planul de proiecție Stereo 70.



Date referitoare la teren

Crt	Categorie folosință	Intra vilan	Suprafața (mp)	Tarla	Parcelă	Nr. topo	Observații / Referințe
1	curți constructii	DA	1.071	13	288	-	
2	arabil	DA	1.080	13	288/1	-	

Date referitoare la construcții

Crt	Număr	Destinație construcție	Supraf. (mp)	Situație juridică	Observații / Referințe
A1.1		construcții de locuințe	98	Cu acte	Nr. niveluri:2; S. construita la sol:98 mp; S. construita desfasurata:98 mp; LOCUINTA
A1.2		construcții anexa	34	Cu acte	Nr. niveluri:1; S. construita la sol:34 mp; S. construita desfasurata:34 mp; anexa - Sc=34. mp
A1.3		construcții anexa	21	Cu acte	Nr. niveluri:1; S. construita la sol:21 mp; ANEXA

Lungime Segmente

1) Valorile lungimilor segmentelor sunt obținute din proiecție în plan.

Punct început	X / Y	Punct sfârșit	X / Y	Lungime segment (** (m))
1	427.420,292 295.768,671	2	427.415,448 295.732,206	36.786

Punct început	X / Y	Punct sfârșit	X / Y	Lungime segment (** (m)
2	427.415,448 295.732,206	3	427.413,655 295.716,501	15.807
3	427.413,655 295.716,501	4	427.455,878 295.713,486	42.331
4	427.455,878 295.713,486	5	427.460,57 295.764,196	50.927
5	427.460,57 295.764,196	6	427.457,179 295.764,487	3.404
6	427.457,179 295.764,487	7	427.438,41 295.766,827	18.914
7	427.438,41 295.766,827	1	427.420,292 295.768,671	18.212

** Lungimile segmentelor sunt determinate în planul de proiecție Stereo 70 și sunt rotunjite la 1 milimetru.

*** Distanța dintre puncte este formată din segmente cumulate ce sunt mai mici decât valoarea 1 milimetru.

**DATE DESPRE IMOBILUL NR. 9840**

Oficiul de Cadastru și Publicitate Imobiliară DOLJ
Biroul de Cadastru și Publicitate Imobiliară Craiova

A. Partea I. Descrierea imobilului

TEREN Intravilan

Adresa: Loc. Zanoaga, Nr. 295A, Jud. Dolj, T13, P277/1,277/2

Nr. Crt	Nr cadastral Nr. topografic	Suprafața* (mp)	Observații / Referințe
A1	30242	Din acte: 2.800 Masurata: 2.920	Sector cadastral:20 Teren imprejmuit;

Construcții

Crt	Nr cadastral Nr. topografic	Adresa	Observații / Referințe
A1.1		Loc. Zanoaga, Jud. Dolj, T13, P277/1 si P277/2	Nr. niveluri:1; S. construita la sol:65 mp; T13, P277/1 SI P277/2
A1.2		Loc. Zanoaga, Jud. Dolj, T13, P277/1 si P277/2	Nr. niveluri:1; S. construita la sol:16 mp; T13, P277/1 SI P277/2

B. Partea II. Proprietari și acte

Inscrieri privitoare la dreptul de proprietate și alte drepturi reale	Referințe	
5243 / 28/01/2011		
Act Administrativ nr. TDP NR 166-48411, din 09/12/1994 emis de COMISIA JUDETEANA DOLJ (ACT NOTARIAL CONTRACT DE INTRETINERE AUT NR. 1206/28-06-1996 EMIS DE CARSTEA TEREZIA; SENTINTA CIVILA NR. 584/03-06-2008 EMIS DE JUDECATORIA FILIASI;);		
B1	Intabulare, drept de PROPRIETATE, dobandit prin Hotarare Judecatoreasca, cota actuala 1/1, cota initiala 1/1 1) BALOI FLOAREA	A1
/		
Act Normativ nr. LEGEA 7, din 13/03/1996 emis de GUVERNUL ROMANIEI;		
B2	Intabulare, drept de PROPRIETATE, dobandit prin Lege, cota actuala 1/1, cota initiala 1/1 1) BALOI FLOAREA	A1.1, A1.2

C. Partea III. SARCINI .

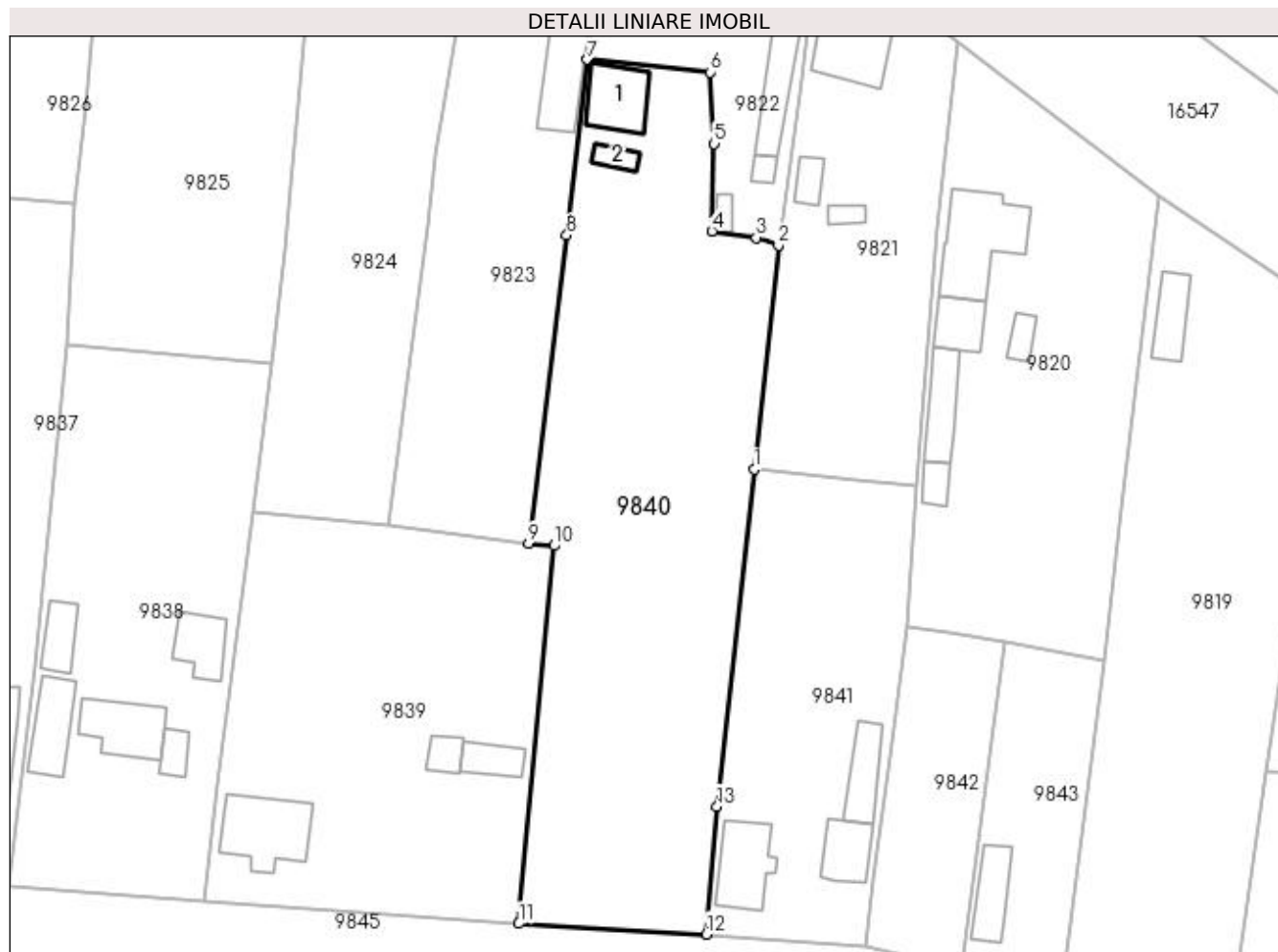
Inscrieri privind dezmembramintele dreptului de proprietate, drepturi reale de garanție și sarcini	Referințe
NU SUNT	

Anexa Nr. 1 La Partea I

Teren

Nr cadastral	Suprafața (mp)*	Observații / Referințe
30242	Din acte: 2.800 Masurata: 2.920	

* Suprafața este determinată în planul de proiecție Stereo 70.



Date referitoare la teren

Crt	Categorie folosință	Intra vilan	Suprafața (mp)	Tarla	Parcelă	Nr. topo	Observații / Referințe
1	arabil	DA	2.150	13	277/1	-	
2	vie	DA	770	13	277/2	-	

Date referitoare la construcții

Crt	Număr	Destinație construcție	Supraf. (mp)	Situație juridică	Observații / Referințe
A1.1		construcții anexa	65	Cu acte	Nr. niveluri:1; S. construita la sol:65 mp; T13, P277/1 SI P277/2
A1.2		construcții anexa	16	Cu acte	Nr. niveluri:1; S. construita la sol:16 mp; T13, P277/1 SI P277/2

Lungime Segmente

1) Valorile lungimilor segmentelor sunt obținute din proiecție în plan.

Punct început	X / Y	Punct sfârșit	X / Y	Lungime segment (** (m)
1	427.487,451 295.774,426	2	427.490,725 295.804,467	30.219
2	427.490,725 295.804,467	3	427.487,732 295.805,531	3.176

Punct început	X / Y	Punct sfârşit	X / Y	Lungime segment (** (m)
3	427.487,732 295.805,531	4	427.481,778 295.806,398	6.017
4	427.481,778 295.806,398	5	427.482,091 295.818,134	11.74
5	427.482,091 295.818,134	6	427.481,509 295.827,714	9.598
6	427.481,509 295.827,714	7	427.465,027 295.829,405	16.569
7	427.465,027 295.829,405	8	427.462,305 295.805,861	23.701
8	427.462,305 295.805,861	9	427.457,179 295.764,487	41.69
9	427.457,179 295.764,487	10	427.460,57 295.764,196	3.404
10	427.460,57 295.764,196	11	427.455,878 295.713,486	50.927
11	427.455,878 295.713,486	12	427.481,041 295.712,048	25.204
12	427.481,041 295.712,048	13	427.482,49 295.729,209	17.222
13	427.482,49 295.729,209	1	427.487,451 295.774,426	45.488

** Lungimile segmentelor sunt determinate în planul de proiecție Stereo 70 și sunt rotunjite la 1 milimetru.

*** Distanța dintre puncte este formată din segmente cumulate ce sunt mai mici decât valoarea 1 milimetru.

**DATE DESPRE IMOBILUL NR. 9841**

Oficiul de Cadastru și Publicitate Imobiliară DOLJ
Biroul de Cadastru și Publicitate Imobiliară Craiova

A. Partea I. Descrierea imobilului

TEREN Intravilan

Adresa: Loc. Zanoaga, Nr. 303, Jud. Dolj, T13, P287, 287/1

Nr. Crt	Nr cadastral Nr. topografic	Suprafața* (mp)	Observații / Referințe
A1		Din acte: 1.300 Masurata: 1.387	Sector cadastral:20 Teren imprejmuit;

Construcții

Crt	Nr cadastral Nr. topografic	Adresa	Observații / Referințe
A1.1		Loc. Zanoaga, Jud. Dolj	Nr. niveluri:1; S. construita la sol:75 mp; CONSTRUITA DIN CARAMIDA, ACOPERITA CU TABLA
A1.2		Loc. Zanoaga, Jud. Dolj	Nr. niveluri:1; S. construita la sol:49 mp; ANEXA
A1.3		Loc. Zanoaga, Jud. Dolj	Nr. niveluri:1; S. construita la sol:49 mp; ANEXA

B. Partea II. Proprietari și acte

Inscrieri privitoare la dreptul de proprietate și alte drepturi reale	Referințe
/	
Act Notarial nr. APV 405, din 19/05/2015 emis de BNP CERNOBAI EMIL;	
B1	A1, A1.1, A1.2, A1.3
Intabulare, drept de PROPRIETATE, dobandit prin lesire Din Indiviziune, cota actuala 1/1, cota initiala 1/1 1) NECSUTU CRISTIAN	

C. Partea III. SARCINI .

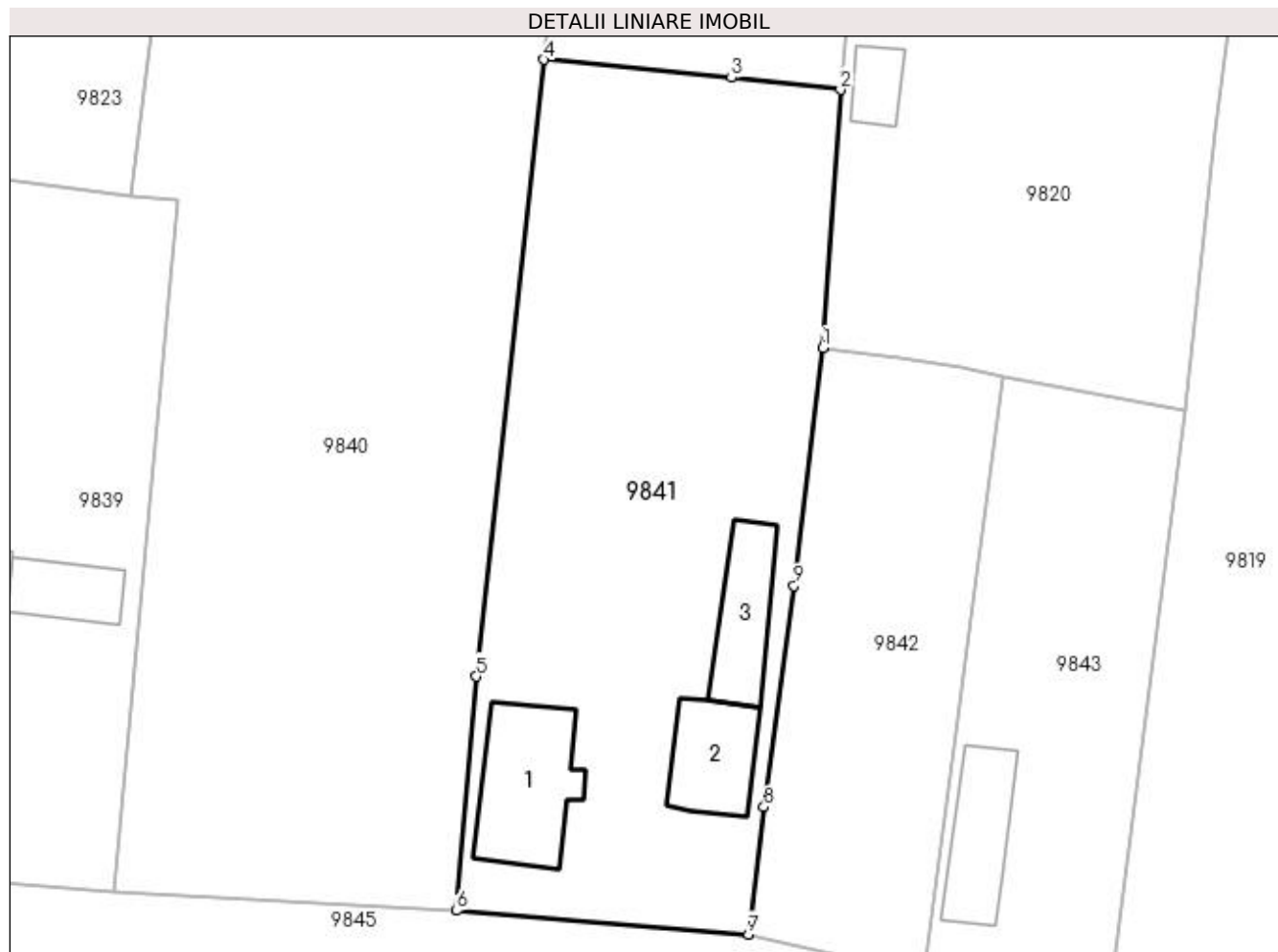
Inscrieri privind dezmembramintele dreptului de proprietate, drepturi reale de garanție și sarcini	Referințe
NU SUNT	

Anexa Nr. 1 La Partea I

Teren

Nr cadastral	Suprafața (mp)*	Observații / Referințe
	Din acte: 1.300	
	Masurata: 1.387	

* Suprafața este determinată în planul de proiecție Stereo 70.



Date referitoare la teren

Crt	Categorie folosință	Intra vilan	Suprafața (mp)	Tarla	Parcelă	Nr. topo	Observații / Referințe
1	curți constructii	DA	614	13	287	-	
2	vie	DA	378	13	287/1	-	
3	arabil	DA	395	13	287/1	-	

Date referitoare la construcții

Crt	Număr	Destinație construcție	Supraf. (mp)	Situație juridică	Observații / Referințe
A1.1		construcții de locuințe	75	Cu acte	Nr. niveluri:1; S. construita la sol:75 mp; CONSTRUITA DIN CARAMIDA, ACOPERITA CU TABLA
A1.2		construcții anexa	49	Cu acte	Nr. niveluri:1; S. construita la sol:49 mp; ANEXA
A1.3		construcții anexa	49	Cu acte	Nr. niveluri:1; S. construita la sol:49 mp; ANEXA

Lungime Segmente

1) Valorile lungimilor segmentelor sunt obținute din proiecție în plan.

Punct început	X / Y	Punct sfârșit	X / Y	Lungime segment (** (m)

Punct început	X / Y	Punct sfârșit	X / Y	Lungime segment (** (m)
1	427.507,872 295.753,305	2	427.509,161 295.772,223	18.962
2	427.509,161 295.772,223	3	427.501,178 295.773,113	8.032
3	427.501,178 295.773,113	4	427.487,451 295.774,426	13.79
4	427.487,451 295.774,426	5	427.482,49 295.729,209	45.488
5	427.482,49 295.729,209	6	427.481,041 295.712,048	17.222
6	427.481,041 295.712,048	7	427.502,408 295.710,313	21.437
7	427.502,408 295.710,313	8	427.503,567 295.719,63	9.389
8	427.503,567 295.719,63	9	427.505,748 295.735,865	16.381
9	427.505,748 295.735,865	1	427.507,872 295.753,305	17.569

** Lungimile segmentelor sunt determinate în planul de proiecție Stereo 70 și sunt rotunjite la 1 milimetru.

*** Distanța dintre puncte este formată din segmente cumulate ce sunt mai mici decât valoarea 1 milimetru.

**DATE DESPRE IMOBILUL NR. 9842**

Oficiul de Cadastru și Publicitate Imobiliară DOLJ
Biroul de Cadastru și Publicitate Imobiliară Craiova

A. Partea I. Descrierea imobilului

TEREN Intravilan

Adresa: Loc. Zanoaga, Nr. 302A, Jud. Dolj, T13, P329

Nr. Crt	Nr cadastral Nr. topografic	Suprafața* (mp)	Observații / Referințe
A1		Din acte: 600 Masurata: 580	Sector cadastral:20 Teren imprejmuit;

B. Partea II. Proprietari și acte

Inscrieri privitoare la dreptul de proprietate și alte drepturi reale		Referințe
/		
Act Notarial nr. CVC AUT NR 459, din 22/05/2001 emis de BNP MIRCEA DRAGUSIN (CERTIFICAT DE CASATORIE SERIA CG NR 489354);		
B1	Intabulare, drept de PROPRIETATE, dobandit prin Conventie, cota actuala 1/1, cota initiala 1/1 1) ALBOTEANU GABRIELA-MARINELA	A1

C. Partea III. SARCINI .

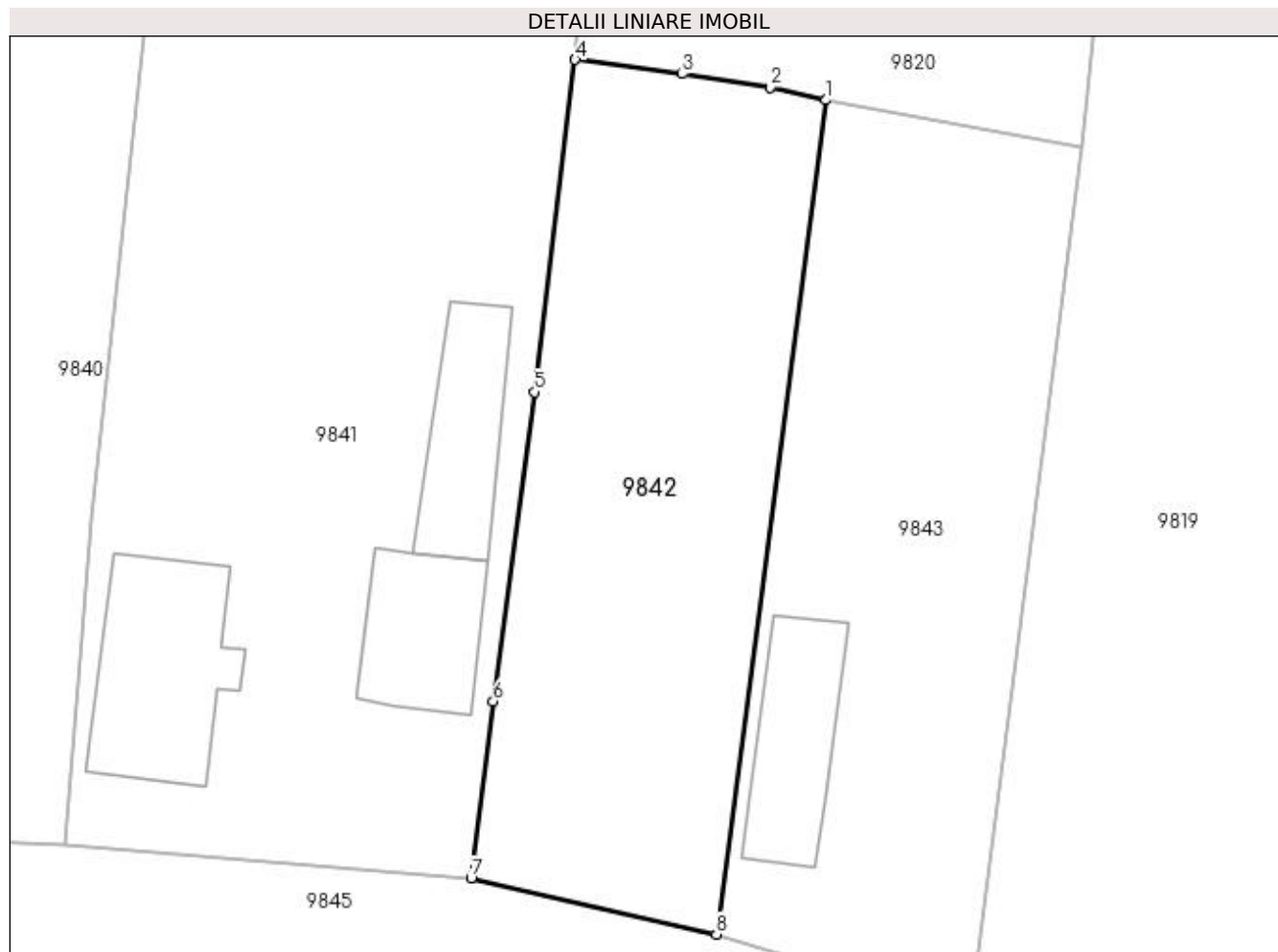
Inscrieri privind dezmembramintele dreptului de proprietate, drepturi reale de garanție și sarcini	Referințe
NU SUNT	

Anexa Nr. 1 La Partea I

Teren

Nr cadastral	Suprafața (mp)*	Observații / Referințe
	Din acte: 600 Masurata: 580	

* Suprafața este determinată în planul de proiecție Stereo 70.



Date referitoare la teren

Crt	Categorie folosință	Intra vilan	Suprafața (mp)	Tarla	Parcelă	Nr. topo	Observații / Referințe
1	arabil	DA	580	13	329	-	IDENTIC CU T14

Lungime Segmente

1) Valorile lungimilor segmentelor sunt obținute din proiecție în plan.

Punct început	X / Y	Punct sfârșit	X / Y	Lungime segment (** (m)
1	427.521,053 295.751,19	2	427.518,097 295.751,856	3.031
2	427.518,097 295.751,856	3	427.513,491 295.752,562	4.659
3	427.513,491 295.752,562	4	427.507,872 295.753,305	5.668
4	427.507,872 295.753,305	5	427.505,748 295.735,865	17.569
5	427.505,748 295.735,865	6	427.503,567 295.719,63	16.381

Punct început	X / Y	Punct sfârșit	X / Y	Lungime segment (** (m)
6	427.503,567 295.719,63	7	427.502,408 295.710,313	9.389
7	427.502,408 295.710,313	8	427.515,293 295.707,39	13.212
8	427.515,293 295.707,39	1	427.521,053 295.751,19	44.177

** Lungimile segmentelor sunt determinate în planul de proiecție Stereo 70 și sunt rotunjite la 1 milimetru.

*** Distanța dintre puncte este formată din segmente cumulate ce sunt mai mici decât valoarea 1 milimetru.

**DATE DESPRE IMOBILUL NR. 9843**

Oficiul de Cadastru și Publicitate Imobiliară DOLJ
Biroul de Cadastru și Publicitate Imobiliară Craiova

A. Partea I. Descrierea imobilului

TEREN Intravilan

Adresa: Loc. Zanoaga, Nr. 302, Jud. Dolj, T13, P285,285/1

Nr. Crt	Nr cadastral Nr. topografic	Suprafața* (mp)	Observații / Referințe
A1	33371	Din acte: 600 Masurata: 615	Sector cadastral:20 Teren imprejmuit;

Construcții

Crt	Nr cadastral Nr. topografic	Adresa	Observații / Referințe
A1.1		Loc. Zanoaga, Nr. 302, Jud. Dolj, T13, P285,285/1	Nr. niveluri:1; S. construita la sol:51 mp; Anexa (grajd si magazie) construita in 1953 din catamida,acoperita cu tigla.

B. Partea II. Proprietari și acte

Inscrieri privitoare la dreptul de proprietate și alte drepturi reale		Referințe
90228 / 04/05/2018		
Act Notarial nr. CVC AUT.1225, din 17/04/2018 emis de DEFTA FLORENTIN LEONARD;		
B1	Intabulare, drept de PROPRIETATE, dobandit prin Conventie, cota actuala 1/1, cota initiala 1/1 1) MINOIU MARIUS MIHAI 2) MINOIU IOANA CONSTANTINA	A1, A1.1

C. Partea III. SARCINI

Inscrieri privind dezmembramintele dreptului de proprietate, drepturi reale de garanție și sarcini		Referințe
90228 / 04/05/2018		
Act Notarial nr. CVC AUT.1225, din 17/04/2018 emis de DEFTA FLORENTIN LEONARD;		
C1	Intabulare, drept de UZUFRACT VIAGER, cota actuala 1/1, cota initiala 1/1 1) COMBEI ELENA	A1, A1.1

Anexa Nr. 1 La Partea I

Teren

Nr cadastral	Suprafața (mp)*	Observații / Referințe
33371	Din acte: 600 Masurata: 615	

* Suprafața este determinată în planul de proiecție Stereo 70.



Date referitoare la teren

Crt	Categorie folosință	Intra vilan	Suprafața (mp)	Tarla	Parcelă	Nr. topo	Observații / Referințe
1	curți constructii	DA	300	13	285	-	
2	arabil	DA	315	13	285/1	-	

Date referitoare la construcții

Crt	Număr	Destinație construcție	Supraf. (mp)	Situație juridică	Observații / Referințe
A1.1		construcții anexa	51	Cu acte	Nr. niveluri:1; S. construita la sol:51 mp; Anexa (grajd si magazie) construita in 1953 din catamida,acoperita cu tigla.

Lungime Segmente

1) Valorile lungimilor segmentelor sunt obținute din proiecție în plan.

Punct început	X / Y	Punct sfârșit	X / Y	Lungime segment (** (m)
1	427.534,431 295.748,742	2	427.521,053 295.751,19	13.6
2	427.521,053 295.751,19	3	427.515,293 295.707,39	44.177

Punct început	X / Y	Punct sfârşit	X / Y	Lungime segment (** (m)
3	427.515,293 295.707,39	4	427.528,65 295.703,367	13.95
4	427.528,65 295.703,367	1	427.534,431 295.748,742	45.742

** Lungimile segmentelor sunt determinate în planul de proiecţie Stereo 70 şi sunt rotunjite la 1 milimetru.

*** Distanţa dintre puncte este formată din segmente cumulate ce sunt mai mici decât valoarea 1 milimetru.

**DATE DESPRE IMOBILUL NR. 9844**

Oficiul de Cadastru și Publicitate Imobiliară DOLJ
Biroul de Cadastru și Publicitate Imobiliară Craiova

A. Partea I. Descrierea imobilului

TEREN Intravilan

Adresa: Loc. Zanoaga, Nr. 301, Jud. Dolj, T13, P284, 284/1

Nr. Crt	Nr cadastral Nr. topografic	Suprafața* (mp)	Observații / Referințe
A1		Din acte: 1.600 Masurata: 1.680	Sector cadastral:20 Teren imprejmuit;

Construcții

Crt	Nr cadastral Nr. topografic	Adresa	Observații / Referințe
A1.1		Loc. Zanoaga, Jud. Dolj	Nr. niveluri:1; S. construita la sol:116 mp; CONSTRUITA DIN CARAMIDA, ACOPERITA CU TABLA

B. Partea II. Proprietari și acte

Inscrieri privitoare la dreptul de proprietate și alte drepturi reale	Referințe
/	
Act Administrativ nr. TDP 1852-59438, din 16/01/2001 emis de CONSILIUL JUDETEAN DOLJ (CERTIFICAT DE DECES SERIA D10, NR. 387040, CERTIFICAT DE DECES SERIA D10, NR. 387141);	
B1	A1
Intabulare, drept de PROPRIETATE, dobandit prin Reconstituire, cota actuala 1/1, cota initiala 1/1	
1) BOTOFEI DUMITRU , LIPSĂ CNP	
2) VINTILESCU JAN , LIPSĂ CNP DEFUNCT:Da	
3) VINTILĂ CONSTANTIN , LIPSĂ CNP DEFUNCT:Da	
4) VINTILĂ ILIE , LIPSĂ CNP	
5) VINITLĂ VICTOR , LIPSĂ CNP	
Act Normativ nr. LEGEA 7, din 13/03/1996 emis de GUVERNUL ROMANIEI;	
B2	A1.1
Intabulare, drept de PROPRIETATE, dobandit prin Lege, cota actuala 1/1, cota initiala 1/1	
1) VINTILĂ ILIE , LIPSĂ CNP	
2) VINTILĂ CONSTANTIN , LIPSĂ CNP DEFUNCT:Da	
3) VINTILESCU JAN , LIPSĂ CNP DEFUNCT:Da	
4) BOTOFEI DUMITRU , LIPSĂ CNP	
5) VINITLĂ VICTOR , LIPSĂ CNP	

C. Partea III. SARCINI .

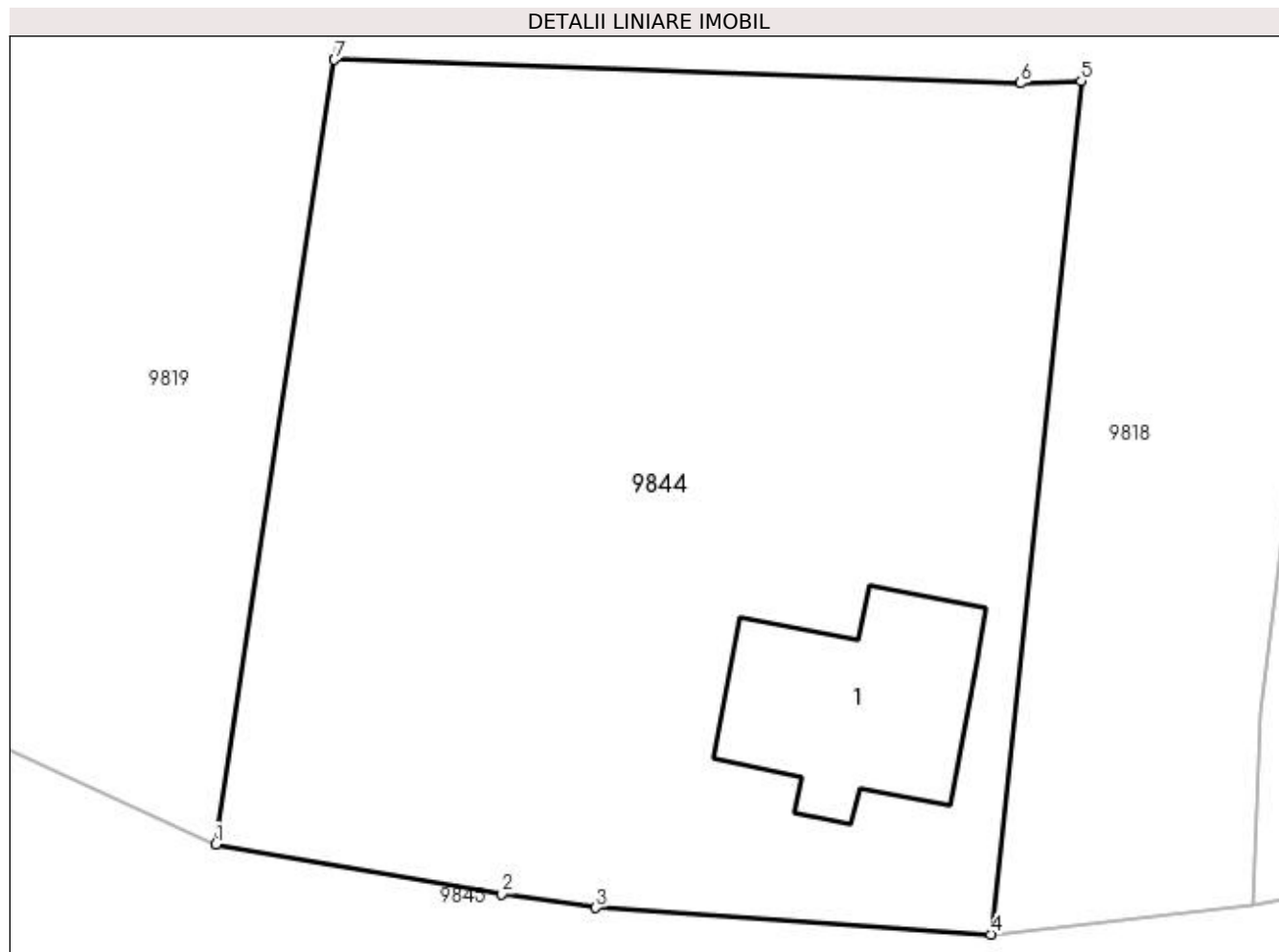
Inscrieri privind dezmembramentele dreptului de proprietate, drepturi reale de garanție și sarcini	Referințe
NU SUNT	

Anexa Nr. 1 La Partea I

Teren

Nr cadastral	Suprafața (mp)*	Observații / Referințe
	Din acte: 1.600 Masurata: 1.680	

* Suprafața este determinată în planul de proiecție Stereo 70.



Date referitoare la teren

Crt	Categorie folosință	Intra vilan	Suprafața (mp)	Tarla	Parcelă	Nr. topo	Observații / Referințe
1	curți constructii	DA	300	13	284	-	
2	arabil	DA	1.380	13	284/1	-	

Date referitoare la construcții

Crt	Număr	Destinație construcție	Supraf. (mp)	Situație juridică	Observații / Referințe
A1.1		construcții de locuințe	116	Cu acte	Nr. niveluri:1; S. construita la sol:116 mp; CONSTRUITA DIN CARAMIDA, ACOPERITA CU TABLA

Lungime Segmente

1) Valorile lungimilor segmentelor sunt obținute din proiecție în plan.

Punct început	X / Y	Punct sfârșit	X / Y	Lungime segment (** (m)
1	427.550,174 295.693,524	2	427.564,886 295.690,967	14.933
2	427.564,886 295.690,967	3	427.569,711 295.690,259	4.877

Punct început	X / Y	Punct sfârșit	X / Y	Lungime segment (** (m)
3	427.569,711 295.690,259	4	427.590,028 295.688,883	20.364
4	427.590,028 295.688,883	5	427.594,684 295.732,773	44.136
5	427.594,684 295.732,773	6	427.591,562 295.732,66	3.124
6	427.591,562 295.732,66	7	427.556,268 295.733,866	35.314
7	427.556,268 295.733,866	1	427.550,174 295.693,524	40.8

** Lungimile segmentelor sunt determinate în planul de proiecție Stereo 70 și sunt rotunjite la 1 milimetru.

*** Distanța dintre puncte este formată din segmente cumulate ce sunt mai mici decât valoarea 1 milimetru.

**DATE DESPRE IMOBILUL NR. 9845**

Oficiul de Cadastru și Publicitate Imobiliară DOLJ
Biroul de Cadastru și Publicitate Imobiliară Craiova

A. Partea I. Descrierea imobilului

TEREN Intravilan

Adresa: Loc. Zanoaga, Jud. Dolj, DS 298

Nr. Crt	Nr cadastral Nr. topografic	Suprafața* (mp)	Observații / Referințe
A1		Din acte: 5.760 Masurata: 4.536	Sector cadastral:20 Teren neimprejmuit;

B. Partea II. Proprietari și acte

Inscrieri privitoare la dreptul de proprietate și alte drepturi reale		Referințe
/		
Act Normativ nr. HG 965, din 05/09/2002 emis de GUVERNUL ROMANIEI (ANEXA NR. 57/2002);		
B1	Intabulare, drept de PROPRIETATE, dobandit prin Lege, cota actuala 1/1, cota initiala 1/1 1) COMUNA LEU - DOMENIUL PUBLIC, CIF:4553631	A1

C. Partea III. SARCINI .

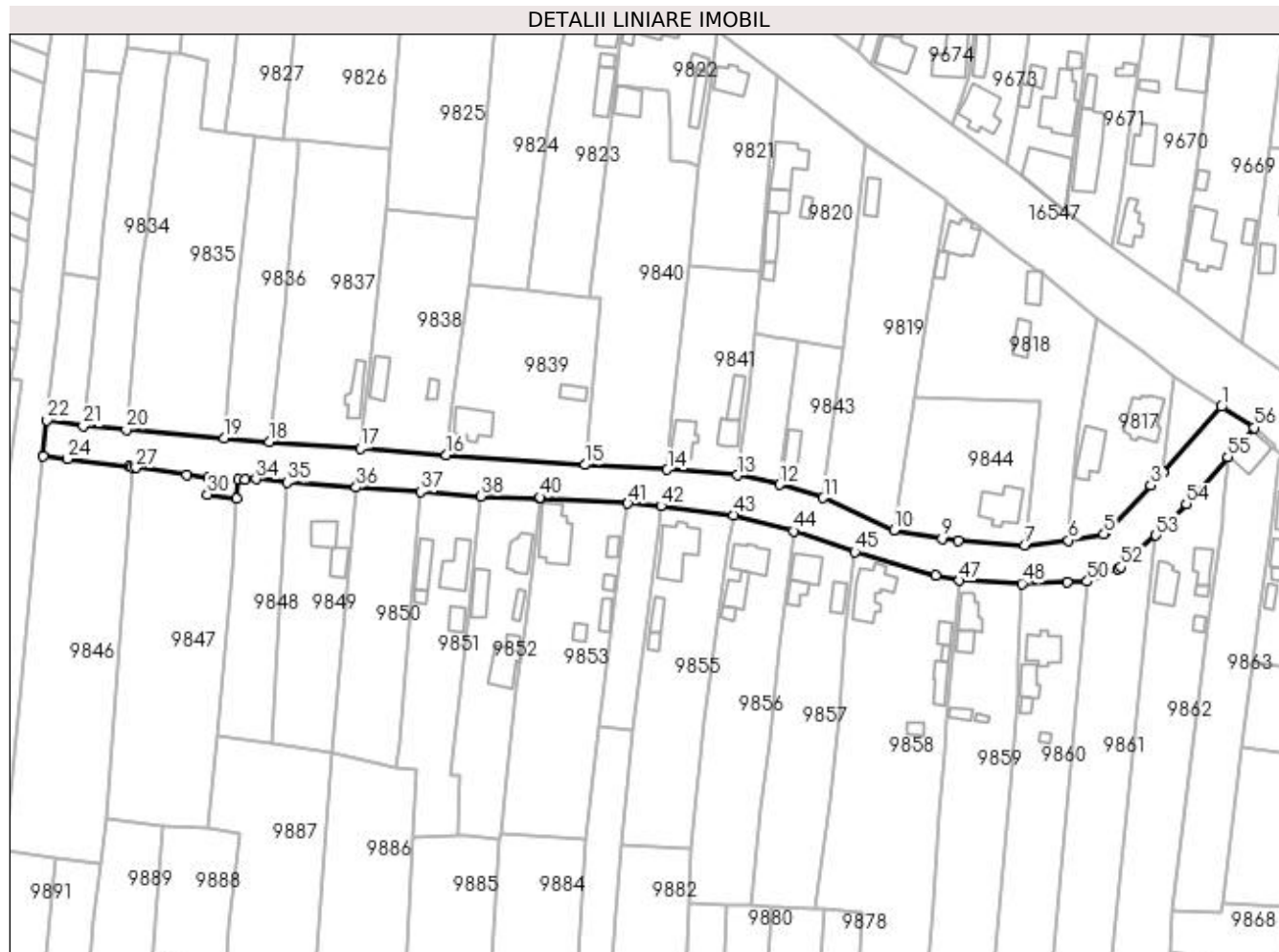
Inscrieri privind dezmembramintele dreptului de proprietate, drepturi reale de garanție și sarcini	Referințe
NU SUNT	

Anexa Nr. 1 La Partea I

Teren

Nr cadastral	Suprafața (mp)*	Observații / Referințe
	Din acte: 5.760	
	Masurata: 4.536	

* Suprafața este determinată în planul de proiecție Stereo 70.



Date referitoare la teren

Crt	Categorie folosință	Intra vilan	Suprafața (mp)	Tarla	Parcelă	Nr. topo	Observații / Referințe
1	drum	DA	4.536	-	DS 298	-	

Lungime Segmente

1) Valorile lungimilor segmentelor sunt obținute din proiecție în plan.

Punct început	X / Y	Punct sfârșit	X / Y	Lungime segment	Punct început	X / Y	Punct sfârșit	X / Y	Lungime segment	Punct început	X / Y	Punct sfârșit	X / Y	Lungime segment
1	427.650,177 295.731,201	2	427.632,343 295.711,309	26.716	2	427.632,343 295.711,309	3	427.628,553 295.707,211	5.582	3	427.628,553 295.707,211	4	427.614,938 295.692,865	19.778
4	427.614,938 295.692,865	5	427.614,221 295.692,377	0.867	5	427.614,221 295.692,377	6	427.603,48 295.690,38	10.925	6	427.603,48 295.690,38	7	427.590,028 295.688,883	13.535
7	427.590,028 295.688,883	8	427.569,711 295.690,259	20.364	8	427.569,711 295.690,259	9	427.564,886 295.690,967	4.877	9	427.564,886 295.690,967	10	427.550,174 295.693,524	14.933
10	427.550,174 295.693,524	11	427.528,65 295.703,367	23.668	11	427.528,65 295.703,367	12	427.515,293 295.707,39	13.95	12	427.515,293 295.707,39	13	427.502,408 295.710,313	13.212
13	427.502,408 295.710,313	14	427.481,041 295.712,048	21.437	14	427.481,041 295.712,048	15	427.455,878 295.713,486	25.204	15	427.455,878 295.713,486	16	427.413,655 295.716,501	42.331

Punct început	X / Y	Punct sfârșit	X / Y	Lungime segment	Punct început	X / Y	Punct sfârșit	X / Y	Lungime segment	Punct început	X / Y	Punct sfârșit	X / Y	Lungime segment
16	427.413,655 295.716,501	17	427.387,312 295.718,435	26.414	17	427.387,312 295.718,435	18	427.359,61 295.720,432	27.774	18	427.359,61 295.720,432	19	427.345,734 295.721,545	13.921
19	427.345,734 295.721,545	20	427.315,903 295.724,22	29.951	20	427.315,903 295.724,22	21	427.302,841 295.725,261	13.103	21	427.302,841 295.725,261	22	427.291,708 295.727,143	11.291
22	427.291,708 295.727,143	23	427.290,575 295.716,042	11.159	23	427.290,575 295.716,042	24	427.298,01 295.715,3	7.472	24	427.298,01 295.715,3	25	427.316,869 295.712,888	19.013
25	427.316,869 295.712,888	26	427.317,766 295.712,754	0.907	26	427.317,766 295.712,754	27	427.318,903 295.712,585	1.15	27	427.318,903 295.712,585	28	427.334,491 295.710,462	15.732
28	427.334,491 295.710,462	29	427.340,933 295.709,573	6.503	29	427.340,933 295.709,573	30	427.340,727 295.704,493	5.084	30	427.340,727 295.704,493	31	427.349,547 295.703,076	8.933
31	427.349,547 295.703,076	32	427.350,178 295.708,976	5.934	32	427.350,178 295.708,976	33	427.352,203 295.708,878	2.028	33	427.352,203 295.708,878	34	427.355,493 295.709,153	3.301
34	427.355,493 295.709,153	35	427.365,004 295.708,139	9.565	35	427.365,004 295.708,139	36	427.386,096 295.706,609	21.147	36	427.386,096 295.706,609	37	427.405,667 295.705,198	19.622
37	427.405,667 295.705,198	38	427.424,022 295.703,932	18.399	38	427.424,022 295.703,932	39	427.442,059 295.703,179	18.053	39	427.442,059 295.703,179	40	427.442,082 295.703,593	0.415
40	427.442,082 295.703,593	41	427.468,943 295.701,668	26.93	41	427.468,943 295.701,668	42	427.479,055 295.700,9	10.141	42	427.479,055 295.700,9	43	427.501,247 295.698,087	22.37
43	427.501,247 295.698,087	44	427.519,509 295.693,247	18.892	44	427.519,509 295.693,247	45	427.538,194 295.686,883	19.739	45	427.538,194 295.686,883	46	427.562,872 295.679,581	25.736
46	427.562,872 295.679,581	47	427.570,155 295.678,147	7.423	47	427.570,155 295.678,147	48	427.589,193 295.677,239	19.06	48	427.589,193 295.677,239	49	427.603,06 295.677,58	13.871
49	427.603,06 295.677,58	50	427.609,201 295.677,921	6.15	50	427.609,201 295.677,921	51	427.618,523 295.681,793	10.094	51	427.618,523 295.681,793	52	427.619,368 295.682,296	0.983
52	427.619,368 295.682,296	53	427.630,172 295.691,908	14.461	53	427.630,172 295.691,908	54	427.639,359 295.701,633	13.378	54	427.639,359 295.701,633	55	427.652,06 295.715,883	19.089
55	427.652,06 295.715,883	56	427.660,061 295.724,86	12.025	56	427.660,061 295.724,86	1	427.650,177 295.731,201	11.743					

** Lungimile segmentelor sunt determinate în planul de proiecție Stereo 70 și sunt rotunjite la 1 milimetru.

*** Distanța dintre puncte este formată din segmente cumulate ce sunt mai mici decât valoarea 1 milimetru.

**DATE DESPRE IMOBILUL NR. 9846**

Oficiul de Cadastru și Publicitate Imobiliară DOLJ
Biroul de Cadastru și Publicitate Imobiliară Craiova

A. Partea I. Descrierea imobilului

TEREN Intravilan

Adresa: Loc. Zanoaga, Nr. 310, Jud. Dolj, T14, P341, 341/1 341/2

Nr. Crt	Nr cadastral Nr. topografic	Suprafața* (mp)	Observații / Referințe
A1		Din acte: 3.400 Masurata: 3.491	Sector cadastral:20 Teren imprejmuit;

Construcții

Crt	Nr cadastral Nr. topografic	Adresa	Observații / Referințe
A1.1		Loc. Zanoaga, Jud. Dolj	Nr. niveluri:1; S. construita la sol:66 mp; CONSTRUITA DIN CARAMIDA, ACOPERITA CU TIGLA
A1.2		Loc. Zanoaga, Jud. Dolj	Nr. niveluri:1; S. construita la sol:24 mp; ANEXA

B. Partea II. Proprietari și acte

Inscrieri privitoare la dreptul de proprietate și alte drepturi reale	Referințe
/	
Act Administrativ nr. TDP 925-46046, din 18/04/1997 emis de CONSILIUL JUDETEAN DOLJ (CERTIFICAT DE DECES SERIA DR, NR. 547429);	
B1	A1
Intabulare, drept de PROPRIETATE, dobandit prin Reconstituire, cota actuala 1/1, cota initiala 1/1 1) VINTILA ILIE, LIPSĂ CNP DEFUNCT:Da	
Act Normativ nr. LEGEA 7, din 13/03/1996 emis de GUVERNUL ROMANIEI;	
B2	A1.1, A1.2
Intabulare, drept de PROPRIETATE, dobandit prin Lege, cota actuala 1/1, cota initiala 1/1 1) VINTILA ILIE, LIPSĂ CNP DEFUNCT:Da	

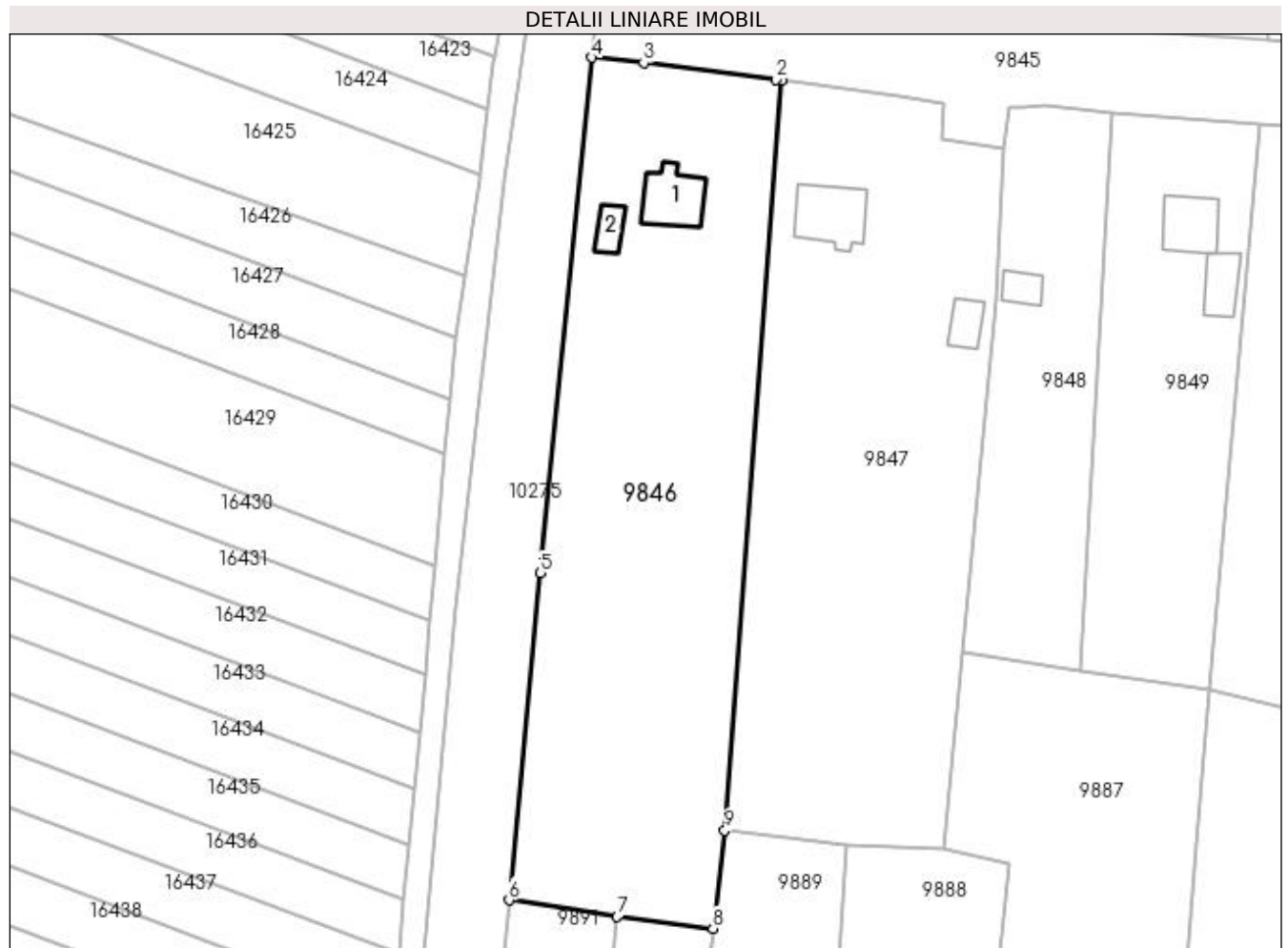
C. Partea III. SARCINI .

Inscrieri privind dezmembramintele dreptului de proprietate, drepturi reale de garanție și sarcini	Referințe
NU SUNT	

Teren

Nr cadastral	Suprafața (mp)*	Observații / Referințe
	Din acte: 3.400 Masurata: 3.491	

* Suprafața este determinată în planul de proiecție Stereo 70.



Date referitoare la teren

Crt	Categorie folosință	Intra vilan	Suprafața (mp)	Tarla	Parcelă	Nr. topo	Observații / Referințe
1	curți constructii	DA	920	14	341	-	
2	arabil	DA	2.571	14	341/1 341/2	-	

Date referitoare la construcții

Crt	Număr	Destinație construcție	Supraf. (mp)	Situație juridică	Observații / Referințe
A1.1		construcții de locuințe	66	Cu acte	Nr. niveluri:1; S. construita la sol:66 mp; CONSTRUITA DIN CARAMIDA, ACOPERITA CU TIGLA
A1.2		construcții anexa	24	Cu acte	Nr. niveluri:1; S. construita la sol:24 mp; ANEXA

Lungime Segmente

1) Valorile lungimilor segmentelor sunt obținute din proiecție în plan.

Punct început	X / Y	Punct sfârșit	X / Y	Lungime segment (** (m)
1	427.317,766 295.712,754	2	427.316,869 295.712,888	0.907

Punct început	X / Y	Punct sfârşit	X / Y	Lungime segment (** (m)
2	427.316,869 295.712,888	3	427.298,01 295.715,3	19.013
3	427.298,01 295.715,3	4	427.290,575 295.716,042	7.472
4	427.290,575 295.716,042	5	427.283,221 295.642,327	74.081
5	427.283,221 295.642,327	6	427.278,73 295.595,613	46.929
6	427.278,73 295.595,613	7	427.294,231 295.593,228	15.683
7	427.294,231 295.593,228	8	427.307,903 295.591,542	13.775
8	427.307,903 295.591,542	9	427.309,612 295.605,539	14.101
9	427.309,612 295.605,539	1	427.317,766 295.712,754	107.525

** Lungimile segmentelor sunt determinate în planul de proiecție Stereo 70 și sunt rotunjite la 1 milimetru.

*** Distanța dintre puncte este formată din segmente cumulate ce sunt mai mici decât valoarea 1 milimetru.

**DATE DESPRE IMOBILUL NR. 9847**

Oficiul de Cadastru și Publicitate Imobiliară DOLJ
Biroul de Cadastru și Publicitate Imobiliară Craiova

A. Partea I. Descrierea imobilului

TEREN Intravilan

Adresa: Loc. Zanoaga, Nr. 311, Jud. Dolj, T14, P340, 340/1 340/2

Nr. Crt	Nr cadastral Nr. topografic	Suprafața* (mp)	Observații / Referințe
A1		3.400	Sector cadastral:20 Teren imprejmuit;

Construcții

Crt	Nr cadastral Nr. topografic	Adresa	Observații / Referințe
A1.1		Loc. Zanoaga, Jud. Dolj	Nr. niveluri:1; S. construita la sol:79 mp; CONSTRUITA DIN CARAMIDA, ACOPERITA CU TIGLA
A1.2		Loc. Zanoaga, Jud. Dolj	Nr. niveluri:1; S. construita la sol:28 mp; ANEXA

B. Partea II. Proprietari și acte

Inscrieri privitoare la dreptul de proprietate și alte drepturi reale		Referințe
/		
Act Administrativ nr. TDP 803-9579, din 18/02/1997 emis de CONSILIUL JUDETEAN DOLJ (CERTIFICAT DE DECES SERIA DS, NR. 041581);		
B1	Intabulare, drept de PROPRIETATE, dobandit prin Reconstituire, cota actuala 1/1, cota initiala 1/1 1) GHEORGHE CONSTANTIN, LIPSĂ CNP DEFUNCT:Da	A1
Act Normativ nr. LEGEA 7, din 13/03/1996 emis de GUVERNUL ROMANIEI;		
B2	Intabulare, drept de PROPRIETATE, dobandit prin Lege, cota actuala 1/1, cota initiala 1/1 1) GHEORGHE CONSTANTIN, LIPSĂ CNP DEFUNCT:Da	A1.1, A1.2

C. Partea III. SARCINI .

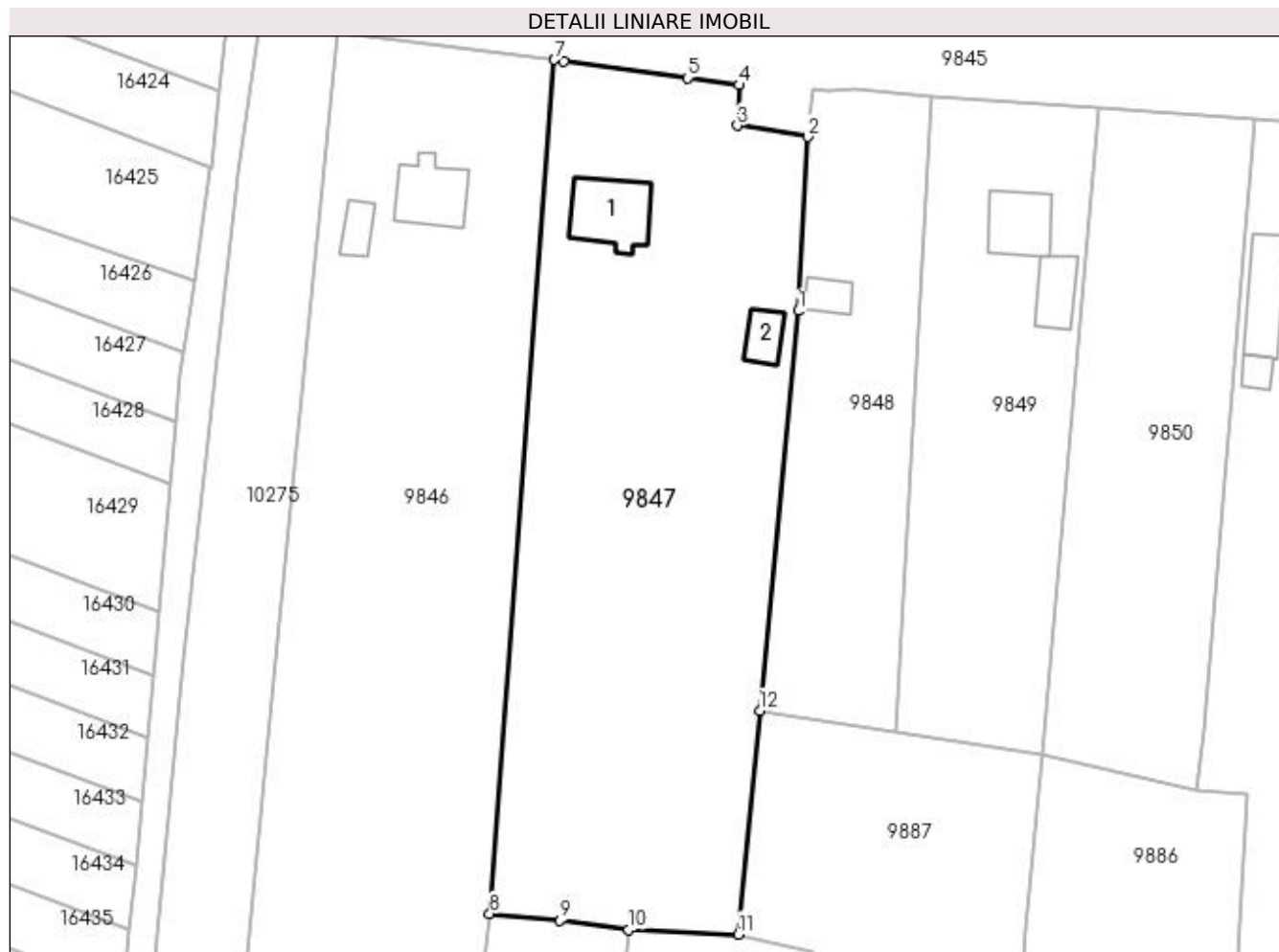
Inscrieri privind dezmembramintele dreptului de proprietate, drepturi reale de garanție și sarcini	Referințe
NU SUNT	

Anexa Nr. 1 La Partea I

Teren

Nr cadastral	Suprafața (mp)*	Observații / Referințe
	3.400	

* Suprafața este determinată în planul de proiecție Stereo 70.



Date referitoare la teren

Crt	Categorie folosință	Intra vilan	Suprafața (mp)	Tarla	Parcelă	Nr. topo	Observații / Referințe
1	curți construcții	DA	990	14	340	-	
2	arabil	DA	2.410	14	340/1 340/2	-	

Date referitoare la construcții

Crt	Număr	Destinație construcție	Supraf. (mp)	Situație juridică	Observații / Referințe
A1.1		construcții de locuințe	79	Cu acte	Nr. niveluri:1; S. construita la sol:79 mp; CONSTRUITA DIN CARAMIDA, ACOPERITA CU TIGLA
A1.2		construcții anexa	28	Cu acte	Nr. niveluri:1; S. construita la sol:28 mp; ANEXA

Lungime Segmente

1) Valorile lungimilor segmentelor sunt obținute din proiecție în plan.

Punct început	X / Y	Punct sfârșit	X / Y	Lungime segment (** (m)
1	427.348,354 295.681,227	2	427.349,547 295.703,076	21.882
2	427.349,547 295.703,076	3	427.340,727 295.704,493	8.933

Punct început	X / Y	Punct sfârșit	X / Y	Lungime segment (** (m)
3	427.340,727 295.704,493	4	427.340,933 295.709,573	5.084
4	427.340,933 295.709,573	5	427.334,491 295.710,462	6.503
5	427.334,491 295.710,462	6	427.318,903 295.712,585	15.732
6	427.318,903 295.712,585	7	427.317,766 295.712,754	1.15
7	427.317,766 295.712,754	8	427.309,612 295.605,539	107.525
8	427.309,612 295.605,539	9	427.318,415 295.604,667	8.846
9	427.318,415 295.604,667	10	427.327,084 295.603,526	8.744
10	427.327,084 295.603,526	11	427.340,832 295.602,95	13.76
11	427.340,832 295.602,95	12	427.343,534 295.631,032	28.212
12	427.343,534 295.631,032	1	427.348,354 295.681,227	50.426

** Lungimile segmentelor sunt determinate în planul de proiecție Stereo 70 și sunt rotunjite la 1 milimetru.

*** Distanța dintre puncte este formată din segmente cumulate ce sunt mai mici decât valoarea 1 milimetru.

**DATE DESPRE IMOBILUL NR. 9848**

Oficiul de Cadastru și Publicitate Imobiliară DOLJ
Biroul de Cadastru și Publicitate Imobiliară Craiova

A. Partea I. Descrierea imobilului

TEREN Intravilan

Adresa: Loc. Zanoaga, Nr. 312, Jud. Dolj, T14, P340, 340/1

Nr. Crt	Nr cadastral Nr. topografic	Suprafața* (mp)	Observații / Referințe
A1		Din acte: 1.300 Masurata: 1.248	Sector cadastral:20 Teren neimprejmuit;

Construcții

Crt	Nr cadastral Nr. topografic	Adresa	Observații / Referințe
A1.1		Loc. Zanoaga, Jud. Dolj	Nr. niveluri:1; S. construita la sol:24 mp; CONSTRUITA DIN AZBOCIMENT

B. Partea II. Proprietari și acte

Inscrieri privitoare la dreptul de proprietate și alte drepturi reale		Referințe
/		
Act Administrativ nr. TDP 288-42780, din 17/02/1995 emis de CONSILIUL JUDETEAN DOLJ;		
B1	Intabulare, drept de PROPRIETATE, dobandit prin Reconstituire, cota actuala 1/1, cota initiala 1/1 1) VINTILĂ JANE, LIPSĂ CNP	A1
Act Normativ nr. LEGEA 7, din 13/03/1996 emis de GUVERNUL ROMANIEI;		
B2	Intabulare, drept de PROPRIETATE, dobandit prin Lege, cota actuala 1/1, cota initiala 1/1 1) VINTILĂ JANE, LIPSĂ CNP	A1.1

C. Partea III. SARCINI .

Inscrieri privind dezmembramintele dreptului de proprietate, drepturi reale de garanție și sarcini	Referințe
NU SUNT	

Anexa Nr. 1 La Partea I

Teren

Nr cadastral	Suprafața (mp)*	Observații / Referințe
	Din acte: 1.300 Masurata: 1.248	

* Suprafața este determinată în planul de proiecție Stereo 70.



Date referitoare la teren

Crt	Categorie folosință	Intra vilan	Suprafața (mp)	Tarla	Parcelă	Nr. topo	Observații / Referințe
1	curți constructii	DA	450	14	340	-	
2	arabil	DA	798	14	340/1	-	

Date referitoare la construcții

Crt	Număr	Destinație construcție	Supraf. (mp)	Situație juridică	Observații / Referințe
A1.1		construcții de locuințe	24	Cu acte	Nr. niveluri:1; S. construita la sol:24 mp; CONSTRUITA DIN AZBOCIMENT

Lungime Segmente

1) Valorile lungimilor segmentelor sunt obținute din proiecție în plan.

Punct început	X / Y	Punct sfârșit	X / Y	Lungime segment (** (m)
1	427.365,004 295.708,139	2	427.355,493 295.709,153	9.565
2	427.355,493 295.709,153	3	427.352,203 295.708,878	3.301
3	427.352,203 295.708,878	4	427.350,178 295.708,976	2.028

Punct început	X / Y	Punct sfârșit	X / Y	Lungime segment (** (m)
4	427.350,178 295.708,976	5	427.349,547 295.703,076	5.934
5	427.349,547 295.703,076	6	427.348,354 295.681,227	21.882
6	427.348,354 295.681,227	7	427.343,534 295.631,032	50.426
7	427.343,534 295.631,032	8	427.360,499 295.628,433	17.163
8	427.360,499 295.628,433	1	427.365,004 295.708,139	79.834

** Lungimile segmentelor sunt determinate în planul de proiecție Stereo 70 și sunt rotunjite la 1 milimetru.

*** Distanța dintre puncte este formată din segmente cumulate ce sunt mai mici decât valoarea 1 milimetru.

**DATE DESPRE IMOBILUL NR. 9849**

Oficiul de Cadastru și Publicitate Imobiliară DOLJ
Biroul de Cadastru și Publicitate Imobiliară Craiova

A. Partea I. Descrierea imobilului

TEREN Intravilan

Adresa: Loc. Zanoaga, Nr. 313, Jud. Dolj, T14, P339, 339/1 339/2

Nr. Crt	Nr cadastral Nr. topografic	Suprafața* (mp)	Observații / Referințe
A1		1.600	Sector cadastral:20 Teren neimprejmut;

Construcții

Crt	Nr cadastral Nr. topografic	Adresa	Observații / Referințe
A1.1		Loc. Zanoaga, Jud. Dolj	Nr. niveluri:1; S. construita la sol:61 mp; CONSTRUITA DIN CARAMIDA, ACOPERITA CU TABLA
A1.2		Loc. Zanoaga, Jud. Dolj	Nr. niveluri:1; S. construita la sol:42 mp; ANEXA

B. Partea II. Proprietari și acte

Inscrieri privitoare la dreptul de proprietate și alte drepturi reale		Referințe
/		
Act Administrativ nr. TDP 924-46046, din 18/04/1997 emis de CONSILIUL JUDETEAN DOLJ (CERTIFICAT DE DECES SERIA DS, NR. 966469);		
B1	Intabulare, drept de PROPRIETATE, dobandit prin Reconstituire, cota actuala 1/1, cota initiala 1/1 1) VINTILA RADU, LIPSĂ CNP DEFUNCT:Da	A1
Act Normativ nr. LEGEA 7, din 13/03/1996 emis de GUVERNUL ROMANIEI;		
B2	Intabulare, drept de PROPRIETATE, dobandit prin Lege, cota actuala 1/1, cota initiala 1/1 1) VINTILA RADU, LIPSĂ CNP DEFUNCT:Da	A1.1, A1.2

C. Partea III. SARCINI .

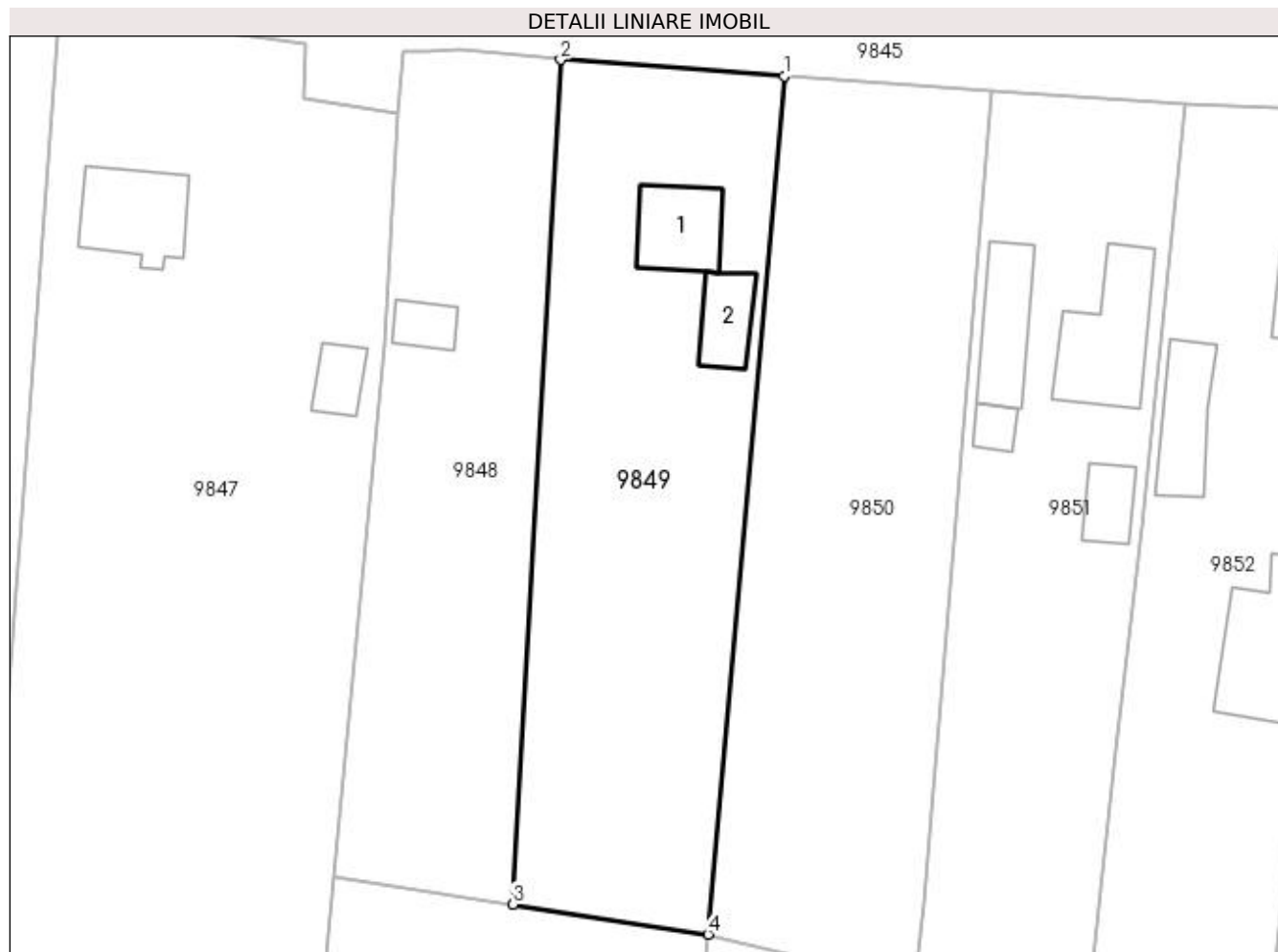
Inscrieri privind dezmembramintele dreptului de proprietate, drepturi reale de garanție și sarcini	Referințe
NU SUNT	

Anexa Nr. 1 La Partea I

Teren

Nr cadastral	Suprafața (mp)*	Observații / Referințe
	1.600	

* Suprafața este determinată în planul de proiecție Stereo 70.



Date referitoare la teren

Crt	Categorie folosință	Intra vilan	Suprafața (mp)	Tarla	Parcelă	Nr. topo	Observații / Referințe
1	curți construcții	DA	660	14	339	-	
2	arabil	DA	940	14	339/1 339/2	-	

Date referitoare la construcții

Crt	Număr	Destinație construcție	Supraf. (mp)	Situație juridică	Observații / Referințe
A1.1		construcții de locuințe	61	Cu acte	Nr. niveluri:1; S. construita la sol:61 mp; CONSTRUITA DIN CARAMIDA, ACOPERITA CU TABLA
A1.2		construcții anexa	42	Cu acte	Nr. niveluri:1; S. construita la sol:42 mp; ANEXA

Lungime Segmente

1) Valorile lungimilor segmentelor sunt obținute din proiecție în plan.

Punct început	X / Y	Punct sfârșit	X / Y	Lungime segment (** (m)
1	427.386,096 295.706,609	2	427.365,004 295.708,139	21.147
2	427.365,004 295.708,139	3	427.360,499 295.628,433	79.834

Punct început	X / Y	Punct sfârșit	X / Y	Lungime segment (** (m)
3	427.360,499 295.628,433	4	427.378,909 295.625,612	18.625
4	427.378,909 295.625,612	1	427.386,096 295.706,609	81.315

** Lungimile segmentelor sunt determinate în planul de proiecție Stereo 70 și sunt rotunjite la 1 milimetru.

*** Distanța dintre puncte este formată din segmente cumulate ce sunt mai mici decât valoarea 1 milimetru.

**DATE DESPRE IMOBILUL NR. 9850**

Oficiul de Cadastru și Publicitate Imobiliară DOLJ
Biroul de Cadastru și Publicitate Imobiliară Craiova

A. Partea I. Descrierea imobilului

TEREN Intravilan

Adresa: Loc. Zanoaga, Nr. 314, Jud. Dolj, T14, P338/1, 338/2

Nr. Crt	Nr cadastral Nr. topografic	Suprafața* (mp)	Observații / Referințe
A1		Din acte: 2.200 Masurata: 1.644	Sector cadastral:20 Teren imprejmuit;

B. Partea II. Proprietari și acte

Inscrieri privitoare la dreptul de proprietate și alte drepturi reale		Referințe
/		
Act Notarial nr. APV AUT 218, din 20/01/2021 emis de BNP CUREA IONEL;		
B1	Intabulare, drept de PROPRIETATE, dobandit prin lesire Din Indiviziune, cota actuala 1/1, cota initiala 1/1 1) NANU IONELA	A1

C. Partea III. SARCINI .

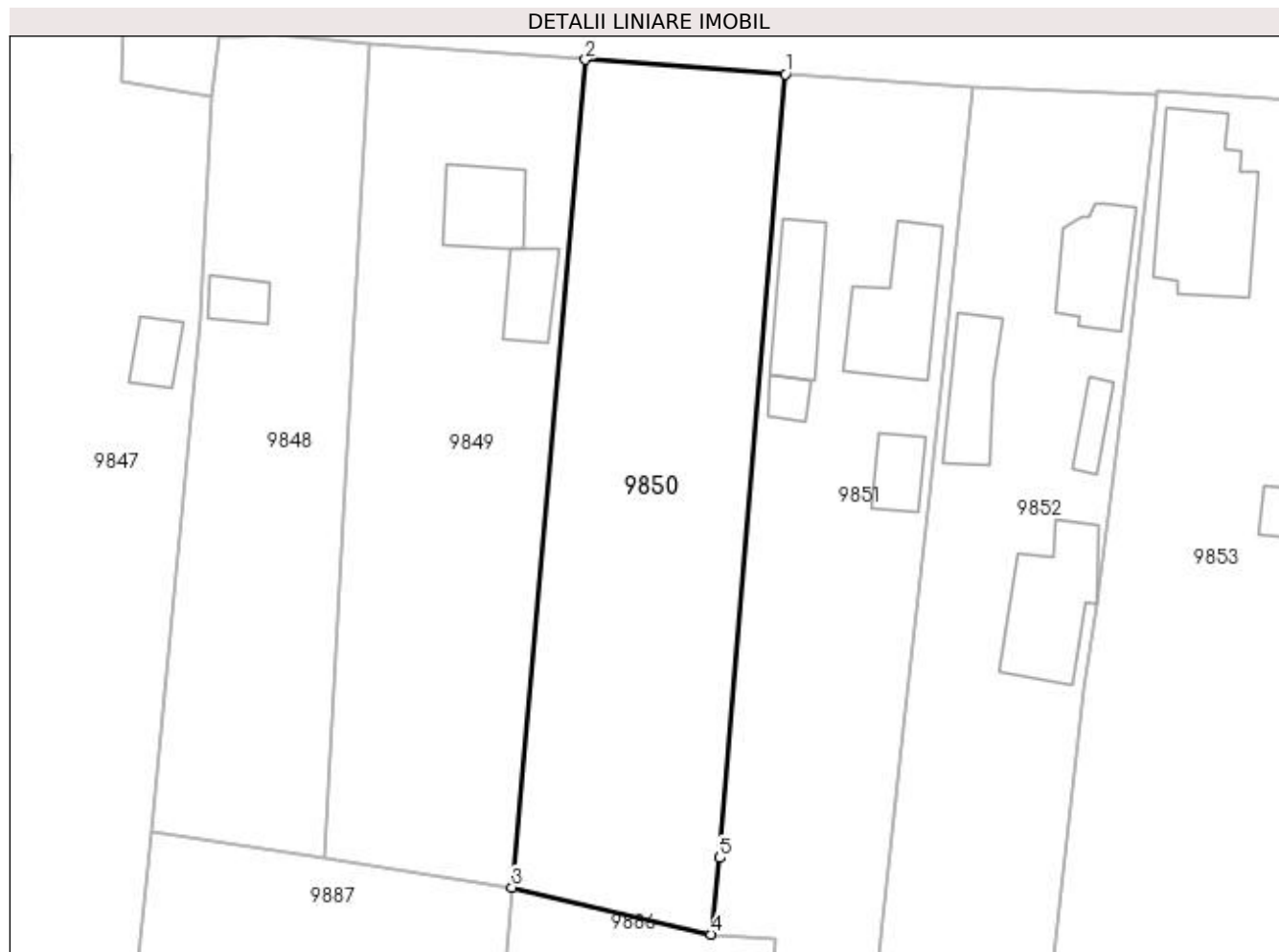
Inscrieri privind dezmembramintele dreptului de proprietate, drepturi reale de garanție și sarcini	Referințe
NU SUNT	

Anexa Nr. 1 La Partea I

Teren

Nr cadastral	Suprafața (mp)*	Observații / Referințe
	Din acte: 2.200 Masurata: 1.644	

* Suprafața este determinată în planul de proiecție Stereo 70.



Date referitoare la teren

Crt	Categorie folosință	Intravilan	Suprafața (mp)	Tarla	Parcelă	Nr. topo	Observații / Referințe
1	vie	DA	500	14	338/1	-	
2	arabil	DA	1.144	14	338/2	-	

Lungime Segmente

1) Valorile lungimilor segmentelor sunt obținute din proiecție în plan.

Punct început	X / Y	Punct sfârșit	X / Y	Lungime segment (** (m)
1	427.405,667 295.705,198	2	427.386,096 295.706,609	19.622
2	427.386,096 295.706,609	3	427.378,909 295.625,612	81.315
3	427.378,909 295.625,612	4	427.398,406 295.621,011	20.033
4	427.398,406 295.621,011	5	427.399,254 295.628,496	7.533

Punct început	X / Y	Punct sfârșit	X / Y	Lungime segment (** (m)
5	427.399,254 295.628,496	1	427.405,667 295.705,198	76.97

** Lungimile segmentelor sunt determinate în planul de proiecție Stereo 70 și sunt rotunjite la 1 milimetru.

*** Distanța dintre puncte este formată din segmente cumulate ce sunt mai mici decât valoarea 1 milimetru.

**DATE DESPRE IMOBILUL NR. 9851**

Oficiul de Cadastru și Publicitate Imobiliară DOLJ
Biroul de Cadastru și Publicitate Imobiliară Craiova

A. Partea I. Descrierea imobilului

TEREN Intravilan

Adresa: Loc. Zanoaga, Nr. 315, Jud. Dolj, T14, P337, 337/1 337/2

Nr. Crt	Nr cadastral Nr. topografic	Suprafața* (mp)	Observații / Referințe
A1		Din acte: 1.600 Masurata: 1.736	Sector cadastral:20 Teren imprejmuit;

Construcții

Crt	Nr cadastral Nr. topografic	Adresa	Observații / Referințe
A1.1		Loc. Zanoaga, Jud. Dolj	Nr. niveluri:1; S. construita la sol:100 mp; CONSTRUITA DIN CARAMIDA, ACOPERITA CU TABLA
A1.2		Loc. Zanoaga, Jud. Dolj	Nr. niveluri:1; S. construita la sol:66 mp; ANEXA
A1.3		Loc. Zanoaga, Jud. Dolj	Nr. niveluri:1; S. construita la sol:16 mp; ANEXA
A1.4		Loc. Zanoaga, Jud. Dolj	Nr. niveluri:1; S. construita la sol:33 mp; ANEXA

B. Partea II. Proprietari și acte

Inscrieri privitoare la dreptul de proprietate și alte drepturi reale		Referințe
/		
Act Administrativ nr. TDP 1801-59438, din 21/06/2000 emis de CONSILIUL JUDETEAN DOLJ;		
B1	Intabulare, drept de PROPRIETATE, dobandit prin Reconstituire, cota actuala 1/1, cota initiala 1/1 1) BĂLOI CONSTANTIN, LIPSĂ CNP	A1
Act Normativ nr. LEGEA 7, din 13/03/1996 emis de GUVERNUL ROMANIEI;		
B2	Intabulare, drept de PROPRIETATE, dobandit prin Lege, cota actuala 1/1, cota initiala 1/1 1) BĂLOI CONSTANTIN, LIPSĂ CNP	A1.1, A1.2, A1.3, A1.4

C. Partea III. SARCINI .

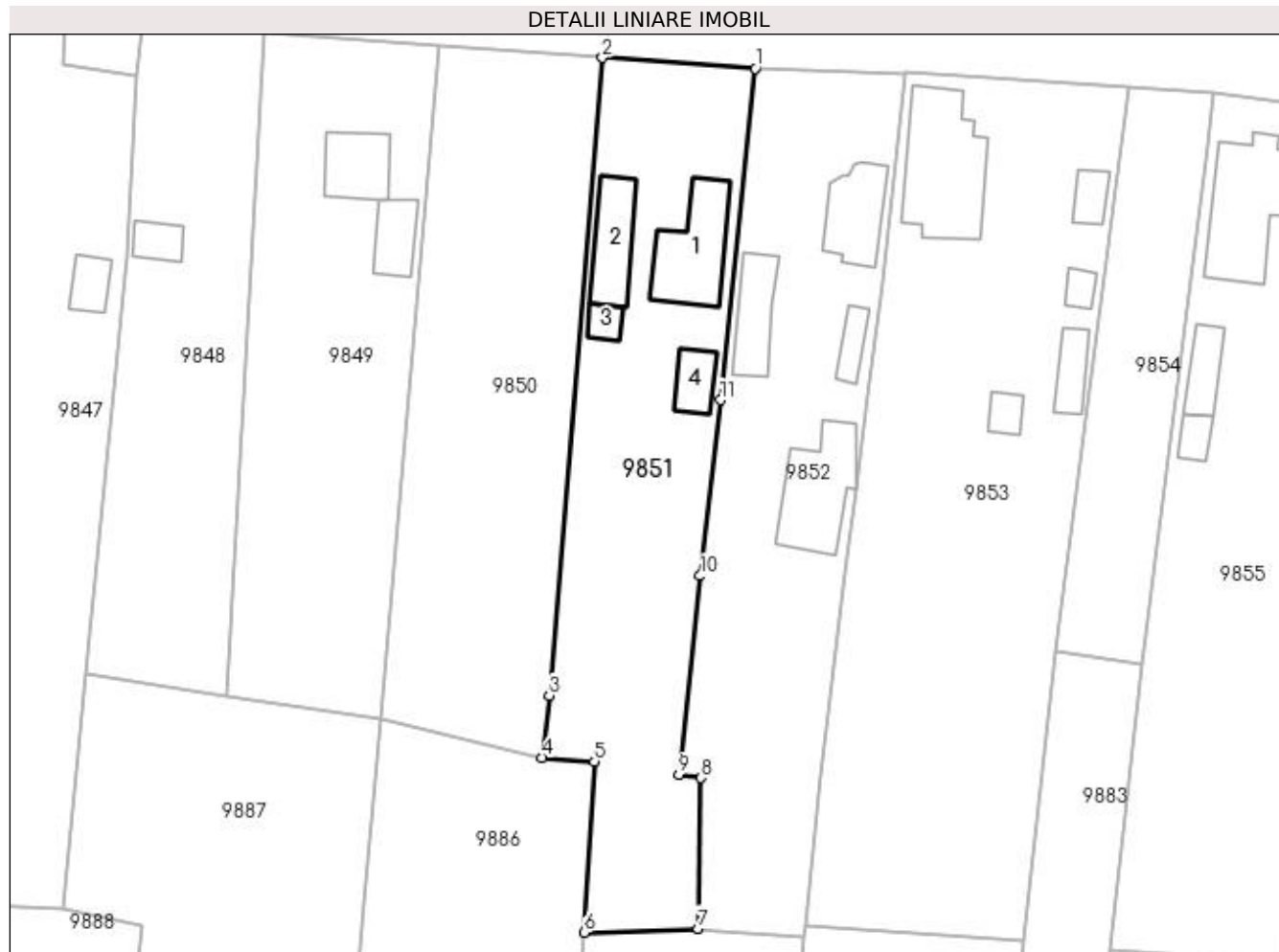
Inscrieri privind dezmembramintele dreptului de proprietate, drepturi reale de garanție și sarcini	Referințe
NU SUNT	

Anexa Nr. 1 La Partea I

Teren

Nr cadastral	Suprafața (mp)*	Observații / Referințe
	Din acte: 1.600 Masurata: 1.736	

* Suprafața este determinată în planul de proiecție Stereo 70.



Date referitoare la teren

Crt	Categorie folosință	Intra vilan	Suprafața (mp)	Tarla	Parcelă	Nr. topo	Observații / Referințe
1	curți constructii	DA	796	14	337	-	
2	vie	DA	940	14	337/1 337/2	-	

Date referitoare la construcții

Crt	Număr	Destinație construcție	Supraf. (mp)	Situație juridică	Observații / Referințe
A1.1		construcții de locuințe	100	Cu acte	Nr. niveluri:1; S. construita la sol:100 mp; CONSTRUITA DIN CARAMIDA, ACOPERITA CU TABLA
A1.2		construcții anexa	66	Cu acte	Nr. niveluri:1; S. construita la sol:66 mp; ANEXA
A1.3		construcții anexa	16	Cu acte	Nr. niveluri:1; S. construita la sol:16 mp; ANEXA
A1.4		construcții anexa	33	Cu acte	Nr. niveluri:1; S. construita la sol:33 mp; ANEXA

Lungime Segmente

1) Valorile lungimilor segmentelor sunt obținute din proiecție în plan.

Punct început	X / Y	Punct sfârșit	X / Y	Lungime segment (** (m))

Punct început	X / Y	Punct sfârșit	X / Y	Lungime segment (** (m)
1	427.424,022 295.703,932	2	427.405,667 295.705,198	18.399
2	427.405,667 295.705,198	3	427.399,254 295.628,496	76.97
3	427.399,254 295.628,496	4	427.398,406 295.621,011	7.533
4	427.398,406 295.621,011	5	427.404,683 295.620,546	6.294
5	427.404,683 295.620,546	6	427.403,462 295.599,995	20.587
6	427.403,462 295.599,995	7	427.417,188 295.600,46	13.734
7	427.417,188 295.600,46	8	427.417,522 295.618,573	18.116
8	427.417,522 295.618,573	9	427.414,875 295.618,962	2.675
9	427.414,875 295.618,962	10	427.417,398 295.642,875	24.046
10	427.417,398 295.642,875	11	427.419,878 295.664,027	21.297
11	427.419,878 295.664,027	1	427.424,022 295.703,932	40.12

** Lungimile segmentelor sunt determinate în planul de proiecție Stereo 70 și sunt rotunjite la 1 milimetru.

*** Distanța dintre puncte este formată din segmente cumulate ce sunt mai mici decât valoarea 1 milimetru.

**DATE DESPRE IMOBILUL NR. 9852**

Oficiul de Cadastru și Publicitate Imobiliară DOLJ
Biroul de Cadastru și Publicitate Imobiliară Craiova

A. Partea I. Descrierea imobilului

TEREN Intravilan

Adresa: Loc. Zanoaga, Nr. 316, Jud. Dolj, T14, P336, 336/1 336/2

Nr. Crt	Nr cadastral Nr. topografic	Suprafața* (mp)	Observații / Referințe
A1		Din acte: 1.600 Masurata: 1.753	Sector cadastral:20 Teren imprejmuit;

Construcții

Crt	Nr cadastral Nr. topografic	Adresa	Observații / Referințe
A1.1		Loc. Zanoaga, Jud. Dolj	Nr. niveluri:1; S. construita la sol:74 mp; CONSTRUITA DIN CARAMIDA, ACOPERITA CU TABLA
A1.2		Loc. Zanoaga, Jud. Dolj	Nr. niveluri:1; S. construita la sol:63 mp; ANEXA
A1.3		Loc. Zanoaga, Jud. Dolj	Nr. niveluri:1; S. construita la sol:23 mp; ANEXA
A1.4		Loc. Zanoaga, Jud. Dolj	Nr. niveluri:1; S. construita la sol:108 mp; ANEXA

B. Partea II. Proprietari și acte

Inscrieri privitoare la dreptul de proprietate și alte drepturi reale		Referințe
/		
Act Notarial nr. CI AUT NR 1138, din 16/01/1992 emis de NOTARIATUL DE STAT;		
B1	Intabulare, drept de PROPRIETATE, dobandit prin Conventie, cota actuala 1/1, cota initiala 1/1 1) STANCU JEAN 2) STANCU IOANA, LIPSĂ CNP	A1, A1.1, A1.2, A1.3, A1.4

C. Partea III. SARCINI

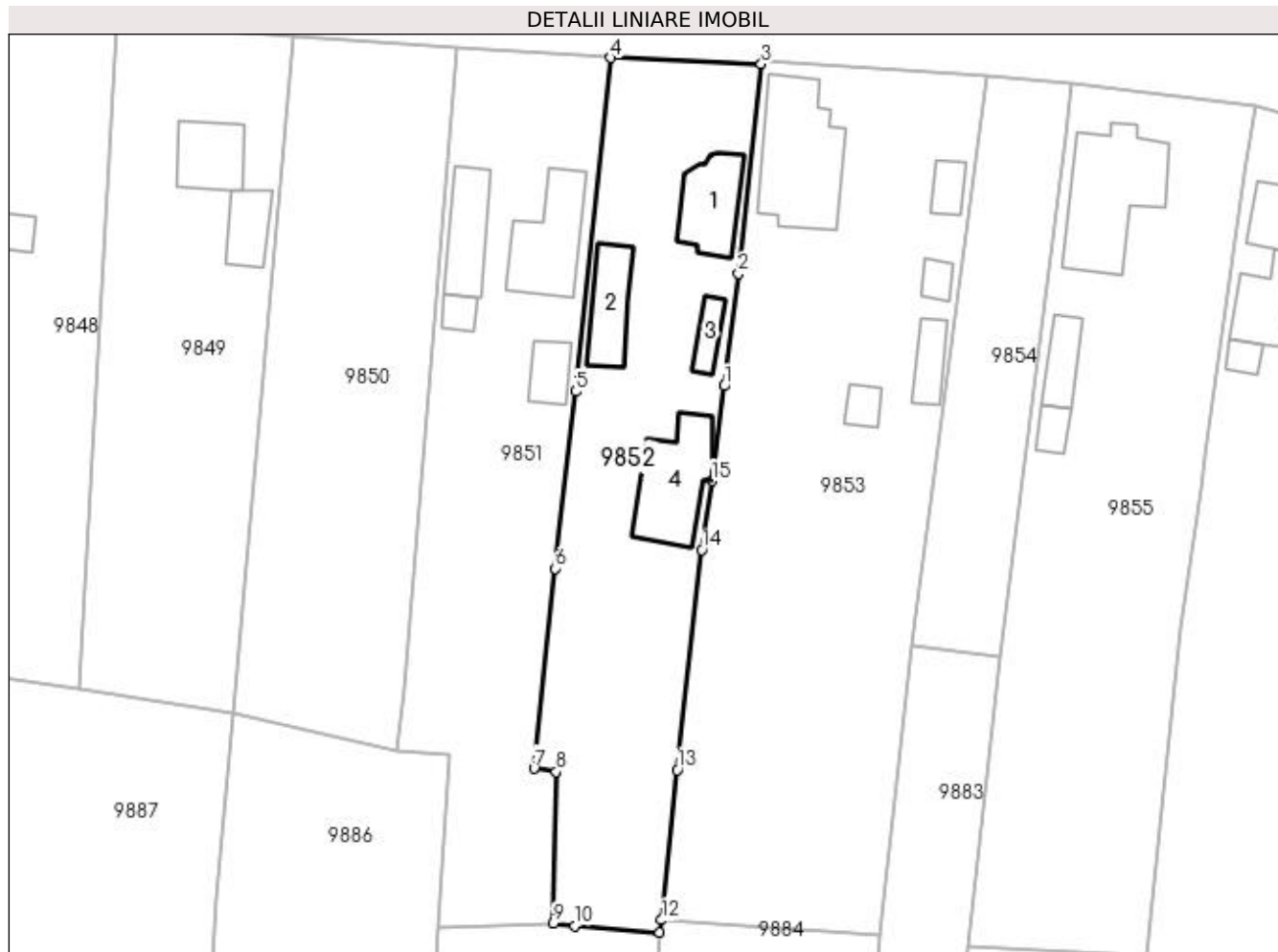
Inscrieri privind dezmembramintele dreptului de proprietate, drepturi reale de garanție și sarcini		Referințe
/		
Act Notarial nr. CI AUT NR 1138, din 16/01/1992 emis de NOTARIATUL DE STAT (CERTIFICAT DE DECES SERIA D9, NR. 333038);		
C1	Intabulare, drept de IPOTECA LEGALA, Valoare:0 IPOTECA LEGALA REPREZENTAND PLATA RENTEI IN BANI CORESPUNDE INTRETINERII NEEEXECUTATE, dobandit prin Conventie, cota actuala 1/1, cota initiala 1/1 1) STANCU ECATERINA, LIPSĂ CNP	A1, A1.1, A1.2, A1.3, A1.4

Anexa Nr. 1 La Partea I

Teren

Nr cadastral	Suprafața (mp)*	Observații / Referințe
	Din acte: 1.600 Masurata: 1.753	

* Suprafața este determinată în planul de proiecție Stereo 70.



Date referitoare la teren

Crt	Categorie folosință	Intra vilan	Suprafața (mp)	Tarla	Parcelă	Nr. topo	Observații / Referințe
1	curți constructii	DA	1.023	14	336	-	
2	vie	DA	730	14	336/1 336/2	-	

Date referitoare la construcții

Crt	Număr	Destinație construcție	Supraf. (mp)	Situație juridică	Observații / Referințe
A1.1		construcții de locuințe	74	Cu acte	Nr. niveluri:1; S. construita la sol:74 mp; CONSTRUITA DIN CARAMIDA, ACOPERITA CU TABLA
A1.2		construcții anexa	63	Cu acte	Nr. niveluri:1; S. construita la sol:63 mp; ANEXA
A1.3		construcții anexa	23	Cu acte	Nr. niveluri:1; S. construita la sol:23 mp; ANEXA
A1.4		construcții anexa	108	Cu acte	Nr. niveluri:1; S. construita la sol:108 mp; ANEXA

Lungime Segmente

1) Valorile lungimilor segmentelor sunt obținute din proiecție în plan.

Punct început	X / Y	Punct sfârșit	X / Y	Lungime segment (** (m)

Punct început	X / Y	Punct sfârșit	X / Y	Lungime segment (** (m)
1	427.437,608 295.664,686	2	427.439,331 295.678,128	13.552
2	427.439,331 295.678,128	3	427.442,059 295.703,179	25.199
3	427.442,059 295.703,179	4	427.424,022 295.703,932	18.053
4	427.424,022 295.703,932	5	427.419,878 295.664,027	40.12
5	427.419,878 295.664,027	6	427.417,398 295.642,875	21.297
6	427.417,398 295.642,875	7	427.414,875 295.618,962	24.046
7	427.414,875 295.618,962	8	427.417,522 295.618,573	2.675
8	427.417,522 295.618,573	9	427.417,188 295.600,46	18.116
9	427.417,188 295.600,46	10	427.419,765 295.600,156	2.595
10	427.419,765 295.600,156	11	427.429,926 295.599,363	10.192
11	427.429,926 295.599,363	12	427.430,137 295.600,846	1.498
12	427.430,137 295.600,846	13	427.431,987 295.618,788	18.037
13	427.431,987 295.618,788	14	427.434,957 295.645,091	26.47
14	427.434,957 295.645,091	15	427.436,153 295.653,335	8.33
15	427.436,153 295.653,335	1	427.437,608 295.664,686	11.444

** Lungimile segmentelor sunt determinate în planul de proiecție Stereo 70 și sunt rotunjite la 1 milimetru.

*** Distanța dintre puncte este formată din segmente cumulate ce sunt mai mici decât valoarea 1 milimetru.

**DATE DESPRE IMOBILUL NR. 9853**

Oficiul de Cadastru și Publicitate Imobiliară DOLJ
Biroul de Cadastru și Publicitate Imobiliară Craiova

A. Partea I. Descrierea imobilului

TEREN Intravilan

Adresa: Loc. Zanoaga, Nr. 317, Jud. Dolj, T14, P334, 334/1

Nr. Crt	Nr cadastral Nr. topografic	Suprafața* (mp)	Observații / Referințe
A1		Din acte: 2.700 Masurata: 2.730	Sector cadastral:20 Teren imprejmuit;

Construcții

Crt	Nr cadastral Nr. topografic	Adresa	Observații / Referințe
A1.1		Loc. Zanoaga, Jud. Dolj	Nr. niveluri:1; S. construita la sol:152 mp; CONSTRUITA DIN CARAMIDA, ACOPERITA CU TABLA
A1.2		Loc. Zanoaga, Jud. Dolj	Nr. niveluri:1; S. construita la sol:24 mp; ANEXA
A1.3		Loc. Zanoaga, Jud. Dolj	Nr. niveluri:1; S. construita la sol:15 mp; ANEXA
A1.4		Loc. Zanoaga, Jud. Dolj	Nr. niveluri:1; S. construita la sol:33 mp; ANEXA
A1.5		Loc. Zanoaga, Jud. Dolj	Nr. niveluri:1; S. construita la sol:19 mp; ANEXA

B. Partea II. Proprietari și acte

Inscrieri privitoare la dreptul de proprietate și alte drepturi reale		Referințe
/		
Act Administrativ nr. TDP 685-48675, din 26/01/1996 emis de CONSILIUL JUDETEAN DOLJ;		
B1	Intabulare, drept de PROPRIETATE, dobandit prin Reconstituire, cota actuala 1/1, cota initiala 1/1 1) COMBEI ROMU, LIPSĂ CNP	A1
Act Normativ nr. LEGEA 7, din 13/03/1996 emis de GUVERNUL ROMANIEI;		
B2	Intabulare, drept de PROPRIETATE, dobandit prin Lege, cota actuala 1/1, cota initiala 1/1 1) COMBEI ROMU, LIPSĂ CNP	A1.1, A1.2, A1.3, A1.4, A1.5

C. Partea III. SARCINI .

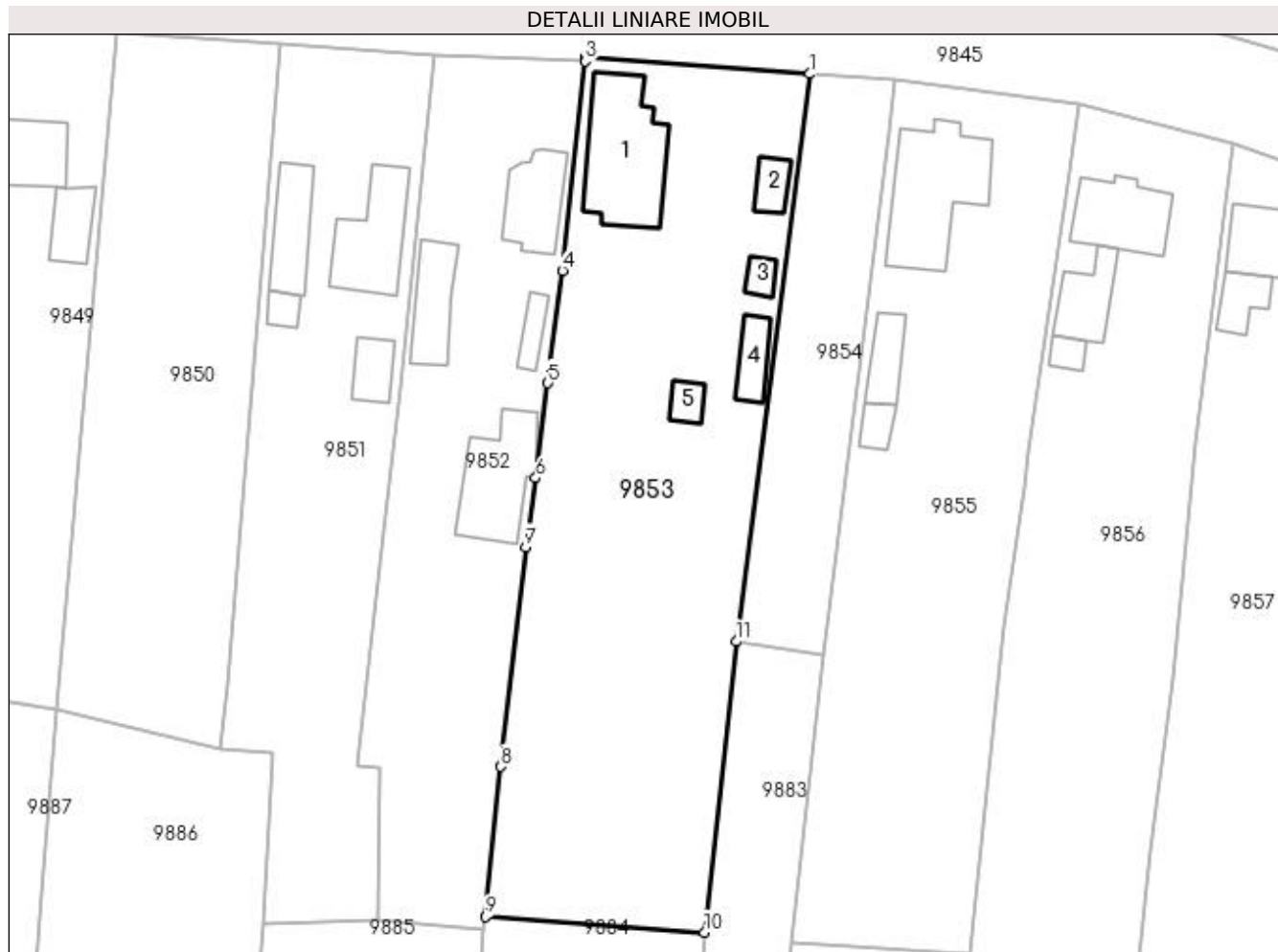
Inscrieri privind dezmembramintele dreptului de proprietate, drepturi reale de garanție și sarcini	Referințe
NU SUNT	

Anexa Nr. 1 La Partea I

Teren

Nr cadastral	Suprafața (mp)*	Observații / Referințe
	Din acte: 2.700	
	Masurata: 2.730	

* Suprafața este determinată în planul de proiecție Stereo 70.



Date referitoare la teren

Crt	Categorie folosință	Intra vilan	Suprafața (mp)	Tarla	Parcelă	Nr. topo	Observații / Referințe
1	curți constructii	DA	1.490	14	334	-	
2	vie	DA	1.240	14	334/1	-	

Date referitoare la construcții

Crt	Număr	Destinație construcție	Supraf. (mp)	Situație juridică	Observații / Referințe
A1.1		construcții de locuințe	152	Cu acte	Nr. niveluri:1; S. construita la sol:152 mp; CONSTRUITA DIN CARAMIDA, ACOPERITA CU TABLA
A1.2		construcții anexa	24	Cu acte	Nr. niveluri:1; S. construita la sol:24 mp; ANEXA
A1.3		construcții anexa	15	Cu acte	Nr. niveluri:1; S. construita la sol:15 mp; ANEXA
A1.4		construcții anexa	33	Cu acte	Nr. niveluri:1; S. construita la sol:33 mp; ANEXA
A1.5		construcții anexa	19	Cu acte	Nr. niveluri:1; S. construita la sol:19 mp; ANEXA

Lungime Segmente

1) Valorile lungimilor segmentelor sunt obținute din proiecție în plan.

Punct început	X / Y	Punct sfârșit	X / Y	Lungime segment (** (m)
1	427.468,943 295.701,668	2	427.442,082 295.703,593	26.93
2	427.442,082 295.703,593	3	427.442,059 295.703,179	0.415
3	427.442,059 295.703,179	4	427.439,331 295.678,128	25.199
4	427.439,331 295.678,128	5	427.437,608 295.664,686	13.552
5	427.437,608 295.664,686	6	427.436,153 295.653,335	11.444
6	427.436,153 295.653,335	7	427.434,957 295.645,091	8.33
7	427.434,957 295.645,091	8	427.431,987 295.618,788	26.47
8	427.431,987 295.618,788	9	427.430,137 295.600,846	18.037
9	427.430,137 295.600,846	10	427.456,336 295.598,963	26.267
10	427.456,336 295.598,963	11	427.460,116 295.633,763	35.005
11	427.460,116 295.633,763	1	427.468,943 295.701,668	68.476

** Lungimile segmentelor sunt determinate în planul de proiecție Stereo 70 și sunt rotunjite la 1 milimetru.

*** Distanța dintre puncte este formată din segmente cumulate ce sunt mai mici decât valoarea 1 milimetru.

**DATE DESPRE IMOBILUL NR. 9854**

Oficiul de Cadastru și Publicitate Imobiliară DOLJ
 Biroul de Cadastru și Publicitate Imobiliară Craiova

A. Partea I. Descrierea imobilului

TEREN Intravilan

Adresa: Loc. Zanoaga, Nr. 318, Jud. Dolj, T14, P333

Nr. Crt	Nr cadastral Nr. topografic	Suprafața* (mp)	Observații / Referințe
A1		Din acte: 700 Masurata: 716	Sector cadastral:20 Teren neimpregmuit;

B. Partea II. Proprietari și acte

Inscrieri privitoare la dreptul de proprietate și alte drepturi reale		Referințe
/		
Act Administrativ nr. TDP 280-42780, din 15/02/1995 emis de CONSILIUL JUDETEAN DOLJ;		
B1	Intabulare, drept de PROPRIETATE, dobandit prin Reconstituire, cota actuala 700/719, cota initiala 700/719 1) SMARANDACHE ION, LIPSĂ CNP	A1
Act Normativ nr. LEGEA 7, din 13/03/1996 emis de GUVERNUL ROMANIEI;		
B2	Inscrierea posesiei, drept de PROPRIETATE, dobandit prin Constituire, cota actuala 19/719, cota initiala 19/719 1) SMARANDACHE ION, LIPSĂ CNP	A1

C. Partea III. SARCINI .

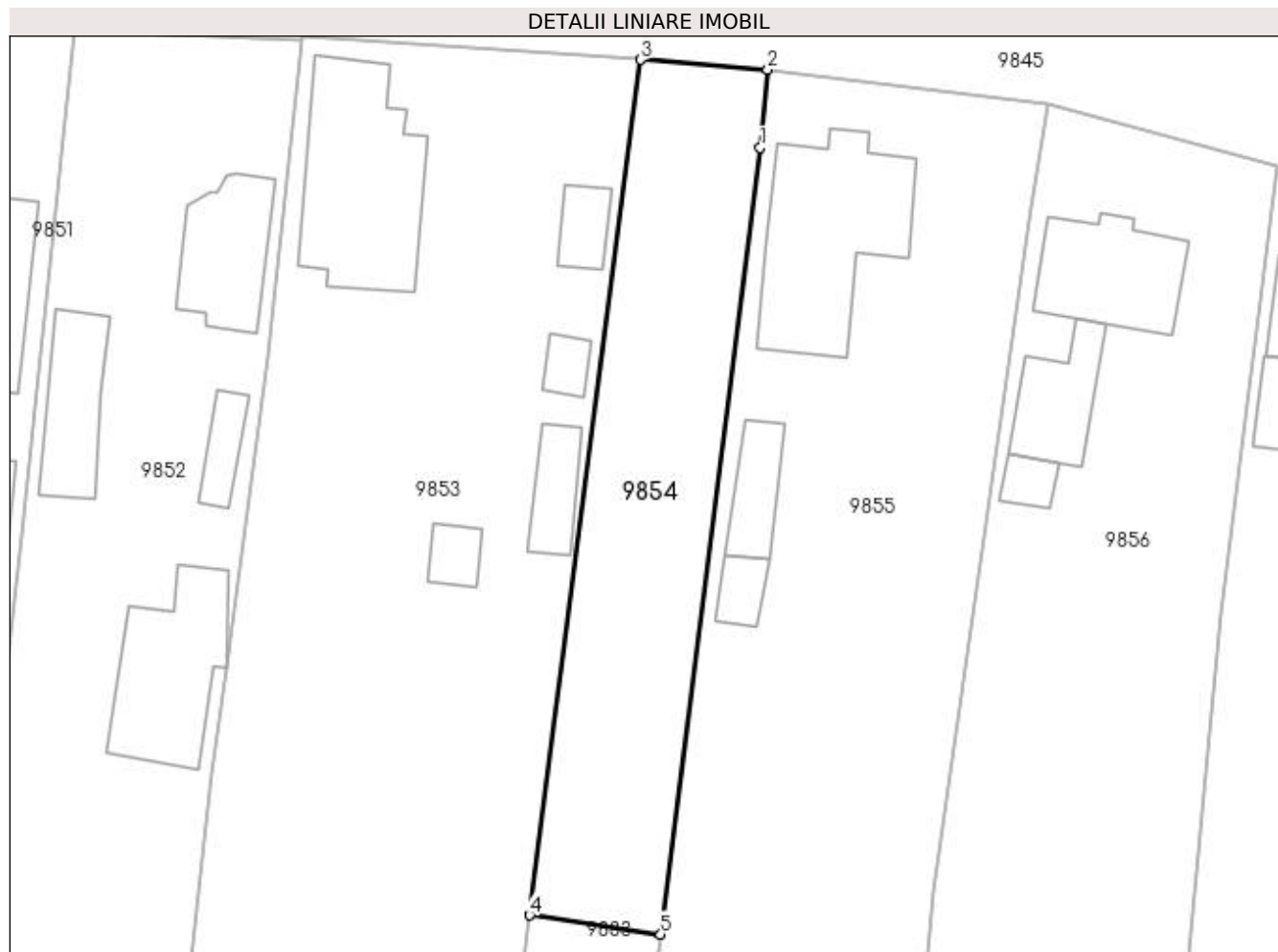
Inscrieri privind dezmembramintele dreptului de proprietate, drepturi reale de garanție și sarcini	Referințe
NU SUNT	

Anexa Nr. 1 La Partea I

Teren

Nr cadastral	Suprafața (mp)*	Observații / Referințe
	Din acte: 700 Masurata: 716	

* Suprafața este determinată în planul de proiecție Stereo 70.



Date referitoare la teren

Crt	Categorie folosință	Intra vilan	Suprafața (mp)	Tarla	Parcelă	Nr. topo	Observații / Referințe
1	arabil	DA	716	14	333	-	

Lungime Segmente

1) Valorile lungimilor segmentelor sunt obținute din proiecție în plan.

Punct început	X / Y	Punct sfârșit	X / Y	Lungime segment (** (m)
1	427.478,429 295.694,691	2	427.479,055 295.700,9	6.241
2	427.479,055 295.700,9	3	427.468,943 295.701,668	10.141
3	427.468,943 295.701,668	4	427.460,116 295.633,763	68.476
4	427.460,116 295.633,763	5	427.470,548 295.632,252	10.541
5	427.470,548 295.632,252	1	427.478,429 295.694,691	62.934

**** Lungimile segmentelor sunt determinate în planul de proiecție Stereo 70 și sunt rotunjite la 1 milimetru.**

***** Distanța dintre puncte este formată din segmente cumulate ce sunt mai mici decât valoarea 1 milimetru.**

**DATE DESPRE IMOBILUL NR. 9855**

Oficiul de Cadastru și Publicitate Imobiliară DOLJ
Biroul de Cadastru și Publicitate Imobiliară Craiova

A. Partea I. Descrierea imobilului

TEREN Intravilan

Adresa: Loc. Zanoaga, Nr. 319, Jud. Dolj, T14, P332, 332/1 332/2

Nr. Crt	Nr cadastral Nr. topografic	Suprafața* (mp)	Observații / Referințe
A1		Din acte: 2.033 Masurata: 2.212	Sector cadastral:20 Teren neimprijmit;

Construcții

Crt	Nr cadastral Nr. topografic	Adresa	Observații / Referințe
A1.1		Loc. Zanoaga, Jud. Dolj	Nr. niveluri:1; S. construita la sol:155 mp; CONSTRUITA DIN CARAMIDA, ACOPERITA CU TABLA
A1.2		Loc. Zanoaga, Jud. Dolj	Nr. niveluri:1; S. construita la sol:37 mp; ANEXA
A1.3		Loc. Zanoaga, Jud. Dolj	Nr. niveluri:1; S. construita la sol:19 mp; ANEXA

B. Partea II. Proprietari și acte

Inscrieri privitoare la dreptul de proprietate și alte drepturi reale		Referințe
/		
Act Notarial nr. CM 37, din 12/03/2007 emis de BNP DANUT-FLORIN DRAGUSIN;		
B1	Intabulare, drept de PROPRIETATE, dobandit prin Succesiune, cota actuala 2033/2212, cota initiala 2033/2212 1) NECSUTU NICOLAE	A1
B2	Intabulare, drept de PROPRIETATE, dobandit prin Succesiune, cota actuala 4/5, cota initiala 4/5 1) NECSUTU NICOLAE	A1.1
Act Normativ nr. LEGEA 7, din 13/03/1996 emis de GUVERNUL ROMANIEI;		
B3	Intabulare, drept de PROPRIETATE, dobandit prin Lege, cota actuala 1/5, cota initiala 1/5 1) NECSUTU NICOLAE	A1.1
B4	Intabulare, drept de PROPRIETATE, dobandit prin Lege, cota actuala 1/1, cota initiala 1/1 1) NECSUTU NICOLAE	A1.2, A1.3
B5	Inscrierea posesiei, drept de PROPRIETATE, dobandit prin Constituire, cota actuala 179/2212, cota initiala 179/2212 1) NECSUTU NICOLAE	A1

C. Partea III. SARCINI .

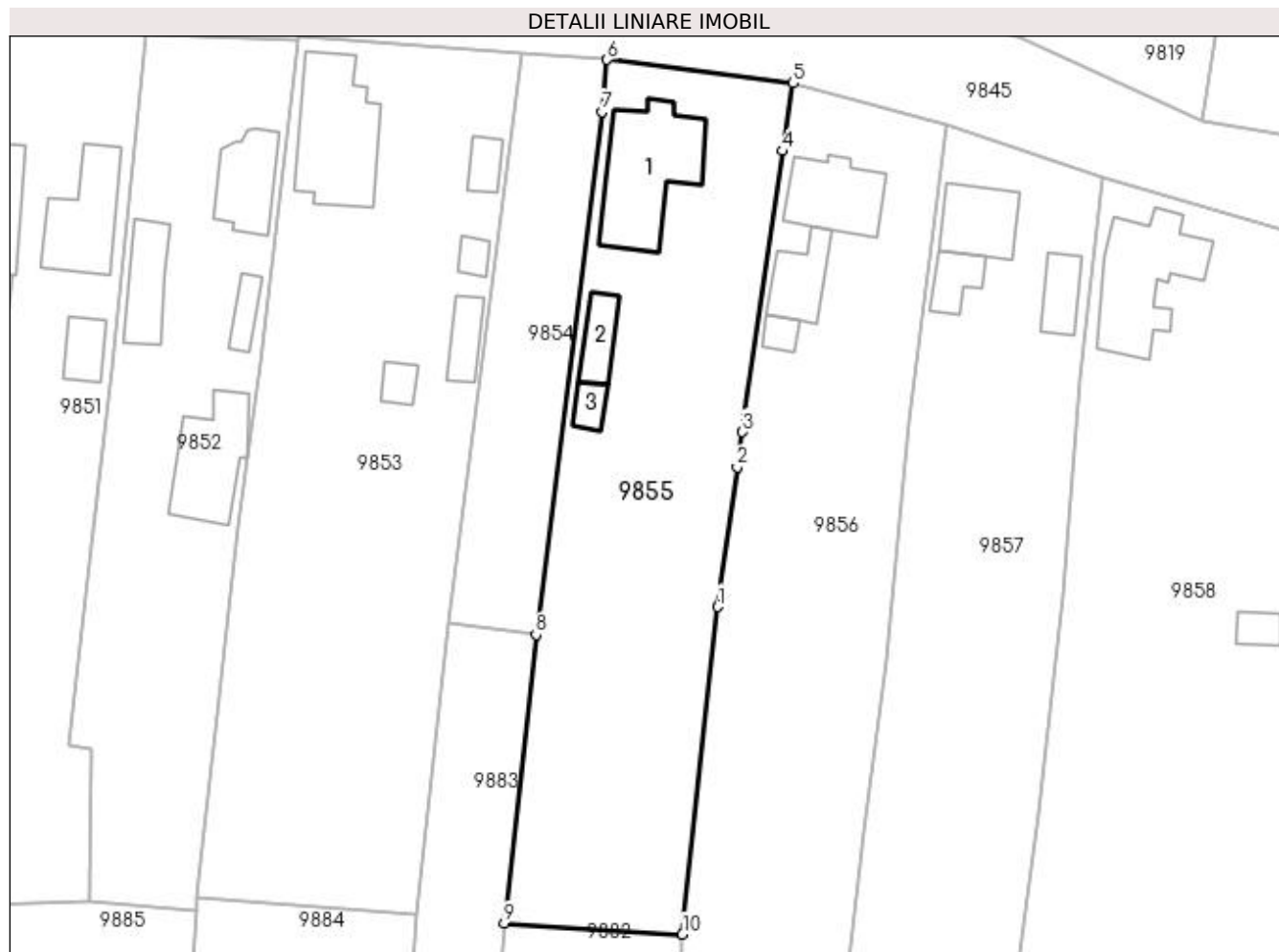
Inscrieri privind dezmembramintele dreptului de proprietate, drepturi reale de garanție și sarcini	Referințe
NU SUNT	

Anexa Nr. 1 La Partea I

Teren

Nr cadastral	Suprafața (mp)*	Observații / Referințe
	Din acte: 2.033 Masurata: 2.212	

* Suprafața este determinată în planul de proiecție Stereo 70.



Date referitoare la teren

Crt	Categorie folosință	Intra vilan	Suprafața (mp)	Tarla	Parcelă	Nr. topo	Observații / Referințe
1	curți constructii	DA	890	14	332	-	
2	arabil	DA	1.322	14	332/1 332/2	-	

Date referitoare la construcții

Crt	Număr	Destinație construcție	Supraf. (mp)	Situație juridică	Observații / Referințe
A1.1		construcții de locuințe	155	Cu acte	Nr. niveluri:1; S. construita la sol:155 mp; CONSTRUITA DIN CARAMIDA, ACOPERITA CU TABLA
A1.2		construcții anexa	37	Cu acte	Nr. niveluri:1; S. construita la sol:37 mp; ANEXA
A1.3		construcții anexa	19	Cu acte	Nr. niveluri:1; S. construita la sol:19 mp; ANEXA

Lungime Segmente

1) Valorile lungimilor segmentelor sunt obținute din proiecție în plan.

Punct început	X / Y	Punct sfârșit	X / Y	Lungime segment (** (m))
1	427.492,257 295.635,59	2	427.494,559 295.652,274	16.842

Punct început	X / Y	Punct sfârșit	X / Y	Lungime segment (** (m)
2	427.494,559 295.652,274	3	427.495,137 295.656,46	4.226
3	427.495,137 295.656,46	4	427.499,938 295.690,004	33.886
4	427.499,938 295.690,004	5	427.501,247 295.698,087	8.188
5	427.501,247 295.698,087	6	427.479,055 295.700,9	22.37
6	427.479,055 295.700,9	7	427.478,429 295.694,691	6.241
7	427.478,429 295.694,691	8	427.470,548 295.632,252	62.934
8	427.470,548 295.632,252	9	427.466,755 295.597,782	34.678
9	427.466,755 295.597,782	10	427.488,034 295.596,489	21.318
10	427.488,034 295.596,489	1	427.492,257 295.635,59	39.328

** Lungimile segmentelor sunt determinate în planul de proiecție Stereo 70 și sunt rotunjite la 1 milimetru.

*** Distanța dintre puncte este formată din segmente cumulate ce sunt mai mici decât valoarea 1 milimetru.

**DATE DESPRE IMOBILUL NR. 9856**

Oficiul de Cadastru și Publicitate Imobiliară DOLJ
Biroul de Cadastru și Publicitate Imobiliară Craiova

A. Partea I. Descrierea imobilului

TEREN Intravilan

Adresa: Loc. Zanoaga, Nr. 320, Jud. Dolj, T14, P331,331/1,331/2

Nr. Crt	Nr cadastral Nr. topografic	Suprafața* (mp)	Observații / Referințe
A1	33349	Din acte: 2.000 Masurata: 2.317	Sector cadastral:20 Teren imprejmuit;

Construcții

Crt	Nr cadastral Nr. topografic	Adresa	Observații / Referințe
A1.1		Loc. Zanoaga, Jud. Dolj, Tarlaua 14, Parcela 331, 331/1, 331/2	Nr. niveluri:1; S. construita la sol:89 mp; S. construita desfasurata:89 mp; Locuinta parter construita din caramida in anul 1964 compusa din 3 camere si dependinte.
A1.2		Loc. Zanoaga, Jud. Dolj, Tarlaua 14, Parcela 331, 331/1, 331/2	Nr. niveluri:1; S. construita la sol:56 mp; S. construita desfasurata:56 mp; Anexa parter construita din caramida in anul 1968 compusa din 1 camera si dependinte.
A1.3		Loc. Zanoaga, Jud. Dolj, Tarlaua 14, Parcela 331, 331/1, 331/2	Nr. niveluri:1; S. construita la sol:15 mp; S. construita desfasurata:15 mp; Anexa parter construita in anul 1968

B. Partea II. Proprietari și acte

Inscrieri privitoare la dreptul de proprietate și alte drepturi reale		Referințe
230959 / 06/12/2018		
Act Notarial nr. CVC 3459, din 06/12/2018 emis de POPA DANIELA-MARIA;		
B1	Intabulare, drept de PROPRIETATE, dobandit prin Conventie, cota actuala 1/1, cota initiala 1/1 1) CALDARARU IONELA 2) CALDARARU VIOREL	A1
B2	Intabulare, drept de PROPRIETATE, dobandit prin Conventie, cota actuala 1/1, cota initiala 1/1 1) CALDARARU IONELA 2) CALDARARU VIOREL	A1.1, A1.2, A1.3

C. Partea III. SARCINI .

Inscrieri privind dezmembramintele dreptului de proprietate, drepturi reale de garanție și sarcini	Referințe
NU SUNT	

Anexa Nr. 1 La Partea I

Teren

Nr cadastral	Suprafața (mp)*	Observații / Referințe
33349	Din acte: 2.000 Masurata: 2.317	

* Suprafața este determinată în planul de proiecție Stereo 70.



Date referitoare la teren

Crt	Categorie folosință	Intra vilan	Suprafața (mp)	Tarla	Parcelă	Nr. topo	Observații / Referințe
1	curți constructii	DA	865	14	331	-	
2	arabil	DA	1.102	14	331/1	-	
3	vie	DA	350	14	331/2	-	

Date referitoare la construcții

Crt	Număr	Destinație construcție	Supraf. (mp)	Situație juridică	Observații / Referințe
A1.1		construcții de locuințe	89	Cu acte	Nr. niveluri:1; S. construită la sol:89 mp; S. construită desfășurată:89 mp; Locuința parter construită din cărămidă în anul 1964 compusă din 3 camere și dependințe.
A1.2		construcții anexa	56	Cu acte	Nr. niveluri:1; S. construită la sol:56 mp; S. construită desfășurată:56 mp; Anexa parter construită din cărămidă în anul 1968 compusă din 1 cameră și dependințe.
A1.3		construcții anexa	15	Cu acte	Nr. niveluri:1; S. construită la sol:15 mp; S. construită desfășurată:15 mp; Anexa parter construită în anul 1968

Lungime Segmente

1) Valorile lungimilor segmentelor sunt obținute din proiecție în plan.

Punct început	X / Y	Punct sfârșit	X / Y	Lungime segment (** (m)
1	427.512,404 295.629,24	2	427.515,019 295.657,653	28.533
2	427.515,019 295.657,653	3	427.519,509 295.693,247	35.876
3	427.519,509 295.693,247	4	427.501,247 295.698,087	18.892
4	427.501,247 295.698,087	5	427.499,938 295.690,004	8.188
5	427.499,938 295.690,004	6	427.495,137 295.656,46	33.886
6	427.495,137 295.656,46	7	427.494,559 295.652,274	4.226
7	427.494,559 295.652,274	8	427.492,257 295.635,59	16.842
8	427.492,257 295.635,59	9	427.488,034 295.596,489	39.328
9	427.488,034 295.596,489	10	427.487,719 295.579,683	16.809
10	427.487,719 295.579,683	11	427.499,092 295.579,398	11.377
11	427.499,092 295.579,398	12	427.506,44 295.579,289	7.349
12	427.506,44 295.579,289	13	427.509,621 295.608,688	29.571
13	427.509,621 295.608,688	1	427.512,404 295.629,24	20.739

** Lungimile segmentelor sunt determinate în planul de proiecție Stereo 70 și sunt rotunjite la 1 milimetru.

*** Distanța dintre puncte este formată din segmente cumulate ce sunt mai mici decât valoarea 1 milimetru.

**DATE DESPRE IMOBILUL NR. 9857**

Oficiul de Cadastru și Publicitate Imobiliară DOLJ
Biroul de Cadastru și Publicitate Imobiliară Craiova

A. Partea I. Descrierea imobilului

TEREN Intravilan

Adresa: Loc. Zanoaga, Nr. 321, Jud. Dolj, T14, P330,330/1,330/2

Nr. Crt	Nr cadastral Nr. topografic	Suprafața* (mp)	Observații / Referințe
A1	33369	Din acte: 2.000 Masurata: 2.240	Sector cadastral:20 Teren imprejmuit;

Construcții

Crt	Nr cadastral Nr. topografic	Adresa	Observații / Referințe
A1.1		Loc. Zanoaga, Nr. 321, Jud. Dolj, T14, P330,330/1,330/2	Nr. niveluri:1; S. construita la sol:72 mp; Locuinta construita in 1958 din caramida,acoperita cu tabla.
A1.2		Loc. Zanoaga, Nr. 321, Jud. Dolj, T14, P330,330/1,330/2	Nr. niveluri:1; S. construita la sol:39 mp; Anexa construita in 1958 din caramida,acoperita cu tigla.
A1.3		Loc. Zanoaga, Nr. 321, Jud. Dolj, T14, P330,330/1,330/2	Nr. niveluri:1; S. construita la sol:36 mp; Anexa construita in 1958 din caramida,acoperita cu tabla.

B. Partea II. Proprietari și acte

Inscrieri privitoare la dreptul de proprietate și alte drepturi reale		Referințe
90223 / 04/05/2018		
Act Notarial nr. CVC AUT.1225, din 17/04/2018 emis de DEFTA FLORENTIN LEONARD;		
B1	Intabulare, drept de PROPRIETATE, dobandit prin Conventie, cota actuala 1/1, cota initiala 1/1 1) MINOIU IOANA CONSTANTINA 2) MINOIU MARIUS MIHAI	A1, A1.1, A1.2, A1.3

C. Partea III. SARCINI

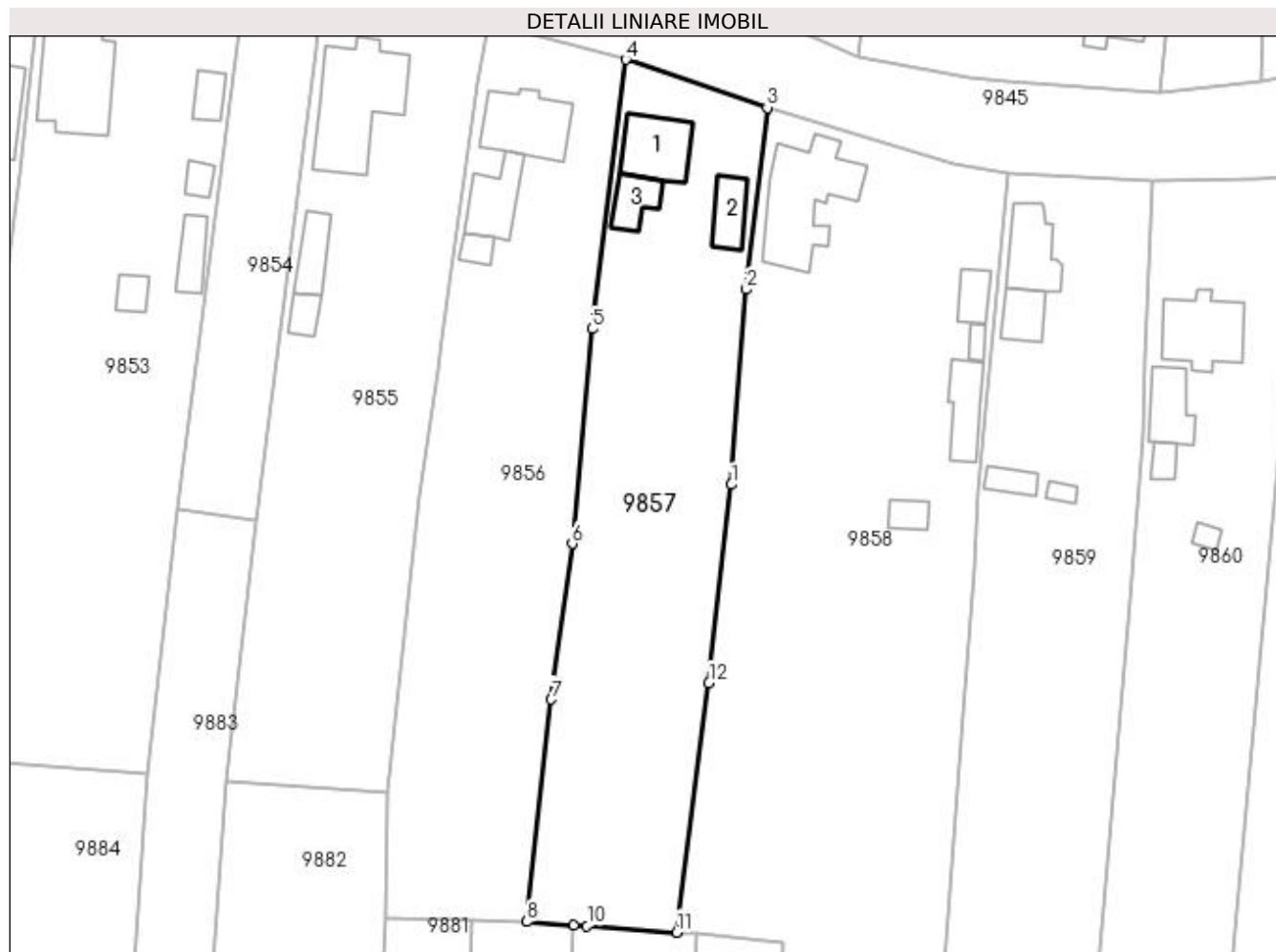
Inscrieri privind dezmembramintele dreptului de proprietate, drepturi reale de garanție și sarcini		Referințe
90223 / 04/05/2018		
Act Notarial nr. CVC AUT.1225, din 17/04/2018 emis de DEFTA FLORENTIN LEONARD;		
C1	Intabulare, drept de UZUFRACT VIAGER, cota actuala 1/1, cota initiala 1/1 1) COMBEI ELENA	A1, A1.1, A1.2, A1.3

Anexa Nr. 1 La Partea I

Teren

Nr cadastral	Suprafața (mp)*	Observații / Referințe
33369	Din acte: 2.000 Masurata: 2.240	

* Suprafața este determinată în planul de proiecție Stereo 70.



Date referitoare la teren

Crt	Categorie folosință	Intravilan	Suprafața (mp)	Tarla	Parcelă	Nr. topo	Observații / Referințe
1	curți construcții	DA	600	14	330	-	
2	arabil	DA	1.040	14	330/1	-	
3	vie	DA	600	14	330/2	-	

Date referitoare la construcții

Crt	Număr	Destinație construcție	Supraf. (mp)	Situație juridică	Observații / Referințe
A1.1		construcții de locuințe	72	Cu acte	Nr. niveluri:1; S. construită la sol:72 mp; Locuința construită în 1958 din caramida, acoperită cu tablă.
A1.2		construcții anexa	39	Cu acte	Nr. niveluri:1; S. construită la sol:39 mp; Anexa construită în 1958 din caramida, acoperită cu țiglă.
A1.3		construcții anexa	36	Cu acte	Nr. niveluri:1; S. construită la sol:36 mp; Anexa construită în 1958 din caramida, acoperită cu tablă.

Lungime Segmente

1) Valorile lungimilor segmentelor sunt obținute din proiecție în plan.

Punct început	X / Y	Punct sfârșit	X / Y	Lungime segment (** (m)
1	427.533,45 295.637,089	2	427.535,449 295.662,876	25.864
2	427.535,449 295.662,876	3	427.538,194 295.686,883	24.163
3	427.538,194 295.686,883	4	427.519,509 295.693,247	19.739
4	427.519,509 295.693,247	5	427.515,019 295.657,653	35.876
5	427.515,019 295.657,653	6	427.512,404 295.629,24	28.533
6	427.512,404 295.629,24	7	427.509,621 295.608,688	20.74
7	427.509,621 295.608,688	8	427.506,44 295.579,289	29.571
8	427.506,44 295.579,289	9	427.512,645 295.578,862	6.22
9	427.512,645 295.578,862	10	427.514,362 295.578,744	1.721
10	427.514,362 295.578,744	11	427.526,229 295.577,878	11.899
11	427.526,229 295.577,878	12	427.530,484 295.610,884	33.279
12	427.530,484 295.610,884	1	427.533,45 295.637,089	26.372

** Lungimile segmentelor sunt determinate în planul de proiecție Stereo 70 și sunt rotunjite la 1 milimetru.

*** Distanța dintre puncte este formată din segmente cumulate ce sunt mai mici decât valoarea 1 milimetru.

**DATE DESPRE IMOBILUL NR. 9858**

Oficiul de Cadastru și Publicitate Imobiliară DOLJ
Biroul de Cadastru și Publicitate Imobiliară Craiova

A. Partea I. Descrierea imobilului

TEREN Intravilan

Adresa: Loc. Zanoaga, Nr. 322, Jud. Dolj, T14, P328

Nr. Crt	Nr cadastral Nr. topografic	Suprafața* (mp)	Observații / Referințe
A1	33470	Din acte: 4.000 Masurata: 4.083	Sector cadastral:20 Teren imprejmuit;

Construcții

Crt	Nr cadastral Nr. topografic	Adresa	Observații / Referințe
A1.1		Loc. Zanoaga, Nr. 322, Jud. Dolj, cvartala 14, parcelele 328, 328 si 328	Nr. niveluri:1; S. construita la sol:144 mp; S. construita desfasurata:144 mp; Locuinta
A1.2		Loc. Zanoaga, Nr. 322, Jud. Dolj, cvartala 14, parcelele 328, 328 si 328	Nr. niveluri:1; S. construita la sol:27 mp; S. construita desfasurata:27 mp; Anexa
A1.3		Loc. Zanoaga, Nr. 322, Jud. Dolj, cvartala 14, parcelele 328, 328 si 328	Nr. niveluri:1; S. construita la sol:10 mp; S. construita desfasurata:10 mp; Anexa
A1.4		Loc. Zanoaga, Nr. 322, Jud. Dolj, cvartala 14, parcelele 328, 328 si 328	Nr. niveluri:1; S. construita la sol:50 mp; S. construita desfasurata:50 mp; Anexa
A1.5		Loc. Zanoaga, Nr. 322, Jud. Dolj, cvartala 14, parcelele 328, 328 si 328	Nr. niveluri:1; S. construita la sol:20 mp; S. construita desfasurata:20 mp; Anexa

B. Partea II. Proprietari și acte

Inscrieri privitoare la dreptul de proprietate și alte drepturi reale		Referințe
37630 / 28/02/2019		
Act Notarial nr. CVC 843, din 28/02/2019 emis de DEFTA FLORENTIN LEONARD;		
B1	Intabulare, drept de PROPRIETATE, dobandit prin Conventie, cota actuala 1/1, cota initiala 1/1 1) VLADU CRISTINA 2) VLADU COSTEL	A1, A1.1, A1.2, A1.3, A1.4, A1.5

C. Partea III. SARCINI

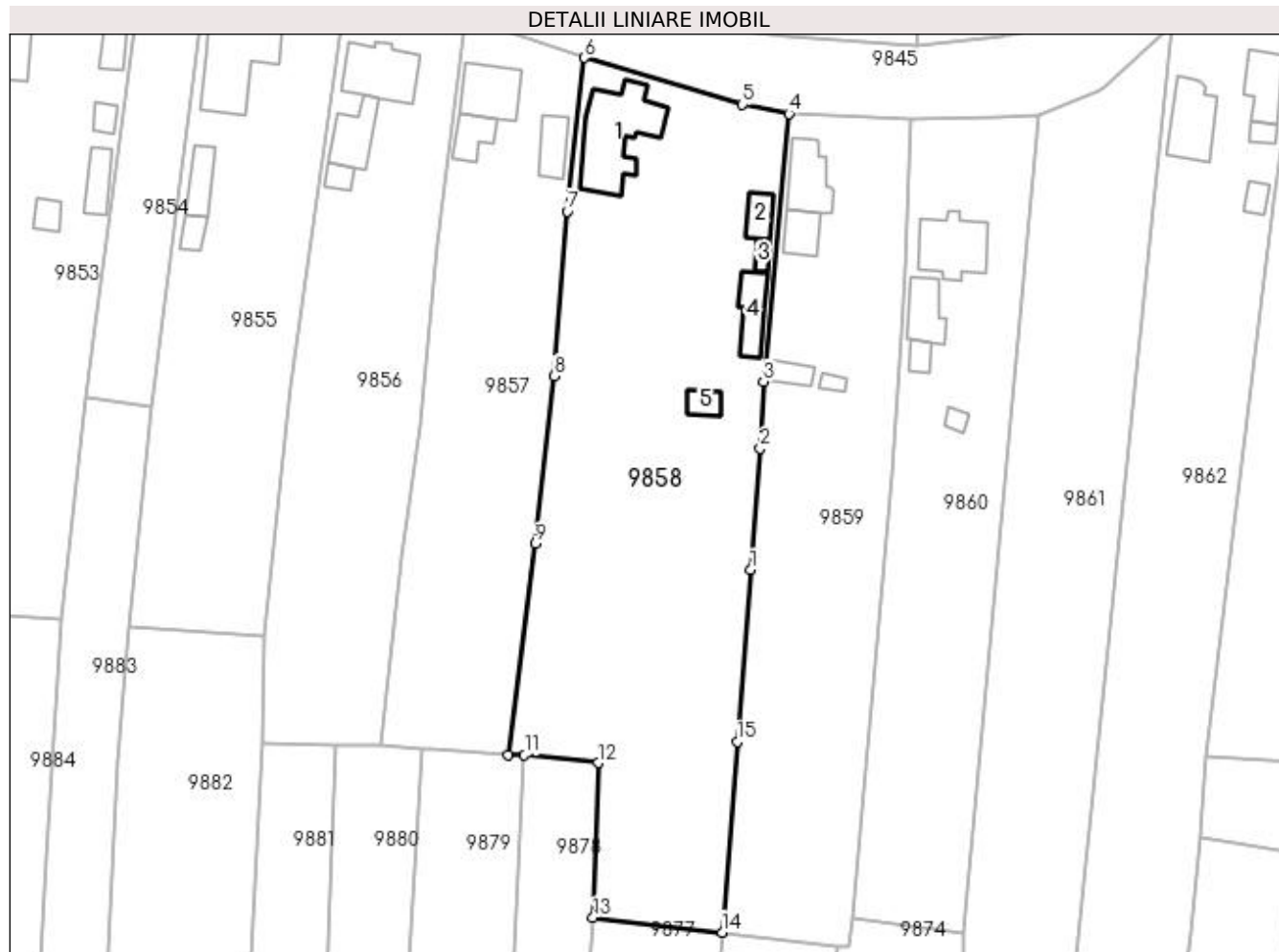
Inscrieri privind dezmembramintele dreptului de proprietate, drepturi reale de garanție și sarcini		Referințe
37630 / 28/02/2019		
Act Notarial nr. CVC 843, din 28/02/2019 emis de DEFTA FLORENTIN LEONARD;		
C1	Intabulare, drept de UZUFRACT VIAGER, dobandit prin Conventie, cota actuala 1/1, cota initiala 1/1 1) VLAD ELENA 2) VLADU GEORGE	A1, A1.1, A1.2, A1.3, A1.4, A1.5

Anexa Nr. 1 La Partea I

Teren

Nr cadastral	Suprafața (mp)*	Observații / Referințe
33470	Din acte: 4.000 Masurata: 4.083	

* Suprafața este determinată în planul de proiecție Stereo 70.



Date referitoare la teren

Crt	Categorie folosință	Intra vilan	Suprafața (mp)	Tarla	Parcelă	Nr. topo	Observații / Referințe
1	curți constructii	DA	1.503	14	328	-	
2	vie	DA	770	14	328	-	
3	arabil	DA	1.810	14	328	-	

Date referitoare la construcții

Crt	Număr	Destinație construcție	Supraf. (mp)	Situație juridică	Observații / Referințe
A1.1		construcții de locuințe	144	Cu acte	Nr. niveluri:1; S. construita la sol:144 mp; S. construita desfasurata:144 mp; Locuinta
A1.2		construcții anexa	27	Cu acte	Nr. niveluri:1; S. construita la sol:27 mp; S. construita desfasurata:27 mp; Anexa
A1.3		construcții anexa	10	Cu acte	Nr. niveluri:1; S. construita la sol:10 mp; S. construita desfasurata:10 mp; Anexa
A1.4		construcții anexa	50	Cu acte	Nr. niveluri:1; S. construita la sol:50 mp; S. construita desfasurata:50 mp; Anexa
A1.5		construcții anexa	20	Cu acte	Nr. niveluri:1; S. construita la sol:20 mp; S. construita desfasurata:20 mp; Anexa

Lungime Segmente

1) Valorile lungimilor segmentelor sunt obținute din proiecție în plan.

Punct început	X / Y	Punct sfârșit	X / Y	Lungime segment (** (m)
1	427.564,144 295.606,783	2	427.565,634 295.625,771	19.046
2	427.565,634 295.625,771	3	427.566,148 295.636,232	10.474
3	427.566,148 295.636,232	4	427.570,155 295.678,147	42.106
4	427.570,155 295.678,147	5	427.562,872 295.679,581	7.423
5	427.562,872 295.679,581	6	427.538,194 295.686,883	25.736
6	427.538,194 295.686,883	7	427.535,449 295.662,876	24.163
7	427.535,449 295.662,876	8	427.533,45 295.637,089	25.865
8	427.533,45 295.637,089	9	427.530,484 295.610,884	26.372
9	427.530,484 295.610,884	10	427.526,229 295.577,878	33.279
10	427.526,229 295.577,878	11	427.528,772 295.577,817	2.544
11	427.528,772 295.577,817	12	427.540,286 295.576,605	11.578
12	427.540,286 295.576,605	13	427.539,485 295.552,385	24.233
13	427.539,485 295.552,385	14	427.559,696 295.550,084	20.342
14	427.559,696 295.550,084	15	427.562,035 295.579,919	29.927
15	427.562,035 295.579,919	1	427.564,144 295.606,783	26.947

** Lungimile segmentelor sunt determinate în planul de proiecție Stereo 70 și sunt rotunjite la 1 milimetru.

*** Distanța dintre puncte este formată din segmente cumulate ce sunt mai mici decât valoarea 1 milimetru.

**DATE DESPRE IMOBILUL NR. 9859**

Oficiul de Cadastru și Publicitate Imobiliară DOLJ
Biroul de Cadastru și Publicitate Imobiliară Craiova

A. Partea I. Descrierea imobilului

TEREN Intravilan

Nr. CF vechi:248
Nr. cadastral vechi:329

Adresa: Loc. Zanoaga, Nr. 323, Jud. Dolj, T14, P327, 327/1, 327/2

Nr. Crt	Nr cadastral Nr. topografic	Suprafața* (mp)	Observații / Referințe
A1	34225	Din acte: 2.500 Masurata: 2.641	Sector cadastral:20 Teren imprejmuit;

Construcții

Crt	Nr cadastral Nr. topografic	Adresa	Observații / Referințe
A1.1		Loc. Zanoaga, Jud. Dolj, T 14, P 327, 327/1, 327/2	Nr. niveluri:1; S. construita la sol:66 mp; C1- casa de locuit
A1.2		Loc. Zanoaga, Jud. Dolj, T 14, P 327, 327/1, 327/2	Nr. niveluri:1; S. construita la sol:36 mp; C2-bucatarie
A1.3		Loc. Zanoaga, Jud. Dolj, T 14, P 327, 327/1, 327/2	Nr. niveluri:1; S. construita la sol:22 mp; C3-grajd
A1.4		Loc. Zanoaga, Jud. Dolj, T 14, P 327, 327/1, 327/2	Nr. niveluri:1; S. construita la sol:9 mp; C4- patul

B. Partea II. Proprietari și acte

Inscrieri privitoare la dreptul de proprietate și alte drepturi reale		Referințe
259359 / 26/10/2021		
Act Notarial nr. CONTRACT DE DONATIE AUT NR 2147, din 22/10/2021 emis de ZAVOI AURELIAN PAUL;		
B1	Intabulare, drept de PROPRIETATE, dobandit prin Conventie, cota actuala 1/1, cota initiala 1/1 1) VINTILA MIHAI ADRIAN	A1, A1.1, A1.2, A1.3, A1.4

C. Partea III. SARCINI .

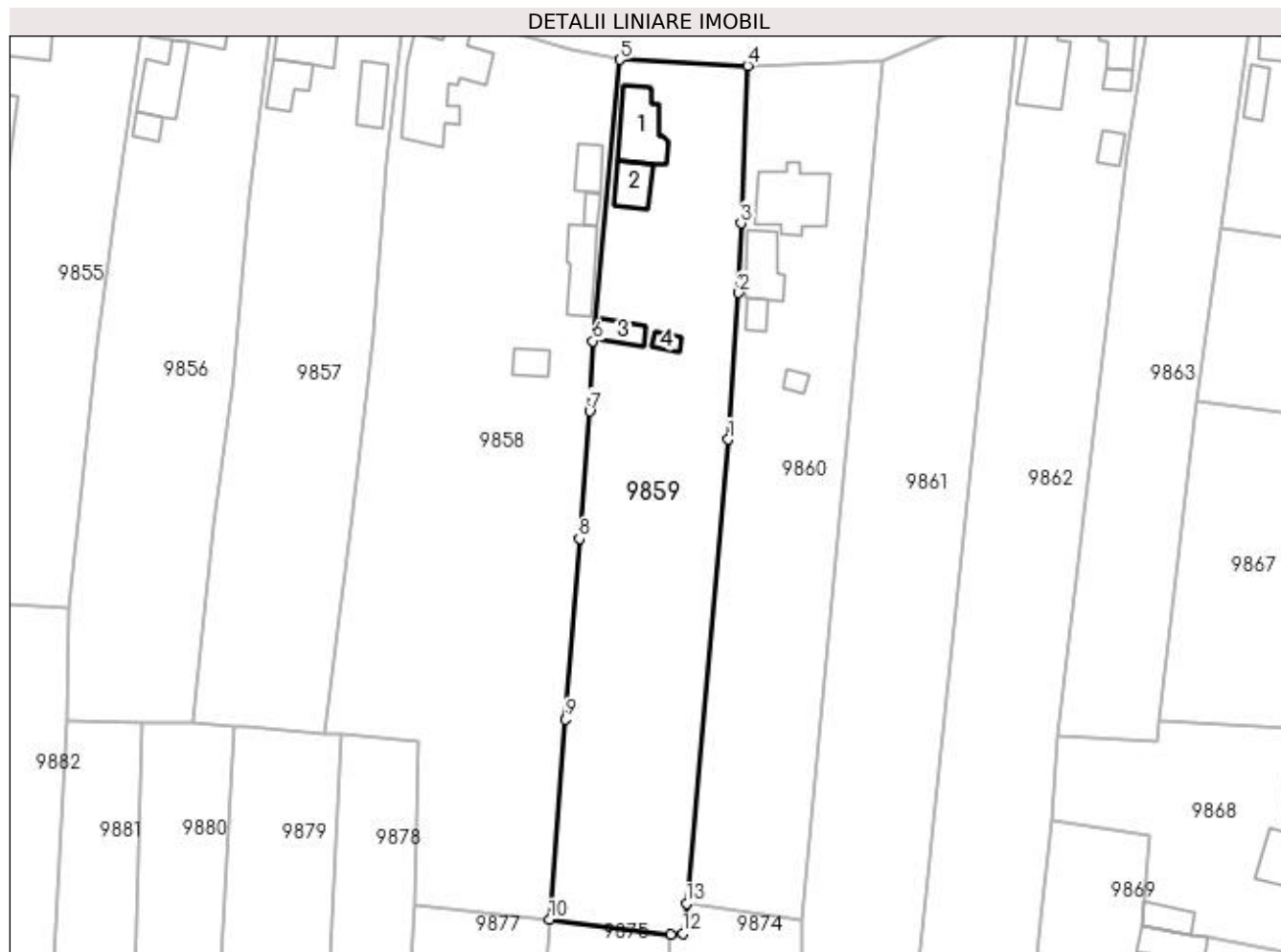
Inscrieri privind dezmembramintele dreptului de proprietate, drepturi reale de garanție și sarcini	Referințe
NU SUNT	

Anexa Nr. 1 La Partea I

Teren

Nr cadastral	Suprafața (mp)*	Observații / Referințe
34225	Din acte: 2.500 Masurata: 2.641	

* Suprafața este determinată în planul de proiecție Stereo 70.



Date referitoare la teren

Crt	Categorie folosință	Intra vilan	Suprafața (mp)	Tarla	Parcelă	Nr. topo	Observații / Referințe
1	curți construcții	DA	2.641	14	327, 327/1, 327/2	-	

Date referitoare la construcții

Crt	Număr	Destinație construcție	Supraf. (mp)	Situație juridică	Observații / Referințe
A1.1		construcții de locuințe	Din acte: 63 Masurata: 66	Cu acte	Nr. niveluri:1; S. construita la sol:66 mp; C1-casa de locuit
A1.2		construcții anexa	36	Cu acte	Nr. niveluri:1; S. construita la sol:36 mp; C2-bucatarie
A1.3		construcții anexa	22	Cu acte	Nr. niveluri:1; S. construita la sol:22 mp; C3-graid
A1.4		construcții anexa	9	Cu acte	Nr. niveluri:1; S. construita la sol:9 mp; C4-patul

Lungime Segmente

1) Valorile lungimilor segmentelor sunt obținute din proiecție în plan.

Punct început	X / Y	Punct sfârșit	X / Y	Lungime segment (** (m))
1	427.586,285 295.621,601	2	427.587,866 295.643,41	21.867

Punct început	X / Y	Punct sfârşit	X / Y	Lungime segment (** (m)
2	427.587,866 295.643,41	3	427.588,19 295.653,797	10.392
3	427.588,19 295.653,797	4	427.589,193 295.677,239	23.463
4	427.589,193 295.677,239	5	427.570,155 295.678,147	19.06
5	427.570,155 295.678,147	6	427.566,148 295.636,232	42.106
6	427.566,148 295.636,232	7	427.565,634 295.625,771	10.474
7	427.565,634 295.625,771	8	427.564,144 295.606,783	19.046
8	427.564,144 295.606,783	9	427.562,035 295.579,919	26.947
9	427.562,035 295.579,919	10	427.559,696 295.550,084	29.927
10	427.559,696 295.550,084	11	427.577,767 295.547,896	18.203
11	427.577,767 295.547,896	12	427.579,528 295.547,997	1.764
12	427.579,528 295.547,997	13	427.580,069 295.552,458	4.494
13	427.580,069 295.552,458	1	427.586,285 295.621,601	69.422

** Lungimile segmentelor sunt determinate în planul de proiecție Stereo 70 și sunt rotunjite la 1 milimetru.

*** Distanța dintre puncte este formată din segmente cumulate ce sunt mai mici decât valoarea 1 milimetru.

**DATE DESPRE IMOBILUL NR. 9860**

Oficiul de Cadastru și Publicitate Imobiliară DOLJ
Biroul de Cadastru și Publicitate Imobiliară Craiova

A. Partea I. Descrierea imobilului

TEREN Intravilan

Adresa: Loc. Zanoaga, Nr. 324, Jud. Dolj, T14, P327

Nr. Crt	Nr cadastral Nr. topografic	Suprafața* (mp)	Observații / Referințe
A1		Din acte: 2.300 Masurata: 2.284	Sector cadastral:20 Teren neimprijmit;

Construcții

Crt	Nr cadastral Nr. topografic	Adresa	Observații / Referințe
A1.1		Loc. Zanoaga, Jud. Dolj	Nr. niveluri:1; S. construita la sol:91 mp; CONSTRUITA DIN CARAMIDA, ACOPERITA CU TABLA
A1.2		Loc. Zanoaga, Jud. Dolj	Nr. niveluri:1; S. construita la sol:51 mp; ANEXA
A1.3		Loc. Zanoaga, Jud. Dolj	Nr. niveluri:1; S. construita la sol:15 mp; ANEXA
A1.4		Loc. Zanoaga, Jud. Dolj	Nr. niveluri:1; S. construita la sol:10 mp; ANEXA

B. Partea II. Proprietari și acte

Inscrieri privitoare la dreptul de proprietate și alte drepturi reale		Referințe
/		
Act Administrativ nr. TDP 33-59353, din 04/02/1992 emis de CONSILIUL JUDETEAN DOLJ;		
B1	Intabulare, drept de PROPRIETATE, dobandit prin Reconstituire, cota actuala 1/1, cota initiala 1/1 1) DIACONEASA ION, LIPSĂ CNP	A1
Act Normativ nr. LEGEA 7, din 13/03/1996 emis de GUVERNUL ROMANIEI;		
B2	Intabulare, drept de PROPRIETATE, dobandit prin Lege, cota actuala 1/1, cota initiala 1/1 1) DIACONEASA ION, LIPSĂ CNP	A1.1, A1.2, A1.3, A1.4

C. Partea III. SARCINI .

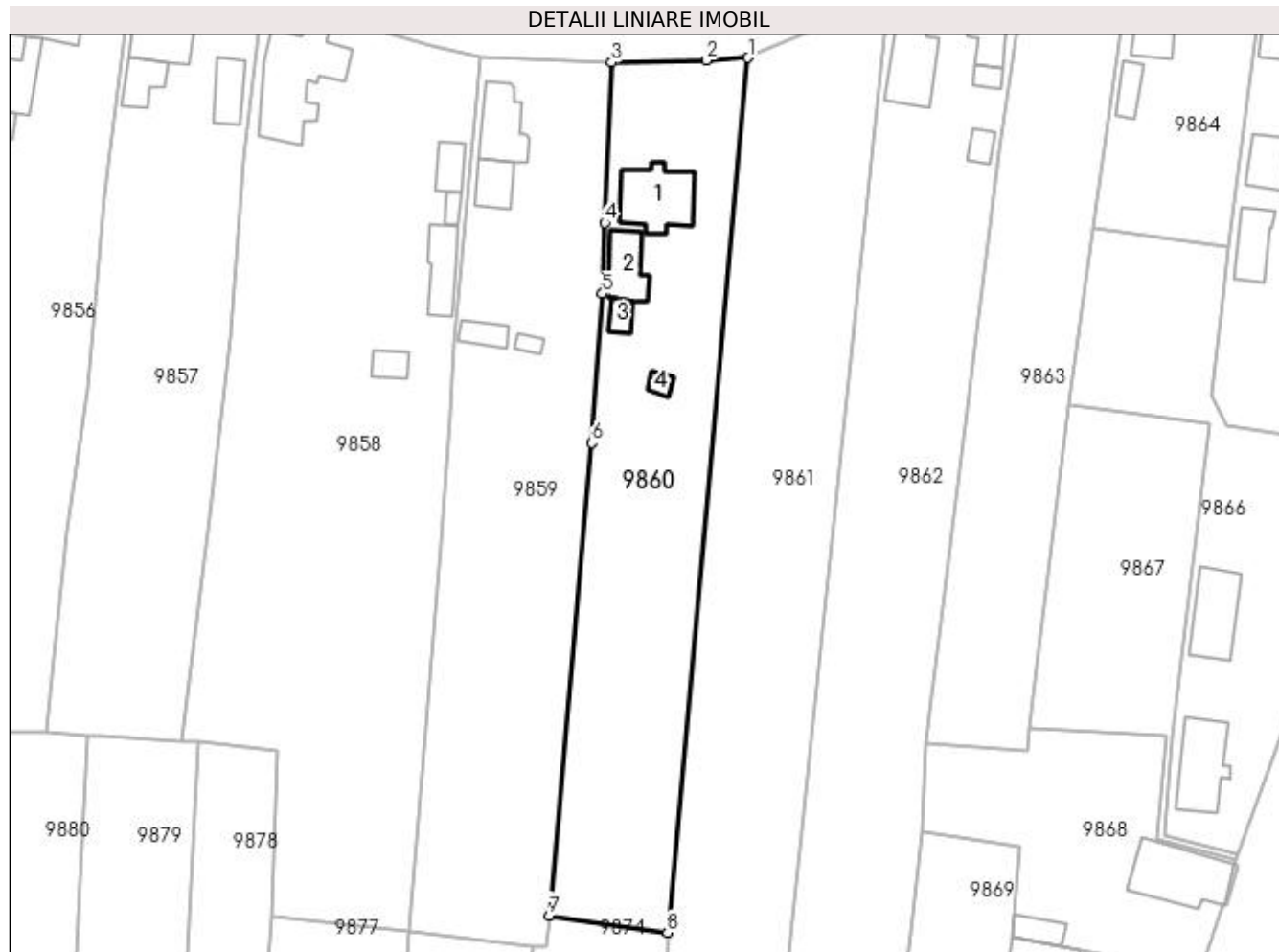
Inscrieri privind dezmembramintele dreptului de proprietate, drepturi reale de garanție și sarcini	Referințe
NU SUNT	

Anexa Nr. 1 La Partea I

Teren

Nr cadastral	Suprafața (mp)*	Observații / Referințe
	Din acte: 2.300 Masurata: 2.284	

* Suprafața este determinată în planul de proiecție Stereo 70.



Date referitoare la teren

Crt	Categorie folosință	Intra vilan	Suprafața (mp)	Tarla	Parcelă	Nr. topo	Observații / Referințe
1	curți constructii	DA	1.034	14	327	-	
2	arabil	DA	1.250	14	327	-	

Date referitoare la construcții

Crt	Număr	Destinație construcție	Supraf. (mp)	Situație juridică	Observații / Referințe
A1.1		construcții de locuințe	91	Cu acte	Nr. niveluri:1; S. construita la sol:91 mp; CONSTRUITA DIN CARAMIDA, ACOPERITA CU TABLA
A1.2		construcții anexa	51	Cu acte	Nr. niveluri:1; S. construita la sol:51 mp; ANEXA
A1.3		construcții anexa	15	Cu acte	Nr. niveluri:1; S. construita la sol:15 mp; ANEXA
A1.4		construcții anexa	10	Cu acte	Nr. niveluri:1; S. construita la sol:10 mp; ANEXA

Lungime Segmente

1) Valorile lungimilor segmentelor sunt obținute din proiecție în plan.

Punct început	X / Y	Punct sfârșit	X / Y	Lungime segment (** (m))

Punct început	X / Y	Punct sfârșit	X / Y	Lungime segment (** (m)
1	427.609,201 295.677,921	2	427.603,06 295.677,58	6.15
2	427.603,06 295.677,58	3	427.589,193 295.677,239	13.871
3	427.589,193 295.677,239	4	427.588,19 295.653,797	23.463
4	427.588,19 295.653,797	5	427.587,866 295.643,41	10.392
5	427.587,866 295.643,41	6	427.586,285 295.621,601	21.867
6	427.586,285 295.621,601	7	427.580,069 295.552,458	69.422
7	427.580,069 295.552,458	8	427.597,393 295.549,964	17.503
8	427.597,393 295.549,964	1	427.609,201 295.677,921	128.501

** Lungimile segmentelor sunt determinate în planul de proiecție Stereo 70 și sunt rotunjite la 1 milimetru.

*** Distanța dintre puncte este formată din segmente cumulate ce sunt mai mici decât valoarea 1 milimetru.

**DATE DESPRE IMOBILUL NR. 9861**

Oficiul de Cadastru și Publicitate Imobiliară DOLJ
Biroul de Cadastru și Publicitate Imobiliară Craiova

A. Partea I. Descrierea imobilului

TEREN Intravilan

Adresa: Loc. Zanoaga, Nr. 325, Jud. Dolj, T14, P326 326/1

Nr. Crt	Nr cadastral Nr. topografic	Suprafața* (mp)	Observații / Referințe
A1		Din acte: 2.500 Masurata: 2.664	Sector cadastral:20 Teren imprejmuit;

B. Partea II. Proprietari și acte

Inscrieri privitoare la dreptul de proprietate și alte drepturi reale		Referințe
/		
Act Notarial nr. CM 128, din 12/11/2014 emis de BNP DANUT-FLORIN DRAGUSIN;		
B1	Intabulare, drept de PROPRIETATE, dobandit prin Succesiune, cota actuala 3/8, cota initiala 3/8 1) NICOLAESCU ILEANA-LUMINITA	A1
Act Notarial nr. CM 38, din 29/11/2017 emis de BNP DANUT-FLORIN DRAGUSIN;		
B2	Intabulare, drept de PROPRIETATE, dobandit prin Succesiune, cota actuala 2/16, cota initiala 2/16 1) NICOLAESCU ILEANA-LUMINITA	A1
Act Notarial nr. CM 128, din 12/11/2014 emis de BNP DANUT-FLORIN DRAGUSIN;		
B3	Intabulare, drept de PROPRIETATE, dobandit prin Succesiune, cota actuala 3/8, cota initiala 3/8 1) PETRICA DANIELA-CRISTINA	A1
Act Notarial nr. CM 38, din 29/11/2017 emis de BNP DANUT-FLORIN DRAGUSIN;		
B4	Intabulare, drept de PROPRIETATE, dobandit prin Succesiune, cota actuala 2/16, cota initiala 2/16 1) PETRICA DANIELA-CRISTINA	A1

C. Partea III. SARCINI .

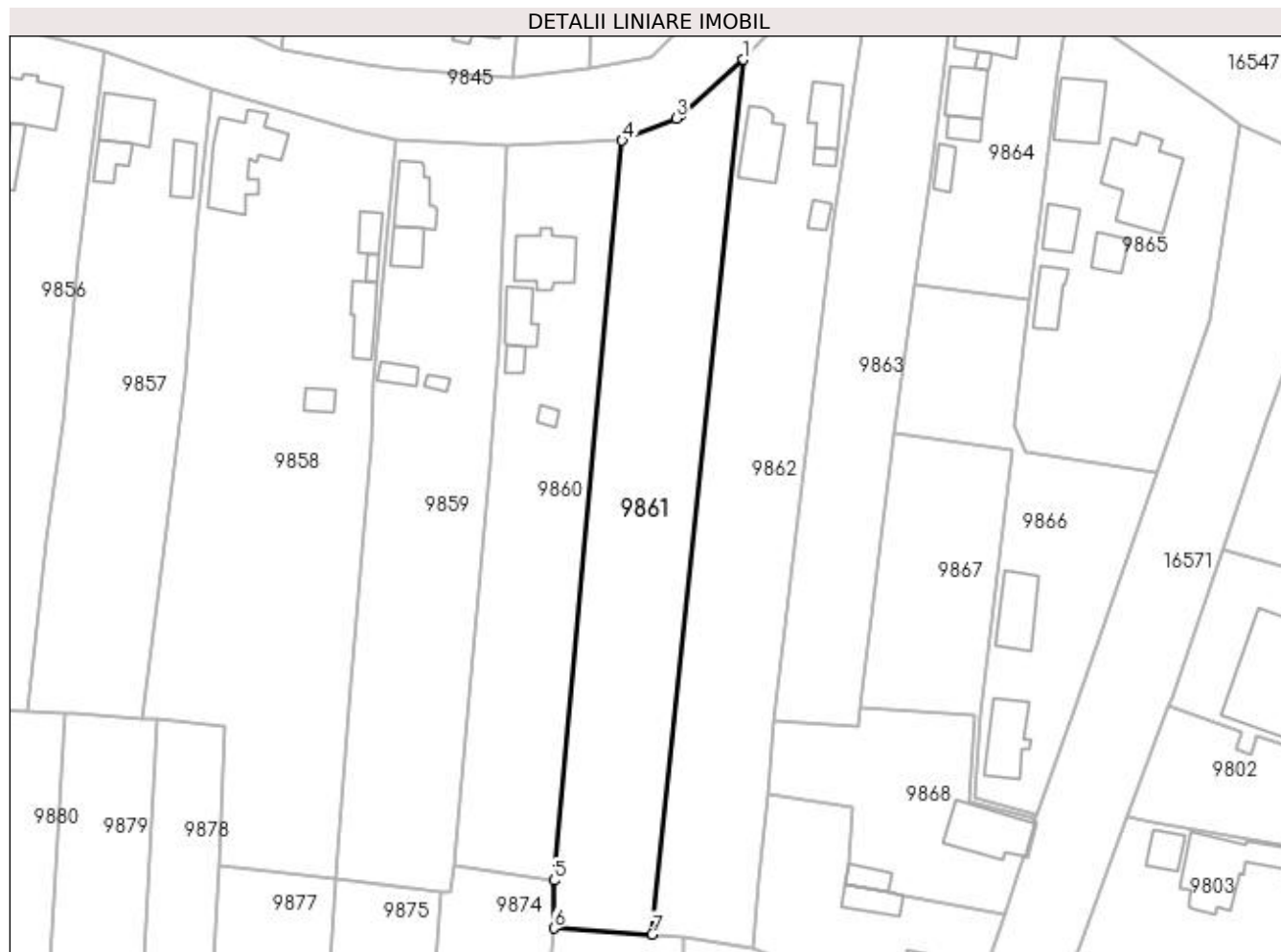
Inscrieri privind dezmembramintele dreptului de proprietate, drepturi reale de garanție și sarcini	Referințe
NU SUNT	

Anexa Nr. 1 La Partea I

Teren

Nr cadastral	Suprafața (mp)*	Observații / Referințe
	Din acte: 2.500 Masurata: 2.664	

* Suprafața este determinată în planul de proiecție Stereo 70.



Date referitoare la teren

Crt	Categorie folosință	Intra vilan	Suprafața (mp)	Tarla	Parcelă	Nr. topo	Observații / Referințe
1	arabil	DA	2.664	14	326 326/1	-	

Lungime Segmente

1) Valorile lungimilor segmentelor sunt obținute din proiecție în plan.

Punct început	X / Y	Punct sfârșit	X / Y	Lungime segment (** (m)
1	427.630,172 295.691,908	2	427.619,368 295.682,296	14.461
2	427.619,368 295.682,296	3	427.618,523 295.681,793	0.983
3	427.618,523 295.681,793	4	427.609,201 295.677,921	10.094
4	427.609,201 295.677,921	5	427.597,393 295.549,964	128.501
5	427.597,393 295.549,964	6	427.597,343 295.541,658	8.306

Punct început	X / Y	Punct sfârșit	X / Y	Lungime segment (** (m)
6	427.597,343 295.541,658	7	427.614,391 295.540,617	17.08
7	427.614,391 295.540,617	1	427.630,172 295.691,908	152.112

** Lungimile segmentelor sunt determinate în planul de proiecție Stereo 70 și sunt rotunjite la 1 milimetru.

*** Distanța dintre puncte este formată din segmente cumulate ce sunt mai mici decât valoarea 1 milimetru.

**DATE DESPRE IMOBILUL NR. 9862**

Oficiul de Cadastru și Publicitate Imobiliară DOLJ
Biroul de Cadastru și Publicitate Imobiliară Craiova

A. Partea I. Descrierea imobilului

TEREN Intravilan

Adresa: Loc. Zanoaga, Nr. 326, Jud. Dolj, T14, P324, 324/1 324/2

Nr. Crt	Nr cadastral Nr. topografic	Suprafața* (mp)	Observații / Referințe
A1		Din acte: 2.700 Masurata: 2.969	Sector cadastral:20 Teren imprejmuit;

Construcții

Crt	Nr cadastral Nr. topografic	Adresa	Observații / Referințe
A1.1		Loc. Zanoaga, Jud. Dolj	Nr. niveluri:1; S. construita la sol:77 mp; CONSTRUITA DIN CARAMIDA, ACOPERITA CU TABLA
A1.2		Loc. Zanoaga, Jud. Dolj	Nr. niveluri:1; S. construita la sol:54 mp; ANEXA
A1.3		Loc. Zanoaga, Jud. Dolj	Nr. niveluri:1; S. construita la sol:12 mp; ANEXA
A1.4		Loc. Zanoaga, Jud. Dolj	Nr. niveluri:1; S. construita la sol:17 mp; ANEXA

B. Partea II. Proprietari și acte

Inscrieri privitoare la dreptul de proprietate și alte drepturi reale		Referințe
/		
Act Administrativ nr. TDP 44-59353, din 03/12/1993 emis de CONSILIUL JUDETEAN DOLJ (CERTIFICAT DE DECES SERIA DC, NR. 259142);		
B1	Intabulare, drept de PROPRIETATE, dobandit prin Reconstituire, cota actuala 1/1, cota initiala 1/1 1) NIȚU ION, LIPSĂ CNP DEFUNCT:Da	A1
Act Normativ nr. LEGEA 7, din 13/03/1996 emis de GUVERNUL ROMANIEI;		
B2	Intabulare, drept de PROPRIETATE, dobandit prin Lege, cota actuala 1/1, cota initiala 1/1 1) NIȚU ION, LIPSĂ CNP DEFUNCT:Da	A1.1, A1.2, A1.3, A1.4

C. Partea III. SARCINI .

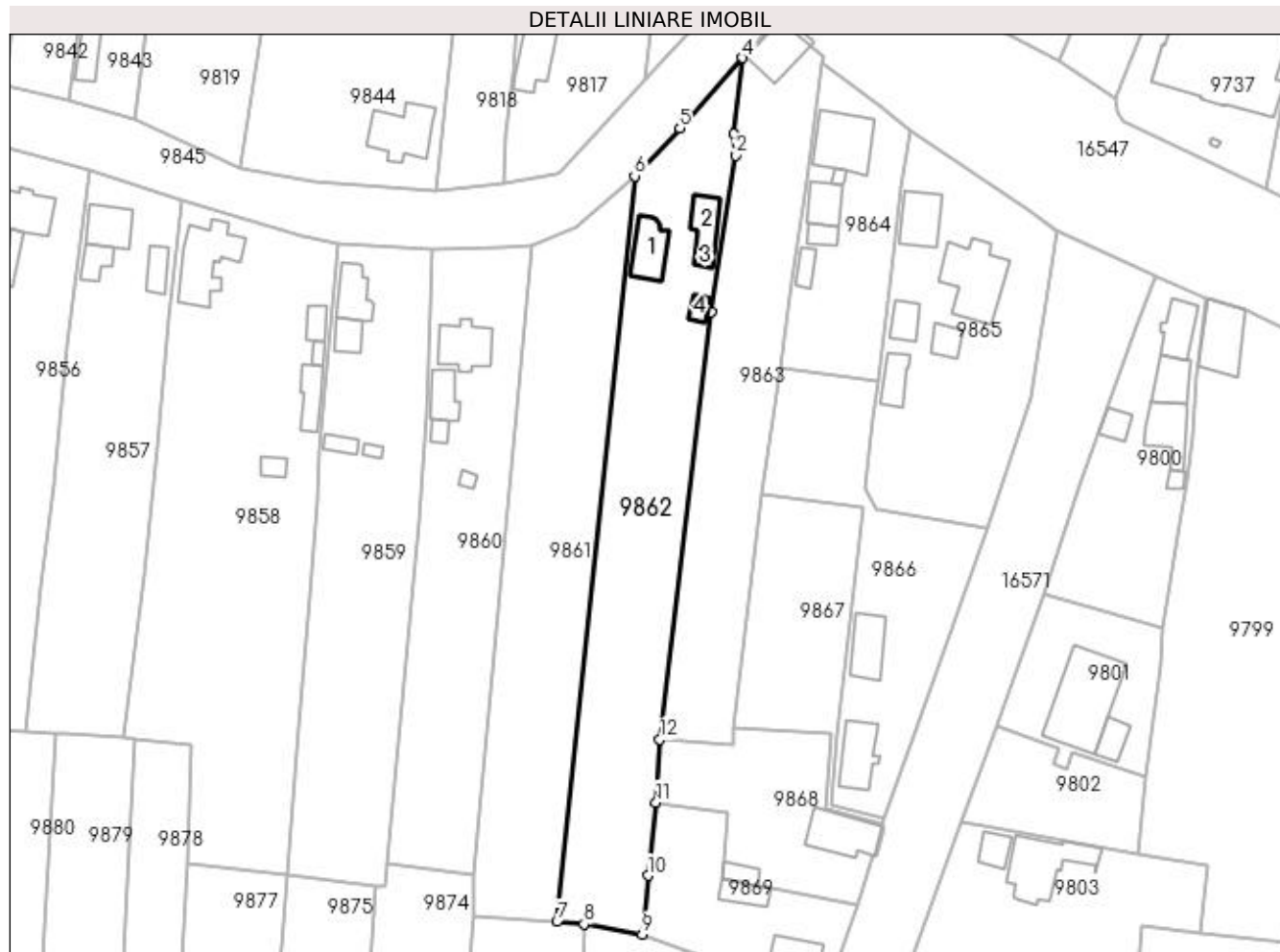
Inscrieri privind dezmembramentele dreptului de proprietate, drepturi reale de garanție și sarcini	Referințe
NU SUNT	

Anexa Nr. 1 La Partea I

Teren

Nr cadastral	Suprafața (mp)*	Observații / Referințe
	Din acte: 2.700	
	Masurata: 2.969	

* Suprafața este determinată în planul de proiecție Stereo 70.



Date referitoare la teren

Crt	Categorie folosință	Intravilan	Suprafața (mp)	Tarla	Parcelă	Nr. topo	Observații / Referințe
1	curți construcții	DA	1.069	14	324	-	
2	vie	DA	1.900	14	324/1 324/2	-	

Date referitoare la construcții

Crt	Număr	Destinație construcție	Supraf. (mp)	Situație juridică	Observații / Referințe
A1.1		construcții de locuințe	77	Cu acte	Nr. niveluri:1; S. construita la sol:77 mp; CONSTRUITA DIN CARAMIDA, ACOPERITA CU TABLA
A1.2		construcții anexa	54	Cu acte	Nr. niveluri:1; S. construita la sol:54 mp; ANEXA
A1.3		construcții anexa	12	Cu acte	Nr. niveluri:1; S. construita la sol:12 mp; ANEXA
A1.4		construcții anexa	17	Cu acte	Nr. niveluri:1; S. construita la sol:17 mp; ANEXA

Lungime Segmente

1) Valorile lungimilor segmentelor sunt obținute din proiecție în plan.

Punct început	X / Y	Punct sfârșit	X / Y	Lungime segment (** (m))

Punct început	X / Y	Punct sfârșit	X / Y	Lungime segment (** (m)
1	427.645,811 295.664,387	2	427.650,625 295.696,14	32.116
2	427.650,625 295.696,14	3	427.650,328 295.700,382	4.252
3	427.650,328 295.700,382	4	427.652,06 295.715,883	15.598
4	427.652,06 295.715,883	5	427.639,359 295.701,633	19.089
5	427.639,359 295.701,633	6	427.630,172 295.691,908	13.378
6	427.630,172 295.691,908	7	427.614,391 295.540,617	152.112
7	427.614,391 295.540,617	8	427.619,892 295.540,125	5.523
8	427.619,892 295.540,125	9	427.631,714 295.538,053	12.002
9	427.631,714 295.538,053	10	427.632,915 295.549,939	11.947
10	427.632,915 295.549,939	11	427.634,537 295.564,839	14.988
11	427.634,537 295.564,839	12	427.635,317 295.577,582	12.767
12	427.635,317 295.577,582	1	427.645,811 295.664,387	87.437

** Lungimile segmentelor sunt determinate în planul de proiecție Stereo 70 și sunt rotunjite la 1 milimetru.

*** Distanța dintre puncte este formată din segmente cumulate ce sunt mai mici decât valoarea 1 milimetru.

**DATE DESPRE IMOBILUL NR. 9863**

Oficiul de Cadastru și Publicitate Imobiliară DOLJ
Biroul de Cadastru și Publicitate Imobiliară Craiova

A. Partea I. Descrierea imobilului

TEREN Intravilan

Adresa: Loc. Zanoaga, Nr. 327, Jud. Dolj, T14, P323, 323/1

Nr. Crt	Nr cadastral Nr. topografic	Suprafața* (mp)	Observații / Referințe
A1		Din acte: 2.100 Masurata: 2.181	Sector cadastral:20 Teren imprejmuit;

Construcții

Crt	Nr cadastral Nr. topografic	Adresa	Observații / Referințe
A1.1		Loc. Zanoaga, Jud. Dolj	Nr. niveluri:1; S. construita la sol:84 mp; CONSTRUITA DIN CARAMIDA, ACOPERITA CU TIGLA

B. Partea II. Proprietari și acte

Inscrieri privitoare la dreptul de proprietate și alte drepturi reale		Referințe
/		
Act Administrativ nr. TDP 458-46024, din 06/10/1995 emis de CONSILIUL JUDETEAN DOLJ;		
B1	Intabulare, drept de PROPRIETATE, dobandit prin Reconstituire, cota actuala 1/1, cota initiala 1/1 1) MIHAI CONSTANTIN, LIPSĂ CNP	A1
Act Normativ nr. LEGEA 7, din 13/03/1996 emis de GUVERNUL ROMANIEI;		
B2	Intabulare, drept de PROPRIETATE, dobandit prin Lege, cota actuala 1/1, cota initiala 1/1 1) MIHAI CONSTANTIN, LIPSĂ CNP	A1.1

C. Partea III. SARCINI .

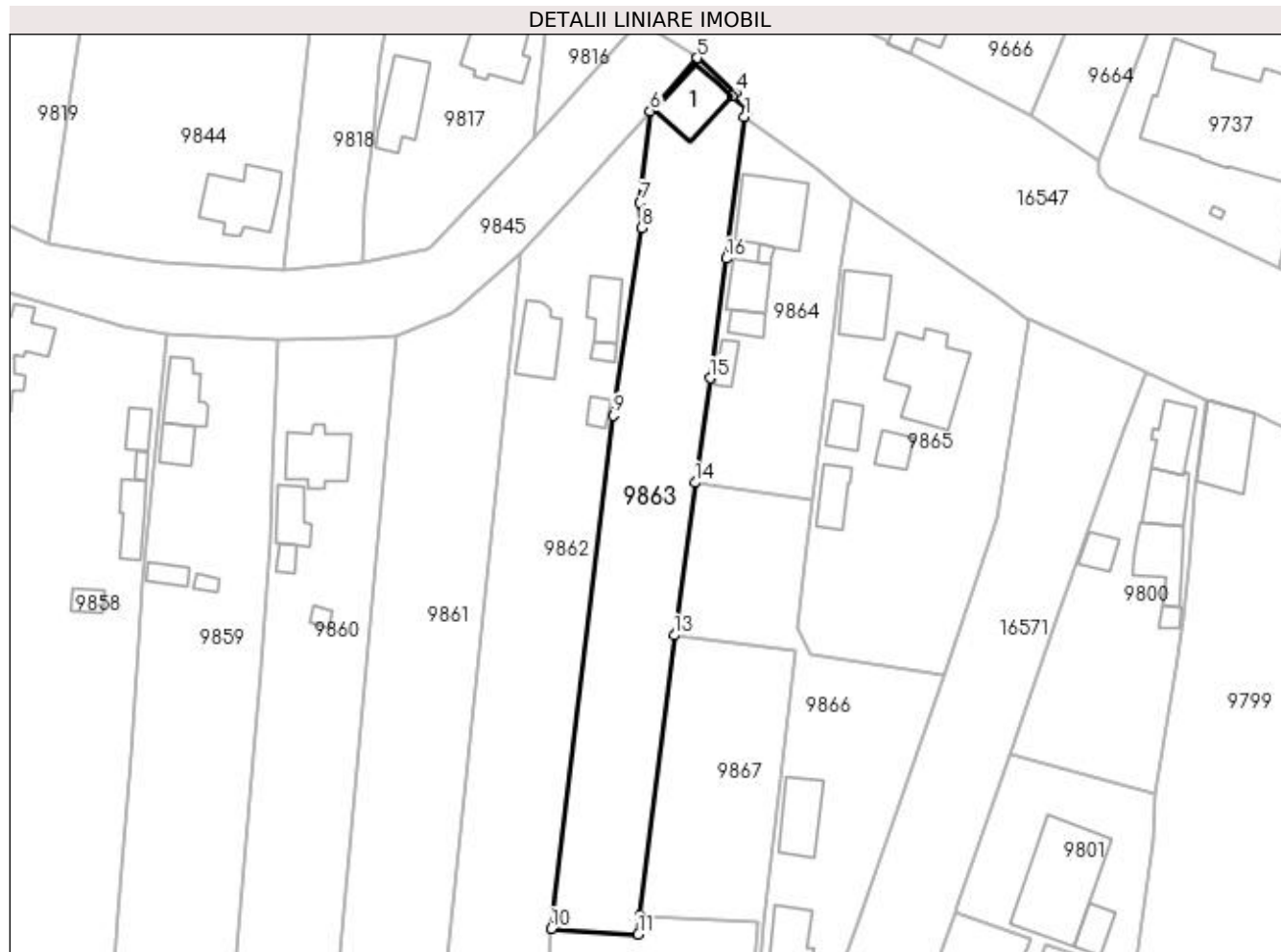
Inscrieri privind dezmembramintele dreptului de proprietate, drepturi reale de garanție și sarcini	Referințe
NU SUNT	

Anexa Nr. 1 La Partea I

Teren

Nr cadastral	Suprafața (mp)*	Observații / Referințe
	Din acte: 2.100 Masurata: 2.181	

* Suprafața este determinată în planul de proiecție Stereo 70.



Date referitoare la teren

Crt	Categorie folosință	Intra vilan	Suprafața (mp)	Tarla	Parcelă	Nr. topo	Observații / Referințe
1	curți constructii	DA	1.151	14	323	-	
2	vie	DA	1.030	14	323/1	-	

Date referitoare la construcții

Crt	Număr	Destinație construcție	Supraf. (mp)	Situație juridică	Observații / Referințe
A1.1		construcții de locuințe	84	Cu acte	Nr. niveluri:1; S. construita la sol:84 mp; CONSTRUITA DIN CARAMIDA, ACOPERITA CU TIGLA

Lungime Segmente

1) Valorile lungimilor segmentelor sunt obținute din proiecție în plan.

Punct început	X / Y	Punct sfârșit	X / Y	Lungime segment (** (m)
1	427.668,024 295.714,881	2	427.668,669 295.716,057	1.341
2	427.668,669 295.716,057	3	427.665,987 295.718,394	3.557

Punct început	X / Y	Punct sfârşit	X / Y	Lungime segment (** (m)
3	427.665,987 295.718,394	4	427.666,525 295.719,028	0.832
4	427.666,525 295.719,028	5	427.660,061 295.724,86	8.706
5	427.660,061 295.724,86	6	427.652,06 295.715,883	12.025
6	427.652,06 295.715,883	7	427.650,328 295.700,382	15.598
7	427.650,328 295.700,382	8	427.650,625 295.696,14	4.252
8	427.650,625 295.696,14	9	427.645,811 295.664,387	32.116
9	427.645,811 295.664,387	10	427.635,317 295.577,582	87.437
10	427.635,317 295.577,582	11	427.650,051 295.576,663	14.763
11	427.650,051 295.576,663	12	427.650,394 295.579,825	3.181
12	427.650,394 295.579,825	13	427.656,138 295.627,22	47.742
13	427.656,138 295.627,22	14	427.659,673 295.653,015	26.036
14	427.659,673 295.653,015	15	427.662,251 295.670,683	17.855
15	427.662,251 295.670,683	16	427.664,982 295.690,943	20.443
16	427.664,982 295.690,943	1	427.668,024 295.714,881	24.131

** Lungimile segmentelor sunt determinate în planul de proiecție Stereo 70 și sunt rotunjite la 1 milimetru.

*** Distanța dintre puncte este formată din segmente cumulate ce sunt mai mici decât valoarea 1 milimetru.

**DATE DESPRE IMOBILUL NR. 9864**

Oficiul de Cadastru și Publicitate Imobiliară DOLJ
Biroul de Cadastru și Publicitate Imobiliară Craiova

A. Partea I. Descrierea imobilului

TEREN Intravilan

Adresa: Loc. Zanoaga, Nr. 328, Jud. Dolj, T14, P322,322/1

Nr. Crt	Nr cadastral Nr. topografic	Suprafața* (mp)	Observații / Referințe
A1		Din acte: 900 Masurata: 1.126	Sector cadastral:20 Teren imprejmuit;

Construcții

Crt	Nr cadastral Nr. topografic	Adresa	Observații / Referințe
A1.1		Loc. Zanoaga, Jud. Dolj	Nr. niveluri:1; S. construita la sol:126 mp; CONSTRUITA DIN CARAMIDA, ACOPERITA CU TABLA
A1.2		Loc. Zanoaga, Jud. Dolj	Nr. niveluri:1; S. construita la sol:7 mp; Anexa
A1.3		Loc. Zanoaga, Jud. Dolj	Nr. niveluri:1; S. construita la sol:57 mp; ANEXA
A1.4		Loc. Zanoaga, Jud. Dolj	Nr. niveluri:1; S. construita la sol:23 mp; ANEXA
A1.5		Loc. Zanoaga, Jud. Dolj	Nr. niveluri:1; S. construita la sol:23 mp; ANEXA

B. Partea II. Proprietari și acte

Inscrieri privitoare la dreptul de proprietate și alte drepturi reale		Referințe
/		
Act Administrativ nr. TDP 665-48675, din 19/01/1996 emis de CONSILIUL JUDETEAN DOLJ;		
B1	Intabulare, drept de PROPRIETATE, dobandit prin Reconstituire, cota actuala 1/1, cota initiala 1/1 1) BĂLUȚĂ NELU, LIPSĂ CNP	A1
Act Normativ nr. LEGEA 7, din 13/03/1996 emis de GUVERNUL ROMANIEI;		
B2	Intabulare, drept de PROPRIETATE, dobandit prin Lege, cota actuala 1/1, cota initiala 1/1 1) BĂLUȚĂ NELU, LIPSĂ CNP	A1.1, A1.2, A1.3, A1.4, A1.5

C. Partea III. SARCINI .

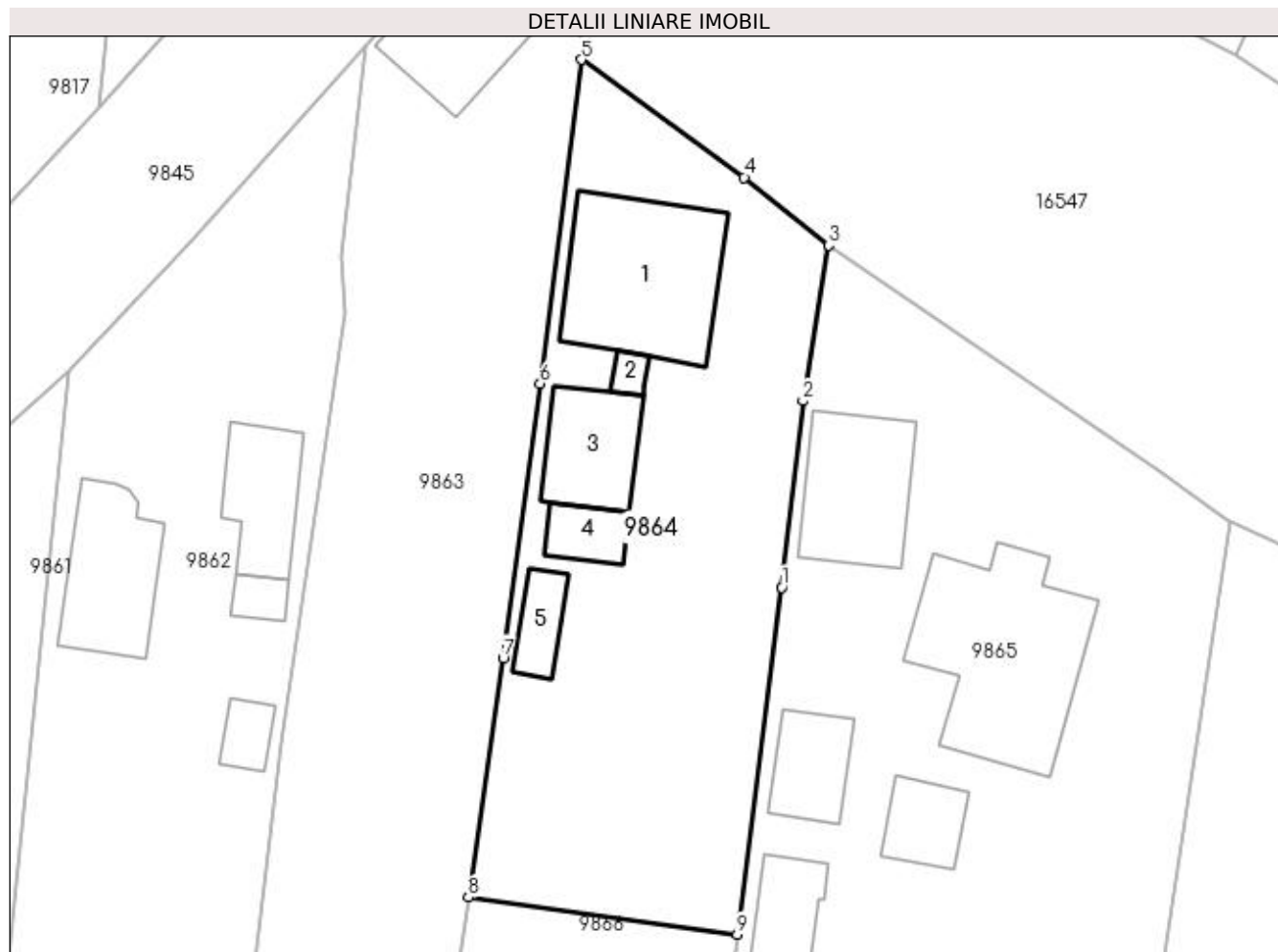
Inscrieri privind dezmembramintele dreptului de proprietate, drepturi reale de garanție și sarcini	Referințe
NU SUNT	

Anexa Nr. 1 La Partea I

Teren

Nr cadastral	Suprafața (mp)*	Observații / Referințe
	Din acte: 900 Masurata: 1.126	

* Suprafața este determinată în planul de proiecție Stereo 70.



Date referitoare la teren

Crt	Categorie folosință	Intra vilan	Suprafața (mp)	Tarla	Parcelă	Nr. topo	Observații / Referințe
1	curți constructii	DA	826	14	322	-	
2	arabil	DA	300	14	322/1	-	

Date referitoare la construcții

Crt	Număr	Destinație construcție	Supraf. (mp)	Situație juridică	Observații / Referințe
A1.1		construcții de locuințe	126	Cu acte	Nr. niveluri:1; S. construita la sol:126 mp; CONSTRUITA DIN CARAMIDA, ACOPERITA CU TABLA
A1.2		construcții anexa	7	Cu acte	Nr. niveluri:1; S. construita la sol:7 mp; Anexa
A1.3		construcții anexa	57	Cu acte	Nr. niveluri:1; S. construita la sol:57 mp; ANEXA
A1.4		construcții anexa	23	Cu acte	Nr. niveluri:1; S. construita la sol:23 mp; ANEXA
A1.5		construcții anexa	23	Cu acte	Nr. niveluri:1; S. construita la sol:23 mp; ANEXA

Lungime Segmente

1) Valorile lungimilor segmentelor sunt obținute din proiecție în plan.

Punct început	X / Y	Punct sfârșit	X / Y	Lungime segment (** (m)
1	427.682,834 295.675,902	2	427.684,39 295.689,674	13.859
2	427.684,39 295.689,674	3	427.686,323 295.701,174	11.661
3	427.686,323 295.701,174	4	427.680,072 295.706,188	8.013
4	427.680,072 295.706,188	5	427.668,024 295.714,881	14.857
5	427.668,024 295.714,881	6	427.664,982 295.690,943	24.131
6	427.664,982 295.690,943	7	427.662,251 295.670,683	20.443
7	427.662,251 295.670,683	8	427.659,673 295.653,015	17.855
8	427.659,673 295.653,015	9	427.679,56 295.650,269	20.076
9	427.679,56 295.650,269	1	427.682,834 295.675,902	25.842

** Lungimile segmentelor sunt determinate în planul de proiecție Stereo 70 și sunt rotunjite la 1 milimetru.

*** Distanța dintre puncte este formată din segmente cumulate ce sunt mai mici decât valoarea 1 milimetru.

**DATE DESPRE IMOBILUL NR. 9865**

Oficiul de Cadastru și Publicitate Imobiliară DOLJ
Biroul de Cadastru și Publicitate Imobiliară Craiova

A. Partea I. Descrierea imobilului

TEREN Intravilan

Adresa: Loc. Zanoaga, Nr. 329, Jud. Dolj, T14, P321 321/10 321/2

Nr. Crt	Nr cadastral Nr. topografic	Suprafața* (mp)	Observații / Referințe
A1		Din acte: 2.100 Masurata: 2.124	Sector cadastral:20 Teren imprejmuit;

Construcții

Crt	Nr cadastral Nr. topografic	Adresa	Observații / Referințe
A1.1		Loc. Zanoaga, Jud. Dolj	Nr. niveluri:1; S. construita la sol:158 mp; CONSTRUITA DIN CARAMIDA, ACOPERITA CU TIGLA
A1.2		Loc. Zanoaga, Jud. Dolj	Nr. niveluri:1; S. construita la sol:85 mp; ANEXA
A1.3		Loc. Zanoaga, Jud. Dolj	Nr. niveluri:1; S. construita la sol:42 mp; ANEXA
A1.4		Loc. Zanoaga, Jud. Dolj	Nr. niveluri:1; S. construita la sol:33 mp; ANEXA
A1.5		Loc. Zanoaga, Jud. Dolj	Nr. niveluri:1; S. construita la sol:48 mp; ANEXA

B. Partea II. Proprietari și acte

Inscrieri privitoare la dreptul de proprietate și alte drepturi reale		Referințe
/		
Act Administrativ nr. TDP 3113, din 03/12/2004 emis de CONSILIUL JUDETEAN DOLJ;		
B1	Intabulare, drept de PROPRIETATE, dobandit prin Reconstituire, cota actuala 1/1, cota initiala 1/1 1) BĂLOIU MARIN, LIPSĂ CNP	A1
Act Normativ nr. LEGEA 7, din 13/03/1996 emis de GUVERNUL ROMANIEI;		
B2	Intabulare, drept de PROPRIETATE, dobandit prin Lege, cota actuala 1/1, cota initiala 1/1 1) BĂLOIU MARIN, LIPSĂ CNP	A1.1, A1.2, A1.3, A1.4, A1.5

C. Partea III. SARCINI .

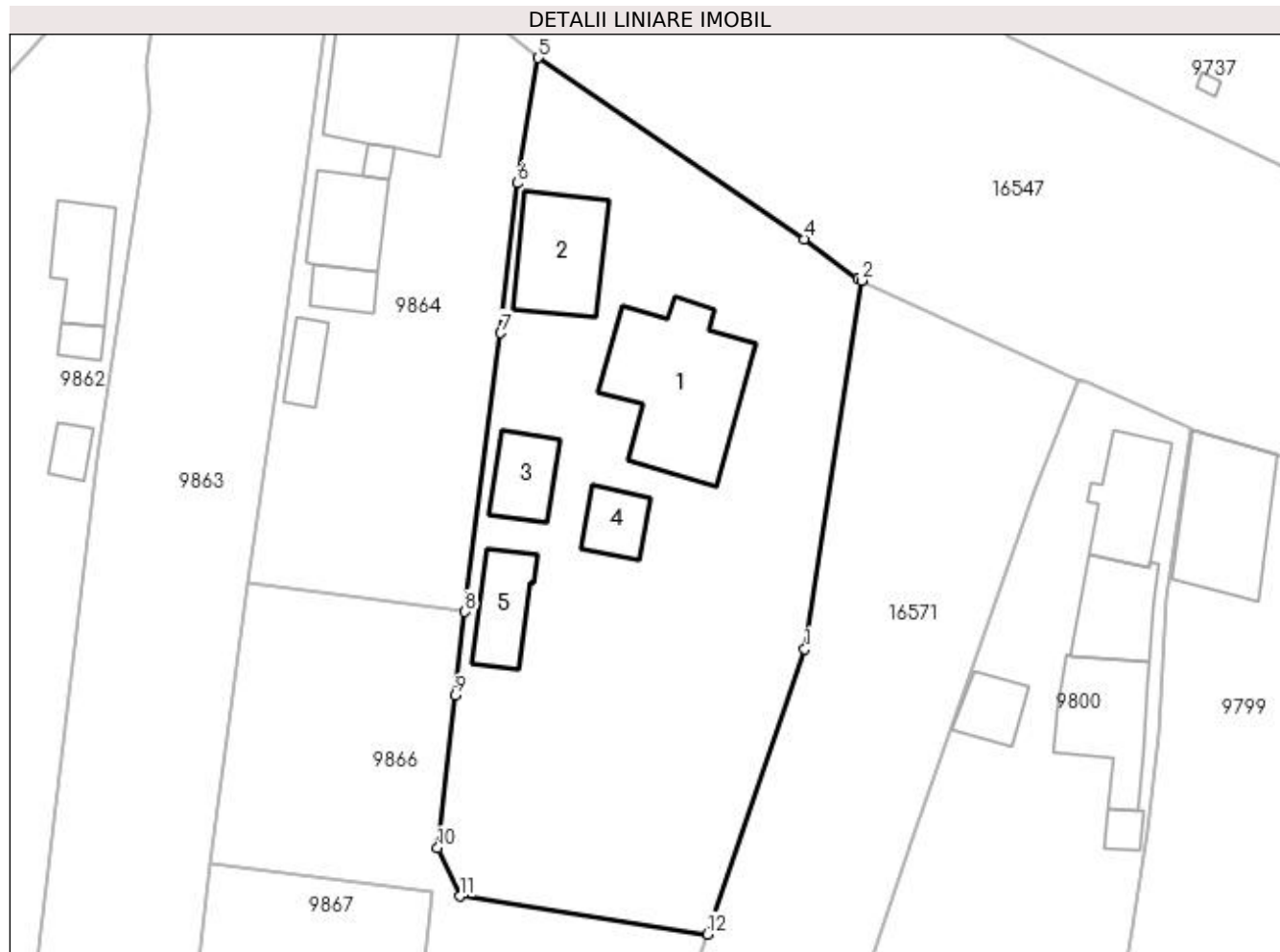
Inscrieri privind dezmembramintele dreptului de proprietate, drepturi reale de garanție și sarcini	Referințe
NU SUNT	

Anexa Nr. 1 La Partea I

Teren

Nr cadastral	Suprafața (mp)*	Observații / Referințe
	Din acte: 2.100 Masurata: 2.124	

* Suprafața este determinată în planul de proiecție Stereo 70.



Date referitoare la teren

Crt	Categorie folosință	Intra vilan	Suprafața (mp)	Tarla	Parcelă	Nr. topo	Observații / Referințe
1	curți construcții	DA	2.124	14	321 321/10 321/2	-	

Date referitoare la construcții

Crt	Număr	Destinație construcție	Supraf. (mp)	Situație juridică	Observații / Referințe
A1.1		construcții de locuințe	158	Cu acte	Nr. niveluri:1; S. construita la sol:158 mp; CONSTRUITA DIN CARAMIDA, ACOPERITA CU TIGLA
A1.2		construcții anexa	85	Cu acte	Nr. niveluri:1; S. construita la sol:85 mp; ANEXA
A1.3		construcții anexa	42	Cu acte	Nr. niveluri:1; S. construita la sol:42 mp; ANEXA
A1.4		construcții anexa	33	Cu acte	Nr. niveluri:1; S. construita la sol:33 mp; ANEXA
A1.5		construcții anexa	48	Cu acte	Nr. niveluri:1; S. construita la sol:48 mp; ANEXA

Lungime Segmente

1) Valorile lungimilor segmentelor sunt obținute din proiecție în plan.

Punct început	X / Y	Punct sfârșit	X / Y	Lungime segment (** (m)
1	427.710,812 295.646,841	2	427.716,025 295.680,724	34.281
2	427.716,025 295.680,724	3	427.715,728 295.680,859	0.327
3	427.715,728 295.680,859	4	427.710,755 295.684,537	6.185
4	427.710,755 295.684,537	5	427.686,323 295.701,174	29.559
5	427.686,323 295.701,174	6	427.684,39 295.689,674	11.661
6	427.684,39 295.689,674	7	427.682,834 295.675,902	13.859
7	427.682,834 295.675,902	8	427.679,56 295.650,269	25.842
8	427.679,56 295.650,269	9	427.678,691 295.642,583	7.735
9	427.678,691 295.642,583	10	427.677,07 295.628,574	14.103
10	427.677,07 295.628,574	11	427.679,092 295.624,122	4.889
11	427.679,092 295.624,122	12	427.701,86 295.620,642	23.033
12	427.701,86 295.620,642	1	427.710,812 295.646,841	27.686

** Lungimile segmentelor sunt determinate în planul de proiecție Stereo 70 și sunt rotunjite la 1 milimetru.

*** Distanța dintre puncte este formată din segmente cumulate ce sunt mai mici decât valoarea 1 milimetru.

**DATE DESPRE IMOBILUL NR. 9866**

Oficiul de Cadastru și Publicitate Imobiliară DOLJ
Biroul de Cadastru și Publicitate Imobiliară Craiova

A. Partea I. Descrierea imobilului

TEREN Intravilan

Adresa: Loc. Zanoaga, Nr. 330, Jud. Dolj, T14, P32, 321/1

Nr. Crt	Nr cadastral Nr. topografic	Suprafața* (mp)	Observații / Referințe
A1		Din acte: 1.400 Masurata: 1.670	Sector cadastral:20 Teren imprejmuit;

Construcții

Crt	Nr cadastral Nr. topografic	Adresa	Observații / Referințe
A1.1		Loc. Zanoaga, Jud. Dolj	Nr. niveluri:2; S. construita la sol:86 mp; CONSTRUITA DIN CARAMIDA, ACOPERITA CU TABLA.
A1.2		Loc. Zanoaga, Jud. Dolj	Nr. niveluri:1; S. construita la sol:80 mp; ANEXA

B. Partea II. Proprietari și acte

Inscrieri privitoare la dreptul de proprietate și alte drepturi reale	Referințe
/	
Act Administrativ nr. TDP 1507-44826, din 28/01/1998 emis de CONSILIUL JUDETEAN DOLJ (CERTIFICAT DE DECES SERIA DZ, NR. 999203);	
B1	A1
Intabulare, drept de PROPRIETATE, dobandit prin Reconstituire, cota actuala 1/1, cota initiala 1/1 1) BĂLOI ZOIA , LIPSĂ CNP DEFUNCT:Da	
Act Normativ nr. LEGEA 7, din 13/03/1996 emis de GUVERNUL ROMANIEI;	
B2	A1.1, A1.2
Intabulare, drept de PROPRIETATE, dobandit prin Lege, cota actuala 1/1, cota initiala 1/1 1) BĂLOI ZOIA , LIPSĂ CNP DEFUNCT:Da	

C. Partea III. SARCINI .

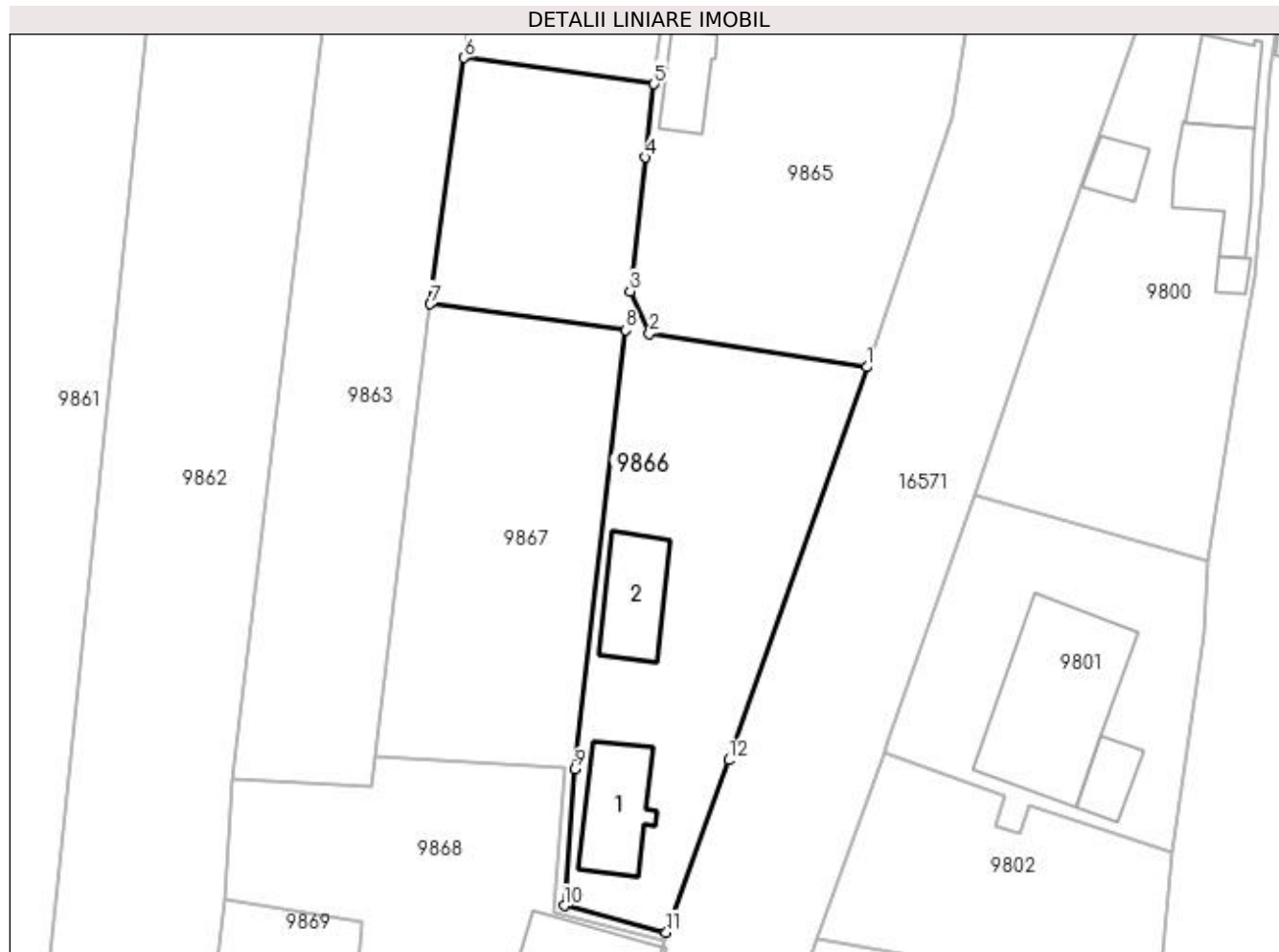
Inscrieri privind dezmembramintele dreptului de proprietate, drepturi reale de garanție și sarcini	Referințe
NU SUNT	

Anexa Nr. 1 La Partea I

Teren

Nr cadastral	Suprafața (mp)*	Observații / Referințe
	Din acte: 1.400 Masurata: 1.670	

* Suprafața este determinată în planul de proiecție Stereo 70.



Date referitoare la teren

Crt	Categorie folosință	Intra vilan	Suprafața (mp)	Tarla	Parcelă	Nr. topo	Observații / Referințe
1	curți constructii	DA	1.140	14	32	-	
2	vie	DA	530	14	321/1	-	

Date referitoare la construcții

Crt	Număr	Destinație construcție	Supraf. (mp)	Situație juridică	Observații / Referințe
A1.1		construcții de locuințe	86	Cu acte	Nr. niveluri:2; S. construita la sol:86 mp; CONSTRUITA DIN CARAMIDA, ACOPERITA CU TABLA.
A1.2		construcții anexa	80	Cu acte	Nr. niveluri:1; S. construita la sol:80 mp; ANEXA

Lungime Segmente

1) Valorile lungimilor segmentelor sunt obținute din proiecție în plan.

Punct început	X / Y	Punct sfârșit	X / Y	Lungime segment (** (m)
1	427.701,86 295.620,642	2	427.679,092 295.624,122	23.033

Punct început	X / Y	Punct sfârşit	X / Y	Lungime segment (** (m)
2	427.679,092 295.624,122	3	427.677,07 295.628,574	4.889
3	427.677,07 295.628,574	4	427.678,691 295.642,583	14.103
4	427.678,691 295.642,583	5	427.679,56 295.650,269	7.735
5	427.679,56 295.650,269	6	427.659,673 295.653,015	20.076
6	427.659,673 295.653,015	7	427.656,138 295.627,22	26.036
7	427.656,138 295.627,22	8	427.676,599 295.624,503	20.641
8	427.676,599 295.624,503	9	427.671,284 295.578,54	46.269
9	427.671,284 295.578,54	10	427.670,146 295.564,247	14.338
10	427.670,146 295.564,247	11	427.680,855 295.561,452	11.068
11	427.680,855 295.561,452	12	427.687,38 295.579,48	19.173
12	427.687,38 295.579,48	1	427.701,86 295.620,642	43.634

** Lungimile segmentelor sunt determinate în planul de proiecție Stereo 70 și sunt rotunjite la 1 milimetru.

*** Distanța dintre puncte este formată din segmente cumulate ce sunt mai mici decât valoarea 1 milimetru.

**DATE DESPRE IMOBILUL NR. 9867**

Oficiul de Cadastru și Publicitate Imobiliară DOLJ
Biroul de Cadastru și Publicitate Imobiliară Craiova

A. Partea I. Descrierea imobilului

TEREN Intravilan

Adresa: Loc. Zanoaga, Jud. Dolj, T14, P32,317/1

Nr. Crt	Nr cadastral Nr. topografic	Suprafața* (mp)	Observații / Referințe
A1		Din acte: 1.200 Masurata: 1.002	Sector cadastral:20 Teren imprejmuit;

B. Partea II. Proprietari și acte

Inscrieri privitoare la dreptul de proprietate și alte drepturi reale		Referințe
/		
Act Administrativ nr. TDP 1642-44791, din 08/06/1999 emis de COMISIA JUDETEANA DOLJ;		
B1	Intabulare, drept de PROPRIETATE, dobandit prin Reconstituire, cota actuala 1/1, cota initiala 1/1 1) PAPUC IULIA, LIPSĂ CNP 2) PAPUC AURORA, LIPSĂ CNP 3) PAPUC VICTOR, LIPSĂ CNP	A1

C. Partea III. SARCINI .

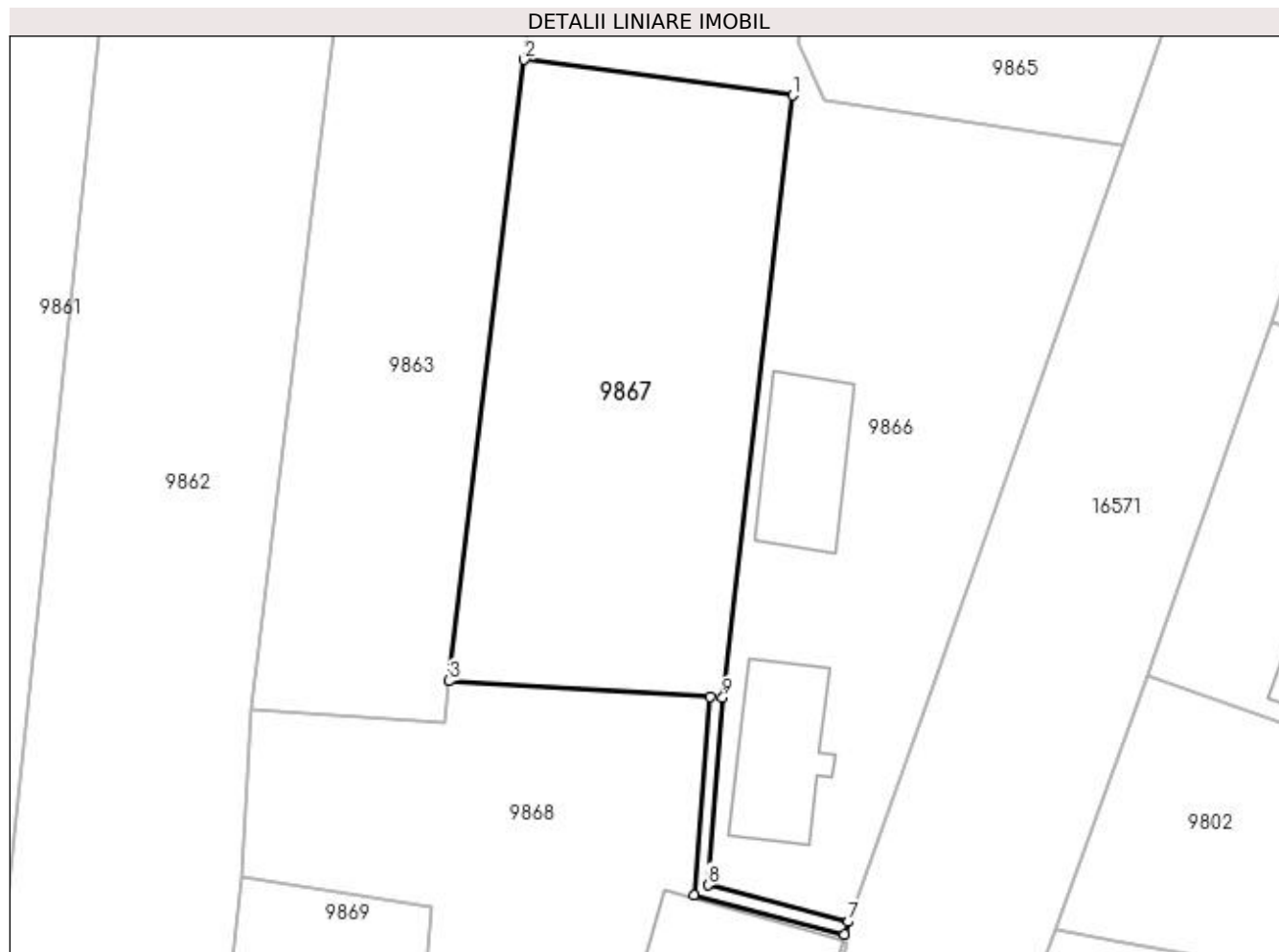
Inscrieri privind dezmembramintele dreptului de proprietate, drepturi reale de garanție și sarcini	Referințe
NU SUNT	

Anexa Nr. 1 La Partea I

Teren

Nr cadastral	Suprafața (mp)*	Observații / Referințe
	Din acte: 1.200 Masurata: 1.002	

* Suprafața este determinată în planul de proiecție Stereo 70.



Date referitoare la teren

Crt	Categorie folosință	Intra vilan	Suprafața (mp)	Tarla	Parcelă	Nr. topo	Observații / Referințe
1	arabil	DA	700	14	32	-	
2	arabil	DA	302	14	317/1	-	

Lungime Segmente

1) Valorile lungimilor segmentelor sunt obținute din proiecție în plan.

Punct început	X / Y	Punct sfârșit	X / Y	Lungime segment (** (m)
1	427.676,599 295.624,503	2	427.656,138 295.627,22	20.641
2	427.656,138 295.627,22	3	427.650,394 295.579,825	47.742
3	427.650,394 295.579,825	4	427.670,287 295.578,619	19.93
4	427.670,287 295.578,619	5	427.669,083 295.563,491	15.176

Punct început	X / Y	Punct sfârșit	X / Y	Lungime segment (** (m)
5	427.669,083 295.563,491	6	427.680,575 295.560,492	11.877
6	427.680,575 295.560,492	7	427.680,855 295.561,452	1.0
7	427.680,855 295.561,452	8	427.670,146 295.564,247	11.068
8	427.670,146 295.564,247	9	427.671,284 295.578,54	14.338
9	427.671,284 295.578,54	1	427.676,599 295.624,503	46.269

** Lungimile segmentelor sunt determinate în planul de proiecție Stereo 70 și sunt rotunjite la 1 milimetru.

*** Distanța dintre puncte este formată din segmente cumulate ce sunt mai mici decât valoarea 1 milimetru.

**DATE DESPRE IMOBILUL NR. 9868**

Oficiul de Cadastru și Publicitate Imobiliară DOLJ
Biroul de Cadastru și Publicitate Imobiliară Craiova

A. Partea I. Descrierea imobilului

TEREN Intravilan

Adresa: Loc. Zanoaga, Nr. 331, Jud. Dolj, T14, P319 319/1

Nr. Crt	Nr cadastral Nr. topografic	Suprafața* (mp)	Observații / Referințe
A1	30078	Din acte: 900 Masurata: 1.012	Sector cadastral:20 Teren imprejmuit;

Construcții

Crt	Nr cadastral Nr. topografic	Adresa	Observații / Referințe
A1.1		Loc. Zanoaga, Nr. 331, Jud. Dolj	Nr. niveluri:1; S. construita la sol:104 mp; LOCUINTA
A1.2		Loc. Zanoaga, Nr. 331, Jud. Dolj	Nr. niveluri:1; S. construita la sol:26 mp; Anexa

B. Partea II. Proprietari și acte

Inscrieri privitoare la dreptul de proprietate și alte drepturi reale		Referințe
57809 / 02/09/2010		
Act Notarial nr. CONTRACT DE VANZARE CUMPARARE NR 4370, din 01/09/2010 emis de NP CERNOBAI CLAUDIU EMIL;		
B1	Intabulare, drept de PROPRIETATE, dobandit prin Conventie, cota actuala 1/1, cota initiala 1/1 1) PRODAN MARINELA	A1, A1.1, A1.2

C. Partea III. SARCINI

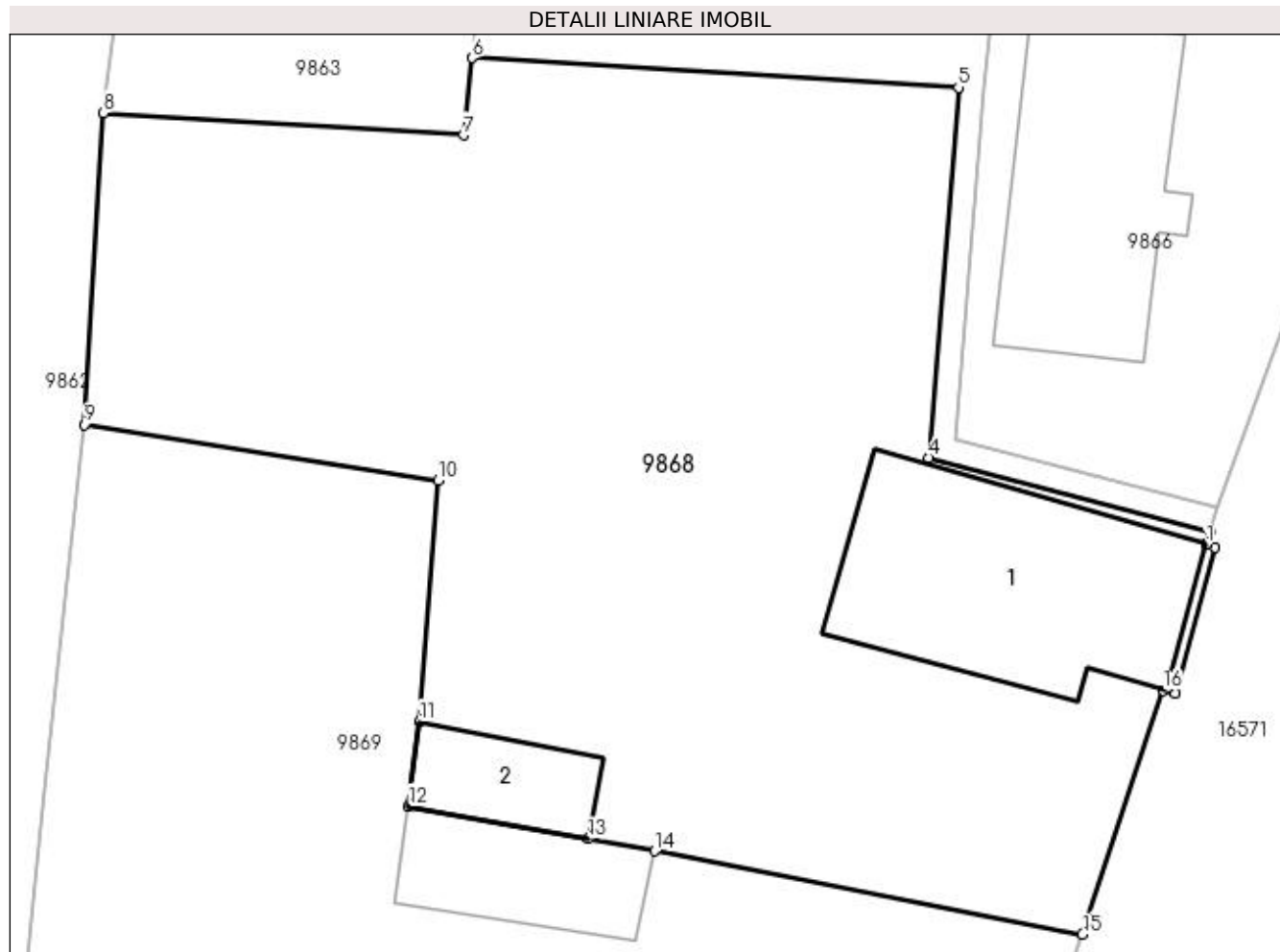
Inscrieri privind dezmembramintele dreptului de proprietate, drepturi reale de garanție și sarcini		Referințe
57809 / 02/09/2010		
Act Notarial nr. CONTRACT DE VANZARE CUMPARARE NR 4370, din 01/09/2010 emis de NP CERNOBAI CLAUDIU EMIL;		
C1	Intabulare, drept de UZUFRUCT VIAGER, cota actuala 1/1 1) PAPUC ELENA, LIPSĂ CNP	A1, A1.1, A1.2

Anexa Nr. 1 La Partea I

Teren

Nr cadastral	Suprafața (mp)*	Observații / Referințe
30078	Din acte: 900 Masurata: 1.012	

* Suprafața este determinată în planul de proiecție Stereo 70.



Date referitoare la teren

Crt	Categorie folosință	Intra vilan	Suprafața (mp)	Tarla	Parcelă	Nr. topo	Observații / Referințe
1	curți constructii	DA	1.012	14	319 319/1	-	

Date referitoare la construcții

Crt	Număr	Destinație construcție	Supraf. (mp)	Situație juridică	Observații / Referințe
A1.1		construcții de locuințe	104	Cu acte	Nr. niveluri:1; S. construita la sol:104 mp; LOCUINTA
A1.2		construcții anexa	26	Cu acte	Nr. niveluri:1; S. construita la sol:26 mp; Anexa

Lungime Segmente

1) Valorile lungimilor segmentelor sunt obținute din proiecție în plan.

Punct început	X / Y	Punct sfârșit	X / Y	Lungime segment (** (m)
1	427.680,414 295.559,938	2	427.680,426 295.559,981	0.045
2	427.680,426 295.559,981	3	427.680,575 295.560,492	0.532

Punct început	X / Y	Punct sfârșit	X / Y	Lungime segment (** (m)
3	427.680,575 295.560,492	4	427.669,083 295.563,491	11.877
4	427.669,083 295.563,491	5	427.670,287 295.578,619	15.176
5	427.670,287 295.578,619	6	427.650,394 295.579,825	19.93
6	427.650,394 295.579,825	7	427.650,051 295.576,663	3.181
7	427.650,051 295.576,663	8	427.635,317 295.577,582	14.763
8	427.635,317 295.577,582	9	427.634,537 295.564,839	12.767
9	427.634,537 295.564,839	10	427.649,017 295.562,551	14.66
10	427.649,017 295.562,551	11	427.648,253 295.552,715	9.866
11	427.648,253 295.552,715	12	427.647,799 295.549,245	3.5
12	427.647,799 295.549,245	13	427.655,139 295.547,913	7.46
13	427.655,139 295.547,913	14	427.657,862 295.547,419	2.767
14	427.657,862 295.547,419	15	427.675,359 295.544,014	17.825
15	427.675,359 295.544,014	16	427.678,668 295.553,985	10.506
16	427.678,668 295.553,985	17	427.679,165 295.553,845	0.516
17	427.679,165 295.553,845	18	427.680,778 295.559,835	6.203
18	427.680,778 295.559,835	1	427.680,414 295.559,938	0.378

** Lungimile segmentelor sunt determinate în planul de proiecție Stereo 70 și sunt rotunjite la 1 milimetru.

*** Distanța dintre puncte este formată din segmente cumulate ce sunt mai mici decât valoarea 1 milimetru.

**DATE DESPRE IMOBILUL NR. 9869**

Oficiul de Cadastru și Publicitate Imobiliară DOLJ
Biroul de Cadastru și Publicitate Imobiliară Craiova

A. Partea I. Descrierea imobilului

TEREN Intravilan

Adresa: Loc. Zanoaga, Nr. 332, Jud. Dolj, T14, P318 318/1

Nr. Crt	Nr cadastral Nr. topografic	Suprafața* (mp)	Observații / Referințe
A1	30081	Din acte: 900 Masurata: 994	Sector cadastral:20 Teren imprejmuit;

Construcții

Crt	Nr cadastral Nr. topografic	Adresa	Observații / Referințe
A1.1		Loc. Zanoaga, Nr. 332, Jud. Dolj, FOST T14,P318,P318/1	Nr. niveluri:1; S. construita la sol:74 mp; LOCUINTA
A1.2		Loc. Zanoaga, Nr. 332, Jud. Dolj, FOST T14,P318,P318/1	Nr. niveluri:1; S. construita la sol:39 mp; ANEXA

B. Partea II. Proprietari și acte

Inscrieri privitoare la dreptul de proprietate și alte drepturi reale		Referințe
102157 / 08/04/2021		
Act Notarial nr. CONTRACT DE DONATIE AUT. NR. 1668, din 07/04/2021 emis de NOTAR PUBLIC DIACONU CRISTIAN;		
B1	Intabulare, drept de PROPRIETATE, dobandit prin Conventie, cota actuala 1/1, cota initiala 1/1 1) PAPUC IONELA ADELA	A1, A1.1, A1.2

C. Partea III. SARCINI .

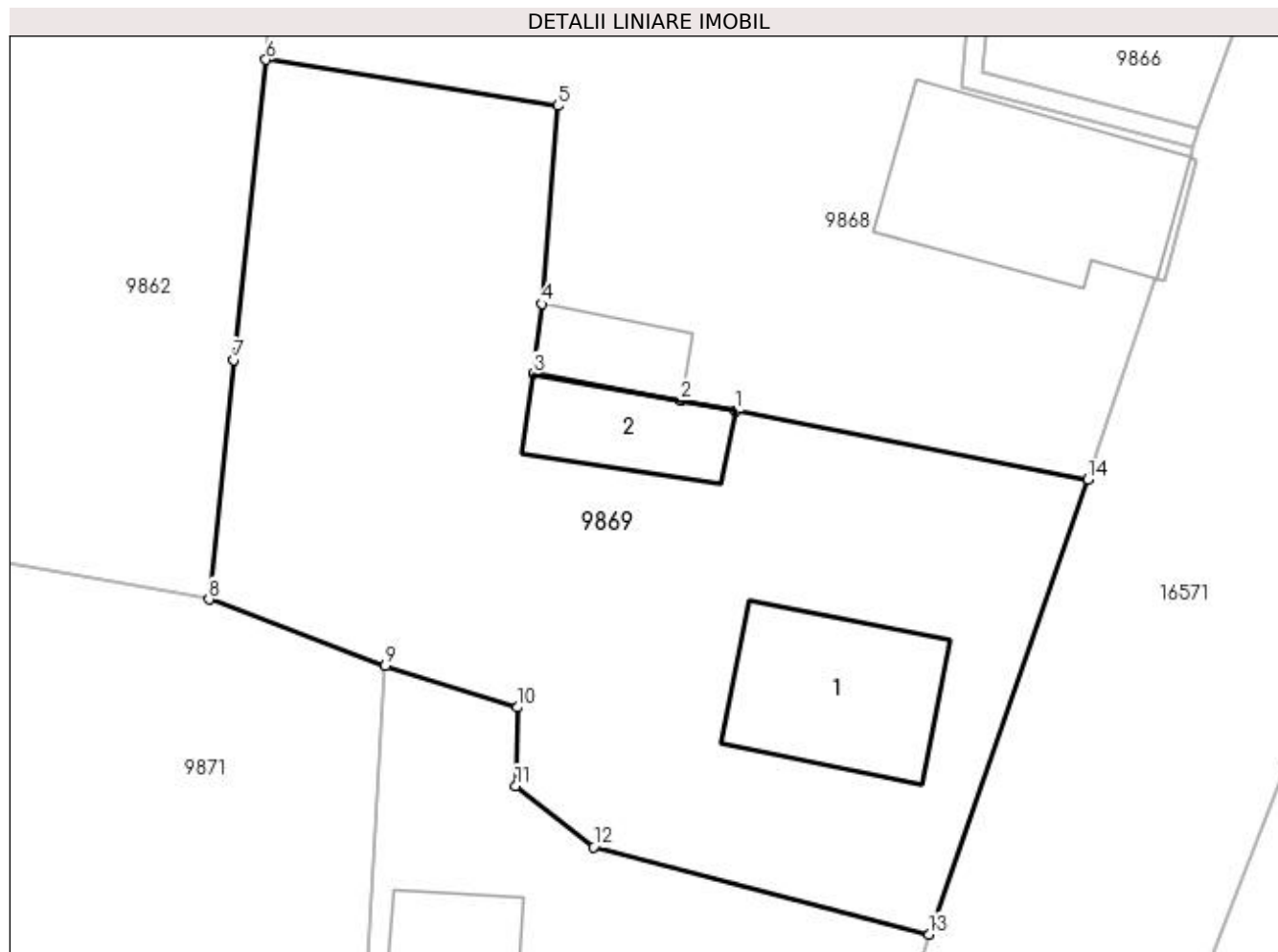
Inscrieri privind dezmembramintele dreptului de proprietate, drepturi reale de garanție și sarcini	Referințe
NU SUNT	

Anexa Nr. 1 La Partea I

Teren

Nr cadastral	Suprafața (mp)*	Observații / Referințe
30081	Din acte: 900 Masurata: 994	

* Suprafața este determinată în planul de proiecție Stereo 70.



Date referitoare la teren

Crt	Categorie folosință	Intra vilan	Suprafața (mp)	Tarla	Parcelă	Nr. topo	Observații / Referințe
1	curți construcții	DA	994	14	318 318/1	-	

Date referitoare la construcții

Crt	Număr	Destinație construcție	Supraf. (mp)	Situație juridică	Observații / Referințe
A1.1		construcții de locuințe	74	Cu acte	Nr. niveluri:1; S. construita la sol:74 mp; LOCUINTA
A1.2		construcții anexa	39	Cu acte	Nr. niveluri:1; S. construita la sol:39 mp; ANEXA

Lungime Segmente

1) Valorile lungimilor segmentelor sunt obținute din proiecție în plan.

Punct început	X / Y	Punct sfârșit	X / Y	Lungime segment (** (m))
1	427.657,862 295.547,419	2	427.655,139 295.547,913	2.767
2	427.655,139 295.547,913	3	427.647,799 295.549,245	7.46

Punct început	X / Y	Punct sfârșit	X / Y	Lungime segment (** (m)
3	427.647,799 295.549,245	4	427.648,253 295.552,715	3.5
4	427.648,253 295.552,715	5	427.649,017 295.562,551	9.866
5	427.649,017 295.562,551	6	427.634,537 295.564,839	14.66
6	427.634,537 295.564,839	7	427.632,915 295.549,939	14.988
7	427.632,915 295.549,939	8	427.631,714 295.538,053	11.947
8	427.631,714 295.538,053	9	427.640,47 295.534,743	9.361
9	427.640,47 295.534,743	10	427.647,018 295.532,679	6.866
10	427.647,018 295.532,679	11	427.646,934 295.528,797	3.883
11	427.646,934 295.528,797	12	427.650,797 295.525,747	4.922
12	427.650,797 295.525,747	13	427.667,464 295.521,419	17.22
13	427.667,464 295.521,419	14	427.675,359 295.544,014	23.935
14	427.675,359 295.544,014	1	427.657,862 295.547,419	17.825

** Lungimile segmentelor sunt determinate în planul de proiecție Stereo 70 și sunt rotunjite la 1 milimetru.

*** Distanța dintre puncte este formată din segmente cumulate ce sunt mai mici decât valoarea 1 milimetru.

**DATE DESPRE IMOBILUL NR. 9870**

Oficiul de Cadastru și Publicitate Imobiliară DOLJ
Biroul de Cadastru și Publicitate Imobiliară Craiova

A. Partea I. Descrierea imobilului

TEREN Intravilan

Adresa: Loc. Zanoaga, Nr. 333, Jud. Dolj, T14, P317

Nr. Crt	Nr cadastral Nr. topografic	Suprafața* (mp)	Observații / Referințe
A1	30053	Din acte: 700 Masurata: 749	Sector cadastral:20 Teren neimpregmuit;

Construcții

Crt	Nr cadastral Nr. topografic	Adresa	Observații / Referințe
A1.1		Loc. Zanoaga, Nr. 333, Jud. Dolj	Nr. niveluri:1; S. construita la sol:103 mp; LOCUINTA
A1.2		Loc. Zanoaga, Nr. 333, Jud. Dolj	Nr. niveluri:1; S. construita la sol:55 mp; Anexa

B. Partea II. Proprietari și acte

Inscrieri privitoare la dreptul de proprietate și alte drepturi reale		Referințe
70963 / 05/10/2011		
Act Notarial nr. CVC 6667, din 04/10/2011 emis de NP TUDOR MARINELA DANIELA;		
B1	Intabulare, drept de PROPRIETATE, dobandit prin Conventie, cota actuala 1/2, cota initiala 1/2 1) PAPUC IONELA ADELA	A1
110092 / 04/06/2020		
Act Notarial nr. CERTIFICAT DE MOȘTENITOR NR.2, din 03/06/2020 emis de NOTAR PUBLIC DIACONU CRISTIAN (ACT NOTARIAL NR ACT DE LICHIDARE A REGIMULUI COMUNITĂȚII LEGALE AUTENTIFICAT SUB NR. 55 DIN 03.06.2020, EMIS DE NOTAR PUBLIC DIACONU CRISTIAN);		
B2	Intabulare, drept de PROPRIETATE, dobandit prin Succesiune, cota actuala 2/16, cota initiala 2/16 1) PAPUC IONELA ADELA	A1
B3	Intabulare, drept de PROPRIETATE, dobandit prin Succesiune, cota actuala 3/16, cota initiala 3/16 1) PAPUC ANDREI	A1
B4	Intabulare, drept de PROPRIETATE, dobandit prin Succesiune, cota actuala 3/16, cota initiala 3/16 1) VADUVA ANAMARIA-CRISTINA	A1
70963 / 05/10/2011		
Act Notarial nr. CVC 6667, din 04/10/2011 emis de NP TUDOR MARINELA DANIELA;		
B5	Intabulare, drept de PROPRIETATE, dobandit prin Conventie, cota actuala 1/2, cota initiala 1/2 1) PAPUC IONELA ADELA	A1.1, A1.2
110092 / 04/06/2020		
Act Notarial nr. CERTIFICAT DE MOȘTENITOR NR.2, din 03/06/2020 emis de NOTAR PUBLIC DIACONU CRISTIAN (ACT NOTARIAL NR ACT DE LICHIDARE A REGIMULUI COMUNITĂȚII LEGALE AUTENTIFICAT SUB NR. 55 DIN 03.06.2020, EMIS DE NOTAR PUBLIC DIACONU CRISTIAN);		
B6	Intabulare, drept de PROPRIETATE, dobandit prin Succesiune, cota actuala 3/16, cota initiala 3/16 1) VADUVA ANAMARIA-CRISTINA	A1.1, A1.2
B7	Intabulare, drept de PROPRIETATE, dobandit prin Succesiune, cota actuala 2/16, cota initiala 2/16 1) PAPUC IONELA ADELA	A1.1, A1.2
B8	Intabulare, drept de PROPRIETATE, dobandit prin Succesiune, cota actuala 3/16, cota initiala 3/16 1) PAPUC ANDREI	A1.1, A1.2

C. Partea III. SARCINI .

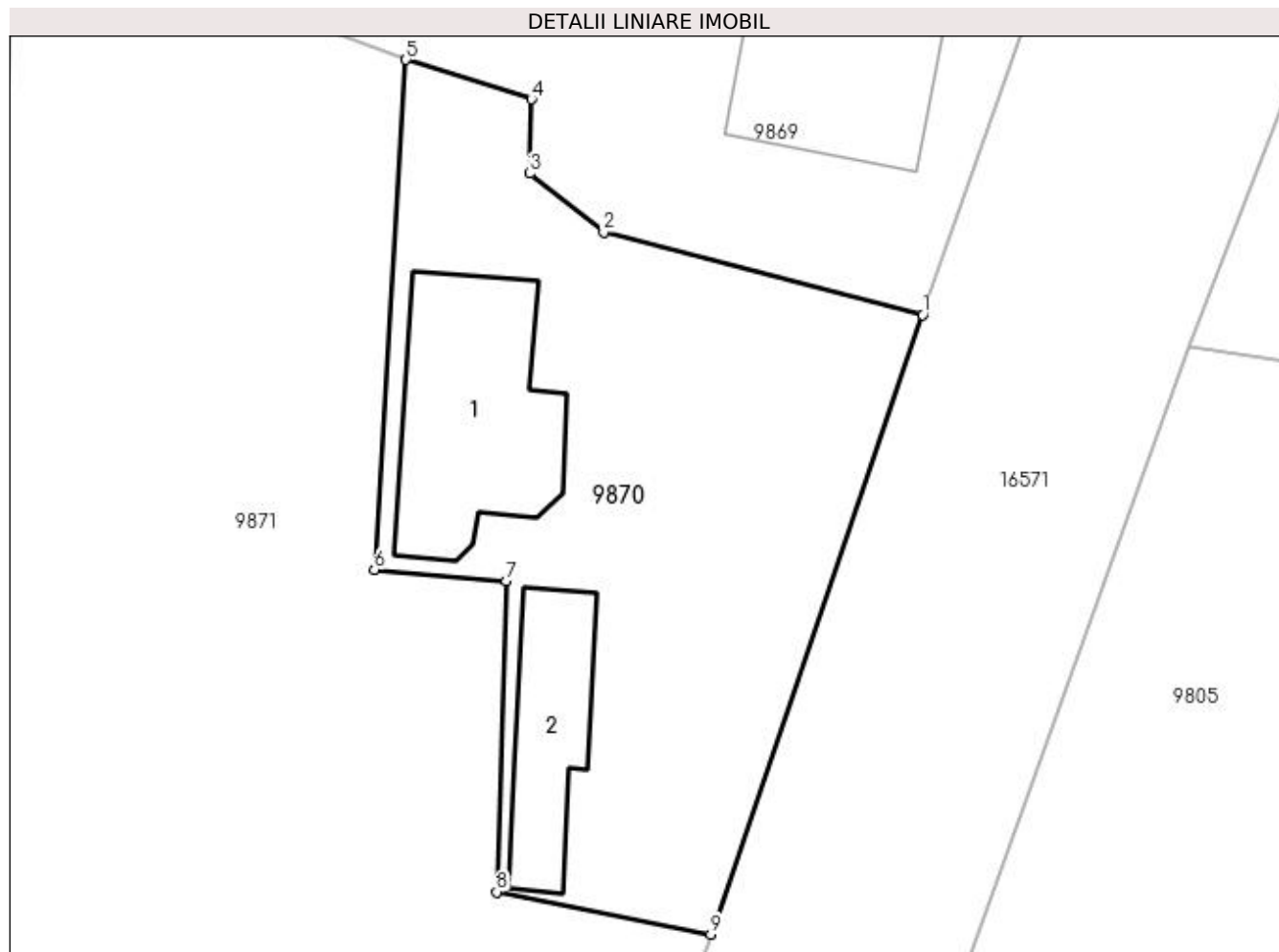
Inscrieri privind dezmembramintele dreptului de proprietate, drepturi reale de garanție și sarcini	Referințe
NU SUNT	

Anexa Nr. 1 La Partea I

Teren

Nr cadastral	Suprafața (mp)*	Observații / Referințe
30053	Din acte: 700 Masurata: 749	

* Suprafața este determinată în planul de proiecție Stereo 70.



Date referitoare la teren

Crt	Categorie folosință	Intravilan	Suprafața (mp)	Tarla	Parcelă	Nr. topo	Observații / Referințe
1	curți construcții	DA	749	14	317	-	

Date referitoare la construcții

Crt	Număr	Destinație construcție	Supraf. (mp)	Situație juridică	Observații / Referințe
A1.1		construcții de locuințe	103	Cu acte	Nr. niveluri:1; S. construita la sol:103 mp; LOCUINTA
A1.2		construcții anexa	55	Cu acte	Nr. niveluri:1; S. construita la sol:55 mp; Anexa

Lungime Segmente

1) Valorile lungimilor segmentelor sunt obținute din proiecție în plan.

Punct început	X / Y	Punct sfârșit	X / Y	Lungime segment (** (m))
1	427.667,464 295.521,419	2	427.650,797 295.525,747	17.22
2	427.650,797 295.525,747	3	427.646,934 295.528,797	4.922

Punct început	X / Y	Punct sfârșit	X / Y	Lungime segment (** (m)
3	427.646,934 295.528,797	4	427.647,018 295.532,679	3.883
4	427.647,018 295.532,679	5	427.640,47 295.534,743	6.866
5	427.640,47 295.534,743	6	427.638,832 295.508,105	26.688
6	427.638,832 295.508,105	7	427.645,724 295.507,526	6.916
7	427.645,724 295.507,526	8	427.645,211 295.491,281	16.253
8	427.645,211 295.491,281	9	427.656,392 295.489,065	11.398
9	427.656,392 295.489,065	1	427.667,464 295.521,419	34.196

** Lungimile segmentelor sunt determinate în planul de proiecție Stereo 70 și sunt rotunjite la 1 milimetru.

*** Distanța dintre puncte este formată din segmente cumulate ce sunt mai mici decât valoarea 1 milimetru.

**DATE DESPRE IMOBILUL NR. 9871**

Oficiul de Cadastru și Publicitate Imobiliară DOLJ
Biroul de Cadastru și Publicitate Imobiliară Craiova

A. Partea I. Descrierea imobilului

TEREN Intravilan

Adresa: Loc. Zanoaga, Nr. 334, Jud. Dolj, T14, P316

Nr. Crt	Nr cadastral Nr. topografic	Suprafața* (mp)	Observații / Referințe
A1		Din acte: 2.500 Masurata: 2.626	Sector cadastral:20 Teren imprejmuit;

B. Partea II. Proprietari și acte

Inscrieri privitoare la dreptul de proprietate și alte drepturi reale		Referințe
/		
Act Administrativ nr. TDP 19-59353, din 03/02/1992 emis de CONSILIUL JUDETEAN DOLJ;		
B1	Intabulare, drept de PROPRIETATE, dobandit prin Reconstituire, cota actuala 1/1, cota initiala 1/1 1) BADEA ȘTEFAN , LIPSĂ CNP	A1

C. Partea III. SARCINI .

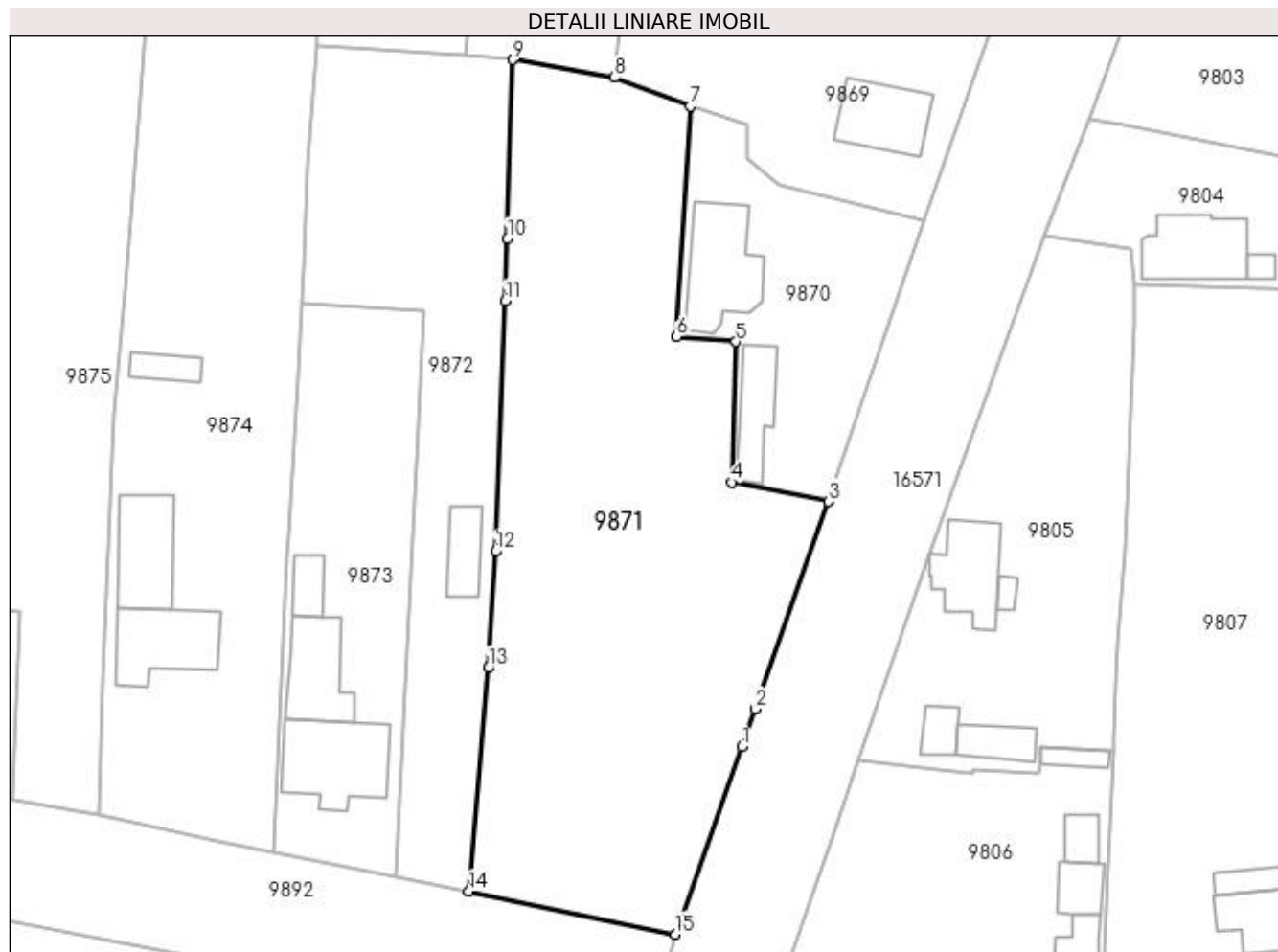
Inscrieri privind dezmembramintele dreptului de proprietate, drepturi reale de garanție și sarcini	Referințe
NU SUNT	

Anexa Nr. 1 La Partea I

Teren

Nr cadastral	Suprafața (mp)*	Observații / Referințe
	Din acte: 2.500 Masurata: 2.626	

* Suprafața este determinată în planul de proiecție Stereo 70.



Date referitoare la teren

Crt	Categorie folosință	Intra vilan	Suprafața (mp)	Tarla	Parcelă	Nr. topo	Observații / Referințe
1	curți constructii	DA	1.196	14	316	-	
2	arabil	DA	1.430	14	316	-	

Lungime Segmente

1) Valorile lungimilor segmentelor sunt obținute din proiecție în plan.

Punct început	X / Y	Punct sfârșit	X / Y	Lungime segment (** (m)
1	427.646,458 295.460,715	2	427.647,993 295.465,079	4.626
2	427.647,993 295.465,079	3	427.656,392 295.489,065	25.414
3	427.656,392 295.489,065	4	427.645,211 295.491,281	11.398
4	427.645,211 295.491,281	5	427.645,724 295.507,526	16.253

Punct început	X / Y	Punct sfârșit	X / Y	Lungime segment (** (m)
5	427.645,724 295.507,526	6	427.638,832 295.508,105	6.916
6	427.638,832 295.508,105	7	427.640,47 295.534,743	26.688
7	427.640,47 295.534,743	8	427.631,714 295.538,053	9.361
8	427.631,714 295.538,053	9	427.619,892 295.540,125	12.002
9	427.619,892 295.540,125	10	427.619,316 295.519,408	20.725
10	427.619,316 295.519,408	11	427.619,037 295.512,229	7.184
11	427.619,037 295.512,229	12	427.617,936 295.483,29	28.96
12	427.617,936 295.483,29	13	427.617,109 295.469,798	13.517
13	427.617,109 295.469,798	14	427.614,862 295.443,988	25.908
14	427.614,862 295.443,988	15	427.638,739 295.439,027	24.387
15	427.638,739 295.439,027	1	427.646,458 295.460,715	23.021

** Lungimile segmentelor sunt determinate în planul de proiecție Stereo 70 și sunt rotunjite la 1 milimetru.

*** Distanța dintre puncte este formată din segmente cumulate ce sunt mai mici decât valoarea 1 milimetru.

**DATE DESPRE IMOBILUL NR. 9872**

Oficiul de Cadastru și Publicitate Imobiliară DOLJ
Biroul de Cadastru și Publicitate Imobiliară Craiova

A. Partea I. Descrierea imobilului

TEREN Intravilan

Adresa: Loc. Zanoaga, Nr. 335A, Jud. Dolj, T14, P314/2

Nr. Crt	Nr cadastral Nr. topografic	Suprafața* (mp)	Observații / Referințe
A1	32072	Din acte: 900 Masurata: 1.310	Sector cadastral:20 Teren neimprejmut;

Construcții

Crt	Nr cadastral Nr. topografic	Adresa	Observații / Referințe
A1.1		Loc. Zanoaga, Nr. 335A, Jud. Dolj	Nr. niveluri:1; S. construita la sol:38 mp; Anexa

B. Partea II. Proprietari și acte

Inscrieri privitoare la dreptul de proprietate și alte drepturi reale		Referințe
/		
Act Normativ nr. LEGEA 7, din 13/03/1996 emis de GUVERNUL ROMANIEI;		
B1	Intabulare, drept de PROPRIETATE, dobandit prin Lege, cota actuala 1/1, cota initiala 1/1 1) RESCEANU VICTORIA	A1.1
153406 / 11/10/2017		
Act Notarial nr. CONTRACT DE VANZARE 752, din 29/05/2017 emis de NP DRAGANCEA OFELIA;		
B2	Intabulare, drept de PROPRIETATE, dobandit prin Conventie, cota actuala 900/1310, cota initiala 900/1310 1) RESCEANU VICTORIA	A1
/		
Act Normativ nr. LEGEA 7, din 13/03/1996 emis de GUVERNUL ROMANIEI;		
B3	Inscrierea posesiei, drept de PROPRIETATE, dobandit prin Constituire, cota actuala 410/1310, cota initiala 410/1310 1) RESCEANU VICTORIA	A1

C. Partea III. SARCINI .

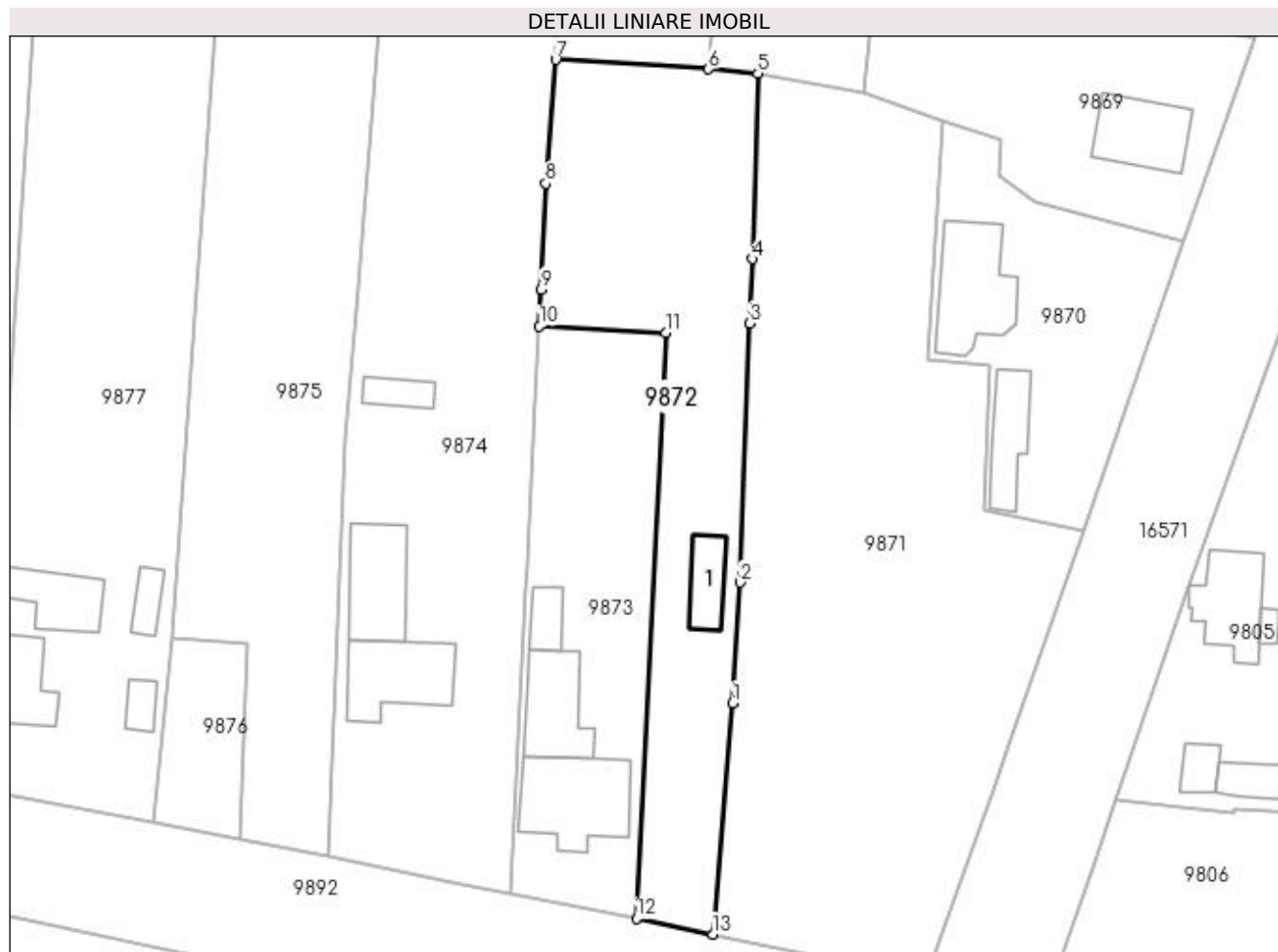
Inscrieri privind dezmembramintele dreptului de proprietate, drepturi reale de garanție și sarcini	Referințe
NU SUNT	

Anexa Nr. 1 La Partea I

Teren

Nr cadastral	Suprafața (mp)*	Observații / Referințe
32072	Din acte: 900 Masurata: 1.310	

* Suprafața este determinată în planul de proiecție Stereo 70.



Date referitoare la teren

Crt	Categorie folosință	Intra vilan	Suprafața (mp)	Tarla	Parcelă	Nr. topo	Observații / Referințe
1	curți construcții	DA	918	14	314/2	-	
2	arabil	DA	392	14	314/2	-	

Date referitoare la construcții

Crt	Număr	Destinație construcție	Supraf. (mp)	Situație juridică	Observații / Referințe
A1.1		construcții anexa	38	Cu acte	Nr. niveluri:1; S. construita la sol:38 mp; Anexa

Lungime Segmente

1) Valorile lungimilor segmentelor sunt obținute din proiecție în plan.

Punct început	X / Y	Punct sfârșit	X / Y	Lungime segment (** (m)
1	427.617,109 295.469,798	2	427.617,936 295.483,29	13.517
2	427.617,936 295.483,29	3	427.619,037 295.512,229	28.96
3	427.619,037 295.512,229	4	427.619,316 295.519,408	7.184

Punct început	X / Y	Punct sfârșit	X / Y	Lungime segment (** (m)
4	427.619,316 295.519,408	5	427.619,892 295.540,125	20.725
5	427.619,892 295.540,125	6	427.614,391 295.540,617	5.523
6	427.614,391 295.540,617	7	427.597,343 295.541,658	17.08
7	427.597,343 295.541,658	8	427.596,231 295.527,83	13.873
8	427.596,231 295.527,83	9	427.595,742 295.516,011	11.829
9	427.595,742 295.516,011	10	427.595,532 295.511,875	4.141
10	427.595,532 295.511,875	11	427.609,602 295.511,147	14.089
11	427.609,602 295.511,147	12	427.606,364 295.445,766	65.461
12	427.606,364 295.445,766	13	427.614,862 295.443,988	8.682
13	427.614,862 295.443,988	1	427.617,109 295.469,798	25.908

** Lungimile segmentelor sunt determinate în planul de proiecție Stereo 70 și sunt rotunjite la 1 milimetru.

*** Distanța dintre puncte este formată din segmente cumulate ce sunt mai mici decât valoarea 1 milimetru.

**DATE DESPRE IMOBILUL NR. 9873**

Oficiul de Cadastru și Publicitate Imobiliară DOLJ
Biroul de Cadastru și Publicitate Imobiliară Craiova

A. Partea I. Descrierea imobilului

TEREN Intravilan

Adresa: Loc. Zanoaga, Nr. 335, Jud. Dolj, T14, P315

Nr. Crt	Nr cadastral Nr. topografic	Suprafața* (mp)	Observații / Referințe
A1	32063	Din acte: 900 Masurata: 916	Sector cadastral:20 Teren imprejmuit;

Construcții

Crt	Nr cadastral Nr. topografic	Adresa	Observații / Referințe
A1.1		Loc. Zanoaga, Nr. 335, Jud. Dolj, T14, P315	Nr. niveluri:1; S. construita la sol:110 mp; locuinta din 1978 construita din caramida acoperita cu tabla, compusa din 3 camere
A1.2		Loc. Zanoaga, Nr. 335, Jud. Dolj, T14, P315	Nr. niveluri:1; S. construita la sol:76 mp; anexa din 1978 construita din caramida acoperita cu tabla, compusa din 2 camere
A1.3		Loc. Zanoaga, Jud. Dolj	Nr. niveluri:1; S. construita la sol:25 mp; ANEXA

B. Partea II. Proprietari și acte

Inscrieri privitoare la dreptul de proprietate și alte drepturi reale		Referințe
/		
Act Normativ nr. LEGEA 7, din 13/03/1996 emis de GUVERNUL ROMANIEI;		
B1	Intabulare, drept de PROPRIETATE, dobandit prin Lege, cota actuala 1/1, cota initiala 1/1 1) RESCEANU VICTORIA	A1.3
83158 / 31/05/2017		
Act Notarial nr. CONTRACT DE VANZARE NR. 752, din 30/05/2017 emis de DRAGANCEA OFELIA;		
B2	Intabulare, drept de PROPRIETATE, dobandit prin Conventie, cota actuala 1/1, cota initiala 1/1 1) RESCEANU VICTORIA	A1, A1.1, A1.2
263300 / 01/11/2021		
Act Notarial nr. CONTRACT DE COMODAT AUT NR 4172, din 01/11/2021 emis de NP SOROP ALEXANDRU OLIVIU;		
B3	Se notează împrumutul de folosință cu titlu gratuit (comodatul) asupra unei camere de locuit din constructia C 1 din imobilul de sub A 1.1 (camera evidentiata aproximativ conform schita anexa) pe o perioada de 11 ani incepand cu data de 01.11.2021, în favoarea comodatului 1) CATGOLD FACTORY SRL, CIF:999999999999	A1.1

C. Partea III. SARCINI .

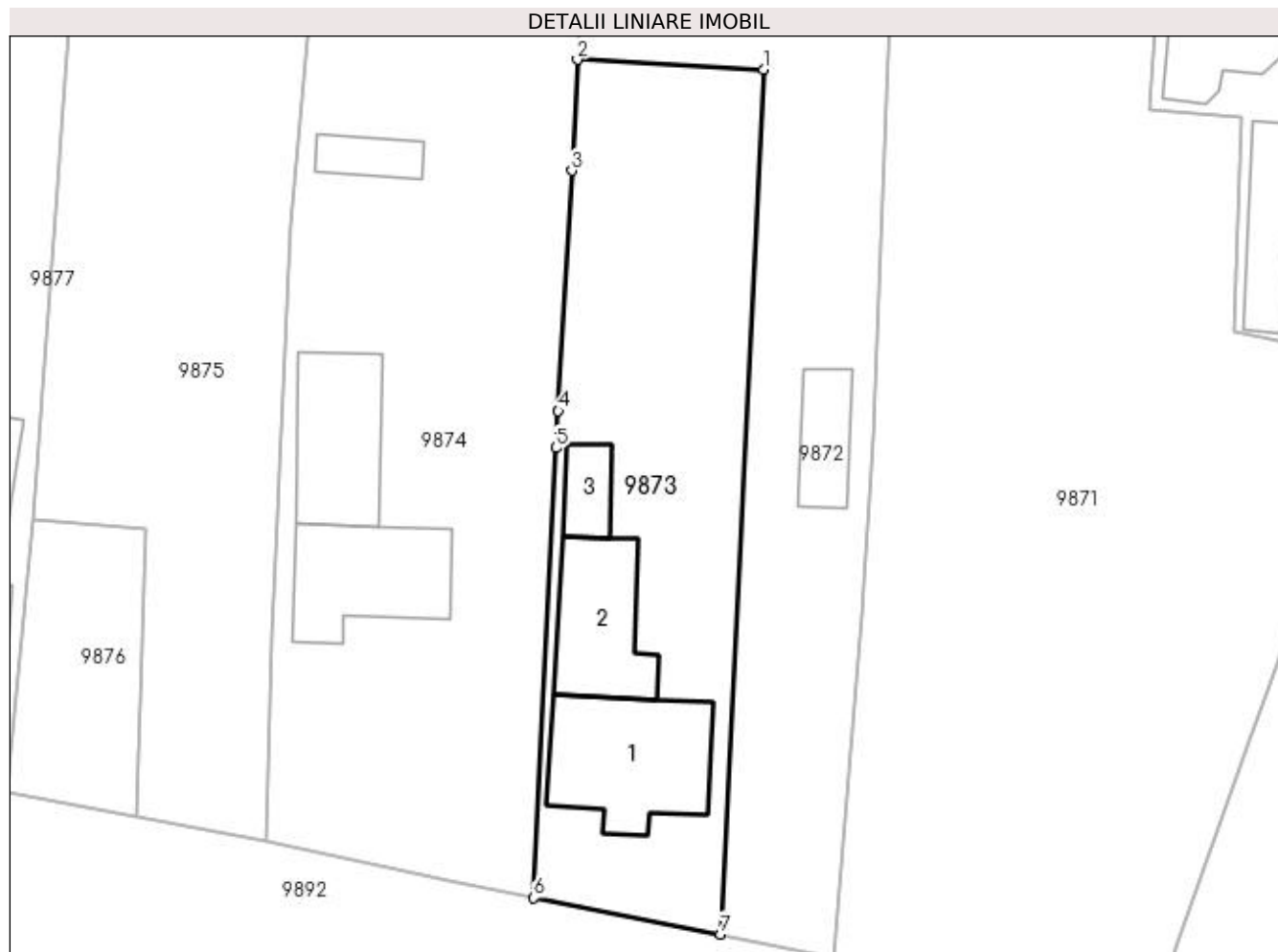
Inscrieri privind dezmembramintele dreptului de proprietate, drepturi reale de garanție și sarcini	Referințe
NU SUNT	

Anexa Nr. 1 La Partea I

Teren

Nr cadastral	Suprafața (mp)*	Observații / Referințe
32063	Din acte: 900 Masurata: 916	

* Suprafața este determinată în planul de proiecție Stereo 70.



Date referitoare la teren

Crt	Categorie folosință	Intra vilan	Suprafața (mp)	Tarla	Parcelă	Nr. topo	Observații / Referințe
1	curți constructii	DA	916	14	315	-	

Date referitoare la construcții

Crt	Număr	Destinație construcție	Supraf. (mp)	Situație juridică	Observații / Referințe
A1.1		construcții de locuințe	110	Cu acte	Nr. niveluri:1; S. construita la sol:110 mp; locuinta din 1978 construita din caramida acoperita cu tabla, compusa din 3 camere
A1.2		construcții anexa	76	Cu acte	Nr. niveluri:1; S. construita la sol:76 mp; anexa din 1978 construita din caramida acoperita cu tabla, compusa din 2 camere
A1.3		construcții anexa	25	Cu acte	Nr. niveluri:1; S. construita la sol:25 mp; ANEXA

Lungime Segmente

1) Valorile lungimilor segmentelor sunt obținute din proiecție în plan.

Punct început	X / Y	Punct sfârșit	X / Y	Lungime segment (** (m)
1	427.609,602 295.511,147	2	427.595,532 295.511,875	14.089

Punct început	X / Y	Punct sfârșit	X / Y	Lungime segment (** (m)
2	427.595,532 295.511,875	3	427.595,105 295.503,48	8.406
3	427.595,105 295.503,48	4	427.594,073 295.485,318	18.191
4	427.594,073 295.485,318	5	427.593,907 295.482,533	2.79
5	427.593,907 295.482,533	6	427.592,223 295.448,506	34.069
6	427.592,223 295.448,506	7	427.606,364 295.445,766	14.404
7	427.606,364 295.445,766	1	427.609,602 295.511,147	65.461

** Lungimile segmentelor sunt determinate în planul de proiecție Stereo 70 și sunt rotunjite la 1 milimetru.

*** Distanța dintre puncte este formată din segmente cumulate ce sunt mai mici decât valoarea 1 milimetru.

**DATE DESPRE IMOBILUL NR. 9874**

Oficiul de Cadastru și Publicitate Imobiliară DOLJ
 Biroul de Cadastru și Publicitate Imobiliară Craiova

A. Partea I. Descrierea imobilului

TEREN Intravilan

Adresa: Loc. Zanoaga, Nr. 336, Jud. Dolj, T14, P314,314/1

Nr. Crt	Nr cadastral Nr. topografic	Suprafața* (mp)	Observații / Referințe
A1	33493	Din acte: 2.000 Masurata: 2.054	Sector cadastral:20 Teren imprejmuit;

Construcții

Crt	Nr cadastral Nr. topografic	Adresa	Observații / Referințe
A1.1		Loc. Zanoaga, Nr. 336, Jud. Dolj, T14, P314,314/1	Nr. niveluri:1; S. construita la sol:89 mp; Construita in 1973 din caramida,acoperita cu tabla,compusa din 4 camere,2 holuri si veranda.
A1.2		Loc. Zanoaga, Nr. 336, Jud. Dolj, T14, P314,314/1	Nr. niveluri:1; S. construita la sol:83 mp; Construita in 1991 din caramida,acoperita cu tabla,compusa din 3 incaperi si veranda.

B. Partea II. Proprietari și acte

Inscrieri privitoare la dreptul de proprietate și alte drepturi reale		Referințe
52961 / 02/03/2018		
Act Notarial nr. ACT DE PARTAJ VOLUNTAR AUT NR. 823, din 23/05/2016 emis de NP GAGEATU ILIE (ACT ADMINISTRATIV NR TDP NR. 3063 DIN 17.11.2004, EMIS DE COMISIA JUDETEANA DOLJ;ACT ADMINISTRATIV NR CNS NR. 4197 DIN 27.06.2016, EMIS DE PRIMARIA LEU;ACT ADMINISTRATIV NR CERTIFICAT DE ATESTARE FISCALA NR. 4198 DIN 27.06.2016, EMIS DE PRIMARIA LEU;ACT NOTARIAL NR CM NR. 1994 DIN 16.06.1975, EMIS DE NOTARIATUL DE STAT JUDETEAN DOLJ;ACT NOTARIAL NR CM NR. 51 DIN 23.05.2016, EMIS DE NP GAGEATU ILIE);		
B1	Intabulare, drept de PROPRIETATE, dobandit prin lesire Din Indiviziune, cota actuala 1/1, cota initiala 1/1 1) BARBU PETRE	A1, A1.1, A1.2

C. Partea III. SARCINI .

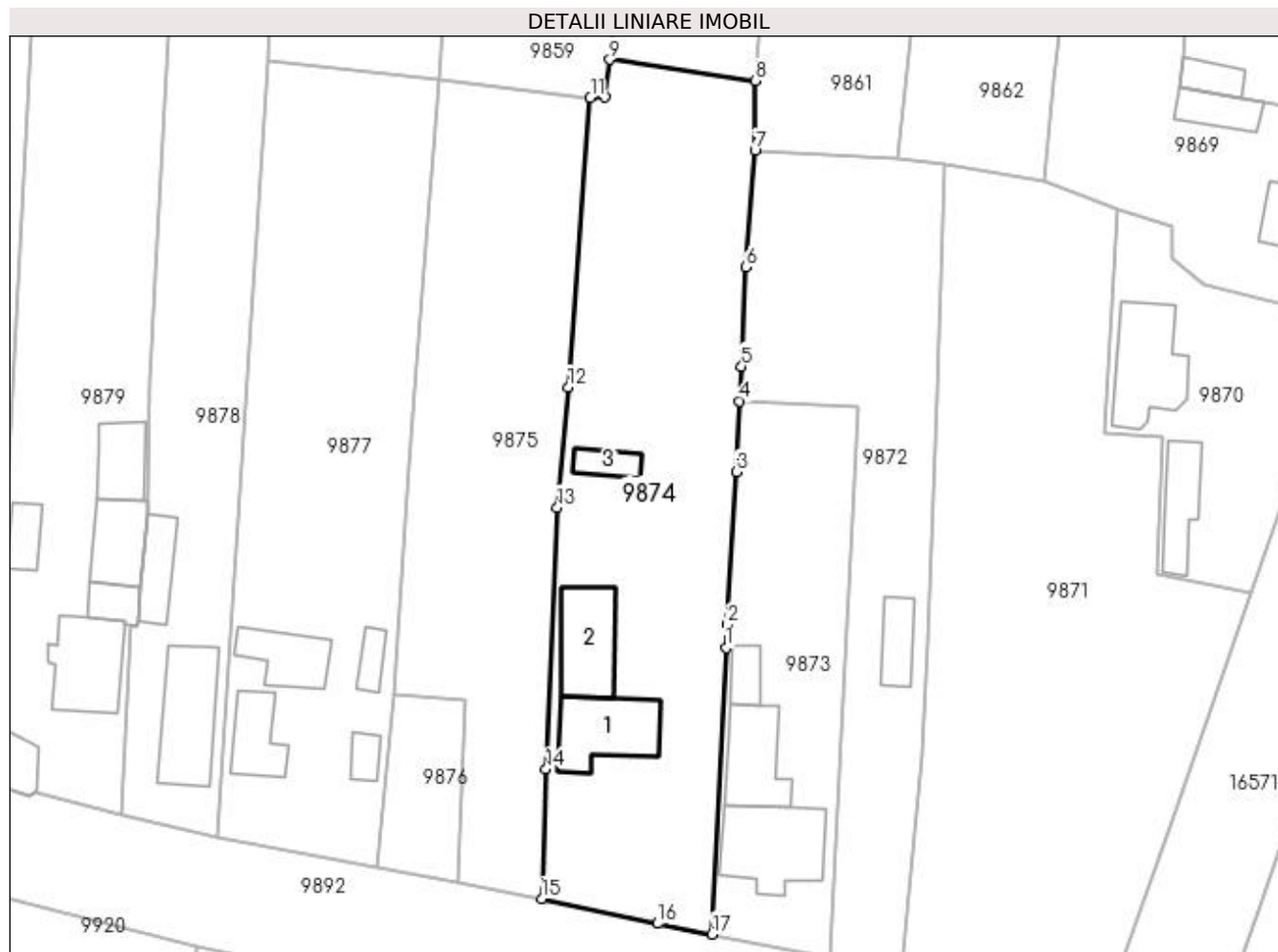
Inscrieri privind dezmembramintele dreptului de proprietate, drepturi reale de garanție și sarcini	Referințe
NU SUNT	

Anexa Nr. 1 La Partea I

Teren

Nr cadastral	Suprafața (mp)*	Observații / Referințe
33493	Din acte: 2.000 Masurata: 2.054	

* Suprafața este determinată în planul de proiecție Stereo 70.



Date referitoare la teren

Crt	Categorie folosință	Intra vilan	Suprafața (mp)	Tarla	Parcelă	Nr. topo	Observații / Referințe
1	curți constructii	DA	1.279	14	314	-	
2	vie	DA	775	14	314/1	-	

Date referitoare la construcții

Crt	Număr	Destinație construcție	Supraf. (mp)	Situație juridică	Observații / Referințe
A1.1		construcții de locuințe	89	Cu acte	Nr. niveluri:1; S. construita la sol:89 mp; Construita in 1973 din caramida,acoperita cu tabla,compusa din 4 camere,2 holuri si veranda.
A1.2		construcții anexa	83	Cu acte	Nr. niveluri:1; S. construita la sol:83 mp; Construita in 1991 din caramida,acoperita cu tabla,compusa din 3 incaperi si veranda.
A1.3		construcții anexa	24	Fara acte	Nr. niveluri:1; S. construita la sol:24 mp; Grajd din caramida,acoperit cu tabla.

Lungime Segmente

1) Valorile lungimilor segmentelor sunt obținute din proiecție în plan.

Punct început	X / Y	Punct sfârșit	X / Y	Lungime segment (** (m)
1	427.593,907 295.482,533	2	427.594,073 295.485,318	2.79
2	427.594,073 295.485,318	3	427.595,105 295.503,48	18.191
3	427.595,105 295.503,48	4	427.595,532 295.511,875	8.406
4	427.595,532 295.511,875	5	427.595,742 295.516,011	4.141
5	427.595,742 295.516,011	6	427.596,231 295.527,83	11.829
6	427.596,231 295.527,83	7	427.597,343 295.541,658	13.873
7	427.597,343 295.541,658	8	427.597,393 295.549,964	8.306
8	427.597,393 295.549,964	9	427.580,069 295.552,458	17.503
9	427.580,069 295.552,458	10	427.579,528 295.547,997	4.494
10	427.579,528 295.547,997	11	427.577,767 295.547,896	1.764
11	427.577,767 295.547,896	12	427.575,149 295.513,553	34.442
12	427.575,149 295.513,553	13	427.573,833 295.499,245	14.369
13	427.573,833 295.499,245	14	427.572,491 295.468,142	31.132
14	427.572,491 295.468,142	15	427.572,01 295.452,745	15.405
15	427.572,01 295.452,745	16	427.585,764 295.449,78	14.07
16	427.585,764 295.449,78	17	427.592,223 295.448,506	6.583
17	427.592,223 295.448,506	1	427.593,907 295.482,533	34.069

** Lungimile segmentelor sunt determinate în planul de proiecție Stereo 70 și sunt rotunjite la 1 milimetru.

*** Distanța dintre puncte este formată din segmente cumulate ce sunt mai mici decât valoarea 1 milimetru.

**DATE DESPRE IMOBILUL NR. 9875**

Oficiul de Cadastru și Publicitate Imobiliară DOLJ
Biroul de Cadastru și Publicitate Imobiliară Craiova

A. Partea I. Descrierea imobilului

TEREN Intravilan

Adresa: Loc. Zanoaga, Nr. 337, Jud. Dolj, T14, P313/1

Nr. Crt	Nr cadastral Nr. topografic	Suprafața* (mp)	Observații / Referințe
A1	33092	Din acte: 1.500 Masurata: 1.540	Sector cadastral:20 Teren imprejmuit;

B. Partea II. Proprietari și acte

Inscrieri privitoare la dreptul de proprietate și alte drepturi reale		Referințe
221056 / 09/09/2021		
Act Notarial nr. CONTRACT DE DONATIE NR 214, din 08/09/2021 emis de LUNGU RALUCA-VIVIANA;		
B1	Intabulare, drept de PROPRIETATE, dobandit prin Conventie, cota actuala 1/1, cota initiala 1/1 1) TĂNASE ALINA-STELA	A1

C. Partea III. SARCINI .

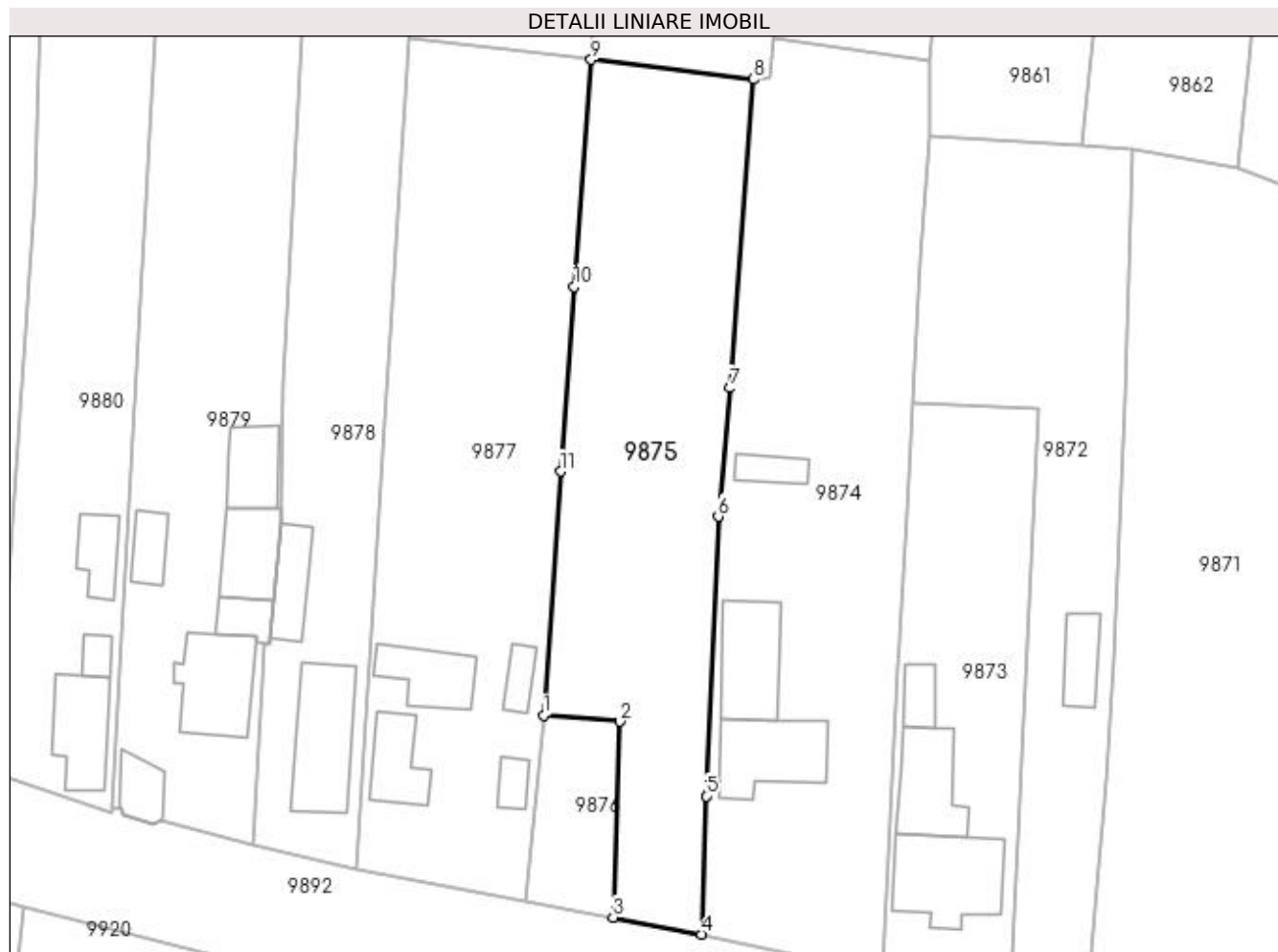
Inscrieri privind dezmembramintele dreptului de proprietate, drepturi reale de garanție și sarcini	Referințe
NU SUNT	

Anexa Nr. 1 La Partea I

Teren

Nr cadastral	Suprafața (mp)*	Observații / Referințe
33092	Din acte: 1.500 Masurata: 1.540	

* Suprafața este determinată în planul de proiecție Stereo 70.



Date referitoare la teren

Crt	Categorie folosință	Intra vilan	Suprafața (mp)	Tarla	Parcelă	Nr. topo	Observații / Referințe
1	arabil	DA	1.540	14	313/1	-	

Lungime Segmente

1) Valorile lungimilor segmentelor sunt obținute din proiecție în plan.

Punct început	X / Y	Punct sfârșit	X / Y	Lungime segment (** (m)
1	427.554,414 295.477,113	2	427.562,902 295.476,426	8.516
2	427.562,902 295.476,426	3	427.562,13 295.454,61	21.83
3	427.562,13 295.454,61	4	427.572,01 295.452,745	10.054
4	427.572,01 295.452,745	5	427.572,491 295.468,142	15.405
5	427.572,491 295.468,142	6	427.573,833 295.499,245	31.132

Punct început	X / Y	Punct sfârșit	X / Y	Lungime segment (** (m)
6	427.573,833 295.499,245	7	427.575,149 295.513,553	14.369
7	427.575,149 295.513,553	8	427.577,767 295.547,896	34.442
8	427.577,767 295.547,896	9	427.559,696 295.550,084	18.203
9	427.559,696 295.550,084	10	427.557,824 295.524,813	25.341
10	427.557,824 295.524,813	11	427.556,301 295.504,249	20.62
11	427.556,301 295.504,249	1	427.554,414 295.477,113	27.202

** Lungimile segmentelor sunt determinate în planul de proiecție Stereo 70 și sunt rotunjite la 1 milimetru.

*** Distanța dintre puncte este formată din segmente cumulate ce sunt mai mici decât valoarea 1 milimetru.

**DATE DESPRE IMOBILUL NR. 9876**

Oficiul de Cadastru și Publicitate Imobiliară DOLJ
 Biroul de Cadastru și Publicitate Imobiliară Craiova

A. Partea I. Descrierea imobilului

TEREN Intravilan

Adresa: Loc. Zanoaga, Nr. 338, Jud. Dolj, T14, P313 313/1

Nr. Crt	Nr cadastral Nr. topografic	Suprafața* (mp)	Observații / Referințe
A1		Din acte: 1.700 Masurata: 195	Sector cadastral:20 Teren neimprejmuit;

B. Partea II. Proprietari și acte

Inscrieri privitoare la dreptul de proprietate și alte drepturi reale		Referințe
/		
Act Administrativ nr. TDP 554-58836, din 26/10/1995 emis de CONSILIUL JUDETEAN DOLJ;		
B1	Intabulare, drept de PROPRIETATE, dobandit prin Reconstituire, cota actuala 1/1, cota initiala 1/1 1) PAPUC CONSTANTIN, LIPSĂ CNP	A1

C. Partea III. SARCINI .

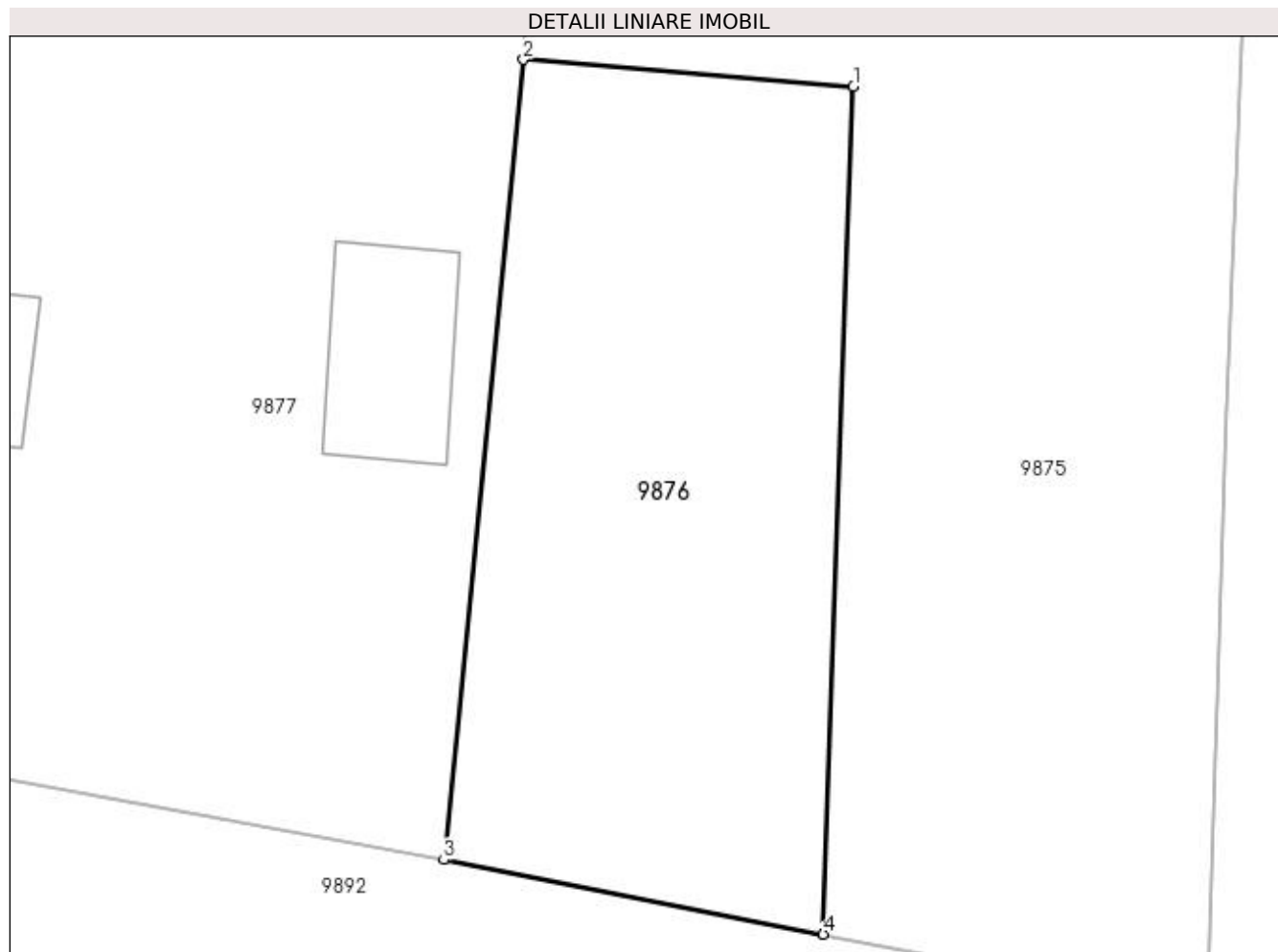
Inscrieri privind dezmembramintele dreptului de proprietate, drepturi reale de garanție și sarcini	Referințe
NU SUNT	

Anexa Nr. 1 La Partea I

Teren

Nr cadastral	Suprafața (mp)*	Observații / Referințe
	Din acte: 1.700 Masurata: 195	

* Suprafața este determinată în planul de proiecție Stereo 70.



Date referitoare la teren

Crt	Categorie folosință	Intra vilan	Suprafața (mp)	Tarla	Parcelă	Nr. topo	Observații / Referințe
1	arabil	DA	195	14	313 313/1	-	

Lungime Segmente

1) Valorile lungimilor segmentelor sunt obținute din proiecție în plan.

Punct început	X / Y	Punct sfârșit	X / Y	Lungime segment (** (m)
1	427.562,902 295.476,426	2	427.554,414 295.477,113	8.516
2	427.554,414 295.477,113	3	427.552,366 295.456,526	20.689
3	427.552,366 295.456,526	4	427.562,13 295.454,61	9.95
4	427.562,13 295.454,61	1	427.562,902 295.476,426	21.83

**** Lungimile segmentelor sunt determinate în planul de proiecție Stereo 70 și sunt rotunjite la 1 milimetru.**

***** Distanța dintre puncte este formată din segmente cumulate ce sunt mai mici decât valoarea 1 milimetru.**

**DATE DESPRE IMOBILUL NR. 9877**

Oficiul de Cadastru și Publicitate Imobiliară DOLJ
Biroul de Cadastru și Publicitate Imobiliară Craiova

A. Partea I. Descrierea imobilului

TEREN Intravilan

Adresa: Loc. Zanoaga, Nr. 339, Jud. Dolj, T14, P312, 312/1

Nr. Crt	Nr cadastral Nr. topografic	Suprafața* (mp)	Observații / Referințe
A1		Din acte: 1.800 Masurata: 1.852	Sector cadastral:20 Teren imprejmuit;

Construcții

Crt	Nr cadastral Nr. topografic	Adresa	Observații / Referințe
A1.1		Loc. Zanoaga, Jud. Dolj	Nr. niveluri:1; S. construita la sol:52 mp; CONSTRUITA DIN CARAMIDA, ACOPERITA CU TABLA
A1.2		Loc. Zanoaga, Jud. Dolj	Nr. niveluri:1; S. construita la sol:58 mp; ANEXA
A1.3		Loc. Zanoaga, Jud. Dolj	Nr. niveluri:1; S. construita la sol:18 mp; ANEXA
A1.4		Loc. Zanoaga, Jud. Dolj	Nr. niveluri:1; S. construita la sol:20 mp; ANEXA

B. Partea II. Proprietari și acte

Inscrieri privitoare la dreptul de proprietate și alte drepturi reale		Referințe
/		
Act Administrativ nr. TDP 695-48675, din 31/01/1996 emis de COMISIA JUDETEANA DOLJ;		
B1	Intabulare, drept de PROPRIETATE, dobandit prin Reconstituire, cota actuala 1/1, cota initiala 1/1 1) NEAGOE IOANA, LIPSĂ CNP	A1
Act Normativ nr. LEGEA 7, din 13/03/1996 emis de GUVERNUL ROMANIEI;		
B2	Intabulare, drept de PROPRIETATE, dobandit prin Lege, cota actuala 1/1, cota initiala 1/1 1) NEAGOE IOANA, LIPSĂ CNP	A1.1, A1.2, A1.3, A1.4

C. Partea III. SARCINI .

Inscrieri privind dezmembramintele dreptului de proprietate, drepturi reale de garanție și sarcini	Referințe
NU SUNT	

Anexa Nr. 1 La Partea I

Teren

Nr cadastral	Suprafața (mp)*	Observații / Referințe
	Din acte: 1.800 Masurata: 1.852	

* Suprafața este determinată în planul de proiecție Stereo 70.



Date referitoare la teren

Crt	Categorie folosință	Intra vilan	Suprafața (mp)	Tarla	Parcelă	Nr. topo	Observații / Referințe
1	curți construcții	DA	772	14	312	-	
2	arabil	DA	1.080	14	312/1	-	

Date referitoare la construcții

Crt	Număr	Destinație construcție	Supraf. (mp)	Situație juridică	Observații / Referințe
A1.1		construcții de locuințe	52	Cu acte	Nr. niveluri:1; S. construita la sol:52 mp; CONSTRUITA DIN CARAMIDA, ACOPERITA CU TABLA
A1.2		construcții anexa	58	Cu acte	Nr. niveluri:1; S. construita la sol:58 mp; ANEXA
A1.3		construcții anexa	18	Cu acte	Nr. niveluri:1; S. construita la sol:18 mp; ANEXA
A1.4		construcții anexa	20	Cu acte	Nr. niveluri:1; S. construita la sol:20 mp; ANEXA

Lungime Segmente

1) Valorile lungimilor segmentelor sunt obținute din proiecție în plan.

Punct început	X / Y	Punct sfârșit	X / Y	Lungime segment (** (m))

Punct început	X / Y	Punct sfârșit	X / Y	Lungime segment (** (m)
1	427.554,414 295.477,113	2	427.556,301 295.504,249	27.202
2	427.556,301 295.504,249	3	427.557,824 295.524,813	20.62
3	427.557,824 295.524,813	4	427.559,696 295.550,084	25.341
4	427.559,696 295.550,084	5	427.539,485 295.552,385	20.342
5	427.539,485 295.552,385	6	427.533,535 295.459,973	92.603
6	427.533,535 295.459,973	7	427.552,366 295.456,526	19.144
7	427.552,366 295.456,526	1	427.554,414 295.477,113	20.689

** Lungimile segmentelor sunt determinate în planul de proiecție Stereo 70 și sunt rotunjite la 1 milimetru.

*** Distanța dintre puncte este formată din segmente cumulate ce sunt mai mici decât valoarea 1 milimetru.

**DATE DESPRE IMOBILUL NR. 9878**

Oficiul de Cadastru și Publicitate Imobiliară DOLJ
Biroul de Cadastru și Publicitate Imobiliară Craiova

A. Partea I. Descrierea imobilului

TEREN Intravilan

Adresa: Loc. Zanoaga, Nr. 340, Jud. Dolj, T14, P311, 311/1 311/2

Nr. Crt	Nr cadastral Nr. topografic	Suprafața* (mp)	Observații / Referințe
A1		Din acte: 1.300 Masurata: 1.354	Sector cadastral:20 Teren imprejmuit;

Construcții

Crt	Nr cadastral Nr. topografic	Adresa	Observații / Referințe
A1.1		Loc. Zanoaga, Jud. Dolj	Nr. niveluri:1; S. construita la sol:101 mp; CONSTRUITA DIN CARAMIDA, ACOPERITA CU TABLA
A1.2		Loc. Zanoaga, Jud. Dolj	Nr. niveluri:1; S. construita la sol:45 mp; ANEXA

B. Partea II. Proprietari și acte

Inscrieri privitoare la dreptul de proprietate și alte drepturi reale	Referințe
/	
Act Administrativ nr. TDP 696-48675, din 31/01/1996 emis de CONSILIUL JUDETEAN DOLJ (CERTIFICAT DE DECES SERIA DC, NR. 774940);	
B1	A1
Intabulare, drept de PROPRIETATE, dobandit prin Reconstituire, cota actuala 1/1, cota initiala 1/1 1) COMBEI FLOREA , LIPSĂ CNP DEFUNCT:Da	
Act Normativ nr. LEGEA 7, din 13/03/1996 emis de GUVERNUL ROMANIEI;	
B2	A1.1, A1.2
Intabulare, drept de PROPRIETATE, dobandit prin Lege, cota actuala 1/1, cota initiala 1/1 1) COMBEI FLOREA , LIPSĂ CNP DEFUNCT:Da	

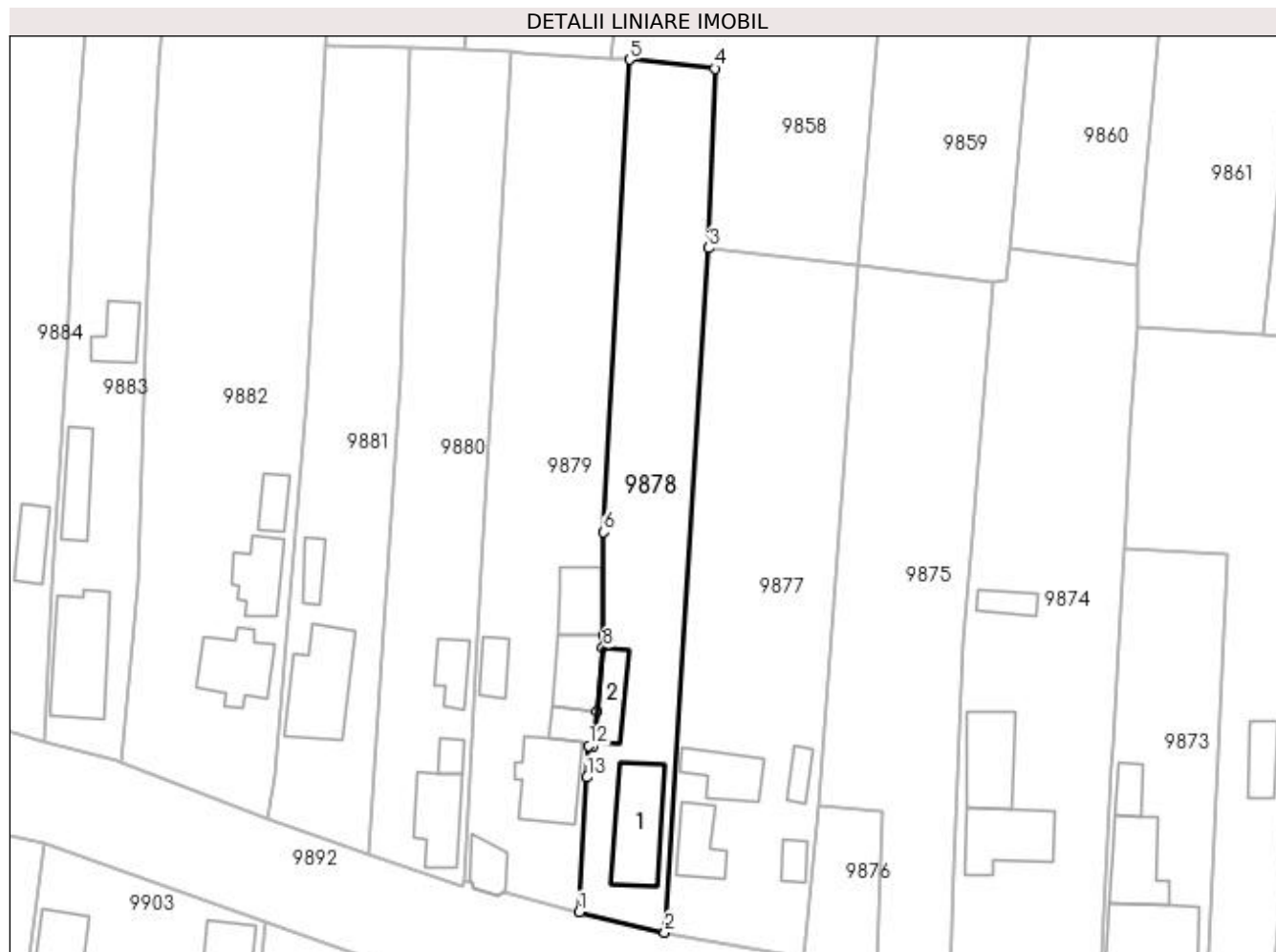
C. Partea III. SARCINI .

Inscrieri privind dezmembramintele dreptului de proprietate, drepturi reale de garanție și sarcini	Referințe
NU SUNT	

Anexa Nr. 1 La Partea I**Teren**

Nr cadastral	Suprafața (mp)*	Observații / Referințe
	Din acte: 1.300 Masurata: 1.354	

* Suprafața este determinată în planul de proiecție Stereo 70.

**Date referitoare la teren**

Crt	Categorie folosință	Intra vilan	Suprafața (mp)	Tarla	Parcelă	Nr. topo	Observații / Referințe
1	curți constructii	DA	504	14	311	-	
2	arabil	DA	850	14	311/1 311/2	-	

Date referitoare la construcții

Crt	Număr	Destinație construcție	Supraf. (mp)	Situație juridică	Observații / Referințe
A1.1		construcții de locuințe	101	Cu acte	Nr. niveluri:1; S. construita la sol:101 mp; CONSTRUITA DIN CARAMIDA, ACOPERITA CU TABLA
A1.2		construcții anexa	45	Cu acte	Nr. niveluri:1; S. construita la sol:45 mp; ANEXA

Lungime Segmente

1) Valorile lungimilor segmentelor sunt obținute din proiecție în plan.

Punct început	X / Y	Punct sfârșit	X / Y	Lungime segment (** (m)
1	427.521,976 295.462,712	2	427.533,535 295.459,973	11.879

Punct început	X / Y	Punct sfârșit	X / Y	Lungime segment (** (m)
2	427.533,535 295.459,973	3	427.539,485 295.552,385	92.603
3	427.539,485 295.552,385	4	427.540,286 295.576,605	24.233
4	427.540,286 295.576,605	5	427.528,772 295.577,817	11.578
5	427.528,772 295.577,817	6	427.525,297 295.514,013	63.898
6	427.525,297 295.514,013	7	427.525,179 295.500,121	13.893
7	427.525,179 295.500,121	8	427.525,164 295.498,411	1.71
8	427.525,164 295.498,411	9	427.524,355 295.489,847	8.602
9	427.524,355 295.489,847	10	427.523,976 295.485,712	4.152
10	427.523,976 295.485,712	11	427.523,909 295.485,116	0.6
11	427.523,909 295.485,116	12	427.523,256 295.485,19	0.657
12	427.523,256 295.485,19	13	427.523,015 295.480,91	4.287
13	427.523,015 295.480,91	1	427.521,976 295.462,712	18.228

** Lungimile segmentelor sunt determinate în planul de proiecție Stereo 70 și sunt rotunjite la 1 milimetru.

*** Distanța dintre puncte este formată din segmente cumulate ce sunt mai mici decât valoarea 1 milimetru.

**DATE DESPRE IMOBILUL NR. 9879**

Oficiul de Cadastru și Publicitate Imobiliară DOLJ
Biroul de Cadastru și Publicitate Imobiliară Craiova

A. Partea I. Descrierea imobilului

TEREN Intravilan

Adresa: Loc. Zanoaga, Nr. 341, Jud. Dolj, T14, P310 310/1, 310

Nr. Crt	Nr cadastral Nr. topografic	Suprafața* (mp)	Observații / Referințe
A1		Din acte: 1.883 Masurata: 1.848	Sector cadastral:20 Teren neimprijmit;

Construcții

Crt	Nr cadastral Nr. topografic	Adresa	Observații / Referințe
A1.1		Loc. Zanoaga, Jud. Dolj	Nr. niveluri:2; S. construita la sol:89 mp; CONSTRUITA DIN CARAMIDA, ACOPERITA CU TABLA
A1.2		Loc. Zanoaga, Jud. Dolj	Nr. niveluri:1; S. construita la sol:26 mp; ANEXA
A1.3		Loc. Zanoaga, Jud. Dolj	Nr. niveluri:1; S. construita la sol:62 mp; ANEXA
A1.4		Loc. Zanoaga, Jud. Dolj	Nr. niveluri:1; S. construita la sol:51 mp; ANEXA
A1.5		Loc. Zanoaga, Jud. Dolj	Nr. niveluri:1; S. construita la sol:28 mp; ANEXA
A1.6		Loc. Zanoaga, Jud. Dolj	Nr. niveluri:1; S. construita la sol:32 mp; ANEXA

B. Partea II. Proprietari și acte

Inscrieri privitoare la dreptul de proprietate și alte drepturi reale	Referințe
/	
Act Administrativ nr. TDP 699-48675, din 02/02/1996 emis de CONSILIUL JUDETEAN DOLJ;	
B1	A1
Intabulare, drept de PROPRIETATE, dobandit prin Reconstituire, cota actuala 1/1, cota initiala 1/1 1) COMBEI ION, LIPSĂ CNP	
Act Normativ nr. LEGEA 7, din 13/03/1996 emis de GUVERNUL ROMANIEI;	
B2	A1.1, A1.2, A1.3, A1.4, A1.5, A1.6
Intabulare, drept de PROPRIETATE, dobandit prin Lege, cota actuala 1/1, cota initiala 1/1 1) COMBEI ION, LIPSĂ CNP	

C. Partea III. SARCINI .

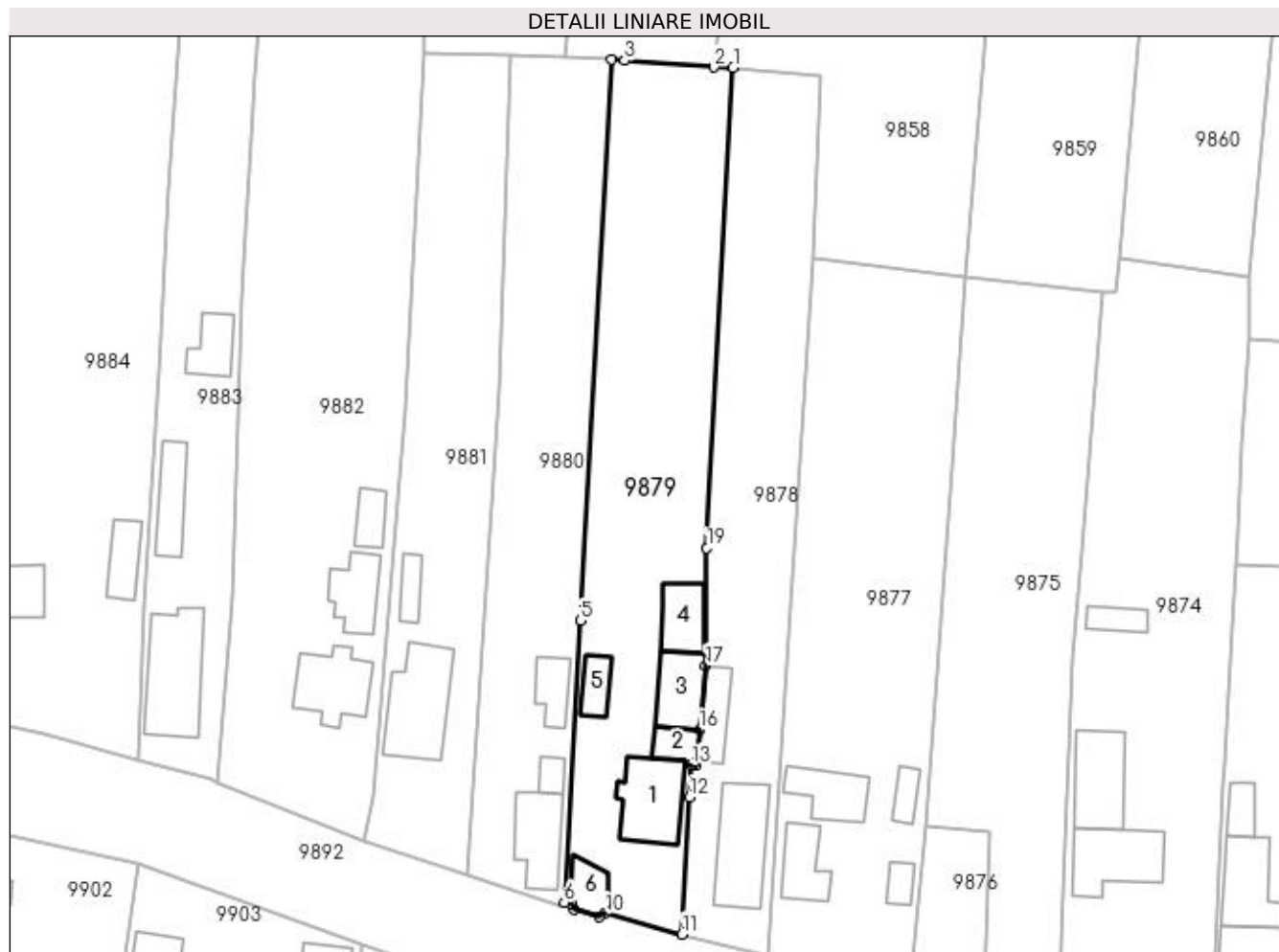
Inscrieri privind dezmembramintele dreptului de proprietate, drepturi reale de garanție și sarcini	Referințe
NU SUNT	

Anexa Nr. 1 La Partea I

Teren

Nr cadastral	Suprafața (mp)*	Observații / Referințe
	Din acte: 1.883	
	Masurata: 1.848	

* Suprafața este determinată în planul de proiecție Stereo 70.



Date referitoare la teren

Crt	Categorie folosință	Intra vilan	Suprafața (mp)	Tarla	Parcelă	Nr. topo	Observații / Referințe
1	curți constructii	DA	688	14	310 310/1	-	
2	arabil	DA	1.160	14	310	-	

Date referitoare la construcții

Crt	Număr	Destinație construcție	Supraf. (mp)	Situație juridică	Observații / Referințe
A1.1		construcții de locuințe	89	Cu acte	Nr. niveluri:2; S. construită la sol:89 mp; CONSTRUITA DIN CARAMIDA, ACOPERITA CU TABLA
A1.2		construcții anexa	26	Cu acte	Nr. niveluri:1; S. construită la sol:26 mp; ANEXA
A1.3		construcții anexa	62	Cu acte	Nr. niveluri:1; S. construită la sol:62 mp; ANEXA
A1.4		construcții anexa	51	Cu acte	Nr. niveluri:1; S. construită la sol:51 mp; ANEXA
A1.5		construcții anexa	28	Cu acte	Nr. niveluri:1; S. construită la sol:28 mp; ANEXA
A1.6		construcții anexa	32	Cu acte	Nr. niveluri:1; S. construită la sol:32 mp; ANEXA

Lungime Segmente

1) Valorile lungimilor segmentelor sunt obținute din proiecție în plan.

Punct început	X / Y	Punct sfârșit	X / Y	Lungime segment (** (m)
1	427.528,772 295.577,817	2	427.526,229 295.577,878	2.544
2	427.526,229 295.577,878	3	427.514,362 295.578,744	11.898
3	427.514,362 295.578,744	4	427.512,645 295.578,862	1.722
4	427.512,645 295.578,862	5	427.508,528 295.504,366	74.61
5	427.508,528 295.504,366	6	427.506,353 295.466,961	37.468
6	427.506,353 295.466,961	7	427.507,349 295.466,705	1.028
7	427.507,349 295.466,705	8	427.507,621 295.466,039	0.72
8	427.507,621 295.466,039	9	427.511,001 295.465,049	3.522
9	427.511,001 295.465,049	10	427.511,814 295.465,486	0.924
10	427.511,814 295.465,486	11	427.521,976 295.462,712	10.533
11	427.521,976 295.462,712	12	427.523,015 295.480,91	18.228
12	427.523,015 295.480,91	13	427.523,256 295.485,19	4.287
13	427.523,256 295.485,19	14	427.523,909 295.485,116	0.657
14	427.523,909 295.485,116	15	427.523,976 295.485,712	0.6
15	427.523,976 295.485,712	16	427.524,355 295.489,847	4.152
16	427.524,355 295.489,847	17	427.525,164 295.498,411	8.602
17	427.525,164 295.498,411	18	427.525,179 295.500,121	1.71
18	427.525,179 295.500,121	19	427.525,297 295.514,013	13.893
19	427.525,297 295.514,013	1	427.528,772 295.577,817	63.898

** Lungimile segmentelor sunt determinate în planul de proiecție Stereo 70 și sunt rotunjite la 1 milimetru.

*** Distanța dintre puncte este formată din segmente cumulate ce sunt mai mici decât valoarea 1 milimetru.

**DATE DESPRE IMOBILUL NR. 9880**

Oficiul de Cadastru și Publicitate Imobiliară DOLJ
Biroul de Cadastru și Publicitate Imobiliară Craiova

A. Partea I. Descrierea imobilului

TEREN Intravilan

Adresa: Loc. Zanoaga, Nr. 342, Jud. Dolj, T14, P309, 309/1, 309/2

Nr. Crt	Nr cadastral Nr. topografic	Suprafața* (mp)	Observații / Referințe
A1		Din acte: 2.800 Masurata: 1.430	Sector cadastral:20 Teren imprejmuit;

Construcții

Crt	Nr cadastral Nr. topografic	Adresa	Observații / Referințe
A1.1		Loc. Zanoaga, Jud. Dolj	Nr. niveluri:1; S. construita la sol:71 mp; CONSTRUITA DIN CARAMIDA, ACOPERITA CU TABLA
A1.2		Loc. Zanoaga, Jud. Dolj	Nr. niveluri:1; S. construita la sol:15 mp; ANEXA
A1.3		Loc. Zanoaga, Jud. Dolj	Nr. niveluri:1; S. construita la sol:35 mp; ANEXA

B. Partea II. Proprietari și acte

Inscrieri privitoare la dreptul de proprietate și alte drepturi reale	Referințe
/	
Act Notarial nr. APV AUT NR 979, din 19/03/2019 emis de BNP GASPAR MONICA-ORTANSA;	
B1	A1
Intabulare, drept de PROPRIETATE, dobandit prin lesire Din Indiviziune, cota actuala 1/1, cota initiala 1/1 1) COMBII ELENA	
Act Normativ nr. LEGEA 7, din 13/03/1996 emis de GUVERNUL ROMANIEI;	
B2	A1.1, A1.2, A1.3
Intabulare, drept de PROPRIETATE, dobandit prin Lege, cota actuala 1/1, cota initiala 1/1 1) COMBII ELENA	

C. Partea III. SARCINI .

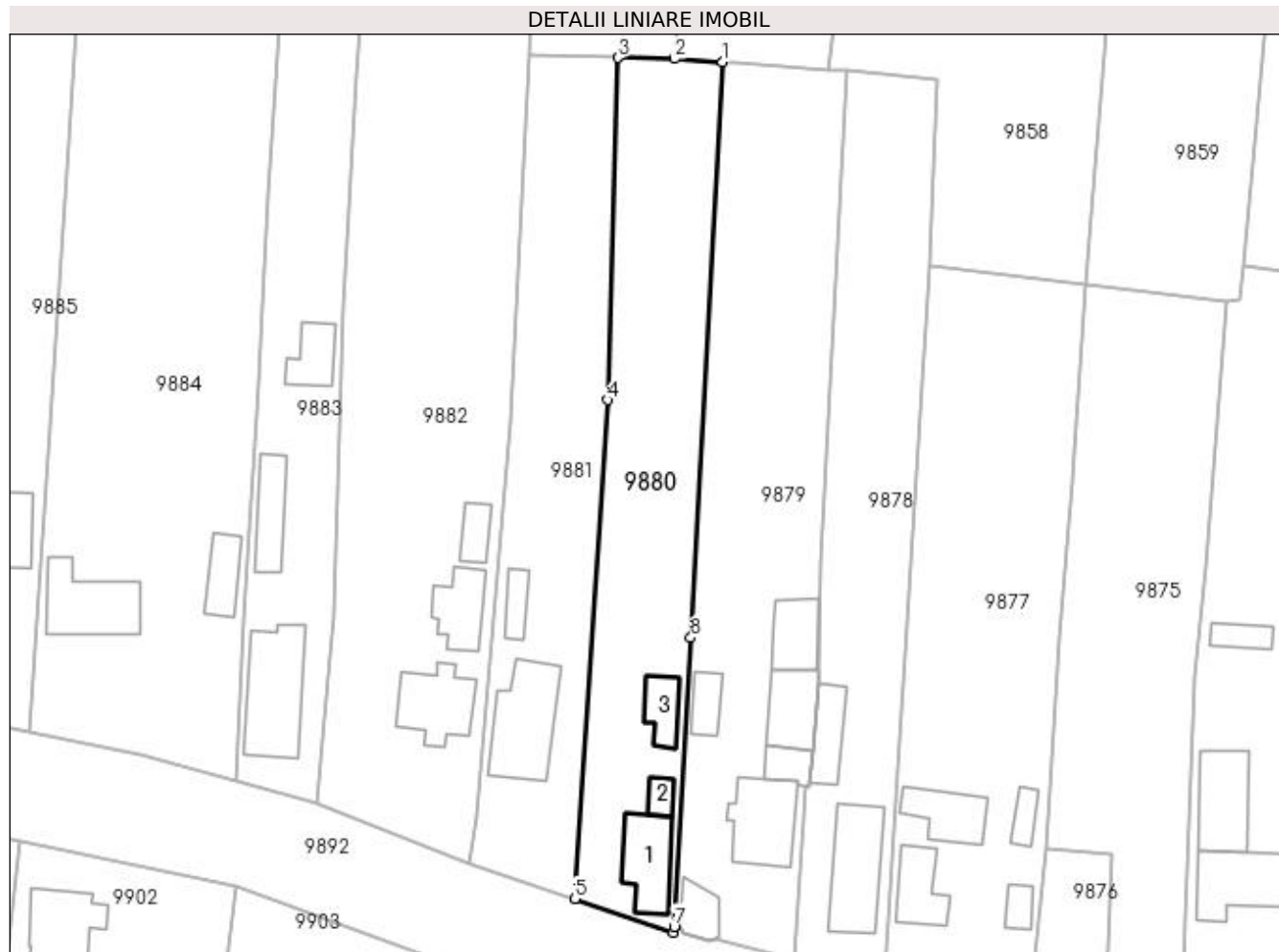
Inscrieri privind dezmembramintele dreptului de proprietate, drepturi reale de garanție și sarcini	Referințe
NU SUNT	

Anexa Nr. 1 La Partea I

Teren

Nr cadastral	Suprafața (mp)*	Observații / Referințe
	Din acte: 2.800 Masurata: 1.430	

* Suprafața este determinată în planul de proiecție Stereo 70.



Date referitoare la teren

Crt	Categorie folosință	Intra vilan	Suprafața (mp)	Tarla	Parcelă	Nr. topo	Observații / Referințe
1	curți construcții	DA	480	14	309	-	
2	vie	DA	385	14	309/1	-	
3	arabil	DA	565	14	309/2	-	

Date referitoare la construcții

Crt	Număr	Destinație construcție	Supraf. (mp)	Situație juridică	Observații / Referințe
A1.1		construcții de locuințe	71	Cu acte	Nr. niveluri:1; S. construita la sol:71 mp; CONSTRUITA DIN CARAMIDA, ACOPERITA CU TABLA
A1.2		construcții anexa	15	Cu acte	Nr. niveluri:1; S. construita la sol:15 mp; ANEXA
A1.3		construcții anexa	35	Cu acte	Nr. niveluri:1; S. construita la sol:35 mp; ANEXA

Lungime Segmente

1) Valorile lungimilor segmentelor sunt obținute din proiecție în plan.

Punct început	X / Y	Punct sfârșit	X / Y	Lungime segment (** (m)

Punct început	X / Y	Punct sfârşit	X / Y	Lungime segment (** (m)
1	427.512,645 295.578,862	2	427.506,44 295.579,289	6.219
2	427.506,44 295.579,289	3	427.499,092 295.579,398	7.349
3	427.499,092 295.579,398	4	427.497,723 295.535,131	44.288
4	427.497,723 295.535,131	5	427.493,492 295.470,559	64.71
5	427.493,492 295.470,559	6	427.506,301 295.466,239	13.518
6	427.506,301 295.466,239	7	427.506,353 295.466,961	0.724
7	427.506,353 295.466,961	8	427.508,528 295.504,366	37.468
8	427.508,528 295.504,366	1	427.512,645 295.578,862	74.61

** Lungimile segmentelor sunt determinate în planul de proiecție Stereo 70 și sunt rotunjite la 1 milimetru.

*** Distanța dintre puncte este formată din segmente cumulate ce sunt mai mici decât valoarea 1 milimetru.

**DATE DESPRE IMOBILUL NR. 9881**

Oficiul de Cadastru și Publicitate Imobiliară DOLJ
Biroul de Cadastru și Publicitate Imobiliară Craiova

A. Partea I. Descrierea imobilului

TEREN Intravilan

Adresa: Loc. Zanoaga, Nr. 343, Jud. Dolj, T14, P309, 309/1 309/2

Nr. Crt	Nr cadastral Nr. topografic	Suprafața* (mp)	Observații / Referințe
A1		Din acte: 2.800 Masurata: 1.335	Sector cadastral:20 Teren imprejmuit;

Construcții

Crt	Nr cadastral Nr. topografic	Adresa	Observații / Referințe
A1.1		Loc. Zanoaga, Jud. Dolj	Nr. niveluri:1; S. construita la sol:110 mp; CONSTRUITA DIN CARAMIDA, ACOPERITA CU TABLA
A1.2		Loc. Zanoaga, Jud. Dolj	Nr. niveluri:1; S. construita la sol:23 mp; ANEXA

B. Partea II. Proprietari și acte

Inscrieri privitoare la dreptul de proprietate și alte drepturi reale		Referințe
/		
Act Notarial nr. APV AUT NR 979, din 19/03/2019 emis de BNP GASPARG MONICA-ORTANSA;		
B1	Intabulare, drept de PROPRIETATE, dobandit prin lesire Din Indiviziune, cota actuala 1/1, cota initiala 1/1 1) COMBII ELENA	A1
Act Normativ nr. LEGEA 7, din 13/03/1996 emis de GUVERNUL ROMANIEI;		
B2	Intabulare, drept de PROPRIETATE, dobandit prin Lege, cota actuala 1/1, cota initiala 1/1 1) COMBII ELENA	A1.1, A1.2

C. Partea III. SARCINI .

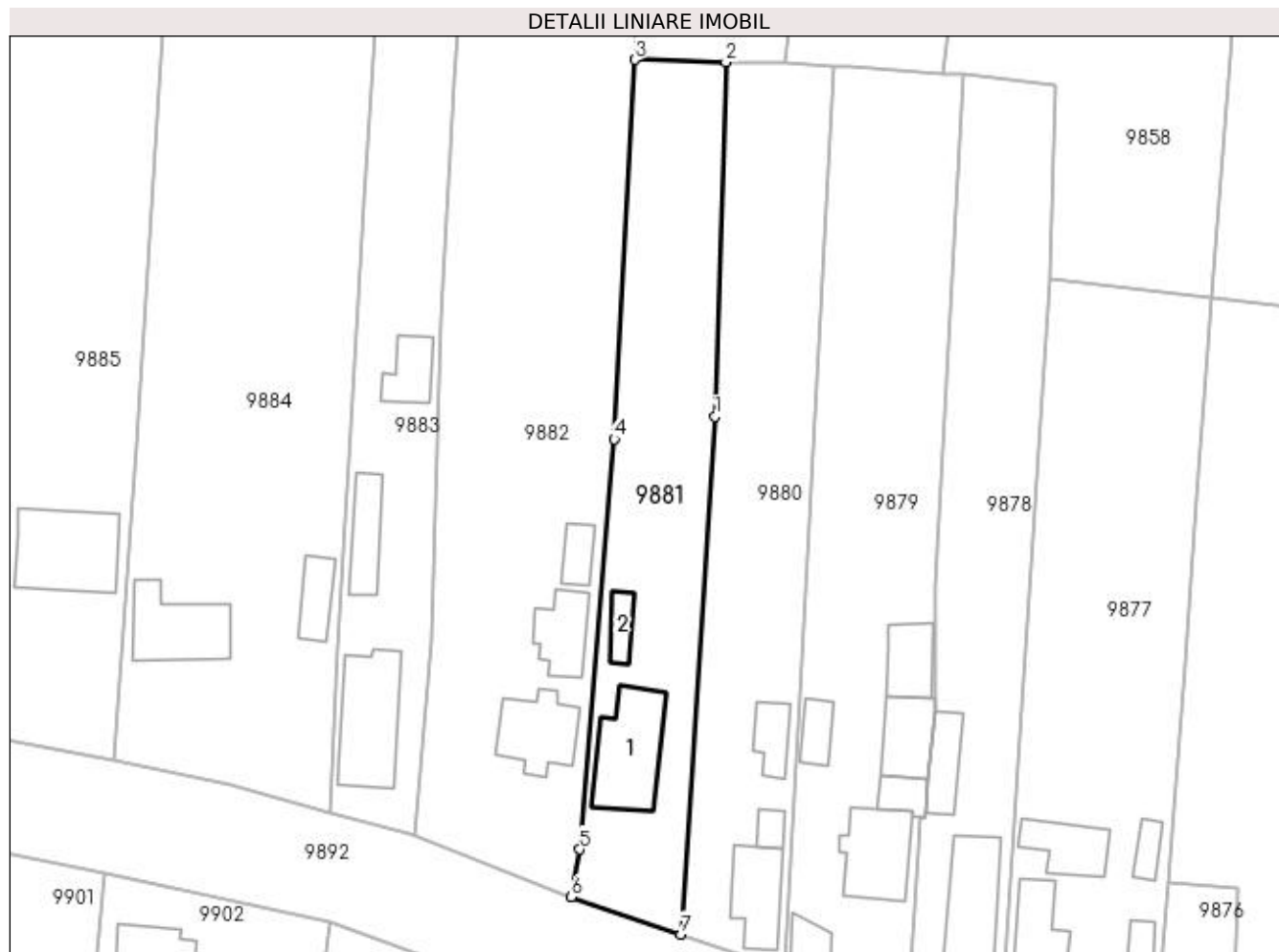
Inscrieri privind dezmembramintele dreptului de proprietate, drepturi reale de garanție și sarcini	Referințe
NU SUNT	

Anexa Nr. 1 La Partea I

Teren

Nr cadastral	Suprafața (mp)*	Observații / Referințe
	Din acte: 2.800 Masurata: 1.335	

* Suprafața este determinată în planul de proiecție Stereo 70.



Date referitoare la teren

Crt	Categorie folosință	Intra vilan	Suprafața (mp)	Tarla	Parcelă	Nr. topo	Observații / Referințe
1	curți constructii	DA	585	14	309	-	
2	arabil	DA	750	14	309/1 309/2	-	

Date referitoare la construcții

Crt	Număr	Destinație construcție	Supraf. (mp)	Situație juridică	Observații / Referințe
A1.1		construcții de locuințe	110	Cu acte	Nr. niveluri:1; S. construita la sol:110 mp; CONSTRUITA DIN CARAMIDA, ACOPERITA CU TABLA
A1.2		construcții anexa	23	Cu acte	Nr. niveluri:1; S. construita la sol:23 mp; ANEXA

Lungime Segmente

1) Valorile lungimilor segmentelor sunt obținute din proiecție în plan.

Punct început	X / Y	Punct sfârșit	X / Y	Lungime segment (** (m)
1	427.497,723 295.535,131	2	427.499,092 295.579,398	44.288

Punct început	X / Y	Punct sfârșit	X / Y	Lungime segment (** (m)
2	427.499,092 295.579,398	3	427.487,719 295.579,683	11.377
3	427.487,719 295.579,683	4	427.485,138 295.532,365	47.389
4	427.485,138 295.532,365	5	427.480,882 295.481,146	51.395
5	427.480,882 295.481,146	6	427.479,813 295.475,199	6.042
6	427.479,813 295.475,199	7	427.493,492 295.470,559	14.445
7	427.493,492 295.470,559	1	427.497,723 295.535,131	64.71

** Lungimile segmentelor sunt determinate în planul de proiecție Stereo 70 și sunt rotunjite la 1 milimetru.

*** Distanța dintre puncte este formată din segmente cumulate ce sunt mai mici decât valoarea 1 milimetru.

**DATE DESPRE IMOBILUL NR. 9882**

Oficiul de Cadastru și Publicitate Imobiliară DOLJ
Biroul de Cadastru și Publicitate Imobiliară Craiova

A. Partea I. Descrierea imobilului

TEREN Intravilan

Adresa: Loc. Zanoaga, Nr. 344, Jud. Dolj, T14, P308, 308/1, 308/2

Nr. Crt	Nr cadastral Nr. topografic	Suprafața* (mp)	Observații / Referințe
A1		Din acte: 2.086 Masurata: 2.565	Sector cadastral:20 Teren imprejmuit;

Construcții

Crt	Nr cadastral Nr. topografic	Adresa	Observații / Referințe
A1.1		Loc. Zanoaga, Jud. Dolj	Nr. niveluri:1; S. construita la sol:80 mp; CONSTRUITA DIN CARAMIDA, ACOPERITA CU TIGLA
A1.2		Loc. Zanoaga, Jud. Dolj	Nr. niveluri:1; S. construita la sol:57 mp; ANEXA
A1.3		Loc. Zanoaga, Jud. Dolj	Nr. niveluri:1; S. construita la sol:27 mp; ANEXA

B. Partea II. Proprietari și acte

Inscrieri privitoare la dreptul de proprietate și alte drepturi reale		Referințe
/		
Act Notarial nr. CM 7, din 26/01/2004 emis de BNP IONICA VERGICA;		
B1	Intabulare, drept de PROPRIETATE, dobandit prin Succesiune, cota actuala 1/4, cota initiala 1/4 1) NECSUTU GEORGETA	A1, A1.1, A1.2, A1.3
B2	Intabulare, drept de PROPRIETATE, dobandit prin Succesiune, cota actuala 3/4, cota initiala 3/4 1) NECSUTU JENEL	A1, A1.1, A1.2, A1.3

C. Partea III. SARCINI .

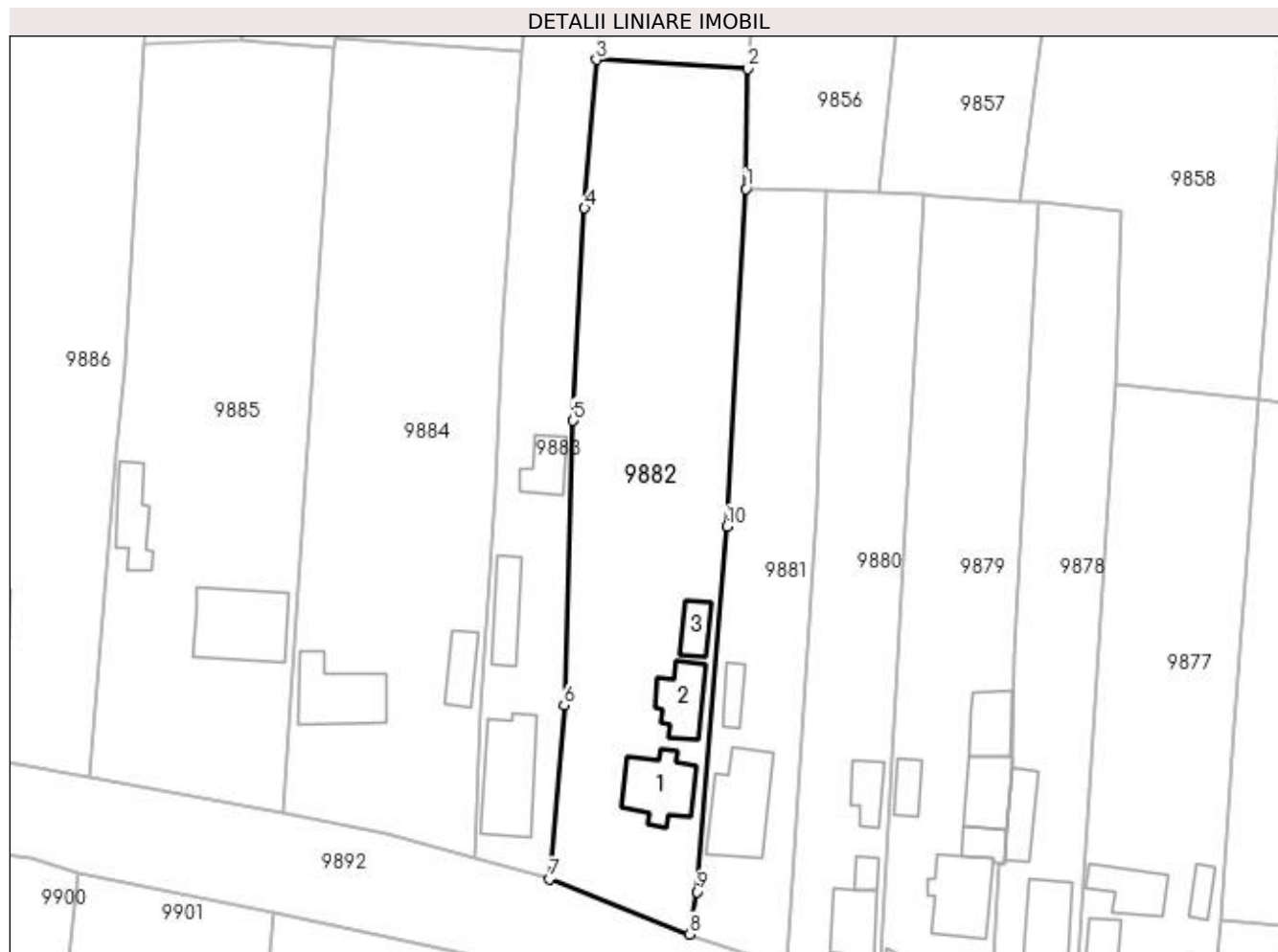
Inscrieri privind dezmembramintele dreptului de proprietate, drepturi reale de garanție și sarcini	Referințe
NU SUNT	

Anexa Nr. 1 La Partea I

Teren

Nr cadastral	Suprafața (mp)*	Observații / Referințe
	Din acte: 2.086 Masurata: 2.565	

* Suprafața este determinată în planul de proiecție Stereo 70.



Date referitoare la teren

Crt	Categorie folosință	Intra vilan	Suprafața (mp)	Tarla	Parcelă	Nr. topo	Observații / Referințe
1	curți construcții	DA	935	14	308	-	
2	vie	DA	775	14	308/1	-	
3	arabil	DA	855	14	308/2	-	

Date referitoare la construcții

Crt	Număr	Destinație construcție	Supraf. (mp)	Situație juridică	Observații / Referințe
A1.1		construcții de locuințe	80	Cu acte	Nr. niveluri:1; S. construita la sol:80 mp; CONSTRUITA DIN CARAMIDA, ACOPERITA CU TIGLA
A1.2		construcții anexa	57	Cu acte	Nr. niveluri:1; S. construita la sol:57 mp; ANEXA
A1.3		construcții anexa	27	Cu acte	Nr. niveluri:1; S. construita la sol:27 mp; ANEXA

Lungime Segmente

1) Valorile lungimilor segmentelor sunt obținute din proiecție în plan.

Punct început	X / Y	Punct sfârșit	X / Y	Lungime segment (** (m)

Punct început	X / Y	Punct sfârșit	X / Y	Lungime segment (** (m)
1	427.487,719 295.579,683	2	427.488,034 295.596,489	16.809
2	427.488,034 295.596,489	3	427.466,755 295.597,782	21.318
3	427.466,755 295.597,782	4	427.465,145 295.576,963	20.881
4	427.465,145 295.576,963	5	427.463,554 295.547,184	29.821
5	427.463,554 295.547,184	6	427.462,259 295.507,29	39.915
6	427.462,259 295.507,29	7	427.460,186 295.482,911	24.467
7	427.460,186 295.482,911	8	427.479,813 295.475,199	21.087
8	427.479,813 295.475,199	9	427.480,882 295.481,146	6.042
9	427.480,882 295.481,146	10	427.485,138 295.532,365	51.395
10	427.485,138 295.532,365	1	427.487,719 295.579,683	47.389

** Lungimile segmentelor sunt determinate în planul de proiecție Stereo 70 și sunt rotunjite la 1 milimetru.

*** Distanța dintre puncte este formată din segmente cumulate ce sunt mai mici decât valoarea 1 milimetru.

**DATE DESPRE IMOBILUL NR. 9883**

Oficiul de Cadastru și Publicitate Imobiliară DOLJ
Biroul de Cadastru și Publicitate Imobiliară Craiova

A. Partea I. Descrierea imobilului

TEREN Intravilan

Adresa: Loc. Zanoaga, Nr. 345, Jud. Dolj, T14, P307, 307/1 307/2

Nr. Crt	Nr cadastral Nr. topografic	Suprafața* (mp)	Observații / Referințe
A1		Din acte: 1.600 Masurata: 1.591	Sector cadastral:20 Teren neimpregmuit;

Construcții

Crt	Nr cadastral Nr. topografic	Adresa	Observații / Referințe
A1.1		Loc. Zanoaga, Jud. Dolj	Nr. niveluri:1; S. construita la sol:118 mp; CONSTRUITA DIN CARAMIDA, ACOPERITA CU TIGLA
A1.2		Loc. Zanoaga, Jud. Dolj	Nr. niveluri:1; S. construita la sol:53 mp; ANEXA
A1.3		Loc. Zanoaga, Jud. Dolj	Nr. niveluri:1; S. construita la sol:42 mp; ANEXA

B. Partea II. Proprietari și acte

Inscrieri privitoare la dreptul de proprietate și alte drepturi reale		Referințe
/		
Act Administrativ nr. TDP 1910-1981, din 05/04/2002 emis de CONSILIUL JUDETEAN DOLJ;		
B1	Intabulare, drept de PROPRIETATE, dobandit prin Reconstituire, cota actuala 1600/1619, cota initiala 1600/1619 1) COMBII ION	A1
Act Normativ nr. LEGEA 7, din 13/03/1996 emis de GUVERNUL ROMANIEI;		
B2	Intabulare, drept de PROPRIETATE, dobandit prin Lege, cota actuala 1/1, cota initiala 1/1 1) COMBII ION	A1.1, A1.2, A1.3
B3	Inscrierea posesiei, drept de PROPRIETATE, dobandit prin Constituire, cota actuala 19/1619, cota initiala 19/1619 1) COMBII ION	A1

C. Partea III. SARCINI .

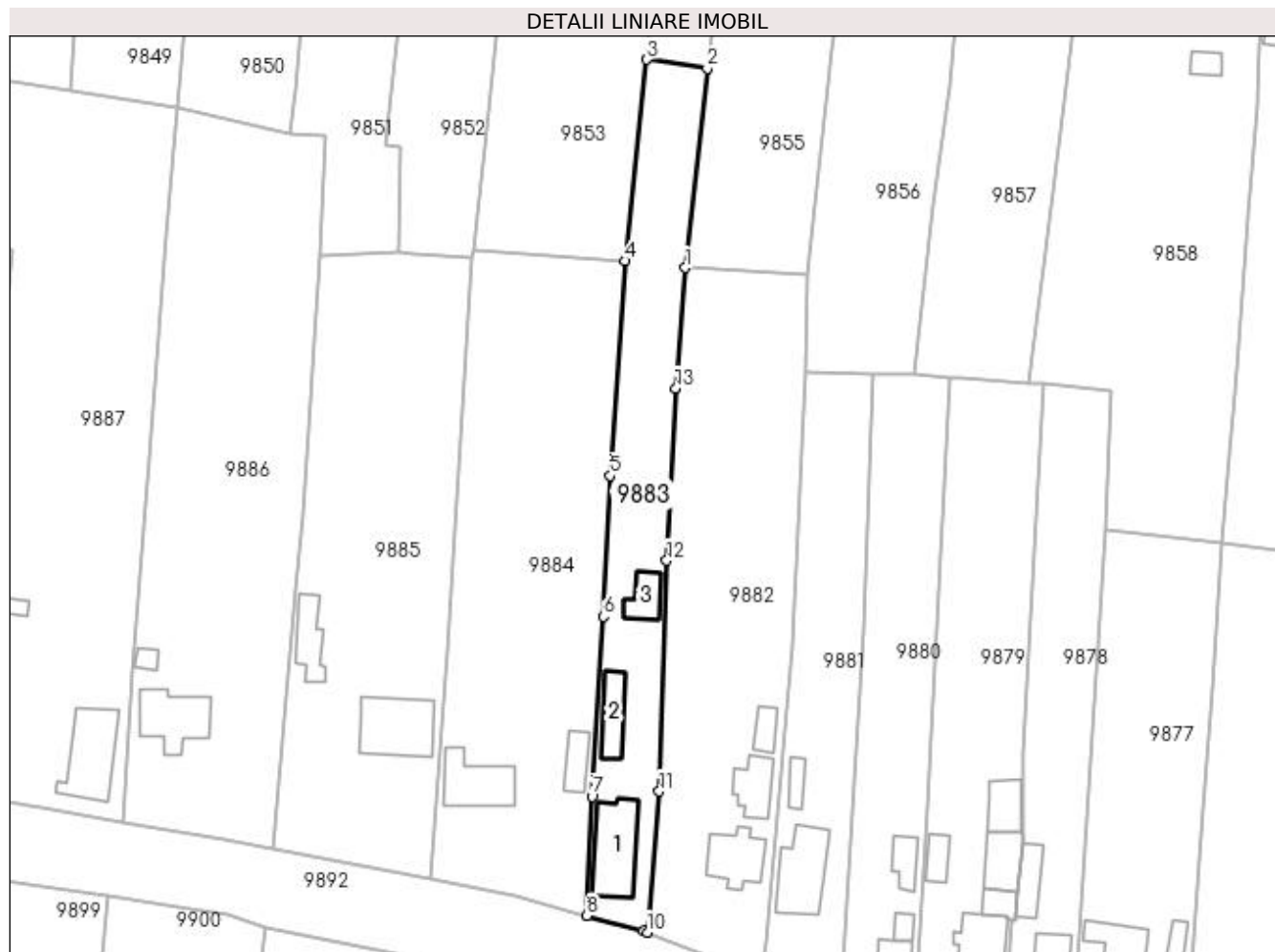
Inscrieri privind dezmembramintele dreptului de proprietate, drepturi reale de garanție și sarcini	Referințe
NU SUNT	

Anexa Nr. 1 La Partea I

Teren

Nr cadastral	Suprafața (mp)*	Observații / Referințe
	Din acte: 1.600 Masurata: 1.591	

* Suprafața este determinată în planul de proiecție Stereo 70.



Date referitoare la teren

Crt	Categorie folosință	Intra vilan	Suprafața (mp)	Tarla	Parcelă	Nr. topo	Observații / Referințe
1	curți construcții	DA	841	14	307	-	
2	vie	DA	750	14	307/1 307/2	-	

Date referitoare la construcții

Crt	Număr	Destinație construcție	Supraf. (mp)	Situație juridică	Observații / Referințe
A1.1		construcții de locuințe	118	Cu acte	Nr. niveluri:1; S. construita la sol:118 mp; CONSTRUITA DIN CARAMIDA, ACOPERITA CU TIGLA
A1.2		construcții anexa	53	Cu acte	Nr. niveluri:1; S. construita la sol:53 mp; ANEXA
A1.3		construcții anexa	42	Cu acte	Nr. niveluri:1; S. construita la sol:42 mp; ANEXA

Lungime Segmente

1) Valorile lungimilor segmentelor sunt obținute din proiecție în plan.

Punct început	X / Y	Punct sfârșit	X / Y	Lungime segment (** (m)
1	427.466,755 295.597,782	2	427.470,548 295.632,252	34.678

Punct început	X / Y	Punct sfârșit	X / Y	Lungime segment (** (m)
2	427.470,548 295.632,252	3	427.460,116 295.633,763	10.541
3	427.460,116 295.633,763	4	427.456,336 295.598,963	35.005
4	427.456,336 295.598,963	5	427.453,811 295.561,847	37.202
5	427.453,811 295.561,847	6	427.452,627 295.537,533	24.343
6	427.452,627 295.537,533	7	427.450,625 295.506,4	31.197
7	427.450,625 295.506,4	8	427.449,793 295.485,804	20.613
8	427.449,793 295.485,804	9	427.459,531 295.483,226	10.073
9	427.459,531 295.483,226	10	427.460,186 295.482,911	0.728
10	427.460,186 295.482,911	11	427.462,259 295.507,29	24.467
11	427.462,259 295.507,29	12	427.463,554 295.547,184	39.915
12	427.463,554 295.547,184	13	427.465,145 295.576,963	29.821
13	427.465,145 295.576,963	1	427.466,755 295.597,782	20.881

** Lungimile segmentelor sunt determinate în planul de proiecție Stereo 70 și sunt rotunjite la 1 milimetru.

*** Distanța dintre puncte este formată din segmente cumulate ce sunt mai mici decât valoarea 1 milimetru.

**DATE DESPRE IMOBILUL NR. 9884**

Oficiul de Cadastru și Publicitate Imobiliară DOLJ
Biroul de Cadastru și Publicitate Imobiliară Craiova

A. Partea I. Descrierea imobilului

TEREN Intravilan

Adresa: Loc. Zanoaga, Nr. 346, Jud. Dolj, T14, P306, 306/1, 302/2

Nr. Crt	Nr cadastral Nr. topografic	Suprafața* (mp)	Observații / Referințe
A1		Din acte: 2.728 Masurata: 2.946	Sector cadastral:20 Teren imprejmuit;

Construcții

Crt	Nr cadastral Nr. topografic	Adresa	Observații / Referințe
A1.1		Loc. Zanoaga, Jud. Dolj	Nr. niveluri:1; S. construita la sol:94 mp; CONSTRUITA DIN CARAMIDA, ACOPERITA CU TABLA
A1.2		Loc. Zanoaga, Jud. Dolj	Nr. niveluri:1; S. construita la sol:39 mp; ANEXA

B. Partea II. Proprietari și acte

Inscrieri privitoare la dreptul de proprietate și alte drepturi reale		Referințe
/		
Act Administrativ nr. TDP 1095-44825, din 06/05/1997 emis de CONSILIUL JUDETEAN DOLJ;		
B1	Intabulare, drept de PROPRIETATE, dobandit prin Reconstituire, cota actuala 1/1, cota initiala 1/1 1) DINU ECATERINA, LIPSĂ CNP 2) DINU DUMITRU, LIPSĂ CNP	A1
Act Normativ nr. LEGEA 7, din 13/03/1996 emis de GUVERNUL ROMANIEI;		
B2	Intabulare, drept de PROPRIETATE, dobandit prin Lege, cota actuala 1/1, cota initiala 1/1 1) DINU ECATERINA, LIPSĂ CNP 2) DINU DUMITRU, LIPSĂ CNP	A1.1, A1.2

C. Partea III. SARCINI .

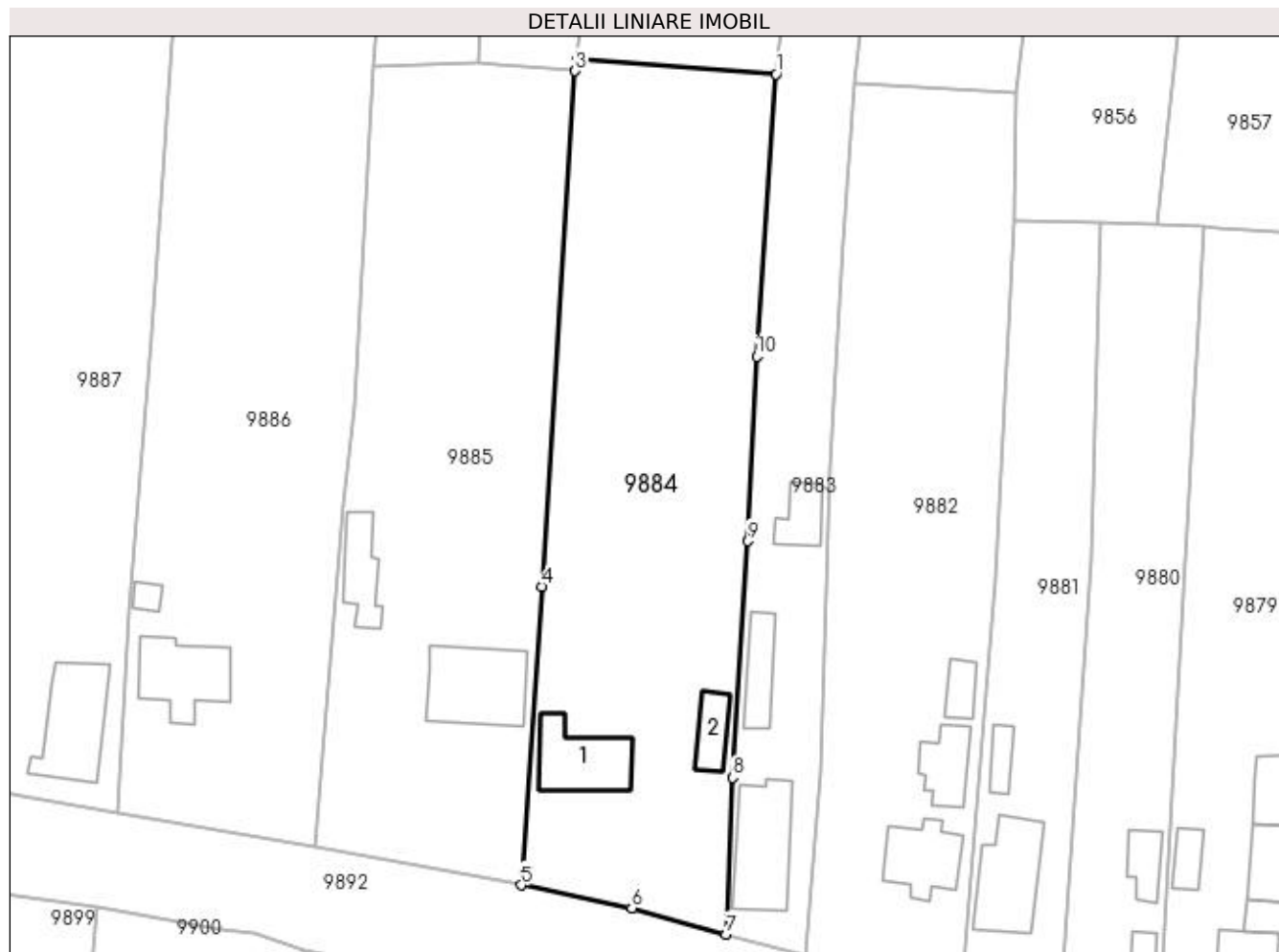
Inscrieri privind dezmembramintele dreptului de proprietate, drepturi reale de garanție și sarcini	Referințe
NU SUNT	

Anexa Nr. 1 La Partea I

Teren

Nr cadastral	Suprafața (mp)*	Observații / Referințe
	Din acte: 2.728 Masurata: 2.946	

* Suprafața este determinată în planul de proiecție Stereo 70.



Date referitoare la teren

Crt	Categorie folosință	Intra vilan	Suprafața (mp)	Tarla	Parcelă	Nr. topo	Observații / Referințe
1	curți constructii	DA	1.226	14	306	-	
2	vie	DA	220	14	306/1	-	
3	arabil	DA	1.500	14	302/2	-	

Date referitoare la construcții

Crt	Număr	Destinație construcție	Supraf. (mp)	Situație juridică	Observații / Referințe
A1.1		construcții de locuințe	94	Cu acte	Nr. niveluri:1; S. construita la sol:94 mp; CONSTRUITA DIN CARAMIDA, ACOPERITA CU TABLA
A1.2		construcții anexa	39	Cu acte	Nr. niveluri:1; S. construita la sol:39 mp; ANEXA

Lungime Segmente

1) Valorile lungimilor segmentelor sunt obținute din proiecție în plan.

Punct început	X / Y	Punct sfârșit	X / Y	Lungime segment (** (m)
1	427.456,336 295.598,963	2	427.430,137 295.600,846	26.267

Punct început	X / Y	Punct sfârșit	X / Y	Lungime segment (** (m)
2	427.430,137 295.600,846	3	427.429,926 295.599,363	1.498
3	427.429,926 295.599,363	4	427.425,515 295.531,552	67.954
4	427.425,515 295.531,552	5	427.422,822 295.492,286	39.358
5	427.422,822 295.492,286	6	427.437,37 295.489,258	14.86
6	427.437,37 295.489,258	7	427.449,793 295.485,804	12.894
7	427.449,793 295.485,804	8	427.450,625 295.506,4	20.613
8	427.450,625 295.506,4	9	427.452,627 295.537,533	31.197
9	427.452,627 295.537,533	10	427.453,811 295.561,847	24.343
10	427.453,811 295.561,847	1	427.456,336 295.598,963	37.202

** Lungimile segmentelor sunt determinate în planul de proiecție Stereo 70 și sunt rotunjite la 1 milimetru.

*** Distanța dintre puncte este formată din segmente cumulate ce sunt mai mici decât valoarea 1 milimetru.

**DATE DESPRE IMOBILUL NR. 9885**

Oficiul de Cadastru și Publicitate Imobiliară DOLJ
 Biroul de Cadastru și Publicitate Imobiliară Craiova

A. Partea I. Descrierea imobilului

TEREN Intravilan

Adresa: Loc. Zanoaga, Nr. 347, Jud. Dolj, T14

Nr. Crt	Nr cadastral Nr. topografic	Suprafața* (mp)	Observații / Referințe
A1		2.816	Sector cadastral:20 Teren imprejmuit;

Construcții

Crt	Nr cadastral Nr. topografic	Adresa	Observații / Referințe
A1.1		Loc. Zanoaga, Jud. Dolj	Nr. niveluri:1; S. construita la sol:124 mp; CONSTRUITA DIN CARAMIDA, ACOPERITA CU TIGLA
A1.2		Loc. Zanoaga, Jud. Dolj	Nr. niveluri:1; S. construita la sol:58 mp; ANEXA

B. Partea II. Proprietari și acte

Inscrieri privitoare la dreptul de proprietate și alte drepturi reale		Referințe
/		
Act Normativ nr. LEGEA 7, din 13/03/1996 emis de GUVERNUL ROMANIEI;		
B1	Inscrierea provizorie, drept de PROPRIETATE, dobandit prin Lege, cota actuala 1/1, cota initiala 1/1 1) NEIDENTIFICAT NEIDENTIFICAT	A1, A1.1, A1.2

C. Partea III. SARCINI .

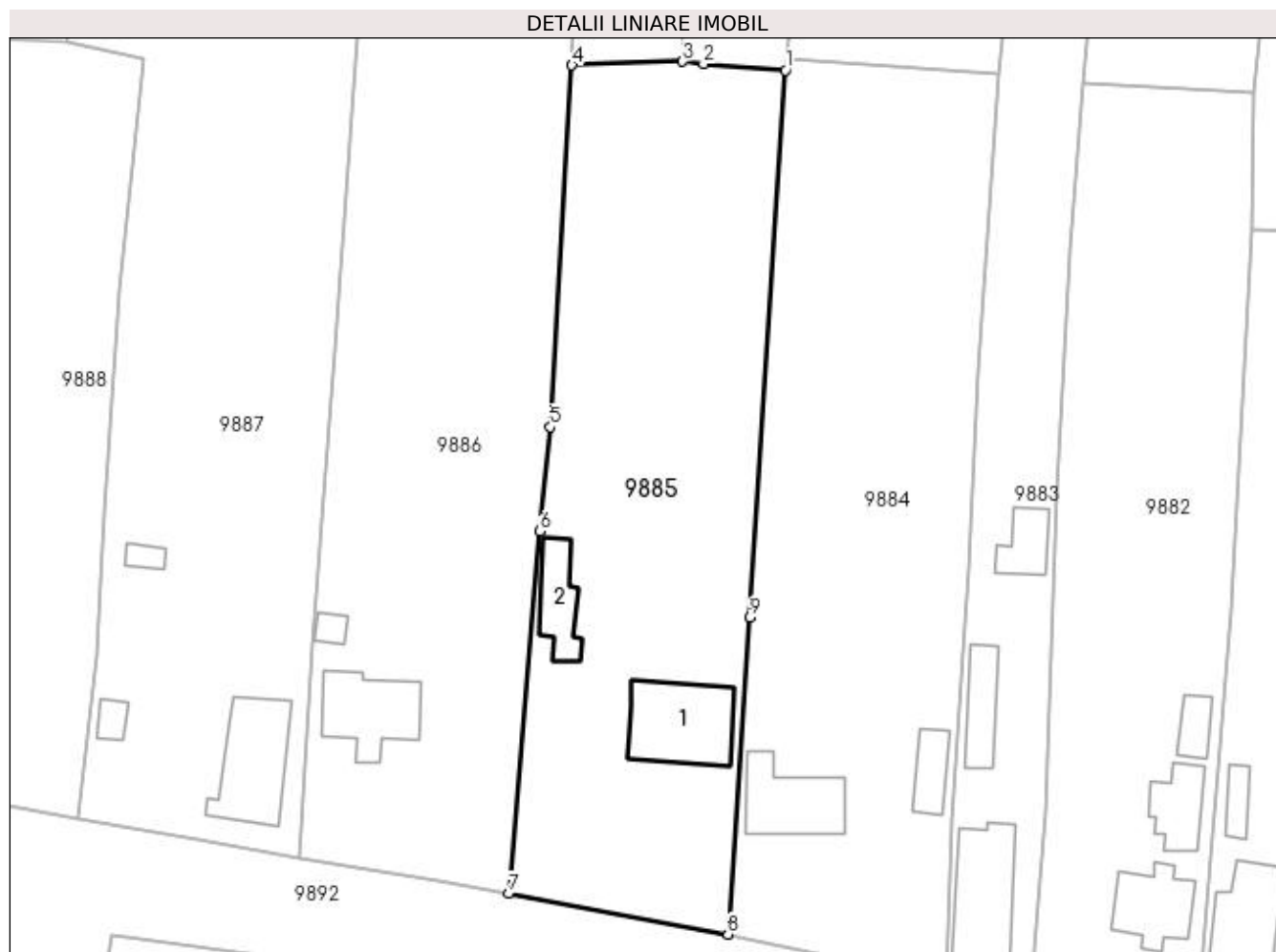
Inscrieri privind dezmembramintele dreptului de proprietate, drepturi reale de garanție și sarcini	Referințe
NU SUNT	

Anexa Nr. 1 La Partea I

Teren

Nr cadastral	Suprafața (mp)*	Observații / Referințe
	2.816	

* Suprafața este determinată în planul de proiecție Stereo 70.



Date referitoare la teren

Crt	Categorie folosință	Intra vilan	Suprafața (mp)	Tarla	Parcelă	Nr. topo	Observații / Referințe
1	curți constructii	DA	1.391	14	-	-	
2	arabil	DA	1.425	14	-	-	

Date referitoare la construcții

Crt	Număr	Destinație construcție	Supraf. (mp)	Situație juridică	Observații / Referințe
A1.1		construcții de locuințe	124	Cu acte	Nr. niveluri:1; S. construita la sol:124 mp; CONSTRUITA DIN CARAMIDA, ACOPERITA CU TIGLA
A1.2		construcții anexa	58	Cu acte	Nr. niveluri:1; S. construita la sol:58 mp; ANEXA

Lungime Segmente

1) Valorile lungimilor segmentelor sunt obținute din proiecție în plan.

Punct început	X / Y	Punct sfârșit	X / Y	Lungime segment (** (m)
1	427.429,926 295.599,363	2	427.419,765 295.600,156	10.192
2	427.419,765 295.600,156	3	427.417,188 295.600,46	2.595

Punct început	X / Y	Punct sfârșit	X / Y	Lungime segment (** (m)
3	427.417,188 295.600,46	4	427.403,462 295.599,995	13.734
4	427.403,462 295.599,995	5	427.400,798 295.555,157	44.917
5	427.400,798 295.555,157	6	427.399,439 295.542,24	12.988
6	427.399,439 295.542,24	7	427.395,631 295.497,336	45.065
7	427.395,631 295.497,336	8	427.422,822 295.492,286	27.656
8	427.422,822 295.492,286	9	427.425,515 295.531,552	39.358
9	427.425,515 295.531,552	1	427.429,926 295.599,363	67.954

** Lungimile segmentelor sunt determinate în planul de proiecție Stereo 70 și sunt rotunjite la 1 milimetru.

*** Distanța dintre puncte este formată din segmente cumulate ce sunt mai mici decât valoarea 1 milimetru.

**DATE DESPRE IMOBILUL NR. 9886**

Oficiul de Cadastru și Publicitate Imobiliară DOLJ
Biroul de Cadastru și Publicitate Imobiliară Craiova

A. Partea I. Descrierea imobilului

TEREN Intravilan

Adresa: Loc. Zanoaga, Nr. 348, Jud. Dolj, T14, P304,304/1

Nr. Crt	Nr cadastral Nr. topografic	Suprafața* (mp)	Observații / Referințe
A1	33675	Din acte: 3.000 Masurata: 3.311	Sector cadastral:20 Teren imprejmuit;

Construcții

Crt	Nr cadastral Nr. topografic	Adresa	Observații / Referințe
A1.1		Loc. Zanoaga, Nr. 348, Jud. Dolj, CVARTAL 14, PARCELELE 304, 304/1, 304/2	Nr. niveluri:1; S. construita la sol:100 mp; S. construita desfasurata:100 mp; LOCUINTA CU 2 CAMERE, 2 BAI, 2 HOLURI, SALA SI PIVNITA
A1.2		Loc. Zanoaga, Nr. 348, Jud. Dolj, CVARTAL 14, PARCELELE 304, 304/1, 304/2	Nr. niveluri:1; S. construita la sol:13 mp; S. construita desfasurata:13 mp; ANEXA CU SUPRAFATA CONSTRUITA DE 13 MP

B. Partea II. Proprietari și acte

Inscrieri privitoare la dreptul de proprietate și alte drepturi reale	Referințe
58989 / 27/03/2019	
Act Notarial nr. CONTRACT DE INTRETINERE CU REZERVA UZUFRACTULUI VIAGER AUT. NR. 682, din 22/03/2019 emis de IONASCU NICOLAE;	
B1	Intabulare, drept de PROPRIETATE, dobandit prin Conventie, cota actuala 1/1, cota initiala 1/1 1) VINTILĂ DANIEL-MARIUS
	A1, A1.1, A1.2

C. Partea III. SARCINI

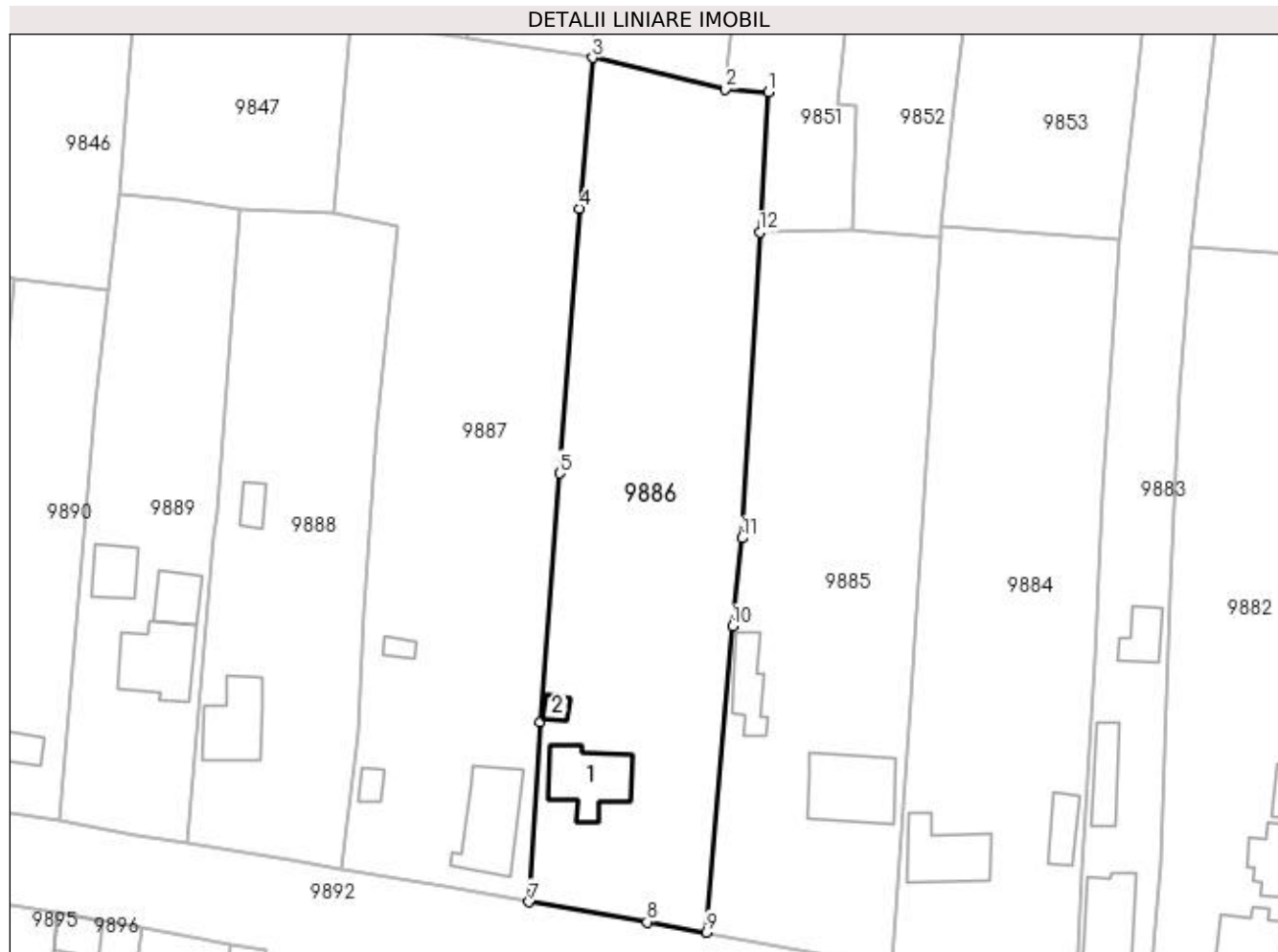
Inscrieri privind dezmembramintele dreptului de proprietate, drepturi reale de garanție și sarcini	Referințe
58989 / 27/03/2019	
Act Notarial nr. CONTRACT DE INTRETINERE CU REZERVA UZUFRACTULUI VIAGER AUT. NR. 682, din 22/03/2019 emis de IONASCU NICOLAE;	
C1	Intabulare, drept de UZUFRACT VIAGER, cota actuala 1/1, cota initiala 1/1 1) FLORESCU ECATERINA
	A1, A1.1, A1.2
C2	Intabulare, drept de IPOTECA LEGALA, Valoare:0 CE ARE CA OBIECT PLATA RENTEI IN BANI CORESPUNZATOARE INTRETINERII NEEEXECUTATE IN FAVOAREA CREDITORULUI INTRETINERII 1) FLORESCU ECATERINA
	A1, A1.1, A1.2

Anexa Nr. 1 La Partea I

Teren

Nr cadastral	Suprafața (mp)*	Observații / Referințe
33675	Din acte: 3.000 Masurata: 3.311	

* Suprafața este determinată în planul de proiecție Stereo 70.



Date referitoare la teren

Crt	Categorie folosință	Intra vilan	Suprafața (mp)	Tarla	Parcelă	Nr. topo	Observații / Referințe
1	curți constructii	DA	1.541	14	304	-	
2	arabil	DA	1.770	14	304/1	-	

Date referitoare la construcții

Crt	Număr	Destinație construcție	Supraf. (mp)	Situație juridică	Observații / Referințe
A1.1		construcții de locuințe	100	Cu acte	Nr. niveluri:1; S. construita la sol:100 mp; S. construita desfasurata:100 mp; LOCUINTA CU 2 CAMERE, 2 BAI, 2 HOLURI, SALA SI PIVNITA.
A1.2		construcții anexa	13	Cu acte	Nr. niveluri:1; S. construita la sol:13 mp; S. construita desfasurata:13 mp; ANEXA CU SUPRAFATA CONSTRUITA DE 13 MP

Lungime Segmente

1) Valorile lungimilor segmentelor sunt obținute din proiecție în plan.

Punct început	X / Y	Punct sfârșit	X / Y	Lungime segment (** (m)
1	427.404,683 295.620,546	2	427.398,406 295.621,011	6.294

Punct început	X / Y	Punct sfârșit	X / Y	Lungime segment (** (m)
2	427.398,406 295.621,011	3	427.378,909 295.625,612	20.033
3	427.378,909 295.625,612	4	427.376,953 295.603,487	22.211
4	427.376,953 295.603,487	5	427.374,084 295.564,661	38.931
5	427.374,084 295.564,661	6	427.371,271 295.528,147	36.623
6	427.371,271 295.528,147	7	427.369,609 295.501,793	26.406
7	427.369,609 295.501,793	8	427.386,916 295.498,868	17.552
8	427.386,916 295.498,868	9	427.395,631 295.497,336	8.849
9	427.395,631 295.497,336	10	427.399,439 295.542,24	45.065
10	427.399,439 295.542,24	11	427.400,798 295.555,157	12.988
11	427.400,798 295.555,157	12	427.403,462 295.599,995	44.917
12	427.403,462 295.599,995	1	427.404,683 295.620,546	20.587

** Lungimile segmentelor sunt determinate în planul de proiecție Stereo 70 și sunt rotunjite la 1 milimetru.

*** Distanța dintre puncte este formată din segmente cumulate ce sunt mai mici decât valoarea 1 milimetru.

**DATE DESPRE IMOBILUL NR. 9887**

Oficiul de Cadastru și Publicitate Imobiliară DOLJ
Biroul de Cadastru și Publicitate Imobiliară Craiova

A. Partea I. Descrierea imobilului

TEREN Intravilan

Adresa: Loc. Zanoaga, Nr. 349, Jud. Dolj, T14, P303

Nr. Crt	Nr cadastral Nr. topografic	Suprafața* (mp)	Observații / Referințe
A1		Din acte: 3.000 Masurata: 3.589	Sector cadastral:20 Teren imprejmuit;

Construcții

Crt	Nr cadastral Nr. topografic	Adresa	Observații / Referințe
A1.1		Loc. Zanoaga, Jud. Dolj	Nr. niveluri:2; S. construita la sol:118 mp; CONSTRUITA DIN CARAMIDA, ACOPERITA CU TABLA
A1.2		Loc. Zanoaga, Jud. Dolj	Nr. niveluri:1; S. construita la sol:16 mp; ANEXA
A1.3		Loc. Zanoaga, Jud. Dolj	Nr. niveluri:1; S. construita la sol:13 mp; ANEXA

B. Partea II. Proprietari și acte

Inscrieri privitoare la dreptul de proprietate și alte drepturi reale	Referințe
/	
Act Notarial nr. CM 193, din 13/12/2013 emis de BNP STEFANESCU FLORIANA;	
B1	A1, A1.1, A1.2, A1.3
Intabulare, drept de PROPRIETATE, dobandit prin Succesiune, cota actuala 1/1, cota initiala 1/1 1) PAPUC ANISOARA-FLORINA	

C. Partea III. SARCINI .

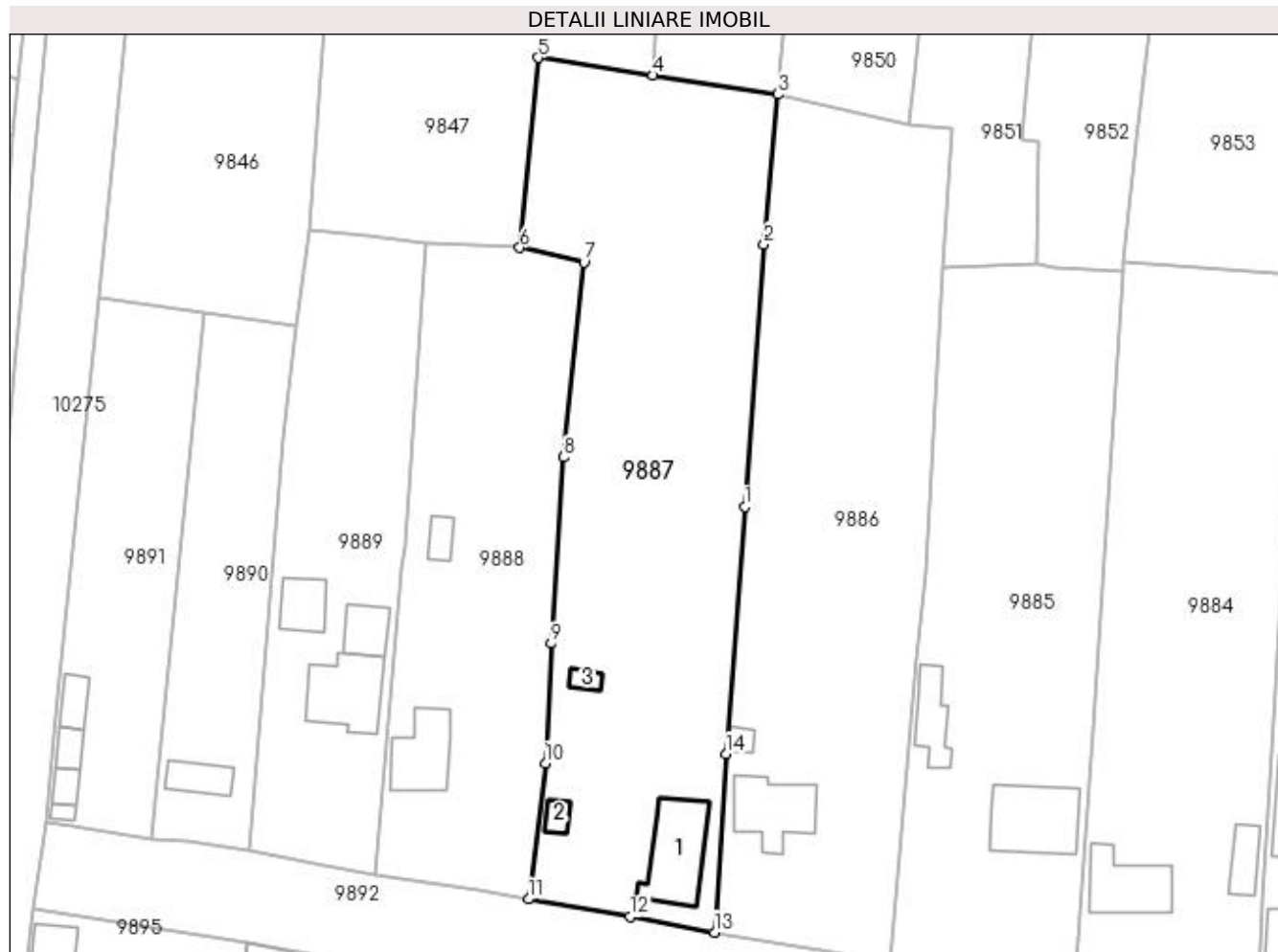
Inscrieri privind dezmembramintele dreptului de proprietate, drepturi reale de garanție și sarcini	Referințe
NU SUNT	

Anexa Nr. 1 La Partea I

Teren

Nr cadastral	Suprafața (mp)*	Observații / Referințe
	Din acte: 3.000 Masurata: 3.589	

* Suprafața este determinată în planul de proiecție Stereo 70.



Date referitoare la teren

Crt	Categorie folosință	Intra vilan	Suprafața (mp)	Tarla	Parcelă	Nr. topo	Observații / Referințe
1	curți construcții	DA	984	14	303	-	
2	vie	DA	865	14	303	-	
3	arabil	DA	1.740	14	303	-	

Date referitoare la construcții

Crt	Număr	Destinație construcție	Supraf. (mp)	Situație juridică	Observații / Referințe
A1.1		construcții de locuințe	118	Cu acte	Nr. niveluri:2; S. construita la sol:118 mp; CONSTRUITA DIN CARAMIDA, ACOPERITA CU TABLA
A1.2		construcții anexa	16	Cu acte	Nr. niveluri:1; S. construita la sol:16 mp; ANEXA
A1.3		construcții anexa	13	Cu acte	Nr. niveluri:1; S. construita la sol:13 mp; ANEXA

Lungime Segmente

1) Valorile lungimilor segmentelor sunt obținute din proiecție în plan.

Punct început	X / Y	Punct sfârșit	X / Y	Lungime segment (** (m)

Punct început	X / Y	Punct sfârșit	X / Y	Lungime segment (** (m)
1	427.374,084 295.564,661	2	427.376,953 295.603,487	38.931
2	427.376,953 295.603,487	3	427.378,909 295.625,612	22.211
3	427.378,909 295.625,612	4	427.360,499 295.628,433	18.625
4	427.360,499 295.628,433	5	427.343,534 295.631,032	17.163
5	427.343,534 295.631,032	6	427.340,832 295.602,95	28.212
6	427.340,832 295.602,95	7	427.350,292 295.600,788	9.704
7	427.350,292 295.600,788	8	427.347,349 295.571,992	28.946
8	427.347,349 295.571,992	9	427.345,486 295.544,477	27.578
9	427.345,486 295.544,477	10	427.344,599 295.526,784	17.715
10	427.344,599 295.526,784	11	427.342,15 295.506,696	20.237
11	427.342,15 295.506,696	12	427.357,103 295.504,11	15.175
12	427.357,103 295.504,11	13	427.369,609 295.501,793	12.719
13	427.369,609 295.501,793	14	427.371,271 295.528,147	26.406
14	427.371,271 295.528,147	1	427.374,084 295.564,661	36.623

** Lungimile segmentelor sunt determinate în planul de proiecție Stereo 70 și sunt rotunjite la 1 milimetru.

*** Distanța dintre puncte este formată din segmente cumulate ce sunt mai mici decât valoarea 1 milimetru.

**DATE DESPRE IMOBILUL NR. 9888**

Oficiul de Cadastru și Publicitate Imobiliară DOLJ
Biroul de Cadastru și Publicitate Imobiliară Craiova

A. Partea I. Descrierea imobilului

TEREN Intravilan

Adresa: Loc. Zanoaga, Nr. 350, Jud. Dolj, T14, P302, 302/1

Nr. Crt	Nr cadastral Nr. topografic	Suprafața* (mp)	Observații / Referințe
A1		Din acte: 2.100 Masurata: 2.173	Sector cadastral:20 Teren imprejmuit;

Construcții

Crt	Nr cadastral Nr. topografic	Adresa	Observații / Referințe
A1.1		Loc. Zanoaga, Jud. Dolj	Nr. niveluri:1; S. construita la sol:89 mp; CONSTRUITA DIN CARAMIDA, ACOPERITA CU TABLA
A1.2		Loc. Zanoaga, Jud. Dolj	Nr. niveluri:1; S. construita la sol:22 mp; ANEXA

B. Partea II. Proprietari și acte

Inscrieri privitoare la dreptul de proprietate și alte drepturi reale		Referințe
/		
Act Administrativ nr. TDP 184-48411, din 03/02/1995 emis de CONSILIUL JUDETEAN DOLJ;		
B1	Intabulare, drept de PROPRIETATE, dobandit prin Reconstituire, cota actuala 1/1, cota initiala 1/1 1) COSTACHE IOANA, LIPSĂ CNP	A1
Act Normativ nr. LEGEA 7, din 13/03/1996 emis de GUVERNUL ROMANIEI;		
B2	Intabulare, drept de PROPRIETATE, dobandit prin Lege, cota actuala 1/1, cota initiala 1/1 1) COSTACHE IOANA, LIPSĂ CNP	A1.1, A1.2

C. Partea III. SARCINI .

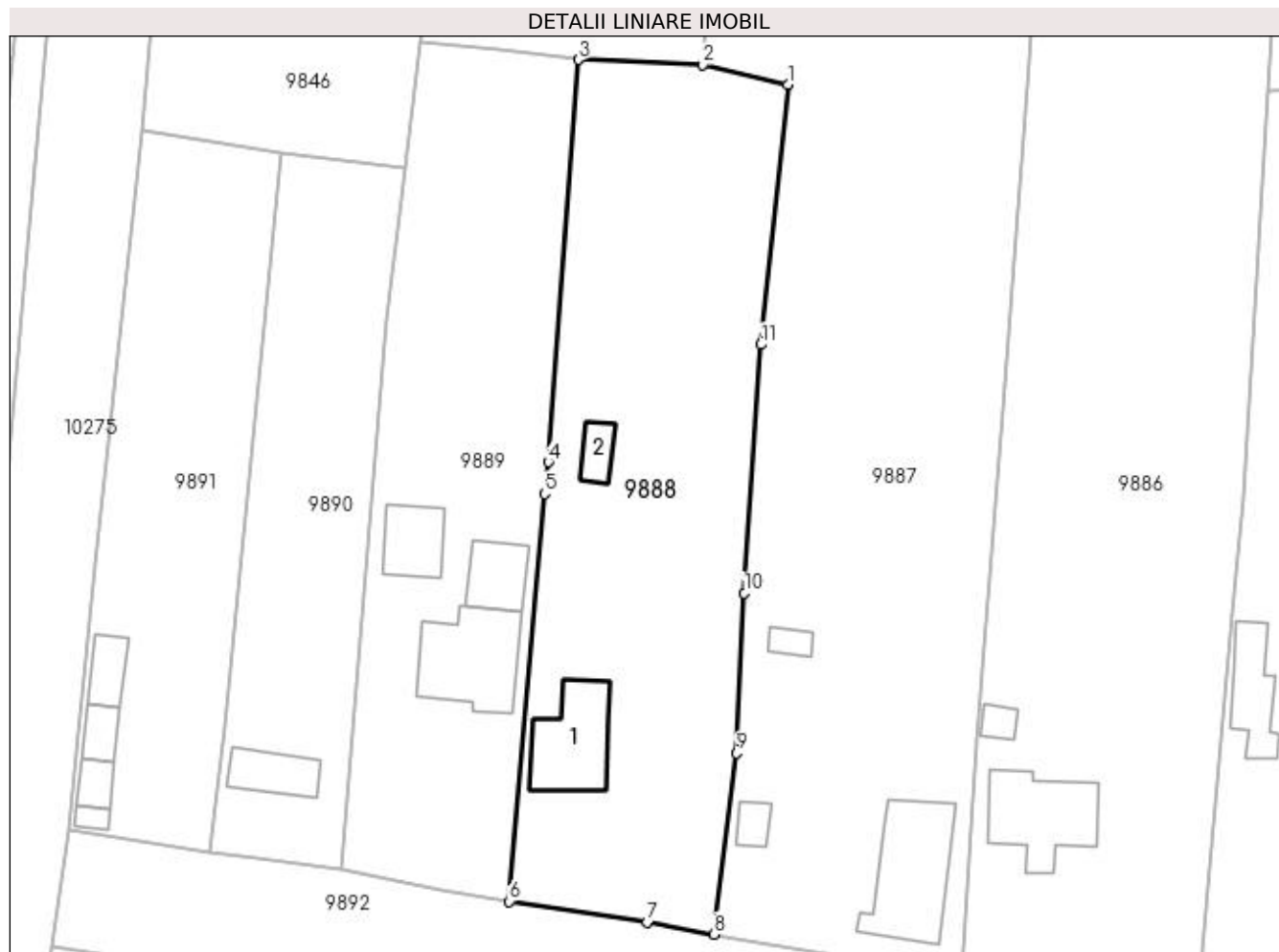
Inscrieri privind dezmembramintele dreptului de proprietate, drepturi reale de garanție și sarcini	Referințe
NU SUNT	

Anexa Nr. 1 La Partea I

Teren

Nr cadastral	Suprafața (mp)*	Observații / Referințe
	Din acte: 2.100 Masurata: 2.173	

* Suprafața este determinată în planul de proiecție Stereo 70.



Date referitoare la teren

Crt	Categorie folosință	Intra vilan	Suprafața (mp)	Tarla	Parcelă	Nr. topo	Observații / Referințe
1	curți constructii	DA	1.593	14	302	-	
2	vie	DA	580	14	302/1	-	

Date referitoare la construcții

Crt	Număr	Destinație construcție	Supraf. (mp)	Situație juridică	Observații / Referințe
A1.1		construcții de locuințe	89	Cu acte	Nr. niveluri:1; S. construita la sol:89 mp; CONSTRUITA DIN CARAMIDA, ACOPERITA CU TABLA
A1.2		construcții anexa	22	Cu acte	Nr. niveluri:1; S. construita la sol:22 mp; ANEXA

Lungime Segmente

1) Valorile lungimilor segmentelor sunt obținute din proiecție în plan.

Punct început	X / Y	Punct sfârșit	X / Y	Lungime segment (** (m)
1	427.350,292 295.600,788	2	427.340,832 295.602,95	9.704

Punct început	X / Y	Punct sfârșit	X / Y	Lungime segment (** (m)
2	427.340,832 295.602,95	3	427.327,084 295.603,526	13.76
3	427.327,084 295.603,526	4	427.323,781 295.558,984	44.664
4	427.323,781 295.558,984	5	427.323,354 295.555,461	3.549
5	427.323,354 295.555,461	6	427.319,482 295.510,352	45.275
6	427.319,482 295.510,352	7	427.334,723 295.508,03	15.417
7	427.334,723 295.508,03	8	427.342,15 295.506,696	7.546
8	427.342,15 295.506,696	9	427.344,599 295.526,784	20.237
9	427.344,599 295.526,784	10	427.345,486 295.544,477	17.715
10	427.345,486 295.544,477	11	427.347,349 295.571,992	27.578
11	427.347,349 295.571,992	1	427.350,292 295.600,788	28.946

** Lungimile segmentelor sunt determinate în planul de proiecție Stereo 70 și sunt rotunjite la 1 milimetru.

*** Distanța dintre puncte este formată din segmente cumulate ce sunt mai mici decât valoarea 1 milimetru.

**DATE DESPRE IMOBILUL NR. 9889**

Oficiul de Cadastru și Publicitate Imobiliară DOLJ
Biroul de Cadastru și Publicitate Imobiliară Craiova

A. Partea I. Descrierea imobilului

TEREN Intravilan

Adresa: Loc. Zanoaga, Nr. 351, Jud. Dolj, T14, P301,301/2

Nr. Crt	Nr cadastral Nr. topografic	Suprafața* (mp)	Observații / Referințe
A1	34361	Din acte: 1.572 Masurata: 1.746	Sector cadastral:20 Teren imprejmuit;

Construcții

Crt	Nr cadastral Nr. topografic	Adresa	Observații / Referințe
A1.1		Loc. Zanoaga, Nr. 351, Jud. Dolj, Com Leu,Sat Zanoaga,Nr 351(fosta T14, P301;301/1;301/2),Jud Dolj-Intravilan	Nr. niveluri:1; S. construita la sol:109 mp; C1-Casa de locuit, cu Sc=Sd=109mp, regim de inaltime P,construita in anul 1979
A1.2		Loc. Zanoaga, Nr. 351, Jud. Dolj, Com Leu,Sat Zanoaga,Nr 351(fosta T14, P301;301/1;301/2),Jud Dolj-Intravilan	Nr. niveluri:1; S. construita la sol:49 mp; C2-Anexa, cu Sc=Sd=49mp,regim de inaltime P,construita in anul 1979
A1.3		Loc. Zanoaga, Nr. 351, Jud. Dolj, Com Leu,Sat Zanoaga,Nr 351(fosta T14, P301;301/1;301/2),Jud Dolj-Intravilan	Nr. niveluri:1; S. construita la sol:46 mp; C3-Anexa, cu Sc=Sd=46mp,regim de inaltime P,construita in anul 1979

B. Partea II. Proprietari și acte

Inscrieri privitoare la dreptul de proprietate și alte drepturi reale		Referințe
168014 / 26/08/2020		
Act Notarial nr. CONTRACT DE DONATIE AUT NR 1297, din 26/08/2020 emis de GHIGIU IRINA NICOLETA;		
B1	Intabulare, drept de PROPRIETATE, dobandit prin Conventie, cota actuala 1/1, cota initiala 1/1 1) IANA ELENA	A1, A1.1, A1.2, A1.3

C. Partea III. SARCINI

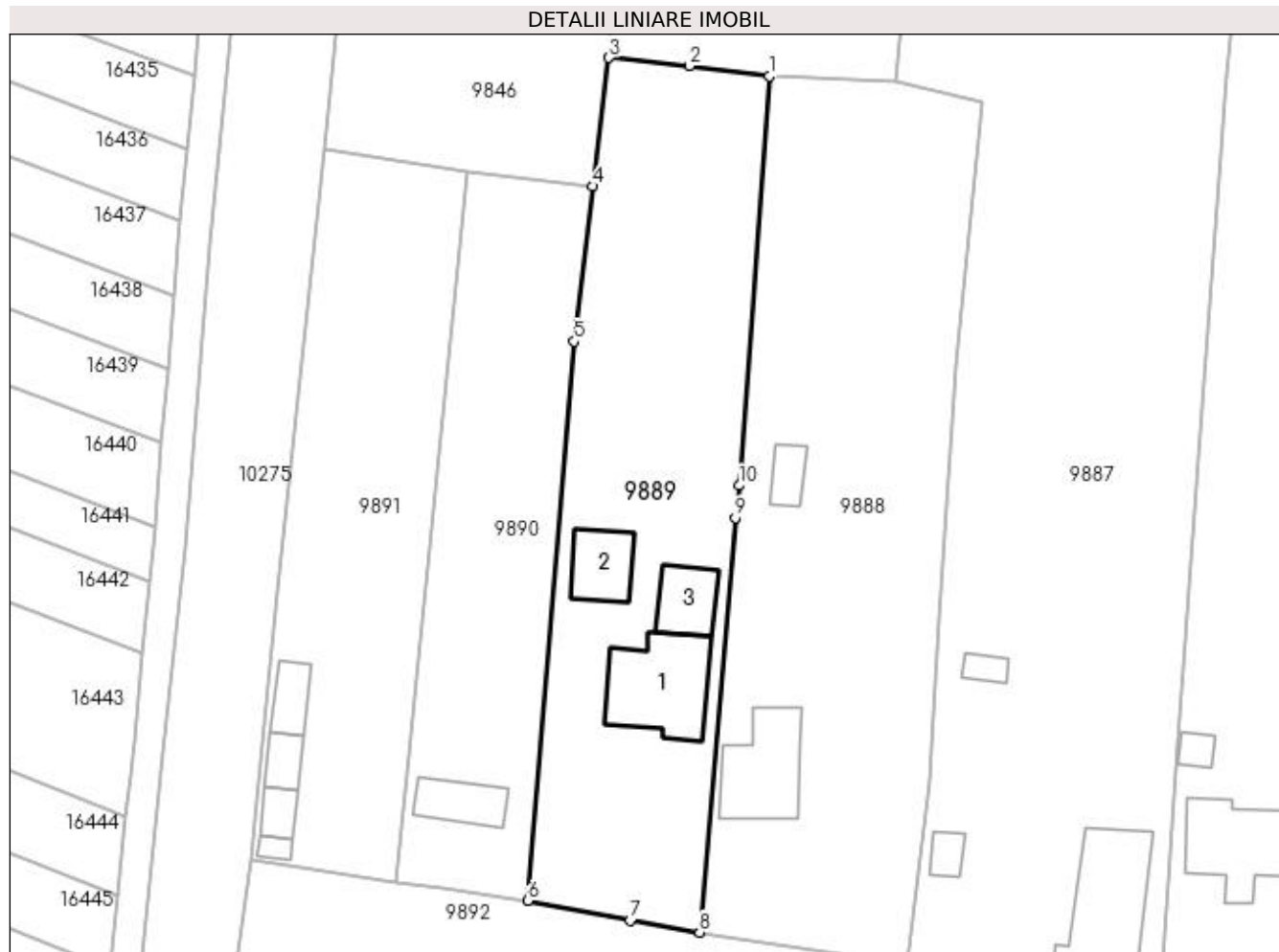
Inscrieri privind dezmembramintele dreptului de proprietate, drepturi reale de garanție și sarcini		Referințe
168014 / 26/08/2020		
Act Notarial nr. CONTRACT DE DONATIE AUT NR 1297, din 26/08/2020 emis de GHIGIU IRINA NICOLETA;		
C1	Intabulare, drept de UZUFRACT VIAGER, dobandit prin Conventie, cota actuala 1/1, cota initiala 1/1 1) RADU MARIN	A1, A1.1, A1.2, A1.3

Anexa Nr. 1 La Partea I

Teren

Nr cadastral	Suprafața (mp)*	Observații / Referințe
34361	Din acte: 1.572 Masurata: 1.746	

* Suprafața este determinată în planul de proiecție Stereo 70.



Date referitoare la teren

Crt	Categorie folosință	Intravilan	Suprafața (mp)	Tarla	Parcelă	Nr. topo	Observații / Referințe
1	curți construcții	DA	943	14	301	-	Teren intravilan împrejmuit cu gard beton, gard lemn și gard plasa sarma.
2	arabil	DA	803	14	301/2	-	Teren intravilan împrejmuit cu gard beton, gard lemn și gard plasa sarma.

Date referitoare la construcții

Crt	Număr	Destinație construcție	Supraf. (mp)	Situație juridică	Observații / Referințe
A1.1		construcții de locuințe	109	Cu acte	Nr. niveluri:1; S. construită la sol:109 mp; C1-Casa de locuit, cu Sc=Sd=109mp, regim de înălțime P, construită în anul 1979
A1.2		construcții anexa	49	Cu acte	Nr. niveluri:1; S. construită la sol:49 mp; C2-Anexa, cu Sc=Sd=49mp, regim de înălțime P, construită în anul 1979
A1.3		construcții anexa	46	Cu acte	Nr. niveluri:1; S. construită la sol:46 mp; C3-Anexa, cu Sc=Sd=46mp, regim de înălțime P, construită în anul 1979

Lungime Segmente

1) Valorile lungimilor segmentelor sunt obținute din proiecție în plan.

Punct început	X / Y	Punct sfârșit	X / Y	Lungime segment (** (m)
1	427.327,084 295.603,526	2	427.318,415 295.604,667	8.744
2	427.318,415 295.604,667	3	427.309,612 295.605,539	8.846
3	427.309,612 295.605,539	4	427.307,903 295.591,542	14.101
4	427.307,903 295.591,542	5	427.305,842 295.574,67	16.997
5	427.305,842 295.574,67	6	427.300,798 295.513,808	61.071
6	427.300,798 295.513,808	7	427.311,955 295.511,629	11.368
7	427.311,955 295.511,629	8	427.319,482 295.510,352	7.635
8	427.319,482 295.510,352	9	427.323,354 295.555,461	45.275
9	427.323,354 295.555,461	10	427.323,781 295.558,984	3.549
10	427.323,781 295.558,984	1	427.327,084 295.603,526	44.664

** Lungimile segmentelor sunt determinate în planul de proiecție Stereo 70 și sunt rotunjite la 1 milimetru.

*** Distanța dintre puncte este formată din segmente cumulate ce sunt mai mici decât valoarea 1 milimetru.

**DATE DESPRE IMOBILUL NR. 9890**

Oficiul de Cadastru și Publicitate Imobiliară DOLJ
Biroul de Cadastru și Publicitate Imobiliară Craiova

A. Partea I. Descrierea imobilului

TEREN Intravilan

Adresa: Loc. Zanoaga, Nr. 352, Jud. Dolj, T14, P300

Nr. Crt	Nr cadastral Nr. topografic	Suprafața* (mp)	Observații / Referințe
A1		Din acte: 800 Masurata: 1.078	Sector cadastral:20 Teren neimprejmut;

Construcții

Crt	Nr cadastral Nr. topografic	Adresa	Observații / Referințe
A1.1		Loc. Zanoaga, Jud. Dolj	Nr. niveluri:1; S. construita la sol:42 mp; CONSTRUITA DIN CARAMIDA, ACOPERITA CU TIGLA

B. Partea II. Proprietari și acte

Inscrieri privitoare la dreptul de proprietate și alte drepturi reale		Referințe
/		
Act Administrativ nr. TDP 681-48675, din 25/01/1996 emis de CONSILIUL JUDETEAN DOLJ;		
B1	Intabulare, drept de PROPRIETATE, dobandit prin Reconstituire, cota actuala 800/1078, cota initiala 800/1078 1) PĂTRU AUREL, LIPSĂ CNP 2) PĂTRU VICTORIA, LIPSĂ CNP	A1
Act Normativ nr. LEGEA 7, din 13/03/1996 emis de GUVERNUL ROMANIEI;		
B2	Intabulare, drept de PROPRIETATE, dobandit prin Lege, cota actuala 1/1, cota initiala 1/1 1) PĂTRU VICTORIA, LIPSĂ CNP 2) PĂTRU AUREL, LIPSĂ CNP	A1.1
B3	Inscrierea posesiei, drept de PROPRIETATE, dobandit prin Constituire, cota actuala 278/1078, cota initiala 278/1078 1) PĂTRU AUREL, LIPSĂ CNP 2) PĂTRU VICTORIA, LIPSĂ CNP	A1

C. Partea III. SARCINI .

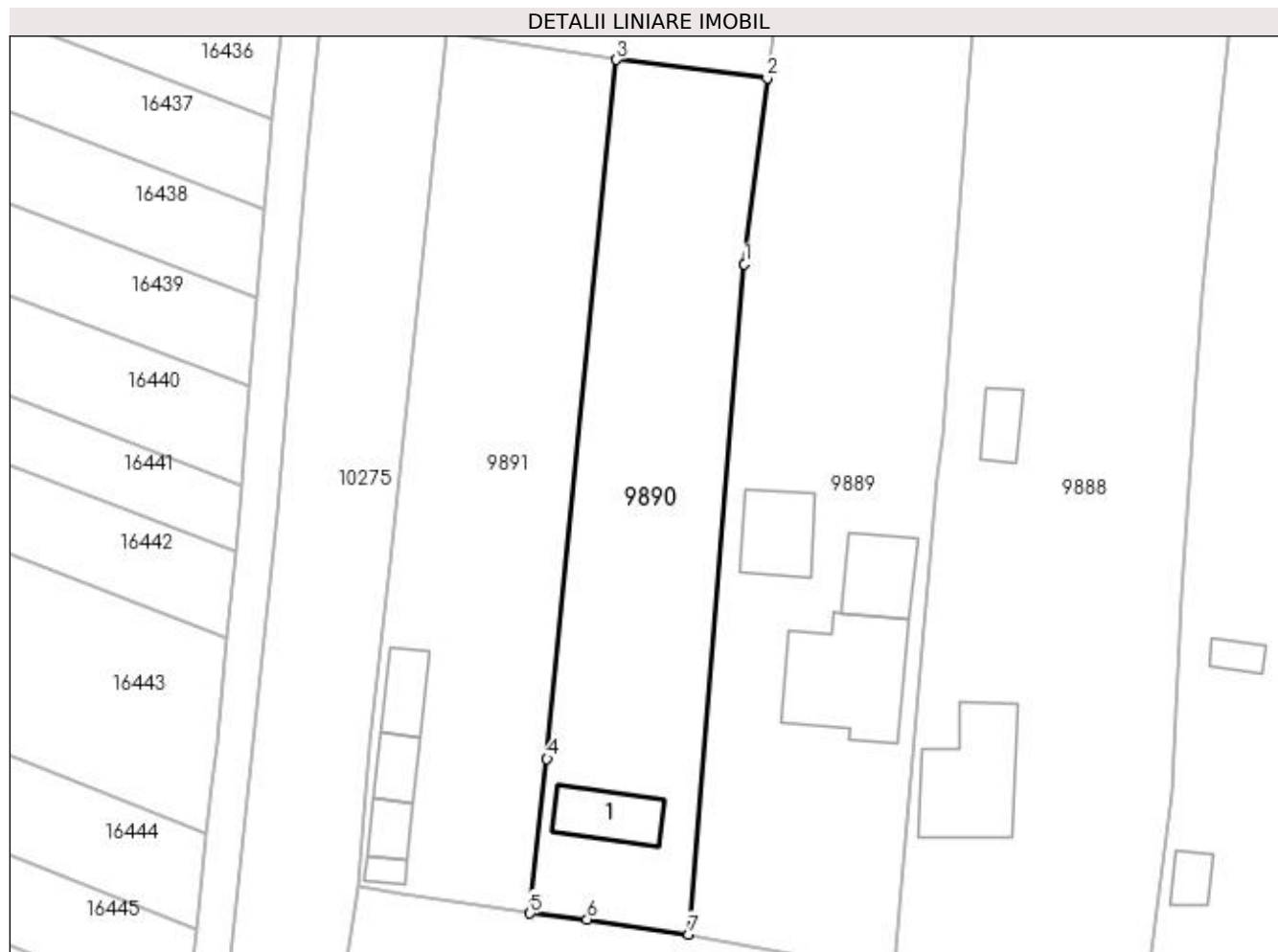
Inscrieri privind dezmembramintele dreptului de proprietate, drepturi reale de garanție și sarcini	Referințe
NU SUNT	

Anexa Nr. 1 La Partea I

Teren

Nr cadastral	Suprafața (mp)*	Observații / Referințe
	Din acte: 800 Masurata: 1.078	

* Suprafața este determinată în planul de proiecție Stereo 70.



Date referitoare la teren

Crt	Categorie folosință	Intra vilan	Suprafața (mp)	Tarla	Parcelă	Nr. topo	Observații / Referințe
1	curți constructii	DA	307	14	300	-	
2	arabil	DA	771	14	300	-	

Date referitoare la construcții

Crt	Număr	Destinație construcție	Supraf. (mp)	Situație juridică	Observații / Referințe
A1.1		construcții de locuințe	42	Cu acte	Nr. niveluri:1; S. construita la sol:42 mp; CONSTRUITA DIN CARAMIDA, ACOPERITA CU TIGLA

Lungime Segmente

1) Valorile lungimilor segmentelor sunt obținute din proiecție în plan.

Punct început	X / Y	Punct sfârșit	X / Y	Lungime segment (** (m)
1	427.305,842 295.574,67	2	427.307,903 295.591,542	16.997
2	427.307,903 295.591,542	3	427.294,231 295.593,228	13.775

Punct început	X / Y	Punct sfârșit	X / Y	Lungime segment (** (m)
3	427.294,231 295.593,228	4	427.287,913 295.529,752	63.79
4	427.287,913 295.529,752	5	427.286,379 295.515,706	14.13
5	427.286,379 295.515,706	6	427.291,557 295.515,156	5.207
6	427.291,557 295.515,156	7	427.300,798 295.513,808	9.339
7	427.300,798 295.513,808	1	427.305,842 295.574,67	61.071

** Lungimile segmentelor sunt determinate în planul de proiecție Stereo 70 și sunt rotunjite la 1 milimetru.

*** Distanța dintre puncte este formată din segmente cumulate ce sunt mai mici decât valoarea 1 milimetru.

**DATE DESPRE IMOBILUL NR. 9891**

Oficiul de Cadastru și Publicitate Imobiliară DOLJ
 Biroul de Cadastru și Publicitate Imobiliară Craiova

A. Partea I. Descrierea imobilului

TEREN Intravilan

Adresa: Loc. Zanoaga, Nr. 353, Jud. Dolj, T14, P300,300/1

Nr. Crt	Nr cadastral Nr. topografic	Suprafața* (mp)	Observații / Referințe
A1	35371	Din acte: 1.100 Masurata: 1.237	Sector cadastral:20 Teren imprejmuit;

Construcții

Crt	Nr cadastral Nr. topografic	Adresa	Observații / Referințe
A1.1		Loc. Zanoaga, Nr. 353, Jud. Dolj, T 14 P 300,300/1	Nr. niveluri:1; S. construita la sol:8 mp; Magazie, caramida, tabla, an 1922, suprafata desfasurata=8 mp
A1.2		Loc. Zanoaga, Nr. 353, Jud. Dolj, T 14 P 300,300/1	Nr. niveluri:1; S. construita la sol:19 mp; Grajd, caramida, tigla, an 1922, suprafata desfasurata=19mp
A1.3		Loc. Zanoaga, Nr. 353, Jud. Dolj, T 14 P 300,300/1	Nr. niveluri:1; S. construita la sol:22 mp; Grajd, caramida, tabla, an 1922, suprafata desfasurata=22 mp
A1.4		Loc. Zanoaga, Nr. 353, Jud. Dolj, T 14 P 300,300/1	Nr. niveluri:1; S. construita la sol:28 mp; Patul, caramida, tigla, an 1922, suprafata desfasurata=28 mp

B. Partea II. Proprietari și acte

Inscrieri privitoare la dreptul de proprietate și alte drepturi reale		Referințe
144287 / 03/08/2022		
Act Notarial nr. CVC AUT. NR. 1305, din 02/08/2022 emis de N.P. TOBESCU ECATERINA;		
B1	Intabulare, drept de PROPRIETATE, dobandit prin Conventie, cota actuala 1/1, cota initiala 1/1 1) PATRU MARIUS STEFANITA 2) PATRU MIHAELA DENISA	A1, A1.1, A1.2, A1.3, A1.4

C. Partea III. SARCINI .

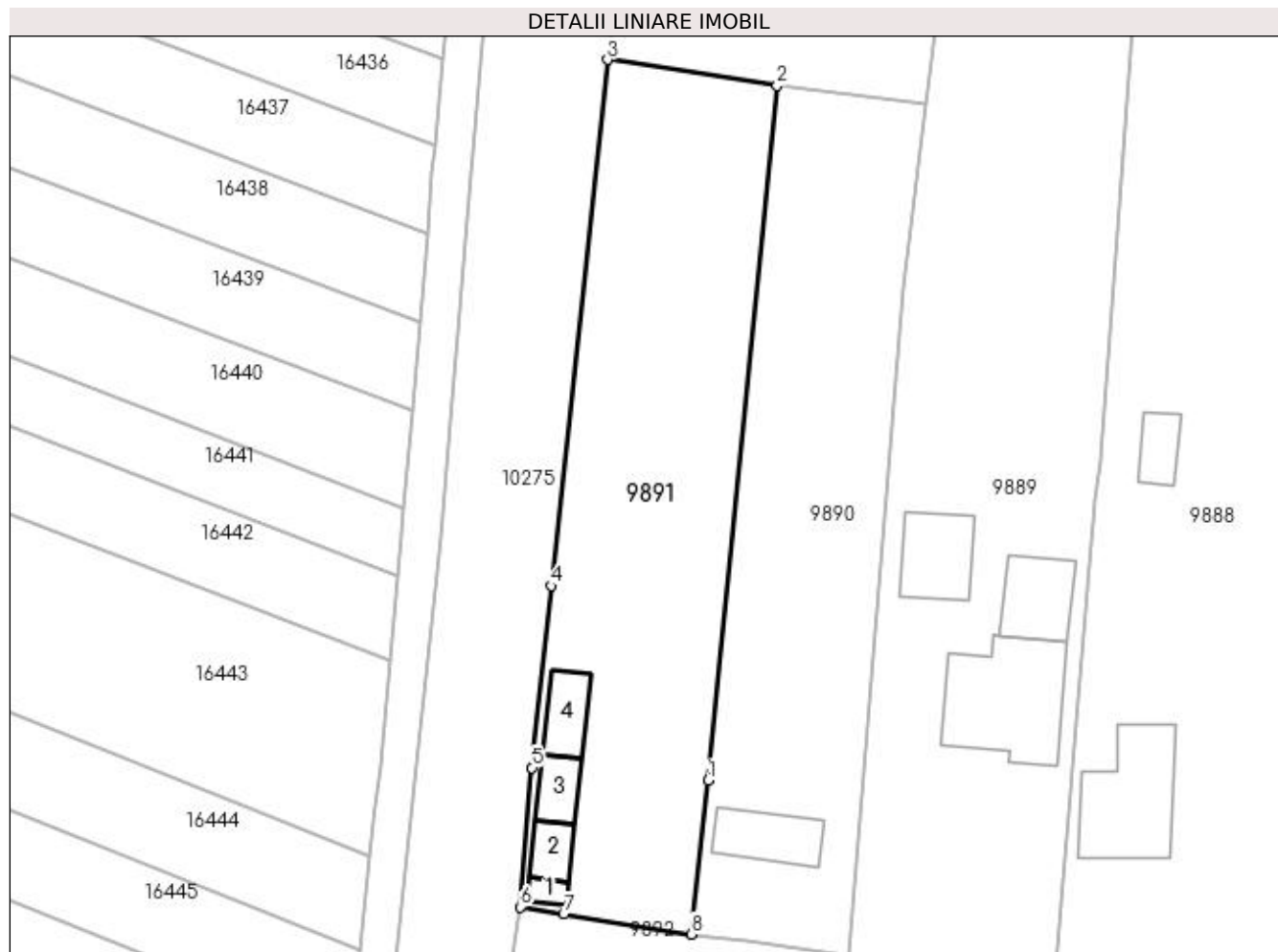
Inscrieri privind dezmembramintele dreptului de proprietate, drepturi reale de garanție și sarcini	Referințe
NU SUNT	

Anexa Nr. 1 La Partea I

Teren

Nr cadastral	Suprafața (mp)*	Observații / Referințe
35371	Din acte: 1.100 Masurata: 1.237	

* Suprafața este determinată în planul de proiecție Stereo 70.



Date referitoare la teren

Crt	Categorie folosință	Intra vilan	Suprafața (mp)	Tarla	Parcelă	Nr. topo	Observații / Referințe
1	curți constructii	DA	845	14	300	-	
2	arabil	DA	392	14	300/1	-	

Date referitoare la construcții

Crt	Număr	Destinație construcție	Supraf. (mp)	Situație juridică	Observații / Referințe
A1.1		construcții anexa	8	Cu acte	Nr. niveluri:1; S. construita la sol:8 mp; Magazie, caramida, tabla, an 1922, suprafata desfasurata=8 mp
A1.2		construcții anexa	19	Cu acte	Nr. niveluri:1; S. construita la sol:19 mp; Grajd, caramida, tigla, an 1922, suprafata desfasurata=19mp
A1.3		construcții anexa	22	Cu acte	Nr. niveluri:1; S. construita la sol:22 mp; Grajd, caramida, tabla, an 1922, suprafata desfasurata=22 mp
A1.4		construcții anexa	28	Cu acte	Nr. niveluri:1; S. construita la sol:28 mp; Patul, caramida, tigla, an 1922, suprafata desfasurata=28 mp

Lungime Segmente

1) Valorile lungimilor segmentelor sunt obținute din proiecție în plan.

Punct început	X / Y	Punct sfârșit	X / Y	Lungime segment (** (m)
1	427.287,913 295.529,752	2	427.294,231 295.593,228	63.79
2	427.294,231 295.593,228	3	427.278,73 295.595,613	15.683
3	427.278,73 295.595,613	4	427.273,634 295.547,544	48.338
4	427.273,634 295.547,544	5	427.271,839 295.530,919	16.722
5	427.271,839 295.530,919	6	427.270,768 295.518,195	12.769
6	427.270,768 295.518,195	7	427.274,725 295.517,569	4.006
7	427.274,725 295.517,569	8	427.286,379 295.515,706	11.802
8	427.286,379 295.515,706	1	427.287,913 295.529,752	14.13

** Lungimile segmentelor sunt determinate în planul de proiecție Stereo 70 și sunt rotunjite la 1 milimetru.

*** Distanța dintre puncte este formată din segmente cumulate ce sunt mai mici decât valoarea 1 milimetru.

**DATE DESPRE IMOBILUL NR. 9892**

Oficiul de Cadastru și Publicitate Imobiliară DOLJ
Biroul de Cadastru și Publicitate Imobiliară Craiova

A. Partea I. Descrierea imobilului

TEREN Intravilan

Adresa: Loc. Zanoaga, Jud. Dolj, DS 343

Nr. Crt	Nr cadastral Nr. topografic	Suprafața* (mp)	Observații / Referințe
A1		Din acte: 4.844 Masurata: 5.173	Sector cadastral:20 Teren neimprejmut;

B. Partea II. Proprietari și acte

Inscrieri privitoare la dreptul de proprietate și alte drepturi reale	Referințe
/	
Act Normativ nr. HG 965, din 05/09/2002 emis de GUVERNUL ROMANIEI (ANEXA NR. 57/2002);	
B1	A1
Intabulare, drept de PROPRIETATE, dobandit prin Lege, cota actuala 1/1, cota initiala 1/1	
1) COMUNA LEU - DOMENIUL PUBLIC, CIF:4553631	

C. Partea III. SARCINI .

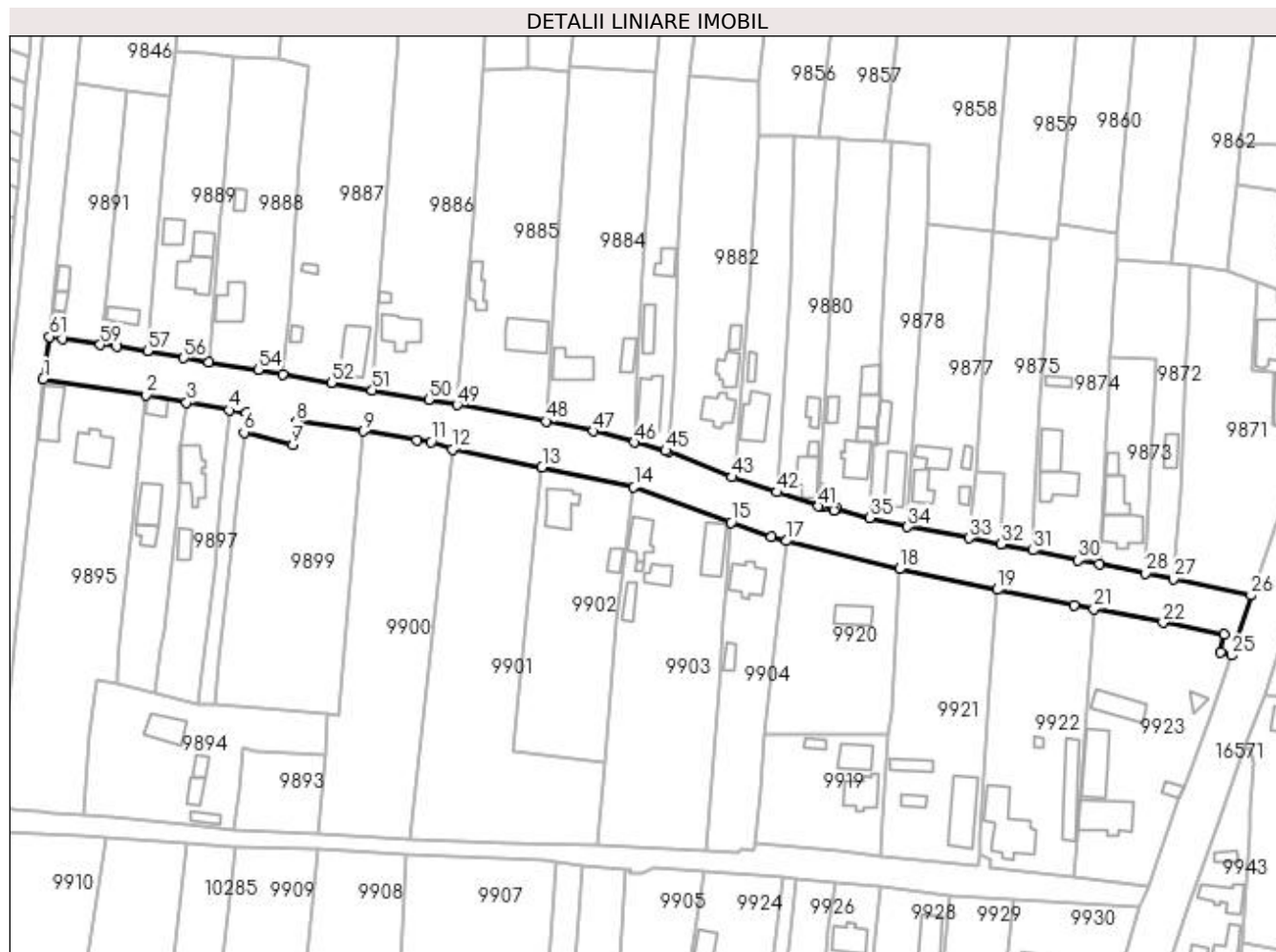
Inscrieri privind dezmembramintele dreptului de proprietate, drepturi reale de garanție și sarcini	Referințe
NU SUNT	

Anexa Nr. 1 La Partea I

Teren

Nr cadastral	Suprafața (mp)*	Observații / Referințe
	Din acte: 4.844	
	Masurata: 5.173	

* Suprafața este determinată în planul de proiecție Stereo 70.



Date referitoare la teren

Crt	Categorie folosință	Intra vilan	Suprafața (mp)	Tarla	Parcelă	Nr. topo	Observații / Referințe
1	drum	DA	5.173	-	DS 343	-	

Lungime Segmente

1) Valorile lungimilor segmentelor sunt obținute din proiecție în plan.

Punct început	X / Y	Punct sfârșit	X / Y	Lungime segment	Punct început	X / Y	Punct sfârșit	X / Y	Lungime segment	Punct început	X / Y	Punct sfârșit	X / Y	Lungime segment
1	427.268,859 295.505,285	2	427.300,44 295.500,343	31.965	2	427.300,44 295.500,343	3	427.312,824 295.498,022	12.6	3	427.312,824 295.498,022	4	427.325,857 295.495,655	13.246
4	427.325,857 295.495,655	5	427.331,027 295.494,851	5.232	5	427.331,027 295.494,851	6	427.330,358 295.488,859	6.029	6	427.330,358 295.488,859	7	427.345,344 295.484,998	15.475
7	427.345,344 295.484,998	8	427.346,509 295.492,164	7.26	8	427.346,509 295.492,164	9	427.366,975 295.489,294	20.666	9	427.366,975 295.489,294	10	427.383,267 295.486,506	16.529
10	427.383,267 295.486,506	11	427.387,688 295.486,0	4.45	11	427.387,688 295.486,0	12	427.394,214 295.483,734	6.908	12	427.394,214 295.483,734	13	427.421,61 295.478,178	27.954
13	427.421,61 295.478,178	14	427.449,714 295.472,119	28.75	14	427.449,714 295.472,119	15	427.479,527 295.461,346	31.7	15	427.479,527 295.461,346	16	427.491,829 295.457,01	13.044

Punct început	X / Y	Punct sfârșit	X / Y	Lungime segment	Punct început	X / Y	Punct sfârșit	X / Y	Lungime segment	Punct început	X / Y	Punct sfârșit	X / Y	Lungime segment
16	427.491,829 295.457,01	17	427.496,47 295.455,702	4.822	17	427.496,47 295.455,702	18	427.531,071 295.447,027	35.67 2	18	427.531,071 295.447,027	19	427.561,098 295.440,73	30.68
19	427.561,098 295.440,73	20	427.584,582 295.436,039	23.94 8	20	427.584,582 295.436,039	21	427.590,613 295.434,854	6.146	21	427.590,613 295.434,854	22	427.611,8 295.430,667	21.59 7
22	427.611,8 295.430,667	23	427.630,593 295.427,131	19.12 3	23	427.630,593 295.427,131	24	427.629,389 295.421,66	5.602	24	427.629,389 295.421,66	25	427.632,898 295.420,592	3.668
25	427.632,898 295.420,592	26	427.638,739 295.439,027	19.33 8	26	427.638,739 295.439,027	27	427.614,862 295.443,988	24.38 7	27	427.614,862 295.443,988	28	427.606,364 295.445,766	8.682
28	427.606,364 295.445,766	29	427.592,223 295.448,506	14.40 4	29	427.592,223 295.448,506	30	427.585,764 295.449,78	6.583	30	427.585,764 295.449,78	31	427.572,01 295.452,745	14.07
31	427.572,01 295.452,745	32	427.562,13 295.454,61	10.05 4	32	427.562,13 295.454,61	33	427.552,366 295.456,526	9.95	33	427.552,366 295.456,526	34	427.533,535 295.459,973	19.14 4
34	427.533,535 295.459,973	35	427.521,976 295.462,712	11.87 9	35	427.521,976 295.462,712	36	427.511,814 295.465,486	10.53 3	36	427.511,814 295.465,486	37	427.511,001 295.465,049	0.924
37	427.511,001 295.465,049	38	427.507,621 295.466,039	3.522	38	427.507,621 295.466,039	39	427.507,349 295.466,705	0.72	39	427.507,349 295.466,705	40	427.506,353 295.466,961	1.028
40	427.506,353 295.466,961	41	427.506,301 295.466,239	0.724	41	427.506,301 295.466,239	42	427.493,492 295.470,559	13.51 8	42	427.493,492 295.470,559	43	427.479,813 295.475,199	14.44 5
43	427.479,813 295.475,199	44	427.460,186 295.482,911	21.08 7	44	427.460,186 295.482,911	45	427.459,531 295.483,226	0.728	45	427.459,531 295.483,226	46	427.449,793 295.485,804	10.07 3
46	427.449,793 295.485,804	47	427.437,37 295.489,258	12.89 4	47	427.437,37 295.489,258	48	427.422,822 295.492,286	14.86	48	427.422,822 295.492,286	49	427.395,631 295.497,336	27.65 6
49	427.395,631 295.497,336	50	427.386,916 295.498,868	8.849	50	427.386,916 295.498,868	51	427.369,609 295.501,793	17.55 2	51	427.369,609 295.501,793	52	427.357,103 295.504,11	12.71 9
52	427.357,103 295.504,11	53	427.342,15 295.506,696	15.17 5	53	427.342,15 295.506,696	54	427.334,723 295.508,03	7.546	54	427.334,723 295.508,03	55	427.319,482 295.510,352	15.41 7
55	427.319,482 295.510,352	56	427.311,955 295.511,629	7.635	56	427.311,955 295.511,629	57	427.300,798 295.513,808	11.36 8	57	427.300,798 295.513,808	58	427.291,557 295.515,156	9.339
58	427.291,557 295.515,156	59	427.286,379 295.515,706	5.207	59	427.286,379 295.515,706	60	427.274,725 295.517,569	11.80 2	60	427.274,725 295.517,569	61	427.270,768 295.518,195	4.006
61	427.270,768 295.518,195	1	427.268,859 295.505,285	13.05										

** Lungimile segmentelor sunt determinate în planul de proiecție Stereo 70 și sunt rotunjite la 1 milimetru.

*** Distanța dintre puncte este formată din segmente cumulate ce sunt mai mici decât valoarea 1 milimetru.

**DATE DESPRE IMOBILUL NR. 9893**

Oficiul de Cadastru și Publicitate Imobiliară DOLJ
Biroul de Cadastru și Publicitate Imobiliară Craiova

A. Partea I. Descrierea imobilului

TEREN Intravilan

Adresa: Loc. Zanoaga, Nr. 368, Jud. Dolj, T15, P348/1

Nr. Crt	Nr cadastral Nr. topografic	Suprafața* (mp)	Observații / Referințe
A1	31975	Din acte: 3.600 Masurata: 620	Sector cadastral:20 Teren neimprejmuit;

B. Partea II. Proprietari și acte

Inscrieri privitoare la dreptul de proprietate și alte drepturi reale		Referințe
83138 / 31/05/2017		
Act Notarial nr. CONTRACT DE VANZARE AUT. NR. 752, din 30/05/2017 emis de DRAGANCEA OFELIA;		
B1	Intabulare, drept de PROPRIETATE, dobandit prin Conventie, cota actuala 1/1, cota initiala 1/1 1) RESCEANU VICTORIA, necasatorita	A1

C. Partea III. SARCINI .

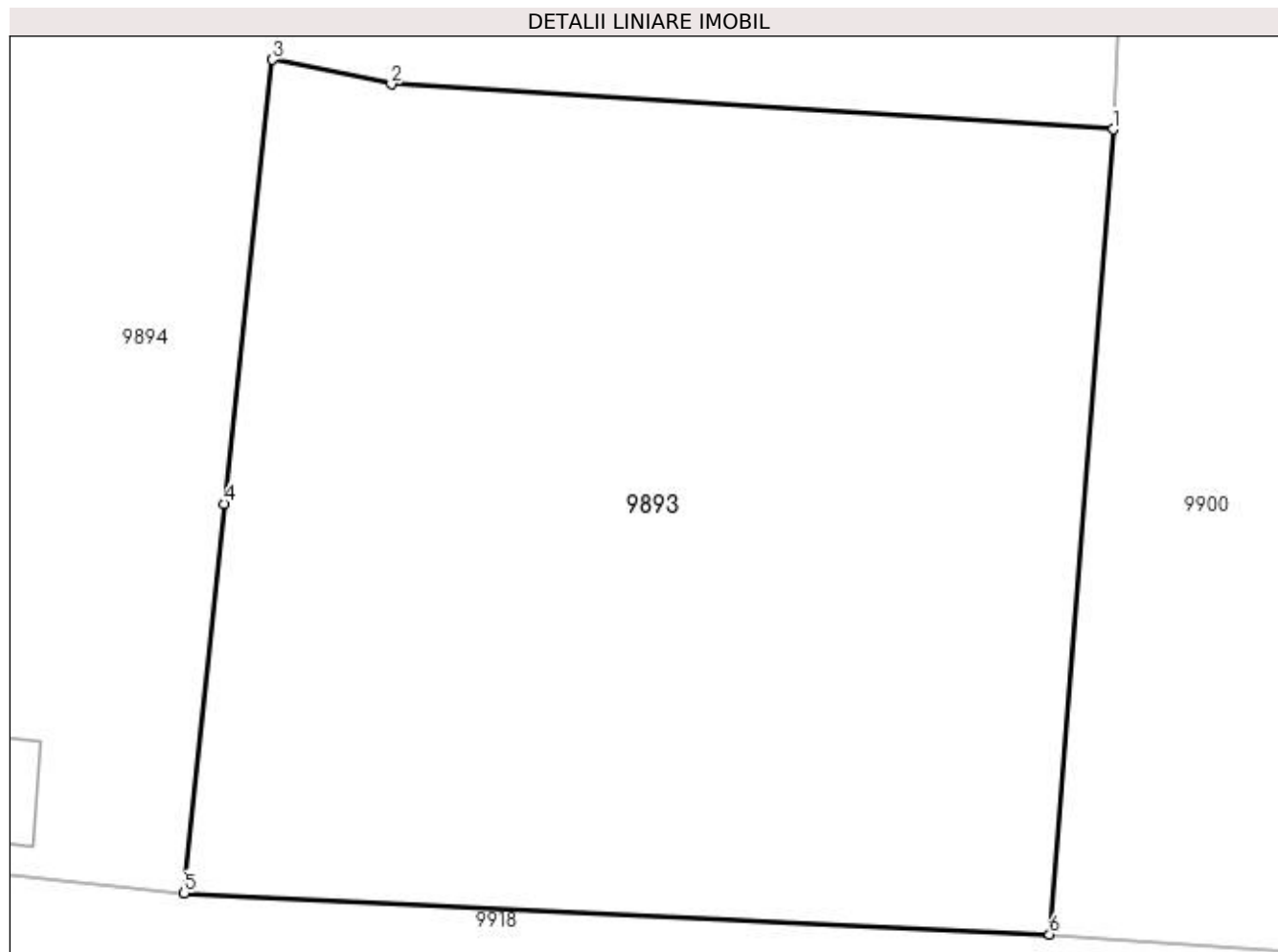
Inscrieri privind dezmembramintele dreptului de proprietate, drepturi reale de garanție și sarcini	Referințe
NU SUNT	

Anexa Nr. 1 La Partea I

Teren

Nr cadastral	Suprafața (mp)*	Observații / Referințe
31975	Din acte: 3.600 Masurata: 620	

* Suprafața este determinată în planul de proiecție Stereo 70.



Date referitoare la teren

Crt	Categorie folosință	Intra vilan	Suprafața (mp)	Tarla	Parcelă	Nr. topo	Observații / Referințe
1	arabil	DA	620	15	348/1	-	TERENUL ESTE IMPARTIT IN DOUA LOTURI DE DRUM.DIFERENTA DE SUPRAFATA SE REGASESTE LA ID 9909

Lungime Segmente

1) Valorile lungimilor segmentelor sunt obținute din proiecție în plan.

Punct început	X / Y	Punct sfârșit	X / Y	Lungime segment (** (m)
1	427.355,129 295.390,18	2	427.333,606 295.391,527	21.565
2	427.333,606 295.391,527	3	427.330,074 295.392,254	3.606
3	427.330,074 295.392,254	4	427.328,635 295.379,014	13.318
4	427.328,635 295.379,014	5	427.327,439 295.367,408	11.668

Punct început	X / Y	Punct sfârşit	X / Y	Lungime segment (** (m)
5	427.327,439 295.367,408	6	427.353,24 295.366,178	25.831
6	427.353,24 295.366,178	1	427.355,129 295.390,18	24.076

** Lungimile segmentelor sunt determinate în planul de proiecție Stereo 70 și sunt rotunjite la 1 milimetru.

*** Distanța dintre puncte este formată din segmente cumulate ce sunt mai mici decât valoarea 1 milimetru.

**DATE DESPRE IMOBILUL NR. 9894**

Oficiul de Cadastru și Publicitate Imobiliară DOLJ
Biroul de Cadastru și Publicitate Imobiliară Craiova

A. Partea I. Descrierea imobilului

TEREN Intravilan

Adresa: Loc. Zanoaga, Nr. 369, Jud. Dolj, T15, P356 356/1

Nr. Crt	Nr cadastral Nr. topografic	Suprafața* (mp)	Observații / Referințe
A1		Din acte: 3.300 Masurata: 2.128	Sector cadastral:20 Teren neimprejmut;

Construcții

Crt	Nr cadastral Nr. topografic	Adresa	Observații / Referințe
A1.1		Loc. Zanoaga, Jud. Dolj	Nr. niveluri:1; S. construita la sol:83 mp; CONSTRUITA DIN BOLTARI, ACOPERITA CU TIGLA
A1.2		Loc. Zanoaga, Jud. Dolj	Nr. niveluri:1; S. construita la sol:28 mp; ANEXA
A1.3		Loc. Zanoaga, Jud. Dolj	Nr. niveluri:1; S. construita la sol:38 mp; ANEXA
A1.4		Loc. Zanoaga, Jud. Dolj	Nr. niveluri:1; S. construita la sol:25 mp; ANEXA

B. Partea II. Proprietari și acte

Inscrieri privitoare la dreptul de proprietate și alte drepturi reale		Referințe
/		
Act Notarial nr. CM 95, din 11/10/2005 emis de BNP MARINESCU MARIA DANIELA;		
B1	Intabulare, drept de PROPRIETATE, dobandit prin Succesiune, cota actuala 1/1, cota initiala 1/1 1) BADEA PAVEL	A1, A1.1
Act Normativ nr. LEGEA 7, din 13/03/1996 emis de GUVERNUL ROMANIEI;		
B2	Intabulare, drept de PROPRIETATE, dobandit prin Lege, cota actuala 1/1, cota initiala 1/1 1) BADEA PAVEL	A1.2, A1.3, A1.4

C. Partea III. SARCINI .

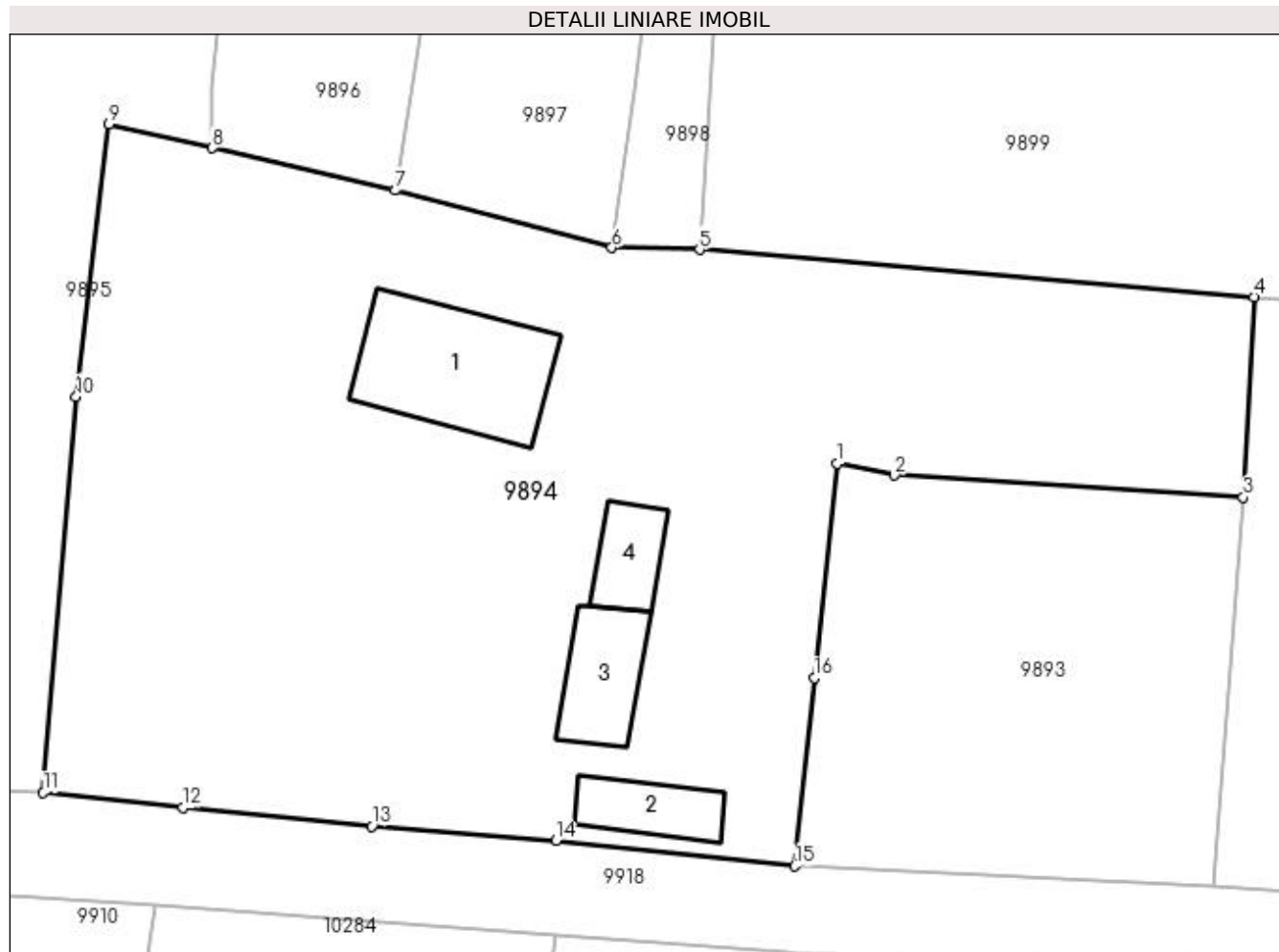
Inscrieri privind dezmembramintele dreptului de proprietate, drepturi reale de garanție și sarcini	Referințe
NU SUNT	

Anexa Nr. 1 La Partea I

Teren

Nr cadastral	Suprafața (mp)*	Observații / Referințe
	Din acte: 3.300 Masurata: 2.128	

* Suprafața este determinată în planul de proiecție Stereo 70.



Date referitoare la teren

Crt	Categorie folosință	Intra vilan	Suprafața (mp)	Tarla	Parcelă	Nr. topo	Observații / Referințe
1	curți construcții	DA	2.128	15	356 356/1	-	DIFERENTA DE SUPRAFATA SE REGASESTE LA ID 10284

Date referitoare la construcții

Crt	Număr	Destinație construcție	Supraf. (mp)	Situație juridică	Observații / Referințe
A1.1		construcții de locuințe	83	Cu acte	Nr. niveluri:1; S. construita la sol:83 mp; CONSTRUITA DIN BOLTARI, ACOPERITA CU TIGLA
A1.2		construcții anexa	28	Cu acte	Nr. niveluri:1; S. construita la sol:28 mp; ANEXA
A1.3		construcții anexa	38	Cu acte	Nr. niveluri:1; S. construita la sol:38 mp; ANEXA
A1.4		construcții anexa	25	Cu acte	Nr. niveluri:1; S. construita la sol:25 mp; ANEXA

Lungime Segmente

1) Valorile lungimilor segmentelor sunt obținute din proiecție în plan.

Punct început	X / Y	Punct sfârșit	X / Y	Lungime segment (** (m))
1	427.330,074 295.392,254	2	427.333,606 295.391,527	3.606

Punct început	X / Y	Punct sfârșit	X / Y	Lungime segment (** (m)
2	427.333,606 295.391,527	3	427.355,129 295.390,18	21.565
3	427.355,129 295.390,18	4	427.355,801 295.402,547	12.385
4	427.355,801 295.402,547	5	427.321,563 295.405,468	34.362
5	427.321,563 295.405,468	6	427.316,146 295.405,579	5.418
6	427.316,146 295.405,579	7	427.302,801 295.409,131	13.81
7	427.302,801 295.409,131	8	427.291,488 295.411,738	11.609
8	427.291,488 295.411,738	9	427.285,087 295.413,208	6.568
9	427.285,087 295.413,208	10	427.283,079 295.396,387	16.94
10	427.283,079 295.396,387	11	427.281,037 295.371,93	24.542
11	427.281,037 295.371,93	12	427.289,649 295.371,008	8.661
12	427.289,649 295.371,008	13	427.301,332 295.369,873	11.738
13	427.301,332 295.369,873	14	427.312,709 295.368,983	11.412
14	427.312,709 295.368,983	15	427.327,439 295.367,408	14.814
15	427.327,439 295.367,408	16	427.328,635 295.379,014	11.668
16	427.328,635 295.379,014	1	427.330,074 295.392,254	13.318

** Lungimile segmentelor sunt determinate în planul de proiecție Stereo 70 și sunt rotunjite la 1 milimetru.

*** Distanța dintre puncte este formată din segmente cumulate ce sunt mai mici decât valoarea 1 milimetru.

**DATE DESPRE IMOBILUL NR. 9895**

Oficiul de Cadastru și Publicitate Imobiliară DOLJ
Biroul de Cadastru și Publicitate Imobiliară Craiova

A. Partea I. Descrierea imobilului

TEREN Intravilan

Adresa: Loc. Zanoaga, Nr. 354, Jud. Dolj, T15, P352, 352/1, 352/2

Nr. Crt	Nr cadastral Nr. topografic	Suprafața* (mp)	Observații / Referințe
A1		Din acte: 3.700 Masurata: 3.919	Sector cadastral:20 Teren imprejmuit;

Construcții

Crt	Nr cadastral Nr. topografic	Adresa	Observații / Referințe
A1.1		Loc. Zanoaga, Jud. Dolj	Nr. niveluri:1; S. construita la sol:109 mp; CONSTRUITA DIN CARAMIDA, ACOPERITA CU TIGLA
A1.2		Loc. Zanoaga, Jud. Dolj	Nr. niveluri:1; S. construita la sol:103 mp; ANEXA

B. Partea II. Proprietari și acte

Inscrieri privitoare la dreptul de proprietate și alte drepturi reale		Referințe
/		
Hotarare Judecatoreasca nr. SC 1084, din 09/02/2006 emis de JUDECATORIA CRAIOVA;		
B1	Intabulare, drept de PROPRIETATE, dobandit prin Hotarare Judecatoreasca, cota actuala 1/1, cota initiala 1/1 1) NEAGOE STEFAN	A1, A1.1, A1.2

C. Partea III. SARCINI .

Inscrieri privind dezmembramintele dreptului de proprietate, drepturi reale de garanție și sarcini	Referințe
NU SUNT	

Anexa Nr. 1 La Partea I

Teren

Nr cadastral	Suprafața (mp)*	Observații / Referințe
	Din acte: 3.700	
	Masurata: 3.919	

* Suprafața este determinată în planul de proiecție Stereo 70.



Date referitoare la teren

Crt	Categorie folosință	Intra vilan	Suprafața (mp)	Tarla	Parcelă	Nr. topo	Observații / Referințe
1	curți construcții	DA	1.088	15	352	-	
2	vie	DA	1.060	15	352/1	-	
3	arabil	DA	1.771	15	352/2	-	

Date referitoare la construcții

Crt	Număr	Destinație construcție	Supraf. (mp)	Situație juridică	Observații / Referințe
A1.1		construcții de locuințe	109	Cu acte	Nr. niveluri:1; S. construita la sol:109 mp; CONSTRUITA DIN CARAMIDA, ACOPERITA CU TIGLA
A1.2		construcții anexa	103	Cu acte	Nr. niveluri:1; S. construita la sol:103 mp; ANEXA

Lungime Segmente

1) Valorile lungimilor segmentelor sunt obținute din proiecție în plan.

Punct început	X / Y	Punct sfârșit	X / Y	Lungime segment (** (m)
1	427.292,31 295.424,615	2	427.296,255 295.460,514	36.115

Punct început	X / Y	Punct sfârșit	X / Y	Lungime segment (** (m)
2	427.296,255 295.460,514	3	427.300,44 295.500,343	40.048
3	427.300,44 295.500,343	4	427.268,859 295.505,285	31.965
4	427.268,859 295.505,285	5	427.268,55 295.503,034	2.272
5	427.268,55 295.503,034	6	427.266,84 295.485,417	17.7
6	427.266,84 295.485,417	7	427.260,779 295.428,992	56.75
7	427.260,779 295.428,992	8	427.255,468 295.377,088	52.175
8	427.255,468 295.377,088	9	427.257,099 295.374,586	2.987
9	427.257,099 295.374,586	10	427.259,657 295.373,437	2.804
10	427.259,657 295.373,437	11	427.267,483 295.372,628	7.867
11	427.267,483 295.372,628	12	427.271,657 295.372,163	4.2
12	427.271,657 295.372,163	13	427.281,037 295.371,93	9.383
13	427.281,037 295.371,93	14	427.283,079 295.396,387	24.542
14	427.283,079 295.396,387	15	427.285,087 295.413,208	16.94
15	427.285,087 295.413,208	16	427.291,488 295.411,738	6.568
16	427.291,488 295.411,738	17	427.291,466 295.415,536	3.798
17	427.291,466 295.415,536	1	427.292,31 295.424,615	9.119

** Lungimile segmentelor sunt determinate în planul de proiecție Stereo 70 și sunt rotunjite la 1 milimetru.

*** Distanța dintre puncte este formată din segmente cumulate ce sunt mai mici decât valoarea 1 milimetru.

**DATE DESPRE IMOBILUL NR. 9896**

Oficiul de Cadastru și Publicitate Imobiliară DOLJ
Biroul de Cadastru și Publicitate Imobiliară Craiova

A. Partea I. Descrierea imobilului

TEREN Intravilan

Adresa: Loc. Zanoaga, Nr. 355, Jud. Dolj, T15, P353, 353/1

Nr. Crt	Nr cadastral Nr. topografic	Suprafața* (mp)	Observații / Referințe
A1		Din acte: 1.600 Masurata: 1.148	Sector cadastral:20 Teren imprejmuit;

Construcții

Crt	Nr cadastral Nr. topografic	Adresa	Observații / Referințe
A1.1		Loc. Zanoaga, Jud. Dolj	Nr. niveluri:1; S. construita la sol:82 mp; CONSTRUITA DIN CARAMIDA, ACOPERITA CU TIGLA
A1.2		Loc. Zanoaga, Jud. Dolj	Nr. niveluri:1; S. construita la sol:34 mp; ANEXA
A1.3		Loc. Zanoaga, Jud. Dolj	Nr. niveluri:1; S. construita la sol:36 mp; ANEXA

B. Partea II. Proprietari și acte

Inscrieri privitoare la dreptul de proprietate și alte drepturi reale		Referințe
/		
Act Administrativ nr. TDP 147-48411, din 02/08/1994 emis de CONSILIUL JUDETEAN DOLJ;		
B1	Intabulare, drept de PROPRIETATE, dobandit prin Reconstituire, cota actuala 1/1, cota initiala 1/1 1) PĂTRU GHEORGHÎȚA, LIPSĂ CNP	A1
Act Normativ nr. LEGEA 7, din 13/03/1996 emis de GUVERNUL ROMANIEI;		
B2	Intabulare, drept de PROPRIETATE, dobandit prin Lege, cota actuala 1/1, cota initiala 1/1 1) PĂTRU GHEORGHÎȚA, LIPSĂ CNP	A1.1, A1.2, A1.3

C. Partea III. SARCINI .

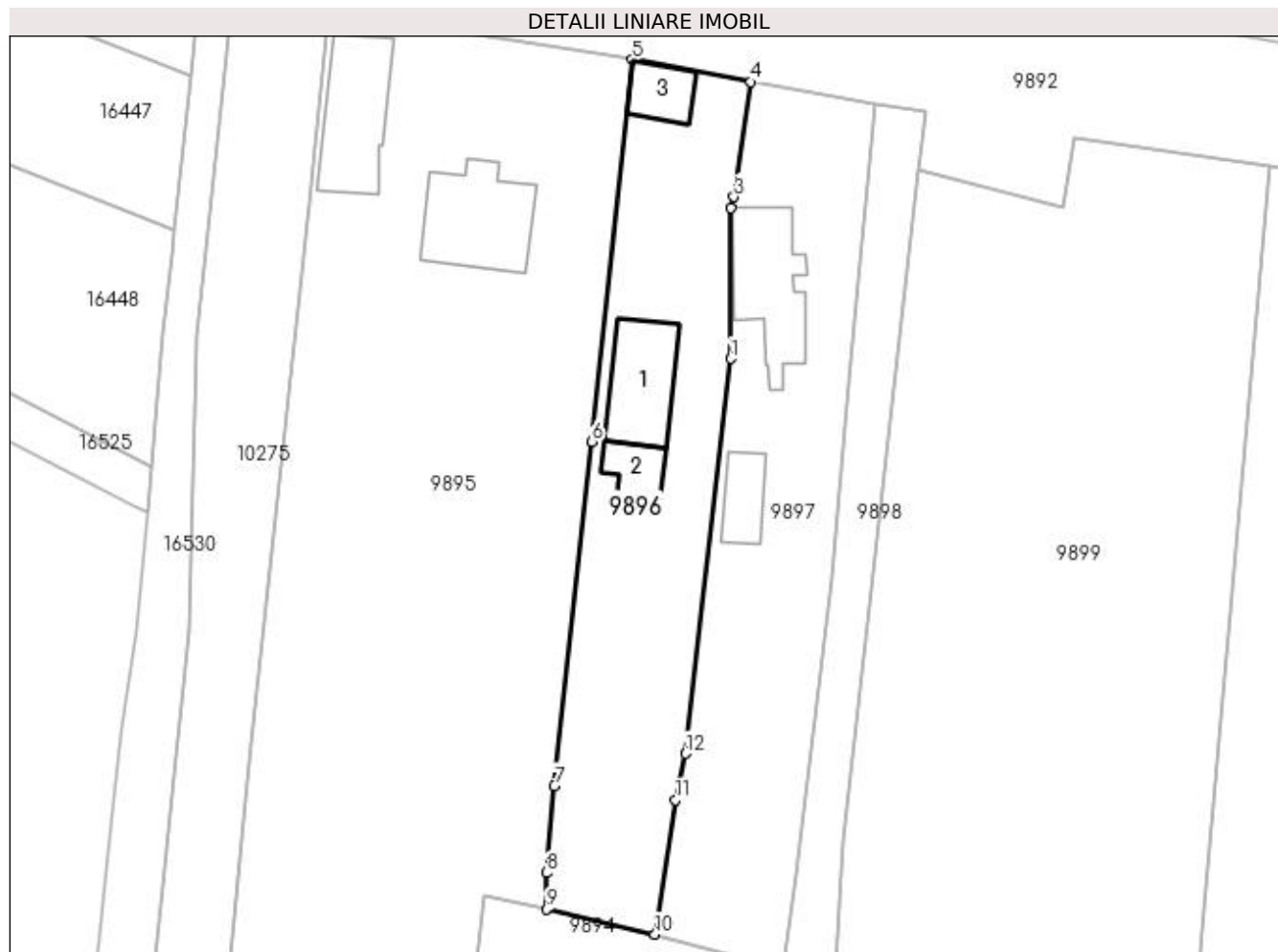
Inscrieri privind dezmembramintele dreptului de proprietate, drepturi reale de garanție și sarcini	Referințe
NU SUNT	

Anexa Nr. 1 La Partea I

Teren

Nr cadastral	Suprafața (mp)*	Observații / Referințe
	Din acte: 1.600 Masurata: 1.148	

* Suprafața este determinată în planul de proiecție Stereo 70.



Date referitoare la teren

Crt	Categorie folosință	Intra vilan	Suprafața (mp)	Tarla	Parcelă	Nr. topo	Observații / Referințe
1	curți constructii	DA	658	15	353	-	
2	arabil	DA	490	15	353/1	-	

Date referitoare la construcții

Crt	Număr	Destinație construcție	Supraf. (mp)	Situație juridică	Observații / Referințe
A1.1		construcții de locuințe	82	Cu acte	Nr. niveluri:1; S. construita la sol:82 mp; CONSTRUITA DIN CARAMIDA, ACOPERITA CU TIGLA
A1.2		construcții anexa	34	Cu acte	Nr. niveluri:1; S. construita la sol:34 mp; ANEXA
A1.3		construcții anexa	36	Cu acte	Nr. niveluri:1; S. construita la sol:36 mp; ANEXA

Lungime Segmente

1) Valorile lungimilor segmentelor sunt obținute din proiecție în plan.

Punct început	X / Y	Punct sfârșit	X / Y	Lungime segment (** (m))
1	427.310,675 295.469,177	2	427.310,752 295.484,841	15.664

Punct început	X / Y	Punct sfârșit	X / Y	Lungime segment (** (m)
2	427.310,752 295.484,841	3	427.311,035 295.486,044	1.236
3	427.311,035 295.486,044	4	427.312,824 295.498,022	12.111
4	427.312,824 295.498,022	5	427.300,44 295.500,343	12.6
5	427.300,44 295.500,343	6	427.296,255 295.460,514	40.048
6	427.296,255 295.460,514	7	427.292,31 295.424,615	36.115
7	427.292,31 295.424,615	8	427.291,466 295.415,536	9.119
8	427.291,466 295.415,536	9	427.291,488 295.411,738	3.798
9	427.291,488 295.411,738	10	427.302,801 295.409,131	11.609
10	427.302,801 295.409,131	11	427.304,94 295.423,142	14.173
11	427.304,94 295.423,142	12	427.305,985 295.427,981	4.951
12	427.305,985 295.427,981	1	427.310,675 295.469,177	41.462

** Lungimile segmentelor sunt determinate în planul de proiecție Stereo 70 și sunt rotunjite la 1 milimetru.

*** Distanța dintre puncte este formată din segmente cumulate ce sunt mai mici decât valoarea 1 milimetru.

**DATE DESPRE IMOBILUL NR. 9897**

Oficiul de Cadastru și Publicitate Imobiliară DOLJ
Biroul de Cadastru și Publicitate Imobiliară Craiova

A. Partea I. Descrierea imobilului

TEREN Intravilan

Adresa: Loc. Zanoaga, Nr. 356, Jud. Dolj, T14, P354,354/1, 354/2

Nr. Crt	Nr cadastral Nr. topografic	Suprafața* (mp)	Observații / Referințe
A1	34464	Din acte: 1.183 Masurata: 1.190	Sector cadastral:20 Teren imprejmuit;

Construcții

Crt	Nr cadastral Nr. topografic	Adresa	Observații / Referințe
A1.1		Loc. Zanoaga, Nr. 356, Jud. Dolj, fost T. 14, P. 354, 354/1, 354/2	Nr. niveluri:1; S. construita la sol:103 mp; S. construita desfasurata:103 mp; LOCUINTA
A1.2		Loc. Zanoaga, Nr. 356, Jud. Dolj, fost T. 14, P. 354, 354/1, 354/2	Nr. niveluri:1; S. construita la sol:38 mp; S. construita desfasurata:38 mp; ANEXA

B. Partea II. Proprietari și acte

Inscrieri privitoare la dreptul de proprietate și alte drepturi reale		Referințe
15536 / 31/01/2020		
Act Notarial nr. CERTIFICAT DE MOSTENITOR NR. 230, din 16/12/2019 emis de NP FAURAR VIRGIL CLAUDIU;		
B1	Intabulare, drept de PROPRIETATE, dobandit prin Succesiune, cota actuala 9/32, cota initiala 9/32 1) PĂTRU EMIL-NICUȘOR	A1, A1.1, A1.2
39540 / 26/02/2020		
Act Notarial nr. CONTRACT DE VANZARE AUT SUB NR. 706, din 25/02/2020 emis de NP FAURAR VIRGIL CLAUDIU;		
B2	Intabulare, drept de PROPRIETATE, dobandit prin Conventie, cota actuala 23/32, cota initiala 23/32 1) PĂTRU EMIL-NICUȘOR	A1, A1.1, A1.2

C. Partea III. SARCINI .

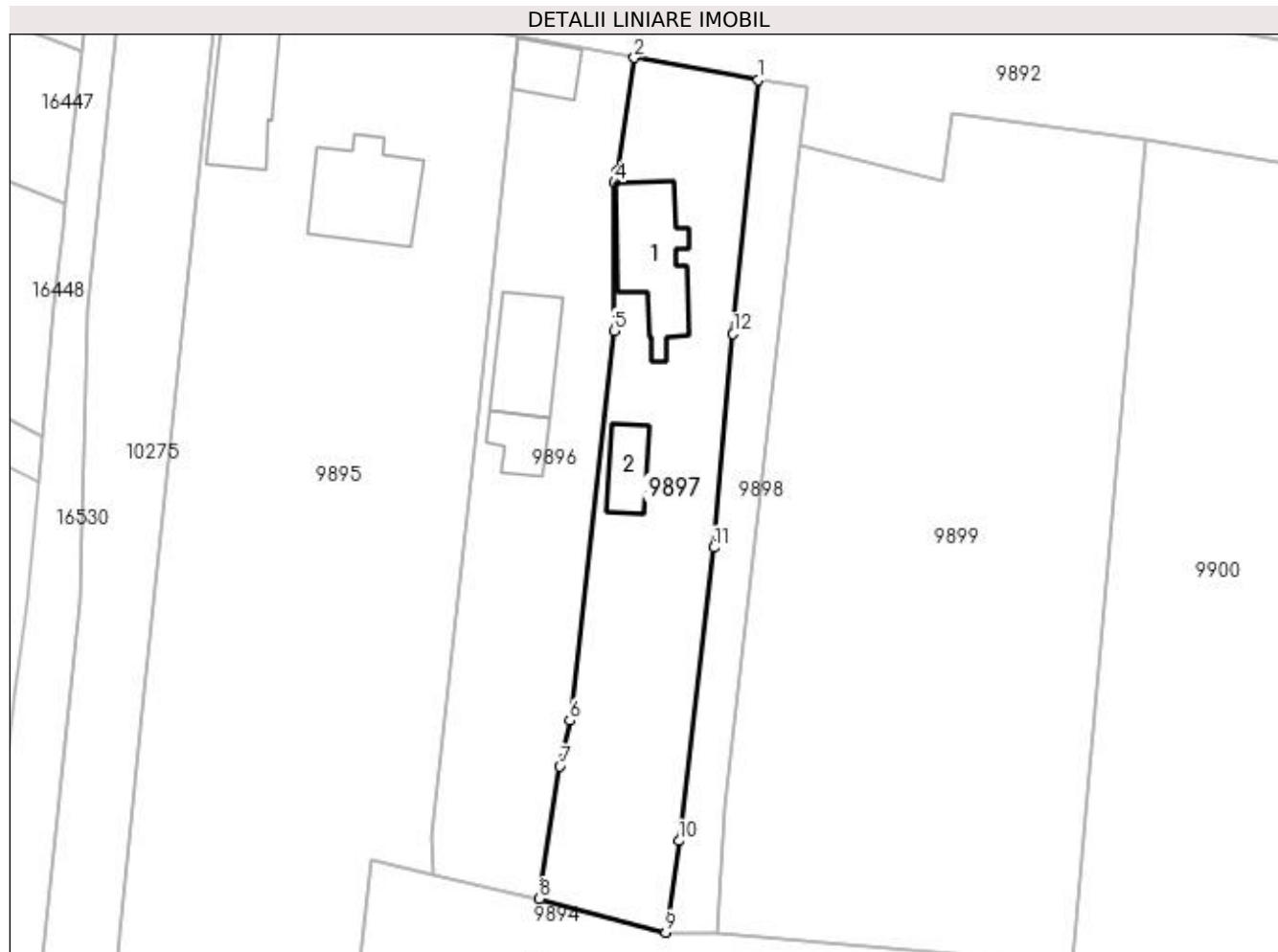
Inscrieri privind dezmembramintele dreptului de proprietate, drepturi reale de garanție și sarcini	Referințe
NU SUNT	

Anexa Nr. 1 La Partea I

Teren

Nr cadastral	Suprafața (mp)*	Observații / Referințe
34464	Din acte: 1.183 Masurata: 1.190	

* Suprafața este determinată în planul de proiecție Stereo 70.



Date referitoare la teren

Crt	Categorie folosință	Intra vilan	Suprafața (mp)	Tarla	Parcelă	Nr. topo	Observații / Referințe
1	curți constructii	DA	680	14	354	-	
2	arabil	DA	510	14	354/1, 354/2	-	

Date referitoare la construcții

Crt	Număr	Destinație construcție	Supraf. (mp)	Situație juridică	Observații / Referințe
A1.1		construcții de locuințe	103	Cu acte	Nr. niveluri:1; S. construita la sol:103 mp; S. construita desfasurata:103 mp; LOCUINTA
A1.2		construcții anexa	38	Cu acte	Nr. niveluri:1; S. construita la sol:38 mp; S. construita desfasurata:38 mp; ANEXA

Lungime Segmente

1) Valorile lungimilor segmentelor sunt obținute din proiecție în plan.

Punct început	X / Y	Punct sfârșit	X / Y	Lungime segment (** (m)
1	427.325,857 295.495,655	2	427.312,824 295.498,022	13.246
2	427.312,824 295.498,022	3	427.311,035 295.486,044	12.111

Punct început	X / Y	Punct sfârșit	X / Y	Lungime segment (** (m)
3	427.311,035 295.486,044	4	427.310,752 295.484,841	1.236
4	427.310,752 295.484,841	5	427.310,675 295.469,177	15.664
5	427.310,675 295.469,177	6	427.305,985 295.427,981	41.462
6	427.305,985 295.427,981	7	427.304,94 295.423,142	4.951
7	427.304,94 295.423,142	8	427.302,801 295.409,131	14.173
8	427.302,801 295.409,131	9	427.316,146 295.405,579	13.81
9	427.316,146 295.405,579	10	427.317,534 295.415,254	9.774
10	427.317,534 295.415,254	11	427.321,259 295.446,247	31.217
11	427.321,259 295.446,247	12	427.323,267 295.468,831	22.673
12	427.323,267 295.468,831	1	427.325,857 295.495,655	26.949

** Lungimile segmentelor sunt determinate în planul de proiecție Stereo 70 și sunt rotunjite la 1 milimetru.

*** Distanța dintre puncte este formată din segmente cumulate ce sunt mai mici decât valoarea 1 milimetru.

**DATE DESPRE IMOBILUL NR. 9898**

Oficiul de Cadastru și Publicitate Imobiliară DOLJ
Biroul de Cadastru și Publicitate Imobiliară Craiova

A. Partea I. Descrierea imobilului

TEREN Intravilan

Adresa: Loc. Zanoaga, Jud. Dolj, DS 343/1

Nr. Crt	Nr cadastral Nr. topografic	Suprafața* (mp)	Observații / Referințe
A1		Din acte: 270 Masurata: 420	Sector cadastral:20 Teren neimprejmit;

B. Partea II. Proprietari și acte

Inscrieri privitoare la dreptul de proprietate și alte drepturi reale		Referințe
/		
Act Normativ nr. HG 965, din 05/09/2002 emis de GUVERNUL ROMANIEI (ANEXA NR. 57/2002);		
B1	Intabulare, drept de PROPRIETATE, dobandit prin Lege, cota actuala 1/1, cota initiala 1/1 1) COMUNA LEU - DOMENIUL PUBLIC, CIF:4553631	A1

C. Partea III. SARCINI .

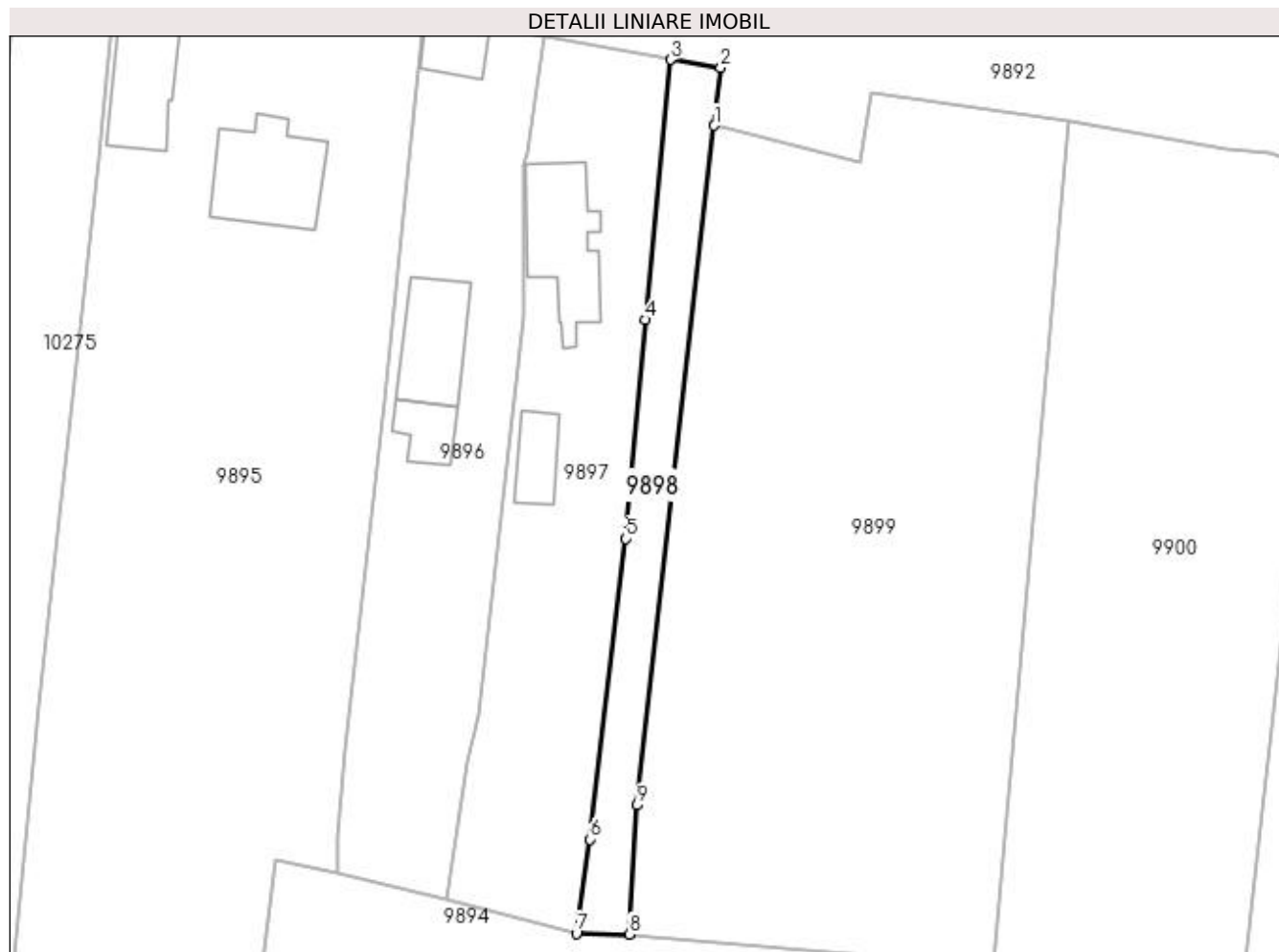
Inscrieri privind dezmembramintele dreptului de proprietate, drepturi reale de garanție și sarcini	Referințe
NU SUNT	

Anexa Nr. 1 La Partea I

Teren

Nr cadastral	Suprafața (mp)*	Observații / Referințe
	Din acte: 270 Masurata: 420	

* Suprafața este determinată în planul de proiecție Stereo 70.



Date referitoare la teren

Crt	Categorie folosință	Intra vilan	Suprafața (mp)	Tarla	Parcelă	Nr. topo	Observații / Referințe
1	drum	DA	420	-	DS 343/1	-	

Lungime Segmente

1) Valorile lungimilor segmentelor sunt obținute din proiecție în plan.

Punct început	X / Y	Punct sfârșit	X / Y	Lungime segment (** (m)
1	427.330,358 295.488,859	2	427.331,027 295.494,851	6.029
2	427.331,027 295.494,851	3	427.325,857 295.495,655	5.232
3	427.325,857 295.495,655	4	427.323,267 295.468,831	26.949
4	427.323,267 295.468,831	5	427.321,259 295.446,247	22.673
5	427.321,259 295.446,247	6	427.317,534 295.415,254	31.217

Punct început	X / Y	Punct sfârşit	X / Y	Lungime segment (** (m)
6	427.317,534 295.415,254	7	427.316,146 295.405,579	9.774
7	427.316,146 295.405,579	8	427.321,563 295.405,468	5.418
8	427.321,563 295.405,468	9	427.322,396 295.418,785	13.343
9	427.322,396 295.418,785	1	427.330,358 295.488,859	70.525

** Lungimile segmentelor sunt determinate în planul de proiecţie Stereo 70 şi sunt rotunjite la 1 milimetru.

*** Distanţa dintre puncte este formată din segmente cumulate ce sunt mai mici decât valoarea 1 milimetru.

**DATE DESPRE IMOBILUL NR. 9899**

Oficiul de Cadastru și Publicitate Imobiliară DOLJ
Biroul de Cadastru și Publicitate Imobiliară Craiova

A. Partea I. Descrierea imobilului

TEREN Intravilan

Adresa: Loc. Zanoaga, Nr. 357, Jud. Dolj, T15, P670

Nr. Crt	Nr cadastral Nr. topografic	Suprafața* (mp)	Observații / Referințe
A1	32528	3.200	Sector cadastral:20 Teren neimprejmuit;

B. Partea II. Proprietari și acte

Inscrieri privitoare la dreptul de proprietate și alte drepturi reale	Referințe
147013 / 09/06/2021	
Act Notarial nr. CVC AUT NR 1210, din 09/06/2021 emis de BALACI EUGEN;	
B1	A1
Intabulare, drept de PROPRIETATE, dobandit prin Conventie, cota actuala 1/1, cota initiala 1/1 1) PĂTRU EMIL-NICUȘOR	

C. Partea III. SARCINI .

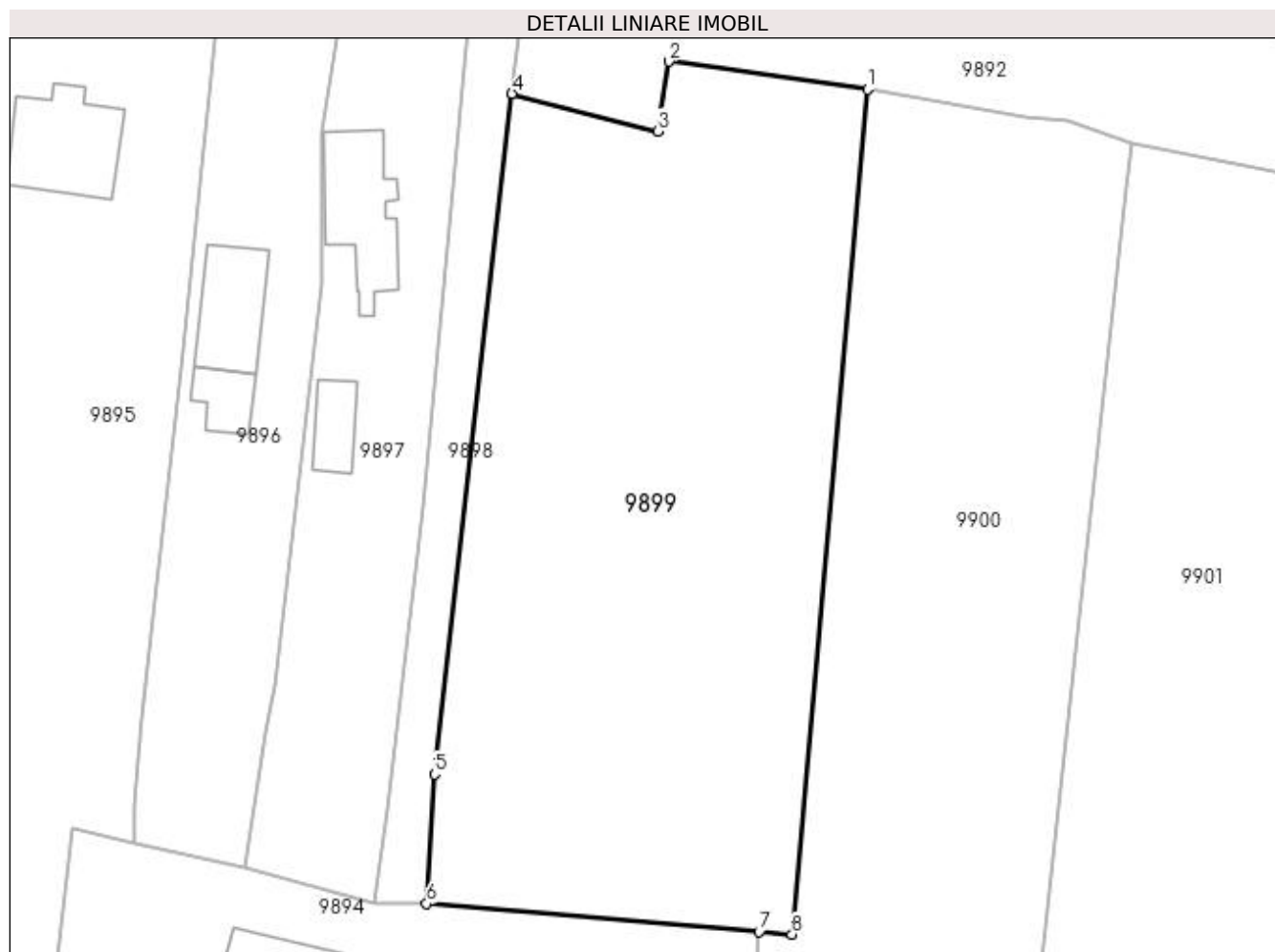
Inscrieri privind dezmembramintele dreptului de proprietate, drepturi reale de garanție și sarcini	Referințe
NU SUNT	

Anexa Nr. 1 La Partea I

Teren

Nr cadastral	Suprafața (mp)*	Observații / Referințe
32528	3.200	

* Suprafața este determinată în planul de proiecție Stereo 70.



Date referitoare la teren

Crt	Categorie folosință	Intra vilan	Suprafața (mp)	Tarla	Parcelă	Nr. topo	Observații / Referințe
1	arabil	DA	3.200	15	670	-	

Lungime Segmente

1) Valorile lungimilor segmentelor sunt obținute din proiecție în plan.

Punct început	X / Y	Punct sfârșit	X / Y	Lungime segment (** (m)
1	427.366,975 295.489,294	2	427.346,509 295.492,164	20.666
2	427.346,509 295.492,164	3	427.345,344 295.484,998	7.26
3	427.345,344 295.484,998	4	427.330,358 295.488,859	15.475
4	427.330,358 295.488,859	5	427.322,396 295.418,785	70.525
5	427.322,396 295.418,785	6	427.321,563 295.405,468	13.343

Punct început	X / Y	Punct sfârșit	X / Y	Lungime segment (** (m)
6	427.321,563 295.405,468	7	427.355,801 295.402,547	34.362
7	427.355,801 295.402,547	8	427.359,195 295.402,295	3.403
8	427.359,195 295.402,295	1	427.366,975 295.489,294	87.346

** Lungimile segmentelor sunt determinate în planul de proiecție Stereo 70 și sunt rotunjite la 1 milimetru.

*** Distanța dintre puncte este formată din segmente cumulate ce sunt mai mici decât valoarea 1 milimetru.

**DATE DESPRE IMOBILUL NR. 9900**

Oficiul de Cadastru și Publicitate Imobiliară DOLJ
Biroul de Cadastru și Publicitate Imobiliară Craiova

A. Partea I. Descrierea imobilului

TEREN Intravilan

Adresa: Loc. Zanoaga, Nr. 358, Jud. Dolj, T15, P354/4

Nr. Crt	Nr cadastral Nr. topografic	Suprafața* (mp)	Observații / Referințe
A1	33730	Din acte: 4.300 Masurata: 3.330	Sector cadastral:20 Teren imprejmuit;

B. Partea II. Proprietari și acte

Inscrieri privitoare la dreptul de proprietate și alte drepturi reale		Referințe
59007 / 27/03/2019		
Act Notarial nr. CONTRACT DE INTRETINERE CU REZERVA UZUFRUCTULUI VIAGER AUT. NR. 682, din 22/03/2019 emis de NP IONASCU NICOLAE;		
B1	Intabulare, drept de PROPRIETATE, dobandit prin Conventie, cota actuala 1/1, cota initiala 1/1 1) VINTILĂ DANIEL-MARIUS, necasatorit	A1

C. Partea III. SARCINI

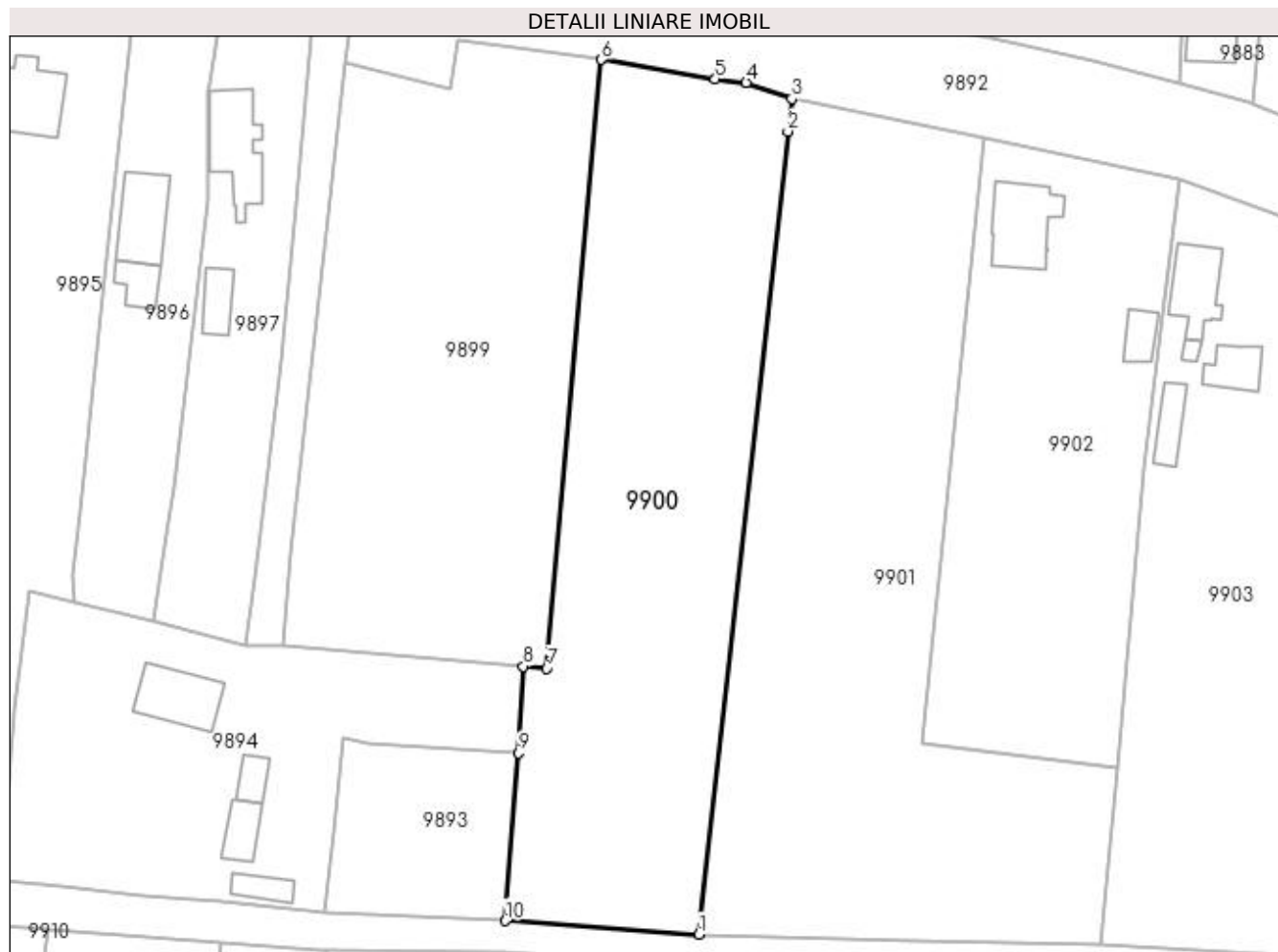
Inscrieri privind dezmembramintele dreptului de proprietate, drepturi reale de garanție și sarcini		Referințe
59007 / 27/03/2019		
Act Notarial nr. CONTRACT DE INTRETINERE CU REZERVA UZUFRUCTULUI VIAGER AUT. NR. 682, din 22/03/2019 emis de NP IONASCU NICOLAE;		
C1	Intabulare, drept de UZUFRUCT 1) FLORESCU ECATERINA	A1
C2	Intabulare, drept de IPOTECA LEGALA, Valoare:0 CE ARE CA OBIECT PLATA RENTEI ÎN BANI CORESPUNZĂTOARE ÎNTREȚINERII NEEEXECUTATE 1) FLORESCU ECATERINA	A1

Anexa Nr. 1 La Partea I

Teren

Nr cadastral	Suprafața (mp)*	Observații / Referințe
33730	Din acte: 4.300 Masurata: 3.330	

* Suprafața este determinată în planul de proiecție Stereo 70.



Date referitoare la teren

Crt	Categorie folosință	Intra vilan	Suprafața (mp)	Tarla	Parcelă	Nr. topo	Observații / Referințe
1	arabil	DA	3.330	15	354/4	-	TERENUL ESTE IMPARTIT IN DOUA LOTURI DE DRUM.DIFERENTA DE SUPRAFATA SE REGASESTE LA ID 9908

Lungime Segmente

1) Valorile lungimilor segmentelor sunt obținute din proiecție în plan.

Punct început	X / Y	Punct sfârșit	X / Y	Lungime segment (** (m)
1	427.380,946 295.364,232	2	427.393,632 295.479,032	115.499
2	427.393,632 295.479,032	3	427.394,214 295.483,734	4.738
3	427.394,214 295.483,734	4	427.387,688 295.486,0	6.908
4	427.387,688 295.486,0	5	427.383,267 295.486,506	4.45

Punct început	X / Y	Punct sfârșit	X / Y	Lungime segment (** (m)
5	427.383,267 295.486,506	6	427.366,975 295.489,294	16.529
6	427.366,975 295.489,294	7	427.359,195 295.402,295	87.346
7	427.359,195 295.402,295	8	427.355,801 295.402,547	3.403
8	427.355,801 295.402,547	9	427.355,129 295.390,18	12.385
9	427.355,129 295.390,18	10	427.353,24 295.366,178	24.076
10	427.353,24 295.366,178	1	427.380,946 295.364,232	27.774

** Lungimile segmentelor sunt determinate în planul de proiecție Stereo 70 și sunt rotunjite la 1 milimetru.

*** Distanța dintre puncte este formată din segmente cumulate ce sunt mai mici decât valoarea 1 milimetru.

**DATE DESPRE IMOBILUL NR. 9901**

Oficiul de Cadastru și Publicitate Imobiliară DOLJ
Biroul de Cadastru și Publicitate Imobiliară Craiova

A. Partea I. Descrierea imobilului

TEREN Intravilan

Nr. CF vechi:751
Nr. cadastral vechi:779

Adresa: Loc. Zanoaga, Nr. 359, Jud. Dolj, T15, P357

Nr. Crt	Nr cadastral Nr. topografic	Suprafata* (mp)	Observatii / Referinte
A1	33995	Din acte: 4.813 Masurata: 4.113	Sector cadastral:20 Teren neimprejmuit;

B. Partea II. Proprietari și acte

Inscrieri privitoare la dreptul de proprietate și alte drepturi reale		Referințe
62930 / 03/11/2009		
Act Notarial nr. CVC 1329, din 01/01/2009 emis de NP TELEA C. D.;		
B1	Intabulare, drept de PROPRIETATE, dobandit prin Conventie, cota actuala 1/1, cota initiala 1/1 1) BURNEA ALEXANDRU, LIPSĂ CNP 2) BURNEA MARINELA, LIPSĂ CNP	A1

C. Partea III. SARCINI .

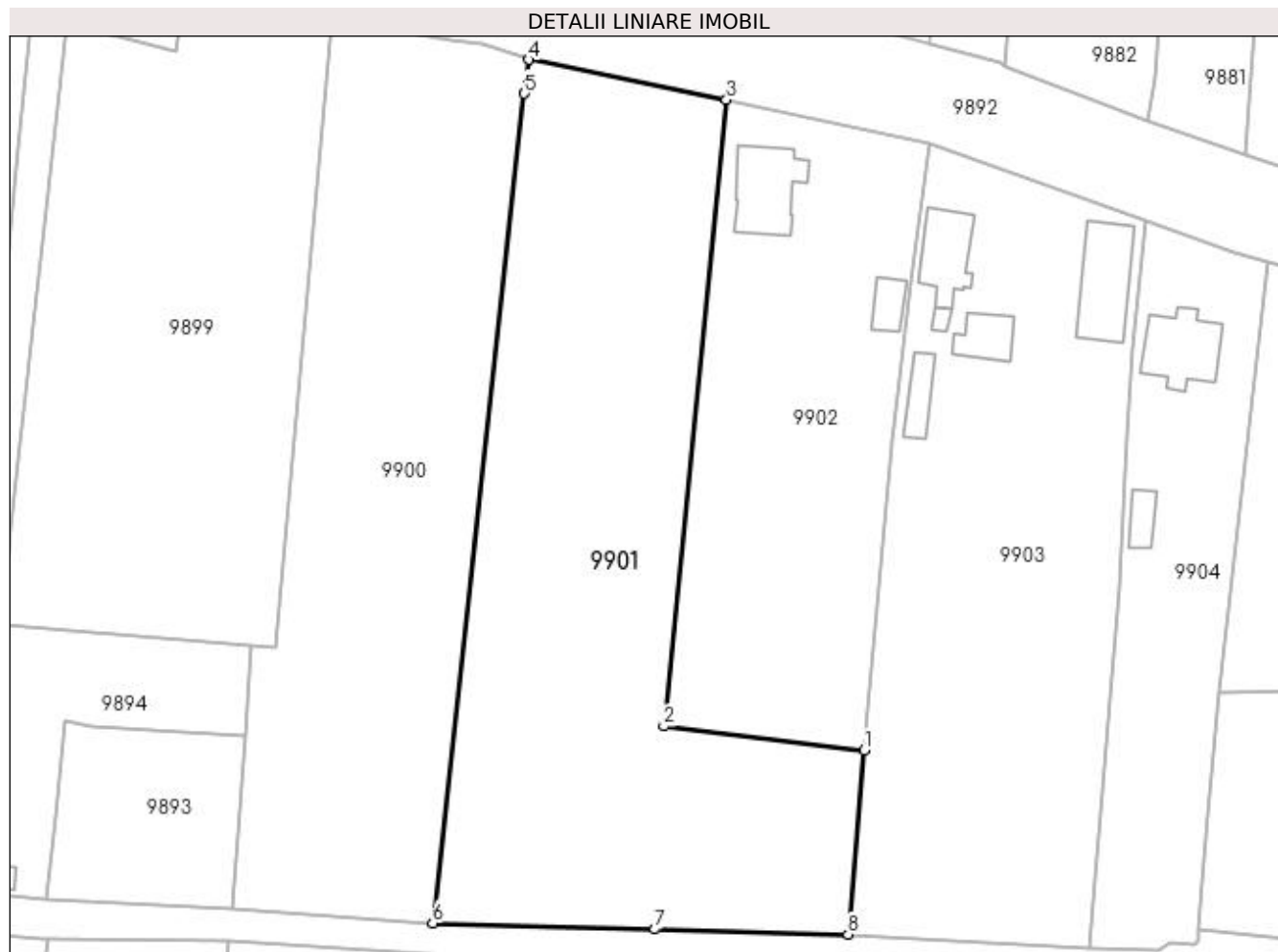
Inscrieri privind dezmembramintele dreptului de proprietate, drepturi reale de garanție și sarcini	Referințe
NU SUNT	

Anexa Nr. 1 La Partea I

Teren

Nr cadastral	Suprafața (mp)*	Observații / Referințe
33995	Din acte: 4.813 Masurata: 4.113	

* Suprafața este determinată în planul de proiecție Stereo 70.



Date referitoare la teren

Crt	Categorie folosință	Intra vilan	Suprafața (mp)	Tarla	Parcelă	Nr. topo	Observații / Referințe
1	arabil	DA	4.113	15	357	-	

Lungime Segmente

1) Valorile lungimilor segmentelor sunt obținute din proiecție în plan.

Punct început	X / Y	Punct sfârșit	X / Y	Lungime segment (** (m)
1	427.440,718 295.388,114	2	427.412,948 295.391,485	27.973
2	427.412,948 295.391,485	3	427.421,61 295.478,178	87.125
3	427.421,61 295.478,178	4	427.394,214 295.483,734	27.954
4	427.394,214 295.483,734	5	427.393,632 295.479,032	4.738
5	427.393,632 295.479,032	6	427.380,946 295.364,232	115.499

Punct început	X / Y	Punct sfârșit	X / Y	Lungime segment (** (m)
6	427.380,946 295.364,232	7	427.411,674 295.363,359	30.741
7	427.411,674 295.363,359	8	427.438,449 295.362,671	26.784
8	427.438,449 295.362,671	1	427.440,718 295.388,114	25.544

** Lungimile segmentelor sunt determinate în planul de proiecție Stereo 70 și sunt rotunjite la 1 milimetru.

*** Distanța dintre puncte este formată din segmente cumulate ce sunt mai mici decât valoarea 1 milimetru.

**DATE DESPRE IMOBILUL NR. 9902**

Oficiul de Cadastru și Publicitate Imobiliară DOLJ
Biroul de Cadastru și Publicitate Imobiliară Craiova

A. Partea I. Descrierea imobilului

TEREN Intravilan

Nr. CF vechi:118
Nr. cadastral vechi:169

Adresa: Loc. Zanoaga, Nr. 360, Jud. Dolj, T15, P358,358/1

Nr. Crt	Nr cadastral Nr. topografic	Suprafața* (mp)	Observații / Referințe
A1	31831	Din acte: 2.900 Masurata: 2.391	Sector cadastral:20 Teren neimprejmit;

Construcții

Crt	Nr cadastral Nr. topografic	Adresa	Observații / Referințe
A1.1		Loc. Zanoaga, Jud. Dolj	Nr. niveluri:1; S. construita la sol:100 mp; C1- casa cu Sc-99,79 mp compusa din 2 camere si dependinte
A1.2		Loc. Zanoaga, Jud. Dolj	Nr. niveluri:1; S. construita la sol:29 mp; C2- bucatarie cu 2 incaperi si magazine

B. Partea II. Proprietari și acte

Inscrieri privitoare la dreptul de proprietate și alte drepturi reale	Referințe
120529 / 29/09/2014	
Act Notarial nr. CONTRACT DE VANZARE CUMPARARE AUT NR.3087, din 26/09/2014 emis de NP FAURAR VIRGIL CLAUDIU;	
B1 Intabulare, drept de PROPRIETATE, dobandit prin Conventie, cota actuala 1/1, cota initiala 1/1	A1, A1.1, A1.2
1) TOMA MIHAELA-ANDREEA 2) TOMA CATALIN-GABRIEL	

C. Partea III. SARCINI .

Inscrieri privind dezmembramintele dreptului de proprietate, drepturi reale de garanție și sarcini	Referințe
NU SUNT	

Anexa Nr. 1 La Partea I

Teren

Nr cadastral	Suprafața (mp)*	Observații / Referințe
31831	Din acte: 2.900 Masurata: 2.391	

* Suprafața este determinată în planul de proiecție Stereo 70.



Date referitoare la teren

Crt	Categorie folosință	Intra vilan	Suprafața (mp)	Tarla	Parcelă	Nr. topo	Observații / Referințe
1	curți constructii	DA	1.320	15	358	-	
2	arabil	DA	1.071	15	358/1	-	

Date referitoare la construcții

Crt	Număr	Destinație construcție	Supraf. (mp)	Situație juridică	Observații / Referințe
A1.1		construcții de locuințe	100	Cu acte	Nr. niveluri:1; S. construita la sol:100 mp; C1- casa cu Sc-99,79 mp compusa din 2 camere si dependinte
A1.2		construcții anexa	29	Cu acte	Nr. niveluri:1; S. construita la sol:29 mp; C2- bucatarie cu 2 incaperi si magazie

Lungime Segmente

1) Valorile lungimilor segmentelor sunt obținute din proiecție în plan.

Punct început	X / Y	Punct sfârșit	X / Y	Lungime segment (** (m)
1	427.444,524 295.430,805	2	427.447,149 295.452,836	22.187

Punct început	X / Y	Punct sfârșit	X / Y	Lungime segment (** (m)
2	427.447,149 295.452,836	3	427.449,714 295.472,119	19.453
3	427.449,714 295.472,119	4	427.421,61 295.478,178	28.75
4	427.421,61 295.478,178	5	427.412,948 295.391,485	87.125
5	427.412,948 295.391,485	6	427.440,718 295.388,114	27.973
6	427.440,718 295.388,114	1	427.444,524 295.430,805	42.861

** Lungimile segmentelor sunt determinate în planul de proiecție Stereo 70 și sunt rotunjite la 1 milimetru.

*** Distanța dintre puncte este formată din segmente cumulate ce sunt mai mici decât valoarea 1 milimetru.

**DATE DESPRE IMOBILUL NR. 9903**

Oficiul de Cadastru și Publicitate Imobiliară DOLJ
Biroul de Cadastru și Publicitate Imobiliară Craiova

A. Partea I. Descrierea imobilului

TEREN Intravilan

Adresa: Loc. Zanoaga, Nr. 361, Jud. Dolj, T15, P359, 359/1, 359/2

Nr. Crt	Nr cadastral Nr. topografic	Suprafața* (mp)	Observații / Referințe
A1		Din acte: 3.300 Masurata: 3.447	Sector cadastral:20 Teren imprejmuit;

Construcții

Crt	Nr cadastral Nr. topografic	Adresa	Observații / Referințe
A1.1		Loc. Zanoaga, Jud. Dolj	Nr. niveluri:1; S. construita la sol:106 mp; CONSTRUITA DIN CARAMIDA, ACOPERITA CU TABLA
A1.2		Loc. Zanoaga, Jud. Dolj	Nr. niveluri:1; S. construita la sol:76 mp; ANEXA
A1.3		Loc. Zanoaga, Jud. Dolj	Nr. niveluri:1; S. construita la sol:44 mp; ANEXA
A1.4		Loc. Zanoaga, Jud. Dolj	Nr. niveluri:1; S. construita la sol:7 mp; ANEXA
A1.5		Loc. Zanoaga, Jud. Dolj	Nr. niveluri:1; S. construita la sol:38 mp; ANEXA

B. Partea II. Proprietari și acte

Inscrieri privitoare la dreptul de proprietate și alte drepturi reale		Referințe
/		
Act Notarial nr. CM 3, din 04/01/1996 emis de BNP DEFTA EMIL;		
B1	Intabulare, drept de PROPRIETATE, dobandit prin Succesiune, cota actuala 1/1, cota initiala 1/1 1) STANESCU ADRIAN-ANDREI	A1, A1.1, A1.2, A1.3
Act Normativ nr. LEGEA 7, din 13/03/1996 emis de GUVERNUL ROMANIEI;		
B2	Intabulare, drept de PROPRIETATE, dobandit prin Lege, cota actuala 1/1, cota initiala 1/1 1) STANESCU ADRIAN-ANDREI	A1.4, A1.5

C. Partea III. SARCINI .

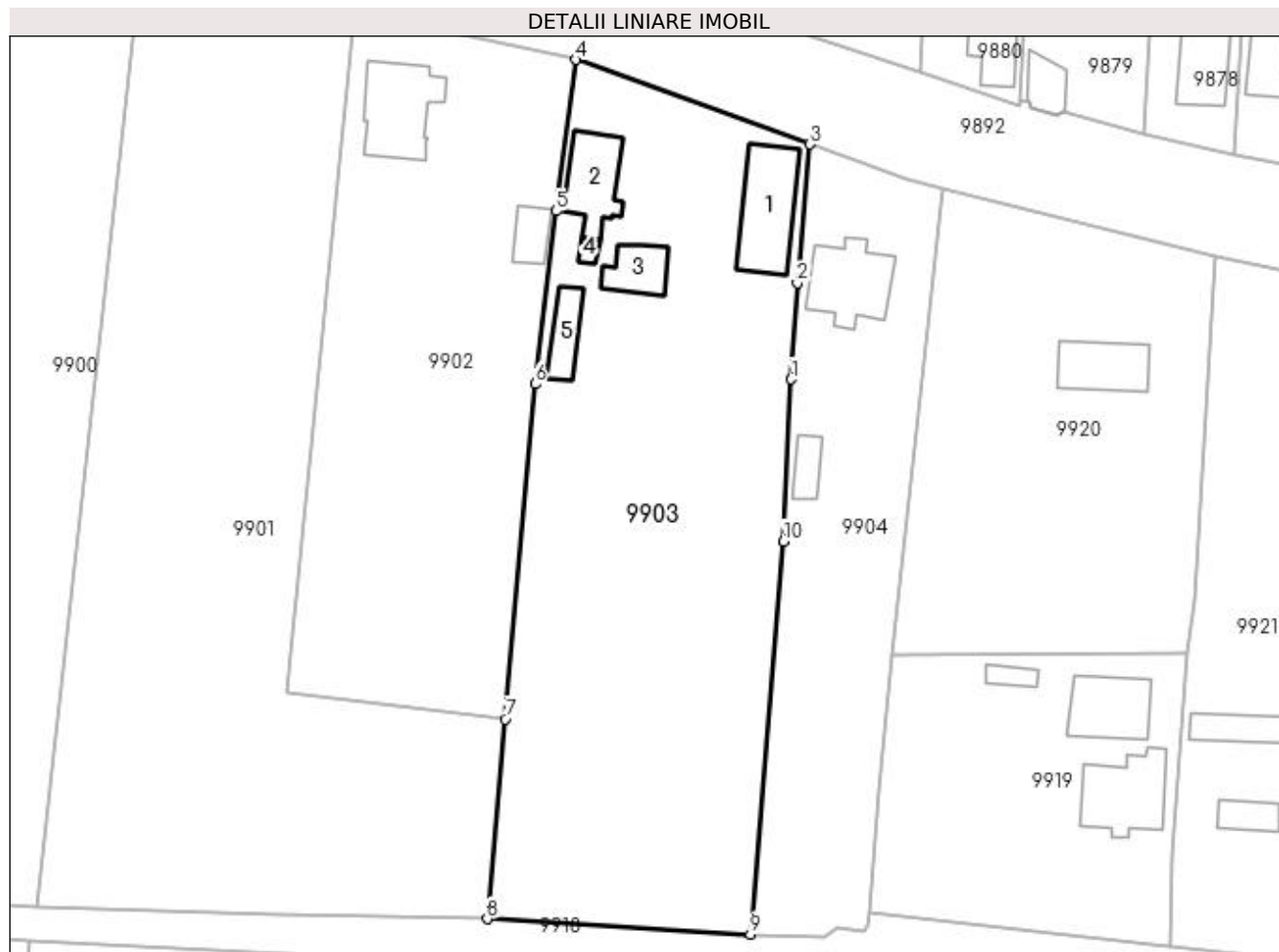
Inscrieri privind dezmembramintele dreptului de proprietate, drepturi reale de garanție și sarcini	Referințe
NU SUNT	

Anexa Nr. 1 La Partea I

Teren

Nr cadastral	Suprafața (mp)*	Observații / Referințe
	Din acte: 3.300 Masurata: 3.447	

* Suprafața este determinată în planul de proiecție Stereo 70.



Date referitoare la teren

Crt	Categorie folosință	Intravilan	Suprafața (mp)	Tarla	Parcelă	Nr. topo	Observații / Referințe
1	curți constructii	DA	1.347	15	359	-	
2	vie	DA	490	15	359/1	-	
3	arabil	DA	1.610	15	359/2	-	

Date referitoare la construcții

Crt	Număr	Destinație construcție	Supraf. (mp)	Situație juridică	Observații / Referințe
A1.1		construcții de locuințe	106	Cu acte	Nr. niveluri:1; S. construita la sol:106 mp; CONSTRUITA DIN CARAMIDA, ACOPERITA CU TABLA
A1.2		construcții anexa	76	Cu acte	Nr. niveluri:1; S. construita la sol:76 mp; ANEXA
A1.3		construcții anexa	44	Cu acte	Nr. niveluri:1; S. construita la sol:44 mp; ANEXA
A1.4		construcții anexa	7	Cu acte	Nr. niveluri:1; S. construita la sol:7 mp; ANEXA
A1.5		construcții anexa	38	Cu acte	Nr. niveluri:1; S. construita la sol:38 mp; ANEXA

Lungime Segmente

1) Valorile lungimilor segmentelor sunt obținute din proiecție în plan.

Punct început	X / Y	Punct sfârșit	X / Y	Lungime segment (** (m)
1	427.477,144 295.431,428	2	427.477,933 295.443,651	12.248
2	427.477,933 295.443,651	3	427.479,527 295.461,346	17.767
3	427.479,527 295.461,346	4	427.449,714 295.472,119	31.7
4	427.449,714 295.472,119	5	427.447,149 295.452,836	19.453
5	427.447,149 295.452,836	6	427.444,524 295.430,805	22.187
6	427.444,524 295.430,805	7	427.440,718 295.388,114	42.861
7	427.440,718 295.388,114	8	427.438,449 295.362,671	25.544
8	427.438,449 295.362,671	9	427.471,952 295.360,731	33.559
9	427.471,952 295.360,731	10	427.476,117 295.410,773	50.215
10	427.476,117 295.410,773	1	427.477,144 295.431,428	20.681

** Lungimile segmentelor sunt determinate în planul de proiecție Stereo 70 și sunt rotunjite la 1 milimetru.

*** Distanța dintre puncte este formată din segmente cumulate ce sunt mai mici decât valoarea 1 milimetru.

**DATE DESPRE IMOBILUL NR. 9904**

Oficiul de Cadastru și Publicitate Imobiliară DOLJ
Biroul de Cadastru și Publicitate Imobiliară Craiova

A. Partea I. Descrierea imobilului

TEREN Intravilan

Adresa: Loc. Zanoaga, Nr. 362, Jud. Dolj, T15, P360, 360/1

Nr. Crt	Nr cadastral Nr. topografic	Suprafața* (mp)	Observații / Referințe
A1		Din acte: 1.700 Masurata: 1.542	Sector cadastral:20 Teren imprejmuit;

Construcții

Crt	Nr cadastral Nr. topografic	Adresa	Observații / Referințe
A1.1		Loc. Zanoaga, Jud. Dolj	Nr. niveluri:1; S. construita la sol:94 mp; CONSTRUITA DIN CARAMIDA, ACOPERITA CU TABLA
A1.2		Loc. Zanoaga, Jud. Dolj	Nr. niveluri:1; S. construita la sol:25 mp; ANEXA

B. Partea II. Proprietari și acte

Inscrieri privitoare la dreptul de proprietate și alte drepturi reale		Referințe
/		
Act Notarial nr. APV AUT NR 218, din 20/01/2021 emis de BNP CUREA IONEL;		
B1	Intabulare, drept de PROPRIETATE, dobandit prin lesire Din Indiviziune, cota actuala 1/1, cota initiala 1/1 1) NANU IONELA	A1, A1.1, A1.2

C. Partea III. SARCINI .

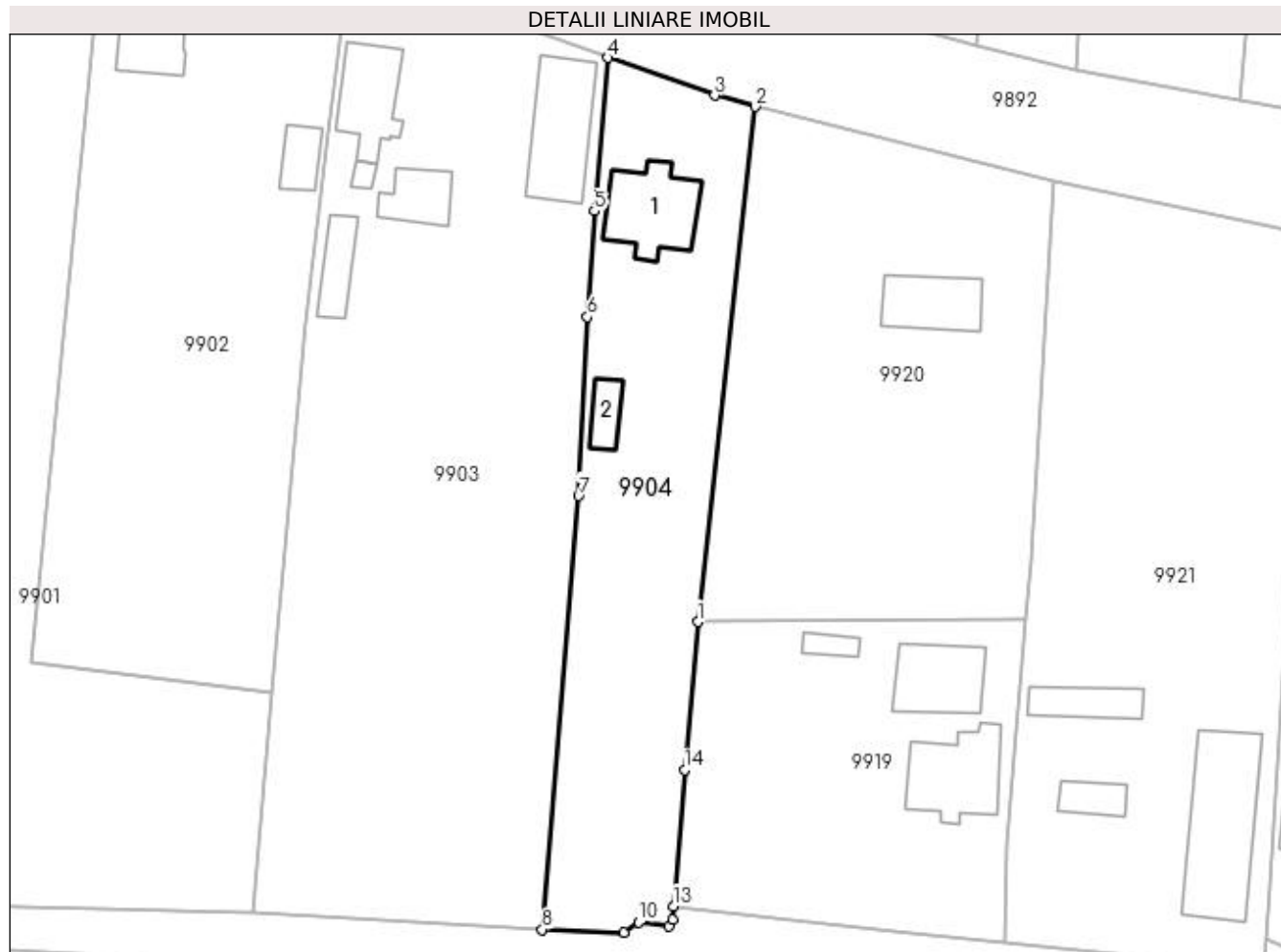
Inscrieri privind dezmembramintele dreptului de proprietate, drepturi reale de garanție și sarcini	Referințe
NU SUNT	

Anexa Nr. 1 La Partea I

Teren

Nr cadastral	Suprafața (mp)*	Observații / Referințe
	Din acte: 1.700 Masurata: 1.542	

* Suprafața este determinată în planul de proiecție Stereo 70.



Date referitoare la teren

Crt	Categorie folosință	Intra vilan	Suprafața (mp)	Tarla	Parcelă	Nr. topo	Observații / Referințe
1	curți constructii	DA	700	15	360	-	
2	arabil	DA	842	15	360/1	-	

Date referitoare la construcții

Crt	Număr	Destinație construcție	Supraf. (mp)	Situație juridică	Observații / Referințe
A1.1		construcții de locuințe	94	Cu acte	Nr. niveluri:1; S. construita la sol:94 mp; CONSTRUITA DIN CARAMIDA, ACOPERITA CU TABLA
A1.2		construcții anexa	25	Cu acte	Nr. niveluri:1; S. construita la sol:25 mp; ANEXA

Lungime Segmente

1) Valorile lungimilor segmentelor sunt obținute din proiecție în plan.

Punct început	X / Y	Punct sfârșit	X / Y	Lungime segment (** (m)
1	427.489,898 295.396,256	2	427.496,47 295.455,702	59.808

Punct început	X / Y	Punct sfârşit	X / Y	Lungime segment (** (m)
2	427.496,47 295.455,702	3	427.491,829 295.457,01	4.822
3	427.491,829 295.457,01	4	427.479,527 295.461,346	13.044
4	427.479,527 295.461,346	5	427.477,933 295.443,651	17.767
5	427.477,933 295.443,651	6	427.477,144 295.431,428	12.248
6	427.477,144 295.431,428	7	427.476,117 295.410,773	20.681
7	427.476,117 295.410,773	8	427.471,952 295.360,731	50.215
8	427.471,952 295.360,731	9	427.481,372 295.360,397	9.426
9	427.481,372 295.360,397	10	427.483,036 295.361,542	2.02
10	427.483,036 295.361,542	11	427.486,492 295.361,136	3.48
11	427.486,492 295.361,136	12	427.486,986 295.361,887	0.899
12	427.486,986 295.361,887	13	427.487,042 295.363,405	1.519
13	427.487,042 295.363,405	14	427.488,336 295.379,167	15.815
14	427.488,336 295.379,167	1	427.489,898 295.396,256	17.16

** Lungimile segmentelor sunt determinate în planul de proiecție Stereo 70 și sunt rotunjite la 1 milimetru.

*** Distanța dintre puncte este formată din segmente cumulate ce sunt mai mici decât valoarea 1 milimetru.

**DATE DESPRE IMOBILUL NR. 9905**

Oficiul de Cadastru și Publicitate Imobiliară DOLJ
Biroul de Cadastru și Publicitate Imobiliară Craiova

A. Partea I. Descrierea imobilului

TEREN Intravilan

Adresa: Loc. Zanoaga, Nr. 375, Jud. Dolj, T15, P362,362/2

Nr. Crt	Nr cadastral Nr. topografic	Suprafața* (mp)	Observații / Referințe
A1	32151	Din acte: 1.900 Masurata: 1.967	Sector cadastral:20 Teren imprejmuit;

Construcții

Crt	Nr cadastral Nr. topografic	Adresa	Observații / Referințe
A1.1		Loc. Zanoaga, Nr. 375, Jud. Dolj, tarlaua 5, parcelele 362,362/1,362/2	Nr. niveluri:1; S. construita la sol:97 mp; LOCUINTA
A1.2		Loc. Zanoaga, Nr. 375, Jud. Dolj, tarlaua 5, parcelele 362,362/1,362/2	Nr. niveluri:1; S. construita la sol:38 mp; ANEXA
A1.3		Loc. Zanoaga, Nr. 375, Jud. Dolj	Nr. niveluri:1; S. construita la sol:102 mp; ANEXA
A1.4		Loc. Zanoaga, Nr. 375, Jud. Dolj	Nr. niveluri:1; S. construita la sol:15 mp; ANEXA

B. Partea II. Proprietari și acte

Inscrieri privitoare la dreptul de proprietate și alte drepturi reale		Referințe
105469 / 03/09/2015		
Act Notarial nr. ACT DE PARTAJ VOLUNTAR NR 2605, din 17/06/2013 emis de NP FAURAR CLAUDIU VIRGIL (INCHEIERE DE RECTIFICARE NR 104/01.07.2013 NP FAURAR CLAUDIU VIRGIL, CM NR 95/06.06.2013 NP GUNESCU TUDOR MARINELA, CM NR 33/12.05.2006 NP VLADOIANU TEODORA, TDP NR 540-58836/23.10.1995);		
B1	Intabulare, drept de PROPRIETATE, dobandit prin lesire Din Indiviziune, cota actuala 1/1, cota initiala 1/1 1) BARAN VASILICA <i>OBSERVATII: DEFUNCT NECSUTU MARIA, NECSUTU IONEL</i>	A1, A1.1, A1.2
/		
Act Normativ nr. LEGEA 7, din 13/03/1996 emis de GUVERNUL ROMANIEI;		
B2	Intabulare, drept de PROPRIETATE, dobandit prin Lege, cota actuala 1/1, cota initiala 1/1 1) BARAN VASILICA	A1.3, A1.4

C. Partea III. SARCINI .

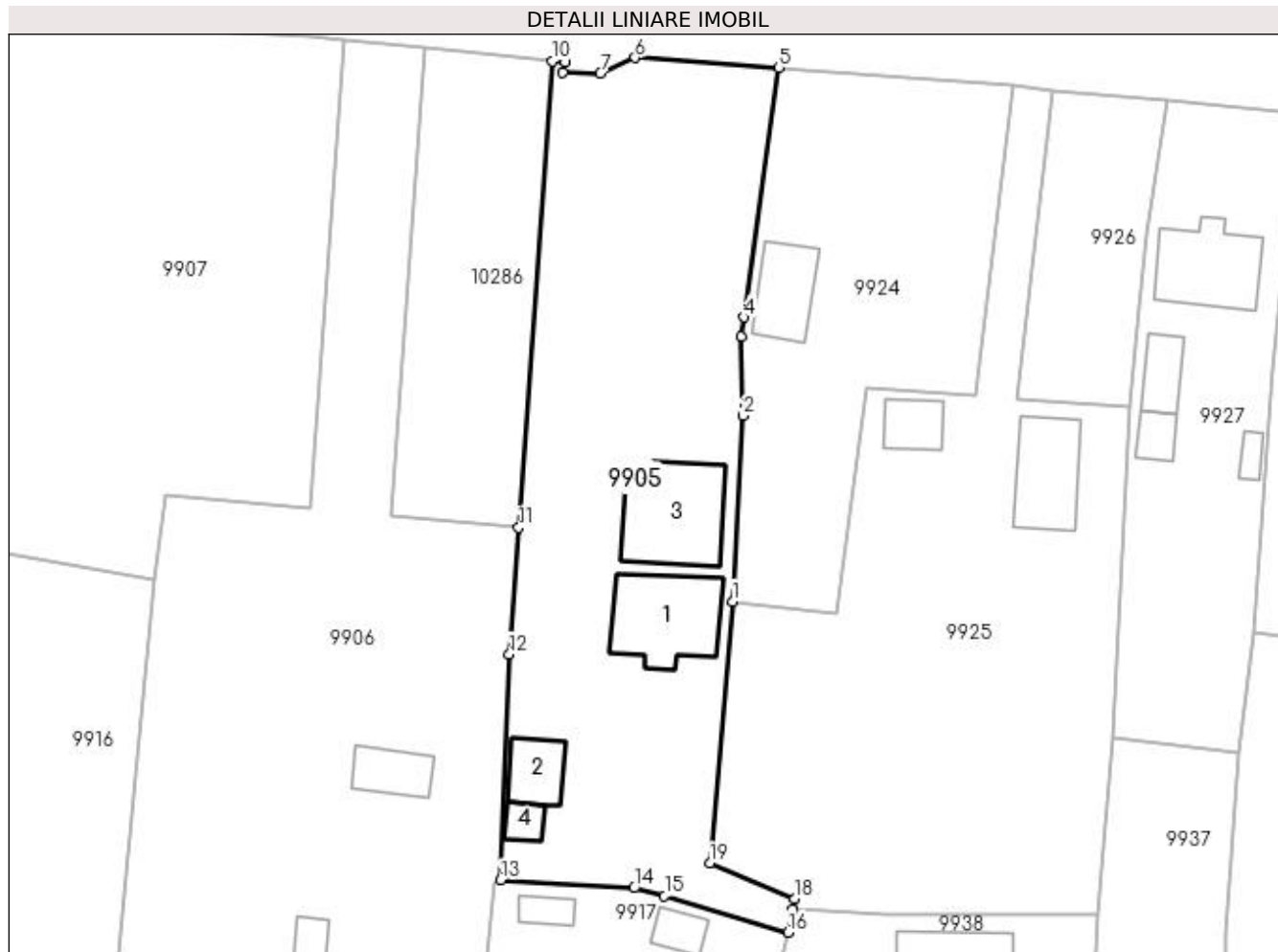
Inscrieri privind dezmembramintele dreptului de proprietate, drepturi reale de garanție și sarcini	Referințe
NU SUNT	

Anexa Nr. 1 La Partea I

Teren

Nr cadastral	Suprafața (mp)*	Observații / Referințe
32151	Din acte: 1.900 Masurata: 1.967	

* Suprafața este determinată în planul de proiecție Stereo 70.



Date referitoare la teren

Crt	Categorie folosință	Intravilan	Suprafața (mp)	Tarla	Parcelă	Nr. topo	Observații / Referințe
1	curți construcții	DA	800	15	362	-	IDENTIC CU T5
2	arabil	DA	1.167	15	362/2	-	IDENTIC CU T5

Date referitoare la construcții

Crt	Număr	Destinație construcție	Supraf. (mp)	Situație juridică	Observații / Referințe
A1.1		construcții de locuințe	97	Cu acte	Nr. niveluri:1; S. construita la sol:97 mp; LOCUINTA
A1.2		construcții anexa	38	Cu acte	Nr. niveluri:1; S. construita la sol:38 mp; ANEXA
A1.3		construcții anexa	102	Cu acte	Nr. niveluri:1; S. construita la sol:102 mp; ANEXA
A1.4		construcții anexa	15	Cu acte	Nr. niveluri:1; S. construita la sol:15 mp; ANEXA

Lungime Segmente

1) Valorile lungimilor segmentelor sunt obținute din proiecție în plan.

Punct început	X / Y	Punct sfârșit	X / Y	Lungime segment (** (m)

Punct început	X / Y	Punct sfârșit	X / Y	Lungime segment (** (m)
1	427.466,223 295.298,926	2	427.467,328 295.318,261	19.367
2	427.467,328 295.318,261	3	427.467,115 295.326,52	8.262
3	427.467,115 295.326,52	4	427.467,403 295.328,519	2.02
4	427.467,403 295.328,519	5	427.471,034 295.354,501	26.234
5	427.471,034 295.354,501	6	427.456,077 295.355,518	14.992
6	427.456,077 295.355,518	7	427.452,458 295.353,892	3.967
7	427.452,458 295.353,892	8	427.448,548 295.354,022	3.912
8	427.448,548 295.354,022	9	427.448,799 295.355,09	1.097
9	427.448,799 295.355,09	10	427.447,461 295.355,171	1.34
10	427.447,461 295.355,171	11	427.443,945 295.306,608	48.691
11	427.443,945 295.306,608	12	427.442,992 295.293,443	13.199
12	427.442,992 295.293,443	13	427.442,083 295.269,919	23.542
13	427.442,083 295.269,919	14	427.455,961 295.269,1	13.902
14	427.455,961 295.269,1	15	427.459,122 295.268,268	3.269
15	427.459,122 295.268,268	16	427.471,992 295.264,478	13.416
16	427.471,992 295.264,478	17	427.472,47 295.266,913	2.481
17	427.472,47 295.266,913	18	427.472,676 295.267,963	1.07
18	427.472,676 295.267,963	19	427.463,844 295.271,671	9.579
19	427.463,844 295.271,671	1	427.466,223 295.298,926	27.359

** Lungimile segmentelor sunt determinate în planul de proiecție Stereo 70 și sunt rotunjite la 1 milimetru.

*** Distanța dintre puncte este formată din segmente cumulate ce sunt mai mici decât valoarea 1 milimetru.

**DATE DESPRE IMOBILUL NR. 9906**

Oficiul de Cadastru și Publicitate Imobiliară DOLJ
Biroul de Cadastru și Publicitate Imobiliară Craiova

A. Partea I. Descrierea imobilului

TEREN Intravilan

Adresa: Loc. Zanoaga, Nr. 393, Jud. Dolj, T15, P345, 345/1, 345/2

Nr. Crt	Nr cadastral Nr. topografic	Suprafața* (mp)	Observații / Referințe
A1		Din acte: 3.100 Masurata: 3.510	Sector cadastral:20 Teren neimprijmit;

Construcții

Crt	Nr cadastral Nr. topografic	Adresa	Observații / Referințe
A1.1		Loc. Zanoaga, Jud. Dolj	Nr. niveluri:1; S. construita la sol:102 mp; CONSTRUITA DIN CARAMIDA, ACOPERITA CU TABLA
A1.2		Loc. Zanoaga, Jud. Dolj	Nr. niveluri:1; S. construita la sol:54 mp; ANEXA
A1.3		Loc. Zanoaga, Jud. Dolj	Nr. niveluri:1; S. construita la sol:83 mp; ANEXA
A1.4		Loc. Zanoaga, Jud. Dolj	Nr. niveluri:1; S. construita la sol:16 mp; ANEXA
A1.5		Loc. Zanoaga, Jud. Dolj	Nr. niveluri:1; S. construita la sol:37 mp; ANEXA

B. Partea II. Proprietari și acte

Inscrieri privitoare la dreptul de proprietate și alte drepturi reale		Referințe
/		
Act Administrativ nr. TDP 170-48411, din 31/01/1995 emis de CONSILIUL JUDETEAN DOLJ;		
B1	Intabulare, drept de PROPRIETATE, dobandit prin Reconstituire, cota actuala 3100/3510, cota initiala 3100/3510 1) MILITARU ION 2) MILITARU DUMITRU, LIPSĂ CNP 3) MILITARU ELENA, LIPSĂ CNP	A1
Act Normativ nr. LEGEA 7, din 13/03/1996 emis de GUVERNUL ROMANIEI;		
B2	Intabulare, drept de PROPRIETATE, dobandit prin Lege, cota actuala 1/1, cota initiala 1/1 1) MILITARU DUMITRU, LIPSĂ CNP 2) MILITARU ION 3) MILITARU ELENA, LIPSĂ CNP	A1.1, A1.2, A1.3, A1.4, A1.5
B3	Inscrierea posesiei, drept de PROPRIETATE, dobandit prin Constituire, cota actuala 410/3510, cota initiala 410/3510 1) MILITARU DUMITRU, LIPSĂ CNP 2) MILITARU ION 3) MILITARU ELENA, LIPSĂ CNP	A1

C. Partea III. SARCINI .

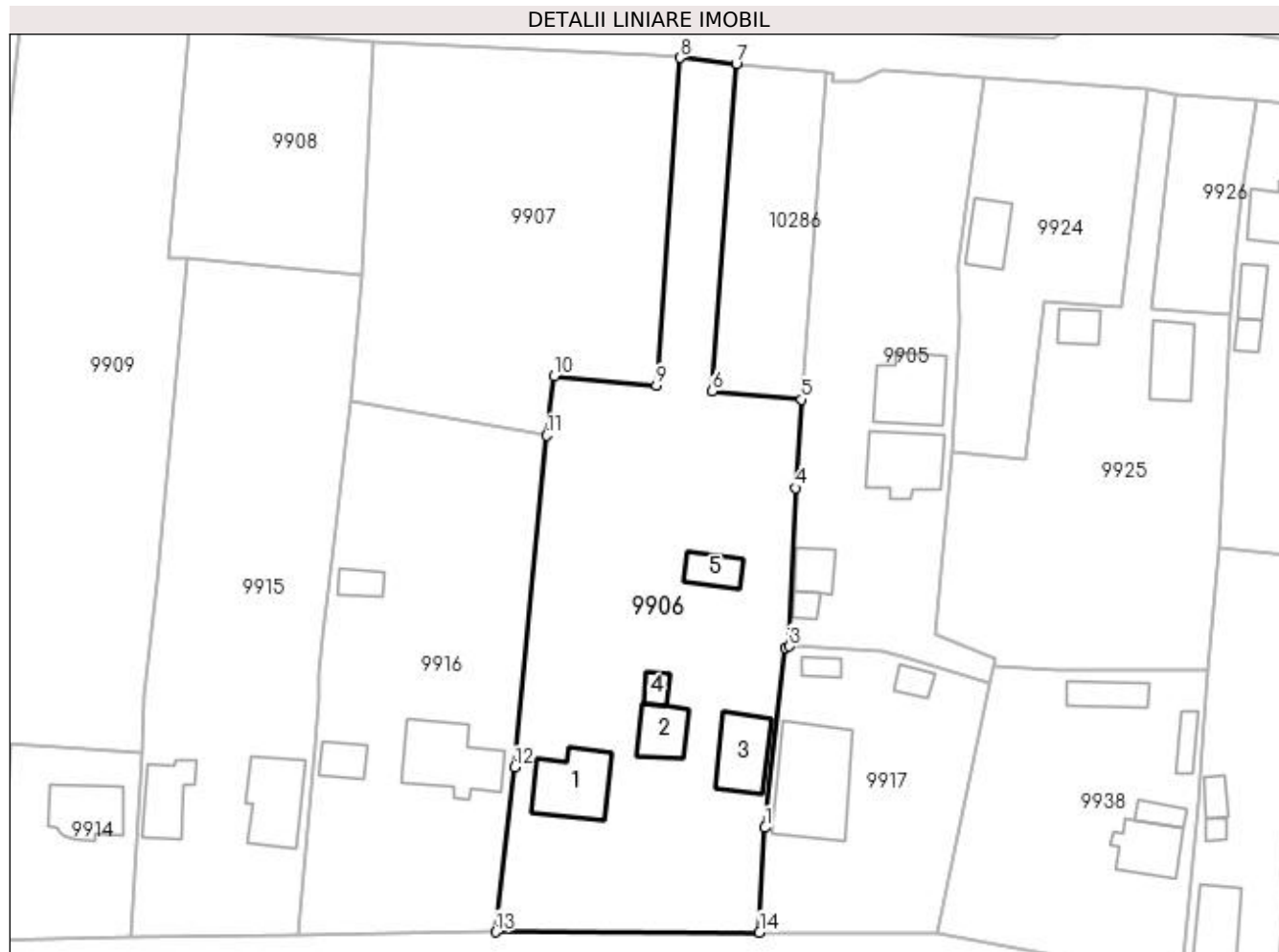
Inscrieri privind dezmembramintele dreptului de proprietate, drepturi reale de garanție și sarcini	Referințe
NU SUNT	

Anexa Nr. 1 La Partea I

Teren

Nr cadastral	Suprafața (mp)*	Observații / Referințe
	Din acte: 3.100 Masurata: 3.510	

* Suprafața este determinată în planul de proiecție Stereo 70.



Date referitoare la teren

Crt	Categorie folosință	Intra vilan	Suprafața (mp)	Tarla	Parcelă	Nr. topo	Observații / Referințe
1	curți construcții	DA	800	15	345	-	
2	vie	DA	600	15	345/1	-	
3	arabil	DA	2.110	15	345/2	-	

Date referitoare la construcții

Crt	Număr	Destinație construcție	Supraf. (mp)	Situație juridică	Observații / Referințe
A1.1		construcții de locuințe	102	Cu acte	Nr. niveluri:1; S. construita la sol:102 mp; CONSTRUITA DIN CARAMIDA, ACOPERITA CU TABLA
A1.2		construcții anexa	54	Cu acte	Nr. niveluri:1; S. construita la sol:54 mp; ANEXA
A1.3		construcții anexa	83	Cu acte	Nr. niveluri:1; S. construita la sol:83 mp; ANEXA
A1.4		construcții anexa	16	Cu acte	Nr. niveluri:1; S. construita la sol:16 mp; ANEXA
A1.5		construcții anexa	37	Cu acte	Nr. niveluri:1; S. construita la sol:37 mp; ANEXA

Lungime Segmente

1) Valorile lungimilor segmentelor sunt obținute din proiecție în plan.

Punct început	X / Y	Punct sfârșit	X / Y	Lungime segment (** (m)
1	427.438,478 295.242,947	2	427.441,436 295.269,672	26.888
2	427.441,436 295.269,672	3	427.442,083 295.269,919	0.693
3	427.442,083 295.269,919	4	427.442,992 295.293,443	23.542
4	427.442,992 295.293,443	5	427.443,945 295.306,608	13.199
5	427.443,945 295.306,608	6	427.430,666 295.307,862	13.338
6	427.430,666 295.307,862	7	427.434,19 295.356,538	48.803
7	427.434,19 295.356,538	8	427.425,835 295.357,399	8.399
8	427.425,835 295.357,399	9	427.422,306 295.308,652	48.874
9	427.422,306 295.308,652	10	427.407,136 295.310,086	15.238
10	427.407,136 295.310,086	11	427.405,982 295.301,253	8.908
11	427.405,982 295.301,253	12	427.401,23 295.251,928	49.553
12	427.401,23 295.251,928	13	427.398,397 295.227,435	24.656
13	427.398,397 295.227,435	14	427.437,643 295.227,377	39.246
14	427.437,643 295.227,377	1	427.438,478 295.242,947	15.592

** Lungimile segmentelor sunt determinate în planul de proiecție Stereo 70 și sunt rotunjite la 1 milimetru.

*** Distanța dintre puncte este formată din segmente cumulate ce sunt mai mici decât valoarea 1 milimetru.

**DATE DESPRE IMOBILUL NR. 9907**

Oficiul de Cadastru și Publicitate Imobiliară DOLJ
Biroul de Cadastru și Publicitate Imobiliară Craiova

A. Partea I. Descrierea imobilului

TEREN Intravilan

Adresa: Loc. Zanoaga, Nr. 374, Jud. Dolj, T15, P357

Nr. Crt	Nr cadastral Nr. topografic	Suprafața* (mp)	Observații / Referințe
A1		2.400	Sector cadastral:20 Teren imprejmuit;

B. Partea II. Proprietari și acte

Inscrieri privitoare la dreptul de proprietate și alte drepturi reale	Referințe
/	
Act Administrativ nr. TDP 41-59353, din 03/12/1993 emis de COMISIA JUDETEANA DOLJ;	
B1	A1
Intabulare, drept de PROPRIETATE, dobandit prin Reconstituire, cota actuala 1/1, cota initiala 1/1 1) TRASCULESCU MARIN, LIPSĂ CNP	

C. Partea III. SARCINI .

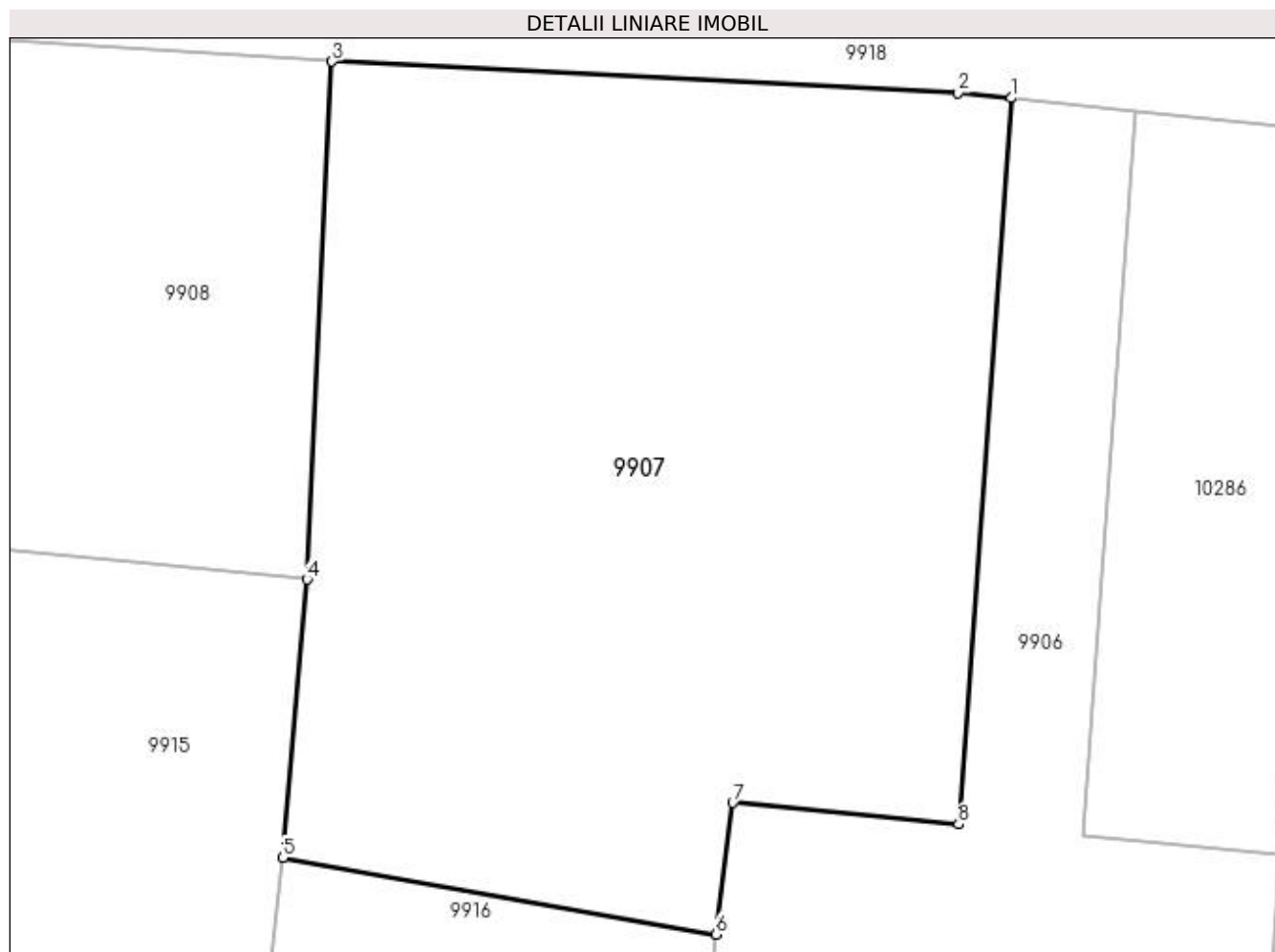
Inscrieri privind dezmembramintele dreptului de proprietate, drepturi reale de garanție și sarcini	Referințe
NU SUNT	

Anexa Nr. 1 La Partea I

Teren

Nr cadastral	Suprafața (mp)*	Observații / Referințe
	2.400	

* Suprafața este determinată în planul de proiecție Stereo 70.



Date referitoare la teren

Crt	Categorie folosință	Intravilan	Suprafața (mp)	Tarla	Parcelă	Nr. topo	Observații / Referințe
1	arabil	DA	400	15	357	-	
2	arabil	DA	2.000	15	357	-	

Lungime Segmente

1) Valorile lungimilor segmentelor sunt obținute din proiecție în plan.

Punct început	X / Y	Punct sfârșit	X / Y	Lungime segment (** (m)
1	427.425,835 295.357,399	2	427.422,281 295.357,765	3.573
2	427.422,281 295.357,765	3	427.380,212 295.359,858	42.121
3	427.380,212 295.359,858	4	427.378,514 295.325,091	34.809
4	427.378,514 295.325,091	5	427.376,912 295.306,408	18.751

Punct început	X / Y	Punct sfârșit	X / Y	Lungime segment (** (m)
5	427.376,912 295.306,408	6	427.405,982 295.301,253	29.524
6	427.405,982 295.301,253	7	427.407,136 295.310,086	8.908
7	427.407,136 295.310,086	8	427.422,306 295.308,652	15.238
8	427.422,306 295.308,652	1	427.425,835 295.357,399	48.874

** Lungimile segmentelor sunt determinate în planul de proiecție Stereo 70 și sunt rotunjite la 1 milimetru.

*** Distanța dintre puncte este formată din segmente cumulate ce sunt mai mici decât valoarea 1 milimetru.

**DATE DESPRE IMOBILUL NR. 9908**

Oficiul de Cadastru și Publicitate Imobiliară DOLJ
Biroul de Cadastru și Publicitate Imobiliară Craiova

A. Partea I. Descrierea imobilului

TEREN Intravilan

Adresa: Loc. Zanoaga, Nr. 373, Jud. Dolj, T15, P354/4

Nr. Crt	Nr cadastral Nr. topografic	Suprafața* (mp)	Observații / Referințe
A1	33692	Din acte: 4.300 Masurata: 970	Sector cadastral:20 Teren imprejmuit;

B. Partea II. Proprietari și acte

Inscrieri privitoare la dreptul de proprietate și alte drepturi reale		Referințe
58995 / 27/03/2019		
Act Notarial nr. CONTRACT DE INTRETINERE CU REZERVA UZUFRACTULUI VIAGER AUT. NR. 682, din 22/03/2019 emis de IONASCU NICOLAE;		
B1	Intabulare, drept de PROPRIETATE, dobandit prin Conventie, cota actuala 1/1, cota initiala 1/1 1) VINTILĂ DANIEL-MARIUS	A1

C. Partea III. SARCINI

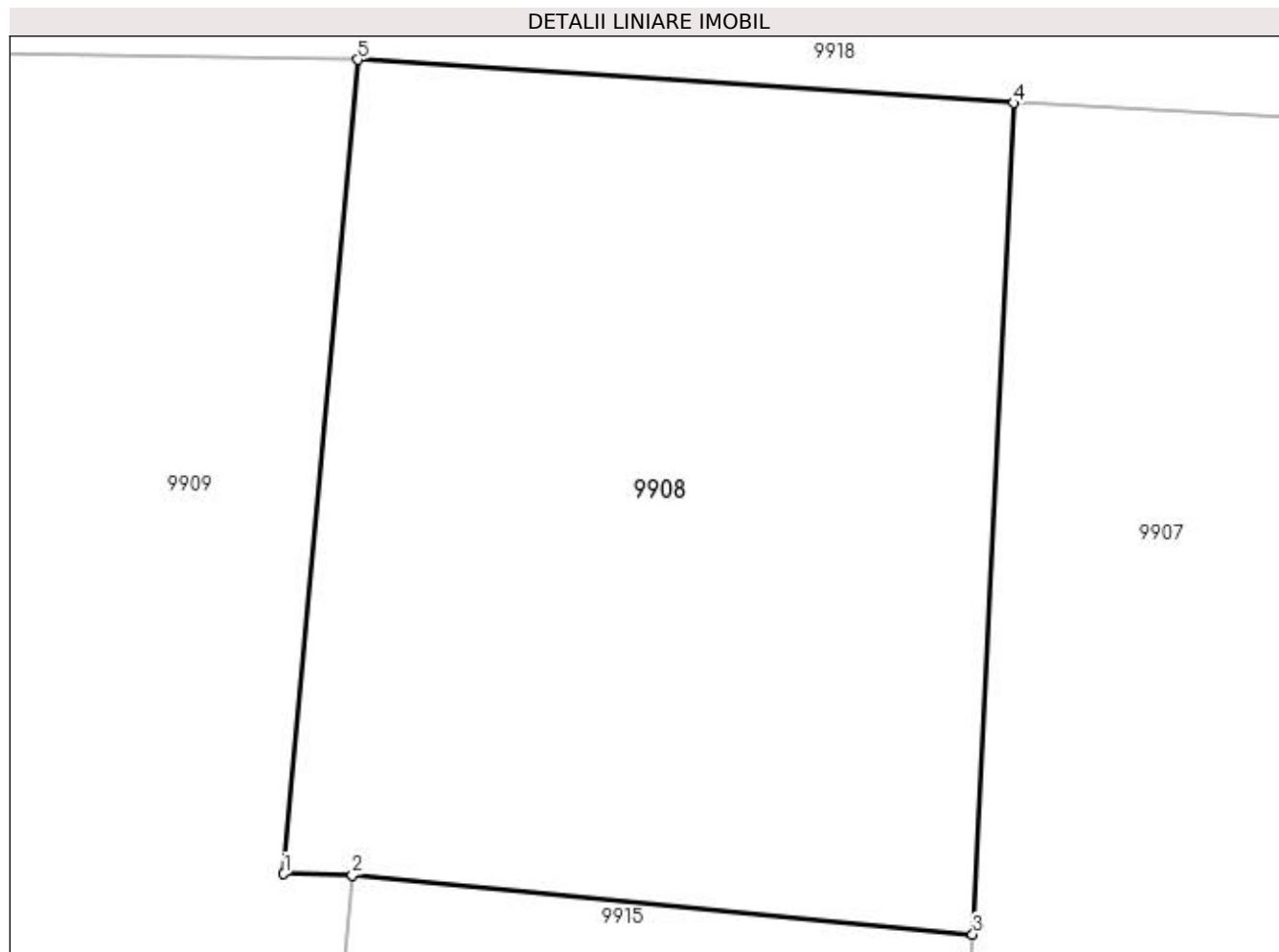
Inscrieri privind dezmembramintele dreptului de proprietate, drepturi reale de garanție și sarcini		Referințe
58995 / 27/03/2019		
Act Notarial nr. CONTRACT DE INTRETINERE CU REZERVA UZUFRACTULUI VIAGER AUT. NR. 682, din 22/03/2019 emis de IONASCU NICOLAE;		
C1	Intabulare, drept de UZUFRACT VIAGER, dobandit prin Conventie, cota actuala 1/1, cota initiala 1/1 1) FLORESCU ECATERINA	A1
C2	Intabulare, drept de IPOTECA LEGALA, Valoare:0 CE ARE CA OBIECT PLATA RENTEI IN BANI CORESPUNZATOARE INTRETINERII NEEEXECUTATE 1) FLORESCU ECATERINA	A1

Anexa Nr. 1 La Partea I

Teren

Nr cadastral	Suprafața (mp)*	Observații / Referințe
33692	Din acte: 4.300 Masurata: 970	

* Suprafața este determinată în planul de proiecție Stereo 70.



Date referitoare la teren

Crt	Categorie folosință	Intravilan	Suprafața (mp)	Tarla	Parcelă	Nr. topo	Observații / Referințe
1	arabil	DA	970	15	354/4	-	TERENUL ESTE IMPARTIT IN DOUA LOTURI DE DRUM.DIFERENTA DE SUPRAFATA SE REGASESTE LA ID 9900

Lungime Segmente

1) Valorile lungimilor segmentelor sunt obținute din proiecție în plan.

Punct început	X / Y	Punct sfârșit	X / Y	Lungime segment (** (m)
1	427.349,695 295.327,621	2	427.352,557 295.327,572	2.862
2	427.352,557 295.327,572	3	427.378,514 295.325,091	26.075
3	427.378,514 295.325,091	4	427.380,212 295.359,858	34.809
4	427.380,212 295.359,858	5	427.352,794 295.361,669	27.478

Punct început	X / Y	Punct sfârșit	X / Y	Lungime segment (** (m)
5	427.352,794 295.361,669	1	427.349,695 295.327,621	34.188

** Lungimile segmentelor sunt determinate în planul de proiecție Stereo 70 și sunt rotunjite la 1 milimetru.

*** Distanța dintre puncte este formată din segmente cumulate ce sunt mai mici decât valoarea 1 milimetru.

**DATE DESPRE IMOBILUL NR. 9909**

Oficiul de Cadastru și Publicitate Imobiliară DOLJ
 Biroul de Cadastru și Publicitate Imobiliară Craiova

A. Partea I. Descrierea imobilului

TEREN Intravilan

Adresa: Loc. Zanoaga, Nr. 372, Jud. Dolj, T15, P348/1

Nr. Crt	Nr cadastral Nr. topografic	Suprafața* (mp)	Observații / Referințe
A1	31976	Din acte: 3.600 Masurata: 2.980	Sector cadastral:20 Teren neimprejmuit;

B. Partea II. Proprietari și acte

Inscrieri privitoare la dreptul de proprietate și alte drepturi reale		Referințe
83096 / 31/05/2017		
Act Notarial nr. CONTRACT DE VANZARE AUT. NR. 752, din 30/05/2017 emis de DRAGANCEA OFELIA;		
B1	Intabulare, drept de PROPRIETATE, dobandit prin Conventie, cota actuala 1/1, cota initiala 1/1 1) RESCEANU VICTORIA, necasatorita	A1

C. Partea III. SARCINI .

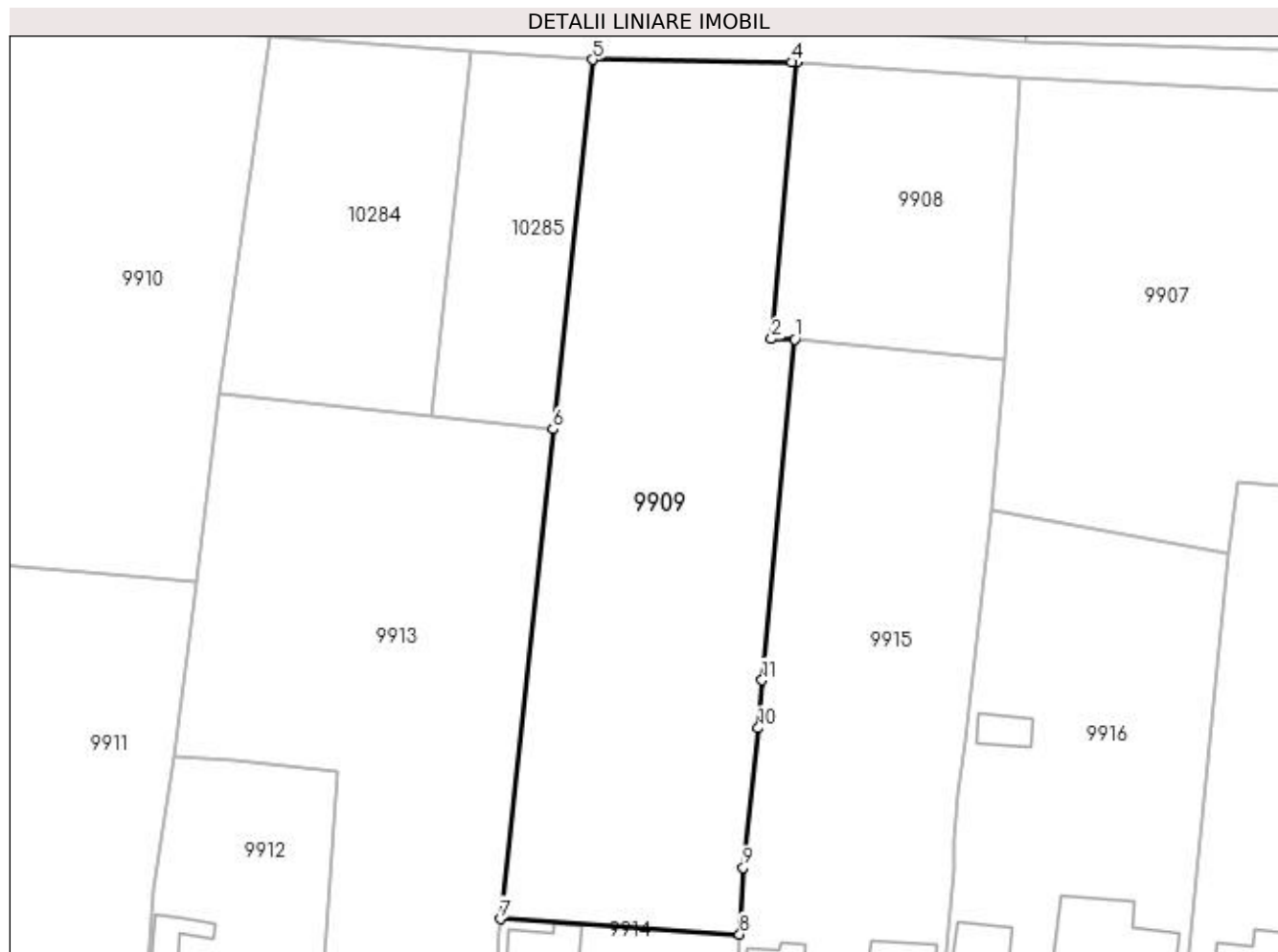
Inscrieri privind dezmembramintele dreptului de proprietate, drepturi reale de garanție și sarcini	Referințe
NU SUNT	

Anexa Nr. 1 La Partea I

Teren

Nr cadastral	Suprafața (mp)*	Observații / Referințe
31976	Din acte: 3.600 Masurata: 2.980	

* Suprafața este determinată în planul de proiecție Stereo 70.



Date referitoare la teren

Crt	Categorie folosință	Intra vilan	Suprafața (mp)	Tarla	Parcelă	Nr. topo	Observații / Referințe
1	arabil	DA	2.980	15	348/1	-	TERENUL ESTE IMPARTIT IN DOUA LOTURI DE DRUM.DIFERENTA DE SUPRAFATA SE REGASESTE LA ID 9893

Lungime Segmente

1) Valorile lungimilor segmentelor sunt obținute din proiecție în plan.

Punct început	X / Y	Punct sfârșit	X / Y	Lungime segment (** (m)
1	427.352,557 295.327,572	2	427.349,695 295.327,621	2.862
2	427.349,695 295.327,621	3	427.352,794 295.361,669	34.188
3	427.352,794 295.361,669	4	427.352,152 295.361,711	0.643
4	427.352,152 295.361,711	5	427.327,594 295.362,034	24.561

Punct început	X / Y	Punct sfârșit	X / Y	Lungime segment (** (m)
5	427.327,594 295.362,034	6	427.322,712 295.316,469	45.826
6	427.322,712 295.316,469	7	427.316,245 295.256,106	60.708
7	427.316,245 295.256,106	8	427.345,737 295.254,199	29.554
8	427.345,737 295.254,199	9	427.346,188 295.262,43	8.243
9	427.346,188 295.262,43	10	427.348,041 295.279,625	17.295
10	427.348,041 295.279,625	11	427.348,537 295.285,543	5.939
11	427.348,537 295.285,543	1	427.352,557 295.327,572	42.221

** Lungimile segmentelor sunt determinate în planul de proiecție Stereo 70 și sunt rotunjite la 1 milimetru.

*** Distanța dintre puncte este formată din segmente cumulate ce sunt mai mici decât valoarea 1 milimetru.

**DATE DESPRE IMOBILUL NR. 9910**

Oficiul de Cadastru și Publicitate Imobiliară DOLJ
 Biroul de Cadastru și Publicitate Imobiliară Craiova

A. Partea I. Descrierea imobilului

TEREN Intravilan

Adresa: Loc. Zanoaga, Nr. 370, Jud. Dolj, T15, P351/1

Nr. Crt	Nr cadastral Nr. topografic	Suprafața* (mp)	Observații / Referințe
A1		Din acte: 3.600 Masurata: 2.128	Sector cadastral:20 Teren neimprejmuit;

B. Partea II. Proprietari și acte

Inscrieri privitoare la dreptul de proprietate și alte drepturi reale		Referințe
/		
Act Administrativ nr. TDP 681-48675, din 25/01/1996 emis de COMISIA JUDETEANA DOLJ;		
B1	Intabulare, drept de PROPRIETATE, dobandit prin Reconstituire, cota actuala 1/1, cota initiala 1/1 1) PATRU AUREL, LIPSĂ CNP 2) PATRU VICTORIA, LIPSĂ CNP	A1

C. Partea III. SARCINI .

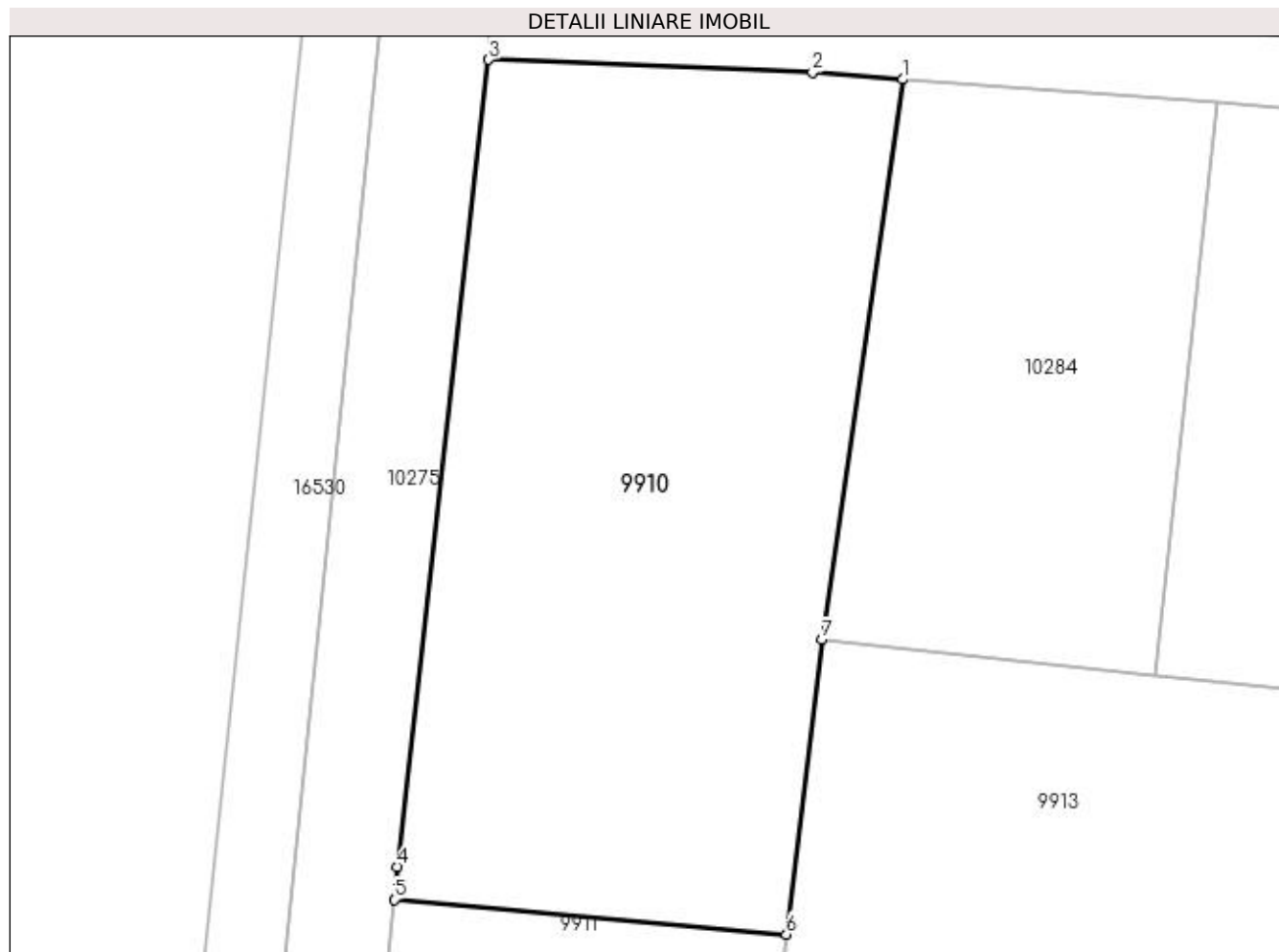
Inscrieri privind dezmembramintele dreptului de proprietate, drepturi reale de garanție și sarcini	Referințe
NU SUNT	

Anexa Nr. 1 La Partea I

Teren

Nr cadastral	Suprafața (mp)*	Observații / Referințe
	Din acte: 3.600 Masurata: 2.128	

* Suprafața este determinată în planul de proiecție Stereo 70.



Date referitoare la teren

Crt	Categorie folosință	Intra vilan	Suprafața (mp)	Tarla	Parcelă	Nr. topo	Observații / Referințe
1	arabil	DA	2.128	15	351/1	-	

Lungime Segmente

1) Valorile lungimilor segmentelor sunt obținute din proiecție în plan.

Punct început	X / Y	Punct sfârșit	X / Y	Lungime segment (** (m)
1	427.287,901 295.364,972	2	427.280,793 295.365,506	7.128
2	427.280,793 295.365,506	3	427.255,278 295.366,516	25.535
3	427.255,278 295.366,516	4	427.248,094 295.302,975	63.946
4	427.248,094 295.302,975	5	427.247,851 295.300,407	2.579
5	427.247,851 295.300,407	6	427.278,714 295.297,659	30.984

Punct început	X / Y	Punct sfârșit	X / Y	Lungime segment (** (m)
6	427.278,714 295.297,659	7	427.281,506 295.320,861	23.369
7	427.281,506 295.320,861	1	427.287,901 295.364,972	44.573

** Lungimile segmentelor sunt determinate în planul de proiecție Stereo 70 și sunt rotunjite la 1 milimetru.

*** Distanța dintre puncte este formată din segmente cumulate ce sunt mai mici decât valoarea 1 milimetru.

**DATE DESPRE IMOBILUL NR. 9911**

Oficiul de Cadastru și Publicitate Imobiliară DOLJ
Biroul de Cadastru și Publicitate Imobiliară Craiova

A. Partea I. Descrierea imobilului

TEREN Intravilan

Adresa: Loc. Zanoaga, Nr. 399, Jud. Dolj, T15, P351, 351/1

Nr. Crt	Nr cadastral Nr. topografic	Suprafața* (mp)	Observații / Referințe
A1		2.200	Sector cadastral:20 Teren imprejmuit;

Construcții

Crt	Nr cadastral Nr. topografic	Adresa	Observații / Referințe
A1.1		Loc. Zanoaga, Jud. Dolj	Nr. niveluri:1; S. construita la sol:66 mp; CONSTRUITA DIN CARAMIDA, ACOPERITA CU TIGLA
A1.2		Loc. Zanoaga, Jud. Dolj	Nr. niveluri:1; S. construita la sol:37 mp; ANEXA

B. Partea II. Proprietari și acte

Inscrieri privitoare la dreptul de proprietate și alte drepturi reale		Referințe
/		
Act Administrativ nr. TDP 186-48411, din 03/02/1995 emis de CONSILIUL JUDETEAN DOLJ;		
B1	Intabulare, drept de PROPRIETATE, dobandit prin Reconstituire, cota actuala 1/1, cota initiala 1/1 1) CĂLUIANU PAUL, LIPSĂ CNP 2) CALUIANU VASILE	A1
Act Normativ nr. LEGEA 7, din 13/03/1996 emis de GUVERNUL ROMANIEI;		
B2	Intabulare, drept de PROPRIETATE, dobandit prin Lege, cota actuala 1/1, cota initiala 1/1 1) CALUIANU VASILE 2) CĂLUIANU PAUL, LIPSĂ CNP	A1.1, A1.2

C. Partea III. SARCINI .

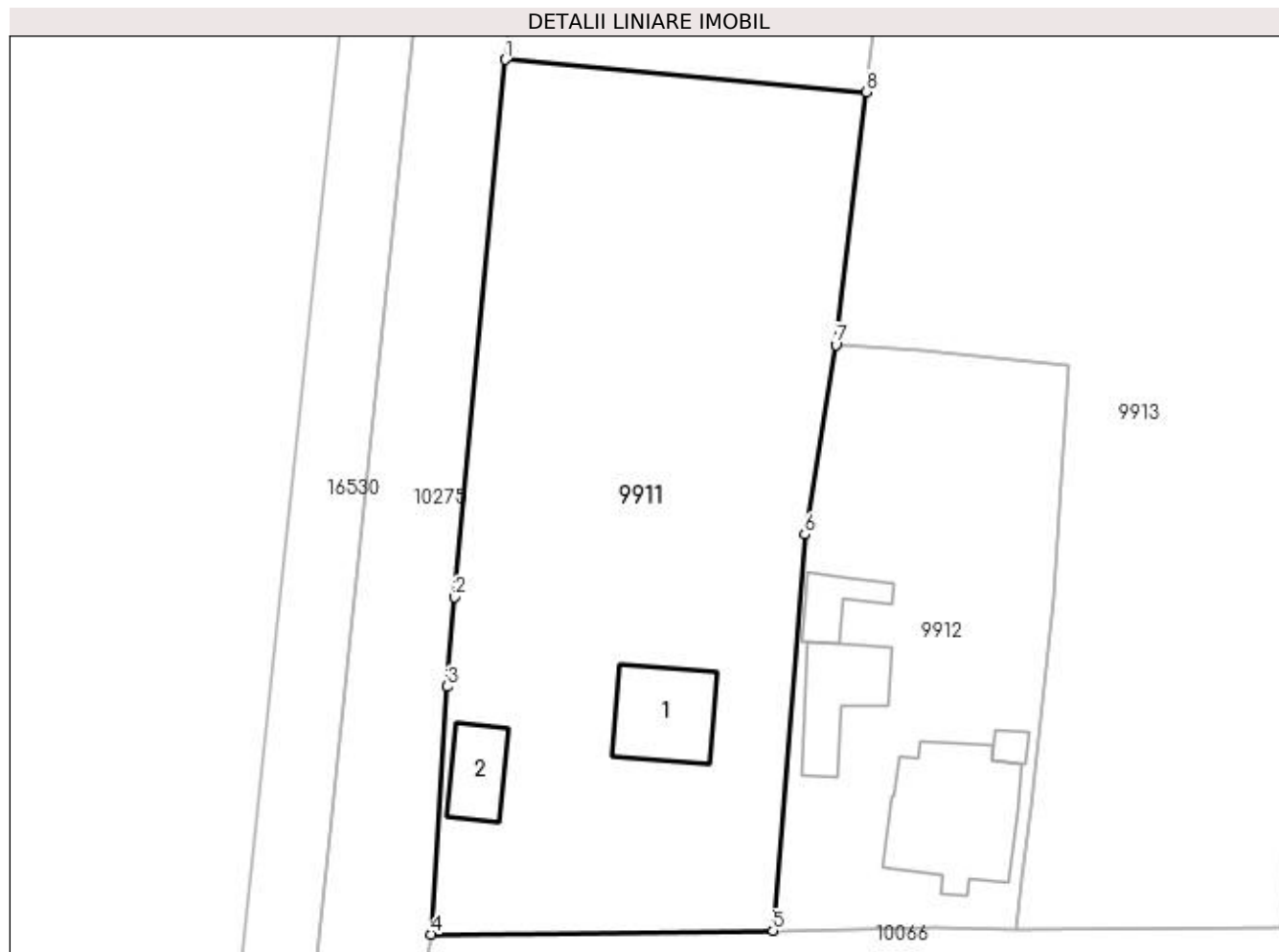
Inscrieri privind dezmembramintele dreptului de proprietate, drepturi reale de garanție și sarcini	Referințe
NU SUNT	

Anexa Nr. 1 La Partea I

Teren

Nr cadastral	Suprafața (mp)*	Observații / Referințe
	2.200	

* Suprafața este determinată în planul de proiecție Stereo 70.



Date referitoare la teren

Crt	Categorie folosință	Intra vilan	Suprafața (mp)	Tarla	Parcelă	Nr. topo	Observații / Referințe
1	curți constructii	DA	800	15	351	-	
2	arabil	DA	1.400	15	351/1	-	

Date referitoare la construcții

Crt	Număr	Destinație construcție	Supraf. (mp)	Situație juridică	Observații / Referințe
A1.1		construcții de locuințe	66	Cu acte	Nr. niveluri:1; S. construita la sol:66 mp; CONSTRUITA DIN CARAMIDA, ACOPERITA CU TIGLA
A1.2		construcții anexa	37	Cu acte	Nr. niveluri:1; S. construita la sol:37 mp; ANEXA

Lungime Segmente

1) Valorile lungimilor segmentelor sunt obținute din proiecție în plan.

Punct început	X / Y	Punct sfârșit	X / Y	Lungime segment (** (m)
1	427.247,851 295.300,407	2	427.243,508 295.254,42	46.192
2	427.243,508 295.254,42	3	427.242,86 295.246,769	7.678

Punct început	X / Y	Punct sfârșit	X / Y	Lungime segment (** (m)
3	427.242,86 295.246,769	4	427.241,487 295.225,573	21.24
4	427.241,487 295.225,573	5	427.270,748 295.225,865	29.262
5	427.270,748 295.225,865	6	427.273,451 295.259,779	34.022
6	427.273,451 295.259,779	7	427.276,109 295.276,014	16.451
7	427.276,109 295.276,014	8	427.278,714 295.297,659	21.802
8	427.278,714 295.297,659	1	427.247,851 295.300,407	30.984

** Lungimile segmentelor sunt determinate în planul de proiecție Stereo 70 și sunt rotunjite la 1 milimetru.

*** Distanța dintre puncte este formată din segmente cumulate ce sunt mai mici decât valoarea 1 milimetru.

**DATE DESPRE IMOBILUL NR. 9912**

Oficiul de Cadastru și Publicitate Imobiliară DOLJ
Biroul de Cadastru și Publicitate Imobiliară Craiova

A. Partea I. Descrierea imobilului

TEREN Intravilan

Adresa: Loc. Zanoaga, Nr. 398, Jud. Dolj, T15, P350

Nr. Crt	Nr cadastral Nr. topografic	Suprafața* (mp)	Observații / Referințe
A1		Din acte: 800 Masurata: 1.048	Sector cadastral:20 Teren imprejmuit;

Construcții

Crt	Nr cadastral Nr. topografic	Adresa	Observații / Referințe
A1.1		Loc. Zanoaga, Jud. Dolj	Nr. niveluri:1; S. construita la sol:119 mp; CONSTRUITA DIN CARAMIDA, ACOPERITA CU TIGLA
A1.2		Loc. Zanoaga, Jud. Dolj	Nr. niveluri:1; S. construita la sol:57 mp; ANEXA
A1.3		Loc. Zanoaga, Jud. Dolj	Nr. niveluri:1; S. construita la sol:27 mp; ANEXA
A1.4		Loc. Zanoaga, Jud. Dolj	Nr. niveluri:1; S. construita la sol:8 mp; ANEXA

B. Partea II. Proprietari și acte

Inscrieri privitoare la dreptul de proprietate și alte drepturi reale		Referințe
/		
Act Administrativ nr. TDP 29-59353, din 04/02/1992 emis de CONSILIUL JUDETEAN DOLJ;		
B1	Intabulare, drept de PROPRIETATE, dobandit prin Reconstituire, cota actuala 1/1, cota initiala 1/1 1) GHITA ION	A1
Act Normativ nr. LEGEA 7, din 13/03/1996 emis de GUVERNUL ROMANIEI;		
B2	Intabulare, drept de PROPRIETATE, dobandit prin Lege, cota actuala 1/1, cota initiala 1/1 1) GHITA ION	A1.1, A1.2, A1.3, A1.4

C. Partea III. SARCINI .

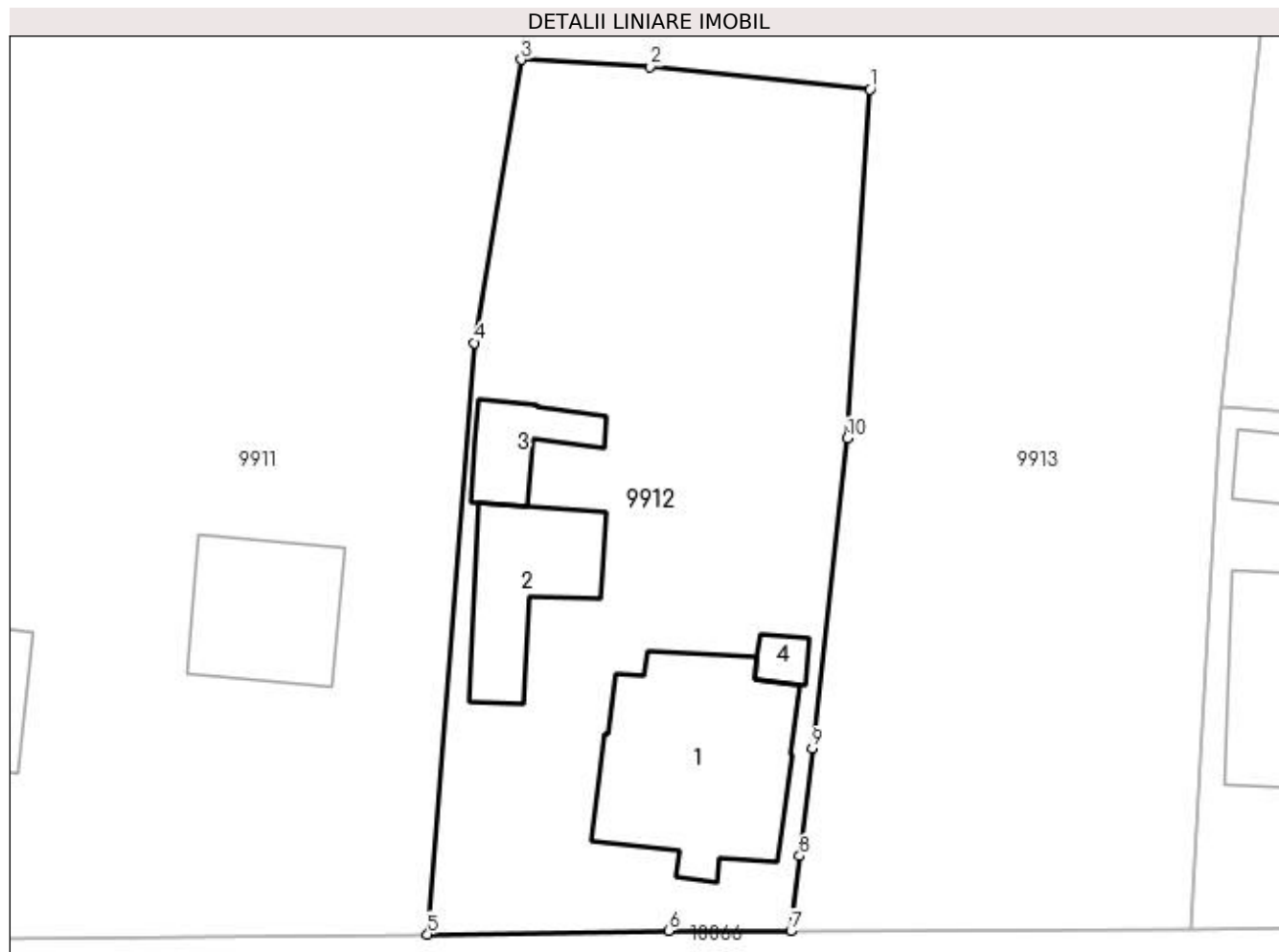
Inscrieri privind dezmembramintele dreptului de proprietate, drepturi reale de garanție și sarcini	Referințe
NU SUNT	

Anexa Nr. 1 La Partea I

Teren

Nr cadastral	Suprafața (mp)*	Observații / Referințe
	Din acte: 800 Masurata: 1.048	

* Suprafața este determinată în planul de proiecție Stereo 70.



Date referitoare la teren

Crt	Categorie folosință	Intravilan	Suprafața (mp)	Tarla	Parcelă	Nr. topo	Observații / Referințe
1	curți constructii	DA	1.048	15	350	-	

Date referitoare la construcții

Crt	Număr	Destinație construcție	Supraf. (mp)	Situație juridică	Observații / Referințe
A1.1		construcții de locuințe	119	Cu acte	Nr. niveluri:1; S. construita la sol:119 mp; CONSTRUITA DIN CARAMIDA, ACOPERITA CU TIGLA
A1.2		construcții anexa	57	Cu acte	Nr. niveluri:1; S. construita la sol:57 mp; ANEXA
A1.3		construcții anexa	27	Cu acte	Nr. niveluri:1; S. construita la sol:27 mp; ANEXA
A1.4		construcții anexa	8	Cu acte	Nr. niveluri:1; S. construita la sol:8 mp; ANEXA

Lungime Segmente

1) Valorile lungimilor segmentelor sunt obținute din proiecție în plan.

Punct început	X / Y	Punct sfârșit	X / Y	Lungime segment (** (m))
1	427.296,109 295.274,317	2	427.283,512 295.275,619	12.664

Punct început	X / Y	Punct sfârșit	X / Y	Lungime segment (** (m)
2	427.283,512 295.275,619	3	427.276,109 295.276,014	7.414
3	427.276,109 295.276,014	4	427.273,451 295.259,779	16.451
4	427.273,451 295.259,779	5	427.270,748 295.225,865	34.022
5	427.270,748 295.225,865	6	427.284,569 295.226,071	13.823
6	427.284,569 295.226,071	7	427.291,586 295.226,05	7.017
7	427.291,586 295.226,05	8	427.292,089 295.230,357	4.336
8	427.292,089 295.230,357	9	427.292,809 295.236,525	6.21
9	427.292,809 295.236,525	10	427.294,826 295.254,301	17.89
10	427.294,826 295.254,301	1	427.296,109 295.274,317	20.057

** Lungimile segmentelor sunt determinate în planul de proiecție Stereo 70 și sunt rotunjite la 1 milimetru.

*** Distanța dintre puncte este formată din segmente cumulate ce sunt mai mici decât valoarea 1 milimetru.

**DATE DESPRE IMOBILUL NR. 9913**

Oficiul de Cadastru și Publicitate Imobiliară DOLJ
Biroul de Cadastru și Publicitate Imobiliară Craiova

A. Partea I. Descrierea imobilului

TEREN Intravilan

Nr. CF vechi:325
Nr. cadastral vechi:404

Adresa: Loc. Zanoaga, Nr. 397, Jud. Dolj, T15, P350/1

Nr. Crt	Nr cadastral Nr. topografic	Suprafața* (mp)	Observații / Referințe
A1	33977	2.900	Sector cadastral:20 Teren neimprejmuit;

B. Partea II. Proprietari și acte

Inscrieri privitoare la dreptul de proprietate și alte drepturi reale		Referințe
221591 / 07/11/2022		
Act Notarial nr. CVC AUT.3387, din 01/11/2022 emis de NP LAPADATU ILIE;		
B1	Intabulare, drept de PROPRIETATE, dobandit prin Conventie, cota actuala 1/1, cota initiala 1/1 1) ZUPEA MIHAITA SORIN 2) ZUPEA RAMONA GABRIELA	A1

C. Partea III. SARCINI .

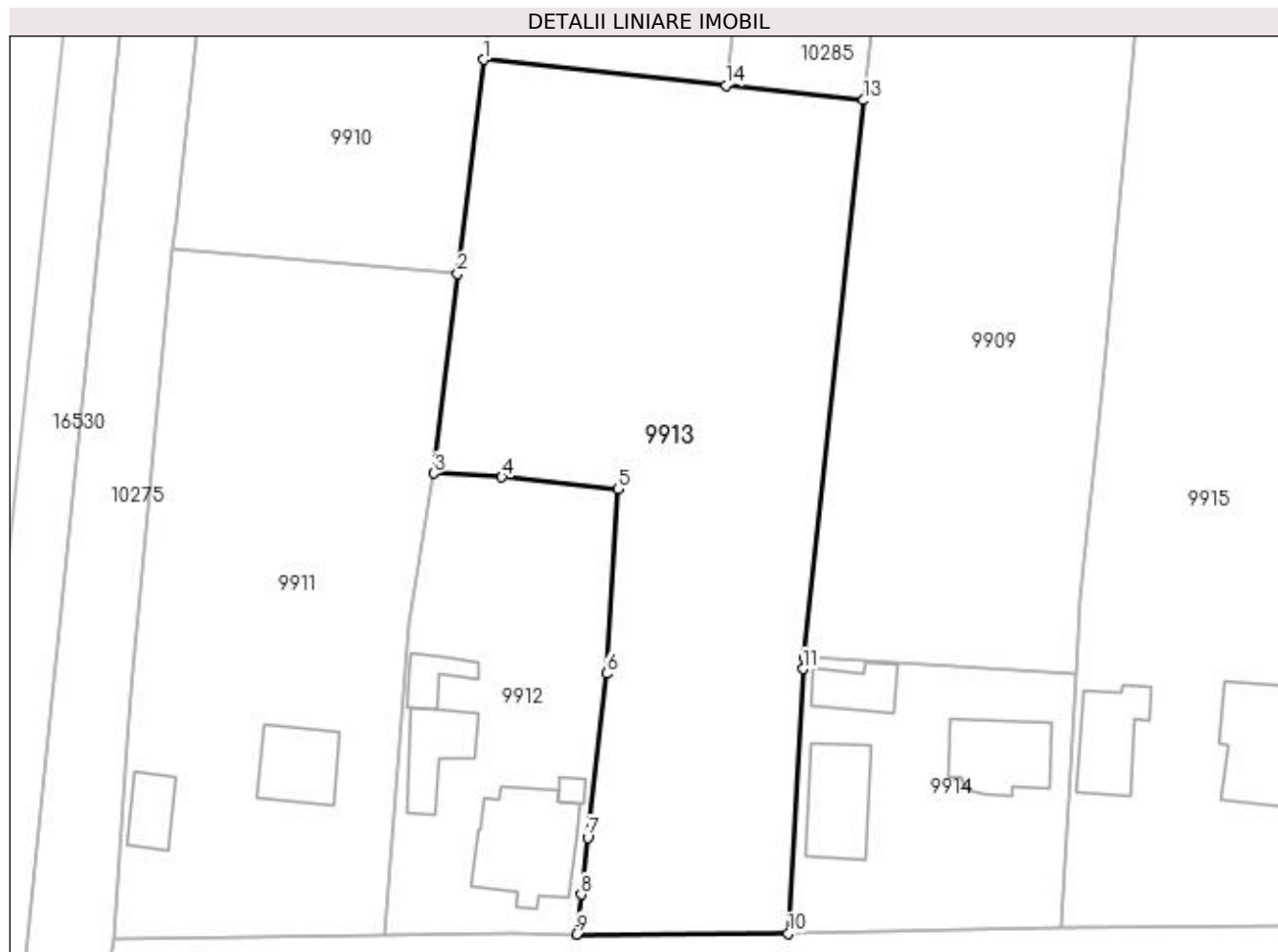
Inscrieri privind dezmembramintele dreptului de proprietate, drepturi reale de garanție și sarcini	Referințe
NU SUNT	

Anexa Nr. 1 La Partea I

Teren

Nr cadastral	Suprafața (mp)*	Observații / Referințe
33977	2.900	

* Suprafața este determinată în planul de proiecție Stereo 70.



Date referitoare la teren

Crt	Categorie folosință	Intra vilan	Suprafața (mp)	Tarla	Parcelă	Nr. topo	Observații / Referințe
1	arabil	DA	2.900	15	350/1	-	

Lungime Segmente

1) Valorile lungimilor segmentelor sunt obținute din proiecție în plan.

Punct început	X / Y	Punct sfârșit	X / Y	Lungime segment (** (m)
1	427.281,506 295.320,861	2	427.278,714 295.297,659	23.369
2	427.278,714 295.297,659	3	427.276,109 295.276,014	21.802
3	427.276,109 295.276,014	4	427.283,512 295.275,619	7.414
4	427.283,512 295.275,619	5	427.296,109 295.274,317	12.664
5	427.296,109 295.274,317	6	427.294,826 295.254,301	20.057

Punct început	X / Y	Punct sfârșit	X / Y	Lungime segment (** (m)
6	427.294,826 295.254,301	7	427.292,809 295.236,525	17.89
7	427.292,809 295.236,525	8	427.292,089 295.230,357	6.21
8	427.292,089 295.230,357	9	427.291,586 295.226,05	4.336
9	427.291,586 295.226,05	10	427.314,538 295.226,118	22.952
10	427.314,538 295.226,118	11	427.316,122 295.254,83	28.756
11	427.316,122 295.254,83	12	427.316,245 295.256,106	1.282
12	427.316,245 295.256,106	13	427.322,712 295.316,469	60.708
13	427.322,712 295.316,469	14	427.307,802 295.318,066	14.995
14	427.307,802 295.318,066	1	427.281,506 295.320,861	26.445

** Lungimile segmentelor sunt determinate în planul de proiecție Stereo 70 și sunt rotunjite la 1 milimetru.

*** Distanța dintre puncte este formată din segmente cumulate ce sunt mai mici decât valoarea 1 milimetru.

**DATE DESPRE IMOBILUL NR. 9914**

Oficiul de Cadastru și Publicitate Imobiliară DOLJ
Biroul de Cadastru și Publicitate Imobiliară Craiova

A. Partea I. Descrierea imobilului

TEREN Intravilan

Adresa: Loc. Zanoaga, Nr. 396, Jud. Dolj, T15, P348

Nr. Crt	Nr cadastral Nr. topografic	Suprafața* (mp)	Observații / Referințe
A1		Din acte: 1.000 Masurata: 850	Sector cadastral:20 Teren imprejmuit;

Construcții

Crt	Nr cadastral Nr. topografic	Adresa	Observații / Referințe
A1.1		Loc. Zanoaga, Jud. Dolj	Nr. niveluri:1; S. construita la sol:80 mp; CONSTRUITA DIN CARAMIDA, ACOPERITA CU TABLA
A1.2		Loc. Zanoaga, Jud. Dolj	Nr. niveluri:1; S. construita la sol:82 mp; ANEXA
A1.3		Loc. Zanoaga, Jud. Dolj	Nr. niveluri:1; S. construita la sol:41 mp; ANEXA

B. Partea II. Proprietari și acte

Inscrieri privitoare la dreptul de proprietate și alte drepturi reale	Referințe
/	
Act Administrativ nr. TDP 2931, din 16/09/2004 emis de CONSILIUL JUDETEAN DOLJ;	
B1	A1
Intabulare, drept de PROPRIETATE, dobandit prin Reconstituire, cota actuala 1/1, cota initiala 1/1 1) VOICULESCU AURELIA	
Act Notarial nr. CVC AUT NR 2572, din 22/03/1969 emis de NOTARIATUL DE STAT;	
B2	A1.1, A1.2, A1.3
Intabulare, drept de PROPRIETATE, dobandit prin Conventie, cota actuala 1/1, cota initiala 1/1 1) VOICULESCU AURELIA 2) VOICULESCU ION MARIUS	

C. Partea III. SARCINI .

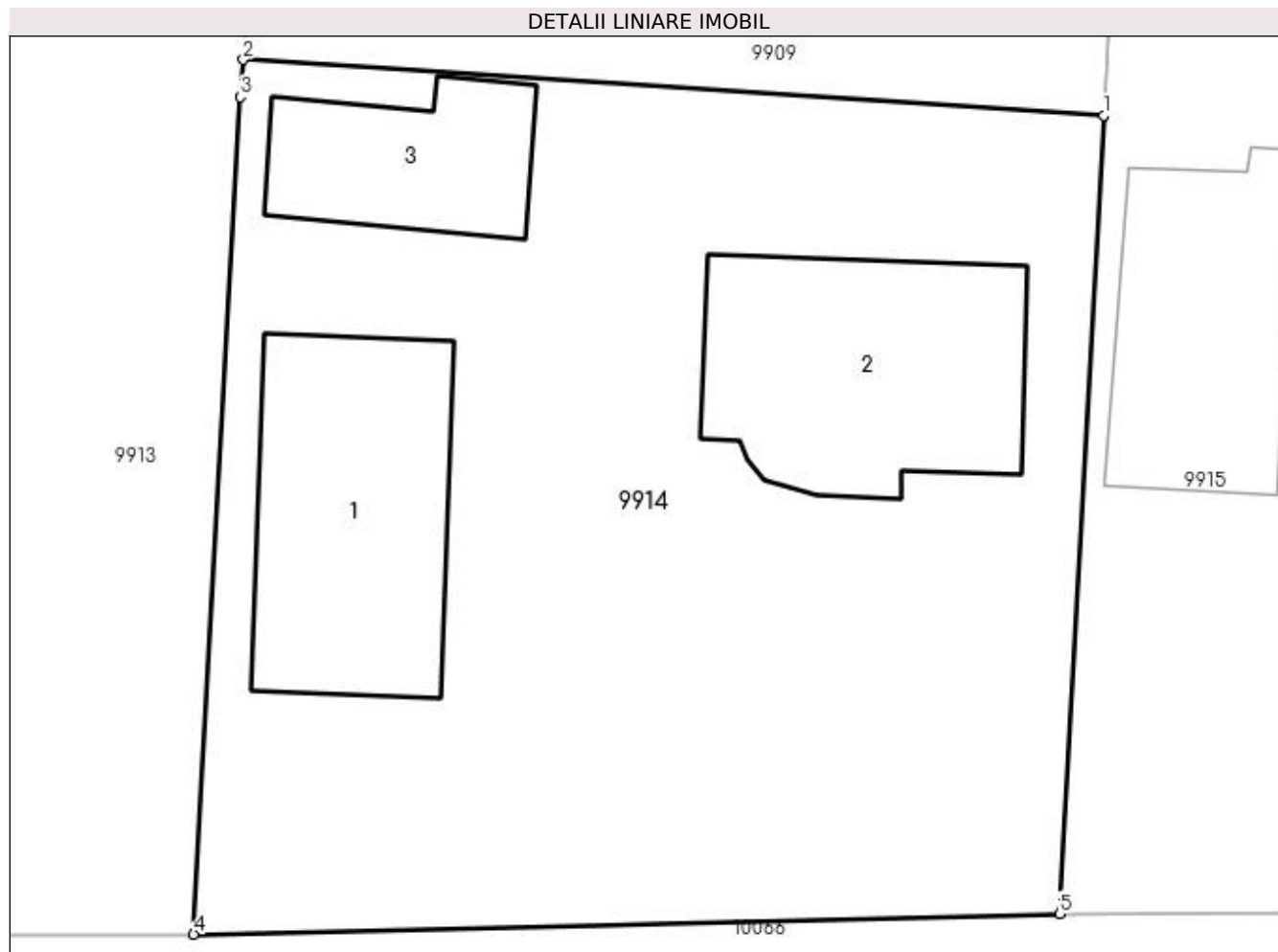
Inscrieri privind dezmembramintele dreptului de proprietate, drepturi reale de garanție și sarcini	Referințe
NU SUNT	

Anexa Nr. 1 La Partea I

Teren

Nr cadastral	Suprafața (mp)*	Observații / Referințe
	Din acte: 1.000 Masurata: 850	

* Suprafața este determinată în planul de proiecție Stereo 70.



Date referitoare la teren

Crt	Categorie folosință	Intra vilan	Suprafața (mp)	Tarla	Parcelă	Nr. topo	Observații / Referințe
1	curți constructii	DA	850	15	348	-	

Date referitoare la construcții

Crt	Număr	Destinație construcție	Supraf. (mp)	Situație juridică	Observații / Referințe
A1.1		construcții de locuințe	80	Cu acte	Nr. niveluri:1; S. construita la sol:80 mp; CONSTRUITA DIN CARAMIDA, ACOPERITA CU TABLA
A1.2		construcții anexa	82	Cu acte	Nr. niveluri:1; S. construita la sol:82 mp; ANEXA
A1.3		construcții anexa	41	Cu acte	Nr. niveluri:1; S. construita la sol:41 mp; ANEXA

Lungime Segmente

1) Valorile lungimilor segmentelor sunt obținute din proiecție în plan.

Punct început	X / Y	Punct sfârșit	X / Y	Lungime segment (** (m)
1	427.345,737 295.254,199	2	427.316,245 295.256,106	29.554

Punct început	X / Y	Punct sfârşit	X / Y	Lungime segment (** (m)
2	427.316,245 295.256,106	3	427.316,122 295.254,83	1.282
3	427.316,122 295.254,83	4	427.314,538 295.226,118	28.756
4	427.314,538 295.226,118	5	427.344,229 295.226,824	29.699
5	427.344,229 295.226,824	1	427.345,737 295.254,199	27.416

** Lungimile segmentelor sunt determinate în planul de proiecție Stereo 70 și sunt rotunjite la 1 milimetru.

*** Distanța dintre puncte este formată din segmente cumulate ce sunt mai mici decât valoarea 1 milimetru.

**DATE DESPRE IMOBILUL NR. 9915**

Oficiul de Cadastru și Publicitate Imobiliară DOLJ
Biroul de Cadastru și Publicitate Imobiliară Craiova

A. Partea I. Descrierea imobilului

TEREN Intravilan

Nr. CF vechi:208
Nr. cadastral vechi:269

Adresa: Loc. Zanoaga, Nr. 395, Jud. Dolj, T15, P347, 347/1, 347/2

Nr. Crt	Nr cadastral Nr. topografic	Suprafața* (mp)	Observații / Referințe
A1	34150	Din acte: 2.500 Masurata: 2.564	Sector cadastral:20 Teren imprejmuit;

Construcții

Crt	Nr cadastral Nr. topografic	Adresa	Observații / Referințe
A1.1		Loc. Zanoaga, Jud. Dolj, T 15, P 347, 347/1, 347/2	Nr. niveluri:1; S. construita la sol:100 mp; LOCUINTA
A1.2		Loc. Zanoaga, Jud. Dolj, T 15, P 347, 347/1, 347/2	Nr. niveluri:1; S. construita la sol:70 mp; ANEXA

B. Partea II. Proprietari și acte

Inscrieri privitoare la dreptul de proprietate și alte drepturi reale		Referințe
5752 / 20/02/2006		
Act Notarial nr. CVC CU CLAUZA DE INTRETINERE AUT NR 461, din 19/02/2006 emis de NP DEFTA EMIL;		
B1	Intabulare, drept de PROPRIETATE, dobandit prin Conventie, cota actuala 1/1, cota initiala 1/1 1) PATRU GABRIEL DANIEL, necasatorit	A1, A1.1, A1.2

C. Partea III. SARCINI

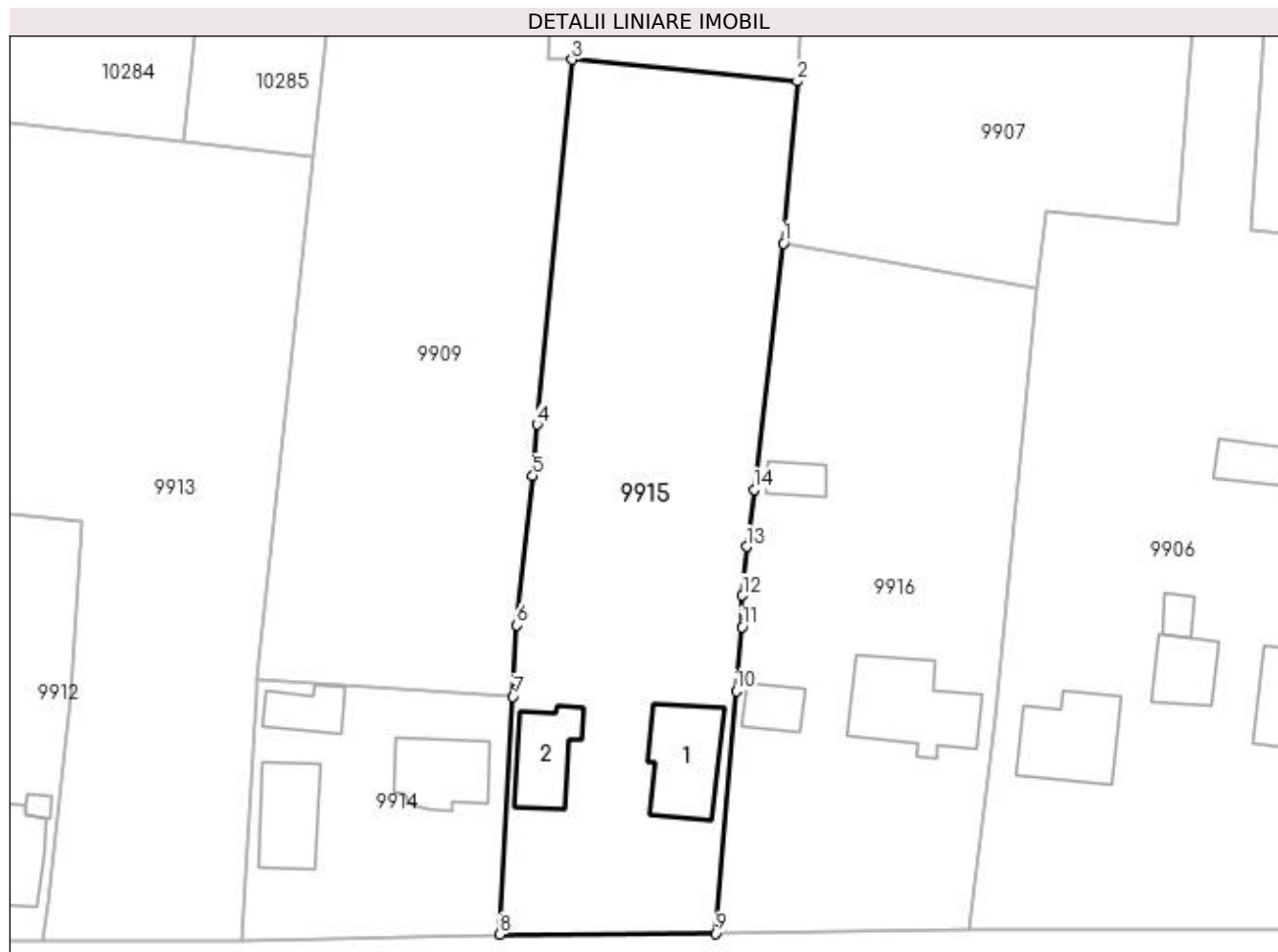
Inscrieri privind dezmembramintele dreptului de proprietate, drepturi reale de garanție și sarcini		Referințe
5752 / 20/02/2006		
Act Notarial nr. CVC CU CLAUZA DE INTRETINERE AUT NR 461, din 01/01/2000 emis de NP DEFTA EMIL;		
C1	Intabulare, drept de UZUFRUCT VIAGER, cota actuala 1/1, cota initiala 1/1 1) RESCEANU TITU, LIPSĂ CNP 2) RESCEANU MARIA, LIPSĂ CNP	A1, A1.1, A1.2

Anexa Nr. 1 La Partea I

Teren

Nr cadastral	Suprafața (mp)*	Observații / Referințe
34150	Din acte: 2.500 Masurata: 2.564	

* Suprafața este determinată în planul de proiecție Stereo 70.



Date referitoare la teren

Crt	Categorie folosință	Intra vilan	Suprafața (mp)	Tarla	Parcelă	Nr. topo	Observații / Referințe
1	curți construcții	DA	2.564	15	347, 347/1, 347/2	-	

Date referitoare la construcții

Crt	Număr	Destinație construcție	Supraf. (mp)	Situație juridică	Observații / Referințe
A1.1		construcții de locuințe	100	Cu acte	Nr. niveluri:1; S. construita la sol:100 mp; LOCUINTA
A1.2		construcții anexa	70	Cu acte	Nr. niveluri:1; S. construita la sol:70 mp; ANEXA

Lungime Segmente

1) Valorile lungimilor segmentelor sunt obținute din proiecție în plan.

Punct început	X / Y	Punct sfârșit	X / Y	Lungime segment (** (m))
1	427.376,912 295.306,408	2	427.378,514 295.325,091	18.751
2	427.378,514 295.325,091	3	427.352,557 295.327,572	26.075

Punct început	X / Y	Punct sfârșit	X / Y	Lungime segment (** (m)
3	427.352,557 295.327,572	4	427.348,537 295.285,543	42.221
4	427.348,537 295.285,543	5	427.348,041 295.279,625	5.939
5	427.348,041 295.279,625	6	427.346,188 295.262,43	17.295
6	427.346,188 295.262,43	7	427.345,737 295.254,199	8.243
7	427.345,737 295.254,199	8	427.344,229 295.226,824	27.416
8	427.344,229 295.226,824	9	427.369,102 295.226,948	24.873
9	427.369,102 295.226,948	10	427.371,449 295.254,842	27.993
10	427.371,449 295.254,842	11	427.372,118 295.262,234	7.422
11	427.372,118 295.262,234	12	427.372,193 295.265,855	3.622
12	427.372,193 295.265,855	13	427.372,66 295.271,487	5.651
13	427.372,66 295.271,487	14	427.373,51 295.278,064	6.632
14	427.373,51 295.278,064	1	427.376,912 295.306,408	28.547

** Lungimile segmentelor sunt determinate în planul de proiecție Stereo 70 și sunt rotunjite la 1 milimetru.

*** Distanța dintre puncte este formată din segmente cumulate ce sunt mai mici decât valoarea 1 milimetru.

**DATE DESPRE IMOBILUL NR. 9916**

Oficiul de Cadastru și Publicitate Imobiliară DOLJ
Biroul de Cadastru și Publicitate Imobiliară Craiova

A. Partea I. Descrierea imobilului

TEREN Intravilan

Adresa: Loc. Zanoaga, Nr. 394, Jud. Dolj, T15, P346, 346/1 346/1

Nr. Crt	Nr cadastral Nr. topografic	Suprafața* (mp)	Observații / Referințe
A1		Din acte: 2.200 Masurata: 2.295	Sector cadastral:20 Teren imprejmuit;

Construcții

Crt	Nr cadastral Nr. topografic	Adresa	Observații / Referințe
A1.1		Loc. Zanoaga, Jud. Dolj	Nr. niveluri:1; S. construita la sol:126 mp; CONSTRUITA DIN CARAMIDA, ACOPERITA CU TIGLA
A1.2		Loc. Zanoaga, Jud. Dolj	Nr. niveluri:2; S. construita la sol:34 mp; ANEXA
A1.3		Loc. Zanoaga, Jud. Dolj	Nr. niveluri:1; S. construita la sol:25 mp; ANEXA

B. Partea II. Proprietari și acte

Inscrieri privitoare la dreptul de proprietate și alte drepturi reale		Referințe
/		
Act Notarial nr. APV AUT NR 72, din 27/03/2009 emis de BNP PAPA ANDREEA DIANA;		
B1	Intabulare, drept de PROPRIETATE, dobandit prin lesire Din Indiviziune, cota actuala 1/1, cota initiala 1/1 1) STANCULESCU MARIN	A1
Act Normativ nr. LEGEA 7, din 13/03/1996 emis de GUVERNUL ROMANIEI;		
B2	Intabulare, drept de PROPRIETATE, dobandit prin Lege, cota actuala 1/1, cota initiala 1/1 1) STANCULESCU MARIN	A1.1, A1.2, A1.3

C. Partea III. SARCINI .

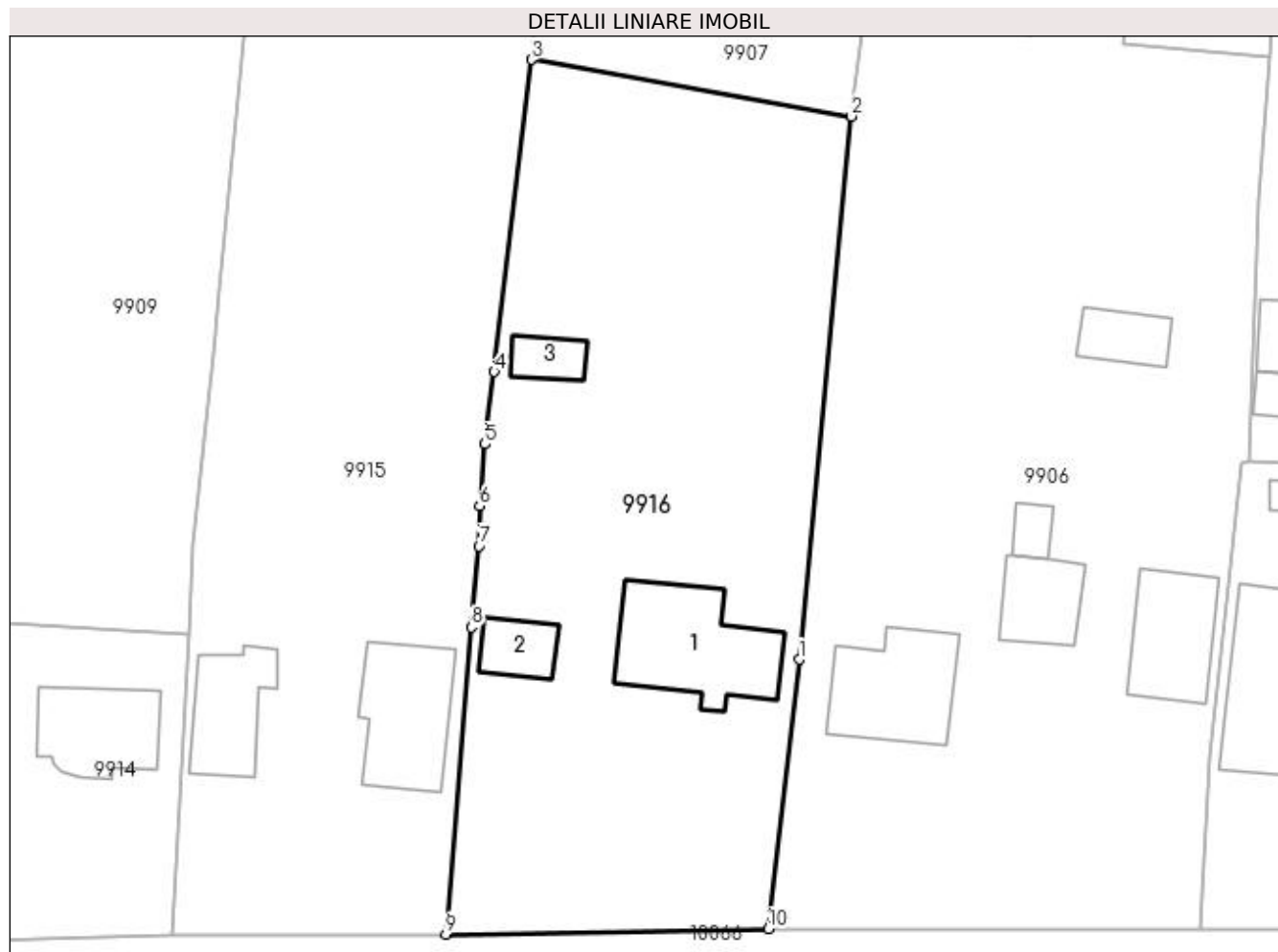
Inscrieri privind dezmembramintele dreptului de proprietate, drepturi reale de garanție și sarcini	Referințe
NU SUNT	

Anexa Nr. 1 La Partea I

Teren

Nr cadastral	Suprafața (mp)*	Observații / Referințe
	Din acte: 2.200 Masurata: 2.295	

* Suprafața este determinată în planul de proiecție Stereo 70.



Date referitoare la teren

Crt	Categorie folosință	Intra vilan	Suprafața (mp)	Tarla	Parcelă	Nr. topo	Observații / Referințe
1	curți constructii	DA	800	15	346	-	
2	arabil	DA	1.495	15	346/1 346/1	-	

Date referitoare la construcții

Crt	Număr	Destinație construcție	Supraf. (mp)	Situație juridică	Observații / Referințe
A1.1		construcții de locuințe	126	Cu acte	Nr. niveluri:1; S. construita la sol:126 mp; CONSTRUITA DIN CARAMIDA, ACOPERITA CU TIGLA
A1.2		construcții anexa	34	Cu acte	Nr. niveluri:2; S. construita la sol:34 mp; ANEXA
A1.3		construcții anexa	25	Cu acte	Nr. niveluri:1; S. construita la sol:25 mp; ANEXA

Lungime Segmente

1) Valorile lungimilor segmentelor sunt obținute din proiecție în plan.

Punct început	X / Y	Punct sfârșit	X / Y	Lungime segment (** (m)
1	427.401,23 295.251,928	2	427.405,982 295.301,253	49.553

Punct început	X / Y	Punct sfârșit	X / Y	Lungime segment (** (m)
2	427.405,982 295.301,253	3	427.376,912 295.306,408	29.524
3	427.376,912 295.306,408	4	427.373,51 295.278,064	28.547
4	427.373,51 295.278,064	5	427.372,66 295.271,487	6.632
5	427.372,66 295.271,487	6	427.372,193 295.265,855	5.651
6	427.372,193 295.265,855	7	427.372,118 295.262,234	3.622
7	427.372,118 295.262,234	8	427.371,449 295.254,842	7.422
8	427.371,449 295.254,842	9	427.369,102 295.226,948	27.993
9	427.369,102 295.226,948	10	427.398,397 295.227,435	29.299
10	427.398,397 295.227,435	1	427.401,23 295.251,928	24.656

** Lungimile segmentelor sunt determinate în planul de proiecție Stereo 70 și sunt rotunjite la 1 milimetru.

*** Distanța dintre puncte este formată din segmente cumulate ce sunt mai mici decât valoarea 1 milimetru.

**DATE DESPRE IMOBILUL NR. 9917**

Oficiul de Cadastru și Publicitate Imobiliară DOLJ
Biroul de Cadastru și Publicitate Imobiliară Craiova

A. Partea I. Descrierea imobilului

TEREN Intravilan

Adresa: Loc. Zanoaga, Nr. 392, Jud. Dolj, T15, P344

Nr. Crt	Nr cadastral Nr. topografic	Suprafața* (mp)	Observații / Referințe
A1		Din acte: 1.000 Masurata: 1.190	Sector cadastral:20 Teren imprejmuit;

Construcții

Crt	Nr cadastral Nr. topografic	Adresa	Observații / Referințe
A1.1		Loc. Zanoaga, Jud. Dolj	Nr. niveluri:4; S. construita la sol:178 mp; CONSTRUITA DIN CARAMIDA, ACOPERITA CU TABLA
A1.2		Loc. Zanoaga, Jud. Dolj	Nr. niveluri:1; S. construita la sol:21 mp; ANEXA
A1.3		Loc. Zanoaga, Jud. Dolj	Nr. niveluri:1; S. construita la sol:16 mp; ANEXA

B. Partea II. Proprietari și acte

Inscrieri privitoare la dreptul de proprietate și alte drepturi reale	Referințe
/	
Act Notarial nr. CI AUT NR 1830, din 05/12/1996 emis de BNP CARSTEA TEREZIA;	
B1	A1, A1.1, A1.2, A1.3
Intabulare, drept de PROPRIETATE, dobandit prin Conventie, cota actuala 1/1, cota initiala 1/1	
1) NECȘUȚU IONEL	
2) NECȘUȚU IONELA-LAVI	

C. Partea III. SARCINI

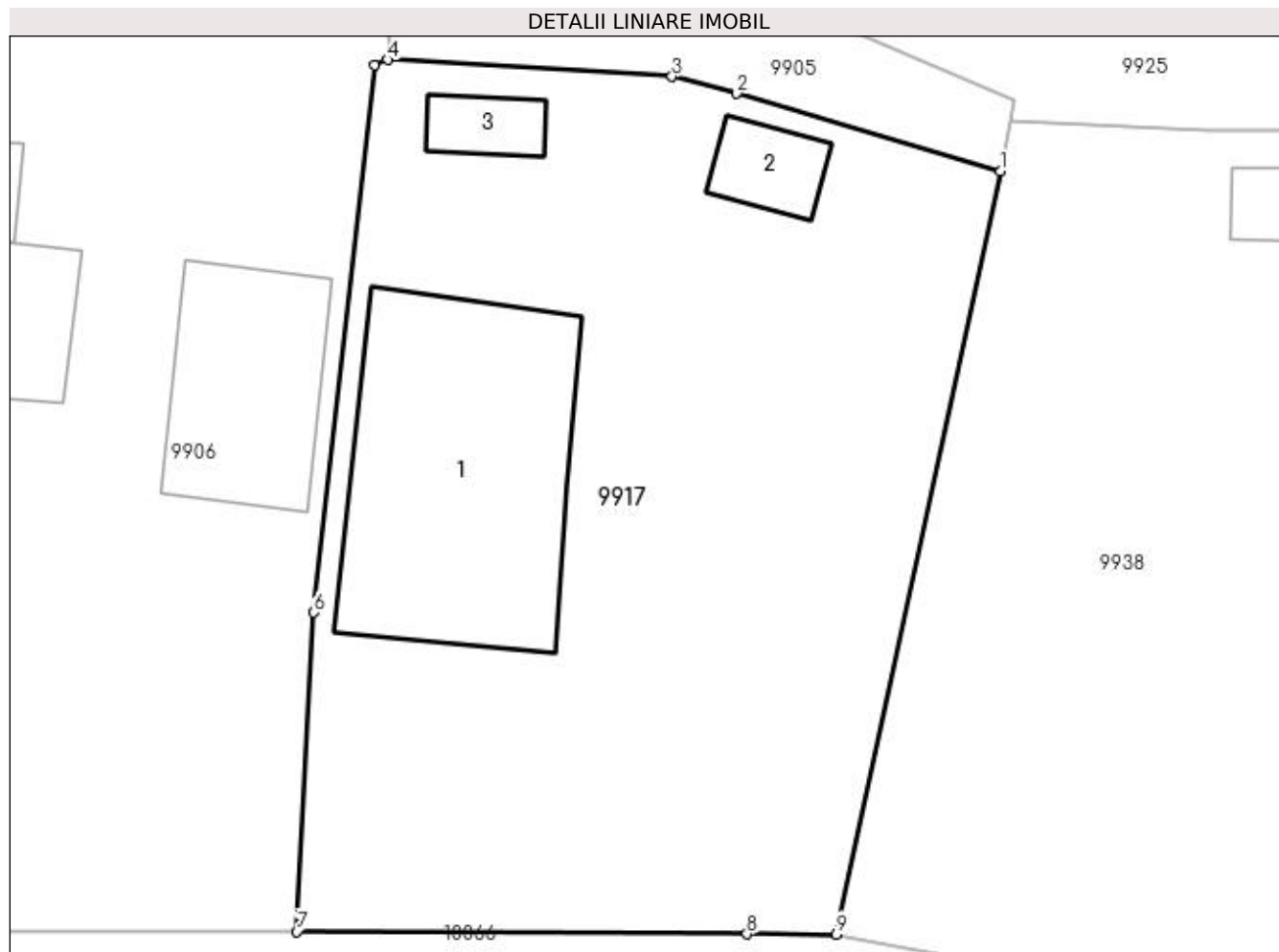
Inscrieri privind dezmembramintele dreptului de proprietate, drepturi reale de garanție și sarcini	Referințe
/	
Act Notarial nr. CI AUT NR 1830, din 05/12/1996 emis de BNP CARSTEA TEREZIA;	
C1	A1, A1.1, A1.2, A1.3
Intabulare, drept de IPOTECA LEGALA, Valoare:0 IPOTECA LEGALA REPREZENTAND PLATA RENTEI IN BANI CORESPUNDE INTRETINERII NEEEXECUTATE, dobandit prin Conventie, cota actuala 1/1, cota initiala 1/1	
1) NECȘUȚU TEODOR, LIPSĂ CNP	
2) NECȘUȚU ELENA, LIPSĂ CNP	

Anexa Nr. 1 La Partea I

Teren

Nr cadastral	Suprafața (mp)*	Observații / Referințe
	Din acte: 1.000 Masurata: 1.190	

* Suprafața este determinată în planul de proiecție Stereo 70.



Date referitoare la teren

Crt	Categorie folosință	Intra vilan	Suprafața (mp)	Tarla	Parcelă	Nr. topo	Observații / Referințe
1	curți construcții	DA	1.190	15	344	-	

Date referitoare la construcții

Crt	Număr	Destinație construcție	Supraf. (mp)	Situație juridică	Observații / Referințe
A1.1		construcții de locuințe	178	Cu acte	Nr. niveluri:4; S. construită la sol:178 mp; CONSTRUITA DIN CARAMIDA, ACOPERITA CU TABLA
A1.2		construcții anexa	21	Cu acte	Nr. niveluri:1; S. construită la sol:21 mp; ANEXA
A1.3		construcții anexa	16	Cu acte	Nr. niveluri:1; S. construită la sol:16 mp; ANEXA

Lungime Segmente

1) Valorile lungimilor segmentelor sunt obținute din proiecție în plan.

Punct început	X / Y	Punct sfârșit	X / Y	Lungime segment (** (m)
1	427.471,992 295.264,478	2	427.459,122 295.268,268	13.416

Punct început	X / Y	Punct sfârşit	X / Y	Lungime segment (** (m)
2	427.459,122 295.268,268	3	427.455,961 295.269,1	3.269
3	427.455,961 295.269,1	4	427.442,083 295.269,919	13.902
4	427.442,083 295.269,919	5	427.441,436 295.269,672	0.693
5	427.441,436 295.269,672	6	427.438,478 295.242,947	26.888
6	427.438,478 295.242,947	7	427.437,643 295.227,377	15.592
7	427.437,643 295.227,377	8	427.459,613 295.227,27	21.97
8	427.459,613 295.227,27	9	427.463,978 295.227,249	4.365
9	427.463,978 295.227,249	1	427.471,992 295.264,478	38.082

** Lungimile segmentelor sunt determinate în planul de proiecție Stereo 70 și sunt rotunjite la 1 milimetru.

*** Distanța dintre puncte este formată din segmente cumulate ce sunt mai mici decât valoarea 1 milimetru.

**DATE DESPRE IMOBILUL NR. 9918**

Oficiul de Cadastru și Publicitate Imobiliară DOLJ
Biroul de Cadastru și Publicitate Imobiliară Craiova

A. Partea I. Descrierea imobilului

TEREN Intravilan

Adresa: Loc. Zanoaga, Jud. Dolj, DS 370

Nr. Crt	Nr cadastral Nr. topografic	Suprafața* (mp)	Observații / Referințe
A1		Din acte: 920 Masurata: 2.410	Sector cadastral:20 Teren neimprejmuit;

B. Partea II. Proprietari și acte

Inscrieri privitoare la dreptul de proprietate și alte drepturi reale		Referințe
/		
Act Normativ nr. HG 965, din 05/09/2002 emis de GUVERNUL ROMANIEI (ANEXA NR. 57/2002);		
B1	Intabulare, drept de PROPRIETATE, dobandit prin Lege, cota actuala 1/1, cota initiala 1/1 1) COMUNA LEU - DOMENIUL PUBLIC, CIF:4553631	A1

C. Partea III. SARCINI .

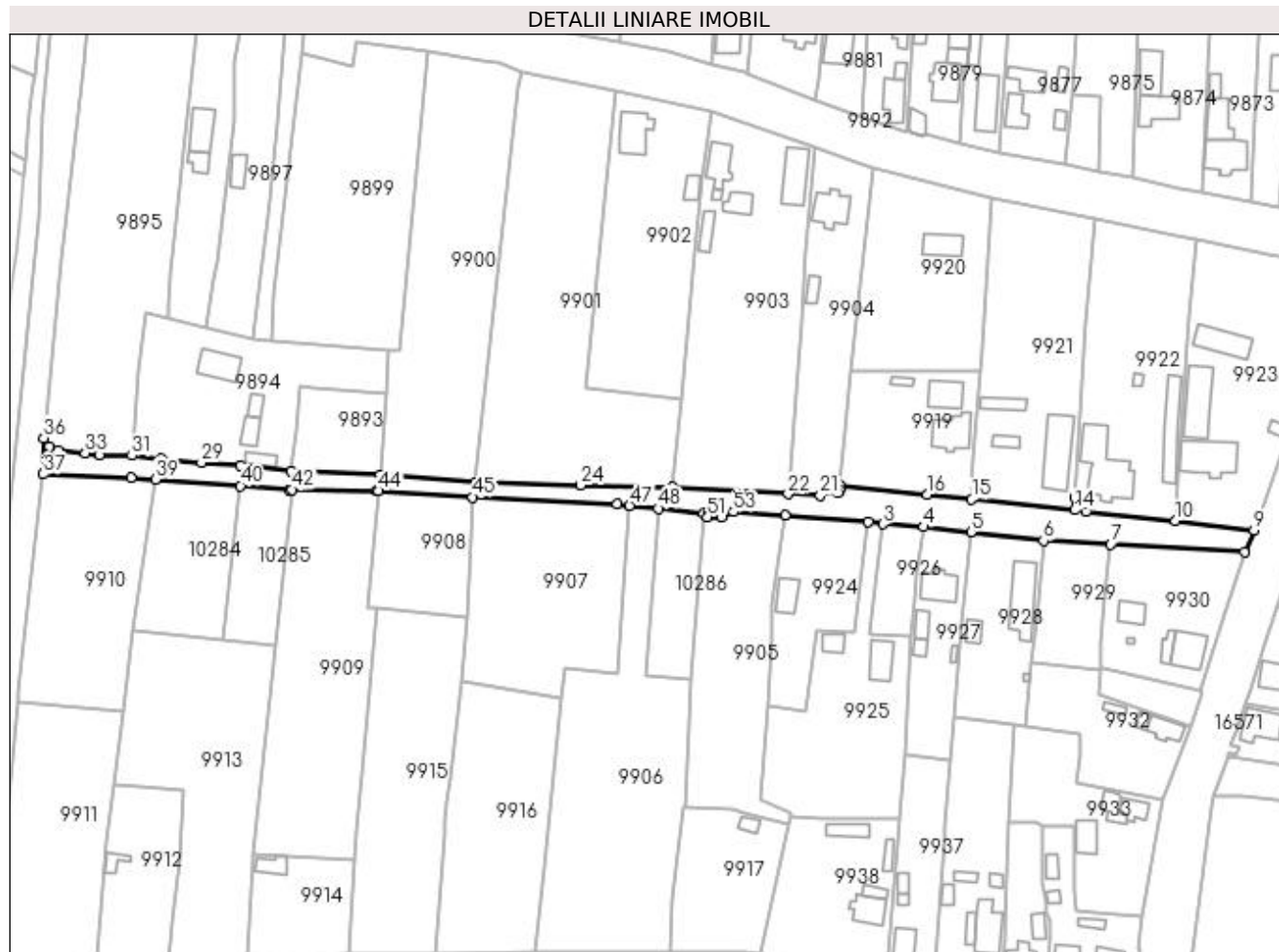
Inscrieri privind dezmembramintele dreptului de proprietate, drepturi reale de garanție și sarcini	Referințe
NU SUNT	

Anexa Nr. 1 La Partea I

Teren

Nr cadastral	Suprafața (mp)*	Observații / Referințe
	Din acte: 920 Masurata: 2.410	

* Suprafața este determinată în planul de proiecție Stereo 70.



Date referitoare la teren

Crt	Categorie folosință	Intra vilan	Suprafața (mp)	Tarla	Parcelă	Nr. topo	Observații / Referințe
1	drum	DA	2.410	-	DS 370	-	

Lungime Segmente

1) Valorile lungimilor segmentelor sunt obținute din proiecție în plan.

Punct început	X / Y	Punct sfârșit	X / Y	Lungime segment	Punct început	X / Y	Punct sfârșit	X / Y	Lungime segment	Punct început	X / Y	Punct sfârșit	X / Y	Lungime segment
1	427.471,034 295.354,501	2	427.495,353 295.352,739	24.38 3	2	427.495,353 295.352,739	3	427.499,503 295.352,02	4.212	3	427.499,503 295.352,02	4	427.511,451 295.351,179	11.97 8
4	427.511,451 295.351,179	5	427.525,155 295.349,708	13.78 3	5	427.525,155 295.349,708	6	427.546,267 295.347,124	21.27	6	427.546,267 295.347,124	7	427.565,784 295.346,1	19.54 4
7	427.565,784 295.346,1	8	427.604,731 295.343,767	39.01 7	8	427.604,731 295.343,767	9	427.607,493 295.350,162	6.966	9	427.607,493 295.350,162	10	427.584,646 295.352,907	23.01 1
10	427.584,646 295.352,907	11	427.558,589 295.355,69	26.20 5	11	427.558,589 295.355,69	12	427.559,006 295.358,193	2.537	12	427.559,006 295.358,193	13	427.555,464 295.359,651	3.831
13	427.555,464 295.359,651	14	427.555,293 295.356,085	3.571	14	427.555,293 295.356,085	15	427.525,363 295.359,165	30.08 8	15	427.525,363 295.359,165	16	427.512,527 295.360,579	12.91 3

Punct început	X / Y	Punct sfârșit	X / Y	Lungime segment	Punct început	X / Y	Punct sfârșit	X / Y	Lungime segment	Punct început	X / Y	Punct sfârșit	X / Y	Lungime segment
16	427.512,527 295.360,579	17	427.487,042 295.363,405	25.641	17	427.487,042 295.363,405	18	427.486,986 295.361,887	1.519	18	427.486,986 295.361,887	19	427.486,492 295.361,136	0.899
19	427.486,492 295.361,136	20	427.483,036 295.361,542	3.48	20	427.483,036 295.361,542	21	427.481,372 295.360,397	2.02	21	427.481,372 295.360,397	22	427.471,952 295.360,731	9.426
22	427.471,952 295.360,731	23	427.438,449 295.362,671	33.559	23	427.438,449 295.362,671	24	427.411,674 295.363,359	26.784	24	427.411,674 295.363,359	25	427.380,946 295.364,232	30.741
25	427.380,946 295.364,232	26	427.353,24 295.366,178	27.774	26	427.353,24 295.366,178	27	427.327,439 295.367,408	25.831	27	427.327,439 295.367,408	28	427.312,709 295.368,983	14.814
28	427.312,709 295.368,983	29	427.301,332 295.369,873	11.412	29	427.301,332 295.369,873	30	427.289,649 295.371,008	11.738	30	427.289,649 295.371,008	31	427.281,037 295.371,93	8.661
31	427.281,037 295.371,93	32	427.271,657 295.372,163	9.383	32	427.271,657 295.372,163	33	427.267,483 295.372,628	4.2	33	427.267,483 295.372,628	34	427.259,657 295.373,437	7.867
34	427.259,657 295.373,437	35	427.257,099 295.374,586	2.804	35	427.257,099 295.374,586	36	427.255,468 295.377,088	2.987	36	427.255,468 295.377,088	37	427.255,278 295.366,516	10.574
37	427.255,278 295.366,516	38	427.280,793 295.365,506	25.535	38	427.280,793 295.365,506	39	427.287,901 295.364,972	7.128	39	427.287,901 295.364,972	40	427.312,629 295.363,116	24.798
40	427.312,629 295.363,116	41	427.326,923 295.362,043	14.334	41	427.326,923 295.362,043	42	427.327,594 295.362,034	0.671	42	427.327,594 295.362,034	43	427.352,152 295.361,711	24.561
43	427.352,152 295.361,711	44	427.352,794 295.361,669	0.643	44	427.352,794 295.361,669	45	427.380,212 295.359,858	27.478	45	427.380,212 295.359,858	46	427.422,281 295.357,765	42.121
46	427.422,281 295.357,765	47	427.425,835 295.357,399	3.573	47	427.425,835 295.357,399	48	427.434,19 295.356,538	8.399	48	427.434,19 295.356,538	49	427.447,461 295.355,171	13.341
49	427.447,461 295.355,171	50	427.448,799 295.355,09	1.34	50	427.448,799 295.355,09	51	427.448,548 295.354,022	1.097	51	427.448,548 295.354,022	52	427.452,458 295.353,892	3.912
52	427.452,458 295.353,892	53	427.456,077 295.355,518	3.967	53	427.456,077 295.355,518	1	427.471,034 295.354,501	14.992					

** Lungimile segmentelor sunt determinate în planul de proiecție Stereo 70 și sunt rotunjite la 1 milimetru.

*** Distanța dintre puncte este formată din segmente cumulate ce sunt mai mici decât valoarea 1 milimetru.

**DATE DESPRE IMOBILUL NR. 9919**

Oficiul de Cadastru și Publicitate Imobiliară DOLJ
Biroul de Cadastru și Publicitate Imobiliară Craiova

A. Partea I. Descrierea imobilului

TEREN Intravilan

Adresa: Loc. Zanoaga, Nr. 367, Jud. Dolj, T16, P368

Nr. Crt	Nr cadastral Nr. topografic	Suprafața* (mp)	Observații / Referințe
A1		Din acte: 616 Masurata: 1.333	Sector cadastral:20 Teren neimpregmuit;

Construcții

Crt	Nr cadastral Nr. topografic	Adresa	Observații / Referințe
A1.1		Loc. Zanoaga, Jud. Dolj	Nr. niveluri:1; S. construita la sol:94 mp; CONSTRUITA DIN CARAMIDA, ACOPERITA CU TABLA
A1.2		Loc. Zanoaga, Jud. Dolj	Nr. niveluri:1; S. construita la sol:78 mp; Anexa
A1.3		Loc. Zanoaga, Jud. Dolj	Nr. niveluri:1; S. construita la sol:16 mp; ANEXA

B. Partea II. Proprietari și acte

Inscrieri privitoare la dreptul de proprietate și alte drepturi reale		Referințe
/		
Act Administrativ nr. TDP 79-59353, din 05/01/1994 emis de CONSILIUL JUDETEAN DOLJ;		
B1	Intabulare, drept de PROPRIETATE, dobandit prin Reconstituire, cota actuala 616/1333, cota initiala 616/1333 1) BĂLUȚĂ VICTOR , LIPSĂ CNP	A1
Act Normativ nr. LEGEA 7, din 13/03/1996 emis de GUVERNUL ROMANIEI;		
B2	Intabulare, drept de PROPRIETATE, dobandit prin Lege, cota actuala 1/1, cota initiala 1/1 1) BĂLUȚĂ VICTOR , LIPSĂ CNP	A1.1, A1.2, A1.3
B3	Inscrierea posesiei, drept de PROPRIETATE, dobandit prin Constituire, cota actuala 717/1333, cota initiala 717/1333 1) BĂLUȚĂ VICTOR , LIPSĂ CNP	A1

C. Partea III. SARCINI .

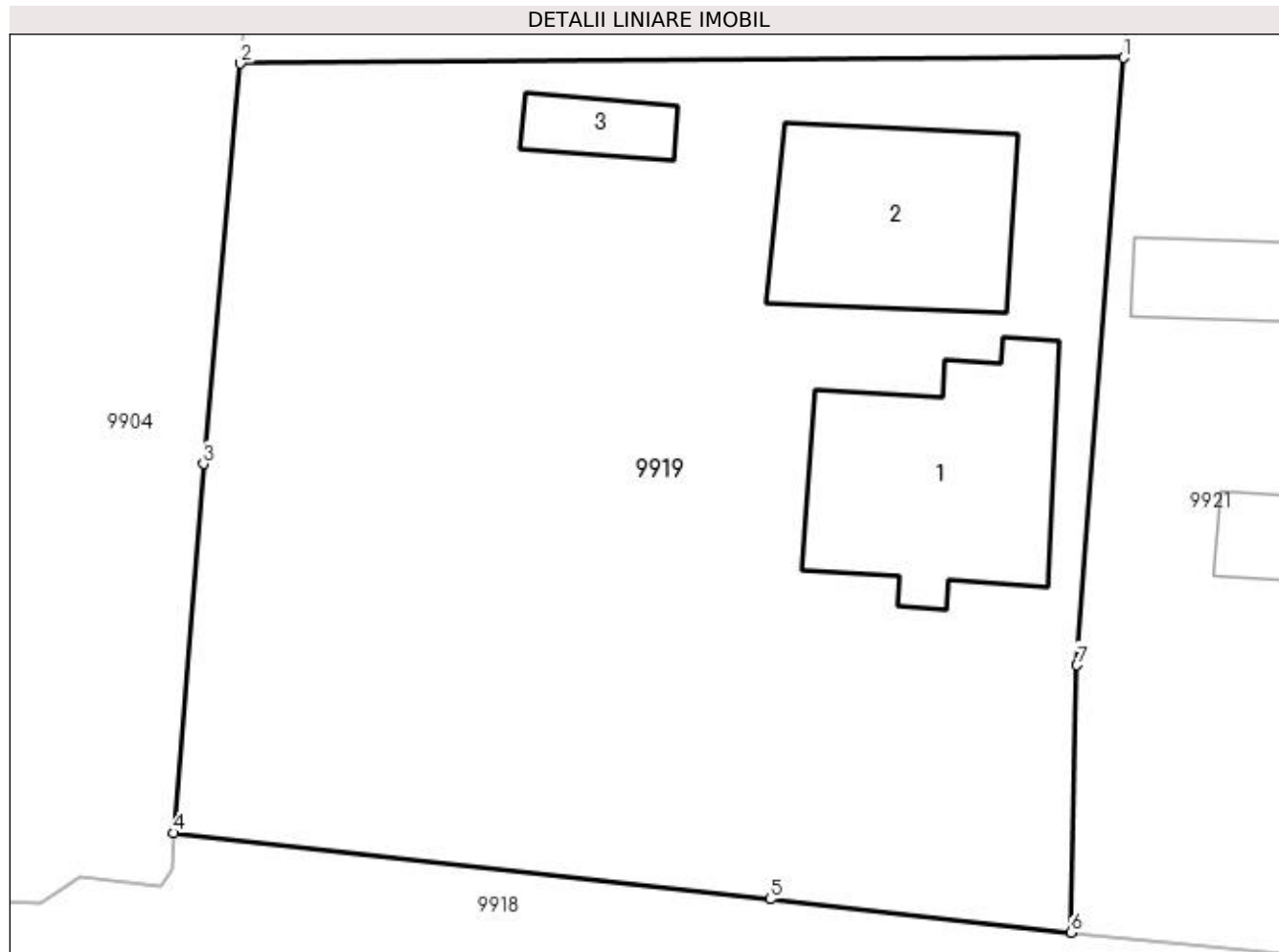
Inscrieri privind dezmembramintele dreptului de proprietate, drepturi reale de garanție și sarcini	Referințe
NU SUNT	

Anexa Nr. 1 La Partea I

Teren

Nr cadastral	Suprafața (mp)*	Observații / Referințe
	Din acte: 616 Masurata: 1.333	

* Suprafața este determinată în planul de proiecție Stereo 70.



Date referitoare la teren

Crt	Categorie folosință	Intra vilan	Suprafața (mp)	Tarla	Parcelă	Nr. topo	Observații / Referințe
1	curți constructii	DA	1.333	16	368	-	

Date referitoare la construcții

Crt	Număr	Destinație construcție	Supraf. (mp)	Situație juridică	Observații / Referințe
A1.1		construcții de locuințe	94	Cu acte	Nr. niveluri:1; S. construita la sol:94 mp; CONSTRUITA DIN CARAMIDA, ACOPERITA CU TABLA
A1.2		construcții anexa	78	Cu acte	Nr. niveluri:1; S. construita la sol:78 mp; Anexa
A1.3		construcții anexa	16	Cu acte	Nr. niveluri:1; S. construita la sol:16 mp; ANEXA

Lungime Segmente

1) Valorile lungimilor segmentelor sunt obținute din proiecție în plan.

Punct început	X / Y	Punct sfârșit	X / Y	Lungime segment (** (m)
1	427.527,627 295.396,5	2	427.489,898 295.396,256	37.73

Punct început	X / Y	Punct sfârșit	X / Y	Lungime segment (** (m)
2	427.489,898 295.396,256	3	427.488,336 295.379,167	17.16
3	427.488,336 295.379,167	4	427.487,042 295.363,405	15.815
4	427.487,042 295.363,405	5	427.512,527 295.360,579	25.641
5	427.512,527 295.360,579	6	427.525,363 295.359,165	12.913
6	427.525,363 295.359,165	7	427.525,628 295.370,571	11.409
7	427.525,628 295.370,571	1	427.527,627 295.396,5	26.006

** Lungimile segmentelor sunt determinate în planul de proiecție Stereo 70 și sunt rotunjite la 1 milimetru.

*** Distanța dintre puncte este formată din segmente cumulate ce sunt mai mici decât valoarea 1 milimetru.

**DATE DESPRE IMOBILUL NR. 9920**

Oficiul de Cadastru și Publicitate Imobiliară DOLJ
Biroul de Cadastru și Publicitate Imobiliară Craiova

A. Partea I. Descrierea imobilului

TEREN Intravilan

Adresa: Loc. Zanoaga, Nr. 363, Jud. Dolj, T16, P364, 364/1 364/2

Nr. Crt	Nr cadastral Nr. topografic	Suprafața* (mp)	Observații / Referințe
A1		Din acte: 2.000 Masurata: 2.019	Sector cadastral:20 Teren neimprejmuit;

Construcții

Crt	Nr cadastral Nr. topografic	Adresa	Observații / Referințe
A1.1		Loc. Zanoaga, Jud. Dolj	Nr. niveluri:1; S. construita la sol:68 mp; CONSTRUITA DIN CARAMIDA, ACOPERITA CU TIGLA

B. Partea II. Proprietari și acte

Inscrieri privitoare la dreptul de proprietate și alte drepturi reale		Referințe
/		
Act Administrativ nr. TDP 539-58836, din 23/10/1995 emis de CONSILIUL JUDETEAN DOLJ;		
B1	Intabulare, drept de PROPRIETATE, dobandit prin Reconstituire, cota actuala 2000/2019, cota initiala 2000/2019 1) BALUȚĂ GHEORGHE, LIPSĂ CNP	A1
Act Normativ nr. LEGEA 7, din 13/03/1996 emis de GUVERNUL ROMANIEI;		
B2	Intabulare, drept de PROPRIETATE, dobandit prin Lege, cota actuala 1/1, cota initiala 1/1 1) BALUȚĂ GHEORGHE, LIPSĂ CNP	A1.1
B3	Inscrierea posesiei, drept de PROPRIETATE, dobandit prin Constituire, cota actuala 19/2019, cota initiala 19/2019 1) BALUȚĂ GHEORGHE, LIPSĂ CNP	A1

C. Partea III. SARCINI .

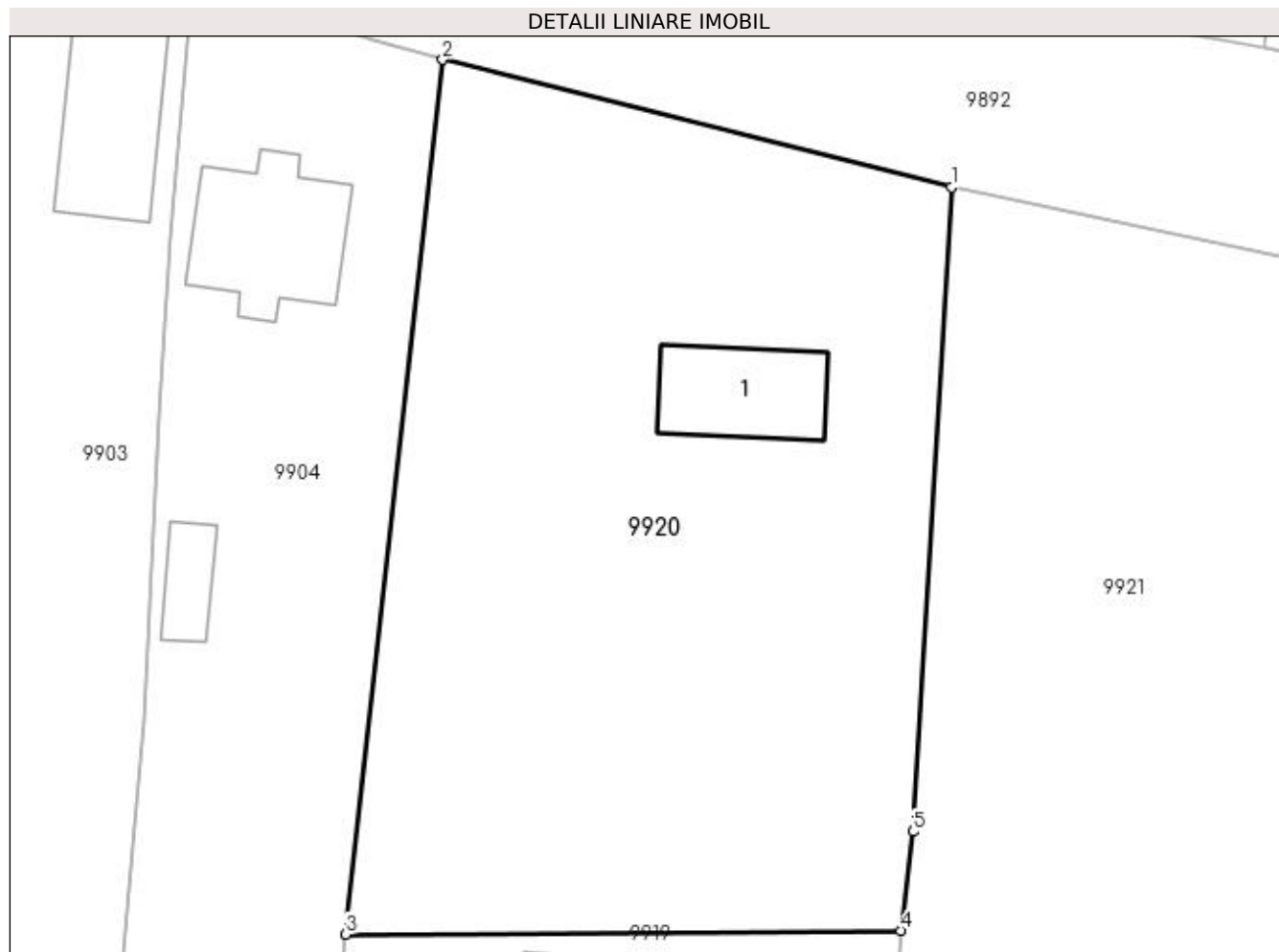
Inscrieri privind dezmembramintele dreptului de proprietate, drepturi reale de garanție și sarcini	Referințe
NU SUNT	

Anexa Nr. 1 La Partea I

Teren

Nr cadastral	Suprafața (mp)*	Observații / Referințe
	Din acte: 2.000 Masurata: 2.019	

* Suprafața este determinată în planul de proiecție Stereo 70.



Date referitoare la teren

Crt	Categorie folosință	Intra vilan	Suprafața (mp)	Tarla	Parcelă	Nr. topo	Observații / Referințe
1	curți constructii	DA	800	16	364	-	
2	arabil	DA	1.219	16	364/1 364/2	-	

Date referitoare la construcții

Crt	Număr	Destinație construcție	Supraf. (mp)	Situație juridică	Observații / Referințe
A1.1		construcții de locuințe	68	Cu acte	Nr. niveluri:1; S. construita la sol:68 mp; CONSTRUITA DIN CARAMIDA, ACOPERITA CU TIGLA

Lungime Segmente

1) Valorile lungimilor segmentelor sunt obținute din proiecție în plan.

Punct început	X / Y	Punct sfârșit	X / Y	Lungime segment (** (m)
1	427.531,071 295.447,027	2	427.496,47 295.455,702	35.672
2	427.496,47 295.455,702	3	427.489,898 295.396,256	59.808

Punct început	X / Y	Punct sfârșit	X / Y	Lungime segment (** (m)
3	427.489,898 295.396,256	4	427.527,627 295.396,5	37.73
4	427.527,627 295.396,5	5	427.528,466 295.403,246	6.798
5	427.528,466 295.403,246	1	427.531,071 295.447,027	43.858

** Lungimile segmentelor sunt determinate în planul de proiecție Stereo 70 și sunt rotunjite la 1 milimetru.

*** Distanța dintre puncte este formată din segmente cumulate ce sunt mai mici decât valoarea 1 milimetru.

**DATE DESPRE IMOBILUL NR. 9921**

Oficiul de Cadastru și Publicitate Imobiliară DOLJ
Biroul de Cadastru și Publicitate Imobiliară Craiova

A. Partea I. Descrierea imobilului

TEREN Intravilan

Adresa: Loc. Zanoaga, Nr. 366, Jud. Dolj, T16, P367, 367/1 367/2

Nr. Crt	Nr cadastral Nr. topografic	Suprafața* (mp)	Observații / Referințe
A1		Din acte: 2.400 Masurata: 2.604	Sector cadastral:20 Teren imprejmuit;

Construcții

Crt	Nr cadastral Nr. topografic	Adresa	Observații / Referințe
A1.1		Loc. Zanoaga, Jud. Dolj	Nr. niveluri:1; S. construita la sol:161 mp; CONSTRUITA DIN CARAMIDA, ACOPERITA CU TIGLA
A1.2		Loc. Zanoaga, Jud. Dolj	Nr. niveluri:1; S. construita la sol:28 mp; ANEXA
A1.3		Loc. Zanoaga, Jud. Dolj	Nr. niveluri:1; S. construita la sol:45 mp; ANEXA

B. Partea II. Proprietari și acte

Inscrieri privitoare la dreptul de proprietate și alte drepturi reale		Referințe
/		
Act Administrativ nr. TDP 440-46024, din 04/10/1995 emis de CONSILIUL JUDETEAN DOLJ;		
B1	Intabulare, drept de PROPRIETATE, dobandit prin Reconstituire, cota actuala 1/1, cota initiala 1/1 1) SPIRIDON ANA, LIPSĂ CNP	A1
Act Normativ nr. LEGEA 7, din 13/03/1996 emis de GUVERNUL ROMANIEI;		
B2	Intabulare, drept de PROPRIETATE, dobandit prin Lege, cota actuala 1/1, cota initiala 1/1 1) SPIRIDON ANA, LIPSĂ CNP	A1.1, A1.2, A1.3

C. Partea III. SARCINI .

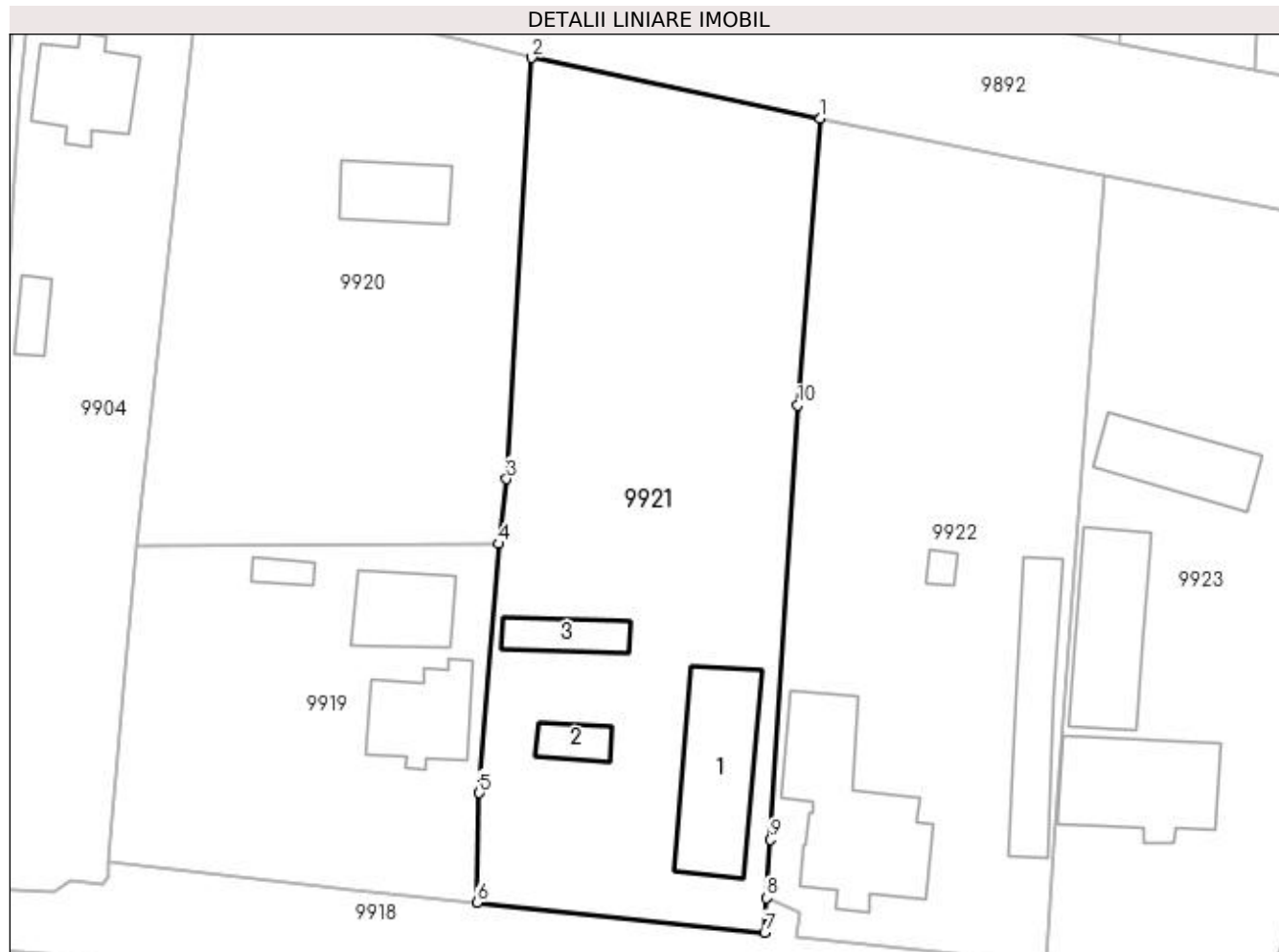
Inscrieri privind dezmembramintele dreptului de proprietate, drepturi reale de garanție și sarcini	Referințe
NU SUNT	

Anexa Nr. 1 La Partea I

Teren

Nr cadastral	Suprafața (mp)*	Observații / Referințe
	Din acte: 2.400 Masurata: 2.604	

* Suprafața este determinată în planul de proiecție Stereo 70.



Date referitoare la teren

Crt	Categorie folosință	Intra vilan	Suprafața (mp)	Tarla	Parcelă	Nr. topo	Observații / Referințe
1	curți constructii	DA	600	16	367	-	
2	arabil	DA	2.004	16	367/1 367/2	-	

Date referitoare la construcții

Crt	Număr	Destinație construcție	Supraf. (mp)	Situație juridică	Observații / Referințe
A1.1		construcții de locuințe	161	Cu acte	Nr. niveluri:1; S. construita la sol:161 mp; CONSTRUITA DIN CARAMIDA, ACOPERITA CU TIGLA
A1.2		construcții anexa	28	Cu acte	Nr. niveluri:1; S. construita la sol:28 mp; ANEXA
A1.3		construcții anexa	45	Cu acte	Nr. niveluri:1; S. construita la sol:45 mp; ANEXA

Lungime Segmente

1) Valorile lungimilor segmentelor sunt obținute din proiecție în plan.

Punct început	X / Y	Punct sfârșit	X / Y	Lungime segment (** (m)
1	427.561,098 295.440,73	2	427.531,071 295.447,027	30.68

Punct început	X / Y	Punct sfârșit	X / Y	Lungime segment (** (m)
2	427.531,071 295.447,027	3	427.528,466 295.403,246	43.858
3	427.528,466 295.403,246	4	427.527,627 295.396,5	6.798
4	427.527,627 295.396,5	5	427.525,628 295.370,571	26.006
5	427.525,628 295.370,571	6	427.525,363 295.359,165	11.409
6	427.525,363 295.359,165	7	427.555,293 295.356,085	30.088
7	427.555,293 295.356,085	8	427.555,464 295.359,651	3.571
8	427.555,464 295.359,651	9	427.555,881 295.365,719	6.082
9	427.555,881 295.365,719	10	427.558,731 295.410,876	45.247
10	427.558,731 295.410,876	1	427.561,098 295.440,73	29.948

** Lungimile segmentelor sunt determinate în planul de proiecție Stereo 70 și sunt rotunjite la 1 milimetru.

*** Distanța dintre puncte este formată din segmente cumulate ce sunt mai mici decât valoarea 1 milimetru.

**DATE DESPRE IMOBILUL NR. 9922**

Oficiul de Cadastru și Publicitate Imobiliară DOLJ
Biroul de Cadastru și Publicitate Imobiliară Craiova

A. Partea I. Descrierea imobilului

TEREN Intravilan

Adresa: Loc. Zanoaga, Nr. 365, Jud. Dolj, T16, P366, 366/1

Nr. Crt	Nr cadastral Nr. topografic	Suprafața* (mp)	Observații / Referințe
A1		Din acte: 2.378 Masurata: 2.473	Sector cadastral:20 Teren imprejmuit;

Construcții

Crt	Nr cadastral Nr. topografic	Adresa	Observații / Referințe
A1.1		Loc. Zanoaga, Jud. Dolj	Nr. niveluri:2; S. construita la sol:213 mp; CONSTRUITA DIN CARAMIDA, ACOPERITA CU TABLA
A1.2		Loc. Zanoaga, Jud. Dolj	Nr. niveluri:1; S. construita la sol:125 mp; ANEXA
A1.3		Loc. Zanoaga, Jud. Dolj	Nr. niveluri:1; S. construita la sol:10 mp; ANEXA

B. Partea II. Proprietari și acte

Inscrieri privitoare la dreptul de proprietate și alte drepturi reale		Referințe
/		
Act Administrativ nr. TDP 1502-44826, din 28/01/1998 emis de CONSILIUL JUDETEAN DOLJ (CERTIFICAT DE DECES SERIA DZ, NR. 251624);		
B1	Intabulare, drept de PROPRIETATE, dobandit prin Reconstituire, cota actuala 1/1, cota initiala 1/1 1) SPIRIDON ION, LIPSĂ CNP DEFUNCT:Da	A1
Act Normativ nr. LEGEA 7, din 13/03/1996 emis de GUVERNUL ROMANIEI;		
B2	Intabulare, drept de PROPRIETATE, dobandit prin Lege, cota actuala 1/1, cota initiala 1/1 1) SPIRIDON ION, LIPSĂ CNP DEFUNCT:Da	A1.1, A1.2, A1.3

C. Partea III. SARCINI .

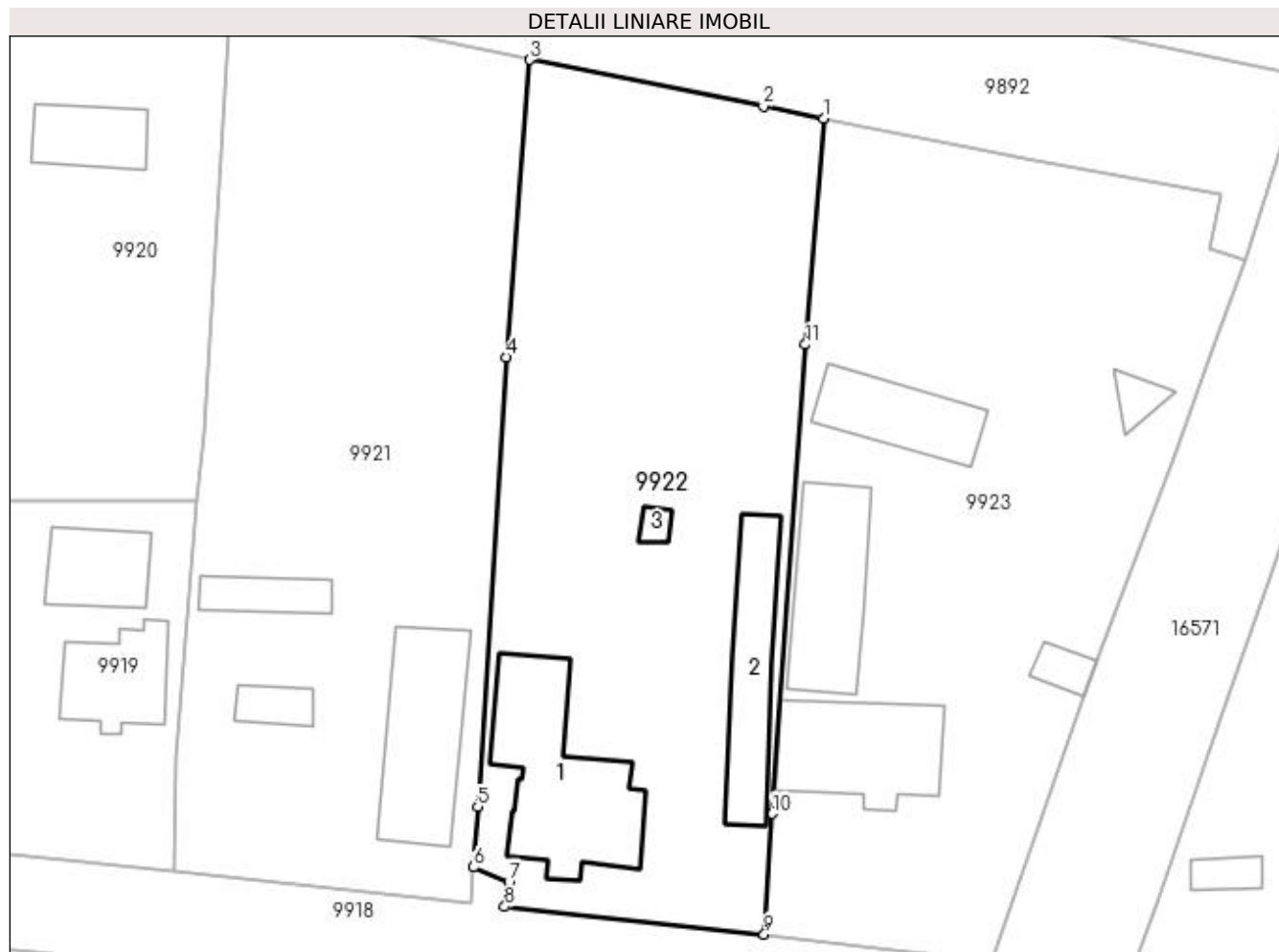
Inscrieri privind dezmembramintele dreptului de proprietate, drepturi reale de garanție și sarcini	Referințe
NU SUNT	

Anexa Nr. 1 La Partea I

Teren

Nr cadastral	Suprafața (mp)*	Observații / Referințe
	Din acte: 2.378 Masurata: 2.473	

* Suprafața este determinată în planul de proiecție Stereo 70.



Date referitoare la teren

Crt	Categorie folosință	Intravilan	Suprafața (mp)	Tarla	Parcelă	Nr. topo	Observații / Referințe
1	curți constructii	DA	1.100	16	366	-	
2	arabil	DA	1.373	16	366/1	-	

Date referitoare la construcții

Crt	Număr	Destinație construcție	Supraf. (mp)	Situație juridică	Observații / Referințe
A1.1		construcții de locuințe	213	Cu acte	Nr. niveluri:2; S. construita la sol:213 mp; CONSTRUITA DIN CARAMIDA, ACOPERITA CU TABLA
A1.2		construcții anexa	125	Cu acte	Nr. niveluri:1; S. construita la sol:125 mp; ANEXA
A1.3		construcții anexa	10	Cu acte	Nr. niveluri:1; S. construita la sol:10 mp; ANEXA

Lungime Segmente

1) Valorile lungimilor segmentelor sunt obținute din proiecție în plan.

Punct început	X / Y	Punct sfârșit	X / Y	Lungime segment (** (m))
1	427.590,613 295.434,854	2	427.584,582 295.436,039	6.146

Punct început	X / Y	Punct sfârşit	X / Y	Lungime segment (** (m)
2	427.584,582 295.436,039	3	427.561,098 295.440,73	23.948
3	427.561,098 295.440,73	4	427.558,731 295.410,876	29.948
4	427.558,731 295.410,876	5	427.555,881 295.365,719	45.247
5	427.555,881 295.365,719	6	427.555,464 295.359,651	6.082
6	427.555,464 295.359,651	7	427.559,006 295.358,193	3.831
7	427.559,006 295.358,193	8	427.558,589 295.355,69	2.537
8	427.558,589 295.355,69	9	427.584,646 295.352,907	26.205
9	427.584,646 295.352,907	10	427.585,44 295.365,011	12.13
10	427.585,44 295.365,011	11	427.588,778 295.412,138	47.245
11	427.588,778 295.412,138	1	427.590,613 295.434,854	22.79

** Lungimile segmentelor sunt determinate în planul de proiecție Stereo 70 și sunt rotunjite la 1 milimetru.

*** Distanța dintre puncte este formată din segmente cumulate ce sunt mai mici decât valoarea 1 milimetru.

**DATE DESPRE IMOBILUL NR. 9923**

Oficiul de Cadastru și Publicitate Imobiliară DOLJ
Biroul de Cadastru și Publicitate Imobiliară Craiova

A. Partea I. Descrierea imobilului

TEREN Intravilan

Nr. CF vechi:808
Nr. cadastral vechi:267

Adresa: Loc. Zanoaga, Nr. 364, Jud. Dolj, T16, P365,365/1

Nr. Crt	Nr cadastral Nr. topografic	Suprafata* (mp)	Observatii / Referinte
A1	34119	Din acte: 2.600 Masurata: 2.725	Sector cadastral:20 Teren imprejmuit;

Construcții

Crt	Nr cadastral Nr. topografic	Adresa	Observatii / Referinte
A1.1		Loc. Zanoaga, Jud. Dolj, T 16, P 365, 365/1	Nr. niveluri:1; S. construita la sol:154 mp; LOCUINTA
A1.2		Loc. Zanoaga, Jud. Dolj, T 16, P 365, 365/1	Nr. niveluri:1; S. construita la sol:145 mp; S. construita desfasurata:145 mp; ANEXA
A1.3		Loc. Zanoaga, Jud. Dolj, T 16, P 365, 365/1	Nr. niveluri:1; S. construita la sol:100 mp; S. construita desfasurata:100 mp; ANEXA
A1.4		Loc. Zanoaga, Jud. Dolj	Nr. niveluri:1; S. construita la sol:21 mp; ANEXA
A1.5		Loc. Zanoaga, Jud. Dolj	Nr. niveluri:1; S. construita la sol:19 mp; ANTENA GSM

B. Partea II. Proprietari și acte

Inscrieri privitoare la dreptul de proprietate și alte drepturi reale		Referințe
41751 / 16/06/2011		
Act Administrativ nr. TDP 466-46024, din 01/01/1995 emis de COMISIA JUDETEANA DOLJ (CERTIFICAT DE ATESTARE NR 3124 DIN 01.01.2011, EMIS DE PRIMARIA COMUNEI LEU);		
B1	Intabulare, drept de PROPRIETATE, dobandit prin Constituire, cota actuala 1/1, cota initiala 1/1 1) PAPUC FLOREA, LIPSĂ CNP	A1
/		
Act Normativ nr. LEGEA 7, din 13/03/1996 emis de GUVERNUL ROMANIEI;		
B2	Intabulare, drept de PROPRIETATE, dobandit prin Lege, cota actuala 1/1, cota initiala 1/1 1) PAPUC FLOREA, LIPSĂ CNP	A1.4, A1.5
41751 / 16/06/2011		
Act Administrativ nr. TDP 466-46024, din 01/01/1995 emis de COMISIA JUDETEANA DOLJ (CERTIFICAT DE ATESTARE NR 3124 DIN 01.01.2011, EMIS DE PRIMARIA COMUNEI LEU);		
B3	Intabulare, drept de PROPRIETATE, dobandit prin Constituire, cota actuala 1/1, cota initiala 1/1 1) PAPUC FLOREA, LIPSĂ CNP 2) PAPUC VICTORIA, LIPSĂ CNP	A1.1, A1.2, A1.3

C. Partea III. SARCINI .

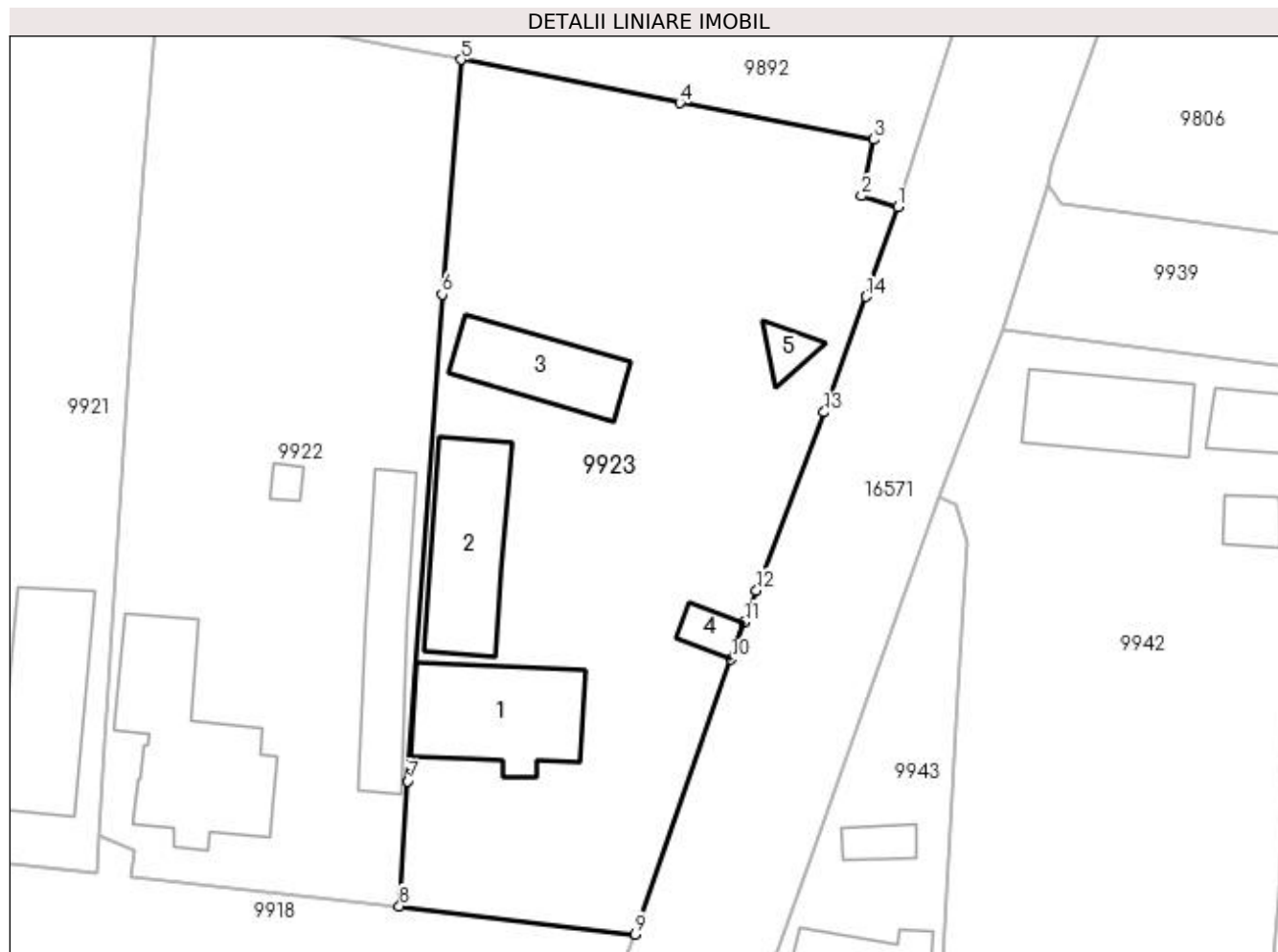
Inscrieri privind dezmembramintele dreptului de proprietate, drepturi reale de garanție și sarcini	Referințe
NU SUNT	

Anexa Nr. 1 La Partea I

Teren

Nr cadastral	Suprafața (mp)*	Observații / Referințe
34119	Din acte: 2.600 Masurata: 2.725	

* Suprafața este determinată în planul de proiecție Stereo 70.



Date referitoare la teren

Crt	Categorie folosință	Intra vilan	Suprafața (mp)	Tarla	Parcelă	Nr. topo	Observații / Referințe
1	curți constructii	DA	800	16	365	-	
2	arabil	DA	1.925	16	365/1	-	

Date referitoare la construcții

Crt	Număr	Destinație construcție	Supraf. (mp)	Situație juridică	Observații / Referințe
A1.1		construcții de locuințe	154	Cu acte	Nr. niveluri:1; S. construita la sol:154 mp; LOCUINTA
A1.2		construcții anexa	145	Cu acte	Nr. niveluri:1; S. construita la sol:145 mp; S. construita desfasurata:145 mp; ANEXA
A1.3		construcții anexa	100	Cu acte	Nr. niveluri:1; S. construita la sol:100 mp; S. construita desfasurata:100 mp; ANEXA
A1.4		construcții anexa	21	Cu acte	Nr. niveluri:1; S. construita la sol:21 mp; ANEXA
A1.5		construcții industriale și edilitare	19	Cu acte	Nr. niveluri:1; S. construita la sol:19 mp; ANTENA GSM

Lungime Segmente

1) Valorile lungimilor segmentelor sunt obținute din proiecție în plan.

Punct început	X / Y	Punct sfârșit	X / Y	Lungime segment (** (m)
1	427.632,898 295.420,592	2	427.629,389 295.421,66	3.668
2	427.629,389 295.421,66	3	427.630,593 295.427,131	5.602
3	427.630,593 295.427,131	4	427.611,8 295.430,667	19.123
4	427.611,8 295.430,667	5	427.590,613 295.434,854	21.597
5	427.590,613 295.434,854	6	427.588,778 295.412,138	22.79
6	427.588,778 295.412,138	7	427.585,44 295.365,011	47.245
7	427.585,44 295.365,011	8	427.584,646 295.352,907	12.13
8	427.584,646 295.352,907	9	427.607,493 295.350,162	23.011
9	427.607,493 295.350,162	10	427.616,76 295.376,808	28.211
10	427.616,76 295.376,808	11	427.618,051 295.380,384	3.802
11	427.618,051 295.380,384	12	427.619,226 295.383,478	3.31
12	427.619,226 295.383,478	13	427.625,769 295.400,718	18.44
13	427.625,769 295.400,718	14	427.629,814 295.411,907	11.897
14	427.629,814 295.411,907	1	427.632,898 295.420,592	9.217

** Lungimile segmentelor sunt determinate în planul de proiecție Stereo 70 și sunt rotunjite la 1 milimetru.

*** Distanța dintre puncte este formată din segmente cumulate ce sunt mai mici decât valoarea 1 milimetru.

**DATE DESPRE IMOBILUL NR. 9924**

Oficiul de Cadastru și Publicitate Imobiliară DOLJ
Biroul de Cadastru și Publicitate Imobiliară Craiova

A. Partea I. Descrierea imobilului

TEREN Intravilan

Adresa: Loc. Zanoaga, Nr. 376, Jud. Dolj, T15, P361

Nr. Crt	Nr cadastral Nr. topografic	Suprafața* (mp)	Observații / Referințe
A1		Din acte: 250 Masurata: 1.080	Sector cadastral:20 Teren imprejmuit;

Construcții

Crt	Nr cadastral Nr. topografic	Adresa	Observații / Referințe
A1.1		Loc. Zanoaga, Jud. Dolj	Nr. niveluri:1; S. construita la sol:56 mp; CONSTRUITA DIN CARAMIDA, ACOPERITA CU TABLA

B. Partea II. Proprietari și acte

Inscrieri privitoare la dreptul de proprietate și alte drepturi reale		Referințe
/		
Act Administrativ nr. TDP 119-48411, din 29/03/1994 emis de CONSILIUL JUDETEAN DOLJ;		
B1	Intabulare, drept de PROPRIETATE, dobandit prin Constituire, cota actuala 1/1, cota initiala 1/1 1) CONSTANTIN ION, LIPSĂ CNP	A1
Act Normativ nr. LEGEA 7, din 13/03/1996 emis de GUVERNUL ROMANIEI;		
B2	Intabulare, drept de PROPRIETATE, dobandit prin Lege, cota actuala 1/1, cota initiala 1/1 1) CONSTANTIN ION, LIPSĂ CNP	A1.1

C. Partea III. SARCINI .

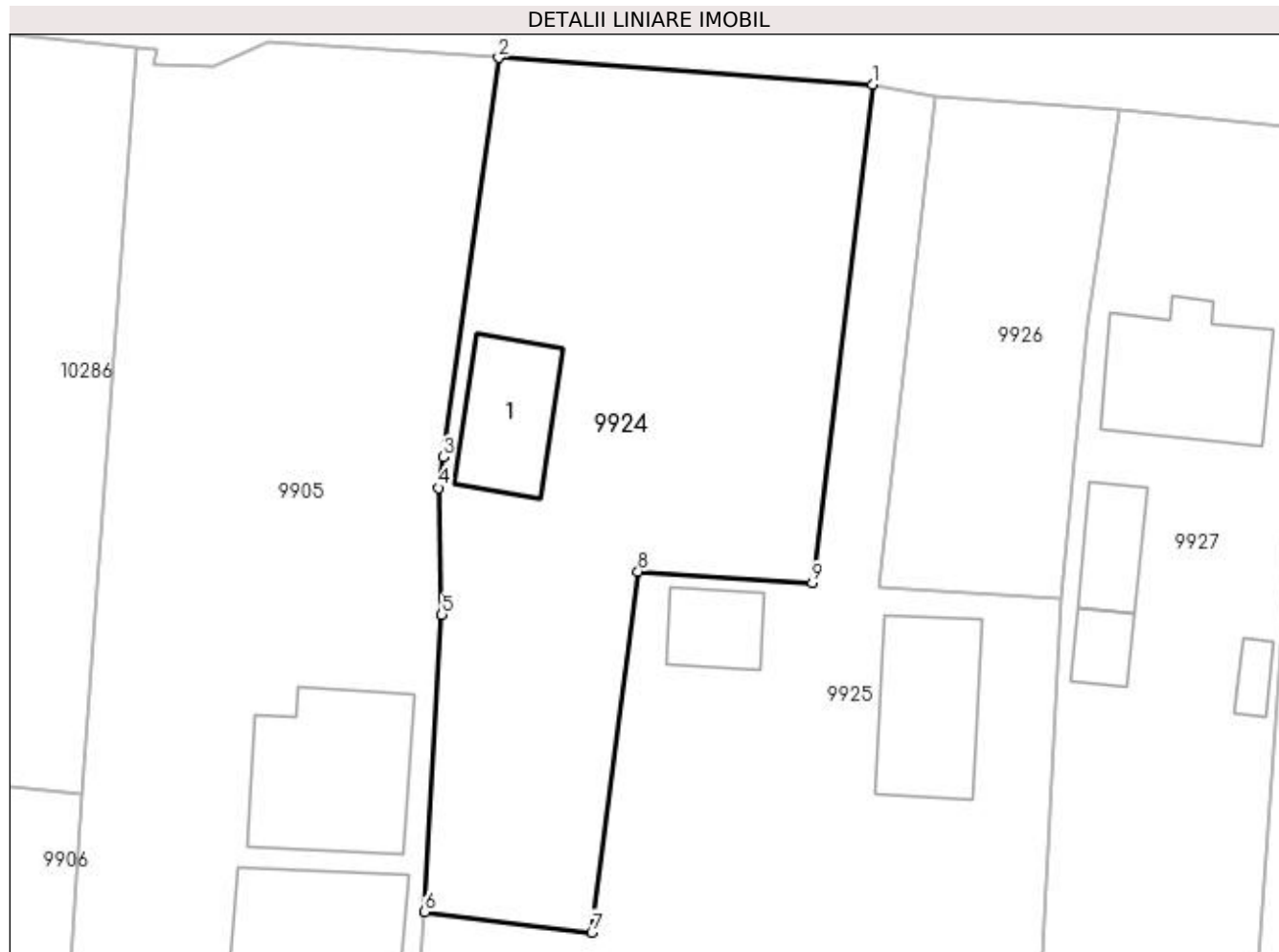
Inscrieri privind dezmembramintele dreptului de proprietate, drepturi reale de garanție și sarcini	Referințe
NU SUNT	

Anexa Nr. 1 La Partea I

Teren

Nr cadastral	Suprafața (mp)*	Observații / Referințe
	Din acte: 250 Masurata: 1.080	

* Suprafața este determinată în planul de proiecție Stereo 70.



Date referitoare la teren

Crt	Categorie folosință	Intra vilan	Suprafața (mp)	Tarla	Parcelă	Nr. topo	Observații / Referințe
1	curți construcții	DA	1.080	15	361	-	

Date referitoare la construcții

Crt	Număr	Destinație construcție	Supraf. (mp)	Situație juridică	Observații / Referințe
A1.1		construcții de locuințe	56	Cu acte	Nr. niveluri:1; S. construita la sol:56 mp; CONSTRUITA DIN CARAMIDA, ACOPERITA CU TABLA

Lungime Segmente

1) Valorile lungimilor segmentelor sunt obținute din proiecție în plan.

Punct început	X / Y	Punct sfârșit	X / Y	Lungime segment (** (m)
1	427.495,353 295.352,739	2	427.471,034 295.354,501	24.383
2	427.471,034 295.354,501	3	427.467,403 295.328,519	26.234
3	427.467,403 295.328,519	4	427.467,115 295.326,52	2.02

Punct început	X / Y	Punct sfârșit	X / Y	Lungime segment (** (m)
4	427.467,115 295.326,52	5	427.467,328 295.318,261	8.262
5	427.467,328 295.318,261	6	427.466,223 295.298,926	19.367
6	427.466,223 295.298,926	7	427.477,088 295.297,585	10.947
7	427.477,088 295.297,585	8	427.480,094 295.321,082	23.689
8	427.480,094 295.321,082	9	427.491,436 295.320,32	11.368
9	427.491,436 295.320,32	1	427.495,353 295.352,739	32.655

** Lungimile segmentelor sunt determinate în planul de proiecție Stereo 70 și sunt rotunjite la 1 milimetru.

*** Distanța dintre puncte este formată din segmente cumulate ce sunt mai mici decât valoarea 1 milimetru.

**DATE DESPRE IMOBILUL NR. 9925**

Oficiul de Cadastru și Publicitate Imobiliară DOLJ
Biroul de Cadastru și Publicitate Imobiliară Craiova

A. Partea I. Descrierea imobilului

TEREN Necunoscut

Adresa: Loc. Zanoaga, Nr. 377, Jud. Dolj, T17, P380,380/1,380/2

Nr. Crt	Nr cadastral Nr. topografic	Suprafața* (mp)	Observații / Referințe
A1	34834	Din acte: 1.021 Masurata: 2.029	Sector cadastral:20 Teren imprejmuit;

Construcții

Crt	Nr cadastral Nr. topografic	Adresa	Observații / Referințe
A1.1		Loc. Zanoaga, Nr. 377, Jud. Dolj, fost T. 17, P.380, 380/1	Nr. niveluri:1; S. construita la sol:74 mp; S. construita desfasurata:74 mp; Constructie edificata in anul 1995, avand 1 nivel, Suprafata construita=74mp, Suprafata desfasurata=74mp
A1.2		Loc. Zanoaga, Nr. 377, Jud. Dolj, fost T. 17, P.380, 380/1	Nr. niveluri:1; S. construita la sol:31 mp; S. construita desfasurata:31 mp; Constructie edificata in anul 1995, avand 1 nivel, Suprafata construita=31mp, Suprafata desfasurata=31mp

B. Partea II. Proprietari și acte

Inscrieri privitoare la dreptul de proprietate și alte drepturi reale	Referințe
82686 / 02/04/2021	
Act Notarial nr. CONTRACT DE VANZARE AUT SUB NR. 1139, din 01/04/2021 emis de NP DOINA FAURAR;	
B1	Intabulare, drept de PROPRIETATE, dobandit prin Conventie, cota actuala 1/1, cota initiala 1/1 1) CATANĂ IONUȚ-ALIN
	A1, A1.1, A1.2

C. Partea III. SARCINI .

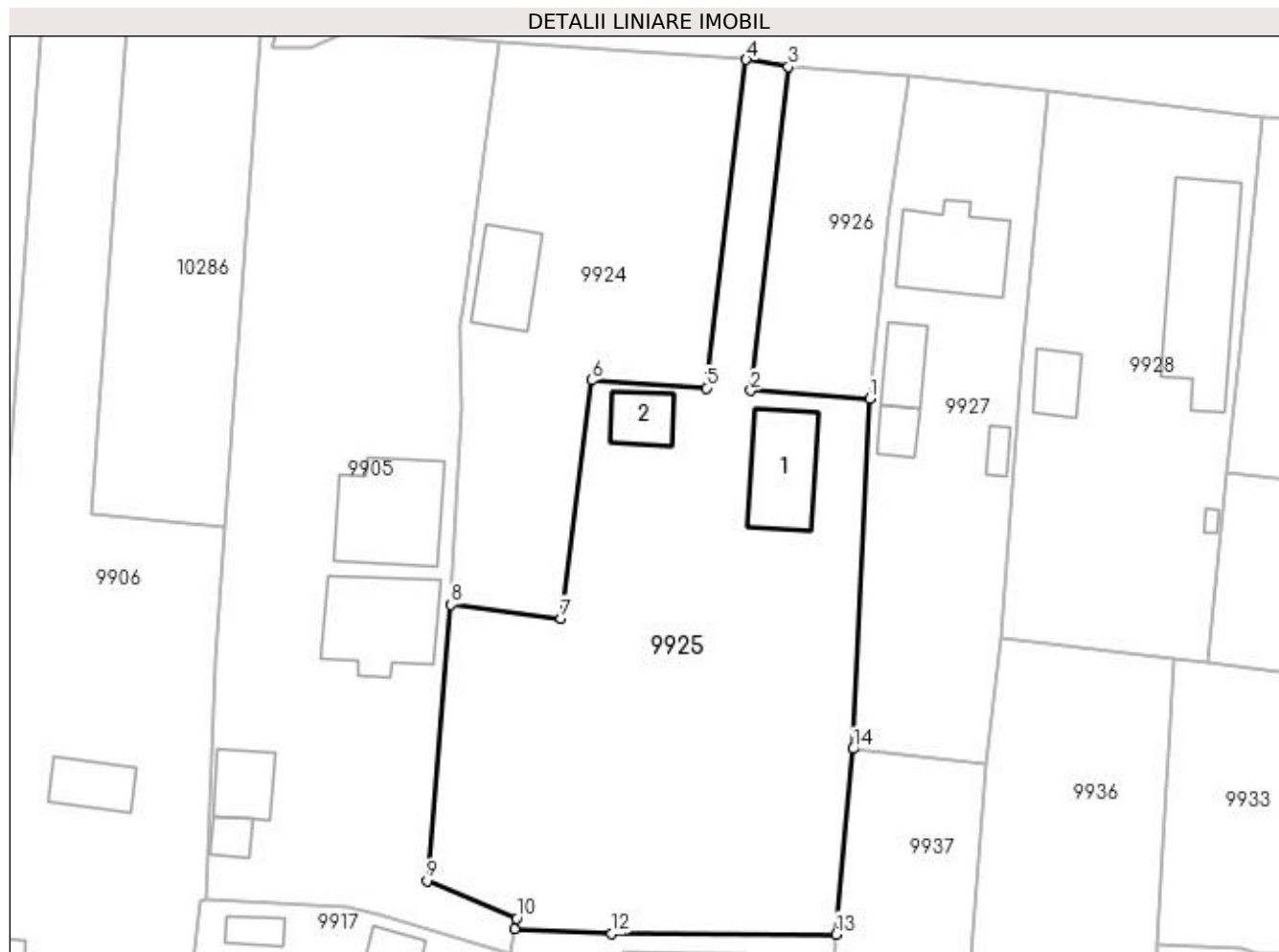
Inscrieri privind dezmembramintele dreptului de proprietate, drepturi reale de garanție și sarcini	Referințe
NU SUNT	

Anexa Nr. 1 La Partea I

Teren

Nr cadastral	Suprafața (mp)*	Observații / Referințe
34834	Din acte: 1.021 Masurata: 2.029	

* Suprafața este determinată în planul de proiecție Stereo 70.



Date referitoare la teren

Crt	Categorie folosință	Intra vilan	Suprafața (mp)	Tarla	Parcelă	Nr. topo	Observații / Referințe
1	curți constructii	DA	519	17	380	-	
2	vie	DA	610	17	380/1	-	
3	arabil	NU	900	17	380/2	-	

Date referitoare la construcții

Crt	Număr	Destinație construcție	Supraf. (mp)	Situație juridică	Observații / Referințe
A1.1		construcții de locuinte	74	Cu acte	Nr. niveluri:1; S. construita la sol:74 mp; S. construita desfasurata:74 mp; Constructie edificata in anul 1995, avand 1 nivel, Suprafata construita=74mp, Suprafata desfasurata=74mp
A1.2		construcții anexa	31	Cu acte	Nr. niveluri:1; S. construita la sol:31 mp; S. construita desfasurata:31 mp; Constructie edificata in anul 1995, avand 1 nivel, Suprafata construita=31mp, Suprafata desfasurata=31mp

Lungime Segmente

1) Valorile lungimilor segmentelor sunt obținute din proiecție în plan.

Punct început	X / Y	Punct sfârșit	X / Y	Lungime segment (** (m)
1	427.507,594 295.319,284	2	427.495,818 295.320,076	11.803
2	427.495,818 295.320,076	3	427.499,503 295.352,02	32.156
3	427.499,503 295.352,02	4	427.495,353 295.352,739	4.212
4	427.495,353 295.352,739	5	427.491,436 295.320,32	32.655
5	427.491,436 295.320,32	6	427.480,094 295.321,082	11.368
6	427.480,094 295.321,082	7	427.477,088 295.297,585	23.689
7	427.477,088 295.297,585	8	427.466,223 295.298,926	10.947
8	427.466,223 295.298,926	9	427.463,844 295.271,671	27.359
9	427.463,844 295.271,671	10	427.472,676 295.267,963	9.579
10	427.472,676 295.267,963	11	427.472,47 295.266,913	1.07
11	427.472,47 295.266,913	12	427.482,09 295.266,447	9.631
12	427.482,09 295.266,447	13	427.504,233 295.266,397	22.143
13	427.504,233 295.266,397	14	427.505,886 295.284,7	18.378
14	427.505,886 295.284,7	1	427.507,594 295.319,284	34.626

** Lungimile segmentelor sunt determinate în planul de proiecție Stereo 70 și sunt rotunjite la 1 milimetru.

*** Distanța dintre puncte este formată din segmente cumulate ce sunt mai mici decât valoarea 1 milimetru.

**DATE DESPRE IMOBILUL NR. 9926**

Oficiul de Cadastru și Publicitate Imobiliară DOLJ
Biroul de Cadastru și Publicitate Imobiliară Craiova

A. Partea I. Descrierea imobilului

TEREN Intravilan

Adresa: Loc. Zanoaga, Nr. 378, Jud. Dolj, T17, P382

Nr. Crt	Nr cadastral Nr. topografic	Suprafața* (mp)	Observații / Referințe
A1		Din acte: 384 Masurata: 375	Sector cadastral:20 Teren neimprejmuit;

B. Partea II. Proprietari și acte

Inscrieri privitoare la dreptul de proprietate și alte drepturi reale		Referințe
/		
Act Administrativ nr. TDP 79-59353, din 05/01/1994 emis de CONSILIUL JUDETEAN DOLJ;		
B1	Intabulare, drept de PROPRIETATE, dobandit prin Reconstituire, cota actuala 1/1, cota initiala 1/1 1) BĂLUȚĂ VICTOR , LIPSĂ CNP	A1

C. Partea III. SARCINI .

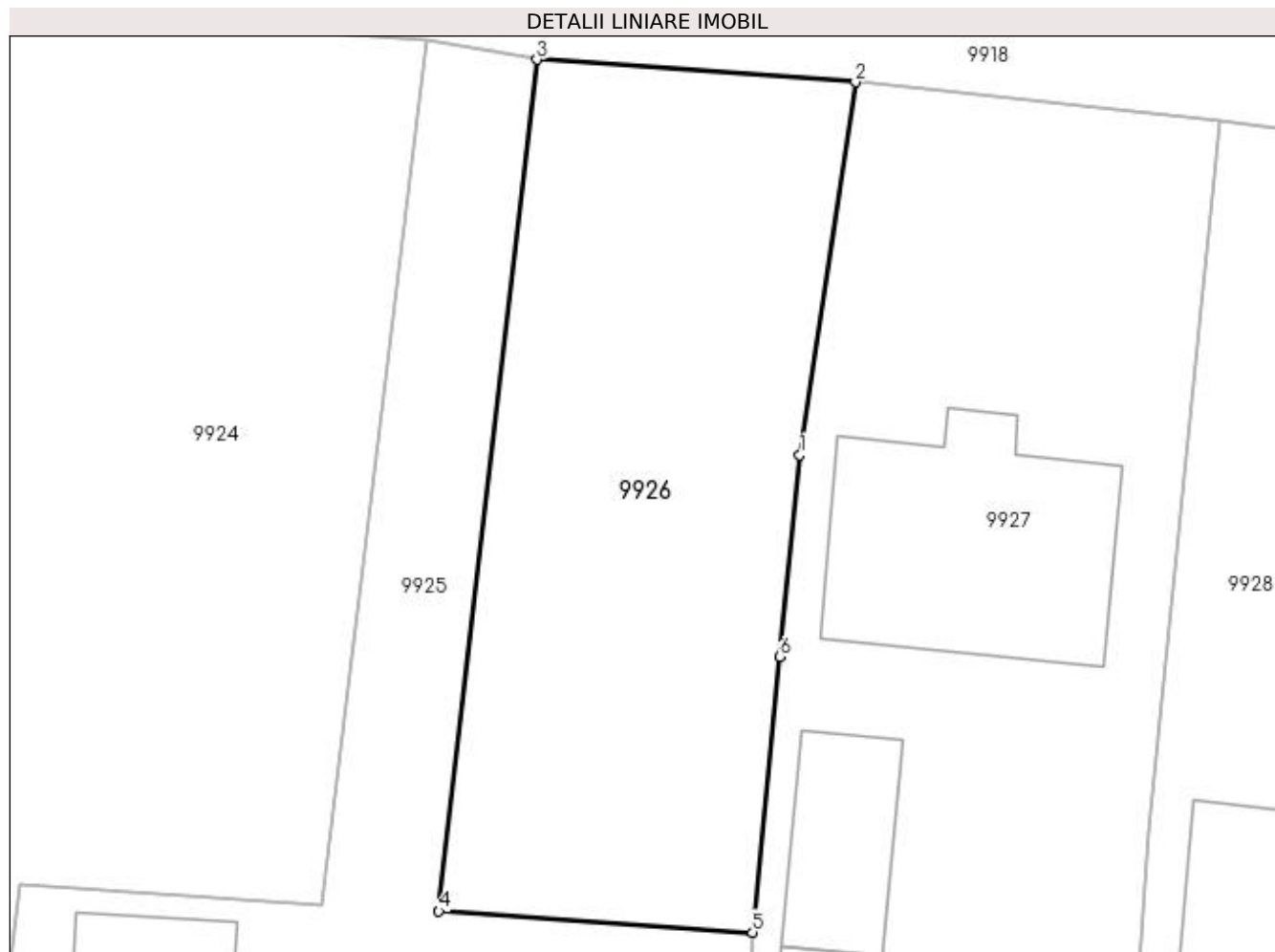
Inscrieri privind dezmembramintele dreptului de proprietate, drepturi reale de garanție și sarcini	Referințe
NU SUNT	

Anexa Nr. 1 La Partea I

Teren

Nr cadastral	Suprafața (mp)*	Observații / Referințe
	Din acte: 384 Masurata: 375	

* Suprafața este determinată în planul de proiecție Stereo 70.



Date referitoare la teren

Crt	Categorie folosință	Intra vilan	Suprafața (mp)	Tarla	Parcelă	Nr. topo	Observații / Referințe
1	arabil	DA	375	17	382	-	

Lungime Segmente

1) Valorile lungimilor segmentelor sunt obținute din proiecție în plan.

Punct început	X / Y	Punct sfârșit	X / Y	Lungime segment (** (m)
1	427.509,361 295.337,191	2	427.511,451 295.351,179	14.143
2	427.511,451 295.351,179	3	427.499,503 295.352,02	11.978
3	427.499,503 295.352,02	4	427.495,818 295.320,076	32.156
4	427.495,818 295.320,076	5	427.507,594 295.319,284	11.803
5	427.507,594 295.319,284	6	427.508,606 295.329,624	10.389

Punct început	X / Y	Punct sfârșit	X / Y	Lungime segment (** (m)
6	427.508,606 295.329,624	1	427.509,361 295.337,191	7.605

** Lungimile segmentelor sunt determinate în planul de proiecție Stereo 70 și sunt rotunjite la 1 milimetru.

*** Distanța dintre puncte este formată din segmente cumulate ce sunt mai mici decât valoarea 1 milimetru.

**DATE DESPRE IMOBILUL NR. 9927**

Oficiul de Cadastru și Publicitate Imobiliară DOLJ
Biroul de Cadastru și Publicitate Imobiliară Craiova

A. Partea I. Descrierea imobilului

TEREN Intravilan

Adresa: Loc. Zanoaga, Nr. 379, Jud. Dolj, T17, P383, 383/1

Nr. Crt	Nr cadastral Nr. topografic	Suprafața* (mp)	Observații / Referințe
A1		Din acte: 900 Masurata: 947	Sector cadastral:20 Teren imprejmuit;

Construcții

Crt	Nr cadastral Nr. topografic	Adresa	Observații / Referințe
A1.1		Loc. Zanoaga, Jud. Dolj	Nr. niveluri:1; S. construita la sol:85 mp; CONSTRUITA DIN CARAMIDA, ACOPERITA CU TIGLA
A1.2		Loc. Zanoaga, Jud. Dolj	Nr. niveluri:1; S. construita la sol:31 mp; Anexa
A1.3		Loc. Zanoaga, Jud. Dolj	Nr. niveluri:1; S. construita la sol:19 mp; ANEXA
A1.4		Loc. Zanoaga, Jud. Dolj	Nr. niveluri:1; S. construita la sol:10 mp; ANEXA

B. Partea II. Proprietari și acte

Inscrieri privitoare la dreptul de proprietate și alte drepturi reale		Referințe
/		
Act Notarial nr. CM 2, din 19/01/2011 emis de BNP SOROP ALEXANDRU-OLIVIU;		
B1	Intabulare, drept de PROPRIETATE, dobandit prin Succesiune, cota actuala 1/1, cota initiala 1/1 1) DOBRE-MIC MARIANA	A1, A1.1, A1.2
Act Normativ nr. LEGEA 7, din 13/03/1996 emis de GUVERNUL ROMANIEI;		
B2	Intabulare, drept de PROPRIETATE, dobandit prin Lege, cota actuala 1/1, cota initiala 1/1 1) DOBRE-MIC MARIANA	A1.3, A1.4

C. Partea III. SARCINI .

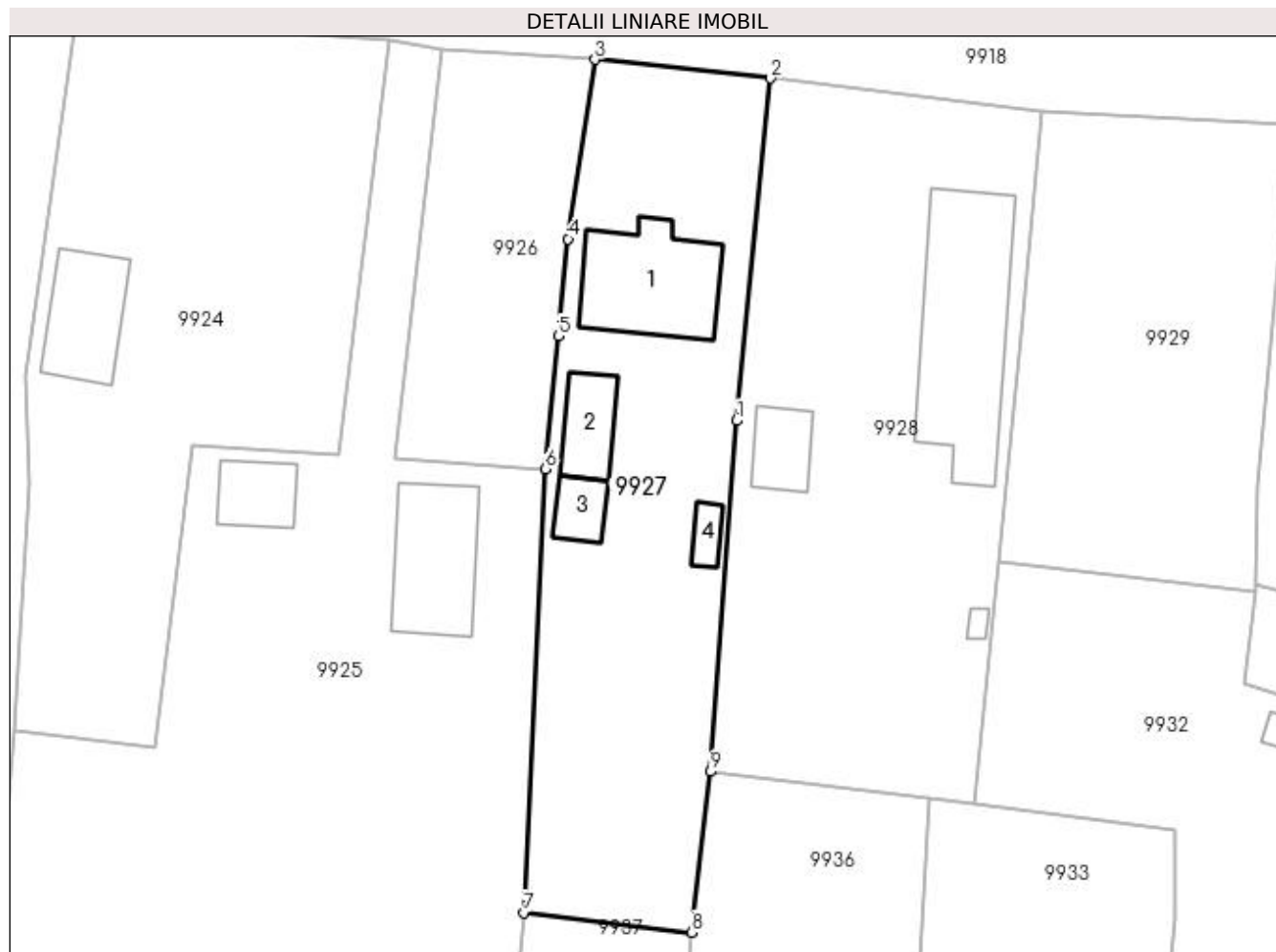
Inscrieri privind dezmembramintele dreptului de proprietate, drepturi reale de garanție și sarcini	Referințe
NU SUNT	

Anexa Nr. 1 La Partea I

Teren

Nr cadastral	Suprafața (mp)*	Observații / Referințe
	Din acte: 900 Masurata: 947	

* Suprafața este determinată în planul de proiecție Stereo 70.



Date referitoare la teren

Crt	Categorie folosință	Intra vilan	Suprafața (mp)	Tarla	Parcelă	Nr. topo	Observații / Referințe
1	curți constructii	DA	600	17	383	-	
2	arabil	DA	347	17	383/1	-	

Date referitoare la construcții

Crt	Număr	Destinație construcție	Supraf. (mp)	Situație juridică	Observații / Referințe
A1.1		construcții de locuințe	85	Cu acte	Nr. niveluri:1; S. construita la sol:85 mp; CONSTRUITA DIN CARAMIDA, ACOPERITA CU TIGLA
A1.2		construcții anexa	31	Cu acte	Nr. niveluri:1; S. construita la sol:31 mp; Anexa
A1.3		construcții anexa	19	Cu acte	Nr. niveluri:1; S. construita la sol:19 mp; ANEXA
A1.4		construcții anexa	10	Cu acte	Nr. niveluri:1; S. construita la sol:10 mp; ANEXA

Lungime Segmente

1) Valorile lungimilor segmentelor sunt obținute din proiecție în plan.

Punct început	X / Y	Punct sfârșit	X / Y	Lungime segment (** (m)
---------------	-------	---------------	-------	-------------------------

Punct început	X / Y	Punct sfârșit	X / Y	Lungime segment (** (m)
1	427.522,481 295.323,024	2	427.525,155 295.349,708	26.818
2	427.525,155 295.349,708	3	427.511,451 295.351,179	13.783
3	427.511,451 295.351,179	4	427.509,361 295.337,191	14.143
4	427.509,361 295.337,191	5	427.508,606 295.329,624	7.605
5	427.508,606 295.329,624	6	427.507,594 295.319,284	10.389
6	427.507,594 295.319,284	7	427.505,886 295.284,7	34.626
7	427.505,886 295.284,7	8	427.518,996 295.283,153	13.201
8	427.518,996 295.283,153	9	427.520,444 295.295,685	12.615
9	427.520,444 295.295,685	1	427.522,481 295.323,024	27.415

** Lungimile segmentelor sunt determinate în planul de proiecție Stereo 70 și sunt rotunjite la 1 milimetru.

*** Distanța dintre puncte este formată din segmente cumulate ce sunt mai mici decât valoarea 1 milimetru.

**DATE DESPRE IMOBILUL NR. 9928**

Oficiul de Cadastru și Publicitate Imobiliară DOLJ
Biroul de Cadastru și Publicitate Imobiliară Craiova

A. Partea I. Descrierea imobilului

TEREN Intravilan

Adresa: Loc. Zanoaga, Nr. 380, Jud. Dolj, T17, P384, 384/1

Nr. Crt	Nr cadastral Nr. topografic	Suprafața* (mp)	Observații / Referințe
A1		Din acte: 1.200 Masurata: 1.150	Sector cadastral:20 Teren imprejmuit;

Construcții

Crt	Nr cadastral Nr. topografic	Adresa	Observații / Referințe
A1.1		Loc. Zanoaga, Jud. Dolj	Nr. niveluri:2; S. construita la sol:140 mp; CONSTRUITA DIN CARAMIDA, ACOPERITA CU TIGLA
A1.2		Loc. Zanoaga, Jud. Dolj	Nr. niveluri:1; S. construita la sol:28 mp; ANEXA
A1.3		Loc. Zanoaga, Jud. Dolj	Nr. niveluri:1; S. construita la sol:3 mp; ANEXA

B. Partea II. Proprietari și acte

Inscrieri privitoare la dreptul de proprietate și alte drepturi reale		Referințe
/		
Act Administrativ nr. TDP 247-42780, din 10/02/1995 emis de CONSILIUL JUDETEAN DOLJ;		
B1	Intabulare, drept de PROPRIETATE, dobandit prin Reconstituire, cota actuala 1/1, cota initiala 1/1 1) POPA IOANA, LIPSĂ CNP	A1
Act Normativ nr. LEGEA 7, din 13/03/1996 emis de GUVERNUL ROMANIEI;		
B2	Intabulare, drept de PROPRIETATE, dobandit prin Lege, cota actuala 1/1, cota initiala 1/1 1) POPA IOANA, LIPSĂ CNP	A1.1, A1.2, A1.3

C. Partea III. SARCINI .

Inscrieri privind dezmembramintele dreptului de proprietate, drepturi reale de garanție și sarcini	Referințe
NU SUNT	

Anexa Nr. 1 La Partea I

Teren

Nr cadastral	Suprafața (mp)*	Observații / Referințe
	Din acte: 1.200 Masurata: 1.150	

* Suprafața este determinată în planul de proiecție Stereo 70.



Date referitoare la teren

Crt	Categorie folosință	Intra vilan	Suprafața (mp)	Tarla	Parcelă	Nr. topo	Observații / Referințe
1	curți constructii	DA	800	17	384	-	
2	arabil	DA	350	17	384/1	-	

Date referitoare la construcții

Crt	Număr	Destinație construcție	Supraf. (mp)	Situație juridică	Observații / Referințe
A1.1		construcții de locuințe	140	Cu acte	Nr. niveluri:2; S. construita la sol:140 mp; CONSTRUITA DIN CARAMIDA, ACOPERITA CU TIGLA
A1.2		construcții anexa	28	Cu acte	Nr. niveluri:1; S. construita la sol:28 mp; ANEXA
A1.3		construcții anexa	3	Cu acte	Nr. niveluri:1; S. construita la sol:3 mp; ANEXA

Lungime Segmente

1) Valorile lungimilor segmentelor sunt obținute din proiecție în plan.

Punct început	X / Y	Punct sfârșit	X / Y	Lungime segment (** (m)
1	427.544,711 295.329,679	2	427.546,267 295.347,124	17.514

Punct început	X / Y	Punct sfârşit	X / Y	Lungime segment (** (m)
2	427.546,267 295.347,124	3	427.525,155 295.349,708	21.27
3	427.525,155 295.349,708	4	427.522,481 295.323,024	26.818
4	427.522,481 295.323,024	5	427.520,444 295.295,685	27.415
5	427.520,444 295.295,685	6	427.537,566 295.293,568	17.252
6	427.537,566 295.293,568	7	427.541,019 295.293,201	3.472
7	427.541,019 295.293,201	8	427.542,871 295.311,987	18.877
8	427.542,871 295.311,987	9	427.544,074 295.323,845	11.919
9	427.544,074 295.323,845	1	427.544,711 295.329,679	5.869

** Lungimile segmentelor sunt determinate în planul de proiecție Stereo 70 și sunt rotunjite la 1 milimetru.

*** Distanța dintre puncte este formată din segmente cumulate ce sunt mai mici decât valoarea 1 milimetru.

**DATE DESPRE IMOBILUL NR. 9929**

Oficiul de Cadastru și Publicitate Imobiliară DOLJ
Biroul de Cadastru și Publicitate Imobiliară Craiova

A. Partea I. Descrierea imobilului

TEREN Intravilan

Adresa: Loc. Zanoaga, Nr. 381, Jud. Dolj, T17, P371/2

Nr. Crt	Nr cadastral Nr. topografic	Suprafața* (mp)	Observații / Referințe
A1		Din acte: 600 Masurata: 702	Sector cadastral:20 Teren neimprejmuit;

B. Partea II. Proprietari și acte

Inscrieri privitoare la dreptul de proprietate și alte drepturi reale		Referințe
/		
Act Administrativ nr. TDP 1502-44826, din 28/01/1998 emis de CONSILIUL JUDETEAN DOLJ (CERTIFICAT DE DECES SERIA DZ, NR. 251624);		
B1	Intabulare, drept de PROPRIETATE, dobandit prin Reconstituire, cota actuala 600/702, cota initiala 600/702 1) SPIRIDON ION , LIPSĂ CNP DEFUNCT:Da	A1
Act Normativ nr. LEGEA 7, din 13/03/1996 emis de GUVERNUL ROMANIEI;		
B2	Inscrierea posesiei, drept de PROPRIETATE, dobandit prin Constituire, cota actuala 102/702, cota initiala 102/702 1) SPIRIDON ION , LIPSĂ CNP DEFUNCT:Da	A1

C. Partea III. SARCINI .

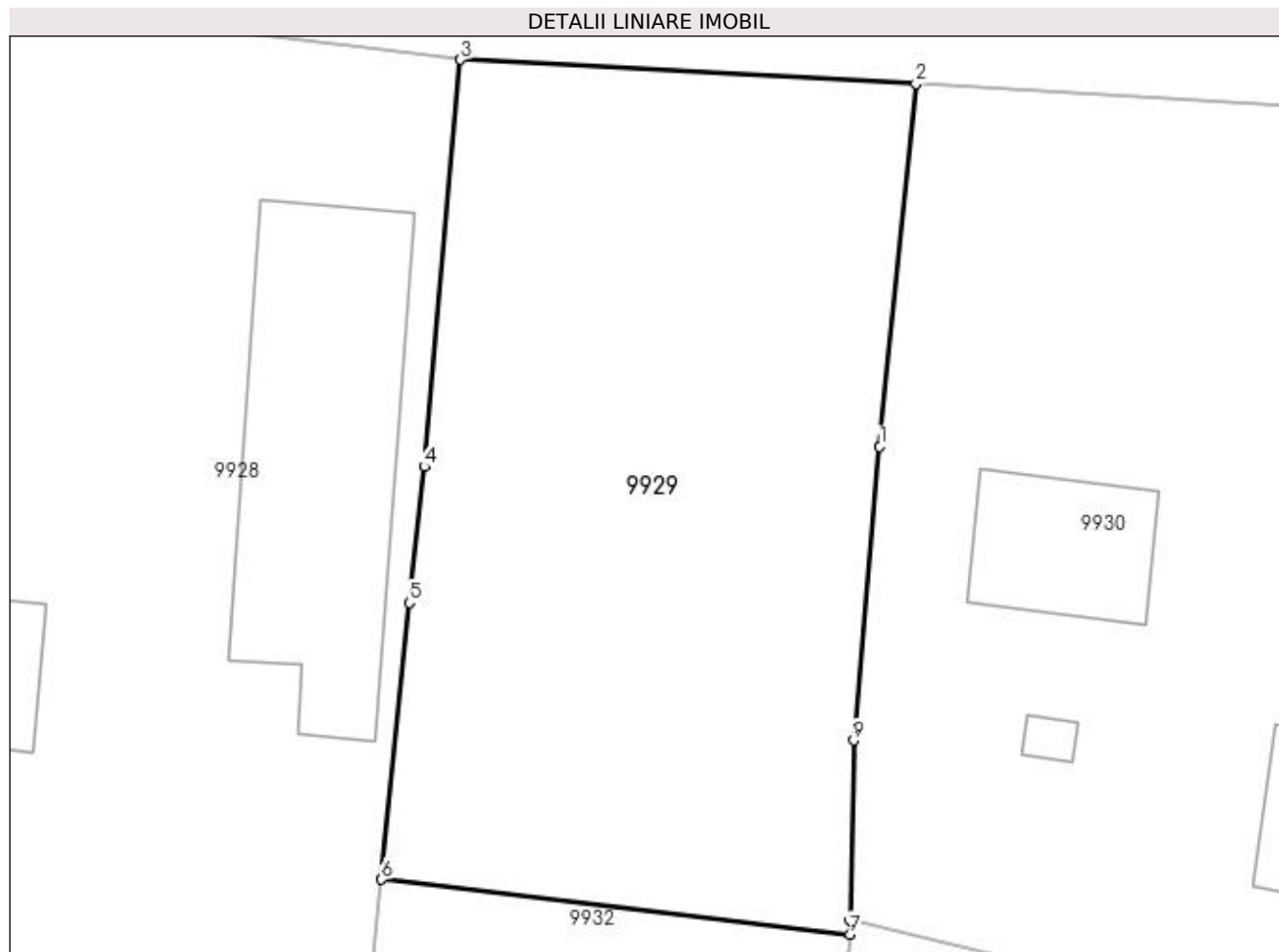
Inscrieri privind dezmembramintele dreptului de proprietate, drepturi reale de garanție și sarcini	Referințe
NU SUNT	

Anexa Nr. 1 La Partea I

Teren

Nr cadastral	Suprafața (mp)*	Observații / Referințe
	Din acte: 600 Masurata: 702	

* Suprafața este determinată în planul de proiecție Stereo 70.



Date referitoare la teren

Crt	Categorie folosință	Intra vilan	Suprafața (mp)	Tarla	Parcelă	Nr. topo	Observații / Referințe
1	arabil	DA	702	17	371/2	-	

Lungime Segmente

1) Valorile lungimilor segmentelor sunt obținute din proiecție în plan.

Punct început	X / Y	Punct sfârșit	X / Y	Lungime segment (** (m)
1	427.564,234 295.330,539	2	427.565,784 295.346,1	15.638
2	427.565,784 295.346,1	3	427.546,267 295.347,124	19.544
3	427.546,267 295.347,124	4	427.544,711 295.329,679	17.514
4	427.544,711 295.329,679	5	427.544,074 295.323,845	5.869
5	427.544,074 295.323,845	6	427.542,871 295.311,987	11.919

Punct început	X / Y	Punct sfârşit	X / Y	Lungime segment (** (m)
6	427.542,871 295.311,987	7	427.562,95 295.309,636	20.216
7	427.562,95 295.309,636	8	427.562,963 295.310,246	0.61
8	427.562,963 295.310,246	9	427.563,129 295.317,948	7.704
9	427.563,129 295.317,948	1	427.564,234 295.330,539	12.639

** Lungimile segmentelor sunt determinate în planul de proiecție Stereo 70 și sunt rotunjite la 1 milimetru.

*** Distanța dintre puncte este formată din segmente cumulate ce sunt mai mici decât valoarea 1 milimetru.

**DATE DESPRE IMOBILUL NR. 9930**

Oficiul de Cadastru și Publicitate Imobiliară DOLJ
Biroul de Cadastru și Publicitate Imobiliară Craiova

A. Partea I. Descrierea imobilului

TEREN Intravilan

Adresa: Loc. Zanoaga, Nr. 383, Jud. Dolj, T17, P371/1 371/2 371

Nr. Crt	Nr cadastral Nr. topografic	Suprafața* (mp)	Observații / Referințe
A1		Din acte: 1.200 Masurata: 1.343	Sector cadastral:20 Teren imprejmuit;

Construcții

Crt	Nr cadastral Nr. topografic	Adresa	Observații / Referințe
A1.1		Loc. Zanoaga, Jud. Dolj	Nr. niveluri:2; S. construita la sol:89 mp; CONSTRUITA DIN CARAMIDA, ACOPERITA CU TIGLA
A1.2		Loc. Zanoaga, Jud. Dolj	Nr. niveluri:1; S. construita la sol:29 mp; ANEXA
A1.3		Loc. Zanoaga, Jud. Dolj	Nr. niveluri:1; S. construita la sol:44 mp; ANEXA
A1.4		Loc. Zanoaga, Jud. Dolj	Nr. niveluri:1; S. construita la sol:4 mp; ANEXA

B. Partea II. Proprietari și acte

Inscrieri privitoare la dreptul de proprietate și alte drepturi reale		Referințe
/		
Act Notarial nr. CVC AUT NR 1112, din 14/05/2001 emis de BNP TUDOR MARINELA-DANIELA;		
B1	Intabulare, drept de PROPRIETATE, dobandit prin Conventie, cota actuala 1/1, cota initiala 1/1 1) BUNICA FLORIAN	A1, A1.1, A1.2, A1.3, A1.4

C. Partea III. SARCINI .

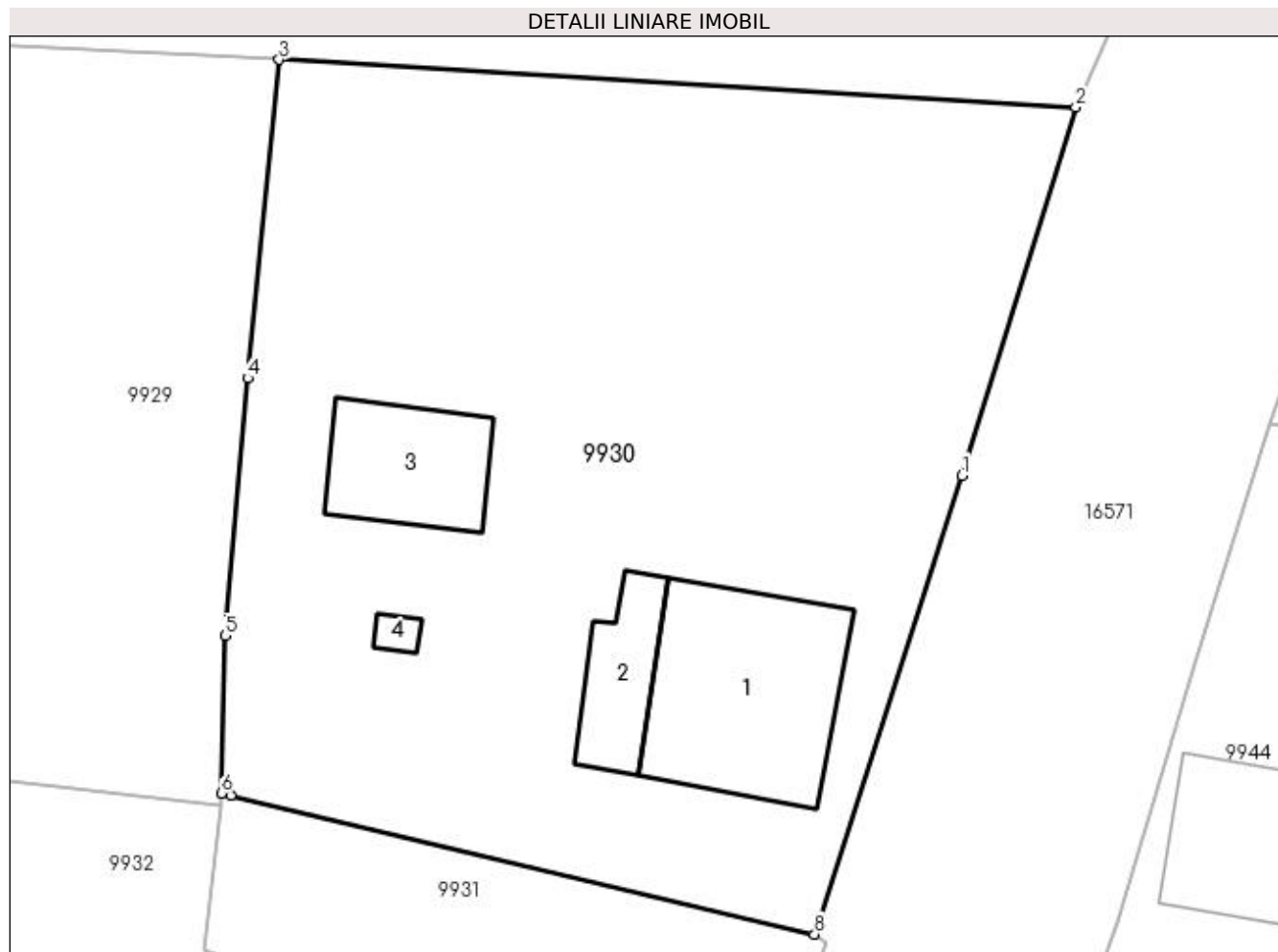
Inscrieri privind dezmembramintele dreptului de proprietate, drepturi reale de garanție și sarcini	Referințe
NU SUNT	

Anexa Nr. 1 La Partea I

Teren

Nr cadastral	Suprafața (mp)*	Observații / Referințe
	Din acte: 1.200 Masurata: 1.343	

* Suprafața este determinată în planul de proiecție Stereo 70.



Date referitoare la teren

Crt	Categorie folosință	Intra vilan	Suprafața (mp)	Tarla	Parcelă	Nr. topo	Observații / Referințe
1	curți constructii	DA	1.343	17	371/1 371/2 371	-	

Date referitoare la construcții

Crt	Număr	Destinație construcție	Supraf. (mp)	Situație juridică	Observații / Referințe
A1.1		construcții de locuințe	89	Cu acte	Nr. niveluri:2; S. construita la sol:89 mp; CONSTRUITA DIN CARAMIDA, ACOPERITA CU TIGLA
A1.2		construcții anexa	29	Cu acte	Nr. niveluri:1; S. construita la sol:29 mp; ANEXA
A1.3		construcții anexa	44	Cu acte	Nr. niveluri:1; S. construita la sol:44 mp; ANEXA
A1.4		construcții anexa	4	Cu acte	Nr. niveluri:1; S. construita la sol:4 mp; ANEXA

Lungime Segmente

1) Valorile lungimilor segmentelor sunt obținute din proiecție în plan.

Punct început	X / Y	Punct sfârșit	X / Y	Lungime segment (** (m)
1	427.599,163 295.325,775	2	427.604,731 295.343,767	18.834

Punct început	X / Y	Punct sfârșit	X / Y	Lungime segment (** (m)
2	427.604,731 295.343,767	3	427.565,784 295.346,1	39.017
3	427.565,784 295.346,1	4	427.564,234 295.330,539	15.638
4	427.564,234 295.330,539	5	427.563,129 295.317,948	12.639
5	427.563,129 295.317,948	6	427.562,963 295.310,246	7.704
6	427.562,963 295.310,246	7	427.563,418 295.310,127	0.47
7	427.563,418 295.310,127	8	427.591,959 295.303,35	29.335
8	427.591,959 295.303,35	1	427.599,163 295.325,775	23.554

** Lungimile segmentelor sunt determinate în planul de proiecție Stereo 70 și sunt rotunjite la 1 milimetru.

*** Distanța dintre puncte este formată din segmente cumulate ce sunt mai mici decât valoarea 1 milimetru.

**DATE DESPRE IMOBILUL NR. 9931**

Oficiul de Cadastru și Publicitate Imobiliară DOLJ
Biroul de Cadastru și Publicitate Imobiliară Craiova

A. Partea I. Descrierea imobilului

TEREN Intravilan

Adresa: Loc. Zanoaga, Nr. 384, Jud. Dolj, T17, P372

Nr. Crt	Nr cadastral Nr. topografic	Suprafața* (mp)	Observații / Referințe
A1		Din acte: 300 Masurata: 264	Sector cadastral:20 Teren imprejmuit;

B. Partea II. Proprietari și acte

Inscrieri privitoare la dreptul de proprietate și alte drepturi reale		Referințe
/		
Act Administrativ nr. TDP 2923, din 08/10/2004 emis de CONSILIUL JUDETEAN DOLJ (CERTIFICAT DE DECES SERIA DR, NR. 206025);		
B1	Intabulare, drept de PROPRIETATE, dobandit prin Reconstituire, cota actuala 1/1, cota initiala 1/1 1) COMBEI MARIN , LIPSĂ CNP DEFUNCT:Da	A1

C. Partea III. SARCINI .

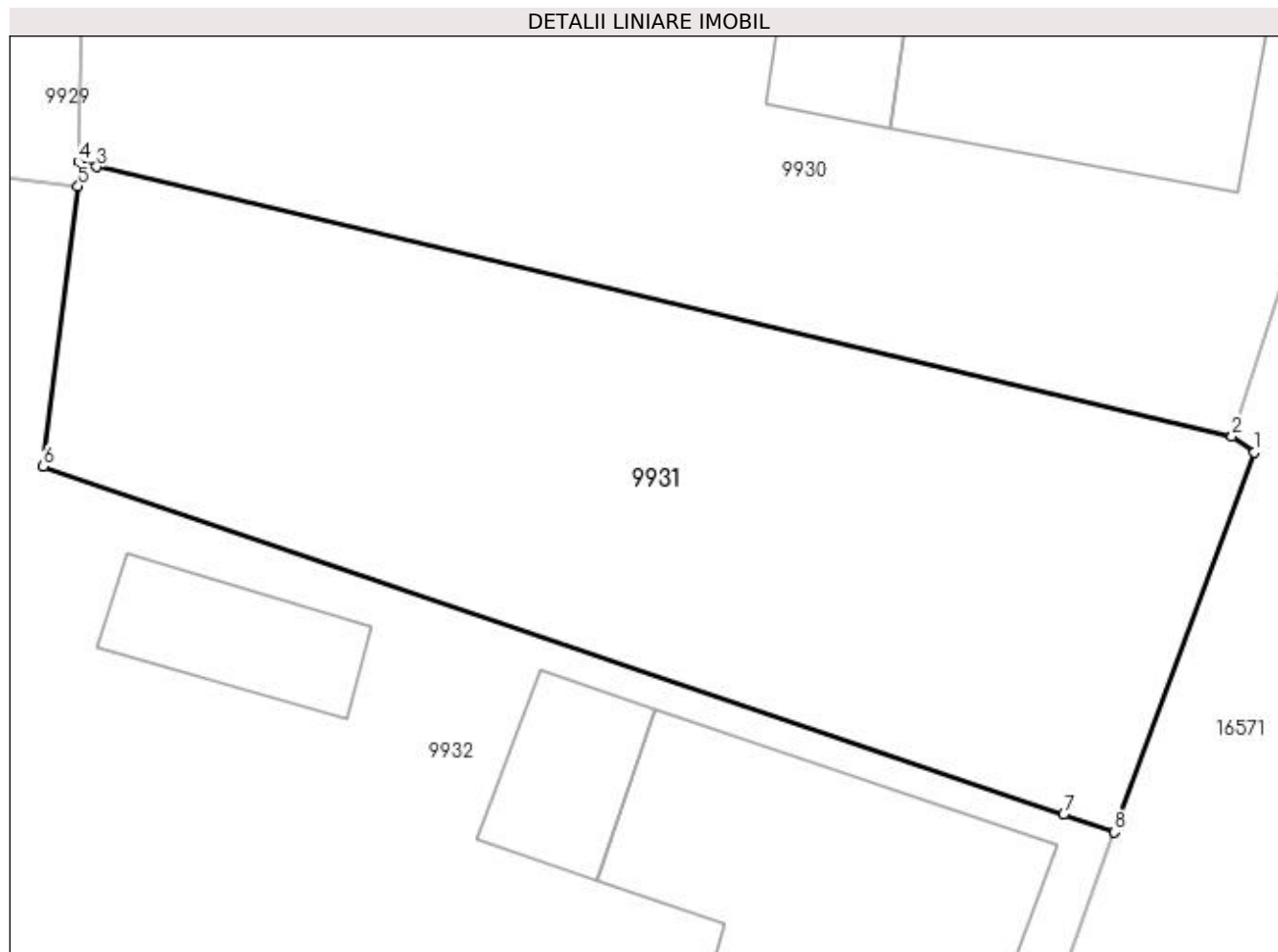
Inscrieri privind dezmembramintele dreptului de proprietate, drepturi reale de garanție și sarcini	Referințe
NU SUNT	

Anexa Nr. 1 La Partea I

Teren

Nr cadastral	Suprafața (mp)*	Observații / Referințe
	Din acte: 300 Masurata: 264	

* Suprafața este determinată în planul de proiecție Stereo 70.



Date referitoare la teren

Crt	Categorie folosință	Intra vilan	Suprafața (mp)	Tarla	Parcelă	Nr. topo	Observații / Referințe
1	arabil	DA	264	17	372	-	

Lungime Segmente

1) Valorile lungimilor segmentelor sunt obținute din proiecție în plan.

Punct început	X / Y	Punct sfârșit	X / Y	Lungime segment (** (m)
1	427.592,509 295.302,952	2	427.591,959 295.303,35	0.679
2	427.591,959 295.303,35	3	427.563,418 295.310,127	29.335
3	427.563,418 295.310,127	4	427.562,963 295.310,246	0.47
4	427.562,963 295.310,246	5	427.562,95 295.309,636	0.61
5	427.562,95 295.309,636	6	427.562,078 295.302,595	7.095

Punct început	X / Y	Punct sfârșit	X / Y	Lungime segment (** (m)
6	427.562,078 295.302,595	7	427.587,722 295.293,849	27.094
7	427.587,722 295.293,849	8	427.589,001 295.293,413	1.352
8	427.589,001 295.293,413	1	427.592,509 295.302,952	10.164

** Lungimile segmentelor sunt determinate în planul de proiecție Stereo 70 și sunt rotunjite la 1 milimetru.

*** Distanța dintre puncte este formată din segmente cumulate ce sunt mai mici decât valoarea 1 milimetru.

**DATE DESPRE IMOBILUL NR. 9932**

Oficiul de Cadastru și Publicitate Imobiliară DOLJ
Biroul de Cadastru și Publicitate Imobiliară Craiova

A. Partea I. Descrierea imobilului

TEREN Intravilan

Adresa: Loc. Zanoaga, Nr. 385, Jud. Dolj, T17, P373 373/1

Nr. Crt	Nr cadastral Nr. topografic	Suprafața* (mp)	Observații / Referințe
A1		Din acte: 1.000 Masurata: 1.052	Sector cadastral:20 Teren imprejmuit;

Construcții

Crt	Nr cadastral Nr. topografic	Adresa	Observații / Referințe
A1.1		Loc. Zanoaga, Jud. Dolj	Nr. niveluri:2; S. construita la sol:53 mp; CONSTRUITA DIN CARAMIDA, ACOPERITA CU TABLA
A1.2		Loc. Zanoaga, Jud. Dolj	Nr. niveluri:1; S. construita la sol:14 mp; ANEXA
A1.3		Loc. Zanoaga, Jud. Dolj	Nr. niveluri:1; S. construita la sol:16 mp; ANEXA

B. Partea II. Proprietari și acte

Inscrieri privitoare la dreptul de proprietate și alte drepturi reale		Referințe
/		
Act Administrativ nr. TDP 249-42780, din 10/02/1995 emis de CONSILIUL JUDETEAN DOLJ;		
B1	Intabulare, drept de PROPRIETATE, dobandit prin Reconstituire, cota actuala 1/1, cota initiala 1/1 1) PAPUC MARIN, LIPSĂ CNP	A1
Act Normativ nr. LEGEA 7, din 13/03/1996 emis de GUVERNUL ROMANIEI;		
B2	Intabulare, drept de PROPRIETATE, dobandit prin Lege, cota actuala 1/1, cota initiala 1/1 1) PAPUC MARIN, LIPSĂ CNP	A1.1, A1.2, A1.3

C. Partea III. SARCINI .

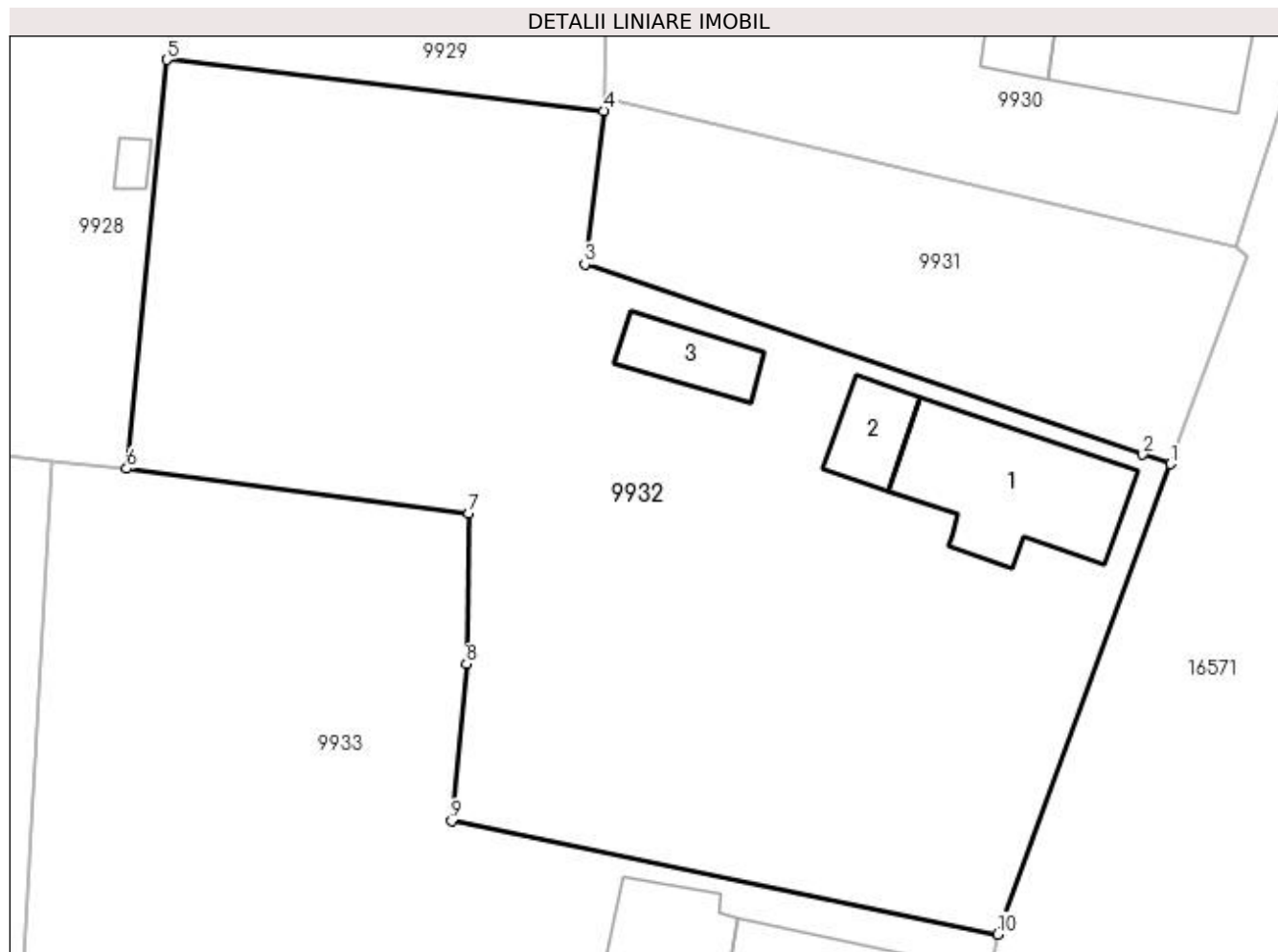
Inscrieri privind dezmembramintele dreptului de proprietate, drepturi reale de garanție și sarcini	Referințe
NU SUNT	

Anexa Nr. 1 La Partea I

Teren

Nr cadastral	Suprafața (mp)*	Observații / Referințe
	Din acte: 1.000 Masurata: 1.052	

* Suprafața este determinată în planul de proiecție Stereo 70.



Date referitoare la teren

Crt	Categorie folosință	Intra vilan	Suprafața (mp)	Tarla	Parcelă	Nr. topo	Observații / Referințe
1	curți constructii	DA	1.052	17	373 373/1	-	

Date referitoare la construcții

Crt	Număr	Destinație construcție	Supraf. (mp)	Situație juridică	Observații / Referințe
A1.1		construcții de locuințe	53	Cu acte	Nr. niveluri:2; S. construita la sol:53 mp; CONSTRUITA DIN CARAMIDA, ACOPERITA CU TABLA
A1.2		construcții anexa	14	Cu acte	Nr. niveluri:1; S. construita la sol:14 mp; ANEXA
A1.3		construcții anexa	16	Cu acte	Nr. niveluri:1; S. construita la sol:16 mp; ANEXA

Lungime Segmente

1) Valorile lungimilor segmentelor sunt obținute din proiecție în plan.

Punct început	X / Y	Punct sfârșit	X / Y	Lungime segment (** (m)
1	427.589,001 295.293,413	2	427.587,722 295.293,849	1.352

Punct început	X / Y	Punct sfârșit	X / Y	Lungime segment (** (m)
2	427.587,722 295.293,849	3	427.562,078 295.302,595	27.094
3	427.562,078 295.302,595	4	427.562,95 295.309,636	7.095
4	427.562,95 295.309,636	5	427.542,871 295.311,987	20.216
5	427.542,871 295.311,987	6	427.541,019 295.293,201	18.877
6	427.541,019 295.293,201	7	427.556,743 295.291,133	15.859
7	427.556,743 295.291,133	8	427.556,642 295.284,227	6.907
8	427.556,642 295.284,227	9	427.555,958 295.277,012	7.247
9	427.555,958 295.277,012	10	427.581,056 295.271,804	25.633
10	427.581,056 295.271,804	1	427.589,001 295.293,413	23.023

** Lungimile segmentelor sunt determinate în planul de proiecție Stereo 70 și sunt rotunjite la 1 milimetru.

*** Distanța dintre puncte este formată din segmente cumulate ce sunt mai mici decât valoarea 1 milimetru.

**DATE DESPRE IMOBILUL NR. 9933**

Oficiul de Cadastru și Publicitate Imobiliară DOLJ
Biroul de Cadastru și Publicitate Imobiliară Craiova

A. Partea I. Descrierea imobilului

TEREN Intravilan

Adresa: Loc. Zanoaga, Nr. 386, Jud. Dolj, T17, P374 374/1

Nr. Crt	Nr cadastral Nr. topografic	Suprafața* (mp)	Observații / Referințe
A1		Din acte: 1.100 Masurata: 1.357	Sector cadastral:20 Teren imprejmuit;

Construcții

Crt	Nr cadastral Nr. topografic	Adresa	Observații / Referințe
A1.1		Loc. Zanoaga, Jud. Dolj	Nr. niveluri:1; S. construita la sol:43 mp; CONSTRUITA DIN CARAMIDA, ACOPERITA CU TABLA
A1.2		Loc. Zanoaga, Jud. Dolj	Nr. niveluri:1; S. construita la sol:56 mp; ANEXA
A1.3		Loc. Zanoaga, Jud. Dolj	Nr. niveluri:1; S. construita la sol:45 mp; ANEXA

B. Partea II. Proprietari și acte

Inscrieri privitoare la dreptul de proprietate și alte drepturi reale		Referințe
/		
Act Administrativ nr. TDP 265-42780, din 14/02/1995 emis de CONSILIUL JUDETEAN DOLJ (CERTIFICAT DE DECES SERIA D9, NR. 793343);		
B1	Intabulare, drept de PROPRIETATE, dobandit prin Reconstituire, cota actuala 1/1, cota initiala 1/1 1) PAPUC GHEORGHE, LIPSĂ CNP DEFUNCT:Da	A1
Act Normativ nr. LEGEA 7, din 13/03/1996 emis de GUVERNUL ROMANIEI;		
B2	Intabulare, drept de PROPRIETATE, dobandit prin Lege, cota actuala 1/1, cota initiala 1/1 1) PAPUC GHEORGHE, LIPSĂ CNP DEFUNCT:Da	A1.1, A1.2, A1.3

C. Partea III. SARCINI .

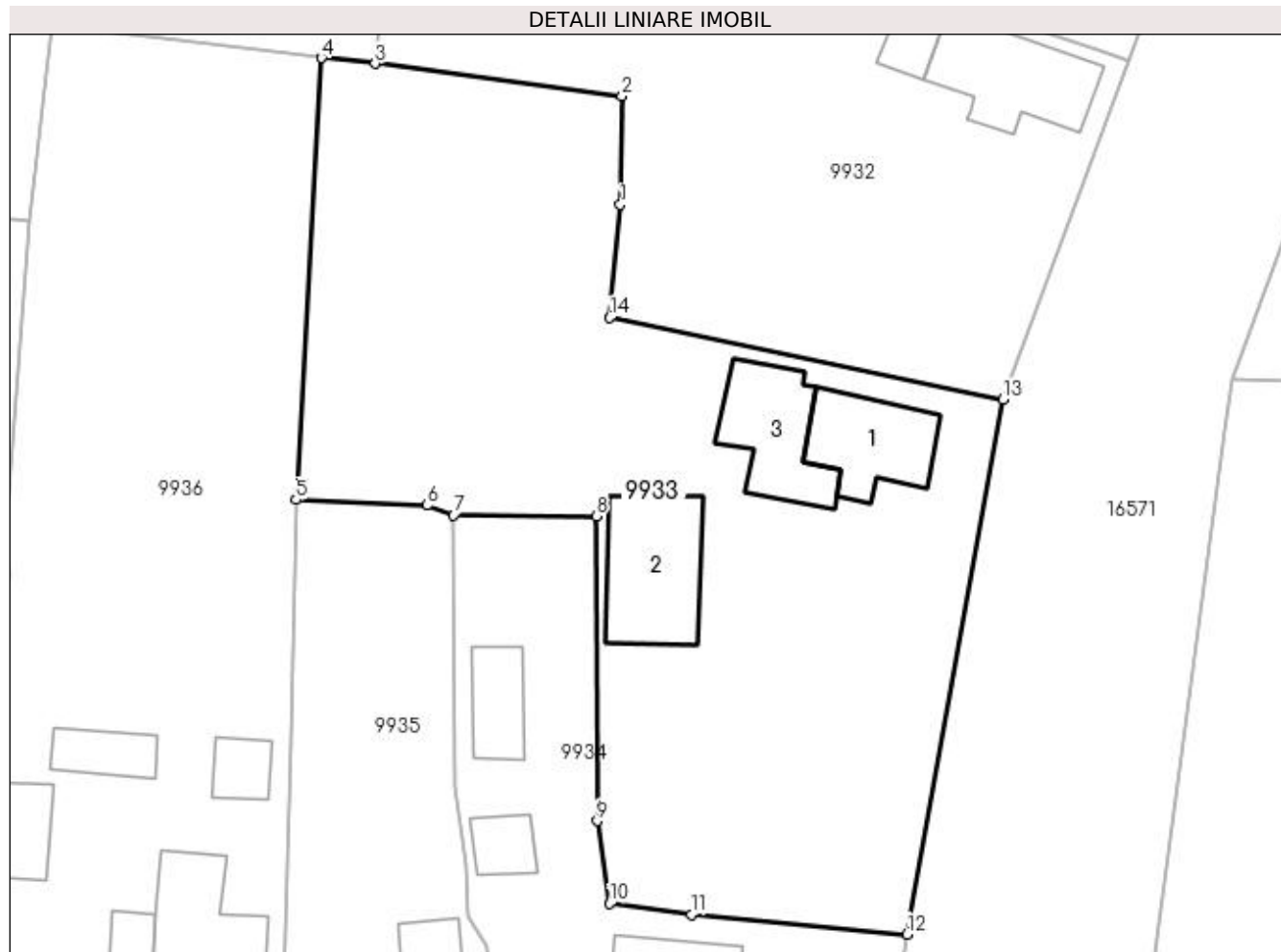
Inscrieri privind dezmembramintele dreptului de proprietate, drepturi reale de garanție și sarcini	Referințe
NU SUNT	

Anexa Nr. 1 La Partea I

Teren

Nr cadastral	Suprafața (mp)*	Observații / Referințe
	Din acte: 1.100 Masurata: 1.357	

* Suprafața este determinată în planul de proiecție Stereo 70.



Date referitoare la teren

Crt	Categorie folosință	Intra vilan	Suprafața (mp)	Tarla	Parcelă	Nr. topo	Observații / Referințe
1	curți constructii	DA	1.357	17	374 374/1	-	

Date referitoare la construcții

Crt	Număr	Destinație construcție	Supraf. (mp)	Situație juridică	Observații / Referințe
A1.1		construcții de locuințe	43	Cu acte	Nr. niveluri:1; S. construita la sol:43 mp; CONSTRUITA DIN CARAMIDA, ACOPERITA CU TABLA
A1.2		construcții anexa	56	Cu acte	Nr. niveluri:1; S. construita la sol:56 mp; ANEXA
A1.3		construcții anexa	45	Cu acte	Nr. niveluri:1; S. construita la sol:45 mp; ANEXA

Lungime Segmente

1) Valorile lungimilor segmentelor sunt obținute din proiecție în plan.

Punct început	X / Y	Punct sfârșit	X / Y	Lungime segment (** (m))
1	427.556,642 295.284,227	2	427.556,743 295.291,133	6.907

Punct început	X / Y	Punct sfârșit	X / Y	Lungime segment (** (m)
2	427.556,743 295.291,133	3	427.541,019 295.293,201	15.859
3	427.541,019 295.293,201	4	427.537,566 295.293,568	3.472
4	427.537,566 295.293,568	5	427.535,957 295.265,415	28.199
5	427.535,957 295.265,415	6	427.544,304 295.265,049	8.355
6	427.544,304 295.265,049	7	427.546,018 295.264,439	1.819
7	427.546,018 295.264,439	8	427.555,103 295.264,37	9.085
8	427.555,103 295.264,37	9	427.555,163 295.244,957	19.413
9	427.555,163 295.244,957	10	427.555,971 295.239,68	5.339
10	427.555,971 295.239,68	11	427.561,178 295.238,987	5.253
11	427.561,178 295.238,987	12	427.574,929 295.237,726	13.809
12	427.574,929 295.237,726	13	427.581,056 295.271,804	34.624
13	427.581,056 295.271,804	14	427.555,958 295.277,012	25.633
14	427.555,958 295.277,012	1	427.556,642 295.284,227	7.247

** Lungimile segmentelor sunt determinate în planul de proiecție Stereo 70 și sunt rotunjite la 1 milimetru.

*** Distanța dintre puncte este formată din segmente cumulate ce sunt mai mici decât valoarea 1 milimetru.

**DATE DESPRE IMOBILUL NR. 9934**

Oficiul de Cadastru și Publicitate Imobiliară DOLJ
Biroul de Cadastru și Publicitate Imobiliară Craiova

A. Partea I. Descrierea imobilului

TEREN Intravilan

Adresa: Loc. Zanoaga, Nr. 387, Jud. Dolj, T17, P375 375/1

Nr. Crt	Nr cadastral Nr. topografic	Suprafața* (mp)	Observații / Referințe
A1		Din acte: 1.000 Masurata: 1.020	Sector cadastral:20 Teren imprejmuit;

Construcții

Crt	Nr cadastral Nr. topografic	Adresa	Observații / Referințe
A1.1		Loc. Zanoaga, Jud. Dolj	Nr. niveluri:1; S. construita la sol:59 mp; CONSTRUITA DIN CARAMIDA, ACOPERITA CU TIGLA
A1.2		Loc. Zanoaga, Jud. Dolj	Nr. niveluri:1; S. construita la sol:68 mp; ANEXA
A1.3		Loc. Zanoaga, Jud. Dolj	Nr. niveluri:1; S. construita la sol:22 mp; ANEXA
A1.4		Loc. Zanoaga, Jud. Dolj	Nr. niveluri:1; S. construita la sol:14 mp; ANEXA
A1.5		Loc. Zanoaga, Jud. Dolj	Nr. niveluri:1; S. construita la sol:23 mp; ANEXA

B. Partea II. Proprietari și acte

Inscrieri privitoare la dreptul de proprietate și alte drepturi reale		Referințe
/		
Act Notarial nr. CM 84, din 02/09/2011 emis de BNP LAURA DIACONU;		
B1	Intabulare, drept de PROPRIETATE, dobandit prin Succesiune, cota actuala 1/1, cota initiala 1/1 1) PAPUC ION	A1
Act Normativ nr. LEGEA 7, din 13/03/1996 emis de GUVERNUL ROMANIEI;		
B2	Intabulare, drept de PROPRIETATE, dobandit prin Lege, cota actuala 1/1, cota initiala 1/1 1) PAPUC ION	A1.1, A1.2, A1.3, A1.4, A1.5

C. Partea III. SARCINI .

Inscrieri privind dezmembramintele dreptului de proprietate, drepturi reale de garanție și sarcini	Referințe
NU SUNT	

Anexa Nr. 1 La Partea I

Teren

Nr cadastral	Suprafața (mp)*	Observații / Referințe
	Din acte: 1.000 Masurata: 1.020	

* Suprafața este determinată în planul de proiecție Stereo 70.



Date referitoare la teren

Crt	Categorie folosință	Intra vilan	Suprafața (mp)	Tarla	Parcelă	Nr. topo	Observații / Referințe
1	curți constructii	DA	1.020	17	375 375/1	-	

Date referitoare la construcții

Crt	Număr	Destinație construcție	Supraf. (mp)	Situație juridică	Observații / Referințe
A1.1		construcții de locuințe	59	Cu acte	Nr. niveluri:1; S. construita la sol:59 mp; CONSTRUITA DIN CARAMIDA, ACOPERITA CU TIGLA
A1.2		construcții anexa	68	Cu acte	Nr. niveluri:1; S. construita la sol:68 mp; ANEXA
A1.3		construcții anexa	22	Cu acte	Nr. niveluri:1; S. construita la sol:22 mp; ANEXA
A1.4		construcții anexa	14	Cu acte	Nr. niveluri:1; S. construita la sol:14 mp; ANEXA
A1.5		construcții anexa	23	Cu acte	Nr. niveluri:1; S. construita la sol:23 mp; ANEXA

Lungime Segmente

1) Valorile lungimilor segmentelor sunt obținute din proiecție în plan.

Punct început	X / Y	Punct sfârșit	X / Y	Lungime segment (** (m)
1	427.574,929 295.237,726	2	427.561,178 295.238,987	13.809
2	427.561,178 295.238,987	3	427.555,971 295.239,68	5.253
3	427.555,971 295.239,68	4	427.555,163 295.244,957	5.339
4	427.555,163 295.244,957	5	427.555,103 295.264,37	19.413
5	427.555,103 295.264,37	6	427.546,018 295.264,439	9.085
6	427.546,018 295.264,439	7	427.546,097 295.247,158	17.281
7	427.546,097 295.247,158	8	427.546,783 295.242,12	5.084
8	427.546,783 295.242,12	9	427.546,888 295.238,833	3.289
9	427.546,888 295.238,833	10	427.548,145 295.236,9	2.306
10	427.548,145 295.236,9	11	427.548,369 295.231,522	5.383
11	427.548,369 295.231,522	12	427.547,818 295.219,648	11.887
12	427.547,818 295.219,648	13	427.547,698 295.217,173	2.478
13	427.547,698 295.217,173	14	427.546,967 295.211,075	6.142
14	427.546,967 295.211,075	15	427.546,984 295.210,38	0.695
15	427.546,984 295.210,38	16	427.571,783 295.205,856	25.208
16	427.571,783 295.205,856	17	427.574,371 295.227,952	22.247
17	427.574,371 295.227,952	18	427.573,724 295.228,472	0.83
18	427.573,724 295.228,472	1	427.574,929 295.237,726	9.332

** Lungimile segmentelor sunt determinate în planul de proiecție Stereo 70 și sunt rotunjite la 1 milimetru.

*** Distanța dintre puncte este formată din segmente cumulate ce sunt mai mici decât valoarea 1 milimetru.

**DATE DESPRE IMOBILUL NR. 9935**

Oficiul de Cadastru și Publicitate Imobiliară DOLJ
Biroul de Cadastru și Publicitate Imobiliară Craiova

A. Partea I. Descrierea imobilului

TEREN Intravilan

Nr. CF vechi:409
Nr. cadastral vechi:486

Adresa: Loc. Zanoaga, Nr. 388, Jud. Dolj, T17, P376

Nr. Crt	Nr cadastral Nr. topografic	Suprafata* (mp)	Observatii / Referinte
A1	34041	Din acte: 600 Masurata: 636	Sector cadastral:20 Teren imprejmuit;

Construcții

Crt	Nr cadastral Nr. topografic	Adresa	Observatii / Referinte
A1.1		Loc. Zanoaga, Jud. Dolj, sat Zanoaga, T 17, P 376	Nr. niveluri:1; S. construita la sol:98 mp; casa cu 2 camere si hol
A1.2		Loc. Zanoaga, Jud. Dolj, sat Zanoaga, T 17, P 376	Nr. niveluri:1; S. construita la sol:28 mp; anexa

B. Partea II. Proprietari și acte

Inscrieri privitoare la dreptul de proprietate și alte drepturi reale		Referințe
77081 / 07/10/2008		
Act Notarial nr. CVC 3830, din 01/01/2008 emis de NP DEFTA FL.L;		
B1	Intabulare, drept de PROPRIETATE, dobandit prin Conventie, cota actuala 1/1, cota initiala 1/1 1) IANCU ILIE, LIPSĂ CNP 2) IANCU DANIELA MARIANA, LIPSĂ CNP	A1, A1.1, A1.2

C. Partea III. SARCINI .

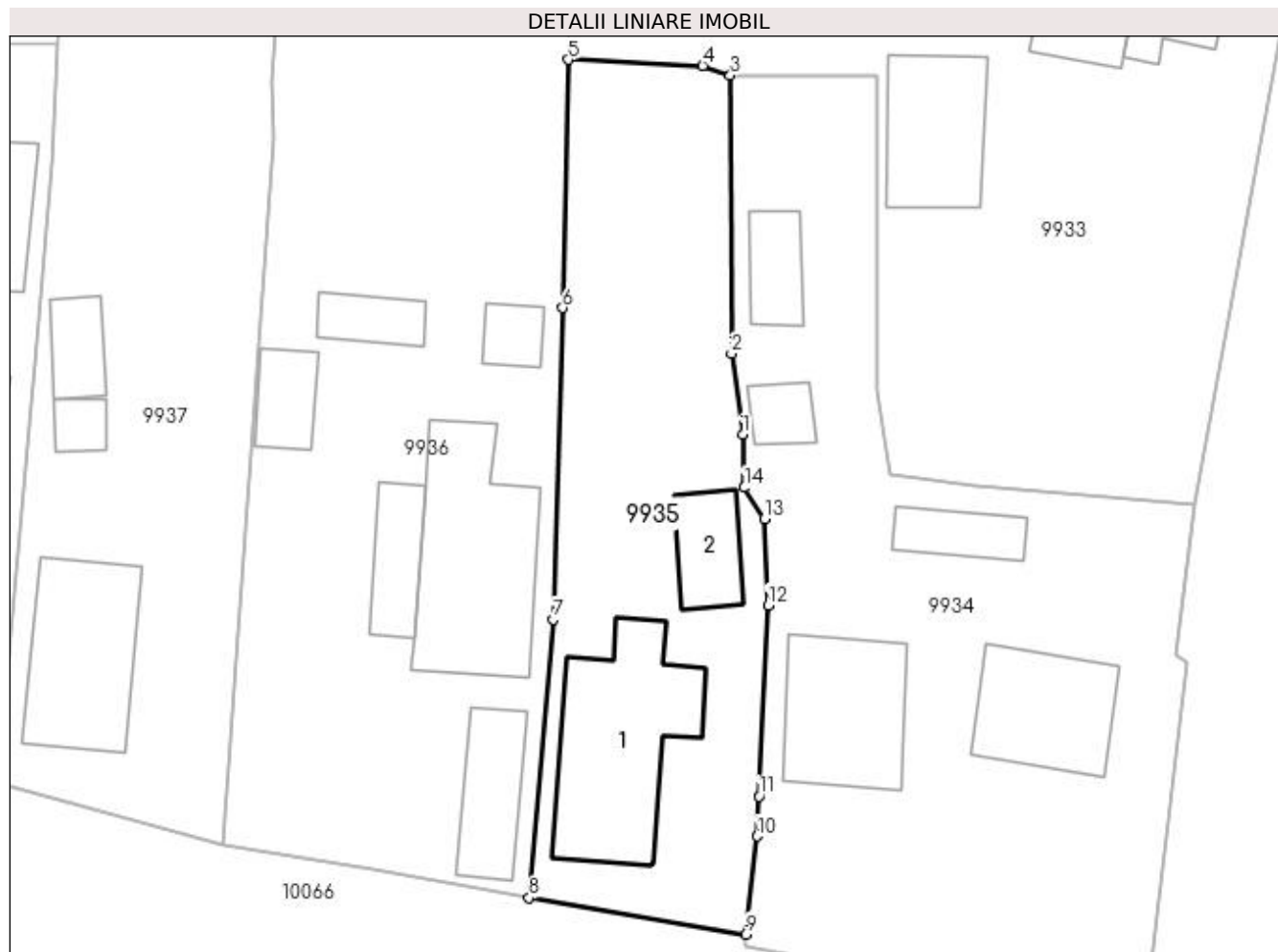
Inscrieri privind dezmembramintele dreptului de proprietate, drepturi reale de garanție și sarcini	Referințe
NU SUNT	

Anexa Nr. 1 La Partea I

Teren

Nr cadastral	Suprafața (mp)*	Observații / Referințe
34041	Din acte: 600 Masurata: 636	

* Suprafața este determinată în planul de proiecție Stereo 70.



Date referitoare la teren

Crt	Categorie folosință	Intra vilan	Suprafața (mp)	Tarla	Parcelă	Nr. topo	Observații / Referințe
1	curți constructii	DA	636	17	376	-	

Date referitoare la construcții

Crt	Număr	Destinație construcție	Supraf. (mp)	Situație juridică	Observații / Referințe
A1.1		construcții de locuințe	98	Cu acte	Nr. niveluri:1; S. construita la sol:98 mp; casa cu 2 camere si hol
A1.2		construcții anexa	28	Cu acte	Nr. niveluri:1; S. construita la sol:28 mp; anexa

Lungime Segmente

1) Valorile lungimilor segmentelor sunt obținute din proiecție în plan.

Punct început	X / Y	Punct sfârșit	X / Y	Lungime segment (** (m)
1	427.546,783 295.242,12	2	427.546,097 295.247,158	5.084
2	427.546,097 295.247,158	3	427.546,018 295.264,439	17.281
3	427.546,018 295.264,439	4	427.544,304 295.265,049	1.819

Punct început	X / Y	Punct sfârșit	X / Y	Lungime segment (** (m)
4	427.544,304 295.265,049	5	427.535,957 295.265,415	8.355
5	427.535,957 295.265,415	6	427.535,6 295.249,991	15.428
6	427.535,6 295.249,991	7	427.535,012 295.230,634	19.366
7	427.535,012 295.230,634	8	427.533,515 295.213,342	17.357
8	427.533,515 295.213,342	9	427.546,967 295.211,075	13.642
9	427.546,967 295.211,075	10	427.547,698 295.217,173	6.142
10	427.547,698 295.217,173	11	427.547,818 295.219,648	2.478
11	427.547,818 295.219,648	12	427.548,369 295.231,522	11.887
12	427.548,369 295.231,522	13	427.548,145 295.236,9	5.383
13	427.548,145 295.236,9	14	427.546,888 295.238,833	2.306
14	427.546,888 295.238,833	1	427.546,783 295.242,12	3.289

** Lungimile segmentelor sunt determinate în planul de proiecție Stereo 70 și sunt rotunjite la 1 milimetru.

*** Distanța dintre puncte este formată din segmente cumulate ce sunt mai mici decât valoarea 1 milimetru.



DATE DESPRE IMOBILUL NR. 9936

Oficiul de Cadastru și Publicitate Imobiliară DOLJ
Biroul de Cadastru și Publicitate Imobiliară Craiova

A. Partea I. Descrierea imobilului

TEREN Intravilan

Nr. CF vechi:419
Nr. cadastral vechi:484

Adresa: Loc. Zanoaga, Nr. 389, Jud. Dolj, T17, P377,377/1

Nr. Crt	Nr cadastral Nr. topografic	Suprafața* (mp)	Observații / Referințe
A1	34088	Din acte: 1.400 Masurata: 1.483	Sector cadastral:20 Teren imprejmuit;

Construcții

Crt	Nr cadastral Nr. topografic	Adresa	Observații / Referințe
A1.1		Loc. Zanoaga, Jud. Dolj, sat Zanoaga, T 17, P 377, 377/1	Nr. niveluri:1; S. construita la sol:101 mp; S. construita desfasurata:101 mp; LOCUINTA
A1.2		Loc. Zanoaga, Jud. Dolj, sat Zanoaga, T 17, P 377, 377/1	Nr. niveluri:1; S. construita la sol:37 mp; ANEXA
A1.3		Loc. Zanoaga, Jud. Dolj	Nr. niveluri:1; S. construita la sol:27 mp; ANEXA
A1.4		Loc. Zanoaga, Jud. Dolj	Nr. niveluri:1; S. construita la sol:14 mp; ANEXA
A1.5		Loc. Zanoaga, Jud. Dolj	Nr. niveluri:1; S. construita la sol:18 mp; ANEXA
A1.6		Loc. Zanoaga, Jud. Dolj	Nr. niveluri:1; S. construita la sol:22 mp; ANEXA

B. Partea II. Proprietari și acte

Inscrieri privitoare la dreptul de proprietate și alte drepturi reale	Referințe	
22097 / 24/04/2007		
Act Notarial nr. CM NR.1480, din 01/01/1981 emis de NOTARIATUL DE STAT DOLJ (CERTIFICAT DE MOSTENITOR NR 22 DIN 01.01.2007, EMIS DE NP GAGEATU I;PROCES VERBAL NR 2275 (A5 SI A6) DIN 01.01.2007, EMIS DE CONSILIUL LOCAL LEU;CERTIFICAT NR 2274 DIN 01.01.2007, EMIS DE .;CERTIFICAT DE MOSTENITOR NR 23 DIN 01.01.2007, EMIS DE NP RADOVICI LUCRETIA;CERTIFICAT DE MOSTENITOR NR 39 DIN 01.01.1997, EMIS DE NP GAGEATU I);		
B1	Intabulare, drept de PROPRIETATE, dobandit prin Succesiune, cota actuala 3/32, cota initiala 3/32 1) MITRICA ADRIAN, LIPSĂ CNP	A1.1, A1.2
/		
Act Normativ nr. LEGEA 7, din 13/03/1996 emis de GUVERNUL ROMANIEI;		
B2	Intabulare, drept de PROPRIETATE, dobandit prin Lege, cota actuala 1/1, cota initiala 1/1 1) MITRICA IOANA, LIPSĂ CNP 2) MITRICA ADRIAN, LIPSĂ CNP	A1.3, A1.4, A1.5, A1.6
8577 / 12/02/2008		
Act Notarial nr. CONTRACT DE INTRETINERE AUT 69, din 01/01/2008 emis de NP RADOVICI L;		
B3	Intabulare, drept de PROPRIETATE, dobandit prin Conventie, cota actuala 1/1, cota initiala 1/1 1) MITRICA IOANA, LIPSĂ CNP 2) MITRICA ADRIAN, LIPSĂ CNP	A1
B4	Intabulare, drept de PROPRIETATE, dobandit prin Conventie, cota actuala 29/32, cota initiala 29/32 1) MITRICA ADRIAN, LIPSĂ CNP 2) MITRICA IOANA, LIPSĂ CNP	A1.1, A1.2

C. Partea III. SARCINI

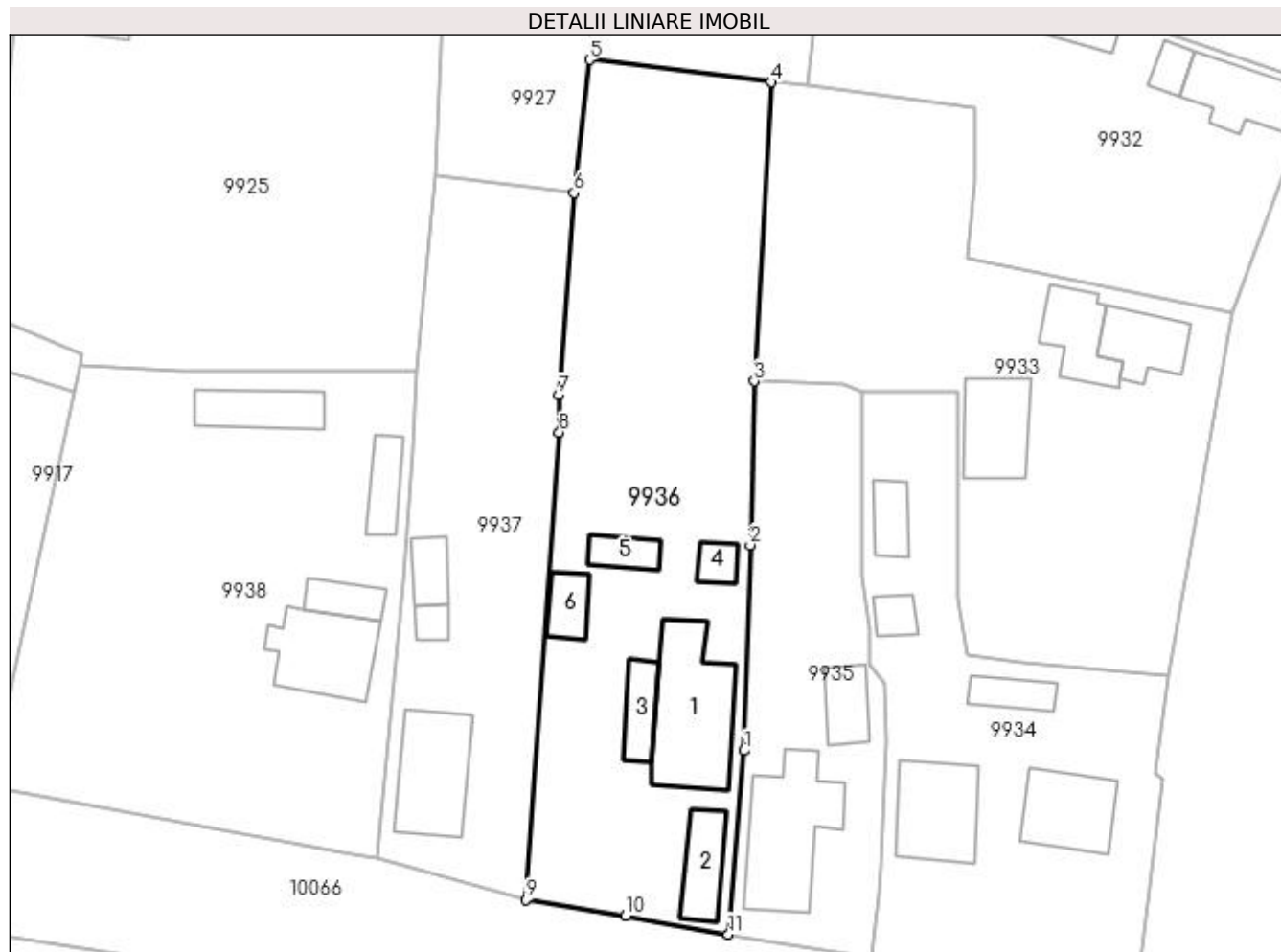
Inscrieri privind dezmembramintele dreptului de proprietate, drepturi reale de garanție și sarcini	Referințe	
8577 / 12/02/2008		
Act Notarial nr. CONTRACT DE INTRETINERE AUT 69, din 01/01/2008 emis de NP RADOVICI L;		
C1	Intabulare, drept de UZUFRACT VIAGER, cota actuala 1/1, cota initiala 1/1 1) MITRICA ION, LIPSĂ CNP	A1, A1.1, A1.2

Anexa Nr. 1 La Partea I

Teren

Nr cadastral	Suprafața (mp)*	Observații / Referințe
34088	Din acte: 1.400 Masurata: 1.483	

* Suprafața este determinată în planul de proiecție Stereo 70.



Date referitoare la teren

Crt	Categorie folosință	Intra vilan	Suprafața (mp)	Tarla	Parcelă	Nr. topo	Observații / Referințe
1	curți constructii	DA	991	17	377	-	
2	arabil	DA	492	17	377/1	-	

Date referitoare la construcții

Crt	Număr	Destinație construcție	Supraf. (mp)	Situație juridică	Observații / Referințe
A1.1		construcții de locuințe	101	Cu acte	Nr. niveluri:1; S. construita la sol:101 mp; S. construita desfasurata:101 mp; LOCUINTA
A1.2		construcții anexa	37	Cu acte	Nr. niveluri:1; S. construita la sol:37 mp; ANEXA
A1.3		construcții anexa	27	Cu acte	Nr. niveluri:1; S. construita la sol:27 mp; ANEXA
A1.4		construcții anexa	14	Cu acte	Nr. niveluri:1; S. construita la sol:14 mp; ANEXA
A1.5		construcții anexa	18	Cu acte	Nr. niveluri:1; S. construita la sol:18 mp; ANEXA
A1.6		construcții de locuințe	22	Cu acte	Nr. niveluri:1; S. construita la sol:22 mp; ANEXA

Lungime Segmente

1) Valorile lungimilor segmentelor sunt obținute din proiecție în plan.

Punct început	X / Y	Punct sfârșit	X / Y	Lungime segment (** (m))
1	427.535,012 295.230,634	2	427.535,6 295.249,991	19.366
2	427.535,6 295.249,991	3	427.535,957 295.265,415	15.428
3	427.535,957 295.265,415	4	427.537,566 295.293,568	28.199
4	427.537,566 295.293,568	5	427.520,444 295.295,685	17.252
5	427.520,444 295.295,685	6	427.518,996 295.283,153	12.615
6	427.518,996 295.283,153	7	427.517,55 295.264,107	19.101
7	427.517,55 295.264,107	8	427.517,61 295.260,588	3.52
8	427.517,61 295.260,588	9	427.514,471 295.216,601	44.099
9	427.514,471 295.216,601	10	427.523,864 295.215,077	9.516
10	427.523,864 295.215,077	11	427.533,515 295.213,342	9.806
11	427.533,515 295.213,342	1	427.535,012 295.230,634	17.357

** Lungimile segmentelor sunt determinate în planul de proiecție Stereo 70 și sunt rotunjite la 1 milimetru.

*** Distanța dintre puncte este formată din segmente cumulate ce sunt mai mici decât valoarea 1 milimetru.

**DATE DESPRE IMOBILUL NR. 9937**

Oficiul de Cadastru și Publicitate Imobiliară DOLJ
Biroul de Cadastru și Publicitate Imobiliară Craiova

A. Partea I. Descrierea imobilului

TEREN Necunoscut

Adresa: Loc. Zanoaga, Nr. 390, Jud. Dolj, T17, P378

Nr. Crt	Nr cadastral Nr. topografic	Suprafața* (mp)	Observații / Referințe
A1	30153	Din acte: 900 Masurata: 898	Sector cadastral:20 Teren imprejmuit;

Construcții

Crt	Nr cadastral Nr. topografic	Adresa	Observații / Referințe
A1.1		Loc. Zanoaga, Jud. Dolj, T17, P378	Nr. niveluri:1; S. construita la sol:74 mp; CONSTRUITA DIN CHIRPICI, ACOPERITA CU TABLA
A1.2		Loc. Zanoaga, Jud. Dolj, T17, P378	Nr. niveluri:1; S. construita la sol:20 mp; Anexa
A1.3		Loc. Zanoaga, Jud. Dolj	Nr. niveluri:1; S. construita la sol:10 mp; ANEXA

B. Partea II. Proprietari și acte

Inscrieri privitoare la dreptul de proprietate și alte drepturi reale		Referințe
/		
Act Normativ nr. LEGEA 7, din 13/03/1996 emis de GUVERNUL ROMANIEI;		
B1	Intabulare, drept de PROPRIETATE, dobandit prin Lege, cota actuala 1/1, cota initiala 1/1 1) COTOFANA SANDA, LIPSĂ CNP 2) COTOFANA ION	A1.3
117 / 03/01/2011		
Act Notarial nr. CONTRACT DE VANZARE CUMPARARE AUT NR 6727, din 30/12/2010 emis de BNP STEFANESCU FLORIANA;		
B2	Intabulare, drept de PROPRIETATE, dobandit prin Conventie, cota actuala 1/1, cota initiala 1/1 1) COTOFANA SANDA, LIPSĂ CNP 2) COTOFANA ION	A1, A1.1, A1.2

C. Partea III. SARCINI

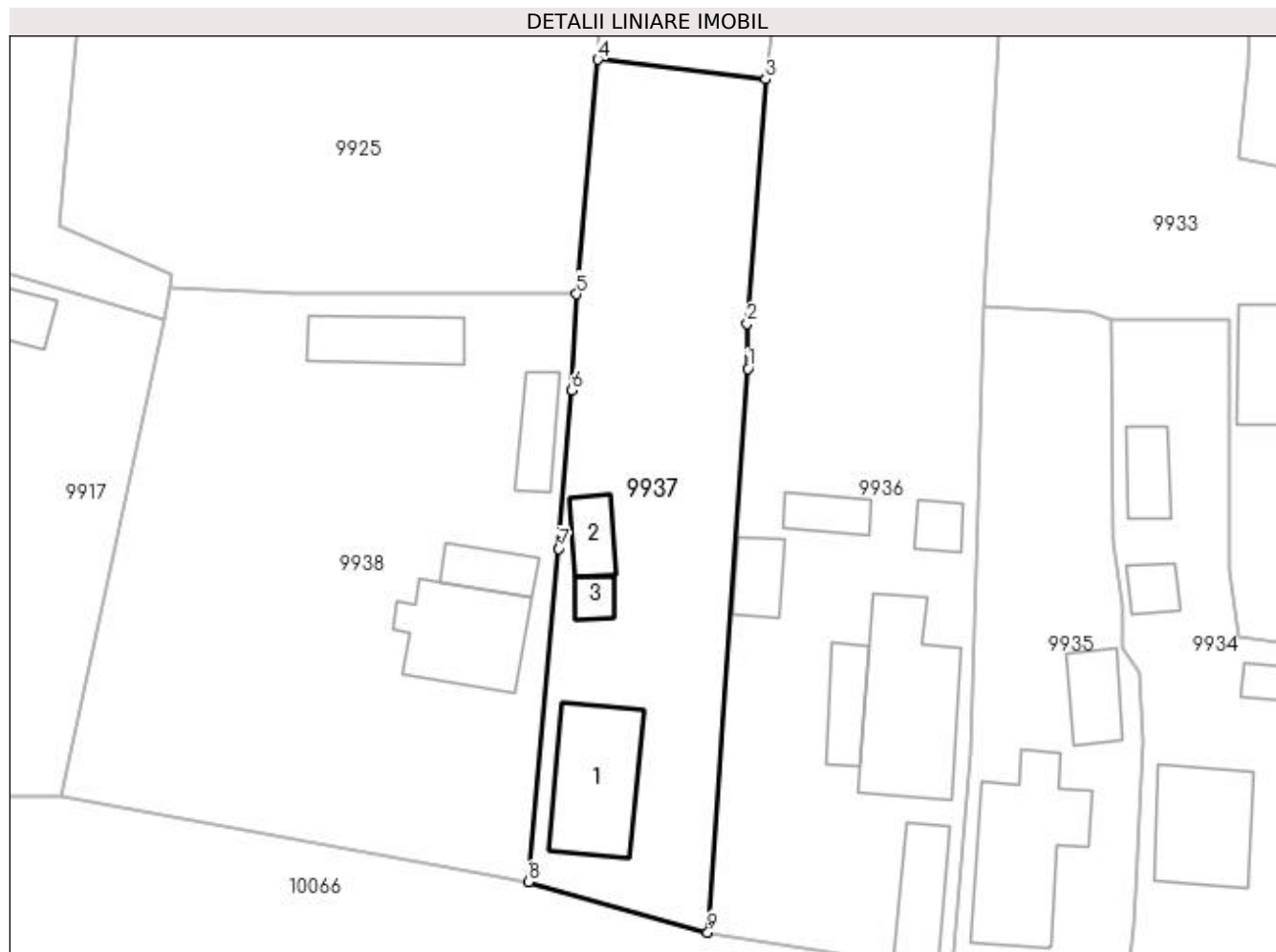
Inscrieri privind dezmembramintele dreptului de proprietate, drepturi reale de garanție și sarcini		Referințe
117 / 03/01/2011		
Act Notarial nr. CONTRACT DE VANZARE CUMPARARE AUT NR 6727, din 30/12/2010 emis de BNP STEFANESCU FLORIANA;		
C1	Intabulare, drept de UZUFRACT, cota actuala 1/1, cota initiala 1/1 1) VINTILA STEFAN 2) VINTILA NICOLITA	A1, A1.1, A1.2

Anexa Nr. 1 La Partea I

Teren

Nr cadastral	Suprafaţa (mp)*	Observații / Referințe
30153	Din acte: 900 Masurata: 898	

* Suprafața este determinată în planul de proiecție Stereo 70.



Date referitoare la teren

Crt	Categorie folosință	Intra vilan	Suprafața (mp)	Tarla	Parcelă	Nr. topo	Observații / Referințe
1	curți constructii	DA	600	17	378	-	
2	arabil	NU	298	17	378	-	

Date referitoare la construcții

Crt	Număr	Destinație construcție	Supraf. (mp)	Situație juridică	Observații / Referințe
A1.1		construcții de locuințe	74	Cu acte	Nr. niveluri:1; S. construita la sol:74 mp; CONSTRUITA DIN CHIRPICI, ACOPERITA CU TABLA
A1.2		construcții anexa	20	Cu acte	Nr. niveluri:1; S. construita la sol:20 mp; Anexa
A1.3		construcții anexa	10	Cu acte	Nr. niveluri:1; S. construita la sol:10 mp; ANEXA

Lungime Segmente

1) Valorile lungimilor segmentelor sunt obținute din proiecție în plan.

Punct început	X / Y	Punct sfârșit	X / Y	Lungime segment (** (m)
1	427.517,61 295.260,588	2	427.517,55 295.264,107	3.52

Punct început	X / Y	Punct sfârșit	X / Y	Lungime segment (** (m)
2	427.517,55 295.264,107	3	427.518,996 295.283,153	19.101
3	427.518,996 295.283,153	4	427.505,886 295.284,7	13.201
4	427.505,886 295.284,7	5	427.504,233 295.266,397	18.378
5	427.504,233 295.266,397	6	427.503,859 295.258,913	7.493
6	427.503,859 295.258,913	7	427.502,836 295.246,545	12.41
7	427.502,836 295.246,545	8	427.500,457 295.220,531	26.123
8	427.500,457 295.220,531	9	427.514,471 295.216,601	14.555
9	427.514,471 295.216,601	1	427.517,61 295.260,588	44.099

** Lungimile segmentelor sunt determinate în planul de proiecție Stereo 70 și sunt rotunjite la 1 milimetru.

*** Distanța dintre puncte este formată din segmente cumulate ce sunt mai mici decât valoarea 1 milimetru.

**DATE DESPRE IMOBILUL NR. 9938**

Oficiul de Cadastru și Publicitate Imobiliară DOLJ
Biroul de Cadastru și Publicitate Imobiliară Craiova

A. Partea I. Descrierea imobilului

TEREN Intravilan

Adresa: Loc. Zanoaga, Nr. 391, Jud. Dolj, T17, P379, 379/1

Nr. Crt	Nr cadastral Nr. topografic	Suprafața* (mp)	Observații / Referințe
A1		Din acte: 1.000 Masurata: 1.483	Sector cadastral:20 Teren imprejmuit;

Construcții

Crt	Nr cadastral Nr. topografic	Adresa	Observații / Referințe
A1.1		Loc. Zanoaga, Jud. Dolj	Nr. niveluri:1; S. construita la sol:71 mp; CONSTRUITA DIN CARAMIDA, ACOPERITA CU TIGLA
A1.2		Loc. Zanoaga, Jud. Dolj	Nr. niveluri:1; S. construita la sol:44 mp; ANEXA
A1.3		Loc. Zanoaga, Jud. Dolj	Nr. niveluri:1; S. construita la sol:25 mp; ANEXA
A1.4		Loc. Zanoaga, Jud. Dolj	Nr. niveluri:1; S. construita la sol:22 mp; ANEXA

B. Partea II. Proprietari și acte

Inscrieri privitoare la dreptul de proprietate și alte drepturi reale		Referințe
/		
Act Administrativ nr. TDP 3057, din 17/11/2004 emis de CONSILIUL JUDETEAN DOLJ;		
B1	Intabulare, drept de PROPRIETATE, dobandit prin Reconstituire, cota actuala 1/1, cota initiala 1/1 1) PAPUC CONSTANTIN	A1
Act Normativ nr. LEGEA 7, din 13/03/1996 emis de GUVERNUL ROMANIEI;		
B2	Intabulare, drept de PROPRIETATE, dobandit prin Lege, cota actuala 1/1, cota initiala 1/1 1) PAPUC CONSTANTIN	A1.1, A1.2, A1.3, A1.4

C. Partea III. SARCINI .

Inscrieri privind dezmembramintele dreptului de proprietate, drepturi reale de garanție și sarcini	Referințe
NU SUNT	

Anexa Nr. 1 La Partea I

Teren

Nr cadastral	Suprafața (mp)*	Observații / Referințe
	Din acte: 1.000 Masurata: 1.483	

* Suprafața este determinată în planul de proiecție Stereo 70.



Date referitoare la teren

Crt	Categorie folosință	Intra vilan	Suprafața (mp)	Tarla	Parcelă	Nr. topo	Observații / Referințe
1	curți constructii	DA	600	17	379	-	
2	arabil	DA	883	17	379/1	-	

Date referitoare la construcții

Crt	Număr	Destinație construcție	Supraf. (mp)	Situație juridică	Observații / Referințe
A1.1		construcții de locuințe	71	Cu acte	Nr. niveluri:1; S. construita la sol:71 mp; CONSTRUITA DIN CARAMIDA, ACOPERITA CU TIGLA
A1.2		construcții anexa	44	Cu acte	Nr. niveluri:1; S. construita la sol:44 mp; ANEXA
A1.3		construcții anexa	25	Cu acte	Nr. niveluri:1; S. construita la sol:25 mp; ANEXA
A1.4		construcții anexa	22	Cu acte	Nr. niveluri:1; S. construita la sol:22 mp; ANEXA

Lungime Segmente

1) Valorile lungimilor segmentelor sunt obținute din proiecție în plan.

Punct început	X / Y	Punct sfârșit	X / Y	Lungime segment (** (m)

Punct început	X / Y	Punct sfârșit	X / Y	Lungime segment (** (m)
1	427.502,836 295.246,545	2	427.503,859 295.258,913	12.41
2	427.503,859 295.258,913	3	427.504,233 295.266,397	7.493
3	427.504,233 295.266,397	4	427.482,09 295.266,447	22.143
4	427.482,09 295.266,447	5	427.472,47 295.266,913	9.631
5	427.472,47 295.266,913	6	427.471,992 295.264,478	2.481
6	427.471,992 295.264,478	7	427.463,978 295.227,249	38.082
7	427.463,978 295.227,249	8	427.498,171 295.220,926	34.773
8	427.498,171 295.220,926	9	427.500,457 295.220,531	2.32
9	427.500,457 295.220,531	1	427.502,836 295.246,545	26.123

** Lungimile segmentelor sunt determinate în planul de proiecție Stereo 70 și sunt rotunjite la 1 milimetru.

*** Distanța dintre puncte este formată din segmente cumulate ce sunt mai mici decât valoarea 1 milimetru.

**DATE DESPRE IMOBILUL NR. 10066**

Oficiul de Cadastru și Publicitate Imobiliară DOLJ
Biroul de Cadastru și Publicitate Imobiliară Craiova

A. Partea I. Descrierea imobilului

TEREN Intravilan

Adresa: Loc. Zanoaga, Jud. Dolj, DS 505

Nr. Crt	Nr cadastral Nr. topografic	Suprafața* (mp)	Observații / Referințe
A1		Din acte: 3.960 Masurata: 4.241	Sector cadastral:20 Teren neimprejmuit;

B. Partea II. Proprietari și acte

Inscrieri privitoare la dreptul de proprietate și alte drepturi reale		Referințe
/		
Act Normativ nr. HG 965, din 05/09/2002 emis de GUVERNUL ROMANIEI (ANEXA NR. 57/2002);		
B1	Intabulare, drept de PROPRIETATE, dobandit prin Lege, cota actuala 1/1, cota initiala 1/1 1) COMUNA LEU - DOMENIUL PUBLIC, CIF:4553631	A1

C. Partea III. SARCINI .

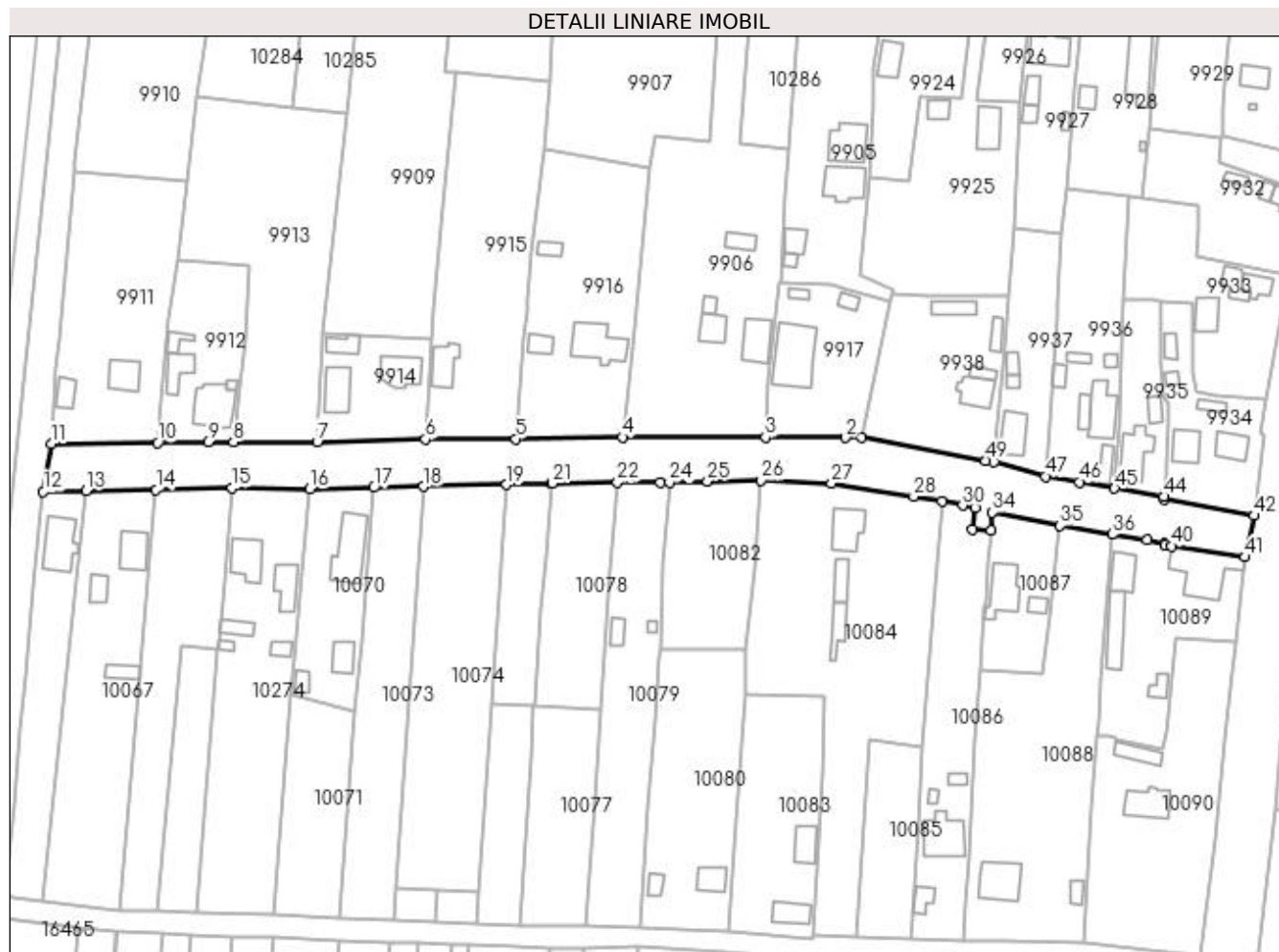
Inscrieri privind dezmembramintele dreptului de proprietate, drepturi reale de garanție și sarcini	Referințe
NU SUNT	

Anexa Nr. 1 La Partea I

Teren

Nr cadastral	Suprafața (mp)*	Observații / Referințe
	Din acte: 3.960 Masurata: 4.241	

* Suprafața este determinată în planul de proiecție Stereo 70.



Date referitoare la teren

Crt	Categorie folosință	Intra vilan	Suprafața (mp)	Tarla	Parcelă	Nr. topo	Observații / Referințe
1	drum	DA	4.241	-	DS 505	-	

Lungime Segmente

1) Valorile lungimilor segmentelor sunt obținute din proiecție în plan.

Punct început	X / Y	Punct sfârșit	X / Y	Lungime segment	Punct început	X / Y	Punct sfârșit	X / Y	Lungime segment	Punct început	X / Y	Punct sfârșit	X / Y	Lungime segment
1	427.463,978 295.227,249	2	427.459,613 295.227,27	4.365	2	427.459,613 295.227,27	3	427.437,643 295.227,377	21.97	3	427.437,643 295.227,377	4	427.398,397 295.227,435	39.24 6
4	427.398,397 295.227,435	5	427.369,102 295.226,948	29.29 9	5	427.369,102 295.226,948	6	427.344,229 295.226,824	24.87 3	6	427.344,229 295.226,824	7	427.314,538 295.226,118	29.69 9
7	427.314,538 295.226,118	8	427.291,586 295.226,05	22.95 2	8	427.291,586 295.226,05	9	427.284,569 295.226,071	7.017	9	427.284,569 295.226,071	10	427.270,748 295.225,865	13.82 3
10	427.270,748 295.225,865	11	427.241,487 295.225,573	29.26 2	11	427.241,487 295.225,573	12	427.239,291 295.212,49	13.26 6	12	427.239,291 295.212,49	13	427.250,968 295.212,654	11.67 8
13	427.250,968 295.212,654	14	427.270,288 295.212,926	19.32 2	14	427.270,288 295.212,926	15	427.291,159 295.213,458	20.87 8	15	427.291,159 295.213,458	16	427.312,537 295.213,12	21.38 1

Punct început	X / Y	Punct sfârșit	X / Y	Lungime segment	Punct început	X / Y	Punct sfârșit	X / Y	Lungime segment	Punct început	X / Y	Punct sfârșit	X / Y	Lungime segment
16	427.312,537 295.213,12	17	427.330,054 295.213,559	17.523	17	427.330,054 295.213,559	18	427.343,709 295.213,826	13.657	18	427.343,709 295.213,826	19	427.366,525 295.214,376	22.823
19	427.366,525 295.214,376	20	427.378,724 295.214,676	12.203	20	427.378,724 295.214,676	21	427.379,138 295.214,687	0.414	21	427.379,138 295.214,687	22	427.396,961 295.214,942	17.825
22	427.396,961 295.214,942	23	427.408,742 295.214,906	11.781	23	427.408,742 295.214,906	24	427.411,286 295.214,935	2.544	24	427.411,286 295.214,935	25	427.421,639 295.215,31	10.36
25	427.421,639 295.215,31	26	427.436,429 295.215,505	14.791	26	427.436,429 295.215,505	27	427.455,736 295.214,775	19.321	27	427.455,736 295.214,775	28	427.478,352 295.211,1	22.913
28	427.478,352 295.211,1	29	427.486,115 295.209,871	7.859	29	427.486,115 295.209,871	30	427.491,767 295.208,707	5.771	30	427.491,767 295.208,707	31	427.495,221 295.208,113	3.505
31	427.495,221 295.208,113	32	427.494,553 295.202,076	6.074	32	427.494,553 295.202,076	33	427.499,554 295.201,752	5.011	33	427.499,554 295.201,752	34	427.499,947 295.206,693	4.957
34	427.499,947 295.206,693	35	427.518,483 295.203,062	18.888	35	427.518,483 295.203,062	36	427.532,973 295.200,739	14.675	36	427.532,973 295.200,739	37	427.542,373 295.199,126	9.537
37	427.542,373 295.199,126	38	427.547,23 295.198,103	4.964	38	427.547,23 295.198,103	39	427.547,314 295.197,778	0.336	39	427.547,314 295.197,778	40	427.549,094 295.197,512	1.799
40	427.549,094 295.197,512	41	427.569,355 295.194,488	20.486	41	427.569,355 295.194,488	42	427.571,783 295.205,856	11.624	42	427.571,783 295.205,856	43	427.546,984 295.210,38	25.208
43	427.546,984 295.210,38	44	427.546,967 295.211,075	0.695	44	427.546,967 295.211,075	45	427.533,515 295.213,342	13.642	45	427.533,515 295.213,342	46	427.523,864 295.215,077	9.806
46	427.523,864 295.215,077	47	427.514,471 295.216,601	9.516	47	427.514,471 295.216,601	48	427.500,457 295.220,531	14.555	48	427.500,457 295.220,531	49	427.498,171 295.220,926	2.32
49	427.498,171 295.220,926	1	427.463,978 295.227,249	34.773										

** Lungimile segmentelor sunt determinate în planul de proiecție Stereo 70 și sunt rotunjite la 1 milimetru.

*** Distanța dintre puncte este formată din segmente cumulate ce sunt mai mici decât valoarea 1 milimetru.

**DATE DESPRE IMOBILUL NR. 10067**

Oficiul de Cadastru și Publicitate Imobiliară DOLJ
Biroul de Cadastru și Publicitate Imobiliară Craiova

A. Partea I. Descrierea imobilului

TEREN Necunoscut

Adresa: Loc. Zanoaga, Nr. 401, Jud. Dolj, T21, P672

Nr. Crt	Nr cadastral Nr. topografic	Suprafața* (mp)	Observații / Referințe
A1		Din acte: 2.400 Masurata: 2.327	Sector cadastral:20 Teren neimpregmuit;

Construcții

Crt	Nr cadastral Nr. topografic	Adresa	Observații / Referințe
A1.1		Loc. Zanoaga, Jud. Dolj	Nr. niveluri:1; S. construita la sol:74 mp; CONSTRUITA DIN CARAMIDA, ACOPERITA CU TIGLA
A1.2		Loc. Zanoaga, Jud. Dolj	Nr. niveluri:1; S. construita la sol:38 mp; ANEXA
A1.3		Loc. Zanoaga, Jud. Dolj	Nr. niveluri:1; S. construita la sol:33 mp; ANEXA

B. Partea II. Proprietari și acte

Inscrieri privitoare la dreptul de proprietate și alte drepturi reale		Referințe
/		
Act Administrativ nr. TDP 641-48675, din 12/01/1996 emis de COMISIA JUDETEANA DOLJ;		
B1	Intabulare, drept de PROPRIETATE, dobandit prin Reconstituire, cota actuala 1/1, cota initiala 1/1 1) ELIESCU IRINA, LIPSĂ CNP	A1
Act Normativ nr. LEGEA 7, din 13/03/1996 emis de GUVERNUL ROMANIEI;		
B2	Intabulare, drept de PROPRIETATE, dobandit prin Lege, cota actuala 1/1, cota initiala 1/1 1) ELIESCU IRINA, LIPSĂ CNP	A1.1, A1.2, A1.3

C. Partea III. SARCINI .

Inscrieri privind dezmembramintele dreptului de proprietate, drepturi reale de garanție și sarcini	Referințe
NU SUNT	

Anexa Nr. 1 La Partea I

Teren

Nr cadastral	Suprafața (mp)*	Observații / Referințe
	Din acte: 2.400 Masurata: 2.327	

* Suprafața este determinată în planul de proiecție Stereo 70.



Date referitoare la teren

Crt	Categorie folosință	Intra vilan	Suprafața (mp)	Tarla	Parcelă	Nr. topo	Observații / Referințe
1	curți constructii	DA	1.067	21	672	-	
2	arabil	DA	700	21	672	-	
3	arabil	NU	560	21	672	-	

Date referitoare la construcții

Crt	Număr	Destinație construcție	Supraf. (mp)	Situație juridică	Observații / Referințe
A1.1		construcții de locuințe	74	Cu acte	Nr. niveluri:1; S. construita la sol:74 mp; CONSTRUITA DIN CARAMIDA, ACOPERITA CU TIGLA
A1.2		construcții anexa	38	Cu acte	Nr. niveluri:1; S. construita la sol:38 mp; ANEXA
A1.3		construcții anexa	33	Cu acte	Nr. niveluri:1; S. construita la sol:33 mp; ANEXA

Lungime Segmente

1) Valorile lungimilor segmentelor sunt obținute din proiecție în plan.

Punct început	X / Y	Punct sfârșit	X / Y	Lungime segment (** (m)

Punct început	X / Y	Punct sfârșit	X / Y	Lungime segment (** (m)
1	427.239,066 295.100,087	2	427.260,066 295.097,47	21.163
2	427.260,066 295.097,47	3	427.264,578 295.145,478	48.22
3	427.264,578 295.145,478	4	427.270,288 295.212,926	67.689
4	427.270,288 295.212,926	5	427.250,968 295.212,654	19.322
5	427.250,968 295.212,654	1	427.239,066 295.100,087	113.195

** Lungimile segmentelor sunt determinate în planul de proiecție Stereo 70 și sunt rotunjite la 1 milimetru.

*** Distanța dintre puncte este formată din segmente cumulate ce sunt mai mici decât valoarea 1 milimetru.

**DATE DESPRE IMOBILUL NR. 10068**

Oficiul de Cadastru și Publicitate Imobiliară DOLJ
Biroul de Cadastru și Publicitate Imobiliară Craiova

A. Partea I. Descrierea imobilului

TEREN Necunoscut

Adresa: Loc. Zanoaga, Nr. 402, Jud. Dolj, T82, P65/2

Nr. Crt	Nr cadastral Nr. topografic	Suprafața* (mp)	Observații / Referințe
A1	32501	Din acte: 1.700 Masurata: 1.670	Sector cadastral:20 Teren neimprejmuit;

B. Partea II. Proprietari și acte

Inscrieri privitoare la dreptul de proprietate și alte drepturi reale		Referințe
91279 / 08/07/2016		
Act Notarial nr. CVC NR. 29, din 07/07/2016 emis de NP IONASCU NICOLAE;		
B1	Intabulare, drept de PROPRIETATE, dobandit prin Conventie, cota actuala 1/1, cota initiala 1/1 1) IORDACHE GHEORGHE-LAURENTIU 2) IORDACHE MARIANA MERI	A1

C. Partea III. SARCINI .

Inscrieri privind dezmembramintele dreptului de proprietate, drepturi reale de garanție și sarcini	Referințe
NU SUNT	

Anexa Nr. 1 La Partea I

Teren

Nr cadastral	Suprafața (mp)*	Observații / Referințe
32501	Din acte: 1.700 Masurata: 1.670	

* Suprafața este determinată în planul de proiecție Stereo 70.



Date referitoare la teren

Crt	Categorie folosință	Intra vilan	Suprafața (mp)	Tarla	Parcelă	Nr. topo	Observații / Referințe
1	arabil	DA	1.382	82	65/2	-	
2	arabil	NU	288	82	65/2	-	

Lungime Segmente

1) Valorile lungimilor segmentelor sunt obținute din proiecție în plan.

Punct început	X / Y	Punct sfârșit	X / Y	Lungime segment (** (m)
1	427.288,994 295.187,931	2	427.291,159 295.213,458	25.619
2	427.291,159 295.213,458	3	427.270,288 295.212,926	20.878
3	427.270,288 295.212,926	4	427.264,578 295.145,478	67.689
4	427.264,578 295.145,478	5	427.260,066 295.097,47	48.22

Punct început	X / Y	Punct sfârșit	X / Y	Lungime segment (** (m)
5	427.260,066 295.097,47	6	427.270,669 295.097,196	10.607
6	427.270,669 295.097,196	7	427.277,264 295.169,985	73.087
7	427.277,264 295.169,985	8	427.287,299 295.168,908	10.093
8	427.287,299 295.168,908	9	427.287,417 295.171,079	2.174
9	427.287,417 295.171,079	1	427.288,994 295.187,931	16.926

** Lungimile segmentelor sunt determinate în planul de proiecție Stereo 70 și sunt rotunjite la 1 milimetru.

*** Distanța dintre puncte este formată din segmente cumulate ce sunt mai mici decât valoarea 1 milimetru.

**DATE DESPRE IMOBILUL NR. 10069**

Oficiul de Cadastru și Publicitate Imobiliară DOLJ
Biroul de Cadastru și Publicitate Imobiliară Craiova

A. Partea I. Descrierea imobilului

TEREN Necunoscut

Adresa: Loc. Zanoaga, Jud. Dolj, T21, P504

Nr. Crt	Nr cadastral Nr. topografic	Suprafața* (mp)	Observații / Referințe
A1		Din acte: 800 Masurata: 761	Sector cadastral:20 Teren neimprejmuit;

B. Partea II. Proprietari și acte

Inscrieri privitoare la dreptul de proprietate și alte drepturi reale		Referințe
/		
Act Administrativ nr. TDP 186-48411, din 03/02/1995 emis de CONSILIUL JUDETEAN DOLJ;		
B1	Intabulare, drept de PROPRIETATE, dobandit prin Reconstituire, cota actuala 1/1, cota initiala 1/1 1) CĂLUIANU PAUL, LIPSĂ CNP 2) CALUIANU VASILE	A1

C. Partea III. SARCINI .

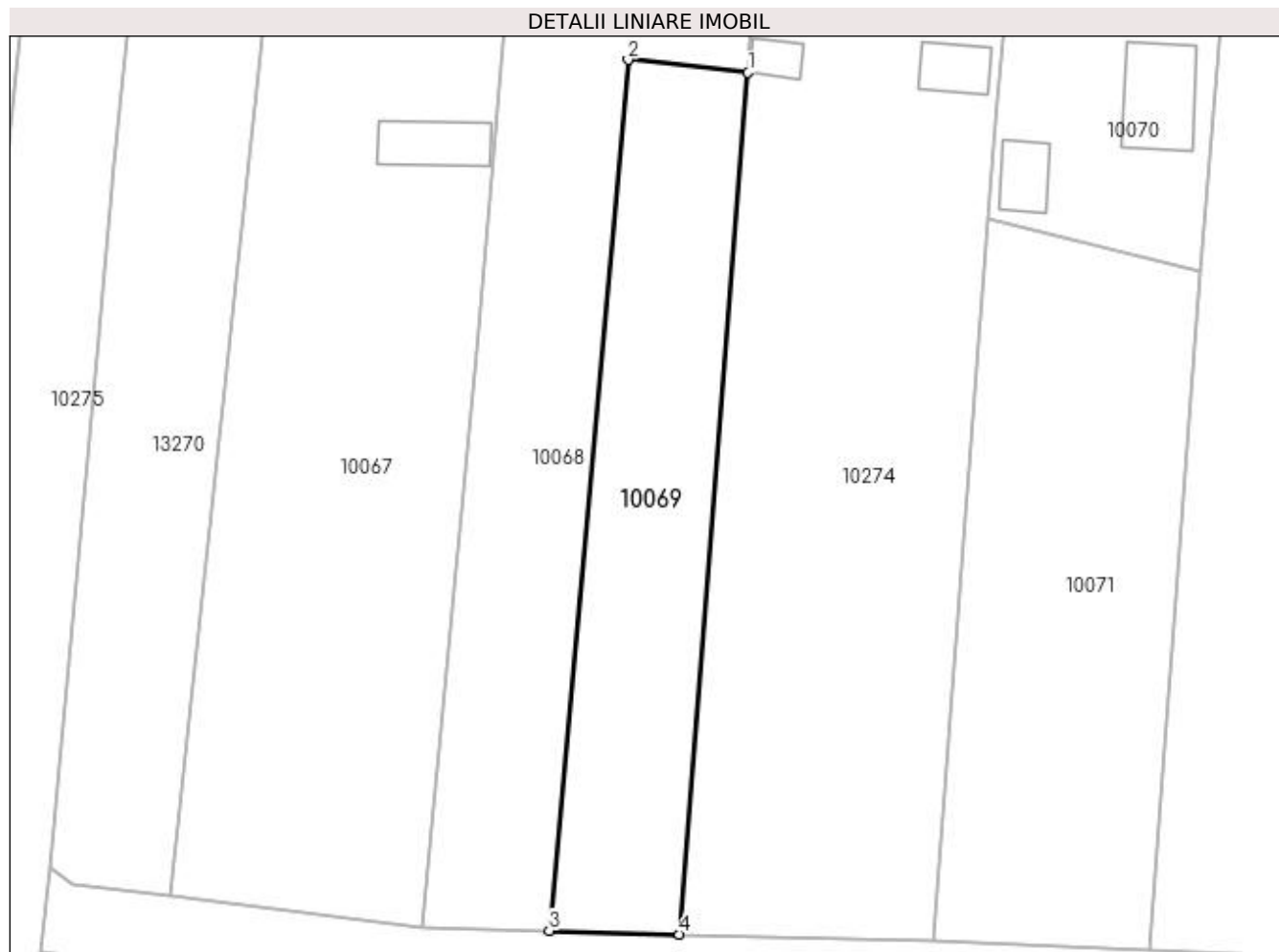
Inscrieri privind dezmembramintele dreptului de proprietate, drepturi reale de garanție și sarcini	Referințe
NU SUNT	

Anexa Nr. 1 La Partea I

Teren

Nr cadastral	Suprafața (mp)*	Observații / Referințe
	Din acte: 800 Masurata: 761	

* Suprafața este determinată în planul de proiecție Stereo 70.



Date referitoare la teren

Crt	Categorie folosință	Intravilan	Suprafața (mp)	Tarla	Parcelă	Nr. topo	Observații / Referințe
1	arabil	DA	471	21	504	-	
2	arabil	NU	290	21	504	-	

Lungime Segmente

1) Valorile lungimilor segmentelor sunt obținute din proiecție în plan.

Punct început	X / Y	Punct sfârșit	X / Y	Lungime segment (** (m)
1	427.287,299 295.168,908	2	427.277,264 295.169,985	10.093
2	427.277,264 295.169,985	3	427.270,669 295.097,196	73.087
3	427.270,669 295.097,196	4	427.281,547 295.096,9	10.882
4	427.281,547 295.096,9	1	427.287,299 295.168,908	72.237

**** Lungimile segmentelor sunt determinate în planul de proiecție Stereo 70 și sunt rotunjite la 1 milimetru.**

***** Distanța dintre puncte este formată din segmente cumulate ce sunt mai mici decât valoarea 1 milimetru.**

**DATE DESPRE IMOBILUL NR. 10070**

Oficiul de Cadastru și Publicitate Imobiliară DOLJ
Biroul de Cadastru și Publicitate Imobiliară Craiova

A. Partea I. Descrierea imobilului

TEREN Intravilan

Adresa: Loc. Zanoaga, Nr. 404, Jud. Dolj, T21, P507 507/1

Nr. Crt	Nr cadastral Nr. topografic	Suprafața* (mp)	Observații / Referințe
A1		Din acte: 1.000 Masurata: 1.053	Sector cadastral:20 Teren imprejmuit;

Construcții

Crt	Nr cadastral Nr. topografic	Adresa	Observații / Referințe
A1.1		Loc. Zanoaga, Jud. Dolj	Nr. niveluri:1; S. construita la sol:136 mp; CONSTRUITA DIN CARAMIDA, ACOPERITA CU TABLA
A1.2		Loc. Zanoaga, Jud. Dolj	Nr. niveluri:1; S. construita la sol:53 mp; ANEXA
A1.3		Loc. Zanoaga, Jud. Dolj	Nr. niveluri:1; S. construita la sol:23 mp; ANEXA

B. Partea II. Proprietari și acte

Inscrieri privitoare la dreptul de proprietate și alte drepturi reale		Referințe
/		
Act Administrativ nr. TDP 80-59353, din 05/01/1994 emis de CONSILIUL JUDETEAN DOLJ;		
B1	Intabulare, drept de PROPRIETATE, dobandit prin Constituire, cota actuala 1/1, cota initiala 1/1 1) ZUPEA ION, LIPSĂ CNP	A1
Act Normativ nr. LEGEA 7, din 13/03/1996 emis de GUVERNUL ROMANIEI;		
B2	Intabulare, drept de PROPRIETATE, dobandit prin Lege, cota actuala 1/1, cota initiala 1/1 1) ZUPEA ION, LIPSĂ CNP	A1.1, A1.2, A1.3

C. Partea III. SARCINI .

Inscrieri privind dezmembramintele dreptului de proprietate, drepturi reale de garanție și sarcini	Referințe
NU SUNT	

Anexa Nr. 1 La Partea I

Teren

Nr cadastral	Suprafața (mp)*	Observații / Referințe
	Din acte: 1.000 Masurata: 1.053	

* Suprafața este determinată în planul de proiecție Stereo 70.



Date referitoare la teren

Crt	Categorie folosință	Intra vilan	Suprafața (mp)	Tarla	Parcelă	Nr. topo	Observații / Referințe
1	curți constructii	DA	1.053	21	507 507/1	-	

Date referitoare la construcții

Crt	Număr	Destinație construcție	Supraf. (mp)	Situație juridică	Observații / Referințe
A1.1		construcții de locuințe	136	Cu acte	Nr. niveluri:1; S. construită la sol:136 mp; CONSTRUITA DIN CARAMIDA, ACOPERITA CU TABLA
A1.2		construcții anexa	53	Cu acte	Nr. niveluri:1; S. construită la sol:53 mp; ANEXA
A1.3		construcții anexa	23	Cu acte	Nr. niveluri:1; S. construită la sol:23 mp; ANEXA

Lungime Segmente

1) Valorile lungimilor segmentelor sunt obținute din proiecție în plan.

Punct început	X / Y	Punct sfârșit	X / Y	Lungime segment (** (m)
1	427.326,584 295.171,222	2	427.330,054 295.213,559	42.479

Punct început	X / Y	Punct sfârșit	X / Y	Lungime segment (** (m)
2	427.330,054 295.213,559	3	427.312,537 295.213,12	17.523
3	427.312,537 295.213,12	4	427.310,851 295.196,05	17.153
4	427.310,851 295.196,05	5	427.308,053 295.166,525	29.657
5	427.308,053 295.166,525	6	427.307,369 295.156,629	9.92
6	427.307,369 295.156,629	7	427.325,022 295.152,302	18.175
7	427.325,022 295.152,302	1	427.326,584 295.171,222	18.984

** Lungimile segmentelor sunt determinate în planul de proiecție Stereo 70 și sunt rotunjite la 1 milimetru.

*** Distanța dintre puncte este formată din segmente cumulate ce sunt mai mici decât valoarea 1 milimetru.

**DATE DESPRE IMOBILUL NR. 10071**

Oficiul de Cadastru și Publicitate Imobiliară DOLJ
Biroul de Cadastru și Publicitate Imobiliară Craiova

A. Partea I. Descrierea imobilului

TEREN Necunoscut

Nr. CF vechi:468
Nr. cadastral vechi:536

Adresa: Loc. Zanoaga, Jud. Dolj, T82, P63/1

Nr. Crt	Nr cadastral Nr. topografic	Suprafata* (mp)	Observatii / Referinte
A1	34053	Din acte: 1.170 Masurata: 1.055	Sector cadastral:20 Teren neimprejmuit;

B. Partea II. Proprietari și acte

Inscrieri privitoare la dreptul de proprietate și alte drepturi reale		Referințe
41489 / 05/06/2008		
Act Notarial nr. CVC NR.1080, din 29/05/2008 emis de NP MARINESCU M.D;		
B1	Intabulare, drept de PROPRIETATE, dobandit prin Conventie, cota actuala 1/1, cota initiala 1/1 1) DUMITRU JANINA COSTINA, LIPSĂ CNP 2) DUMITRU ADRIAN, LIPSĂ CNP	A1

C. Partea III. SARCINI .

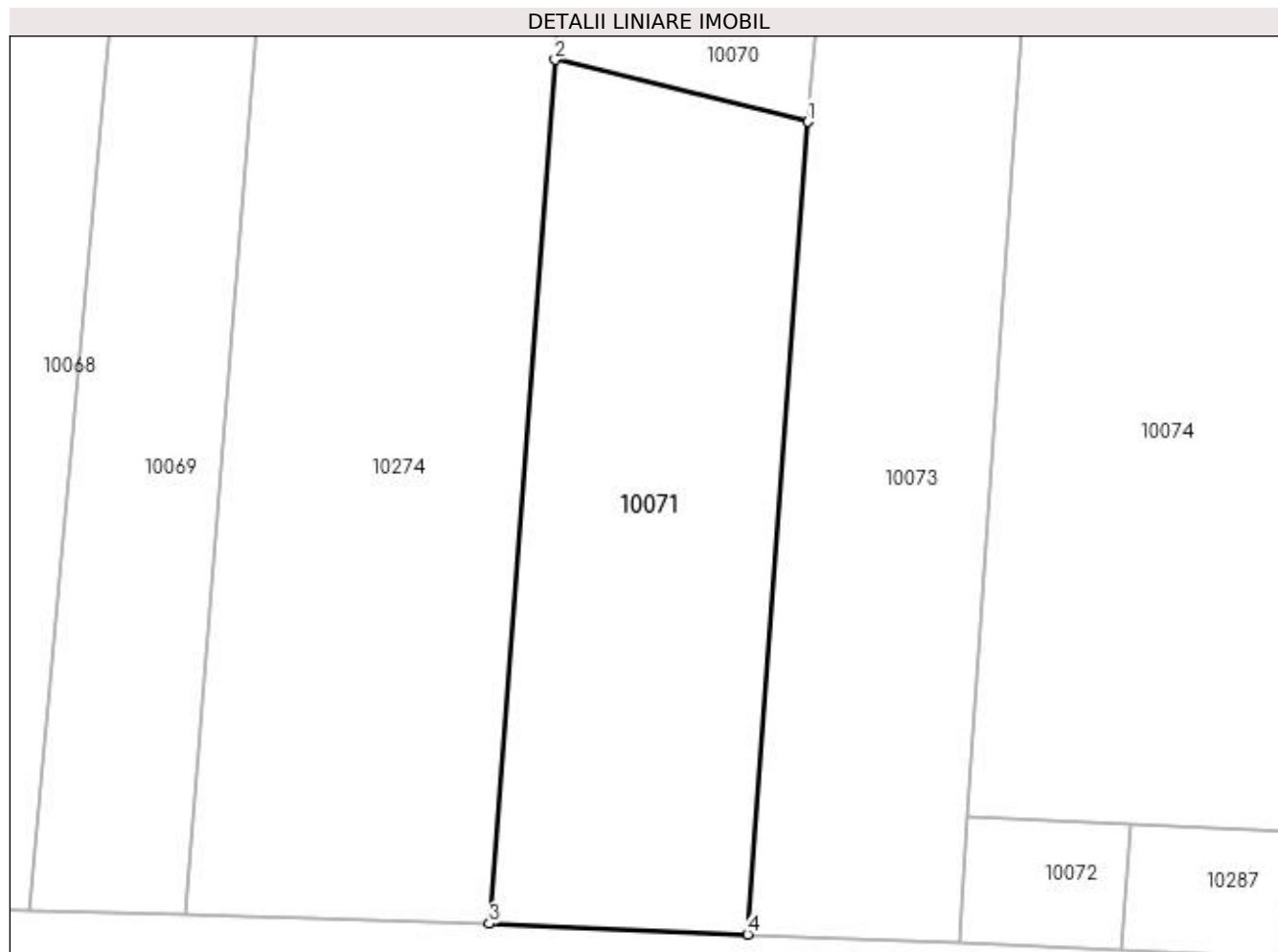
Inscrieri privind dezmembramintele dreptului de proprietate, drepturi reale de garanție și sarcini	Referințe
NU SUNT	

Anexa Nr. 1 La Partea I

Teren

Nr cadastral	Suprafaţa (mp)*	Observaţii / Referinţe
34053	Din acte: 1.170 Masurata: 1.055	

* Suprafaţa este determinată în planul de proiecţie Stereo 70.



Date referitoare la teren

Crt	Categorie folosinţă	Intravilan	Suprafaţa (mp)	Tarla	Parcelă	Nr. topo	Observaţii / Referinţe
1	arabil	DA	581	82	63/1	-	
2	arabil	NU	474	82	63/1	-	

Lungime Segmente

1) Valorile lungimilor segmentelor sunt obţinute din proiecţie în plan.

Punct început	X / Y	Punct sfârşit	X / Y	Lungime segment (** (m)
1	427.325,022 295.152,302	2	427.307,369 295.156,629	18.175
2	427.307,369 295.156,629	3	427.302,769 295.096,322	60.483
3	427.302,769 295.096,322	4	427.320,795 295.095,567	18.042
4	427.320,795 295.095,567	1	427.325,022 295.152,302	56.892

**** Lungimile segmentelor sunt determinate în planul de proiecție Stereo 70 și sunt rotunjite la 1 milimetru.**

***** Distanța dintre puncte este formată din segmente cumulate ce sunt mai mici decât valoarea 1 milimetru.**

**DATE DESPRE IMOBILUL NR. 10072**

Oficiul de Cadastru și Publicitate Imobiliară DOLJ
Biroul de Cadastru și Publicitate Imobiliară Craiova

A. Partea I. Descrierea imobilului

TEREN Extravilan

Adresa: Jud. Dolj, T21, P681

Nr. Crt	Nr cadastral Nr. topografic	Suprafața* (mp)	Observații / Referințe
A1		100	Sector cadastral:20 Teren neimprejmuit;

B. Partea II. Proprietari și acte

Inscrieri privitoare la dreptul de proprietate și alte drepturi reale	Referințe
/	
Act Administrativ nr. TDP 507-58836, din 17/10/1995 emis de COMISIA JUDETEANA DOLJ;	
B1	A1
Intabulare, drept de PROPRIETATE, dobândit prin Reconstituire, cota actuala 1/1, cota initiala 1/1 1) MARINESCU MARIN, LIPSĂ CNP	

C. Partea III. SARCINI .

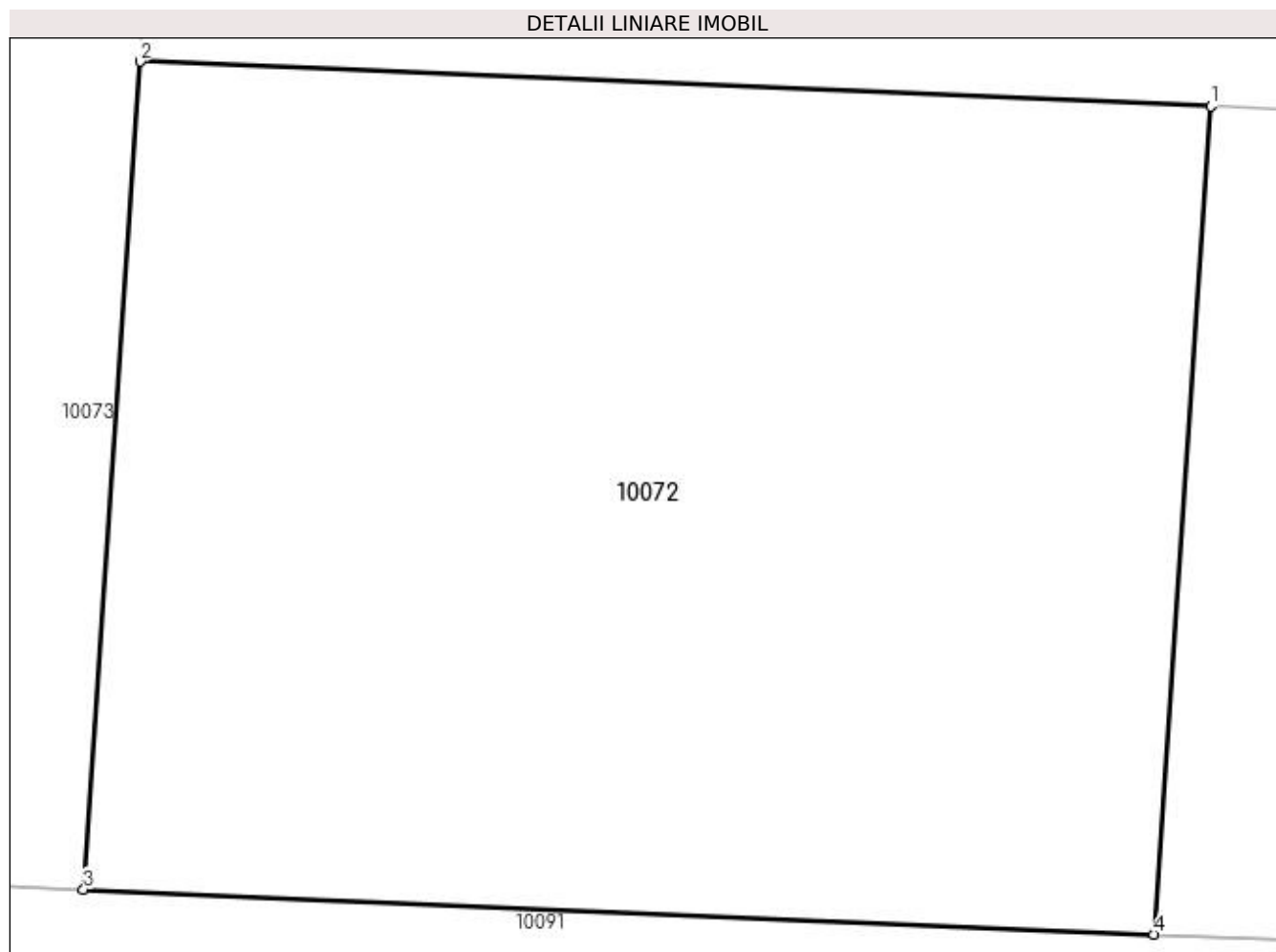
Inscrieri privind dezmembramintele dreptului de proprietate, drepturi reale de garanție și sarcini	Referințe
NU SUNT	

Anexa Nr. 1 La Partea I

Teren

Nr cadastral	Suprafața (mp)*	Observații / Referințe
	100	

* Suprafața este determinată în planul de proiecție Stereo 70.



Date referitoare la teren

Crt	Categorie folosință	Intravilan	Suprafața (mp)	Tarla	Parcelă	Nr. topo	Observații / Referințe
1	arabil	NU	100	21	681	-	

Lungime Segmente

1) Valorile lungimilor segmentelor sunt obținute din proiecție în plan.

Punct început	X / Y	Punct sfârșit	X / Y	Lungime segment (** (m)
1	427.347,561 295.103,253	2	427.336,204 295.103,728	11.367
2	427.336,204 295.103,728	3	427.335,606 295.094,948	8.8
3	427.335,606 295.094,948	4	427.346,963 295.094,473	11.367
4	427.346,963 295.094,473	1	427.347,561 295.103,253	8.8

**** Lungimile segmentelor sunt determinate în planul de proiecție Stereo 70 și sunt rotunjite la 1 milimetru.**

***** Distanța dintre puncte este formată din segmente cumulate ce sunt mai mici decât valoarea 1 milimetru.**

**DATE DESPRE IMOBILUL NR. 10073**

Oficiul de Cadastru și Publicitate Imobiliară DOLJ
Biroul de Cadastru și Publicitate Imobiliară Craiova

A. Partea I. Descrierea imobilului

TEREN Necunoscut

Nr. CF vechi:474
Nr. cadastral vechi:547

Adresa: Loc. Zanoaga, Jud. Dolj, T82, P52/1

Nr. Crt	Nr cadastral Nr. topografic	Suprafața* (mp)	Observații / Referințe
A1	34061	1.700	Sector cadastral:20 Teren neimprejmuit;

B. Partea II. Proprietari și acte

Inscrieri privitoare la dreptul de proprietate și alte drepturi reale		Referințe
41483 / 05/06/2008		
Act Notarial nr. CVC 1081, din 01/01/2008 emis de NP MARINESCU M.D;		
B1	Intabulare, drept de PROPRIETATE, dobandit prin Conventie, cota actuala 1/1, cota initiala 1/1 1) DUMITRU JANINA-COSTINA, LIPSĂ CNP 2) DUMITRU ADRIAN, LIPSĂ CNP	A1

C. Partea III. SARCINI .

Inscrieri privind dezmembramintele dreptului de proprietate, drepturi reale de garanție și sarcini	Referințe
NU SUNT	

Anexa Nr. 1 La Partea I

Teren

Nr cadastral	Suprafața (mp)*	Observații / Referințe
34061	1.700	

* Suprafața este determinată în planul de proiecție Stereo 70.



Date referitoare la teren

Crt	Categorie folosință	Intra vilan	Suprafața (mp)	Tarla	Parcelă	Nr. topo	Observații / Referințe
1	arabil	DA	1.326	82	52/1	-	
2	arabil	NU	374	82	52/1	-	

Lungime Segmente

1) Valorile lungimilor segmentelor sunt obținute din proiecție în plan.

Punct început	X / Y	Punct sfârșit	X / Y	Lungime segment (** (m)
1	427.343,709 295.213,826	2	427.330,054 295.213,559	13.657
2	427.330,054 295.213,559	3	427.326,584 295.171,222	42.479
3	427.326,584 295.171,222	4	427.325,022 295.152,302	18.984
4	427.325,022 295.152,302	5	427.320,795 295.095,567	56.892

Punct început	X / Y	Punct sfârşit	X / Y	Lungime segment (** (m)
5	427.320,795 295.095,567	6	427.335,606 295.094,948	14.824
6	427.335,606 295.094,948	7	427.336,204 295.103,728	8.8
7	427.336,204 295.103,728	1	427.343,709 295.213,826	110.353

** Lungimile segmentelor sunt determinate în planul de proiecție Stereo 70 și sunt rotunjite la 1 milimetru.

*** Distanța dintre puncte este formată din segmente cumulate ce sunt mai mici decât valoarea 1 milimetru.

**DATE DESPRE IMOBILUL NR. 10074**

Oficiul de Cadastru și Publicitate Imobiliară DOLJ
Biroul de Cadastru și Publicitate Imobiliară Craiova

A. Partea I. Descrierea imobilului

TEREN Necunoscut

Adresa: Loc. Zanoaga, Jud. Dolj, T82, P62

Nr. Crt	Nr cadastral Nr. topografic	Suprafața* (mp)	Observații / Referințe
A1	35271	Din acte: 2.500 Masurata: 2.525	Sector cadastral:20 Teren neimprejmut;

B. Partea II. Proprietari și acte

Inscrieri privitoare la dreptul de proprietate și alte drepturi reale		Referințe
155036 / 22/06/2021		
Act Notarial nr. CVC AUT 555, din 17/08/2004 emis de NP MARINESCU MARIA DANIELA;		
B1	Intabulare, drept de PROPRIETATE, dobandit prin Conventie, cota actuala 2500/2525, cota initiala 2500/2525 1) VOINIC MARINELA 2) VOINIC ȘTEFAN	A1
/		
Act Normativ nr. LEGEA 7, din 13/03/1996 emis de GUVERNUL ROMANIEI;		
B2	Inscrierea posesiei, drept de PROPRIETATE, dobandit prin Constituire, cota actuala 25/2525, cota initiala 25/2525 1) VOINIC ȘTEFAN 2) VOINIC MARINELA	A1

C. Partea III. SARCINI .

Inscrieri privind dezmembramintele dreptului de proprietate, drepturi reale de garanție și sarcini	Referințe
NU SUNT	

Anexa Nr. 1 La Partea I

Teren

Nr cadastral	Suprafața (mp)*	Observații / Referințe
35271	Din acte: 2.500 Masurata: 2.525	

* Suprafața este determinată în planul de proiecție Stereo 70.



Date referitoare la teren

Crt	Categorie folosință	Intra vilan	Suprafața (mp)	Tarla	Parcelă	Nr. topo	Observații / Referințe
1	arabil	DA	2.134	82	62	-	
2	arabil	NU	391	82	62	-	

Lungime Segmente

1) Valorile lungimilor segmentelor sunt obținute din proiecție în plan.

Punct început	X / Y	Punct sfârșit	X / Y	Lungime segment (** (m)
1	427.358,918 295.102,778	2	427.362,422 295.154,188	51.529
2	427.362,422 295.154,188	3	427.366,525 295.214,376	60.328
3	427.366,525 295.214,376	4	427.343,709 295.213,826	22.823
4	427.343,709 295.213,826	5	427.336,204 295.103,728	110.353

Punct început	X / Y	Punct sfârșit	X / Y	Lungime segment (** (m)
5	427.336,204 295.103,728	6	427.347,561 295.103,253	11.367
6	427.347,561 295.103,253	1	427.358,918 295.102,778	11.367

** Lungimile segmentelor sunt determinate în planul de proiecție Stereo 70 și sunt rotunjite la 1 milimetru.

*** Distanța dintre puncte este formată din segmente cumulate ce sunt mai mici decât valoarea 1 milimetru.

**DATE DESPRE IMOBILUL NR. 10075**

Oficiul de Cadastru și Publicitate Imobiliară DOLJ
Biroul de Cadastru și Publicitate Imobiliară Craiova

A. Partea I. Descrierea imobilului

TEREN Intravilan

Adresa: Loc. Zanoaga, Nr. 408/1, Jud. Dolj, T82, P64/1

Nr. Crt	Nr cadastral Nr. topografic	Suprafața* (mp)	Observații / Referințe
A1	31800	Din acte: 1.338 Masurata: 719	Sector cadastral:20 Teren neimprejmit;

B. Partea II. Proprietari și acte

Inscrieri privitoare la dreptul de proprietate și alte drepturi reale		Referințe
37641 / 16/03/2016		
Act Notarial nr. CONTRACT DE VANZARE AUT. NR. 348, din 16/03/2016 emis de NP VLADOIANU TEODORA;		
B1	Intabulare, drept de PROPRIETATE, dobandit prin Conventie, cota actuala 1/1, cota initiala 1/1 1) PAPUC DUMITRU 2) PAPUC MARIANA	A1

C. Partea III. SARCINI .

Inscrieri privind dezmembramintele dreptului de proprietate, drepturi reale de garanție și sarcini	Referințe
NU SUNT	

Anexa Nr. 1 La Partea I

Teren

Nr cadastral	Suprafața (mp)*	Observații / Referințe
31800	Din acte: 1.338 Masurata: 719	

* Suprafața este determinată în planul de proiecție Stereo 70.



Date referitoare la teren

Crt	Categorie folosință	Intra vilan	Suprafața (mp)	Tarla	Parcelă	Nr. topo	Observații / Referințe
1	arabil	DA	719	82	64/1	-	

Lungime Segmente

1) Valorile lungimilor segmentelor sunt obținute din proiecție în plan.

Punct început	X / Y	Punct sfârșit	X / Y	Lungime segment (** (m)
1	427.374,053 295.153,701	2	427.374,088 295.154,237	0.538
2	427.374,088 295.154,237	3	427.375,825 295.179,733	25.555
3	427.375,825 295.179,733	4	427.377,287 295.194,687	15.025
4	427.377,287 295.194,687	5	427.378,724 295.214,676	20.041
5	427.378,724 295.214,676	6	427.366,525 295.214,376	12.203

Punct început	X / Y	Punct sfârșit	X / Y	Lungime segment (** (m)
6	427.366,525 295.214,376	7	427.362,422 295.154,188	60.328
7	427.362,422 295.154,188	1	427.374,053 295.153,701	11.641

** Lungimile segmentelor sunt determinate în planul de proiecție Stereo 70 și sunt rotunjite la 1 milimetru.

*** Distanța dintre puncte este formată din segmente cumulate ce sunt mai mici decât valoarea 1 milimetru.

**DATE DESPRE IMOBILUL NR. 10076**

Oficiul de Cadastru și Publicitate Imobiliară DOLJ
Biroul de Cadastru și Publicitate Imobiliară Craiova

A. Partea I. Descrierea imobilului

TEREN Necunoscut

Adresa: Loc. Zanoaga, Jud. Dolj, T82, P64/1

Nr. Crt	Nr cadastral Nr. topografic	Suprafața* (mp)	Observații / Referințe
A1	32368	Din acte: 1.338 Masurata: 703	Sector cadastral:20 Teren neimprejmit;

B. Partea II. Proprietari și acte

Inscrieri privitoare la dreptul de proprietate și alte drepturi reale		Referințe
69970 / 24/05/2016		
Act Notarial nr. CONTRACT DE VANZARE NR. 636, din 23/05/2016 emis de NP VLADOIANU TEODORA;		
B1	Intabulare, drept de PROPRIETATE, dobandit prin Conventie, cota actuala 1/1, cota initiala 1/1 1) PAPUC MARIANA 2) PAPUC DUMITRU	A1

C. Partea III. SARCINI .

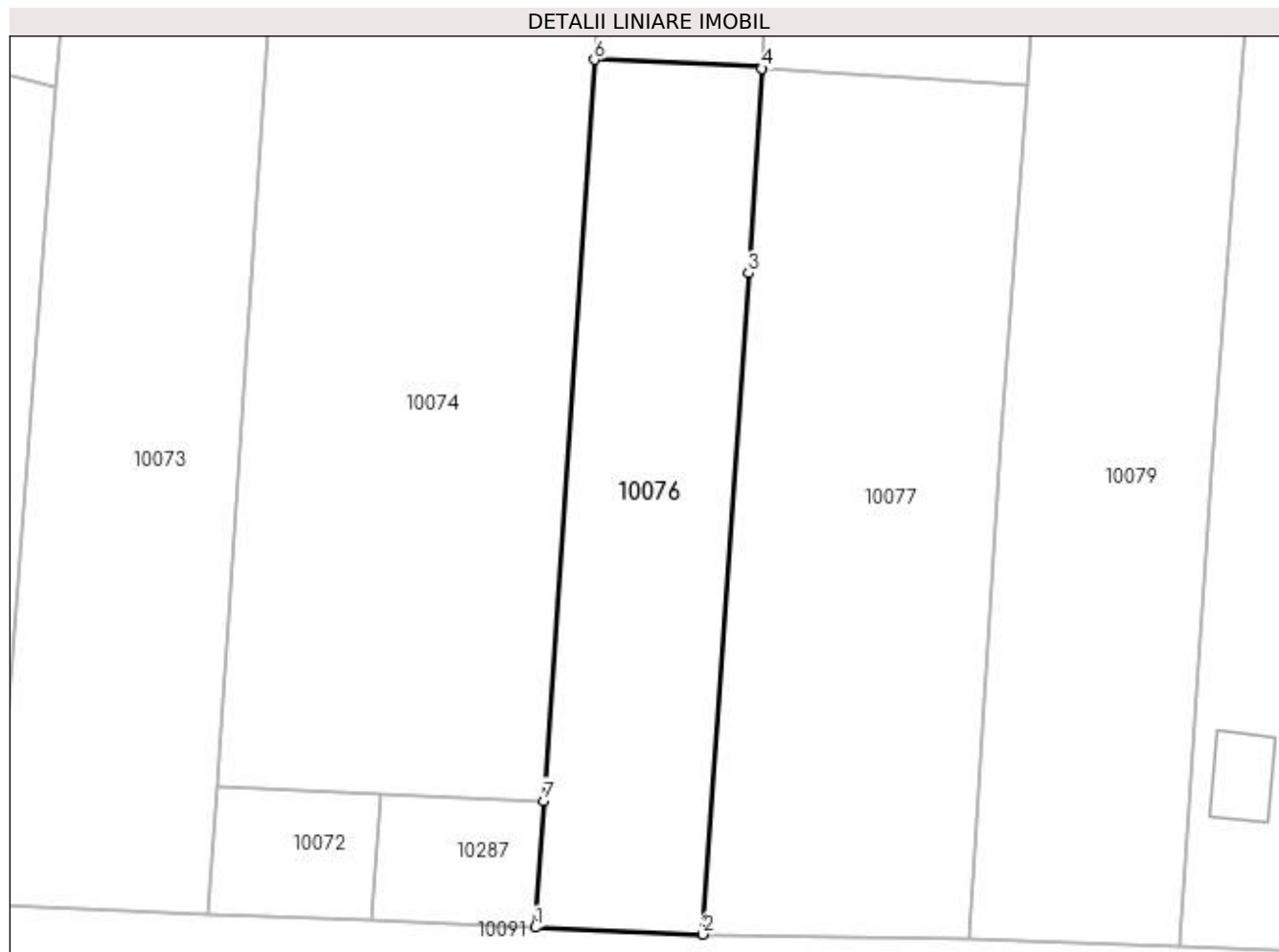
Inscrieri privind dezmembramintele dreptului de proprietate, drepturi reale de garanție și sarcini	Referințe
NU SUNT	

Anexa Nr. 1 La Partea I

Teren

Nr cadastral	Suprafața (mp)*	Observații / Referințe
32368	Din acte: 1.338 Masurata: 703	

* Suprafața este determinată în planul de proiecție Stereo 70.



Date referitoare la teren

Crt	Categorie folosință	Intra vilan	Suprafața (mp)	Tarla	Parcelă	Nr. topo	Observații / Referințe
1	arabil	DA	402	82	64/1	-	
2	arabil	NU	301	82	64/1	-	

Lungime Segmente

1) Valorile lungimilor segmentelor sunt obținute din proiecție în plan.

Punct început	X / Y	Punct sfârșit	X / Y	Lungime segment (** (m)
1	427.358,32 295.093,997	2	427.369,951 295.093,511	11.641
2	427.369,951 295.093,511	3	427.373,109 295.139,39	45.988
3	427.373,109 295.139,39	4	427.374,045 295.153,575	14.216
4	427.374,045 295.153,575	5	427.374,053 295.153,701	0.126

Punct început	X / Y	Punct sfârşit	X / Y	Lungime segment (** (m)
5	427.374,053 295.153,701	6	427.362,422 295.154,188	11.641
6	427.362,422 295.154,188	7	427.358,918 295.102,778	51.529
7	427.358,918 295.102,778	1	427.358,32 295.093,997	8.8

** Lungimile segmentelor sunt determinate în planul de proiecție Stereo 70 și sunt rotunjite la 1 milimetru.

*** Distanța dintre puncte este formată din segmente cumulate ce sunt mai mici decât valoarea 1 milimetru.

**DATE DESPRE IMOBILUL NR. 10077**

Oficiul de Cadastru și Publicitate Imobiliară DOLJ
Biroul de Cadastru și Publicitate Imobiliară Craiova

A. Partea I. Descrierea imobilului

TEREN Necunoscut

Adresa: Loc. Zanoaga, Jud. Dolj, T82, P65/1

Nr. Crt	Nr cadastral Nr. topografic	Suprafața* (mp)	Observații / Referințe
A1		1.100	Sector cadastral:20 Teren neimprejmuit;

B. Partea II. Proprietari și acte

Inscrieri privitoare la dreptul de proprietate și alte drepturi reale	Referințe
/	
Act Administrativ nr. TDP 13719, din 22/07/2009 emis de CONSILIUL JUDETEAN DOLJ;	
B1	A1
Intabulare, drept de PROPRIETATE, dobandit prin Reconstituire, cota actuala 1/1, cota inițiala 1/1 1) BĂLOI JANE, LIPSĂ CNP	

C. Partea III. SARCINI .

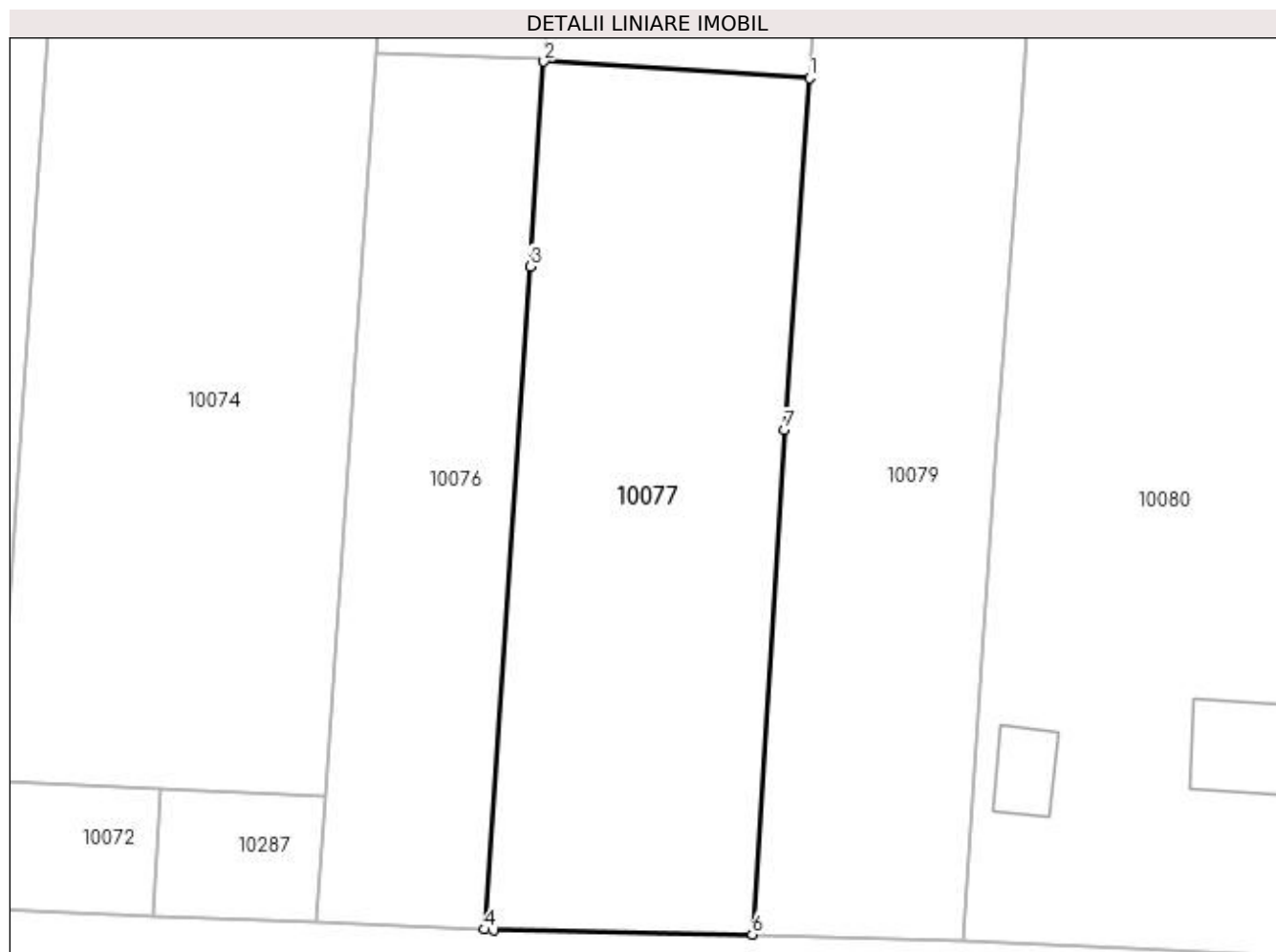
Inscrieri privind dezmembramintele dreptului de proprietate, drepturi reale de garanție și sarcini	Referințe
NU SUNT	

Anexa Nr. 1 La Partea I

Teren

Nr cadastral	Suprafața (mp)*	Observații / Referințe
	1.100	

* Suprafața este determinată în planul de proiecție Stereo 70.



Date referitoare la teren

Crt	Categorie folosință	Intravilan	Suprafața (mp)	Tarla	Parcelă	Nr. topo	Observații / Referințe
1	arabil	DA	620	82	65/1	-	
2	arabil	NU	480	82	65/1	-	

Lungime Segmente

1) Valorile lungimilor segmentelor sunt obținute din proiecție în plan.

Punct început	X / Y	Punct sfârșit	X / Y	Lungime segment (** (m)
1	427.392,432 295.152,436	2	427.374,045 295.153,575	18.422
2	427.374,045 295.153,575	3	427.373,109 295.139,39	14.216
3	427.373,109 295.139,39	4	427.369,951 295.093,511	45.988
4	427.369,951 295.093,511	5	427.370,558 295.093,485	0.607

Punct început	X / Y	Punct sfârșit	X / Y	Lungime segment (** (m)
5	427.370,558 295.093,485	6	427.388,47 295.093,172	17.915
6	427.388,47 295.093,172	7	427.390,7 295.128,075	34.974
7	427.390,7 295.128,075	1	427.392,432 295.152,436	24.422

** Lungimile segmentelor sunt determinate în planul de proiecție Stereo 70 și sunt rotunjite la 1 milimetru.

*** Distanța dintre puncte este formată din segmente cumulate ce sunt mai mici decât valoarea 1 milimetru.



DATE DESPRE IMOBILUL NR. 10078

Oficiul de Cadastru și Publicitate Imobiliară DOLJ
Biroul de Cadastru și Publicitate Imobiliară Craiova

A. Partea I. Descrierea imobilului

TEREN Intravilan

Adresa: Loc. Zanoaga, Nr. 408, Jud. Dolj, T21, P508,508/1

Nr. Crt	Nr cadastral Nr. topografic	Suprafața* (mp)	Observații / Referințe
A1	31720	Din acte: 1.100 Masurata: 1.128	Sector cadastral:20 Teren neimpregmuit;

Construcții

Crt	Nr cadastral Nr. topografic	Adresa	Observații / Referințe
A1.1		Loc. Zanoaga, Nr. 408, Jud. Dolj	Nr. niveluri:1; S. construita la sol:64 mp; Locuinta edificata in 1966, construita din caramida, acoperita cu tabla.- compusa din 4camere si antreu- nu are lift si nu detine certicat de performanta energetica- Scd=63mp
A1.2		Loc. Zanoaga, Nr. 408, Jud. Dolj	Nr. niveluri:1; S. construita la sol:70 mp; Locuinta edificata in 1970, construita din caramida, acoperita cu tigla- compusa din 2camere, hol, baie si pivnita- nu are lift si nu detine certicat de performanta energetica- Scd=100mp
A1.3		Loc. Zanoaga, Nr. 408, Jud. Dolj	Nr. niveluri:1; S. construita la sol:38 mp; ANEXA

B. Partea II. Proprietari și acte

Inscrieri privitoare la dreptul de proprietate și alte drepturi reale		Referințe
/		
Act Normativ nr. LEGEA 7, din 13/03/1996 emis de GUVERNUL ROMANIEI;		
B1	Intabulare, drept de PROPRIETATE, dobandit prin Lege, cota actuala 1/1, cota initiala 1/1 1) VOINIC ȘTEFAN 2) VOINIC MARINELA	A1.3
148795 / 14/11/2016		
Act Notarial nr. CONTRACT DE INTRETINERE AUT. 3285, din 09/11/2016 emis de NP ȘTEFANESCU FLORIANA;		
B2	Intabulare, drept de PROPRIETATE, dobandit prin Conventie, cota actuala 1/1, cota initiala 1/1 1) VOINIC MARINELA 2) VOINIC ȘTEFAN	A1
B3	Intabulare, drept de PROPRIETATE, dobandit prin Conventie, cota actuala 1/1, cota initiala 1/1 1) VOINIC ȘTEFAN 2) VOINIC MARINELA	A1.1, A1.2

C. Partea III. SARCINI

Inscrieri privind dezmembramintele dreptului de proprietate, drepturi reale de garanție și sarcini		Referințe
148795 / 14/11/2016		
Act Notarial nr. CONTRACT DE INTRETINERE AUT. 3285, din 09/11/2016 emis de NP ȘTEFANESCU FLORIANA;		
C1	Intabulare, drept de UZUFRACT VIAGER, cota actuala 1/1, cota initiala 1/1 1) BALOI JANE 2) BĂLOI MARIANA	A1, A1.1, A1.2
C2	Intabulare, drept de IPOTECA LEGALA, Valoare:0 , CE ARE CA OBIECT PLATA RENTEI ÎN BANI CORESPUNZĂTOARE ÎNTREȚINERII NEEEXECUTATE 1) BĂLOI MARIANA 2) BALOI JANE	A1, A1.1, A1.2

Anexa Nr. 1 La Partea I

Teren

Nr cadastral	Suprafața (mp)*	Observații / Referințe
31720	Din acte: 1.100 Masurata: 1.128	

* Suprafața este determinată în planul de proiecție Stereo 70.



Date referitoare la teren

Crt	Categorie folosință	Intra vilan	Suprafața (mp)	Tarla	Parcelă	Nr. topo	Observații / Referințe
1	curți constructii	DA	760	21	508	-	
2	arabil	DA	368	21	508/1	-	

Date referitoare la construcții

Crt	Număr	Destinație construcție	Supraf. (mp)	Situație juridică	Observații / Referințe
A1.1		construcții de locuințe	64	Cu acte	Nr. niveluri:1; S. construita la sol:64 mp; Locuinta edificata in 1966, construita din caramida, acoperita cu tabla.- compusa din 4camere si antreu- nu are lift si nu detine certificat de performanta energetica- Scd=63mp
A1.2		construcții de locuințe	70	Cu acte	Nr. niveluri:1; S. construita la sol:70 mp; Locuinta edificata in 1970, construita din caramida, acoperita cu tigla- compusa din 2camere, hol, baie si pivnita- nu are lift si nu detine certificat de performanta energetica- Scd=100mp

Crt	Număr	Destinație construcție	Supraf. (mp)	Situație juridică	Observații / Referințe
A1.3		construcții anexa	38	Cu acte	Nr. niveluri:1; S. construita la sol:38 mp; ANEXA

Lungime Segmente

1) Valorile lungimilor segmentelor sunt obținute din proiecție în plan.

Punct început	X / Y	Punct sfârșit	X / Y	Lungime segment (** (m)
1	427.394,977 295.191,592	2	427.396,961 295.214,942	23.434
2	427.396,961 295.214,942	3	427.379,138 295.214,687	17.825
3	427.379,138 295.214,687	4	427.378,724 295.214,676	0.414
4	427.378,724 295.214,676	5	427.377,287 295.194,687	20.041
5	427.377,287 295.194,687	6	427.375,825 295.179,733	15.025
6	427.375,825 295.179,733	7	427.374,088 295.154,237	25.555
7	427.374,088 295.154,237	8	427.374,053 295.153,701	0.538
8	427.374,053 295.153,701	9	427.374,045 295.153,575	0.126
9	427.374,045 295.153,575	10	427.392,432 295.152,436	18.422
10	427.392,432 295.152,436	1	427.394,977 295.191,592	39.239

** Lungimile segmentelor sunt determinate în planul de proiecție Stereo 70 și sunt rotunjite la 1 milimetru.

*** Distanța dintre puncte este formată din segmente cumulate ce sunt mai mici decât valoarea 1 milimetru.

**DATE DESPRE IMOBILUL NR. 10079**

Oficiul de Cadastru și Publicitate Imobiliară DOLJ
Biroul de Cadastru și Publicitate Imobiliară Craiova

A. Partea I. Descrierea imobilului

TEREN Necunoscut

Nr. CF vechi:72
Nr. cadastral vechi:106

Adresa: Loc. Zanoaga, Nr. 409, Jud. Dolj, T21, P509,509/1,509/2

Nr. Crt	Nr cadastral Nr. topografic	Suprafața* (mp)	Observații / Referințe
A1	33843	Din acte: 1.700 Masurata: 1.793	Sector cadastral:20 Teren imprejmuit;

Construcții

Crt	Nr cadastral Nr. topografic	Adresa	Observații / Referințe
A1.1		Loc. Zanoaga, Jud. Dolj, T 21, P 509, 509/1, 509/2	Nr. niveluri:1; S. construita la sol:67 mp; LOCUINTA
A1.2		Loc. Zanoaga, Jud. Dolj, T 21, P 509, 509/1, 509/2	Nr. niveluri:1; S. construita la sol:30 mp; ANEXA
A1.3		Loc. Zanoaga, Jud. Dolj, T 21, P 509, 509/1, 509/2	Nr. niveluri:1; S. construita la sol:9 mp; S. construita desfasurata:9 mp; ANEXA

B. Partea II. Proprietari și acte

Inscrieri privitoare la dreptul de proprietate și alte drepturi reale	Referințe
6064 / 25/05/2001	
Act Notarial nr. CVC 2635, din 01/01/2001 emis de NP D.T.;	
B1	Intabulare, drept de PROPRIETATE, dobandit prin Conventie, cota actuala 1/1, cota initiala 1/1 1) MATEI DUMITRU , LIPSĂ CNP
	A1, A1.1, A1.2, A1.3

C. Partea III. SARCINI

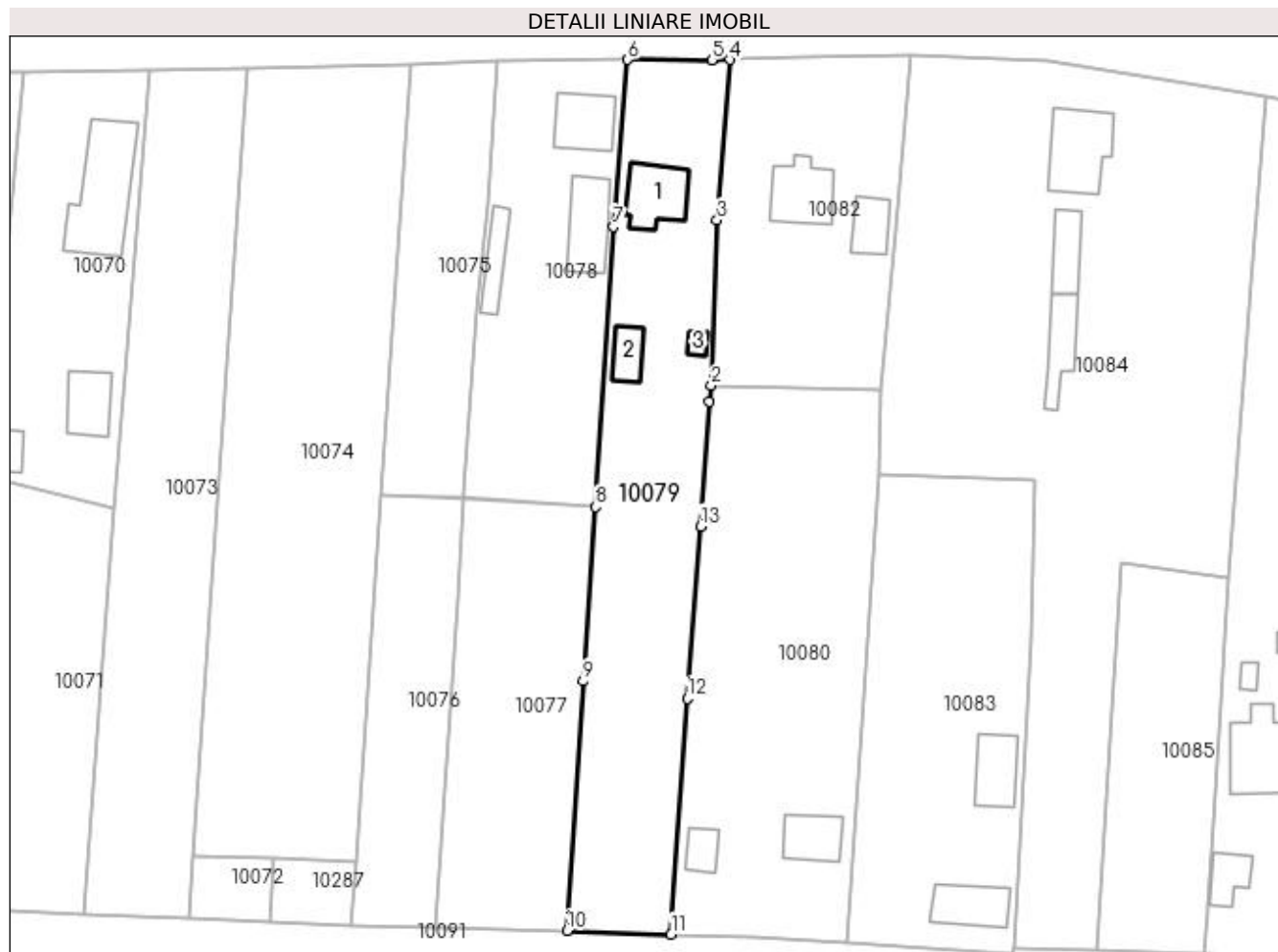
Inscrieri privind dezmembramintele dreptului de proprietate, drepturi reale de garanție și sarcini	Referințe
6064 / 25/05/2001	
Act Notarial nr. CVC 2635, din 01/01/2001 emis de NP D.T.;	
C1	Intabulare, drept de UZUFRACT VIAGER, cota actuala 1/1, cota initiala 1/1 1) MATEI ELENA , LIPSĂ CNP 2) MATEI EUGEN , LIPSĂ CNP
	A1, A1.1, A1.2, A1.3

Anexa Nr. 1 La Partea I

Teren

Nr cadastral	Suprafața (mp)*	Observații / Referințe
33843	Din acte: 1.700 Masurata: 1.793	

* Suprafața este determinată în planul de proiecție Stereo 70.



Date referitoare la teren

Crt	Categorie folosință	Intravilan	Suprafața (mp)	Tarla	Parcelă	Nr. topo	Observații / Referințe
1	curți construcții	DA	800	21	509	-	
2	arabil	DA	630	21	509/1	-	
3	arabil	NU	363	21	509/2	-	

Date referitoare la construcții

Crt	Număr	Destinație construcție	Supraf. (mp)	Situație juridică	Observații / Referințe
A1.1		construcții de locuințe	67	Cu acte	Nr. niveluri:1; S. construita la sol:67 mp; LOCUINTA
A1.2		construcții anexa	30	Cu acte	Nr. niveluri:1; S. construita la sol:30 mp; ANEXA
A1.3		construcții anexa	9	Cu acte	Nr. niveluri:1; S. construita la sol:9 mp; S. construita desfasurata:9 mp; ANEXA

Lungime Segmente

1) Valorile lungimilor segmentelor sunt obținute din proiecție în plan.

Punct început	X / Y	Punct sfârșit	X / Y	Lungime segment (** (m)

Punct început	X / Y	Punct sfârșit	X / Y	Lungime segment (** (m)
1	427.408,311 295.167,15	2	427.408,653 295.169,367	2.243
2	427.408,653 295.169,367	3	427.409,45 295.192,516	23.163
3	427.409,45 295.192,516	4	427.411,286 295.214,935	22.494
4	427.411,286 295.214,935	5	427.408,742 295.214,906	2.544
5	427.408,742 295.214,906	6	427.396,961 295.214,942	11.781
6	427.396,961 295.214,942	7	427.394,977 295.191,592	23.434
7	427.394,977 295.191,592	8	427.392,432 295.152,436	39.239
8	427.392,432 295.152,436	9	427.390,7 295.128,075	24.422
9	427.390,7 295.128,075	10	427.388,47 295.093,172	34.974
10	427.388,47 295.093,172	11	427.403,015 295.092,668	14.554
11	427.403,015 295.092,668	12	427.405,28 295.125,677	33.087
12	427.405,28 295.125,677	13	427.407,114 295.149,724	24.117
13	427.407,114 295.149,724	1	427.408,311 295.167,15	17.467

** Lungimile segmentelor sunt determinate în planul de proiecție Stereo 70 și sunt rotunjite la 1 milimetru.

*** Distanța dintre puncte este formată din segmente cumulate ce sunt mai mici decât valoarea 1 milimetru.



DATE DESPRE IMOBILUL NR. 10080

Oficiul de Cadastru și Publicitate Imobiliară DOLJ
Biroul de Cadastru și Publicitate Imobiliară Craiova

A. Partea I. Descrierea imobilului

TEREN Necunoscut

Adresa: Loc. Zanoaga, Nr. 419, Jud. Dolj, T21, P509, 510/1, 510/2, 70

Nr. Crt	Nr cadastral Nr. topografic	Suprafața* (mp)	Observații / Referințe
A1		Din acte: 1.900 Masurata: 1.893	Sector cadastral:20 Teren neimpregmuit;

Construcții

Crt	Nr cadastral Nr. topografic	Adresa	Observații / Referințe
A1.1		Loc. Zanoaga, Jud. Dolj	Nr. niveluri:1; S. construita la sol:50 mp; CONSTRUITA DIN CARAMIDA, ACOPERITA CU TIGLA
A1.2		Loc. Zanoaga, Jud. Dolj	Nr. niveluri:1; S. construita la sol:24 mp; ANEXA

B. Partea II. Proprietari și acte

Inscrieri privitoare la dreptul de proprietate și alte drepturi reale		Referințe
/		
Act Administrativ nr. TDP 740-44590, din 19/09/1996 emis de CONSILIUL JUDETEAN DOLJ;		
B1	Intabulare, drept de PROPRIETATE, dobandit prin Reconstituire, cota actuala 498/1893, cota initiala 498/1893 1) FLORESCU TRIFAN, LIPSĂ CNP	A1
Act Administrativ nr. TDP 21459, din 21/09/2020 emis de CONSILIUL JUDETEAN DOLJ;		
B2	Intabulare, drept de PROPRIETATE, dobandit prin Reconstituire, cota actuala 498/1893, cota initiala 498/1893 1) BUZATU ANA	A1
Act Administrativ nr. TDP 1639-44791, din 08/06/1999 emis de CONSILIUL JUDETEAN DOLJ;		
B3	Intabulare, drept de PROPRIETATE, dobandit prin Reconstituire, cota actuala 498/1893, cota initiala 498/1893 1) PENCU ANGHELINA, LIPSĂ CNP	A1
Act Administrativ nr. TDP 1090-44825, din 06/05/1997 emis de CONSILIUL JUDETEAN DOLJ;		
B4	Intabulare, drept de PROPRIETATE, dobandit prin Reconstituire, cota actuala 399/1893, cota initiala 399/1893 1) CARACIUN ION, LIPSĂ CNP	A1
Act Normativ nr. LEGEA 7, din 13/03/1996 emis de GUVERNUL ROMANIEI;		
B5	Intabulare, drept de PROPRIETATE, dobandit prin Lege, cota actuala 1/1, cota initiala 1/1 1) FLORESCU TRIFAN, LIPSĂ CNP 2) BUZATU ANA 3) CARACIUN ION, LIPSĂ CNP 4) PENCU ANGHELINA, LIPSĂ CNP	A1.1, A1.2

C. Partea III. SARCINI .

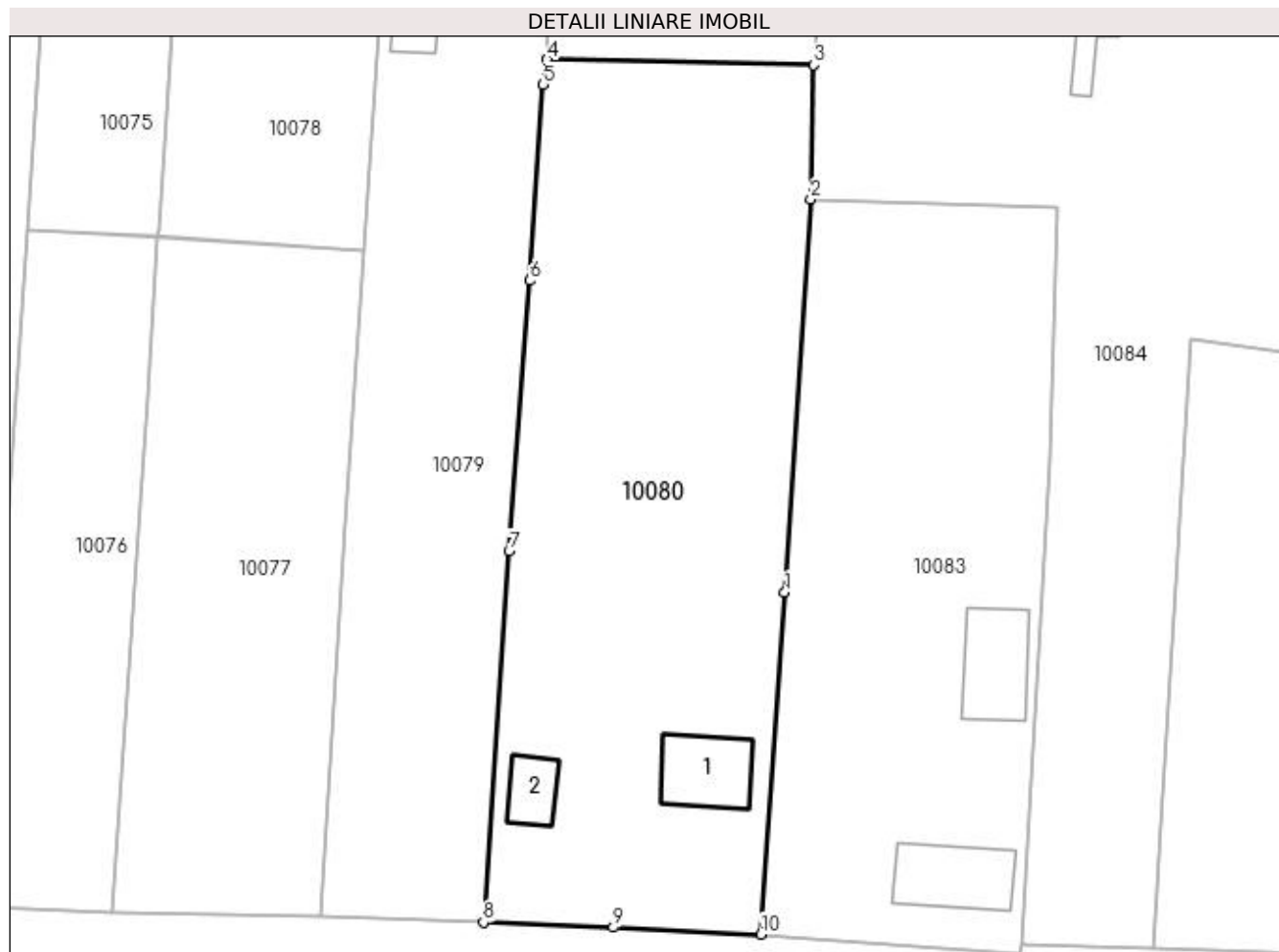
Inscrieri privind dezmembramintele dreptului de proprietate, drepturi reale de garanție și sarcini	Referințe
NU SUNT	

Anexa Nr. 1 La Partea I

Teren

Nr cadastral	Suprafața (mp)*	Observații / Referințe
	Din acte: 1.900 Masurata: 1.893	

* Suprafața este determinată în planul de proiecție Stereo 70.



Date referitoare la teren

Crt	Categorie folosință	Intravilan	Suprafața (mp)	Tarla	Parcelă	Nr. topo	Observații / Referințe
1	curți construcții	DA	320	21	509	-	
2	arabil	DA	1.281	21	510/1	-	
3	arabil	NU	292	21	510/2, 70	-	

Date referitoare la construcții

Crt	Număr	Destinație construcție	Supraf. (mp)	Situație juridică	Observații / Referințe
A1.1		construcții de locuințe	50	Cu acte	Nr. niveluri:1; S. construită la sol:50 mp; CONSTRUITA DIN CARAMIDA, ACOPERITA CU TIGLA
A1.2		construcții anexa	24	Cu acte	Nr. niveluri:1; S. construită la sol:24 mp; ANEXA

Lungime Segmente

1) Valorile lungimilor segmentelor sunt obținute din proiecție în plan.

Punct început	X / Y	Punct sfârșit	X / Y	Lungime segment (** (m)
1	427.429,789 295.122,003	2	427.432,106 295.156,977	35.051

Punct început	X / Y	Punct sfârșit	X / Y	Lungime segment (** (m)
2	427.432,106 295.156,977	3	427.432,361 295.168,891	11.917
3	427.432,361 295.168,891	4	427.408,653 295.169,367	23.713
4	427.408,653 295.169,367	5	427.408,311 295.167,15	2.243
5	427.408,311 295.167,15	6	427.407,114 295.149,724	17.467
6	427.407,114 295.149,724	7	427.405,28 295.125,677	24.117
7	427.405,28 295.125,677	8	427.403,015 295.092,668	33.087
8	427.403,015 295.092,668	9	427.414,559 295.092,23	11.552
9	427.414,559 295.092,23	10	427.427,685 295.091,622	13.141
10	427.427,685 295.091,622	1	427.429,789 295.122,003	30.454

** Lungimile segmentelor sunt determinate în planul de proiecție Stereo 70 și sunt rotunjite la 1 milimetru.

*** Distanța dintre puncte este formată din segmente cumulate ce sunt mai mici decât valoarea 1 milimetru.

**DATE DESPRE IMOBILUL NR. 10082**

Oficiul de Cadastru și Publicitate Imobiliară DOLJ
Biroul de Cadastru și Publicitate Imobiliară Craiova

A. Partea I. Descrierea imobilului

TEREN Intravilan

Adresa: Loc. Zanoaga, Nr. 410, Jud. Dolj, T21, P510 510/1

Nr. Crt	Nr cadastral Nr. topografic	Suprafața* (mp)	Observații / Referințe
A1		Din acte: 1.100 Masurata: 1.144	Sector cadastral:20 Teren imprejmuit;

Construcții

Crt	Nr cadastral Nr. topografic	Adresa	Observații / Referințe
A1.1		Loc. Zanoaga, Jud. Dolj	Nr. niveluri:2; S. construita la sol:70 mp; CONSTRUITA DIN CARAMIDA, ACOPERITA CU TIGLA
A1.2		Loc. Zanoaga, Jud. Dolj	Nr. niveluri:1; S. construita la sol:37 mp; ANEXA

B. Partea II. Proprietari și acte

Inscrieri privitoare la dreptul de proprietate și alte drepturi reale		Referințe
/		
Act Administrativ nr. TDP 480-46024, din 12/10/1995 emis de CONSILIUL JUDETEAN DOLJ (CERTIFICAT DE DECES SERIA D11, NR. 791539);		
B1	Intabulare, drept de PROPRIETATE, dobandit prin Reconstituire, cota actuala 1/1, cota initiala 1/1 1) ION MARIA, LIPSĂ CNP DEFUNCT:Da 2) RIGMAN ANA, LIPSĂ CNP	A1
Act Normativ nr. LEGEA 7, din 13/03/1996 emis de GUVERNUL ROMANIEI;		
B2	Intabulare, drept de PROPRIETATE, dobandit prin Lege, cota actuala 1/1, cota initiala 1/1 1) RIGMAN ANA, LIPSĂ CNP 2) ION MARIA, LIPSĂ CNP DEFUNCT:Da	A1.1, A1.2

C. Partea III. SARCINI .

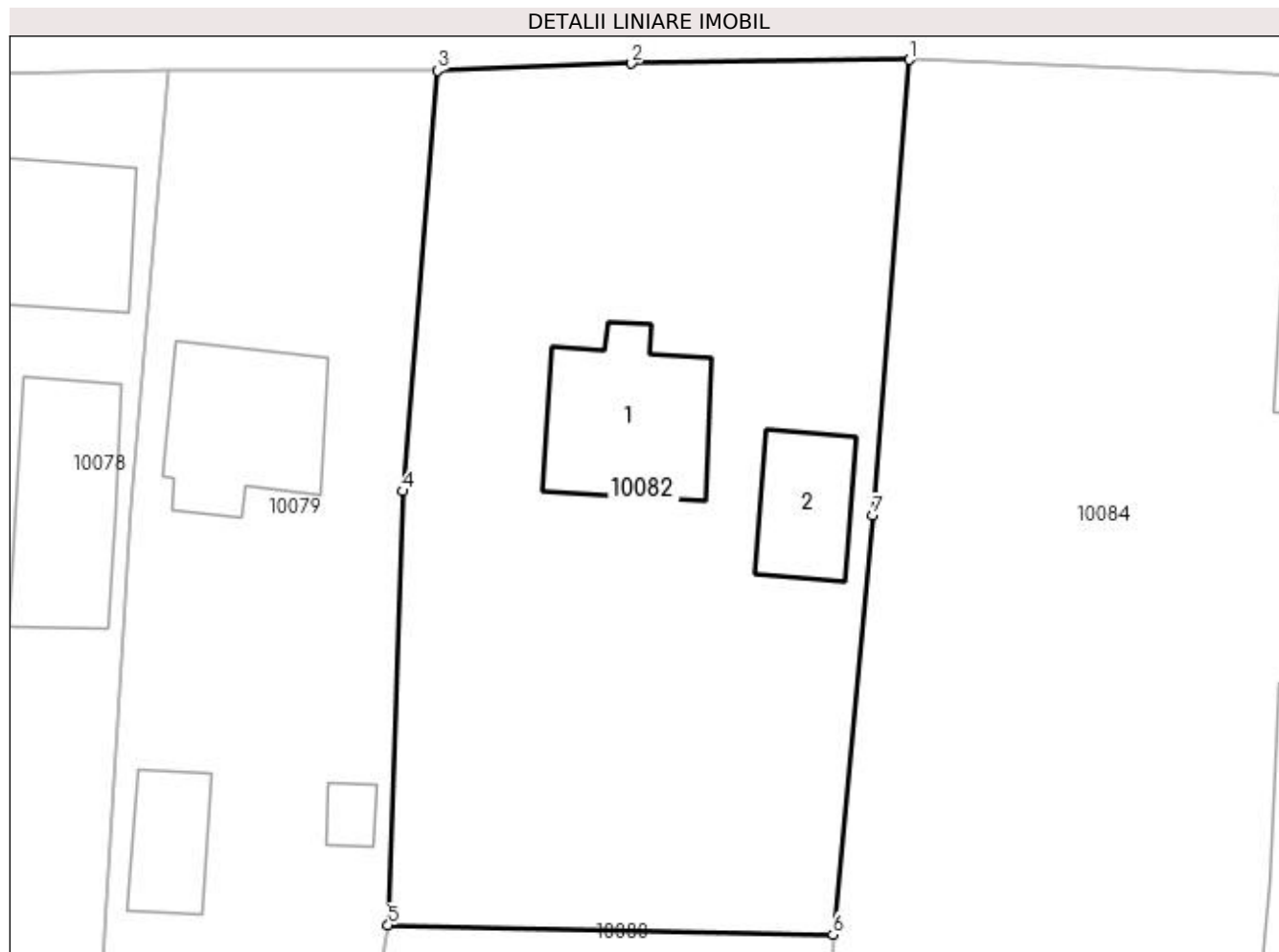
Inscrieri privind dezmembramintele dreptului de proprietate, drepturi reale de garanție și sarcini	Referințe
NU SUNT	

Anexa Nr. 1 La Partea I

Teren

Nr cadastral	Suprafața (mp)*	Observații / Referințe
	Din acte: 1.100 Masurata: 1.144	

* Suprafața este determinată în planul de proiecție Stereo 70.



Date referitoare la teren

Crt	Categorie folosință	Intra vilan	Suprafața (mp)	Tarla	Parcelă	Nr. topo	Observații / Referințe
1	curți construcții	DA	1.144	21	510 510/1	-	

Date referitoare la construcții

Crt	Număr	Destinație construcție	Supraf. (mp)	Situație juridică	Observații / Referințe
A1.1		construcții de locuințe	70	Cu acte	Nr. niveluri:2; S. construita la sol:70 mp; CONSTRUITA DIN CARAMIDA, ACOPERITA CU TIGLA
A1.2		construcții anexa	37	Cu acte	Nr. niveluri:1; S. construita la sol:37 mp; ANEXA

Lungime Segmente

1) Valorile lungimilor segmentelor sunt obținute din proiecție în plan.

Punct început	X / Y	Punct sfârșit	X / Y	Lungime segment (** (m)
1	427.436,429 295.215,505	2	427.421,639 295.215,31	14.791
2	427.421,639 295.215,31	3	427.411,286 295.214,935	10.36

Punct început	X / Y	Punct sfârșit	X / Y	Lungime segment (** (m)
3	427.411,286 295.214,935	4	427.409,45 295.192,516	22.494
4	427.409,45 295.192,516	5	427.408,653 295.169,367	23.163
5	427.408,653 295.169,367	6	427.432,361 295.168,891	23.713
6	427.432,361 295.168,891	7	427.434,492 295.191,217	22.427
7	427.434,492 295.191,217	1	427.436,429 295.215,505	24.365

** Lungimile segmentelor sunt determinate în planul de proiecție Stereo 70 și sunt rotunjite la 1 milimetru.

*** Distanța dintre puncte este formată din segmente cumulate ce sunt mai mici decât valoarea 1 milimetru.

**DATE DESPRE IMOBILUL NR. 10083**

Oficiul de Cadastru și Publicitate Imobiliară DOLJ
Biroul de Cadastru și Publicitate Imobiliară Craiova

A. Partea I. Descrierea imobilului

TEREN Intravilan

Adresa: Loc. Zanoaga, Nr. 418, Jud. Dolj, T21, P517, 517/1

Nr. Crt	Nr cadastral Nr. topografic	Suprafața* (mp)	Observații / Referințe
A1		Din acte: 1.500 Masurata: 1.498	Sector cadastral:20 Teren neimprijmit;

Construcții

Crt	Nr cadastral Nr. topografic	Adresa	Observații / Referințe
A1.1		Loc. Zanoaga, Jud. Dolj	Nr. niveluri:1; S. construita la sol:57 mp; CONSTRUITA DIN CARAMIDA, ACOPERITA CU TIGLA
A1.2		Loc. Zanoaga, Jud. Dolj	Nr. niveluri:1; S. construita la sol:55 mp; ANEXA

B. Partea II. Proprietari și acte

Inscrieri privitoare la dreptul de proprietate și alte drepturi reale		Referințe
/		
Act Administrativ nr. TDP 439-46024, din 04/10/1995 emis de CONSILIUL JUDETEAN DOLJ;		
B1	Intabulare, drept de PROPRIETATE, dobandit prin Reconstituire, cota actuala 1/1, cota initiala 1/1 1) COMBEI STANCA, LIPSĂ CNP	A1
Act Normativ nr. LEGEA 7, din 13/03/1996 emis de GUVERNUL ROMANIEI;		
B2	Intabulare, drept de PROPRIETATE, dobandit prin Lege, cota actuala 1/1, cota initiala 1/1 1) COMBEI STANCA, LIPSĂ CNP	A1.1, A1.2

C. Partea III. SARCINI .

Inscrieri privind dezmembramintele dreptului de proprietate, drepturi reale de garanție și sarcini	Referințe
NU SUNT	

Anexa Nr. 1 La Partea I

Teren

Nr cadastral	Suprafața (mp)*	Observații / Referințe
	Din acte: 1.500 Masurata: 1.498	

* Suprafața este determinată în planul de proiecție Stereo 70.



Date referitoare la teren

Crt	Categorie folosință	Intra vilan	Suprafața (mp)	Tarla	Parcelă	Nr. topo	Observații / Referințe
1	curți constructii	DA	800	21	517	-	
2	arabil	DA	698	21	517/1	-	

Date referitoare la construcții

Crt	Număr	Destinație construcție	Supraf. (mp)	Situație juridică	Observații / Referințe
A1.1		construcții de locuințe	57	Cu acte	Nr. niveluri:1; S. construita la sol:57 mp; CONSTRUITA DIN CARAMIDA, ACOPERITA CU TIGLA
A1.2		construcții anexa	55	Cu acte	Nr. niveluri:1; S. construita la sol:55 mp; ANEXA

Lungime Segmente

1) Valorile lungimilor segmentelor sunt obținute din proiecție în plan.

Punct început	X / Y	Punct sfârșit	X / Y	Lungime segment (** (m)
1	427.453,324 295.133,823	2	427.453,954 295.156,18	22.366

Punct început	X / Y	Punct sfârșit	X / Y	Lungime segment (** (m)
2	427.453,954 295.156,18	3	427.432,106 295.156,977	21.863
3	427.432,106 295.156,977	4	427.429,789 295.122,003	35.051
4	427.429,789 295.122,003	5	427.427,685 295.091,622	30.454
5	427.427,685 295.091,622	6	427.450,769 295.089,884	23.149
6	427.450,769 295.089,884	7	427.450,869 295.090,746	0.868
7	427.450,869 295.090,746	1	427.453,324 295.133,823	43.147

** Lungimile segmentelor sunt determinate în planul de proiecție Stereo 70 și sunt rotunjite la 1 milimetru.

*** Distanța dintre puncte este formată din segmente cumulate ce sunt mai mici decât valoarea 1 milimetru.

**DATE DESPRE IMOBILUL NR. 10084**

Oficiul de Cadastru și Publicitate Imobiliară DOLJ
Biroul de Cadastru și Publicitate Imobiliară Craiova

A. Partea I. Descrierea imobilului

TEREN Intravilan

Adresa: Loc. Zanoaga, Nr. 411, Jud. Dolj, T21, P511, 511/1 511/2

Nr. Crt	Nr cadastral Nr. topografic	Suprafața* (mp)	Observații / Referințe
A1		Din acte: 3.900 Masurata: 3.849	Sector cadastral:20 Teren imprejmuit;

Construcții

Crt	Nr cadastral Nr. topografic	Adresa	Observații / Referințe
A1.1		Loc. Zanoaga, Jud. Dolj	Nr. niveluri:3; S. construita la sol:89 mp; CONSTRUITA DIN CARAMIDA, ACOPERITA CU TIGLA
A1.2		Loc. Zanoaga, Jud. Dolj	Nr. niveluri:1; S. construita la sol:44 mp; ANEXA
A1.3		Loc. Zanoaga, Jud. Dolj	Nr. niveluri:1; S. construita la sol:51 mp; ANEXA

B. Partea II. Proprietari și acte

Inscrieri privitoare la dreptul de proprietate și alte drepturi reale		Referințe
/		
Act Administrativ nr. TDP 241-42780, din 10/02/1995 emis de CONSILIUL JUDETEAN DOLJ;		
B1	Intabulare, drept de PROPRIETATE, dobandit prin Reconstituire, cota actuala 1/1, cota initiala 1/1 1) ZAHARIA MARIN, LIPSĂ CNP	A1
Act Normativ nr. LEGEA 7, din 13/03/1996 emis de GUVERNUL ROMANIEI;		
B2	Intabulare, drept de PROPRIETATE, dobandit prin Lege, cota actuala 1/1, cota initiala 1/1 1) ZAHARIA MARIN, LIPSĂ CNP	A1.1, A1.2, A1.3

C. Partea III. SARCINI .

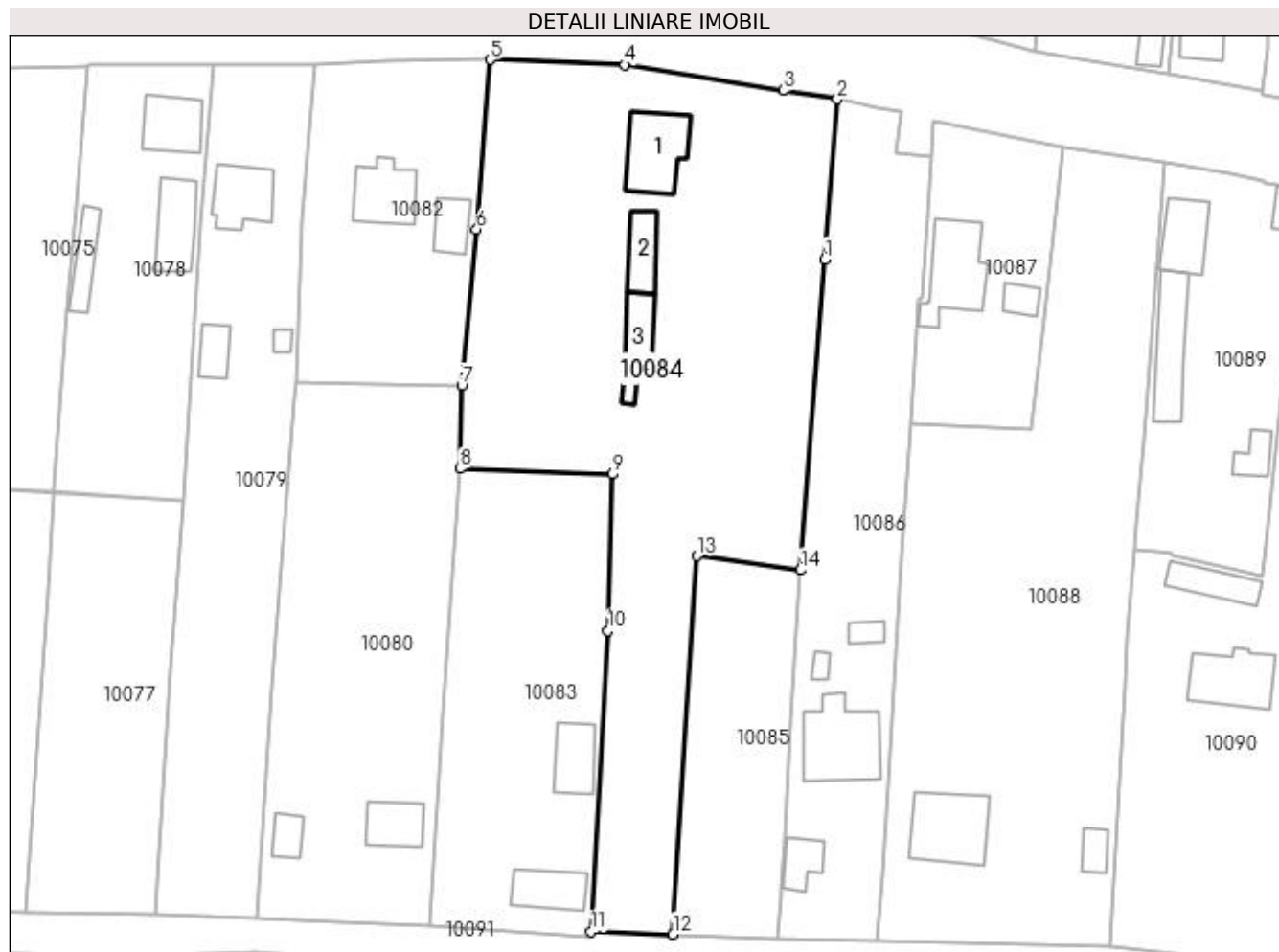
Inscrieri privind dezmembramintele dreptului de proprietate, drepturi reale de garanție și sarcini	Referințe
NU SUNT	

Anexa Nr. 1 La Partea I

Teren

Nr cadastral	Suprafața (mp)*	Observații / Referințe
	Din acte: 3.900 Masurata: 3.849	

* Suprafața este determinată în planul de proiecție Stereo 70.



Date referitoare la teren

Crt	Categorie folosință	Intra vilan	Suprafața (mp)	Tarla	Parcelă	Nr. topo	Observații / Referințe
1	curți constructii	DA	800	21	511	-	
2	arabil	DA	3.049	21	511/1 511/2	-	

Date referitoare la construcții

Crt	Număr	Destinație construcție	Supraf. (mp)	Situație juridică	Observații / Referințe
A1.1		construcții de locuințe	89	Cu acte	Nr. niveluri:3; S. construita la sol:89 mp; CONSTRUITA DIN CARAMIDA, ACOPERITA CU TIGLA
A1.2		construcții anexa	44	Cu acte	Nr. niveluri:1; S. construita la sol:44 mp; ANEXA
A1.3		construcții anexa	51	Cu acte	Nr. niveluri:1; S. construita la sol:51 mp; ANEXA

Lungime Segmente

1) Valorile lungimilor segmentelor sunt obținute din proiecție în plan.

Punct început	X / Y	Punct sfârșit	X / Y	Lungime segment (** (m)
1	427.484,339 295.186,946	2	427.486,115 295.209,871	22.994

Punct început	X / Y	Punct sfârşit	X / Y	Lungime segment (** (m)
2	427.486,115 295.209,871	3	427.478,352 295.211,1	7.859
3	427.478,352 295.211,1	4	427.455,736 295.214,775	22.913
4	427.455,736 295.214,775	5	427.436,429 295.215,505	19.321
5	427.436,429 295.215,505	6	427.434,492 295.191,217	24.365
6	427.434,492 295.191,217	7	427.432,361 295.168,891	22.427
7	427.432,361 295.168,891	8	427.432,106 295.156,977	11.917
8	427.432,106 295.156,977	9	427.453,954 295.156,18	21.863
9	427.453,954 295.156,18	10	427.453,324 295.133,823	22.366
10	427.453,324 295.133,823	11	427.450,869 295.090,746	43.147
11	427.450,869 295.090,746	12	427.462,591 295.090,368	11.728
12	427.462,591 295.090,368	13	427.465,977 295.144,499	54.237
13	427.465,977 295.144,499	14	427.480,863 295.142,466	15.024
14	427.480,863 295.142,466	1	427.484,339 295.186,946	44.616

** Lungimile segmentelor sunt determinate în planul de proiecție Stereo 70 și sunt rotunjite la 1 milimetru.

*** Distanța dintre puncte este formată din segmente cumulate ce sunt mai mici decât valoarea 1 milimetru.

**DATE DESPRE IMOBILUL NR. 10085**

Oficiul de Cadastru și Publicitate Imobiliară DOLJ
Biroul de Cadastru și Publicitate Imobiliară Craiova

A. Partea I. Descrierea imobilului

TEREN Intravilan

Adresa: Loc. Zanoaga, Nr. 417, Jud. Dolj, T21, P566/1

Nr. Crt	Nr cadastral Nr. topografic	Suprafața* (mp)	Observații / Referințe
A1		Din acte: 800 Masurata: 803	Sector cadastral:20 Teren imprejmuit;

B. Partea II. Proprietari și acte

Inscrieri privitoare la dreptul de proprietate și alte drepturi reale		Referințe
/		
Act Administrativ nr. TDP 1502-44826, din 28/01/1998 emis de CONSILIUL JUDETEAN DOLJ (CERTIFICAT DE DECES SERIA DZ, NR. 251624);		
B1	Intabulare, drept de PROPRIETATE, dobandit prin Reconstituire, cota actuala 1/1, cota initiala 1/1 1) SPIRIDON ION, LIPSĂ CNP DEFUNCT:Da	A1

C. Partea III. SARCINI .

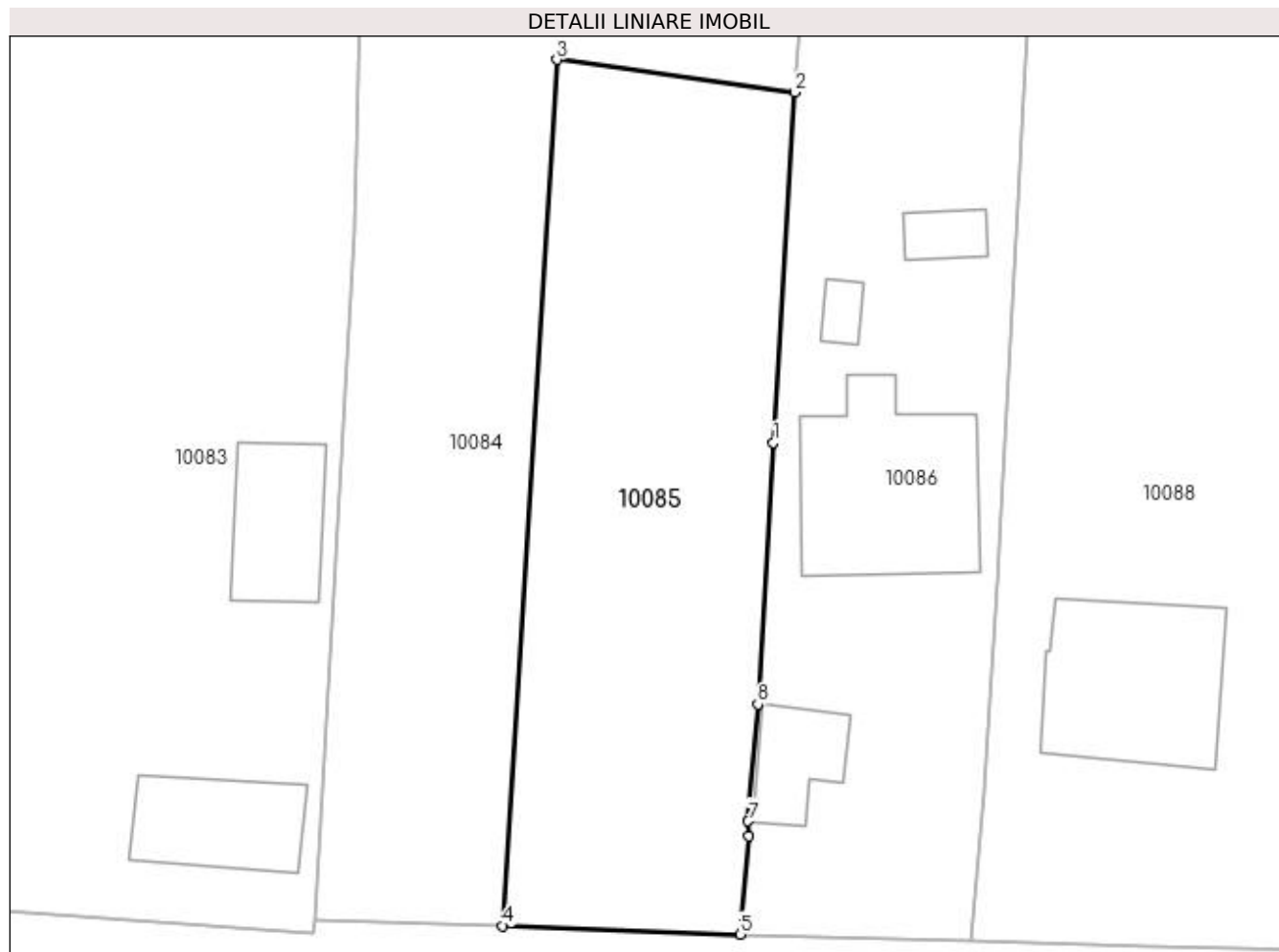
Inscrieri privind dezmembramintele dreptului de proprietate, drepturi reale de garanție și sarcini	Referințe
NU SUNT	

Anexa Nr. 1 La Partea I

Teren

Nr cadastral	Suprafața (mp)*	Observații / Referințe
	Din acte: 800 Masurata: 803	

* Suprafața este determinată în planul de proiecție Stereo 70.



Date referitoare la teren

Crt	Categorie folosință	Intra vilan	Suprafața (mp)	Tarla	Parcelă	Nr. topo	Observații / Referințe
1	arabil	DA	803	21	566/1	-	IDENTIC CU T23

Lungime Segmente

1) Valorile lungimilor segmentelor sunt obținute din proiecție în plan.

Punct început	X / Y	Punct sfârșit	X / Y	Lungime segment (** (m)
1	427.479,526 295.120,572	2	427.480,863 295.142,466	21.935
2	427.480,863 295.142,466	3	427.465,977 295.144,499	15.024
3	427.465,977 295.144,499	4	427.462,591 295.090,368	54.237
4	427.462,591 295.090,368	5	427.477,454 295.089,83	14.873
5	427.477,454 295.089,83	6	427.477,959 295.095,973	6.164

Punct început	X / Y	Punct sfârșit	X / Y	Lungime segment (** (m)
6	427.477,959 295.095,973	7	427.477,954 295.096,891	0.918
7	427.477,954 295.096,891	8	427.478,561 295.104,209	7.343
8	427.478,561 295.104,209	1	427.479,526 295.120,572	16.392

** Lungimile segmentelor sunt determinate în planul de proiecție Stereo 70 și sunt rotunjite la 1 milimetru.

*** Distanța dintre puncte este formată din segmente cumulate ce sunt mai mici decât valoarea 1 milimetru.

**DATE DESPRE IMOBILUL NR. 10086**

Oficiul de Cadastru și Publicitate Imobiliară DOLJ
Biroul de Cadastru și Publicitate Imobiliară Craiova

A. Partea I. Descrierea imobilului

TEREN Necunoscut

Nr. CF vechi:197
Nr. cadastral vechi:215

Adresa: Loc. Zanoaga, Nr. 416, Jud. Dolj, T21, P516,516/1, 516/2

Nr. Crt	Nr cadastral Nr. topografic	Suprafața* (mp)	Observații / Referințe
A1	34031	Din acte: 1.610 Masurata: 1.666	Sector cadastral:20 Teren imprejmuit;

Construcții

Crt	Nr cadastral Nr. topografic	Adresa	Observații / Referințe
A1.1		Loc. Zanoaga, Jud. Dolj, T 21, P 516, 516/1, 516/2	Nr. niveluri:1; S. construita la sol:118 mp; LOCUINTA
A1.2		Loc. Zanoaga, Jud. Dolj, T 21, P 516, 516/1, 516/2	Nr. niveluri:1; S. construita la sol:34 mp; ANEXA
A1.3		Loc. Zanoaga, Jud. Dolj	Nr. niveluri:1; S. construita la sol:15 mp; ANEXA
A1.4		Loc. Zanoaga, Jud. Dolj	Nr. niveluri:1; S. construita la sol:9 mp; ANEXA

B. Partea II. Proprietari și acte

Inscrieri privitoare la dreptul de proprietate și alte drepturi reale	Referințe	
19600 / 18/08/2005		
Act Notarial nr. CVC AUT NR 4249, din 17/08/2005 emis de NP DANA TOMITA;		
B1	Intabulare, drept de PROPRIETATE, dobandit prin Conventie, cota actuala 1/2, cota initiala 1/2 1) RADU DUSENKA LUIZA, LIPSĂ CNP	A1, A1.1, A1.2
/		
Act Normativ nr. LEGEA 7, din 13/03/1996 emis de GUVERNUL ROMANIEI;		
B2	Intabulare, drept de PROPRIETATE, dobandit prin Lege, cota actuala 1/1, cota initiala 1/1 1) RADU NINA-ALINA 2) NIȚĂ LOREDANA-CRISTINA 3) RADU DUSENKA LUIZA, LIPSĂ CNP	A1.3, A1.4
79376 / 24/04/2019		
Act Notarial nr. CERTIFICAT DE MOSTENITOR NR. 5, din 18/04/2019 emis de NP IONASCU NICOLAE;		
B3	Intabulare, drept de PROPRIETATE, dobandit prin Succesiune, cota actuala 1/4, cota initiala 1/4 1) RADU NINA-ALINA	A1, A1.1, A1.2
B4	Intabulare, drept de PROPRIETATE, dobandit prin Succesiune, cota actuala 1/4, cota initiala 1/4 1) NIȚĂ LOREDANA-CRISTINA	A1, A1.1, A1.2

C. Partea III. SARCINI .

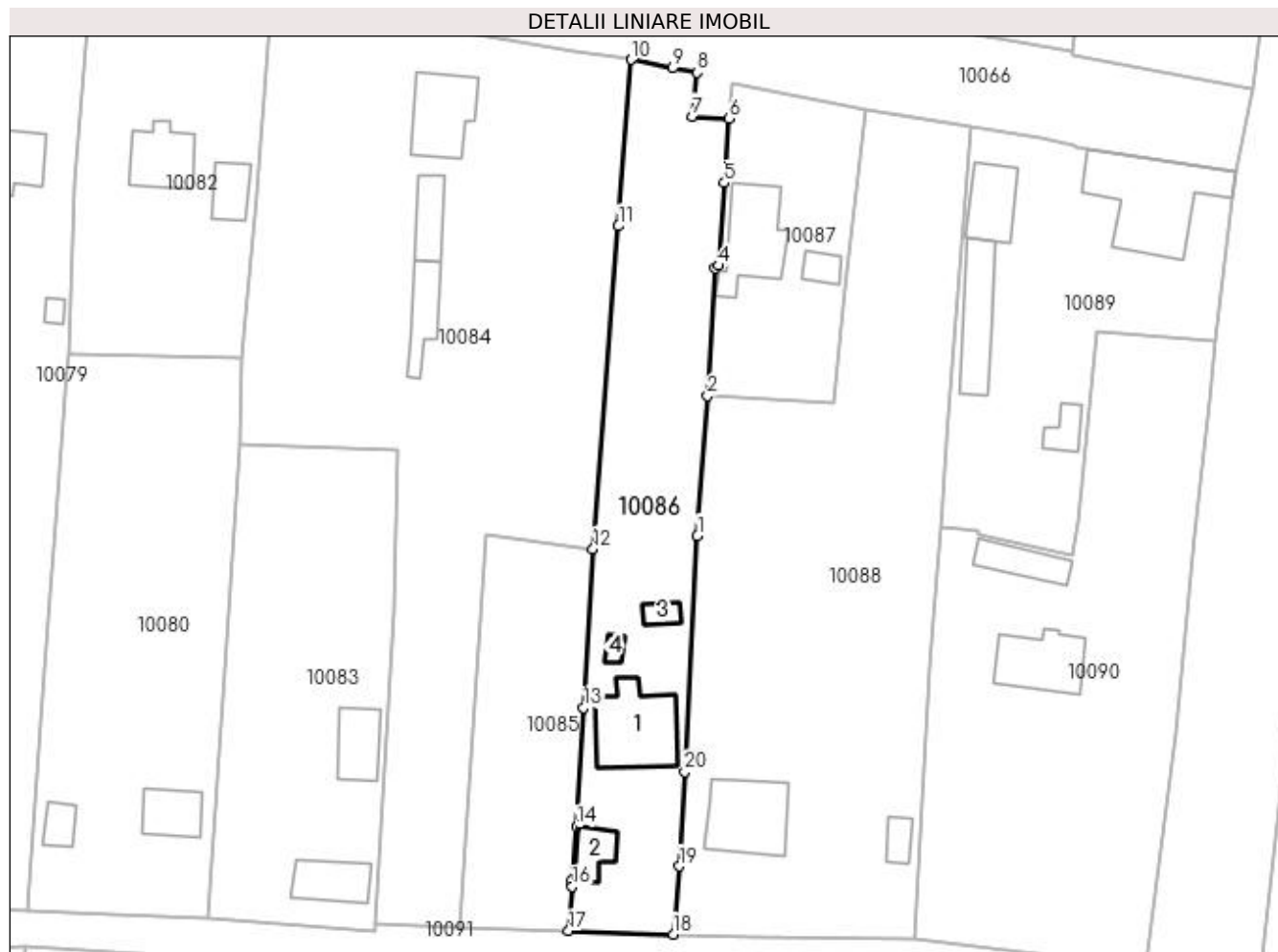
Inscrieri privind dezmembramintele dreptului de proprietate, drepturi reale de garanție și sarcini	Referințe
NU SUNT	

Anexa Nr. 1 La Partea I

Teren

Nr cadastral	Suprafața (mp)*	Observații / Referințe
34031	Din acte: 1.610 Masurata: 1.666	

* Suprafața este determinată în planul de proiecție Stereo 70.



Date referitoare la teren

Crt	Categorie folosință	Intravilan	Suprafața (mp)	Tarla	Parcelă	Nr. topo	Observații / Referințe
1	curți construcții	DA	800	21	516	-	
2	arabil	NU	866	21	516/1, 516/2	-	

Date referitoare la construcții

Crt	Număr	Destinație construcție	Supraf. (mp)	Situație juridică	Observații / Referințe
A1.1		construcții de locuințe	Din acte: 88 Masurata: 118	Cu acte	Nr. niveluri:1; S. construita la sol:118 mp; LOCUINTA
A1.2		construcții anexa	34	Cu acte	Nr. niveluri:1; S. construita la sol:34 mp; ANEXA
A1.3		construcții anexa	15	Cu acte	Nr. niveluri:1; S. construita la sol:15 mp; ANEXA
A1.4		construcții anexa	9	Cu acte	Nr. niveluri:1; S. construita la sol:9 mp; ANEXA

Lungime Segmente

1) Valorile lungimilor segmentelor sunt obținute din proiecție în plan.

Punct început	X / Y	Punct sfârșit	X / Y	Lungime segment (** (m)
1	427.495,23 295.144,282	2	427.496,661 295.163,544	19.315
2	427.496,661 295.163,544	3	427.497,656 295.181,109	17.593
3	427.497,656 295.181,109	4	427.498,162 295.181,508	0.645
4	427.498,162 295.181,508	5	427.498,933 295.192,903	11.421
5	427.498,933 295.192,903	6	427.499,554 295.201,752	8.871
6	427.499,554 295.201,752	7	427.494,553 295.202,076	5.011
7	427.494,553 295.202,076	8	427.495,221 295.208,113	6.074
8	427.495,221 295.208,113	9	427.491,767 295.208,707	3.505
9	427.491,767 295.208,707	10	427.486,115 295.209,871	5.771
10	427.486,115 295.209,871	11	427.484,339 295.186,946	22.994
11	427.484,339 295.186,946	12	427.480,863 295.142,466	44.616
12	427.480,863 295.142,466	13	427.479,526 295.120,572	21.935
13	427.479,526 295.120,572	14	427.478,561 295.104,209	16.392
14	427.478,561 295.104,209	15	427.477,954 295.096,891	7.343
15	427.477,954 295.096,891	16	427.477,959 295.095,973	0.918
16	427.477,959 295.095,973	17	427.477,454 295.089,83	6.164
17	427.477,454 295.089,83	18	427.491,89 295.089,379	14.443
18	427.491,89 295.089,379	19	427.492,724 295.098,755	9.413
19	427.492,724 295.098,755	20	427.493,479 295.111,771	13.038
20	427.493,479 295.111,771	1	427.495,23 295.144,282	32.558

** Lungimile segmentelor sunt determinate în planul de proiecție Stereo 70 și sunt rotunjite la 1 milimetru.

*** Distanța dintre puncte este formată din segmente cumulate ce sunt mai mici decât valoarea 1 milimetru.

**DATE DESPRE IMOBILUL NR. 10087**

Oficiul de Cadastru și Publicitate Imobiliară DOLJ
Biroul de Cadastru și Publicitate Imobiliară Craiova

A. Partea I. Descrierea imobilului

TEREN Intravilan

Nr. CF vechi:145
Nr. cadastral vechi:217

Adresa: Loc. Zanoaga, Nr. 412, Jud. Dolj, T21, P512

Nr. Crt	Nr cadastral Nr. topografic	Suprafața* (mp)	Observații / Referințe
A1	33880	Din acte: 700 Masurata: 758	Sector cadastral:20 Teren imprejmuit;

Construcții

Crt	Nr cadastral Nr. topografic	Adresa	Observații / Referințe
A1.1		Loc. Zanoaga, Jud. Dolj, T 21, P 512	Nr. niveluri:1; S. construita la sol:100 mp; LOCUINTA
A1.2		Loc. Zanoaga, Jud. Dolj	Nr. niveluri:1; S. construita la sol:20 mp; ANEXA

B. Partea II. Proprietari și acte

Inscrieri privitoare la dreptul de proprietate și alte drepturi reale		Referințe
17030 / 10/11/2004		
Act Notarial nr. CVC 7551, din 01/01/2004 emis de NP DANA TOMITA;		
B1	Intabulare, drept de PROPRIETATE, dobandit prin Conventie, cota actuala 1/1, cota initiala 1/1 1) MARCOVICI AUGUSTINA CRISTIANA, necasatorita	A1, A1.1
/		
Act Normativ nr. LEGEA 7, din 13/03/1996 emis de GUVERNUL ROMANIEI;		
B2	Intabulare, drept de PROPRIETATE, dobandit prin Lege, cota actuala 1/1, cota initiala 1/1 1) MARCOVICI AUGUSTINA CRISTIANA, necasatorita	A1.2

C. Partea III. SARCINI .

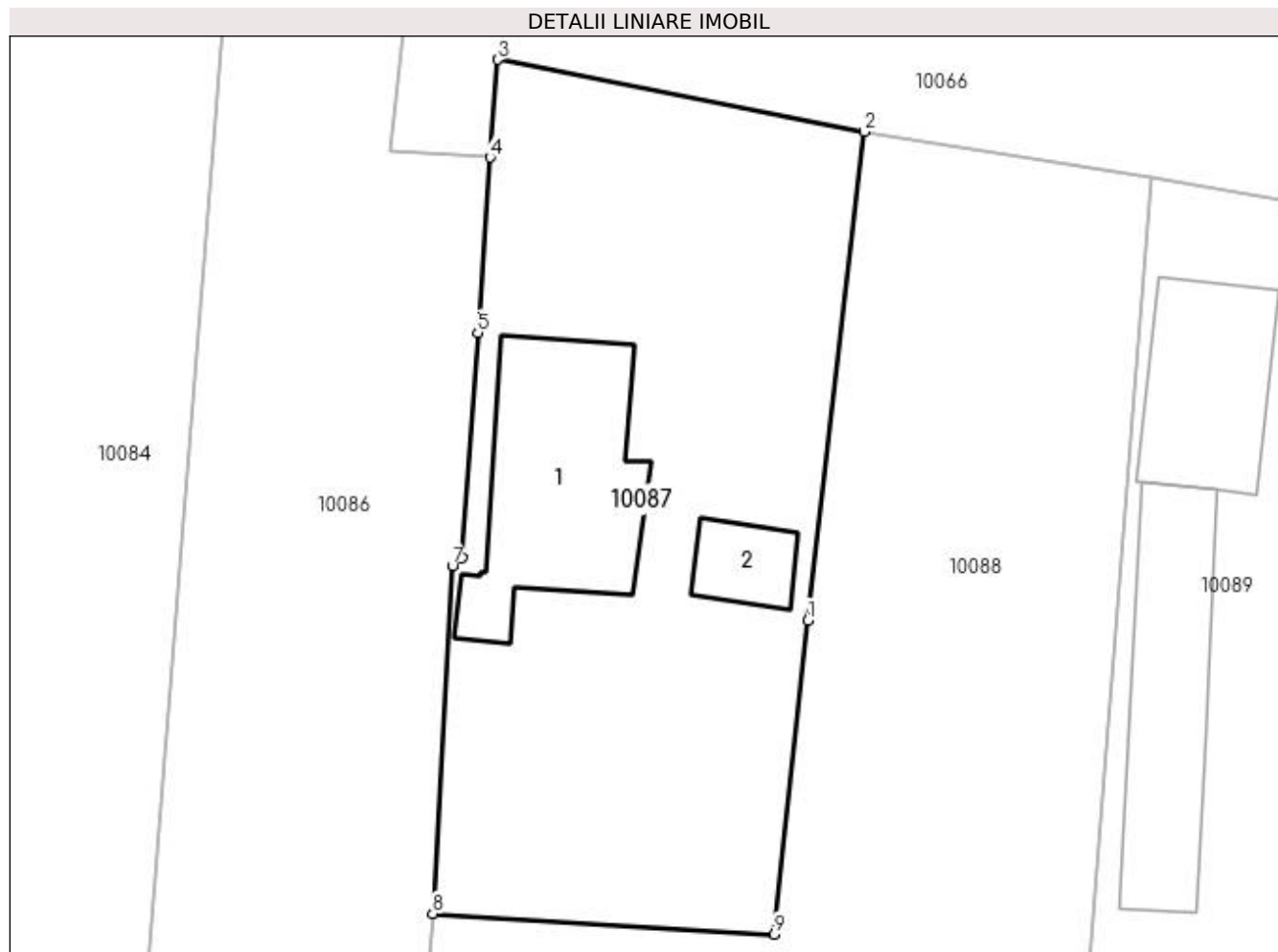
Inscrieri privind dezmembramintele dreptului de proprietate, drepturi reale de garanție și sarcini	Referințe
NU SUNT	

Anexa Nr. 1 La Partea I

Teren

Nr cadastral	Suprafața (mp)*	Observații / Referințe
33880	Din acte: 700 Masurata: 758	

* Suprafața este determinată în planul de proiecție Stereo 70.



Date referitoare la teren

Crt	Categorie folosință	Intra vilan	Suprafața (mp)	Tarla	Parcelă	Nr. topo	Observații / Referințe
1	curți constructii	DA	758	21	512	-	

Date referitoare la construcții

Crt	Număr	Destinație construcție	Supraf. (mp)	Situație juridică	Observații / Referințe
A1.1		construcții de locuințe	100	Cu acte	Nr. niveluri:1; S. construita la sol:100 mp; LOCUINTA
A1.2		construcții anexa	20	Cu acte	Nr. niveluri:1; S. construita la sol:20 mp; ANEXA

Lungime Segmente

1) Valorile lungimilor segmentelor sunt obținute din proiecție în plan.

Punct început	X / Y	Punct sfârșit	X / Y	Lungime segment (** (m))
1	427.515,607 295.178,364	2	427.518,483 295.203,062	24.865
2	427.518,483 295.203,062	3	427.499,947 295.206,693	18.888

Punct început	X / Y	Punct sfârșit	X / Y	Lungime segment (** (m)
3	427.499,947 295.206,693	4	427.499,554 295.201,752	4.957
4	427.499,554 295.201,752	5	427.498,933 295.192,903	8.871
5	427.498,933 295.192,903	6	427.498,162 295.181,508	11.421
6	427.498,162 295.181,508	7	427.497,656 295.181,109	0.645
7	427.497,656 295.181,109	8	427.496,661 295.163,544	17.593
8	427.496,661 295.163,544	9	427.513,916 295.162,496	17.287
9	427.513,916 295.162,496	1	427.515,607 295.178,364	15.958

** Lungimile segmentelor sunt determinate în planul de proiecție Stereo 70 și sunt rotunjite la 1 milimetru.

*** Distanța dintre puncte este formată din segmente cumulate ce sunt mai mici decât valoarea 1 milimetru.

**DATE DESPRE IMOBILUL NR. 10088**

Oficiul de Cadastru și Publicitate Imobiliară DOLJ
Biroul de Cadastru și Publicitate Imobiliară Craiova

A. Partea I. Descrierea imobilului

TEREN Intravilan

Adresa: Loc. Zanoaga, Nr. 415, Jud. Dolj, T21, P515, 515/1 515/2

Nr. Crt	Nr cadastral Nr. topografic	Suprafața* (mp)	Observații / Referințe
A1		Din acte: 2.500 Masurata: 3.055	Sector cadastral:20 Teren imprejmuit;

Construcții

Crt	Nr cadastral Nr. topografic	Adresa	Observații / Referințe
A1.1		Loc. Zanoaga, Jud. Dolj	Nr. niveluri:2; S. construita la sol:108 mp; CONSTRUITA DIN CARAMIDA, ACOPERITA CU TIGLA
A1.2		Loc. Zanoaga, Jud. Dolj	Nr. niveluri:1; S. construita la sol:21 mp; ANEXA

B. Partea II. Proprietari și acte

Inscrieri privitoare la dreptul de proprietate și alte drepturi reale		Referințe
/		
Act Administrativ nr. TDP 454-46024, din 06/10/1995 emis de CONSILIUL JUDETEAN DOLJ;		
B1	Intabulare, drept de PROPRIETATE, dobandit prin Reconstituire, cota actuala 1/1, cota initiala 1/1 1) MERLESCU FLOAREA, LIPSĂ CNP 2) ȘTEFAN MARIN, LIPSĂ CNP 3) OLTEANU MARIA, LIPSĂ CNP 4) ȘTEFAN ȘTEFAN, LIPSĂ CNP 5) ȘTEFAN ION, LIPSĂ CNP 6) FURDUI VIOLETA, LIPSĂ CNP 7) ȘTEFAN ILIE, LIPSĂ CNP	A1
Act Normativ nr. LEGEA 7, din 13/03/1996 emis de GUVERNUL ROMANIEI;		
B2	Intabulare, drept de PROPRIETATE, dobandit prin Lege, cota actuala 1/1, cota initiala 1/1 1) MERLESCU FLOAREA, LIPSĂ CNP 2) ȘTEFAN MARIN, LIPSĂ CNP 3) OLTEANU MARIA, LIPSĂ CNP 4) ȘTEFAN ȘTEFAN, LIPSĂ CNP 5) ȘTEFAN ION, LIPSĂ CNP 6) FURDUI VIOLETA, LIPSĂ CNP 7) ȘTEFAN ILIE, LIPSĂ CNP	A1.1, A1.2

C. Partea III. SARCINI .

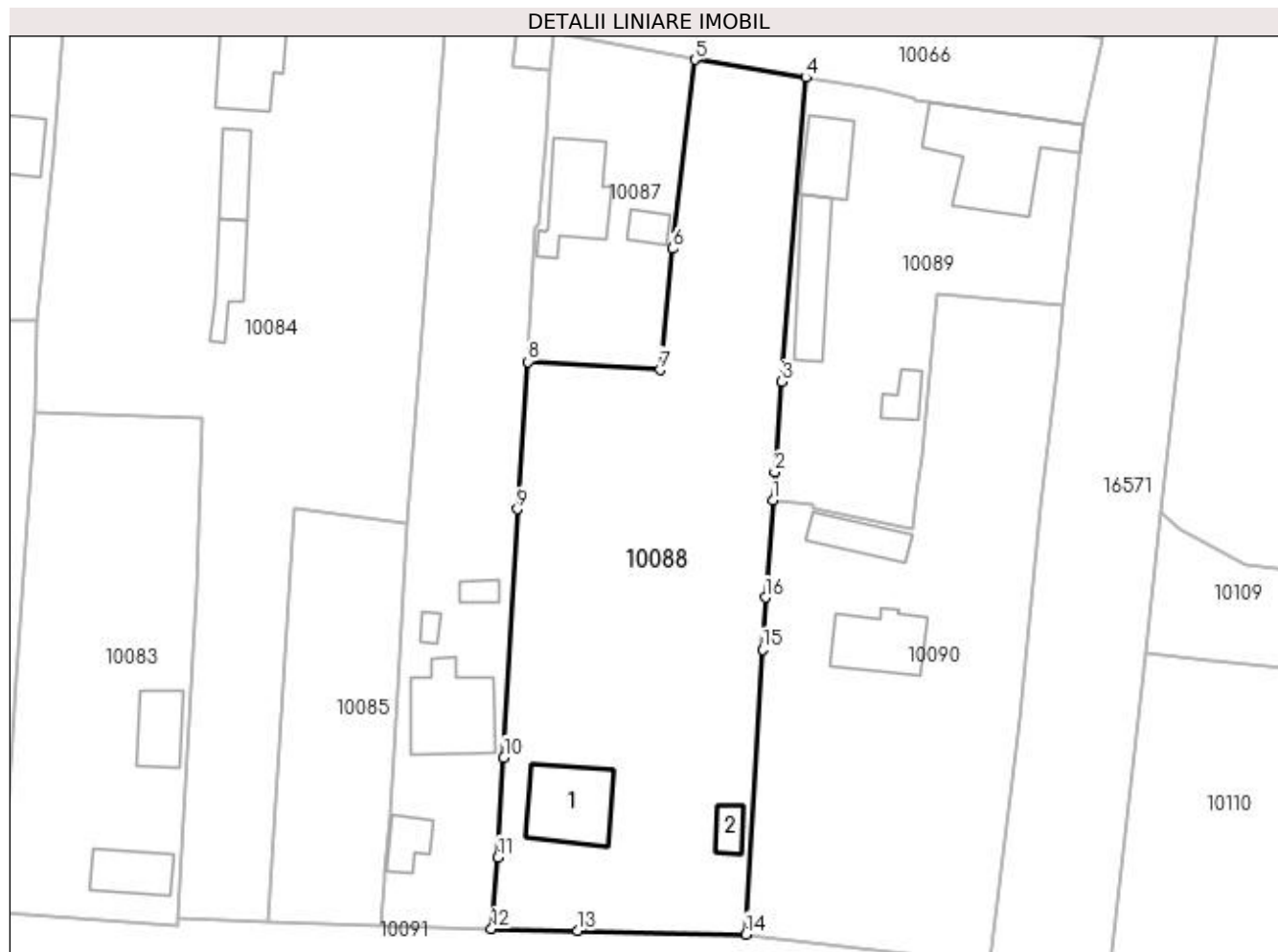
Inscrieri privind dezmembramintele dreptului de proprietate, drepturi reale de garanție și sarcini	Referințe
NU SUNT	

Anexa Nr. 1 La Partea I

Teren

Nr cadastral	Suprafața (mp)*	Observații / Referințe
	Din acte: 2.500 Masurata: 3.055	

* Suprafața este determinată în planul de proiecție Stereo 70.



Date referitoare la teren

Crt	Categorie folosință	Intra vilan	Suprafața (mp)	Tarla	Parcelă	Nr. topo	Observații / Referințe
1	curți construcții	DA	800	21	515	-	
2	arabil	DA	2.255	21	515/1 515/2	-	

Date referitoare la construcții

Crt	Număr	Destinație construcție	Supraf. (mp)	Situație juridică	Observații / Referințe
A1.1		construcții de locuințe	108	Cu acte	Nr. niveluri:2; S. construita la sol:108 mp; CONSTRUITA DIN CARAMIDA, ACOPERITA CU TIGLA
A1.2		construcții anexa	21	Cu acte	Nr. niveluri:1; S. construita la sol:21 mp; ANEXA

Lungime Segmente

1) Valorile lungimilor segmentelor sunt obținute din proiecție în plan.

Punct început	X / Y	Punct sfârșit	X / Y	Lungime segment (** (m)
1	427.528,661 295.145,437	2	427.528,944 295.149,137	3.711

Punct început	X / Y	Punct sfârșit	X / Y	Lungime segment (** (m)
2	427.528,944 295.149,137	3	427.529,886 295.160,953	11.854
3	427.529,886 295.160,953	4	427.532,973 295.200,739	39.905
4	427.532,973 295.200,739	5	427.518,483 295.203,062	14.675
5	427.518,483 295.203,062	6	427.515,607 295.178,364	24.865
6	427.515,607 295.178,364	7	427.513,916 295.162,496	15.958
7	427.513,916 295.162,496	8	427.496,661 295.163,544	17.287
8	427.496,661 295.163,544	9	427.495,23 295.144,282	19.315
9	427.495,23 295.144,282	10	427.493,479 295.111,771	32.558
10	427.493,479 295.111,771	11	427.492,724 295.098,755	13.038
11	427.492,724 295.098,755	12	427.491,89 295.089,379	9.413
12	427.491,89 295.089,379	13	427.503,118 295.089,119	11.231
13	427.503,118 295.089,119	14	427.525,144 295.088,665	22.031
14	427.525,144 295.088,665	15	427.527,331 295.125,93	37.329
15	427.527,331 295.125,93	16	427.527,69 295.132,726	6.805
16	427.527,69 295.132,726	1	427.528,661 295.145,437	12.748

** Lungimile segmentelor sunt determinate în planul de proiecție Stereo 70 și sunt rotunjite la 1 milimetru.

*** Distanța dintre puncte este formată din segmente cumulate ce sunt mai mici decât valoarea 1 milimetru.

**DATE DESPRE IMOBILUL NR. 10089**

Oficiul de Cadastru și Publicitate Imobiliară DOLJ
Biroul de Cadastru și Publicitate Imobiliară Craiova

A. Partea I. Descrierea imobilului

TEREN Intravilan

Adresa: Loc. Zanoaga, Nr. 413, Jud. Dolj, T21, P513 513/1 513/2

Nr. Crt	Nr cadastral Nr. topografic	Suprafața* (mp)	Observații / Referințe
A1	32578	Din acte: 1.500 Masurata: 1.475	Sector cadastral:20 Teren neimpregmuit;

Construcții

Crt	Nr cadastral Nr. topografic	Adresa	Observații / Referințe
A1.1		Loc. Zanoaga, Nr. 413, Jud. Dolj, Fost Tarlaua 21, Parcelele 513, 513/1, 513/2	Nr. niveluri:1; S. construita la sol:64 mp; Constructie edificata in anul 1963, avand 1 nivel, Suprafata construita=64mp, Suprafata desfasurata=64 mp
A1.2		Loc. Zanoaga, Nr. 413, Jud. Dolj, Fost Tarlaua 21, Parcelele 513, 513/1, 513/2	Nr. niveluri:1; S. construita la sol:83 mp; Constructie edificata in anul 1963, avand 1 nivel.
A1.3		Loc. Zanoaga, Nr. 413, Jud. Dolj, Fost Tarlaua 21, Parcelele 513, 513/1, 513/2	Nr. niveluri:1; S. construita la sol:182 mp; Anexa
A1.4		Loc. Zanoaga, Jud. Dolj	Nr. niveluri:1; S. construita la sol:26 mp; ANEXA

B. Partea II. Proprietari și acte

Inscrieri privitoare la dreptul de proprietate și alte drepturi reale		Referințe
81804 / 17/06/2016		
Act Normativ nr. TDP NR. 1093-44825, din 06/05/1997 emis de COMISIA JUDETEANA DOLJ (C.M NR. . 119/26-11-2013 EMIS DE BNP ILIE VICTOR FLOREA; ACT DE PARTAJ VOLUNTAR AUT SUB NR. 3069/26.11.2013-NP ILIE VICTOR FLOREA);		
B1	Intabulare, drept de PROPRIETATE, dobandit prin Iesire Din Indiviziune, cota actuala 1/1, cota initiala 1/1 1) MILITARU STEFAN	A1, A1.1, A1.2
/		
Act Normativ nr. LEGEA 7, din 13/03/1996 emis de GUVERNUL ROMANIEI;		
B2	Intabulare, drept de PROPRIETATE, dobandit prin Lege, cota actuala 1/1, cota initiala 1/1 1) MILITARU STEFAN	A1.3, A1.4

C. Partea III. SARCINI .

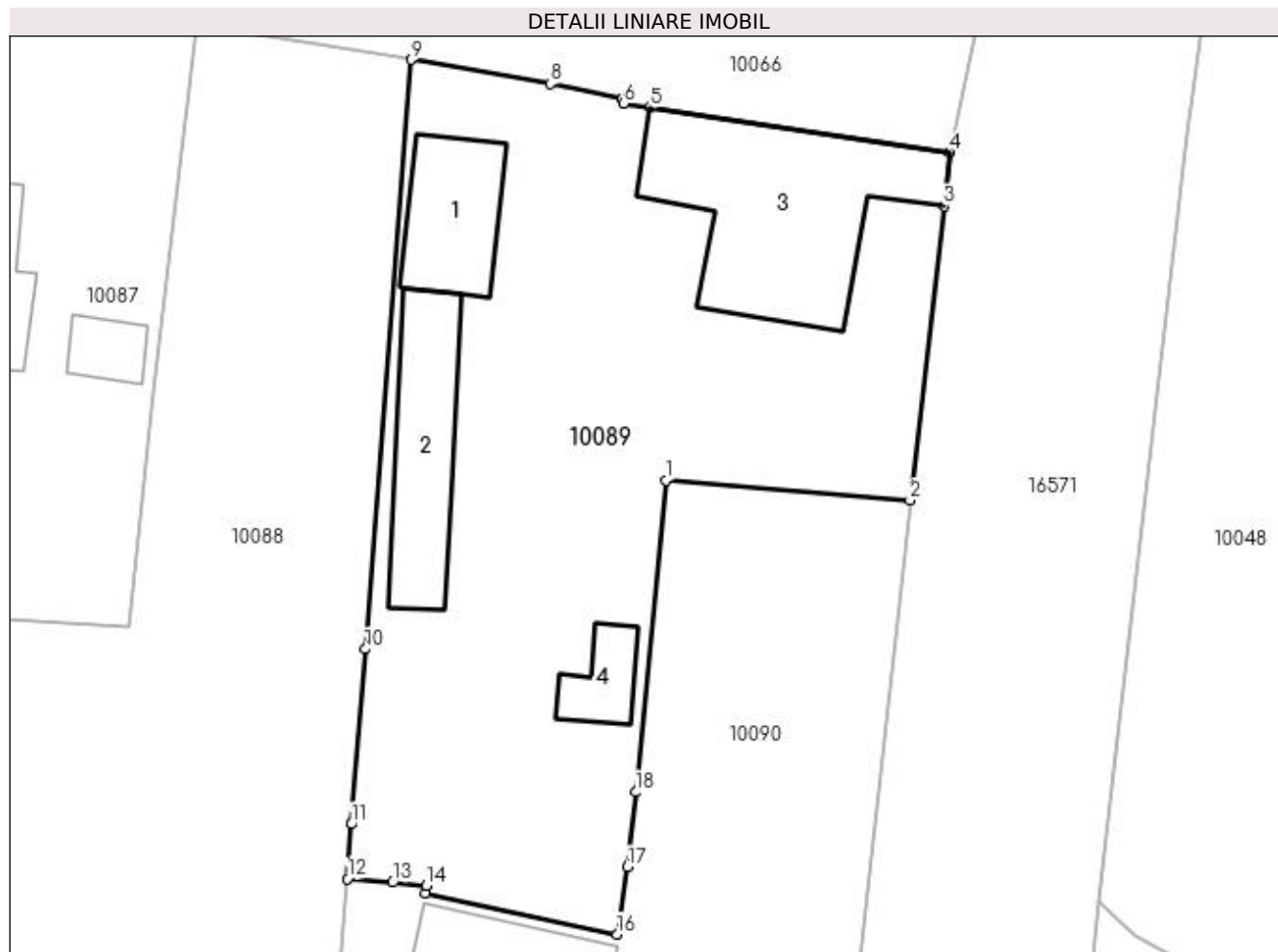
Inscrieri privind dezmembramintele dreptului de proprietate, drepturi reale de garanție și sarcini	Referințe
NU SUNT	

Anexa Nr. 1 La Partea I

Teren

Nr cadastral	Suprafața (mp)*	Observații / Referințe
32578	Din acte: 1.500 Masurata: 1.475	

* Suprafața este determinată în planul de proiecție Stereo 70.



Date referitoare la teren

Crt	Categorie folosință	Intra vilan	Suprafața (mp)	Tarla	Parcelă	Nr. topo	Observații / Referințe
1	curți construcții	DA	1.475	21	513 513/1 513/2	-	Imprejmuit cu gard scandura, gard sarma si limita conventionala

Date referitoare la construcții

Crt	Număr	Destinație construcție	Supraf. (mp)	Situație juridică	Observații / Referințe
A1.1		construcții de locuințe	64	Cu acte	Nr. niveluri:1; S. construita la sol:64 mp; Construcție edificata in anul 1963, avand 1 nivel, Suprafata construita=64mp, Suprafata desfasurata=64 mp
A1.2		construcții anexa	83	Cu acte	Nr. niveluri:1; S. construita la sol:83 mp; Construcție edificata in anul 1963, avand 1 nivel.
A1.3		construcții anexa	182	Cu acte	Nr. niveluri:1; S. construita la sol:182 mp; Anexa
A1.4		construcții anexa	26	Cu acte	Nr. niveluri:1; S. construita la sol:26 mp; ANEXA

Lungime Segmente

1) Valorile lungimilor segmentelor sunt obținute din proiecție în plan.

Punct început	X / Y	Punct sfârșit	X / Y	Lungime segment (** (m)
1	427.550,185 295.172,338	2	427.566,653 295.171,006	16.522
2	427.566,653 295.171,006	3	427.568,938 295.190,867	19.993
3	427.568,938 295.190,867	4	427.569,355 295.194,488	3.644
4	427.569,355 295.194,488	5	427.549,094 295.197,512	20.486
5	427.549,094 295.197,512	6	427.547,314 295.197,778	1.799
6	427.547,314 295.197,778	7	427.547,23 295.198,103	0.336
7	427.547,23 295.198,103	8	427.542,373 295.199,126	4.964
8	427.542,373 295.199,126	9	427.532,973 295.200,739	9.537
9	427.532,973 295.200,739	10	427.529,886 295.160,953	39.905
10	427.529,886 295.160,953	11	427.528,944 295.149,137	11.854
11	427.528,944 295.149,137	12	427.528,661 295.145,437	3.711
12	427.528,661 295.145,437	13	427.531,732 295.145,202	3.08
13	427.531,732 295.145,202	14	427.533,98 295.144,995	2.258
14	427.533,98 295.144,995	15	427.533,967 295.144,463	0.532
15	427.533,967 295.144,463	16	427.546,89 295.141,701	13.215
16	427.546,89 295.141,701	17	427.547,587 295.146,247	4.599
17	427.547,587 295.146,247	18	427.548,121 295.151,294	5.075
18	427.548,121 295.151,294	1	427.550,185 295.172,338	21.145

** Lungimile segmentelor sunt determinate în planul de proiecție Stereo 70 și sunt rotunjite la 1 milimetru.

*** Distanța dintre puncte este formată din segmente cumulate ce sunt mai mici decât valoarea 1 milimetru.

**DATE DESPRE IMOBILUL NR. 10090**

Oficiul de Cadastru și Publicitate Imobiliară DOLJ
Biroul de Cadastru și Publicitate Imobiliară Craiova

A. Partea I. Descrierea imobilului

TEREN Intravilan

Adresa: Loc. Zanoaga, Nr. 414, Jud. Dolj, T21, P514, 514/1 514/2

Nr. Crt	Nr cadastral Nr. topografic	Suprafața* (mp)	Observații / Referințe
A1		Din acte: 2.384 Masurata: 2.394	Sector cadastral:20 Teren imprejmuit;

Construcții

Crt	Nr cadastral Nr. topografic	Adresa	Observații / Referințe
A1.1		Loc. Zanoaga, Jud. Dolj	Nr. niveluri:1; S. construita la sol:88 mp; CONSTRUITA DIN CARAMIDA, ACOPERITA CU TABLA
A1.2		Loc. Zanoaga, Jud. Dolj	Nr. niveluri:1; S. construita la sol:49 mp; ANEXA

B. Partea II. Proprietari și acte

Inscrieri privitoare la dreptul de proprietate și alte drepturi reale		Referințe
/		
Act Administrativ nr. TDP 872-9579, din 20/02/1997 emis de CONSILIUL JUDETEAN DOLJ;		
B1	Intabulare, drept de PROPRIETATE, dobandit prin Reconstituire, cota actuala 1/1, cota initiala 1/1 1) NICOLAE TUDOR, LIPSĂ CNP	A1
Act Notarial nr. CVC AUT NR 1000, din 25/04/1997 emis de BNP RADIAN MITRU;		
B2	Intabulare, drept de PROPRIETATE, dobandit prin Conventie, cota actuala 1/1, cota initiala 1/1 1) ILISEI IONELA-DANIELA	A1.1, A1.2

C. Partea III. SARCINI .

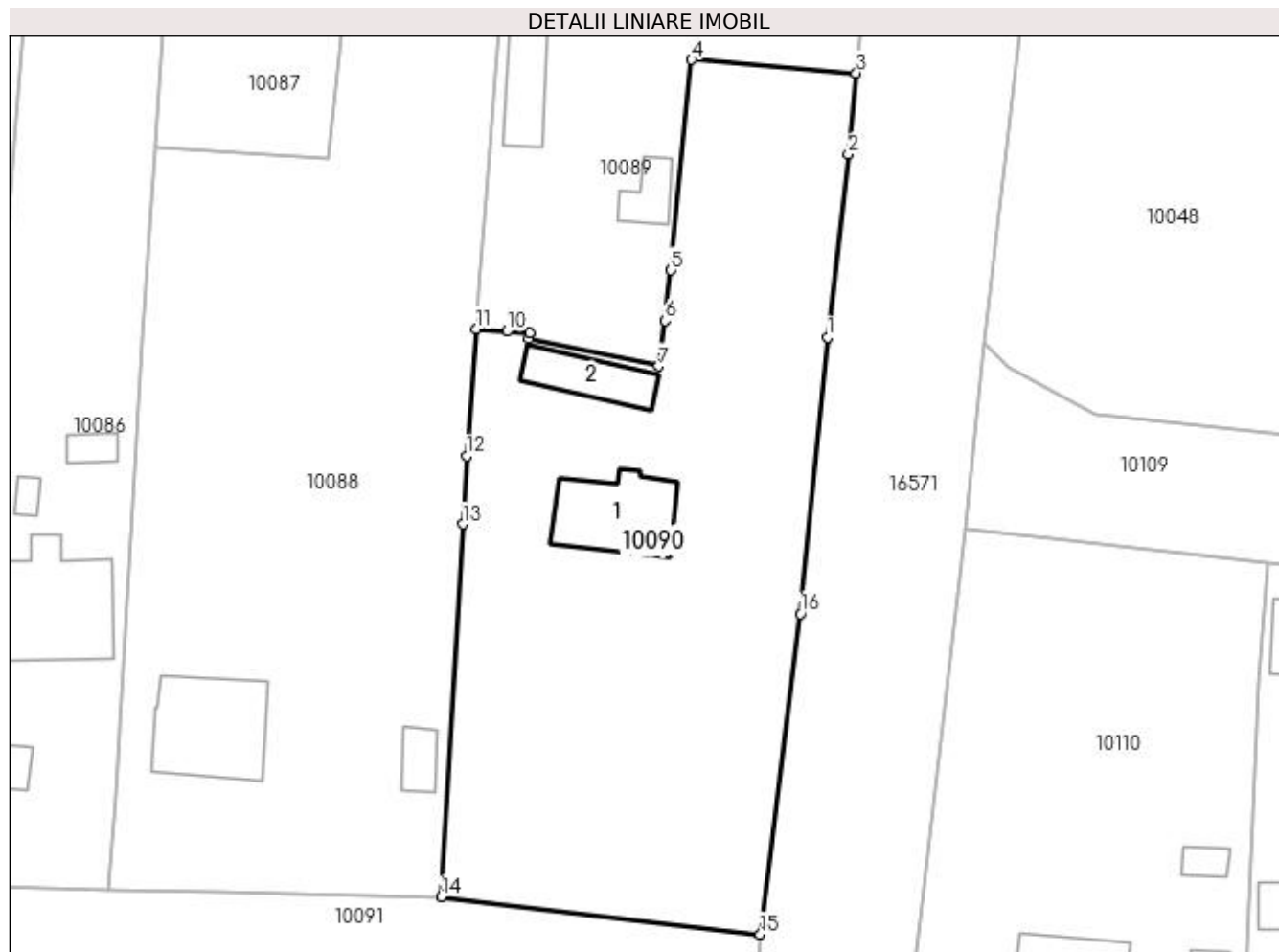
Inscrieri privind dezmembramintele dreptului de proprietate, drepturi reale de garanție și sarcini	Referințe
NU SUNT	

Anexa Nr. 1 La Partea I

Teren

Nr cadastral	Suprafața (mp)*	Observații / Referințe
	Din acte: 2.384 Masurata: 2.394	

* Suprafața este determinată în planul de proiecție Stereo 70.



Date referitoare la teren

Crt	Categorie folosință	Intra vilan	Suprafața (mp)	Tarla	Parcelă	Nr. topo	Observații / Referințe
1	curți construcții	DA	800	21	514	-	
2	arabil	DA	1.594	21	514/1 514/2	-	

Date referitoare la construcții

Crt	Număr	Destinație construcție	Supraf. (mp)	Situație juridică	Observații / Referințe
A1.1		construcții de locuințe	88	Cu acte	Nr. niveluri:1; S. construita la sol:88 mp; CONSTRUITA DIN CARAMIDA, ACOPERITA CU TABLA
A1.2		construcții anexa	49	Cu acte	Nr. niveluri:1; S. construita la sol:49 mp; ANEXA

Lungime Segmente

1) Valorile lungimilor segmentelor sunt obținute din proiecție în plan.

Punct început	X / Y	Punct sfârșit	X / Y	Lungime segment (** (m)
1	427.563,768 295.144,568	2	427.565,856 295.162,881	18.432

Punct început	X / Y	Punct sfârșit	X / Y	Lungime segment (** (m)
2	427.565,856 295.162,881	3	427.566,653 295.171,006	8.164
3	427.566,653 295.171,006	4	427.550,185 295.172,338	16.522
4	427.550,185 295.172,338	5	427.548,121 295.151,294	21.145
5	427.548,121 295.151,294	6	427.547,587 295.146,247	5.075
6	427.547,587 295.146,247	7	427.546,89 295.141,701	4.599
7	427.546,89 295.141,701	8	427.533,967 295.144,463	13.215
8	427.533,967 295.144,463	9	427.533,98 295.144,995	0.532
9	427.533,98 295.144,995	10	427.531,732 295.145,202	2.258
10	427.531,732 295.145,202	11	427.528,661 295.145,437	3.08
11	427.528,661 295.145,437	12	427.527,69 295.132,726	12.748
12	427.527,69 295.132,726	13	427.527,331 295.125,93	6.805
13	427.527,331 295.125,93	14	427.525,144 295.088,665	37.329
14	427.525,144 295.088,665	15	427.557,056 295.084,939	32.129
15	427.557,056 295.084,939	16	427.561,052 295.116,959	32.268
16	427.561,052 295.116,959	1	427.563,768 295.144,568	27.742

** Lungimile segmentelor sunt determinate în planul de proiecție Stereo 70 și sunt rotunjite la 1 milimetru.

*** Distanța dintre puncte este formată din segmente cumulate ce sunt mai mici decât valoarea 1 milimetru.

**DATE DESPRE IMOBILUL NR. 10091**

Oficiul de Cadastru și Publicitate Imobiliară DOLJ
Biroul de Cadastru și Publicitate Imobiliară Craiova

A. Partea I. Descrierea imobilului

TEREN Necunoscut

Adresa: Loc. Zanoaga, Jud. Dolj, DS 519

Nr. Crt	Nr cadastral Nr. topografic	Suprafața* (mp)	Observații / Referințe
A1		Din acte: 910 Masurata: 2.069	Sector cadastral:20 Teren neimprejmuit;

B. Partea II. Proprietari și acte

Inscrieri privitoare la dreptul de proprietate și alte drepturi reale		Referințe
/		
Act Normativ nr. HG 965, din 05/09/2002 emis de GUVERNUL ROMANIEI (ANEXA NR. 57/2002);		
B1	Intabulare, drept de PROPRIETATE, dobandit prin Lege, cota actuala 1/1, cota initiala 1/1 1) COMUNA LEU - DOMENIUL PUBLIC, CIF:4553631	A1

C. Partea III. SARCINI .

Inscrieri privind dezmembramintele dreptului de proprietate, drepturi reale de garanție și sarcini	Referințe
NU SUNT	

Anexa Nr. 1 La Partea I

Teren

Nr cadastral	Suprafața (mp)*	Observații / Referințe
	Din acte: 910 Masurata: 2.069	

* Suprafața este determinată în planul de proiecție Stereo 70.



Date referitoare la teren

Crt	Categorie folosință	Intravilan	Suprafața (mp)	Tarla	Parcelă	Nr. topo	Observații / Referințe
1	drum	DA	946	-	DS 519	-	
2	drum	NU	1.123	-	DS 519	-	

Lungime Segmente

1) Valorile lungimilor segmentelor sunt obținute din proiecție în plan.

Punct început	X / Y	Punct sfârșit	X / Y	Lungime segment	Punct început	X / Y	Punct sfârșit	X / Y	Lungime segment	Punct început	X / Y	Punct sfârșit	X / Y	Lungime segment
1	427.388,47 295.093,172	2	427.370,558 295.093,485	17.915	2	427.370,558 295.093,485	3	427.369,951 295.093,511	0.607	3	427.369,951 295.093,511	4	427.358,32 295.093,997	11.641
4	427.358,32 295.093,997	5	427.346,963 295.094,473	11.367	5	427.346,963 295.094,473	6	427.335,606 295.094,948	11.367	6	427.335,606 295.094,948	7	427.320,795 295.095,567	14.824
7	427.320,795 295.095,567	8	427.302,769 295.096,322	18.042	8	427.302,769 295.096,322	9	427.281,547 295.096,9	21.229	9	427.281,547 295.096,9	10	427.270,669 295.097,196	10.882
10	427.270,669 295.097,196	11	427.260,066 295.097,47	10.607	11	427.260,066 295.097,47	12	427.239,066 295.100,087	21.163	12	427.239,066 295.100,087	13	427.230,891 295.101,106	8.238
13	427.230,891 295.101,106	14	427.228,923 295.102,512	2.419	14	427.228,923 295.102,512	15	427.228,123 295.095,379	7.178	15	427.228,123 295.095,379	16	427.248,926 295.092,803	20.962

Punct început	X / Y	Punct sfârșit	X / Y	Lungime segment	Punct început	X / Y	Punct sfârșit	X / Y	Lungime segment	Punct început	X / Y	Punct sfârșit	X / Y	Lungime segment
16	427.248,926 295.092,803	17	427.259,2 295.091,531	10.352	17	427.259,2 295.091,531	18	427.259,586 295.091,483	0.389	18	427.259,586 295.091,483	19	427.272,368 295.091,023	12.791
19	427.272,368 295.091,023	20	427.280,081 295.090,745	7.717	20	427.280,081 295.090,745	21	427.291,222 295.090,344	11.148	21	427.291,222 295.090,344	22	427.302,322 295.089,944	11.108
22	427.302,322 295.089,944	23	427.320,571 295.089,286	18.26	23	427.320,571 295.089,286	24	427.334,382 295.088,788	13.82	24	427.334,382 295.088,788	25	427.342,393 295.088,5	8.016
25	427.342,393 295.088,5	26	427.351,532 295.088,171	9.145	26	427.351,532 295.088,171	27	427.356,009 295.088,009	4.479	27	427.356,009 295.088,009	28	427.369,757 295.087,514	13.757
28	427.369,757 295.087,514	29	427.378,6 295.087,288	8.846	29	427.378,6 295.087,288	30	427.385,809 295.087,105	7.212	30	427.385,809 295.087,105	31	427.387,986 295.087,19	2.178
31	427.387,986 295.087,19	32	427.402,664 295.087,769	14.69	32	427.402,664 295.087,769	33	427.426,43 295.086,069	23.827	33	427.426,43 295.086,069	34	427.449,699 295.084,143	23.349
34	427.449,699 295.084,143	35	427.463,421 295.083,163	13.757	35	427.463,421 295.083,163	36	427.476,817 295.082,711	13.404	36	427.476,817 295.082,711	37	427.491,044 295.082,115	14.239
37	427.491,044 295.082,115	38	427.499,07 295.082,286	8.028	38	427.499,07 295.082,286	39	427.513,092 295.082,584	14.025	39	427.513,092 295.082,584	40	427.515,117 295.082,462	2.029
40	427.515,117 295.082,462	41	427.533,367 295.080,463	18.359	41	427.533,367 295.080,463	42	427.535,599 295.080,262	2.241	42	427.535,599 295.080,262	43	427.556,71 295.078,364	21.196
43	427.556,71 295.078,364	44	427.557,056 295.084,939	6.584	44	427.557,056 295.084,939	45	427.525,144 295.088,665	32.129	45	427.525,144 295.088,665	46	427.503,118 295.089,119	22.031
46	427.503,118 295.089,119	47	427.491,89 295.089,379	11.231	47	427.491,89 295.089,379	48	427.477,454 295.089,83	14.443	48	427.477,454 295.089,83	49	427.462,591 295.090,368	14.873
49	427.462,591 295.090,368	50	427.450,869 295.090,746	11.728	50	427.450,869 295.090,746	51	427.450,769 295.089,884	0.868	51	427.450,769 295.089,884	52	427.427,685 295.091,622	23.149
52	427.427,685 295.091,622	53	427.414,559 295.092,23	13.141	53	427.414,559 295.092,23	54	427.403,015 295.092,668	11.552	54	427.403,015 295.092,668	1	427.388,47 295.093,172	14.554

** Lungimile segmentelor sunt determinate în planul de proiecție Stereo 70 și sunt rotunjite la 1 milimetru.

*** Distanța dintre puncte este formată din segmente cumulate ce sunt mai mici decât valoarea 1 milimetru.

**DATE DESPRE IMOBILUL NR. 10092**

Oficiul de Cadastru și Publicitate Imobiliară DOLJ
Biroul de Cadastru și Publicitate Imobiliară Craiova

A. Partea I. Descrierea imobilului

TEREN Intravilan

Adresa: Loc. Zanoaga, Nr. 420, Jud. Dolj, T21, P520,520/1 520/2

Nr. Crt	Nr cadastral Nr. topografic	Suprafața* (mp)	Observații / Referințe
A1	35019	Din acte: 2.500 Masurata: 2.619	Sector cadastral:20 Teren imprejmuit;

Construcții

Crt	Nr cadastral Nr. topografic	Adresa	Observații / Referințe
A1.1		Loc. Zanoaga, Nr. 420, Jud. Dolj, T 21, P 520, P 520/1, P 520/2	Nr. niveluri:1; S. construita la sol:93 mp; S. construita desfasurata:92 mp; Constructie de locuit-Parter. Construita in anul 1973
A1.2		Loc. Zanoaga, Nr. 420, Jud. Dolj, T 21, P 520, P 520/1, P 520/2	Nr. niveluri:1; S. construita la sol:75 mp; S. construita desfasurata:75 mp; Constructie anexa-Parter. Construita in anul 1990
A1.3		Loc. Zanoaga, Nr. 420, Jud. Dolj, T 21, P 520, P 520/1, P 520/2	Nr. niveluri:1; S. construita la sol:19 mp; S. construita desfasurata:19 mp; Constructie anexa-Parter. Construita in anul 1990
A1.4		Loc. Zanoaga, Nr. 420, Jud. Dolj, T 21, P 520, P 520/1, P 520/2	Nr. niveluri:1; S. construita la sol:17 mp; S. construita desfasurata:17 mp; Constructie anexa-Parter. Construita in anul 1990
A1.5		Loc. Zanoaga, Jud. Dolj	Nr. niveluri:1; S. construita la sol:11 mp; ANEXA

B. Partea II. Proprietari și acte

Inscrieri privitoare la dreptul de proprietate și alte drepturi reale	Referințe
/	
Act Normativ nr. LEGEA 7, din 13/03/1996 emis de GUVERNUL ROMANIEI;	
B1	A1.5
Intabulare, drept de PROPRIETATE, dobandit prin Lege, cota actuala 1/1, cota initiala 1/1 1) MATEI ILEANA 2) MATEI GABRIEL	
987 / 05/01/2021	
Act Notarial nr. CM 37, din 01/03/2000 emis de BNP GAGEATU ILIE (ACT ADMINISTRATIV NR 970161 DIN 16.12.2020, EMIS DE PRIMARIA COMUNEI LEU);	
B2	A1.1, A1.2, A1.3, A1.4
Intabulare, drept de PROPRIETATE, dobandit prin Succesiune, cota actuala 1/8, cota initiala 1/8 1) MATEI EUGEN	
121346 / 29/04/2021	
Act Notarial nr. CONTRACT DE INTRETINERE AUT NR 1520, din 28/04/2021 emis de NP CANTAR ELENA;	
B3	A1
Intabulare, drept de PROPRIETATE, dobandit prin Conventie, cota actuala 1/1, cota initiala 1/1 1) MATEI GABRIEL 2) MATEI ILEANA	
B4	A1.1, A1.2, A1.3, A1.4
Intabulare, drept de PROPRIETATE, dobandit prin Conventie, cota actuala 7/8, cota initiala 7/8 1) MATEI GABRIEL 2) MATEI ILEANA	

C. Partea III. SARCINI

Inscrieri privind dezmembramintele dreptului de proprietate, drepturi reale de garanție și sarcini	Referințe
121346 / 29/04/2021	
Act Notarial nr. CONTRACT DE INTRETINERE AUT NR 1520, din 28/04/2021 emis de NP CANTAR ELENA;	
C1	A1
Intabulare, drept de IPOTECA LEGALA, Valoare:0 CE ARE CA OBIECT PLATA RENTEI IN BANI CORESPUNZATOARE INTRETINERII NEEEXECUTATE IN FAVOAREA CREDITORULUI INTRETINERII 1) MATEI ION 2) MATEI AURELIA	

Inscrieri privind dezmembramintele dreptului de proprietate, drepturi reale de garanție și sarcini		Referințe
C2	Intabulare, drept de IPOTECA LEGALA, Valoare:0 CE ARE CA OBIECT PLATA RENTEI IN BANI CORESPUNZATOARE INTRETINERII NEEEXECUTATE IN FAVOAREA CREDITORULUI INTRETINERII, cota actuala 7/8, cota initiala 7/8 1) MATEI ION 2) MATEI AURELIA	A1.1, A1.2, A1.3, A1.4
C3	Intabulare, drept de UZUFRACT VIAGER, cota actuala 1/1, cota initiala 1/1 1) MATEI ION 2) MATEI AURELIA	A1
C4	Intabulare, drept de UZUFRACT VIAGER, cota actuala 7/8, cota initiala 7/8 1) MATEI ION 2) MATEI AURELIA	A1.1, A1.2, A1.3, A1.4

Anexa Nr. 1 La Partea I

Teren

Nr cadastral	Suprafața (mp)*	Observații / Referințe
35019	Din acte: 2.500 Masurata: 2.619	

* Suprafața este determinată în planul de proiecție Stereo 70.



Date referitoare la teren

Crt	Categorie folosință	Intra vilan	Suprafața (mp)	Tarla	Parcelă	Nr. topo	Observații / Referințe
1	curți constructii	DA	866	21	520	-	
2	arabil	DA	1.753	21	520/1 520/2	-	

Date referitoare la construcții

Crt	Număr	Destinație construcție	Supraf. (mp)	Situație juridică	Observații / Referințe
A1.1		construcții de locuințe	93	Cu acte	Nr. niveluri:1; S. construita la sol:93 mp; S. construita desfasurata:92 mp; Constructie de locuit-Parter. Construita in anul 1973
A1.2		construcții anexa	75	Cu acte	Nr. niveluri:1; S. construita la sol:75 mp; S. construita desfasurata:75 mp; Constructie anexa-Parter. Construita in anul 1990
A1.3		construcții anexa	19	Cu acte	Nr. niveluri:1; S. construita la sol:19 mp; S. construita desfasurata:19 mp; Constructie anexa-Parter. Construita in anul 1990
A1.4		construcții anexa	17	Cu acte	Nr. niveluri:1; S. construita la sol:17 mp; S. construita desfasurata:17 mp; Constructie anexa-Parter. Construita in anul 1990
A1.5		construcții anexa	11	Cu acte	Nr. niveluri:1; S. construita la sol:11 mp; ANEXA

Lungime Segmente

1) Valorile lungimilor segmentelor sunt obținute din proiecție în plan.

Punct început	X / Y	Punct sfârșit	X / Y	Lungime segment (** (m)
1	427.439,046 295.010,037	2	427.443,731 295.009,897	4.687
2	427.443,731 295.009,897	3	427.444,903 295.020,738	10.904
3	427.444,903 295.020,738	4	427.447,579 295.052,58	31.954
4	427.447,579 295.052,58	5	427.448,643 295.067,238	14.697
5	427.448,643 295.067,238	6	427.449,699 295.084,143	16.938
6	427.449,699 295.084,143	7	427.426,43 295.086,069	23.349
7	427.426,43 295.086,069	8	427.425,717 295.068,587	17.497
8	427.425,717 295.068,587	9	427.425,474 295.065,602	2.995
9	427.425,474 295.065,602	10	427.423,887 295.043,662	21.997
10	427.423,887 295.043,662	11	427.422,602 295.015,513	28.179
11	427.422,602 295.015,513	12	427.422,052 295.003,472	12.053
12	427.422,052 295.003,472	13	427.419,973 294.967,737	35.795
13	427.419,973 294.967,737	14	427.419,643 294.961,503	6.243
14	427.419,643 294.961,503	15	427.419,127 294.955,267	6.257
15	427.419,127 294.955,267	16	427.422,748 294.955,063	3.627
16	427.422,748 294.955,063	17	427.431,778 294.954,474	9.049
17	427.431,778 294.954,474	18	427.435,505 294.954,341	3.729
18	427.435,505 294.954,341	19	427.436,341 294.967,211	12.897
19	427.436,341 294.967,211	20	427.438,61 295.000,915	33.78
20	427.438,61 295.000,915	1	427.439,046 295.010,037	9.132

** Lungimile segmentelor sunt determinate în planul de proiecție Stereo 70 și sunt rotunjite la 1 milimetru.

*** Distanța dintre puncte este formată din segmente cumulate ce sunt mai mici decât valoarea 1 milimetru.

**DATE DESPRE IMOBILUL NR. 10093**

Oficiul de Cadastru și Publicitate Imobiliară DOLJ
Biroul de Cadastru și Publicitate Imobiliară Craiova

A. Partea I. Descrierea imobilului

TEREN Intravilan

Adresa: Loc. Zanoaga, Nr. 421, Jud. Dolj, T21, P521, 521/1 521/2

Nr. Crt	Nr cadastral Nr. topografic	Suprafața* (mp)	Observații / Referințe
A1		Din acte: 2.200 Masurata: 2.081	Sector cadastral:20 Teren imprejmuit;

Construcții

Crt	Nr cadastral Nr. topografic	Adresa	Observații / Referințe
A1.1		Loc. Zanoaga, Jud. Dolj	Nr. niveluri:2; S. construita la sol:157 mp; CONSTRUITA DIN CARAMIDA, ACOPERITA CU TIGLA
A1.2		Loc. Zanoaga, Jud. Dolj	Nr. niveluri:1; S. construita la sol:26 mp; ANEXA
A1.3		Loc. Zanoaga, Jud. Dolj	Nr. niveluri:1; S. construita la sol:63 mp; ANEXA

B. Partea II. Proprietari și acte

Inscrieri privitoare la dreptul de proprietate și alte drepturi reale		Referințe
/		
Act Administrativ nr. TDP 240-42780, din 09/02/1995 emis de CONSILIUL JUDETEAN DOLJ (CERTIFICAT DE DECES SERIA DC, NR. 259076);		
B1	Intabulare, drept de PROPRIETATE, dobandit prin Reconstituire, cota actuala 1/1, cota initiala 1/1 1) MATEI GHEORGHE , LIPSĂ CNP DEFUNCT:Da	A1
Act Normativ nr. LEGEA 7, din 13/03/1996 emis de GUVERNUL ROMANIEI;		
B2	Intabulare, drept de PROPRIETATE, dobandit prin Lege, cota actuala 1/1, cota initiala 1/1 1) MATEI GHEORGHE , LIPSĂ CNP DEFUNCT:Da	A1.1, A1.2, A1.3

C. Partea III. SARCINI .

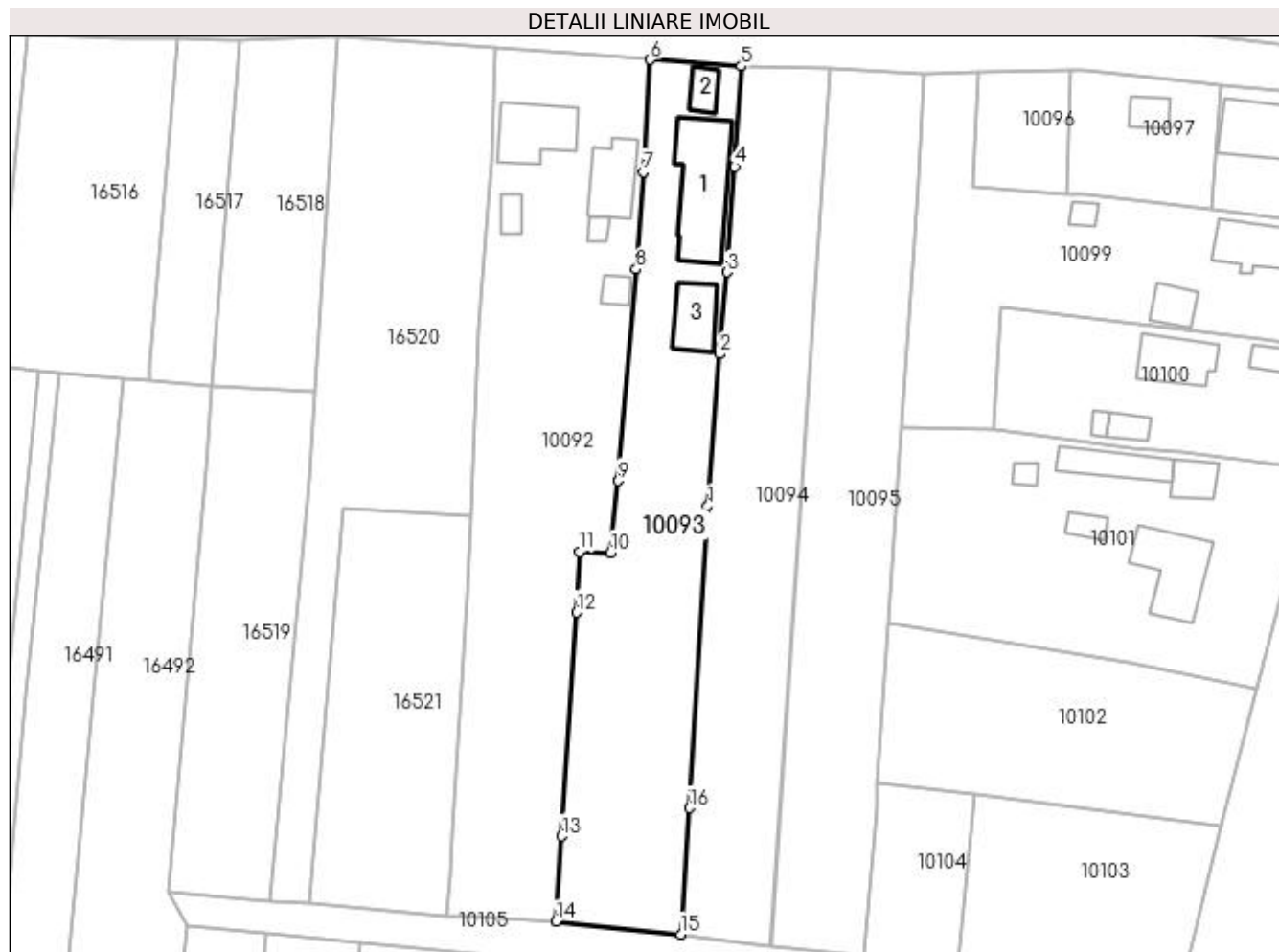
Inscrieri privind dezmembramintele dreptului de proprietate, drepturi reale de garanție și sarcini	Referințe
NU SUNT	

Anexa Nr. 1 La Partea I

Teren

Nr cadastral	Suprafața (mp)*	Observații / Referințe
	Din acte: 2.200 Masurata: 2.081	

* Suprafața este determinată în planul de proiecție Stereo 70.



Date referitoare la teren

Crt	Categorie folosință	Intra vilan	Suprafața (mp)	Tarla	Parcelă	Nr. topo	Observații / Referințe
1	curți constructii	DA	700	21	521	-	
2	arabil	DA	1.381	21	521/1 521/2	-	

Date referitoare la construcții

Crt	Număr	Destinație construcție	Supraf. (mp)	Situație juridică	Observații / Referințe
A1.1		construcții de locuințe	157	Cu acte	Nr. niveluri:2; S. construita la sol:157 mp; CONSTRUITA DIN CARAMIDA, ACOPERITA CU TIGLA
A1.2		construcții anexa	26	Cu acte	Nr. niveluri:1; S. construita la sol:26 mp; ANEXA
A1.3		construcții anexa	63	Cu acte	Nr. niveluri:1; S. construita la sol:63 mp; ANEXA

Lungime Segmente

1) Valorile lungimilor segmentelor sunt obținute din proiecție în plan.

Punct început	X / Y	Punct sfârșit	X / Y	Lungime segment (** (m)
1	427.458,367 295.016,899	2	427.460,14 295.039,842	23.011

Punct început	X / Y	Punct sfârșit	X / Y	Lungime segment (** (m)
2	427.460,14 295.039,842	3	427.461,272 295.052,129	12.34
3	427.461,272 295.052,129	4	427.462,432 295.068,062	15.975
4	427.462,432 295.068,062	5	427.463,421 295.083,163	15.134
5	427.463,421 295.083,163	6	427.449,699 295.084,143	13.757
6	427.449,699 295.084,143	7	427.448,643 295.067,238	16.938
7	427.448,643 295.067,238	8	427.447,579 295.052,58	14.697
8	427.447,579 295.052,58	9	427.444,903 295.020,738	31.954
9	427.444,903 295.020,738	10	427.443,731 295.009,897	10.904
10	427.443,731 295.009,897	11	427.439,046 295.010,037	4.687
11	427.439,046 295.010,037	12	427.438,61 295.000,915	9.132
12	427.438,61 295.000,915	13	427.436,341 294.967,211	33.78
13	427.436,341 294.967,211	14	427.435,505 294.954,341	12.897
14	427.435,505 294.954,341	15	427.454,292 294.952,431	18.884
15	427.454,292 294.952,431	16	427.455,552 294.971,446	19.057
16	427.455,552 294.971,446	1	427.458,367 295.016,899	45.54

** Lungimile segmentelor sunt determinate în planul de proiecție Stereo 70 și sunt rotunjite la 1 milimetru.

*** Distanța dintre puncte este formată din segmente cumulate ce sunt mai mici decât valoarea 1 milimetru.

**DATE DESPRE IMOBILUL NR. 10094**

Oficiul de Cadastru și Publicitate Imobiliară DOLJ
Biroul de Cadastru și Publicitate Imobiliară Craiova

A. Partea I. Descrierea imobilului

TEREN Intravilan

Adresa: Loc. Zanoaga, Nr. 422, Jud. Dolj, T82, P50/2

Nr. Crt	Nr cadastral Nr. topografic	Suprafața* (mp)	Observații / Referințe
A1		Din acte: 3.600 Masurata: 1.809	Sector cadastral:20 Teren neimprejmuit;

B. Partea II. Proprietari și acte

Inscrieri privitoare la dreptul de proprietate și alte drepturi reale		Referințe
/		
Act Administrativ nr. TDP 1502-44826, din 28/01/1998 emis de CONSILIUL JUDETEAN DOLJ (CERTIFICAT DE DECES SERIA DZ, NR. 251624);		
B1	Intabulare, drept de PROPRIETATE, dobandit prin Reconstituire, cota actuala 1/1, cota initiala 1/1 1) SPIRIDON ION, LIPSĂ CNP DEFUNCT:Da	A1

C. Partea III. SARCINI .

Inscrieri privind dezmembramintele dreptului de proprietate, drepturi reale de garanție și sarcini	Referințe
NU SUNT	

Anexa Nr. 1 La Partea I

Teren

Nr cadastral	Suprafața (mp)*	Observații / Referințe
	Din acte: 3.600 Masurata: 1.809	

* Suprafața este determinată în planul de proiecție Stereo 70.



Date referitoare la teren

Crt	Categorie folosință	Intravilan	Suprafața (mp)	Tarla	Parcelă	Nr. topo	Observații / Referințe
1	arabil	DA	1.809	82	50/2	-	TERENUL ESTE IMPARTIT DE DRUM IN TREI LOTURI. DIFERENTA DE SUPRAFATA SE REGASESTE LA ID 16505 SI 16506

Lungime Segmente

1) Valorile lungimilor segmentelor sunt obținute din proiecție în plan.

Punct început	X / Y	Punct sfârșit	X / Y	Lungime segment (** (m)
1	427.476,817 295.082,711	2	427.463,421 295.083,163	13.404
2	427.463,421 295.083,163	3	427.462,432 295.068,062	15.134
3	427.462,432 295.068,062	4	427.461,272 295.052,129	15.975
4	427.461,272 295.052,129	5	427.460,14 295.039,842	12.34

Punct început	X / Y	Punct sfârșit	X / Y	Lungime segment (** (m)
5	427.460,14 295.039,842	6	427.458,367 295.016,899	23.011
6	427.458,367 295.016,899	7	427.455,552 294.971,446	45.54
7	427.455,552 294.971,446	8	427.454,292 294.952,431	19.057
8	427.454,292 294.952,431	9	427.467,848 294.950,598	13.679
9	427.467,848 294.950,598	10	427.467,958 294.950,588	0.111
10	427.467,958 294.950,588	1	427.476,817 295.082,711	132.42

** Lungimile segmentelor sunt determinate în planul de proiecție Stereo 70 și sunt rotunjite la 1 milimetru.

*** Distanța dintre puncte este formată din segmente cumulate ce sunt mai mici decât valoarea 1 milimetru.

**DATE DESPRE IMOBILUL NR. 10095**

Oficiul de Cadastru și Publicitate Imobiliară DOLJ
Biroul de Cadastru și Publicitate Imobiliară Craiova

A. Partea I. Descrierea imobilului

TEREN Intravilan

Nr. CF vechi:181
Nr. cadastral vechi:214

Adresa: Loc. Zanoaga, Nr. 423, Jud. Dolj, T21, P523

Nr. Crt	Nr cadastral Nr. topografic	Suprafața* (mp)	Observații / Referințe
A1	32950	Din acte: 1.792 Masurata: 1.898	Sector cadastral:20 Teren neimprejmuit;

B. Partea II. Proprietari și acte

Inscrieri privitoare la dreptul de proprietate și alte drepturi reale		Referințe
19600 / 18/08/2005		
Act Notarial nr. ACT DE VANZARE CUMPARARE 4249, din 17/08/2005 emis de BNP DANA TOMITA;		
B1	Intabulare, drept de PROPRIETATE, dobandit prin Conventie, cota actuala 1/2, cota initiala 1/2 1) RADU DUSENKA LUIZA, LIPSĂ CNP	A1
79382 / 24/04/2019		
Act Notarial nr. CERTIFICAT DE MOSTENITOR NR.5, din 18/04/2019 emis de NP IONASCU NICOLAE;		
B2	Intabulare, drept de PROPRIETATE, dobandit prin Succesiune, cota actuala 1/4, cota initiala 1/4 1) NIȚĂ LOREDANA-CRISTINA	A1
B3	Intabulare, drept de PROPRIETATE, dobandit prin Succesiune, cota actuala 1/4, cota initiala 1/4 1) RADU NINA-ALINA	A1

C. Partea III. SARCINI .

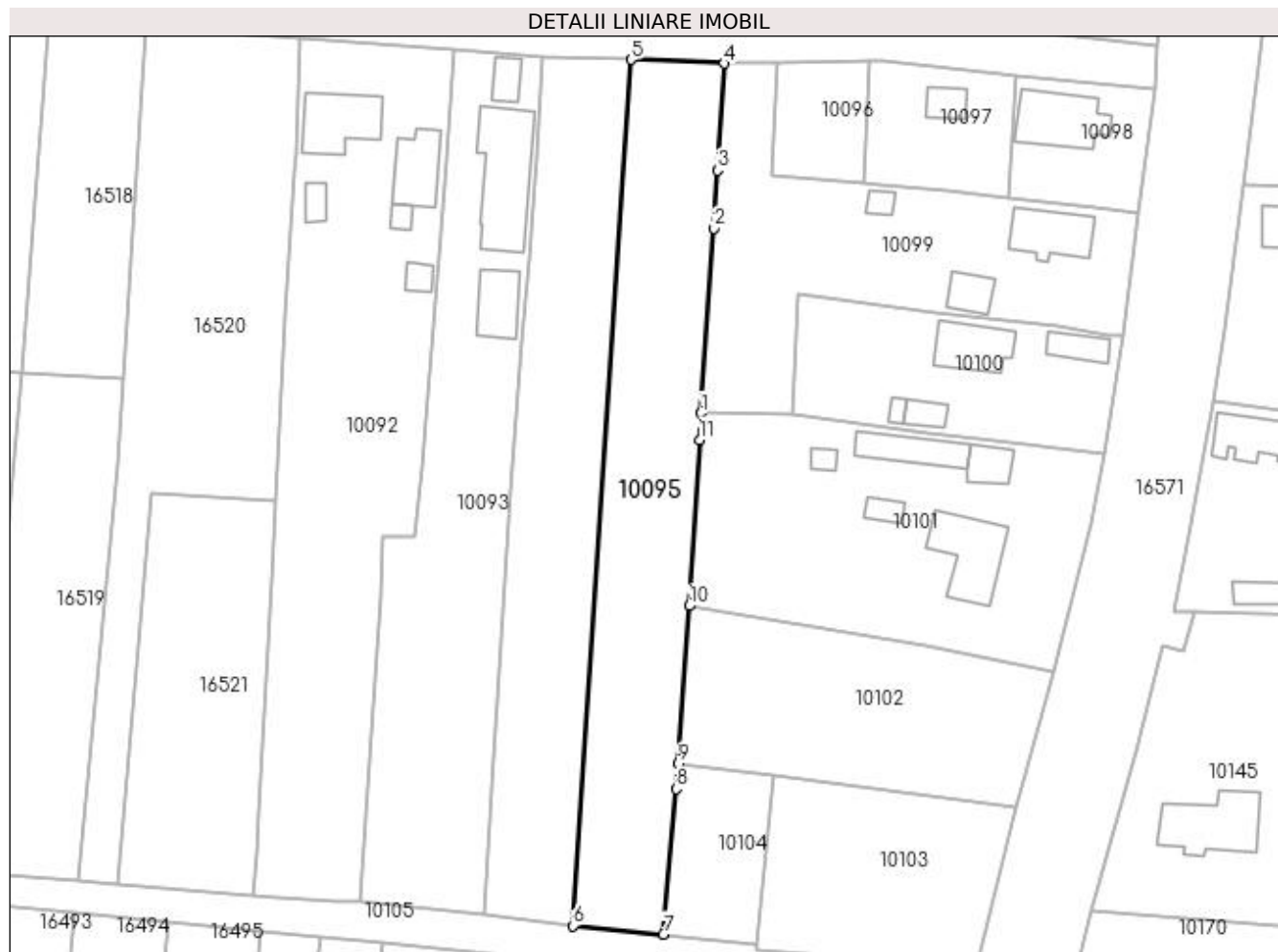
Inscrieri privind dezmembramintele dreptului de proprietate, drepturi reale de garanție și sarcini	Referințe
NU SUNT	

Anexa Nr. 1 La Partea I

Teren

Nr cadastral	Suprafața (mp)*	Observații / Referințe
32950	Din acte: 1.792 Masurata: 1.898	

* Suprafața este determinată în planul de proiecție Stereo 70.



Date referitoare la teren

Crt	Categorie folosință	Intra vilan	Suprafața (mp)	Tarla	Parcelă	Nr. topo	Observații / Referințe
1	arabil	DA	1.898	21	523	-	

Lungime Segmente

1) Valorile lungimilor segmentelor sunt obținute din proiecție în plan.

Punct început	X / Y	Punct sfârșit	X / Y	Lungime segment (** (m)
1	427.487,49 295.028,808	2	427.489,5 295.056,982	28.246
2	427.489,5 295.056,982	3	427.490,019 295.065,817	8.85
3	427.490,019 295.065,817	4	427.491,044 295.082,115	16.33
4	427.491,044 295.082,115	5	427.476,817 295.082,711	14.239
5	427.476,817 295.082,711	6	427.467,958 294.950,588	132.42

Punct început	X / Y	Punct sfârșit	X / Y	Lungime segment (** (m)
6	427.467,958 294.950,588	7	427.481,739 294.949,315	13.84
7	427.481,739 294.949,315	8	427.483,746 294.971,502	22.278
8	427.483,746 294.971,502	9	427.483,991 294.975,337	3.843
9	427.483,991 294.975,337	10	427.485,686 294.999,413	24.136
10	427.485,686 294.999,413	11	427.487,256 295.024,72	25.356
11	427.487,256 295.024,72	1	427.487,49 295.028,808	4.095

** Lungimile segmentelor sunt determinate în planul de proiecție Stereo 70 și sunt rotunjite la 1 milimetru.

*** Distanța dintre puncte este formată din segmente cumulate ce sunt mai mici decât valoarea 1 milimetru.

**DATE DESPRE IMOBILUL NR. 10096**

Oficiul de Cadastru și Publicitate Imobiliară DOLJ
Biroul de Cadastru și Publicitate Imobiliară Craiova

A. Partea I. Descrierea imobilului

TEREN Intravilan

Adresa: Loc. Zanoaga, Jud. Dolj, T21, P524

Nr. Crt	Nr cadastral Nr. topografic	Suprafața* (mp)	Observații / Referințe
A1		Din acte: 1.200 Masurata: 253	Sector cadastral:20 Teren neimprejmuit;

B. Partea II. Proprietari și acte

Inscrieri privitoare la dreptul de proprietate și alte drepturi reale		Referințe
/		
Act Administrativ nr. TDP 2825, din 14/06/2004 emis de CONSILIUL JUDETEAN DOLJ;		
B1	Intabulare, drept de PROPRIETATE, dobandit prin Reconstituire, cota actuala 1/1, cota initiala 1/1 1) MARIN ION , LIPSĂ CNP	A1

C. Partea III. SARCINI .

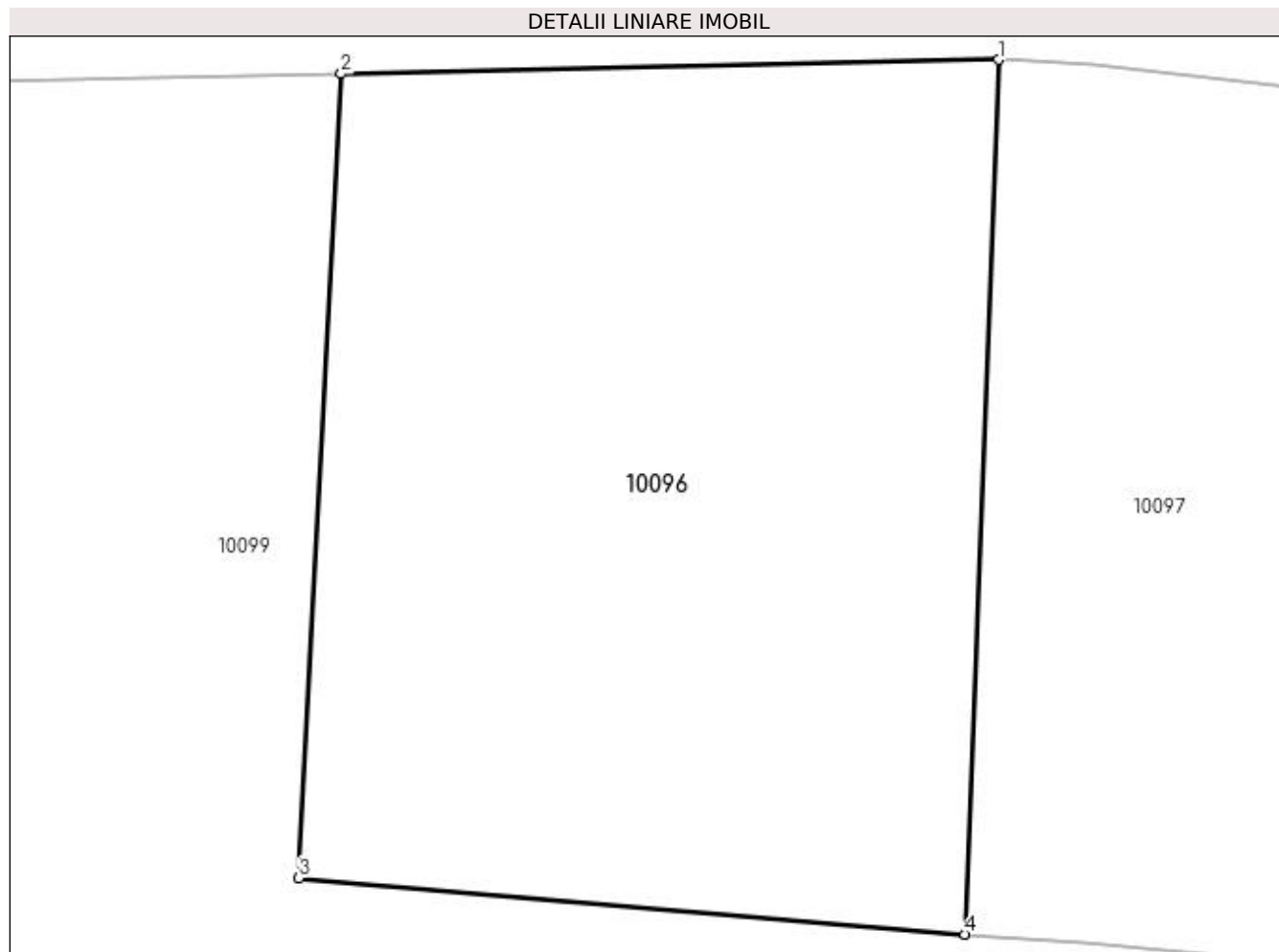
Inscrieri privind dezmembramintele dreptului de proprietate, drepturi reale de garanție și sarcini	Referințe
NU SUNT	

Anexa Nr. 1 La Partea I

Teren

Nr cadastral	Suprafața (mp)*	Observații / Referințe
	Din acte: 1.200 Masurata: 253	

* Suprafața este determinată în planul de proiecție Stereo 70.



Date referitoare la teren

Crt	Categorie folosință	Intra vilan	Suprafața (mp)	Tarla	Parcelă	Nr. topo	Observații / Referințe
1	arabil	DA	253	21	524	-	

Lungime Segmente

1) Valorile lungimilor segmentelor sunt obținute din proiecție în plan.

Punct început	X / Y	Punct sfârșit	X / Y	Lungime segment (** (m)
1	427.513,092 295.082,584	2	427.499,07 295.082,286	14.025
2	427.499,07 295.082,286	3	427.498,17 295.065,128	17.181
3	427.498,17 295.065,128	4	427.512,382 295.063,927	14.263
4	427.512,382 295.063,927	1	427.513,092 295.082,584	18.671

**** Lungimile segmentelor sunt determinate în planul de proiecție Stereo 70 și sunt rotunjite la 1 milimetru.**

***** Distanța dintre puncte este formată din segmente cumulate ce sunt mai mici decât valoarea 1 milimetru.**

**DATE DESPRE IMOBILUL NR. 10097**

Oficiul de Cadastru și Publicitate Imobiliară DOLJ
Biroul de Cadastru și Publicitate Imobiliară Craiova

A. Partea I. Descrierea imobilului

TEREN Intravilan

Adresa: Loc. Zanoaga, Nr. 424, Jud. Dolj, T21, P524

Nr. Crt	Nr cadastral Nr. topografic	Suprafața* (mp)	Observații / Referințe
A1	31518	Din acte: 800 Masurata: 416	Sector cadastral:20 Teren neimprejmuat;

Construcții

Crt	Nr cadastral Nr. topografic	Adresa	Observații / Referințe
A1.1		Loc. Zanoaga, Jud. Dolj	Nr. niveluri:1; S. construita la sol:27 mp; ANEXA

B. Partea II. Proprietari și acte

Inscrieri privitoare la dreptul de proprietate și alte drepturi reale		Referințe
/		
Act Normativ nr. LEGEA 7, din 13/03/1996 emis de GUVERNUL ROMANIEI;		
B1	Intabulare, drept de PROPRIETATE, dobandit prin Lege, cota actuala 1/1, cota initiala 1/1 1) STEFAN MIHAI, necasatorit	A1.1
48544 / 23/04/2014		
Act Notarial nr. CVC AUT. NR. 386, din 08/04/2014 emis de NP DIACONU LAURA;		
B2	Se noteaza rectificarea prezentei carti funciare , in sensul intabularii dreptului de proprietate asupra imobilului de sub A 1 si in favoarea lui STEFAN CONSTANTINA .	A1
B3	Intabulare, drept de PROPRIETATE, dobandit prin Conventie, cota actuala 1/1, cota initiala 1/1 1) STEFAN MIHAI, necasatorit	A1

C. Partea III. SARCINI .

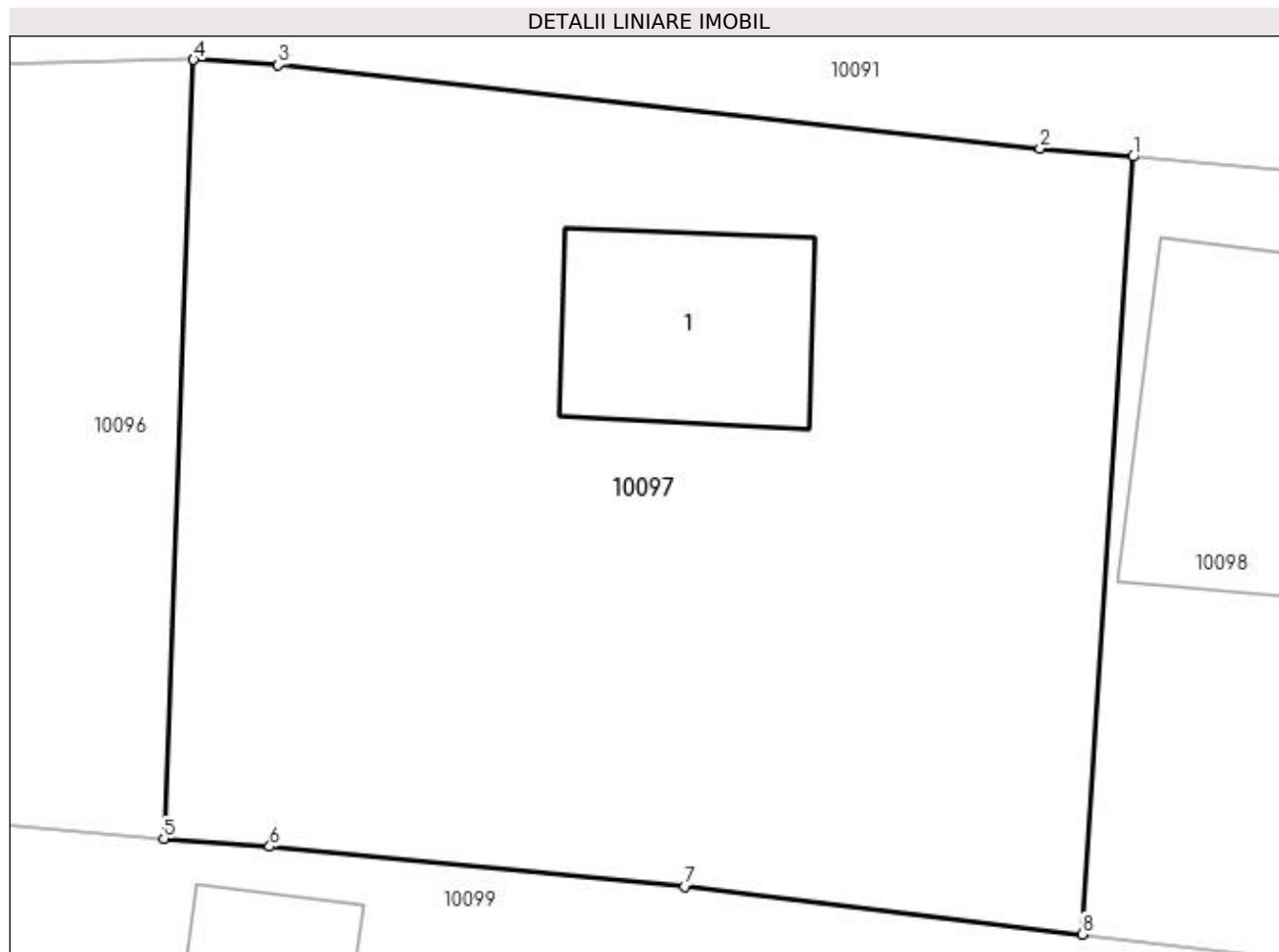
Inscrieri privind dezmembramintele dreptului de proprietate, drepturi reale de garanție și sarcini	Referințe
NU SUNT	

Anexa Nr. 1 La Partea I

Teren

Nr cadastral	Suprafața (mp)*	Observații / Referințe
31518	Din acte: 800 Masurata: 416	

* Suprafața este determinată în planul de proiecție Stereo 70.



Date referitoare la teren

Crt	Categorie folosință	Intra vilan	Suprafața (mp)	Tarla	Parcelă	Nr. topo	Observații / Referințe
1	arabil	DA	416	21	524	-	

Date referitoare la construcții

Crt	Număr	Destinație construcție	Supraf. (mp)	Situație juridică	Observații / Referințe
A1.1		construcții anexa	27	Cu acte	Nr. niveluri:1; S. construita la sol:27 mp; ANEXA

Lungime Segmente

1) Valorile lungimilor segmentelor sunt obținute din proiecție în plan.

Punct început	X / Y	Punct sfârșit	X / Y	Lungime segment (** (m)
1	427.535,599 295.080,262	2	427.533,367 295.080,463	2.241
2	427.533,367 295.080,463	3	427.515,117 295.082,462	18.359
3	427.515,117 295.082,462	4	427.513,092 295.082,584	2.029
4	427.513,092 295.082,584	5	427.512,382 295.063,927	18.671

Punct început	X / Y	Punct sfârşit	X / Y	Lungime segment (** (m)
5	427.512,382 295.063,927	6	427.514,916 295.063,737	2.541
6	427.514,916 295.063,737	7	427.524,848 295.062,788	9.977
7	427.524,848 295.062,788	8	427.534,369 295.061,638	9.59
8	427.534,369 295.061,638	1	427.535,599 295.080,262	18.665

** Lungimile segmentelor sunt determinate în planul de proiecție Stereo 70 și sunt rotunjite la 1 milimetru.

*** Distanța dintre puncte este formată din segmente cumulate ce sunt mai mici decât valoarea 1 milimetru.

**DATE DESPRE IMOBILUL NR. 10098**

Oficiul de Cadastru și Publicitate Imobiliară DOLJ
Biroul de Cadastru și Publicitate Imobiliară Craiova

A. Partea I. Descrierea imobilului

TEREN Intravilan

Adresa: Loc. Zanoaga, Nr. 424, Jud. Dolj, T21, P524

Nr. Crt	Nr cadastral Nr. topografic	Suprafața* (mp)	Observații / Referințe
A1	30590	Din acte: 381 Masurata: 391	Sector cadastral:20 Teren neimpregmuit;

Construcții

Crt	Nr cadastral Nr. topografic	Adresa	Observații / Referințe
A1.1		Loc. Zanoaga, Jud. Dolj	Nr. niveluri:1; S. construita la sol:105 mp; CONSTRUITA DIN CARAMIDA, ACOPERITA CU TABLA

B. Partea II. Proprietari și acte

Inscrieri privitoare la dreptul de proprietate și alte drepturi reale		Referințe
/		
Act Normativ nr. LEGEA 7, din 13/03/1996 emis de GUVERNUL ROMANIEI;		
B1	Intabulare, drept de PROPRIETATE, dobandit prin Lege, cota actuala 1/1, cota initiala 1/1 1) STEFAN SIMONA-MARIA 2) STEFAN MIHAI	A1.1
138951 / 24/07/2018		
Act Notarial nr. CONTRACT DE VANZARE AUT SUB NR. 2819, din 23/07/2018 emis de NP FAURAR VIRGIL CLAUDIU;		
B2	Intabulare, drept de PROPRIETATE, dobandit prin Conventie, cota actuala 381/391, cota initiala 381/391 1) STEFAN MIHAI 2) STEFAN SIMONA-MARIA	A1
/		
Act Normativ nr. LEGEA 7, din 13/03/1996 emis de GUVERNUL ROMANIEI;		
B3	Inscrierea posesiei, drept de PROPRIETATE, dobandit prin Constituire, cota actuala 10/391, cota initiala 10/391 1) STEFAN SIMONA-MARIA 2) STEFAN MIHAI	A1

C. Partea III. SARCINI

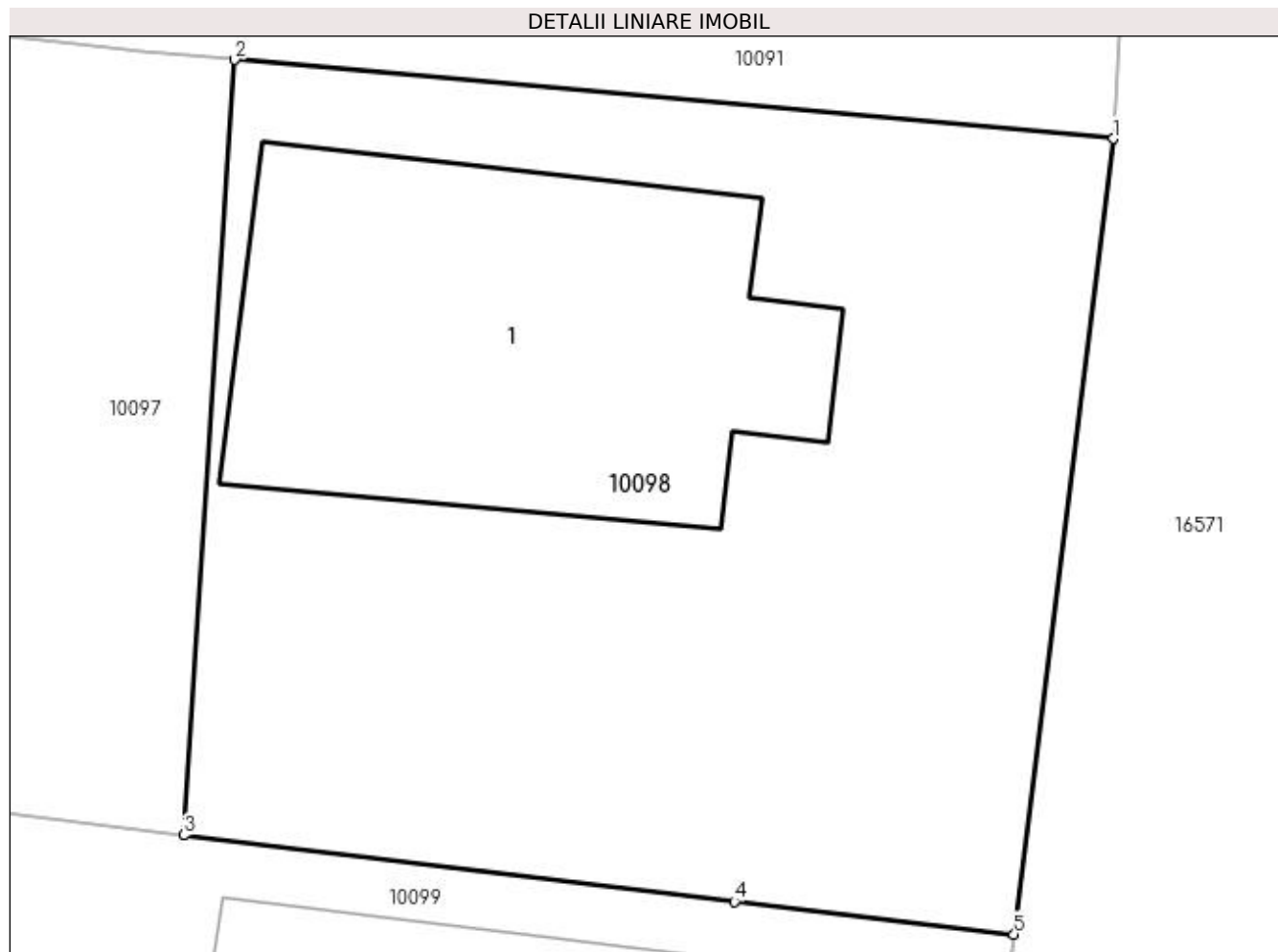
Inscrieri privind dezmembramintele dreptului de proprietate, drepturi reale de garanție și sarcini		Referințe
68459 / 27/09/2011		
Hotarare Judecatoreasca nr. SENTINTA CIVILA NR 11203, din 23/06/2011 emis de JUDECATORIA CRAIOVA (DIN DOSAR NR 29859/215/2010, TDP NR 2825/14.06.2004);		
C1	se noteaza SULTA asupra imobilului de sub A 1, pentru suma de 518. Lei in favoarea lui Lupu Alexandru, Bacioiu Daniela, Lupu Marioara, Lupu Stela	A1

Anexa Nr. 1 La Partea I

Teren

Nr cadastral	Suprafața (mp)*	Observații / Referințe
30590	Din acte: 381 Masurata: 391	

* Suprafața este determinată în planul de proiecție Stereo 70.



Date referitoare la teren

Crt	Categorie folosință	Intra vilan	Suprafața (mp)	Tarla	Parcelă	Nr. topo	Observații / Referințe
1	arabil	DA	391	21	524	-	

Date referitoare la construcții

Crt	Număr	Destinație construcție	Supraf. (mp)	Situație juridică	Observații / Referințe
A1.1		construcții de locuințe	105	Cu acte	Nr. niveluri:1; S. construita la sol:105 mp; CONSTRUITA DIN CARAMIDA, ACOPERITA CU TABLA

Lungime Segmente

1) Valorile lungimilor segmentelor sunt obținute din proiecție în plan.

Punct început	X / Y	Punct sfârșit	X / Y	Lungime segment (** (m)
1	427.556,71 295.078,364	2	427.535,599 295.080,262	21.196
2	427.535,599 295.080,262	3	427.534,369 295.061,638	18.665
3	427.534,369 295.061,638	4	427.547,597 295.060,04	13.324

Punct început	X / Y	Punct sfârșit	X / Y	Lungime segment (** (m)
4	427.547,597 295.060,04	5	427.554,317 295.059,255	6.766
5	427.554,317 295.059,255	1	427.556,71 295.078,364	19.258

** Lungimile segmentelor sunt determinate în planul de proiecție Stereo 70 și sunt rotunjite la 1 milimetru.

*** Distanța dintre puncte este formată din segmente cumulate ce sunt mai mici decât valoarea 1 milimetru.

**DATE DESPRE IMOBILUL NR. 10099**

Oficiul de Cadastru și Publicitate Imobiliară DOLJ
Biroul de Cadastru și Publicitate Imobiliară Craiova

A. Partea I. Descrierea imobilului

TEREN Intravilan

Nr. CF vechi:780
Nr. cadastral vechi:804

Adresa: Loc. Zanoaga, Nr. 425, Jud. Dolj, T21, P525,525/1 525/2

Nr. Crt	Nr cadastral Nr. topografic	Suprafața* (mp)	Observații / Referințe
A1	33817	Din acte: 1.600 Masurata: 1.568	Sector cadastral:20 Teren neimprejmut;

Construcții

Crt	Nr cadastral Nr. topografic	Adresa	Observații / Referințe
A1.1		Loc. Zanoaga, Nr. 425, Jud. Dolj, T 21, P 525, 525/1, 525/2	Nr. niveluri:1; S. construita la sol:80 mp; S. construita desfasurata:80 mp; LOCUINTA
A1.2		Loc. Zanoaga, Jud. Dolj	Nr. niveluri:1; S. construita la sol:36 mp; ANEXA
A1.3		Loc. Zanoaga, Jud. Dolj	Nr. niveluri:1; S. construita la sol:14 mp; ANEXA

B. Partea II. Proprietari și acte

Inscrieri privitoare la dreptul de proprietate și alte drepturi reale		Referințe
64727 / 10/11/2009		
Act Administrativ nr. TDP 187-48411, din 01/01/1995 emis de COMISIA JUDETEANA DOLJ;		
B1	Intabulare, drept de PROPRIETATE, dobandit prin Reconstituire, cota actuala 1/1, cota initiala 1/1 1) MITRICA JAN, LIPSĂ CNP	A1, A1.1
/		
Act Normativ nr. LEGEA 7, din 13/03/1996 emis de GUVERNUL ROMANIEI;		
B2	Intabulare, drept de PROPRIETATE, dobandit prin Lege, cota actuala 1/1, cota initiala 1/1 1) MITRICA JAN, LIPSĂ CNP	A1.2, A1.3

C. Partea III. SARCINI .

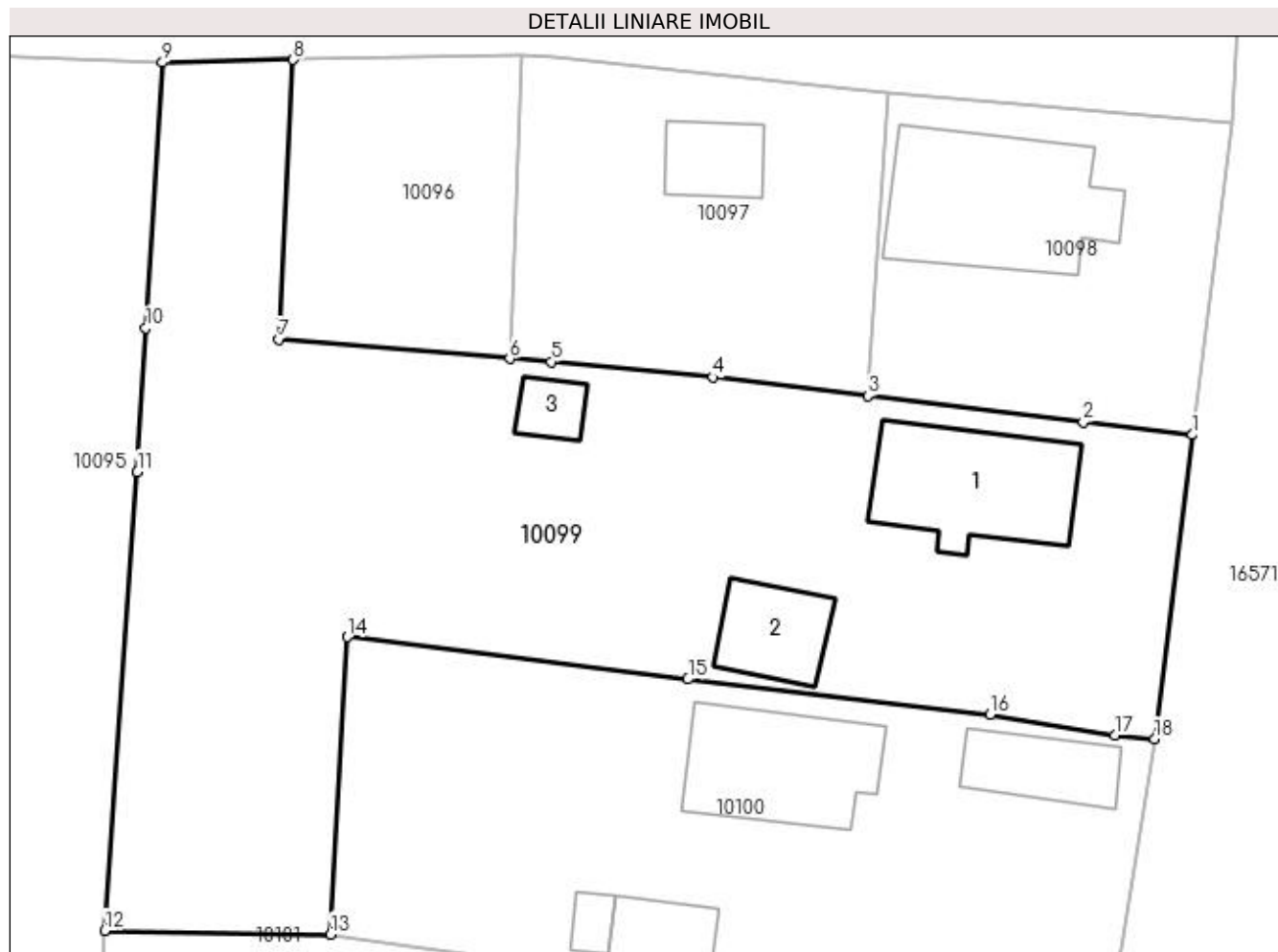
Inscrieri privind dezmembramintele dreptului de proprietate, drepturi reale de garanție și sarcini	Referințe
NU SUNT	

Anexa Nr. 1 La Partea I

Teren

Nr cadastral	Suprafața (mp)*	Observații / Referințe
33817	Din acte: 1.600 Masurata: 1.568	

* Suprafața este determinată în planul de proiecție Stereo 70.



Date referitoare la teren

Crt	Categorie folosință	Intra vilan	Suprafața (mp)	Tarla	Parcelă	Nr. topo	Observații / Referințe
1	curți constructii	DA	800	21	525	-	
2	arabil	DA	768	21	525/1 525/2	-	

Date referitoare la construcții

Crt	Număr	Destinație construcție	Supraf. (mp)	Situație juridică	Observații / Referințe
A1.1		construcții de locuințe	80	Cu acte	Nr. niveluri:1; S. construita la sol:80 mp; S. construita desfasurata:80 mp; LOCUINTA
A1.2		construcții anexa	36	Cu acte	Nr. niveluri:1; S. construita la sol:36 mp; ANEXA
A1.3		construcții anexa	14	Cu acte	Nr. niveluri:1; S. construita la sol:14 mp; ANEXA

Lungime Segmente

1) Valorile lungimilor segmentelor sunt obținute din proiecție în plan.

Punct început	X / Y	Punct sfârșit	X / Y	Lungime segment (** (m)
1	427.554,317 295.059,255	2	427.547,597 295.060,04	6.766

Punct început	X / Y	Punct sfârșit	X / Y	Lungime segment (** (m)
2	427.547,597 295.060,04	3	427.534,369 295.061,638	13.324
3	427.534,369 295.061,638	4	427.524,848 295.062,788	9.59
4	427.524,848 295.062,788	5	427.514,916 295.063,737	9.977
5	427.514,916 295.063,737	6	427.512,382 295.063,927	2.541
6	427.512,382 295.063,927	7	427.498,17 295.065,128	14.263
7	427.498,17 295.065,128	8	427.499,07 295.082,286	17.181
8	427.499,07 295.082,286	9	427.491,044 295.082,115	8.028
9	427.491,044 295.082,115	10	427.490,019 295.065,817	16.33
10	427.490,019 295.065,817	11	427.489,5 295.056,982	8.85
11	427.489,5 295.056,982	12	427.487,49 295.028,808	28.246
12	427.487,49 295.028,808	13	427.501,364 295.028,578	13.876
13	427.501,364 295.028,578	14	427.502,402 295.046,845	18.296
14	427.502,402 295.046,845	15	427.523,316 295.044,238	21.075
15	427.523,316 295.044,238	16	427.541,881 295.042,082	18.69
16	427.541,881 295.042,082	17	427.549,532 295.040,817	7.755
17	427.549,532 295.040,817	18	427.551,99 295.040,592	2.468
18	427.551,99 295.040,592	1	427.554,317 295.059,255	18.808

** Lungimile segmentelor sunt determinate în planul de proiecție Stereo 70 și sunt rotunjite la 1 milimetru.

*** Distanța dintre puncte este formată din segmente cumulate ce sunt mai mici decât valoarea 1 milimetru.



DATE DESPRE IMOBILUL NR. 10100

Oficiul de Cadastru și Publicitate Imobiliară DOLJ
Biroul de Cadastru și Publicitate Imobiliară Craiova

A. Partea I. Descrierea imobilului

TEREN Intravilan

Adresa: Loc. Zanoaga, Nr. 426, Jud. Dolj, T21, P526 526/1

Nr. Crt	Nr cadastral Nr. topografic	Suprafața* (mp)	Observații / Referințe
A1	32538	Din acte: 900 Masurata: 903	Sector cadastral:20 Teren neimpregmuit;

Construcții

Crt	Nr cadastral Nr. topografic	Adresa	Observații / Referințe
A1.1		Loc. Zanoaga, Nr. 426, Jud. Dolj, Fost Tarlaua 21, Parcelele 526, 526/1	Nr. niveluri:1; S. construita la sol:75 mp; Constructie edificata in anul 1973, cu 1 nivel, Suprafata construita=76mp, Suprafata desfasurata=76mp
A1.2		Loc. Zanoaga, Nr. 426, Jud. Dolj, Fost Tarlaua 21, Parcelele 526, 526/1	Nr. niveluri:1; S. construita la sol:35 mp; Constructie edificata in anul 1973, cu 1 nivel, Suprafata construita=34mp, Suprafata desfasurata=34mp
A1.3		Loc. Zanoaga, Nr. 426, Jud. Dolj, Fost Tarlaua 21, Parcelele 526, 526/1	Nr. niveluri:1; S. construita la sol:23 mp; Constructie cu 1 nivel, Suprafata construita=25mp, Suprafata desfasurata=25mp
A1.4		Loc. Zanoaga, Jud. Dolj	Nr. niveluri:1; S. construita la sol:9 mp; ANEXA

B. Partea II. Proprietari și acte

Inscrieri privitoare la dreptul de proprietate și alte drepturi reale	Referințe
/	
Act Normativ nr. LEGEA 7, din 13/03/1996 emis de GUVERNUL ROMANIEI;	
B1	Intabulare, drept de PROPRIETATE, dobandit prin Lege, cota actuala 1/1, cota initiala 1/1 1) COMBII GABRIEL
49444 / 27/02/2018	
Act Notarial nr. CERTIFICAT DE MOSTENITOR NR. 54, din 26/02/2018 emis de NP DIACONU CRISTIAN (ACT DE LICHIDARE A REGIMULUI COMUNITATII LEGALE AUT.NR. 935/26.02.2018 NP DIACONU CRISTIAN);	
B2	Intabulare, drept de PROPRIETATE, dobandit prin Succesiune, cota actuala 900/903, cota initiala 900/903 1) COMBII GABRIEL
B3	Intabulare, drept de PROPRIETATE, dobandit prin Succesiune, cota actuala 1/1, cota initiala 1/1 1) COMBII GABRIEL
/	
Act Normativ nr. LEGEA 7, din 13/03/1996 emis de GUVERNUL ROMANIEI;	
B4	Inscrierea posesiei, drept de PROPRIETATE, dobandit prin Constituire, cota actuala 3/903, cota initiala 3/903 1) COMBII GABRIEL

C. Partea III. SARCINI .

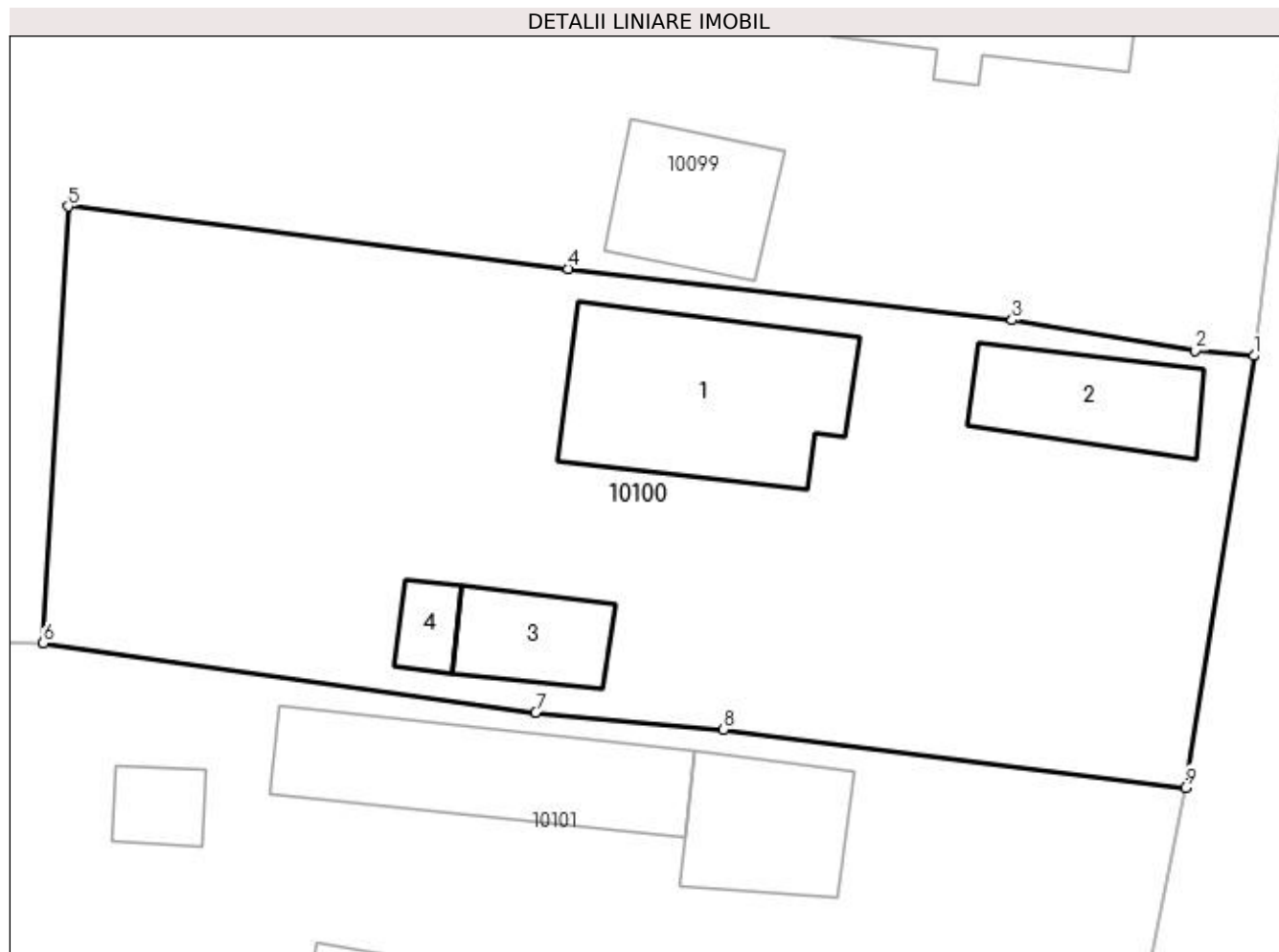
Inscrieri privind dezmembramintele dreptului de proprietate, drepturi reale de garanție și sarcini	Referințe
NU SUNT	

Anexa Nr. 1 La Partea I

Teren

Nr cadastral	Suprafața (mp)*	Observații / Referințe
32538	Din acte: 900 Masurata: 903	

* Suprafața este determinată în planul de proiecție Stereo 70.



Date referitoare la teren

Crt	Categorie folosință	Intra vilan	Suprafața (mp)	Tarla	Parcelă	Nr. topo	Observații / Referințe
1	curți construcții	DA	903	21	526 526/1	-	

Date referitoare la construcții

Crt	Număr	Destinație construcție	Supraf. (mp)	Situație juridică	Observații / Referințe
A1.1		construcții de locuințe	75	Cu acte	Nr. niveluri:1; S. construita la sol:75 mp; Construcție edificata în anul 1973, cu 1 nivel, Suprafata construita=76mp, Suprafata desfasurata=76mp
A1.2		construcții anexa	35	Cu acte	Nr. niveluri:1; S. construita la sol:35 mp; Construcție edificata în anul 1973, cu 1 nivel, Suprafata construita=34mp, Suprafata desfasurata=34mp
A1.3		construcții anexa	23	Cu acte	Nr. niveluri:1; S. construita la sol:23 mp; Construcție cu 1 nivel, Suprafata construita=25mp, Suprafata desfasurata=25mp
A1.4		construcții anexa	9	Cu acte	Nr. niveluri:1; S. construita la sol:9 mp; ANEXA

Lungime Segmente

1) Valorile lungimilor segmentelor sunt obținute din proiecție în plan.

Punct început	X / Y	Punct sfârșit	X / Y	Lungime segment (** (m)
1	427.551,99 295.040,592	2	427.549,532 295.040,817	2.468
2	427.549,532 295.040,817	3	427.541,881 295.042,082	7.755
3	427.541,881 295.042,082	4	427.523,316 295.044,238	18.69
4	427.523,316 295.044,238	5	427.502,402 295.046,845	21.075
5	427.502,402 295.046,845	6	427.501,364 295.028,578	18.296
6	427.501,364 295.028,578	7	427.521,944 295.025,68	20.783
7	427.521,944 295.025,68	8	427.529,795 295.024,967	7.883
8	427.529,795 295.024,967	9	427.549,118 295.022,535	19.475
9	427.549,118 295.022,535	1	427.551,99 295.040,592	18.284

** Lungimile segmentelor sunt determinate în planul de proiecție Stereo 70 și sunt rotunjite la 1 milimetru.

*** Distanța dintre puncte este formată din segmente cumulate ce sunt mai mici decât valoarea 1 milimetru.

**DATE DESPRE IMOBILUL NR. 10101**

Oficiul de Cadastru și Publicitate Imobiliară DOLJ
Biroul de Cadastru și Publicitate Imobiliară Craiova

A. Partea I. Descrierea imobilului

TEREN Intravilan

Nr. CF vechi:261
Nr. cadastral vechi:342

Adresa: Loc. Zanoaga, Nr. 427, Jud. Dolj, T21, P527,527/1 527/2

Nr. Crt	Nr cadastral Nr. topografic	Suprafața* (mp)	Observații / Referințe
A1	34196	1.900	Sector cadastral:20 Teren imprejmuit;

Construcții

Crt	Nr cadastral Nr. topografic	Adresa	Observații / Referințe
A1.1		Loc. Zanoaga, Jud. Dolj, T 21, P 527, 527/1, 527/2	Nr. niveluri:1; S. construita la sol:112 mp; CONSTRUITA DIN CARAMIDA, ACOPERITA CU TIGLA
A1.2		Loc. Zanoaga, Jud. Dolj, T 21, P 527, 527/1, 527/2	Nr. niveluri:1; S. construita la sol:37 mp; ANEXA
A1.3		Loc. Zanoaga, Jud. Dolj	Nr. niveluri:1; S. construita la sol:64 mp; ANEXA
A1.4		Loc. Zanoaga, Jud. Dolj	Nr. niveluri:1; S. construita la sol:12 mp; ANEXA
A1.5		Loc. Zanoaga, Jud. Dolj	Nr. niveluri:1; S. construita la sol:19 mp; ANEXA

B. Partea II. Proprietari și acte

Inscrieri privitoare la dreptul de proprietate și alte drepturi reale		Referințe
26340 / 28/06/2006		
Act Notarial nr. CVC AUT NR 375, din 23/06/2006 emis de NP RADOVICI LUCRETIA;		
B1	Intabulare, drept de PROPRIETATE, dobandit prin Conventie, cota actuala 1/1, cota initiala 1/1 1) DOBRE FLORIAN-MARINEL, necasatorit	A1, A1.1, A1.2
/		
Act Normativ nr. LEGEA 7, din 13/03/1996 emis de GUVERNUL ROMANIEI;		
B2	Intabulare, drept de PROPRIETATE, dobandit prin Lege, cota actuala 1/1, cota initiala 1/1 1) DOBRE FLORIAN-MARINEL, necasatorit	A1.3, A1.4, A1.5

C. Partea III. SARCINI

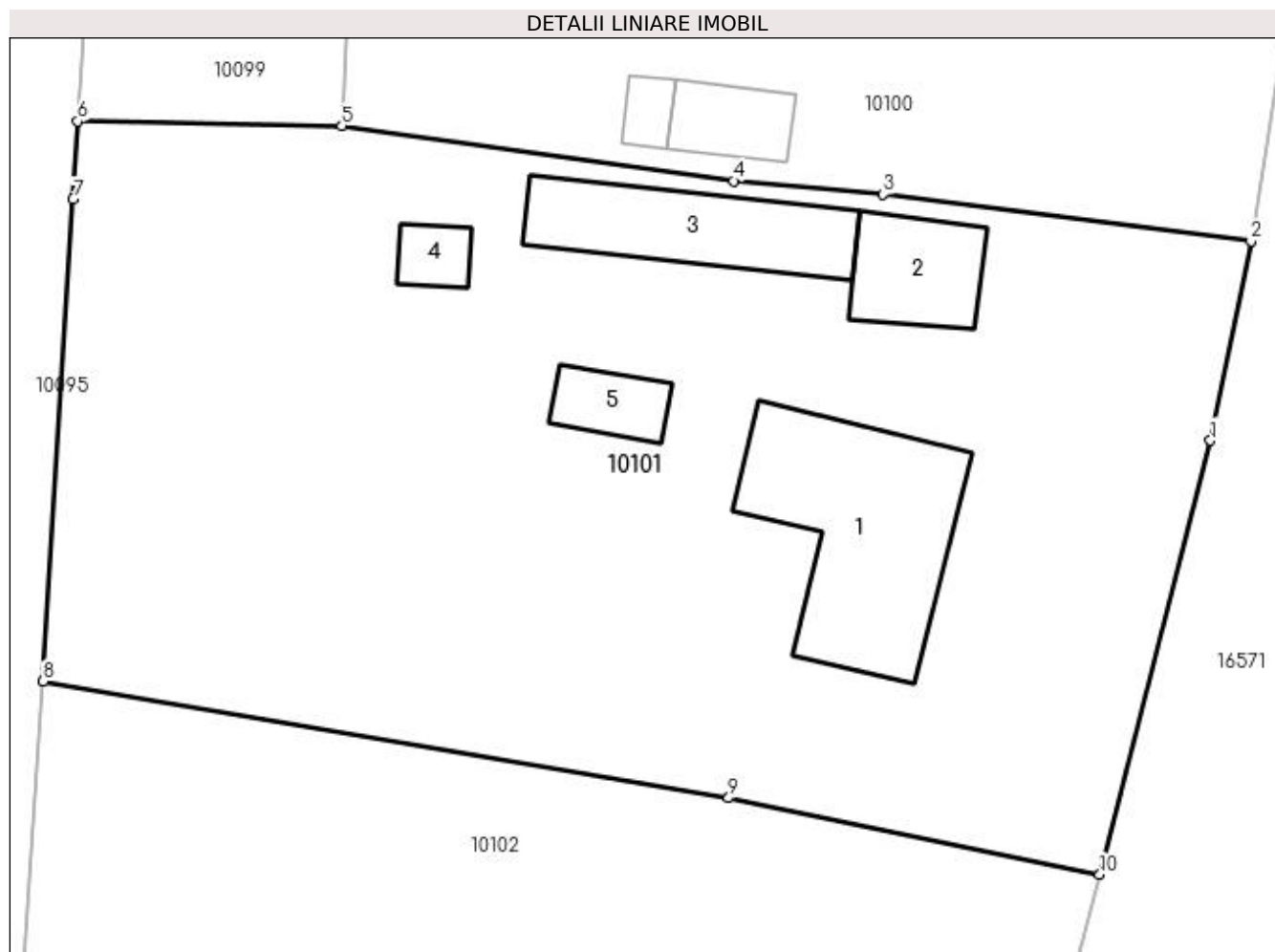
Inscrieri privind dezmembramintele dreptului de proprietate, drepturi reale de garanție și sarcini		Referințe
26340 / 28/06/2006		
Act Notarial nr. CVC AUT NR 375, din 23/06/2006 emis de NP RADOVICI LUCRETIA;		
C1	Intabulare, drept de UZUFRACT VIAGER, cota actuala 1/1, cota initiala 1/1 1) BUZATU TOMA, LIPSĂ CNP 2) BUZATU JANETA, LIPSĂ CNP	A1, A1.1, A1.2

Anexa Nr. 1 La Partea I

Teren

Nr cadastral	Suprafața (mp)*	Observații / Referințe
34196	1.900	

* Suprafața este determinată în planul de proiecție Stereo 70.



Date referitoare la teren

Crt	Categorie folosință	Intra vilan	Suprafața (mp)	Tarla	Parcelă	Nr. topo	Observații / Referințe
1	curți constructii	DA	800	21	527	-	
2	arabil	DA	1.100	21	527/1 527/2	-	

Date referitoare la construcții

Crt	Număr	Destinație construcție	Supraf. (mp)	Situație juridică	Observații / Referințe
A1.1		construcții de locuințe	112	Cu acte	Nr. niveluri:1; S. construita la sol:112 mp; CONSTRUITA DIN CARAMIDA, ACOPERITA CU TIGLA
A1.2		construcții anexa	37	Cu acte	Nr. niveluri:1; S. construita la sol:37 mp; ANEXA
A1.3		construcții anexa	64	Cu acte	Nr. niveluri:1; S. construita la sol:64 mp; ANEXA
A1.4		construcții anexa	12	Cu acte	Nr. niveluri:1; S. construita la sol:12 mp; ANEXA
A1.5		construcții anexa	19	Cu acte	Nr. niveluri:1; S. construita la sol:19 mp; ANEXA

Lungime Segmente

1) Valorile lungimilor segmentelor sunt obținute din proiecție în plan.

Punct început	X / Y	Punct sfârșit	X / Y	Lungime segment (** (m)
1	427.546,99 295.012,061	2	427.549,118 295.022,535	10.688
2	427.549,118 295.022,535	3	427.529,795 295.024,967	19.475
3	427.529,795 295.024,967	4	427.521,944 295.025,68	7.883
4	427.521,944 295.025,68	5	427.501,364 295.028,578	20.783
5	427.501,364 295.028,578	6	427.487,49 295.028,808	13.876
6	427.487,49 295.028,808	7	427.487,256 295.024,72	4.095
7	427.487,256 295.024,72	8	427.485,686 294.999,413	25.356
8	427.485,686 294.999,413	9	427.521,679 294.993,296	36.509
9	427.521,679 294.993,296	10	427.541,171 294.989,277	19.902
10	427.541,171 294.989,277	1	427.546,99 295.012,061	23.516

** Lungimile segmentelor sunt determinate în planul de proiecție Stereo 70 și sunt rotunjite la 1 milimetru.

*** Distanța dintre puncte este formată din segmente cumulate ce sunt mai mici decât valoarea 1 milimetru.

**DATE DESPRE IMOBILUL NR. 10102**

Oficiul de Cadastru și Publicitate Imobiliară DOLJ
Biroul de Cadastru și Publicitate Imobiliară Craiova

A. Partea I. Descrierea imobilului

TEREN Intravilan

Adresa: Loc. Zanoaga, Nr. 428, Jud. Dolj, T21, P528

Nr. Crt	Nr cadastral Nr. topografic	Suprafața* (mp)	Observații / Referințe
A1	34384	Din acte: 1.222 Masurata: 1.235	Sector cadastral:20 Teren imprejmuit;

B. Partea II. Proprietari și acte

Inscrieri privitoare la dreptul de proprietate și alte drepturi reale		Referințe
205355 / 23/09/2019		
Act Notarial nr. CONTRACT DE VANZARE AUT 2410, din 20/09/2019 emis de DIACONESCU GELU EMILIAN;		
B1	Intabulare, drept de PROPRIETATE, dobandit prin Conventie, cota actuala 1/2, cota initiala 1/2 1) DOBRE FLORIAN-MARINEL	A1
B2	Intabulare, drept de PROPRIETATE, dobandit prin Conventie, cota actuala 1/2, cota initiala 1/2 1) VOICULESCU IONELA-IULIANA	A1

C. Partea III. SARCINI .

Inscrieri privind dezmembramintele dreptului de proprietate, drepturi reale de garanție și sarcini	Referințe
NU SUNT	

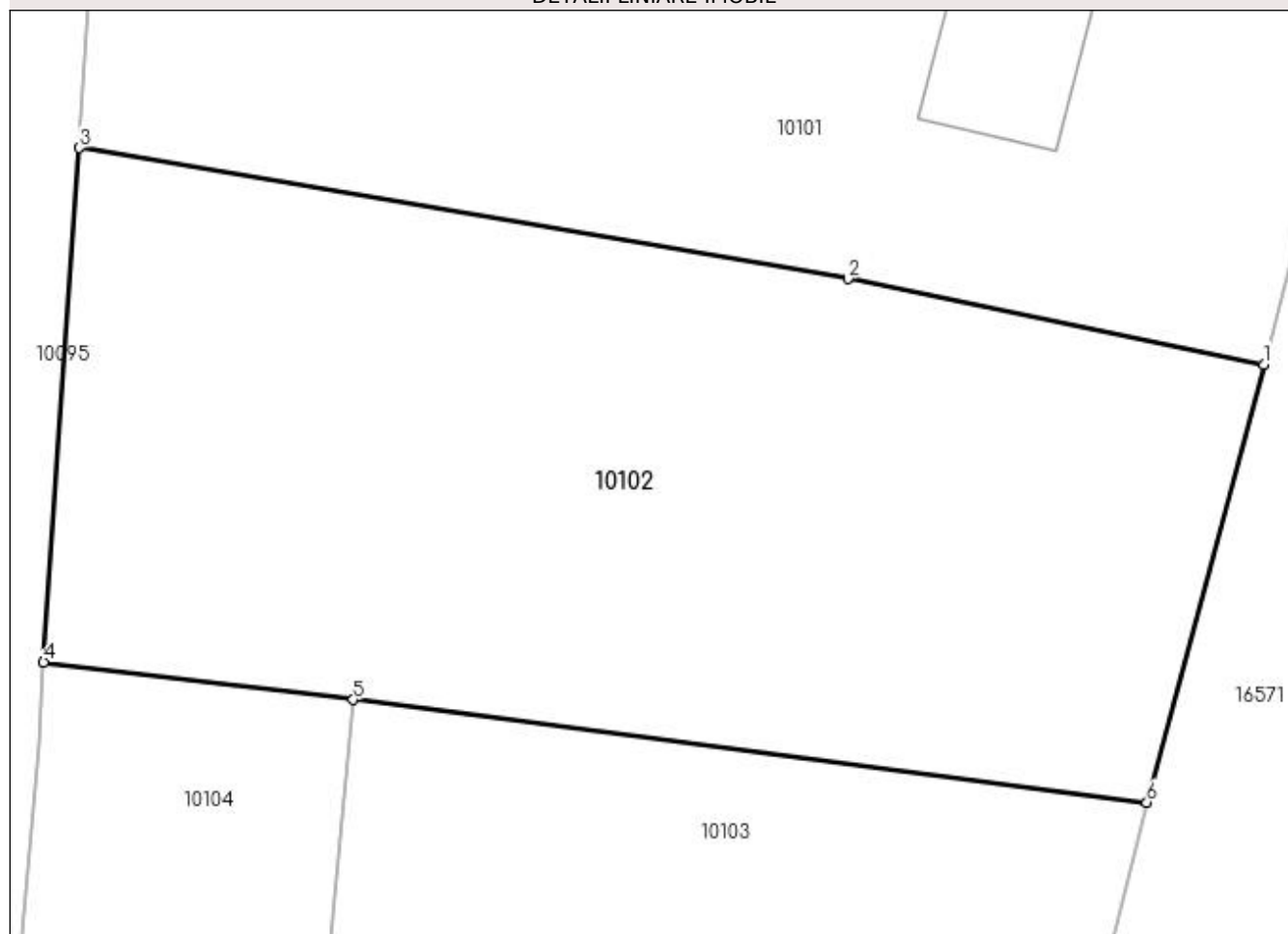
Anexa Nr. 1 La Partea I

Teren

Nr cadastral	Suprafața (mp)*	Observații / Referințe
34384	Din acte: 1.222 Masurata: 1.235	

* Suprafața este determinată în planul de proiecție Stereo 70.

DETALII LINIARE IMOBIL



Date referitoare la teren

Crt	Categorie folosință	Intra vilan	Suprafața (mp)	Tarla	Parcelă	Nr. topo	Observații / Referințe
1	arabil	DA	1.235	21	528	-	

Lungime Segmente

1) Valorile lungimilor segmentelor sunt obținute din proiecție în plan.

Punct început	X / Y	Punct sfârșit	X / Y	Lungime segment (** (m)
1	427.541,171 294.989,277	2	427.521,679 294.993,296	19.902
2	427.521,679 294.993,296	3	427.485,686 294.999,413	36.509
3	427.485,686 294.999,413	4	427.483,991 294.975,337	24.136
4	427.483,991 294.975,337	5	427.498,505 294.973,575	14.621
5	427.498,505 294.973,575	6	427.535,692 294.968,776	37.495

Punct început	X / Y	Punct sfârșit	X / Y	Lungime segment (** (m)
6	427.535,692 294.968,776	1	427.541,171 294.989,277	21.22

** Lungimile segmentelor sunt determinate în planul de proiecție Stereo 70 și sunt rotunjite la 1 milimetru.

*** Distanța dintre puncte este formată din segmente cumulate ce sunt mai mici decât valoarea 1 milimetru.

**DATE DESPRE IMOBILUL NR. 10103**

Oficiul de Cadastru și Publicitate Imobiliară DOLJ
 Biroul de Cadastru și Publicitate Imobiliară Craiova

A. Partea I. Descrierea imobilului

TEREN Intravilan

Adresa: Loc. Zanoaga, Nr. 429, Jud. Dolj, T21, P528

Nr. Crt	Nr cadastral Nr. topografic	Suprafața* (mp)	Observații / Referințe
A1		Din acte: 800 Masurata: 919	Sector cadastral:20 Teren neimpregmuit;

B. Partea II. Proprietari și acte

Inscrieri privitoare la dreptul de proprietate și alte drepturi reale		Referințe
/		
Act Administrativ nr. TDP 384-42776, din 13/03/1995 emis de CONSILIUL JUDETEAN DOLJ;		
B1	Intabulare, drept de PROPRIETATE, dobandit prin Reconstituire, cota actuala 800/895, cota initiala 800/895 1) CĂLIN ION, LIPSĂ CNP	A1
Act Normativ nr. LEGEA 7, din 13/03/1996 emis de GUVERNUL ROMANIEI;		
B2	Inscrierea posesiei, drept de PROPRIETATE, dobandit prin Constituire, cota actuala 95/895, cota initiala 95/895 1) CĂLIN ION, LIPSĂ CNP	A1

C. Partea III. SARCINI .

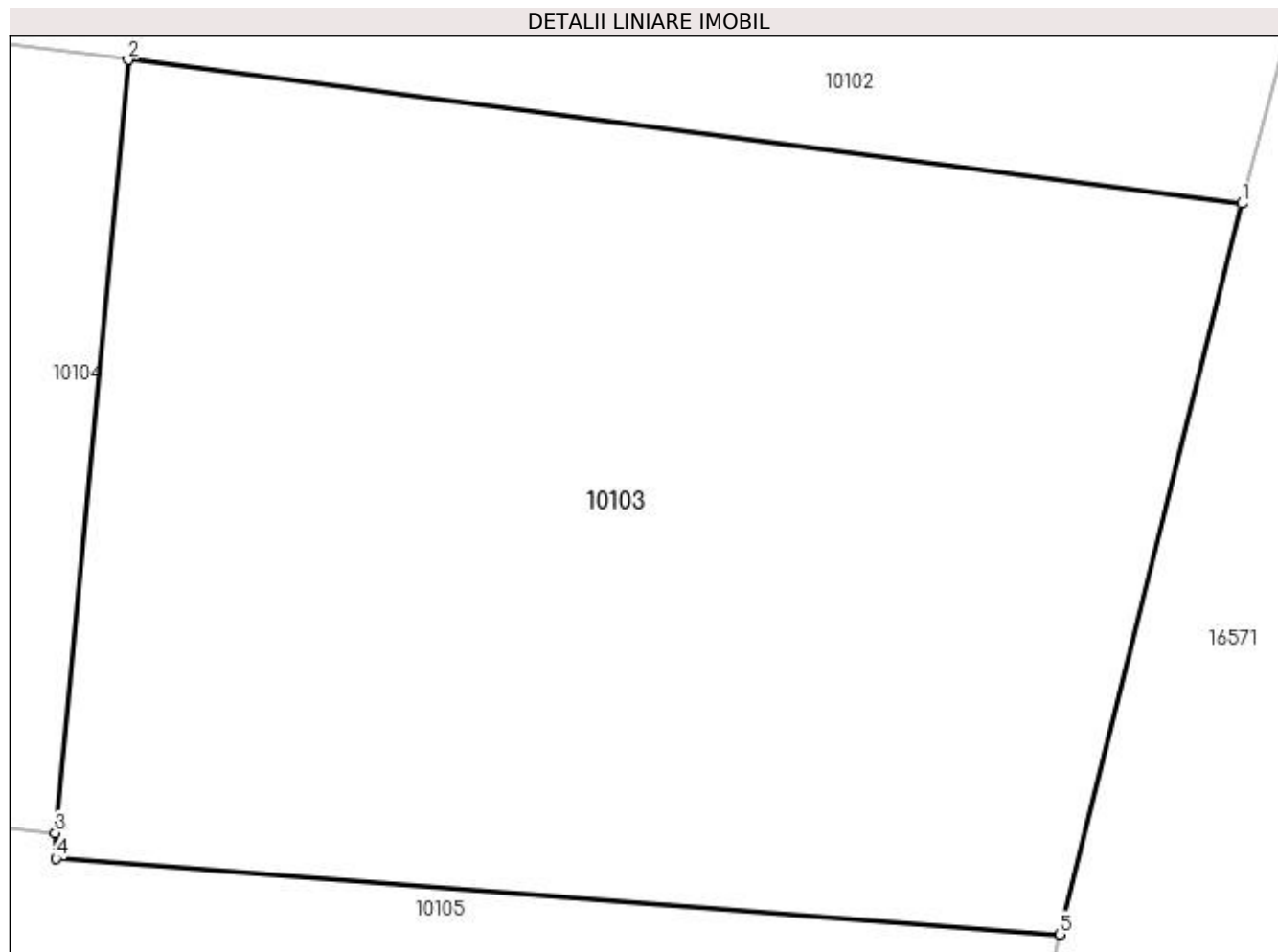
Inscrieri privind dezmembramentele dreptului de proprietate, drepturi reale de garanție și sarcini	Referințe
NU SUNT	

Anexa Nr. 1 La Partea I

Teren

Nr cadastral	Suprafața (mp)*	Observații / Referințe
	Din acte: 800 Masurata: 919	

* Suprafața este determinată în planul de proiecție Stereo 70.



Date referitoare la teren

Crt	Categorie folosință	Intra vilan	Suprafața (mp)	Tarla	Parcelă	Nr. topo	Observații / Referințe
1	arabil	DA	919	21	528	-	

Lungime Segmente

1) Valorile lungimilor segmentelor sunt obținute din proiecție în plan.

Punct început	X / Y	Punct sfârșit	X / Y	Lungime segment (** (m)
1	427.535,692 294.968,776	2	427.498,505 294.973,575	37.495
2	427.498,505 294.973,575	3	427.496,074 294.947,774	25.916
3	427.496,074 294.947,774	4	427.496,09 294.946,913	0.861
4	427.496,09 294.946,913	5	427.529,604 294.944,385	33.609
5	427.529,604 294.944,385	1	427.535,692 294.968,776	25.139

**** Lungimile segmentelor sunt determinate în planul de proiecție Stereo 70 și sunt rotunjite la 1 milimetru.**

***** Distanța dintre puncte este formată din segmente cumulate ce sunt mai mici decât valoarea 1 milimetru.**

**DATE DESPRE IMOBILUL NR. 10104**

Oficiul de Cadastru și Publicitate Imobiliară DOLJ
Biroul de Cadastru și Publicitate Imobiliară Craiova

A. Partea I. Descrierea imobilului

TEREN Intravilan

Adresa: Loc. Zanoaga, Jud. Dolj, T82, P53,53/1

Nr. Crt	Nr cadastral Nr. topografic	Suprafața* (mp)	Observații / Referințe
A1		Din acte: 3.000 Masurata: 376	Sector cadastral:20 Teren neimprejmuit;

B. Partea II. Proprietari și acte

Inscrieri privitoare la dreptul de proprietate și alte drepturi reale		Referințe
/		
Act Administrativ nr. TDP 1198-48053, din 06/06/1997 emis de CONSILIUL JUDETEAN DOLJ;		
B1	Intabulare, drept de PROPRIETATE, dobandit prin Reconstituire, cota actuala 1/1, cota initiala 1/1 1) BADEA GHEORGHE	A1

C. Partea III. SARCINI .

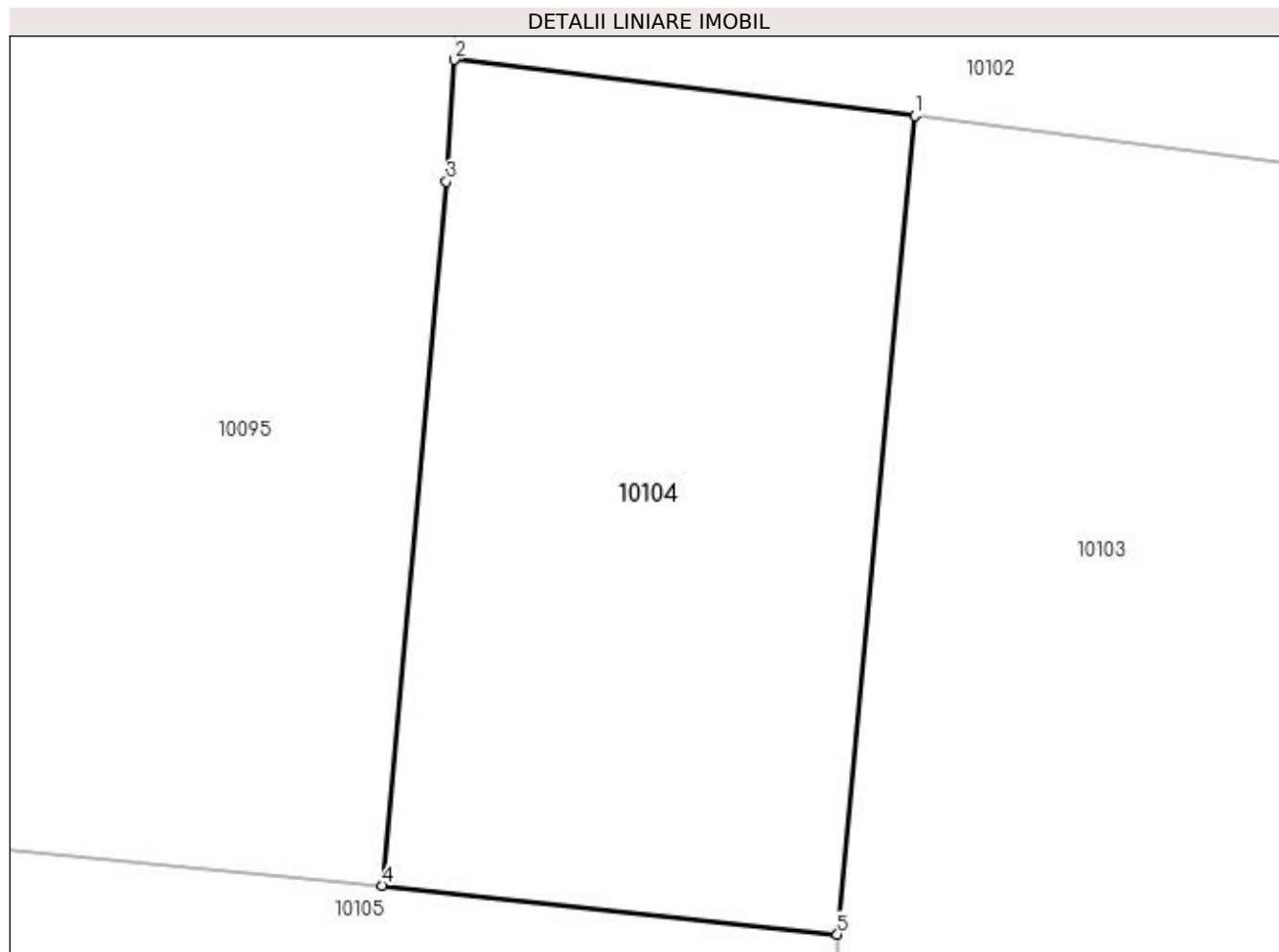
Inscrieri privind dezmembramintele dreptului de proprietate, drepturi reale de garanție și sarcini	Referințe
NU SUNT	

Anexa Nr. 1 La Partea I

Teren

Nr cadastral	Suprafața (mp)*	Observații / Referințe
	Din acte: 3.000 Masurata: 376	

* Suprafața este determinată în planul de proiecție Stereo 70.



Date referitoare la teren

Crt	Categorie folosință	Intra vilan	Suprafața (mp)	Tarla	Parcelă	Nr. topo	Observații / Referințe
1	arabil	DA	376	82	53,53/1	-	TERENUL ESTE IMPARTIT IN TREI LOTURI DE DRUM.DIFERENTA DE SUPRAFATA SE REGASESTE LA ID 10107 SI ID 16540

Lungime Segmente

1) Valorile lungimilor segmentelor sunt obținute din proiecție în plan.

Punct început	X / Y	Punct sfârșit	X / Y	Lungime segment (** (m)
1	427.498,505 294.973,575	2	427.483,991 294.975,337	14.621
2	427.483,991 294.975,337	3	427.483,746 294.971,502	3.843
3	427.483,746 294.971,502	4	427.481,739 294.949,315	22.278
4	427.481,739 294.949,315	5	427.496,074 294.947,774	14.418

Punct început	X / Y	Punct sfârşit	X / Y	Lungime segment (** (m)
5	427.496,074 294.947,774	1	427.498,505 294.973,575	25.916

** Lungimile segmentelor sunt determinate în planul de proiecţie Stereo 70 şi sunt rotunjite la 1 milimetru.

*** Distanţa dintre puncte este formată din segmente cumulate ce sunt mai mici decât valoarea 1 milimetru.

**DATE DESPRE IMOBILUL NR. 10105**

Oficiul de Cadastru și Publicitate Imobiliară DOLJ
Biroul de Cadastru și Publicitate Imobiliară Craiova

A. Partea I. Descrierea imobilului

TEREN Intravilan

Adresa: Loc. Zanoaga, Jud. Dolj, DS

Nr. Crt	Nr cadastral Nr. topografic	Suprafața* (mp)	Observații / Referințe
A1		738	Sector cadastral:20 Teren neimprejmuit;

B. Partea II. Proprietari și acte

Inscrieri privitoare la dreptul de proprietate și alte drepturi reale		Referințe
/		
Act Normativ nr. LEGEA 7, din 13/03/1996 emis de PARLAMENTUL ROMANIEI;		
B1	Inscrierea provizorie, drept de PROPRIETATE, dobandit prin Lege, cota actuala 1/1, cota initiala 1/1 1) NEIDENTIFICAT NEIDENTIFICAT	A1

C. Partea III. SARCINI .

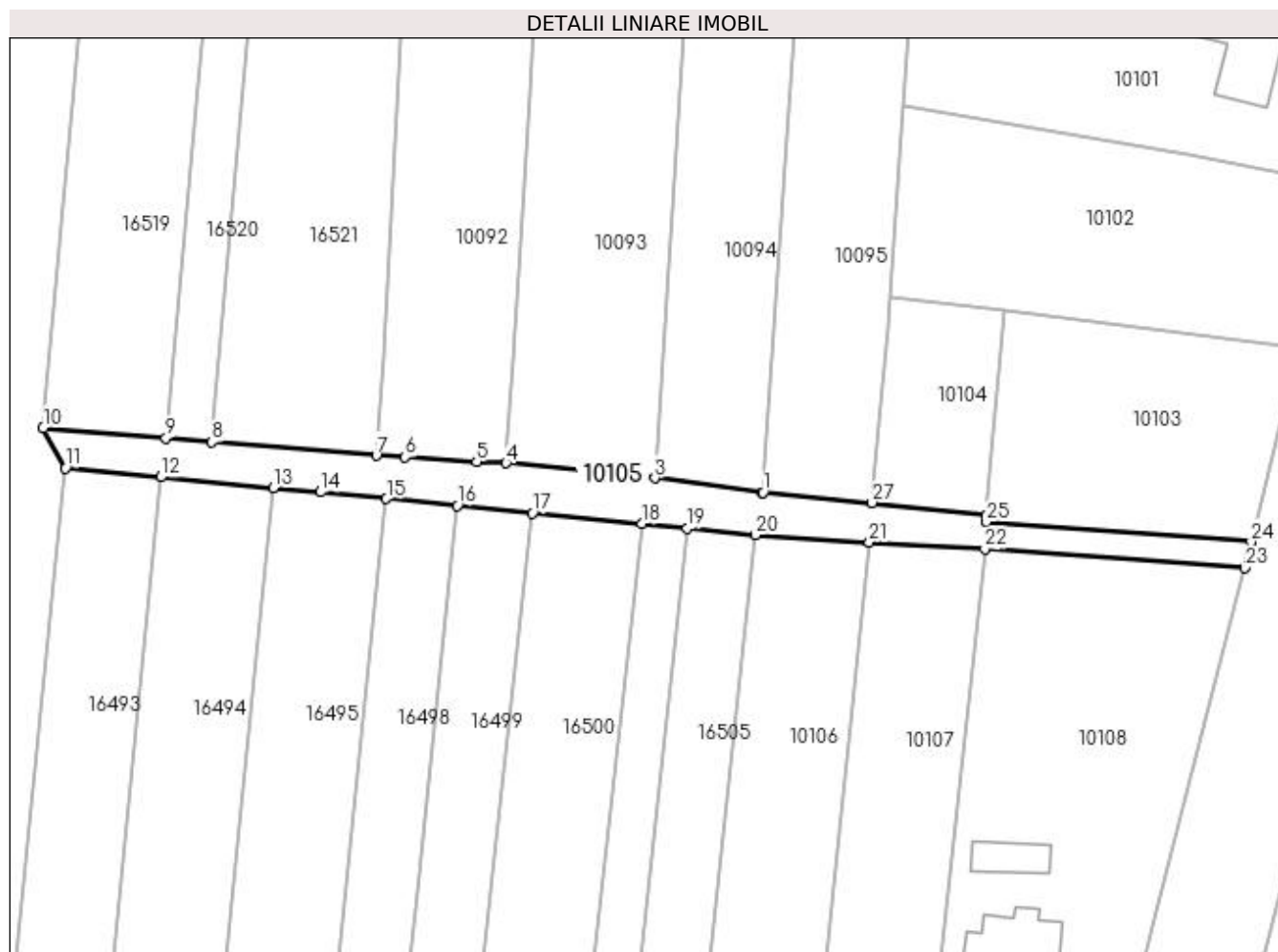
Inscrieri privind dezmembramintele dreptului de proprietate, drepturi reale de garanție și sarcini	Referințe
NU SUNT	

Anexa Nr. 1 La Partea I

Teren

Nr cadastral	Suprafața (mp)*	Observații / Referințe
	738	

* Suprafața este determinată în planul de proiecție Stereo 70.



Date referitoare la teren

Crt	Categorie folosință	Intra vilan	Suprafața (mp)	Tarla	Parcelă	Nr. topo	Observații / Referințe
1	drum	DA	738	-	DS	-	

Lungime Segmente

1) Valorile lungimilor segmentelor sunt obținute din proiecție în plan.

Punct început	X / Y	Punct sfârșit	X / Y	Lungime segment (** (m)
1	427.467,958 294.950,588	2	427.467,848 294.950,598	0.111
3	427.454,292 294.952,431	4	427.435,505 294.954,341	18.884
5	427.431,778 294.954,474	6	427.422,748 294.955,063	9.049
7	427.419,127 294.955,267	8	427.398,37 294.956,986	20.828
9	427.392,54 294.957,469	10	427.377,045 294.958,754	15.549

Punct început	X / Y	Punct sfârșit	X / Y	Lungime segment (** (m)
2	427.467,848 294.950,598	3	427.454,292 294.952,431	13.679
4	427.435,505 294.954,341	5	427.431,778 294.954,474	3.729
6	427.422,748 294.955,063	7	427.419,127 294.955,267	3.627
8	427.398,37 294.956,986	9	427.392,54 294.957,469	5.849
10	427.377,045 294.958,754	11	427.379,877 294.953,688	5.805

Punct început	X / Y	Punct sfârșit	X / Y	Lungime segment (** (m))
11	427.379,877 294.953,688	12	427.391,883 294.952,559	12.059
13	427.406,106 294.951,223	14	427.412,076 294.950,662	5.997
15	427.420,401 294.949,839	16	427.429,347 294.948,955	8.989
17	427.438,848 294.948,016	18	427.452,615 294.946,656	13.835
19	427.458,384 294.946,081	20	427.466,963 294.945,227	8.622
21	427.481,38 294.944,336	22	427.495,971 294.943,466	14.617
23	427.528,816 294.941,094	24	427.529,604 294.944,385	3.384
25	427.496,09 294.946,913	26	427.496,074 294.947,774	0.861
27	427.481,739 294.949,315	1	427.467,958 294.950,588	13.84

Punct început	X / Y	Punct sfârșit	X / Y	Lungime segment (** (m))
12	427.391,883 294.952,559	13	427.406,106 294.951,223	14.285
14	427.412,076 294.950,662	15	427.420,401 294.949,839	8.365
16	427.429,347 294.948,955	17	427.438,848 294.948,016	9.547
18	427.452,615 294.946,656	19	427.458,384 294.946,081	5.797
20	427.466,963 294.945,227	21	427.481,38 294.944,336	14.444
22	427.495,971 294.943,466	23	427.528,816 294.941,094	32.931
24	427.529,604 294.944,385	25	427.496,09 294.946,913	33.609
26	427.496,074 294.947,774	27	427.481,739 294.949,315	14.418

** Lungimile segmentelor sunt determinate în planul de proiecție Stereo 70 și sunt rotunjite la 1 milimetru.

*** Distanța dintre puncte este formată din segmente cumulate ce sunt mai mici decât valoarea 1 milimetru.

**DATE DESPRE IMOBILUL NR. 10106**

Oficiul de Cadastru și Publicitate Imobiliară DOLJ
Biroul de Cadastru și Publicitate Imobiliară Craiova

A. Partea I. Descrierea imobilului

TEREN Intravilan

Nr. CF vechi:554
Nr. cadastral vechi:620

Adresa: Loc. Zanoaga, Jud. Dolj, T82, P52

Nr. Crt	Nr cadastral Nr. topografic	Suprafata* (mp)	Observatii / Referinte
A1	34211	Din acte: 2.700 Masurata: 2.682	Sector cadastral:20 Teren neimprejmuit;

B. Partea II. Proprietari și acte

Inscrieri privitoare la dreptul de proprietate și alte drepturi reale		Referințe
31556 / 05/05/2008		
Act Notarial nr. CONTRACT DE DONATIE 1157, din 01/01/2008 emis de NP GAGEATU ILIE;		
B1	Intabulare, drept de PROPRIETATE, dobandit prin Conventie, cota actuala 1/1, cota initiala 1/1 1) COMBII MARIAN, LIPSĂ CNP	A1

C. Partea III. SARCINI

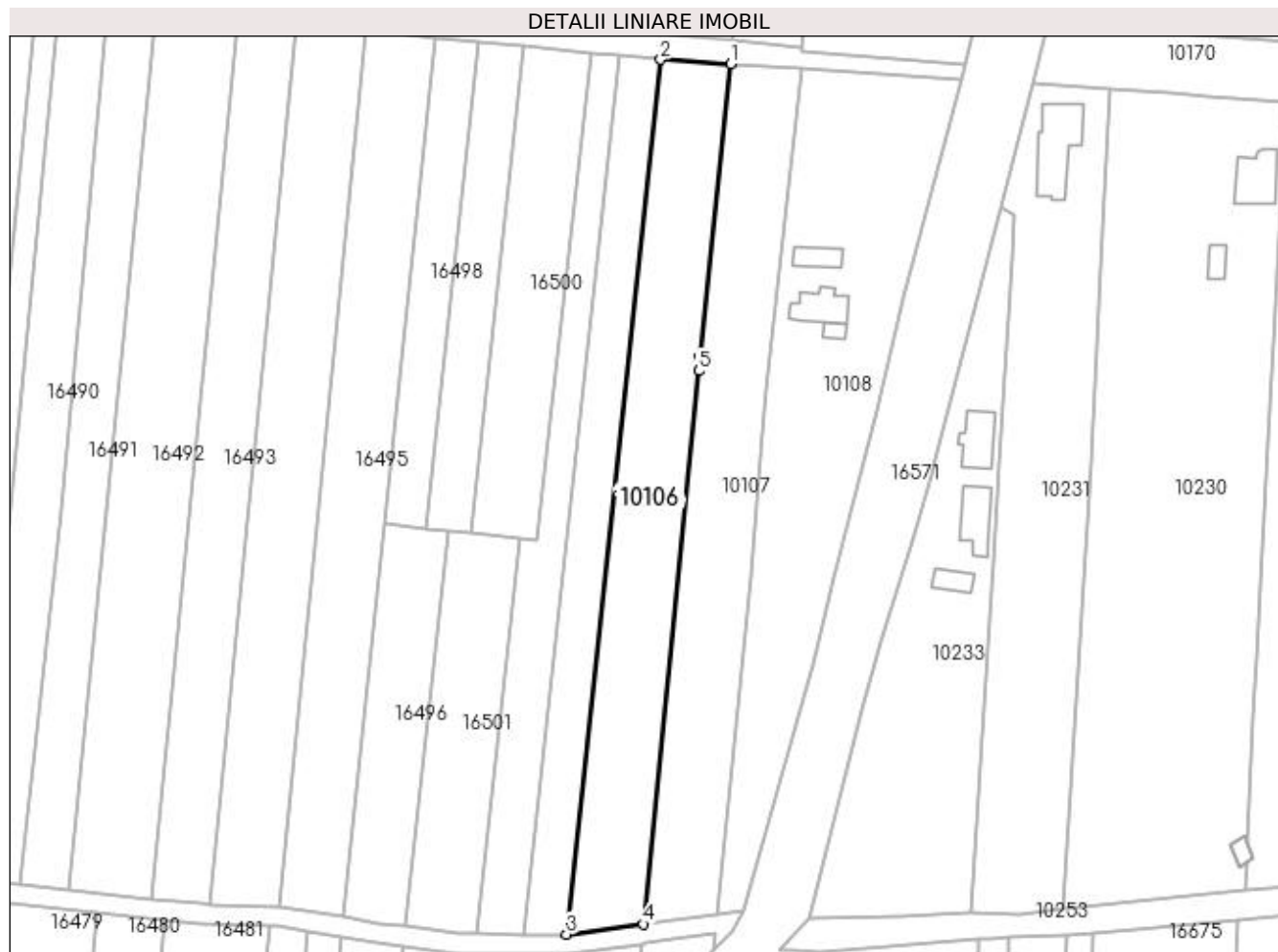
Inscrieri privind dezmembramintele dreptului de proprietate, drepturi reale de garanție și sarcini		Referințe
16116 / 07/03/2008		
Act Notarial nr. SENTINTA CIVILA 7659, din 01/01/2005 emis de JUDECATORIA CRAIOVA;		
C1	Intabulare, drept de IPOTECA LEGALA, Valoare:640 RONSULTA 1) CRACIUN MARIA, LIPSĂ CNP	A1
C2	Intabulare, drept de IPOTECA LEGALA, Valoare:420 RONSULTA 1) BOGDAN ANGELICA, LIPSĂ CNP	A1
C3	Intabulare, drept de IPOTECA LEGALA, Valoare:524 SULTA 1) COMBEI FLOAREA, LIPSĂ CNP <i>OBSERVATII: 524,95 LEI</i>	A1
C4	Intabulare, drept de IPOTECA LEGALA, Valoare:550 RONSULTA 1) COMBEI MIRCEA, LIPSĂ CNP <i>OBSERVATII: 550,25 LEI</i>	A1

Anexa Nr. 1 La Partea I

Teren

Nr cadastral	Suprafața (mp)*	Observații / Referințe
34211	Din acte: 2.700 Masurata: 2.682	

* Suprafața este determinată în planul de proiecție Stereo 70.



Date referitoare la teren

Crt	Categorie folosință	Intra vilan	Suprafața (mp)	Tarla	Parcelă	Nr. topo	Observații / Referințe
1	arabil	DA	2.682	82	52	-	TERENUL ESTE IMPARTIT IN DOUA LOTURI DE DRUM, DIFERENTA DE SUPRAFATA SE REGASESTE LA ID 16538

Lungime Segmente

1) Valorile lungimilor segmentelor sunt obținute din proiecție în plan.

Punct început	X / Y	Punct sfârșit	X / Y	Lungime segment (** (m)
1	427.481,38 294.944,336	2	427.466,963 294.945,227	14.444
2	427.466,963 294.945,227	3	427.447,521 294.764,85	181.422
3	427.447,521 294.764,85	4	427.463,364 294.766,94	15.98
4	427.463,364 294.766,94	5	427.474,823 294.881,032	114.666

Punct început	X / Y	Punct sfârșit	X / Y	Lungime segment (** (m)
5	427.474,823 294.881,032	6	427.475,084 294.884,095	3.074
6	427.475,084 294.884,095	1	427.481,38 294.944,336	60.569

** Lungimile segmentelor sunt determinate în planul de proiecție Stereo 70 și sunt rotunjite la 1 milimetru.

*** Distanța dintre puncte este formată din segmente cumulate ce sunt mai mici decât valoarea 1 milimetru.

**DATE DESPRE IMOBILUL NR. 10107**

Oficiul de Cadastru și Publicitate Imobiliară DOLJ
Biroul de Cadastru și Publicitate Imobiliară Craiova

A. Partea I. Descrierea imobilului

TEREN Intravilan

Adresa: Loc. Zanoaga, Jud. Dolj, T82, P53,53/1

Nr. Crt	Nr cadastral Nr. topografic	Suprafața* (mp)	Observații / Referințe
A1		Din acte: 3.000 Masurata: 2.600	Sector cadastral:20 Teren neimprejmuit;

B. Partea II. Proprietari și acte

Inscrieri privitoare la dreptul de proprietate și alte drepturi reale		Referințe
/		
Act Administrativ nr. TDP 1198-48053, din 06/06/1997 emis de CONSILIUL JUDETEAN DOLJ;		
B1	Intabulare, drept de PROPRIETATE, dobandit prin Reconstituire, cota actuala 1/1, cota initiala 1/1 1) BADEA GHEORGHE	A1

C. Partea III. SARCINI .

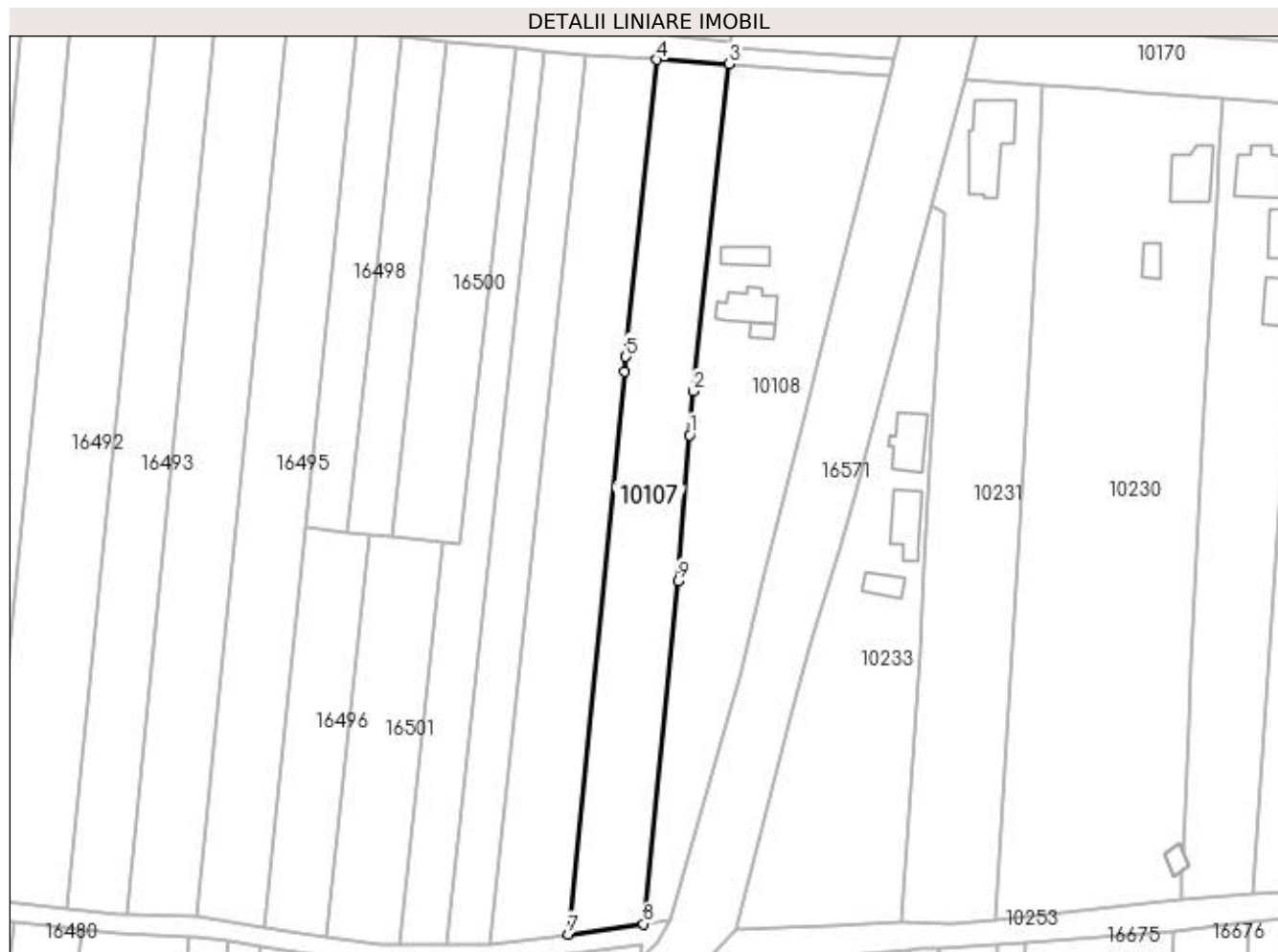
Inscrieri privind dezmembramintele dreptului de proprietate, drepturi reale de garanție și sarcini	Referințe
NU SUNT	

Anexa Nr. 1 La Partea I

Teren

Nr cadastral	Suprafața (mp)*	Observații / Referințe
	Din acte: 3.000 Masurata: 2.600	

* Suprafața este determinată în planul de proiecție Stereo 70.



Date referitoare la teren

Crt	Categorie folosință	Intravilan	Suprafața (mp)	Tarla	Parcelă	Nr. topo	Observații / Referințe
1	arabil	DA	1.890	82	53,53/1	-	TERENUL ESTE IMPARTIT IN TREI LOTURI DE DRUM.DIFERENTA DE SUPRAFATA SE REGASESTE LA ID 10104 SI ID 16540
2	vie	DA	710	82	53,53/1	-	TERENUL ESTE IMPARTIT IN TREI LOTURI DE DRUM.DIFERENTA DE SUPRAFATA SE REGASESTE LA ID 10104 SI ID 16540

Lungime Segmente

1) Valorile lungimilor segmentelor sunt obținute din proiecție în plan.

Punct început	X / Y	Punct sfârșit	X / Y	Lungime segment (** (m)
1	427.487,979 294.868,206	2	427.488,717 294.877,12	8.944
2	427.488,717 294.877,12	3	427.495,971 294.943,466	66.741

Punct început	X / Y	Punct sfârșit	X / Y	Lungime segment (** (m)
3	427.495,971 294.943,466	4	427.481,38 294.944,336	14.617
4	427.481,38 294.944,336	5	427.475,084 294.884,095	60.569
5	427.475,084 294.884,095	6	427.474,823 294.881,032	3.074
6	427.474,823 294.881,032	7	427.463,364 294.766,94	114.666
7	427.463,364 294.766,94	8	427.478,637 294.769,045	15.417
8	427.478,637 294.769,045	9	427.485,665 294.838,615	69.924
9	427.485,665 294.838,615	1	427.487,979 294.868,206	29.681

** Lungimile segmentelor sunt determinate în planul de proiecție Stereo 70 și sunt rotunjite la 1 milimetru.

*** Distanța dintre puncte este formată din segmente cumulate ce sunt mai mici decât valoarea 1 milimetru.

**DATE DESPRE IMOBILUL NR. 10108**

Oficiul de Cadastru și Publicitate Imobiliară DOLJ
Biroul de Cadastru și Publicitate Imobiliară Craiova

A. Partea I. Descrierea imobilului

TEREN Intravilan

Adresa: Loc. Zanoaga, Nr. 430, Jud. Dolj, T82, P54/1, 54/1

Nr. Crt	Nr cadastral Nr. topografic	Suprafața* (mp)	Observații / Referințe
A1		Din acte: 3.400 Masurata: 3.436	Sector cadastral:20 Teren neimpregmuit;

Construcții

Crt	Nr cadastral Nr. topografic	Adresa	Observații / Referințe
A1.1		Loc. Zanoaga, Jud. Dolj	Nr. niveluri:1; S. construita la sol:68 mp; CONSTRUITA DIN CARAMIDA, ACOPERITA CU TIGLA
A1.2		Loc. Zanoaga, Jud. Dolj	Nr. niveluri:1; S. construita la sol:15 mp; ANEXA
A1.3		Loc. Zanoaga, Jud. Dolj	Nr. niveluri:2; S. construita la sol:38 mp; CONSTRUITA DIN BCA, ACOPERITA CU TABLA

B. Partea II. Proprietari și acte

Inscrieri privitoare la dreptul de proprietate și alte drepturi reale	Referințe
/	
Act Notarial nr. CD 2386, din 08/12/1997 emis de BNP EVIRA DIACONESCU (CERTIFICAT DE DECES SERIA D10, NR. 970216);	
B1	A1
Intabulare, drept de PROPRIETATE, dobandit prin Conventie, cota actuala 3400/3436, cota initiala 3400/3436	
1) NICOLAE MARIA	
2) NICOLAE STEFAN, LIPSĂ CNP DEFUNCT:Da	
Act Normativ nr. LEGEA 7, din 13/03/1996 emis de GUVERNUL ROMANIEI;	
B2	A1.1, A1.2, A1.3
Intabulare, drept de PROPRIETATE, dobandit prin Lege, cota actuala 1/1, cota initiala 1/1	
1) NICOLAE MARIA	
2) NICOLAE STEFAN, LIPSĂ CNP DEFUNCT:Da	
B3	A1
Inscrierea posesiei, drept de PROPRIETATE, dobandit prin Constituire, cota actuala 36/3436, cota initiala 36/3436	
1) NICOLAE MARIA	
2) NICOLAE STEFAN, LIPSĂ CNP DEFUNCT:Da	

C. Partea III. SARCINI .

Inscrieri privind dezmembramintele dreptului de proprietate, drepturi reale de garanție și sarcini	Referințe
NU SUNT	

Anexa Nr. 1 La Partea I

Teren

Nr cadastral	Suprafața (mp)*	Observații / Referințe
	Din acte: 3.400	
	Masurata: 3.436	

* Suprafața este determinată în planul de proiecție Stereo 70.



Date referitoare la teren

Crt	Categorie folosință	Intravilan	Suprafața (mp)	Tarla	Parcelă	Nr. topo	Observații / Referințe
1	curți construcții	DA	2.005	82	54/1	-	
2	vie	DA	656	82	54/1	-	
3	arabil	DA	775	82	54/1	-	

Date referitoare la construcții

Crt	Număr	Destinație construcție	Supraf. (mp)	Situație juridică	Observații / Referințe
A1.1		construcții de locuințe	68	Cu acte	Nr. niveluri:1; S. construita la sol:68 mp; CONSTRUITA DIN CARAMIDA, ACOPERITA CU TIGLA
A1.2		construcții anexa	15	Cu acte	Nr. niveluri:1; S. construita la sol:15 mp; ANEXA
A1.3		construcții anexa	38	Cu acte	Nr. niveluri:2; S. construita la sol:38 mp; CONSTRUITA DIN BCA, ACOPERITA CU TABLA

Lungime Segmente

1) Valorile lungimilor segmentelor sunt obținute din proiecție în plan.

Punct început	X / Y	Punct sfârșit	X / Y	Lungime segment (** (m)

Punct început	X / Y	Punct sfârșit	X / Y	Lungime segment (** (m)
1	427.511,525 294.872,987	2	427.517,048 294.895,959	23.627
2	427.517,048 294.895,959	3	427.528,816 294.941,094	46.644
3	427.528,816 294.941,094	4	427.495,971 294.943,466	32.931
4	427.495,971 294.943,466	5	427.488,717 294.877,12	66.741
5	427.488,717 294.877,12	6	427.487,979 294.868,206	8.944
6	427.487,979 294.868,206	7	427.485,665 294.838,615	29.681
7	427.485,665 294.838,615	8	427.478,637 294.769,045	69.924
8	427.478,637 294.769,045	9	427.484,073 294.769,735	5.48
9	427.484,073 294.769,735	10	427.498,359 294.820,502	52.739
10	427.498,359 294.820,502	11	427.502,826 294.838,362	18.41
11	427.502,826 294.838,362	1	427.511,525 294.872,987	35.701

** Lungimile segmentelor sunt determinate în planul de proiecție Stereo 70 și sunt rotunjite la 1 milimetru.

*** Distanța dintre puncte este formată din segmente cumulate ce sunt mai mici decât valoarea 1 milimetru.

**DATE DESPRE IMOBILUL NR. 10272**

Oficiul de Cadastru și Publicitate Imobiliară DOLJ
 Biroul de Cadastru și Publicitate Imobiliară Craiova

A. Partea I. Descrierea imobilului

TEREN Extravilan

Adresa: Jud. Dolj, T85, P64/2

Nr. Crt	Nr cadastral Nr. topografic	Suprafața* (mp)	Observații / Referințe
A1	31908	202	Sector cadastral:20 Teren neimprejmuit;

B. Partea II. Proprietari și acte

Inscrieri privitoare la dreptul de proprietate și alte drepturi reale	Referințe
12300 / 05/02/2015	
Act Notarial nr. CONTRACT DE VANZARE AUT NR 275, din 05/02/2015 emis de NP ZAVOI AURELIAN PAUL;	
B1	A1
Intabulare, drept de PROPRIETATE, dobandit prin Conventie, cota actuala 1/1, cota initiala 1/1	
1) NEICU OCTAVIAN ION	
2) NEICU ANGELA	

C. Partea III. SARCINI .

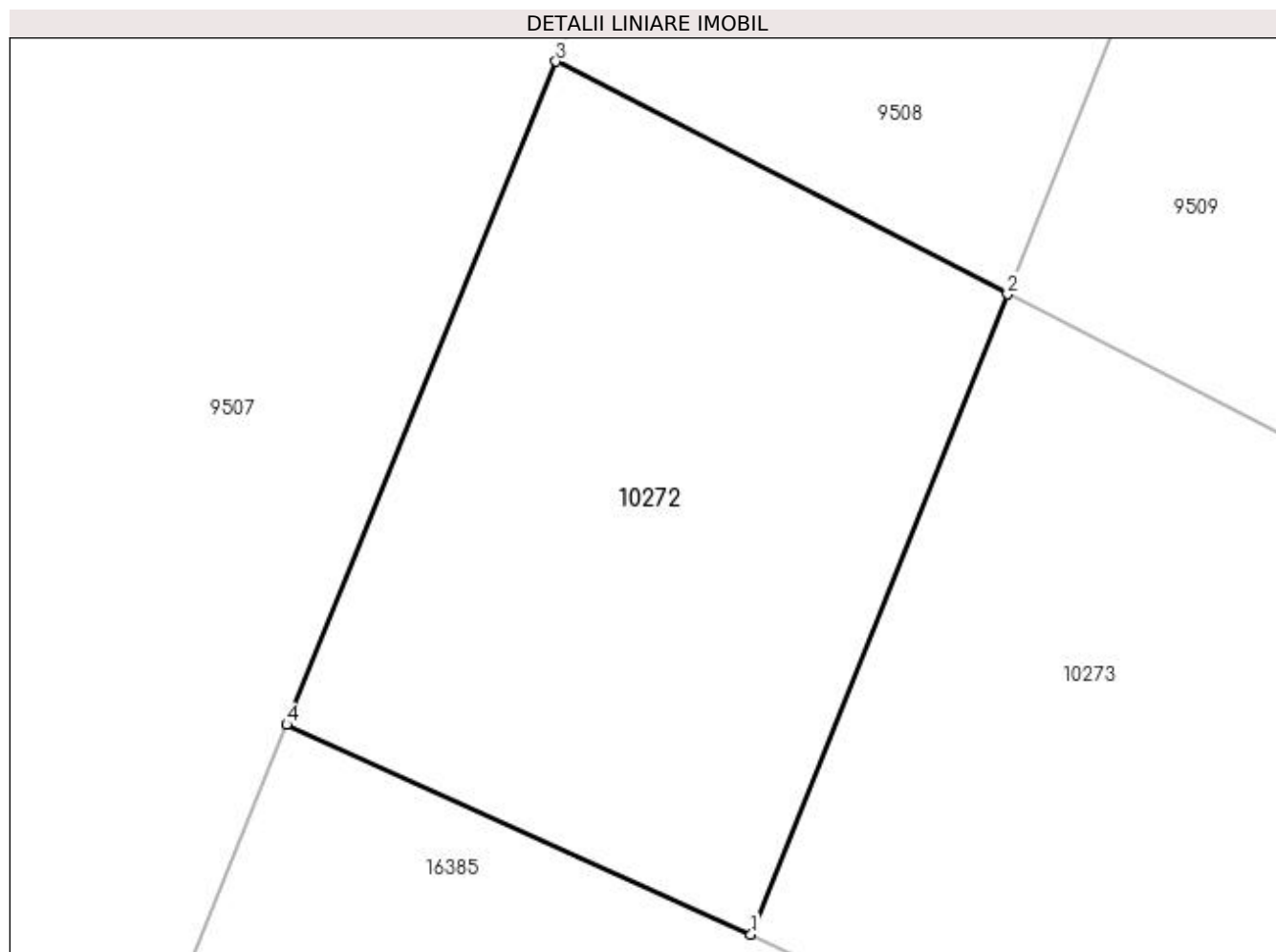
Inscrieri privind dezmembramentele dreptului de proprietate, drepturi reale de garanție și sarcini	Referințe
NU SUNT	

Anexa Nr. 1 La Partea I

Teren

Nr cadastral	Suprafața (mp)*	Observații / Referințe
31908	202	

* Suprafața este determinată în planul de proiecție Stereo 70.



Date referitoare la teren

Crt	Categorie folosință	Intra vilan	Suprafața (mp)	Tarla	Parcelă	Nr. topo	Observații / Referințe
1	vie	NU	202	85	64/2	-	

Lungime Segmente

1) Valorile lungimilor segmentelor sunt obținute din proiecție în plan.

Punct început	X / Y	Punct sfârșit	X / Y	Lungime segment (** (m)
1	427.022,749 296.027,492	2	427.028,864 296.042,738	16.426
2	427.028,864 296.042,738	3	427.018,101 296.048,284	12.108
3	427.018,101 296.048,284	4	427.011,683 296.032,492	17.046
4	427.011,683 296.032,492	1	427.022,749 296.027,492	12.143

**** Lungimile segmentelor sunt determinate în planul de proiecție Stereo 70 și sunt rotunjite la 1 milimetru.**

***** Distanța dintre puncte este formată din segmente cumulate ce sunt mai mici decât valoarea 1 milimetru.**

**DATE DESPRE IMOBILUL NR. 10273**

Oficiul de Cadastru și Publicitate Imobiliară DOLJ
Biroul de Cadastru și Publicitate Imobiliară Craiova

A. Partea I. Descrierea imobilului

TEREN Extravilan

Adresa: Jud. Dolj, T85, P64/2

Nr. Crt	Nr cadastral Nr. topografic	Suprafața* (mp)	Observații / Referințe
A1	31909	534	Sector cadastral:20 Teren neimprejmuit;

B. Partea II. Proprietari și acte

Inscrieri privitoare la dreptul de proprietate și alte drepturi reale	Referințe
12300 / 05/02/2015	
Act Notarial nr. CVC CU CLAUZA DE INTRETINERE AUT NR 4616, din 15/09/1998 emis de NP GAGEATU ILIE;	
B1	A1
Intabulare, drept de PROPRIETATE, dobândit prin Conventie, cota actuala 1/1, cota initiala 1/1 1) NEICU STEFANIA IULIANA	

C. Partea III. SARCINI .

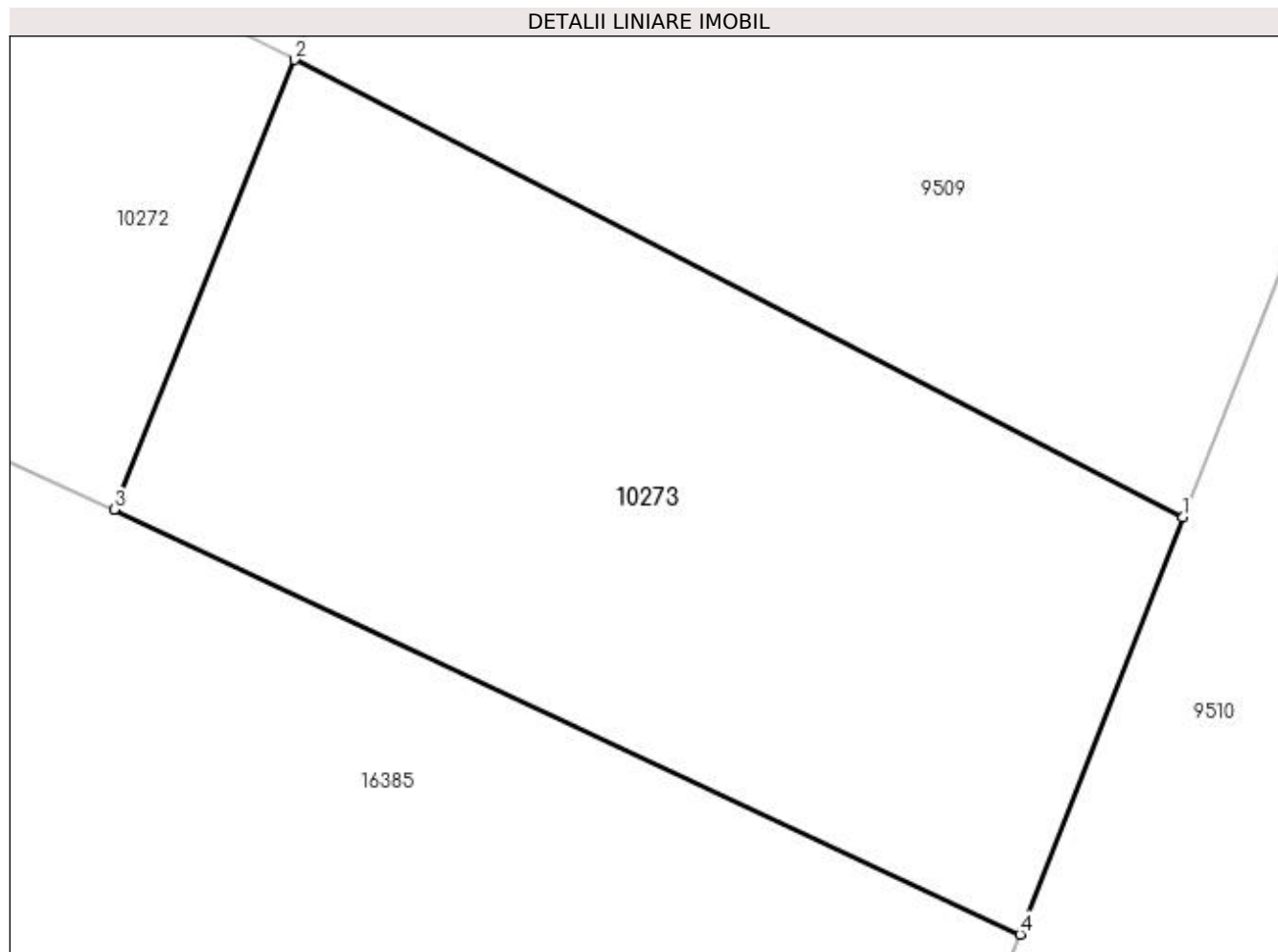
Inscrieri privind dezmembramintele dreptului de proprietate, drepturi reale de garanție și sarcini	Referințe
NU SUNT	

Anexa Nr. 1 La Partea I

Teren

Nr cadastral	Suprafața (mp)*	Observații / Referințe
31909	534	

* Suprafața este determinată în planul de proiecție Stereo 70.



Date referitoare la teren

Crt	Categorie folosință	Intra vilan	Suprafața (mp)	Tarla	Parcelă	Nr. topo	Observații / Referințe
1	arabil	NU	534	85	64/2	-	

Lungime Segmente

1) Valorile lungimilor segmentelor sunt obținute din proiecție în plan.

Punct început	X / Y	Punct sfârșit	X / Y	Lungime segment (** (m)
1	427.058,988 296.027,241	2	427.028,864 296.042,738	33.877
2	427.028,864 296.042,738	3	427.022,749 296.027,492	16.426
3	427.022,749 296.027,492	4	427.053,458 296.013,104	33.913
4	427.053,458 296.013,104	1	427.058,988 296.027,241	15.18

**** Lungimile segmentelor sunt determinate în planul de proiecție Stereo 70 și sunt rotunjite la 1 milimetru.**

***** Distanța dintre puncte este formată din segmente cumulate ce sunt mai mici decât valoarea 1 milimetru.**

**DATE DESPRE IMOBILUL NR. 10274**

Oficiul de Cadastru și Publicitate Imobiliară DOLJ
Biroul de Cadastru și Publicitate Imobiliară Craiova

A. Partea I. Descrierea imobilului

TEREN Necunoscut

Adresa: Loc. Zanoaga, Nr. 403, Jud. Dolj, T82, P505

Nr. Crt	Nr cadastral Nr. topografic	Suprafața* (mp)	Observații / Referințe
A1		Din acte: 2.400 Masurata: 2.467	Sector cadastral:20 Teren neimprijmit;

Construcții

Crt	Nr cadastral Nr. topografic	Adresa	Observații / Referințe
A1.1		Loc. Zanoaga, Jud. Dolj	Nr. niveluri:1; S. construita la sol:88 mp; CONSTRUITA DIN CARAMIDA, ACOPERITA CU TABLA
A1.2		Loc. Zanoaga, Jud. Dolj	Nr. niveluri:1; S. construita la sol:69 mp; ANEXA
A1.3		Loc. Zanoaga, Jud. Dolj	Nr. niveluri:1; S. construita la sol:23 mp; ANEXA
A1.4		Loc. Zanoaga, Jud. Dolj	Nr. niveluri:1; S. construita la sol:12 mp; ANEXA
A1.5		Loc. Zanoaga, Jud. Dolj	Nr. niveluri:1; S. construita la sol:33 mp; ANEXA

B. Partea II. Proprietari și acte

Inscrieri privitoare la dreptul de proprietate și alte drepturi reale		Referințe
/		
Act Administrativ nr. TDP 184-48411, din 03/02/1995 emis de CONSILIUL JUDETEAN DOLJ;		
B1	Intabulare, drept de PROPRIETATE, dobandit prin Reconstituire, cota actuala 2400/2467, cota initiala 2400/2467 1) COSTACHE IOANA, LIPSĂ CNP	A1
Act Normativ nr. LEGEA 7, din 13/03/1996 emis de GUVERNUL ROMANIEI;		
B2	Intabulare, drept de PROPRIETATE, dobandit prin Lege, cota actuala 1/1, cota initiala 1/1 1) COSTACHE IOANA, LIPSĂ CNP	A1.1, A1.2, A1.3, A1.4, A1.5
B3	Inscrierea posesiei, drept de PROPRIETATE, dobandit prin Constituire, cota actuala 67/2467, cota initiala 67/2467 1) COSTACHE IOANA, LIPSĂ CNP	A1

C. Partea III. SARCINI .

Inscrieri privind dezmembramintele dreptului de proprietate, drepturi reale de garanție și sarcini	Referințe
NU SUNT	

Anexa Nr. 1 La Partea I

Teren

Nr cadastral	Suprafața (mp)*	Observații / Referințe
	Din acte: 2.400 Masurata: 2.467	

* Suprafața este determinată în planul de proiecție Stereo 70.



Date referitoare la teren

Crt	Categorie folosință	Intra vilan	Suprafața (mp)	Tarla	Parcelă	Nr. topo	Observații / Referințe
1	curți construcții	DA	1.004	82	505	-	
2	vie	DA	900	82	505	-	
3	arabil	NU	563	82	505	-	

Date referitoare la construcții

Crt	Număr	Destinație construcție	Supraf. (mp)	Situație juridică	Observații / Referințe
A1.1		construcții de locuințe	88	Cu acte	Nr. niveluri:1; S. construita la sol:88 mp; CONSTRUITA DIN CARAMIDA, ACOPERITA CU TABLA
A1.2		construcții anexa	69	Cu acte	Nr. niveluri:1; S. construita la sol:69 mp; ANEXA
A1.3		construcții anexa	23	Cu acte	Nr. niveluri:1; S. construita la sol:23 mp; ANEXA
A1.4		construcții anexa	12	Cu acte	Nr. niveluri:1; S. construita la sol:12 mp; ANEXA
A1.5		construcții anexa	33	Cu acte	Nr. niveluri:1; S. construita la sol:33 mp; ANEXA

Lungime Segmente

1) Valorile lungimilor segmentelor sunt obținute din proiecție în plan.

Punct început	X / Y	Punct sfârșit	X / Y	Lungime segment (** (m)
1	427.307,369 295.156,629	2	427.308,053 295.166,525	9.92
2	427.308,053 295.166,525	3	427.310,851 295.196,05	29.657
3	427.310,851 295.196,05	4	427.312,537 295.213,12	17.153
4	427.312,537 295.213,12	5	427.291,159 295.213,458	21.381
5	427.291,159 295.213,458	6	427.288,994 295.187,931	25.619
6	427.288,994 295.187,931	7	427.287,417 295.171,079	16.926
7	427.287,417 295.171,079	8	427.287,299 295.168,908	2.174
8	427.287,299 295.168,908	9	427.281,547 295.096,9	72.237
9	427.281,547 295.096,9	10	427.302,769 295.096,322	21.229
10	427.302,769 295.096,322	1	427.307,369 295.156,629	60.483

** Lungimile segmentelor sunt determinate în planul de proiecție Stereo 70 și sunt rotunjite la 1 milimetru.

*** Distanța dintre puncte este formată din segmente cumulate ce sunt mai mici decât valoarea 1 milimetru.

**DATE DESPRE IMOBILUL NR. 10275**

Oficiul de Cadastru și Publicitate Imobiliară DOLJ
Biroul de Cadastru și Publicitate Imobiliară Craiova

A. Partea I. Descrierea imobilului

TEREN Necunoscut

Adresa: Loc. Zanoaga, Jud. Dolj, DS 619

Nr. Crt	Nr cadastral Nr. topografic	Suprafața* (mp)	Observații / Referințe
A1		12.409	Sector cadastral:20 Teren neimprejmuit;

B. Partea II. Proprietari și acte

Inscrieri privitoare la dreptul de proprietate și alte drepturi reale		Referințe
/		
Act Normativ nr. LEGEA 7, din 13/03/1996 emis de PARLAMENTUL ROMANIEI;		
B1	Inscrierea provizorie, drept de PROPRIETATE, dobandit prin Lege, cota actuala 1/1, cota initiala 1/1 1) NEIDENTIFICAT NEIDENTIFICAT	A1

C. Partea III. SARCINI .


Inscrieri privind dezmembramintele dreptului de proprietate, drepturi reale de garanție și sarcini	Referințe
NU SUNT	

Anexa Nr. 1 La Partea I

Teren

Nr cadastral	Suprafața (mp)*	Observații / Referințe
	12.409	

* Suprafața este determinată în planul de proiecție Stereo 70.



Date referitoare la teren

Crt	Categorie folosință	Intra vilan	Suprafața (mp)	Tarla	Parcelă	Nr. topo	Observații / Referințe
1	drum	DA	8.513	-	DS 619	-	
2	drum	NU	3.896	-	DS 619	-	

Lungime Segmente

1) Valorile lungimilor segmentelor sunt obținute din proiecție în plan.

Punct început	X / Y	Punct sfârșit	X / Y	Lungime segment	Punct început	X / Y	Punct sfârșit	X / Y	Lungime segment	Punct început	X / Y	Punct sfârșit	X / Y	Lungime segment
1	427.182,211 294.614,791	2	427.181,87 294.627,681	12.895	2	427.181,87 294.627,681	3	427.188,672 294.710,606	83.204	3	427.188,672 294.710,606	4	427.195,466 294.785,629	75.33
4	427.195,466 294.785,629	5	427.195,827 294.789,613	4.0	5	427.195,827 294.789,613	6	427.202,484 294.854,844	65.57	6	427.202,484 294.854,844	7	427.203,264 294.862,496	7.691
7	427.203,264 294.862,496	8	427.213,864 294.966,359	104.402	8	427.213,864 294.966,359	9	427.215,932 294.986,627	20.374	9	427.215,932 294.986,627	10	427.228,123 295.095,379	109.433
10	427.228,123 295.095,379	11	427.228,923 295.102,512	7.178	11	427.228,923 295.102,512	12	427.231,173 295.126,396	23.99	12	427.231,173 295.126,396	13	427.233,105 295.146,903	20.598
13	427.233,105 295.146,903	14	427.234,33 295.161,184	14.333	14	427.234,33 295.161,184	15	427.236,75 295.186,437	25.369	15	427.236,75 295.186,437	16	427.239,291 295.212,49	26.177

Punct început	X / Y	Punct sfârșit	X / Y	Lungime segment	Punct început	X / Y	Punct sfârșit	X / Y	Lungime segment	Punct început	X / Y	Punct sfârșit	X / Y	Lungime segment
16	427.239,291 295.212,49	17	427.241,487 295.225,573	13.266	17	427.241,487 295.225,573	18	427.242,86 295.246,769	21.24	18	427.242,86 295.246,769	19	427.243,508 295.254,42	7.678
19	427.243,508 295.254,42	20	427.247,851 295.300,407	46.192	20	427.247,851 295.300,407	21	427.248,094 295.302,975	2.579	21	427.248,094 295.302,975	22	427.255,278 295.366,516	63.946
22	427.255,278 295.366,516	23	427.255,468 295.377,088	10.574	23	427.255,468 295.377,088	24	427.260,779 295.428,992	52.175	24	427.260,779 295.428,992	25	427.266,84 295.485,417	56.75
25	427.266,84 295.485,417	26	427.268,55 295.503,034	17.7	26	427.268,55 295.503,034	27	427.268,859 295.505,285	2.272	27	427.268,859 295.505,285	28	427.270,768 295.518,195	13.05
28	427.270,768 295.518,195	29	427.271,839 295.530,919	12.769	29	427.271,839 295.530,919	30	427.273,634 295.547,544	16.722	30	427.273,634 295.547,544	31	427.278,73 295.595,613	48.338
31	427.278,73 295.595,613	32	427.283,221 295.642,327	46.929	32	427.283,221 295.642,327	33	427.290,575 295.716,042	74.081	33	427.290,575 295.716,042	34	427.291,708 295.727,143	11.159
34	427.291,708 295.727,143	35	427.294,967 295.755,4	28.444	35	427.294,967 295.755,4	36	427.296,884 295.772,105	16.814	36	427.296,884 295.772,105	37	427.302,72 295.834,157	62.326
37	427.302,72 295.834,157	38	427.303,945 295.848,162	14.058	38	427.303,945 295.848,162	39	427.305,806 295.864,047	15.994	39	427.305,806 295.864,047	40	427.308,686 295.890,871	26.978
40	427.308,686 295.890,871	41	427.310,757 295.911,673	20.905	41	427.310,757 295.911,673	42	427.312,821 295.929,606	18.051	42	427.312,821 295.929,606	43	427.313,577 295.937,345	7.776
43	427.313,577 295.937,345	44	427.316,142 295.959,559	22.362	44	427.316,142 295.959,559	45	427.318,728 295.979,569	20.176	45	427.318,728 295.979,569	46	427.309,007 295.987,403	12.485
46	427.309,007 295.987,403	47	427.304,542 295.946,737	40.91	47	427.304,542 295.946,737	48	427.300,341 295.907,352	39.608	48	427.300,341 295.907,352	49	427.293,224 295.845,374	62.385
49	427.293,224 295.845,374	50	427.292,278 295.838,229	7.207	50	427.292,278 295.838,229	51	427.291,198 295.829,968	8.331	51	427.291,198 295.829,968	52	427.288,91 295.812,465	17.652
52	427.288,91 295.812,465	53	427.288,071 295.804,58	7.929	53	427.288,071 295.804,58	54	427.287,195 295.796,34	8.287	54	427.287,195 295.796,34	55	427.286,326 295.788,17	8.216
55	427.286,326 295.788,17	56	427.285,759 295.781,751	6.444	56	427.285,759 295.781,751	57	427.285,474 295.778,526	3.238	57	427.285,474 295.778,526	58	427.285,019 295.773,784	4.764
58	427.285,019 295.773,784	59	427.284,266 295.765,917	7.903	59	427.284,266 295.765,917	60	427.283,545 295.756,392	9.552	60	427.283,545 295.756,392	61	427.282,169 295.748,418	8.091
61	427.282,169 295.748,418	62	427.280,678 295.739,779	8.767	62	427.280,678 295.739,779	63	427.283,814 295.738,986	3.235	63	427.283,814 295.738,986	64	427.280,428 295.714,845	24.377
64	427.280,428 295.714,845	65	427.278,042 295.698,387	16.63	65	427.278,042 295.698,387	66	427.271,136 295.637,556	61.222	66	427.271,136 295.637,556	67	427.266,214 295.585,129	52.657
67	427.266,214 295.585,129	68	427.263,447 295.552,12	33.125	68	427.263,447 295.552,12	69	427.260,932 295.527,934	24.316	69	427.260,932 295.527,934	70	427.254,981 295.471,453	56.793
70	427.254,981 295.471,453	71	427.254,181 295.440,762	30.702	71	427.254,181 295.440,762	72	427.223,973 295.148,017	294.299	72	427.223,973 295.148,017	73	427.222,185 295.126,82	21.272
73	427.222,185 295.126,82	74	427.220,202 295.103,316	23.587	74	427.220,202 295.103,316	75	427.218,999 295.092,286	11.095	75	427.218,999 295.092,286	76	427.206,563 294.963,976	128.911
76	427.206,563 294.963,976	77	427.181,099 294.699,642	265.558	77	427.181,099 294.699,642	78	427.172,911 294.610,206	89.81	78	427.172,911 294.610,206	79	427.173,075 294.603,453	6.755
79	427.173,075 294.603,453	80	427.174,997 294.597,716	6.05	80	427.174,997 294.597,716	81	427.180,506 294.588,3	10.909	81	427.180,506 294.588,3	82	427.189,649 294.593,446	10.492
82	427.189,649 294.593,446	83	427.183,646 294.604,647	12.708	83	427.183,646 294.604,647	1	427.182,211 294.614,791	10.245					

** Lungimile segmentelor sunt determinate în planul de proiecție Stereo 70 și sunt rotunjite la 1 milimetru.

*** Distanța dintre puncte este formată din segmente cumulate ce sunt mai mici decât valoarea 1 milimetru.

**DATE DESPRE IMOBILUL NR. 10284**

Oficiul de Cadastru și Publicitate Imobiliară DOLJ
Biroul de Cadastru și Publicitate Imobiliară Craiova

A. Partea I. Descrierea imobilului

TEREN Intravilan

Adresa: Loc. Zanoaga, Nr. 369A, Jud. Dolj, T15, P356 356/1

Nr. Crt	Nr cadastral Nr. topografic	Suprafața* (mp)	Observații / Referințe
A1		Din acte: 3.300 Masurata: 1.150	Sector cadastral:20 Teren neimprejmuit;

B. Partea II. Proprietari și acte

Inscrieri privitoare la dreptul de proprietate și alte drepturi reale		Referințe
/		
Act Notarial nr. CM 95, din 11/10/2005 emis de BNP MARINESCU MARIA DANIELA;		
B1	Intabulare, drept de PROPRIETATE, dobandit prin Succesiune, cota actuala 1/1, cota initiala 1/1 1) BADEA PAVEL	A1

C. Partea III. SARCINI .

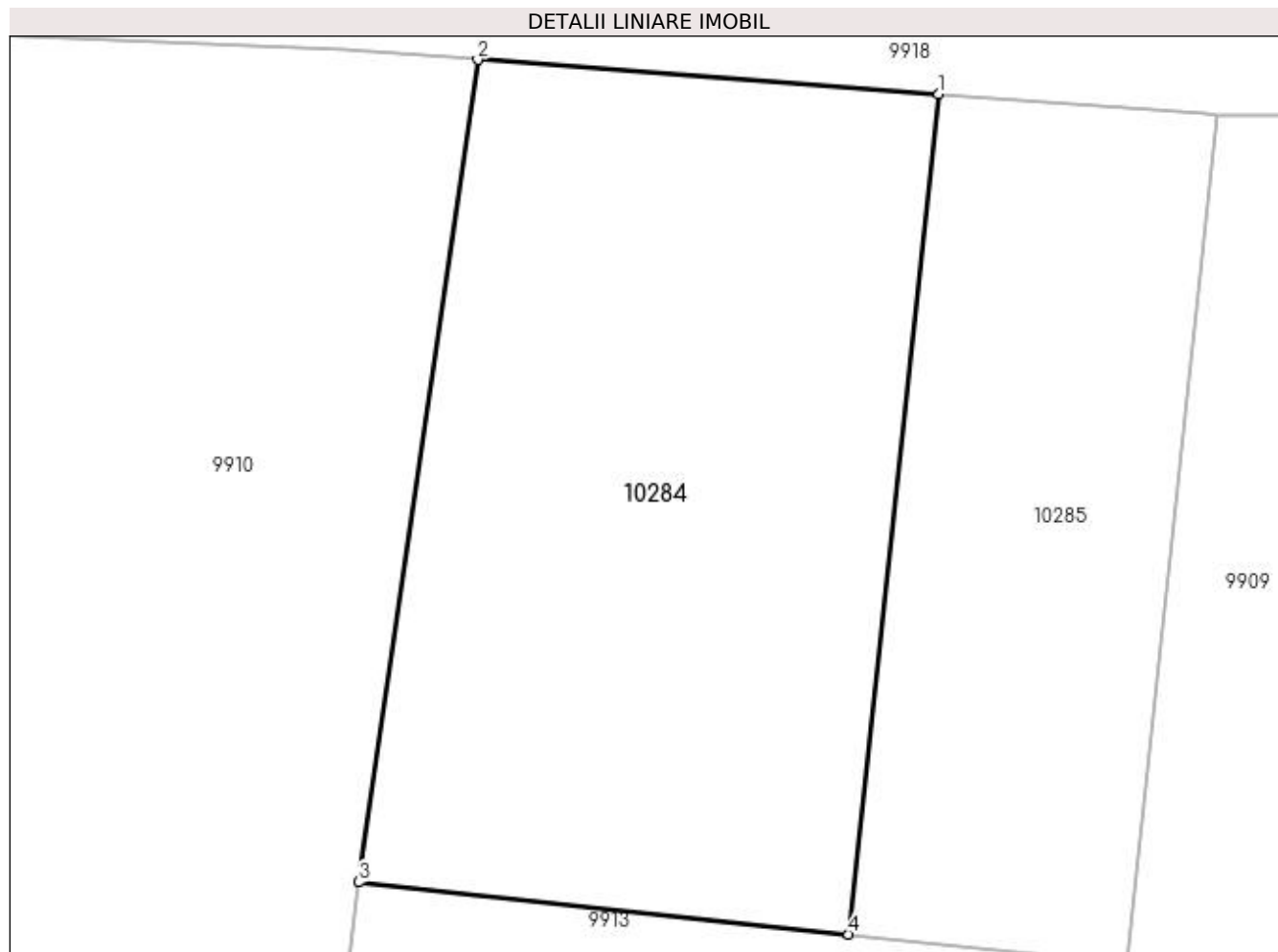
Inscrieri privind dezmembramintele dreptului de proprietate, drepturi reale de garanție și sarcini	Referințe
NU SUNT	

Anexa Nr. 1 La Partea I

Teren

Nr cadastral	Suprafața (mp)*	Observații / Referințe
	Din acte: 3.300 Masurata: 1.150	

* Suprafața este determinată în planul de proiecție Stereo 70.



Date referitoare la teren

Crt	Categorie folosință	Intra vilan	Suprafața (mp)	Tarla	Parcelă	Nr. topo	Observații / Referințe
1	arabil	DA	1.150	15	356 356/1	-	DIFERENȚA DE SUPRAFATA SE REGASESTE LA ID 9894

Lungime Segmente

1) Valorile lungimilor segmentelor sunt obținute din proiecție în plan.

Punct început	X / Y	Punct sfârșit	X / Y	Lungime segment (** (m)
1	427.312,629 295.363,116	2	427.287,901 295.364,972	24.798
2	427.287,901 295.364,972	3	427.281,506 295.320,861	44.573
3	427.281,506 295.320,861	4	427.307,802 295.318,066	26.445
4	427.307,802 295.318,066	1	427.312,629 295.363,116	45.308

**** Lungimile segmentelor sunt determinate în planul de proiecție Stereo 70 și sunt rotunjite la 1 milimetru.**

***** Distanța dintre puncte este formată din segmente cumulate ce sunt mai mici decât valoarea 1 milimetru.**

**DATE DESPRE IMOBILUL NR. 10285**

Oficiul de Cadastru și Publicitate Imobiliară DOLJ
Biroul de Cadastru și Publicitate Imobiliară Craiova

A. Partea I. Descrierea imobilului

TEREN Intravilan

Adresa: Loc. Zanoaga, Nr. 371, Jud. Dolj, T15, P348/3

Nr. Crt	Nr cadastral Nr. topografic	Suprafața* (mp)	Observații / Referințe
A1		683	Sector cadastral:20 Teren neimprejmuit;

B. Partea II. Proprietari și acte

Inscrieri privitoare la dreptul de proprietate și alte drepturi reale	Referințe
/	
Act Administrativ nr. TDP 3329, din 23/06/2005 emis de CONSILIUL JUDETEAN DOLJ;	
B1	A1
Intabulare, drept de PROPRIETATE, dobândit prin Reconstituire, cota actuala 1/1, cota initiala 1/1 1) ILIESCU AURORA, LIPSĂ CNP	

C. Partea III. SARCINI .

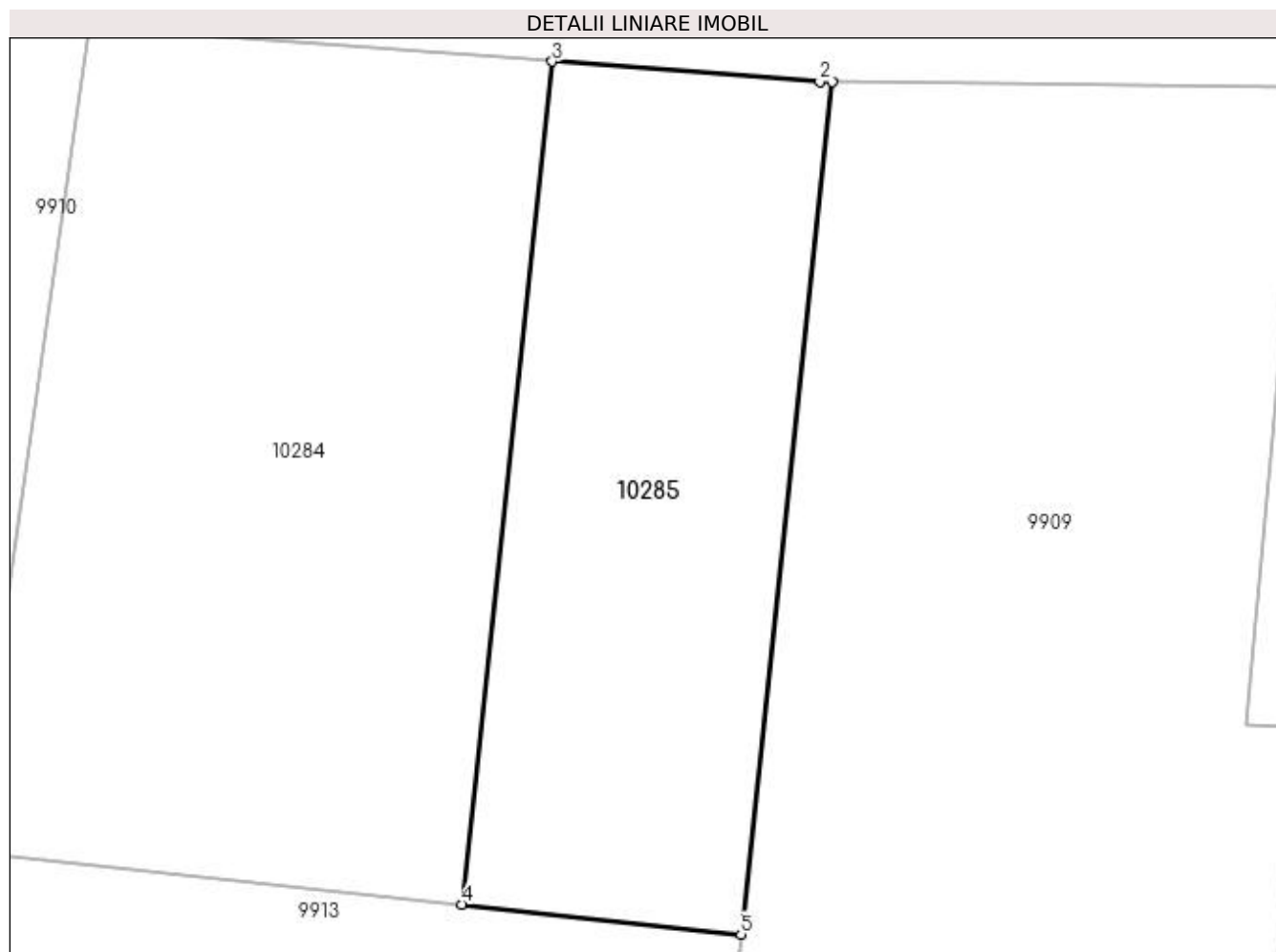
Inscrieri privind dezmembramintele dreptului de proprietate, drepturi reale de garanție și sarcini	Referințe
NU SUNT	

Anexa Nr. 1 La Partea I

Teren

Nr cadastral	Suprafața (mp)*	Observații / Referințe
	683	

* Suprafața este determinată în planul de proiecție Stereo 70.



Date referitoare la teren

Crt	Categorie folosință	Intravilan	Suprafața (mp)	Tarla	Parcelă	Nr. topo	Observații / Referințe
1	arabil	DA	683	15	348/3	-	

Lungime Segmente

1) Valorile lungimilor segmentelor sunt obținute din proiecție în plan.

Punct început	X / Y	Punct sfârșit	X / Y	Lungime segment (** (m)
1	427.327,594 295.362,034	2	427.326,923 295.362,043	0.671
2	427.326,923 295.362,043	3	427.312,629 295.363,116	14.334
3	427.312,629 295.363,116	4	427.307,802 295.318,066	45.308
4	427.307,802 295.318,066	5	427.322,712 295.316,469	14.995
5	427.322,712 295.316,469	1	427.327,594 295.362,034	45.826

**** Lungimile segmentelor sunt determinate în planul de proiecție Stereo 70 și sunt rotunjite la 1 milimetru.**

***** Distanța dintre puncte este formată din segmente cumulate ce sunt mai mici decât valoarea 1 milimetru.**

**DATE DESPRE IMOBILUL NR. 10286**

Oficiul de Cadastru și Publicitate Imobiliară DOLJ
Biroul de Cadastru și Publicitate Imobiliară Craiova

A. Partea I. Descrierea imobilului

TEREN Intravilan

Adresa: Loc. Zanoaga, Jud. Dolj, T15, P345/3

Nr. Crt	Nr cadastral Nr. topografic	Suprafața* (mp)	Observații / Referințe
A1		650	Sector cadastral:20 Teren neimprejmuit;

B. Partea II. Proprietari și acte

Inscrieri privitoare la dreptul de proprietate și alte drepturi reale	Referințe
/	
Act Administrativ nr. TDP 557-58836, din 26/10/1995 emis de CONSILIUL JUDETEAN DOLJ;	
B1	A1
Intabulare, drept de PROPRIETATE, dobândit prin Reconstituire, cota actuala 1/1, cota initiala 1/1 1) NECSUTU CONSTANTIN, LIPSĂ CNP	

C. Partea III. SARCINI .

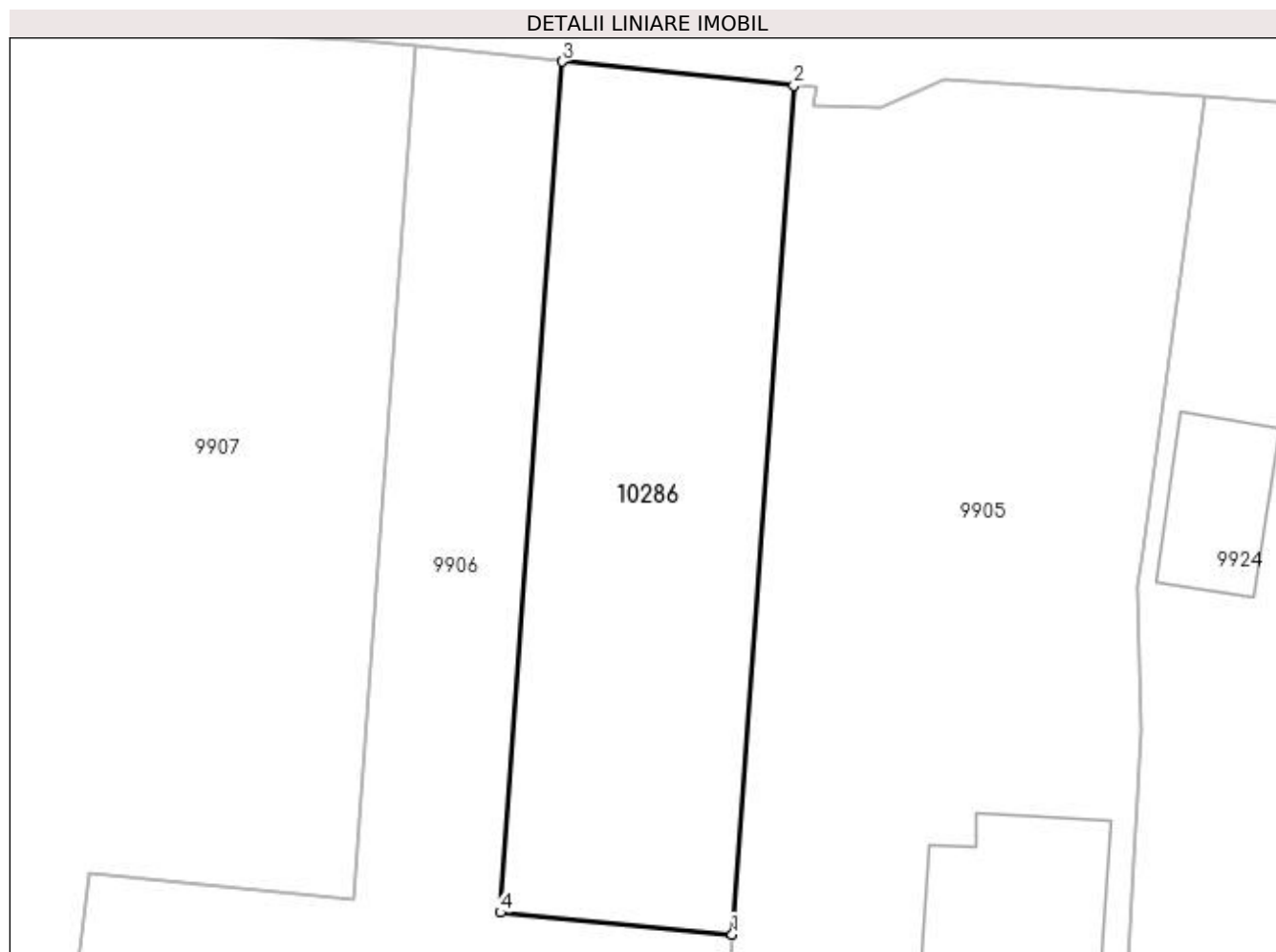
Inscrieri privind dezmembramintele dreptului de proprietate, drepturi reale de garanție și sarcini	Referințe
NU SUNT	

Anexa Nr. 1 La Partea I

Teren

Nr cadastral	Suprafața (mp)*	Observații / Referințe
	650	

* Suprafața este determinată în planul de proiecție Stereo 70.



Date referitoare la teren

Crt	Categorie folosință	Intra vilan	Suprafața (mp)	Tarla	Parcelă	Nr. topo	Observații / Referințe
1	arabil	DA	650	15	345/3	-	

Lungime Segmente

1) Valorile lungimilor segmentelor sunt obținute din proiecție în plan.

Punct început	X / Y	Punct sfârșit	X / Y	Lungime segment (** (m)
1	427.443,945 295.306,608	2	427.447,461 295.355,171	48.691
2	427.447,461 295.355,171	3	427.434,19 295.356,538	13.341
3	427.434,19 295.356,538	4	427.430,666 295.307,862	48.803
4	427.430,666 295.307,862	1	427.443,945 295.306,608	13.338

**** Lungimile segmentelor sunt determinate în planul de proiecție Stereo 70 și sunt rotunjite la 1 milimetru.**

***** Distanța dintre puncte este formată din segmente cumulate ce sunt mai mici decât valoarea 1 milimetru.**

**DATE DESPRE IMOBILUL NR. 10287**

Oficiul de Cadastru și Publicitate Imobiliară DOLJ
Biroul de Cadastru și Publicitate Imobiliară Craiova

A. Partea I. Descrierea imobilului

TEREN Extravilan

Adresa: Jud. Dolj, T82, P42/1

Nr. Crt	Nr cadastral Nr. topografic	Suprafața* (mp)	Observații / Referințe
A1		100	Sector cadastral:20 Teren neimprejmuit;

B. Partea II. Proprietari și acte

Inscrieri privitoare la dreptul de proprietate și alte drepturi reale		Referințe
/		
Act Administrativ nr. TDP 3403, din 23/06/2005 emis de CONSILIUL JUDETEAN DOLJ;		
B1	Intabulare, drept de PROPRIETATE, dobândit prin Reconstituire, cota actuala 1/1, cota initiala 1/1 1) MARINESCU DUMITRU , LIPSĂ CNP 2) MARINESCU ILIE , LIPSĂ CNP 3) MARINESCU SILVIA , LIPSĂ CNP	A1

C. Partea III. SARCINI .

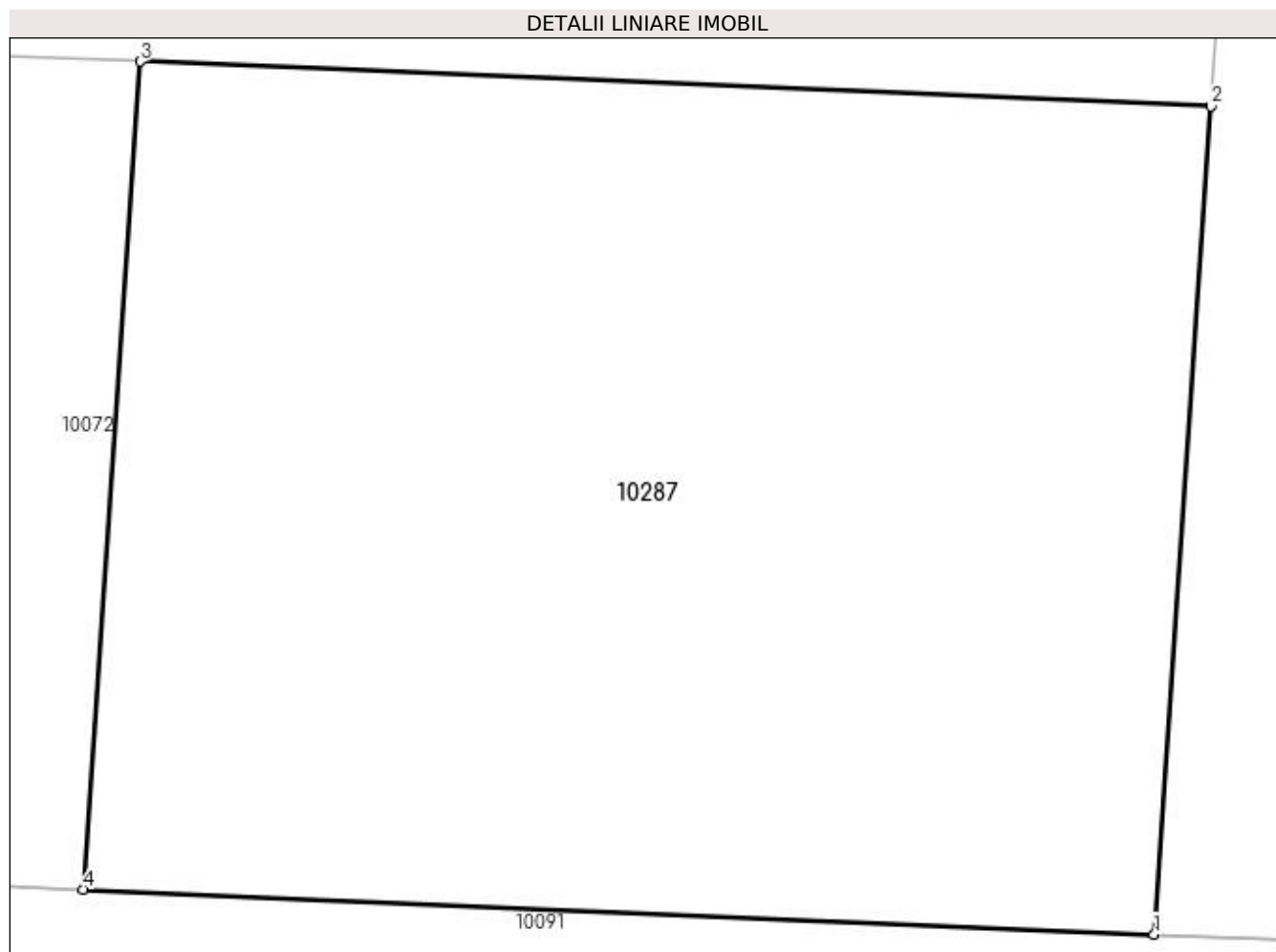
Inscrieri privind dezmembramintele dreptului de proprietate, drepturi reale de garanție și sarcini	Referințe
NU SUNT	

Anexa Nr. 1 La Partea I

Teren

Nr cadastral	Suprafața (mp)*	Observații / Referințe
	100	

* Suprafața este determinată în planul de proiecție Stereo 70.



Date referitoare la teren

Crt	Categorie folosință	Intravilan	Suprafața (mp)	Tarla	Parcelă	Nr. topo	Observații / Referințe
1	arabil	NU	100	82	42/1	-	

Lungime Segmente

1) Valorile lungimilor segmentelor sunt obținute din proiecție în plan.

Punct început	X / Y	Punct sfârșit	X / Y	Lungime segment (** (m)
1	427.358,32 295.093,997	2	427.358,918 295.102,778	8.8
2	427.358,918 295.102,778	3	427.347,561 295.103,253	11.367
3	427.347,561 295.103,253	4	427.346,963 295.094,473	8.8
4	427.346,963 295.094,473	1	427.358,32 295.093,997	11.367

**** Lungimile segmentelor sunt determinate în planul de proiecție Stereo 70 și sunt rotunjite la 1 milimetru.**

***** Distanța dintre puncte este formată din segmente cumulate ce sunt mai mici decât valoarea 1 milimetru.**

**DATE DESPRE IMOBILUL NR. 13270**

Oficiul de Cadastru și Publicitate Imobiliară DOLJ
Biroul de Cadastru și Publicitate Imobiliară Craiova

A. Partea I. Descrierea imobilului

TEREN Necunoscut

Adresa: Loc. Zanoaga, Jud. Dolj, T82, P72

Nr. Crt	Nr cadastral Nr. topografic	Suprafața* (mp)	Observații / Referințe
A1		Din acte: 1.142 Masurata: 1.236	Sector cadastral:20 Teren neimprejmuit;

Construcții

Crt	Nr cadastral Nr. topografic	Adresa	Observații / Referințe
A1.1		Loc. Zanoaga, Jud. Dolj	Nr. niveluri:1; S. construita la sol:113 mp; LOCUINTA CONSTRUITA DIN CARAMIDA, ACOPERITA CU TIGLA

B. Partea II. Proprietari și acte

Inscrieri privitoare la dreptul de proprietate și alte drepturi reale		Referințe
/		
Act Notarial nr. CM NR.16, din 29/02/2012 emis de N.P. GASPAR MONICA ORTANSA (TDP 713-44590 DIN 05-03-1996 EMIS DE COMISIA JUDETEANA DOLJ);		
B1	Intabulare, drept de PROPRIETATE, dobandit prin Succesiune, cota actuala 1142/1236, cota initiala 1142/1236 1) VLADU CONSTANTIN	A1
Act Normativ nr. LEGEA 7, din 13/03/1996 emis de GUVERNUL ROMANIEI;		
B2	Intabulare, drept de PROPRIETATE, dobandit prin Lege, cota actuala 1/1, cota initiala 1/1 1) VLADU CONSTANTIN	A1.1
B3	Inscrierea posesiei, drept de PROPRIETATE, dobandit prin Constituire, cota actuala 94/1236, cota initiala 94/1236 1) VLADU CONSTANTIN	A1

C. Partea III. SARCINI .

Inscrieri privind dezmembramintele dreptului de proprietate, drepturi reale de garanție și sarcini	Referințe
NU SUNT	

Anexa Nr. 1 La Partea I

Teren

Nr cadastral	Suprafața (mp)*	Observații / Referințe
	Din acte: 1.142 Masurata: 1.236	

* Suprafața este determinată în planul de proiecție Stereo 70.



Date referitoare la teren

Crt	Categorie folosință	Intra vilan	Suprafața (mp)	Tarla	Parcelă	Nr. topo	Observații / Referințe
1	curți constructii	DA	593	82	72	-	
2	arabil	DA	377	82	72	-	
3	arabil	NU	266	82	72	-	

Date referitoare la construcții

Crt	Număr	Destinație construcție	Supraf. (mp)	Situație juridică	Observații / Referințe
A1.1		construcții de locuinte	113	Cu acte	Nr. niveluri:1; S. construita la sol:113 mp; LOCUINTA CONSTRUITA DIN CARAMIDA, ACOPERITA CU TIGLA

Lungime Segmente

1) Valorile lungimilor segmentelor sunt obținute din proiecție în plan.

Punct început	X / Y	Punct sfârșit	X / Y	Lungime segment (** (m)
1	427.234,33 295.161,184	2	427.233,105 295.146,903	14.333
2	427.233,105 295.146,903	3	427.231,173 295.126,396	20.598

Punct început	X / Y	Punct sfârșit	X / Y	Lungime segment (** (m)
3	427.231,173 295.126,396	4	427.228,923 295.102,512	23.99
4	427.228,923 295.102,512	5	427.230,891 295.101,106	2.419
5	427.230,891 295.101,106	6	427.239,066 295.100,087	8.238
6	427.239,066 295.100,087	7	427.250,968 295.212,654	113.195
7	427.250,968 295.212,654	8	427.239,291 295.212,49	11.678
8	427.239,291 295.212,49	9	427.236,75 295.186,437	26.177
9	427.236,75 295.186,437	1	427.234,33 295.161,184	25.369

** Lungimile segmentelor sunt determinate în planul de proiecție Stereo 70 și sunt rotunjite la 1 milimetru.

*** Distanța dintre puncte este formată din segmente cumulate ce sunt mai mici decât valoarea 1 milimetru.

**DATE DESPRE IMOBILUL NR. 16307**

Oficiul de Cadastru și Publicitate Imobiliară DOLJ
Biroul de Cadastru și Publicitate Imobiliară Craiova

A. Partea I. Descrierea imobilului

TEREN Extravilan

Adresa: Jud. Dolj, T85, P1

Nr. Crt	Nr cadastral Nr. topografic	Suprafața* (mp)	Observații / Referințe
A1		40.000	Sector cadastral:20 Teren neimprejmuit;

B. Partea II. Proprietari și acte

Inscrieri privitoare la dreptul de proprietate și alte drepturi reale		Referințe
/		
Act Administrativ nr. TDP 45-59353, din 03/12/1993 emis de COMISIA JUDETEANA DOLJ (CERTIFICAT DECES SERIA D9 NR.235838);		
B1	Intabulare, drept de PROPRIETATE, dobandit prin Reconstituire, cota actuala 1/1, cota initiala 1/1 1) BĂLĂNESCU NICOLAE, LIPSĂ CNP DEFUNCT:Da	A1

C. Partea III. SARCINI .

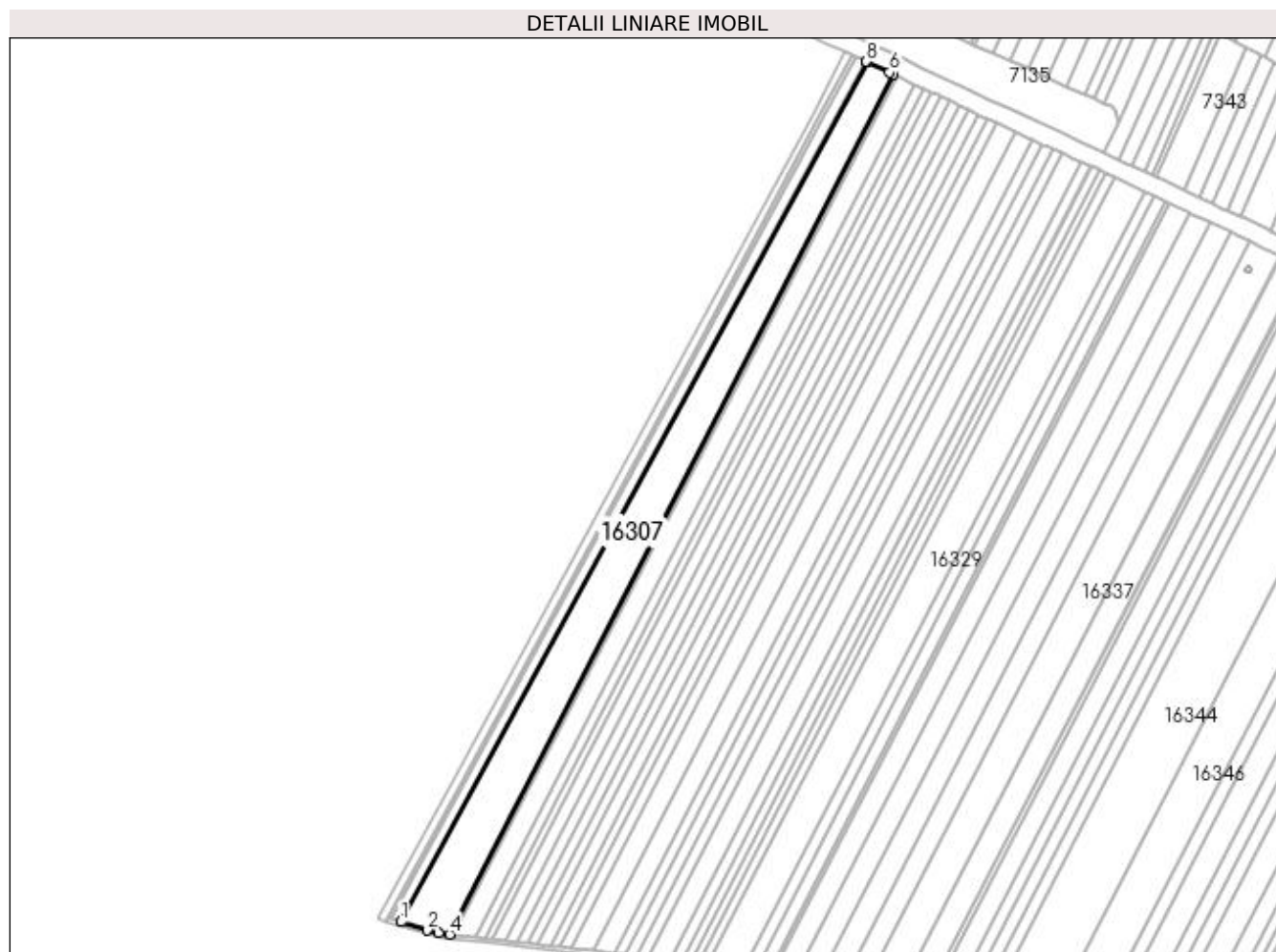
Inscrieri privind dezmembramintele dreptului de proprietate, drepturi reale de garanție și sarcini	Referințe
NU SUNT	

Anexa Nr. 1 La Partea I

Teren

Nr cadastral	Suprafața (mp)*	Observații / Referințe
	40.000	

* Suprafața este determinată în planul de proiecție Stereo 70.



Date referitoare la teren

Crt	Categorie folosință	Intra vilan	Suprafața (mp)	Tarla	Parcelă	Nr. topo	Observații / Referințe
1	arabil	NU	40.000	85	1	-	

Lungime Segmente

1) Valorile lungimilor segmentelor sunt obținute din proiecție în plan.

Punct început	X / Y	Punct sfârșit	X / Y	Lungime segment (** (m)
1	425.416,848 295.832,472	2	425.443,914 295.823,927	28.383
2	425.443,914 295.823,927	3	425.455,661 295.821,023	12.101
3	425.455,661 295.821,023	4	425.466,563 295.819,727	10.979
4	425.466,563 295.819,727	5	425.920,222 296.698,712	989.151
5	425.920,222 296.698,712	6	425.916,359 296.700,551	4.278

Punct început	X / Y	Punct sfârşit	X / Y	Lungime segment (** (m)
6	425.916,359 296.700,551	7	425.893,719 296.711,12	24.985
7	425.893,719 296.711,12	8	425.892,615 296.711,638	1.219
8	425.892,615 296.711,638	1	425.416,848 295.832,472	999.643

** Lungimile segmentelor sunt determinate în planul de proiecție Stereo 70 și sunt rotunjite la 1 milimetru.

*** Distanța dintre puncte este formată din segmente cumulate ce sunt mai mici decât valoarea 1 milimetru.

**DATE DESPRE IMOBILUL NR. 16308**

Oficiul de Cadastru și Publicitate Imobiliară DOLJ
Biroul de Cadastru și Publicitate Imobiliară Craiova

A. Partea I. Descrierea imobilului

TEREN Extravilan

Adresa: Jud. Dolj, T85, P1/1

Nr. Crt	Nr cadastral Nr. topografic	Suprafața* (mp)	Observații / Referințe
A1		4.200	Sector cadastral:20 Teren neimprejmuit;

B. Partea II. Proprietari și acte

Inscrieri privitoare la dreptul de proprietate și alte drepturi reale	Referințe
/	
Act Notarial nr. ACT PARTAJ AUT.823, din 23/05/2016 emis de N.P. GAGEATU ILIE (ACT NOTARIAL CM NR.51 DIN 23-05-2016 EMIS DE N.P. GAGEATU ILIE; TDP 3063 DIN 17-11-2004 EMIS DE COMISIA JUDETEANA DOLJ);	
B1	Intabulare, drept de PROPRIETATE, dobandit prin lesire Din Indiviziune, cota actuala 1/1, cota initiala 1/1 1) BARBU PETRE

C. Partea III. SARCINI .

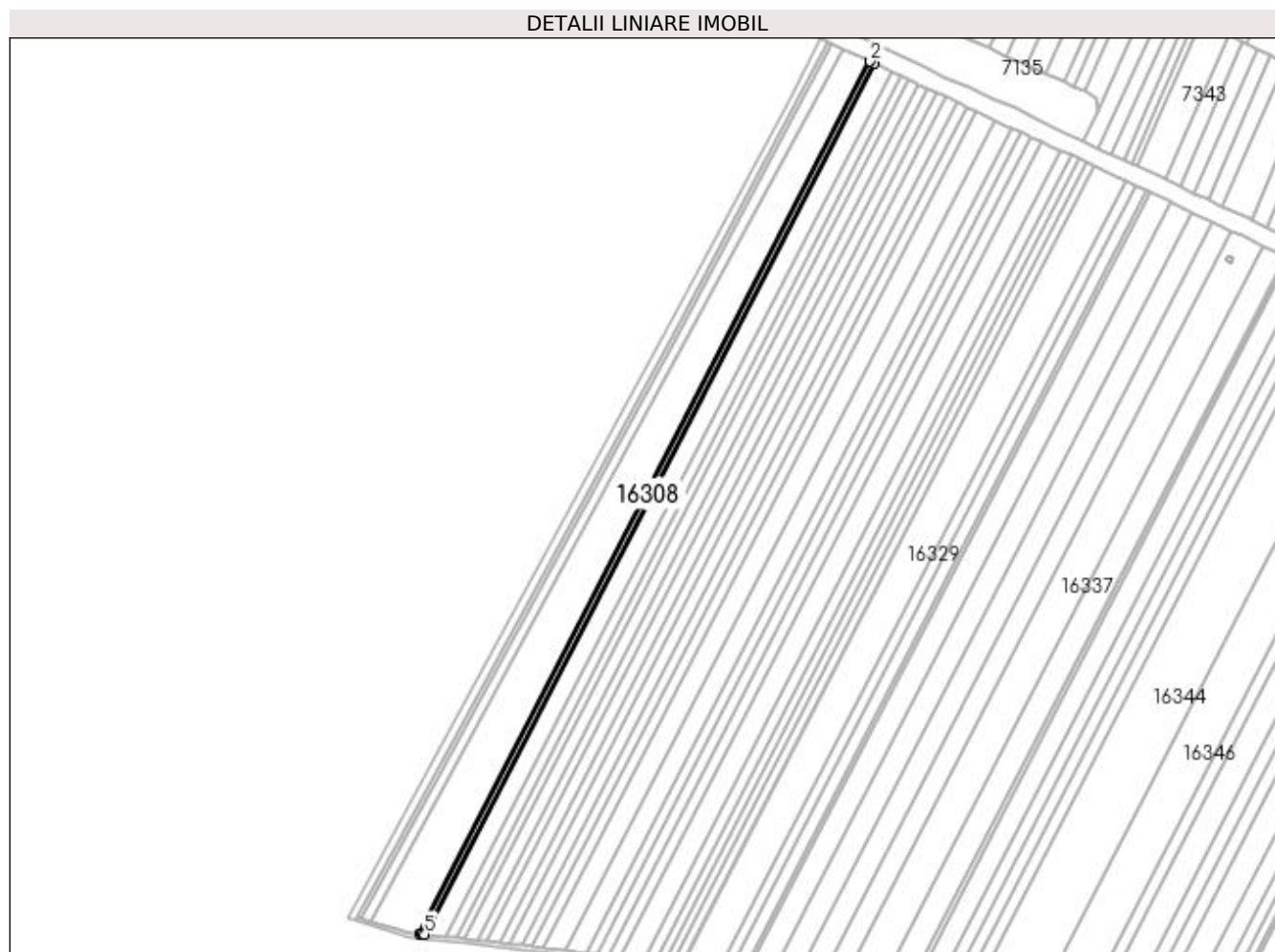
Inscrieri privind dezmembramintele dreptului de proprietate, drepturi reale de garanție și sarcini	Referințe
NU SUNT	

Anexa Nr. 1 La Partea I

Teren

Nr cadastral	Suprafața (mp)*	Observații / Referințe
	4.200	

* Suprafața este determinată în planul de proiecție Stereo 70.



Date referitoare la teren

Crt	Categorie folosință	Intra vilan	Suprafața (mp)	Tarla	Parcelă	Nr. topo	Observații / Referințe
1	arabil	NU	4.200	85	1/1	-	

Lungime Segmente

1) Valorile lungimilor segmentelor sunt obținute din proiecție în plan.

Punct început	X / Y	Punct sfârșit	X / Y	Lungime segment (** (m)
1	425.924,061 296.696,885	2	425.920,222 296.698,712	4.251
2	425.920,222 296.698,712	3	425.466,563 295.819,727	989.151
3	425.466,563 295.819,727	4	425.468,473 295.819,5	1.923
4	425.468,473 295.819,5	5	425.471,082 295.819,216	2.624
5	425.471,082 295.819,216	1	425.924,061 296.696,885	987.67

**** Lungimile segmentelor sunt determinate în planul de proiecție Stereo 70 și sunt rotunjite la 1 milimetru.**

***** Distanța dintre puncte este formată din segmente cumulate ce sunt mai mici decât valoarea 1 milimetru.**

**DATE DESPRE IMOBILUL NR. 16309**

Oficiul de Cadastru și Publicitate Imobiliară DOLJ
Biroul de Cadastru și Publicitate Imobiliară Craiova

A. Partea I. Descrierea imobilului

TEREN Extravilan

Adresa: Jud. Dolj, T85, P2

Nr. Crt	Nr cadastral Nr. topografic	Suprafața* (mp)	Observații / Referințe
A1	34483	20.000	Sector cadastral:20 Teren neimprejmuit;

B. Partea II. Proprietari și acte

Inscrieri privitoare la dreptul de proprietate și alte drepturi reale		Referințe
48327 / 01/03/2021		
Act Notarial nr. CONTRACT DE INTRETINERE AUT NR 375, din 24/02/2021 emis de ZAVOI AURELIAN PAUL;		
B1	Intabulare, drept de PROPRIETATE, dobandit prin Conventie, cota actuala 1/1, cota initiala 1/1 1) ȘTEFAN IOANA-ADRIANA, necasatorita	A1

C. Partea III. SARCINI

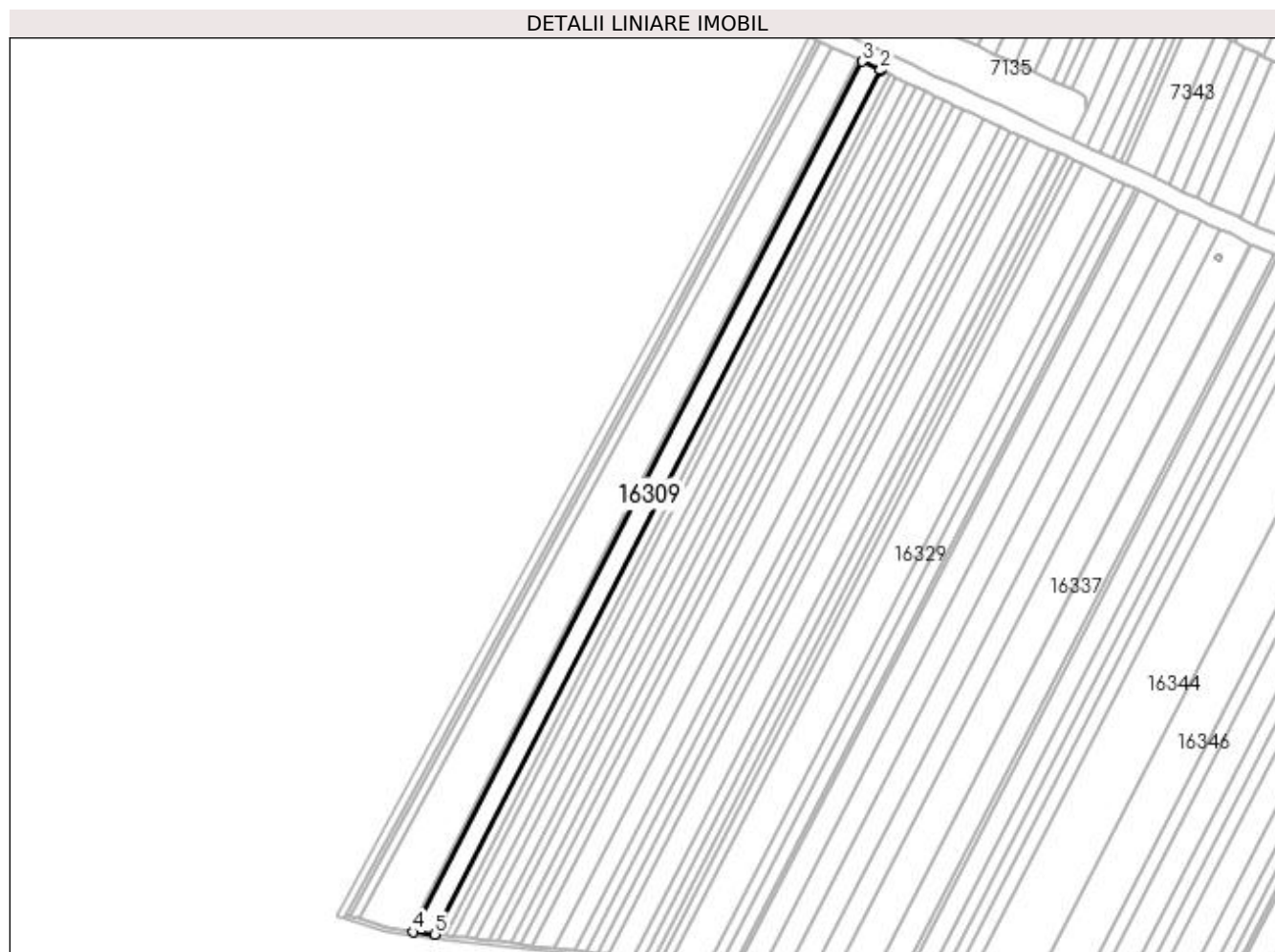
Inscrieri privind dezmembramintele dreptului de proprietate, drepturi reale de garanție și sarcini		Referințe
48327 / 01/03/2021		
Act Notarial nr. CONTRACT DE INTRETINERE AUT NR 375, din 24/02/2021 emis de ZAVOI AURELIAN PAUL;		
C1	Intabulare, drept de IPOTECA LEGALA, Valoare:0 CE ARE CA OBIECT PLATA RENTEI ÎN BANI CORESPUNZĂTOARE ÎNTREȚINERII NEEEXECUTATE ÎN FAVOAREA CREDITORULUI ÎNTREȚINERII 1) ȘTEFAN DORU 2) ȘTEFAN ELENA-CAMELIA	A1

Anexa Nr. 1 La Partea I

Teren

Nr cadastral	Suprafața (mp)*	Observații / Referințe
34483	20.000	

* Suprafața este determinată în planul de proiecție Stereo 70.



Date referitoare la teren

Crt	Categorie folosință	Intra vilan	Suprafața (mp)	Tarla	Parcelă	Nr. topo	Observații / Referințe
1	arabil	NU	20.000	85	2	-	

Lungime Segmente

1) Valorile lungimilor segmentelor sunt obținute din proiecție în plan.

Punct început	X / Y	Punct sfârșit	X / Y	Lungime segment (** (m)
1	425.942,421 296.688,146	2	425.942,162 296.688,268	0.286
2	425.942,162 296.688,268	3	425.924,061 296.696,885	20.048
3	425.924,061 296.696,885	4	425.471,082 295.819,216	987.67
4	425.471,082 295.819,216	5	425.492,736 295.816,86	21.782
5	425.492,736 295.816,86	1	425.942,421 296.688,146	980.488

**** Lungimile segmentelor sunt determinate în planul de proiecție Stereo 70 și sunt rotunjite la 1 milimetru.**

***** Distanța dintre puncte este formată din segmente cumulate ce sunt mai mici decât valoarea 1 milimetru.**

**DATE DESPRE IMOBILUL NR. 16310**

Oficiul de Cadastru și Publicitate Imobiliară DOLJ
Biroul de Cadastru și Publicitate Imobiliară Craiova

A. Partea I. Descrierea imobilului

TEREN Extravilan

Adresa: Jud. Dolj, T85, P3

Nr. Crt	Nr cadastral Nr. topografic	Suprafața* (mp)	Observații / Referințe
A1	31282	10.000	Sector cadastral:20 Teren neimprejmuit;

B. Partea II. Proprietari și acte

Inscrieri privitoare la dreptul de proprietate și alte drepturi reale		Referințe
4101 / 18/01/2013		
Act Notarial nr. CONTRACT DE DONATIE AUT NR 967, din 15/10/1997 emis de PETRESCU FLORINA (DECLARATIA AUT NR 2137/2012 BNP DIACONU LAURA);		
B1	Intabulare, drept de PROPRIETATE, dobandit prin Conventie, cota actuala 10/17, cota initiala 10/17 1) COMBII MIRCEA COSTICA 2) COMBII CLAUDIA	A1
Act Notarial nr. ACT DE DEZMEMBRARE SI PARTAJ VOLUNTAR AUT NR 12, din 15/01/2013 emis de NP DIACONU LAURA;		
B2	Intabulare, drept de PROPRIETATE, dobandit prin lesire Din Indiviziune, cota actuala 7/17, cota initiala 7/17 1) COMBII MIRCEA COSTICA 2) COMBII CLAUDIA	A1

C. Partea III. SARCINI .

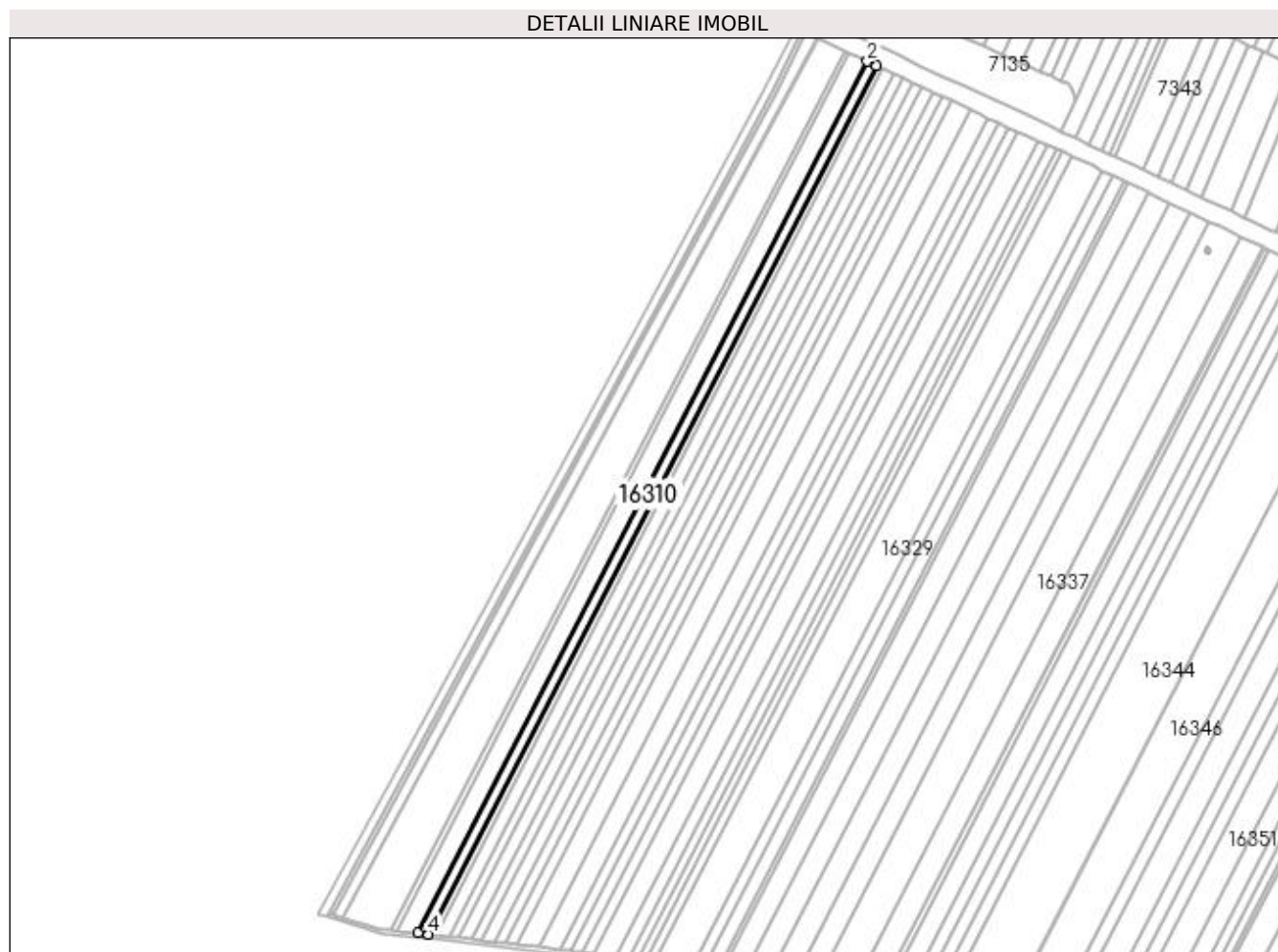
Inscrieri privind dezmembramintele dreptului de proprietate, drepturi reale de garanție și sarcini	Referințe
NU SUNT	

Anexa Nr. 1 La Partea I

Teren

Nr cadastral	Suprafața (mp)*	Observații / Referințe
31282	10.000	

* Suprafața este determinată în planul de proiecție Stereo 70.



Date referitoare la teren

Crt	Categorie folosință	Intra vilan	Suprafața (mp)	Tarla	Parcelă	Nr. topo	Observații / Referințe
1	arabil	NU	10.000	85	3	-	

Lungime Segmente

1) Valorile lungimilor segmentelor sunt obținute din proiecție în plan.

Punct început	X / Y	Punct sfârșit	X / Y	Lungime segment (** (m)
1	425.951,667 296.683,781	2	425.942,421 296.688,146	10.224
2	425.942,421 296.688,146	3	425.492,736 295.816,86	980.488
3	425.492,736 295.816,86	4	425.503,623 295.815,675	10.951
4	425.503,623 295.815,675	1	425.951,667 296.683,781	976.909

**** Lungimile segmentelor sunt determinate în planul de proiecție Stereo 70 și sunt rotunjite la 1 milimetru.**

***** Distanța dintre puncte este formată din segmente cumulate ce sunt mai mici decât valoarea 1 milimetru.**

**DATE DESPRE IMOBILUL NR. 16311**

Oficiul de Cadastru și Publicitate Imobiliară DOLJ
Biroul de Cadastru și Publicitate Imobiliară Craiova

A. Partea I. Descrierea imobilului

TEREN Extravilan

Adresa: Jud. Dolj, T85, P3

Nr. Crt	Nr cadastral Nr. topografic	Suprafața* (mp)	Observații / Referințe
A1	31283	7.000	Sector cadastral:20 Teren neimprejmit;

B. Partea II. Proprietari și acte

Inscrieri privitoare la dreptul de proprietate și alte drepturi reale		Referințe
4101 / 18/01/2013		
Act Notarial nr. CONTRACT DE VANZARE AUT NR 2138, din 17/12/2012 emis de DIACONU LAURA;		
B1	Intabulare, drept de PROPRIETATE, dobandit prin Conventie, cota actuala 7/17, cota initiala 7/17 1) RESCEANU CONSTANTIN 2) RESCEANU MIHAELA	A1
Act Notarial nr. ACT DE DEZMEMBRARE SI PARTAJ VOLUNTAR AUT NR 12, din 15/01/2013 emis de NP DIACONU LAURA;		
B2	Intabulare, drept de PROPRIETATE, dobandit prin lesire Din Indiviziune, cota actuala 10/17, cota initiala 10/17 1) RESCEANU CONSTANTIN 2) RESCEANU MIHAELA	A1

C. Partea III. SARCINI .

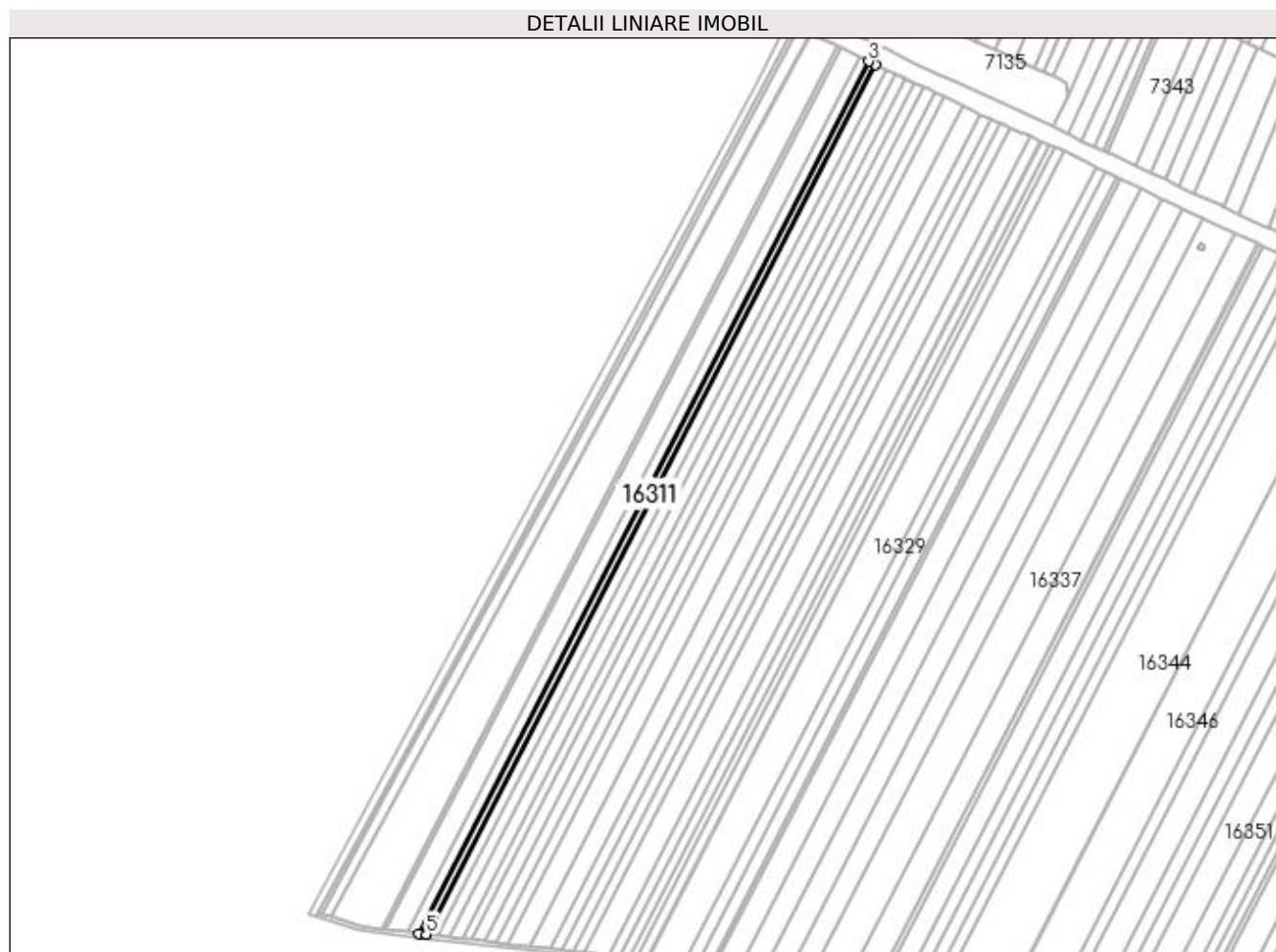
Inscrieri privind dezmembramintele dreptului de proprietate, drepturi reale de garanție și sarcini	Referințe
NU SUNT	

Anexa Nr. 1 La Partea I

Teren

Nr cadastral	Suprafața (mp)*	Observații / Referințe
31283	7.000	

* Suprafața este determinată în planul de proiecție Stereo 70.



Date referitoare la teren

Crt	Categorie folosință	Intra vilan	Suprafața (mp)	Tarla	Parcelă	Nr. topo	Observații / Referințe
1	arabil	NU	7.000	85	3	-	

Lungime Segmente

1) Valorile lungimilor segmentelor sunt obținute din proiecție în plan.

Punct început	X / Y	Punct sfârșit	X / Y	Lungime segment (** (m)
1	425.511,267 295.814,841	2	425.958,159 296.680,716	974.398
2	425.958,159 296.680,716	3	425.951,667 296.683,781	7.179
3	425.951,667 296.683,781	4	425.503,623 295.815,675	976.909
4	425.503,623 295.815,675	5	425.511,07 295.814,864	7.491
5	425.511,07 295.814,864	1	425.511,267 295.814,841	0.198

**** Lungimile segmentelor sunt determinate în planul de proiecție Stereo 70 și sunt rotunjite la 1 milimetru.**

***** Distanța dintre puncte este formată din segmente cumulate ce sunt mai mici decât valoarea 1 milimetru.**

**DATE DESPRE IMOBILUL NR. 16312**

Oficiul de Cadastru și Publicitate Imobiliară DOLJ
Biroul de Cadastru și Publicitate Imobiliară Craiova

A. Partea I. Descrierea imobilului

TEREN Extravilan

Adresa: Jud. Dolj, T85, P4

Nr. Crt	Nr cadastral Nr. topografic	Suprafața* (mp)	Observații / Referințe
A1	31218	11.200	Sector cadastral:20 Teren neimprejmuit;

B. Partea II. Proprietari și acte

Inscrieri privitoare la dreptul de proprietate și alte drepturi reale	Referințe
97538 / 14/11/2012	
Act Notarial nr. CONTRACT DE VANZARE 2529, din 13/11/2012 emis de BNP GAGEATU ILIE;	
B1	A1
Intabulare, drept de PROPRIETATE, dobandit prin Conventie, cota actuala 1/1, cota initiala 1/1	
1) RESCEANU CONSTANTIN	
2) RESCEANU MIHAELA, LIPSĂ CNP	

C. Partea III. SARCINI .

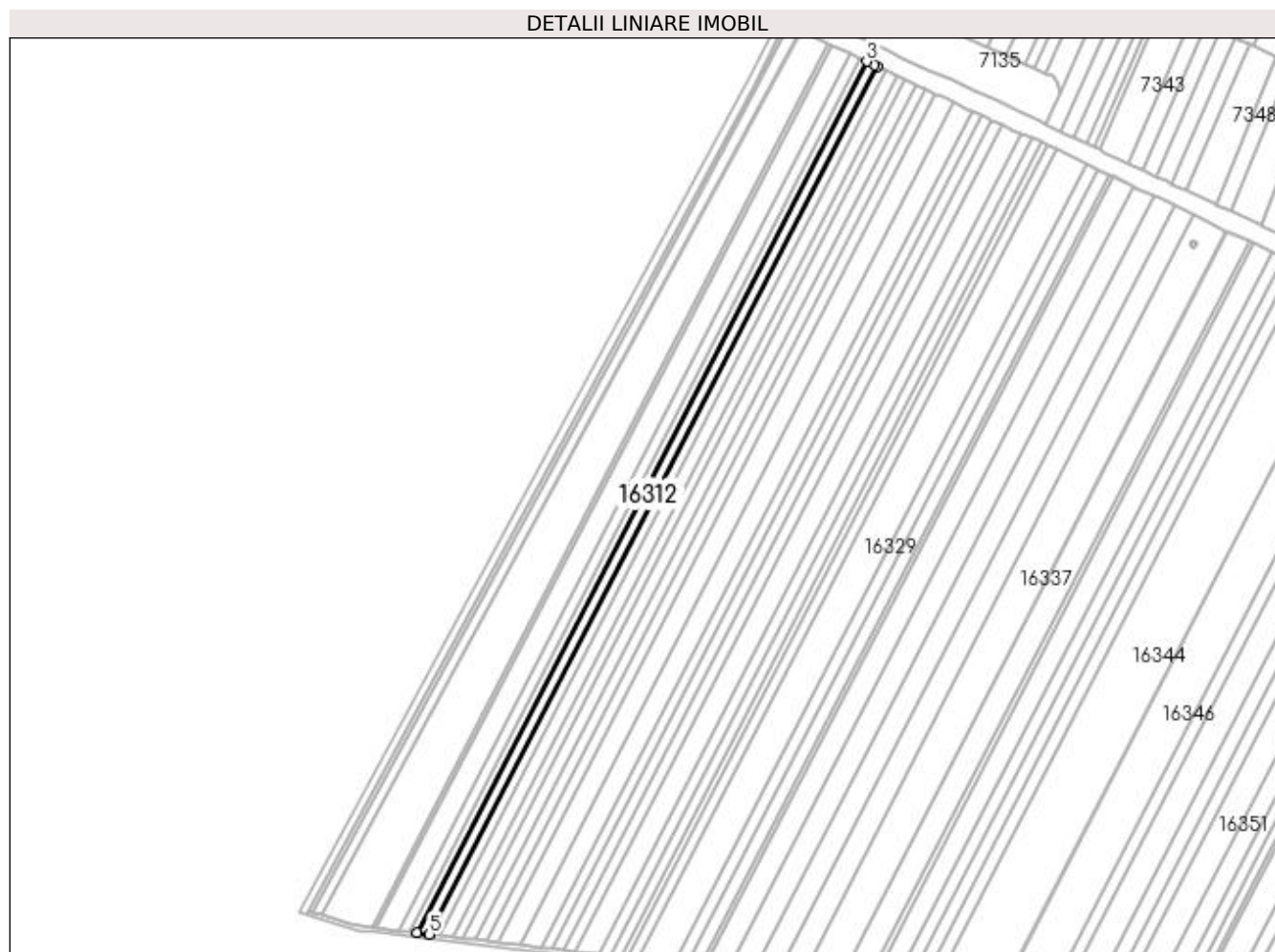
Inscrieri privind dezmembramintele dreptului de proprietate, drepturi reale de garanție și sarcini	Referințe
NU SUNT	

Anexa Nr. 1 La Partea I

Teren

Nr cadastral	Suprafața (mp)*	Observații / Referințe
31218	11.200	

* Suprafața este determinată în planul de proiecție Stereo 70.



Date referitoare la teren

Crt	Categorie folosință	Intra vilan	Suprafața (mp)	Tarla	Parcelă	Nr. topo	Observații / Referințe
1	arabil	NU	11.200	85	4	-	

Lungime Segmente

1) Valorile lungimilor segmentelor sunt obținute din proiecție în plan.

Punct început	X / Y	Punct sfârșit	X / Y	Lungime segment (** (m)
1	425.968,584 296.675,802	2	425.965,732 296.677,141	3.15
2	425.965,732 296.677,141	3	425.958,159 296.680,716	8.375
3	425.958,159 296.680,716	4	425.511,267 295.814,841	974.398
4	425.511,267 295.814,841	5	425.523,484 295.813,401	12.302
5	425.523,484 295.813,401	1	425.968,584 296.675,802	970.489

**** Lungimile segmentelor sunt determinate în planul de proiecție Stereo 70 și sunt rotunjite la 1 milimetru.**

***** Distanța dintre puncte este formată din segmente cumulate ce sunt mai mici decât valoarea 1 milimetru.**

**DATE DESPRE IMOBILUL NR. 16313**

Oficiul de Cadastru și Publicitate Imobiliară DOLJ
Biroul de Cadastru și Publicitate Imobiliară Craiova

A. Partea I. Descrierea imobilului

TEREN Extravilan

Adresa: Jud. Dolj, T85, P5

Nr. Crt	Nr cadastral Nr. topografic	Suprafața* (mp)	Observații / Referințe
A1		10.000	Sector cadastral:20 Teren neimprejmuit;

B. Partea II. Proprietari și acte

Inscrieri privitoare la dreptul de proprietate și alte drepturi reale	Referințe
/	
Act Administrativ nr. TDP 1852-59438, din 16/01/2001 emis de COMISIA JUDETEANA DOLJ (CERTIFICAT DECES SERIA D.10 NR.387141; CERTIFICAT DECES SERIA D.10 NR.387040);	
B1	A1
Intabulare, drept de PROPRIETATE, dobandit prin Reconstituire, cota actuala 1/1, cota initiala 1/1	
1) VINTILESCU JAN DEFUNCT:Da	
2) VINTILĂ CONSTANTIN DEFUNCT:Da	
3) VINTILĂ ILIE, LIPSĂ CNP	
4) VINITLĂ VICTOR, LIPSĂ CNP	
5) BOTOFEI DUMITRU, LIPSĂ CNP	

C. Partea III. SARCINI .

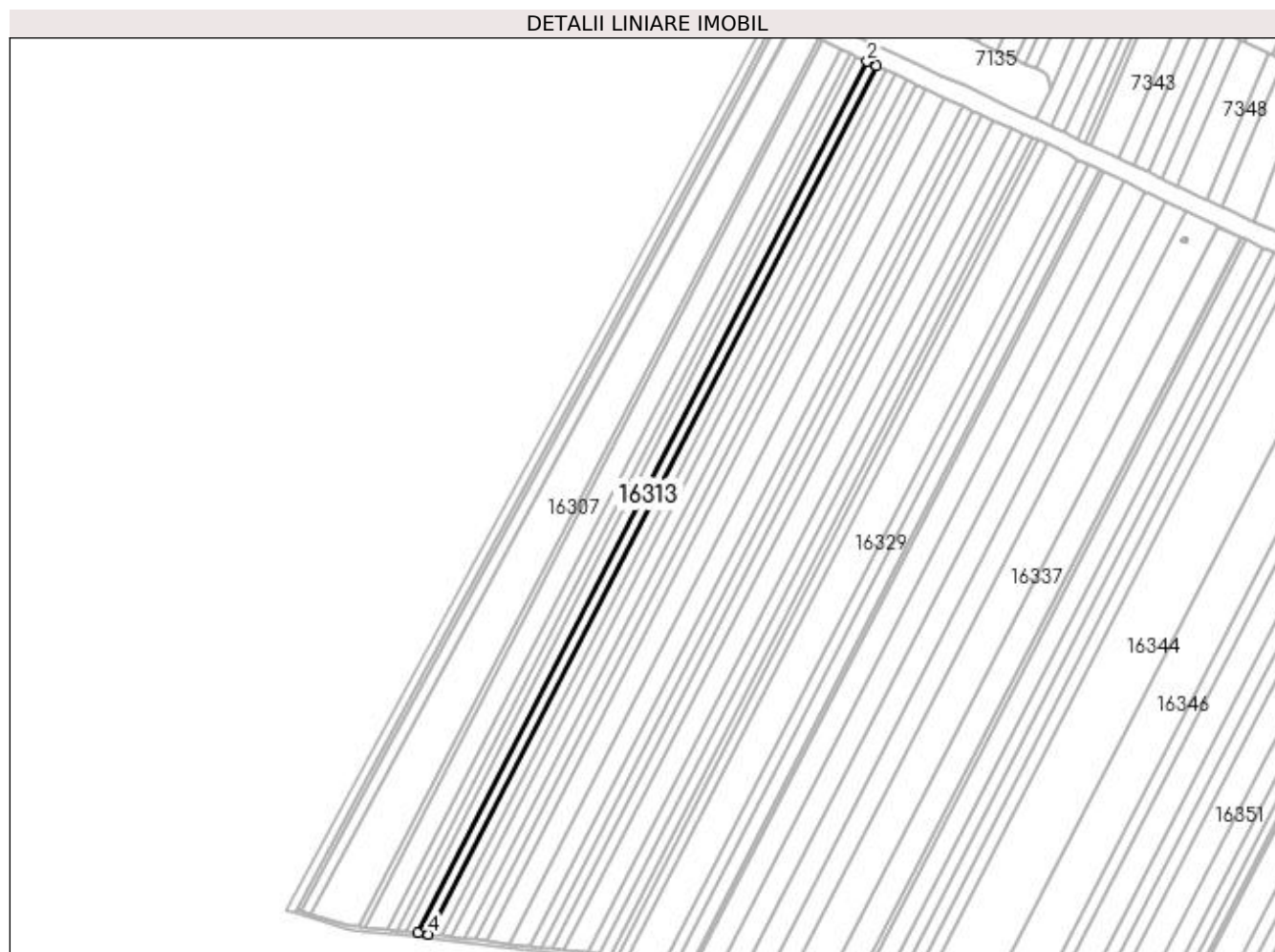
Inscrieri privind dezmembramintele dreptului de proprietate, drepturi reale de garanție și sarcini	Referințe
NU SUNT	

Anexa Nr. 1 La Partea I

Teren

Nr cadastral	Suprafața (mp)*	Observații / Referințe
	10.000	

* Suprafața este determinată în planul de proiecție Stereo 70.



Date referitoare la teren

Crt	Categorie folosință	Intra vilan	Suprafața (mp)	Tarla	Parcelă	Nr. topo	Observații / Referințe
1	arabil	NU	10.000	85	5	-	

Lungime Segmente

1) Valorile lungimilor segmentelor sunt obținute din proiecție în plan.

Punct început	X / Y	Punct sfârșit	X / Y	Lungime segment (** (m)
1	425.977,935 296.671,413	2	425.968,584 296.675,802	10.33
2	425.968,584 296.675,802	3	425.523,484 295.813,401	970.489
3	425.523,484 295.813,401	4	425.534,434 295.812,11	11.026
4	425.534,434 295.812,11	1	425.977,935 296.671,413	967.003

**** Lungimile segmentelor sunt determinate în planul de proiecție Stereo 70 și sunt rotunjite la 1 milimetru.**

***** Distanța dintre puncte este formată din segmente cumulate ce sunt mai mici decât valoarea 1 milimetru.**

**DATE DESPRE IMOBILUL NR. 16314**

Oficiul de Cadastru și Publicitate Imobiliară DOLJ
Biroul de Cadastru și Publicitate Imobiliară Craiova

A. Partea I. Descrierea imobilului

TEREN Extravilan

Adresa: Jud. Dolj, T85, P6

Nr. Crt	Nr cadastral Nr. topografic	Suprafața* (mp)	Observații / Referințe
A1		11.000	Sector cadastral:20 Teren neimprejmuit;

B. Partea II. Proprietari și acte

Inscrieri privitoare la dreptul de proprietate și alte drepturi reale		Referințe
/		
Act Administrativ nr. TDP 1403-44813, din 08/09/1997 emis de COMISIA JUDETEANA DOLJ (CERTIFICAT DECES SERIA D.11 NR.791536;CERTIFICAT DECES SERIA DC NR.675831;CERTIFICAT DECES SERIA D9 NR.797612);		
B1	Intabulare, drept de PROPRIETATE, dobandit prin Reconstituire, cota actuala 1/1, cota initiala 1/1 1) DIACONEASA ION, LIPSĂ CNP DEFUNCT:Da 2) DIACONEASA CONSTANTIN DEFUNCT:Da 3) BADEA VICTORIA DEFUNCT:Da 4) DIACONEASA GHEORGHE, LIPSĂ CNP	A1

C. Partea III. SARCINI .

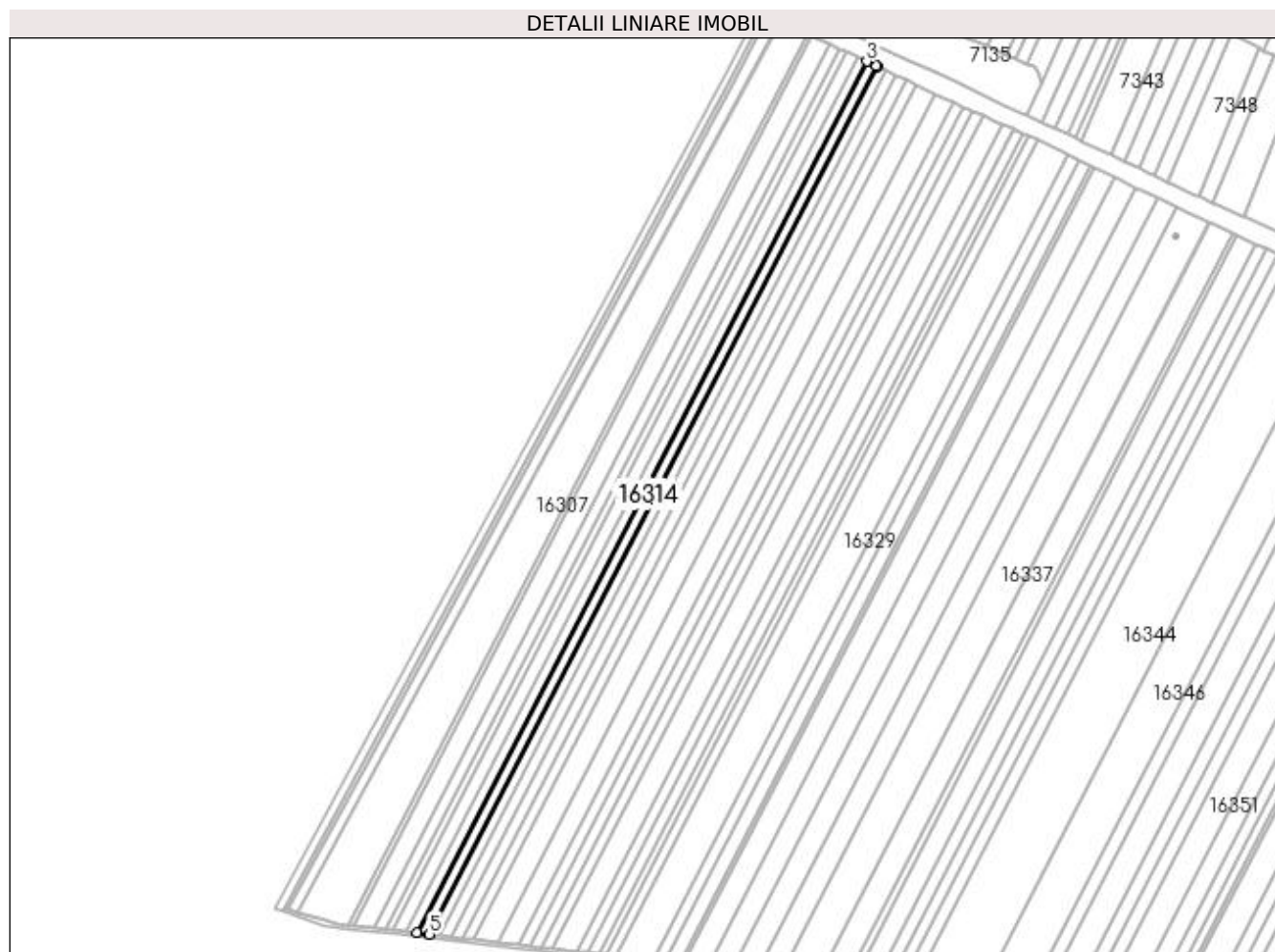
Inscrieri privind dezmembramintele dreptului de proprietate, drepturi reale de garanție și sarcini	Referințe
NU SUNT	

Anexa Nr. 1 La Partea I

Teren

Nr cadastral	Suprafața (mp)*	Observații / Referințe
	11.000	

* Suprafața este determinată în planul de proiecție Stereo 70.



Date referitoare la teren

Crt	Categorie folosință	Intra vilan	Suprafața (mp)	Tarla	Parcelă	Nr. topo	Observații / Referințe
1	arabil	NU	11.000	85	6	-	

Lungime Segmente

1) Valorile lungimilor segmentelor sunt obținute din proiecție în plan.

Punct început	X / Y	Punct sfârșit	X / Y	Lungime segment (** (m)
1	425.988,257 296.666,561	2	425.987,22 296.667,055	1.149
2	425.987,22 296.667,055	3	425.977,935 296.671,413	10.257
3	425.977,935 296.671,413	4	425.534,434 295.812,11	967.003
4	425.534,434 295.812,11	5	425.546,526 295.810,685	12.175
5	425.546,526 295.810,685	1	425.988,257 296.666,561	963.146

**** Lungimile segmentelor sunt determinate în planul de proiecție Stereo 70 și sunt rotunjite la 1 milimetru.**

***** Distanța dintre puncte este formată din segmente cumulate ce sunt mai mici decât valoarea 1 milimetru.**

**DATE DESPRE IMOBILUL NR. 16315**

Oficiul de Cadastru și Publicitate Imobiliară DOLJ
Biroul de Cadastru și Publicitate Imobiliară Craiova

A. Partea I. Descrierea imobilului

TEREN Extravilan

Adresa: Jud. Dolj, T85, P6/1

Nr. Crt	Nr cadastral Nr. topografic	Suprafața* (mp)	Observații / Referințe
A1		8.700	Sector cadastral:20 Teren neimprejmuit;

B. Partea II. Proprietari și acte

Inscrieri privitoare la dreptul de proprietate și alte drepturi reale		Referințe
/		
Act Notarial nr. CM NR.66, din 04/12/2015 emis de N.P. BAZGU MARIANA (TDP 49-59353 DIN 03-12-1993 EMIS DE COMISIA JUDETEANA DOLJ; CERTIFICAT DECES SERIA D.10 NR.970224);		
B1	Intabulare, drept de PROPRIETATE, dobandit prin Succesiune, cota actuala 1/1, cota initiala 1/1 1) BADEA ION DEFUNCT:Da	A1

C. Partea III. SARCINI .

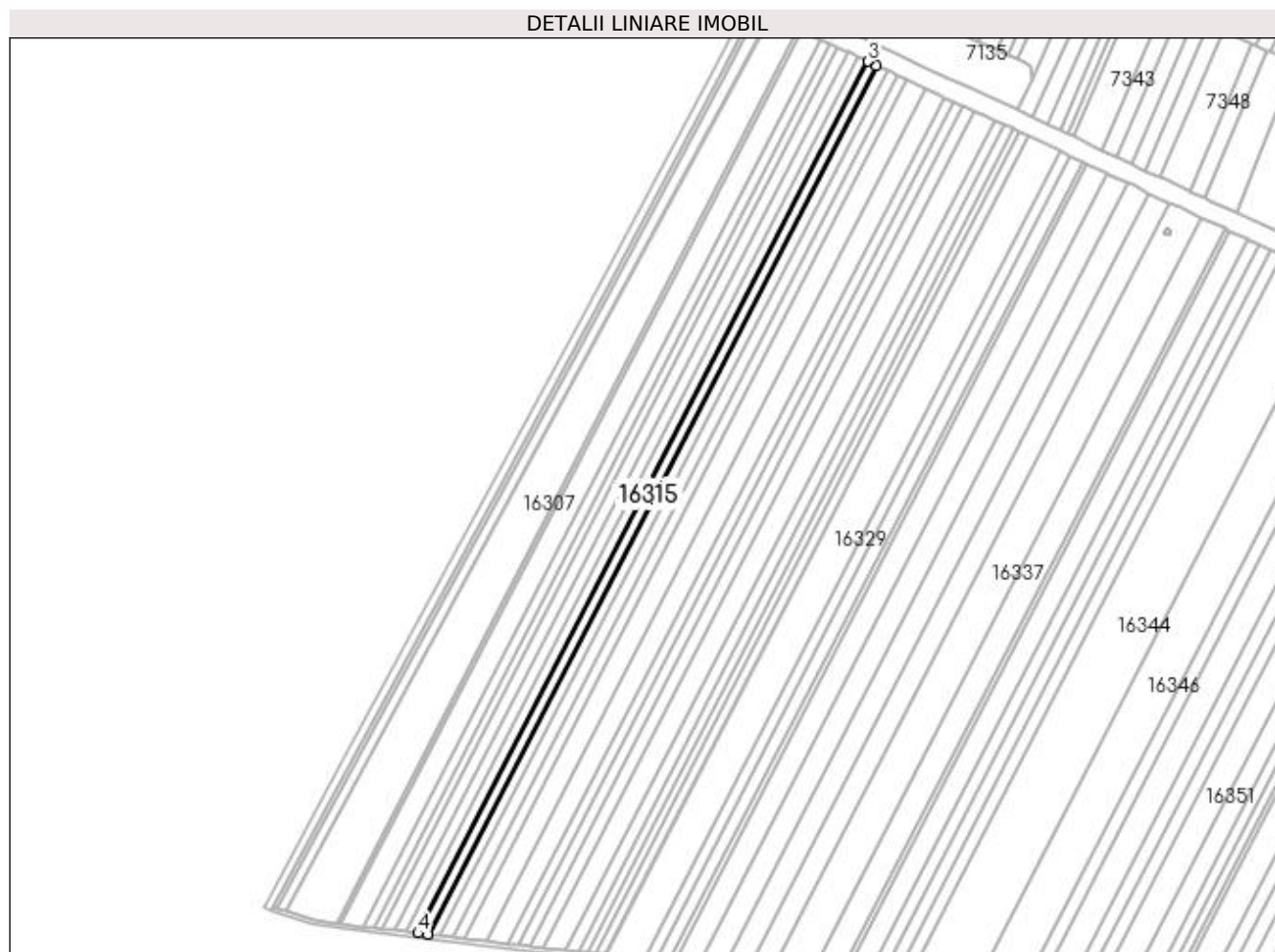
Inscrieri privind dezmembramintele dreptului de proprietate, drepturi reale de garanție și sarcini	Referințe
NU SUNT	

Anexa Nr. 1 La Partea I

Teren

Nr cadastral	Suprafața (mp)*	Observații / Referințe
	8.700	

* Suprafața este determinată în planul de proiecție Stereo 70.



Date referitoare la teren

Crt	Categorie folosință	Intra vilan	Suprafața (mp)	Tarla	Parcelă	Nr. topo	Observații / Referințe
1	arabil	NU	8.700	85	6/1	-	

Lungime Segmente

1) Valorile lungimilor segmentelor sunt obținute din proiecție în plan.

Punct început	X / Y	Punct sfârșit	X / Y	Lungime segment (** (m)
1	425.556,123 295.809,554	2	425.996,43 296.662,67	960.04
2	425.996,43 296.662,67	3	425.988,257 296.666,561	9.052
3	425.988,257 296.666,561	4	425.546,526 295.810,685	963.146
4	425.546,526 295.810,685	1	425.556,123 295.809,554	9.664

**** Lungimile segmentelor sunt determinate în planul de proiecție Stereo 70 și sunt rotunjite la 1 milimetru.**

***** Distanța dintre puncte este formată din segmente cumulate ce sunt mai mici decât valoarea 1 milimetru.**

**DATE DESPRE IMOBILUL NR. 16316**

Oficiul de Cadastru și Publicitate Imobiliară DOLJ
Biroul de Cadastru și Publicitate Imobiliară Craiova

A. Partea I. Descrierea imobilului

TEREN Extravilan

Adresa: Jud. Dolj, T85, P7

Nr. Crt	Nr cadastral Nr. topografic	Suprafața* (mp)	Observații / Referințe
A1	33228	11.500	Sector cadastral:20 Teren neimprejmuit;

B. Partea II. Proprietari și acte

Inscrieri privitoare la dreptul de proprietate și alte drepturi reale		Referințe
132742 / 17/07/2018		
Act Notarial nr. CONTRACT DE VANZARE NR.2705 EMIS DE NP DOINA FAURAR, din 13/07/2018 emis de FAURAR VIRGIL CLAUDIU;		
B1	Intabulare, drept de PROPRIETATE, dobandit prin Conventie, cota actuala 1/1, cota initiala 1/1 1) SOCIETATEA COMERCIALA EMIDORAS S.R.L., CIF:18703135	A1

C. Partea III. SARCINI .

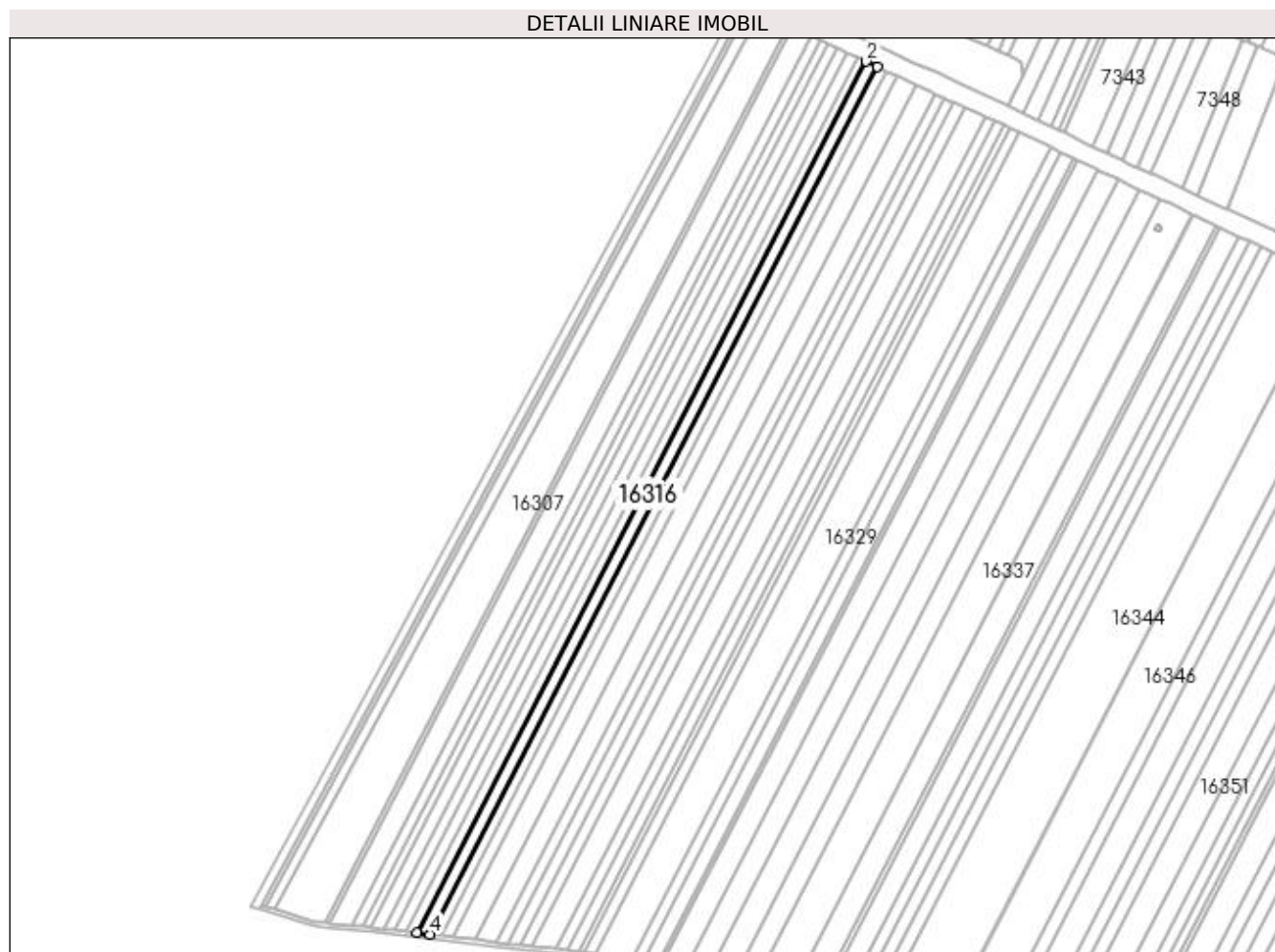
Inscrieri privind dezmembramintele dreptului de proprietate, drepturi reale de garanție și sarcini	Referințe
NU SUNT	

Anexa Nr. 1 La Partea I

Teren

Nr cadastral	Suprafața (mp)*	Observații / Referințe
33228	11.500	

* Suprafața este determinată în planul de proiecție Stereo 70.



Date referitoare la teren

Crt	Categorie folosință	Intra vilan	Suprafața (mp)	Tarla	Parcelă	Nr. topo	Observații / Referințe
1	arabil	NU	11.500	85	7	-	

Lungime Segmente

1) Valorile lungimilor segmentelor sunt obținute din proiecție în plan.

Punct început	X / Y	Punct sfârșit	X / Y	Lungime segment (** (m)
1	426.007,274 296.657,507	2	425.996,43 296.662,67	12.011
2	425.996,43 296.662,67	3	425.556,123 295.809,554	960.04
3	425.556,123 295.809,554	4	425.568,858 295.808,053	12.823
4	425.568,858 295.808,053	1	426.007,274 296.657,507	955.919

**** Lungimile segmentelor sunt determinate în planul de proiecție Stereo 70 și sunt rotunjite la 1 milimetru.**

***** Distanța dintre puncte este formată din segmente cumulate ce sunt mai mici decât valoarea 1 milimetru.**

**DATE DESPRE IMOBILUL NR. 16317**

Oficiul de Cadastru și Publicitate Imobiliară DOLJ
Biroul de Cadastru și Publicitate Imobiliară Craiova

A. Partea I. Descrierea imobilului

TEREN Extravilan

Adresa: Jud. Dolj, T85, P8

Nr. Crt	Nr cadastral Nr. topografic	Suprafața* (mp)	Observații / Referințe
A1		10.000	Sector cadastral:20 Teren neimprejmuit;

B. Partea II. Proprietari și acte

Inscrieri privitoare la dreptul de proprietate și alte drepturi reale	Referințe
/	
Act Administrativ nr. TDP 1194-48053, din 05/06/1997 emis de COMISIA JUDETEANA DOLJ;	
B1	A1
Intabulare, drept de PROPRIETATE, dobândit prin Reconstituire, cota actuala 1/1, cota inițiala 1/1 1) VLAD MARIA, LIPSĂ CNP	

C. Partea III. SARCINI .

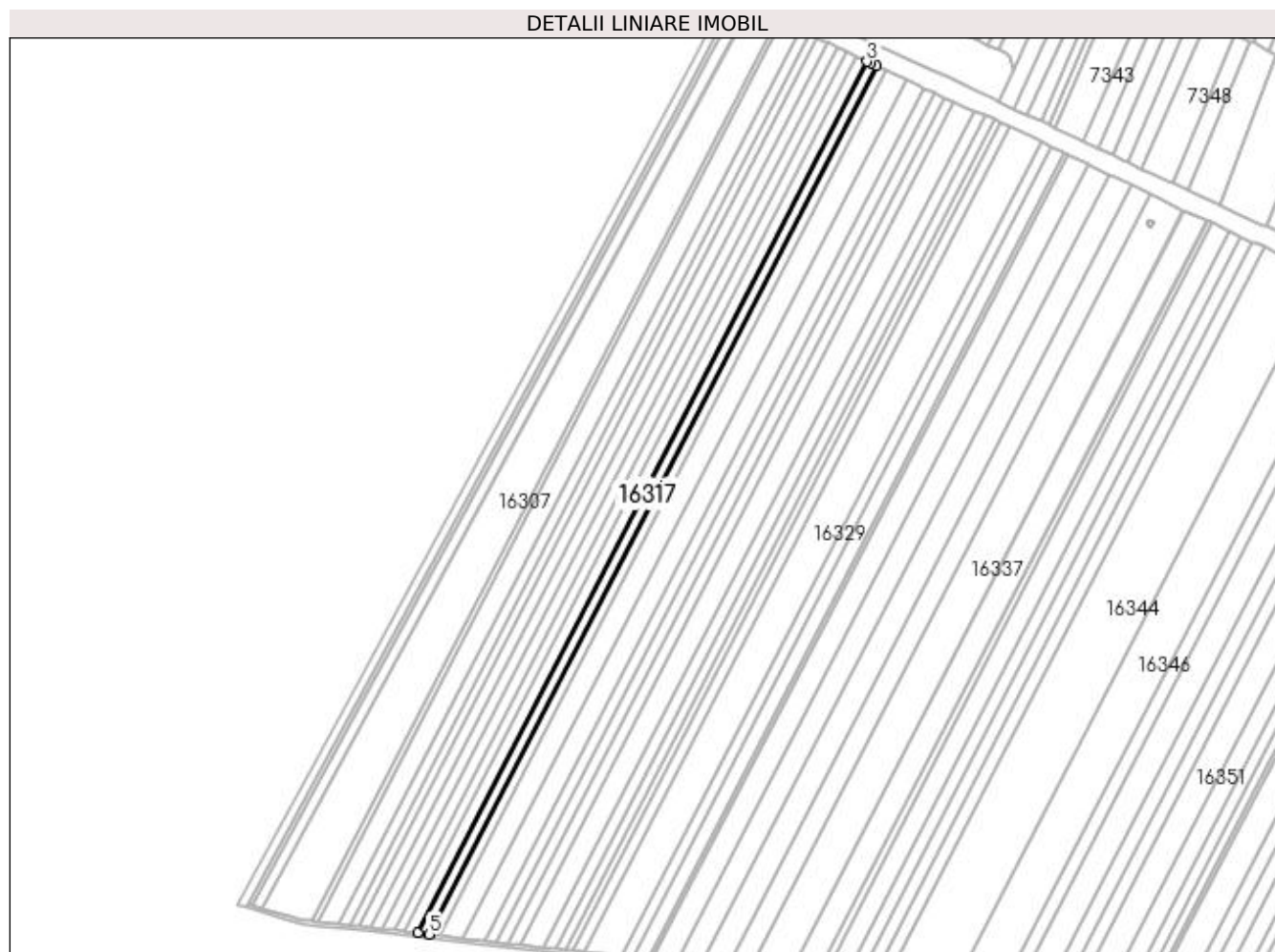
Inscrieri privind dezmembramintele dreptului de proprietate, drepturi reale de garanție și sarcini	Referințe
NU SUNT	

Anexa Nr. 1 La Partea I

Teren

Nr cadastral	Suprafața (mp)*	Observații / Referințe
	10.000	

* Suprafața este determinată în planul de proiecție Stereo 70.



Date referitoare la teren

Crt	Categorie folosință	Intra vilan	Suprafața (mp)	Tarla	Parcelă	Nr. topo	Observații / Referințe
1	arabil	NU	10.000	85	8	-	

Lungime Segmente

1) Valorile lungimilor segmentelor sunt obținute din proiecție în plan.

Punct început	X / Y	Punct sfârșit	X / Y	Lungime segment (** (m)
1	426.016,786 296.653,083	2	426.011,235 296.655,621	6.103
2	426.011,235 296.655,621	3	426.007,274 296.657,507	4.387
3	426.007,274 296.657,507	4	425.568,858 295.808,053	955.919
4	425.568,858 295.808,053	5	425.579,975 295.806,743	11.195
5	425.579,975 295.806,743	1	426.016,786 296.653,083	952.416

**** Lungimile segmentelor sunt determinate în planul de proiecție Stereo 70 și sunt rotunjite la 1 milimetru.**

***** Distanța dintre puncte este formată din segmente cumulate ce sunt mai mici decât valoarea 1 milimetru.**

**DATE DESPRE IMOBILUL NR. 16318**

Oficiul de Cadastru și Publicitate Imobiliară DOLJ
 Biroul de Cadastru și Publicitate Imobiliară Craiova

A. Partea I. Descrierea imobilului

TEREN Extravilan

Adresa: Jud. Dolj, T85, P8

Nr. Crt	Nr cadastral Nr. topografic	Suprafața* (mp)	Observații / Referințe
A1		10.000	Sector cadastral:20 Teren neimprejmuit;

B. Partea II. Proprietari și acte

Inscrieri privitoare la dreptul de proprietate și alte drepturi reale		Referințe
/		
Act Administrativ nr. TDP 297-42780, din 21/02/1995 emis de COMISIA JUDETEANA DOLJ (CERTIFICAT DECES SERIA D.10 NR.763508);		
B1	Intabulare, drept de PROPRIETATE, dobandit prin Reconstituire, cota actuala 1/1, cota initiala 1/1 1) BĂLOI ECATERINA DEFUNCT:Da 2) STANCU AURELIAN, LIPSĂ CNP	A1

C. Partea III. SARCINI .

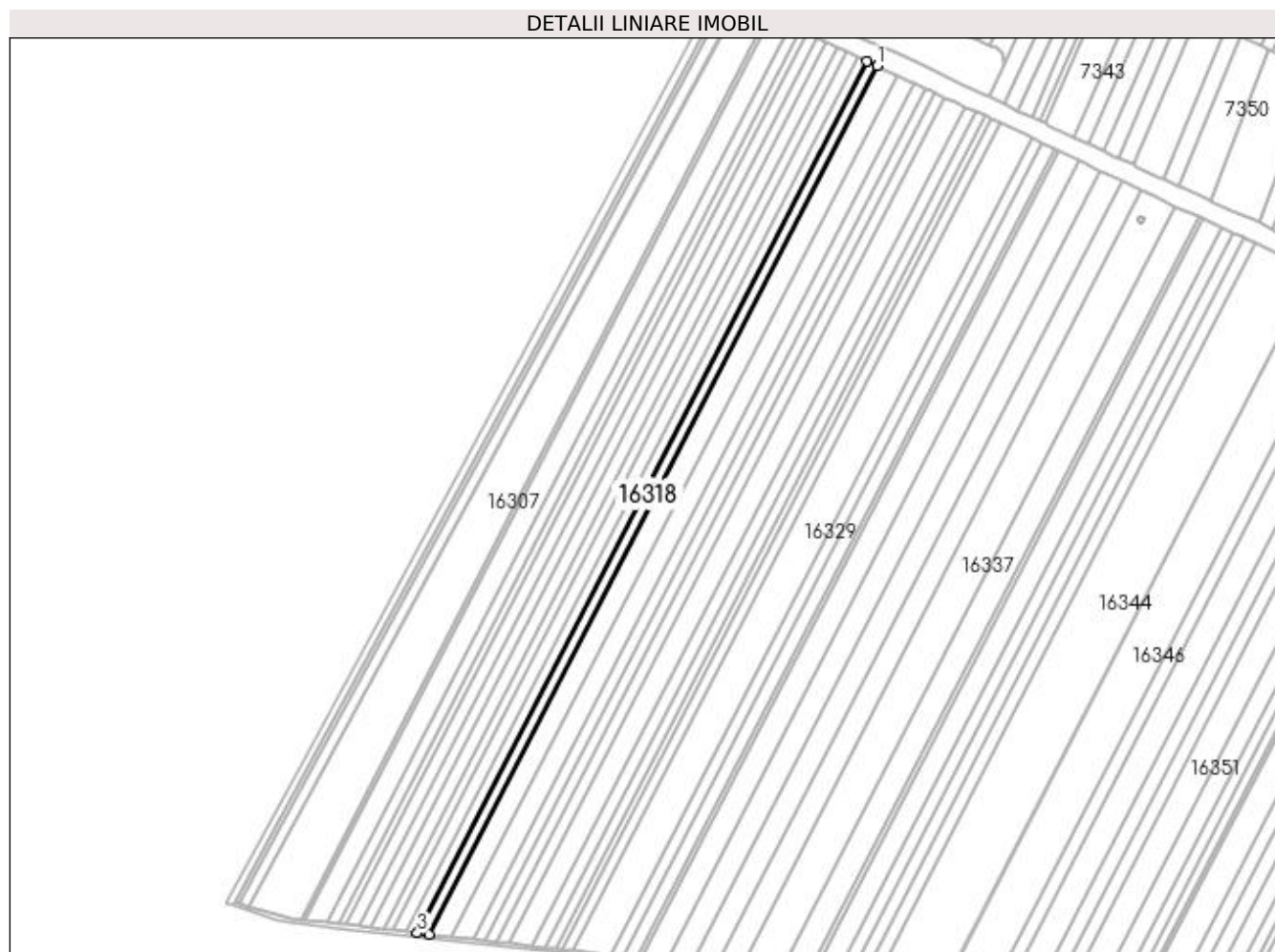
Inscrieri privind dezmembramintele dreptului de proprietate, drepturi reale de garanție și sarcini	Referințe
NU SUNT	

Anexa Nr. 1 La Partea I

Teren

Nr cadastral	Suprafața (mp)*	Observații / Referințe
	10.000	

* Suprafața este determinată în planul de proiecție Stereo 70.



Date referitoare la teren

Crt	Categorie folosință	Intra vilan	Suprafața (mp)	Tarla	Parcelă	Nr. topo	Observații / Referințe
1	arabil	NU	10.000	85	8	-	

Lungime Segmente

1) Valorile lungimilor segmentelor sunt obținute din proiecție în plan.

Punct început	X / Y	Punct sfârșit	X / Y	Lungime segment (** (m)
1	426.026,363 296.648,704	2	426.016,786 296.653,083	10.531
2	426.016,786 296.653,083	3	425.579,975 295.806,743	952.416
3	425.579,975 295.806,743	4	425.591,134 295.805,427	11.235
4	425.591,134 295.805,427	1	426.026,363 296.648,704	948.968

**** Lungimile segmentelor sunt determinate în planul de proiecție Stereo 70 și sunt rotunjite la 1 milimetru.**

***** Distanța dintre puncte este formată din segmente cumulate ce sunt mai mici decât valoarea 1 milimetru.**

**DATE DESPRE IMOBILUL NR. 16319**

Oficiul de Cadastru și Publicitate Imobiliară DOLJ
Biroul de Cadastru și Publicitate Imobiliară Craiova

A. Partea I. Descrierea imobilului

TEREN Extravilan

Adresa: Jud. Dolj, T85, P9

Nr. Crt	Nr cadastral Nr. topografic	Suprafața* (mp)	Observații / Referințe
A1		20.000	Sector cadastral:20 Teren neimprejmuit;

B. Partea II. Proprietari și acte

Inscrieri privitoare la dreptul de proprietate și alte drepturi reale	Referințe
/	
Hotarare Judecatoreasca nr. SENTINTA CIVILA NR.349, din 16/01/2020 emis de JUDECATORIA CRAIOVA;	
B1 Intabulare, drept de PROPRIETATE, dobandit prin Hotarare Judecatoreasca, cota actuala 1/1, cota initiala 1/1 1) STAN RODICA	A1

C. Partea III. SARCINI .

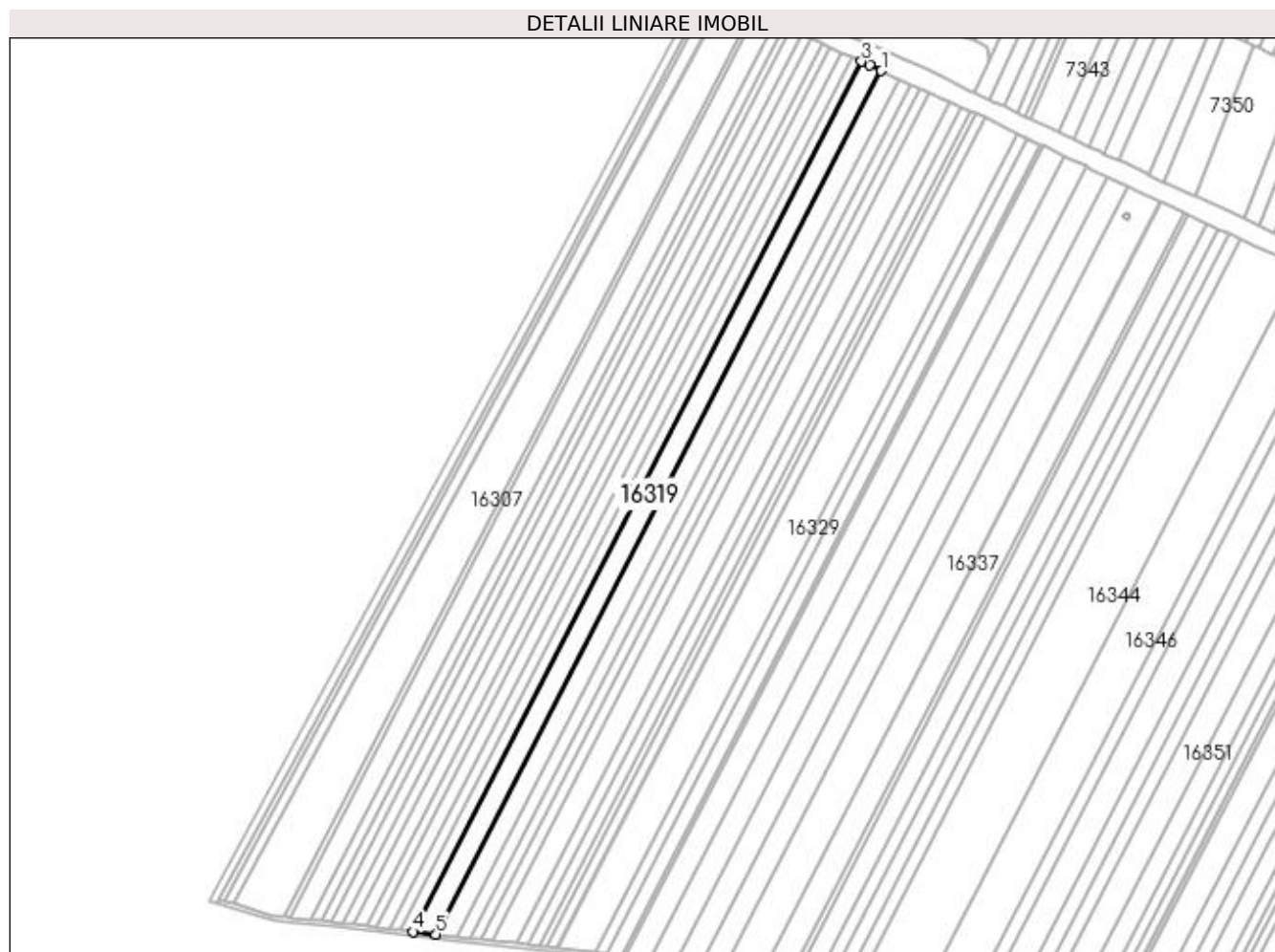
Inscrieri privind dezmembramintele dreptului de proprietate, drepturi reale de garanție și sarcini	Referințe
NU SUNT	

Anexa Nr. 1 La Partea I

Teren

Nr cadastral	Suprafața (mp)*	Observații / Referințe
	20.000	

* Suprafața este determinată în planul de proiecție Stereo 70.



Date referitoare la teren

Crt	Categorie folosință	Intra vilan	Suprafața (mp)	Tarla	Parcelă	Nr. topo	Observații / Referințe
1	arabil	NU	20.000	85	9	-	

Lungime Segmente

1) Valorile lungimilor segmentelor sunt obținute din proiecție în plan.

Punct început	X / Y	Punct sfârșit	X / Y	Lungime segment (** (m)
1	426.045,492 296.639,643	2	426.034,049 296.645,19	12.717
2	426.034,049 296.645,19	3	426.026,363 296.648,704	8.452
3	426.026,363 296.648,704	4	425.591,134 295.805,427	948.968
4	425.591,134 295.805,427	5	425.613,574 295.802,782	22.596
5	425.613,574 295.802,782	1	426.045,492 296.639,643	941.748

**** Lungimile segmentelor sunt determinate în planul de proiecție Stereo 70 și sunt rotunjite la 1 milimetru.**

***** Distanța dintre puncte este formată din segmente cumulate ce sunt mai mici decât valoarea 1 milimetru.**

**DATE DESPRE IMOBILUL NR. 16320**

Oficiul de Cadastru și Publicitate Imobiliară DOLJ
Biroul de Cadastru și Publicitate Imobiliară Craiova

A. Partea I. Descrierea imobilului

TEREN Extravilan

Adresa: Jud. Dolj, T85, P10

Nr. Crt	Nr cadastral Nr. topografic	Suprafața* (mp)	Observații / Referințe
A1		18.400	Sector cadastral:20 Teren neimprejmuit;

B. Partea II. Proprietari și acte

Inscrieri privitoare la dreptul de proprietate și alte drepturi reale	Referințe
/	
Act Administrativ nr. TDP 58-59353, din 03/12/1993 emis de COMISIA JUDETEANA DOLJ;	
B1	A1
Intabulare, drept de PROPRIETATE, dobandit prin Reconstituire, cota actuala 1/1, cota initiala 1/1 1) STAN RODICA	

C. Partea III. SARCINI .

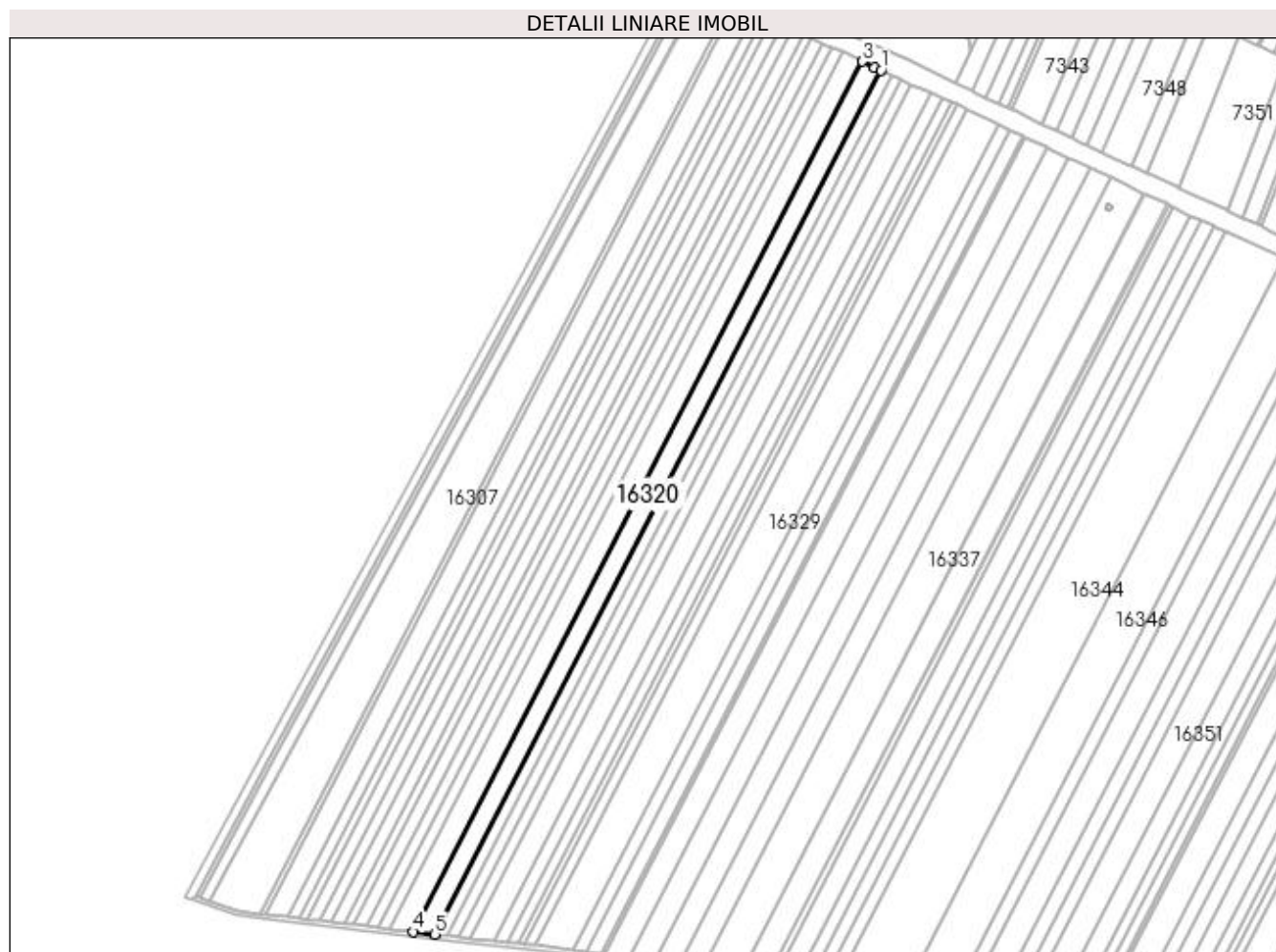
Inscrieri privind dezmembramintele dreptului de proprietate, drepturi reale de garanție și sarcini	Referințe
NU SUNT	

Anexa Nr. 1 La Partea I

Teren

Nr cadastral	Suprafața (mp)*	Observații / Referințe
	18.400	

* Suprafața este determinată în planul de proiecție Stereo 70.



Date referitoare la teren

Crt	Categorie folosință	Intra vilan	Suprafața (mp)	Tarla	Parcelă	Nr. topo	Observații / Referințe
1	arabil	NU	18.400	85	10	-	

Lungime Segmente

1) Valorile lungimilor segmentelor sunt obținute din proiecție în plan.

Punct început	X / Y	Punct sfârșit	X / Y	Lungime segment (** (m)
1	426.063,201 296.631,2	2	426.057,554 296.633,796	6.215
2	426.057,554 296.633,796	3	426.045,492 296.639,643	13.404
3	426.045,492 296.639,643	4	425.613,574 295.802,782	941.748
4	425.613,574 295.802,782	5	425.634,376 295.800,33	20.946
5	425.634,376 295.800,33	1	426.063,201 296.631,2	935.005

**** Lungimile segmentelor sunt determinate în planul de proiecție Stereo 70 și sunt rotunjite la 1 milimetru.**

***** Distanța dintre puncte este formată din segmente cumulate ce sunt mai mici decât valoarea 1 milimetru.**

**DATE DESPRE IMOBILUL NR. 16321**

Oficiul de Cadastru și Publicitate Imobiliară DOLJ
Biroul de Cadastru și Publicitate Imobiliară Craiova

A. Partea I. Descrierea imobilului

TEREN Extravilan

Adresa: Jud. Dolj, T85, P11

Nr. Crt	Nr cadastral Nr. topografic	Suprafața* (mp)	Observații / Referințe
A1		10.000	Sector cadastral:20 Teren neimprejmuit;

B. Partea II. Proprietari și acte

Inscrieri privitoare la dreptul de proprietate și alte drepturi reale	Referințe
/	
Act Administrativ nr. TDP 565-58836, din 27/10/1995 emis de COMISIA JUDETEANA DOLJ;	
B1	A1
Intabulare, drept de PROPRIETATE, dobândit prin Reconstituire, cota actuala 1/1, cota initiala 1/1 1) CRĂCIUN FLOAREA, LIPSĂ CNP	

C. Partea III. SARCINI .

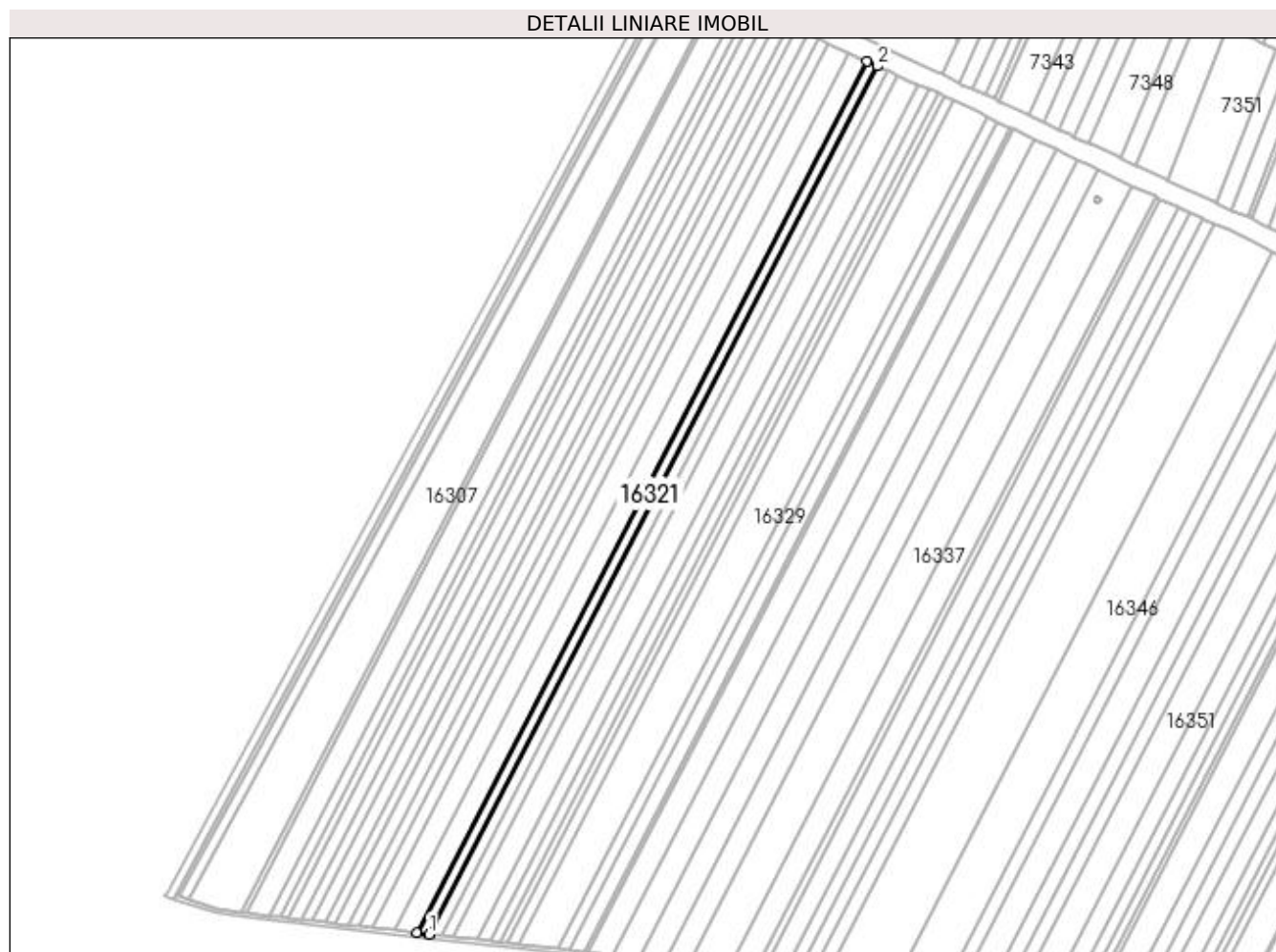
Inscrieri privind dezmembramintele dreptului de proprietate, drepturi reale de garanție și sarcini	Referințe
NU SUNT	

Anexa Nr. 1 La Partea I

Teren

Nr cadastral	Suprafața (mp)*	Observații / Referințe
	10.000	

* Suprafața este determinată în planul de proiecție Stereo 70.



Date referitoare la teren

Crt	Categorie folosință	Intra vilan	Suprafața (mp)	Tarla	Parcelă	Nr. topo	Observații / Referințe
1	arabil	NU	10.000	85	11	-	

Lungime Segmente

1) Valorile lungimilor segmentelor sunt obținute din proiecție în plan.

Punct început	X / Y	Punct sfârșit	X / Y	Lungime segment (** (m)
1	425.645,743 295.798,991	2	426.072,947 296.626,719	931.471
2	426.072,947 296.626,719	3	426.063,201 296.631,2	10.727
3	426.063,201 296.631,2	4	425.634,376 295.800,33	935.005
4	425.634,376 295.800,33	1	425.645,743 295.798,991	11.446

**** Lungimile segmentelor sunt determinate în planul de proiecție Stereo 70 și sunt rotunjite la 1 milimetru.**

***** Distanța dintre puncte este formată din segmente cumulate ce sunt mai mici decât valoarea 1 milimetru.**

**DATE DESPRE IMOBILUL NR. 16322**

Oficiul de Cadastru și Publicitate Imobiliară DOLJ
Biroul de Cadastru și Publicitate Imobiliară Craiova

A. Partea I. Descrierea imobilului

TEREN Extravilan

Adresa: Jud. Dolj, T85, P12

Nr. Crt	Nr cadastral Nr. topografic	Suprafața* (mp)	Observații / Referințe
A1		10.000	Sector cadastral:20 Teren neimprejmuit;

B. Partea II. Proprietari și acte

Inscrieri privitoare la dreptul de proprietate și alte drepturi reale		Referințe
/		
Act Notarial nr. ACT PARTAJ AUT.1124, din 27/09/2012 emis de N.P. IONASCU NICOLAE (ACT NOTARIAL CM NR.20 DIN 13-09-2012 EMIS DE N.P. IONASCU NICOLAE; TDP 918-46046 DIN 18-04-1997 EMIS DE COMISIA JUDETEANA DOLJ);		
B1	Intabulare, drept de PROPRIETATE, dobandit prin lesire Din Indiviziune, cota actuala 1/1, cota initiala 1/1 1) DINU STEFAN	A1

C. Partea III. SARCINI .

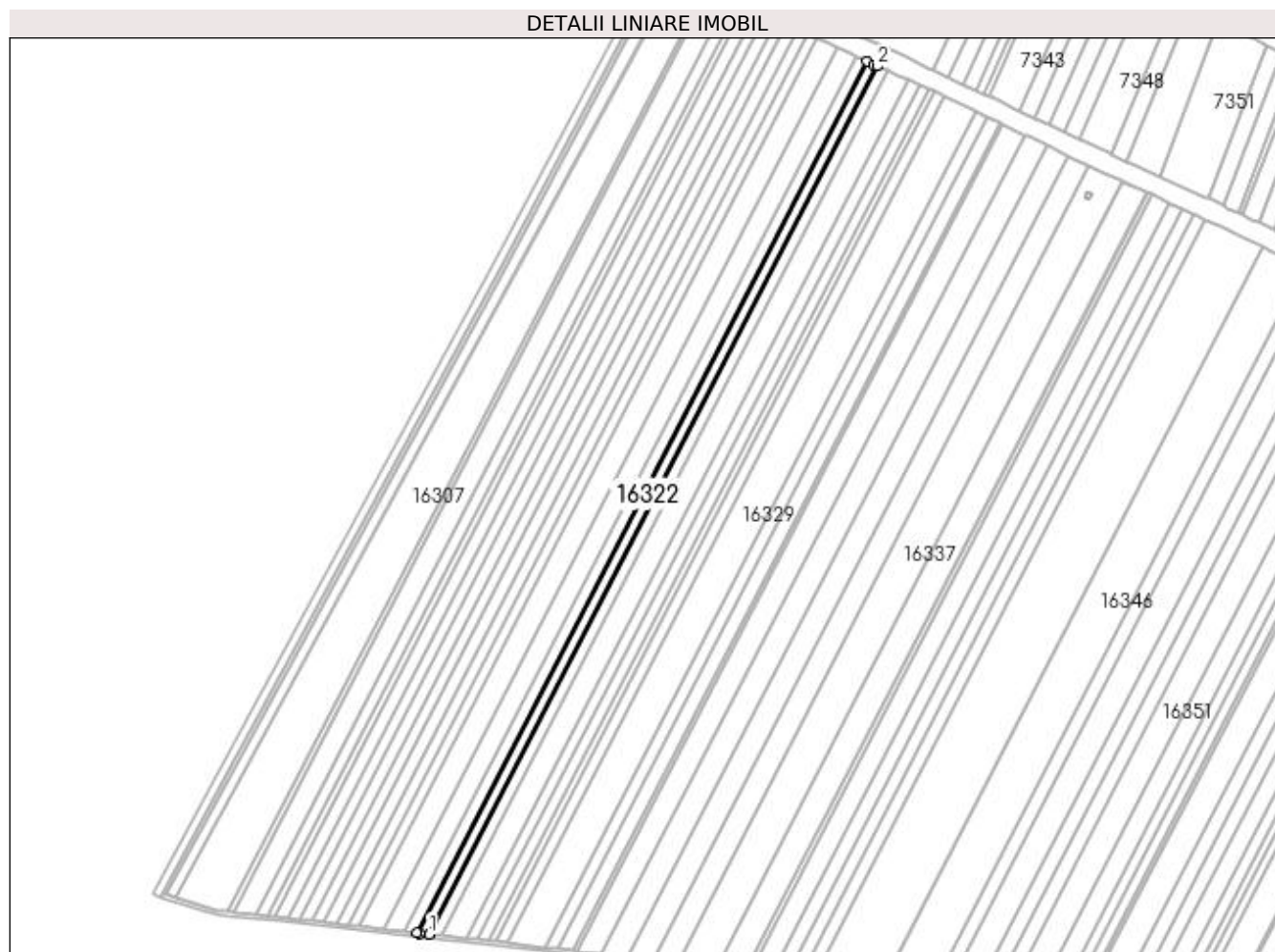
Inscrieri privind dezmembramintele dreptului de proprietate, drepturi reale de garanție și sarcini	Referințe
NU SUNT	

Anexa Nr. 1 La Partea I

Teren

Nr cadastral	Suprafața (mp)*	Observații / Referințe
	10.000	

* Suprafața este determinată în planul de proiecție Stereo 70.



Date referitoare la teren

Crt	Categorie folosință	Intra vilan	Suprafața (mp)	Tarla	Parcelă	Nr. topo	Observații / Referințe
1	arabil	NU	10.000	85	12	-	

Lungime Segmente

1) Valorile lungimilor segmentelor sunt obținute din proiecție în plan.

Punct început	X / Y	Punct sfârșit	X / Y	Lungime segment (** (m)
1	425.657,195 295.797,726	2	426.082,731 296.622,222	927.833
2	426.082,731 296.622,222	3	426.079,256 296.623,819	3.824
3	426.079,256 296.623,819	4	426.072,947 296.626,719	6.944
4	426.072,947 296.626,719	5	425.645,743 295.798,991	931.471
5	425.645,743 295.798,991	6	425.647,815 295.798,746	2.087

Punct început	X / Y	Punct sfârșit	X / Y	Lungime segment (** (m)
6	425.647,815 295.798,746	1	425.657,195 295.797,726	9.435

** Lungimile segmentelor sunt determinate în planul de proiecție Stereo 70 și sunt rotunjite la 1 milimetru.

*** Distanța dintre puncte este formată din segmente cumulate ce sunt mai mici decât valoarea 1 milimetru.

**DATE DESPRE IMOBILUL NR. 16323**

Oficiul de Cadastru și Publicitate Imobiliară DOLJ
Biroul de Cadastru și Publicitate Imobiliară Craiova

A. Partea I. Descrierea imobilului

TEREN Extravilan

Adresa: Jud. Dolj, T85, P13

Nr. Crt	Nr cadastral Nr. topografic	Suprafața* (mp)	Observații / Referințe
A1		10.000	Sector cadastral:20 Teren neimprejmuit;

B. Partea II. Proprietari și acte

Inscrieri privitoare la dreptul de proprietate și alte drepturi reale		Referințe
/		
Act Administrativ nr. TDP 56-59353, din 03/12/1993 emis de COMISIA JUDETEANA DOLJ (CERTIFICAT DECES SERIA DM NR.749739);		
B1	Intabulare, drept de PROPRIETATE, dobandit prin Reconstituire, cota actuala 1/1, cota initiala 1/1 1) DINU AUREL DEFUNCT:Da	A1

C. Partea III. SARCINI .

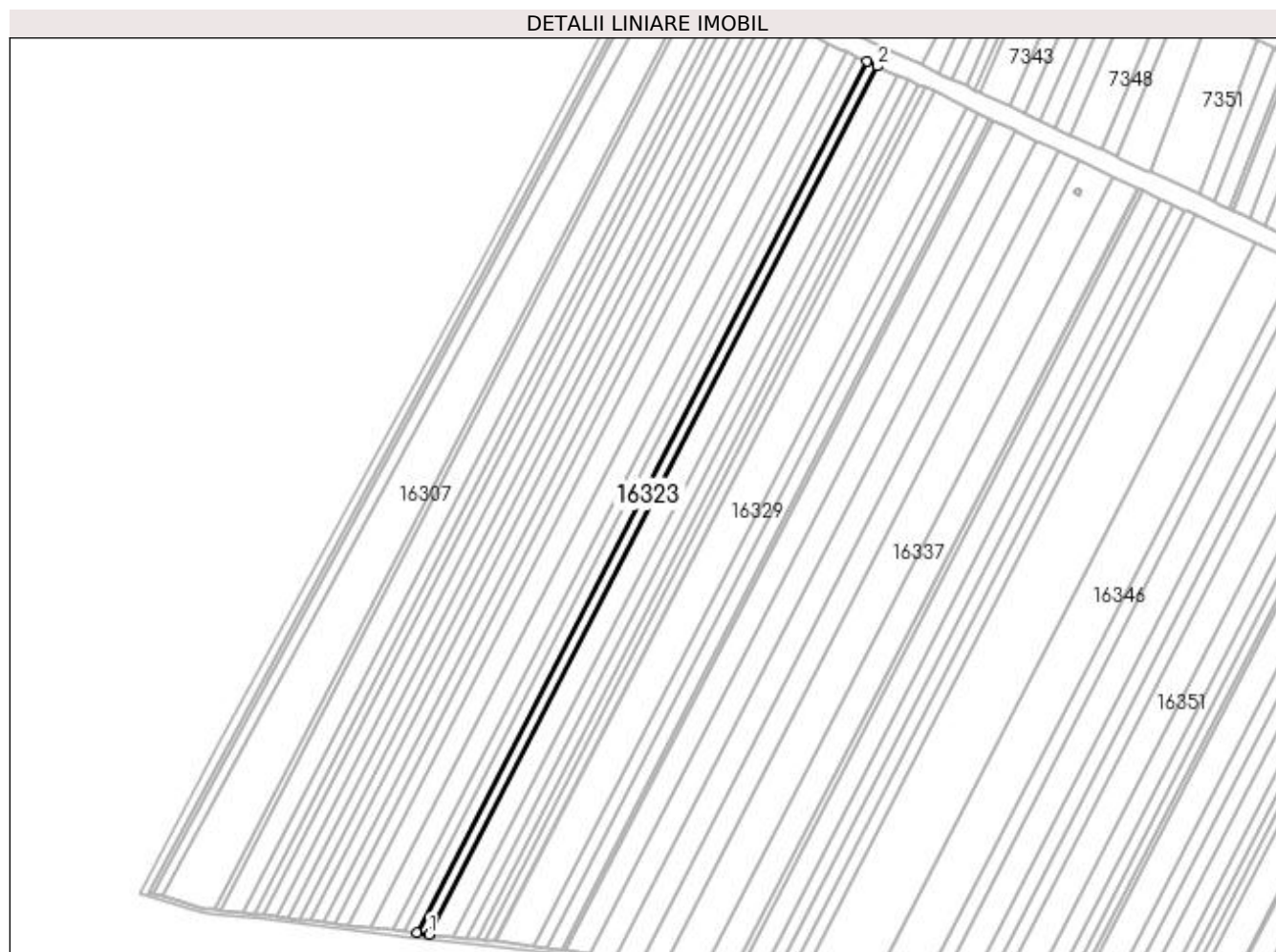
Inscrieri privind dezmembramintele dreptului de proprietate, drepturi reale de garanție și sarcini	Referințe
NU SUNT	

Anexa Nr. 1 La Partea I

Teren

Nr cadastral	Suprafața (mp)*	Observații / Referințe
	10.000	

* Suprafața este determinată în planul de proiecție Stereo 70.



Date referitoare la teren

Crt	Categorie folosință	Intra vilan	Suprafața (mp)	Tarla	Parcelă	Nr. topo	Observații / Referințe
1	arabil	NU	10.000	85	13	-	

Lungime Segmente

1) Valorile lungimilor segmentelor sunt obținute din proiecție în plan.

Punct început	X / Y	Punct sfârșit	X / Y	Lungime segment (** (m)
1	425.668,701 295.796,474	2	426.092,553 296.617,706	924.16
2	426.092,553 296.617,706	3	426.082,731 296.622,222	10.81
3	426.082,731 296.622,222	4	425.657,195 295.797,726	927.833
4	425.657,195 295.797,726	1	425.668,701 295.796,474	11.574

**** Lungimile segmentelor sunt determinate în planul de proiecție Stereo 70 și sunt rotunjite la 1 milimetru.**

***** Distanța dintre puncte este formată din segmente cumulate ce sunt mai mici decât valoarea 1 milimetru.**

**DATE DESPRE IMOBILUL NR. 16324**

Oficiul de Cadastru și Publicitate Imobiliară DOLJ
Biroul de Cadastru și Publicitate Imobiliară Craiova

A. Partea I. Descrierea imobilului

TEREN Extravilan

Adresa: Jud. Dolj, T85, P14

Nr. Crt	Nr cadastral Nr. topografic	Suprafața* (mp)	Observații / Referințe
A1		20.000	Sector cadastral:20 Teren neimprejmuit;

B. Partea II. Proprietari și acte

Inscrieri privitoare la dreptul de proprietate și alte drepturi reale	Referințe
/	
Act Notarial nr. CONTRACT VANZARE CUMPARARE AUT.5208, din 24/10/2000 emis de N.P. DANA TOMITA;	
B1	A1
Intabulare, drept de PROPRIETATE, dobandit prin Conventie, cota actuala 1/1, cota initiala 1/1	
1) MINOIU CONSTANTIN, LIPSĂ CNP	
2) MINOIU SEVASTICA, LIPSĂ CNP	

C. Partea III. SARCINI .

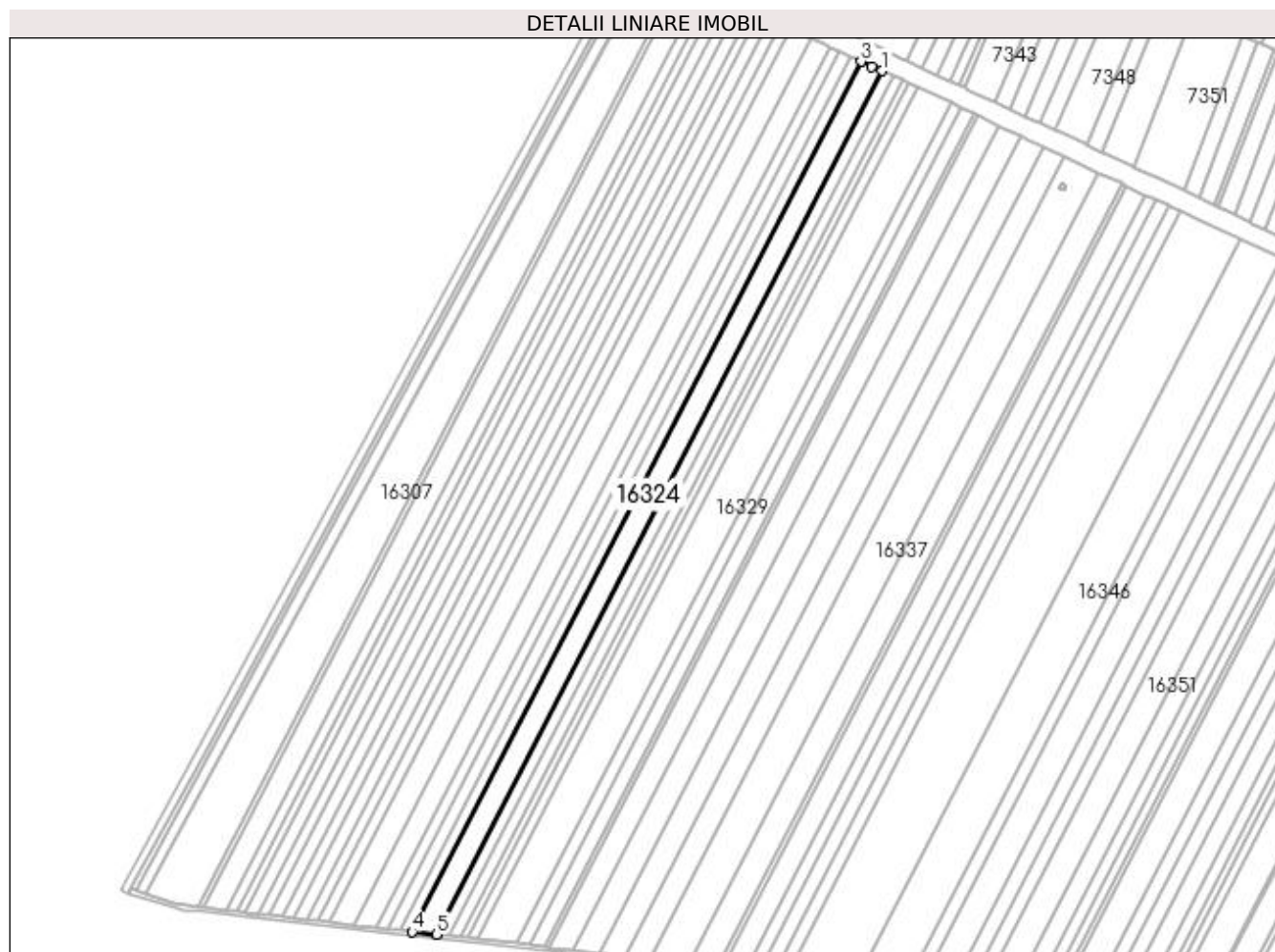
Inscrieri privind dezmembramentele dreptului de proprietate, drepturi reale de garanție și sarcini	Referințe
NU SUNT	

Anexa Nr. 1 La Partea I

Teren

Nr cadastral	Suprafața (mp)*	Observații / Referințe
	20.000	

* Suprafața este determinată în planul de proiecție Stereo 70.



Date referitoare la teren

Crt	Categorie folosință	Intra vilan	Suprafața (mp)	Tarla	Parcelă	Nr. topo	Observații / Referințe
1	arabil	NU	20.000	85	14	-	

Lungime Segmente

1) Valorile lungimilor segmentelor sunt obținute din proiecție în plan.

Punct început	X / Y	Punct sfârșit	X / Y	Lungime segment (** (m)
1	426.112,49 296.608,965	2	426.102,523 296.613,122	10.799
2	426.102,523 296.613,122	3	426.092,553 296.617,706	10.974
3	426.092,553 296.617,706	4	425.668,701 295.796,474	924.16
4	425.668,701 295.796,474	5	425.691,85 295.793,955	23.286
5	425.691,85 295.793,955	1	426.112,49 296.608,965	917.158

**** Lungimile segmentelor sunt determinate în planul de proiecție Stereo 70 și sunt rotunjite la 1 milimetru.**

***** Distanța dintre puncte este formată din segmente cumulate ce sunt mai mici decât valoarea 1 milimetru.**

**DATE DESPRE IMOBILUL NR. 16325**

Oficiul de Cadastru și Publicitate Imobiliară DOLJ
Biroul de Cadastru și Publicitate Imobiliară Craiova

A. Partea I. Descrierea imobilului

TEREN Extravilan

Adresa: Jud. Dolj, T85, P15

Nr. Crt	Nr cadastral Nr. topografic	Suprafața* (mp)	Observații / Referințe
A1		10.000	Sector cadastral:20 Teren neimprejmuit;

B. Partea II. Proprietari și acte

Inscrieri privitoare la dreptul de proprietate și alte drepturi reale		Referințe
/		
Act Notarial nr. CM NR.26, din 23/02/2005 emis de N.P. PATRAU GHEORGHE (TDP 740-44590 DIN 19-09-1996 EMIS DE COMISIA JUDETEANA DOLJ);		
B1	Intabulare, drept de PROPRIETATE, dobandit prin Succesiune, cota actuala 1/1, cota initiala 1/1 1) FLORESCU ECATERINA	A1

C. Partea III. SARCINI .

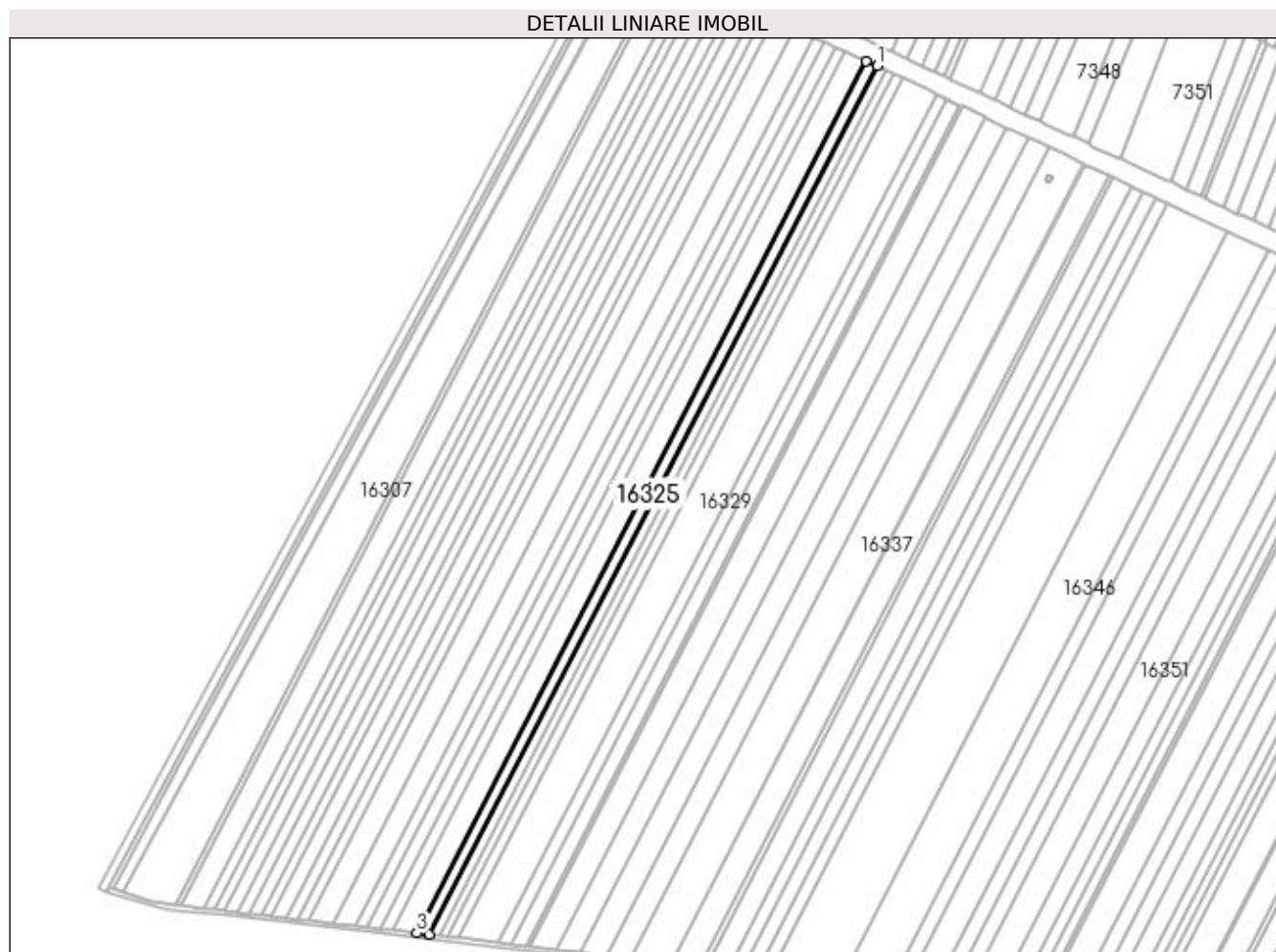
Inscrieri privind dezmembramintele dreptului de proprietate, drepturi reale de garanție și sarcini	Referințe
NU SUNT	

Anexa Nr. 1 La Partea I

Teren

Nr cadastral	Suprafața (mp)*	Observații / Referințe
	10.000	

* Suprafața este determinată în planul de proiecție Stereo 70.



Date referitoare la teren

Crt	Categorie folosință	Intra vilan	Suprafața (mp)	Tarla	Parcelă	Nr. topo	Observații / Referințe
1	arabil	NU	10.000	85	15	-	

Lungime Segmente

1) Valorile lungimilor segmentelor sunt obținute din proiecție în plan.

Punct început	X / Y	Punct sfârșit	X / Y	Lungime segment (** (m)
1	426.122,604 296.604,746	2	426.112,49 296.608,965	10.959
2	426.112,49 296.608,965	3	425.691,85 295.793,955	917.158
3	425.691,85 295.793,955	4	425.703,489 295.792,689	11.707
4	425.703,489 295.792,689	1	426.122,604 296.604,746	913.835

**** Lungimile segmentelor sunt determinate în planul de proiecție Stereo 70 și sunt rotunjite la 1 milimetru.**

***** Distanța dintre puncte este formată din segmente cumulate ce sunt mai mici decât valoarea 1 milimetru.**

**DATE DESPRE IMOBILUL NR. 16326**

Oficiul de Cadastru și Publicitate Imobiliară DOLJ
Biroul de Cadastru și Publicitate Imobiliară Craiova

A. Partea I. Descrierea imobilului

TEREN Extravilan

Adresa: Jud. Dolj, T85, P16

Nr. Crt	Nr cadastral Nr. topografic	Suprafața* (mp)	Observații / Referințe
A1		9.000	Sector cadastral:20 Teren neimprejmuit;

B. Partea II. Proprietari și acte

Inscrieri privitoare la dreptul de proprietate și alte drepturi reale	Referințe
/	
Act Notarial nr. CONTRACT VANZARE CUMPARARE AUT.2805, din 04/06/2001 emis de N.P. DANA TOMITA;	
B1	A1
Intabulare, drept de PROPRIETATE, dobandit prin Conventie, cota actuala 1/1, cota initiala 1/1	
1) MINOIU CONSTANTIN, LIPSĂ CNP	
2) MINOIU SEVASTICA, LIPSĂ CNP	

C. Partea III. SARCINI .

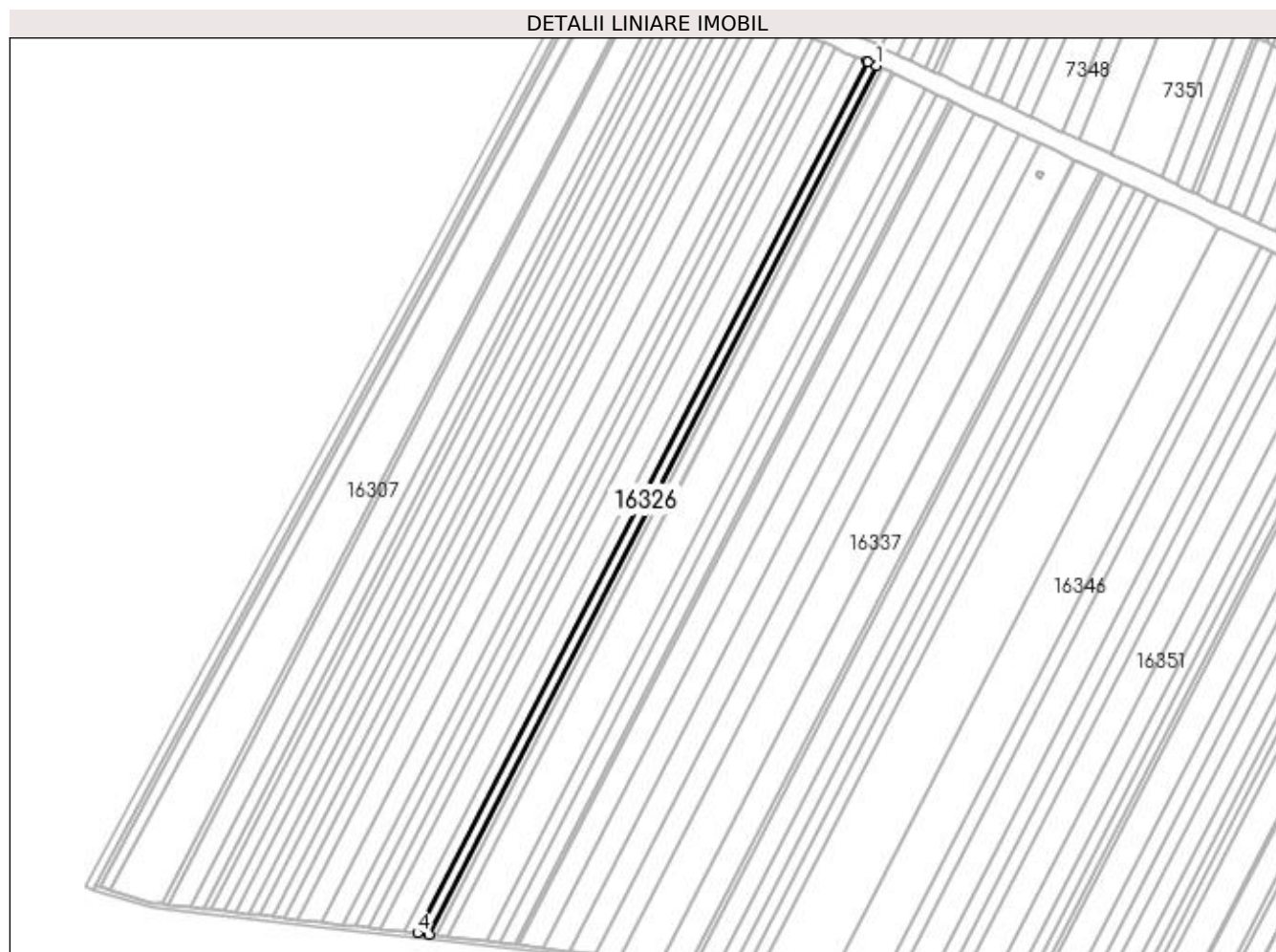
Inscrieri privind dezmembramintele dreptului de proprietate, drepturi reale de garanție și sarcini	Referințe
NU SUNT	

Anexa Nr. 1 La Partea I

Teren

Nr cadastral	Suprafața (mp)*	Observații / Referințe
	9.000	

* Suprafața este determinată în planul de proiecție Stereo 70.



Date referitoare la teren

Crt	Categorie folosință	Intra vilan	Suprafața (mp)	Tarla	Parcelă	Nr. topo	Observații / Referințe
1	arabil	NU	9.000	85	16	-	

Lungime Segmente

1) Valorile lungimilor segmentelor sunt obținute din proiecție în plan.

Punct început	X / Y	Punct sfârșit	X / Y	Lungime segment (** (m)
1	426.131,646 296.600,753	2	426.123,234 296.604,483	9.202
2	426.123,234 296.604,483	3	426.122,604 296.604,746	0.682
3	426.122,604 296.604,746	4	425.703,489 295.792,689	913.835
4	425.703,489 295.792,689	5	425.714,001 295.791,545	10.574
5	425.714,001 295.791,545	1	426.131,646 296.600,753	910.628

**** Lungimile segmentelor sunt determinate în planul de proiecție Stereo 70 și sunt rotunjite la 1 milimetru.**

***** Distanța dintre puncte este formată din segmente cumulate ce sunt mai mici decât valoarea 1 milimetru.**

**DATE DESPRE IMOBILUL NR. 16327**

Oficiul de Cadastru și Publicitate Imobiliară DOLJ
Biroul de Cadastru și Publicitate Imobiliară Craiova

A. Partea I. Descrierea imobilului

TEREN Extravilan

Adresa: Jud. Dolj, T85, P17

Nr. Crt	Nr cadastral Nr. topografic	Suprafața* (mp)	Observații / Referințe
A1		6.000	Sector cadastral:20 Teren neimprejmuit;

B. Partea II. Proprietari și acte

Inscrieri privitoare la dreptul de proprietate și alte drepturi reale		Referințe
/		
Act Administrativ nr. TDP 3556, din 24/08/2006 emis de COMISIA JUDETEANA DOLJ;		
B1	Intabulare, drept de PROPRIETATE, dobândit prin Reconstituire, cota actuala 1/1, cota initiala 1/1 1) GREERE TRAIAN, LIPSĂ CNP 2) CIOBANU ZOIA, LIPSĂ CNP	A1

C. Partea III. SARCINI .

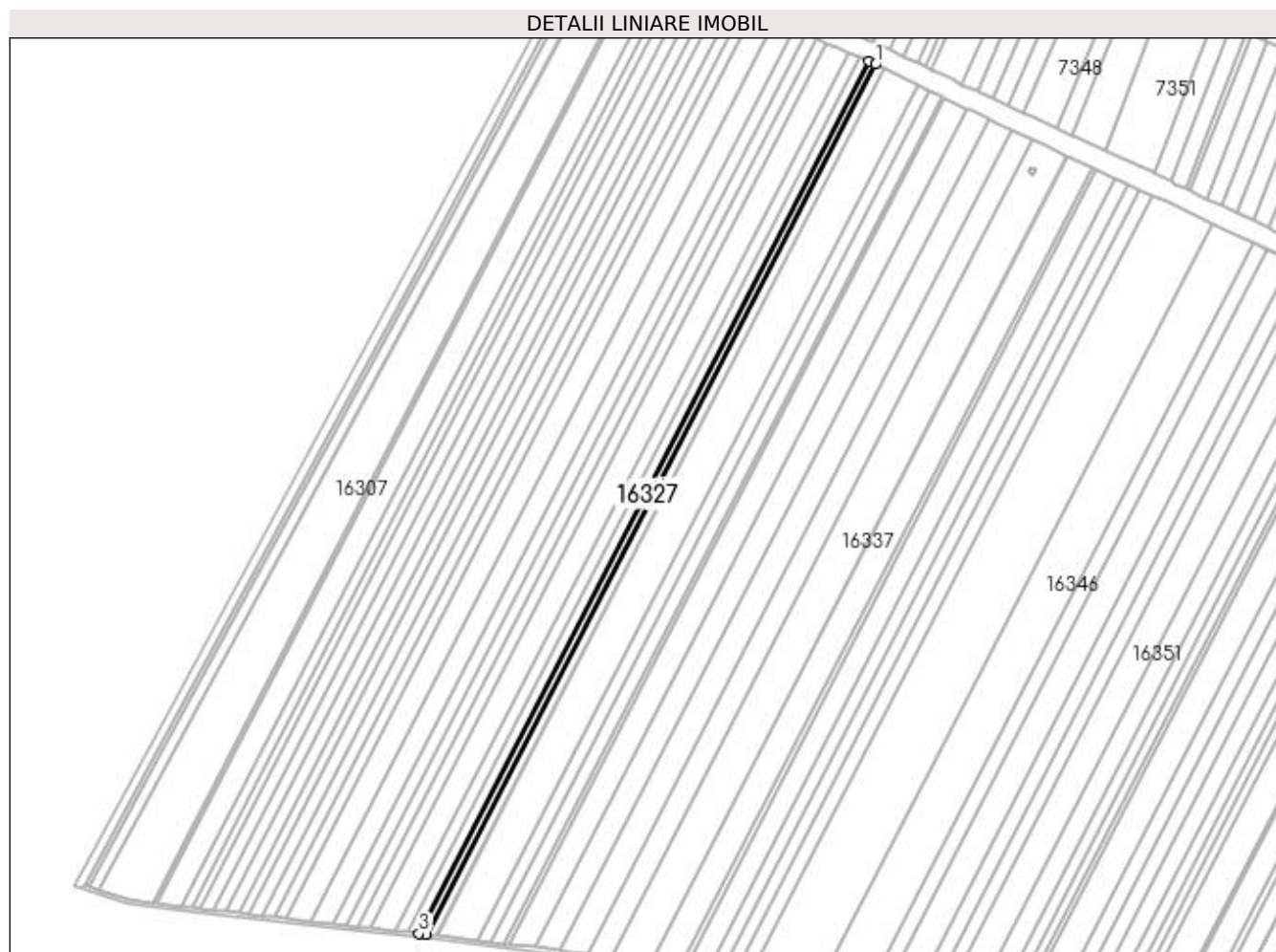
Inscrieri privind dezmembramentele dreptului de proprietate, drepturi reale de garanție și sarcini	Referințe
NU SUNT	

Anexa Nr. 1 La Partea I

Teren

Nr cadastral	Suprafața (mp)*	Observații / Referințe
	6.000	

* Suprafața este determinată în planul de proiecție Stereo 70.



Date referitoare la teren

Crt	Categorie folosință	Intra vilan	Suprafața (mp)	Tarla	Parcelă	Nr. topo	Observații / Referințe
1	arabil	NU	6.000	85	17	-	

Lungime Segmente

1) Valorile lungimilor segmentelor sunt obținute din proiecție în plan.

Punct început	X / Y	Punct sfârșit	X / Y	Lungime segment (** (m)
1	426.137,687 296.598,074	2	426.131,646 296.600,753	6.608
2	426.131,646 296.600,753	3	425.714,001 295.791,545	910.628
3	425.714,001 295.791,545	4	425.721,03 295.790,78	7.07
4	425.721,03 295.790,78	1	426.137,687 296.598,074	908.474

**** Lungimile segmentelor sunt determinate în planul de proiecție Stereo 70 și sunt rotunjite la 1 milimetru.**

***** Distanța dintre puncte este formată din segmente cumulate ce sunt mai mici decât valoarea 1 milimetru.**

**DATE DESPRE IMOBILUL NR. 16328**

Oficiul de Cadastru și Publicitate Imobiliară DOLJ
Biroul de Cadastru și Publicitate Imobiliară Craiova

A. Partea I. Descrierea imobilului

TEREN Extravilan

Adresa: Jud. Dolj, T85, P18

Nr. Crt	Nr cadastral Nr. topografic	Suprafața* (mp)	Observații / Referințe
A1		8.700	Sector cadastral:20 Teren neimprejmuit;

B. Partea II. Proprietari și acte

Inscrieri privitoare la dreptul de proprietate și alte drepturi reale	Referințe
/	
Act Administrativ nr. TDP 165-48411, din 19/10/1994 emis de COMISIA JUDETEANA DOLJ;	
B1	A1
Intabulare, drept de PROPRIETATE, dobandit prin Reconstituire, cota actuala 1/1, cota initiala 1/1 1) MARINESCU VASILE, LIPSĂ CNP	

C. Partea III. SARCINI .

Inscrieri privind dezmembramintele dreptului de proprietate, drepturi reale de garanție și sarcini	Referințe
NU SUNT	

Anexa Nr. 1 La Partea I

Teren

Nr cadastral	Suprafața (mp)*	Observații / Referințe
	8.700	

* Suprafața este determinată în planul de proiecție Stereo 70.



Date referitoare la teren

Crt	Categorie folosință	Intra vilan	Suprafața (mp)	Tarla	Parcelă	Nr. topo	Observații / Referințe
1	arabil	NU	8.700	85	18	-	

Lungime Segmente

1) Valorile lungimilor segmentelor sunt obținute din proiecție în plan.

Punct început	X / Y	Punct sfârșit	X / Y	Lungime segment (** (m)
1	426.146,472 296.594,178	2	426.137,687 296.598,074	9.61
2	426.137,687 296.598,074	3	425.721,03 295.790,78	908.474
3	425.721,03 295.790,78	4	425.730,822 295.789,715	9.85
4	425.730,822 295.789,715	5	425.731,249 295.789,664	0.43
5	425.731,249 295.789,664	1	426.146,472 296.594,178	905.347

**** Lungimile segmentelor sunt determinate în planul de proiecție Stereo 70 și sunt rotunjite la 1 milimetru.**

***** Distanța dintre puncte este formată din segmente cumulate ce sunt mai mici decât valoarea 1 milimetru.**

**DATE DESPRE IMOBILUL NR. 16329**

Oficiul de Cadastru și Publicitate Imobiliară DOLJ
Biroul de Cadastru și Publicitate Imobiliară Craiova

A. Partea I. Descrierea imobilului

TEREN Extravilan

Adresa: Jud. Dolj, T85, P20

Nr. Crt	Nr cadastral Nr. topografic	Suprafața* (mp)	Observații / Referințe
A1	33358	31.100	Sector cadastral:20 Teren neimprejmuit;

B. Partea II. Proprietari și acte

Inscrieri privitoare la dreptul de proprietate și alte drepturi reale	Referințe
29158 / 01/02/2018	
Act Notarial nr. CVC 1175, din 25/06/1998 emis de BNP DEFTA EMIL;	
B1	A1
Intabulare, drept de PROPRIETATE, dobandit prin Conventie, cota actuala 1/1, cota initiala 1/1	
1) COMBII CLAUDIA	
2) COMBII MIRCEA COSTICA	

C. Partea III. SARCINI .

Inscrieri privind dezmembramintele dreptului de proprietate, drepturi reale de garanție și sarcini	Referințe
NU SUNT	

Anexa Nr. 1 La Partea I

Teren

Nr cadastral	Suprafața (mp)*	Observații / Referințe
33358	31.100	

* Suprafața este determinată în planul de proiecție Stereo 70.



Date referitoare la teren

Crt	Categorie folosință	Intra vilan	Suprafața (mp)	Tarla	Parcelă	Nr. topo	Observații / Referințe
1	arabil	NU	31.100	85	20	-	

Lungime Segmente

1) Valorile lungimilor segmentelor sunt obținute din proiecție în plan.

Punct început	X / Y	Punct sfârșit	X / Y	Lungime segment (** (m)
1	425.767,883 295.785,242	2	426.177,453 296.578,805	893.023
2	426.177,453 296.578,805	3	426.169,629 296.582,986	8.871
3	426.169,629 296.582,986	4	426.146,74 296.594,059	25.427
4	426.146,74 296.594,059	5	426.146,472 296.594,178	0.294
5	426.146,472 296.594,178	6	425.731,249 295.789,664	905.347

Punct început	X / Y	Punct sfârșit	X / Y	Lungime segment (** (m)
6	425.731,249 295.789,664	1	425.767,883 295.785,242	36.9

** Lungimile segmentelor sunt determinate în planul de proiecție Stereo 70 și sunt rotunjite la 1 milimetru.

*** Distanța dintre puncte este formată din segmente cumulate ce sunt mai mici decât valoarea 1 milimetru.

**DATE DESPRE IMOBILUL NR. 16330**

Oficiul de Cadastru și Publicitate Imobiliară DOLJ
 Biroul de Cadastru și Publicitate Imobiliară Craiova

A. Partea I. Descrierea imobilului

TEREN Extravilan

Adresa: Jud. Dolj, T85, P21

Nr. Crt	Nr cadastral Nr. topografic	Suprafața* (mp)	Observații / Referințe
A1		10.000	Sector cadastral:20 Teren neimprejmuit;

B. Partea II. Proprietari și acte

Inscrieri privitoare la dreptul de proprietate și alte drepturi reale		Referințe
/		
Act Administrativ nr. TDP 684-48675, din 26/01/1996 emis de COMISIA JUDETEANA DOLJ (CERTIFICAT DECES SERIA DA NR.240951);		
B1	Intabulare, drept de PROPRIETATE, dobandit prin Reconstituire, cota actuala 1/1, cota initiala 1/1 1) PAPUC IOANA, LIPSĂ CNP DEFUNCT:Da	A1

C. Partea III. SARCINI .

Inscrieri privind dezmembramintele dreptului de proprietate, drepturi reale de garanție și sarcini	Referințe
NU SUNT	

Anexa Nr. 1 La Partea I

Teren

Nr cadastral	Suprafața (mp)*	Observații / Referințe
	10.000	

* Suprafața este determinată în planul de proiecție Stereo 70.



Date referitoare la teren

Crt	Categorie folosință	Intra vilan	Suprafața (mp)	Tarla	Parcelă	Nr. topo	Observații / Referințe
1	arabil	NU	10.000	85	21	-	

Lungime Segmente

1) Valorile lungimilor segmentelor sunt obținute din proiecție în plan.

Punct început	X / Y	Punct sfârșit	X / Y	Lungime segment (** (m)
1	426.187,397 296.573,597	2	426.186,21 296.574,126	1.3
2	426.186,21 296.574,126	3	426.177,453 296.578,805	9.929
3	426.177,453 296.578,805	4	425.767,883 295.785,242	893.023
4	425.767,883 295.785,242	5	425.779,774 295.783,807	11.978
5	425.779,774 295.783,807	1	426.187,397 296.573,597	888.777

**** Lungimile segmentelor sunt determinate în planul de proiecție Stereo 70 și sunt rotunjite la 1 milimetru.**

***** Distanța dintre puncte este formată din segmente cumulate ce sunt mai mici decât valoarea 1 milimetru.**

**DATE DESPRE IMOBILUL NR. 16331**

Oficiul de Cadastru și Publicitate Imobiliară DOLJ
Biroul de Cadastru și Publicitate Imobiliară Craiova

A. Partea I. Descrierea imobilului

TEREN Extravilan

Adresa: Jud. Dolj, T85, P22

Nr. Crt	Nr cadastral Nr. topografic	Suprafața* (mp)	Observații / Referințe
A1	34673	11.500	Sector cadastral:20 Teren neimprejmuit;

B. Partea II. Proprietari și acte

Inscrieri privitoare la dreptul de proprietate și alte drepturi reale		Referințe
228912 / 15/11/2022		
Act Notarial nr. CONTRACT DE SCHIMB AUT SUB NR. 3889, din 14/11/2022 emis de NP FAURAR VIRGIL CLAUDIU;		
B1	Intabulare, drept de PROPRIETATE, dobandit prin Conventie, cota actuala 1/1, cota initiala 1/1 1) CALINESCU CLAUDIU FLORENTIN	A1

C. Partea III. SARCINI .

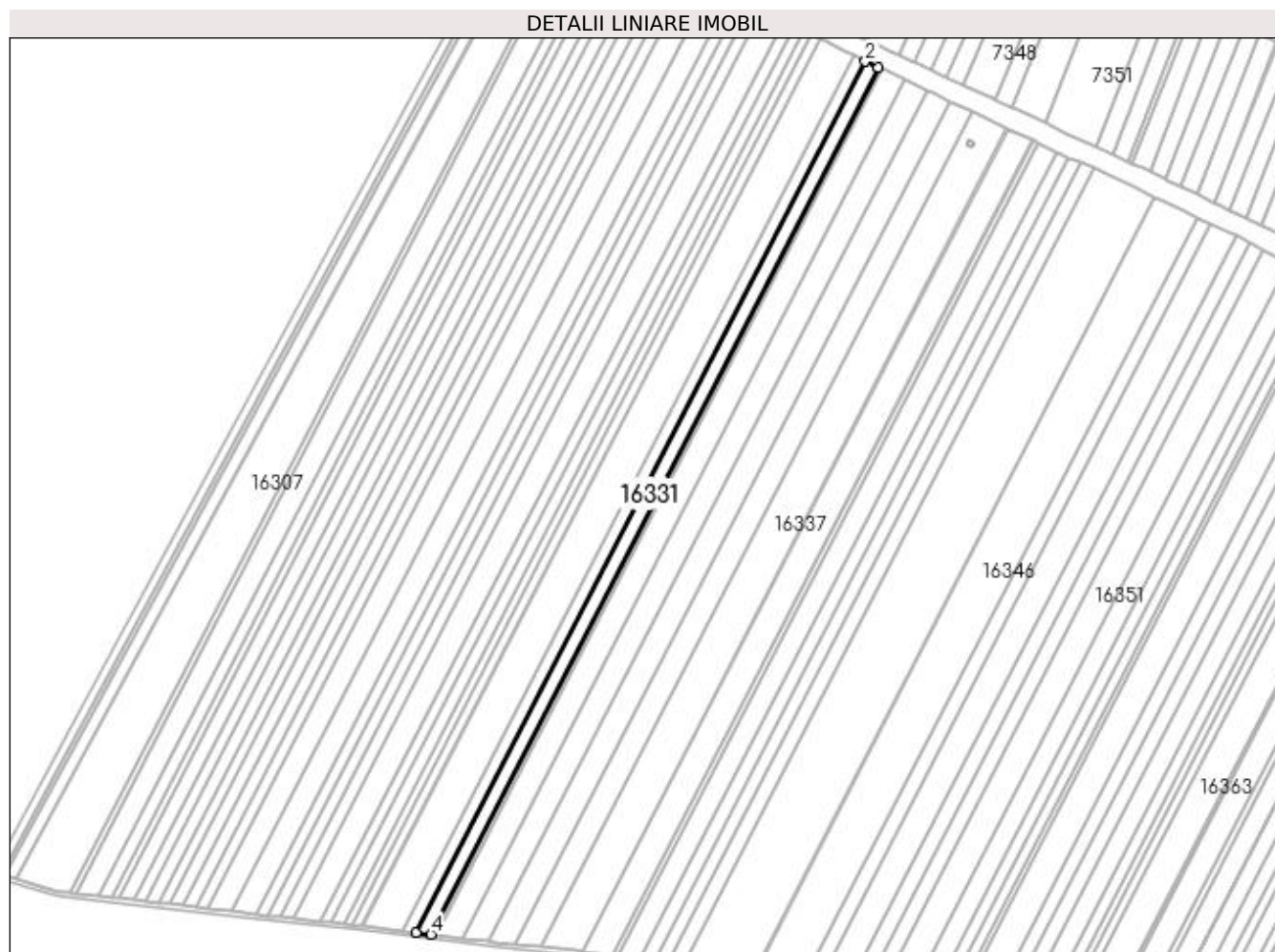
Inscrieri privind dezmembramintele dreptului de proprietate, drepturi reale de garanție și sarcini	Referințe
NU SUNT	

Anexa Nr. 1 La Partea I

Teren

Nr cadastral	Suprafața (mp)*	Observații / Referințe
34673	11.500	

* Suprafața este determinată în planul de proiecție Stereo 70.



Date referitoare la teren

Crt	Categorie folosință	Intra vilan	Suprafața (mp)	Tarla	Parcelă	Nr. topo	Observații / Referințe
1	arabil	NU	11.500	85	22	-	

Lungime Segmente

1) Valorile lungimilor segmentelor sunt obținute din proiecție în plan.

Punct început	X / Y	Punct sfârșit	X / Y	Lungime segment (** (m)
1	426.199,262 296.568,308	2	426.187,397 296.573,597	12.99
2	426.187,397 296.573,597	3	425.779,774 295.783,807	888.777
3	425.779,774 295.783,807	4	425.793,513 295.782,149	13.838
4	425.793,513 295.782,149	1	426.199,262 296.568,308	884.691

**** Lungimile segmentelor sunt determinate în planul de proiecție Stereo 70 și sunt rotunjite la 1 milimetru.**

***** Distanța dintre puncte este formată din segmente cumulate ce sunt mai mici decât valoarea 1 milimetru.**

**DATE DESPRE IMOBILUL NR. 16332**

Oficiul de Cadastru și Publicitate Imobiliară DOLJ
Biroul de Cadastru și Publicitate Imobiliară Craiova

A. Partea I. Descrierea imobilului

TEREN Extravilan

Adresa: Jud. Dolj, T85, P22/1

Nr. Crt	Nr cadastral Nr. topografic	Suprafața* (mp)	Observații / Referințe
A1	34722	3.200	Sector cadastral:20 Teren neimprejmut;

B. Partea II. Proprietari și acte

Inscrieri privitoare la dreptul de proprietate și alte drepturi reale		Referințe
114459 / 11/06/2020		
Act Notarial nr. CM NR.90, din 23/07/2010 emis de NP CERNOBAI EMIL (ACT ADMINISTRATIV NR TDP NR.827-9579 DIN 18.02.1997, EMIS DE CJ DOLJ);		
B1	Intabulare, drept de PROPRIETATE, dobandit prin Succesiune, cota actuala 1/2, cota initiala 1/2 1) CHIMOIU ELENA	A1
Act Notarial nr. CM NR.47, din 21/12/2018 emis de NP TELEA CONSTANTINA-DIANA;		
B2	Intabulare, drept de PROPRIETATE, dobandit prin Succesiune, cota actuala 1/8, cota initiala 1/8 1) CHIRITESCU RODICA	A1
B3	Intabulare, drept de PROPRIETATE, dobandit prin Succesiune, cota actuala 3/8, cota initiala 3/8 1) CHIRITESCU VALENTIN DANIEL	A1

C. Partea III. SARCINI .

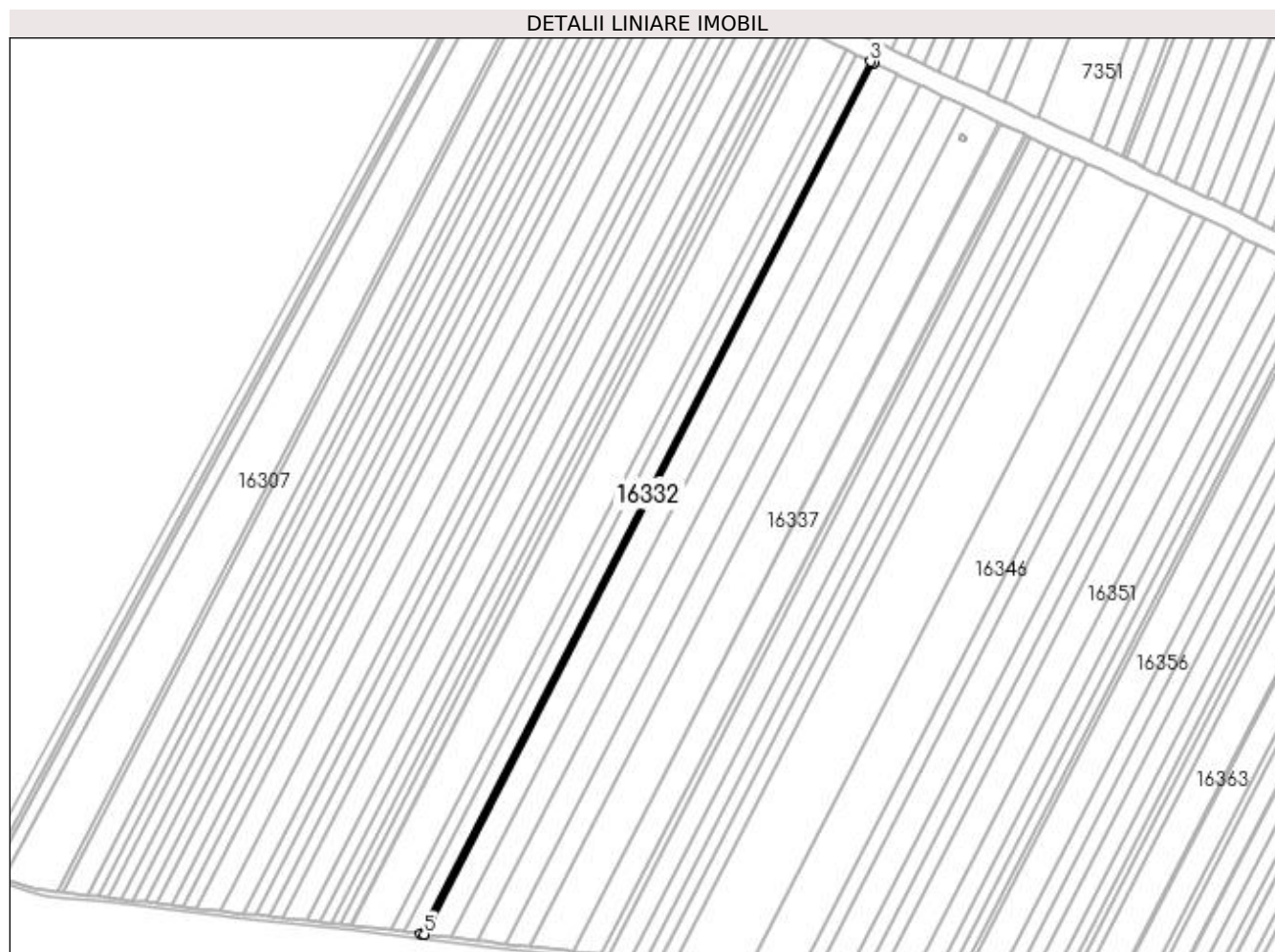
Inscrieri privind dezmembramintele dreptului de proprietate, drepturi reale de garanție și sarcini	Referințe
NU SUNT	

Anexa Nr. 1 La Partea I

Teren

Nr cadastral	Suprafața (mp)*	Observații / Referințe
34722	3.200	

* Suprafața este determinată în planul de proiecție Stereo 70.



Date referitoare la teren

Crt	Categorie folosință	Intra vilan	Suprafața (mp)	Tarla	Parcelă	Nr. topo	Observații / Referințe
1	arabil	NU	3.200	85	22/1	-	

Lungime Segmente

1) Valorile lungimilor segmentelor sunt obținute din proiecție în plan.

Punct început	X / Y	Punct sfârșit	X / Y	Lungime segment (** (m)
1	426.202,571 296.566,827	2	426.202,418 296.566,901	0.17
2	426.202,418 296.566,901	3	426.199,262 296.568,308	3.455
3	426.199,262 296.568,308	4	425.793,513 295.782,149	884.691
4	425.793,513 295.782,149	5	425.797,347 295.781,687	3.862
5	425.797,347 295.781,687	1	426.202,571 296.566,827	883.545

**** Lungimile segmentelor sunt determinate în planul de proiecție Stereo 70 și sunt rotunjite la 1 milimetru.**

***** Distanța dintre puncte este formată din segmente cumulate ce sunt mai mici decât valoarea 1 milimetru.**

**DATE DESPRE IMOBILUL NR. 16333**

Oficiul de Cadastru și Publicitate Imobiliară DOLJ
Biroul de Cadastru și Publicitate Imobiliară Craiova

A. Partea I. Descrierea imobilului

TEREN Extravilan

Adresa: Jud. Dolj, T85, P23

Nr. Crt	Nr cadastral Nr. topografic	Suprafața* (mp)	Observații / Referințe
A1	32511	20.000	Sector cadastral:20 Teren neimprejmuit;

B. Partea II. Proprietari și acte

Inscrieri privitoare la dreptul de proprietate și alte drepturi reale		Referințe
43028 / 25/03/2016		
Act Administrativ nr. TDP NR.916-46046, din 17/04/1997 emis de CJ DOLJ (ACT DE PARTAJ VOLUNTAR AUT NR.928/17-04-2002 EMIS DE BNP FLORIAN TONE; CM NR. 98/29-09-2010 EMIS DE BNP MITROI MARIA);		
B1	Intabulare, drept de PROPRIETATE, dobandit prin Succesiune, cota actuala 1/1, cota initiala 1/1 1) GRIGORESCU MARIA	A1
OBSERVATII: DEFUNCT SIMA CONSTANTIN		

C. Partea III. SARCINI .

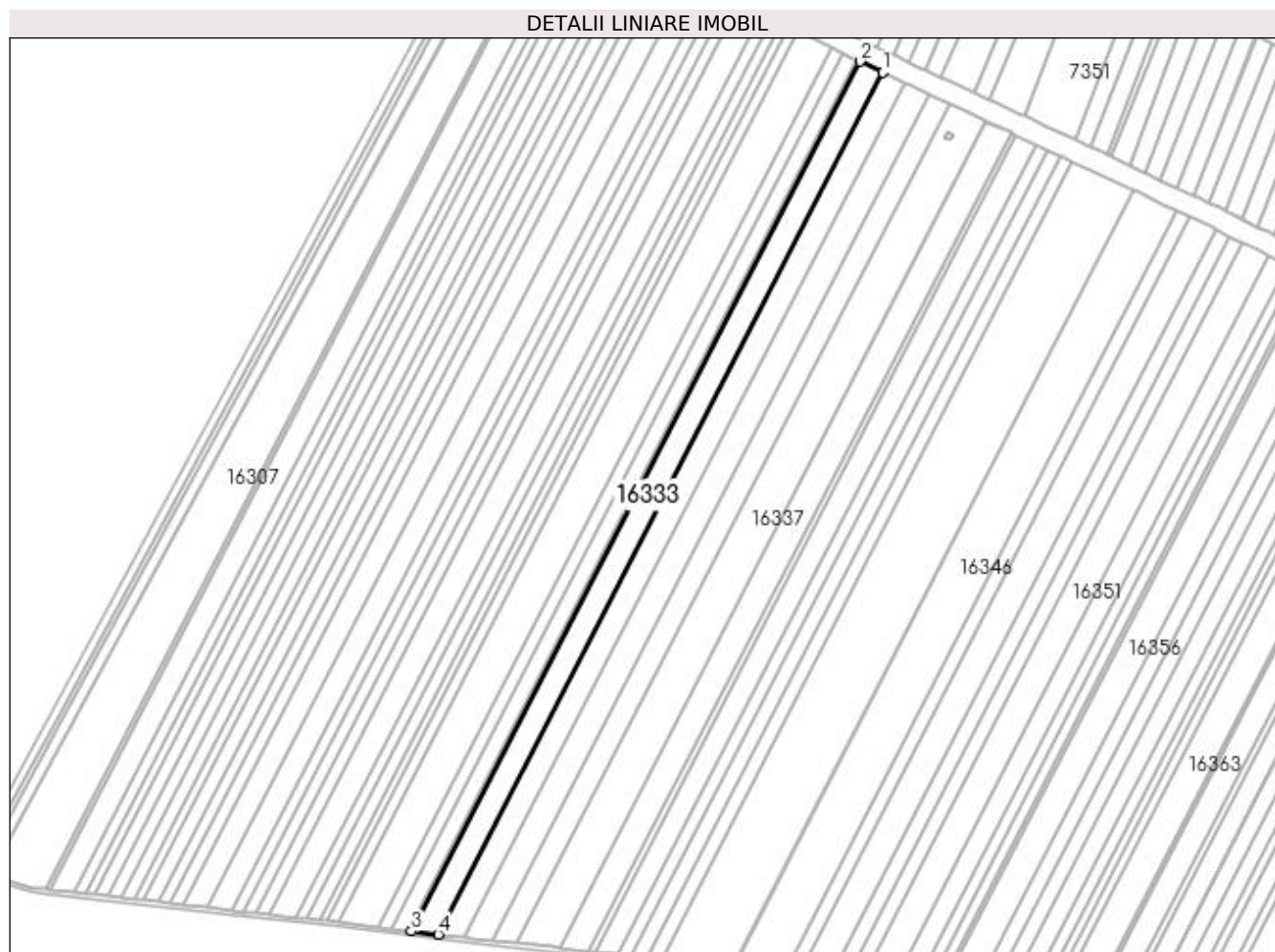
Inscrieri privind dezmembramintele dreptului de proprietate, drepturi reale de garanție și sarcini	Referințe
NU SUNT	

Anexa Nr. 1 La Partea I

Teren

Nr cadastral	Suprafața (mp)*	Observații / Referințe
32511	20.000	

* Suprafața este determinată în planul de proiecție Stereo 70.



Date referitoare la teren

Crt	Categorie folosință	Intra vilan	Suprafața (mp)	Tarla	Parcelă	Nr. topo	Observații / Referințe
1	arabil	NU	20.000	85	23	-	

Lungime Segmente

1) Valorile lungimilor segmentelor sunt obținute din proiecție în plan.

Punct început	X / Y	Punct sfârșit	X / Y	Lungime segment (** (m)
1	426.223,069 296.556,969	2	426.202,571 296.566,827	22.746
2	426.202,571 296.566,827	3	425.797,347 295.781,687	883.545
3	425.797,347 295.781,687	4	425.821,433 295.778,78	24.261
4	425.821,433 295.778,78	1	426.223,069 296.556,969	875.723

**** Lungimile segmentelor sunt determinate în planul de proiecție Stereo 70 și sunt rotunjite la 1 milimetru.**

***** Distanța dintre puncte este formată din segmente cumulate ce sunt mai mici decât valoarea 1 milimetru.**

**DATE DESPRE IMOBILUL NR. 16334**

Oficiul de Cadastru și Publicitate Imobiliară DOLJ
 Biroul de Cadastru și Publicitate Imobiliară Craiova

A. Partea I. Descrierea imobilului

TEREN Extravilan

Adresa: Jud. Dolj, T85, P24

Nr. Crt	Nr cadastral Nr. topografic	Suprafața* (mp)	Observații / Referințe
A1		20.000	Sector cadastral:20 Teren neimprejmut;

B. Partea II. Proprietari și acte

Inscrieri privitoare la dreptul de proprietate și alte drepturi reale	Referințe
/	
Act Administrativ nr. TDP 59-59353, din 03/12/1993 emis de COMISIA JUDETEANA DOLJ;	
B1	A1
Intabulare, drept de PROPRIETATE, dobândit prin Reconstituire, cota actuala 1/1, cota initiala 1/1	
1) PAPUC EUGENIU GIGEL, LIPSĂ CNP	
2) PAPUC NICOLAE MIHAI, LIPSĂ CNP	
3) SIMIONESCU CORNELIA MARGARETA	

C. Partea III. SARCINI .

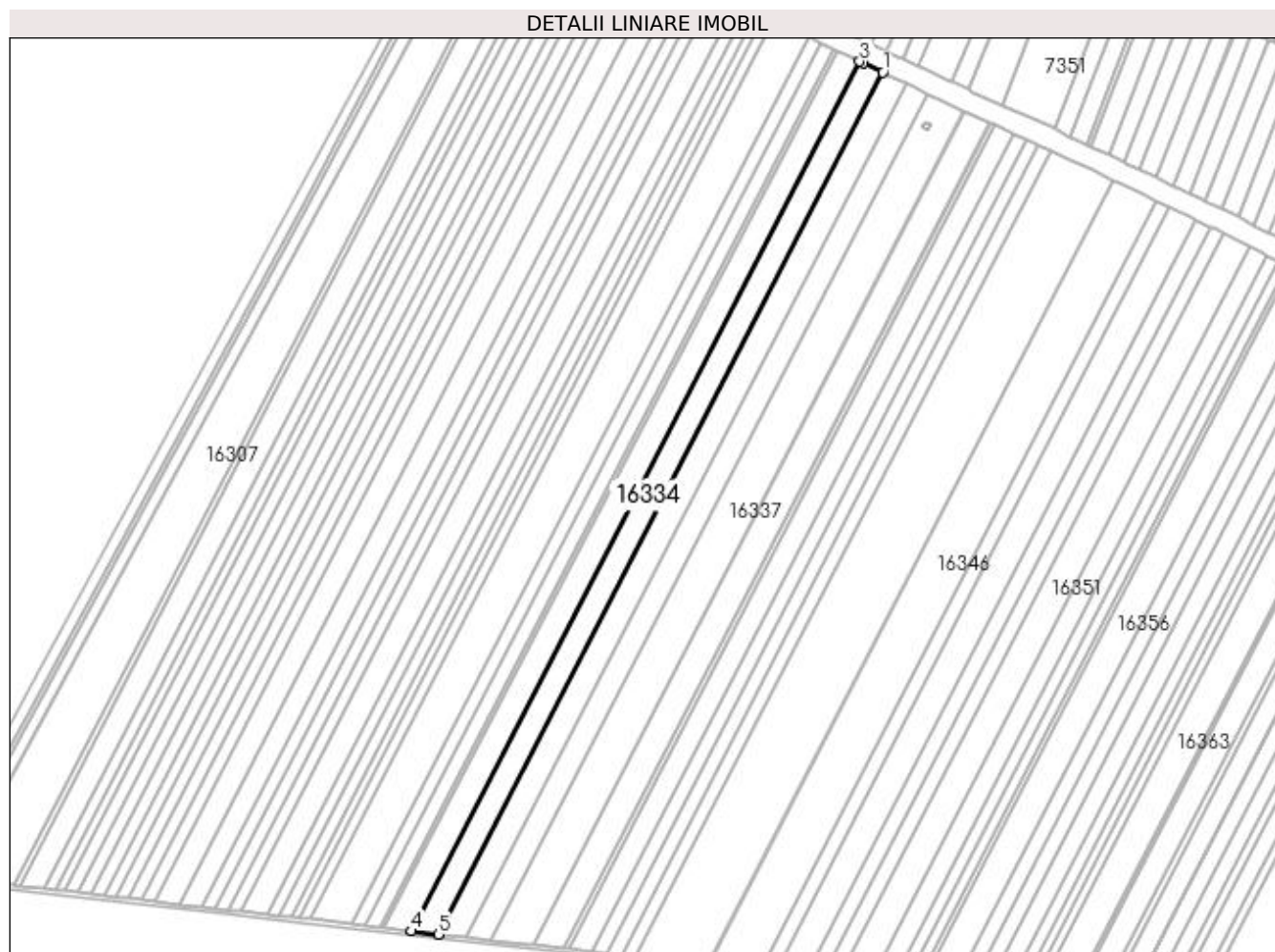
Inscrieri privind dezmembramintele dreptului de proprietate, drepturi reale de garanție și sarcini	Referințe
NU SUNT	

Anexa Nr. 1 La Partea I

Teren

Nr cadastral	Suprafața (mp)*	Observații / Referințe
	20.000	

* Suprafața este determinată în planul de proiecție Stereo 70.



Date referitoare la teren

Crt	Categorie folosință	Intra vilan	Suprafața (mp)	Tarla	Parcelă	Nr. topo	Observații / Referințe
1	arabil	NU	20.000	85	24	-	

Lungime Segmente

1) Valorile lungimilor segmentelor sunt obținute din proiecție în plan.

Punct început	X / Y	Punct sfârșit	X / Y	Lungime segment (** (m)
1	426.243,86 296.547,237	2	426.226,1 296.555,512	19.593
2	426.226,1 296.555,512	3	426.223,069 296.556,969	3.363
3	426.223,069 296.556,969	4	425.821,433 295.778,78	875.723
4	425.821,433 295.778,78	5	425.845,734 295.775,847	24.477
5	425.845,734 295.775,847	1	426.243,86 296.547,237	868.071

**** Lungimile segmentelor sunt determinate în planul de proiecție Stereo 70 și sunt rotunjite la 1 milimetru.**

***** Distanța dintre puncte este formată din segmente cumulate ce sunt mai mici decât valoarea 1 milimetru.**

**DATE DESPRE IMOBILUL NR. 16335**

Oficiul de Cadastru și Publicitate Imobiliară DOLJ
Biroul de Cadastru și Publicitate Imobiliară Craiova

A. Partea I. Descrierea imobilului

TEREN Extravilan

Adresa: Jud. Dolj, T85, P25

Nr. Crt	Nr cadastral Nr. topografic	Suprafața* (mp)	Observații / Referințe
A1		20.000	Sector cadastral:20 Teren neimprejmuit;

B. Partea II. Proprietari și acte

Inscrieri privitoare la dreptul de proprietate și alte drepturi reale	Referințe
/	
Act Notarial nr. CONTRACT VANZARE CUMPARARE AUT.5135, din 19/10/2000 emis de N.P. DANA TOMITA;	
B1	A1
Intabulare, drept de PROPRIETATE, dobandit prin Conventie, cota actuala 1/1, cota initiala 1/1	
1) MINOIU CONSTANTIN, LIPSĂ CNP	
2) MINOIU SEVASTICA, LIPSĂ CNP	

C. Partea III. SARCINI .

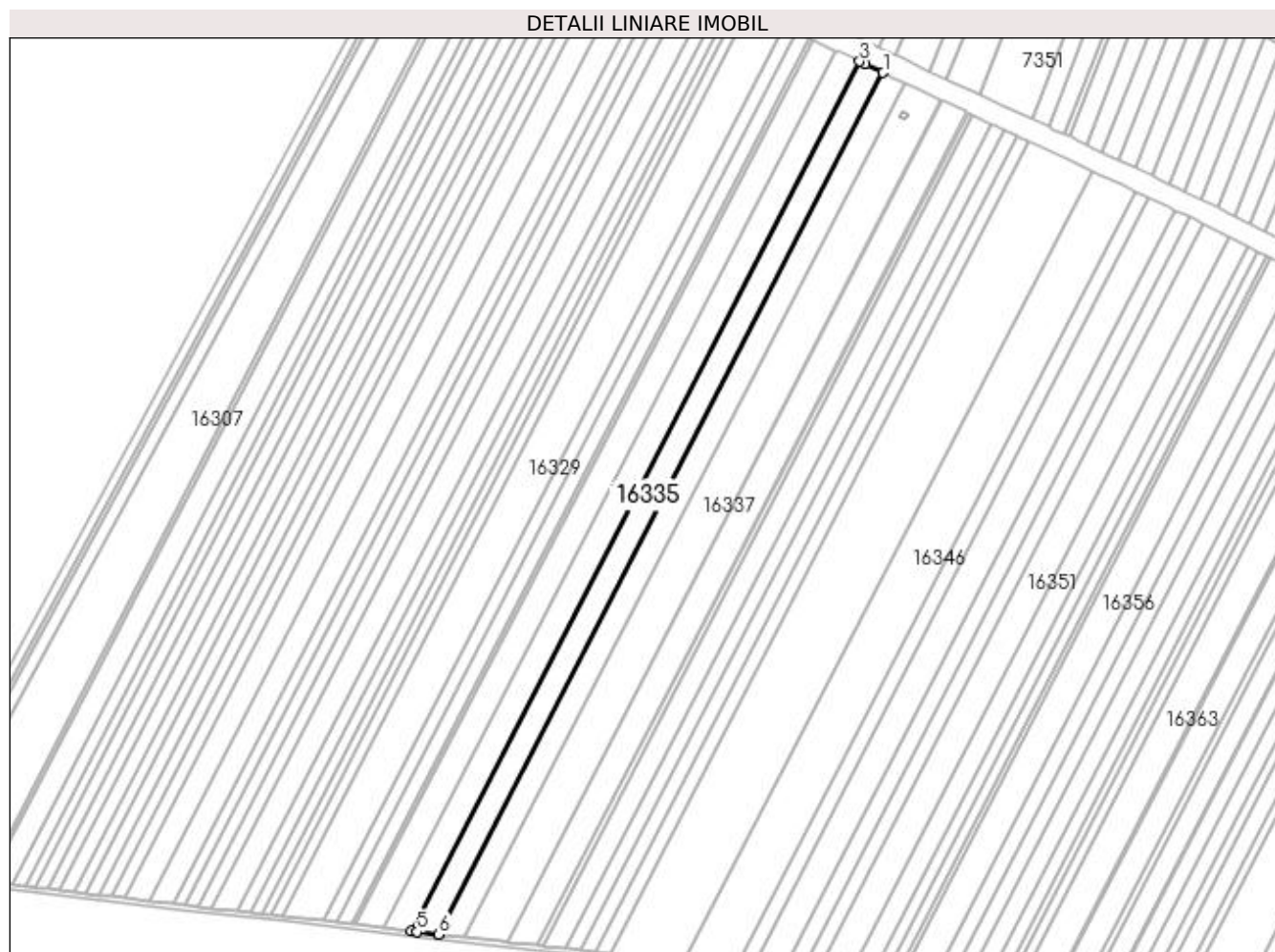
Inscrieri privind dezmembramintele dreptului de proprietate, drepturi reale de garanție și sarcini	Referințe
NU SUNT	

Anexa Nr. 1 La Partea I

Teren

Nr cadastral	Suprafața (mp)*	Observații / Referințe
	20.000	

* Suprafața este determinată în planul de proiecție Stereo 70.



Date referitoare la teren

Crt	Categorie folosință	Intra vilan	Suprafața (mp)	Tarla	Parcelă	Nr. topo	Observații / Referințe
1	arabil	NU	20.000	85	25	-	

Lungime Segmente

1) Valorile lungimilor segmentelor sunt obținute din proiecție în plan.

Punct început	X / Y	Punct sfârșit	X / Y	Lungime segment (** (m)
1	426.264,774 296.537,29	2	426.249,016 296.544,835	17.471
2	426.249,016 296.544,835	3	426.243,86 296.547,237	5.688
3	426.243,86 296.547,237	4	425.845,734 295.775,847	868.071
4	425.845,734 295.775,847	5	425.851,098 295.775,2	5.403
5	425.851,098 295.775,2	6	425.870,367 295.773,108	19.383

Punct început	X / Y	Punct sfârșit	X / Y	Lungime segment (** (m)
6	425.870,367 295.773,108	1	426.264,774 296.537,29	859.959

** Lungimile segmentelor sunt determinate în planul de proiecție Stereo 70 și sunt rotunjite la 1 milimetru.

*** Distanța dintre puncte este formată din segmente cumulate ce sunt mai mici decât valoarea 1 milimetru.

**DATE DESPRE IMOBILUL NR. 16336**

Oficiul de Cadastru și Publicitate Imobiliară DOLJ
Biroul de Cadastru și Publicitate Imobiliară Craiova

A. Partea I. Descrierea imobilului

TEREN Extravilan

Adresa: Jud. Dolj, T85, P26

Nr. Crt	Nr cadastral Nr. topografic	Suprafața* (mp)	Observații / Referințe
A1	32138	18.200	Sector cadastral:20 Teren neimprejmuit;

B. Partea II. Proprietari și acte

Inscrieri privitoare la dreptul de proprietate și alte drepturi reale	Referințe
241971 / 21/12/2018	
Act Notarial nr. CM NR 122, din 20/12/2018 emis de TOBESCU ECATERINA;	
B1	A1
Intabulare, drept de PROPRIETATE, dobandit prin Succesiune, cota actuala 1/1, cota initiala 1/1 1) TITU ADRIAN	

C. Partea III. SARCINI .

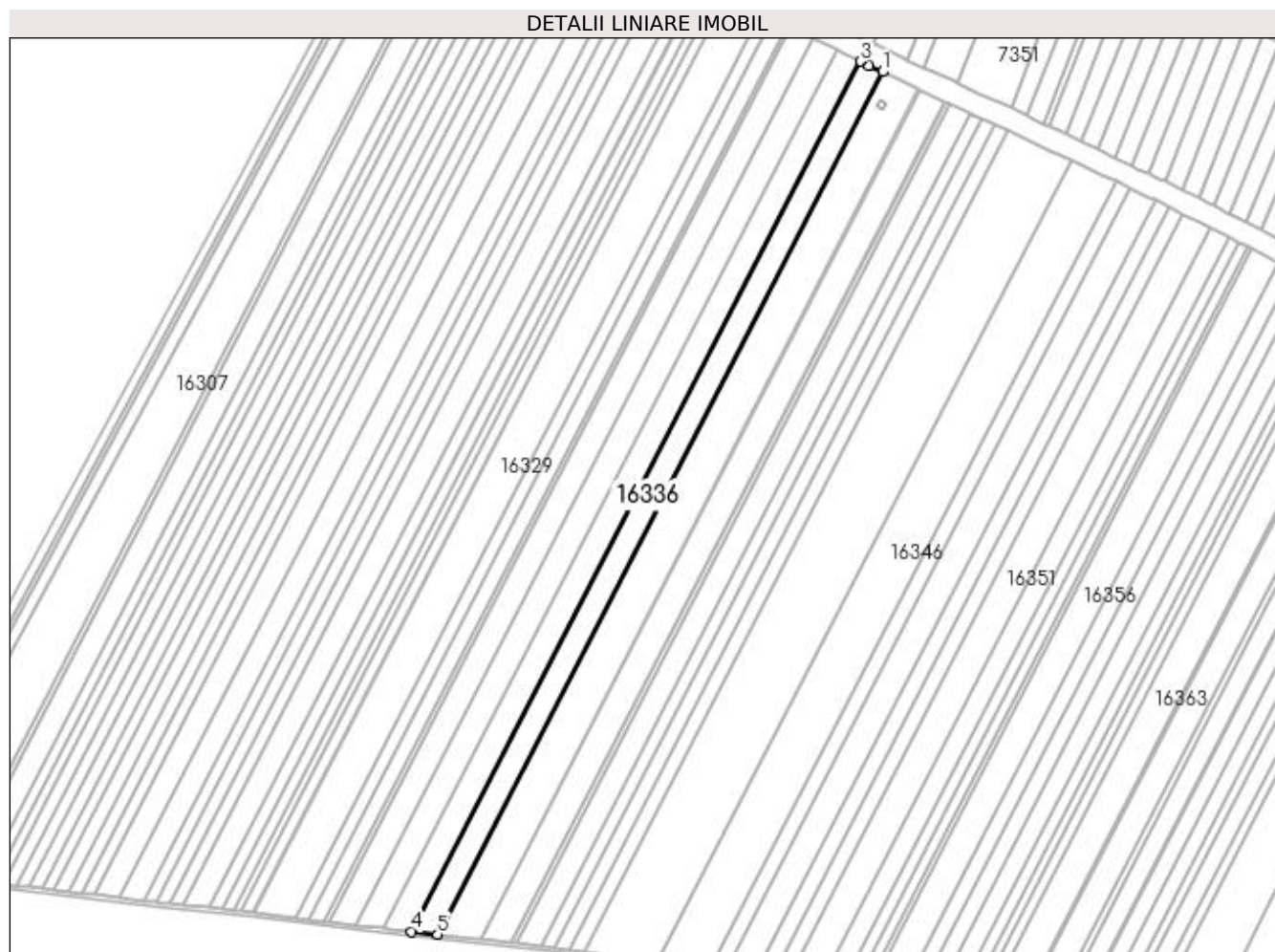
Inscrieri privind dezmembramintele dreptului de proprietate, drepturi reale de garanție și sarcini	Referințe
NU SUNT	

Anexa Nr. 1 La Partea I

Teren

Nr cadastral	Suprafața (mp)*	Observații / Referințe
32138	18.200	

* Suprafața este determinată în planul de proiecție Stereo 70.



Date referitoare la teren

Crt	Categorie folosință	Intra vilan	Suprafața (mp)	Tarla	Parcelă	Nr. topo	Observații / Referințe
1	arabil	NU	18.200	85	26	-	

Lungime Segmente

1) Valorile lungimilor segmentelor sunt obținute din proiecție în plan.

Punct început	X / Y	Punct sfârșit	X / Y	Lungime segment (** (m)
1	426.284,006 296.528,205	2	426.272,232 296.533,719	13.001
2	426.272,232 296.533,719	3	426.264,774 296.537,29	8.269
3	426.264,774 296.537,29	4	425.870,367 295.773,108	859.959
4	425.870,367 295.773,108	5	425.893,019 295.770,649	22.785
5	425.893,019 295.770,649	1	426.284,006 296.528,205	852.503

**** Lungimile segmentelor sunt determinate în planul de proiecție Stereo 70 și sunt rotunjite la 1 milimetru.**

***** Distanța dintre puncte este formată din segmente cumulate ce sunt mai mici decât valoarea 1 milimetru.**

**DATE DESPRE IMOBILUL NR. 16337**

Oficiul de Cadastru și Publicitate Imobiliară DOLJ
Biroul de Cadastru și Publicitate Imobiliară Craiova

A. Partea I. Descrierea imobilului

TEREN Extravilan

Nr. CF vechi:460
Nr. cadastral vechi:534

Adresa: Jud. Dolj, T85, P27

Nr. Crt	Nr cadastral Nr. topografic	Suprafața* (mp)	Observații / Referințe
A1	34015	Din acte: 30.000 Masurata: 29.957	Sector cadastral:20 Teren neimprejmuit;

Construcții

Crt	Nr cadastral Nr. topografic	Adresa	Observații / Referințe
A1.1		Jud. Dolj	Nr. niveluri:1; S. construita la sol:27 mp; ANEXA

B. Partea II. Proprietari și acte

Inscrieri privitoare la dreptul de proprietate și alte drepturi reale		Referințe
76075 / 21/11/2007		
Act Notarial nr. CVC 3007, din 01/01/2007 emis de NP GASPAR M.O;		
B1	Intabulare, drept de PROPRIETATE, dobandit prin Conventie, cota actuala 1/1, cota initiala 1/1 1) NICOLAE IONEL , casatorit cu 2) NICOLAE CORINA MARIA , LIPSĂ CNP	A1
/		
Act Normativ nr. LEGEA 7, din 13/03/1996 emis de GUVERNUL ROMANIEI;		
B2	Intabulare, drept de PROPRIETATE, dobandit prin Lege, cota actuala 1/1, cota initiala 1/1 1) NICOLAE CORINA MARIA , LIPSĂ CNP 2) NICOLAE IONEL , casatorit cu	A1.1

C. Partea III. SARCINI .

Inscrieri privind dezmembramintele dreptului de proprietate, drepturi reale de garanție și sarcini	Referințe
NU SUNT	

Anexa Nr. 1 La Partea I

Teren

Nr cadastral	Suprafața (mp)*	Observații / Referințe
34015	Din acte: 30.000 Masurata: 29.957	

* Suprafața este determinată în planul de proiecție Stereo 70.



Date referitoare la teren

Crt	Categorie folosință	Intra vilan	Suprafața (mp)	Tarla	Parcelă	Nr. topo	Observații / Referințe
1	arabil	NU	29.957	85	27	-	

Date referitoare la construcții

Crt	Număr	Destinație construcție	Supraf. (mp)	Situație juridică	Observații / Referințe
A1.1		construcții anexa	27	Cu acte	Nr. niveluri:1; S. construita la sol:27 mp; ANEXA

Lungime Segmente

1) Valorile lungimilor segmentelor sunt obținute din proiecție în plan.

Punct început	X / Y	Punct sfârșit	X / Y	Lungime segment (** (m)
1	426.284,006 296.528,205	2	425.893,019 295.770,649	852.503
2	425.893,019 295.770,649	3	425.925,676 295.767,104	32.849
3	425.925,676 295.767,104	4	425.930,725 295.766,511	5.084

Punct început	X / Y	Punct sfârșit	X / Y	Lungime segment (** (m)
4	425.930,725 295.766,511	5	426.315,781 296.512,577	839.572
5	426.315,781 296.512,577	6	426.295,202 296.522,962	23.051
6	426.295,202 296.522,962	1	426.284,006 296.528,205	12.363

** Lungimile segmentelor sunt determinate în planul de proiecție Stereo 70 și sunt rotunjite la 1 milimetru.

*** Distanța dintre puncte este formată din segmente cumulate ce sunt mai mici decât valoarea 1 milimetru.

**DATE DESPRE IMOBILUL NR. 16338**

Oficiul de Cadastru și Publicitate Imobiliară DOLJ
Biroul de Cadastru și Publicitate Imobiliară Craiova

A. Partea I. Descrierea imobilului

TEREN Extravilan

Adresa: Jud. Dolj, T85, P28

Nr. Crt	Nr cadastral Nr. topografic	Suprafața* (mp)	Observații / Referințe
A1		21.000	Sector cadastral:20 Teren neimprejmuit;

B. Partea II. Proprietari și acte

Inscrieri privitoare la dreptul de proprietate și alte drepturi reale		Referințe
/		
Act Notarial nr. CONTRACT VANZARE CUMPARARE AUT.350, din 08/03/2011 emis de N.P. GASPAR MONICA ORTANSA;		
B1	Intabulare, drept de PROPRIETATE, dobandit prin Conventie, cota actuala 1/1, cota initiala 1/1 1) NICOLAE IONEL 2) NICOLAE CORINA-MARIA, LIPSĂ CNP	A1

C. Partea III. SARCINI .

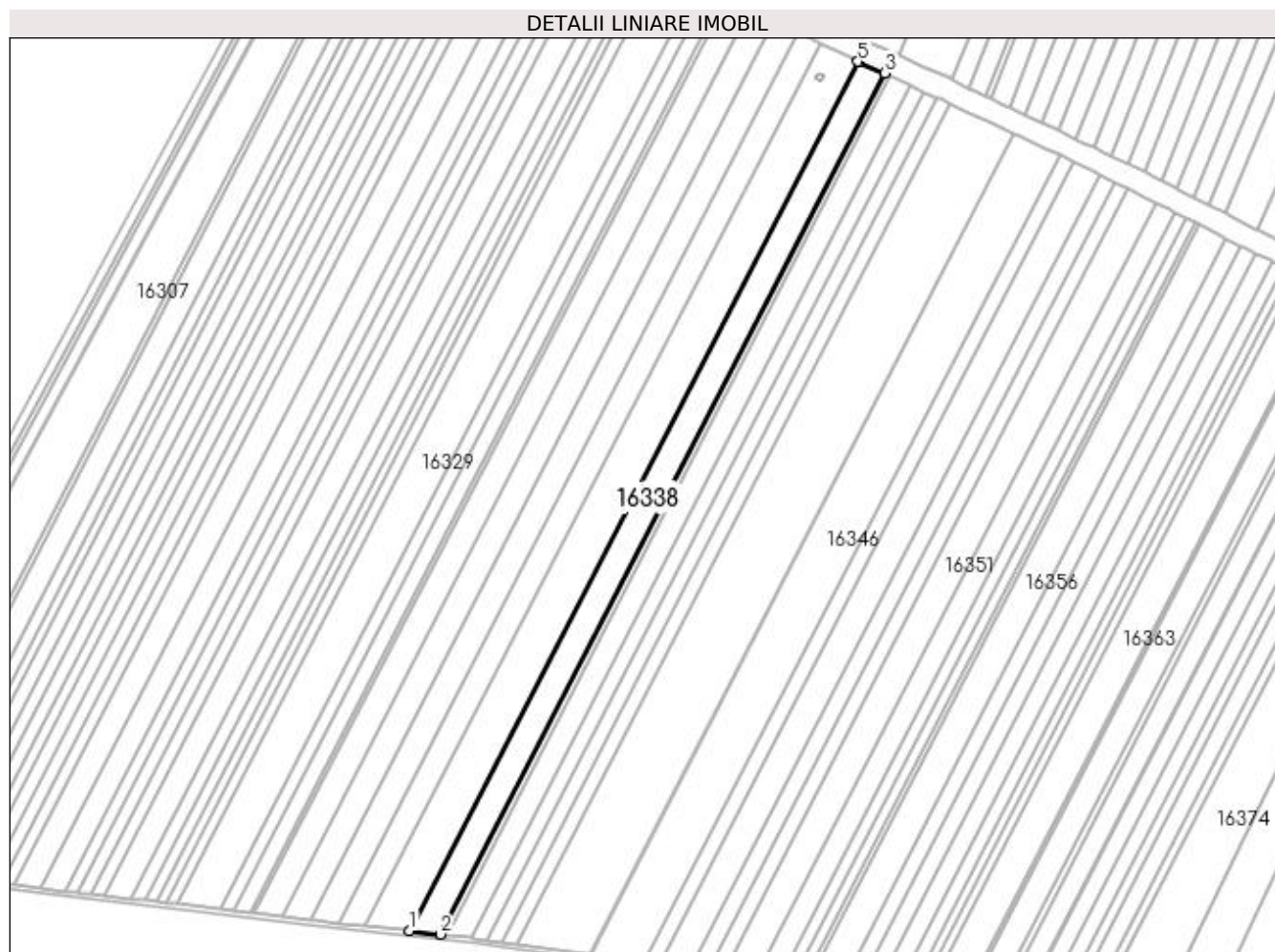
Inscrieri privind dezmembramintele dreptului de proprietate, drepturi reale de garanție și sarcini	Referințe
NU SUNT	

Anexa Nr. 1 La Partea I

Teren

Nr cadastral	Suprafața (mp)*	Observații / Referințe
	21.000	

* Suprafața este determinată în planul de proiecție Stereo 70.



Date referitoare la teren

Crt	Categorie folosință	Intra vilan	Suprafața (mp)	Tarla	Parcelă	Nr. topo	Observații / Referințe
1	arabil	NU	21.000	85	28	-	

Lungime Segmente

1) Valorile lungimilor segmentelor sunt obținute din proiecție în plan.

Punct început	X / Y	Punct sfârșit	X / Y	Lungime segment (** (m)
1	425.930,725 295.766,511	2	425.957,389 295.763,381	26.847
2	425.957,389 295.763,381	3	426.338,86 296.502,499	831.754
3	426.338,86 296.502,499	4	426.316,514 296.512,207	24.364
4	426.316,514 296.512,207	5	426.315,781 296.512,577	0.82
5	426.315,781 296.512,577	1	425.930,725 295.766,511	839.572

**** Lungimile segmentelor sunt determinate în planul de proiecție Stereo 70 și sunt rotunjite la 1 milimetru.**

***** Distanța dintre puncte este formată din segmente cumulate ce sunt mai mici decât valoarea 1 milimetru.**

**DATE DESPRE IMOBILUL NR. 16339**

Oficiul de Cadastru și Publicitate Imobiliară DOLJ
Biroul de Cadastru și Publicitate Imobiliară Craiova

A. Partea I. Descrierea imobilului

TEREN Extravilan

Adresa: Jud. Dolj, T85, P28/1

Nr. Crt	Nr cadastral Nr. topografic	Suprafața* (mp)	Observații / Referințe
A1		4.400	Sector cadastral:20 Teren neimprejmuit;

B. Partea II. Proprietari și acte

Inscrieri privitoare la dreptul de proprietate și alte drepturi reale		Referințe
/		
Act Notarial nr. CM NR.5, din 26/02/2015 emis de N.P. IONASCU NICOLAE (ACT NOTARIAL CM NR.22 DIN 02-02-1999 EMIS DE N.P. DANA TOMITA; TDP 421-46024 DIN 28-09-1995 EMIS DE COMISIA JUDETEANA DOLJ);		
B1	Intabulare, drept de PROPRIETATE, dobandit prin Succesiune, cota actuala 1/1, cota initiala 1/1 1) NAICU LUCRETIA	A1

C. Partea III. SARCINI .

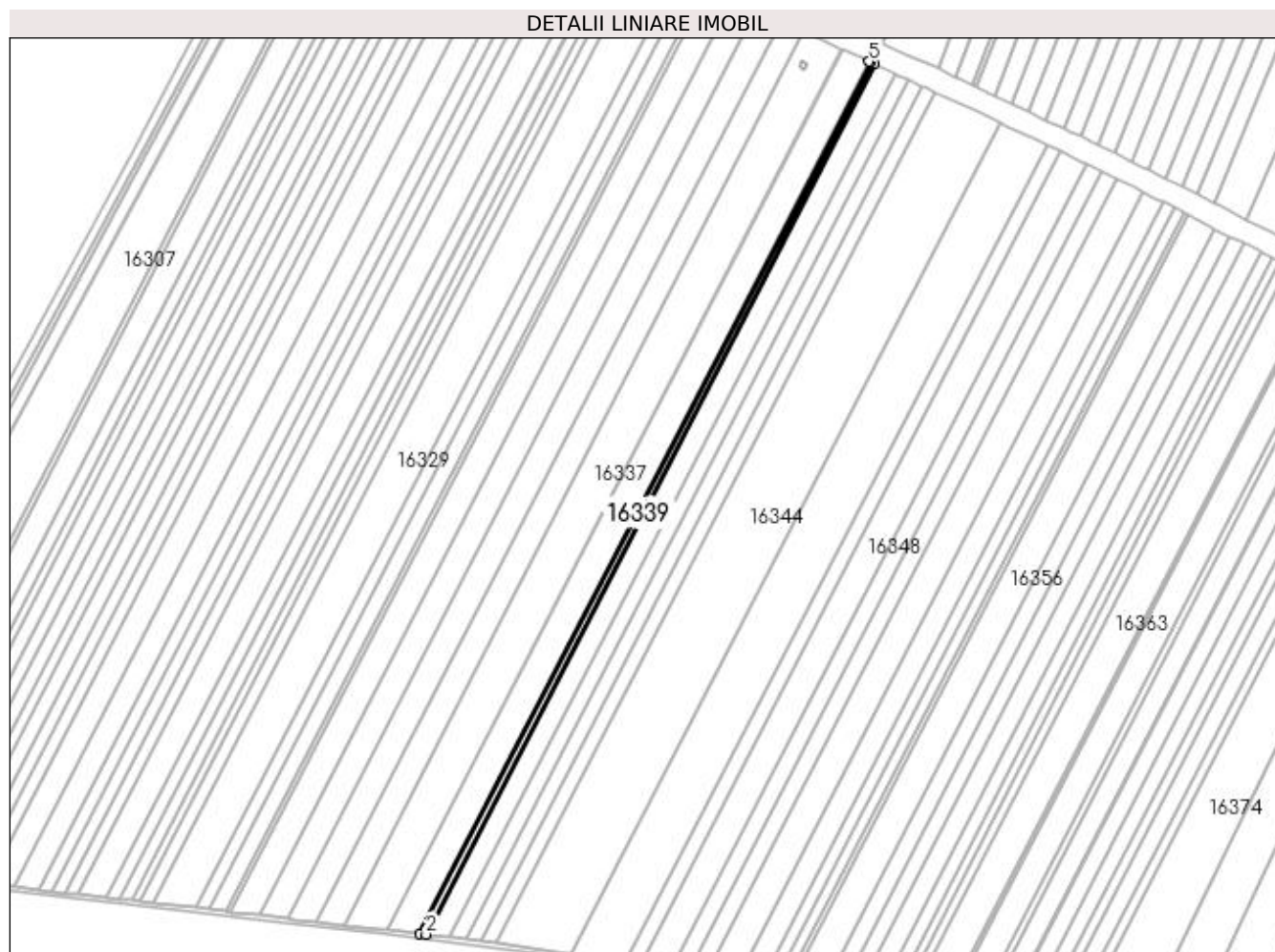
Inscrieri privind dezmembramintele dreptului de proprietate, drepturi reale de garanție și sarcini	Referințe
NU SUNT	

Anexa Nr. 1 La Partea I

Teren

Nr cadastral	Suprafața (mp)*	Observații / Referințe
	4.400	

* Suprafața este determinată în planul de proiecție Stereo 70.



Date referitoare la teren

Crt	Categorie folosință	Intra vilan	Suprafața (mp)	Tarla	Parcelă	Nr. topo	Observații / Referințe
1	arabil	NU	4.400	85	28/1	-	

Lungime Segmente

1) Valorile lungimilor segmentelor sunt obținute din proiecție în plan.

Punct început	X / Y	Punct sfârșit	X / Y	Lungime segment (** (m)
1	425.957,389 295.763,381	2	425.963,008 295.762,721	5.658
2	425.963,008 295.762,721	3	426.343,627 296.500,188	829.897
3	426.343,627 296.500,188	4	426.339,987 296.502,009	4.07
4	426.339,987 296.502,009	5	426.338,86 296.502,499	1.229
5	426.338,86 296.502,499	1	425.957,389 295.763,381	831.754

**** Lungimile segmentelor sunt determinate în planul de proiecție Stereo 70 și sunt rotunjite la 1 milimetru.**

***** Distanța dintre puncte este formată din segmente cumulate ce sunt mai mici decât valoarea 1 milimetru.**

**DATE DESPRE IMOBILUL NR. 16340**

Oficiul de Cadastru și Publicitate Imobiliară DOLJ
 Biroul de Cadastru și Publicitate Imobiliară Craiova

A. Partea I. Descrierea imobilului

TEREN Extravilan

Adresa: Jud. Dolj, T85, P26

Nr. Crt	Nr cadastral Nr. topografic	Suprafața* (mp)	Observații / Referințe
A1		16.000	Sector cadastral:20 Teren neimprejmuit;

B. Partea II. Proprietari și acte

Inscrieri privitoare la dreptul de proprietate și alte drepturi reale	Referințe
/	
Act Administrativ nr. TDP 1433-44813, din 08/09/1997 emis de COMISIA JUDETEANA DOLJ;	
B1	A1
Intabulare, drept de PROPRIETATE, dobândit prin Reconstituire, cota actuala 1/1, cota initiala 1/1 1) VLAD VICTOR, LIPSĂ CNP	

C. Partea III. SARCINI .

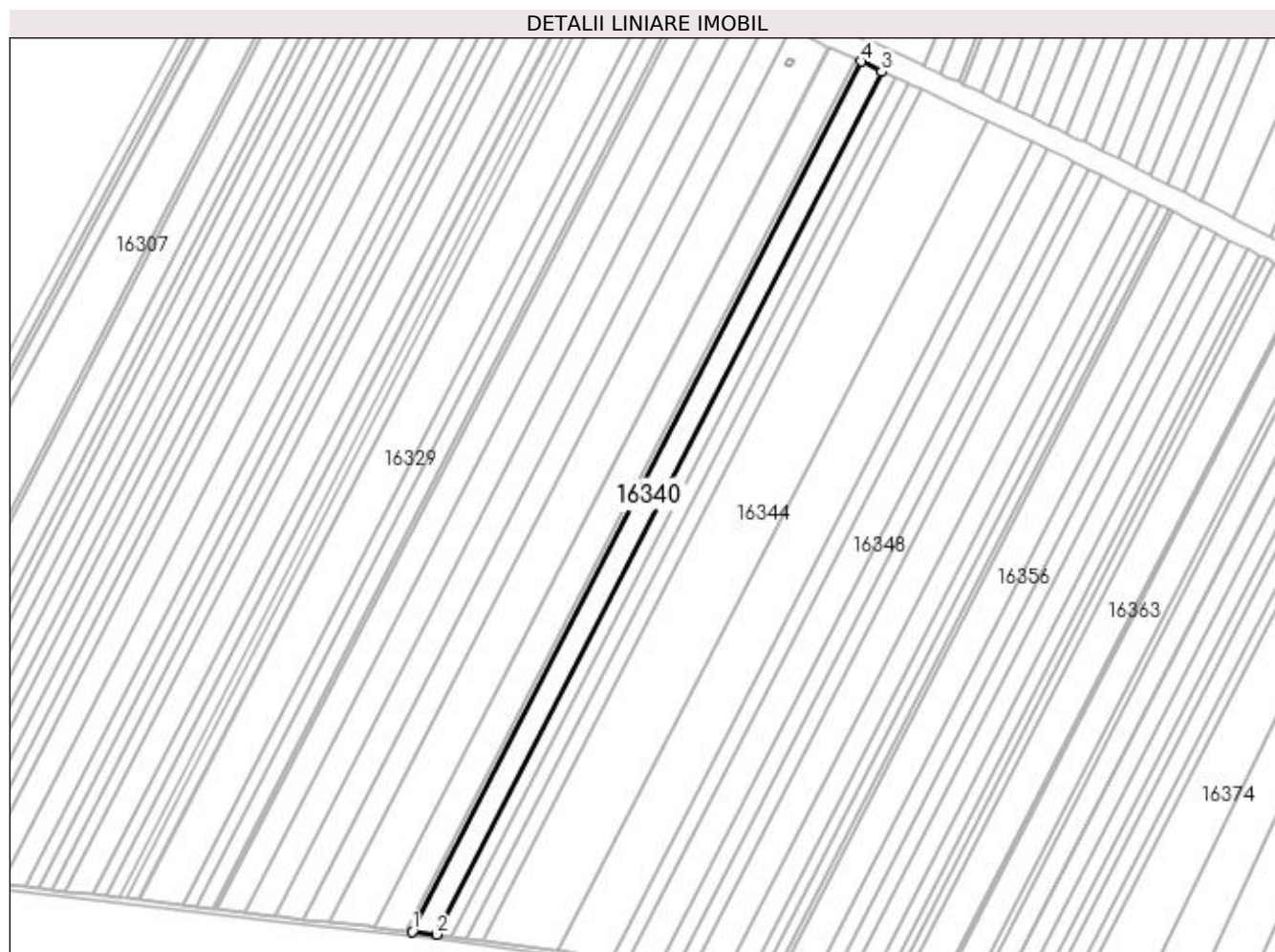
Inscrieri privind dezmembramintele dreptului de proprietate, drepturi reale de garanție și sarcini	Referințe
NU SUNT	

Anexa Nr. 1 La Partea I

Teren

Nr cadastral	Suprafața (mp)*	Observații / Referințe
	16.000	

* Suprafața este determinată în planul de proiecție Stereo 70.



Date referitoare la teren

Crt	Categorie folosință	Intra vilan	Suprafața (mp)	Tarla	Parcelă	Nr. topo	Observații / Referințe
1	arabil	NU	16.000	85	26	-	

Lungime Segmente

1) Valorile lungimilor segmentelor sunt obținute din proiecție în plan.

Punct început	X / Y	Punct sfârșit	X / Y	Lungime segment (** (m)
1	425.963,008 295.762,721	2	425.983,551 295.760,309	20.684
2	425.983,551 295.760,309	3	426.360,944 296.491,525	822.863
3	426.360,944 296.491,525	4	426.343,627 296.500,188	19.363
4	426.343,627 296.500,188	1	425.963,008 295.762,721	829.897

**** Lungimile segmentelor sunt determinate în planul de proiecție Stereo 70 și sunt rotunjite la 1 milimetru.**

***** Distanța dintre puncte este formată din segmente cumulate ce sunt mai mici decât valoarea 1 milimetru.**

**DATE DESPRE IMOBILUL NR. 16341**

Oficiul de Cadastru și Publicitate Imobiliară DOLJ
Biroul de Cadastru și Publicitate Imobiliară Craiova

A. Partea I. Descrierea imobilului

TEREN Extravilan

Adresa: Jud. Dolj, T85, P30

Nr. Crt	Nr cadastral Nr. topografic	Suprafața* (mp)	Observații / Referințe
A1		10.000	Sector cadastral:20 Teren neimprejmuit;

B. Partea II. Proprietari și acte

Inscrieri privitoare la dreptul de proprietate și alte drepturi reale	Referințe
/	
Act Administrativ nr. TDP 533-58836, din 20/10/1995 emis de COMISIA JUDETEANA DOLJ;	
B1	A1
Intabulare, drept de PROPRIETATE, dobândit prin Reconstituire, cota actuala 1/1, cota initiala 1/1 1) MITRACHE MARIA, LIPSĂ CNP	

C. Partea III. SARCINI .

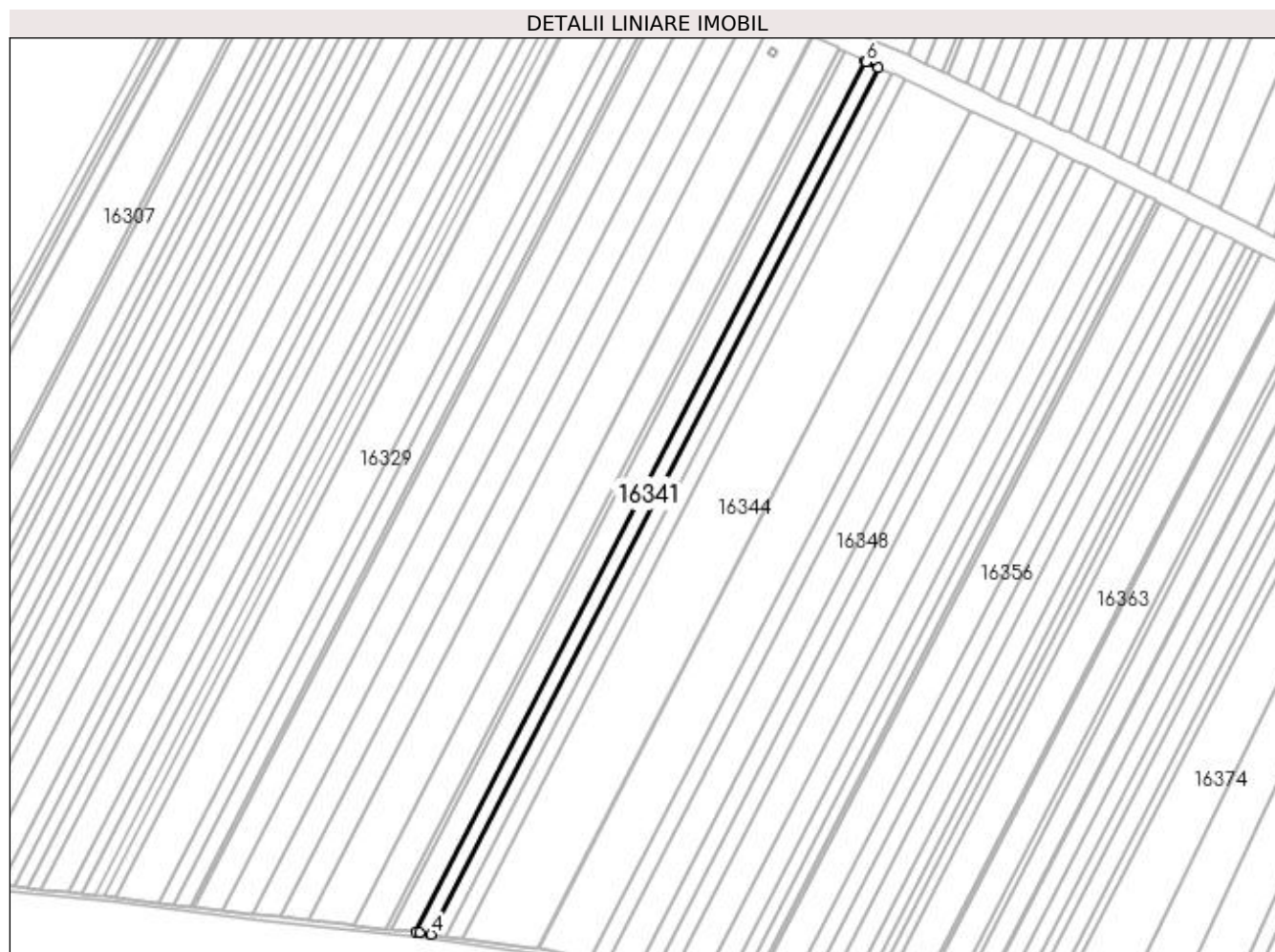
Inscrieri privind dezmembramintele dreptului de proprietate, drepturi reale de garanție și sarcini	Referințe
NU SUNT	

Anexa Nr. 1 La Partea I

Teren

Nr cadastral	Suprafața (mp)*	Observații / Referințe
	10.000	

* Suprafața este determinată în planul de proiecție Stereo 70.



Date referitoare la teren

Crt	Categorie folosință	Intra vilan	Suprafața (mp)	Tarla	Parcelă	Nr. topo	Observații / Referințe
1	arabil	NU	10.000	85	30	-	

Lungime Segmente

1) Valorile lungimilor segmentelor sunt obținute din proiecție în plan.

Punct început	X / Y	Punct sfârșit	X / Y	Lungime segment (** (m)
1	426.360,944 296.491,525	2	425.983,551 295.760,309	822.863
2	425.983,551 295.760,309	3	425.986,596 295.759,951	3.066
3	425.986,596 295.759,951	4	425.996,378 295.758,603	9.875
4	425.996,378 295.758,603	5	426.372,096 296.486,574	819.21
5	426.372,096 296.486,574	6	426.362,118 296.490,938	10.891

Punct început	X / Y	Punct sfârșit	X / Y	Lungime segment (** (m)
6	426.362,118 296.490,938	1	426.360,944 296.491,525	1.312

** Lungimile segmentelor sunt determinate în planul de proiecție Stereo 70 și sunt rotunjite la 1 milimetru.

*** Distanța dintre puncte este formată din segmente cumulate ce sunt mai mici decât valoarea 1 milimetru.

**DATE DESPRE IMOBILUL NR. 16342**

Oficiul de Cadastru și Publicitate Imobiliară DOLJ
 Biroul de Cadastru și Publicitate Imobiliară Craiova

A. Partea I. Descrierea imobilului

TEREN Extravilan

Adresa: Jud. Dolj, T85, P30/1

Nr. Crt	Nr cadastral Nr. topografic	Suprafața* (mp)	Observații / Referințe
A1		10.000	Sector cadastral:20 Teren neimprejmuit;

B. Partea II. Proprietari și acte

Inscrieri privitoare la dreptul de proprietate și alte drepturi reale		Referințe
/		
Act Notarial nr. CONTRACT VANZARE CUMPARARE AUT.10240, din 20/12/2004 emis de N.P. TUDOR MARINELA-DANIELA;		
B1	Intabulare, drept de PROPRIETATE, dobandit prin Conventie, cota actuala 1/1, cota initiala 1/1 1) MILITARU ALEXANDRU-MARINEL	A1

C. Partea III. SARCINI .

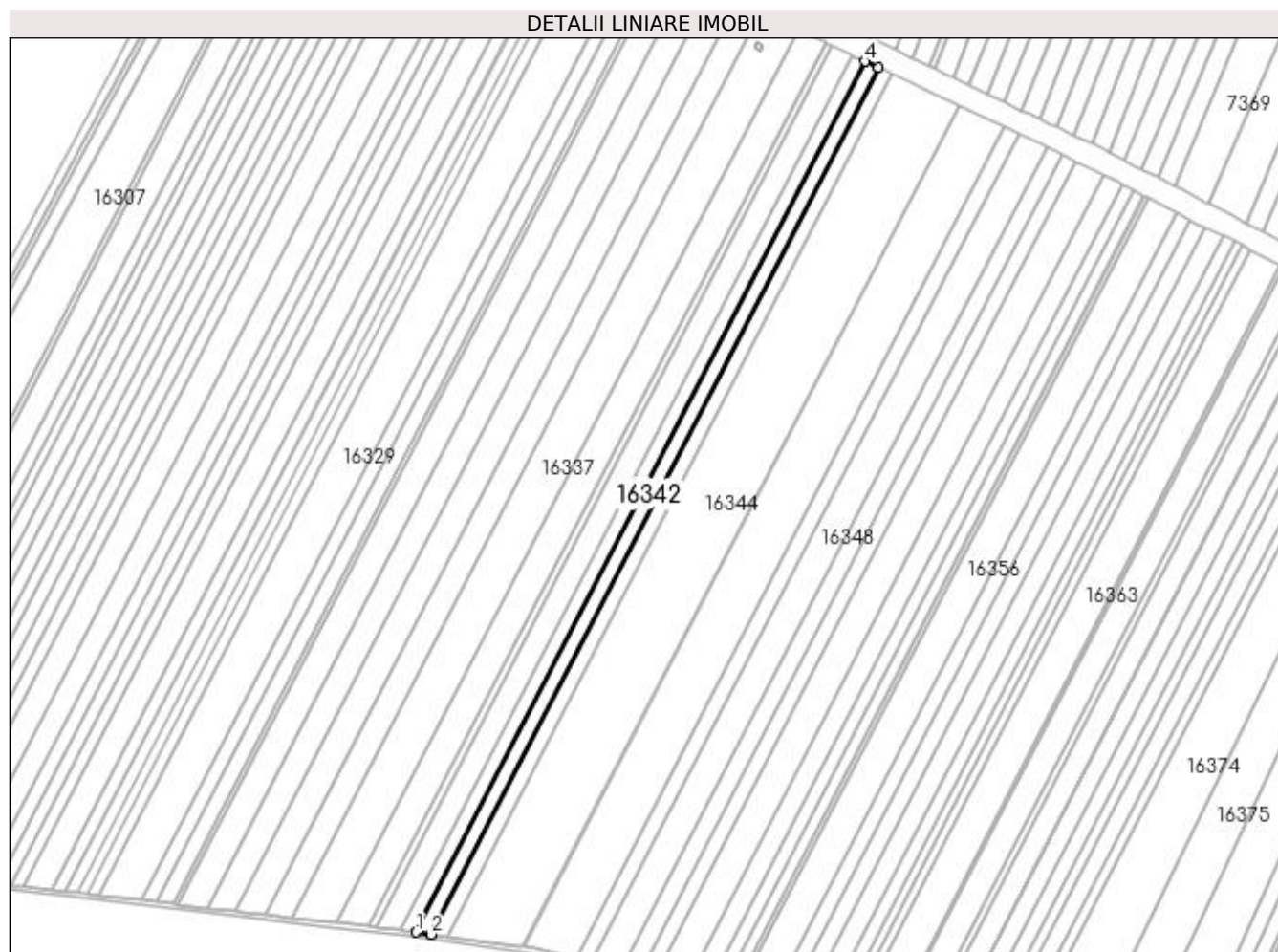
Inscrieri privind dezmembramintele dreptului de proprietate, drepturi reale de garanție și sarcini	Referințe
NU SUNT	

Anexa Nr. 1 La Partea I

Teren

Nr cadastral	Suprafața (mp)*	Observații / Referințe
	10.000	

* Suprafața este determinată în planul de proiecție Stereo 70.



Date referitoare la teren

Crt	Categorie folosință	Intra vilan	Suprafața (mp)	Tarla	Parcelă	Nr. topo	Observații / Referințe
1	arabil	NU	10.000	85	30/1	-	

Lungime Segmente

1) Valorile lungimilor segmentelor sunt obținute din proiecție în plan.

Punct început	X / Y	Punct sfârșit	X / Y	Lungime segment (** (m)
1	425.996,378 295.758,603	2	426.009,231 295.756,832	12.974
2	426.009,231 295.756,832	3	426.383,327 296.481,661	815.675
3	426.383,327 296.481,661	4	426.372,096 296.486,574	12.258
4	426.372,096 296.486,574	1	425.996,378 295.758,603	819.21

**** Lungimile segmentelor sunt determinate în planul de proiecție Stereo 70 și sunt rotunjite la 1 milimetru.**

***** Distanța dintre puncte este formată din segmente cumulate ce sunt mai mici decât valoarea 1 milimetru.**

**DATE DESPRE IMOBILUL NR. 16343**

Oficiul de Cadastru și Publicitate Imobiliară DOLJ
Biroul de Cadastru și Publicitate Imobiliară Craiova

A. Partea I. Descrierea imobilului

TEREN Extravilan

Adresa: Jud. Dolj, T85, P31

Nr. Crt	Nr cadastral Nr. topografic	Suprafața* (mp)	Observații / Referințe
A1		10.000	Sector cadastral:20 Teren neimprejmuit;

B. Partea II. Proprietari și acte

Inscrieri privitoare la dreptul de proprietate și alte drepturi reale		Referințe
/		
Act Administrativ nr. TDP 478-46024, din 12/10/1995 emis de COMISIA JUDETEANA DOLJ (CERTIFICAT DECES SERIA DM NR.302283);		
B1	Intabulare, drept de PROPRIETATE, dobandit prin Reconstituire, cota actuala 1/1, cota initiala 1/1 1) VINTILA MARIA , LIPSĂ CNP DEFUNCT:Da	A1

C. Partea III. SARCINI .

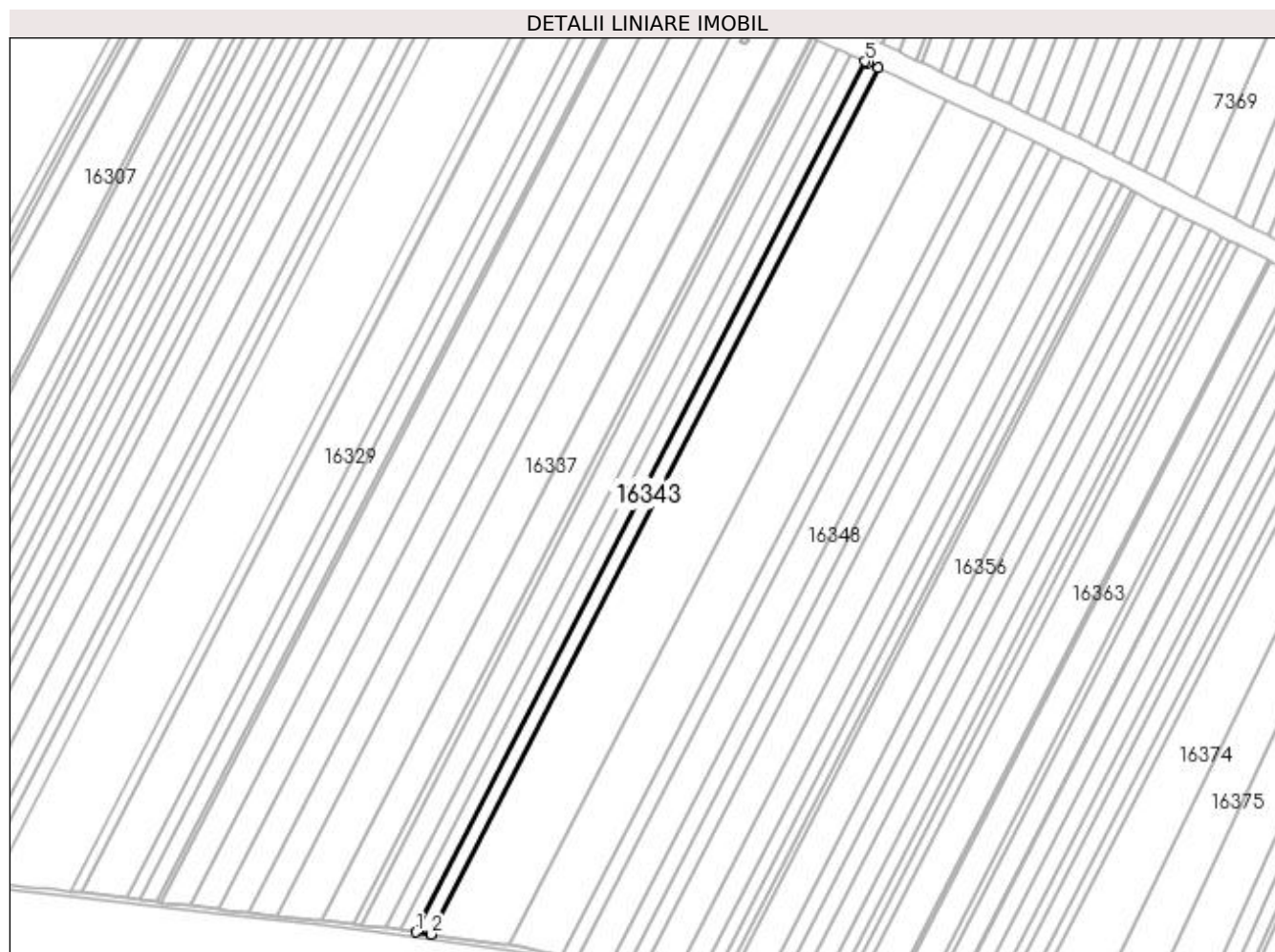
Inscrieri privind dezmembramintele dreptului de proprietate, drepturi reale de garanție și sarcini	Referințe
NU SUNT	

Anexa Nr. 1 La Partea I

Teren

Nr cadastral	Suprafața (mp)*	Observații / Referințe
	10.000	

* Suprafața este determinată în planul de proiecție Stereo 70.



Date referitoare la teren

Crt	Categorie folosință	Intra vilan	Suprafața (mp)	Tarla	Parcelă	Nr. topo	Observații / Referințe
1	arabil	NU	10.000	85	31	-	

Lungime Segmente

1) Valorile lungimilor segmentelor sunt obținute din proiecție în plan.

Punct început	X / Y	Punct sfârșit	X / Y	Lungime segment (** (m)
1	426.009,231 295.756,832	2	426.022,14 295.755,053	13.032
2	426.022,14 295.755,053	3	426.394,512 296.476,541	811.915
3	426.394,512 296.476,541	4	426.386,077 296.480,458	9,3
4	426.386,077 296.480,458	5	426.383,327 296.481,661	3.002
5	426.383,327 296.481,661	1	426.009,231 295.756,832	815.675

**** Lungimile segmentelor sunt determinate în planul de proiecție Stereo 70 și sunt rotunjite la 1 milimetru.**

***** Distanța dintre puncte este formată din segmente cumulate ce sunt mai mici decât valoarea 1 milimetru.**

**DATE DESPRE IMOBILUL NR. 16344**

Oficiul de Cadastru și Publicitate Imobiliară DOLJ
Biroul de Cadastru și Publicitate Imobiliară Craiova

A. Partea I. Descrierea imobilului

TEREN Extravilan

Adresa: Jud. Dolj, T85, P32,32/1

Nr. Crt	Nr cadastral Nr. topografic	Suprafața* (mp)	Observații / Referințe
A1	33318	49.400	Sector cadastral:20 Teren neimprejmuit;

B. Partea II. Proprietari și acte

Inscrieri privitoare la dreptul de proprietate și alte drepturi reale	Referințe
200899 / 27/12/2017	
Act Notarial nr. CM NR.135, din 28/08/2009 emis de BNP DANA TOMITA (ACT ADMINISTRATIV NR TDP NR. 181-48411 DIN 02.02.1995, EMIS DE COMISIA JUDETEANA DOLJ;ACT ADMINISTRATIV NR ADEVERINTA NR. 7509 DIN 05.12.2017, EMIS DE PRIMARIA LEU;ACT ADMINISTRATIV NR TDP NR. 43-59353 DIN 03.12.1993, EMIS DE COMISIA JUDETEANA DOLJ;ACT ADMINISTRATIV NR ADEVERINTA NR.7510 DIN 05.12.2017, EMIS DE PRIMARIA LEU);	
B1	A1
Intabulare, drept de PROPRIETATE, dobandit prin Succesiune, cota actuala 1/1, cota initiala 1/1	
1) ILINCA VICTORIA	
OBSERVATII: DEF MACARAU ELENA	

C. Partea III. SARCINI .

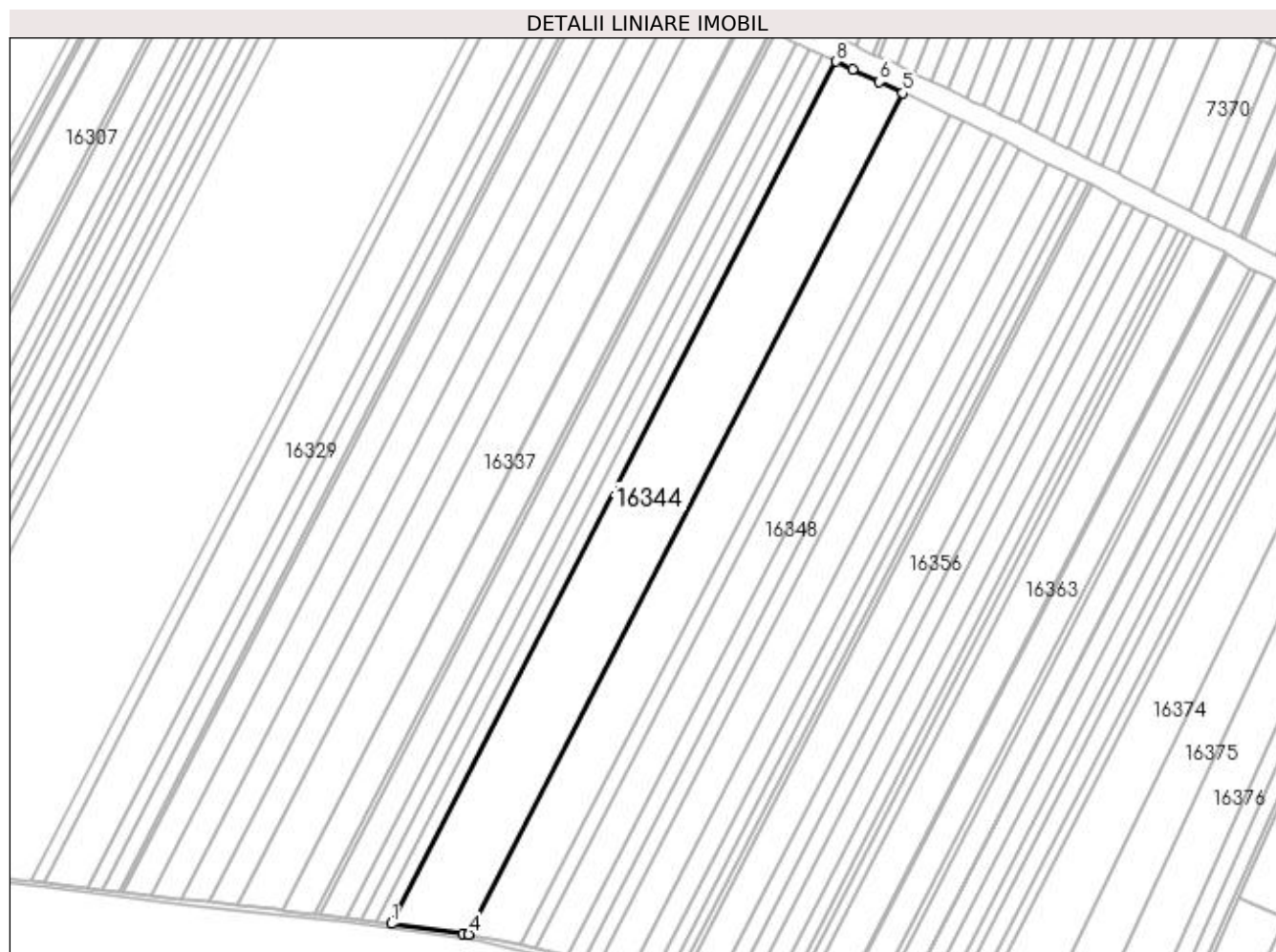
Inscrieri privind dezmembramintele dreptului de proprietate, drepturi reale de garanție și sarcini	Referințe
NU SUNT	

Anexa Nr. 1 La Partea I

Teren

Nr cadastral	Suprafața (mp)*	Observații / Referințe
33318	49.400	

* Suprafața este determinată în planul de proiecție Stereo 70.



Date referitoare la teren

Crt	Categorie folosință	Intravilan	Suprafața (mp)	Tarla	Parcelă	Nr. topo	Observații / Referințe
1	arabil	NU	45.900	85	32	-	
2	arabil	NU	3.500	85	32/1	-	

Lungime Segmente

1) Valorile lungimilor segmentelor sunt obținute din proiecție în plan.

Punct început	X / Y	Punct sfârșit	X / Y	Lungime segment (** (m)
1	426.022,14 295.755,053	2	426.082,199 295.746,776	60.626
2	426.082,199 295.746,776	3	426.086,324 295.746,208	4.164
3	426.086,324 295.746,208	4	426.086,828 295.746,122	0.511
4	426.086,828 295.746,122	5	426.450,225 296.450,222	792.347

Punct început	X / Y	Punct sfârșit	X / Y	Lungime segment (** (m)
5	426.450,225 296.450,222	6	426.430,698 296.459,66	21.688
6	426.430,698 296.459,66	7	426.408,345 296.470,118	24.678
7	426.408,345 296.470,118	8	426.394,512 296.476,541	15.251
8	426.394,512 296.476,541	1	426.022,14 295.755,053	811.915

** Lungimile segmentelor sunt determinate în planul de proiecție Stereo 70 și sunt rotunjite la 1 milimetru.

*** Distanța dintre puncte este formată din segmente cumulate ce sunt mai mici decât valoarea 1 milimetru.

**DATE DESPRE IMOBILUL NR. 16345**

Oficiul de Cadastru și Publicitate Imobiliară DOLJ
Biroul de Cadastru și Publicitate Imobiliară Craiova

A. Partea I. Descrierea imobilului

TEREN Extravilan

Adresa: Jud. Dolj, T85, P93

Nr. Crt	Nr cadastral Nr. topografic	Suprafața* (mp)	Observații / Referințe
A1	31454	1.700	Sector cadastral:20 Teren neimpregmuit;

Construcții

Crt	Nr cadastral Nr. topografic	Adresa	Observații / Referințe
A1.1		Jud. Dolj	Nr. niveluri:1; S. construita la sol:408 mp; MOARA

B. Partea II. Proprietari și acte

Inscrieri privitoare la dreptul de proprietate și alte drepturi reale		Referințe
38244 / 23/04/2013		
Act Administrativ nr. TDP NR 3132, din 10/01/2005 emis de CJ DOLJ (CM NR. 156/03-11-2010 EMIS DE BNP DEFTA EMIL);		
B1	Intabulare, drept de PROPRIETATE, dobandit prin Succesiune, cota actuala 1/1, cota initiala 1/1 1) ZUPEA MIHAITA SORIN OBSERVATII: DEF. CHITIBURA MARIA	A1
/		
Act Normativ nr. LEGEA 7, din 13/03/1996 emis de GUVERNUL ROMANIEI;		
B2	Intabulare, drept de PROPRIETATE, dobandit prin Lege, cota actuala 1/1, cota initiala 1/1 1) ZUPEA MIHAITA SORIN	A1.1

C. Partea III. SARCINI .

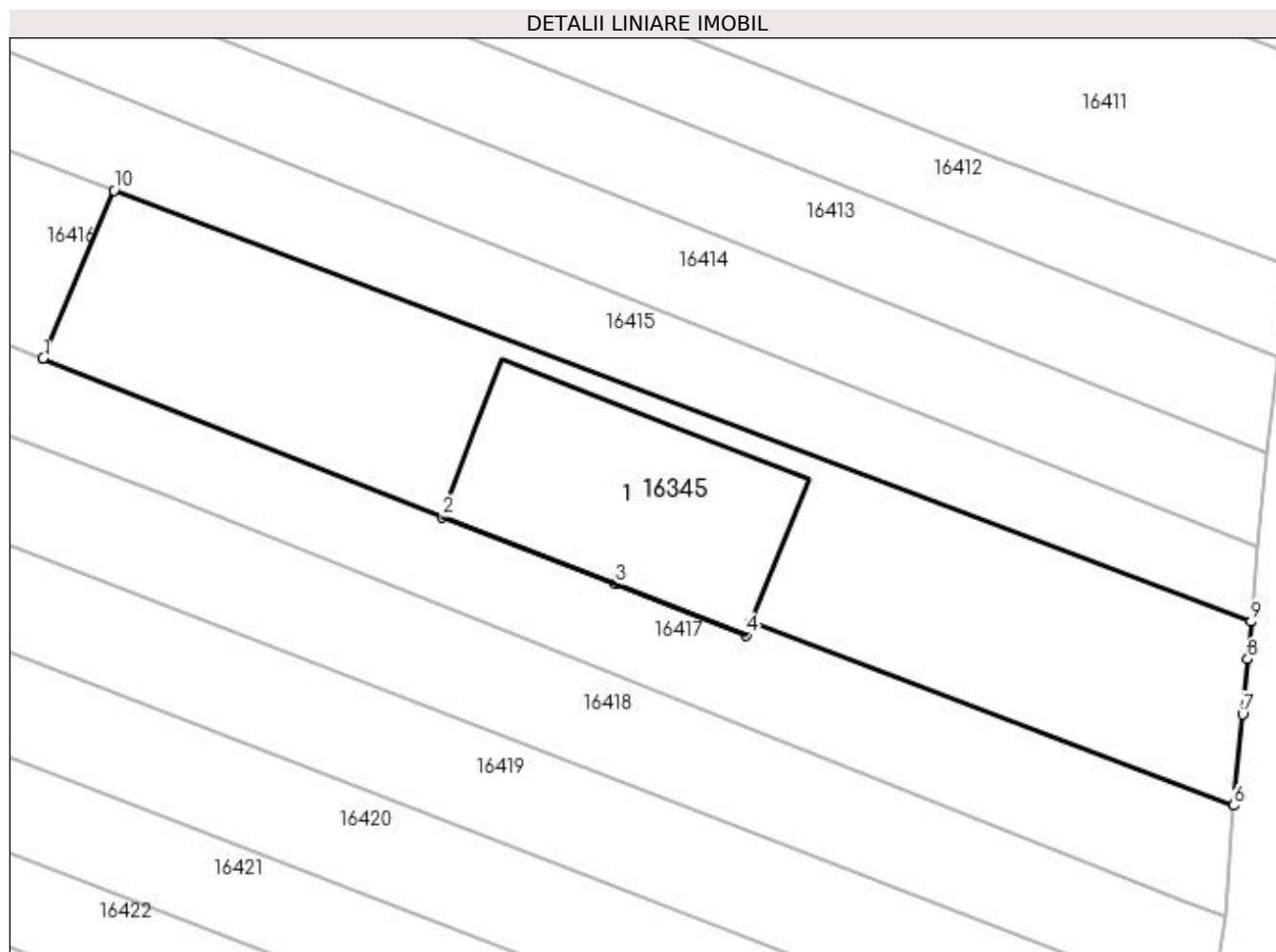
Inscrieri privind dezmembramintele dreptului de proprietate, drepturi reale de garanție și sarcini	Referințe
NU SUNT	

Anexa Nr. 1 La Partea I

Teren

Nr cadastral	Suprafața (mp)*	Observații / Referințe
31454	1.700	

* Suprafața este determinată în planul de proiecție Stereo 70.



Date referitoare la teren

Crt	Categorie folosință	Intra vilan	Suprafața (mp)	Tarla	Parcelă	Nr. topo	Observații / Referințe
1	arabil	NU	1.700	85	93	-	

Date referitoare la construcții

Crt	Număr	Destinație construcție	Supraf. (mp)	Situație juridică	Observații / Referințe
A1.1		construcții industriale și edilitare	408	Cu acte	Nr. niveluri:1; S. construita la sol:408 mp; MOARA

Lungime Segmente

1) Valorile lungimilor segmentelor sunt obținute din proiecție în plan.

Punct început	X / Y	Punct sfârșit	X / Y	Lungime segment (** (m)
1	427.181,55 295.804,444	2	427.216,021 295.790,779	37.081
2	427.216,021 295.790,779	3	427.230,95 295.784,994	16.011
3	427.230,95 295.784,994	4	427.242,15 295.780,587	12.036

Punct început	X / Y	Punct sfârșit	X / Y	Lungime segment (** (m)
4	427.242,15 295.780,587	5	427.242,605 295.781,711	1.212
5	427.242,605 295.781,711	6	427.284,266 295.765,917	44.554
6	427.284,266 295.765,917	7	427.285,019 295.773,784	7.903
7	427.285,019 295.773,784	8	427.285,474 295.778,526	4.764
8	427.285,474 295.778,526	9	427.285,759 295.781,751	3.238
9	427.285,759 295.781,751	10	427.187,655 295.818,942	104.917
10	427.187,655 295.818,942	1	427.181,55 295.804,444	15.731

** Lungimile segmentelor sunt determinate în planul de proiecție Stereo 70 și sunt rotunjite la 1 milimetru.

*** Distanța dintre puncte este formată din segmente cumulate ce sunt mai mici decât valoarea 1 milimetru.

**DATE DESPRE IMOBILUL NR. 16346**

Oficiul de Cadastru și Publicitate Imobiliară DOLJ
Biroul de Cadastru și Publicitate Imobiliară Craiova

A. Partea I. Descrierea imobilului

TEREN Extravilan

Adresa: Jud. Dolj, T85, P33

Nr. Crt	Nr cadastral Nr. topografic	Suprafața* (mp)	Observații / Referințe
A1		33.900	Sector cadastral:20 Teren neimprejmuit;

B. Partea II. Proprietari și acte

Inscrieri privitoare la dreptul de proprietate și alte drepturi reale		Referințe
/		
Act Notarial nr. CONTRACT VANZARE CUMPARARE AUT.694, din 29/04/2010 emis de N.P. RADU MARIAN (TDP 113-48411 DIN 14-03-1994 EMIS DE COMISIA JUDETEANA DOLJ);		
B1	Intabulare, drept de PROPRIETATE, dobandit prin Conventie, cota actuala 1/1, cota initiala 1/1 1) POPA AUREL 2) POPA EUGENIA, LIPSĂ CNP	A1

C. Partea III. SARCINI .

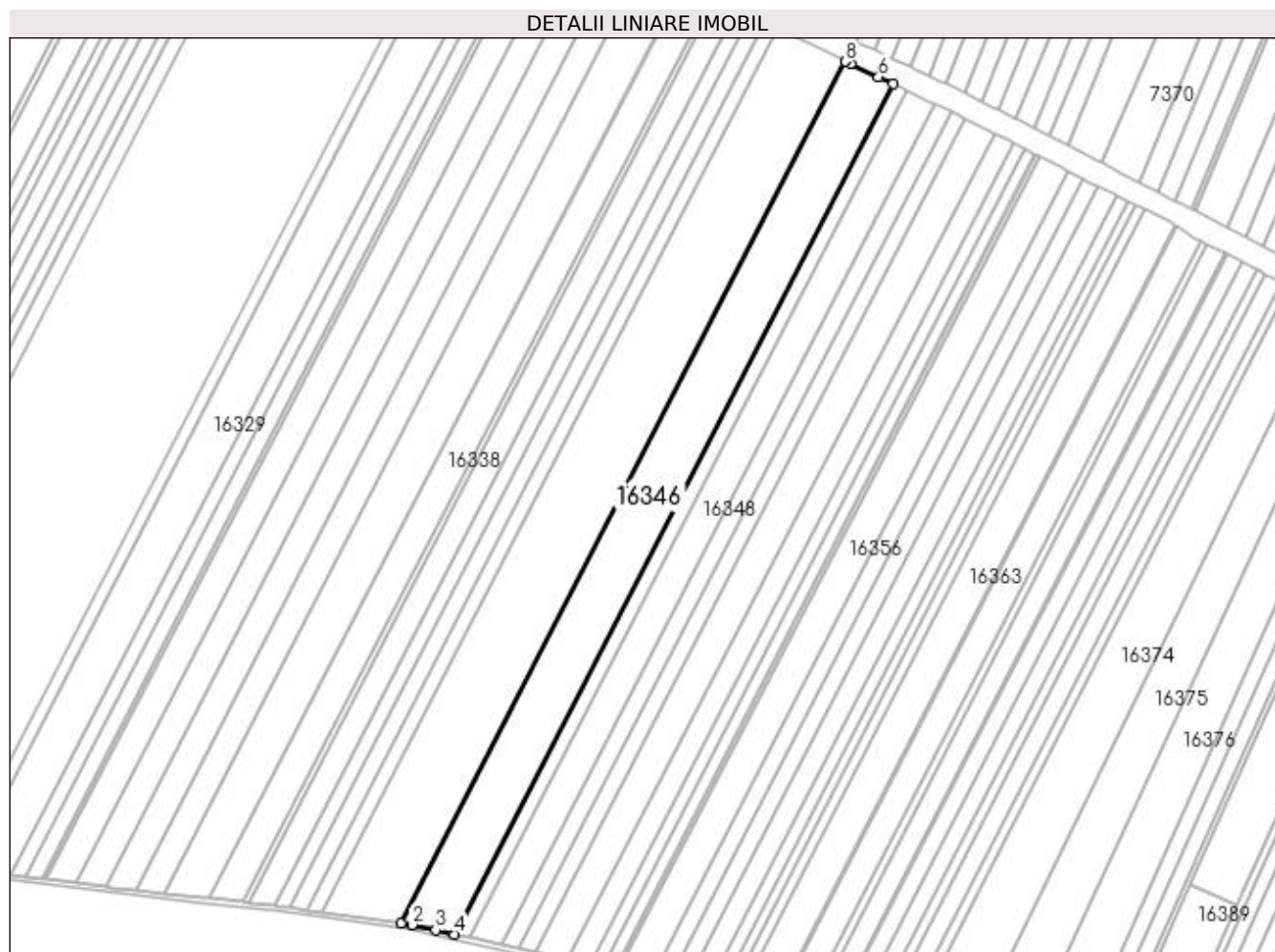
Inscrieri privind dezmembramintele dreptului de proprietate, drepturi reale de garanție și sarcini	Referințe
NU SUNT	

Anexa Nr. 1 La Partea I

Teren

Nr cadastral	Suprafața (mp)*	Observații / Referințe
	33.900	

* Suprafața este determinată în planul de proiecție Stereo 70.



Date referitoare la teren

Crt	Categorie folosință	Intra vilan	Suprafața (mp)	Tarla	Parcelă	Nr. topo	Observații / Referințe
1	arabil	NU	33.900	85	33	-	

Lungime Segmente

1) Valorile lungimilor segmentelor sunt obținute din proiecție în plan.

Punct început	X / Y	Punct sfârșit	X / Y	Lungime segment (** (m)
1	426.086,828 295.746,122	2	426.095,803 295.744,597	9.104
2	426.095,803 295.744,597	3	426.115,288 295.740,389	19.934
3	426.115,288 295.740,389	4	426.130,563 295.736,944	15.658
4	426.130,563 295.736,944	5	426.489,269 296.431,954	782.118
5	426.489,269 296.431,954	6	426.477,212 296.437,661	13.339

Punct început	X / Y	Punct sfârșit	X / Y	Lungime segment (** (m)
6	426.477,212 296.437,661	7	426.454,435 296.448,187	25.092
7	426.454,435 296.448,187	8	426.450,225 296.450,222	4.676
8	426.450,225 296.450,222	1	426.086,828 295.746,122	792.347

** Lungimile segmentelor sunt determinate în planul de proiecție Stereo 70 și sunt rotunjite la 1 milimetru.

*** Distanța dintre puncte este formată din segmente cumulate ce sunt mai mici decât valoarea 1 milimetru.

**DATE DESPRE IMOBILUL NR. 16347**

Oficiul de Cadastru și Publicitate Imobiliară DOLJ
Biroul de Cadastru și Publicitate Imobiliară Craiova

A. Partea I. Descrierea imobilului

TEREN Extravilan

Adresa: Jud. Dolj, T85, P34

Nr. Crt	Nr cadastral Nr. topografic	Suprafața* (mp)	Observații / Referințe
A1		10.000	Sector cadastral:20 Teren neimprejmuit;

B. Partea II. Proprietari și acte

Inscrieri privitoare la dreptul de proprietate și alte drepturi reale	Referințe
/	
Act Administrativ nr. TDP 3132, din 10/01/2005 emis de COMISIA JUDETEANA DOLJ;	
B1	A1
Intabulare, drept de PROPRIETATE, dobandit prin Reconstituire, cota actuala 1/1, cota initiala 1/1 1) CHIȚIBUREA MARIA, LIPSĂ CNP	

C. Partea III. SARCINI .

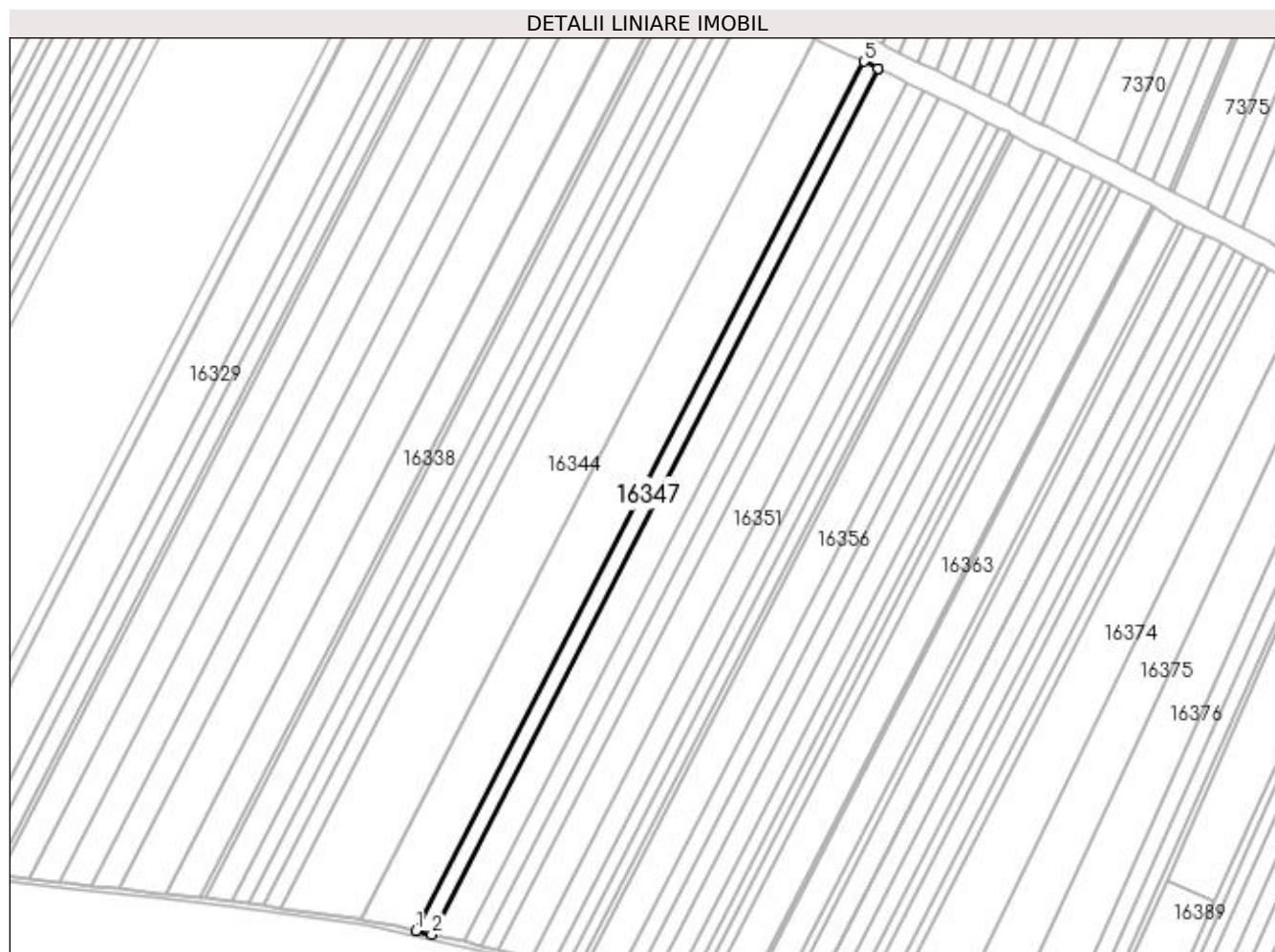
Inscrieri privind dezmembramintele dreptului de proprietate, drepturi reale de garanție și sarcini	Referințe
NU SUNT	

Anexa Nr. 1 La Partea I

Teren

Nr cadastral	Suprafața (mp)*	Observații / Referințe
	10.000	

* Suprafața este determinată în planul de proiecție Stereo 70.



Date referitoare la teren

Crt	Categorie folosință	Intravilan	Suprafața (mp)	Tarla	Parcelă	Nr. topo	Observații / Referințe
1	arabil	NU	10.000	85	34	-	

Lungime Segmente

1) Valorile lungimilor segmentelor sunt obținute din proiecție în plan.

Punct început	X / Y	Punct sfârșit	X / Y	Lungime segment (** (m)
1	426.130,563 295.736,944	2	426.143,475 295.734,033	13.236
2	426.143,475 295.734,033	3	426.500,854 296.426,471	779.224
3	426.500,854 296.426,471	4	426.500,768 296.426,512	0.095
4	426.500,768 296.426,512	5	426.489,269 296.431,954	12.722
5	426.489,269 296.431,954	1	426.130,563 295.736,944	782.118

**** Lungimile segmentelor sunt determinate în planul de proiecție Stereo 70 și sunt rotunjite la 1 milimetru.**

***** Distanța dintre puncte este formată din segmente cumulate ce sunt mai mici decât valoarea 1 milimetru.**

**DATE DESPRE IMOBILUL NR. 16348**

Oficiul de Cadastru și Publicitate Imobiliară DOLJ
Biroul de Cadastru și Publicitate Imobiliară Craiova

A. Partea I. Descrierea imobilului

TEREN Extravilan

Adresa: Jud. Dolj, T85, P35

Nr. Crt	Nr cadastral Nr. topografic	Suprafața* (mp)	Observații / Referințe
A1		20.000	Sector cadastral:20 Teren neimpregmuit;

B. Partea II. Proprietari și acte

Inscrieri privitoare la dreptul de proprietate și alte drepturi reale	Referințe
/	
Act Administrativ nr. TDP 62-59353, din 05/01/1994 emis de COMISIA JUDETEANA DOLJ;	
B1	A1
Intabulare, drept de PROPRIETATE, dobândit prin Reconstituire, cota actuala 1/1, cota initiala 1/1	
1) ILIESCU ELENA	
2) NEGREANU ELENA, LIPSĂ CNP	
3) ILIESCU ONEA, LIPSĂ CNP	
4) ILIESCU VICTOR, LIPSĂ CNP	

C. Partea III. SARCINI .

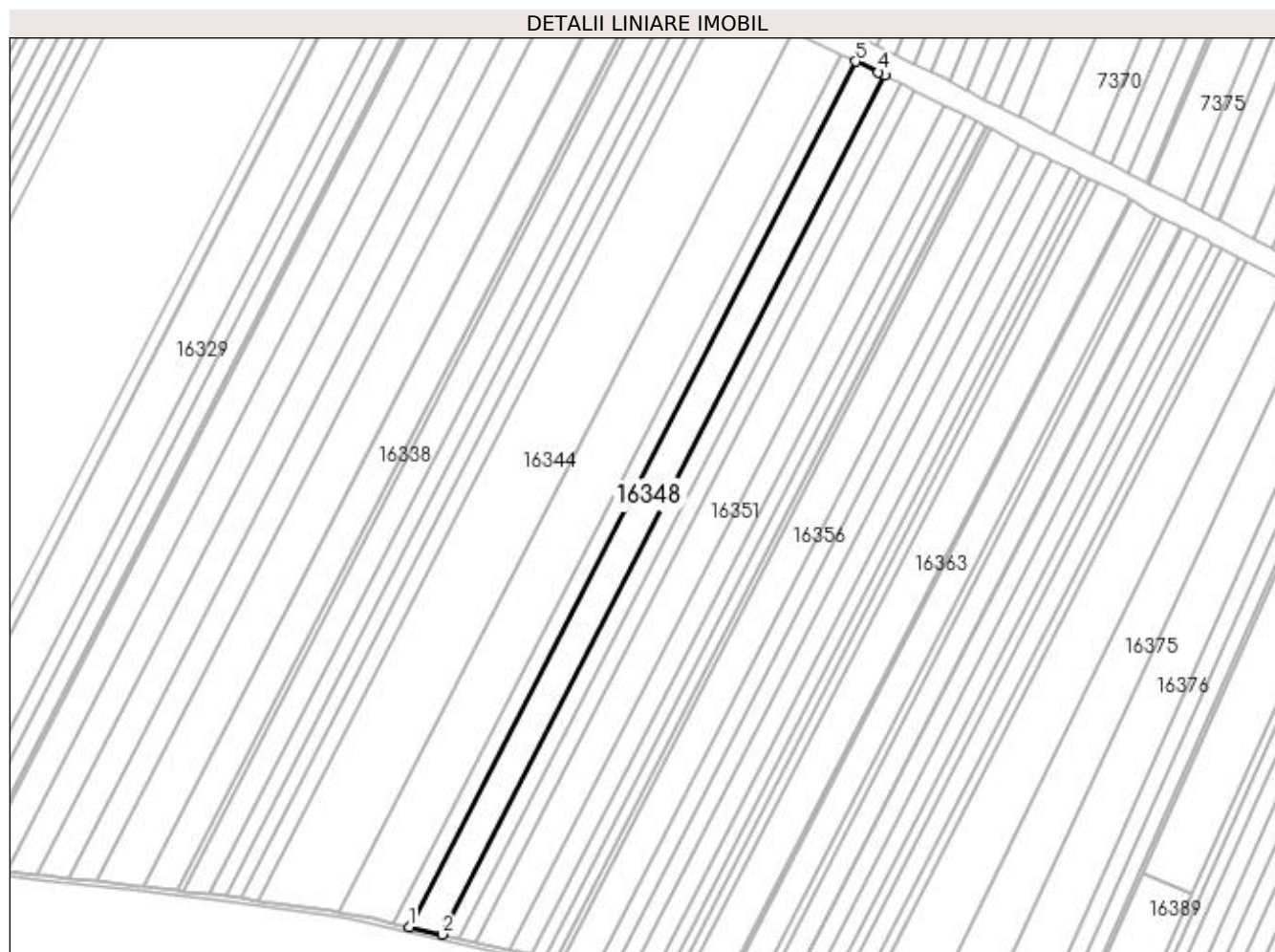
Inscrieri privind dezmembramintele dreptului de proprietate, drepturi reale de garanție și sarcini	Referințe
NU SUNT	

Anexa Nr. 1 La Partea I

Teren

Nr cadastral	Suprafața (mp)*	Observații / Referințe
	20.000	

* Suprafața este determinată în planul de proiecție Stereo 70.



Date referitoare la teren

Crt	Categorie folosință	Intra vilan	Suprafața (mp)	Tarla	Parcelă	Nr. topo	Observații / Referințe
1	arabil	NU	20.000	85	35	-	

Lungime Segmente

1) Valorile lungimilor segmentelor sunt obținute din proiecție în plan.

Punct început	X / Y	Punct sfârșit	X / Y	Lungime segment (** (m)
1	426.143,475 295.734,033	2	426.169,448 295.728,175	26.625
2	426.169,448 295.728,175	3	426.524,051 296.415,236	773.172
3	426.524,051 296.415,236	4	426.518,784 296.417,807	5.861
4	426.518,784 296.417,807	5	426.500,854 296.426,471	19.914
5	426.500,854 296.426,471	1	426.143,475 295.734,033	779.224

**** Lungimile segmentelor sunt determinate în planul de proiecție Stereo 70 și sunt rotunjite la 1 milimetru.**

***** Distanța dintre puncte este formată din segmente cumulate ce sunt mai mici decât valoarea 1 milimetru.**

**DATE DESPRE IMOBILUL NR. 16349**

Oficiul de Cadastru și Publicitate Imobiliară DOLJ
 Biroul de Cadastru și Publicitate Imobiliară Craiova

A. Partea I. Descrierea imobilului

TEREN Extravilan

Adresa: Jud. Dolj, T85, P36

Nr. Crt	Nr cadastral Nr. topografic	Suprafața* (mp)	Observații / Referințe
A1		10.864	Sector cadastral:20 Teren neimprejmit;

B. Partea II. Proprietari și acte

Inscrieri privitoare la dreptul de proprietate și alte drepturi reale		Referințe
/		
Act Notarial nr. CM NR.07, din 26/01/2004 emis de N.P. IONICA VERGICA (TDP 557-58836 DIN 26-10-1995 EMIS DE COMISIA JUDETEANA DOLJ);		
B1	Intabulare, drept de PROPRIETATE, dobandit prin Succesiune, cota actuala 1/4, cota initiala 1/4 1) NECSUTU GEORGETA	A1
B2	Intabulare, drept de PROPRIETATE, dobandit prin Succesiune, cota actuala 3/4, cota initiala 3/4 1) NECSUTU JENEL	A1

C. Partea III. SARCINI .

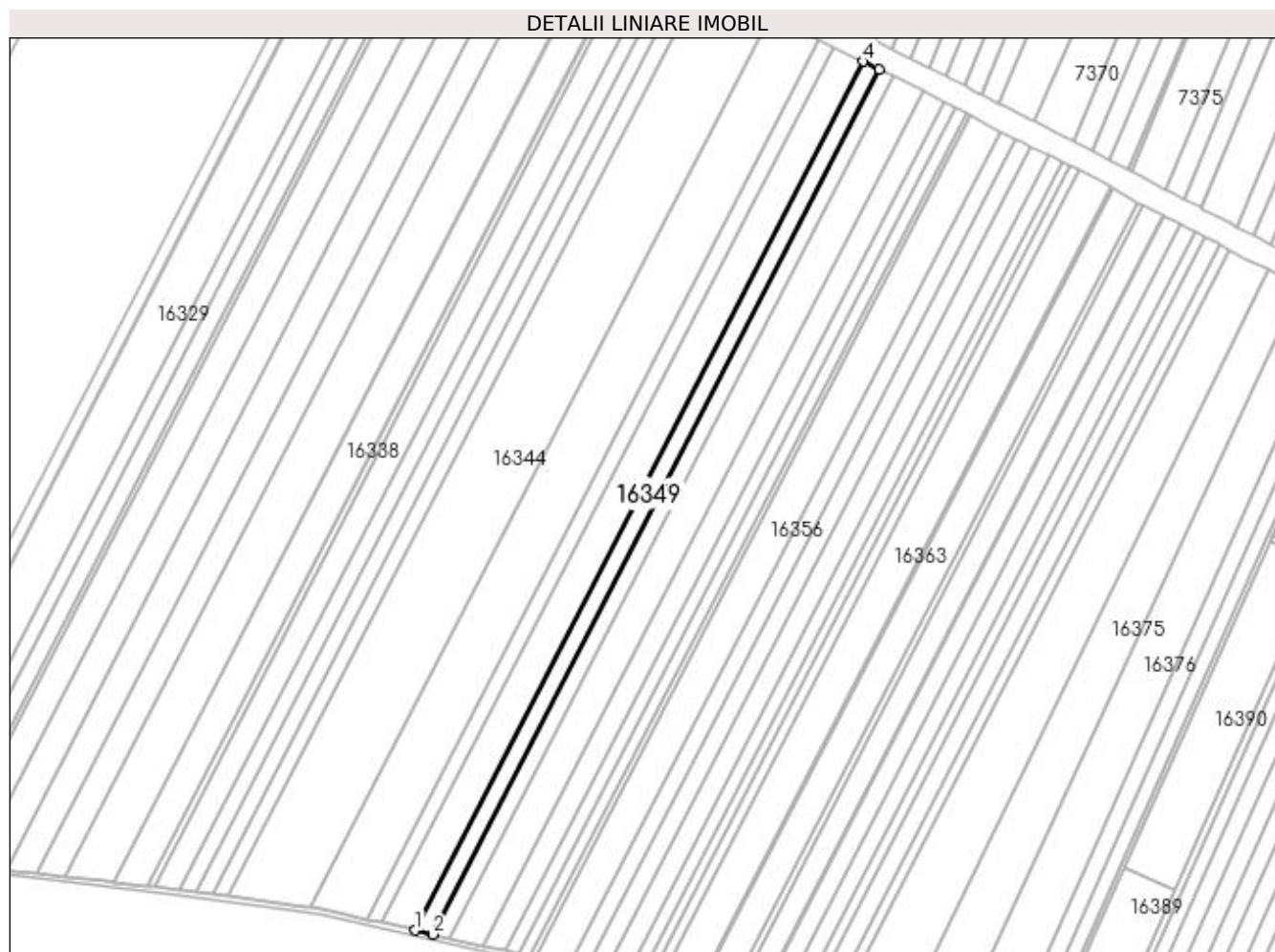
Inscrieri privind dezmembramintele dreptului de proprietate, drepturi reale de garanție și sarcini	Referințe
NU SUNT	

Anexa Nr. 1 La Partea I

Teren

Nr cadastral	Suprafața (mp)*	Observații / Referințe
	10.864	

* Suprafața este determinată în planul de proiecție Stereo 70.



Date referitoare la teren

Crt	Categorie folosință	Intra vilan	Suprafața (mp)	Tarla	Parcelă	Nr. topo	Observații / Referințe
1	arabil	NU	10.864	85	36	-	

Lungime Segmente

1) Valorile lungimilor segmentelor sunt obținute din proiecție în plan.

Punct început	X / Y	Punct sfârșit	X / Y	Lungime segment (** (m)
1	426.169,448 295.728,175	2	426.183,642 295.724,974	14.551
2	426.183,642 295.724,974	3	426.536,709 296.409,058	769.822
3	426.536,709 296.409,058	4	426.524,051 296.415,236	14.085
4	426.524,051 296.415,236	1	426.169,448 295.728,175	773.172

**** Lungimile segmentelor sunt determinate în planul de proiecție Stereo 70 și sunt rotunjite la 1 milimetru.**

***** Distanța dintre puncte este formată din segmente cumulate ce sunt mai mici decât valoarea 1 milimetru.**

**DATE DESPRE IMOBILUL NR. 16350**

Oficiul de Cadastru și Publicitate Imobiliară DOLJ
Biroul de Cadastru și Publicitate Imobiliară Craiova

A. Partea I. Descrierea imobilului

TEREN Extravilan

Adresa: Jud. Dolj, T85, P37

Nr. Crt	Nr cadastral Nr. topografic	Suprafața* (mp)	Observații / Referințe
A1		10.000	Sector cadastral:20 Teren neimprejmuit;

B. Partea II. Proprietari și acte

Inscrieri privitoare la dreptul de proprietate și alte drepturi reale	Referințe
/	
Act Administrativ nr. TDP 3113, din 03/12/2004 emis de COMISIA JUDETEANA DOLJ;	
B1	A1
Intabulare, drept de PROPRIETATE, dobandit prin Reconstituire, cota actuala 1/1, cota initiala 1/1 1) BĂLOIU MARIN, LIPSĂ CNP	

C. Partea III. SARCINI .

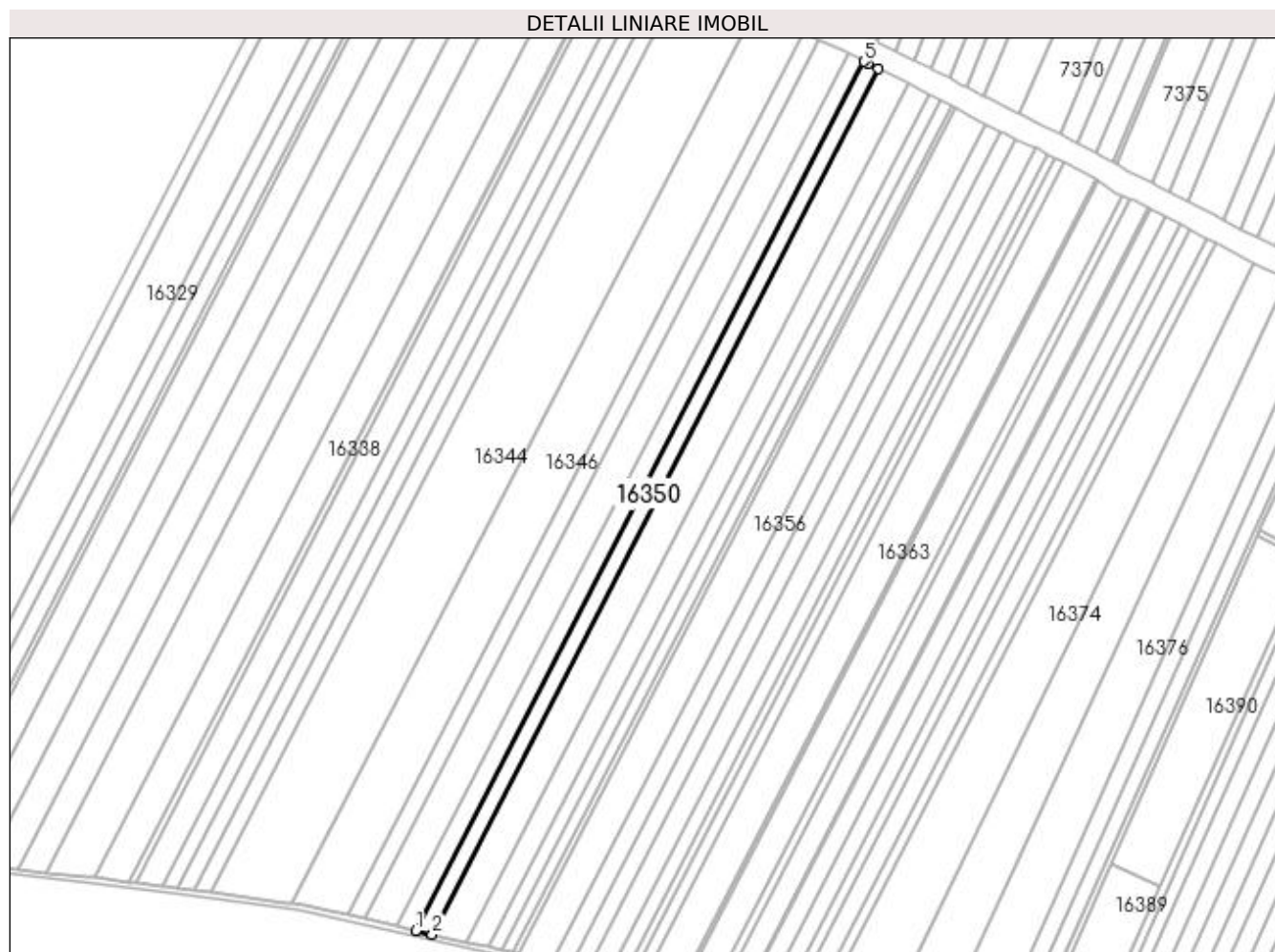
Inscrieri privind dezmembramintele dreptului de proprietate, drepturi reale de garanție și sarcini	Referințe
NU SUNT	

Anexa Nr. 1 La Partea I

Teren

Nr cadastral	Suprafața (mp)*	Observații / Referințe
	10.000	

* Suprafața este determinată în planul de proiecție Stereo 70.



Date referitoare la teren

Crt	Categorie folosință	Intra vilan	Suprafața (mp)	Tarla	Parcelă	Nr. topo	Observații / Referințe
1	arabil	NU	10.000	85	37	-	

Lungime Segmente

1) Valorile lungimilor segmentelor sunt obținute din proiecție în plan.

Punct început	X / Y	Punct sfârșit	X / Y	Lungime segment (** (m)
1	426.183,642 295.724,974	2	426.196,763 295.722,016	13.451
2	426.196,763 295.722,016	3	426.548,37 296.403,271	766.639
3	426.548,37 296.403,271	4	426.540,045 296.407,429	9.306
4	426.540,045 296.407,429	5	426.536,709 296.409,058	3.713
5	426.536,709 296.409,058	1	426.183,642 295.724,974	769.822

**** Lungimile segmentelor sunt determinate în planul de proiecție Stereo 70 și sunt rotunjite la 1 milimetru.**

***** Distanța dintre puncte este formată din segmente cumulate ce sunt mai mici decât valoarea 1 milimetru.**

**DATE DESPRE IMOBILUL NR. 16351**

Oficiul de Cadastru și Publicitate Imobiliară DOLJ
Biroul de Cadastru și Publicitate Imobiliară Craiova

A. Partea I. Descrierea imobilului

TEREN Extravilan

Adresa: Jud. Dolj, T85, P38

Nr. Crt	Nr cadastral Nr. topografic	Suprafața* (mp)	Observații / Referințe
A1		20.000	Sector cadastral:20 Teren neimprejmit;

B. Partea II. Proprietari și acte

Inscrieri privitoare la dreptul de proprietate și alte drepturi reale	Referințe
/	
Hotarare Judecatoreasca nr. SENTINTA CIVILA NR.161, din 13/01/2016 emis de JUDECATORIA CRAIOVA (TDP 18626 DIN 03-10-2014 EMIS DE COMISIA JUDETEANA DOLJ);	
B1	A1
Intabulare, drept de PROPRIETATE, dobandit prin Hotarare Judecatoreasca, cota actuala 1/1, cota initiala 1/1	
1) DINU STEFANA	
2) NICOLAE SILVIU ALEXANDRU	
3) NICOLAE DORIS ANDREI	

C. Partea III. SARCINI .

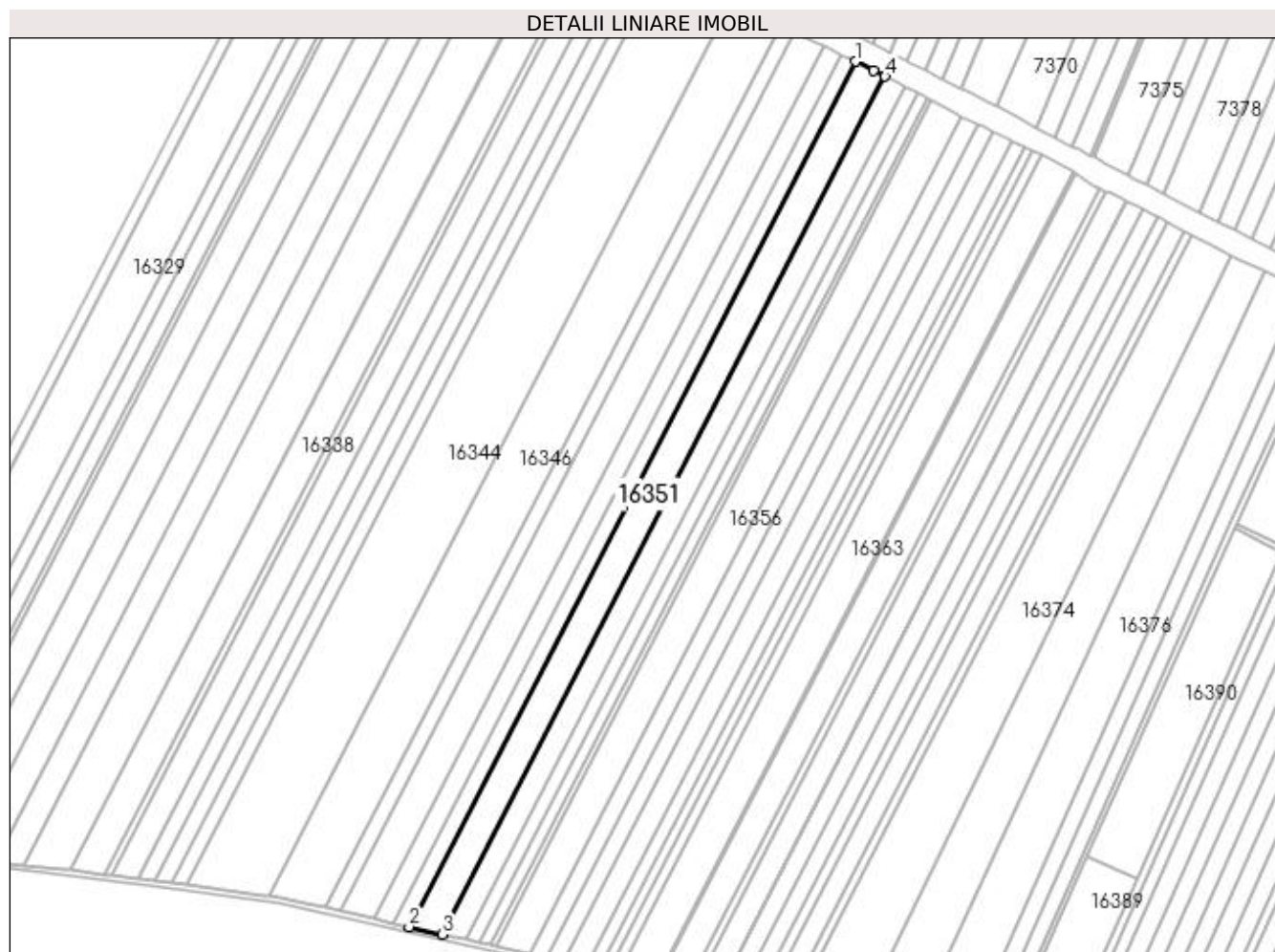
Inscrieri privind dezmembramintele dreptului de proprietate, drepturi reale de garanție și sarcini	Referințe
NU SUNT	

Anexa Nr. 1 La Partea I

Teren

Nr cadastral	Suprafața (mp)*	Observații / Referințe
	20.000	

* Suprafața este determinată în planul de proiecție Stereo 70.



Date referitoare la teren

Crt	Categorie folosință	Intra vilan	Suprafața (mp)	Tarla	Parcelă	Nr. topo	Observații / Referințe
1	arabil	NU	20.000	85	38	-	

Lungime Segmente

1) Valorile lungimilor segmentelor sunt obținute din proiecție în plan.

Punct început	X / Y	Punct sfârșit	X / Y	Lungime segment (** (m)
1	426.548,37 296.403,271	2	426.196,763 295.722,016	766.639
2	426.196,763 295.722,016	3	426.223,172 295.716,06	27.072
3	426.223,172 295.716,06	4	426.571,801 296.391,545	760.146
4	426.571,801 296.391,545	5	426.562,668 296.396,129	10.218
5	426.562,668 296.396,129	1	426.548,37 296.403,271	15.982

**** Lungimile segmentelor sunt determinate în planul de proiecție Stereo 70 și sunt rotunjite la 1 milimetru.**

***** Distanța dintre puncte este formată din segmente cumulate ce sunt mai mici decât valoarea 1 milimetru.**

**DATE DESPRE IMOBILUL NR. 16352**

Oficiul de Cadastru și Publicitate Imobiliară DOLJ
Biroul de Cadastru și Publicitate Imobiliară Craiova

A. Partea I. Descrierea imobilului

TEREN Extravilan

Adresa: Jud. Dolj, T85, P39

Nr. Crt	Nr cadastral Nr. topografic	Suprafața* (mp)	Observații / Referințe
A1		13.800	Sector cadastral:20 Teren neimprejmuit;

B. Partea II. Proprietari și acte

Inscrieri privitoare la dreptul de proprietate și alte drepturi reale	Referințe
/	
Act Administrativ nr. TDP 438-46024, din 04/10/1995 emis de COMISIA JUDETEANA DOLJ;	
B1	A1
Intabulare, drept de PROPRIETATE, dobândit prin Reconstituire, cota actuala 1/1, cota initiala 1/1 1) MARINESCU SILVIA, LIPSĂ CNP	

C. Partea III. SARCINI .

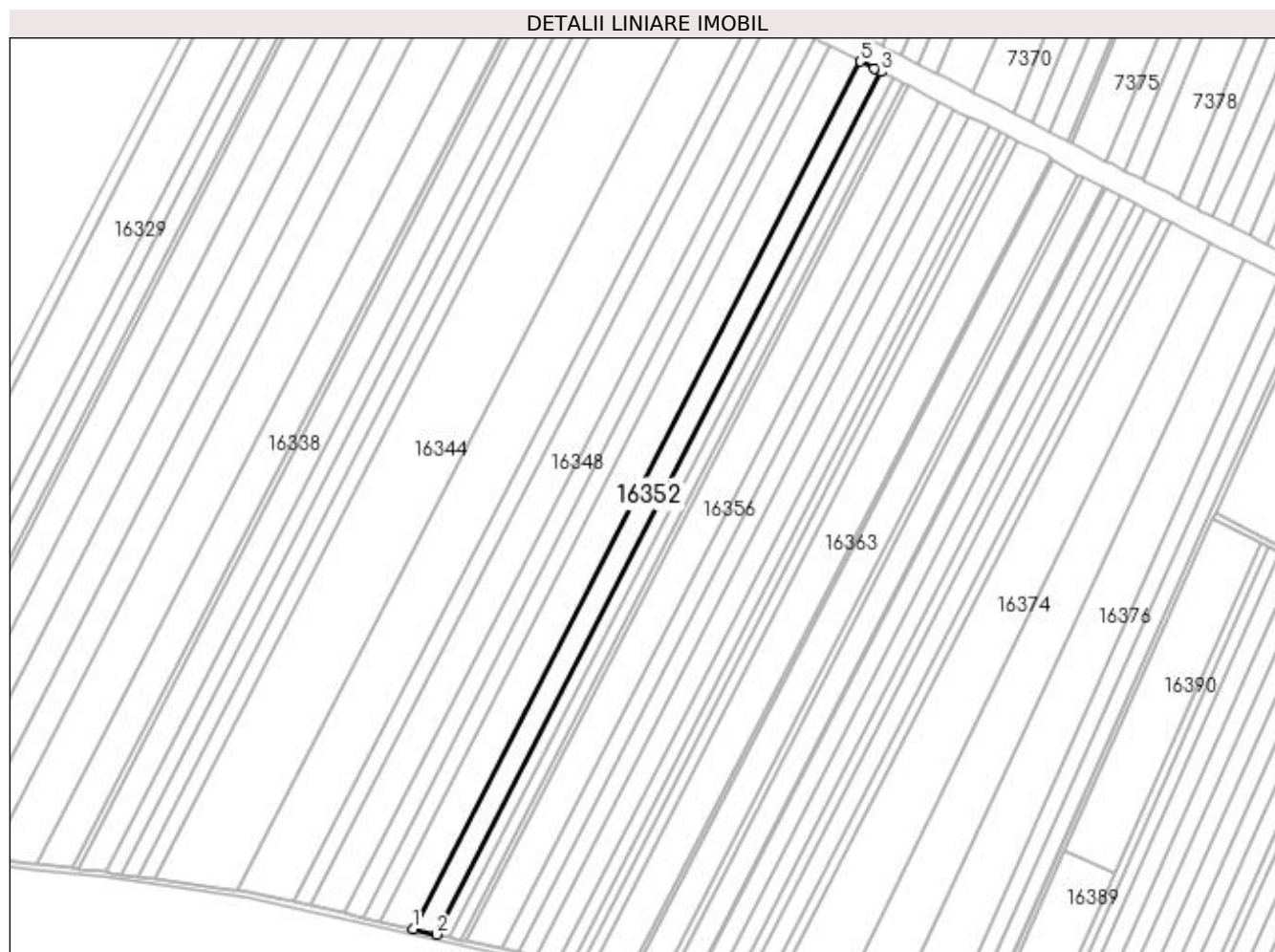
Inscrieri privind dezmembramintele dreptului de proprietate, drepturi reale de garanție și sarcini	Referințe
NU SUNT	

Anexa Nr. 1 La Partea I

Teren

Nr cadastral	Suprafața (mp)*	Observații / Referințe
	13.800	

* Suprafața este determinată în planul de proiecție Stereo 70.



Date referitoare la teren

Crt	Categorie folosință	Intra vilan	Suprafața (mp)	Tarla	Parcelă	Nr. topo	Observații / Referințe
1	arabil	NU	13.800	85	39	-	

Lungime Segmente

1) Valorile lungimilor segmentelor sunt obținute din proiecție în plan.

Punct început	X / Y	Punct sfârșit	X / Y	Lungime segment (** (m)
1	426.223,172 295.716,06	2	426.241,526 295.711,921	18.815
2	426.241,526 295.711,921	3	426.588,089 296.383,402	755.64
3	426.588,089 296.383,402	4	426.582,543 296.386,154	6.191
4	426.582,543 296.386,154	5	426.571,801 296.391,545	12.019
5	426.571,801 296.391,545	1	426.223,172 295.716,06	760.146

**** Lungimile segmentelor sunt determinate în planul de proiecție Stereo 70 și sunt rotunjite la 1 milimetru.**

***** Distanța dintre puncte este formată din segmente cumulate ce sunt mai mici decât valoarea 1 milimetru.**

**DATE DESPRE IMOBILUL NR. 16353**

Oficiul de Cadastru și Publicitate Imobiliară DOLJ
Biroul de Cadastru și Publicitate Imobiliară Craiova

A. Partea I. Descrierea imobilului

TEREN Extravilan

Adresa: Jud. Dolj, T85, P40

Nr. Crt	Nr cadastral Nr. topografic	Suprafața* (mp)	Observații / Referințe
A1		7.900	Sector cadastral:20 Teren neimprejmuit;

B. Partea II. Proprietari și acte

Inscrieri privitoare la dreptul de proprietate și alte drepturi reale		Referințe
/		
Act Notarial nr. ACT PARTAJ AUT.2217, din 28/06/1998 emis de N.P. GAGEATU ILIE (CERTIFICAT DECES SERIA DZ NR.037333);		
B1	Intabulare, drept de PROPRIETATE, dobandit prin lesire Din Indiviziune, cota actuala 1/1, cota initiala 1/1 1) RADULESCU ION, LIPSĂ CNP DEFUNCT:Da	A1

C. Partea III. SARCINI .

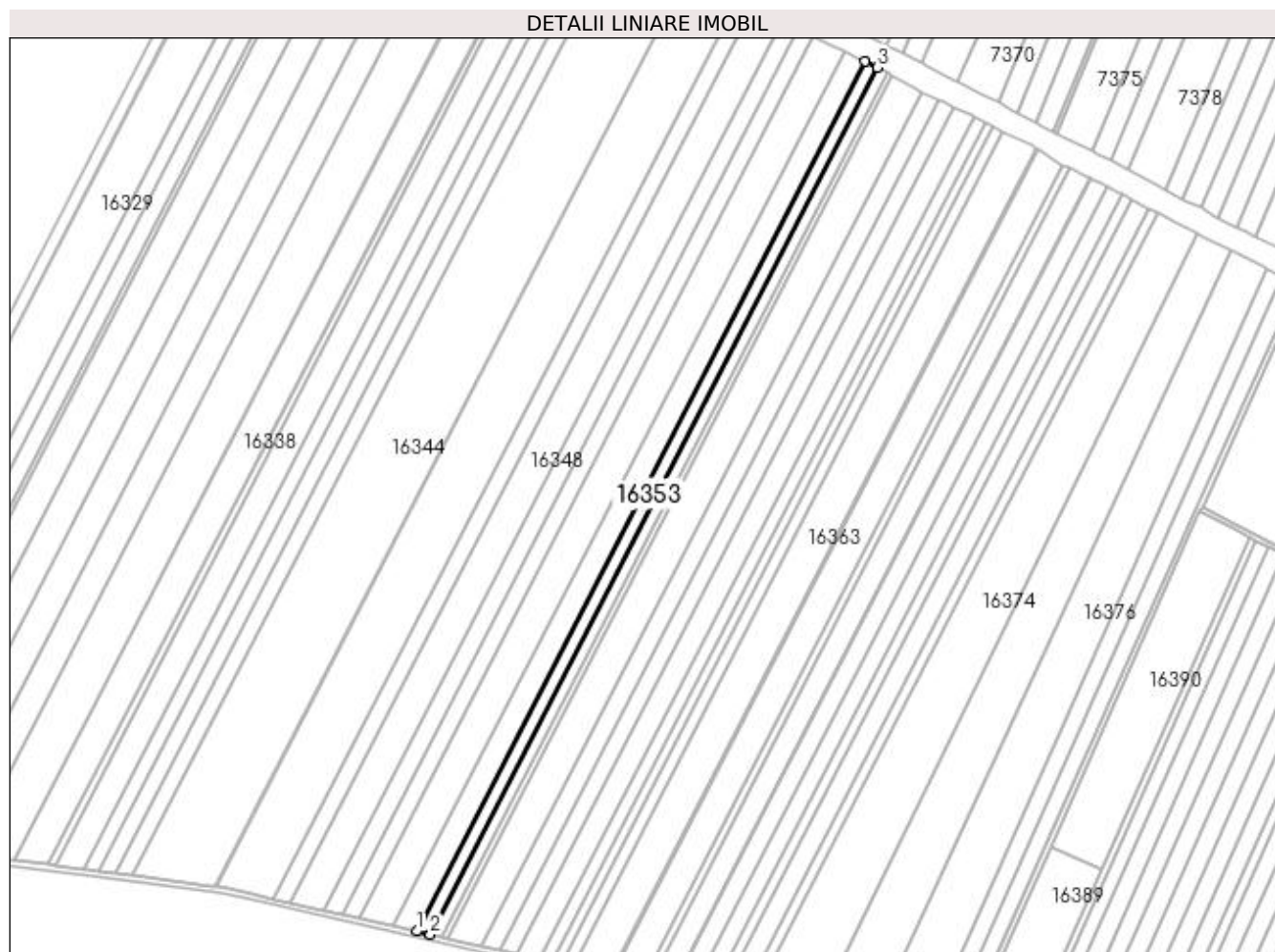
Inscrieri privind dezmembramintele dreptului de proprietate, drepturi reale de garanție și sarcini	Referințe
NU SUNT	

Anexa Nr. 1 La Partea I

Teren

Nr cadastral	Suprafața (mp)*	Observații / Referințe
	7.900	

* Suprafața este determinată în planul de proiecție Stereo 70.



Date referitoare la teren

Crt	Categorie folosință	Intra vilan	Suprafața (mp)	Tarla	Parcelă	Nr. topo	Observații / Referințe
1	arabil	NU	7.900	85	40	-	

Lungime Segmente

1) Valorile lungimilor segmentelor sunt obținute din proiecție în plan.

Punct început	X / Y	Punct sfârșit	X / Y	Lungime segment (** (m)
1	426.241,526 295.711,921	2	426.252,083 295.709,541	10.821
2	426.252,083 295.709,541	3	426.597,471 296.378,747	753.08
3	426.597,471 296.378,747	4	426.588,089 296.383,402	10.474
4	426.588,089 296.383,402	1	426.241,526 295.711,921	755.64

**** Lungimile segmentelor sunt determinate în planul de proiecție Stereo 70 și sunt rotunjite la 1 milimetru.**

***** Distanța dintre puncte este formată din segmente cumulate ce sunt mai mici decât valoarea 1 milimetru.**

**DATE DESPRE IMOBILUL NR. 16354**

Oficiul de Cadastru și Publicitate Imobiliară DOLJ
Biroul de Cadastru și Publicitate Imobiliară Craiova

A. Partea I. Descrierea imobilului

TEREN Extravilan

Adresa: Jud. Dolj, T85, P40

Nr. Crt	Nr cadastral Nr. topografic	Suprafața* (mp)	Observații / Referințe
A1	34426	6.600	Sector cadastral:20 Teren neimprejmuit;

B. Partea II. Proprietari și acte

Inscrieri privitoare la dreptul de proprietate și alte drepturi reale		Referințe
205793 / 23/09/2019		
Hotarare Judecatoreasca nr. SENTINTA CIVILA NR. 3573, din 18/11/2013 emis de JUDECATORIA CARACAL-DOSAR 3694/207/2013;		
B1	Intabulare, drept de PROPRIETATE, dobandit prin Hotarare Judecatoreasca, cota actuala 1/1, cota initiala 1/1 1) SOCIETATEA COMERCIALA EMIDORAS S.R.L., CIF:18703135	A1

C. Partea III. SARCINI

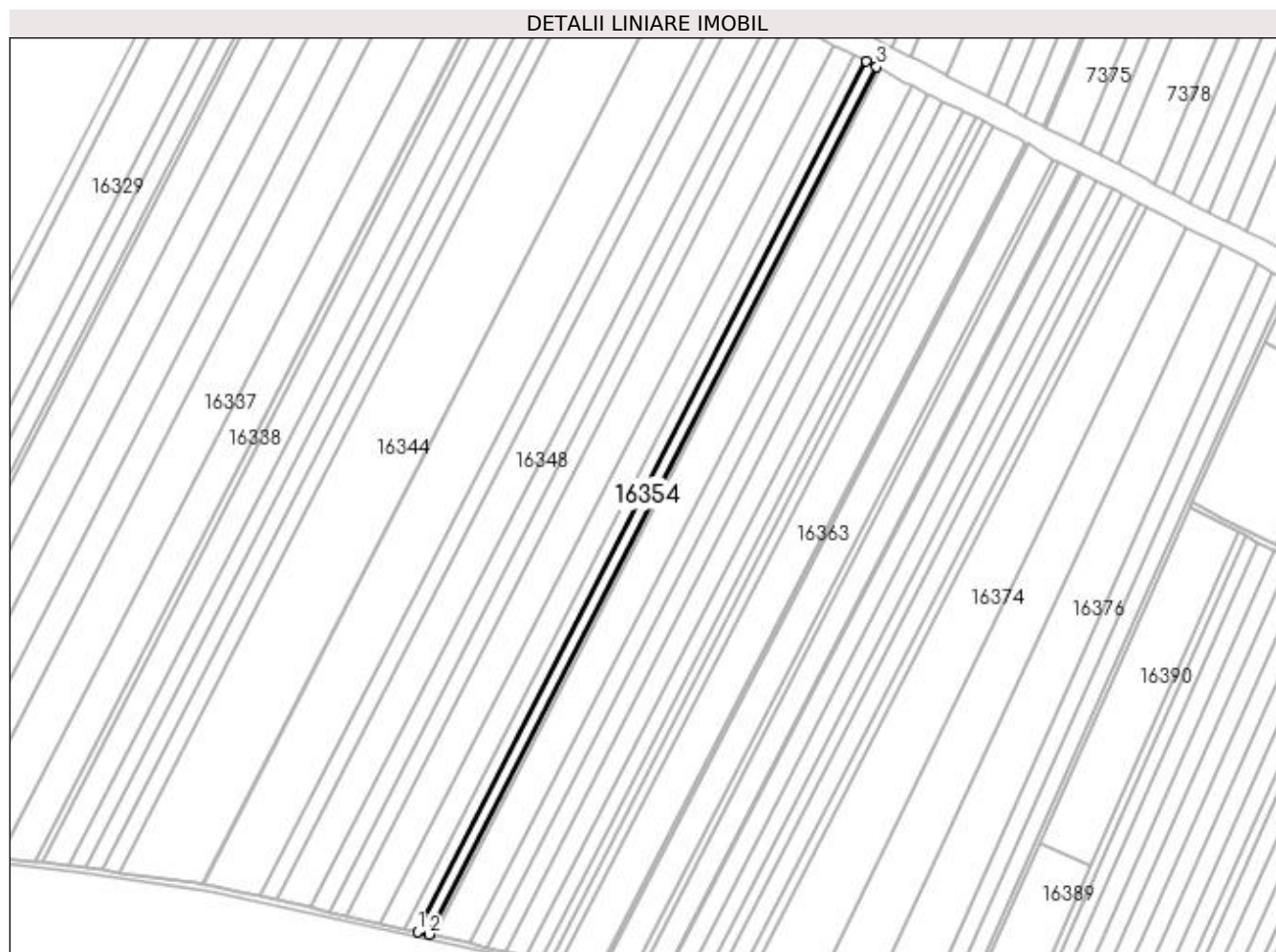
Inscrieri privind dezmembramintele dreptului de proprietate, drepturi reale de garanție și sarcini		Referințe
88820 / 12/05/2020		
Act Notarial nr. CONTRACT DE IPOTECA IMOBILIARA AUT NR 743, din 12/05/2020 emis de NP ZAVOI AURELIAN PAUL;		
C1	Intabulare, drept de IPOTECA, Valoare:300000 LEIPLUS CELELALTE OBLIGATII DE PLATA AFERENTE CREDITULUI 1) CREDIT AGRICOLE BANK ROMANIA SA, CIF:8490099	A1
C2	se noteaza interdictiile de instrainare, construire, demolare, amenajare, inchiriere, dezmembrare, alipire, grevare cu sarcini in favoarea 1) CREDIT AGRICOLE BANK ROMANIA SA, CIF:8490099	A1

Anexa Nr. 1 La Partea I

Teren

Nr cadastral	Suprafața (mp)*	Observații / Referințe
34426	6.600	

* Suprafața este determinată în planul de proiecție Stereo 70.



Date referitoare la teren

Crt	Categorie folosință	Intra vilan	Suprafața (mp)	Tarla	Parcelă	Nr. topo	Observații / Referințe
1	arabil	NU	6.600	85	40	-	

Lungime Segmente

1) Valorile lungimilor segmentelor sunt obținute din proiecție în plan.

Punct început	X / Y	Punct sfârșit	X / Y	Lungime segment (** (m)
1	426.252,083 295.709,541	2	426.260,93 295.707,546	9.069
2	426.260,93 295.707,546	3	426.605,334 296.374,845	750.935
3	426.605,334 296.374,845	4	426.597,471 296.378,747	8.778
4	426.597,471 296.378,747	1	426.252,083 295.709,541	753.08

**** Lungimile segmentelor sunt determinate în planul de proiecție Stereo 70 și sunt rotunjite la 1 milimetru.**

***** Distanța dintre puncte este formată din segmente cumulate ce sunt mai mici decât valoarea 1 milimetru.**

**DATE DESPRE IMOBILUL NR. 16355**

Oficiul de Cadastru și Publicitate Imobiliară DOLJ
Biroul de Cadastru și Publicitate Imobiliară Craiova

A. Partea I. Descrierea imobilului

TEREN Extravilan

Adresa: Jud. Dolj, T85, P40

Nr. Crt	Nr cadastral Nr. topografic	Suprafața* (mp)	Observații / Referințe
A1		2.900	Sector cadastral:20 Teren neimprejmuit;

B. Partea II. Proprietari și acte

Inscrieri privitoare la dreptul de proprietate și alte drepturi reale	Referințe
/	
Act Notarial nr. ACT PARTAJ AUT.2217, din 28/06/1998 emis de N.P. GAGEATU ILIE;	
B1	A1
Intabulare, drept de PROPRIETATE, dobandit prin lesire Din Indiviziune, cota actuala 1/1, cota initiala 1/1 1) STEFANESCU CONSTANTIN, LIPSĂ CNP	

C. Partea III. SARCINI .

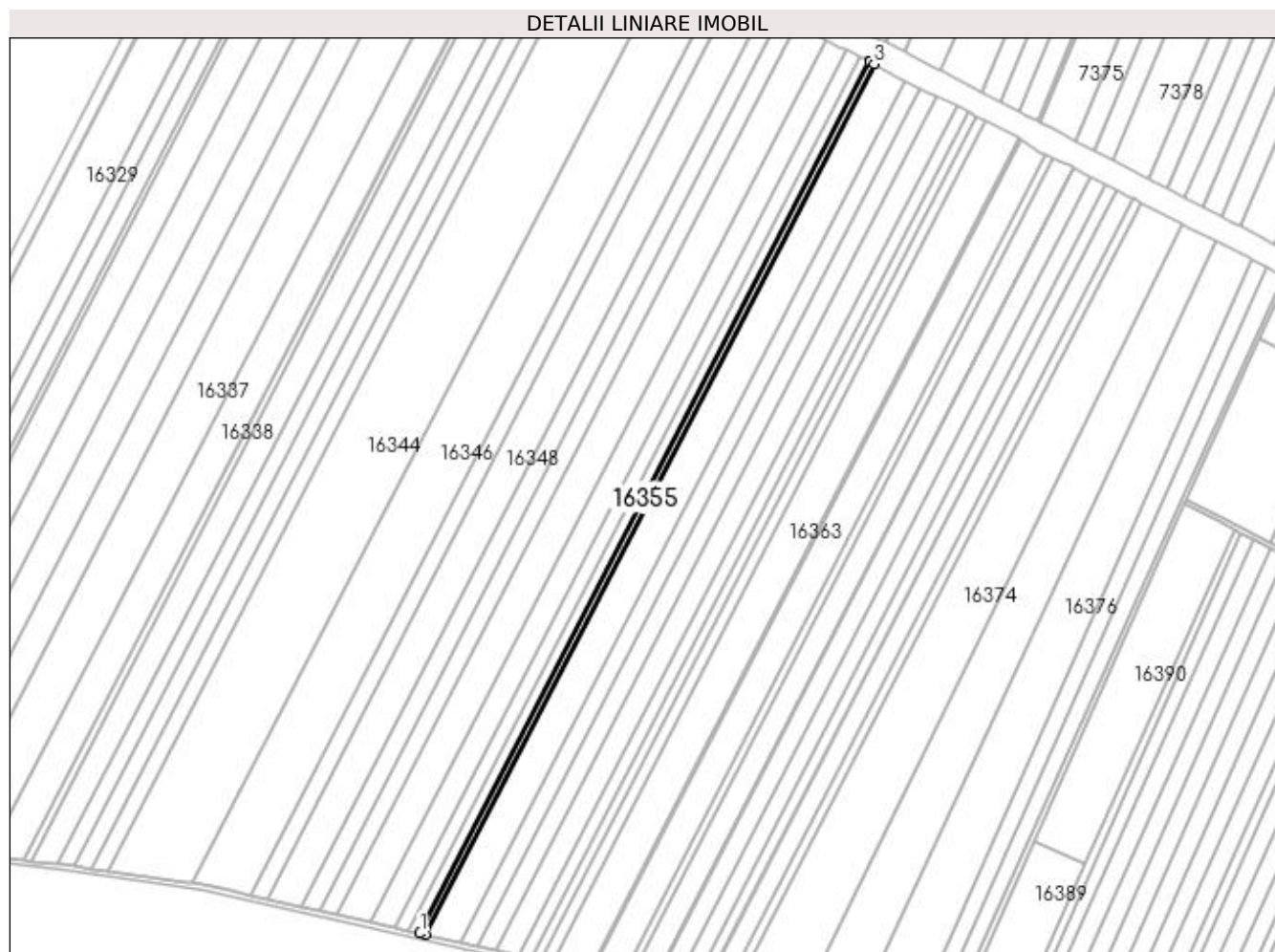
Inscrieri privind dezmembramintele dreptului de proprietate, drepturi reale de garanție și sarcini	Referințe
NU SUNT	

Anexa Nr. 1 La Partea I

Teren

Nr cadastral	Suprafața (mp)*	Observații / Referințe
	2.900	

* Suprafața este determinată în planul de proiecție Stereo 70.



Date referitoare la teren

Crt	Categorie folosință	Intra vilan	Suprafața (mp)	Tarla	Parcelă	Nr. topo	Observații / Referințe
1	arabil	NU	2.900	85	40	-	

Lungime Segmente

1) Valorile lungimilor segmentelor sunt obținute din proiecție în plan.

Punct început	X / Y	Punct sfârșit	X / Y	Lungime segment (** (m)
1	426.260,93 295.707,546	2	426.264,825 295.706,667	3.994
2	426.264,825 295.706,667	3	426.608,717 296.372,974	749.818
3	426.608,717 296.372,974	4	426.605,524 296.374,751	3.654
4	426.605,524 296.374,751	5	426.605,334 296.374,845	0.212
5	426.605,334 296.374,845	1	426.260,93 295.707,546	750.935

**** Lungimile segmentelor sunt determinate în planul de proiecție Stereo 70 și sunt rotunjite la 1 milimetru.**

***** Distanța dintre puncte este formată din segmente cumulate ce sunt mai mici decât valoarea 1 milimetru.**

**DATE DESPRE IMOBILUL NR. 16356**

Oficiul de Cadastru și Publicitate Imobiliară DOLJ
Biroul de Cadastru și Publicitate Imobiliară Craiova

A. Partea I. Descrierea imobilului

TEREN Extravilan

Adresa: Jud. Dolj, T85, P41

Nr. Crt	Nr cadastral Nr. topografic	Suprafața* (mp)	Observații / Referințe
A1	34366	20.000	Sector cadastral:20 Teren neimprejmuit;

B. Partea II. Proprietari și acte

Inscrieri privitoare la dreptul de proprietate și alte drepturi reale		Referințe
257761 / 15/11/2019		
Act Notarial nr. CONTRACT DE VANZARE AUT NR 2610, din 12/11/2019 emis de N.P. ZAVOI AURELIAN PAUL;		
B1	Intabulare, drept de PROPRIETATE, dobandit prin Conventie, cota actuala 1/1, cota initiala 1/1 1) SC EMIDORAS SRL, CIF:18703135	A1
151777 / 29/07/2020		
Act Notarial nr. CONTRACT DE IPOTECA IMOBILIARA AUT NR 1310, din 28/07/2020 emis de ZAVOI AURELIAN PAUL;		
B2	se noteaza interdictiile de instrainare, construire, demolare, amenajare, inchiriere, dezmembrare, alipire, grevare 1) CREDIT AGRICOLE BANK ROMANIA SA, CIF:23879945	A1

C. Partea III. SARCINI

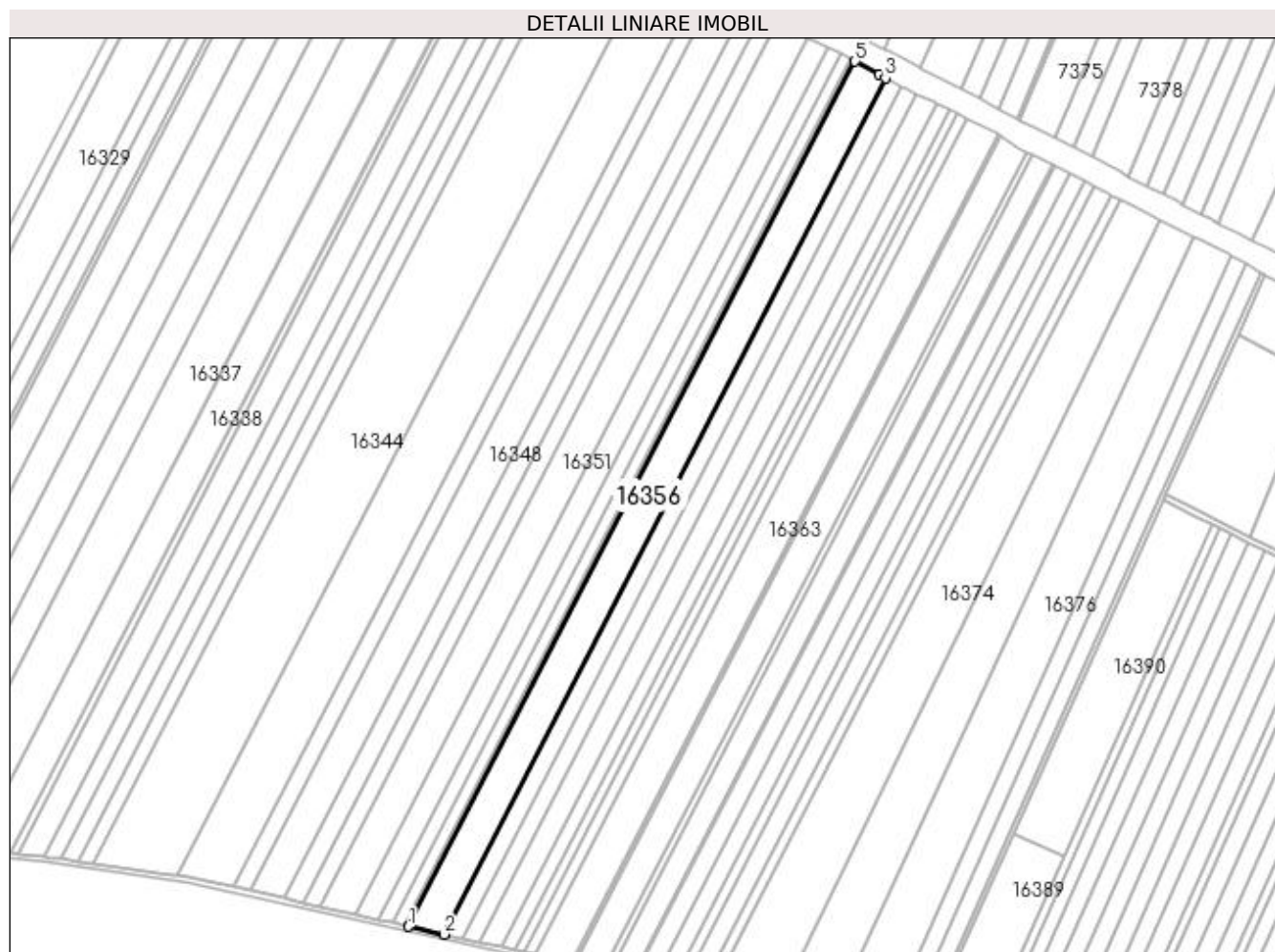
Inscrieri privind dezmembramintele dreptului de proprietate, drepturi reale de garanție și sarcini		Referințe
151777 / 29/07/2020		
Act Notarial nr. CONTRACT DE IPOTECA IMOBILIARA AUT NR 1310, din 28/07/2020 emis de ZAVOI AURELIAN PAUL;		
C1	Intabulare, drept de IPOTECA, Valoare:111082 LEISI CELELALTE OBLIGATII DE PLATA AFERENTE CREDITULUI 1) CREDIT AGRICOLE BANK ROMANIA SA, CIF:23879945	A1

Anexa Nr. 1 La Partea I

Teren

Nr cadastral	Suprafața (mp)*	Observații / Referințe
34366	20.000	

* Suprafața este determinată în planul de proiecție Stereo 70.



Date referitoare la teren

Crt	Categorie folosință	Intra vilan	Suprafața (mp)	Tarla	Parcelă	Nr. topo	Observații / Referințe
1	arabil	NU	20.000	85	41	-	

Lungime Segmente

1) Valorile lungimilor segmentelor sunt obținute din proiecție în plan.

Punct început	X / Y	Punct sfârșit	X / Y	Lungime segment (** (m)
1	426.264,825 295.706,667	2	426.291,852 295.700,572	27.706
2	426.291,852 295.700,572	3	426.632,249 296.360,106	742.196
3	426.632,249 296.360,106	4	426.627,09 296.362,749	5.796
4	426.627,09 296.362,749	5	426.608,717 296.372,974	21.026
5	426.608,717 296.372,974	1	426.264,825 295.706,667	749.818

**** Lungimile segmentelor sunt determinate în planul de proiecție Stereo 70 și sunt rotunjite la 1 milimetru.**

***** Distanța dintre puncte este formată din segmente cumulate ce sunt mai mici decât valoarea 1 milimetru.**

**DATE DESPRE IMOBILUL NR. 16357**

Oficiul de Cadastru și Publicitate Imobiliară DOLJ
Biroul de Cadastru și Publicitate Imobiliară Craiova

A. Partea I. Descrierea imobilului

TEREN Extravilan

Adresa: Jud. Dolj, T85, P42

Nr. Crt	Nr cadastral Nr. topografic	Suprafața* (mp)	Observații / Referințe
A1		10.000	Sector cadastral:20 Teren neimprejmuit;

B. Partea II. Proprietari și acte

Inscrieri privitoare la dreptul de proprietate și alte drepturi reale		Referințe
/		
Act Notarial nr. CM NR.260, din 18/11/2022 emis de N.P. IONASCU NICOLAE (TDP 453-46024 DIN 06-10-1995);		
B1	Intabulare, drept de PROPRIETATE, dobandit prin Succesiune, cota actuala 1/1, cota initiala 1/1 1) MITRICĂ DORU	A1

C. Partea III. SARCINI .

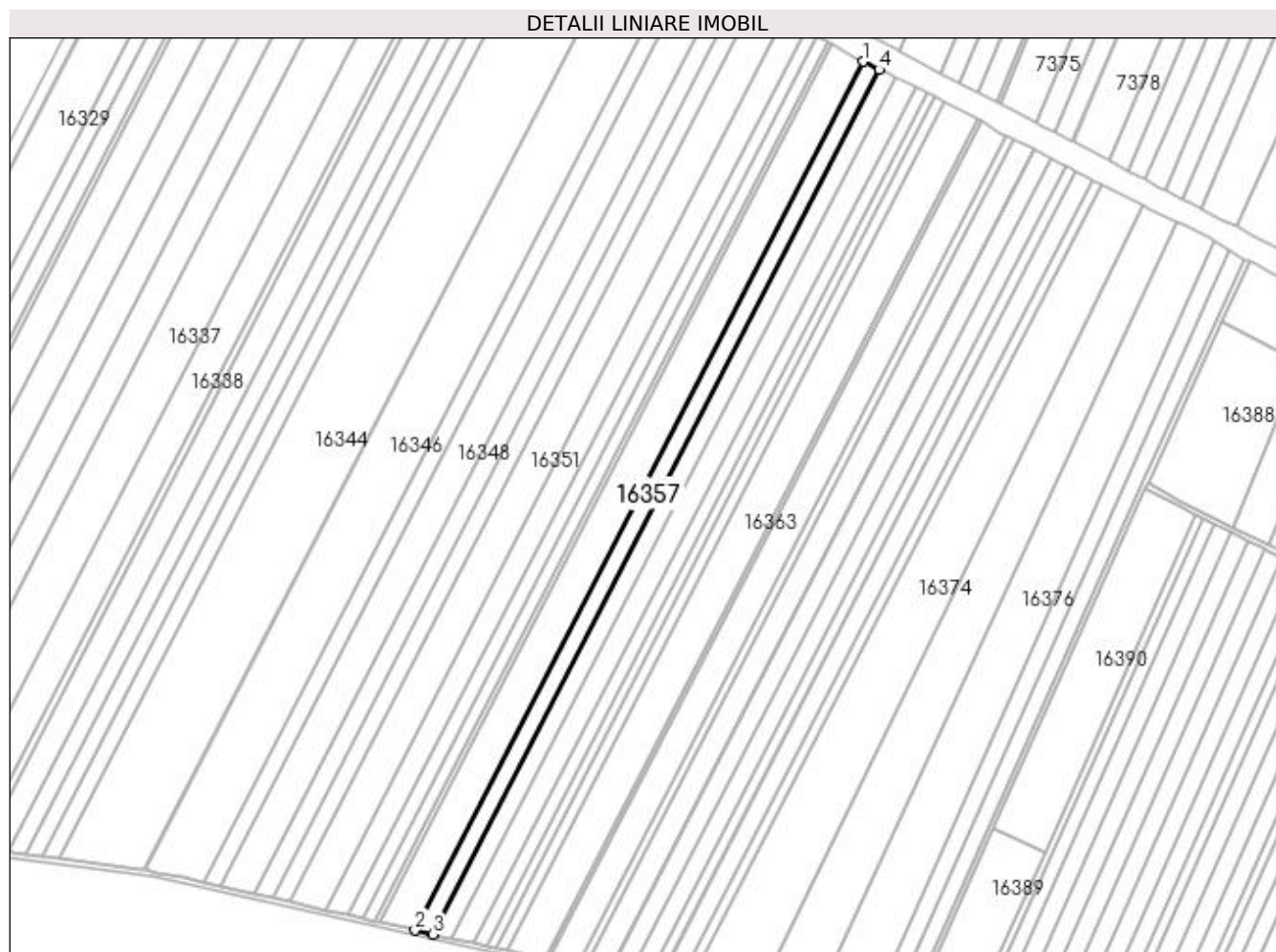
Inscrieri privind dezmembramintele dreptului de proprietate, drepturi reale de garanție și sarcini	Referințe
NU SUNT	

Anexa Nr. 1 La Partea I

Teren

Nr cadastral	Suprafața (mp)*	Observații / Referințe
	10.000	

* Suprafața este determinată în planul de proiecție Stereo 70.



Date referitoare la teren

Crt	Categorie folosință	Intra vilan	Suprafața (mp)	Tarla	Parcelă	Nr. topo	Observații / Referințe
1	arabil	NU	10.000	85	42	-	

Lungime Segmente

1) Valorile lungimilor segmentelor sunt obținute din proiecție în plan.

Punct început	X / Y	Punct sfârșit	X / Y	Lungime segment (** (m)
1	426.632,249 296.360,106	2	426.291,852 295.700,572	742.196
2	426.291,852 295.700,572	3	426.305,466 295.697,502	13.955
3	426.305,466 295.697,502	4	426.644,268 296.353,948	738.721
4	426.644,268 296.353,948	1	426.632,249 296.360,106	13.505

**** Lungimile segmentelor sunt determinate în planul de proiecție Stereo 70 și sunt rotunjite la 1 milimetru.**

***** Distanța dintre puncte este formată din segmente cumulate ce sunt mai mici decât valoarea 1 milimetru.**

**DATE DESPRE IMOBILUL NR. 16358**

Oficiul de Cadastru și Publicitate Imobiliară DOLJ
Biroul de Cadastru și Publicitate Imobiliară Craiova

A. Partea I. Descrierea imobilului

TEREN Extravilan

Adresa: Jud. Dolj, T85, P42/1

Nr. Crt	Nr cadastral Nr. topografic	Suprafața* (mp)	Observații / Referințe
A1		10.000	Sector cadastral:20 Teren neimprejmut;

B. Partea II. Proprietari și acte

Inscrieri privitoare la dreptul de proprietate și alte drepturi reale	Referințe
/	
Act Administrativ nr. TDP 19901, din 25/01/2017 emis de COMISIA JUDETEANA DOLJ;	
B1	A1
Intabulare, drept de PROPRIETATE, dobândit prin Reconstituire, cota actuala 1/1, cota initiala 1/1	
1) NECȘUȚU ILIE	
2) NECȘUȚU ION, LIPSĂ CNP	
3) MARIA MARIOARA, LIPSĂ CNP	

C. Partea III. SARCINI .

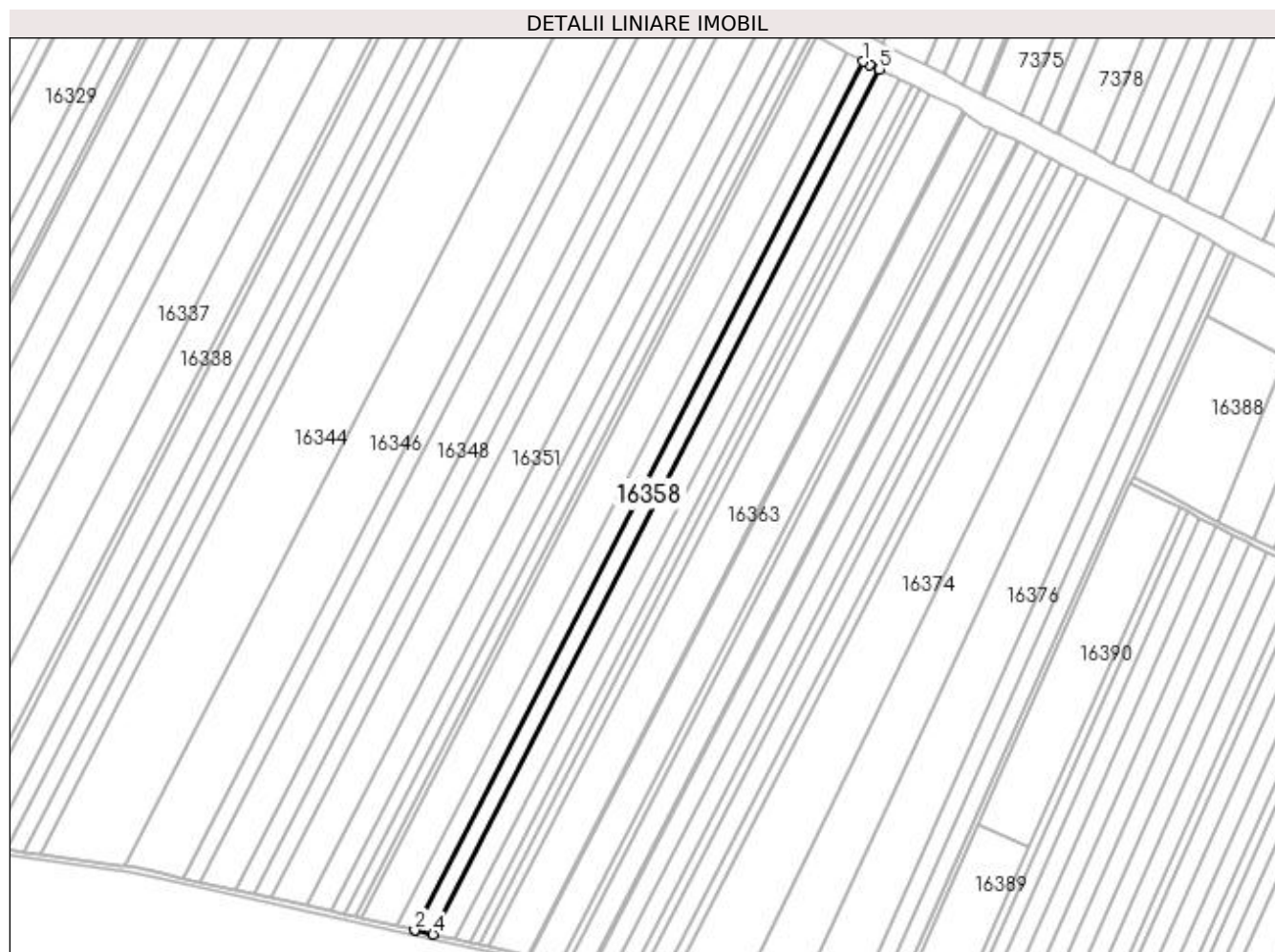
Inscrieri privind dezmembramintele dreptului de proprietate, drepturi reale de garanție și sarcini	Referințe
NU SUNT	

Anexa Nr. 1 La Partea I

Teren

Nr cadastral	Suprafața (mp)*	Observații / Referințe
	10.000	

* Suprafața este determinată în planul de proiecție Stereo 70.



Date referitoare la teren

Crt	Categorie folosință	Intra vilan	Suprafața (mp)	Tarla	Parcelă	Nr. topo	Observații / Referințe
1	arabil	NU	10.000	85	42/1	-	

Lungime Segmente

1) Valorile lungimilor segmentelor sunt obținute din proiecție în plan.

Punct început	X / Y	Punct sfârșit	X / Y	Lungime segment (** (m)
1	426.644,268 296.353,948	2	426.305,466 295.697,502	738.721
2	426.305,466 295.697,502	3	426.305,57 295.697,479	0.106
3	426.305,57 295.697,479	4	426.319,165 295.694,463	13.926
4	426.319,165 295.694,463	5	426.656,522 296.348,109	735.569
5	426.656,522 296.348,109	6	426.649,031 296.351,508	8.226

Punct început	X / Y	Punct sfârșit	X / Y	Lungime segment (** (m)
6	426.649,031 296.351,508	1	426.644,268 296.353,948	5.351

** Lungimile segmentelor sunt determinate în planul de proiecție Stereo 70 și sunt rotunjite la 1 milimetru.

*** Distanța dintre puncte este formată din segmente cumulate ce sunt mai mici decât valoarea 1 milimetru.

**DATE DESPRE IMOBILUL NR. 16359**

Oficiul de Cadastru și Publicitate Imobiliară DOLJ
Biroul de Cadastru și Publicitate Imobiliară Craiova

A. Partea I. Descrierea imobilului

TEREN Extravilan

Adresa: Jud. Dolj, T85, P43

Nr. Crt	Nr cadastral Nr. topografic	Suprafața* (mp)	Observații / Referințe
A1		12.400	Sector cadastral:20 Teren neimprejmuit;

B. Partea II. Proprietari și acte

Inscrieri privitoare la dreptul de proprietate și alte drepturi reale		Referințe
/		
Act Administrativ nr. TDP 2007-1336, din 18/07/2002 emis de COMISIA JUDETEANA DOLJ (CERTIFICAT DECES SERIA D.10 NR.970157);		
B1	Intabulare, drept de PROPRIETATE, dobandit prin Reconstituire, cota actuala 1/1, cota initiala 1/1 1) CRACIUN ELISABETA DEFUNCT:Da	A1

C. Partea III. SARCINI .

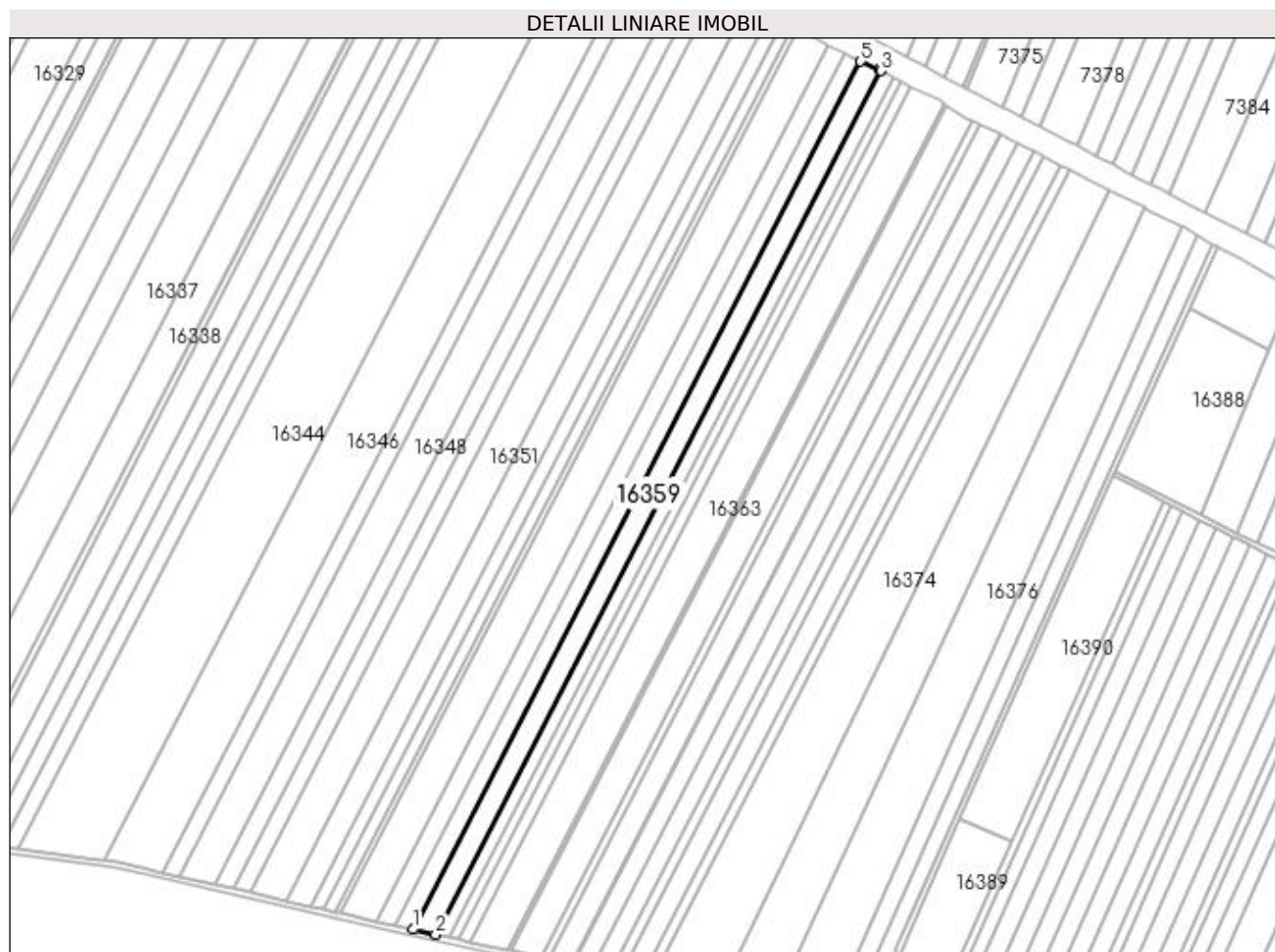
Inscrieri privind dezmembramintele dreptului de proprietate, drepturi reale de garanție și sarcini	Referințe
NU SUNT	

Anexa Nr. 1 La Partea I

Teren

Nr cadastral	Suprafața (mp)*	Observații / Referințe
	12.400	

* Suprafața este determinată în planul de proiecție Stereo 70.



Date referitoare la teren

Crt	Categorie folosință	Intra vilan	Suprafața (mp)	Tarla	Parcelă	Nr. topo	Observații / Referințe
1	arabil	NU	12.400	85	43	-	

Lungime Segmente

1) Valorile lungimilor segmentelor sunt obținute din proiecție în plan.

Punct început	X / Y	Punct sfârșit	X / Y	Lungime segment (** (m)
1	426.319,165 295.694,463	2	426.336,229 295.690,679	17.479
2	426.336,229 295.690,679	3	426.671,888 296.341,033	731.866
3	426.671,888 296.341,033	4	426.670,199 296.341,903	1.899
4	426.670,199 296.341,903	5	426.656,522 296.348,109	15.019
5	426.656,522 296.348,109	1	426.319,165 295.694,463	735.569

**** Lungimile segmentelor sunt determinate în planul de proiecție Stereo 70 și sunt rotunjite la 1 milimetru.**

***** Distanța dintre puncte este formată din segmente cumulate ce sunt mai mici decât valoarea 1 milimetru.**

**DATE DESPRE IMOBILUL NR. 16360**

Oficiul de Cadastru și Publicitate Imobiliară DOLJ
 Biroul de Cadastru și Publicitate Imobiliară Craiova

A. Partea I. Descrierea imobilului

TEREN Extravilan

Adresa: Jud. Dolj, T85, P44

Nr. Crt	Nr cadastral Nr. topografic	Suprafața* (mp)	Observații / Referințe
A1	35147	7.700	Sector cadastral:20 Teren neimprejmuit;

B. Partea II. Proprietari și acte

Inscrieri privitoare la dreptul de proprietate și alte drepturi reale	Referințe
236248 / 30/09/2021	
Act Notarial nr. CONTRACT DE VANZARE AUT NR 1942, din 29/09/2021 emis de ZAVOI AURELIAN PAUL;	
B1	A1
Intabulare, drept de PROPRIETATE, dobândit prin Conventie, cota actuala 1/1, cota initiala 1/1 1) SOCIETATEA EMIDORAS SRL, CIF:18703135	

C. Partea III. SARCINI .

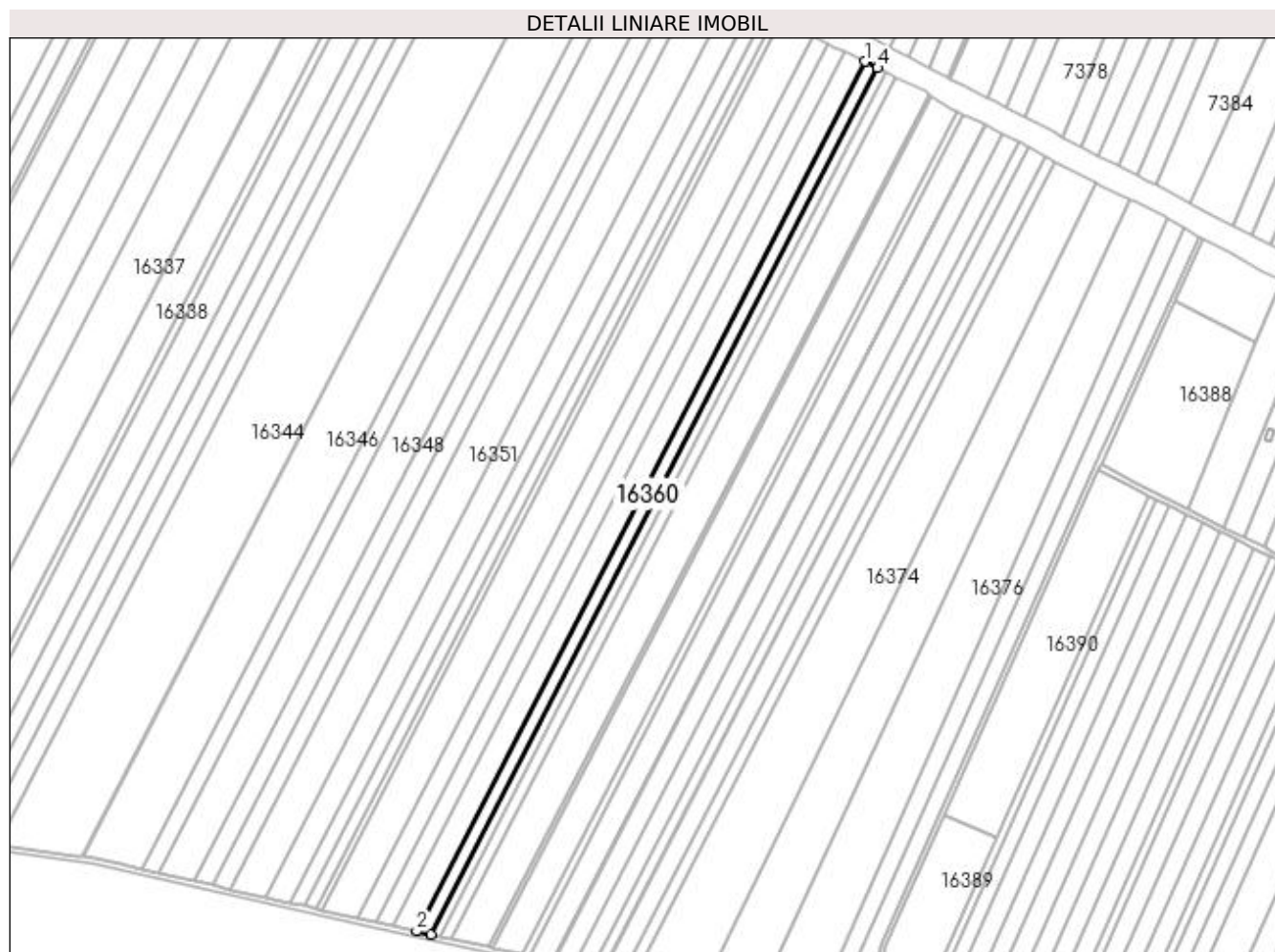
Inscrieri privind dezmembramintele dreptului de proprietate, drepturi reale de garanție și sarcini	Referințe
NU SUNT	

Anexa Nr. 1 La Partea I

Teren

Nr cadastral	Suprafața (mp)*	Observații / Referințe
35147	7.700	

* Suprafața este determinată în planul de proiecție Stereo 70.



Date referitoare la teren

Crt	Categorie folosință	Intra vilan	Suprafața (mp)	Tarla	Parcelă	Nr. topo	Observații / Referințe
1	arabil	NU	7.700	85	44	-	Lotul 1

Lungime Segmente

1) Valorile lungimilor segmentelor sunt obținute din proiecție în plan.

Punct început	X / Y	Punct sfârșit	X / Y	Lungime segment (** (m)
1	426.671,888 296.341,033	2	426.336,229 295.690,679	731.866
2	426.336,229 295.690,679	3	426.346,873 295.688,318	10.902
3	426.346,873 295.688,318	4	426.681,258 296.336,206	729.09
4	426.681,258 296.336,206	1	426.671,888 296.341,033	10.541

**** Lungimile segmentelor sunt determinate în planul de proiecție Stereo 70 și sunt rotunjite la 1 milimetru.**

***** Distanța dintre puncte este formată din segmente cumulate ce sunt mai mici decât valoarea 1 milimetru.**

**DATE DESPRE IMOBILUL NR. 16361**

Oficiul de Cadastru și Publicitate Imobiliară DOLJ
Biroul de Cadastru și Publicitate Imobiliară Craiova

A. Partea I. Descrierea imobilului

TEREN Extravilan

Adresa: Jud. Dolj, T85, P44

Nr. Crt	Nr cadastral Nr. topografic	Suprafața* (mp)	Observații / Referințe
A1	35148	5.000	Sector cadastral:20 Teren neimprejmut;

B. Partea II. Proprietari și acte

Inscrieri privitoare la dreptul de proprietate și alte drepturi reale		Referințe
119934 / 28/04/2021		
Act Notarial nr. CM NR.19, din 09/02/2021 emis de NP ZAVOI AURELIAN PAUL (ACT ADMINISTRATIV NR TDP NR.531-58836 DIN 20.10.1995, EMIS DE COMISIA JUDETEANA DOLJ);		
B1	Intabulare, drept de PROPRIETATE, dobandit prin Succesiune, cota actuala 1/1, cota initiala 1/1 1) OLTEANU IONUT BOGDAN	A1
OBSERVAȚII: POZITIE TRANSCRISA DIN CF 35088/LEU, INSCRISA PRIN INCHEIEREA NR. 38302 DIN 17/02/2021; DEF OLTEANU MARIA		

C. Partea III. SARCINI .

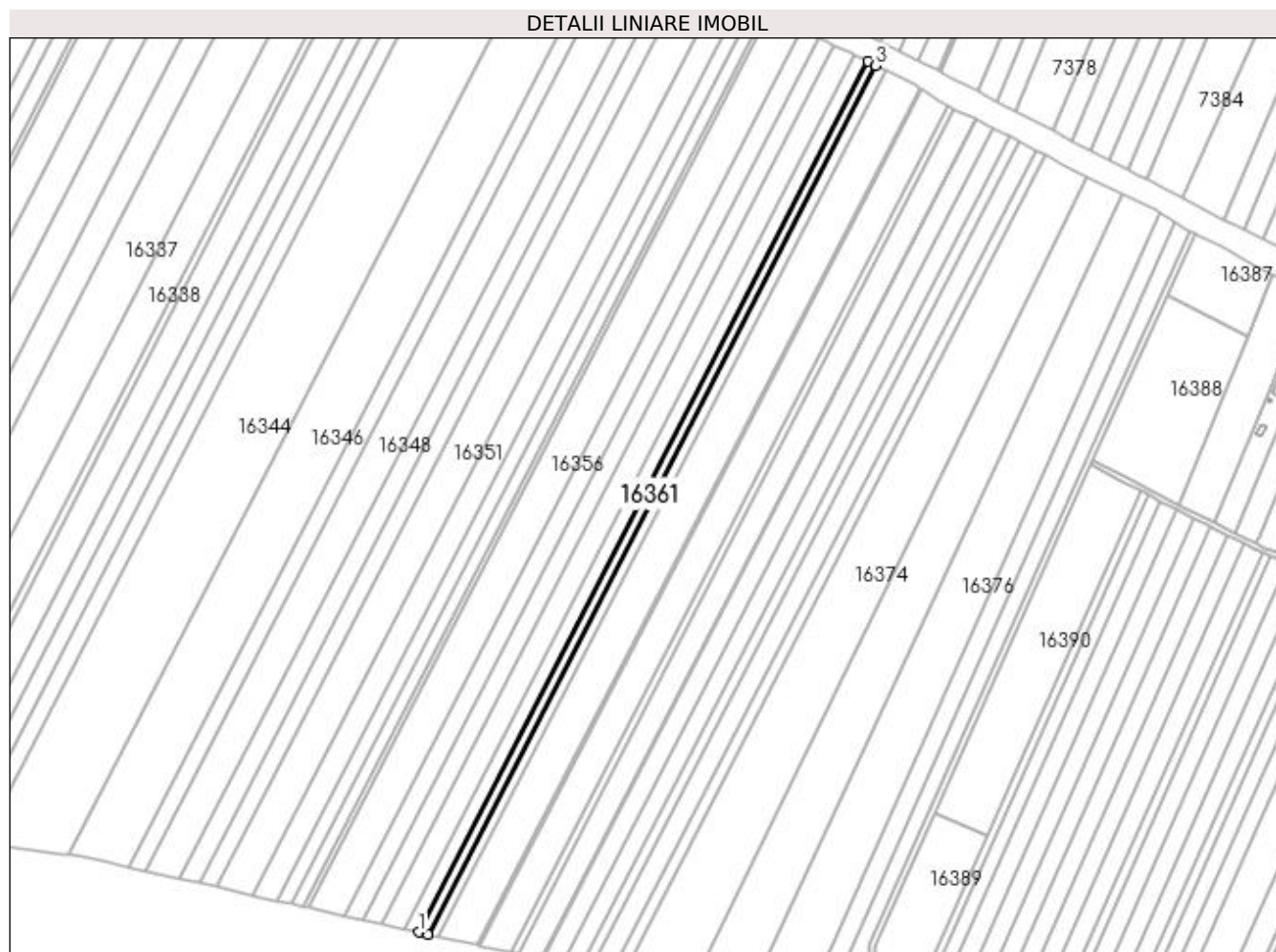
Inscrieri privind dezmembramintele dreptului de proprietate, drepturi reale de garanție și sarcini	Referințe
NU SUNT	

Anexa Nr. 1 La Partea I

Teren

Nr cadastral	Suprafața (mp)*	Observații / Referințe
35148	5.000	

* Suprafața este determinată în planul de proiecție Stereo 70.



Date referitoare la teren

Crt	Categorie folosință	Intra vilan	Suprafața (mp)	Tarla	Parcelă	Nr. topo	Observații / Referințe
1	arabil	NU	5.000	85	44	-	Lotul 2

Lungime Segmente

1) Valorile lungimilor segmentelor sunt obținute din proiecție în plan.

Punct început	X / Y	Punct sfârșit	X / Y	Lungime segment (** (m)
1	426.346,873 295.688,318	2	426.353,806 295.686,78	7.102
2	426.353,806 295.686,78	3	426.687,362 296.333,061	727.282
3	426.687,362 296.333,061	4	426.681,258 296.336,206	6.866
4	426.681,258 296.336,206	1	426.346,873 295.688,318	729.09

**** Lungimile segmentelor sunt determinate în planul de proiecție Stereo 70 și sunt rotunjite la 1 milimetru.**

***** Distanța dintre puncte este formată din segmente cumulate ce sunt mai mici decât valoarea 1 milimetru.**

**DATE DESPRE IMOBILUL NR. 16362**

Oficiul de Cadastru și Publicitate Imobiliară DOLJ
Biroul de Cadastru și Publicitate Imobiliară Craiova

A. Partea I. Descrierea imobilului

TEREN Extravilan

Adresa: Jud. Dolj, T85, P45

Nr. Crt	Nr cadastral Nr. topografic	Suprafața* (mp)	Observații / Referințe
A1		5.800	Sector cadastral:20 Teren neimprejmuit;

B. Partea II. Proprietari și acte

Inscrieri privitoare la dreptul de proprietate și alte drepturi reale	Referințe
/	
Act Administrativ nr. TDP 1740-45084, din 19/11/1999 emis de COMISIA JUDETEANA DOLJ;	
B1	A1
Intabulare, drept de PROPRIETATE, dobândit prin Reconstituire, cota actuala 1/1, cota initiala 1/1	
1) BARBU MIRCEA , LIPSĂ CNP	
2) OLTEANU ELENA , LIPSĂ CNP	
3) BĂRBULESCU COSTICĂ , LIPSĂ CNP	

C. Partea III. SARCINI .

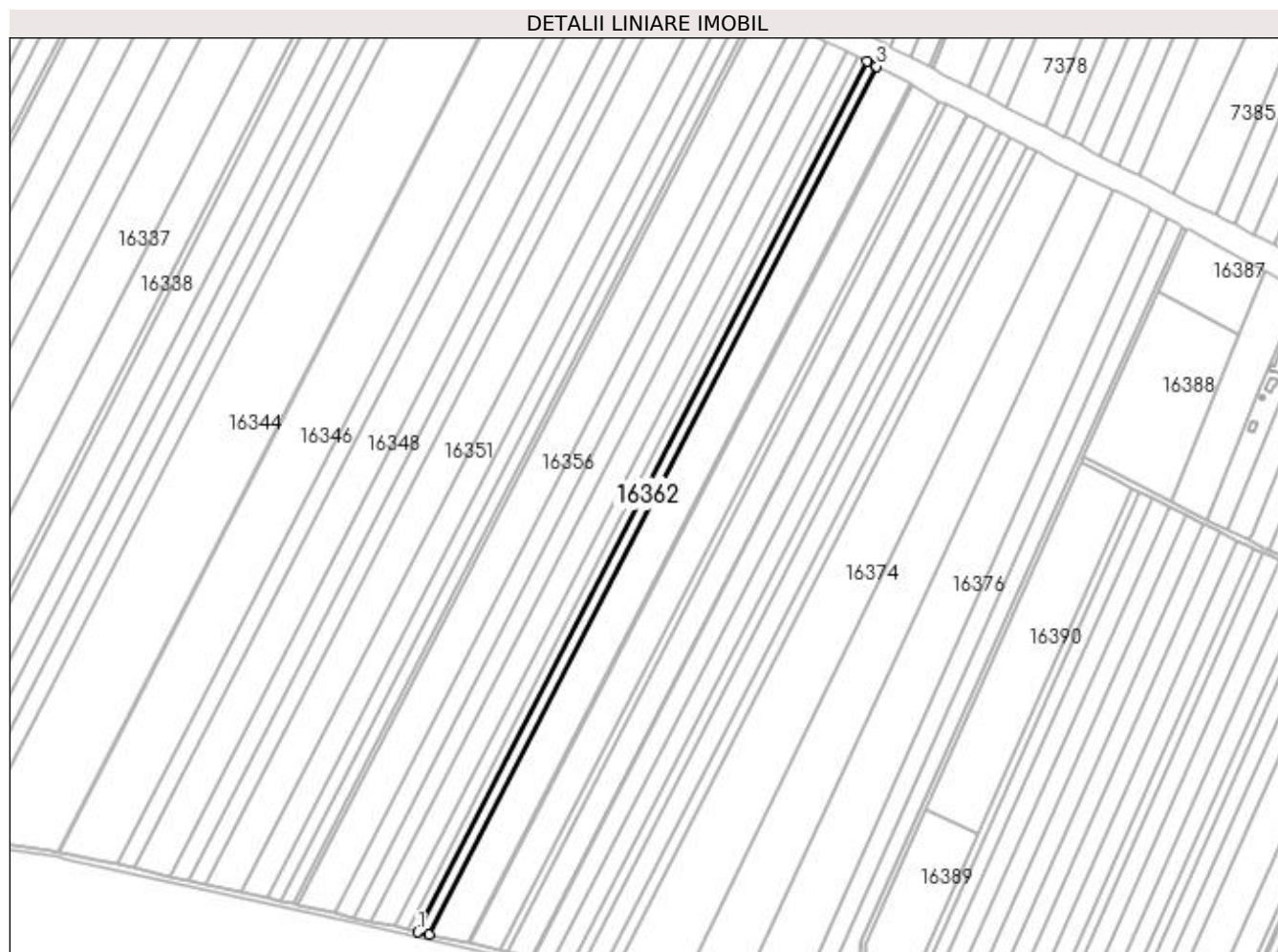
Inscrieri privind dezmembramintele dreptului de proprietate, drepturi reale de garanție și sarcini	Referințe
NU SUNT	

Anexa Nr. 1 La Partea I

Teren

Nr cadastral	Suprafața (mp)*	Observații / Referințe
	5.800	

* Suprafața este determinată în planul de proiecție Stereo 70.



Date referitoare la teren

Crt	Categorie folosință	Intra vilan	Suprafața (mp)	Tarla	Parcelă	Nr. topo	Observații / Referințe
1	arabil	NU	5.800	85	45	-	

Lungime Segmente

1) Valorile lungimilor segmentelor sunt obținute din proiecție în plan.

Punct început	X / Y	Punct sfârșit	X / Y	Lungime segment (** (m)
1	426.353,806 295.686,78	2	426.361,871 295.684,992	8.26
2	426.361,871 295.684,992	3	426.694,467 296.329,413	725.189
3	426.694,467 296.329,413	4	426.694,031 296.329,626	0.485
4	426.694,031 296.329,626	5	426.687,362 296.333,061	7.501
5	426.687,362 296.333,061	1	426.353,806 295.686,78	727.282

**** Lungimile segmentelor sunt determinate în planul de proiecție Stereo 70 și sunt rotunjite la 1 milimetru.**

***** Distanța dintre puncte este formată din segmente cumulate ce sunt mai mici decât valoarea 1 milimetru.**

**DATE DESPRE IMOBILUL NR. 16363**

Oficiul de Cadastru și Publicitate Imobiliară DOLJ
Biroul de Cadastru și Publicitate Imobiliară Craiova

A. Partea I. Descrierea imobilului

TEREN Extravilan

Adresa: Jud. Dolj, T85, P46

Nr. Crt	Nr cadastral Nr. topografic	Suprafața* (mp)	Observații / Referințe
A1		20.500	Sector cadastral:20 Teren neimprejmuit;

B. Partea II. Proprietari și acte

Inscrieri privitoare la dreptul de proprietate și alte drepturi reale	Referințe
/	
Act Administrativ nr. TDP 507-58836, din 17/10/1995 emis de COMISIA JUDETEANA DOLJ;	
B1	A1
Intabulare, drept de PROPRIETATE, dobândit prin Reconstituire, cota actuala 1/1, cota initiala 1/1 1) MARINESCU MARIN, LIPSĂ CNP	

C. Partea III. SARCINI .

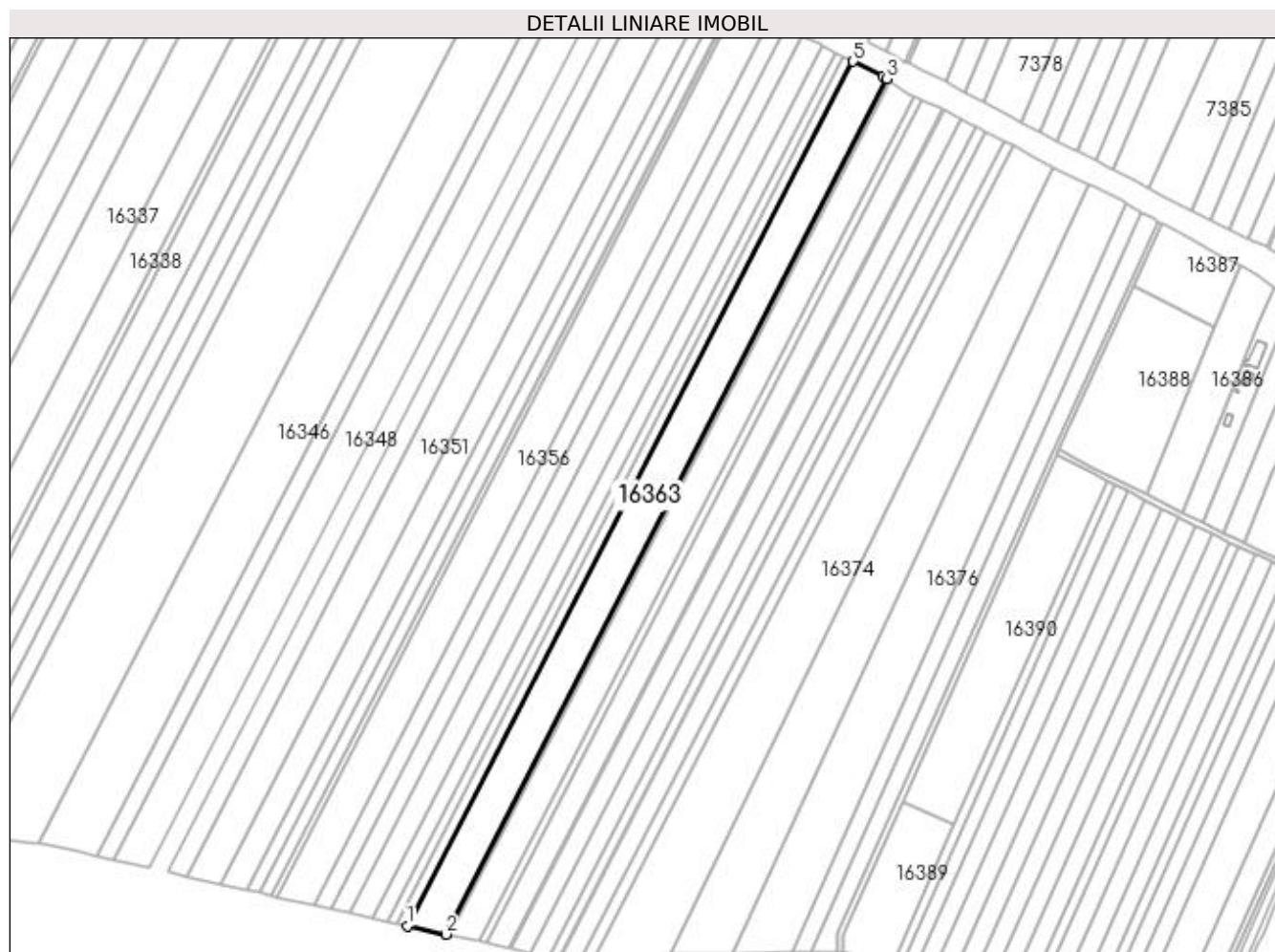
Inscrieri privind dezmembramintele dreptului de proprietate, drepturi reale de garanție și sarcini	Referințe
NU SUNT	

Anexa Nr. 1 La Partea I

Teren

Nr cadastral	Suprafața (mp)*	Observații / Referințe
	20.500	

* Suprafața este determinată în planul de proiecție Stereo 70.



Date referitoare la teren

Crt	Categorie folosință	Intra vilan	Suprafața (mp)	Tarla	Parcelă	Nr. topo	Observații / Referințe
1	arabil	NU	20.500	85	46	-	

Lungime Segmente

1) Valorile lungimilor segmentelor sunt obținute din proiecție în plan.

Punct început	X / Y	Punct sfârșit	X / Y	Lungime segment (** (m)
1	426.361,871 295.684,992	2	426.390,552 295.678,631	29.378
2	426.390,552 295.678,631	3	426.719,774 296.316,515	717.833
3	426.719,774 296.316,515	4	426.716,797 296.318,52	3.589
4	426.716,797 296.318,52	5	426.694,467 296.329,413	24.845
5	426.694,467 296.329,413	1	426.361,871 295.684,992	725.189

**** Lungimile segmentelor sunt determinate în planul de proiecție Stereo 70 și sunt rotunjite la 1 milimetru.**

***** Distanța dintre puncte este formată din segmente cumulate ce sunt mai mici decât valoarea 1 milimetru.**

**DATE DESPRE IMOBILUL NR. 16364**

Oficiul de Cadastru și Publicitate Imobiliară DOLJ
Biroul de Cadastru și Publicitate Imobiliară Craiova

A. Partea I. Descrierea imobilului

TEREN Extravilan

Adresa: Jud. Dolj, T85, P47/2

Nr. Crt	Nr cadastral Nr. topografic	Suprafața* (mp)	Observații / Referințe
A1		1.536	Sector cadastral:20 Teren neimprejmuit;

B. Partea II. Proprietari și acte

Inscrieri privitoare la dreptul de proprietate și alte drepturi reale	Referințe
/	
Act Administrativ nr. TDP 1103-48053, din 06/05/1997 emis de COMISIA JUDETEANA DOLJ;	
B1	A1
Intabulare, drept de PROPRIETATE, dobândit prin Reconstituire, cota actuala 1/1, cota initiala 1/1	
1) MARINESCU SILVIA, LIPSĂ CNP	
2) MARINESCU VICTORIA, LIPSĂ CNP	

C. Partea III. SARCINI .

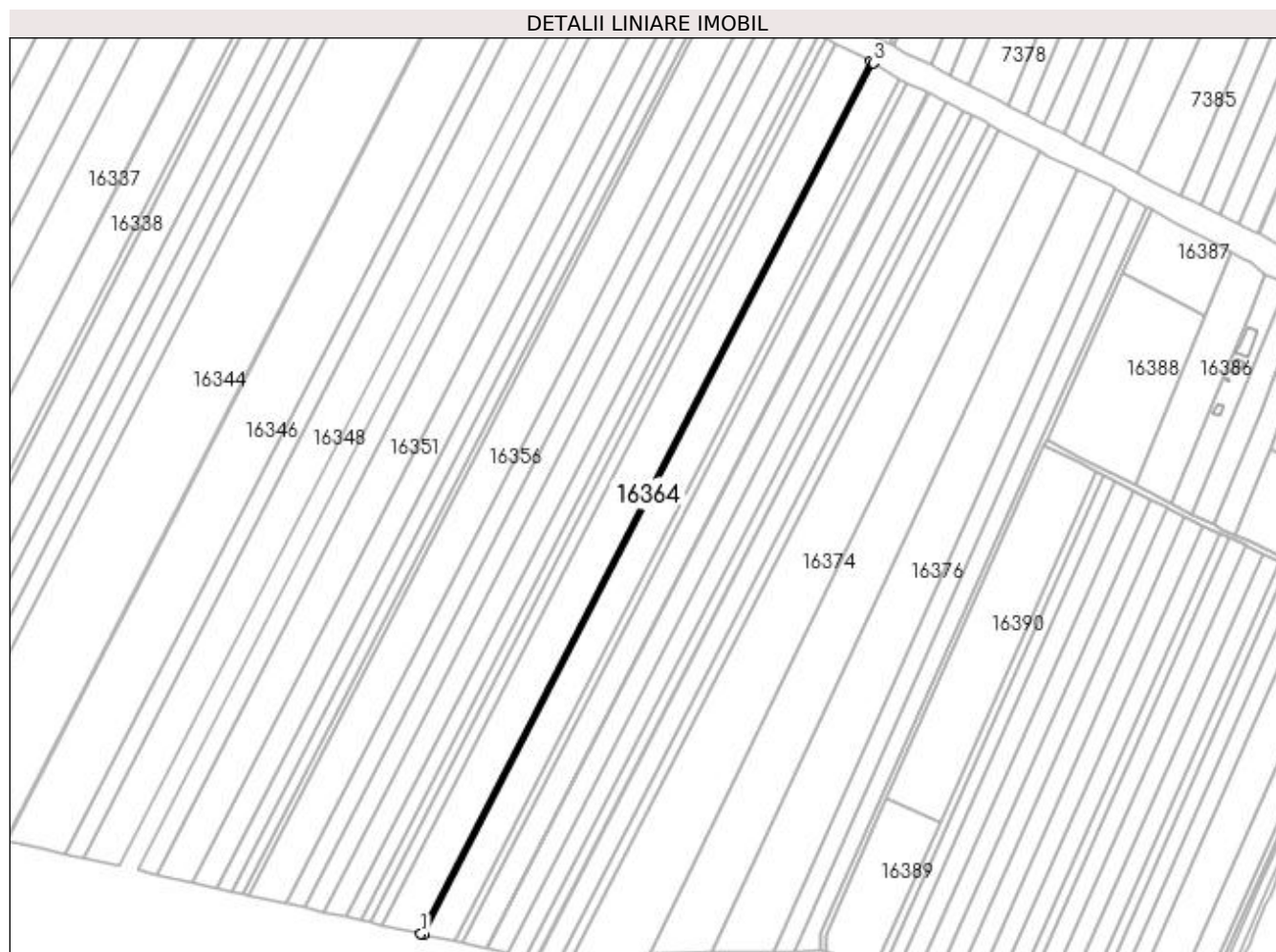
Inscrieri privind dezmembramintele dreptului de proprietate, drepturi reale de garanție și sarcini	Referințe
NU SUNT	

Anexa Nr. 1 La Partea I

Teren

Nr cadastral	Suprafața (mp)*	Observații / Referințe
	1.536	

* Suprafața este determinată în planul de proiecție Stereo 70.



Date referitoare la teren

Crt	Categorie folosință	Intra vilan	Suprafața (mp)	Tarla	Parcelă	Nr. topo	Observații / Referințe
1	arabil	NU	1.536	85	47/2	-	

Lungime Segmente

1) Valorile lungimilor segmentelor sunt obținute din proiecție în plan.

Punct început	X / Y	Punct sfârșit	X / Y	Lungime segment (** (m)
1	426.390,552 295.678,631	2	426.392,714 295.678,151	2.214
2	426.392,714 295.678,151	3	426.721,562 296.315,311	717.018
3	426.721,562 296.315,311	4	426.719,774 296.316,515	2.156
4	426.719,774 296.316,515	1	426.390,552 295.678,631	717.833

**** Lungimile segmentelor sunt determinate în planul de proiecție Stereo 70 și sunt rotunjite la 1 milimetru.**

***** Distanța dintre puncte este formată din segmente cumulate ce sunt mai mici decât valoarea 1 milimetru.**

**DATE DESPRE IMOBILUL NR. 16365**

Oficiul de Cadastru și Publicitate Imobiliară DOLJ
Biroul de Cadastru și Publicitate Imobiliară Craiova

A. Partea I. Descrierea imobilului

TEREN Extravilan

Adresa: Jud. Dolj, T85, P47

Nr. Crt	Nr cadastral Nr. topografic	Suprafața* (mp)	Observații / Referințe
A1		15.900	Sector cadastral:20 Teren neimprejmuit;

B. Partea II. Proprietari și acte

Inscrieri privitoare la dreptul de proprietate și alte drepturi reale	Referințe
/	
Act Administrativ nr. TDP 445-46024, din 05/10/1995 emis de COMISIA JUDETEANA DOLJ;	
B1	A1
Intabulare, drept de PROPRIETATE, dobândit prin Reconstituire, cota actuala 1/1, cota initiala 1/1 1) BARBU MARIN , LIPSĂ CNP	

C. Partea III. SARCINI .

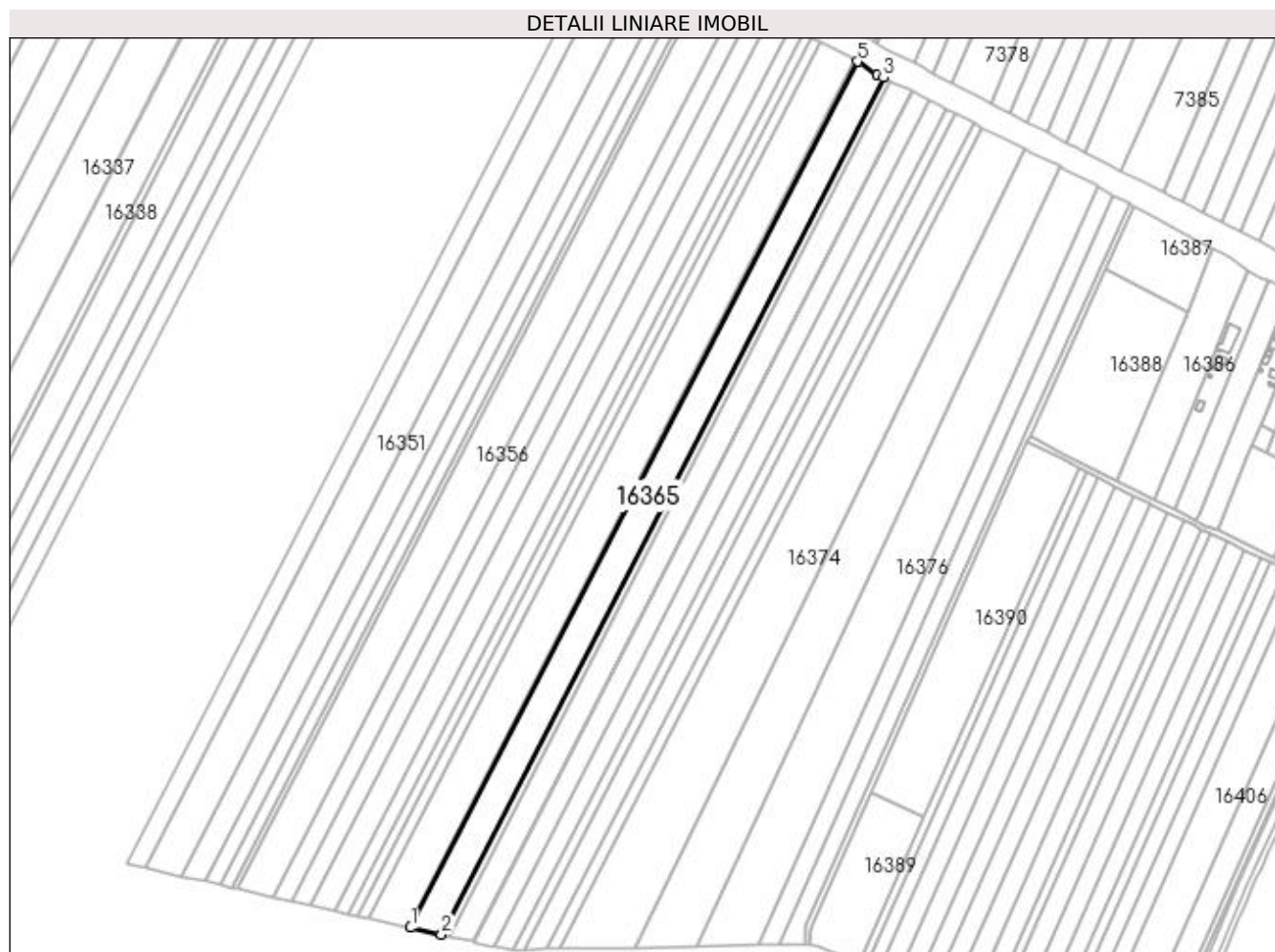
Inscrieri privind dezmembramintele dreptului de proprietate, drepturi reale de garanție și sarcini	Referințe
NU SUNT	

Anexa Nr. 1 La Partea I

Teren

Nr cadastral	Suprafața (mp)*	Observații / Referințe
	15.900	

* Suprafața este determinată în planul de proiecție Stereo 70.



Date referitoare la teren

Crt	Categorie folosință	Intravilan	Suprafața (mp)	Tarla	Parcelă	Nr. topo	Observații / Referințe
1	arabil	NU	15.900	85	47	-	

Lungime Segmente

1) Valorile lungimilor segmentelor sunt obținute din proiecție în plan.

Punct început	X / Y	Punct sfârșit	X / Y	Lungime segment (** (m)
1	426.392,714 295.678,151	2	426.415,236 295.673,156	23.069
2	426.415,236 295.673,156	3	426.740,552 296.303,473	709.317
3	426.740,552 296.303,473	4	426.736,121 296.305,508	4.876
4	426.736,121 296.305,508	5	426.721,562 296.315,311	17.552
5	426.721,562 296.315,311	1	426.392,714 295.678,151	717.018

**** Lungimile segmentelor sunt determinate în planul de proiecție Stereo 70 și sunt rotunjite la 1 milimetru.**

***** Distanța dintre puncte este formată din segmente cumulate ce sunt mai mici decât valoarea 1 milimetru.**

**DATE DESPRE IMOBILUL NR. 16366**

Oficiul de Cadastru și Publicitate Imobiliară DOLJ
Biroul de Cadastru și Publicitate Imobiliară Craiova

A. Partea I. Descrierea imobilului

TEREN Extravilan

Nr. CF vechi:681

Nr. cadastral vechi:719

Adresa: Jud. Dolj, T85, P47/1

Nr. Crt	Nr cadastral Nr. topografic	Suprafața* (mp)	Observații / Referințe
A1	34137	4.100	Sector cadastral:20 Teren neimprejmuit;

B. Partea II. Proprietari și acte

Inscrieri privitoare la dreptul de proprietate și alte drepturi reale		Referințe
95162 / 22/12/2008		
Act Notarial nr. CVC 2980, din 01/01/2004 emis de NP ZAVOI AP;		
B1	Intabulare, drept de PROPRIETATE, dobandit prin Conventie, cota actuala 1/1, cota initiala 1/1 1) RADA CONSTANTIN, casatorit cu 2) RADA CATARGENA, LIPSĂ CNP	A1

C. Partea III. SARCINI .

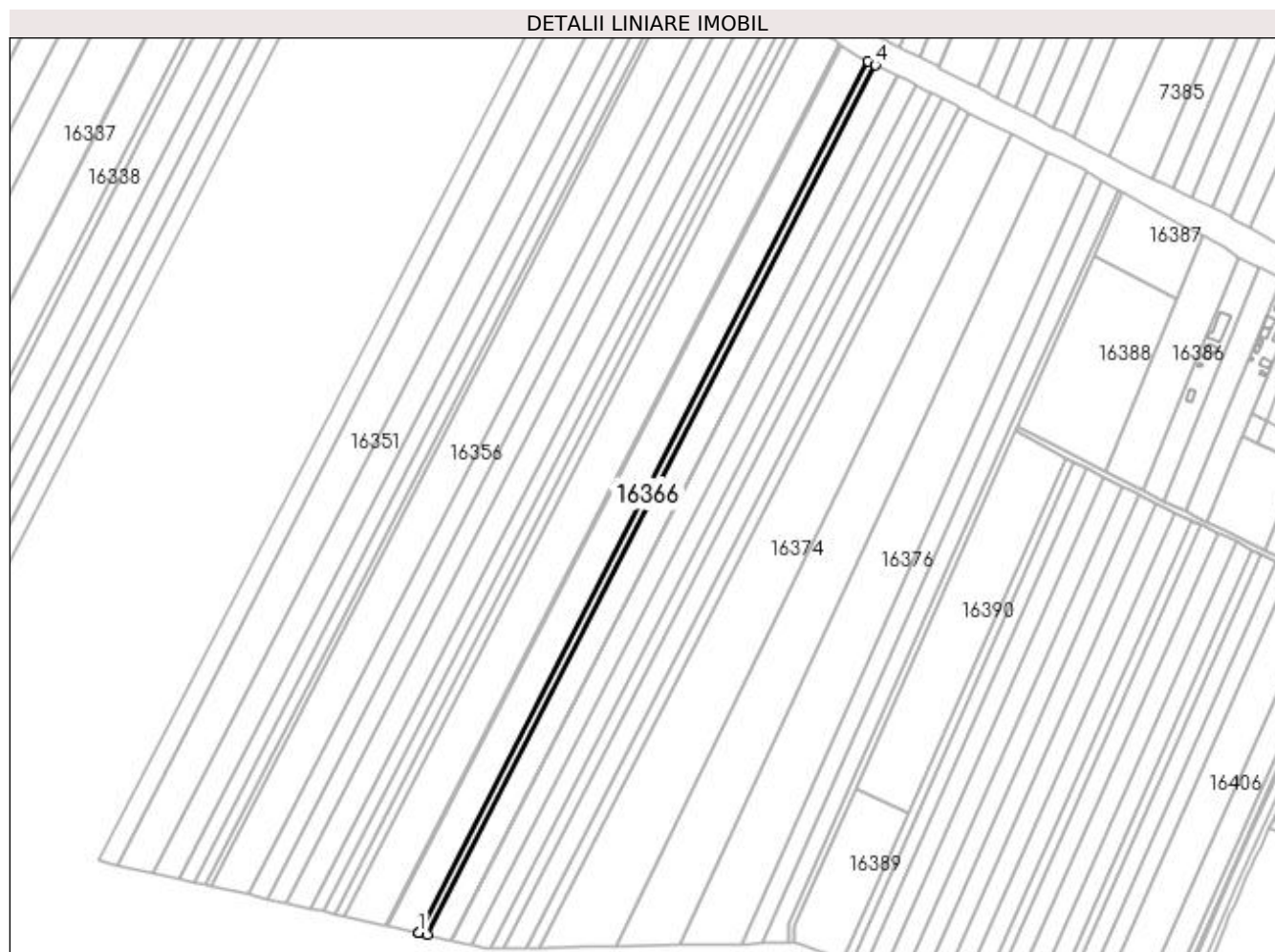
Inscrieri privind dezmembramintele dreptului de proprietate, drepturi reale de garanție și sarcini	Referințe
NU SUNT	

Anexa Nr. 1 La Partea I

Teren

Nr cadastral	Suprafața (mp)*	Observații / Referințe
34137	4.100	

* Suprafața este determinată în planul de proiecție Stereo 70.



Date referitoare la teren

Crt	Categorie folosință	Intra vilan	Suprafața (mp)	Tarla	Parcelă	Nr. topo	Observații / Referințe
1	arabil	NU	4.100	85	47/1	-	

Lungime Segmente

1) Valorile lungimilor segmentelor sunt obținute din proiecție în plan.

Punct început	X / Y	Punct sfârșit	X / Y	Lungime segment (** (m)
1	426.415,236 295.673,156	2	426.415,483 295.673,101	0.254
2	426.415,483 295.673,101	3	426.421,048 295.671,805	5.714
3	426.421,048 295.671,805	4	426.745,815 296.301,056	708.118
4	426.745,815 296.301,056	5	426.740,552 296.303,473	5.791
5	426.740,552 296.303,473	1	426.415,236 295.673,156	709.317

**** Lungimile segmentelor sunt determinate în planul de proiecție Stereo 70 și sunt rotunjite la 1 milimetru.**

***** Distanța dintre puncte este formată din segmente cumulate ce sunt mai mici decât valoarea 1 milimetru.**

**DATE DESPRE IMOBILUL NR. 16367**

Oficiul de Cadastru și Publicitate Imobiliară DOLJ
Biroul de Cadastru și Publicitate Imobiliară Craiova

A. Partea I. Descrierea imobilului

TEREN Extravilan

Adresa: Jud. Dolj, T85, P48

Nr. Crt	Nr cadastral Nr. topografic	Suprafața* (mp)	Observații / Referințe
A1	35279	12.200	Sector cadastral:20 Teren neimprejmuit;

B. Partea II. Proprietari și acte

Inscrieri privitoare la dreptul de proprietate și alte drepturi reale		Referințe
157361 / 24/06/2021		
Act Administrativ nr. TDP NR. 117-48411, din 14/03/1994 emis de COMISIA JUDEEATNA DOLJ (ACT NOTARIAL NR CM NR. 103 DIN 23.06.2020, EMIS DE BNP TAMARA MORCOV;ACT ADMINISTRATIV NR CM NR. 133 DIN 20.05.2005, EMIS DE BNP ANDREI TOMITA);		
B1	Intabulare, drept de PROPRIETATE, dobandit prin Succesiune, cota actuala 1/1, cota initiala 1/1 1) STOICA INA MADALINA	A1

C. Partea III. SARCINI .

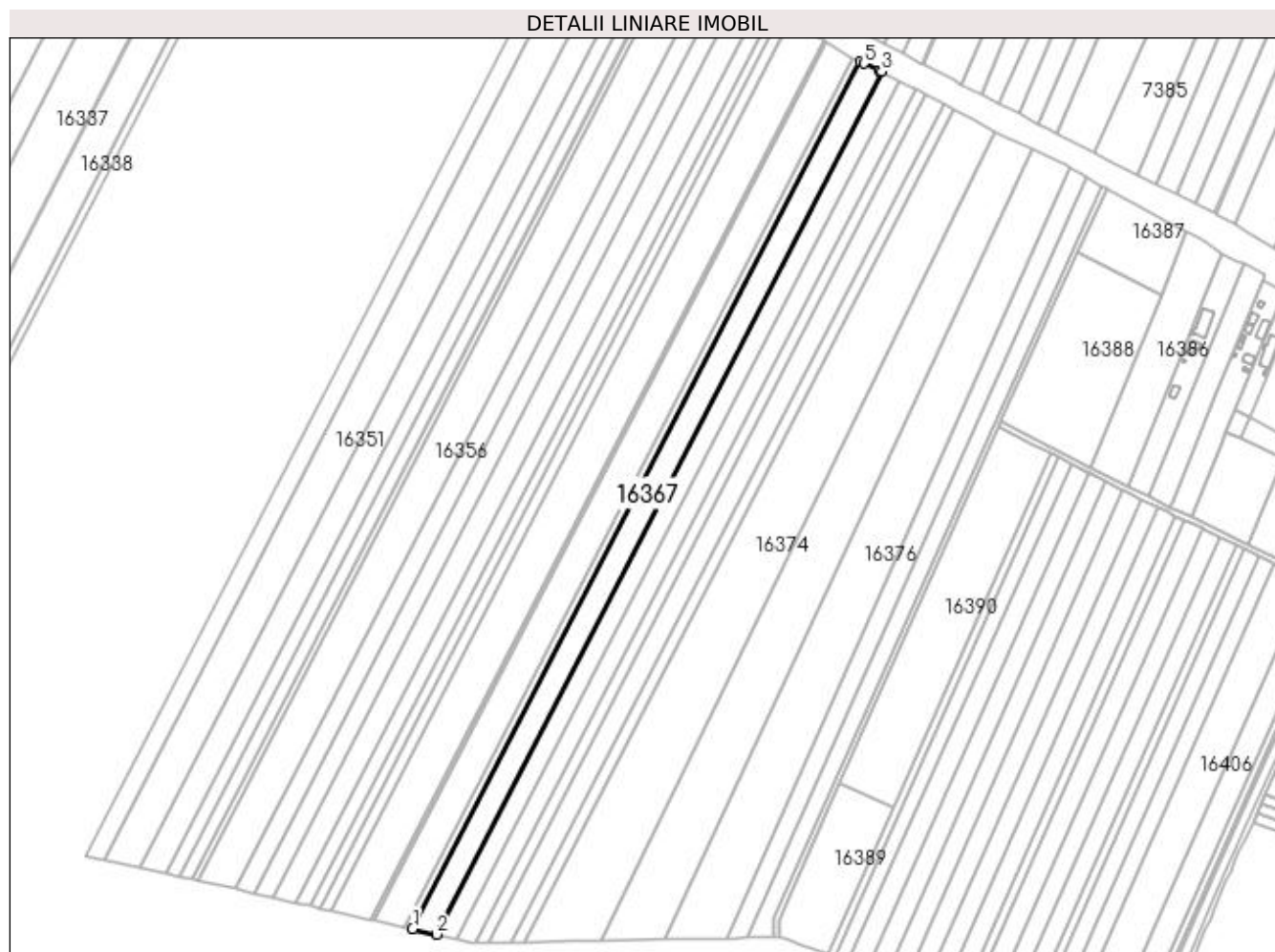
Inscrieri privind dezmembramintele dreptului de proprietate, drepturi reale de garanție și sarcini	Referințe
NU SUNT	

Anexa Nr. 1 La Partea I

Teren

Nr cadastral	Suprafața (mp)*	Observații / Referințe
35279	12.200	

* Suprafața este determinată în planul de proiecție Stereo 70.



Date referitoare la teren

Crt	Categorie folosință	Intra vilan	Suprafața (mp)	Tarla	Parcelă	Nr. topo	Observații / Referințe
1	arabil	NU	12.200	85	48	-	

Lungime Segmente

1) Valorile lungimilor segmentelor sunt obținute din proiecție în plan.

Punct început	X / Y	Punct sfârșit	X / Y	Lungime segment (** (m)
1	426.421,048 295.671,805	2	426.438,399 295.667,762	17.815
2	426.438,399 295.667,762	3	426.761,48 296.293,747	704.443
3	426.761,48 296.293,747	4	426.759,591 296.294,731	2.13
4	426.759,591 296.294,731	5	426.748,654 296.299,753	12.035
5	426.748,654 296.299,753	6	426.745,815 296.301,056	3.124

Punct început	X / Y	Punct sfârșit	X / Y	Lungime segment (** (m)
6	426.745,815 296.301,056	1	426.421,048 295.671,805	708.118

** Lungimile segmentelor sunt determinate în planul de proiecție Stereo 70 și sunt rotunjite la 1 milimetru.

*** Distanța dintre puncte este formată din segmente cumulate ce sunt mai mici decât valoarea 1 milimetru.

**DATE DESPRE IMOBILUL NR. 16368**

Oficiul de Cadastru și Publicitate Imobiliară DOLJ
Biroul de Cadastru și Publicitate Imobiliară Craiova

A. Partea I. Descrierea imobilului

TEREN Extravilan

Adresa: Jud. Dolj, T85, P49

Nr. Crt	Nr cadastral Nr. topografic	Suprafața* (mp)	Observații / Referințe
A1	33227	9.300	Sector cadastral:20 Teren neimpregmuit;

B. Partea II. Proprietari și acte

Inscrieri privitoare la dreptul de proprietate și alte drepturi reale		Referințe
240216 / 28/10/2019		
Act Notarial nr. CONTRACT DE DONATIE CU SARCINI AUT NR 2343, din 21/10/2019 emis de N.P. ZAVOI AURELIAN PAUL;		
B1	Intabulare, drept de PROPRIETATE, dobandit prin Conventie, cota actuala 1/1, cota initiala 1/1 1) ȘTEFAN IOANA-ADRIANA, necasatorita	A1

C. Partea III. SARCINI

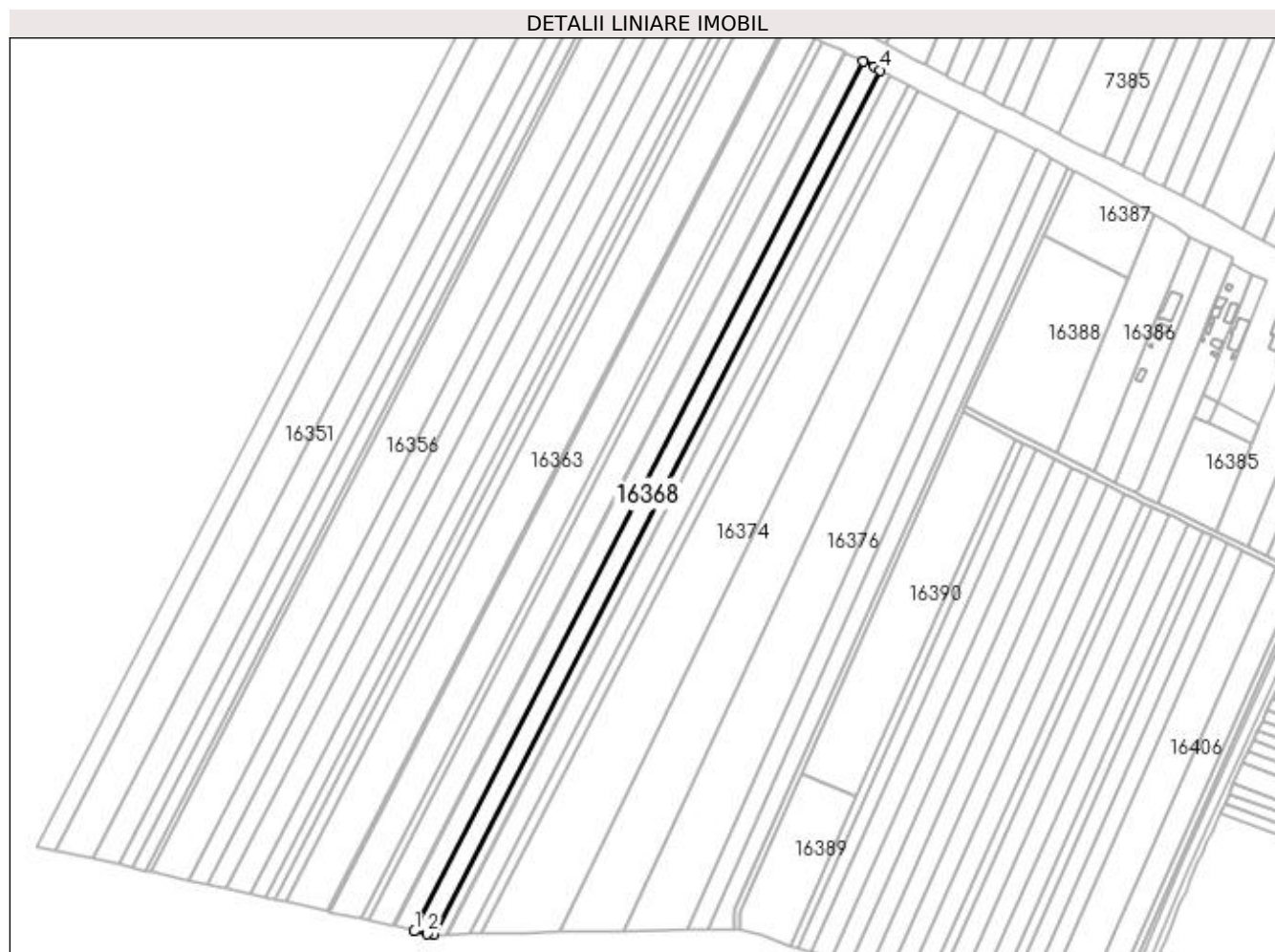
Inscrieri privind dezmembramintele dreptului de proprietate, drepturi reale de garanție și sarcini		Referințe
240216 / 28/10/2019		
Act Notarial nr. CONTRACT DE DONATIE CU SARCINI AUT NR 2343, din 21/10/2019 emis de N.P. ZAVOI AURELIAN PAUL;		
C1	Intabulare, drept de IPOTECA LEGALA, Valoare:0 , CE ARE CA OBIECT PLATA RENTEI ÎN BANI CORESPUNZĂTOARE ÎNTREȚINERII NEEEXECUTATE ÎN FAVOAREA CREDITORULUI ÎNTREȚINERII 1) ȘTEFAN DORU 2) ȘTEFAN ELENA-CAMELIA	A1

Anexa Nr. 1 La Partea I

Teren

Nr cadastral	Suprafața (mp)*	Observații / Referințe
33227	9.300	

* Suprafața este determinată în planul de proiecție Stereo 70.



Date referitoare la teren

Crt	Categorie folosință	Intra vilan	Suprafața (mp)	Tarla	Parcelă	Nr. topo	Observații / Referințe
1	arabil	NU	9.300	85	49	-	

Lungime Segmente

1) Valorile lungimilor segmentelor sunt obținute din proiecție în plan.

Punct început	X / Y	Punct sfârșit	X / Y	Lungime segment (** (m)
1	426.453,579 295.664,274	2	426.462,839 295.662,315	9.465
2	426.462,839 295.662,315	3	426.467,354 295.661,938	4.531
3	426.467,354 295.661,938	4	426.786,663 296.280,614	696.217
4	426.786,663 296.280,614	5	426.782,642 296.282,725	4.542
5	426.782,642 296.282,725	6	426.774,863 296.286,777	8.771

Punct început	X / Y	Punct sfârșit	X / Y	Lungime segment (** (m)
6	426.774,863 296.286,777	1	426.453,579 295.664,274	700.524

** Lungimile segmentelor sunt determinate în planul de proiecție Stereo 70 și sunt rotunjite la 1 milimetru.

*** Distanța dintre puncte este formată din segmente cumulate ce sunt mai mici decât valoarea 1 milimetru.

**DATE DESPRE IMOBILUL NR. 16369**

Oficiul de Cadastru și Publicitate Imobiliară DOLJ
Biroul de Cadastru și Publicitate Imobiliară Craiova

A. Partea I. Descrierea imobilului

TEREN Extravilan

Adresa: Jud. Dolj, T85, P49

Nr. Crt	Nr cadastral Nr. topografic	Suprafața* (mp)	Observații / Referințe
A1		10.000	Sector cadastral:20 Teren neimprejmit;

B. Partea II. Proprietari și acte

Inscrieri privitoare la dreptul de proprietate și alte drepturi reale		Referințe
/		
Act Administrativ nr. TDP 3327, din 23/06/2005 emis de COMISIA JUDETEANA DOLJ (CERTIFICAT DECES SERIA D.10 NR.023135);		
B1	Intabulare, drept de PROPRIETATE, dobandit prin Reconstituire, cota actuala 1/1, cota initiala 1/1 1) ROVINARU MARIA, LIPSĂ CNP 2) ILIESCU AURELIA DEFUNCT:Da 3) STANCU ELENA, LIPSĂ CNP	A1

C. Partea III. SARCINI .

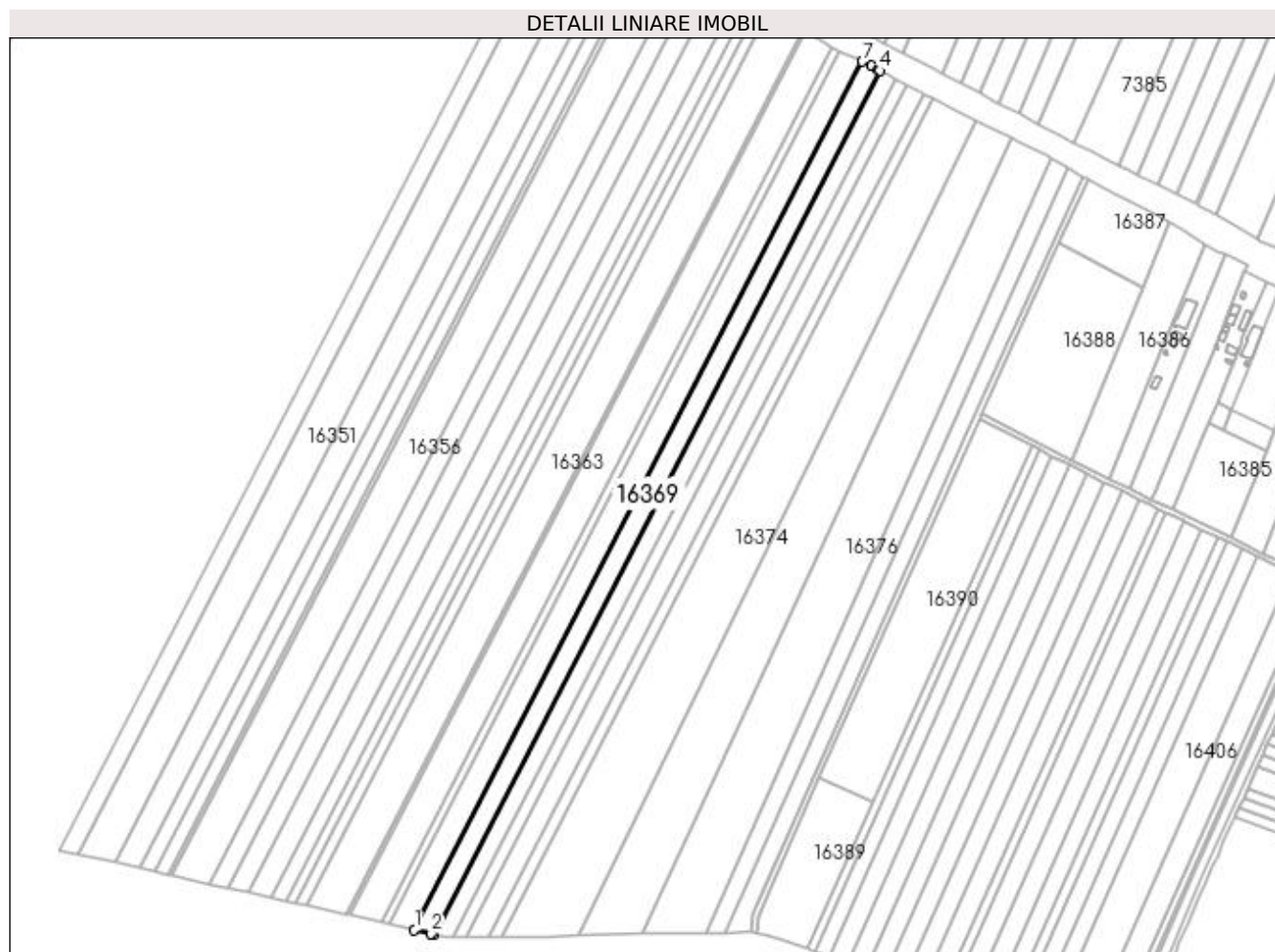
Inscrieri privind dezmembramintele dreptului de proprietate, drepturi reale de garanție și sarcini	Referințe
NU SUNT	

Anexa Nr. 1 La Partea I

Teren

Nr cadastral	Suprafața (mp)*	Observații / Referințe
	10.000	

* Suprafața este determinată în planul de proiecție Stereo 70.



Date referitoare la teren

Crt	Categorie folosință	Intra vilan	Suprafața (mp)	Tarla	Parcelă	Nr. topo	Observații / Referințe
1	arabil	NU	10.000	85	49	-	

Lungime Segmente

1) Valorile lungimilor segmentelor sunt obținute din proiecție în plan.

Punct început	X / Y	Punct sfârșit	X / Y	Lungime segment (** (m)
1	426.439,254 295.667,562	2	426.451,265 295.664,763	12.332
2	426.451,265 295.664,763	3	426.453,579 295.664,274	2.365
3	426.453,579 295.664,274	4	426.774,863 296.286,777	700.524
4	426.774,863 296.286,777	5	426.774,016 296.287,218	0.955
5	426.774,016 296.287,218	6	426.768,87 296.289,898	5.802

Punct început	X / Y	Punct sfârșit	X / Y	Lungime segment (** (m)
6	426.768,87 296.289,898	7	426.762,236 296.293,354	7.48
7	426.762,236 296.293,354	1	426.439,254 295.667,562	704.224

** Lungimile segmentelor sunt determinate în planul de proiecție Stereo 70 și sunt rotunjite la 1 milimetru.

*** Distanța dintre puncte este formată din segmente cumulate ce sunt mai mici decât valoarea 1 milimetru.

**DATE DESPRE IMOBILUL NR. 16370**

Oficiul de Cadastru și Publicitate Imobiliară DOLJ
Biroul de Cadastru și Publicitate Imobiliară Craiova

A. Partea I. Descrierea imobilului

TEREN Extravilan

Adresa: Jud. Dolj, T85, P49/1

Nr. Crt	Nr cadastral Nr. topografic	Suprafața* (mp)	Observații / Referințe
A1		600	Sector cadastral:20 Teren neimprejmut;

B. Partea II. Proprietari și acte

Inscrieri privitoare la dreptul de proprietate și alte drepturi reale		Referințe
/		
Act Notarial nr. CM NR.118, din 29/11/2018 emis de N.P. DANA TOMITA (TDP 3329 DIN 23-06-2005 EMIS DE COMISIA JUDETEANA DOLJ);		
B1	Intabulare, drept de PROPRIETATE, dobandit prin Succesiune, cota actuala 1/2, cota initiala 1/2 1) IONESCU ELENA	A1
B2	Intabulare, drept de PROPRIETATE, dobandit prin Succesiune, cota actuala 1/6, cota initiala 1/6 1) ILIESCU MIHAIL	A1
B3	Intabulare, drept de PROPRIETATE, dobandit prin Succesiune, cota actuala 1/6, cota initiala 1/6 1) COSTESCU SIMONA	A1
B4	Intabulare, drept de PROPRIETATE, dobandit prin Succesiune, cota actuala 1/6, cota initiala 1/6 1) ILIESCU CAMIL-RADU	A1

C. Partea III. SARCINI .

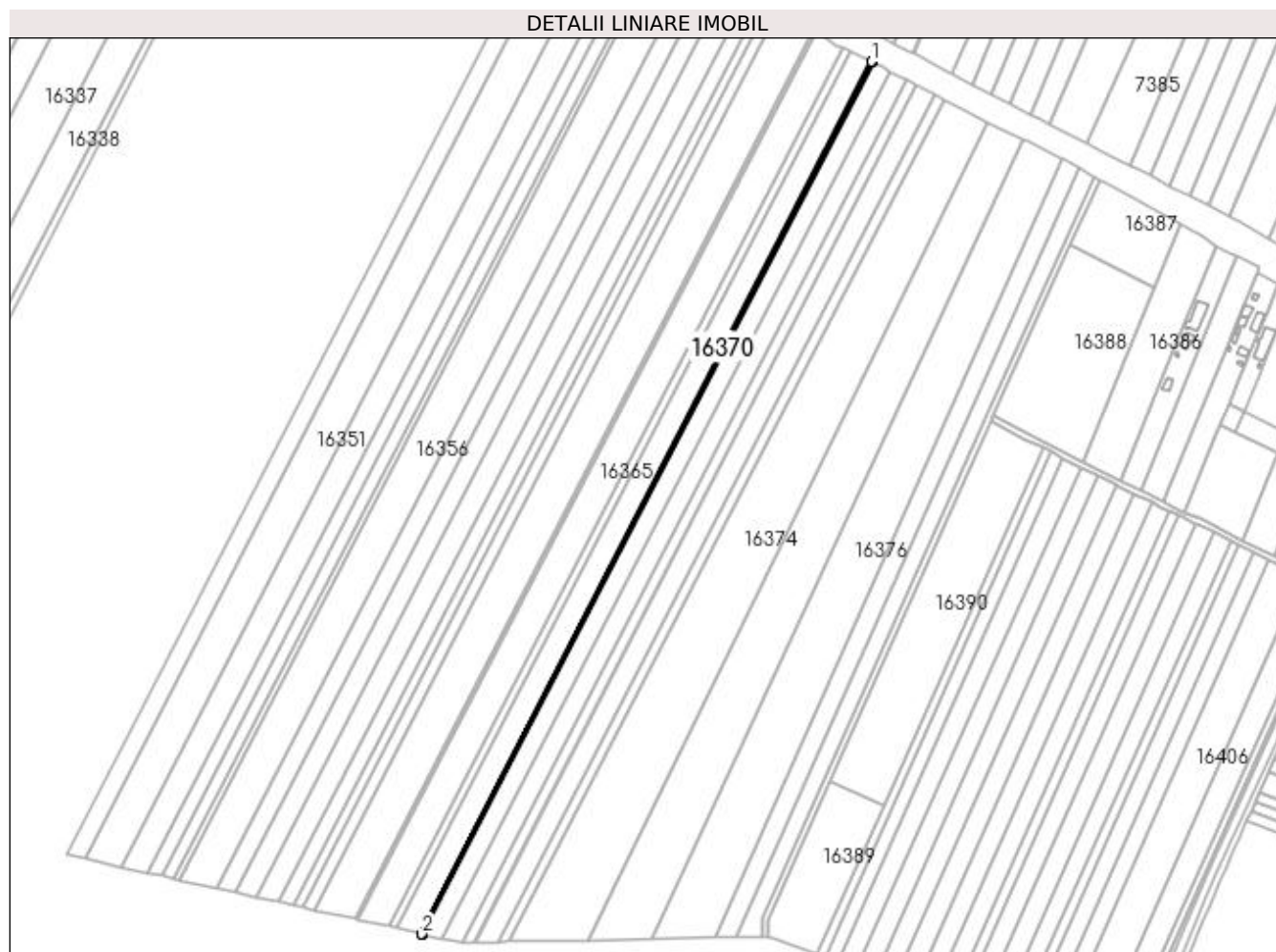
Inscrieri privind dezmembramintele dreptului de proprietate, drepturi reale de garanție și sarcini	Referințe
NU SUNT	

Anexa Nr. 1 La Partea I

Teren

Nr cadastral	Suprafața (mp)*	Observații / Referințe
	600	

* Suprafața este determinată în planul de proiecție Stereo 70.



Date referitoare la teren

Crt	Categorie folosință	Intra vilan	Suprafața (mp)	Tarla	Parcelă	Nr. topo	Observații / Referințe
1	arabil	NU	600	85	49/1	-	

Lungime Segmente

1) Valorile lungimilor segmentelor sunt obținute din proiecție în plan.

Punct început	X / Y	Punct sfârșit	X / Y	Lungime segment (** (m)
1	426.761,48 296.293,747	2	426.438,399 295.667,762	704.443
2	426.438,399 295.667,762	3	426.439,254 295.667,562	0.879
3	426.439,254 295.667,562	4	426.762,236 296.293,354	704.224
4	426.762,236 296.293,354	1	426.761,48 296.293,747	0.852

**** Lungimile segmentelor sunt determinate în planul de proiecție Stereo 70 și sunt rotunjite la 1 milimetru.**

***** Distanța dintre puncte este formată din segmente cumulate ce sunt mai mici decât valoarea 1 milimetru.**

**DATE DESPRE IMOBILUL NR. 16371**

Oficiul de Cadastru și Publicitate Imobiliară DOLJ
Biroul de Cadastru și Publicitate Imobiliară Craiova

A. Partea I. Descrierea imobilului

TEREN Extravilan

Adresa: Jud. Dolj, T85, P49/1

Nr. Crt	Nr cadastral Nr. topografic	Suprafața* (mp)	Observații / Referințe
A1		5.700	Sector cadastral:20 Teren neimprejmuit;

B. Partea II. Proprietari și acte

Inscrieri privitoare la dreptul de proprietate și alte drepturi reale		Referințe
/		
Act Notarial nr. CONTRACT DONATIE AUT.1948, din 22/04/1998 emis de N.P. GAGEATU ILIE (TDP 1101-48053 DIN 06-05-1999 EMIS DE COMISIA JUDETEANA DOLJ);		
B1	Intabulare, drept de PROPRIETATE, dobandit prin Conventie, cota actuala 1/1, cota initiala 1/1 1) IANCU MARIN	A1

C. Partea III. SARCINI .

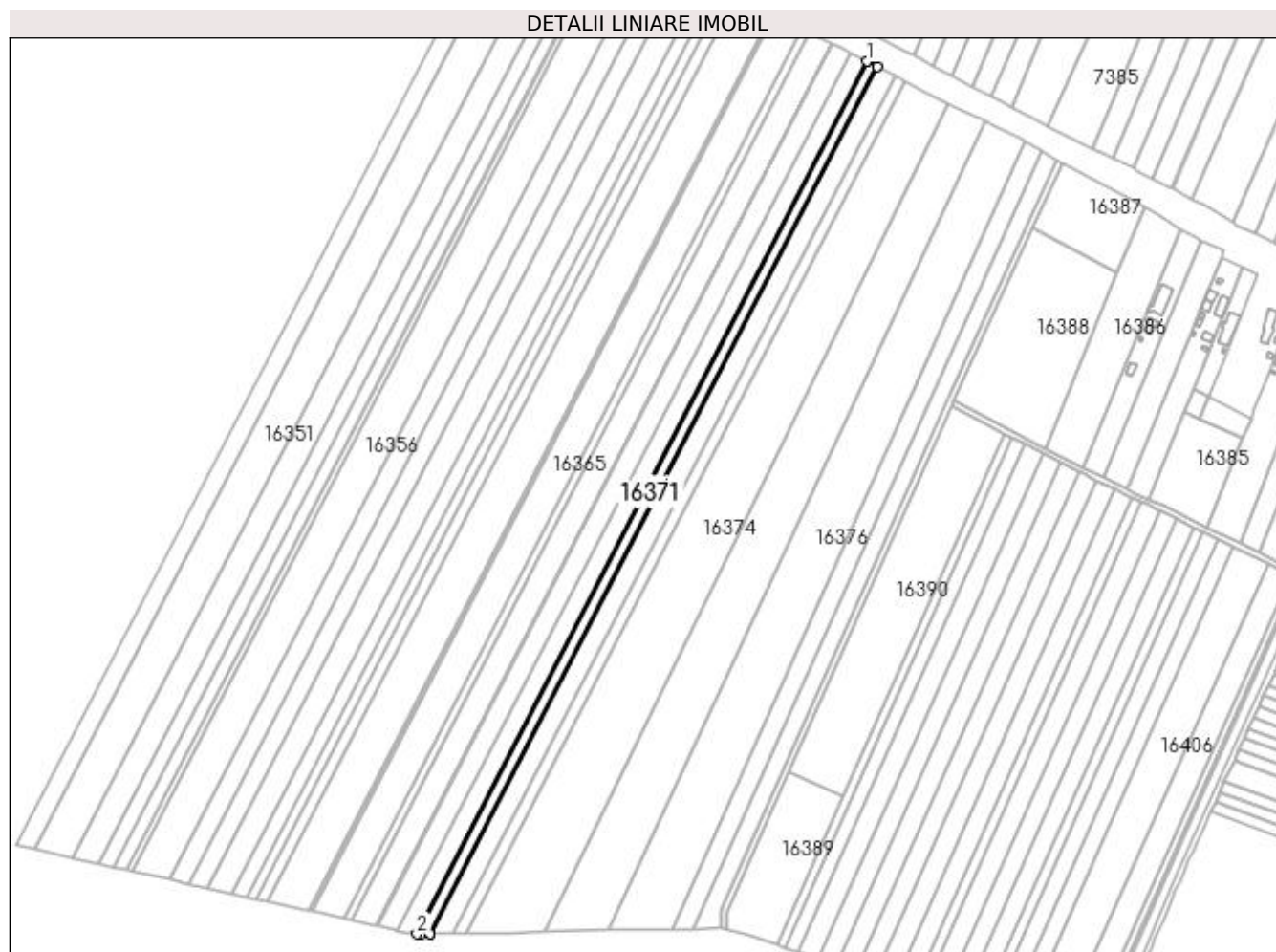
Inscrieri privind dezmembramintele dreptului de proprietate, drepturi reale de garanție și sarcini	Referințe
NU SUNT	

Anexa Nr. 1 La Partea I

Teren

Nr cadastral	Suprafața (mp)*	Observații / Referințe
	5.700	

* Suprafața este determinată în planul de proiecție Stereo 70.



Date referitoare la teren

Crt	Categorie folosință	Intra vilan	Suprafața (mp)	Tarla	Parcelă	Nr. topo	Observații / Referințe
1	arabil	NU	5.700	85	49/1	-	

Lungime Segmente

1) Valorile lungimilor segmentelor sunt obținute din proiecție în plan.

Punct început	X / Y	Punct sfârșit	X / Y	Lungime segment (** (m)
1	426.786,663 296.280,614	2	426.467,354 295.661,938	696.217
2	426.467,354 295.661,938	3	426.470,26 295.661,694	2.915
3	426.470,26 295.661,694	4	426.476,363 295.661,984	6.11
4	426.476,363 295.661,984	5	426.476,621 295.661,988	0.258
5	426.476,621 295.661,988	6	426.793,934 296.276,797	691.865

Punct început	X / Y	Punct sfârșit	X / Y	Lungime segment (** (m)
6	426.793,934 296.276,797	1	426.786,663 296.280,614	8.211

** Lungimile segmentelor sunt determinate în planul de proiecție Stereo 70 și sunt rotunjite la 1 milimetru.

*** Distanța dintre puncte este formată din segmente cumulate ce sunt mai mici decât valoarea 1 milimetru.

**DATE DESPRE IMOBILUL NR. 16372**

Oficiul de Cadastru și Publicitate Imobiliară DOLJ
Biroul de Cadastru și Publicitate Imobiliară Craiova

A. Partea I. Descrierea imobilului

TEREN Extravilan

Adresa: Jud. Dolj, T85, P50

Nr. Crt	Nr cadastral Nr. topografic	Suprafața* (mp)	Observații / Referințe
A1		10.000	Sector cadastral:20 Teren neimprejmuț;

B. Partea II. Proprietari și acte

Inscrieri privitoare la dreptul de proprietate și alte drepturi reale		Referințe
/		
Act Administrativ nr. TDP 869-9579, din 20/02/1997 emis de COMISIA JUDETEANA DOLJ (CERTIFICAT DECES SERIA D.11 NR.664851);		
B1	Intabulare, drept de PROPRIETATE, dobandit prin Reconstituire, cota actuala 1/1, cota initiala 1/1 1) MIREA ILIE, LIPSĂ CNP 2) HĂRĂȘTASAN IOANA, LIPSĂ CNP 3) PRISCHING TOMA DEFUNCT:Da	A1

C. Partea III. SARCINI .

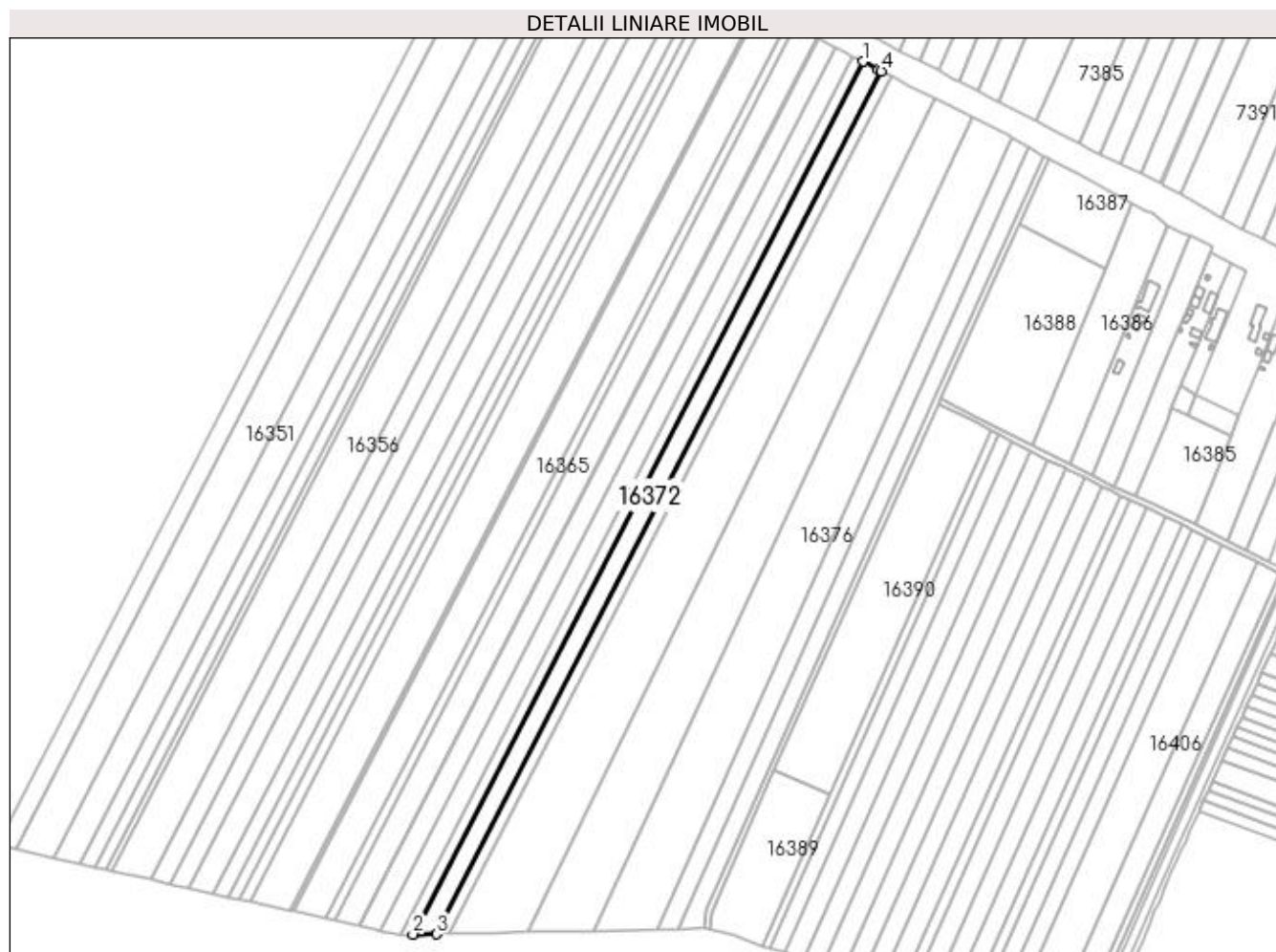
Inscrieri privind dezmembramintele dreptului de proprietate, drepturi reale de garanție și sarcini	Referințe
NU SUNT	

Anexa Nr. 1 La Partea I

Teren

Nr cadastral	Suprafața (mp)*	Observații / Referințe
	10.000	

* Suprafața este determinată în planul de proiecție Stereo 70.



Date referitoare la teren

Crt	Categorie folosință	Intra vilan	Suprafața (mp)	Tarla	Parcelă	Nr. topo	Observații / Referințe
1	arabil	NU	10.000	85	50	-	

Lungime Segmente

1) Valorile lungimilor segmentelor sunt obținute din proiecție în plan.

Punct început	X / Y	Punct sfârșit	X / Y	Lungime segment (** (m)
1	426.793,934 296.276,797	2	426.476,621 295.661,988	691.865
2	426.476,621 295.661,988	3	426.493,106 295.662,235	16.488
3	426.493,106 295.662,235	4	426.806,802 296.270,035	683.978
4	426.806,802 296.270,035	5	426.804,561 296.271,218	2.534
5	426.804,561 296.271,218	1	426.793,934 296.276,797	12.003

**** Lungimile segmentelor sunt determinate în planul de proiecție Stereo 70 și sunt rotunjite la 1 milimetru.**

***** Distanța dintre puncte este formată din segmente cumulate ce sunt mai mici decât valoarea 1 milimetru.**

**DATE DESPRE IMOBILUL NR. 16373**

Oficiul de Cadastru și Publicitate Imobiliară DOLJ
 Biroul de Cadastru și Publicitate Imobiliară Craiova

A. Partea I. Descrierea imobilului

TEREN Extravilan

Adresa: Jud. Dolj, T85, P54/1

Nr. Crt	Nr cadastral Nr. topografic	Suprafața* (mp)	Observații / Referințe
A1	33703	5.300	Sector cadastral:20 Teren neimprejmuit;

B. Partea II. Proprietari și acte

Inscrieri privitoare la dreptul de proprietate și alte drepturi reale		Referințe
3635 / 10/01/2019		
Act Notarial nr. CONTRACT DE VANZARE-CUMPARARE AUT. NR. 55/08.01.2019, din 08/01/2019 emis de IONASCU NICOLAE;		
B1	Intabulare, drept de PROPRIETATE, dobandit prin Conventie, cota actuala 1/1, cota initiala 1/1 1) POPA MARIA 2) POPA NICOLAE	A1

C. Partea III. SARCINI .

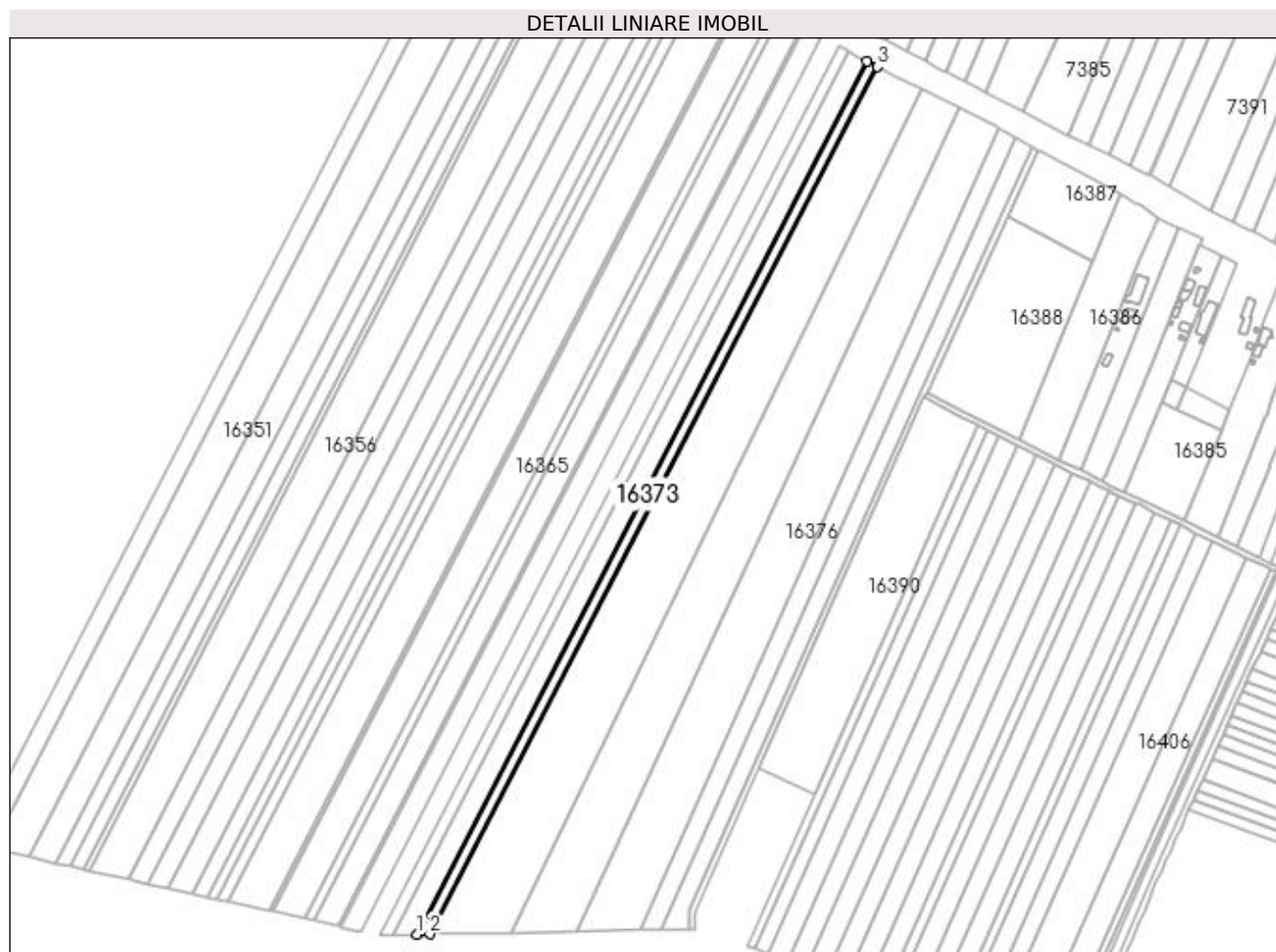
Inscrieri privind dezmembramintele dreptului de proprietate, drepturi reale de garanție și sarcini	Referințe
NU SUNT	

Anexa Nr. 1 La Partea I

Teren

Nr cadastral	Suprafața (mp)*	Observații / Referințe
33703	5.300	

* Suprafața este determinată în planul de proiecție Stereo 70.



Date referitoare la teren

Crt	Categorie folosință	Intra vilan	Suprafața (mp)	Tarla	Parcelă	Nr. topo	Observații / Referințe
1	arabil	NU	5.300	85	54/1	-	

Lungime Segmente

1) Valorile lungimilor segmentelor sunt obținute din proiecție în plan.

Punct început	X / Y	Punct sfârșit	X / Y	Lungime segment (** (m)
1	426.493,106 295.662,235	2	426.501,922 295.662,367	8.816
2	426.501,922 295.662,367	3	426.813,677 296.266,407	679.747
3	426.813,677 296.266,407	4	426.806,802 296.270,035	7.773
4	426.806,802 296.270,035	1	426.493,106 295.662,235	683.978

**** Lungimile segmentelor sunt determinate în planul de proiecție Stereo 70 și sunt rotunjite la 1 milimetru.**

***** Distanța dintre puncte este formată din segmente cumulate ce sunt mai mici decât valoarea 1 milimetru.**

**DATE DESPRE IMOBILUL NR. 16374**

Oficiul de Cadastru și Publicitate Imobiliară DOLJ
Biroul de Cadastru și Publicitate Imobiliară Craiova

A. Partea I. Descrierea imobilului

TEREN Extravilan

Adresa: Jud. Dolj, T85, P51

Nr. Crt	Nr cadastral Nr. topografic	Suprafața* (mp)	Observații / Referințe
A1		28.000	Sector cadastral:20 Teren neimprejmuit;

B. Partea II. Proprietari și acte

Inscrieri privitoare la dreptul de proprietate și alte drepturi reale	Referințe
/	
Act Administrativ nr. TDP 1499-44813, din 13/01/1998 emis de COMISIA JUDETEANA DOLJ;	
B1	A1
Intabulare, drept de PROPRIETATE, dobandit prin Reconstituire, cota actuala 1/1, cota initiala 1/1 1) ILIESCU ECATERINA, LIPSĂ CNP	

C. Partea III. SARCINI .

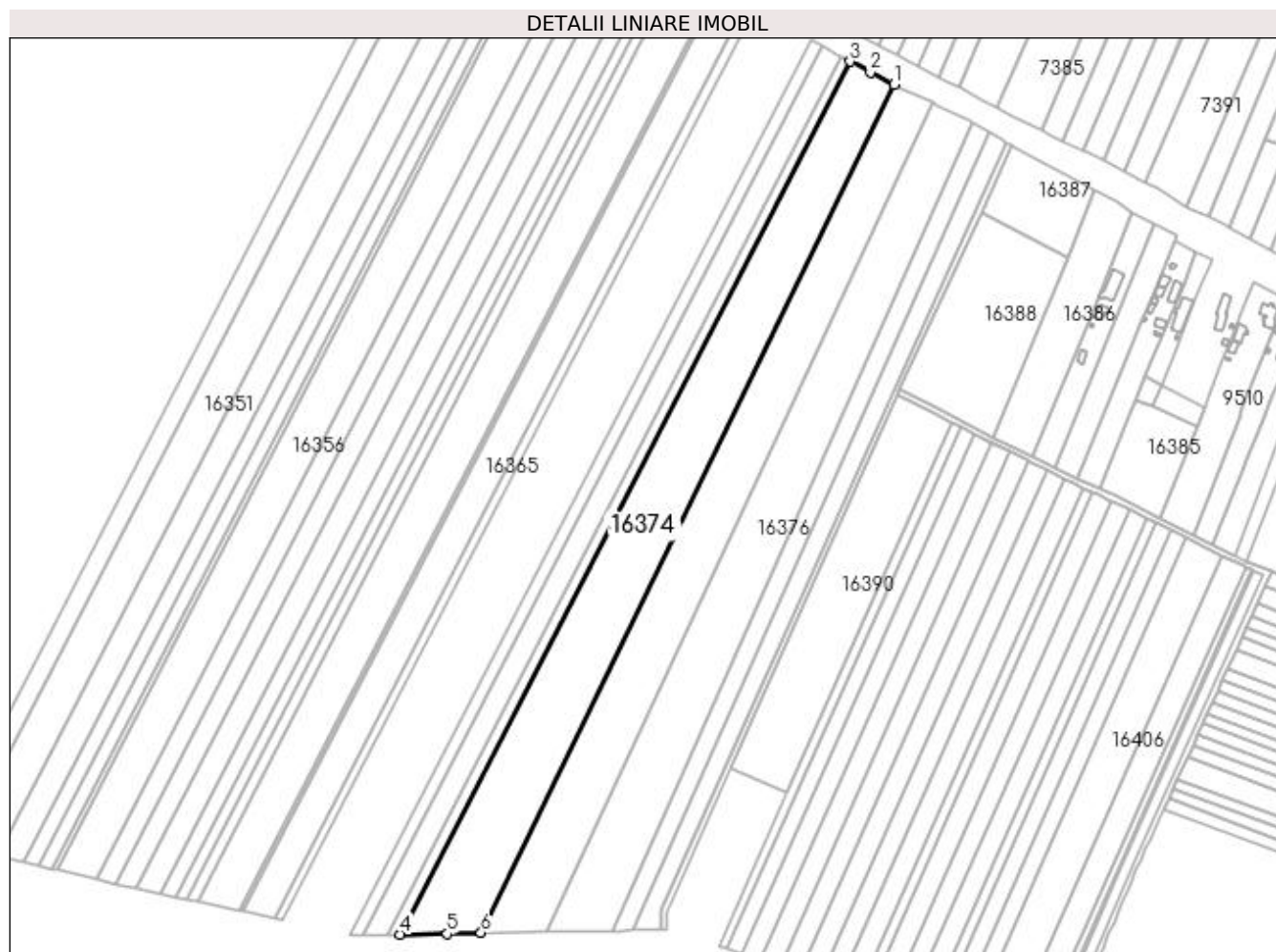
Inscrieri privind dezmembramintele dreptului de proprietate, drepturi reale de garanție și sarcini	Referințe
NU SUNT	

Anexa Nr. 1 La Partea I

Teren

Nr cadastral	Suprafața (mp)*	Observații / Referințe
	28.000	

* Suprafața este determinată în planul de proiecție Stereo 70.



Date referitoare la teren

Crt	Categorie folosință	Intra vilan	Suprafața (mp)	Tarla	Parcelă	Nr. topo	Observații / Referințe
1	arabil	NU	28.000	85	51	-	

Lungime Segmente

1) Valorile lungimilor segmentelor sunt obținute din proiecție în plan.

Punct început	X / Y	Punct sfârșit	X / Y	Lungime segment (** (m)
1	426.844,174 296.250,546	2	426.827,571 296.259,075	18.665
2	426.827,571 296.259,075	3	426.813,677 296.266,407	15.71
3	426.813,677 296.266,407	4	426.501,922 295.662,367	679.747
4	426.501,922 295.662,367	5	426.534,749 295.662,859	32.831
5	426.534,749 295.662,859	6	426.558,036 295.663,467	23.295

Punct început	X / Y	Punct sfârşit	X / Y	Lungime segment (** (m)
6	426.558,036 295.663,467	1	426.844,174 296.250,546	653.098

** Lungimile segmentelor sunt determinate în planul de proiecţie Stereo 70 şi sunt rotunjite la 1 milimetru.

*** Distanţa dintre puncte este formată din segmente cumulate ce sunt mai mici decât valoarea 1 milimetru.

**DATE DESPRE IMOBILUL NR. 16375**

Oficiul de Cadastru și Publicitate Imobiliară DOLJ
Biroul de Cadastru și Publicitate Imobiliară Craiova

A. Partea I. Descrierea imobilului

TEREN Extravilan

Adresa: Jud. Dolj, T85, P52

Nr. Crt	Nr cadastral Nr. topografic	Suprafața* (mp)	Observații / Referințe
A1		22.500	Sector cadastral:20 Teren neimprejmuit;

B. Partea II. Proprietari și acte

Inscrieri privitoare la dreptul de proprietate și alte drepturi reale	Referințe
/	
Act Administrativ nr. TDP 1637-44791, din 08/06/1999 emis de COMISIA JUDETEANA DOLJ;	
B1	A1
Intabulare, drept de PROPRIETATE, dobândit prin Reconstituire, cota actuala 1/1, cota initiala 1/1 1) ILIESCU ION	

C. Partea III. SARCINI .

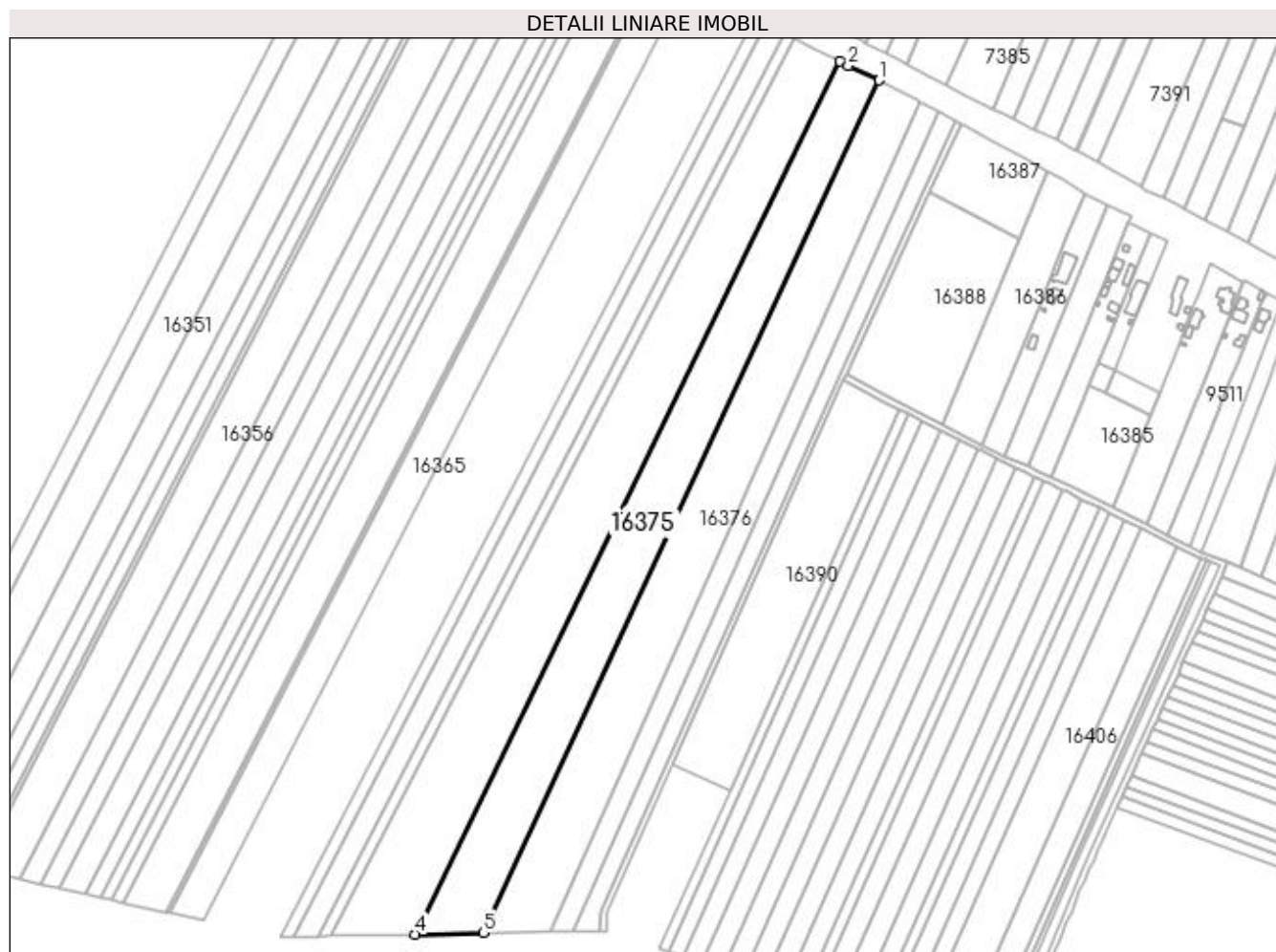
Inscrieri privind dezmembramintele dreptului de proprietate, drepturi reale de garanție și sarcini	Referințe
NU SUNT	

Anexa Nr. 1 La Partea I

Teren

Nr cadastral	Suprafața (mp)*	Observații / Referințe
	22.500	

* Suprafața este determinată în planul de proiecție Stereo 70.



Date referitoare la teren

Crt	Categorie folosință	Intravilan	Suprafața (mp)	Tarla	Parcelă	Nr. topo	Observații / Referințe
1	arabil	NU	22.500	85	52	-	

Lungime Segmente

1) Valorile lungimilor segmentelor sunt obținute din proiecție în plan.

Punct început	X / Y	Punct sfârșit	X / Y	Lungime segment (** (m)
1	426.870,481 296.238,017	2	426.849,556 296.247,781	23.091
2	426.849,556 296.247,781	3	426.844,174 296.250,546	6.051
3	426.844,174 296.250,546	4	426.558,036 295.663,467	653.098
4	426.558,036 295.663,467	5	426.603,897 295.664,665	45.877
5	426.603,897 295.664,665	1	426.870,481 296.238,017	632.297

**** Lungimile segmentelor sunt determinate în planul de proiecție Stereo 70 și sunt rotunjite la 1 milimetru.**

***** Distanța dintre puncte este formată din segmente cumulate ce sunt mai mici decât valoarea 1 milimetru.**

**DATE DESPRE IMOBILUL NR. 16376**

Oficiul de Cadastru și Publicitate Imobiliară DOLJ
Biroul de Cadastru și Publicitate Imobiliară Craiova

A. Partea I. Descrierea imobilului

TEREN Extravilan

Adresa: Jud. Dolj, T85, P53

Nr. Crt	Nr cadastral Nr. topografic	Suprafața* (mp)	Observații / Referințe
A1		22.500	Sector cadastral:20 Teren neimprejmuit;

B. Partea II. Proprietari și acte

Inscrieri privitoare la dreptul de proprietate și alte drepturi reale		Referințe
/		
Act Notarial nr. ACT PARTAJ AUT.4213, din 19/12/2017 emis de N.P. DEFTA FLORENTIN-LEONARD (ACT NOTARIAL CM NR.224 DIN 19-12-2017 EMIS DE N.P. DEFTA FLORENTIN-LEONARD; TDP 520-58836 DIN 19-10-1995 EMIS DE COMISIA JUDETEANA DOLJ);		
B1	Intabulare, drept de PROPRIETATE, dobandit prin lesire Din Indiviziune, cota actuala 1/1, cota initiala 1/1 1) ALEXANDRESCU ION-GHEORGHE-IUSTINIAN	A1

C. Partea III. SARCINI .

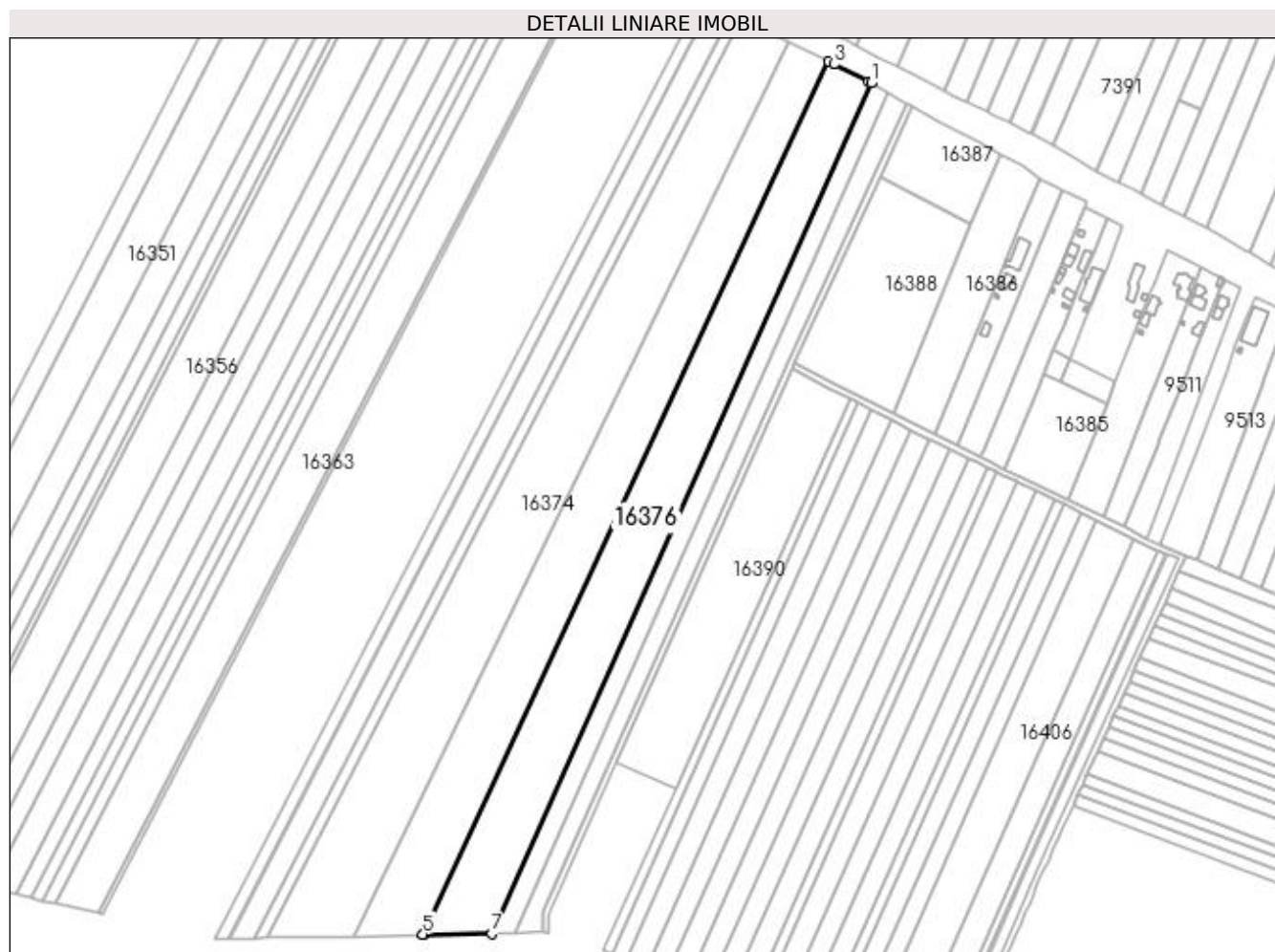
Inscrieri privind dezmembramintele dreptului de proprietate, drepturi reale de garanție și sarcini	Referințe
NU SUNT	

Anexa Nr. 1 La Partea I

Teren

Nr cadastral	Suprafața (mp)*	Observații / Referințe
	22.500	

* Suprafața este determinată în planul de proiecție Stereo 70.



Date referitoare la teren

Crt	Categorie folosință	Intra vilan	Suprafața (mp)	Tarla	Parcelă	Nr. topo	Observații / Referințe
1	arabil	NU	22.500	85	53	-	

Lungime Segmente

1) Valorile lungimilor segmentelor sunt obținute din proiecție în plan.

Punct început	X / Y	Punct sfârșit	X / Y	Lungime segment (** (m)
1	426.898,478 296.223,822	2	426.896,86 296.224,777	1.879
2	426.896,86 296.224,777	3	426.874,113 296.236,322	25.509
3	426.874,113 296.236,322	4	426.870,481 296.238,017	4.008
4	426.870,481 296.238,017	5	426.603,897 295.664,665	632.297
5	426.603,897 295.664,665	6	426.604,06 295.664,669	0.163

Punct început	X / Y	Punct sfârșit	X / Y	Lungime segment (** (m)
6	426.604,06 295.664,669	7	426.649,071 295.665,016	45.012
7	426.649,071 295.665,016	1	426.898,478 296.223,822	611.938

** Lungimile segmentelor sunt determinate în planul de proiecție Stereo 70 și sunt rotunjite la 1 milimetru.

*** Distanța dintre puncte este formată din segmente cumulate ce sunt mai mici decât valoarea 1 milimetru.

**DATE DESPRE IMOBILUL NR. 16377**

Oficiul de Cadastru și Publicitate Imobiliară DOLJ
Biroul de Cadastru și Publicitate Imobiliară Craiova

A. Partea I. Descrierea imobilului

TEREN Extravilan

Adresa: Jud. Dolj, T85, P54

Nr. Crt	Nr cadastral Nr. topografic	Suprafața* (mp)	Observații / Referințe
A1		8.100	Sector cadastral:20 Teren neimprejmuit;

B. Partea II. Proprietari și acte

Inscrieri privitoare la dreptul de proprietate și alte drepturi reale	Referințe
/	
Act Administrativ nr. TDP 2818, din 01/06/2004 emis de COMISIA JUDETEANA DOLJ;	
B1	A1
Intabulare, drept de PROPRIETATE, dobândit prin Reconstituire, cota actuala 1/1, cota initiala 1/1 1) ELIESCU IOANA, LIPSĂ CNP	

C. Partea III. SARCINI .

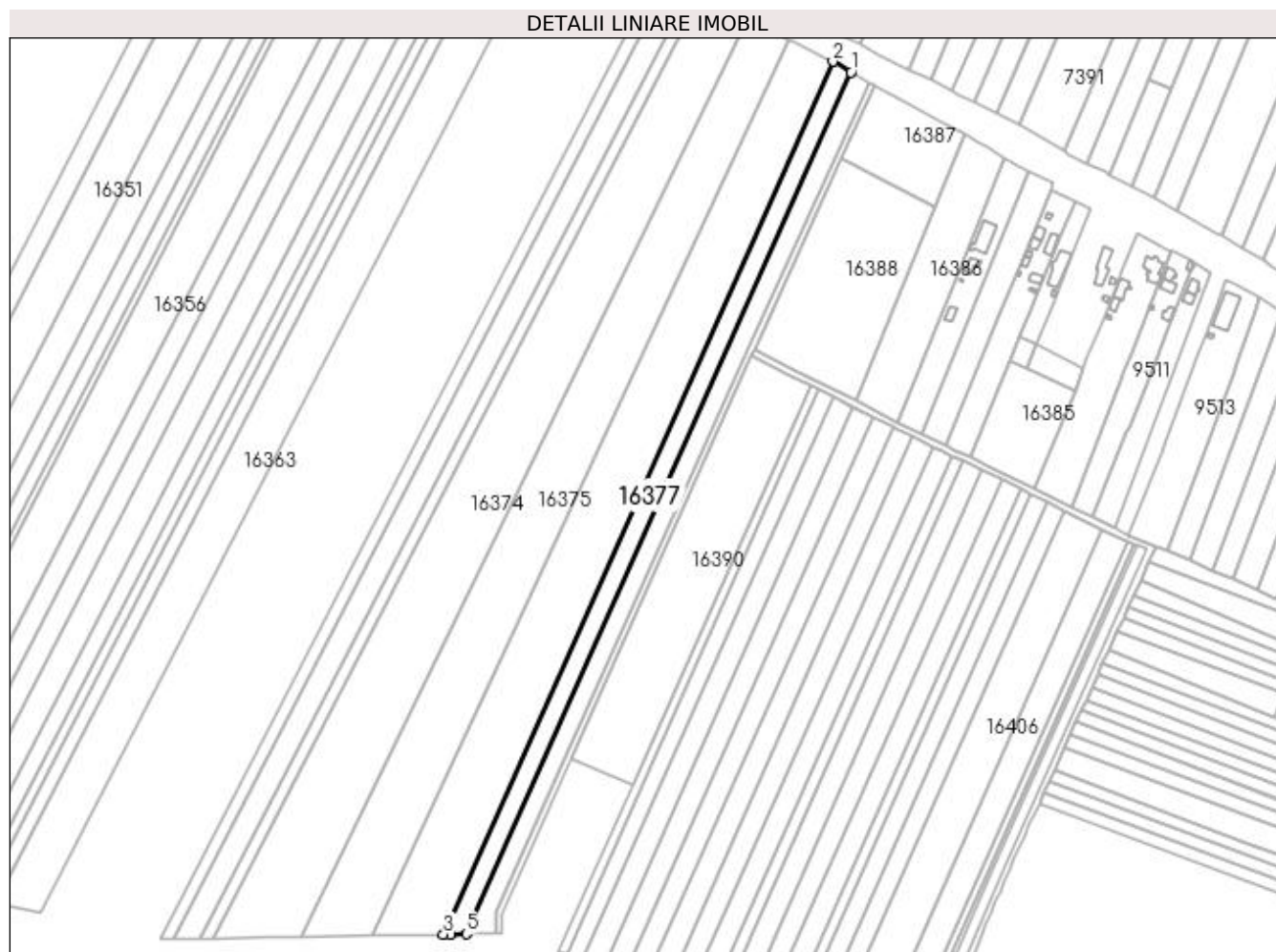
Inscrieri privind dezmembramintele dreptului de proprietate, drepturi reale de garanție și sarcini	Referințe
NU SUNT	

Anexa Nr. 1 La Partea I

Teren

Nr cadastral	Suprafața (mp)*	Observații / Referințe
	8.100	

* Suprafața este determinată în planul de proiecție Stereo 70.



Date referitoare la teren

Crt	Categorie folosință	Intra vilan	Suprafața (mp)	Tarla	Parcelă	Nr. topo	Observații / Referințe
1	arabil	NU	8.100	85	54	-	

Lungime Segmente

1) Valorile lungimilor segmentelor sunt obținute din proiecție în plan.

Punct început	X / Y	Punct sfârșit	X / Y	Lungime segment (** (m)
1	426.910,025 296.217,008	2	426.898,478 296.223,822	13.408
2	426.898,478 296.223,822	3	426.649,071 295.665,016	611.938
3	426.649,071 295.665,016	4	426.653,629 295.665,051	4.557
4	426.653,629 295.665,051	5	426.663,833 295.665,405	10.211
5	426.663,833 295.665,405	1	426.910,025 296.217,008	604.049

**** Lungimile segmentelor sunt determinate în planul de proiecție Stereo 70 și sunt rotunjite la 1 milimetru.**

***** Distanța dintre puncte este formată din segmente cumulate ce sunt mai mici decât valoarea 1 milimetru.**

**DATE DESPRE IMOBILUL NR. 16378**

Oficiul de Cadastru și Publicitate Imobiliară DOLJ
Biroul de Cadastru și Publicitate Imobiliară Craiova

A. Partea I. Descrierea imobilului

TEREN Extravilan

Adresa: Jud. Dolj, T85

Nr. Crt	Nr cadastral Nr. topografic	Suprafața* (mp)	Observații / Referințe
A1		7.325	Sector cadastral:20 Teren neimprejmuit;

B. Partea II. Proprietari și acte

Inscrieri privitoare la dreptul de proprietate și alte drepturi reale		Referințe
/		
Act Normativ nr. LEGE 7, din 13/03/1996 emis de PARLAMENTUL ROMANIEI;		
B1	Inscrierea provizorie, drept de PROPRIETATE, dobandit prin Lege, cota actuala 1/1, cota initiala 1/1 1) NEIDENTIFICAT NEIDENTIFICAT	A1

C. Partea III. SARCINI .

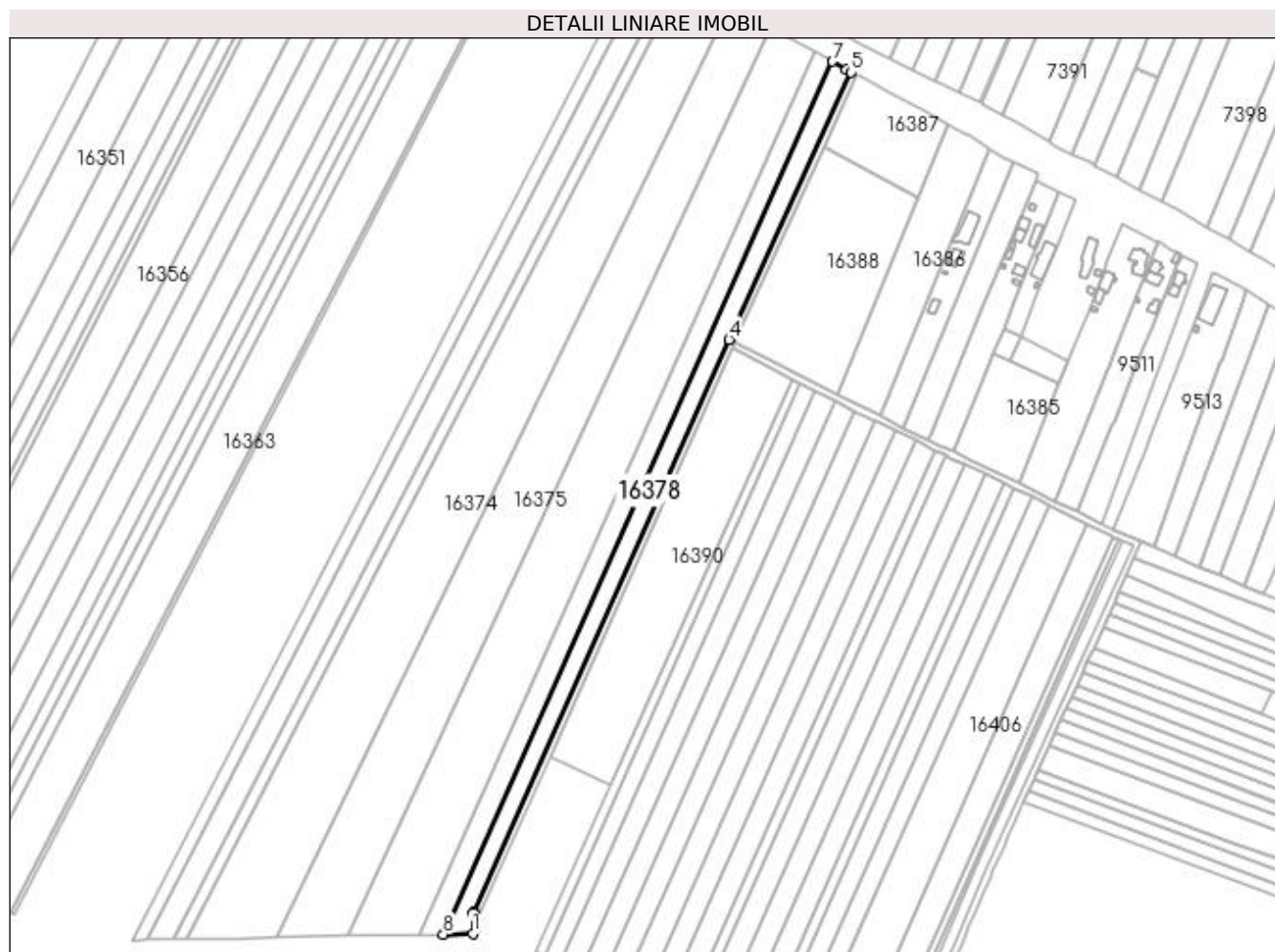
Inscrieri privind dezmembramintele dreptului de proprietate, drepturi reale de garanție și sarcini	Referințe
NU SUNT	

Anexa Nr. 1 La Partea I

Teren

Nr cadastral	Suprafața (mp)*	Observații / Referințe
	7.325	

* Suprafața este determinată în planul de proiecție Stereo 70.



Date referitoare la teren

Crt	Categorie folosință	Intra vilan	Suprafața (mp)	Tarla	Parcelă	Nr. topo	Observații / Referințe
1	arabil	NU	7.325	85	-	-	

Lungime Segmente

1) Valorile lungimilor segmentelor sunt obținute din proiecție în plan.

Punct început	X / Y	Punct sfârșit	X / Y	Lungime segment (** (m)
1	426.682,643 295.666,059	2	426.682,862 295.678,814	12.756
2	426.682,862 295.678,814	3	426.683,189 295.679,561	0.816
3	426.683,189 295.679,561	4	426.844,664 296.041,354	396.192
4	426.844,664 296.041,354	5	426.921,723 296.210,288	185.679
5	426.921,723 296.210,288	6	426.918,817 296.211,819	3.285

Punct început	X / Y	Punct sfârșit	X / Y	Lungime segment (** (m)
6	426.918,817 296.211,819	7	426.910,025 296.217,008	10.209
7	426.910,025 296.217,008	8	426.663,833 295.665,405	604.049
8	426.663,833 295.665,405	1	426.682,643 295.666,059	18.821

** Lungimile segmentelor sunt determinate în planul de proiecție Stereo 70 și sunt rotunjite la 1 milimetru.

*** Distanța dintre puncte este formată din segmente cumulate ce sunt mai mici decât valoarea 1 milimetru.

**DATE DESPRE IMOBILUL NR. 16379**

Oficiul de Cadastru și Publicitate Imobiliară DOLJ
Biroul de Cadastru și Publicitate Imobiliară Craiova

A. Partea I. Descrierea imobilului

TEREN Intravilan

Adresa: Loc. Zanoaga, Jud. Dolj, T85

Nr. Crt	Nr cadastral Nr. topografic	Suprafața* (mp)	Observații / Referințe
A1		3.209	Sector cadastral:20 Teren neimprejmuit;

B. Partea II. Proprietari și acte

Inscrieri privitoare la dreptul de proprietate și alte drepturi reale		Referințe
/		
Act Normativ nr. LEGE 7, din 13/03/1996 emis de PARLAMENTUL ROMANIEI;		
B1	Inscrierea provizorie, drept de PROPRIETATE, dobandit prin Lege, cota actuala 1/1, cota initiala 1/1 1) NEIDENTIFICAT NEIDENTIFICAT	A1

C. Partea III. SARCINI .

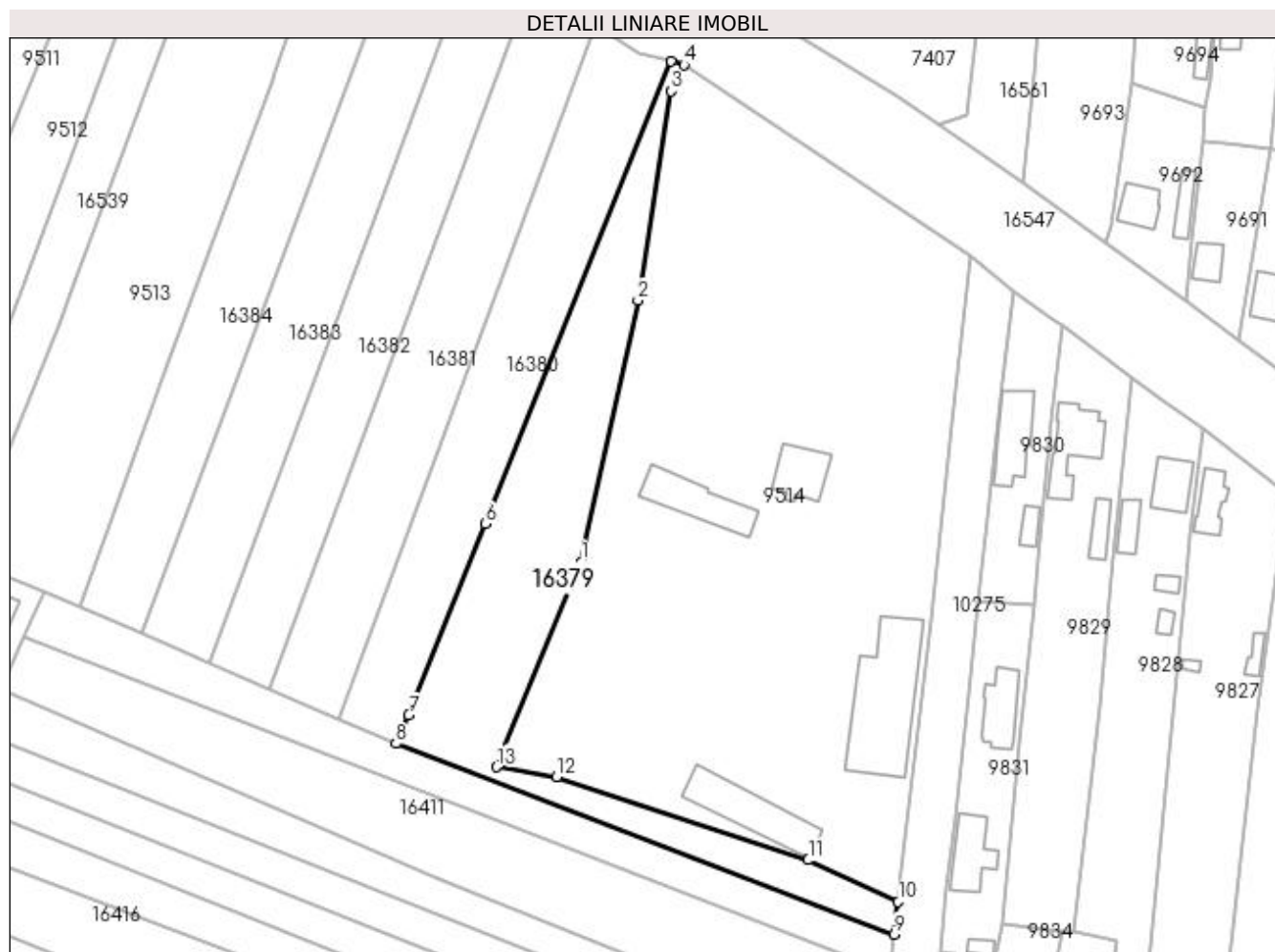
Inscrieri privind dezmembramintele dreptului de proprietate, drepturi reale de garanție și sarcini	Referințe
NU SUNT	

Anexa Nr. 1 La Partea I

Teren

Nr cadastral	Suprafața (mp)*	Observații / Referințe
	3.209	

* Suprafața este determinată în planul de proiecție Stereo 70.



Date referitoare la teren

Crt	Categorie folosință	Intravilan	Suprafața (mp)	Tarla	Parcelă	Nr. topo	Observații / Referințe
1	nedeterminata	DA	3.209	85	-	-	

Lungime Segmente

1) Valorile lungimilor segmentelor sunt obținute din proiecție în plan.

Punct început	X / Y	Punct sfârșit	X / Y	Lungime segment (** (m)
1	427.223,43 295.920,054	2	427.235,983 295.977,619	58.918
2	427.235,983 295.977,619	3	427.243,301 296.023,561	46.521
3	427.243,301 296.023,561	4	427.246,033 296.029,383	6.431
4	427.246,033 296.029,383	5	427.243,273 296.030,107	2.853
5	427.243,273 296.030,107	6	427.202,415 295.928,482	109.531

Punct început	X / Y	Punct sfârşit	X / Y	Lungime segment (** (m)
6	427.202,415 295.928,482	7	427.185,547 295.886,424	45.315
7	427.185,547 295.886,424	8	427.182,724 295.880,143	6.886
8	427.182,724 295.880,143	9	427.292,278 295.838,229	117.298
9	427.292,278 295.838,229	10	427.293,224 295.845,374	7.207
10	427.293,224 295.845,374	11	427.273,437 295.854,564	21.817
11	427.273,437 295.854,564	12	427.218,092 295.872,838	58.284
12	427.218,092 295.872,838	13	427.204,841 295.875,032	13.431
13	427.204,841 295.875,032	1	427.223,43 295.920,054	48.709

** Lungimile segmentelor sunt determinate în planul de proiecție Stereo 70 și sunt rotunjite la 1 milimetru.

*** Distanța dintre puncte este formată din segmente cumulate ce sunt mai mici decât valoarea 1 milimetru.

**DATE DESPRE IMOBILUL NR. 16380**

Oficiul de Cadastru și Publicitate Imobiliară DOLJ
Biroul de Cadastru și Publicitate Imobiliară Craiova

A. Partea I. Descrierea imobilului

TEREN Intravilan

Adresa: Loc. Zanoaga, Jud. Dolj, T85, P59

Nr. Crt	Nr cadastral Nr. topografic	Suprafața* (mp)	Observații / Referințe
A1	32512	2.600	Sector cadastral:20 Teren neimprejmuit;

B. Partea II. Proprietari și acte

Inscrieri privitoare la dreptul de proprietate și alte drepturi reale	Referințe
43029 / 25/03/2016	
Act Administrativ nr. TDP NR.916-46046, din 17/04/1997 emis de CJ DOLJ (ACT DE PARTAJ VOLUNTAR AUTNR.928/17-04-2002 EMIS DE BNP FLORIAN TONE; CM NR. 98/29-09-2010 EMIS DE BNP MITROI MARIA);	
B1	A1
Intabulare, drept de PROPRIETATEDEFUNCT SIMA CONSTANTIN, dobandit prin Succesiune, cota actuala 1/1, cota initiala 1/1	
1) GRIGORESCU MARIA	

C. Partea III. SARCINI .

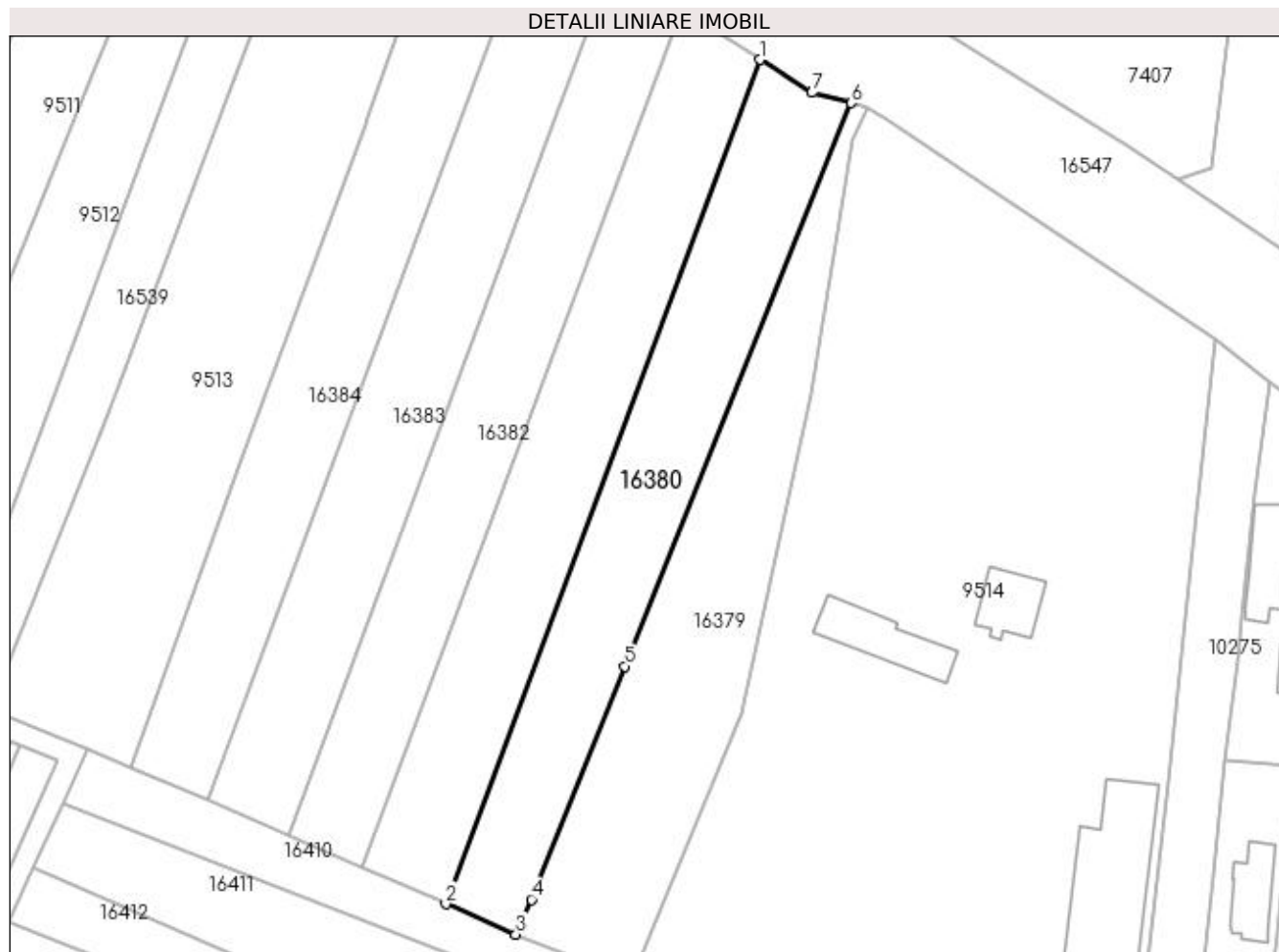
Inscrieri privind dezmembramintele dreptului de proprietate, drepturi reale de garanție și sarcini	Referințe
NU SUNT	

Anexa Nr. 1 La Partea I

Teren

Nr cadastral	Suprafața (mp)*	Observații / Referințe
32512	2.600	

* Suprafața este determinată în planul de proiecție Stereo 70.



Date referitoare la teren

Crt	Categorie folosință	Intra vilan	Suprafața (mp)	Tarla	Parcelă	Nr. topo	Observații / Referințe
1	arabil	DA	2.600	85	59	-	

Lungime Segmente

1) Valorile lungimilor segmentelor sunt obținute din proiecție în plan.

Punct început	X / Y	Punct sfârșit	X / Y	Lungime segment (** (m)
1	427.226,779 296.037,932	2	427.170,067 295.885,627	162.521
2	427.170,067 295.885,627	3	427.182,724 295.880,143	13.794
3	427.182,724 295.880,143	4	427.185,547 295.886,424	6.886
4	427.185,547 295.886,424	5	427.202,415 295.928,482	45.315
5	427.202,415 295.928,482	6	427.243,273 296.030,107	109.531

Punct început	X / Y	Punct sfârșit	X / Y	Lungime segment (** (m)
6	427.243,273 296.030,107	7	427.236,136 296.031,98	7.379
7	427.236,136 296.031,98	1	427.226,779 296.037,932	11.09

** Lungimile segmentelor sunt determinate în planul de proiecție Stereo 70 și sunt rotunjite la 1 milimetru.

*** Distanța dintre puncte este formată din segmente cumulate ce sunt mai mici decât valoarea 1 milimetru.

**DATE DESPRE IMOBILUL NR. 16381**

Oficiul de Cadastru și Publicitate Imobiliară DOLJ
Biroul de Cadastru și Publicitate Imobiliară Craiova

A. Partea I. Descrierea imobilului

TEREN Necunoscut

Adresa: Loc. Zanoaga, Jud. Dolj, T85, P56

Nr. Crt	Nr cadastral Nr. topografic	Suprafața* (mp)	Observații / Referințe
A1		2.700	Sector cadastral:20 Teren neimprejmuit;

B. Partea II. Proprietari și acte

Inscrieri privitoare la dreptul de proprietate și alte drepturi reale		Referințe
/		
Act Normativ nr. LEGE 7, din 13/03/1996 emis de PARLAMENTUL ROMANIEI;		
B1	Inscrierea provizorie, drept de PROPRIETATE, dobandit prin Lege, cota actuala 1/1, cota initiala 1/1 1) NEIDENTIFICAT NEIDENTIFICAT	A1

C. Partea III. SARCINI .

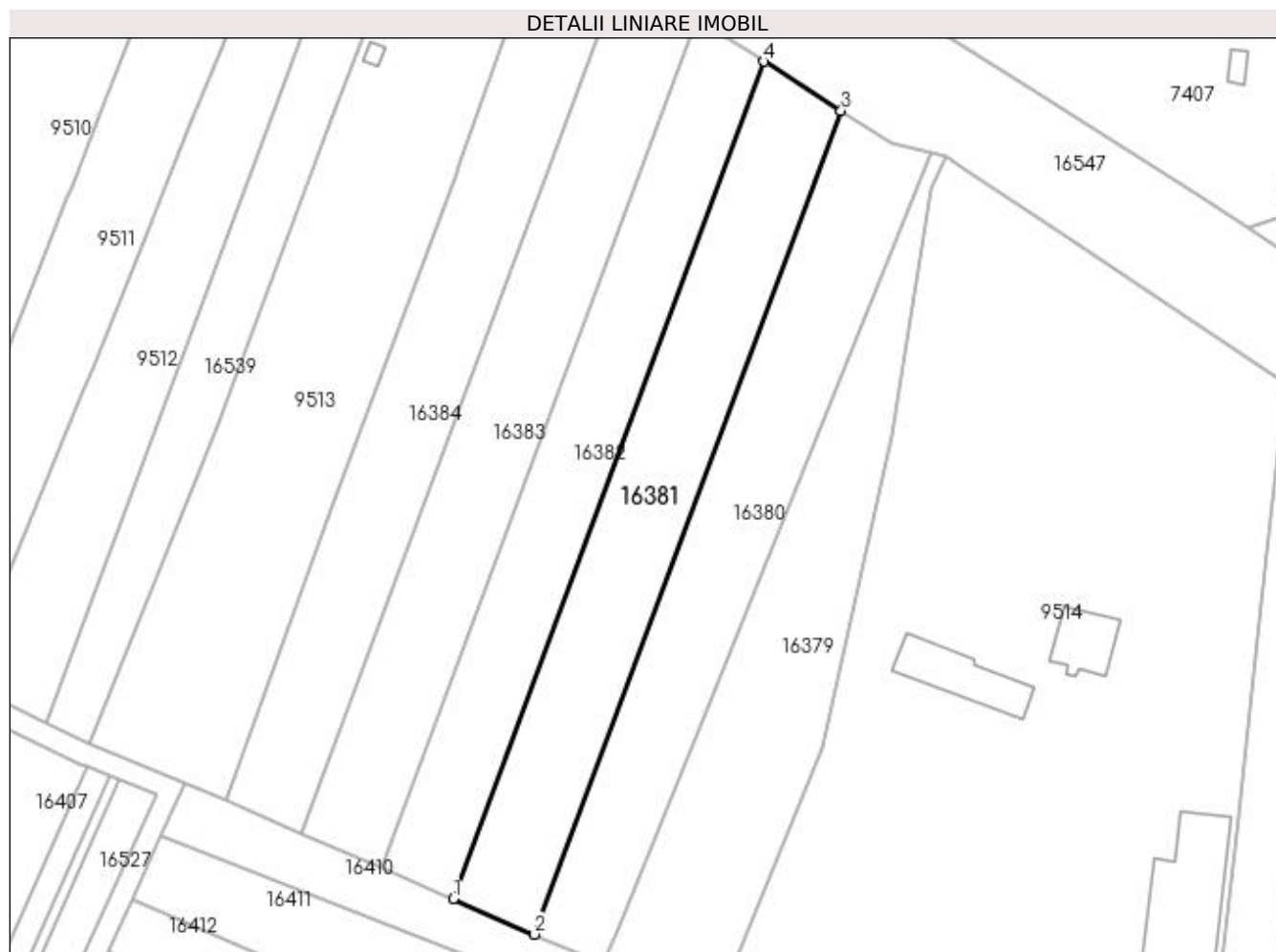
Inscrieri privind dezmembramintele dreptului de proprietate, drepturi reale de garanție și sarcini	Referințe
NU SUNT	

Anexa Nr. 1 La Partea I

Teren

Nr cadastral	Suprafața (mp)*	Observații / Referințe
	2.700	

* Suprafața este determinată în planul de proiecție Stereo 70.



Date referitoare la teren

Crt	Categorie folosință	Intravilan	Suprafața (mp)	Tarla	Parcelă	Nr. topo	Observații / Referințe
1	arabil	DA	1.450	85	56	-	
2	arabil	NU	1.250	85	56	-	

Lungime Segmente

1) Valorile lungimilor segmentelor sunt obținute din proiecție în plan.

Punct început	X / Y	Punct sfârșit	X / Y	Lungime segment (** (m)
1	427.154,982 295.892,163	2	427.170,067 295.885,627	16.44
2	427.170,067 295.885,627	3	427.226,779 296.037,932	162.521
3	427.226,779 296.037,932	4	427.212,505 296.047,012	16.917
4	427.212,505 296.047,012	1	427.154,982 295.892,163	165.188

**** Lungimile segmentelor sunt determinate în planul de proiecție Stereo 70 și sunt rotunjite la 1 milimetru.**

***** Distanța dintre puncte este formată din segmente cumulate ce sunt mai mici decât valoarea 1 milimetru.**

**DATE DESPRE IMOBILUL NR. 16382**

Oficiul de Cadastru și Publicitate Imobiliară DOLJ
Biroul de Cadastru și Publicitate Imobiliară Craiova

A. Partea I. Descrierea imobilului

TEREN Necunoscut

Adresa: Loc. Zanoaga, Jud. Dolj, T85, P57

Nr. Crt	Nr cadastral Nr. topografic	Suprafața* (mp)	Observații / Referințe
A1		2.400	Sector cadastral:20 Teren neimprejmuit;

B. Partea II. Proprietari și acte

Inscrieri privitoare la dreptul de proprietate și alte drepturi reale		Referințe
/		
Act Notarial nr. ACT PARTAJ AUT.7, din 03/01/2005 emis de N.P. GAGEATU ILIE (TDP 180-48411 DIN 02-02-1995 EMIS DE COMISIA JUDETEANA DOLJ; CERTIFICAT DECES SERIA DS NR.493030);		
B1	Intabulare, drept de PROPRIETATE, dobandit prin lesire Din Indiviziune, cota actuala 1/1, cota initiala 1/1 1) TOCEANU ANGELA DEFUNCT:Da	A1

C. Partea III. SARCINI .

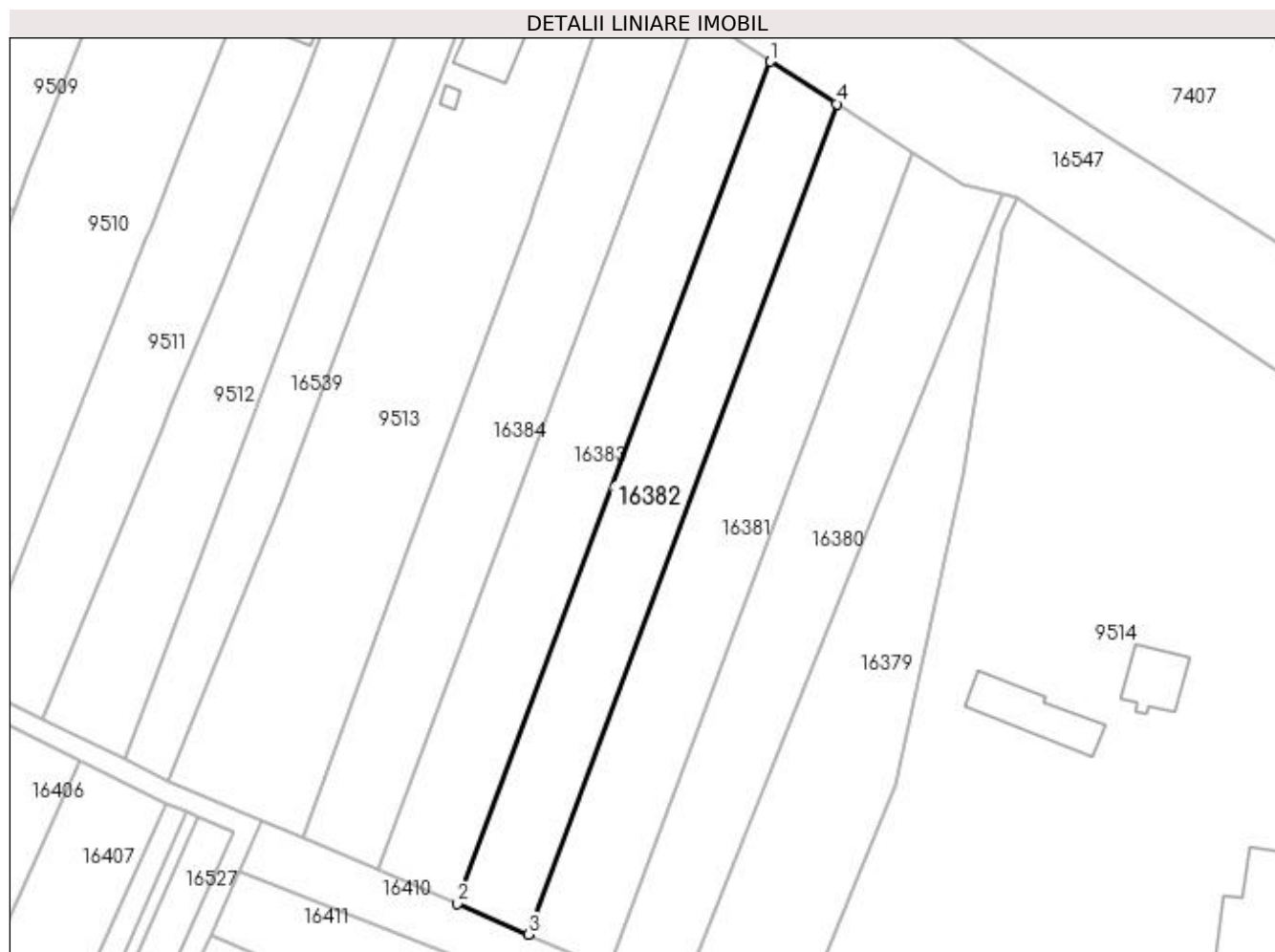
Inscrieri privind dezmembramintele dreptului de proprietate, drepturi reale de garanție și sarcini	Referințe
NU SUNT	

Anexa Nr. 1 La Partea I

Teren

Nr cadastral	Suprafața (mp)*	Observații / Referințe
	2.400	

* Suprafața este determinată în planul de proiecție Stereo 70.



Date referitoare la teren

Crt	Categorie folosință	Intra vilan	Suprafața (mp)	Tarla	Parcelă	Nr. topo	Observații / Referințe
1	arabil	DA	1.286	85	57	-	
2	arabil	NU	1.114	85	57	-	

Lungime Segmente

1) Valorile lungimilor segmentelor sunt obținute din proiecție în plan.

Punct început	X / Y	Punct sfârșit	X / Y	Lungime segment (** (m)
1	427.200,057 296.054,931	2	427.141,722 295.897,909	167.508
2	427.141,722 295.897,909	3	427.154,982 295.892,163	14.452
3	427.154,982 295.892,163	4	427.212,505 296.047,012	165.188
4	427.212,505 296.047,012	1	427.200,057 296.054,931	14.753

**** Lungimile segmentelor sunt determinate în planul de proiecție Stereo 70 și sunt rotunjite la 1 milimetru.**

***** Distanța dintre puncte este formată din segmente cumulate ce sunt mai mici decât valoarea 1 milimetru.**

**DATE DESPRE IMOBILUL NR. 16383**

Oficiul de Cadastru și Publicitate Imobiliară DOLJ
 Biroul de Cadastru și Publicitate Imobiliară Craiova

A. Partea I. Descrierea imobilului

TEREN Necunoscut

Adresa: Loc. Zanoaga, Jud. Dolj, T85, P58

Nr. Crt	Nr cadastral Nr. topografic	Suprafața* (mp)	Observații / Referințe
A1		2.700	Sector cadastral:20 Teren neimprejmuit;

B. Partea II. Proprietari și acte

Inscrieri privitoare la dreptul de proprietate și alte drepturi reale	Referințe
/	
Act Administrativ nr. TDP 1491-44813, din 20/10/1997 emis de COMISIA JUDETEANA DOLJ;	
B1	A1
Intabulare, drept de PROPRIETATE, dobandit prin Reconstituire, cota actuala 1/1, cota initiala 1/1 1) COMBEI PETRE, LIPSĂ CNP	

C. Partea III. SARCINI .

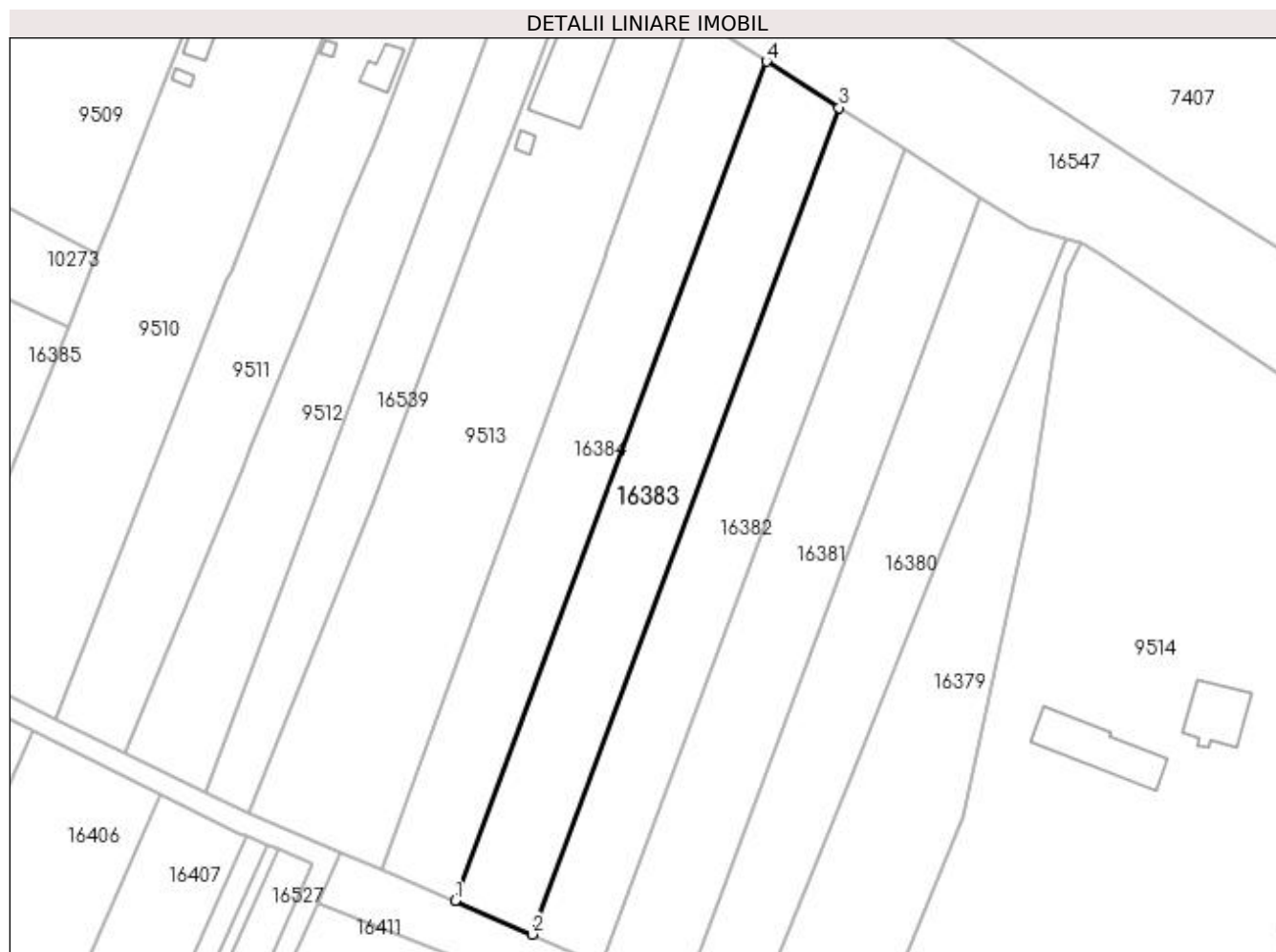
Inscrieri privind dezmembramintele dreptului de proprietate, drepturi reale de garanție și sarcini	Referințe
NU SUNT	

Anexa Nr. 1 La Partea I

Teren

Nr cadastral	Suprafața (mp)*	Observații / Referințe
	2.700	

* Suprafața este determinată în planul de proiecție Stereo 70.



Date referitoare la teren

Crt	Categorie folosință	Intra vilan	Suprafața (mp)	Tarla	Parcelă	Nr. topo	Observații / Referințe
1	arabil	DA	1.448	85	58	-	
2	arabil	NU	1.252	85	58	-	

Lungime Segmente

1) Valorile lungimilor segmentelor sunt obținute din proiecție în plan.

Punct început	X / Y	Punct sfârșit	X / Y	Lungime segment (** (m)
1	427.127,021 295.904,278	2	427.141,722 295.897,909	16.021
2	427.141,722 295.897,909	3	427.200,057 296.054,931	167.508
3	427.200,057 296.054,931	4	427.186,255 296.063,71	16.357
4	427.186,255 296.063,71	1	427.127,021 295.904,278	170.08

**** Lungimile segmentelor sunt determinate în planul de proiecție Stereo 70 și sunt rotunjite la 1 milimetru.**

***** Distanța dintre puncte este formată din segmente cumulate ce sunt mai mici decât valoarea 1 milimetru.**

**DATE DESPRE IMOBILUL NR. 16384**

Oficiul de Cadastru și Publicitate Imobiliară DOLJ
Biroul de Cadastru și Publicitate Imobiliară Craiova

A. Partea I. Descrierea imobilului

TEREN Necunoscut

Adresa: Loc. Zanoaga, Jud. Dolj, T85, P59, 59/1

Nr. Crt	Nr cadastral Nr. topografic	Suprafața* (mp)	Observații / Referințe
A1	31747	2.700	Sector cadastral:20 Teren neimprejmuit;

B. Partea II. Proprietari și acte

Inscrieri privitoare la dreptul de proprietate și alte drepturi reale		Referințe
59570 / 20/05/2014		
Act Administrativ nr. TDP NR 443-46024, din 04/10/1995 emis de COMISIA JUDETEANA (ACT DE PARTAJ VOLUNTAR AUT NR. 354/17-01-1997 EMIS DE BNP GAGEATU ILIE; TDP NR. 260-42780/14-02-1995 EMIS DE COMISIA JUDETEANA;);		
B1	Intabulare, drept de PROPRIETATE, dobandit prin lesire Din Indiviziune, cota actuala 1/1, cota initiala 1/1 1) FLOREA ION	A1

C. Partea III. SARCINI .

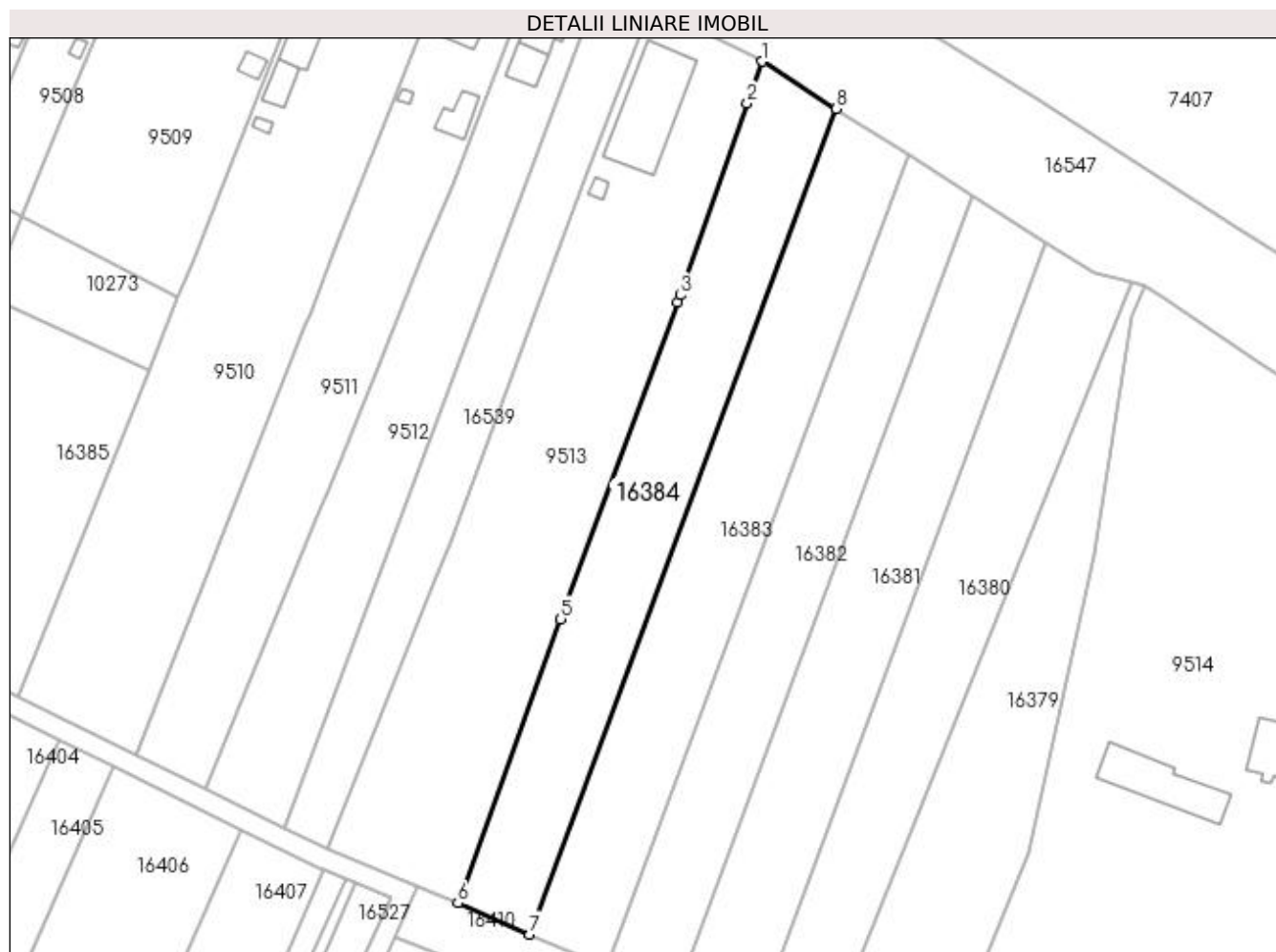
Inscrieri privind dezmembramintele dreptului de proprietate, drepturi reale de garanție și sarcini	Referințe
NU SUNT	

Anexa Nr. 1 La Partea I

Teren

Nr cadastral	Suprafața (mp)*	Observații / Referințe
31747	2.700	

* Suprafața este determinată în planul de proiecție Stereo 70.



Date referitoare la teren

Crt	Categorie folosință	Intra vilan	Suprafața (mp)	Tarla	Parcelă	Nr. topo	Observații / Referințe
1	arabil	DA	1.470	85	59, 59/1	-	
2	arabil	NU	1.230	85	59, 59/1	-	

Lungime Segmente

1) Valorile lungimilor segmentelor sunt obținute din proiecție în plan.

Punct început	X / Y	Punct sfârșit	X / Y	Lungime segment (** (m)
1	427.171,898 296.072,843	2	427.169,041 296.064,722	8.609
2	427.169,041 296.064,722	3	427.156,022 296.027,721	39.225
3	427.156,022 296.027,721	4	427.155,512 296.026,35	1.463
4	427.155,512 296.026,35	5	427.132,951 295.965,154	65.222

Punct început	X / Y	Punct sfârșit	X / Y	Lungime segment (** (m)
5	427.132,951 295.965,154	6	427.113,082 295.910,318	58.325
6	427.113,082 295.910,318	7	427.127,021 295.904,278	15.191
7	427.127,021 295.904,278	8	427.186,255 296.063,71	170.08
8	427.186,255 296.063,71	1	427.171,898 296.072,843	17.016

** Lungimile segmentelor sunt determinate în planul de proiecție Stereo 70 și sunt rotunjite la 1 milimetru.

*** Distanța dintre puncte este formată din segmente cumulate ce sunt mai mici decât valoarea 1 milimetru.

**DATE DESPRE IMOBILUL NR. 16385**

Oficiul de Cadastru și Publicitate Imobiliară DOLJ
Biroul de Cadastru și Publicitate Imobiliară Craiova

A. Partea I. Descrierea imobilului

TEREN Extravilan

Adresa: Jud. Dolj, T85

Nr. Crt	Nr cadastral Nr. topografic	Suprafața* (mp)	Observații / Referințe
A1		3.100	Sector cadastral:20 Teren neimprejmuit;

B. Partea II. Proprietari și acte

Inscrieri privitoare la dreptul de proprietate și alte drepturi reale		Referințe
/		
Act Normativ nr. LEGE 7, din 13/03/1996 emis de PARLAMENTUL ROMANIEI;		
B1	Inscrierea provizorie, drept de PROPRIETATE, dobandit prin Lege, cota actuala 1/1, cota initiala 1/1 1) NEIDENTIFICAT NEIDENTIFICAT	A1

C. Partea III. SARCINI .

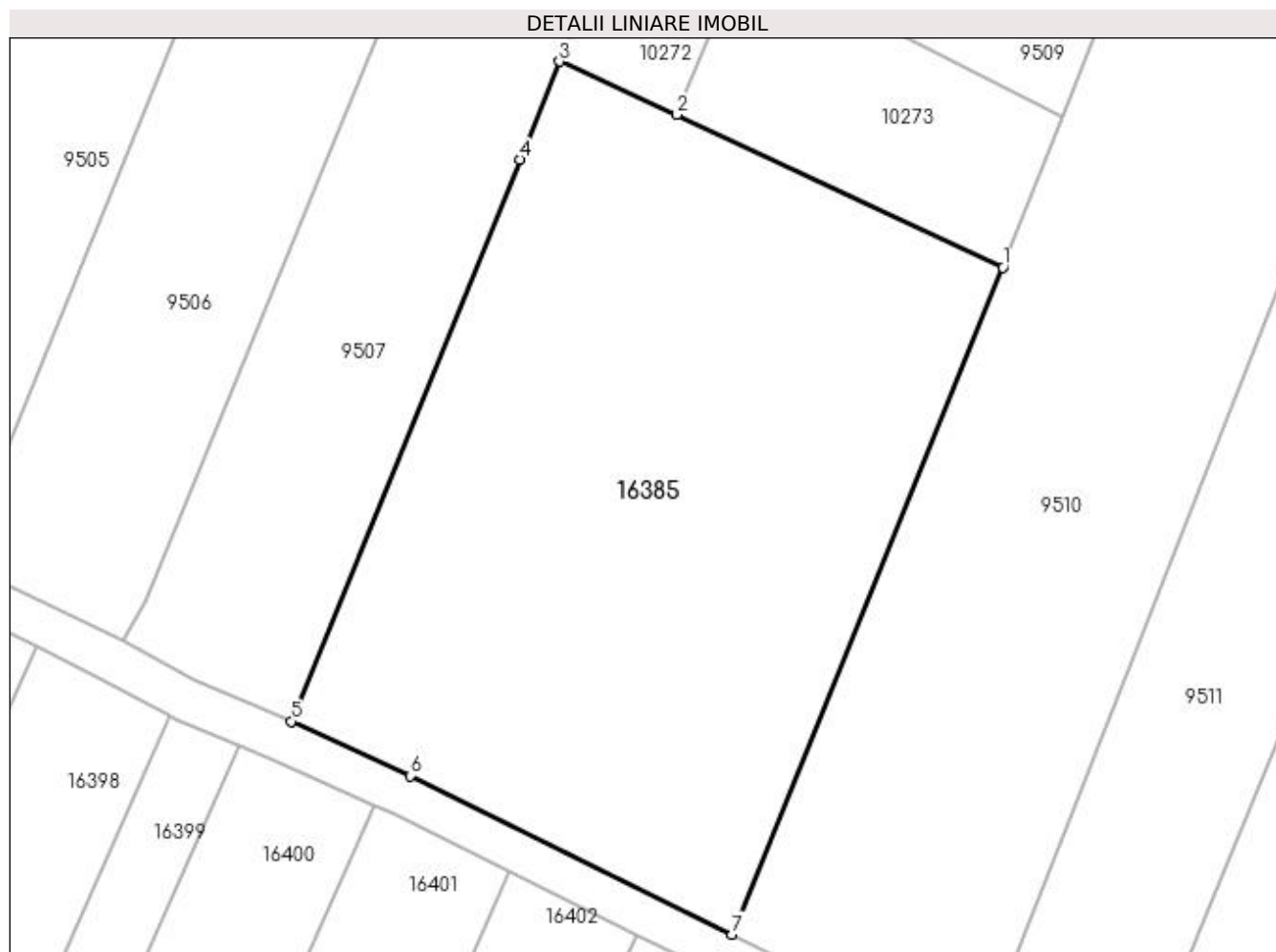
Inscrieri privind dezmembramintele dreptului de proprietate, drepturi reale de garanție și sarcini	Referințe
NU SUNT	

Anexa Nr. 1 La Partea I

Teren

Nr cadastral	Suprafața (mp)*	Observații / Referințe
	3.100	

* Suprafața este determinată în planul de proiecție Stereo 70.



Date referitoare la teren

Crt	Categorie folosință	Intra vilan	Suprafața (mp)	Tarla	Parcelă	Nr. topo	Observații / Referințe
1	vie	NU	3.100	85	-	-	

Lungime Segmente

1) Valorile lungimilor segmentelor sunt obținute din proiecție în plan.

Punct început	X / Y	Punct sfârșit	X / Y	Lungime segment (** (m)
1	427.053,458 296.013,104	2	427.022,749 296.027,492	33.913
2	427.022,749 296.027,492	3	427.011,683 296.032,492	12.143
3	427.011,683 296.032,492	4	427.007,928 296.023,251	9.975
4	427.007,928 296.023,251	5	426.986,406 295.970,352	57.11
5	426.986,406 295.970,352	6	426.997,625 295.965,232	12.332

Punct început	X / Y	Punct sfârșit	X / Y	Lungime segment (** (m)
6	426.997,625 295.965,232	7	427.027,939 295.950,285	33.799
7	427.027,939 295.950,285	1	427.053,458 296.013,104	67.805

** Lungimile segmentelor sunt determinate în planul de proiecție Stereo 70 și sunt rotunjite la 1 milimetru.

*** Distanța dintre puncte este formată din segmente cumulate ce sunt mai mici decât valoarea 1 milimetru.

**DATE DESPRE IMOBILUL NR. 16386**

Oficiul de Cadastru și Publicitate Imobiliară DOLJ
Biroul de Cadastru și Publicitate Imobiliară Craiova

A. Partea I. Descrierea imobilului

TEREN Extravilan

Adresa: Jud. Dolj, T85, P67

Nr. Crt	Nr cadastral Nr. topografic	Suprafața* (mp)	Observații / Referințe
A1		5.500	Sector cadastral:20 Teren neimprejmuit;

B. Partea II. Proprietari și acte

Inscrieri privitoare la dreptul de proprietate și alte drepturi reale		Referințe
/		
Act Notarial nr. CM NR.11, din 15/02/2022 emis de N.P. ELENA DANIELA MARTA (SENTINTA CIVILA NR.12822 DIN 06-12-2005 EMISA DE JUDECATORIA CRAIOVA; TDP 280-42780 DIN 15-02-1995 EMIS DE COMISIA JUDETEANA DOLJ);		
B1	Intabulare, drept de PROPRIETATE, dobandit prin Succesiune, cota actuala 1/1, cota initiala 1/1 1) SMARANDACHE FLORIN	A1

C. Partea III. SARCINI .

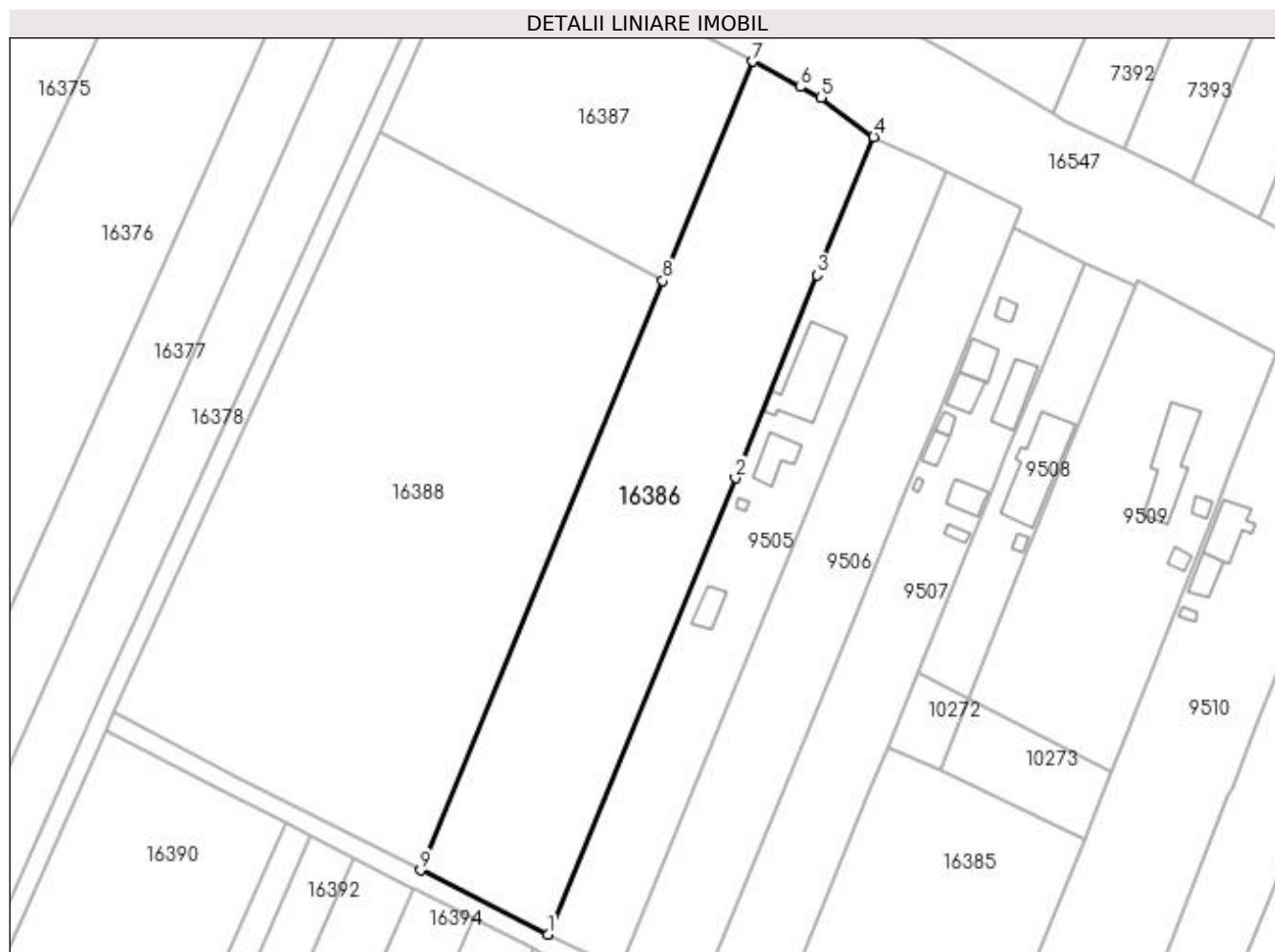
Inscrieri privind dezmembramintele dreptului de proprietate, drepturi reale de garanție și sarcini	Referințe
NU SUNT	

Anexa Nr. 1 La Partea I

Teren

Nr cadastral	Suprafața (mp)*	Observații / Referințe
	5.500	

* Suprafața este determinată în planul de proiecție Stereo 70.



Date referitoare la teren

Crt	Categorie folosință	Intra vilan	Suprafața (mp)	Tarla	Parcelă	Nr. topo	Observații / Referințe
1	arabil	NU	5.500	85	67	-	

Lungime Segmente

1) Valorile lungimilor segmentelor sunt obținute din proiecție în plan.

Punct început	X / Y	Punct sfârșit	X / Y	Lungime segment (** (m)
1	426.939,914 295.992,884	2	426.979,549 296.089,233	104.183
2	426.979,549 296.089,233	3	426.996,786 296.132,099	46.202
3	426.996,786 296.132,099	4	427.008,774 296.161,276	31.544
4	427.008,774 296.161,276	5	426.997,661 296.169,647	13.913
5	426.997,661 296.169,647	6	426.993,209 296.171,837	4.961

Punct început	X / Y	Punct sfârșit	X / Y	Lungime segment (** (m)
6	426.993,209 296.171,837	7	426.983,274 296.177,217	11.298
7	426.983,274 296.177,217	8	426.964,226 296.130,913	50.069
8	426.964,226 296.130,913	9	426.913,007 296.006,405	134.632
9	426.913,007 296.006,405	1	426.939,914 295.992,884	30.113

** Lungimile segmentelor sunt determinate în planul de proiecție Stereo 70 și sunt rotunjite la 1 milimetru.

*** Distanța dintre puncte este formată din segmente cumulate ce sunt mai mici decât valoarea 1 milimetru.

**DATE DESPRE IMOBILUL NR. 16387**

Oficiul de Cadastru și Publicitate Imobiliară DOLJ
Biroul de Cadastru și Publicitate Imobiliară Craiova

A. Partea I. Descrierea imobilului

TEREN Intravilan

Adresa: Loc. Zanoaga, Jud. Dolj, T85, P69,68

Nr. Crt	Nr cadastral Nr. topografic	Suprafața* (mp)	Observații / Referințe
A1	33365	3.356	Sector cadastral:20 Teren neimprejmuit;

B. Partea II. Proprietari și acte

Inscrieri privitoare la dreptul de proprietate și alte drepturi reale		Referințe
68965 / 23/03/2018		
Act Notarial nr. CONTRACT DE VANZARE AUT. NR. 5212, din 16/11/2017 emis de NP CANTAR ELENA;		
B1	Intabulare, drept de PROPRIETATE, dobandit prin Conventie, cota actuala 1/1, cota initiala 1/1 1) COMBII MIRCEA COSTICA 2) COMBII CLAUDIA <i>OBSERVAȚII: POZITIE TRANSCRISA DIN CF 32279/LEU, INSCRISA PRIN INCHEIEREA NR. 176850 DIN 17/11/2017; POZITIE TRANSCRISA DIN CF 33298/LEU, INSCRISA PRIN INCHEIEREA NR. 197951 DIN 19/12/2017- CONFORM CVC AUT. NR. 1603/02.07.2003 NP ELVIRA DIACONESCU , ADEVERINTA NR/ 768612.12.2017 EMISA DE PRIMARIA LEU ;</i>	A1

C. Partea III. SARCINI .

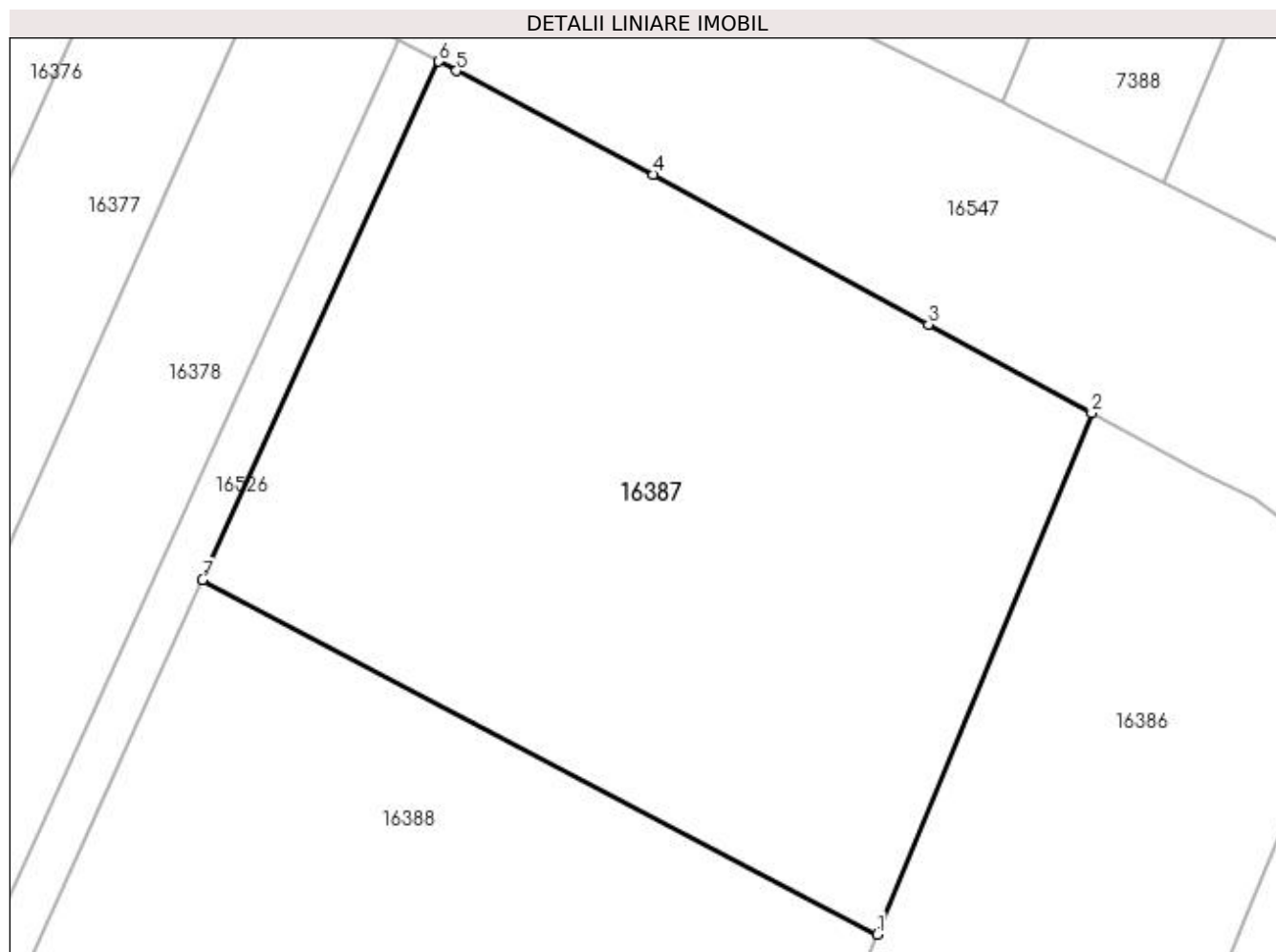
Inscrieri privind dezmembramintele dreptului de proprietate, drepturi reale de garanție și sarcini	Referințe
NU SUNT	

Anexa Nr. 1 La Partea I

Teren

Nr cadastral	Suprafața (mp)*	Observații / Referințe
33365	3.356	

* Suprafața este determinată în planul de proiecție Stereo 70.



Date referitoare la teren

Crt	Categorie folosință	Intra vilan	Suprafața (mp)	Tarla	Parcelă	Nr. topo	Observații / Referințe
1	arabil	DA	1.462	85	69	-	
2	arabil	DA	1.894	85	68	-	

Lungime Segmente

1) Valorile lungimilor segmentelor sunt obținute din proiecție în plan.

Punct început	X / Y	Punct sfârșit	X / Y	Lungime segment (** (m)
1	426.964,226 296.130,913	2	426.983,274 296.177,217	50.069
2	426.983,274 296.177,217	3	426.968,768 296.185,073	16.497
3	426.968,768 296.185,073	4	426.944,319 296.198,381	27.836
4	426.944,319 296.198,381	5	426.926,832 296.207,595	19.766

Punct început	X / Y	Punct sfârșit	X / Y	Lungime segment (** (m)
5	426.926,832 296.207,595	6	426.925,268 296.208,42	1.768
6	426.925,268 296.208,42	7	426.904,272 296.162,391	50.591
7	426.904,272 296.162,391	1	426.964,226 296.130,913	67.715

** Lungimile segmentelor sunt determinate în planul de proiecție Stereo 70 și sunt rotunjite la 1 milimetru.

*** Distanța dintre puncte este formată din segmente cumulate ce sunt mai mici decât valoarea 1 milimetru.

**DATE DESPRE IMOBILUL NR. 16388**

Oficiul de Cadastru și Publicitate Imobiliară DOLJ
Biroul de Cadastru și Publicitate Imobiliară Craiova

A. Partea I. Descrierea imobilului

TEREN Extravilan

Adresa: Jud. Dolj, T85, P68,69

Nr. Crt	Nr cadastral Nr. topografic	Suprafața* (mp)	Observații / Referințe
A1	33364	9.444	Sector cadastral:20 Teren neimprejmut;

B. Partea II. Proprietari și acte

Inscrieri privitoare la dreptul de proprietate și alte drepturi reale	Referințe
57992 / 08/03/2018	
Act Notarial nr. CONTRACT DE VANZARE AUT. NR. 5212, din 16/11/2017 emis de NP CANTAR ELENA;	
B1	A1
Intabulare, drept de PROPRIETATE, dobândit prin Conventie, cota actuala 1/1, cota initiala 1/1	
1) COMBII MIRCEA COSTICA	
2) COMBII CLAUDIA	
OBSERVAȚII: POZITIE TRANSCRISA DIN CF 32235/LEU, INSCRISA PRIN INCHEIEREA NR. 176844 DIN 17/11/2017; POZITIE TRANSCRISA DIN CF 33299/LEU, INSCRISA PRIN INCHEIEREA NR. 197968 DIN 19/12/2017;	

C. Partea III. SARCINI .

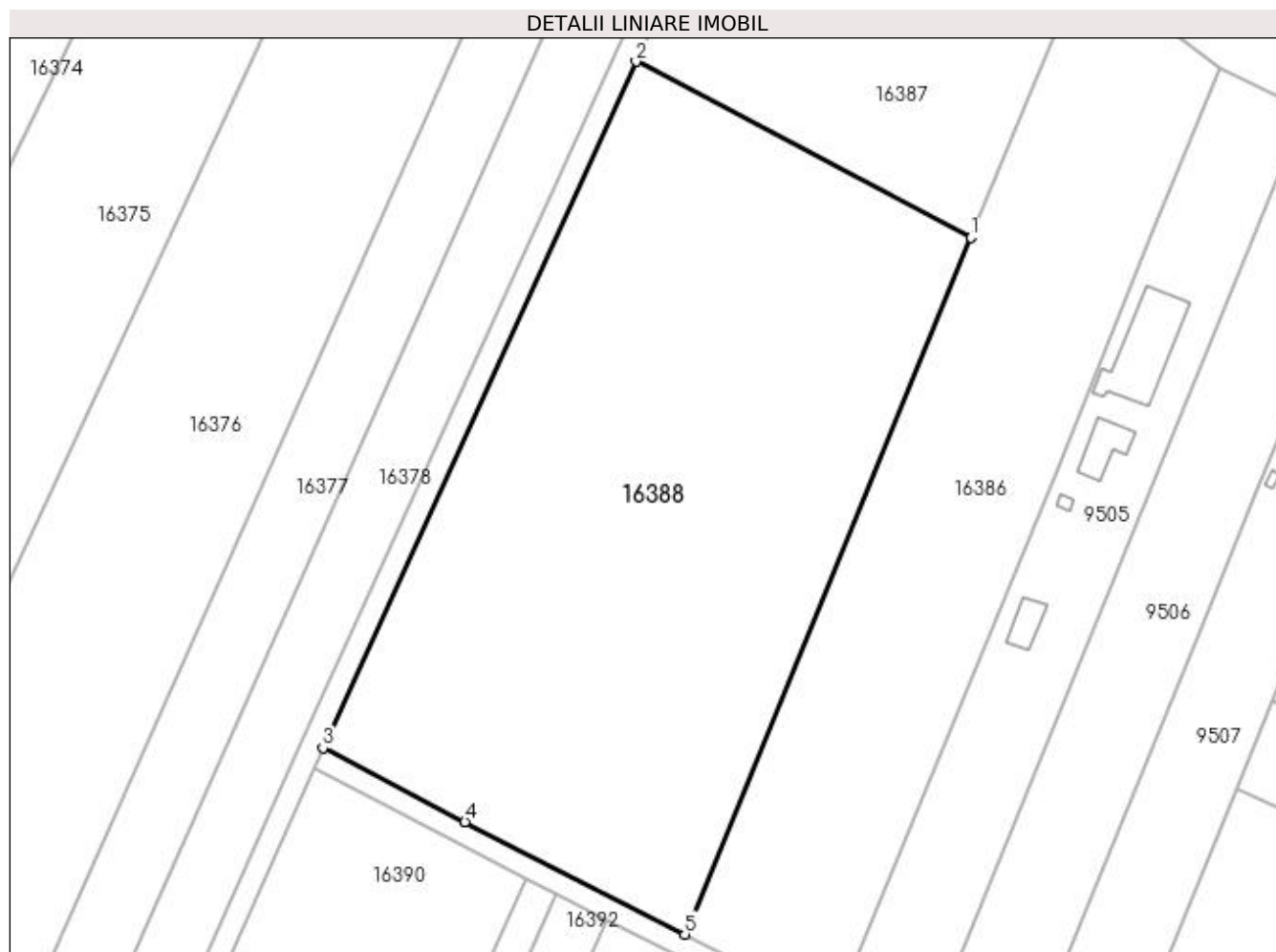
Inscrieri privind dezmembramentele dreptului de proprietate, drepturi reale de garanție și sarcini	Referințe
NU SUNT	

Anexa Nr. 1 La Partea I

Teren

Nr cadastral	Suprafața (mp)*	Observații / Referințe
33364	9.444	

* Suprafața este determinată în planul de proiecție Stereo 70.



Date referitoare la teren

Crt	Categorie folosință	Intra vilan	Suprafața (mp)	Tarla	Parcelă	Nr. topo	Observații / Referințe
1	arabil	NU	9.444	85	68,69	-	

Lungime Segmente

1) Valorile lungimilor segmentelor sunt obținute din proiecție în plan.

Punct început	X / Y	Punct sfârșit	X / Y	Lungime segment (** (m)
1	426.964,226 296.130,913	2	426.904,272 296.162,391	67.715
2	426.904,272 296.162,391	3	426.848,31 296.039,708	134.844
3	426.848,31 296.039,708	4	426.873,686 296.026,506	28.605
4	426.873,686 296.026,506	5	426.913,007 296.006,405	44.161
5	426.913,007 296.006,405	1	426.964,226 296.130,913	134.632

**** Lungimile segmentelor sunt determinate în planul de proiecție Stereo 70 și sunt rotunjite la 1 milimetru.**

***** Distanța dintre puncte este formată din segmente cumulate ce sunt mai mici decât valoarea 1 milimetru.**

**DATE DESPRE IMOBILUL NR. 16389**

Oficiul de Cadastru și Publicitate Imobiliară DOLJ
Biroul de Cadastru și Publicitate Imobiliară Craiova

A. Partea I. Descrierea imobilului

TEREN Intravilan

Nr. CF vechi:752

Nr. cadastral vechi:773/2

Adresa: Loc. Zanoaga, Jud. Dolj, T85, P70

Nr. Crt	Nr cadastral Nr. topografic	Suprafața* (mp)	Observații / Referințe
A1	34039	5.000	Sector cadastral:20 Teren neimprejmuit;

B. Partea II. Proprietari și acte

Inscrieri privitoare la dreptul de proprietate și alte drepturi reale		Referințe
40377 / 20/07/2009		
Act Notarial nr. CVC 727, din 01/01/2009 emis de NP IONICA V.;		
B1	Intabulare, drept de PROPRIETATE, dobandit prin Conventie, cota actuala 1/1, cota initiala 1/1 1) COMUNA LEU, CIF:4553631	A1

C. Partea III. SARCINI .

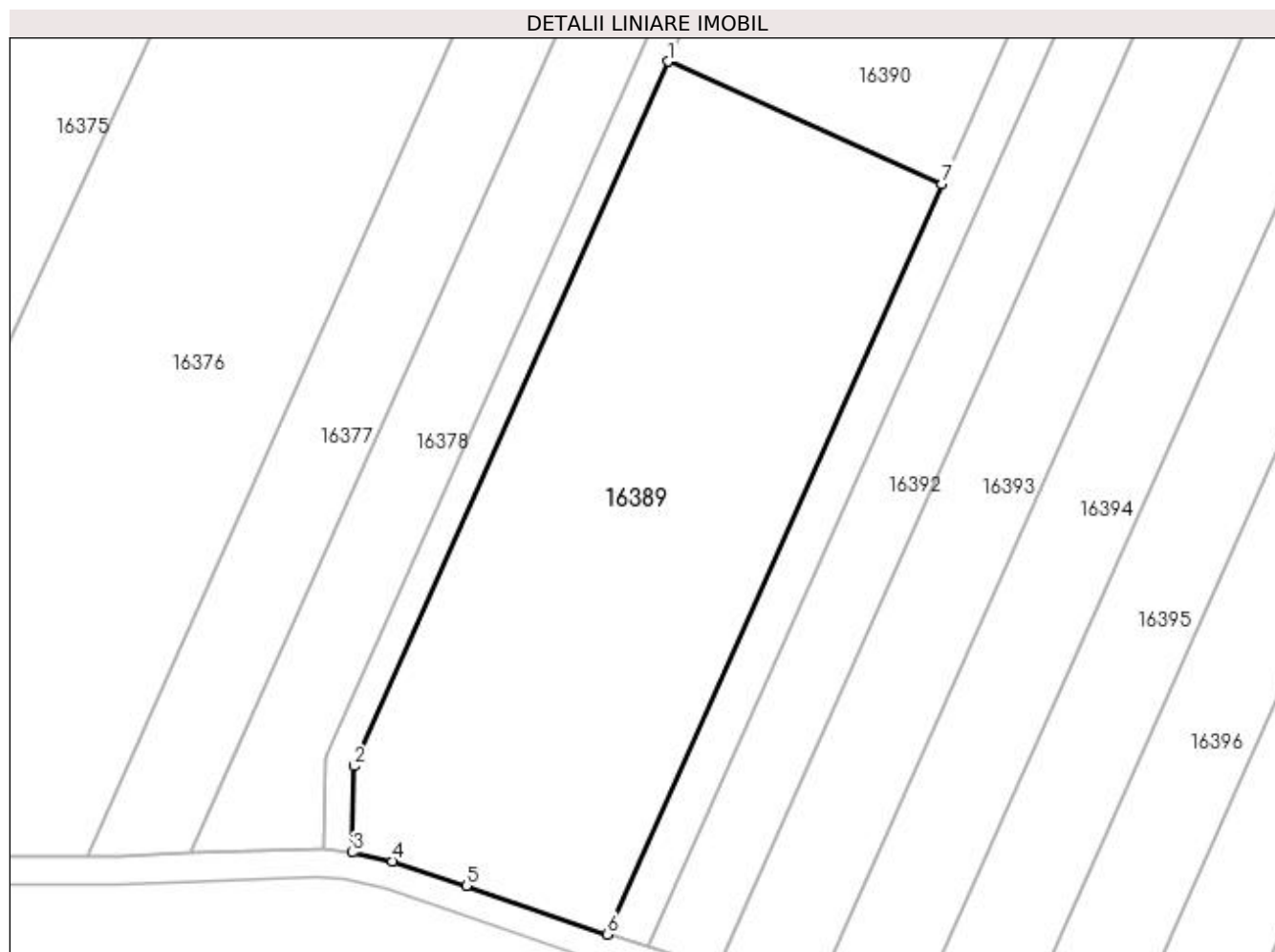
Inscrieri privind dezmembramintele dreptului de proprietate, drepturi reale de garanție și sarcini	Referințe
NU SUNT	

Anexa Nr. 1 La Partea I

Teren

Nr cadastral	Suprafața (mp)*	Observații / Referințe
34039	5.000	

* Suprafața este determinată în planul de proiecție Stereo 70.



Date referitoare la teren

Crt	Categorie folosință	Intravilan	Suprafața (mp)	Tarla	Parcelă	Nr. topo	Observații / Referințe
1	arabil	DA	5.000	85	70	-	

Lungime Segmente

1) Valorile lungimilor segmentelor sunt obținute din proiecție în plan.

Punct început	X / Y	Punct sfârșit	X / Y	Lungime segment (** (m)
1	426.731,337 295.777,485	2	426.686,845 295.677,743	109.215
2	426.686,845 295.677,743	3	426.686,634 295.665,503	12.241
3	426.686,634 295.665,503	4	426.692,311 295.664,284	5.806
4	426.692,311 295.664,284	5	426.702,795 295.660,816	11.043
5	426.702,795 295.660,816	6	426.722,712 295.653,91	21.081

Punct început	X / Y	Punct sfârșit	X / Y	Lungime segment (** (m)
6	426.722,712 295.653,91	7	426.770,137 295.760,168	116.361
7	426.770,137 295.760,168	1	426.731,337 295.777,485	42.489

** Lungimile segmentelor sunt determinate în planul de proiecție Stereo 70 și sunt rotunjite la 1 milimetru.

*** Distanța dintre puncte este formată din segmente cumulate ce sunt mai mici decât valoarea 1 milimetru.

**DATE DESPRE IMOBILUL NR. 16390**

Oficiul de Cadastru și Publicitate Imobiliară DOLJ
Biroul de Cadastru și Publicitate Imobiliară Craiova

A. Partea I. Descrierea imobilului

TEREN Extravilan

Nr. CF vechi:741

Nr. cadastral vechi:773/1

Adresa: Jud. Dolj, T85, P70

Nr. Crt	Nr cadastral Nr. topografic	Suprafata* (mp)	Observații / Referințe
A1	34006	Din acte: 12.000 Masurata: 11.984	Sector cadastral:20 Teren neimprejmuit;

B. Partea II. Proprietari și acte

Inscrieri privitoare la dreptul de proprietate și alte drepturi reale		Referințe
34794 / 26/06/2009		
Act Notarial nr. CM NR.37, din 01/01/2007 emis de NP DRAGUSIN DANUT FLORIN (TITLU DE PROPRIETATE NR 1368-45303 DIN 01.01.1997, EMIS DE COMISIA JUDETEANA DOLJ);		
B1	Intabulare, drept de PROPRIETATE, dobandit prin Succesiune, cota actuala 1/1, cota initiala 1/1 1) NECSUTU NICOLAE, LIPSĂ CNP	A1

C. Partea III. SARCINI .

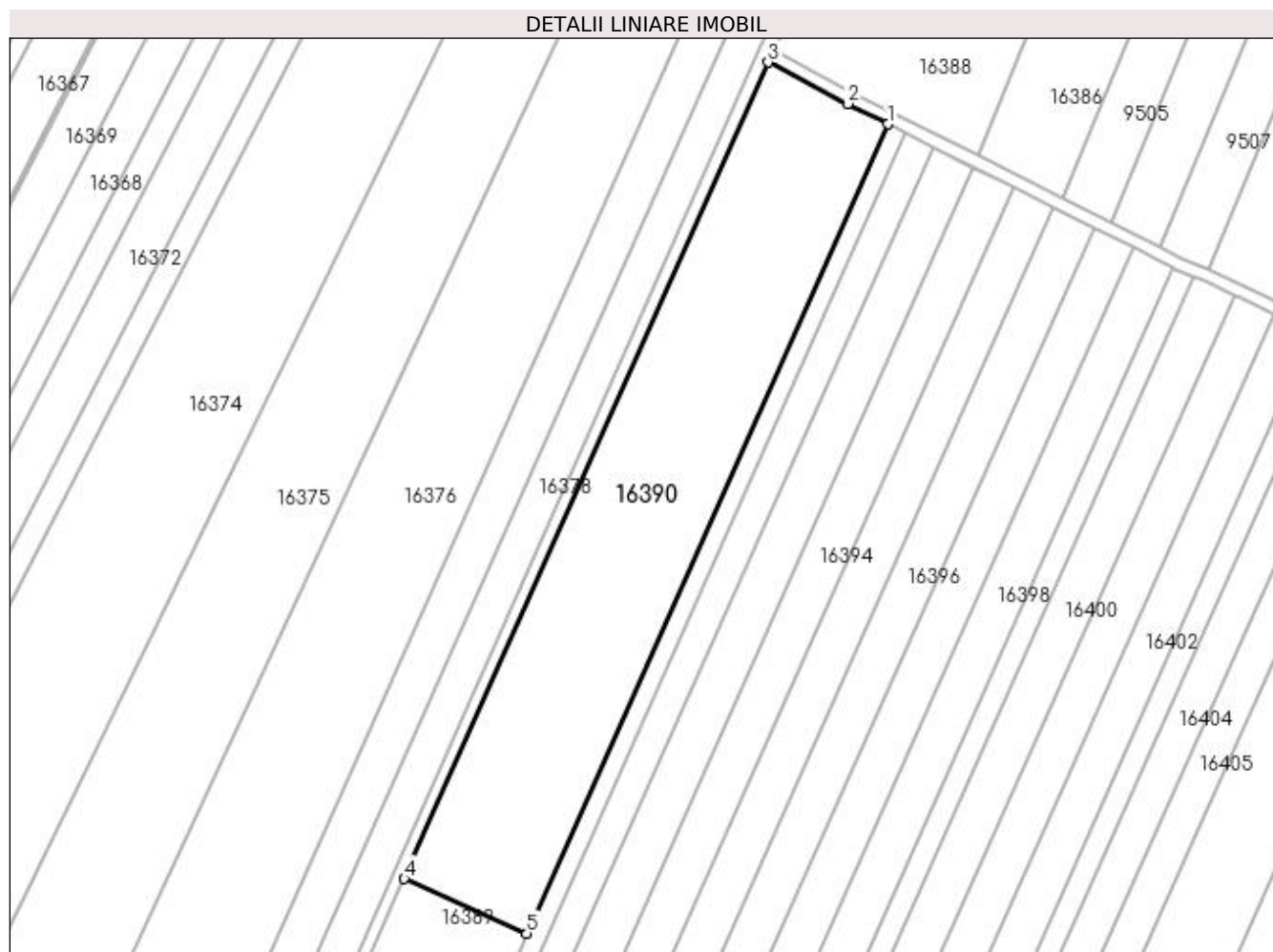
Inscrieri privind dezmembramintele dreptului de proprietate, drepturi reale de garanție și sarcini	Referințe
NU SUNT	

Anexa Nr. 1 La Partea I

Teren

Nr cadastral	Suprafața (mp)*	Observații / Referințe
34006	Din acte: 12.000 Masurata: 11.984	

* Suprafața este determinată în planul de proiecție Stereo 70.



Date referitoare la teren

Crt	Categorie folosință	Intravilan	Suprafața (mp)	Tarla	Parcelă	Nr. topo	Observații / Referințe
1	arabil	NU	11.984	85	70	-	

Lungime Segmente

1) Valorile lungimilor segmentelor sunt obținute din proiecție în plan.

Punct început	X / Y	Punct sfârșit	X / Y	Lungime segment (** (m)
1	426.884,53 296.016,47	2	426.871,853 296.022,951	14.238
2	426.871,853 296.022,951	3	426.846,677 296.036,049	28.379
3	426.846,677 296.036,049	4	426.731,337 295.777,485	283.123
4	426.731,337 295.777,485	5	426.770,137 295.760,168	42.489

Punct început	X / Y	Punct sfârşit	X / Y	Lungime segment (** (m)
5	426.770,137 295.760,168	1	426.884,53 296.016,47	280.672

** Lungimile segmentelor sunt determinate în planul de proiecţie Stereo 70 şi sunt rotunjite la 1 milimetru.

*** Distanţa dintre puncte este formată din segmente cumulate ce sunt mai mici decât valoarea 1 milimetru.

**DATE DESPRE IMOBILUL NR. 16391**

Oficiul de Cadastru și Publicitate Imobiliară DOLJ
Biroul de Cadastru și Publicitate Imobiliară Craiova

A. Partea I. Descrierea imobilului

TEREN Extravilan

Adresa: Jud. Dolj, T85, P71/1

Nr. Crt	Nr cadastral Nr. topografic	Suprafața* (mp)	Observații / Referințe
A1		2.400	Sector cadastral:20 Teren neimprejmuit;

B. Partea II. Proprietari și acte

Inscrieri privitoare la dreptul de proprietate și alte drepturi reale	Referințe
/	
Act Notarial nr. ACT PARTAJ AUT.417, din 09/03/2007 emis de N.P. FLORIAN TONE;	
B1	A1
Intabulare, drept de PROPRIETATE, dobandit prin lesire Din Indiviziune, cota actuala 1/1, cota initiala 1/1 1) MARINESCU IONEL	

C. Partea III. SARCINI .

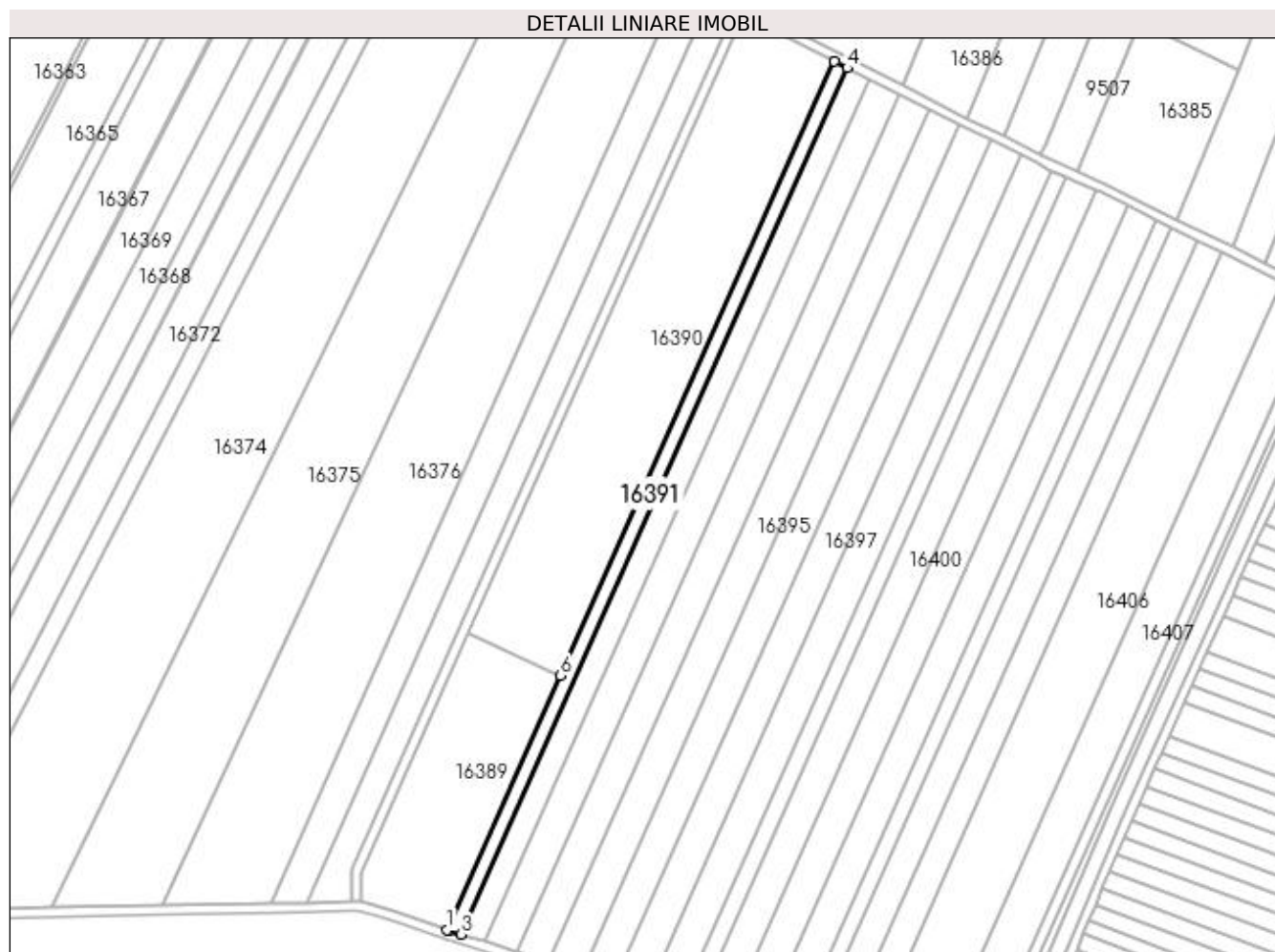
Inscrieri privind dezmembramintele dreptului de proprietate, drepturi reale de garanție și sarcini	Referințe
NU SUNT	

Anexa Nr. 1 La Partea I

Teren

Nr cadastral	Suprafața (mp)*	Observații / Referințe
	2.400	

* Suprafața este determinată în planul de proiecție Stereo 70.



Date referitoare la teren

Crt	Categorie folosință	Intra vilan	Suprafața (mp)	Tarla	Parcelă	Nr. topo	Observații / Referințe
1	arabil	NU	2.400	85	71/1	-	

Lungime Segmente

1) Valorile lungimilor segmentelor sunt obținute din proiecție în plan.

Punct început	X / Y	Punct sfârșit	X / Y	Lungime segment (** (m)
1	426.722,712 295.653,91	2	426.723,391 295.653,675	0.718
2	426.723,391 295.653,675	3	426.728,525 295.652,084	5.375
3	426.728,525 295.652,084	4	426.889,927 296.013,711	396.011
4	426.889,927 296.013,711	5	426.884,53 296.016,47	6.061
5	426.884,53 296.016,47	6	426.770,137 295.760,168	280.672

Punct început	X / Y	Punct sfârşit	X / Y	Lungime segment (** (m)
6	426.770,137 295.760,168	1	426.722,712 295.653,91	116.361

** Lungimile segmentelor sunt determinate în planul de proiecţie Stereo 70 şi sunt rotunjite la 1 milimetru.

*** Distanţa dintre puncte este formată din segmente cumulate ce sunt mai mici decât valoarea 1 milimetru.

**DATE DESPRE IMOBILUL NR. 16392**

Oficiul de Cadastru și Publicitate Imobiliară DOLJ
Biroul de Cadastru și Publicitate Imobiliară Craiova

A. Partea I. Descrierea imobilului

TEREN Extravilan

Adresa: Jud. Dolj, T85, P71

Nr. Crt	Nr cadastral Nr. topografic	Suprafața* (mp)	Observații / Referințe
A1		4.000	Sector cadastral:20 Teren neimprejmuit;

B. Partea II. Proprietari și acte

Inscrieri privitoare la dreptul de proprietate și alte drepturi reale		Referințe
/		
Act Administrativ nr. TDP 265-42780, din 14/02/1995 emis de COMISIA JUDETEANA DOLJ (CERTIFICAT DECES SERIA D9 NR.793343);		
B1	Intabulare, drept de PROPRIETATE, dobandit prin Reconstituire, cota actuala 1/1, cota initiala 1/1 1) PAPUC GHEORGHE, LIPSĂ CNP DEFUNCT:Da	A1

C. Partea III. SARCINI .

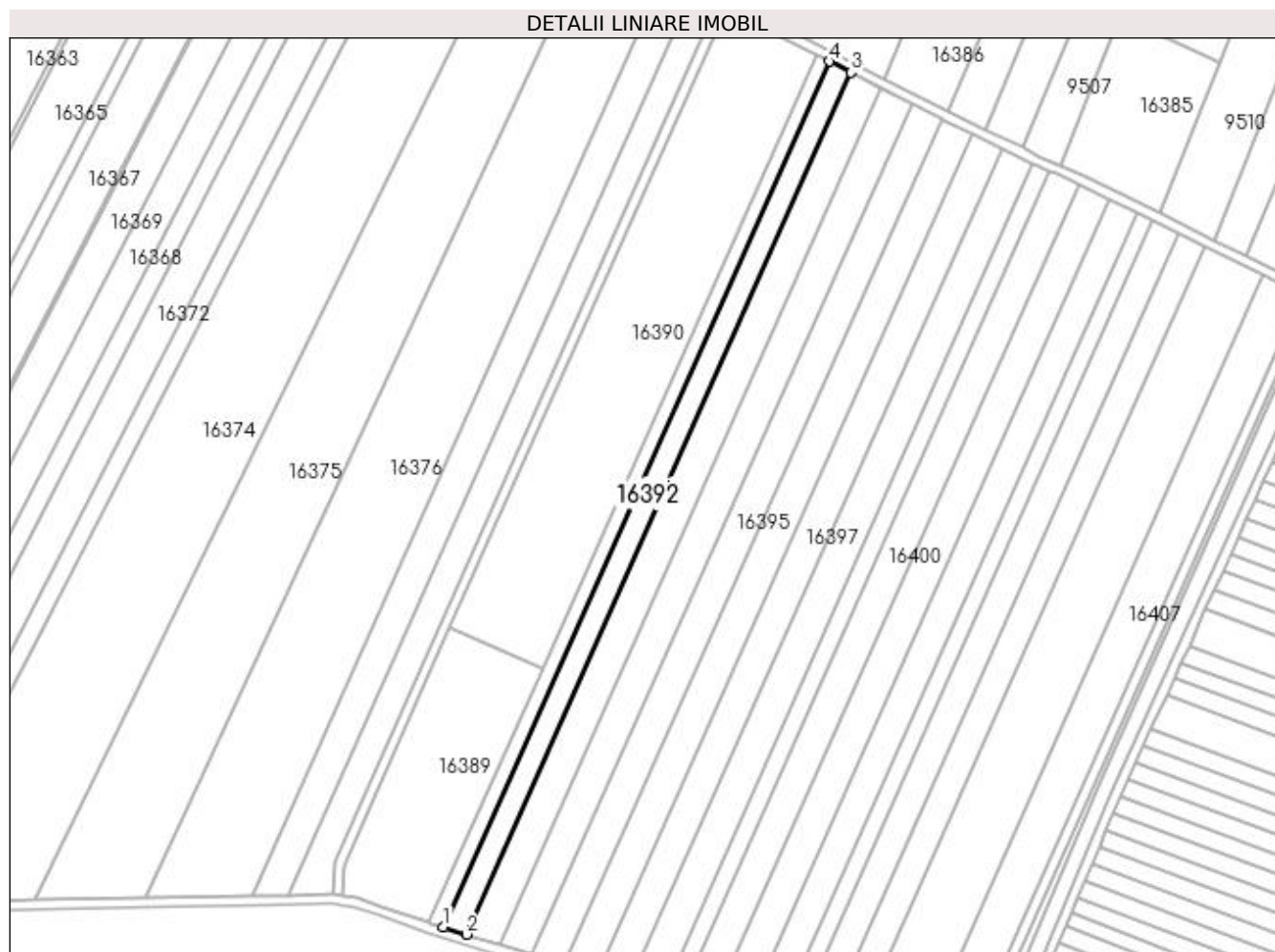
Inscrieri privind dezmembramintele dreptului de proprietate, drepturi reale de garanție și sarcini	Referințe
NU SUNT	

Anexa Nr. 1 La Partea I

Teren

Nr cadastral	Suprafața (mp)*	Observații / Referințe
	4.000	

* Suprafața este determinată în planul de proiecție Stereo 70.



Date referitoare la teren

Crt	Categorie folosință	Intra vilan	Suprafața (mp)	Tarla	Parcelă	Nr. topo	Observații / Referințe
1	arabil	NU	4.000	85	71	-	

Lungime Segmente

1) Valorile lungimilor segmentelor sunt obținute din proiecție în plan.

Punct început	X / Y	Punct sfârșit	X / Y	Lungime segment (** (m)
1	426.728,525 295.652,084	2	426.738,264 295.649,068	10.196
2	426.738,264 295.649,068	3	426.898,953 296.009,097	394.261
3	426.898,953 296.009,097	4	426.889,927 296.013,711	10.137
4	426.889,927 296.013,711	1	426.728,525 295.652,084	396.011

**** Lungimile segmentelor sunt determinate în planul de proiecție Stereo 70 și sunt rotunjite la 1 milimetru.**

***** Distanța dintre puncte este formată din segmente cumulate ce sunt mai mici decât valoarea 1 milimetru.**

**DATE DESPRE IMOBILUL NR. 16393**

Oficiul de Cadastru și Publicitate Imobiliară DOLJ
Biroul de Cadastru și Publicitate Imobiliară Craiova

A. Partea I. Descrierea imobilului

TEREN Extravilan

Adresa: Jud. Dolj, T85, P72

Nr. Crt	Nr cadastral Nr. topografic	Suprafața* (mp)	Observații / Referințe
A1		5.600	Sector cadastral:20 Teren neimprejmuit;

B. Partea II. Proprietari și acte

Inscrieri privitoare la dreptul de proprietate și alte drepturi reale	Referințe
/	
Act Administrativ nr. TDP 553-58836, din 26/10/1995 emis de COMISIA JUDETEANA DOLJ;	
B1	A1
Intabulare, drept de PROPRIETATE, dobandit prin Reconstituire, cota actuala 1/1, cota initiala 1/1	
1) BADEA FLOREA , LIPSĂ CNP	
2) BADEA GHEORGHE	

C. Partea III. SARCINI .

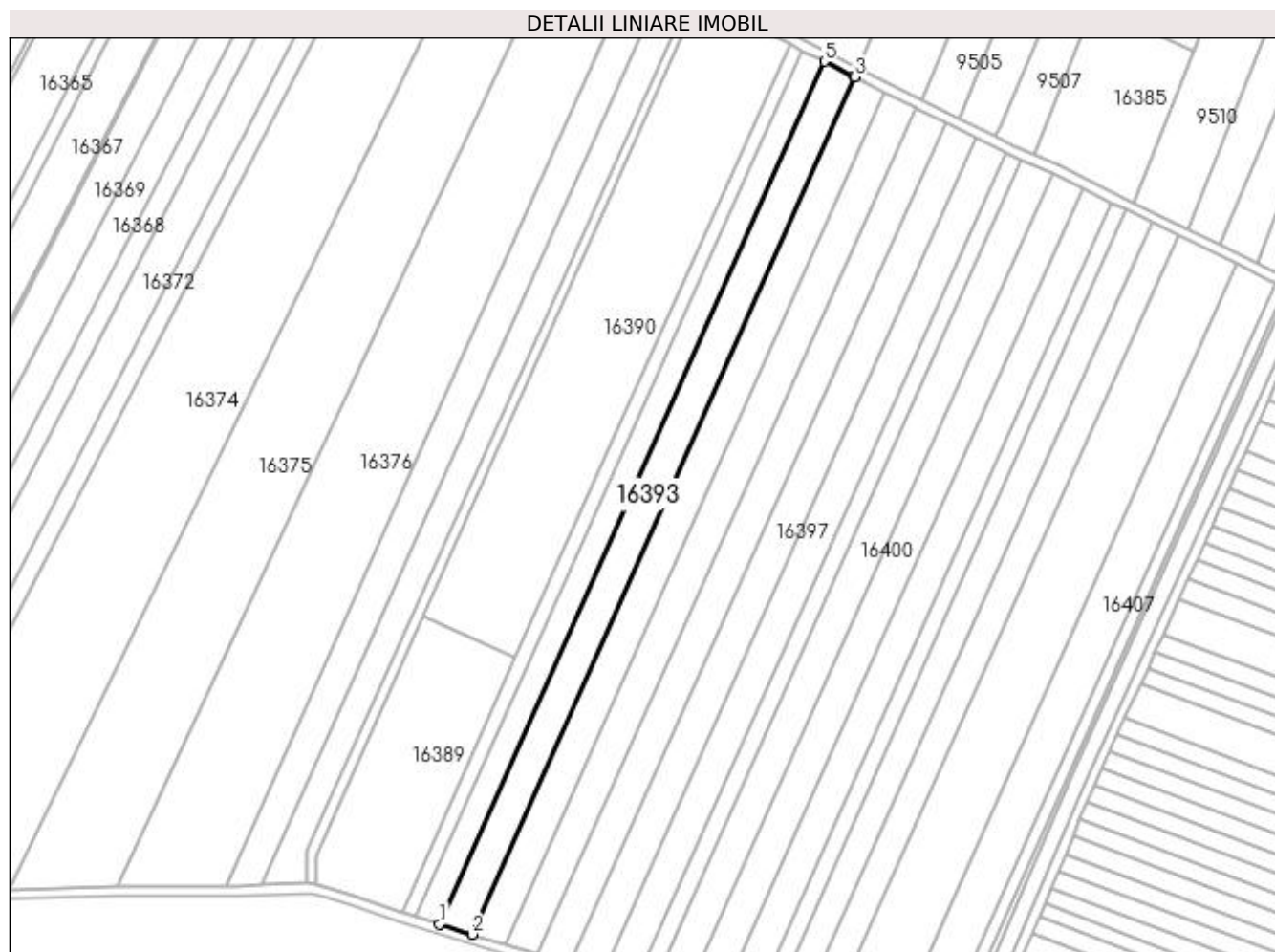
Inscrieri privind dezmembramintele dreptului de proprietate, drepturi reale de garanție și sarcini	Referințe
NU SUNT	

Anexa Nr. 1 La Partea I

Teren

Nr cadastral	Suprafața (mp)*	Observații / Referințe
	5.600	

* Suprafața este determinată în planul de proiecție Stereo 70.



Date referitoare la teren

Crt	Categorie folosință	Intra vilan	Suprafața (mp)	Tarla	Parcelă	Nr. topo	Observații / Referințe
1	arabil	NU	5.600	85	72	-	

Lungime Segmente

1) Valorile lungimilor segmentelor sunt obținute din proiecție în plan.

Punct început	X / Y	Punct sfârșit	X / Y	Lungime segment (** (m)
1	426.738,264 295.649,068	2	426.751,973 295.644,823	14.35
2	426.751,973 295.644,823	3	426.911,658 296.002,605	391.801
3	426.911,658 296.002,605	4	426.911,286 296.002,792	0.417
4	426.911,286 296.002,792	5	426.898,953 296.009,097	13.851
5	426.898,953 296.009,097	1	426.738,264 295.649,068	394.261

**** Lungimile segmentelor sunt determinate în planul de proiecție Stereo 70 și sunt rotunjite la 1 milimetru.**

***** Distanța dintre puncte este formată din segmente cumulate ce sunt mai mici decât valoarea 1 milimetru.**

**DATE DESPRE IMOBILUL NR. 16394**

Oficiul de Cadastru și Publicitate Imobiliară DOLJ
Biroul de Cadastru și Publicitate Imobiliară Craiova

A. Partea I. Descrierea imobilului

TEREN Extravilan

Adresa: Jud. Dolj, T85, P73

Nr. Crt	Nr cadastral Nr. topografic	Suprafața* (mp)	Observații / Referințe
A1		5.500	Sector cadastral:20 Teren neimprejmuit;

B. Partea II. Proprietari și acte

Inscrieri privitoare la dreptul de proprietate și alte drepturi reale	Referințe
/	
Act Administrativ nr. TDP 440-46024, din 04/10/1995 emis de COMISIA JUDETEANA DOLJ;	
B1	A1
Intabulare, drept de PROPRIETATE, dobândit prin Reconstituire, cota actuala 1/1, cota initiala 1/1 1) SPIRIDON ANA, LIPSĂ CNP	

C. Partea III. SARCINI .

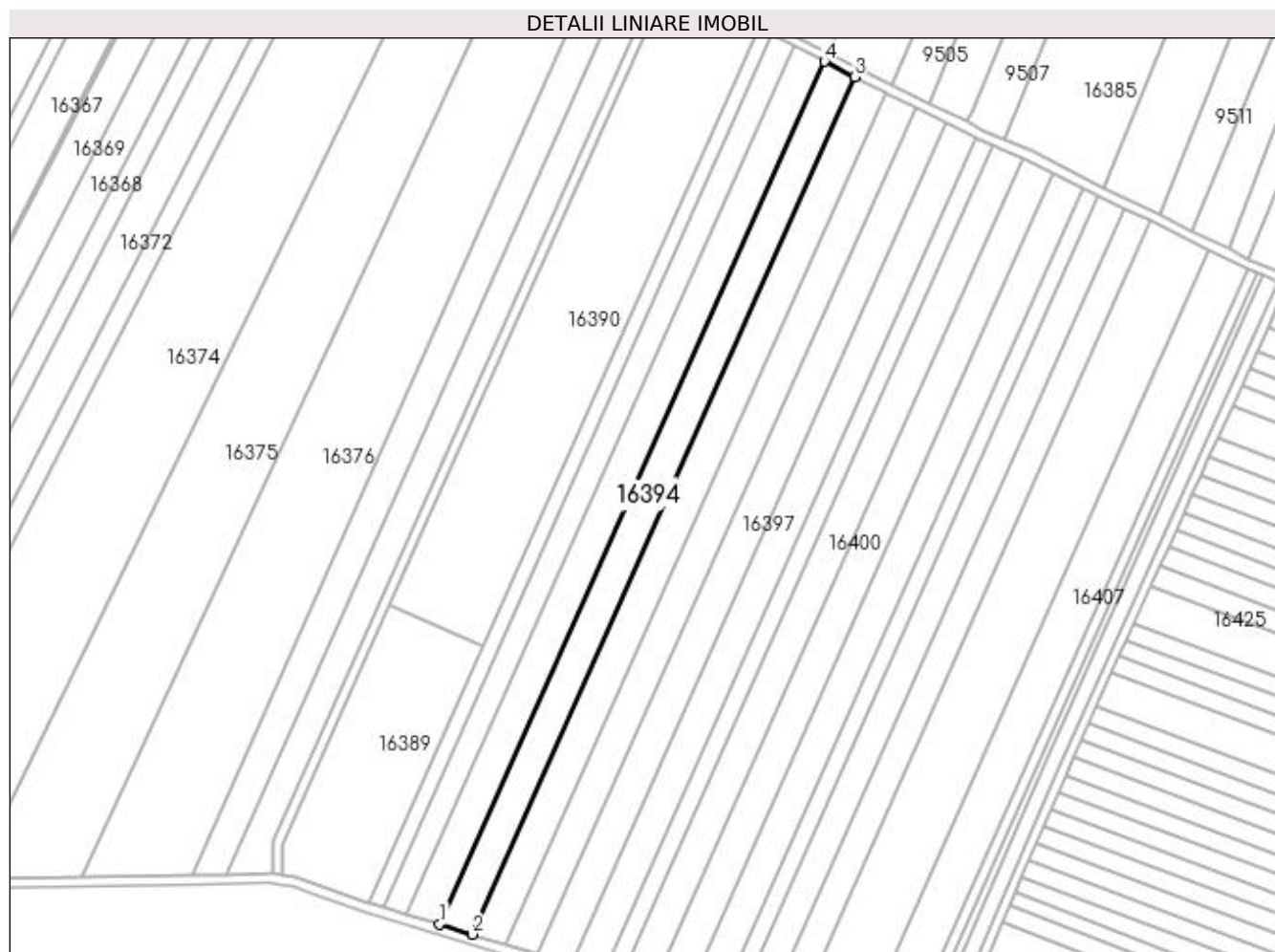
Inscrieri privind dezmembramintele dreptului de proprietate, drepturi reale de garanție și sarcini	Referințe
NU SUNT	

Anexa Nr. 1 La Partea I

Teren

Nr cadastral	Suprafața (mp)*	Observații / Referințe
	5.500	

* Suprafața este determinată în planul de proiecție Stereo 70.



Date referitoare la teren

Crt	Categorie folosință	Intra vilan	Suprafața (mp)	Tarla	Parcelă	Nr. topo	Observații / Referințe
1	arabil	NU	5.500	85	73	-	

Lungime Segmente

1) Valorile lungimilor segmentelor sunt obținute din proiecție în plan.

Punct început	X / Y	Punct sfârșit	X / Y	Lungime segment (** (m)
1	426.751,973 295.644,823	2	426.765,519 295.640,628	14.181
2	426.765,519 295.640,628	3	426.924,252 295.996,277	389.465
3	426.924,252 295.996,277	4	426.911,658 296.002,605	14.095
4	426.911,658 296.002,605	1	426.751,973 295.644,823	391.801

**** Lungimile segmentelor sunt determinate în planul de proiecție Stereo 70 și sunt rotunjite la 1 milimetru.**

***** Distanța dintre puncte este formată din segmente cumulate ce sunt mai mici decât valoarea 1 milimetru.**

**DATE DESPRE IMOBILUL NR. 16395**

Oficiul de Cadastru și Publicitate Imobiliară DOLJ
Biroul de Cadastru și Publicitate Imobiliară Craiova

A. Partea I. Descrierea imobilului

TEREN Extravilan

Adresa: Jud. Dolj, T85, P74

Nr. Crt	Nr cadastral Nr. topografic	Suprafața* (mp)	Observații / Referințe
A1		5.500	Sector cadastral:20 Teren neimprejmuit;

B. Partea II. Proprietari și acte

Inscrieri privitoare la dreptul de proprietate și alte drepturi reale	Referințe
/	
Act Notarial nr. CONTRACT DONATIE AUT.1110, din 14/05/2001 emis de N.P. TUDOR MARINELA-DANIELA;	
B1	A1
Intabulare, drept de PROPRIETATE, dobandit prin Conventie, cota actuala 1/1, cota initiala 1/1 1) BADEA GHEORGHE	

C. Partea III. SARCINI .

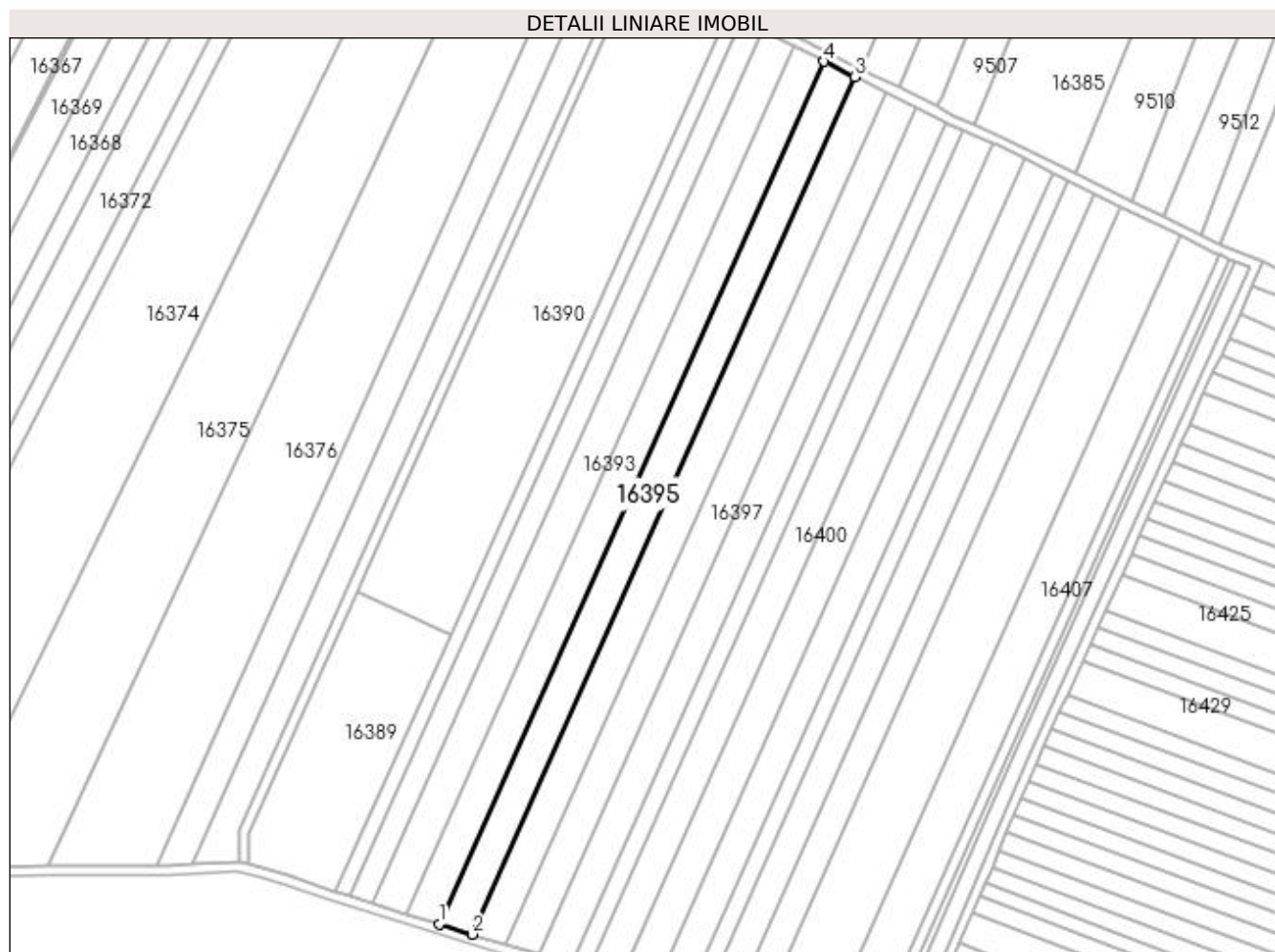
Inscrieri privind dezmembramintele dreptului de proprietate, drepturi reale de garanție și sarcini	Referințe
NU SUNT	

Anexa Nr. 1 La Partea I

Teren

Nr cadastral	Suprafața (mp)*	Observații / Referințe
	5.500	

* Suprafața este determinată în planul de proiecție Stereo 70.



Date referitoare la teren

Crt	Categorie folosință	Intra vilan	Suprafața (mp)	Tarla	Parcelă	Nr. topo	Observații / Referințe
1	arabil	NU	5.500	85	74	-	

Lungime Segmente

1) Valorile lungimilor segmentelor sunt obținute din proiecție în plan.

Punct început	X / Y	Punct sfârșit	X / Y	Lungime segment (** (m)
1	426.765,519 295.640,628	2	426.779,146 295.636,407	14.266
2	426.779,146 295.636,407	3	426.936,922 295.989,911	387.115
3	426.936,922 295.989,911	4	426.924,252 295.996,277	14.18
4	426.924,252 295.996,277	1	426.765,519 295.640,628	389.465

**** Lungimile segmentelor sunt determinate în planul de proiecție Stereo 70 și sunt rotunjite la 1 milimetru.**

***** Distanța dintre puncte este formată din segmente cumulate ce sunt mai mici decât valoarea 1 milimetru.**

**DATE DESPRE IMOBILUL NR. 16396**

Oficiul de Cadastru și Publicitate Imobiliară DOLJ
Biroul de Cadastru și Publicitate Imobiliară Craiova

A. Partea I. Descrierea imobilului

TEREN Extravilan

Adresa: Jud. Dolj, T85, P75

Nr. Crt	Nr cadastral Nr. topografic	Suprafața* (mp)	Observații / Referințe
A1		5.500	Sector cadastral:20 Teren neimprejmuit;

B. Partea II. Proprietari și acte

Inscrieri privitoare la dreptul de proprietate și alte drepturi reale		Referințe
/		
Act Administrativ nr. TDP 1502-44826, din 28/01/1998 emis de COMISIA JUDETEANA DOLJ (CERTIFICAT DECES SERIA DZ NR.251624);		
B1	Intabulare, drept de PROPRIETATE, dobandit prin Reconstituire, cota actuala 1/1, cota initiala 1/1 1) SPIRIDON ION DEFUNCT:Da	A1

C. Partea III. SARCINI .

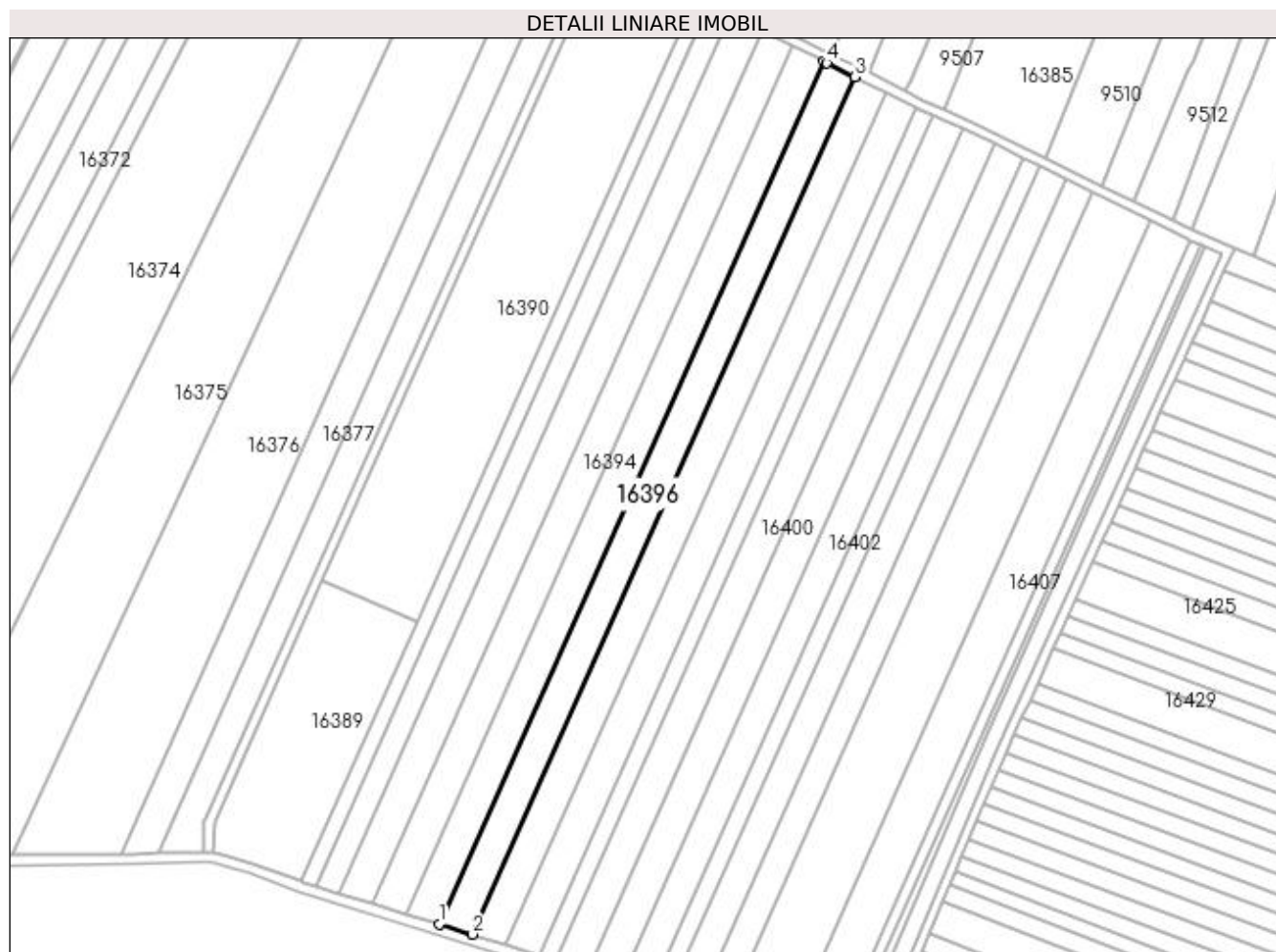
Inscrieri privind dezmembramintele dreptului de proprietate, drepturi reale de garanție și sarcini	Referințe
NU SUNT	

Anexa Nr. 1 La Partea I

Teren

Nr cadastral	Suprafața (mp)*	Observații / Referințe
	5.500	

* Suprafața este determinată în planul de proiecție Stereo 70.



Date referitoare la teren

Crt	Categorie folosință	Intra vilan	Suprafața (mp)	Tarla	Parcelă	Nr. topo	Observații / Referințe
1	arabil	NU	5.500	85	75	-	

Lungime Segmente

1) Valorile lungimilor segmentelor sunt obținute din proiecție în plan.

Punct început	X / Y	Punct sfârșit	X / Y	Lungime segment (** (m)
1	426.779,146 295.636,407	2	426.792,855 295.632,161	14.351
2	426.792,855 295.632,161	3	426.949,718 295.983,619	384.875
3	426.949,718 295.983,619	4	426.938,135 295.989,301	12.901
4	426.938,135 295.989,301	5	426.936,922 295.989,911	1.357
5	426.936,922 295.989,911	1	426.779,146 295.636,407	387.115

**** Lungimile segmentelor sunt determinate în planul de proiecție Stereo 70 și sunt rotunjite la 1 milimetru.**

***** Distanța dintre puncte este formată din segmente cumulate ce sunt mai mici decât valoarea 1 milimetru.**

**DATE DESPRE IMOBILUL NR. 16397**

Oficiul de Cadastru și Publicitate Imobiliară DOLJ
Biroul de Cadastru și Publicitate Imobiliară Craiova

A. Partea I. Descrierea imobilului

TEREN Extravilan

Adresa: Jud. Dolj, T85, P76

Nr. Crt	Nr cadastral Nr. topografic	Suprafața* (mp)	Observații / Referințe
A1		5.400	Sector cadastral:20 Teren neimprejmuit;

B. Partea II. Proprietari și acte

Inscrieri privitoare la dreptul de proprietate și alte drepturi reale		Referințe
/		
Act Administrativ nr. TDP 1095-44825, din 06/05/1997 emis de COMISIA JUDETEANA DOLJ (CERTIFICAT DECES SERIA DP NR.696248);		
B1	Intabulare, drept de PROPRIETATE, dobandit prin Reconstituire, cota actuala 1/1, cota initiala 1/1 1) DINU DUMITRU DEFUNCT:Da 2) DINU ECATERINA, LIPSĂ CNP	A1

C. Partea III. SARCINI .

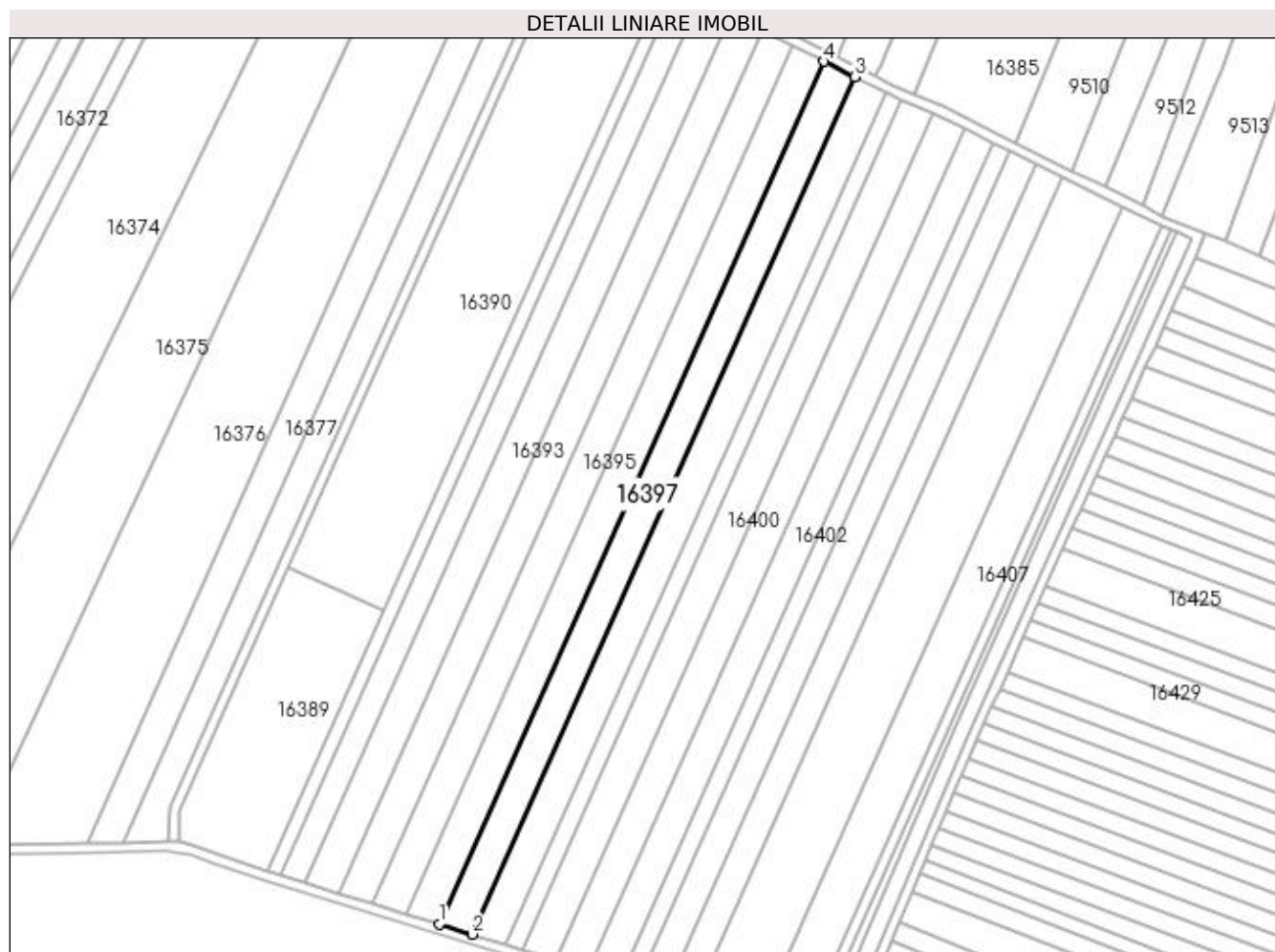
Inscrieri privind dezmembramintele dreptului de proprietate, drepturi reale de garanție și sarcini	Referințe
NU SUNT	

Anexa Nr. 1 La Partea I

Teren

Nr cadastral	Suprafața (mp)*	Observații / Referințe
	5.400	

* Suprafața este determinată în planul de proiecție Stereo 70.



Date referitoare la teren

Crt	Categorie folosință	Intra vilan	Suprafața (mp)	Tarla	Parcelă	Nr. topo	Observații / Referințe
1	arabil	NU	5.400	85	76	-	

Lungime Segmente

1) Valorile lungimilor segmentelor sunt obținute din proiecție în plan.

Punct început	X / Y	Punct sfârșit	X / Y	Lungime segment (** (m)
1	426.792,855 295.632,161	2	426.806,393 295.627,969	14.172
2	426.806,393 295.627,969	3	426.962,359 295.977,418	382.676
3	426.962,359 295.977,418	4	426.949,718 295.983,619	14.08
4	426.949,718 295.983,619	1	426.792,855 295.632,161	384.875

**** Lungimile segmentelor sunt determinate în planul de proiecție Stereo 70 și sunt rotunjite la 1 milimetru.**

***** Distanța dintre puncte este formată din segmente cumulate ce sunt mai mici decât valoarea 1 milimetru.**

**DATE DESPRE IMOBILUL NR. 16398**

Oficiul de Cadastru și Publicitate Imobiliară DOLJ
 Biroul de Cadastru și Publicitate Imobiliară Craiova

A. Partea I. Descrierea imobilului

TEREN Extravilan

Adresa: Jud. Dolj, T85, P77

Nr. Crt	Nr cadastral Nr. topografic	Suprafața* (mp)	Observații / Referințe
A1		5.400	Sector cadastral:20 Teren neimprejmuit;

B. Partea II. Proprietari și acte

Inscrieri privitoare la dreptul de proprietate și alte drepturi reale		Referințe
/		
Act Notarial nr. CM NR.2, din 19/01/2011 emis de N.P. SOROP ALEXANDRU OLIVIU (TDP 14087 DIN 27-10-2009 EMIS DE COMISIA JUDETEANA DOLJ);		
B1	Intabulare, drept de PROPRIETATE, dobandit prin Succesiune, cota actuala 1/1, cota initiala 1/1 1) DOBRE-MIC MARIANA	A1

C. Partea III. SARCINI .

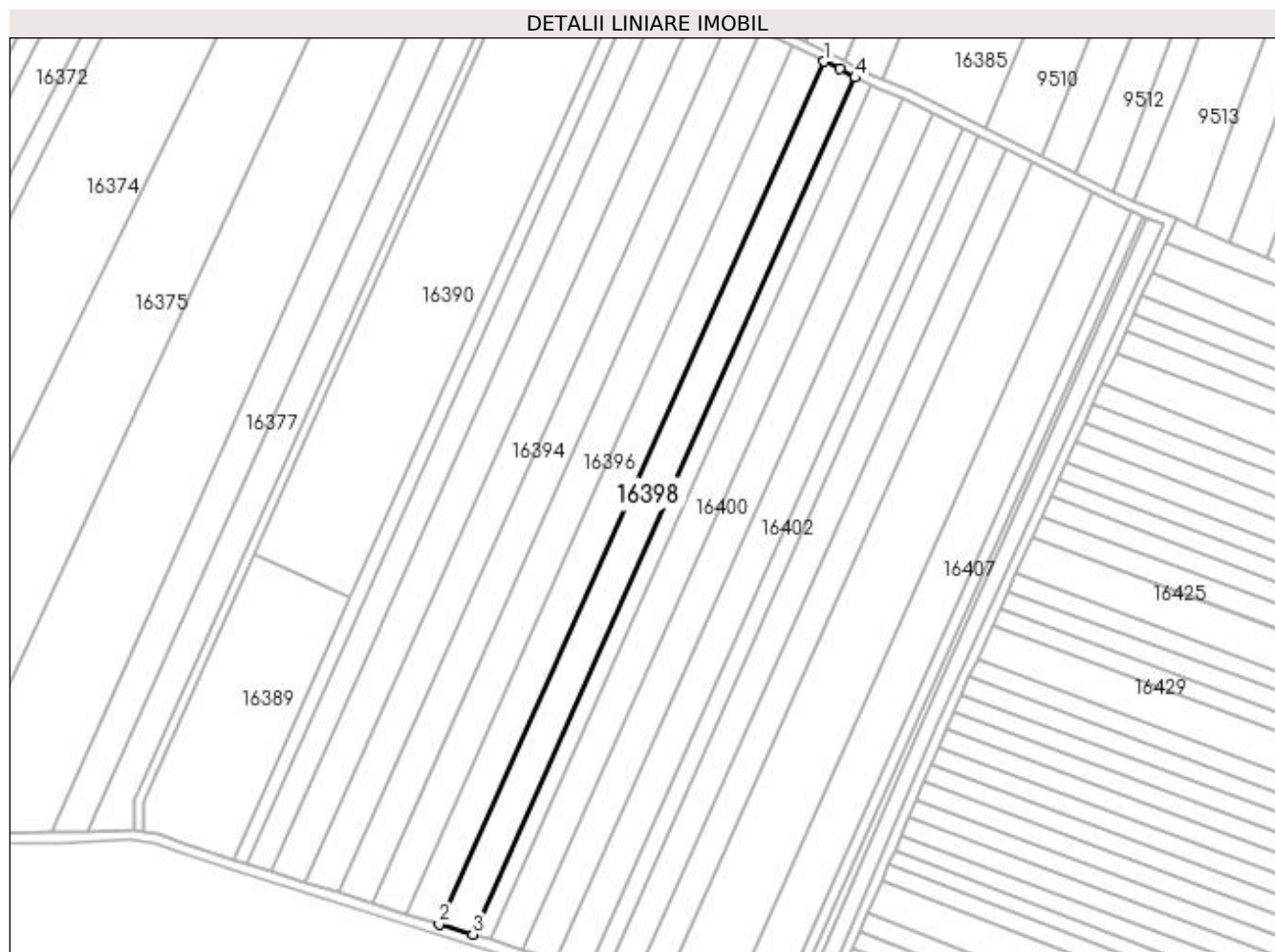
Inscrieri privind dezmembramintele dreptului de proprietate, drepturi reale de garanție și sarcini	Referințe
NU SUNT	

Anexa Nr. 1 La Partea I

Teren

Nr cadastral	Suprafața (mp)*	Observații / Referințe
	5.400	

* Suprafața este determinată în planul de proiecție Stereo 70.



Date referitoare la teren

Crt	Categorie folosință	Intra vilan	Suprafața (mp)	Tarla	Parcelă	Nr. topo	Observații / Referințe
1	arabil	NU	5.400	85	77	-	

Lungime Segmente

1) Valorile lungimilor segmentelor sunt obținute din proiecție în plan.

Punct început	X / Y	Punct sfârșit	X / Y	Lungime segment (** (m)
1	426.962,359 295.977,418	2	426.806,393 295.627,969	382.676
2	426.806,393 295.627,969	3	426.820,011 295.623,751	14.257
3	426.820,011 295.623,751	4	426.974,95 295.970,897	380.153
4	426.974,95 295.970,897	5	426.968,678 295.974,319	7.145
5	426.968,678 295.974,319	1	426.962,359 295.977,418	7.038

**** Lungimile segmentelor sunt determinate în planul de proiecție Stereo 70 și sunt rotunjite la 1 milimetru.**

***** Distanța dintre puncte este formată din segmente cumulate ce sunt mai mici decât valoarea 1 milimetru.**

**DATE DESPRE IMOBILUL NR. 16399**

Oficiul de Cadastru și Publicitate Imobiliară DOLJ
Biroul de Cadastru și Publicitate Imobiliară Craiova

A. Partea I. Descrierea imobilului

TEREN Extravilan

Adresa: Jud. Dolj, T85, P78

Nr. Crt	Nr cadastral Nr. topografic	Suprafața* (mp)	Observații / Referințe
A1		2.700	Sector cadastral:20 Teren neimprejmuț;

B. Partea II. Proprietari și acte

Inscrieri privitoare la dreptul de proprietate și alte drepturi reale	Referințe
/	
Act Administrativ nr. TDP 13835, din 13/08/2009 emis de COMISIA JUDETEANA DOLJ;	
B1	A1
Intabulare, drept de PROPRIETATE, dobândit prin Reconstituire, cota actuala 1/1, cota initiala 1/1	
1) CHIȚIBUREA VALERIE, LIPSĂ CNP	
2) BĂLUȚĂ VICTOR, LIPSĂ CNP	
3) BUMBESCU ELENA, LIPSĂ CNP	

C. Partea III. SARCINI .

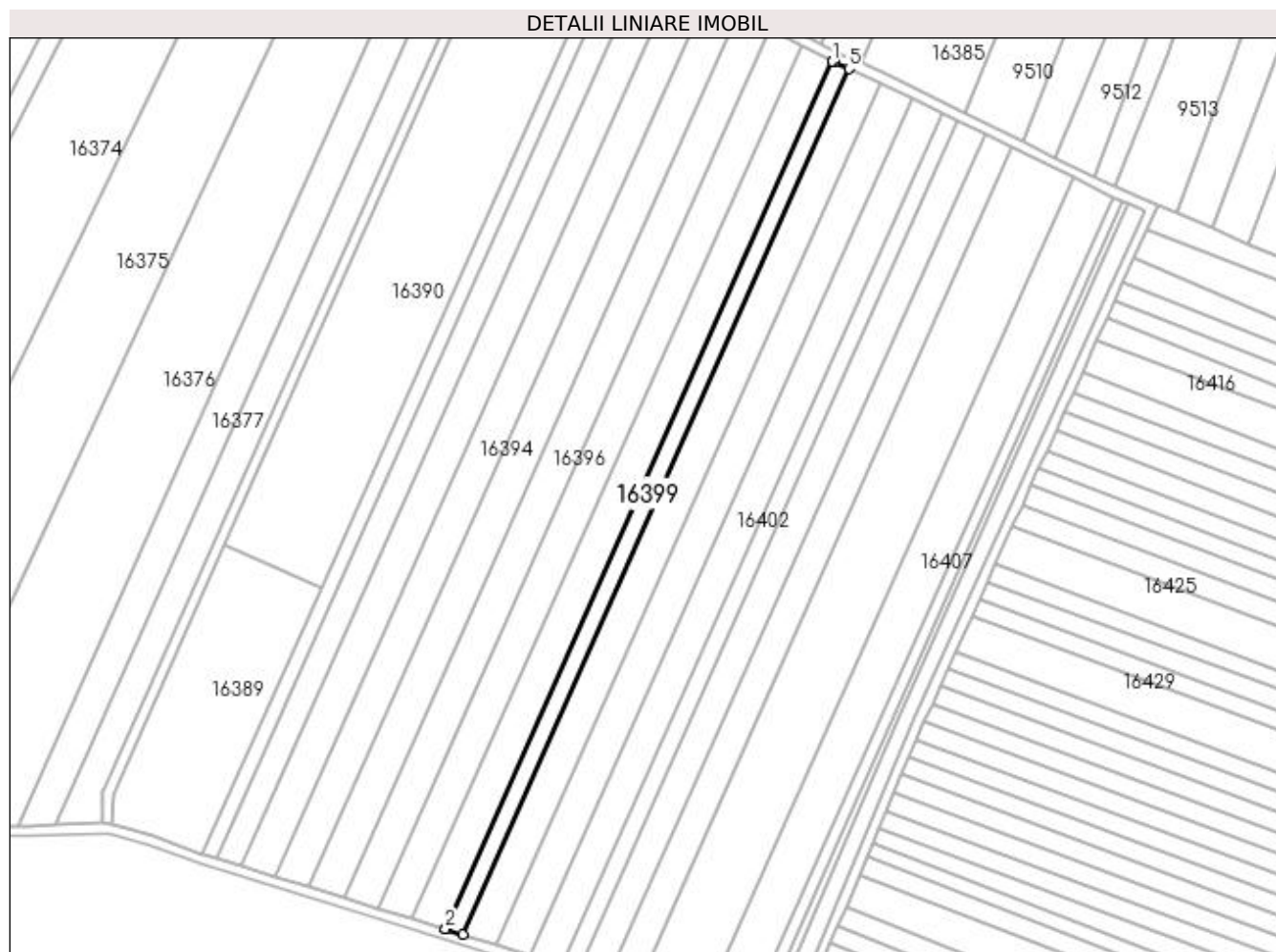
Inscrieri privind dezmembramintele dreptului de proprietate, drepturi reale de garanție și sarcini	Referințe
NU SUNT	

Anexa Nr. 1 La Partea I

Teren

Nr cadastral	Suprafața (mp)*	Observații / Referințe
	2.700	

* Suprafața este determinată în planul de proiecție Stereo 70.



Date referitoare la teren

Crt	Categorie folosință	Intra vilan	Suprafața (mp)	Tarla	Parcelă	Nr. topo	Observații / Referințe
1	arabil	NU	2.700	85	78	-	

Lungime Segmente

1) Valorile lungimilor segmentelor sunt obținute din proiecție în plan.

Punct început	X / Y	Punct sfârșit	X / Y	Lungime segment (** (m)
1	426.974,95 295.970,897	2	426.820,011 295.623,751	380.153
2	426.820,011 295.623,751	3	426.820,22 295.623,687	0.218
3	426.820,22 295.623,687	4	426.826,842 295.621,613	6.94
4	426.826,842 295.621,613	5	426.981,479 295.968,083	379.413
5	426.981,479 295.968,083	6	426.975,513 295.970,59	6.472

Punct început	X / Y	Punct sfârșit	X / Y	Lungime segment (** (m)
6	426.975,513 295.970,59	1	426.974,95 295.970,897	0.642

** Lungimile segmentelor sunt determinate în planul de proiecție Stereo 70 și sunt rotunjite la 1 milimetru.

*** Distanța dintre puncte este formată din segmente cumulate ce sunt mai mici decât valoarea 1 milimetru.

**DATE DESPRE IMOBILUL NR. 16400**

Oficiul de Cadastru și Publicitate Imobiliară DOLJ
Biroul de Cadastru și Publicitate Imobiliară Craiova

A. Partea I. Descrierea imobilului

TEREN Extravilan

Adresa: Jud. Dolj, T85, P79

Nr. Crt	Nr cadastral Nr. topografic	Suprafața* (mp)	Observații / Referințe
A1		5.300	Sector cadastral:20 Teren neimprejmuit;

B. Partea II. Proprietari și acte

Inscrieri privitoare la dreptul de proprietate și alte drepturi reale		Referințe
/		
Act Notarial nr. CONTRACT DONATIE AUT.724, din 06/11/2007 emis de N.P. RADOVICI LUCRETIA (TDP 461-46024 DIN 09-10-1995 EMIS DE COMISIA JUDETEANA DOLJ);		
B1	Intabulare, drept de PROPRIETATE, dobandit prin Conventie, cota actuala 1/1, cota initiala 1/1 1) MIREA NICOLAE 2) MIREA CONSTANTINA	A1

C. Partea III. SARCINI .

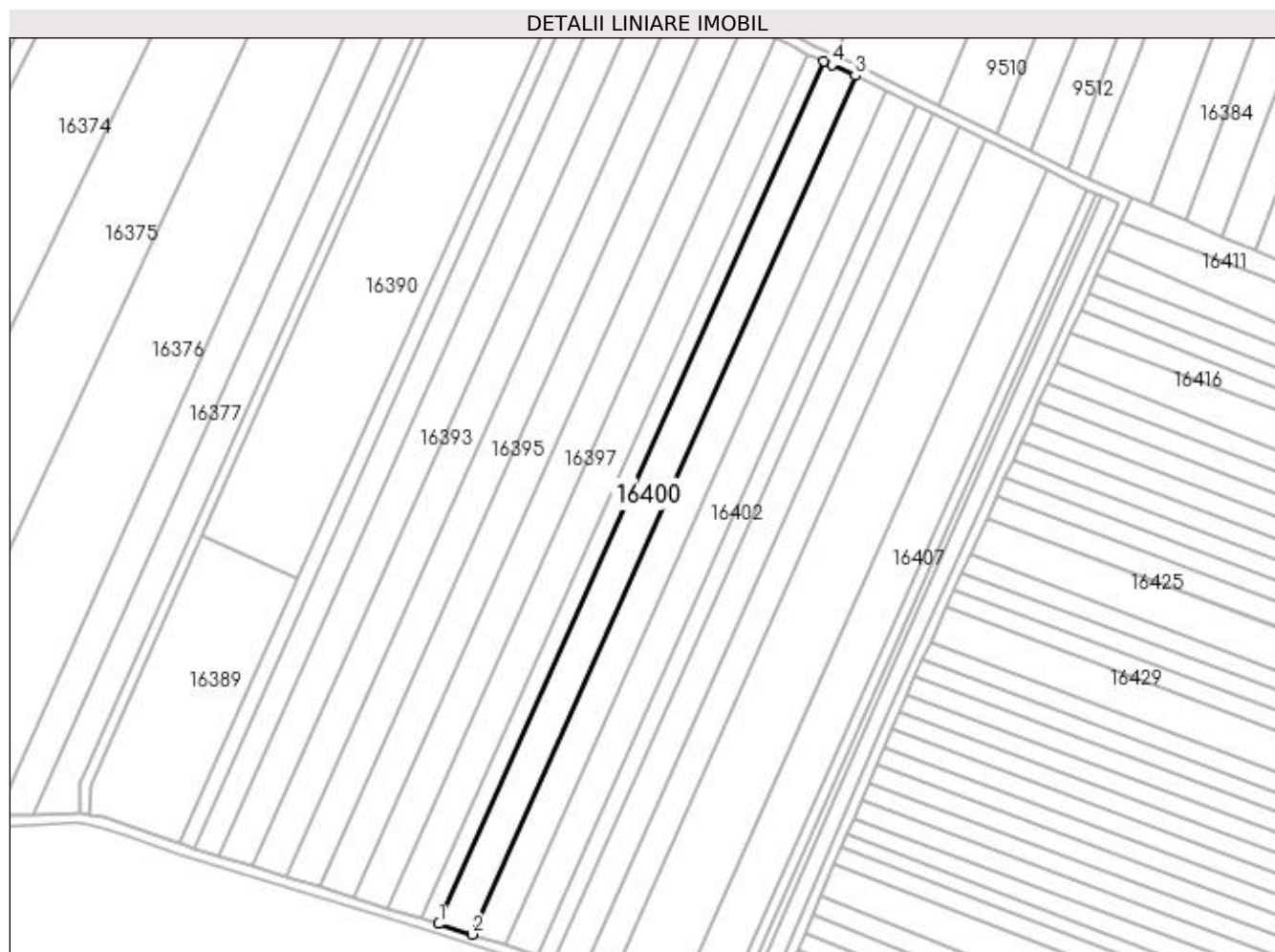
Inscrieri privind dezmembramintele dreptului de proprietate, drepturi reale de garanție și sarcini	Referințe
NU SUNT	

Anexa Nr. 1 La Partea I

Teren

Nr cadastral	Suprafața (mp)*	Observații / Referințe
	5.300	

* Suprafața este determinată în planul de proiecție Stereo 70.



Date referitoare la teren

Crt	Categorie folosință	Intravilan	Suprafața (mp)	Tarla	Parcelă	Nr. topo	Observații / Referințe
1	arabil	NU	5.300	85	79	-	

Lungime Segmente

1) Valorile lungimilor segmentelor sunt obținute din proiecție în plan.

Punct început	X / Y	Punct sfârșit	X / Y	Lungime segment (** (m)
1	426.826,842 295.621,613	2	426.840,292 295.617,402	14.093
2	426.840,292 295.617,402	3	426.994,259 295.962,371	377.77
3	426.994,259 295.962,371	4	426.984,801 295.966,688	10.397
4	426.984,801 295.966,688	5	426.981,479 295.968,083	3.603
5	426.981,479 295.968,083	1	426.826,842 295.621,613	379.413

**** Lungimile segmentelor sunt determinate în planul de proiecție Stereo 70 și sunt rotunjite la 1 milimetru.**

***** Distanța dintre puncte este formată din segmente cumulate ce sunt mai mici decât valoarea 1 milimetru.**

**DATE DESPRE IMOBILUL NR. 16401**

Oficiul de Cadastru și Publicitate Imobiliară DOLJ
 Biroul de Cadastru și Publicitate Imobiliară Craiova

A. Partea I. Descrierea imobilului

TEREN Extravilan

Adresa: Jud. Dolj, T85, P80

Nr. Crt	Nr cadastral Nr. topografic	Suprafața* (mp)	Observații / Referințe
A1		5.300	Sector cadastral:20 Teren neimprejmuit;

B. Partea II. Proprietari și acte

Inscrieri privitoare la dreptul de proprietate și alte drepturi reale		Referințe
/		
Act Notarial nr. CM NR.38, din 29/11/2017 emis de N.P. DANUT-FLORIN DRAGUSIN (ACT NOTARIAL ACT PARTAJ AUT.2353 DIN 17-11-2004 EMIS DE N.P. DRAGUSIN MIRCEA ;ACT NOTARIAL CM NR.183 DIN 16-11-2004 EMIS DE N.P. DRAGUSIN MIRCEA; TDP 1088-44825 DIN 06-05-1997 EMIS DE COMISIA JUDETEANA DOLJ);		
B1	Intabulare, drept de PROPRIETATE, dobandit prin Succesiune, cota actuala 1/2, cota initiala 1/2 1) PETRICĂ DANIELA-CRISTINA	A1
B2	Intabulare, drept de PROPRIETATE, dobandit prin Succesiune, cota actuala 1/2, cota initiala 1/2 1) NICOLAESCU ILEANA-LUMINITA	A1

C. Partea III. SARCINI .

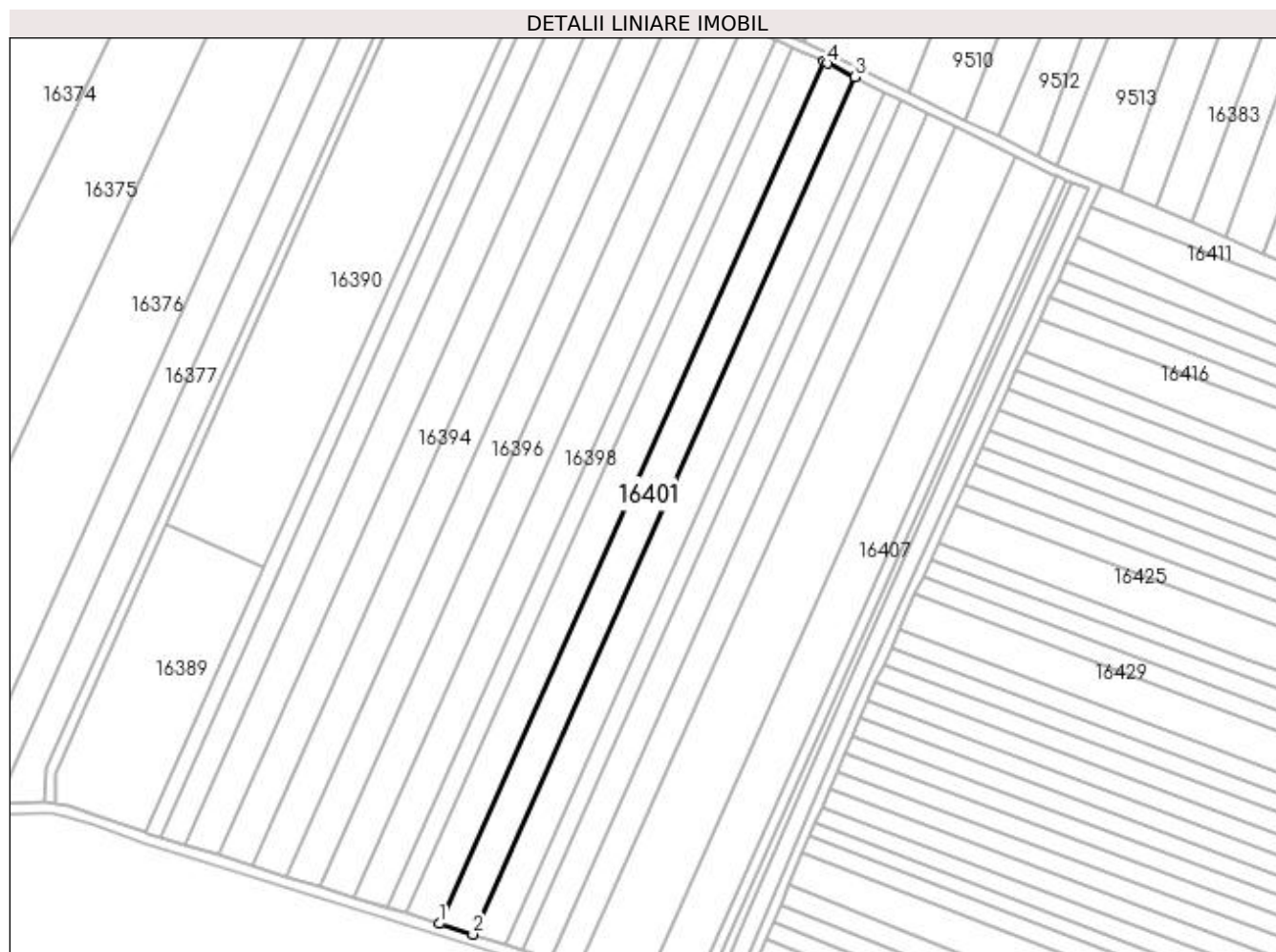
Inscrieri privind dezmembramintele dreptului de proprietate, drepturi reale de garanție și sarcini	Referințe
NU SUNT	

Anexa Nr. 1 La Partea I

Teren

Nr cadastral	Suprafața (mp)*	Observații / Referințe
	5.300	

* Suprafața este determinată în planul de proiecție Stereo 70.



Date referitoare la teren

Crt	Categorie folosință	Intra vilan	Suprafața (mp)	Tarla	Parcelă	Nr. topo	Observații / Referințe
1	arabil	NU	5.300	85	80	-	

Lungime Segmente

1) Valorile lungimilor segmentelor sunt obținute din proiecție în plan.

Punct început	X / Y	Punct sfârșit	X / Y	Lungime segment (** (m)
1	426.840,292 295.617,402	2	426.853,809 295.613,169	14.164
2	426.853,809 295.613,169	3	427.006,908 295.956,195	375.641
3	427.006,908 295.956,195	4	426.995,91 295.961,618	12.263
4	426.995,91 295.961,618	5	426.994,259 295.962,371	1.815
5	426.994,259 295.962,371	1	426.840,292 295.617,402	377.77

**** Lungimile segmentelor sunt determinate în planul de proiecție Stereo 70 și sunt rotunjite la 1 milimetru.**

***** Distanța dintre puncte este formată din segmente cumulate ce sunt mai mici decât valoarea 1 milimetru.**

**DATE DESPRE IMOBILUL NR. 16402**

Oficiul de Cadastru și Publicitate Imobiliară DOLJ
Biroul de Cadastru și Publicitate Imobiliară Craiova

A. Partea I. Descrierea imobilului

TEREN Extravilan

Adresa: Jud. Dolj, T85, P81

Nr. Crt	Nr cadastral Nr. topografic	Suprafața* (mp)	Observații / Referințe
A1		5.000	Sector cadastral:20 Teren neimprejmuit;

B. Partea II. Proprietari și acte

Inscrieri privitoare la dreptul de proprietate și alte drepturi reale		Referințe
/		
Act Notarial nr. CM NR.309, din 08/12/2004 emis de N.P. STEFANESCU FLORIANA (TDP 1194-48053 DIN 05-06-1997 EMIS DE COMISIA JUDETEANA DOLJ);		
B1	Intabulare, drept de PROPRIETATE, dobandit prin Succesiune, cota actuala 1/1, cota initiala 1/1 1) VLADU GEORGE	A1

C. Partea III. SARCINI .

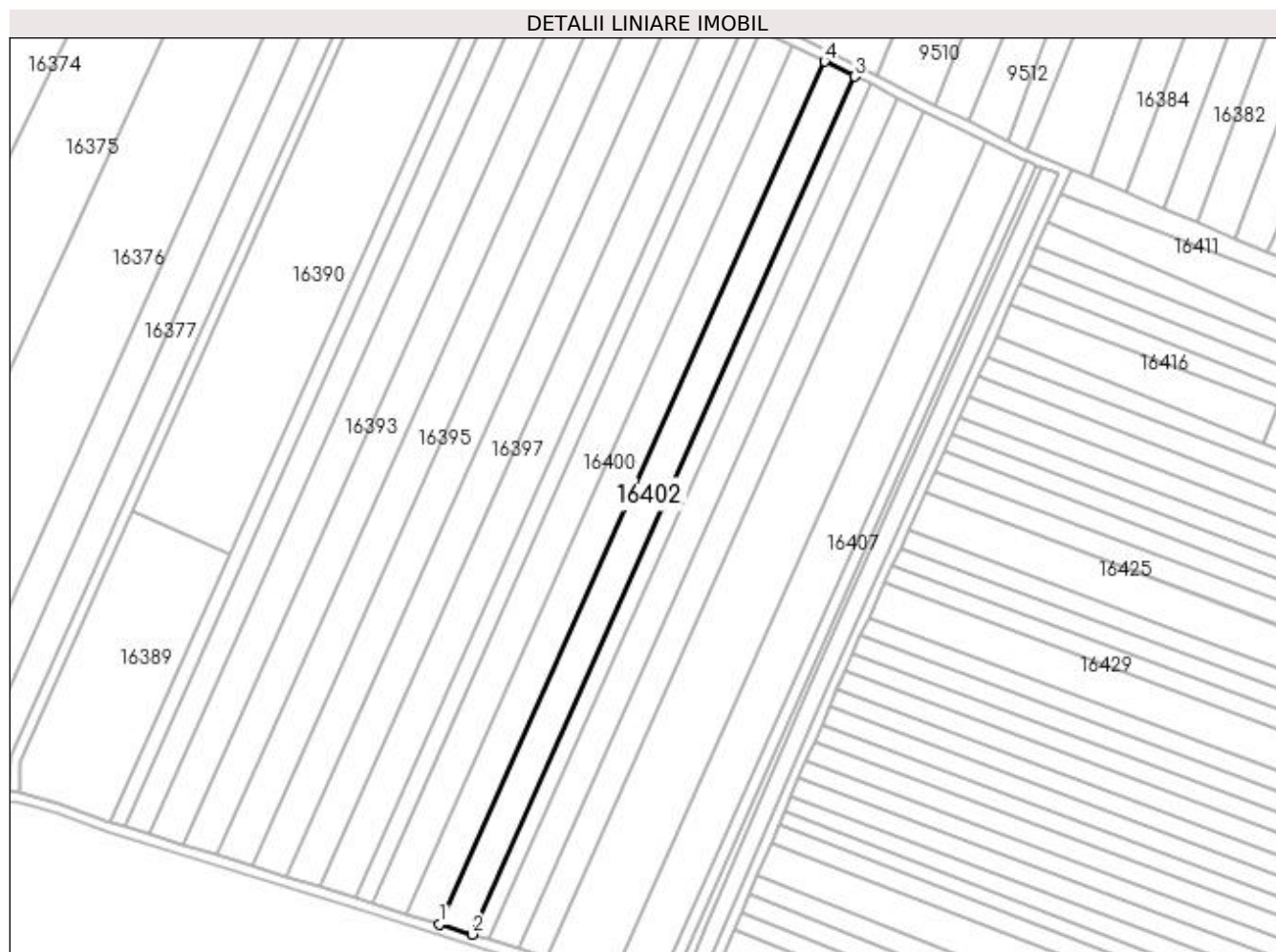
Inscrieri privind dezmembramintele dreptului de proprietate, drepturi reale de garanție și sarcini	Referințe
NU SUNT	

Anexa Nr. 1 La Partea I

Teren

Nr cadastral	Suprafața (mp)*	Observații / Referințe
	5.000	

* Suprafața este determinată în planul de proiecție Stereo 70.



Date referitoare la teren

Crt	Categorie folosință	Intra vilan	Suprafața (mp)	Tarla	Parcelă	Nr. topo	Observații / Referințe
1	arabil	NU	5.000	85	81	-	

Lungime Segmente

1) Valorile lungimilor segmentelor sunt obținute din proiecție în plan.

Punct început	X / Y	Punct sfârșit	X / Y	Lungime segment (** (m)
1	426.853,809 295.613,169	2	426.866,633 295.609,154	13.438
2	426.866,633 295.609,154	3	427.018,888 295.950,288	373.569
3	427.018,888 295.950,288	4	427.006,908 295.956,195	13.357
4	427.006,908 295.956,195	1	426.853,809 295.613,169	375.641

**** Lungimile segmentelor sunt determinate în planul de proiecție Stereo 70 și sunt rotunjite la 1 milimetru.**

***** Distanța dintre puncte este formată din segmente cumulate ce sunt mai mici decât valoarea 1 milimetru.**

**DATE DESPRE IMOBILUL NR. 16403**

Oficiul de Cadastru și Publicitate Imobiliară DOLJ
Biroul de Cadastru și Publicitate Imobiliară Craiova

A. Partea I. Descrierea imobilului

TEREN Extravilan

Adresa: Jud. Dolj, T85, P82

Nr. Crt	Nr cadastral Nr. topografic	Suprafața* (mp)	Observații / Referințe
A1		2.600	Sector cadastral:20 Teren neimprejmuit;

B. Partea II. Proprietari și acte

Inscrieri privitoare la dreptul de proprietate și alte drepturi reale		Referințe
/		
Act Notarial nr. ACT PARTAJ AUT.405, din 19/05/2015 emis de N.P. CERNOBAI EMIL (ACT NOTARIAL CM NR.59 DIN 19-05-2015 EMIS DE N.P. CERNOBAI EMIL; TDP 546-58836 DIN 24-10-1995 EMIS DE COMISIA JUDETEANA DOLJ);		
B1	Intabulare, drept de PROPRIETATE, dobandit prin lesire Din Indiviziune, cota actuala 1/1, cota initiala 1/1 1) NECSUTU CRISTIAN	A1

C. Partea III. SARCINI .

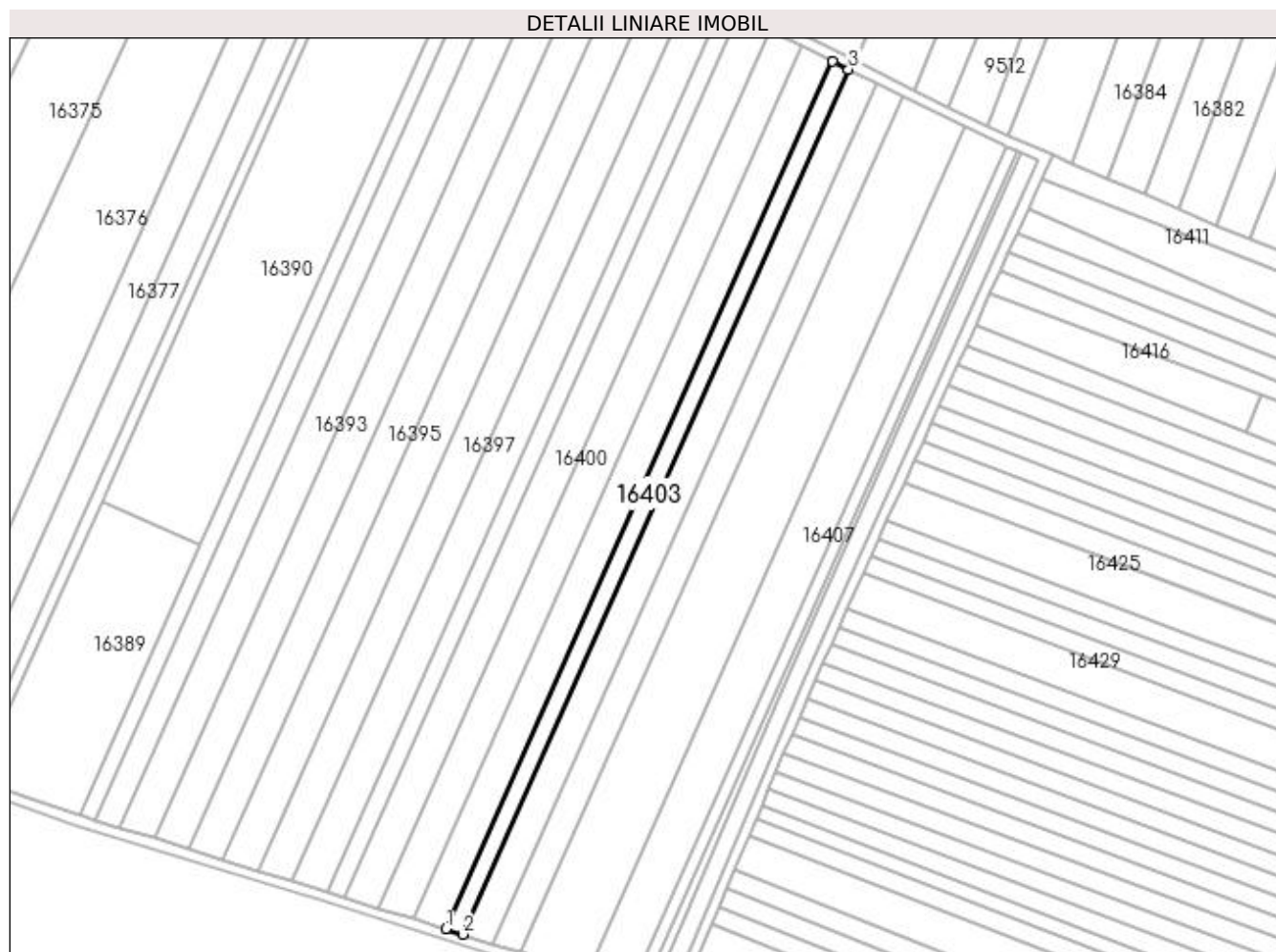
Inscrieri privind dezmembramintele dreptului de proprietate, drepturi reale de garanție și sarcini	Referințe
NU SUNT	

Anexa Nr. 1 La Partea I

Teren

Nr cadastral	Suprafața (mp)*	Observații / Referințe
	2.600	

* Suprafața este determinată în planul de proiecție Stereo 70.



Date referitoare la teren

Crt	Categorie folosință	Intra vilan	Suprafața (mp)	Tarla	Parcelă	Nr. topo	Observații / Referințe
1	arabil	NU	2.600	85	82	-	

Lungime Segmente

1) Valorile lungimilor segmentelor sunt obținute din proiecție în plan.

Punct început	X / Y	Punct sfârșit	X / Y	Lungime segment (** (m)
1	426.866,633 295.609,154	2	426.873,33 295.607,057	7.017
2	426.873,33 295.607,057	3	427.025,144 295.947,203	372.487
3	427.025,144 295.947,203	4	427.018,888 295.950,288	6.975
4	427.018,888 295.950,288	1	426.866,633 295.609,154	373.569

**** Lungimile segmentelor sunt determinate în planul de proiecție Stereo 70 și sunt rotunjite la 1 milimetru.**

***** Distanța dintre puncte este formată din segmente cumulate ce sunt mai mici decât valoarea 1 milimetru.**

**DATE DESPRE IMOBILUL NR. 16404**

Oficiul de Cadastru și Publicitate Imobiliară DOLJ
Biroul de Cadastru și Publicitate Imobiliară Craiova

A. Partea I. Descrierea imobilului

TEREN Extravilan

Adresa: Jud. Dolj, T85, P83

Nr. Crt	Nr cadastral Nr. topografic	Suprafața* (mp)	Observații / Referințe
A1		4.500	Sector cadastral:20 Teren neimprejmuit;

B. Partea II. Proprietari și acte

Inscrieri privitoare la dreptul de proprietate și alte drepturi reale		Referințe
/		
Act Notarial nr. CM NR.66, din 04/12/2015 emis de N.P. BAZGU MARIANA (CERIFICAT DECES SERIA D.10 NR. 970224; TDP 49-59353 DIN 03-12-1993 EMIS DE COMISIA JUDETEANA DOLJ);		
B1	Intabulare, drept de PROPRIETATE, dobandit prin Succesiune, cota actuala 1/1, cota initiala 1/1 1) BADEA ION DEFUNCT:Da	A1

C. Partea III. SARCINI .

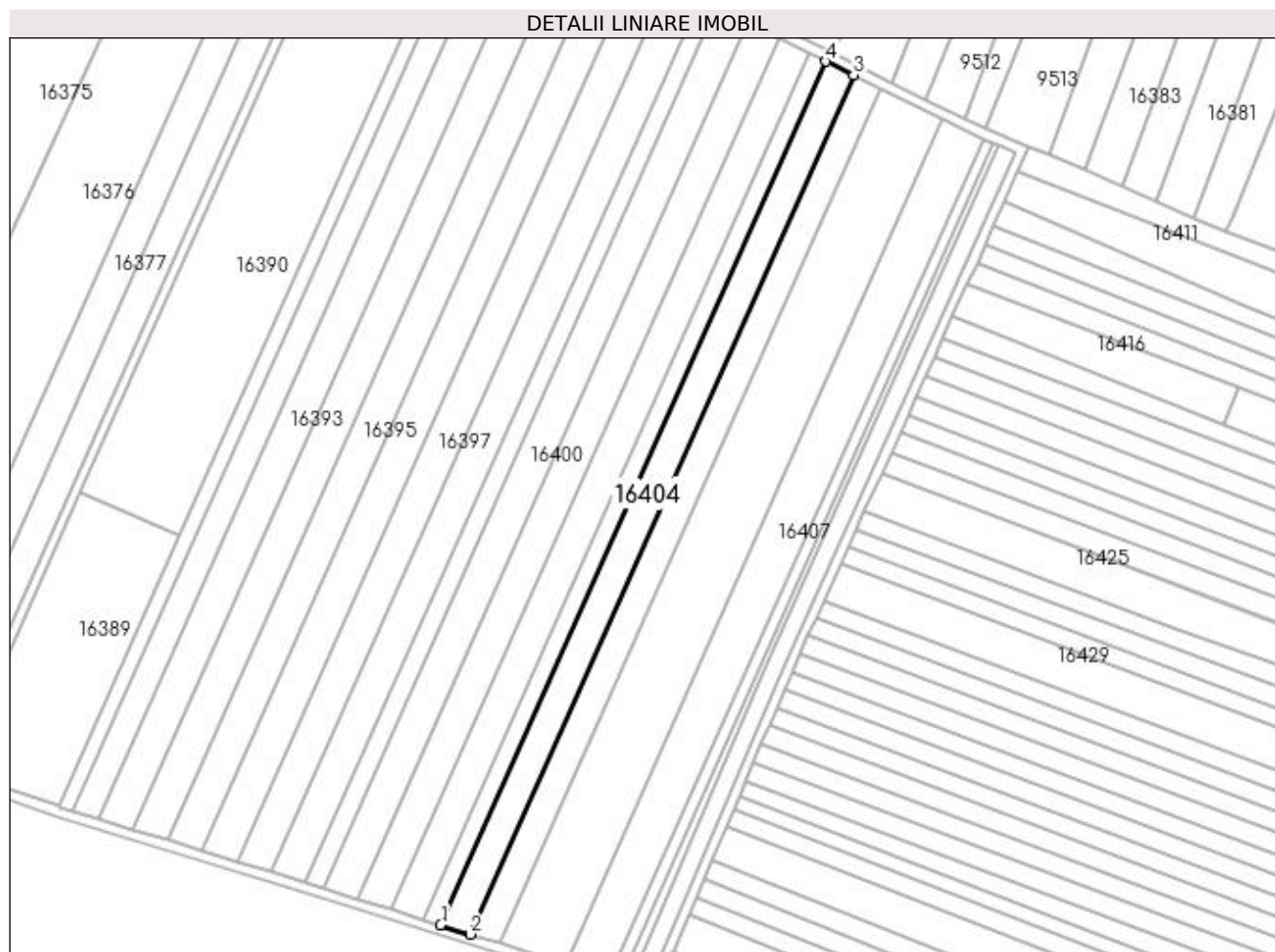
Inscrieri privind dezmembramintele dreptului de proprietate, drepturi reale de garanție și sarcini	Referințe
NU SUNT	

Anexa Nr. 1 La Partea I

Teren

Nr cadastral	Suprafața (mp)*	Observații / Referințe
	4.500	

* Suprafața este determinată în planul de proiecție Stereo 70.



Date referitoare la teren

Crt	Categorie folosință	Intra vilan	Suprafața (mp)	Tarla	Parcelă	Nr. topo	Observații / Referințe
1	arabil	NU	4.500	85	83	-	

Lungime Segmente

1) Valorile lungimilor segmentelor sunt obținute din proiecție în plan.

Punct început	X / Y	Punct sfârșit	X / Y	Lungime segment (** (m)
1	426.873,33 295.607,057	2	426.884,967 295.603,413	12.194
2	426.884,967 295.603,413	3	427.036,015 295.941,843	370.608
3	427.036,015 295.941,843	4	427.025,144 295.947,203	12.12
4	427.025,144 295.947,203	1	426.873,33 295.607,057	372.487

**** Lungimile segmentelor sunt determinate în planul de proiecție Stereo 70 și sunt rotunjite la 1 milimetru.**

***** Distanța dintre puncte este formată din segmente cumulate ce sunt mai mici decât valoarea 1 milimetru.**

**DATE DESPRE IMOBILUL NR. 16405**

Oficiul de Cadastru și Publicitate Imobiliară DOLJ
Biroul de Cadastru și Publicitate Imobiliară Craiova

A. Partea I. Descrierea imobilului

TEREN Extravilan

Adresa: Jud. Dolj, T85, P83/1

Nr. Crt	Nr cadastral Nr. topografic	Suprafața* (mp)	Observații / Referințe
A1		4.400	Sector cadastral:20 Teren neimprejmuit;

B. Partea II. Proprietari și acte

Inscrieri privitoare la dreptul de proprietate și alte drepturi reale	Referințe
/	
Act Administrativ nr. TDP 1403-44813, din 08/09/1997 emis de COMISIA JUDETEANA DOLJ (CERTIFICAT DECES SERIA D.11 NR.791536;CERTIFICAT DECES SERIA DC NR.675831;CERTIFICAT DECES SERIA D9 NR.797612);	
B1	A1
Intabulare, drept de PROPRIETATE, dobandit prin Reconstituire, cota actuala 1/1, cota initiala 1/1	
1) DIACONEASA ION, LIPSĂ CNP DEFUNCT:Da	
2) DIACONEASA CONSTANTIN DEFUNCT:Da	
3) BADEA VICTORIA DEFUNCT:Da	
4) DIACONEASA GHEORGHE, LIPSĂ CNP	

C. Partea III. SARCINI .

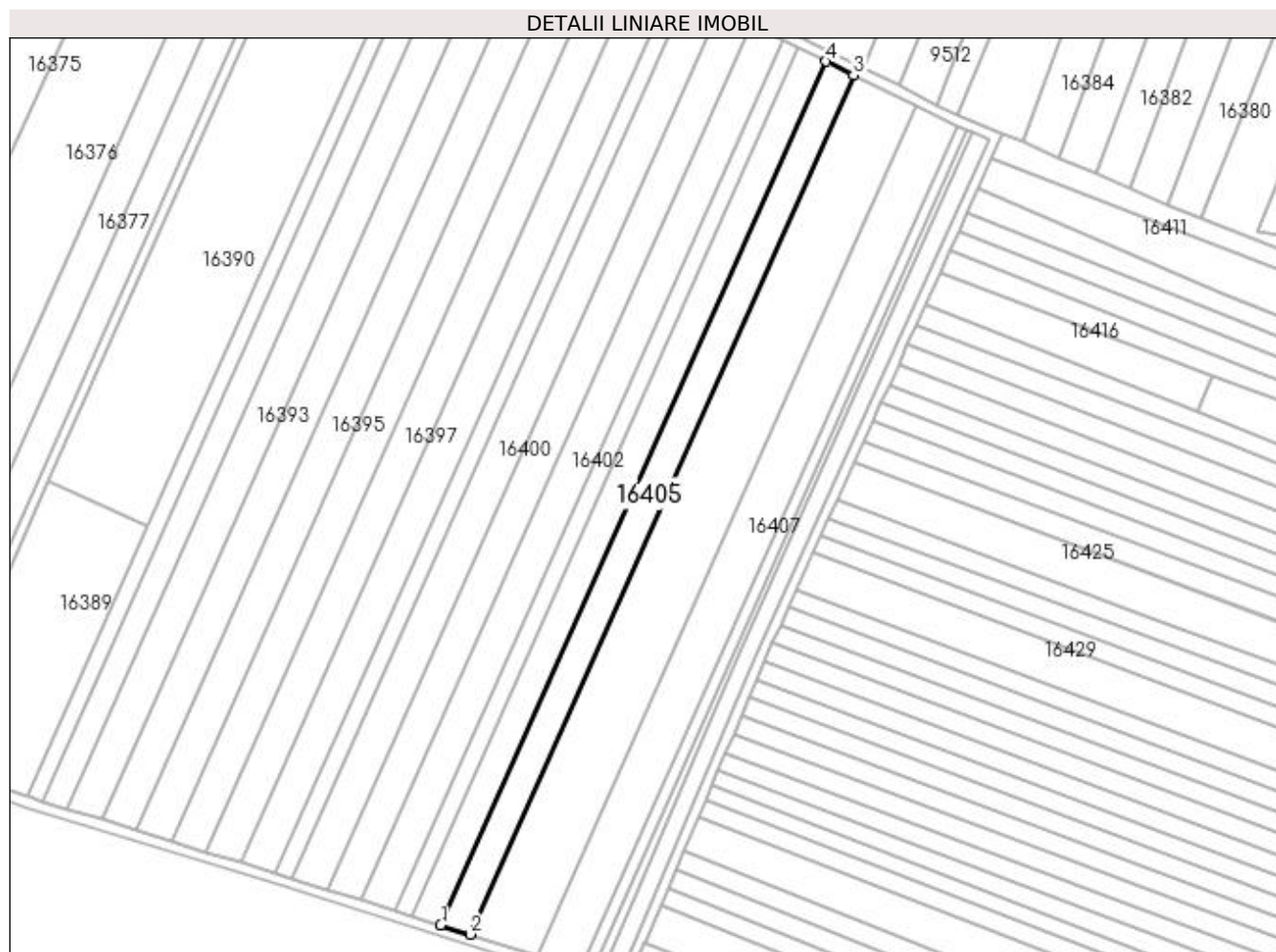
Inscrieri privind dezmembramintele dreptului de proprietate, drepturi reale de garanție și sarcini	Referințe
NU SUNT	

Anexa Nr. 1 La Partea I

Teren

Nr cadastral	Suprafața (mp)*	Observații / Referințe
	4.400	

* Suprafața este determinată în planul de proiecție Stereo 70.



Date referitoare la teren

Crt	Categorie folosință	Intra vilan	Suprafața (mp)	Tarla	Parcelă	Nr. topo	Observații / Referințe
1	arabil	NU	4.400	85	83/1	-	

Lungime Segmente

1) Valorile lungimilor segmentelor sunt obținute din proiecție în plan.

Punct început	X / Y	Punct sfârșit	X / Y	Lungime segment (** (m)
1	426.884,967 295.603,413	2	426.896,402 295.599,833	11.983
2	426.896,402 295.599,833	3	427.046,697 295.936,575	368.761
3	427.046,697 295.936,575	4	427.036,015 295.941,843	11.911
4	427.036,015 295.941,843	1	426.884,967 295.603,413	370.608

**** Lungimile segmentelor sunt determinate în planul de proiecție Stereo 70 și sunt rotunjite la 1 milimetru.**

***** Distanța dintre puncte este formată din segmente cumulate ce sunt mai mici decât valoarea 1 milimetru.**

**DATE DESPRE IMOBILUL NR. 16406**

Oficiul de Cadastru și Publicitate Imobiliară DOLJ
Biroul de Cadastru și Publicitate Imobiliară Craiova

A. Partea I. Descrierea imobilului

TEREN Extravilan

Adresa: Jud. Dolj, T85, P84

Nr. Crt	Nr cadastral Nr. topografic	Suprafața* (mp)	Observații / Referințe
A1		10.000	Sector cadastral:20 Teren neimprejmuit;

B. Partea II. Proprietari și acte

Inscrieri privitoare la dreptul de proprietate și alte drepturi reale		Referințe
/		
Act Notarial nr. CM NR.26, din 13/08/2021 emis de N.P. TARABUJARU MARIA-MONICA (ACT NOTARIAL CM NR. 34 DIN 02-09-2011 EMIS DE N.P. TARABUJARU MARIA-MONICA; TDP 136-48411 DIN 29-03-1994 EMIS DE COMISIA JUDETEANA DOLJ);		
B1	Intabulare, drept de PROPRIETATE, dobandit prin Succesiune, cota actuala 1/1, cota initiala 1/1 1) OANCE TUDOR	A1

C. Partea III. SARCINI .

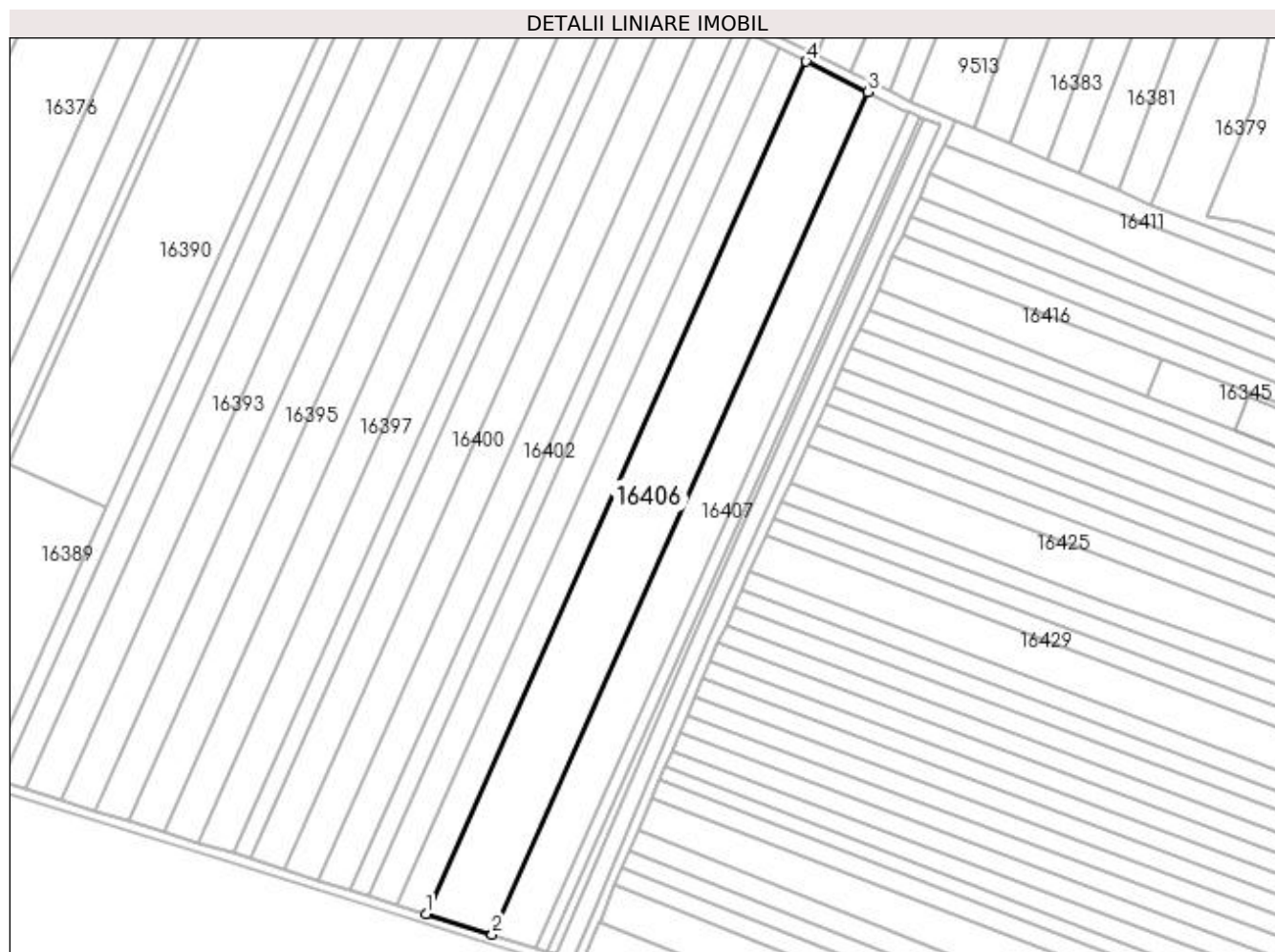
Inscrieri privind dezmembramintele dreptului de proprietate, drepturi reale de garanție și sarcini	Referințe
NU SUNT	

Anexa Nr. 1 La Partea I

Teren

Nr cadastral	Suprafața (mp)*	Observații / Referințe
	10.000	

* Suprafața este determinată în planul de proiecție Stereo 70.



Date referitoare la teren

Crt	Categorie folosință	Intravilan	Suprafața (mp)	Tarla	Parcelă	Nr. topo	Observații / Referințe
1	arabil	NU	10.000	85	84	-	

Lungime Segmente

1) Valorile lungimilor segmentelor sunt obținute din proiecție în plan.

Punct început	X / Y	Punct sfârșit	X / Y	Lungime segment (** (m)
1	426.896,402 295.599,833	2	426.922,607 295.591,627	27.46
2	426.922,607 295.591,627	3	427.071,177 295.924,505	364.528
3	427.071,177 295.924,505	4	427.046,697 295.936,575	27.294
4	427.046,697 295.936,575	1	426.896,402 295.599,833	368.761

**** Lungimile segmentelor sunt determinate în planul de proiecție Stereo 70 și sunt rotunjite la 1 milimetru.**

***** Distanța dintre puncte este formată din segmente cumulate ce sunt mai mici decât valoarea 1 milimetru.**

**DATE DESPRE IMOBILUL NR. 16407**

Oficiul de Cadastru și Publicitate Imobiliară DOLJ
Biroul de Cadastru și Publicitate Imobiliară Craiova

A. Partea I. Descrierea imobilului

TEREN Extravilan

Adresa: Jud. Dolj, T85, P85

Nr. Crt	Nr cadastral Nr. topografic	Suprafața* (mp)	Observații / Referințe
A1		6.500	Sector cadastral:20 Teren neimprejmuit;

B. Partea II. Proprietari și acte

Inscrieri privitoare la dreptul de proprietate și alte drepturi reale	Referințe
/	
Act Administrativ nr. TDP 242-42780, din 10/02/1995 emis de COMISIA JUDETEANA DOLJ;	
B1	A1
Intabulare, drept de PROPRIETATE, dobândit prin Reconstituire, cota actuala 1/1, cota inițiala 1/1 1) FLOREA ILIE, LIPSĂ CNP	

C. Partea III. SARCINI .

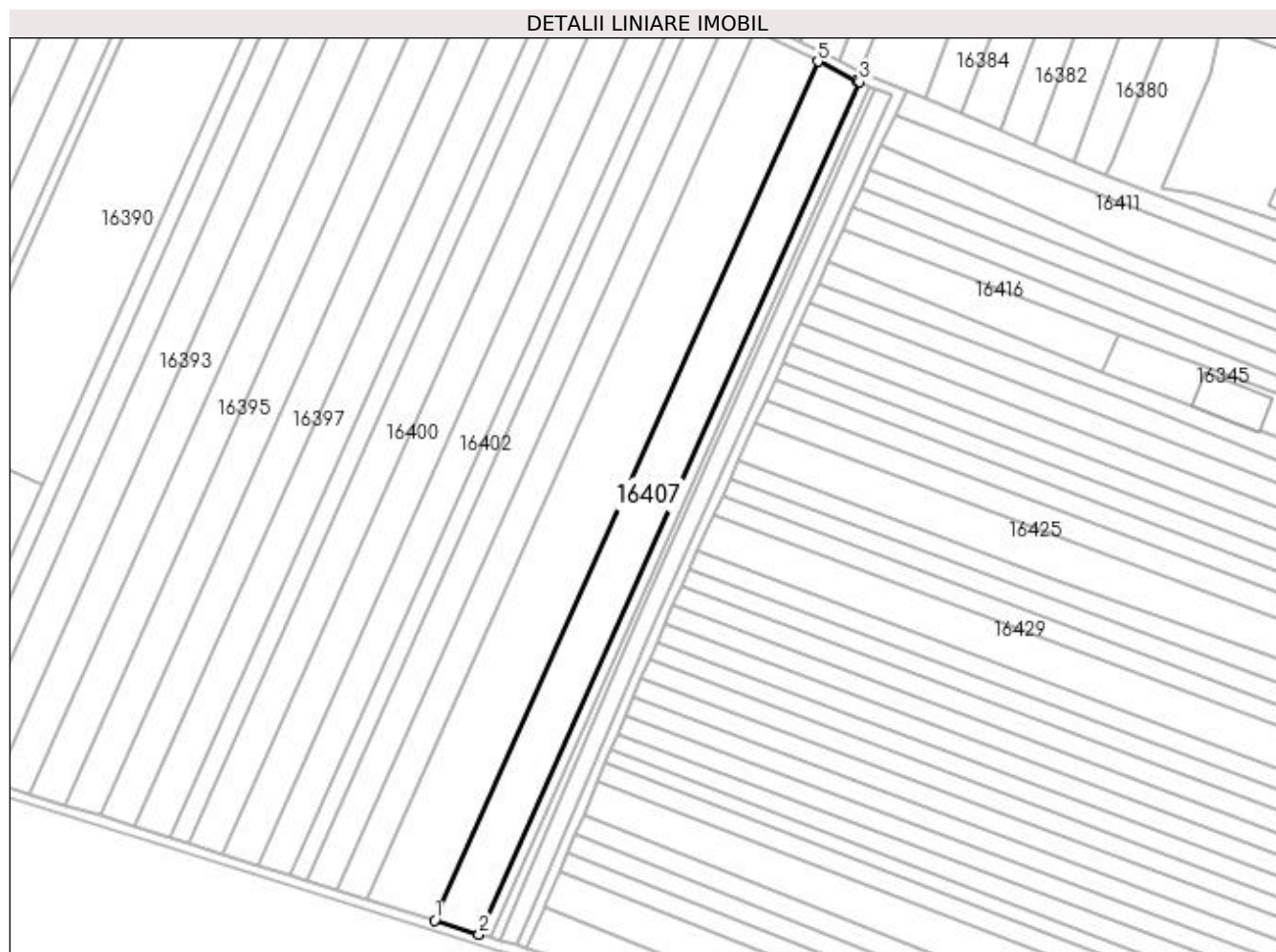
Inscrieri privind dezmembramintele dreptului de proprietate, drepturi reale de garanție și sarcini	Referințe
NU SUNT	

Anexa Nr. 1 La Partea I

Teren

Nr cadastral	Suprafața (mp)*	Observații / Referințe
	6.500	

* Suprafața este determinată în planul de proiecție Stereo 70.



Date referitoare la teren

Crt	Categorie folosință	Intra vilan	Suprafața (mp)	Tarla	Parcelă	Nr. topo	Observații / Referințe
1	arabil	NU	6.500	85	85	-	

Lungime Segmente

1) Valorile lungimilor segmentelor sunt obținute din proiecție în plan.

Punct început	X / Y	Punct sfârșit	X / Y	Lungime segment (** (m)
1	426.922,607 295.591,627	2	426.939,805 295.586,242	18.021
2	426.939,805 295.586,242	3	427.087,278 295.916,662	361.836
3	427.087,278 295.916,662	4	427.086,069 295.917,162	1.309
4	427.086,069 295.917,162	5	427.071,177 295.924,505	16.603
5	427.071,177 295.924,505	1	426.922,607 295.591,627	364.528

**** Lungimile segmentelor sunt determinate în planul de proiecție Stereo 70 și sunt rotunjite la 1 milimetru.**

***** Distanța dintre puncte este formată din segmente cumulate ce sunt mai mici decât valoarea 1 milimetru.**

**DATE DESPRE IMOBILUL NR. 16408**

Oficiul de Cadastru și Publicitate Imobiliară DOLJ
Biroul de Cadastru și Publicitate Imobiliară Craiova

A. Partea I. Descrierea imobilului

TEREN Extravilan

Adresa: Jud. Dolj, T85, P85/1

Nr. Crt	Nr cadastral Nr. topografic	Suprafața* (mp)	Observații / Referințe
A1	34664	1.600	Sector cadastral:20 Teren neimprejmuit;

B. Partea II. Proprietari și acte

Inscrieri privitoare la dreptul de proprietate și alte drepturi reale	Referințe
78907 / 10/04/2020	
Act Notarial nr. CERTIFICAT MOSTENITOR NR 27, din 27/02/2014 emis de SPN DOINA FAURAR - (ACT ADMINISTRATIV NR TDP NR 54-59353 DIN 03.12.1993, EMIS DE CJ DOLJ);	
B1	A1
Intabulare, drept de PROPRIETATE, dobandit prin Succesiune, cota actuala 1/1, cota initiala 1/1	
1) PREDA FLORIN-DANIEL	
OBSERVATII: DEF PREDA ION	

C. Partea III. SARCINI .

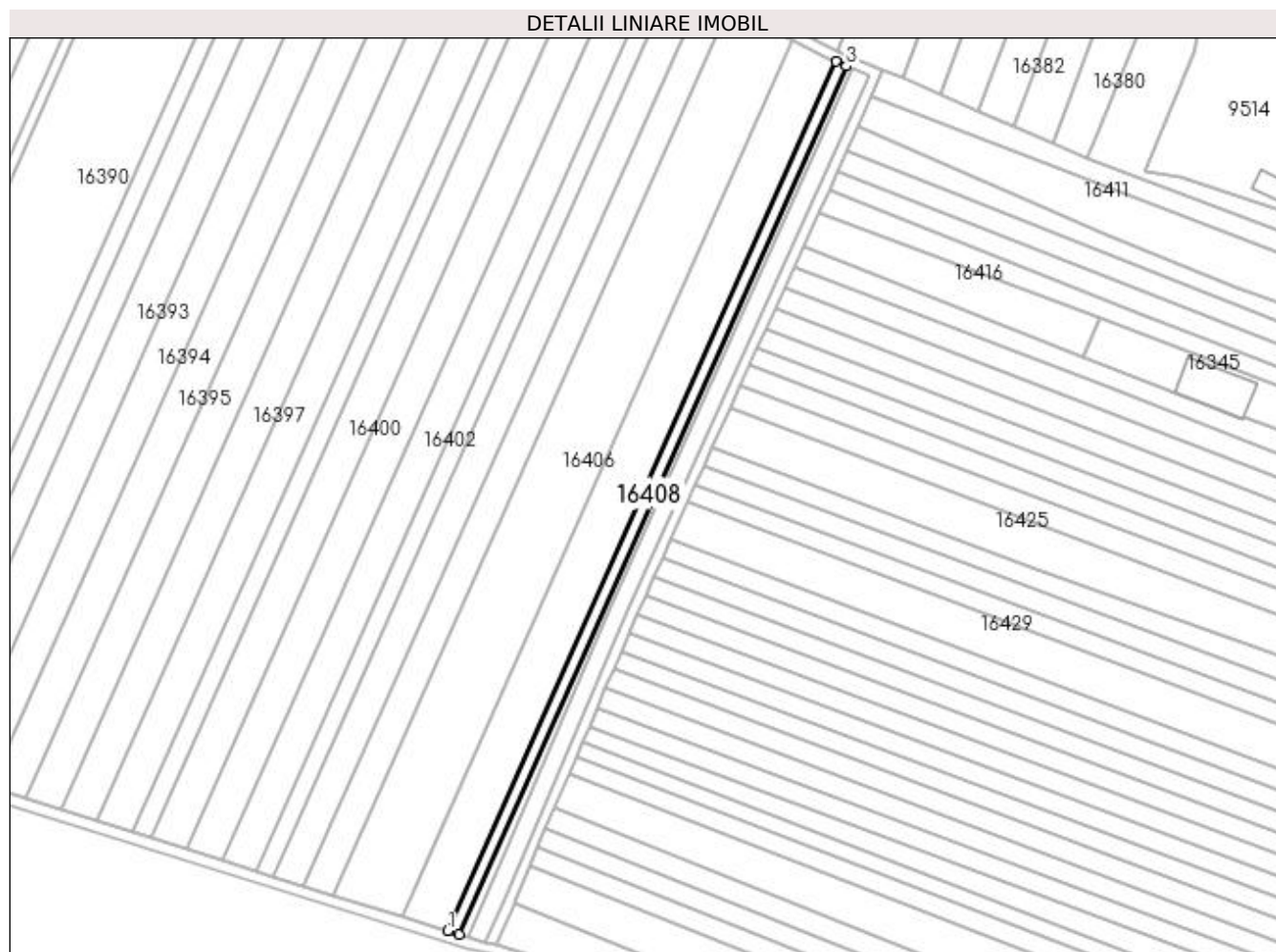
Inscrieri privind dezmembramintele dreptului de proprietate, drepturi reale de garanție și sarcini	Referințe
NU SUNT	

Anexa Nr. 1 La Partea I

Teren

Nr cadastral	Suprafața (mp)*	Observații / Referințe
34664	1.600	

* Suprafața este determinată în planul de proiecție Stereo 70.



Date referitoare la teren

Crt	Categorie folosință	Intra vilan	Suprafața (mp)	Tarla	Parcelă	Nr. topo	Observații / Referințe
1	arabil	NU	1.600	85	85/1	-	

Lungime Segmente

1) Valorile lungimilor segmentelor sunt obținute din proiecție în plan.

Punct început	X / Y	Punct sfârșit	X / Y	Lungime segment (** (m)
1	426.939,805 295.586,242	2	426.944,056 295.584,911	4.454
2	426.944,056 295.584,911	3	427.091,368 295.914,971	361.442
3	427.091,368 295.914,971	4	427.087,278 295.916,662	4.426
4	427.087,278 295.916,662	1	426.939,805 295.586,242	361.836

**** Lungimile segmentelor sunt determinate în planul de proiecție Stereo 70 și sunt rotunjite la 1 milimetru.**

***** Distanța dintre puncte este formată din segmente cumulate ce sunt mai mici decât valoarea 1 milimetru.**

**DATE DESPRE IMOBILUL NR. 16409**

Oficiul de Cadastru și Publicitate Imobiliară DOLJ
Biroul de Cadastru și Publicitate Imobiliară Craiova

A. Partea I. Descrierea imobilului

TEREN Extravilan

Adresa: Jud. Dolj, T85

Nr. Crt	Nr cadastral Nr. topografic	Suprafața* (mp)	Observații / Referințe
A1		881	Sector cadastral:20 Teren neimprejmuit;

B. Partea II. Proprietari și acte

Inscrieri privitoare la dreptul de proprietate și alte drepturi reale		Referințe
/		
Act Normativ nr. LEGE 7, din 13/03/1996 emis de PARLAMENTUL ROMANIEI;		
B1	Inscrierea provizorie, drept de PROPRIETATE, dobandit prin Lege, cota actuala 1/1, cota initiala 1/1 1) NEIDENTIFICAT NEIDENTIFICAT	A1

C. Partea III. SARCINI .

Inscrieri privind dezmembramintele dreptului de proprietate, drepturi reale de garanție și sarcini	Referințe
NU SUNT	

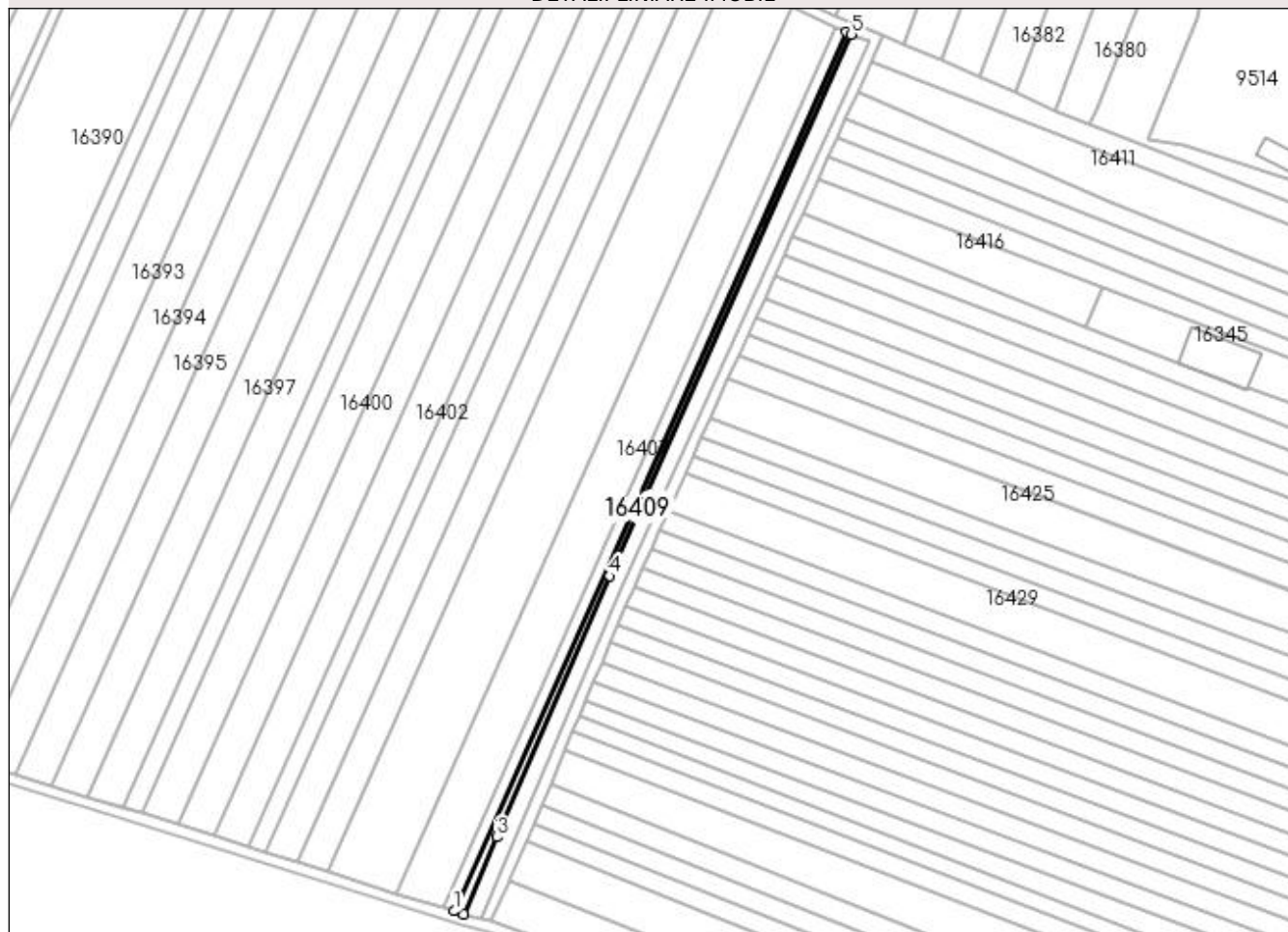
Anexa Nr. 1 La Partea I

Teren

Nr cadastral	Suprafața (mp)*	Observații / Referințe
	881	

* Suprafața este determinată în planul de proiecție Stereo 70.

DETALII LINIARE IMOBIL



Date referitoare la teren

Crt	Categorie folosință	Intra vilan	Suprafața (mp)	Tarla	Parcelă	Nr. topo	Observații / Referințe
1	arabil	NU	881	85	-	-	

Lungime Segmente

1) Valorile lungimilor segmentelor sunt obținute din proiecție în plan.

Punct început	X / Y	Punct sfârșit	X / Y	Lungime segment (** (m)
1	426.944,056 295.584,911	2	426.947,652 295.583,785	3.768
2	426.947,652 295.583,785	3	426.960,164 295.612,819	31.615
3	426.960,164 295.612,819	4	427.002,52 295.710,725	106.675
4	427.002,52 295.710,725	5	427.093,387 295.914,136	222.785
5	427.093,387 295.914,136	6	427.091,368 295.914,971	2.185

Punct început	X / Y	Punct sfârșit	X / Y	Lungime segment (** (m)
6	427.091,368 295.914,971	1	426.944,056 295.584,911	361.442

** Lungimile segmentelor sunt determinate în planul de proiecție Stereo 70 și sunt rotunjite la 1 milimetru.

*** Distanța dintre puncte este formată din segmente cumulate ce sunt mai mici decât valoarea 1 milimetru.

**DATE DESPRE IMOBILUL NR. 16410**

Oficiul de Cadastru și Publicitate Imobiliară DOLJ
 Biroul de Cadastru și Publicitate Imobiliară Craiova

A. Partea I. Descrierea imobilului

TEREN Necunoscut

Adresa: Loc. Zanoaga, Jud. Dolj, T85, P86

Nr. Crt	Nr cadastral Nr. topografic	Suprafața* (mp)	Observații / Referințe
A1		Din acte: 1.600 Masurata: 1.700	Sector cadastral:20 Teren neimprejmit;

B. Partea II. Proprietari și acte

Inscrieri privitoare la dreptul de proprietate și alte drepturi reale		Referințe
/		
Act Administrativ nr. TDP 739-44590, din 19/09/1996 emis de COMISIA JUDETEANA DOLJ;		
B1	Intabulare, drept de PROPRIETATE, dobandit prin Reconstituire, cota actuala 1600/1700, cota initiala 1600/1700 1) GREERE GHEORGHE, LIPSĂ CNP	A1
Act Normativ nr. LEGEA 7, din 13/03/1996 emis de GUVERNUL ROMANIEI;		
B2	Inscrierea posesiei, drept de PROPRIETATE, dobandit prin Constituire, cota actuala 100/1700, cota initiala 100/1700 1) GREERE GHEORGHE, LIPSĂ CNP	A1

C. Partea III. SARCINI .

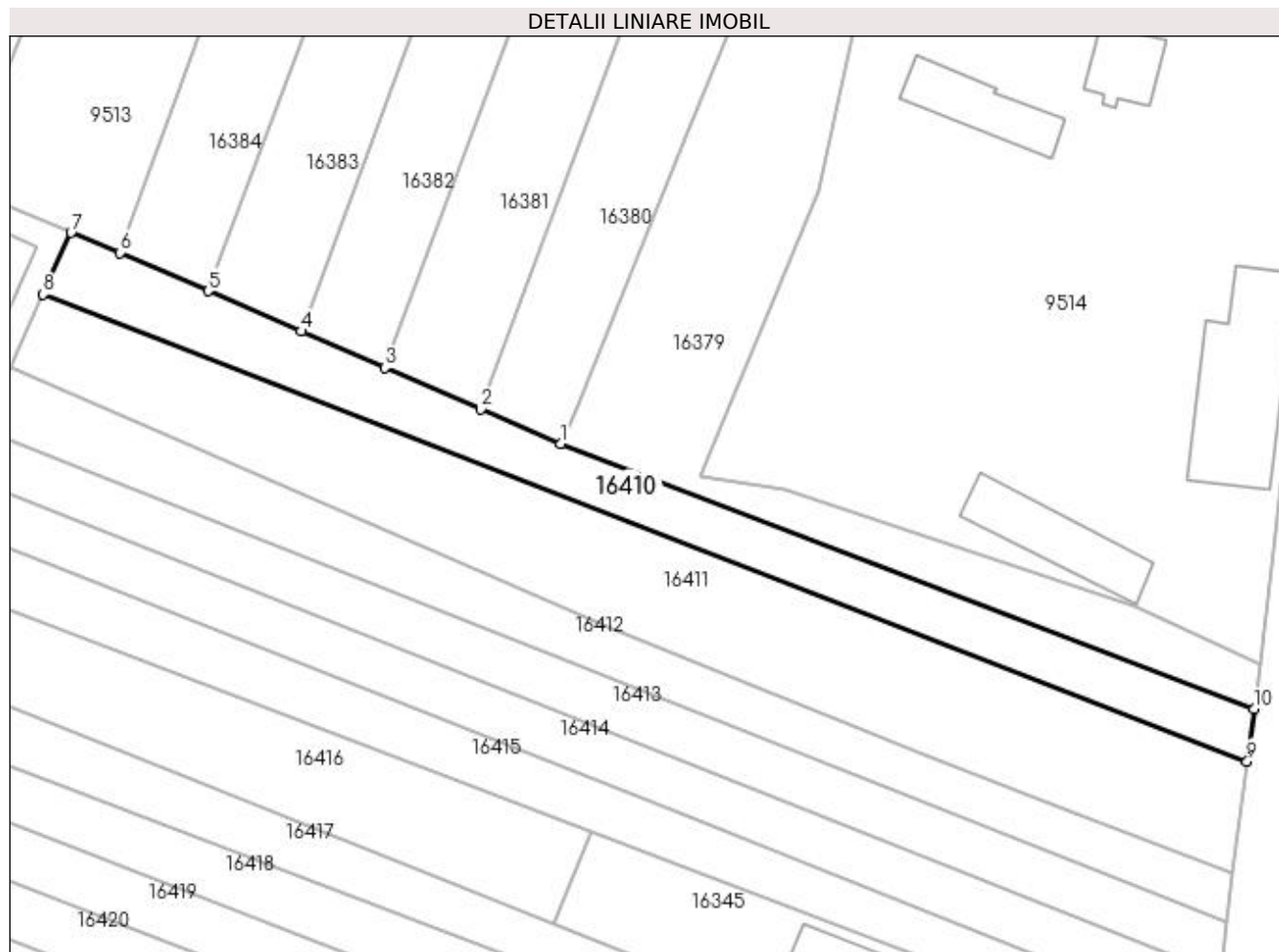
Inscrieri privind dezmembramentele dreptului de proprietate, drepturi reale de garanție și sarcini	Referințe
NU SUNT	

Anexa Nr. 1 La Partea I

Teren

Nr cadastral	Suprafața (mp)*	Observații / Referințe
	Din acte: 1.600 Masurata: 1.700	

* Suprafața este determinată în planul de proiecție Stereo 70.



Date referitoare la teren

Crt	Categorie folosință	Intra vilan	Suprafața (mp)	Tarla	Parcelă	Nr. topo	Observații / Referințe
1	vie	DA	308	85	86	-	
2	arabil	DA	455	85	86	-	
3	arabil	NU	937	85	86	-	

Lungime Segmente

1) Valorile lungimilor segmentelor sunt obținute din proiecție în plan.

Punct început	X / Y	Punct sfârșit	X / Y	Lungime segment (** (m)
1	427.182,724 295.880,143	2	427.170,067 295.885,627	13.794
2	427.170,067 295.885,627	3	427.154,982 295.892,163	16.44
3	427.154,982 295.892,163	4	427.141,722 295.897,909	14.452

Punct început	X / Y	Punct sfârșit	X / Y	Lungime segment (** (m)
4	427.141,722 295.897,909	5	427.127,021 295.904,278	16.021
5	427.127,021 295.904,278	6	427.113,082 295.910,318	15.191
6	427.113,082 295.910,318	7	427.105,386 295.913,503	8.329
7	427.105,386 295.913,503	8	427.100,973 295.903,763	10.693
8	427.100,973 295.903,763	9	427.291,198 295.829,968	204.038
9	427.291,198 295.829,968	10	427.292,278 295.838,229	8.331
10	427.292,278 295.838,229	1	427.182,724 295.880,143	117.298

** Lungimile segmentelor sunt determinate în planul de proiecție Stereo 70 și sunt rotunjite la 1 milimetru.

*** Distanța dintre puncte este formată din segmente cumulate ce sunt mai mici decât valoarea 1 milimetru.

**DATE DESPRE IMOBILUL NR. 16411**

Oficiul de Cadastru și Publicitate Imobiliară DOLJ
Biroul de Cadastru și Publicitate Imobiliară Craiova

A. Partea I. Descrierea imobilului

TEREN Extravilan

Adresa: Jud. Dolj, T85, P87

Nr. Crt	Nr cadastral Nr. topografic	Suprafața* (mp)	Observații / Referințe
A1		3.300	Sector cadastral:20 Teren neimprejmuit;

B. Partea II. Proprietari și acte

Inscrieri privitoare la dreptul de proprietate și alte drepturi reale	Referințe
/	
Act Administrativ nr. TDP 3556, din 24/08/2006 emis de COMISIA JUDETEANA DOLJ;	
B1	A1
Intabulare, drept de PROPRIETATE, dobandit prin Reconstituire, cota actuala 1/1, cota initiala 1/1 1) GREERE FLOREA CIOBANU ZOIA GREERE TRAIAN, LIPSĂ CNP	

C. Partea III. SARCINI .

Inscrieri privind dezmembramintele dreptului de proprietate, drepturi reale de garanție și sarcini	Referințe
NU SUNT	

Anexa Nr. 1 La Partea I

Teren

Nr cadastral	Suprafața (mp)*	Observații / Referințe
	3.300	

* Suprafața este determinată în planul de proiecție Stereo 70.

DETALII LINIARE IMOBIL



Date referitoare la teren

Crt	Categorie folosință	Intra vilan	Suprafața (mp)	Tarla	Parcelă	Nr. topo	Observații / Referințe
1	vie	NU	738	85	87	-	
2	arabil	NU	2.562	85	87	-	

Lungime Segmente

1) Valorile lungimilor segmentelor sunt obținute din proiecție în plan.

Punct început	X / Y	Punct sfârșit	X / Y	Lungime segment (** (m)
1	427.240,135 295.830,968	2	427.263,824 295.821,78	25.408
2	427.263,824 295.821,78	3	427.288,91 295.812,465	26.76
3	427.288,91 295.812,465	4	427.291,198 295.829,968	17.652
4	427.291,198 295.829,968	5	427.100,973 295.903,763	204.038

Punct început	X / Y	Punct sfârșit	X / Y	Lungime segment (** (m)
5	427.100,973 295.903,763	6	427.095,71 295.892,15	12.75
6	427.095,71 295.892,15	7	427.190,963 295.850,986	103.767
7	427.190,963 295.850,986	1	427.240,135 295.830,968	53.091

** Lungimile segmentelor sunt determinate în planul de proiecție Stereo 70 și sunt rotunjite la 1 milimetru.

*** Distanța dintre puncte este formată din segmente cumulate ce sunt mai mici decât valoarea 1 milimetru.

**DATE DESPRE IMOBILUL NR. 16412**

Oficiul de Cadastru și Publicitate Imobiliară DOLJ
Biroul de Cadastru și Publicitate Imobiliară Craiova

A. Partea I. Descrierea imobilului

TEREN Extravilan

Adresa: Jud. Dolj, T85, P88

Nr. Crt	Nr cadastral Nr. topografic	Suprafața* (mp)	Observații / Referințe
A1		1.700	Sector cadastral:20 Teren neimprejmuit;

B. Partea II. Proprietari și acte

Inscrieri privitoare la dreptul de proprietate și alte drepturi reale	Referințe
/	
Act Administrativ nr. TDP 420-46024, din 28/09/1995 emis de COMISIA JUDETEANA DOLJ;	
B1	A1
Intabulare, drept de PROPRIETATE, dobandit prin Reconstituire, cota actuala 1/1, cota initiala 1/1 1) MARIN IONELA, LIPSĂ CNP	

C. Partea III. SARCINI .

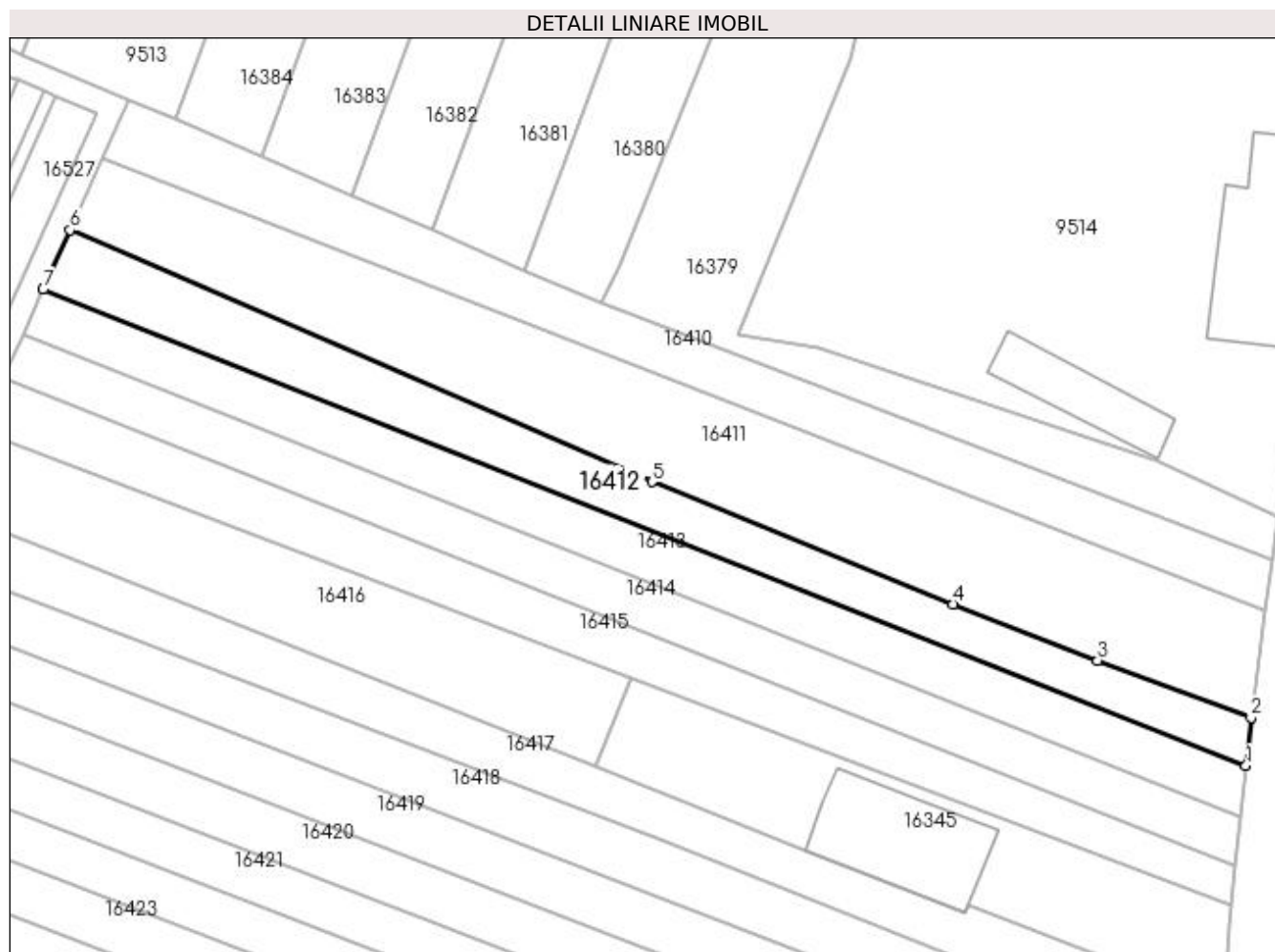
Inscrieri privind dezmembramintele dreptului de proprietate, drepturi reale de garanție și sarcini	Referințe
NU SUNT	

Anexa Nr. 1 La Partea I

Teren

Nr cadastral	Suprafața (mp)*	Observații / Referințe
	1.700	

* Suprafața este determinată în planul de proiecție Stereo 70.



Date referitoare la teren

Crt	Categorie folosință	Intravilan	Suprafața (mp)	Tarla	Parcelă	Nr. topo	Observații / Referințe
1	arabil	NU	1.700	85	88	-	

Lungime Segmente

1) Valorile lungimilor segmentelor sunt obținute din proiecție în plan.

Punct început	X / Y	Punct sfârșit	X / Y	Lungime segment (** (m)
1	427.288,071 295.804,58	2	427.288,91 295.812,465	7.929
2	427.288,91 295.812,465	3	427.263,824 295.821,78	26.76
3	427.263,824 295.821,78	4	427.240,135 295.830,968	25.408
4	427.240,135 295.830,968	5	427.190,963 295.850,986	53.091
5	427.190,963 295.850,986	6	427.095,71 295.892,15	103.767

Punct început	X / Y	Punct sfârșit	X / Y	Lungime segment (** (m)
6	427.095,71 295.892,15	7	427.091,318 295.882,457	10.641
7	427.091,318 295.882,457	1	427.288,071 295.804,58	211.605

** Lungimile segmentelor sunt determinate în planul de proiecție Stereo 70 și sunt rotunjite la 1 milimetru.

*** Distanța dintre puncte este formată din segmente cumulate ce sunt mai mici decât valoarea 1 milimetru.

**DATE DESPRE IMOBILUL NR. 16413**

Oficiul de Cadastru și Publicitate Imobiliară DOLJ
Biroul de Cadastru și Publicitate Imobiliară Craiova

A. Partea I. Descrierea imobilului

TEREN Extravilan

Adresa: Jud. Dolj, T85, P89

Nr. Crt	Nr cadastral Nr. topografic	Suprafața* (mp)	Observații / Referințe
A1		1.700	Sector cadastral:20 Teren neimprejmuit;

B. Partea II. Proprietari și acte

Inscrieri privitoare la dreptul de proprietate și alte drepturi reale		Referințe
/		
Act Administrativ nr. TDP 17670, din 02/08/2013 emis de COMISIA JUDETEANA DOLJ;		
B1	Intabulare, drept de PROPRIETATE, dobândit prin Reconstituire, cota actuala 1/1, cota initiala 1/1 1) BRĂTIANU ȘTEFANIA 2) NEAGOE IOANA 3) CĂTĂNESCU MIRCEA 4) CĂTĂNESCU PAULINA	A1

C. Partea III. SARCINI .

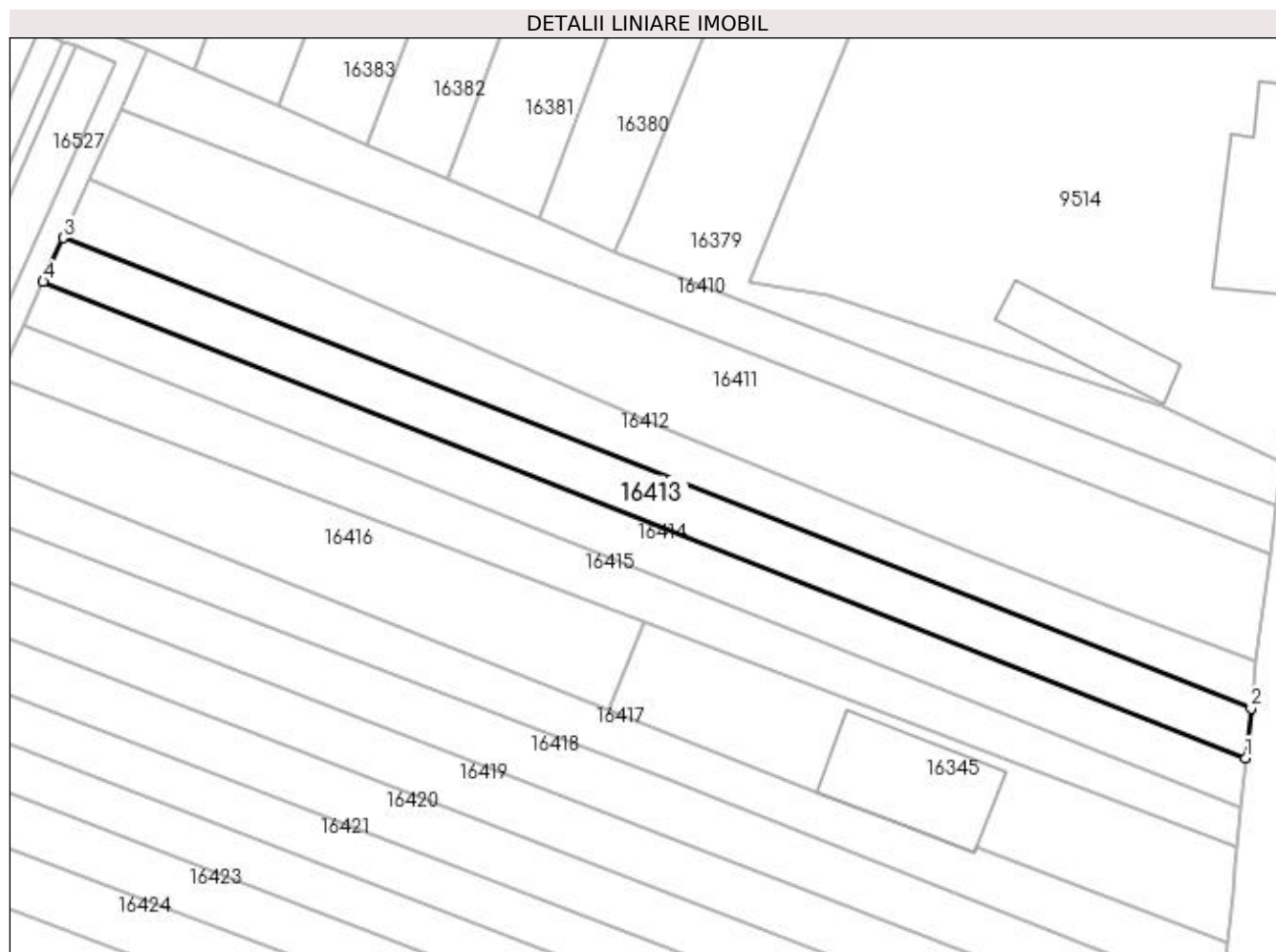
Inscrieri privind dezmembramintele dreptului de proprietate, drepturi reale de garanție și sarcini	Referințe
NU SUNT	

Anexa Nr. 1 La Partea I

Teren

Nr cadastral	Suprafața (mp)*	Observații / Referințe
	1.700	

* Suprafața este determinată în planul de proiecție Stereo 70.



Date referitoare la teren

Crt	Categorie folosință	Intra vilan	Suprafața (mp)	Tarla	Parcelă	Nr. topo	Observații / Referințe
1	arabil	NU	1.700	85	89	-	

Lungime Segmente

1) Valorile lungimilor segmentelor sunt obținute din proiecție în plan.

Punct început	X / Y	Punct sfârșit	X / Y	Lungime segment (** (m)
1	427.287,195 295.796,34	2	427.288,071 295.804,58	8.287
2	427.288,071 295.804,58	3	427.091,318 295.882,457	211.605
3	427.091,318 295.882,457	4	427.088,018 295.875,176	7.994
4	427.088,018 295.875,176	1	427.287,195 295.796,34	214.211

**** Lungimile segmentelor sunt determinate în planul de proiecție Stereo 70 și sunt rotunjite la 1 milimetru.**

***** Distanța dintre puncte este formată din segmente cumulate ce sunt mai mici decât valoarea 1 milimetru.**

**DATE DESPRE IMOBILUL NR. 16414**

Oficiul de Cadastru și Publicitate Imobiliară DOLJ
Biroul de Cadastru și Publicitate Imobiliară Craiova

A. Partea I. Descrierea imobilului

TEREN Extravilan

Adresa: Jud. Dolj, T85, P90

Nr. Crt	Nr cadastral Nr. topografic	Suprafața* (mp)	Observații / Referințe
A1		1.700	Sector cadastral:20 Teren neimprejmuit;

B. Partea II. Proprietari și acte

Inscrieri privitoare la dreptul de proprietate și alte drepturi reale	Referințe
/	
Act Administrativ nr. TDP 1852-59438, din 16/01/2001 emis de COMISIA JUDETEANA DOLJ (CERTIFICAT DECES SERIA D.10 NR.387141; CERTIFICAT DECES SERIA D.10 NR.387040);	
B1	A1
Intabulare, drept de PROPRIETATE, dobândit prin Reconstituire, cota actuala 1/1, cota initiala 1/1	
1) VINTILESCU JAN DEFUNCT:Da	
2) VINTILĂ CONSTANTIN DEFUNCT:Da	
3) VINTILĂ ILIE, LIPSĂ CNP	
4) VINITLĂ VICTOR, LIPSĂ CNP	
5) BOTOFEI DUMITRU, LIPSĂ CNP	

C. Partea III. SARCINI .

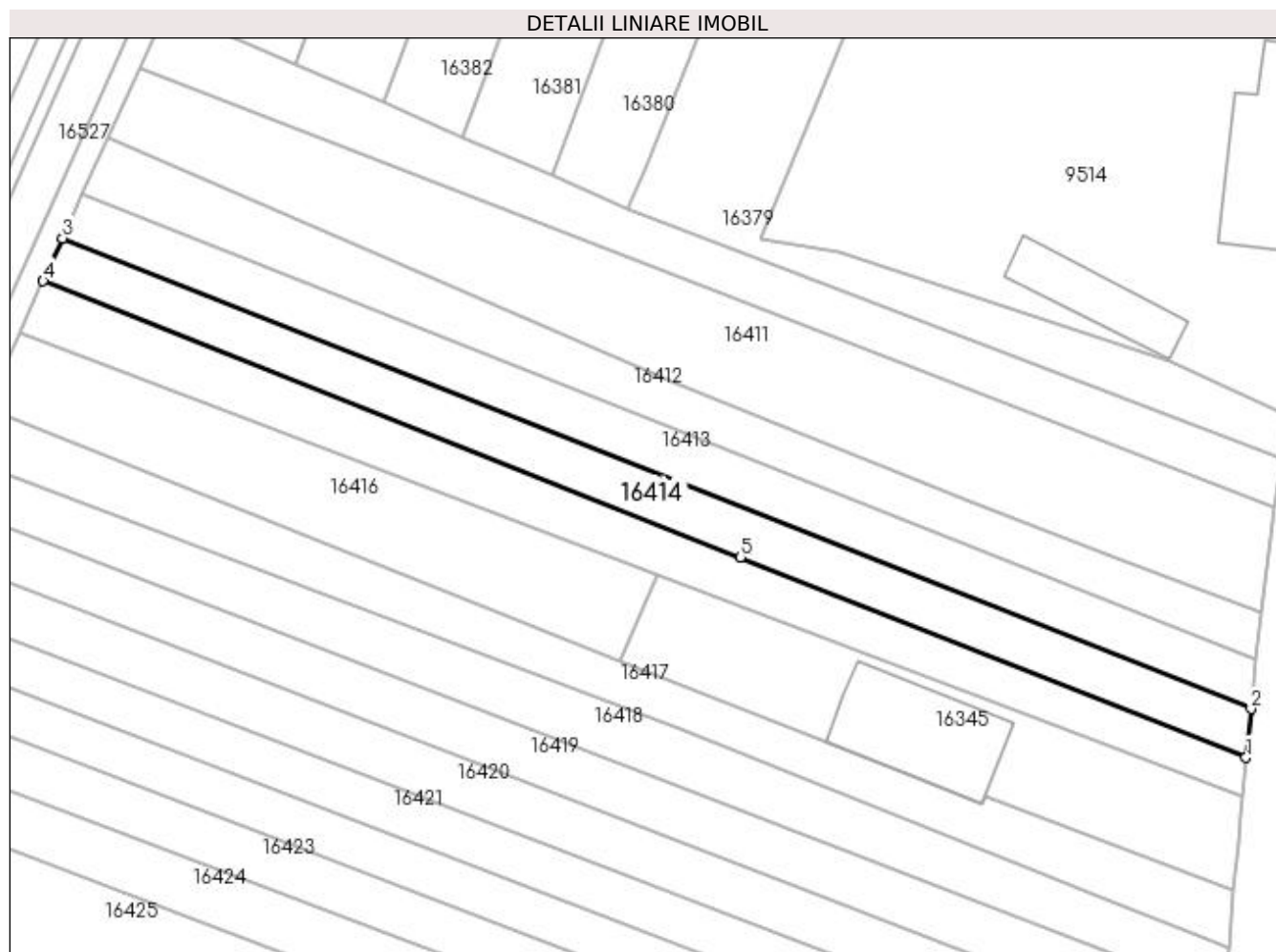
Inscrieri privind dezmembramintele dreptului de proprietate, drepturi reale de garanție și sarcini	Referințe
NU SUNT	

Anexa Nr. 1 La Partea I

Teren

Nr cadastral	Suprafața (mp)*	Observații / Referințe
	1.700	

* Suprafața este determinată în planul de proiecție Stereo 70.



Date referitoare la teren

Crt	Categorie folosință	Intra vilan	Suprafața (mp)	Tarla	Parcelă	Nr. topo	Observații / Referințe
1	arabil	NU	1.700	85	90	-	

Lungime Segmente

1) Valorile lungimilor segmentelor sunt obținute din proiecție în plan.

Punct început	X / Y	Punct sfârșit	X / Y	Lungime segment (** (m)
1	427.286,326 295.788,17	2	427.287,195 295.796,34	8.216
2	427.287,195 295.796,34	3	427.088,018 295.875,176	214.211
3	427.088,018 295.875,176	4	427.084,762 295.867,988	7.891
4	427.084,762 295.867,988	5	427.201,604 295.821,741	125.662
5	427.201,604 295.821,741	1	427.286,326 295.788,17	91.131

**** Lungimile segmentelor sunt determinate în planul de proiecție Stereo 70 și sunt rotunjite la 1 milimetru.**

***** Distanța dintre puncte este formată din segmente cumulate ce sunt mai mici decât valoarea 1 milimetru.**

**DATE DESPRE IMOBILUL NR. 16415**

Oficiul de Cadastru și Publicitate Imobiliară DOLJ
Biroul de Cadastru și Publicitate Imobiliară Craiova

A. Partea I. Descrierea imobilului

TEREN Extravilan

Adresa: Jud. Dolj, T85, P91

Nr. Crt	Nr cadastral Nr. topografic	Suprafața* (mp)	Observații / Referințe
A1	33379	1.700	Sector cadastral:20 Teren neimprejmit;

B. Partea II. Proprietari și acte

Inscrieri privitoare la dreptul de proprietate și alte drepturi reale		Referințe
90247 / 04/05/2018		
Act Notarial nr. CVC AUT.1225, din 17/04/2018 emis de DEFTA FLORENTIN LEONARD;		
B1	Intabulare, drept de PROPRIETATE, dobandit prin Conventie, cota actuala 1/1, cota initiala 1/1 1) MINOIU IOANA CONSTANTINA 2) MINOIU MARIUS MIHAI	A1

C. Partea III. SARCINI

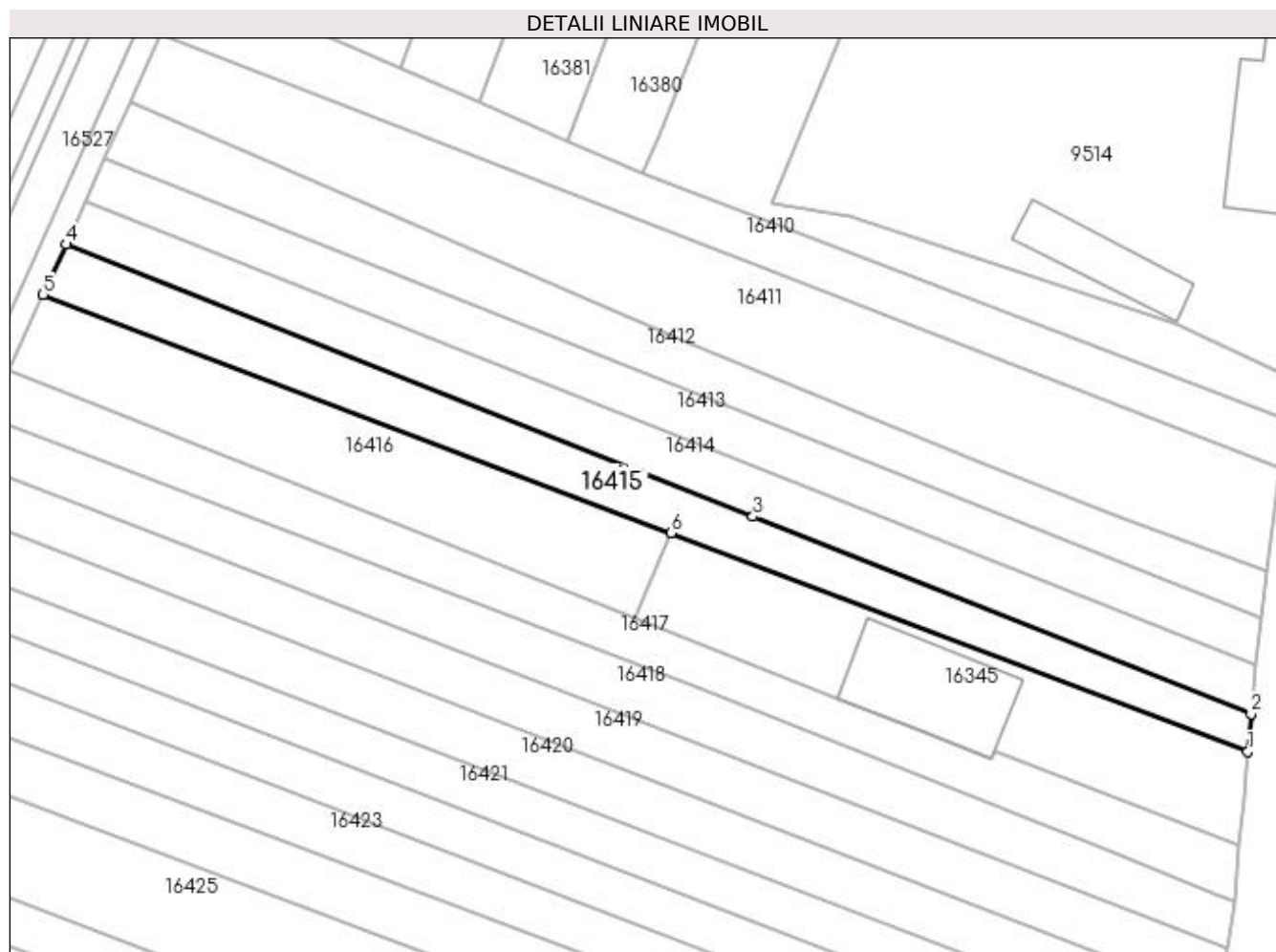
Inscrieri privind dezmembramintele dreptului de proprietate, drepturi reale de garanție și sarcini		Referințe
90247 / 04/05/2018		
Act Notarial nr. CVC AUT.1225, din 17/04/2018 emis de DEFTA FLORENTIN LEONARD;		
C1	Intabulare, drept de UZUFRACT VIAGER, cota actuala 1/1, cota initiala 1/1 1) COMBEI ELENA	A1

Anexa Nr. 1 La Partea I

Teren

Nr cadastral	Suprafața (mp)*	Observații / Referințe
33379	1.700	

* Suprafața este determinată în planul de proiecție Stereo 70.



Date referitoare la teren

Crt	Categorie folosință	Intra vilan	Suprafața (mp)	Tarla	Parcelă	Nr. topo	Observații / Referințe
1	arabil	NU	1.700	85	91	-	

Lungime Segmente

1) Valorile lungimilor segmentelor sunt obținute din proiecție în plan.

Punct început	X / Y	Punct sfârșit	X / Y	Lungime segment (** (m)
1	427.285,759 295.781,751	2	427.286,326 295.788,17	6.444
2	427.286,326 295.788,17	3	427.201,604 295.821,741	91.131
3	427.201,604 295.821,741	4	427.084,762 295.867,988	125.662
4	427.084,762 295.867,988	5	427.080,879 295.859,42	9.407
5	427.080,879 295.859,42	6	427.187,655 295.818,942	114.191

Punct început	X / Y	Punct sfârşit	X / Y	Lungime segment (** (m)
6	427.187,655 295.818,942	1	427.285,759 295.781,751	104.917

** Lungimile segmentelor sunt determinate în planul de proiecţie Stereo 70 şi sunt rotunjite la 1 milimetru.

*** Distanţa dintre puncte este formată din segmente cumulate ce sunt mai mici decât valoarea 1 milimetru.

**DATE DESPRE IMOBILUL NR. 16416**

Oficiul de Cadastru și Publicitate Imobiliară DOLJ
Biroul de Cadastru și Publicitate Imobiliară Craiova

A. Partea I. Descrierea imobilului

TEREN Extravilan

Adresa: Jud. Dolj, T85, P92

Nr. Crt	Nr cadastral Nr. topografic	Suprafața* (mp)	Observații / Referințe
A1	31440	1.700	Sector cadastral:20 Teren neimprejmit;

B. Partea II. Proprietari și acte

Inscrieri privitoare la dreptul de proprietate și alte drepturi reale	Referințe
62494 / 26/06/2013	
Act Notarial nr. CVC 2126, din 26/06/2013 emis de BNP DEFTA EMIL;	
B1	A1
Intabulare, drept de PROPRIETATE, dobandit prin Conventie, cota actuala 1/1, cota initiala 1/1 1) ZUPEA MIHAITA SORIN, necasatorit	

C. Partea III. SARCINI

Inscrieri privind dezmembramintele dreptului de proprietate, drepturi reale de garanție și sarcini	Referințe
170692 / 13/09/2018	
Inscris Sub Semnatura Privata nr. SOMATIE, din 27/08/2018 emis de BEJ IONASCU COSMIN FLORIN DOSAR NR 149/E/2018 (HOTARARE JUDECATOREASCA NR INCHEIERE NR 6887 DIN 01.08.2018, EMIS DE JUDECATORIA CRAIOVA DOSAR NR 20110/215/2018);	
C1	A1
se notează începerea urmăririi silite asupra imobilului de sub A 1 pentru creanța de 23.945,25. lei în 1) PROCREDIT BANK SA, CIF:14622194	

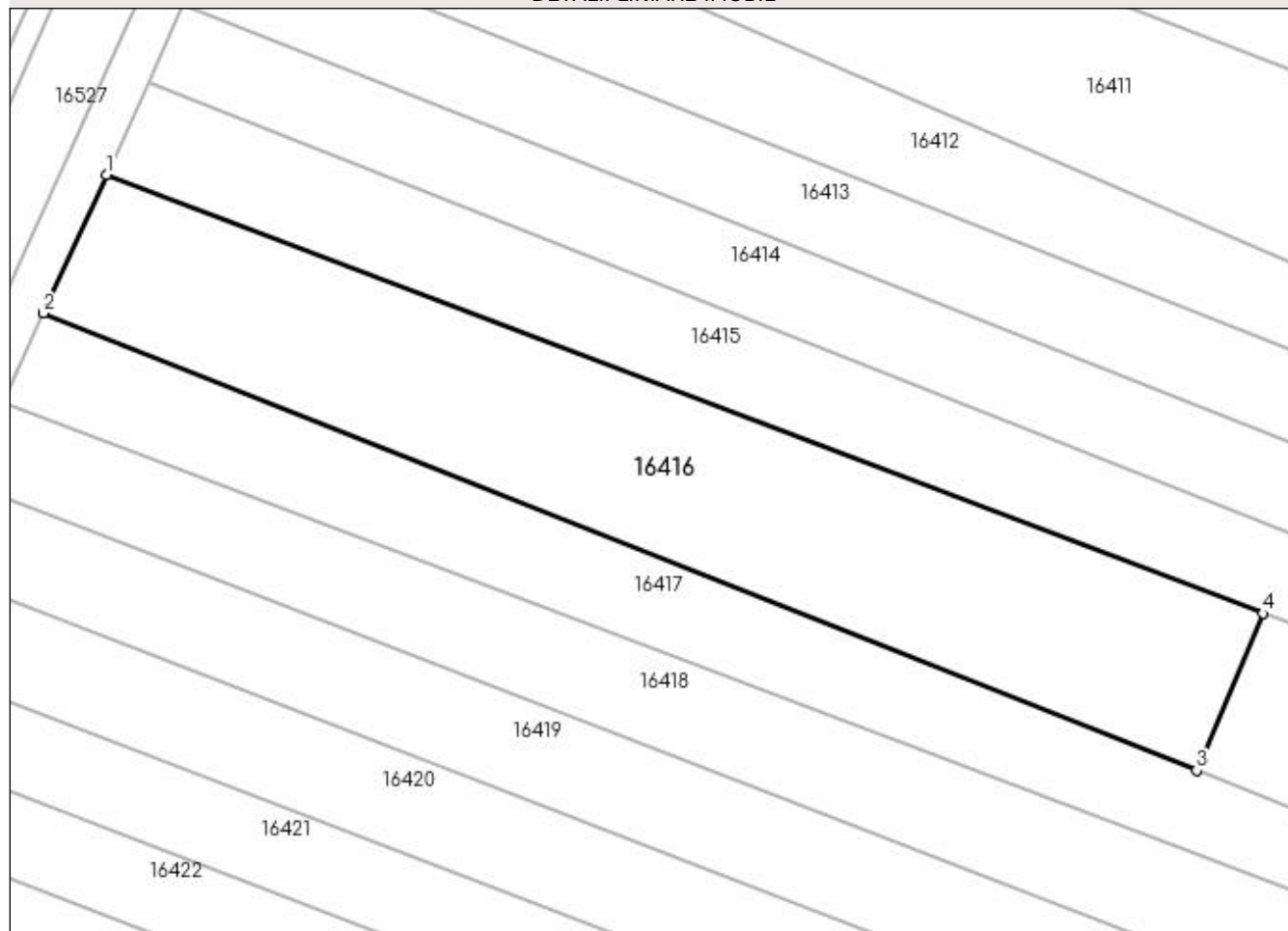
Anexa Nr. 1 La Partea I

Teren

Nr cadastral	Suprafața (mp)*	Observații / Referințe
31440	1.700	

* Suprafața este determinată în planul de proiecție Stereo 70.

DETALII LINIARE IMOBIL



Date referitoare la teren

Crt	Categorie folosință	Intravilan	Suprafața (mp)	Tarla	Parcelă	Nr. topo	Observații / Referințe
1	arabil	NU	1.700	85	92	-	

Lungime Segmente

1) Valorile lungimilor segmentelor sunt obținute din proiecție în plan.

Punct început	X / Y	Punct sfârșit	X / Y	Lungime segment (** (m)
1	427.080,879 295.859,42	2	427.075,091 295.846,648	14.022
2	427.075,091 295.846,648	3	427.181,55 295.804,444	114.519
3	427.181,55 295.804,444	4	427.187,655 295.818,942	15.731
4	427.187,655 295.818,942	1	427.080,879 295.859,42	114.191

**** Lungimile segmentelor sunt determinate în planul de proiecție Stereo 70 și sunt rotunjite la 1 milimetru.**

***** Distanța dintre puncte este formată din segmente cumulate ce sunt mai mici decât valoarea 1 milimetru.**

**DATE DESPRE IMOBILUL NR. 16417**

Oficiul de Cadastru și Publicitate Imobiliară DOLJ
 Biroul de Cadastru și Publicitate Imobiliară Craiova

A. Partea I. Descrierea imobilului

TEREN Extravilan

Adresa: Jud. Dolj, T85, P94

Nr. Crt	Nr cadastral Nr. topografic	Suprafața* (mp)	Observații / Referințe
A1	32318	1.800	Sector cadastral:20 Teren neimprejmuit;

B. Partea II. Proprietari și acte

Inscrieri privitoare la dreptul de proprietate și alte drepturi reale		Referințe
39221 / 18/03/2016		
Act Notarial nr. CONTRACT DE V-C AUT NR 851, din 15/03/2016 emis de NP DEFTA EMIL;		
B1	Intabulare, drept de PROPRIETATE, dobandit prin Conventie, cota actuala 1/1, cota initiala 1/1 1) ZUPEA MIHAITA SORIN 2) ZUPEA RAMONA GABRIELA	A1

C. Partea III. SARCINI .

Inscrieri privind dezmembramintele dreptului de proprietate, drepturi reale de garanție și sarcini	Referințe
NU SUNT	

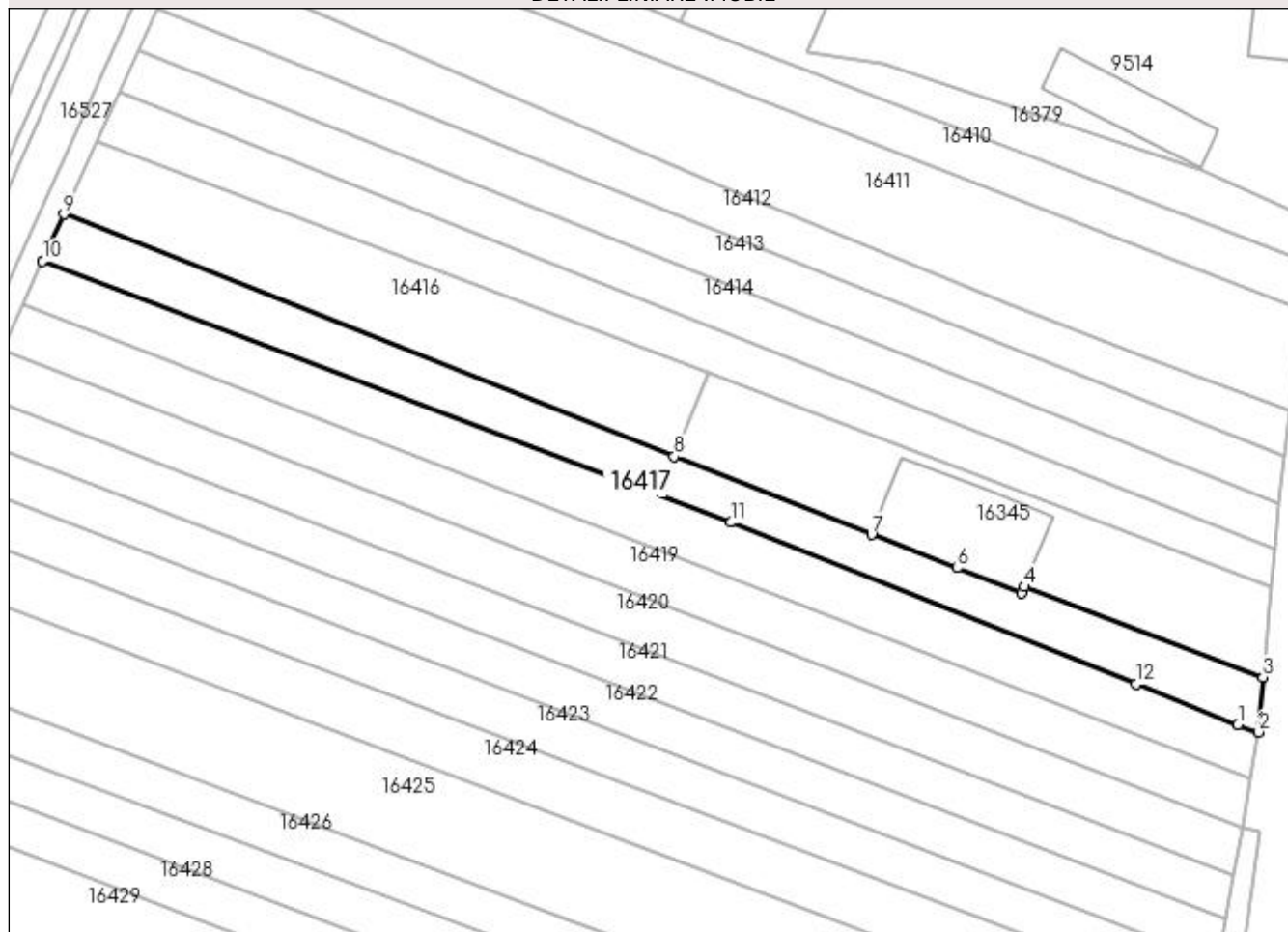
Anexa Nr. 1 La Partea I

Teren

Nr cadastral	Suprafața (mp)*	Observații / Referințe
32318	1.800	

* Suprafața este determinată în planul de proiecție Stereo 70.

DETALII LINIARE IMOBIL



Date referitoare la teren

Crt	Categorie folosință	Intravilan	Suprafața (mp)	Tarla	Parcelă	Nr. topo	Observații / Referințe
1	arabil	NU	1.800	85	94	-	

Lungime Segmente

1) Valorile lungimilor segmentelor sunt obținute din proiecție în plan.

Punct început	X / Y	Punct sfârșit	X / Y	Lungime segment (** (m)
1	427.279,933 295.757,719	2	427.283,545 295.756,392	3.848
2	427.283,545 295.756,392	3	427.284,266 295.765,917	9.552
3	427.284,266 295.765,917	4	427.242,605 295.781,711	44.554
4	427.242,605 295.781,711	5	427.242,15 295.780,587	1.212
5	427.242,15 295.780,587	6	427.230,95 295.784,994	12.036

Punct început	X / Y	Punct sfârșit	X / Y	Lungime segment (** (m)
6	427.230,95 295.784,994	7	427.216,021 295.790,779	16.011
7	427.216,021 295.790,779	8	427.181,55 295.804,444	37.081
8	427.181,55 295.804,444	9	427.075,091 295.846,648	114.519
9	427.075,091 295.846,648	10	427.071,387 295.838,474	8.974
10	427.071,387 295.838,474	11	427.191,507 295.792,937	128.461
11	427.191,507 295.792,937	12	427.262,123 295.764,804	76.014
12	427.262,123 295.764,804	1	427.279,933 295.757,719	19.168

** Lungimile segmentelor sunt determinate în planul de proiecție Stereo 70 și sunt rotunjite la 1 milimetru.

*** Distanța dintre puncte este formată din segmente cumulate ce sunt mai mici decât valoarea 1 milimetru.

**DATE DESPRE IMOBILUL NR. 16418**

Oficiul de Cadastru și Publicitate Imobiliară DOLJ
Biroul de Cadastru și Publicitate Imobiliară Craiova

A. Partea I. Descrierea imobilului

TEREN Extravilan

Adresa: Jud. Dolj, T85, P95

Nr. Crt	Nr cadastral Nr. topografic	Suprafața* (mp)	Observații / Referințe
A1		Din acte: 1.800 Masurata: 1.943	Sector cadastral:20 Teren neimprejmuit;

B. Partea II. Proprietari și acte

Inscrieri privitoare la dreptul de proprietate și alte drepturi reale		Referințe
/		
Act Administrativ nr. TDP 685-48675, din 26/01/1996 emis de COMISIA JUDETEANA DOLJ;		
B1	Intabulare, drept de PROPRIETATE, dobandit prin Reconstituire, cota actuala 1/1, cota initiala 1/1 1) COMBEI ROMU, LIPSĂ CNP	A1

C. Partea III. SARCINI .

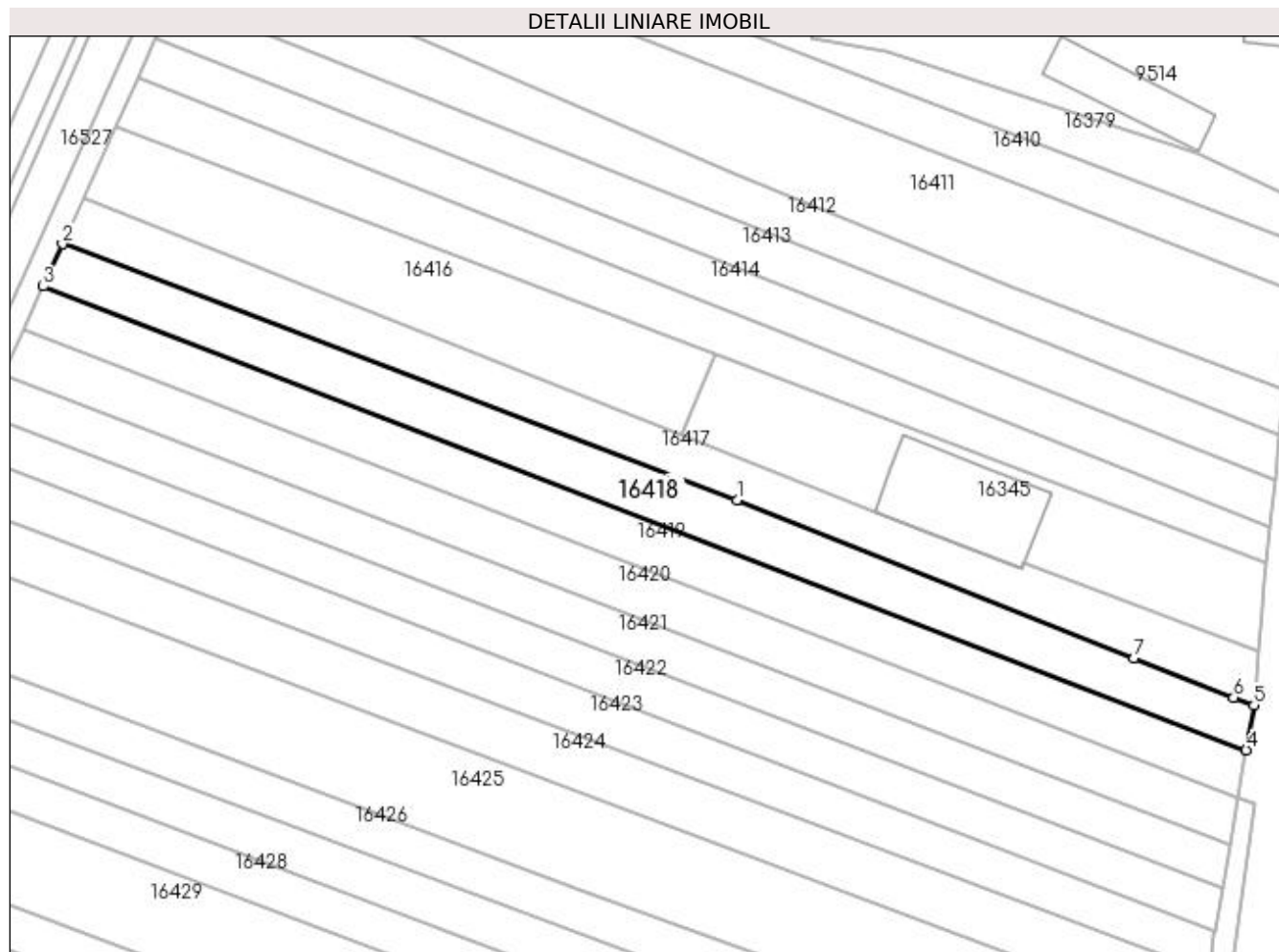
Inscrieri privind dezmembramintele dreptului de proprietate, drepturi reale de garanție și sarcini	Referințe
NU SUNT	

Anexa Nr. 1 La Partea I

Teren

Nr cadastral	Suprafața (mp)*	Observații / Referințe
	Din acte: 1.800 Masurata: 1.943	

* Suprafața este determinată în planul de proiecție Stereo 70.



Date referitoare la teren

Crt	Categorie folosință	Intra vilan	Suprafața (mp)	Tarla	Parcelă	Nr. topo	Observații / Referințe
1	vie	NU	1.030	85	95	-	
2	arabil	NU	913	85	95	-	

Lungime Segmente

1) Valorile lungimilor segmentelor sunt obținute din proiecție în plan.

Punct început	X / Y	Punct sfârșit	X / Y	Lungime segment (** (m)
1	427.191,507 295.792,937	2	427.071,387 295.838,474	128.461
2	427.071,387 295.838,474	3	427.067,978 295.830,95	8.261
3	427.067,978 295.830,95	4	427.282,169 295.748,418	229.541
4	427.282,169 295.748,418	5	427.283,545 295.756,392	8.091

Punct început	X / Y	Punct sfârşit	X / Y	Lungime segment (** (m)
5	427.283,545 295.756,392	6	427.279,933 295.757,719	3.848
6	427.279,933 295.757,719	7	427.262,123 295.764,804	19.168
7	427.262,123 295.764,804	1	427.191,507 295.792,937	76.014

** Lungimile segmentelor sunt determinate în planul de proiecție Stereo 70 și sunt rotunjite la 1 milimetru.

*** Distanța dintre puncte este formată din segmente cumulate ce sunt mai mici decât valoarea 1 milimetru.

**DATE DESPRE IMOBILUL NR. 16419**

Oficiul de Cadastru și Publicitate Imobiliară DOLJ
Biroul de Cadastru și Publicitate Imobiliară Craiova

A. Partea I. Descrierea imobilului

TEREN Extravilan

Adresa: Jud. Dolj, T85, P96

Nr. Crt	Nr cadastral Nr. topografic	Suprafața* (mp)	Observații / Referințe
A1		Din acte: 1.800 Masurata: 1.983	Sector cadastral:20 Teren neimprejmit;

B. Partea II. Proprietari și acte

Inscrieri privitoare la dreptul de proprietate și alte drepturi reale		Referințe
/		
Act Notarial nr. CONTRACT DONATIE AUT.1674, din 12/09/2003 emis de N.P. FLORIAN TONE (TDP 529-58836 DIN 20-10-1995 EMIS DE COMISIA JUDETEANA DOLJ);		
B1	Intabulare, drept de PROPRIETATE, dobandit prin Conventie, cota actuala 1/1, cota initiala 1/1 1) RUSSET STELA, CASATORITA	A1

C. Partea III. SARCINI .

Inscrieri privind dezmembramintele dreptului de proprietate, drepturi reale de garanție și sarcini	Referințe
NU SUNT	

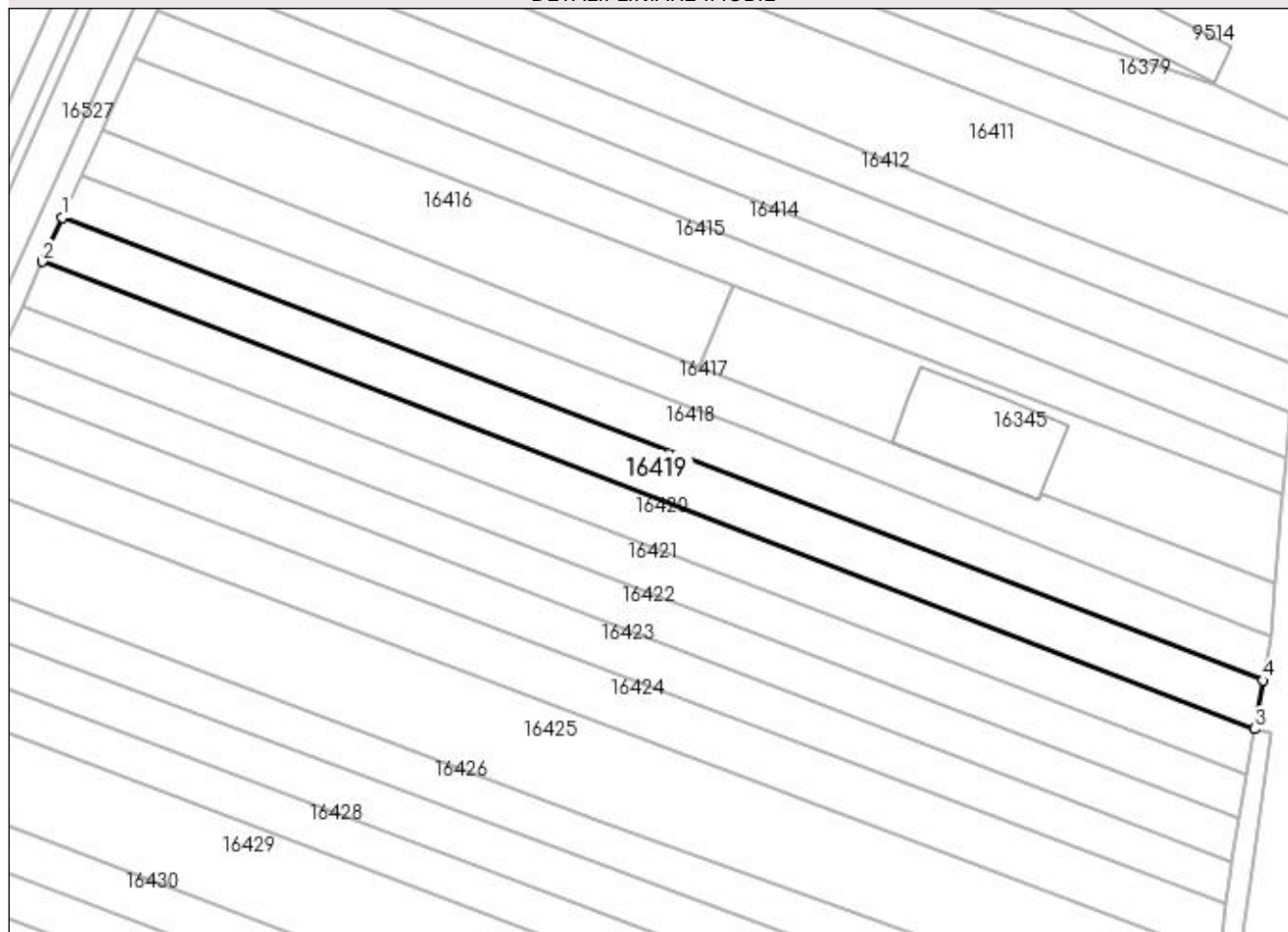
Anexa Nr. 1 La Partea I

Teren

Nr cadastral	Suprafața (mp)*	Observații / Referințe
	Din acte: 1.800 Masurata: 1.983	

* Suprafața este determinată în planul de proiecție Stereo 70.

DETALII LINIARE IMOBIL



Date referitoare la teren

Crt	Categorie folosință	Intra vilan	Suprafața (mp)	Tarla	Parcelă	Nr. topo	Observații / Referințe
1	vie	NU	714	85	96	-	
2	arabil	NU	1.269	85	96	-	

Lungime Segmente

1) Valorile lungimilor segmentelor sunt obținute din proiecție în plan.

Punct început	X / Y	Punct sfârșit	X / Y	Lungime segment (** (m)
1	427.067,978 295.830,95	2	427.064,423 295.823,105	8.612
2	427.064,423 295.823,105	3	427.280,678 295.739,779	231.753
3	427.280,678 295.739,779	4	427.282,169 295.748,418	8.767
4	427.282,169 295.748,418	1	427.067,978 295.830,95	229.541

**** Lungimile segmentelor sunt determinate în planul de proiecție Stereo 70 și sunt rotunjite la 1 milimetru.**

***** Distanța dintre puncte este formată din segmente cumulate ce sunt mai mici decât valoarea 1 milimetru.**

**DATE DESPRE IMOBILUL NR. 16420**

Oficiul de Cadastru și Publicitate Imobiliară DOLJ
 Biroul de Cadastru și Publicitate Imobiliară Craiova

A. Partea I. Descrierea imobilului

TEREN Extravilan

Adresa: Jud. Dolj, T85, P96

Nr. Crt	Nr cadastral Nr. topografic	Suprafața* (mp)	Observații / Referințe
A1		Din acte: 1.800 Masurata: 1.984	Sector cadastral:20 Teren neimprejmit;

B. Partea II. Proprietari și acte

Inscrieri privitoare la dreptul de proprietate și alte drepturi reale		Referințe
/		
Act Notarial nr. CONTRACT DONATIE AUT.1670, din 12/09/2003 emis de N.P. FLORIAN TONE (TDP 529-58836 DIN 20-10-1995 EMIS DE COMISIA JUDETEANA DOLJ);		
B1	Intabulare, drept de PROPRIETATE, dobandit prin Conventie, cota actuala 1/1, cota initiala 1/1 1) ION GHEORGHE	A1

C. Partea III. SARCINI .

Inscrieri privind dezmembramintele dreptului de proprietate, drepturi reale de garanție și sarcini	Referințe
NU SUNT	

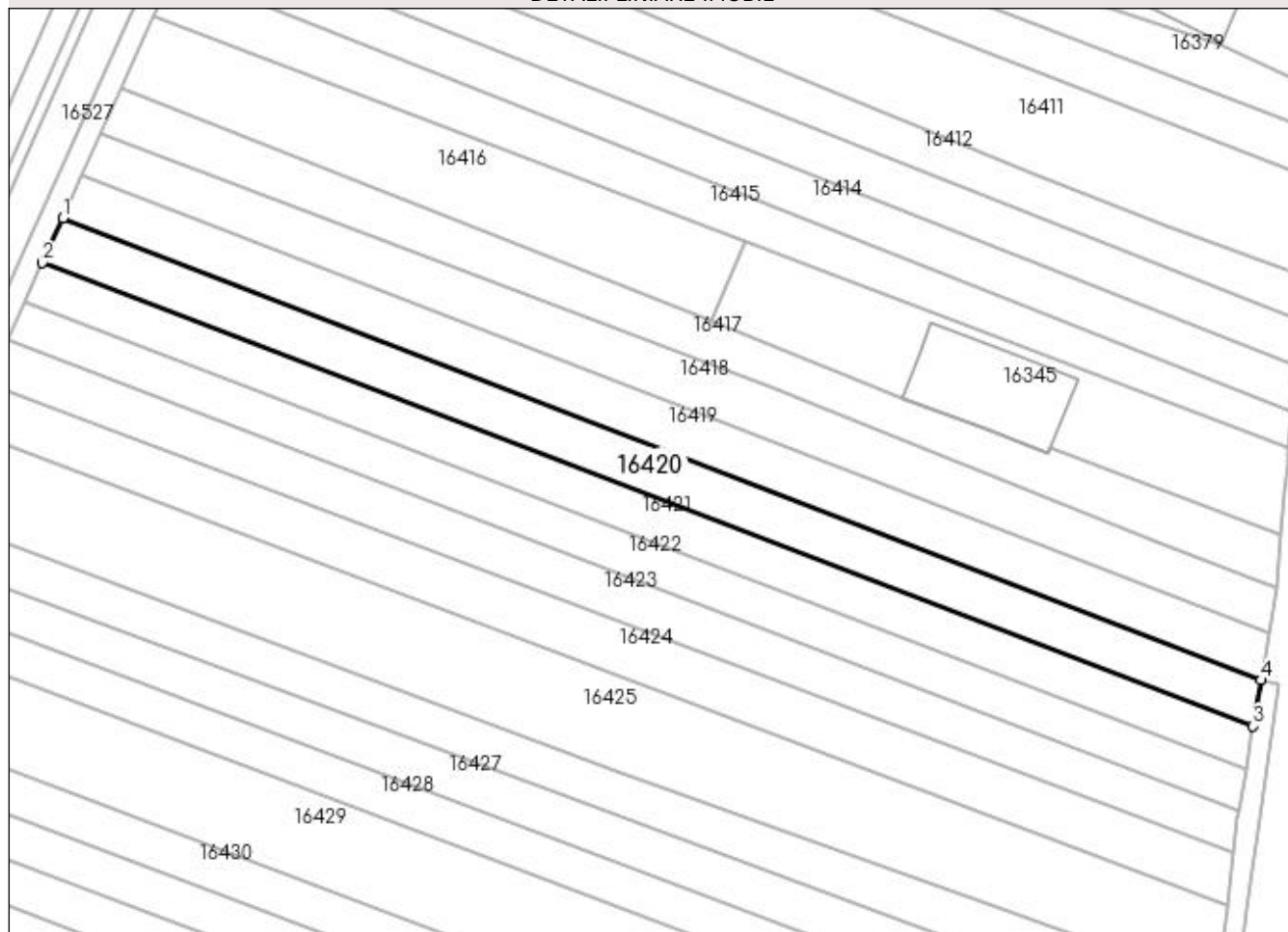
Anexa Nr. 1 La Partea I

Teren

Nr cadastral	Suprafața (mp)*	Observații / Referințe
	Din acte: 1.800 Masurata: 1.984	

* Suprafața este determinată în planul de proiecție Stereo 70.

DETALII LINIARE IMOBIL



Date referitoare la teren

Crt	Categorie folosință	Intravilan	Suprafața (mp)	Tarla	Parcelă	Nr. topo	Observații / Referințe
1	padure	NU	465	85	96	-	
2	arabil	NU	1.519	85	96	-	

Lungime Segmente

1) Valorile lungimilor segmentelor sunt obținute din proiecție în plan.

Punct început	X / Y	Punct sfârșit	X / Y	Lungime segment (** (m)
1	427.064,423 295.823,105	2	427.060,79 295.815,088	8.803
2	427.060,79 295.815,088	3	427.279,248 295.731,488	233.907
3	427.279,248 295.731,488	4	427.280,678 295.739,779	8.413
4	427.280,678 295.739,779	1	427.064,423 295.823,105	231.753

**** Lungimile segmentelor sunt determinate în planul de proiecție Stereo 70 și sunt rotunjite la 1 milimetru.**

***** Distanța dintre puncte este formată din segmente cumulate ce sunt mai mici decât valoarea 1 milimetru.**

**DATE DESPRE IMOBILUL NR. 16421**

Oficiul de Cadastru și Publicitate Imobiliară DOLJ
 Biroul de Cadastru și Publicitate Imobiliară Craiova

A. Partea I. Descrierea imobilului

TEREN Extravilan

Adresa: Jud. Dolj, T85, P97

Nr. Crt	Nr cadastral Nr. topografic	Suprafața* (mp)	Observații / Referințe
A1		1.800	Sector cadastral:20 Teren neimprejmuit;

B. Partea II. Proprietari și acte

Inscrieri privitoare la dreptul de proprietate și alte drepturi reale		Referințe
/		
Act Administrativ nr. TDP 530-58836, din 20/10/1995 emis de COMISIA JUDETEANA DOLJ (CERTIFICAT DECES SERIA DM NR.595913);		
B1	Intabulare, drept de PROPRIETATE, dobandit prin Reconstituire, cota actuala 1/1, cota initiala 1/1 1) LUPU VICTORIA DEFUNCT:Da	A1

C. Partea III. SARCINI .

Inscrieri privind dezmembramintele dreptului de proprietate, drepturi reale de garanție și sarcini	Referințe
NU SUNT	

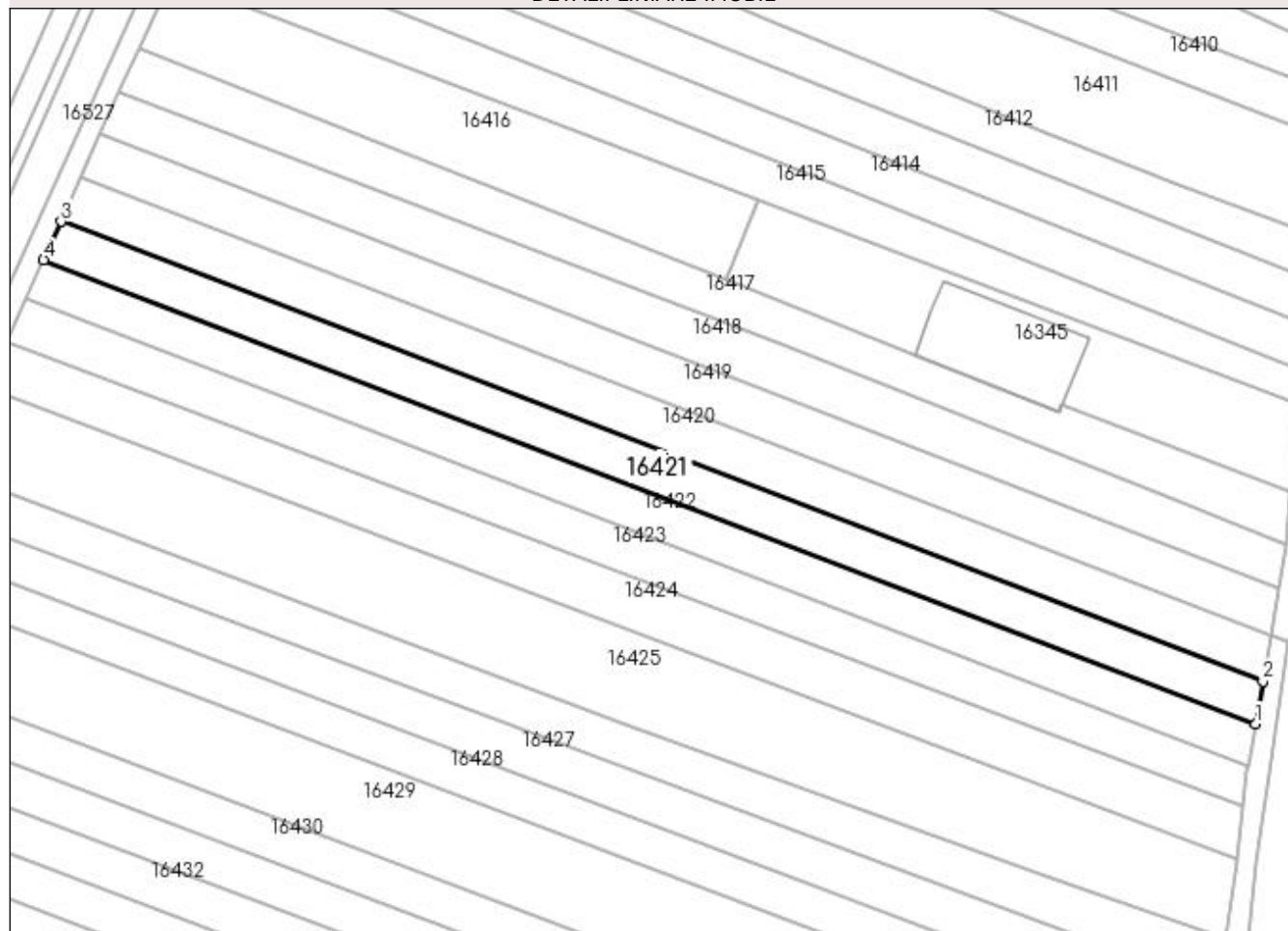
Anexa Nr. 1 La Partea I

Teren

Nr cadastral	Suprafața (mp)*	Observații / Referințe
	1.800	

* Suprafața este determinată în planul de proiecție Stereo 70.

DETALII LINIARE IMOBIL



Date referitoare la teren

Crt	Categorie folosință	Intra vilan	Suprafața (mp)	Tarla	Parcelă	Nr. topo	Observații / Referințe
1	arabil	NU	1.800	85	97	-	

Lungime Segmente

1) Valorile lungimilor segmentelor sunt obținute din proiecție în plan.

Punct început	X / Y	Punct sfârșit	X / Y	Lungime segment (** (m)
1	427.277,919 295.723,792	2	427.279,248 295.731,488	7.81
2	427.279,248 295.731,488	3	427.060,79 295.815,088	233.907
3	427.060,79 295.815,088	4	427.057,621 295.808,095	7.677
4	427.057,621 295.808,095	1	427.277,919 295.723,792	235.878

**** Lungimile segmentelor sunt determinate în planul de proiecție Stereo 70 și sunt rotunjite la 1 milimetru.**

***** Distanța dintre puncte este formată din segmente cumulate ce sunt mai mici decât valoarea 1 milimetru.**

**DATE DESPRE IMOBILUL NR. 16422**

Oficiul de Cadastru și Publicitate Imobiliară DOLJ
Biroul de Cadastru și Publicitate Imobiliară Craiova

A. Partea I. Descrierea imobilului

TEREN Extravilan

Adresa: Jud. Dolj, T85, P98

Nr. Crt	Nr cadastral Nr. topografic	Suprafața* (mp)	Observații / Referințe
A1		1.800	Sector cadastral:20 Teren neimprejmuit;

B. Partea II. Proprietari și acte

Inscrieri privitoare la dreptul de proprietate și alte drepturi reale		Referințe
/		
Act Notarial nr. ACT PARTAJ AUT.405, din 19/05/2015 emis de N.P. CERNOBAI EMIL (ACT NOTARIAL CM NR.59 DIN 19-05-2015 EMIS DE N.P. CERNOBAI EMIL; TDP 546-58836 DIN 24-10-1995 EMIS DE COMISIA JUDETEANA DOLJ);		
B1	Intabulare, drept de PROPRIETATE, dobandit prin lesire Din Indiviziune, cota actuala 1/1, cota initiala 1/1 1) NECSUTU CRISTIAN	A1

C. Partea III. SARCINI .

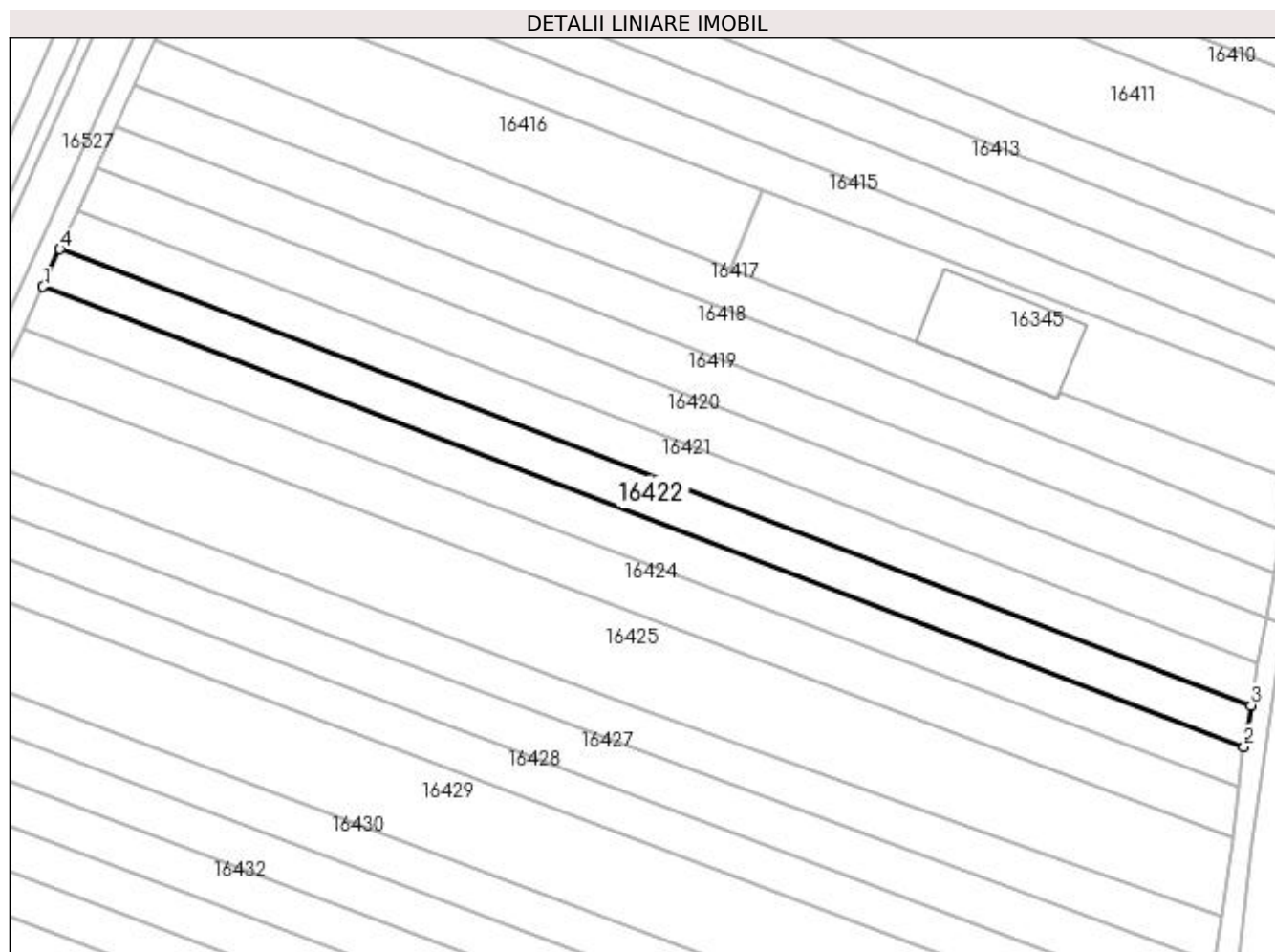
Inscrieri privind dezmembramintele dreptului de proprietate, drepturi reale de garanție și sarcini	Referințe
NU SUNT	

Anexa Nr. 1 La Partea I

Teren

Nr cadastral	Suprafața (mp)*	Observații / Referințe
	1.800	

* Suprafața este determinată în planul de proiecție Stereo 70.



Date referitoare la teren

Crt	Categorie folosință	Intravilan	Suprafața (mp)	Tarla	Parcelă	Nr. topo	Observații / Referințe
1	arabil	NU	1.800	85	98	-	

Lungime Segmente

1) Valorile lungimilor segmentelor sunt obținute din proiecție în plan.

Punct început	X / Y	Punct sfârșit	X / Y	Lungime segment (** (m))
1	427.054,479 295.801,161	2	427.276,602 295.716,159	237.832
2	427.276,602 295.716,159	3	427.277,919 295.723,792	7.746
3	427.277,919 295.723,792	4	427.057,621 295.808,095	235.878
4	427.057,621 295.808,095	1	427.054,479 295.801,161	7.613

**** Lungimile segmentelor sunt determinate în planul de proiecție Stereo 70 și sunt rotunjite la 1 milimetru.**

***** Distanța dintre puncte este formată din segmente cumulate ce sunt mai mici decât valoarea 1 milimetru.**

**DATE DESPRE IMOBILUL NR. 16423**

Oficiul de Cadastru și Publicitate Imobiliară DOLJ
Biroul de Cadastru și Publicitate Imobiliară Craiova

A. Partea I. Descrierea imobilului

TEREN Extravilan

Adresa: Jud. Dolj, T85, P99

Nr. Crt	Nr cadastral Nr. topografic	Suprafața* (mp)	Observații / Referințe
A1		1.900	Sector cadastral:20 Teren neimprejmuit;

B. Partea II. Proprietari și acte

Inscrieri privitoare la dreptul de proprietate și alte drepturi reale		Referințe
/		
Act Notarial nr. CM NR.309, din 08/12/2004 emis de N.P. STEFANESCU FLORIANA (TDP 1194-48053 DIN 05-06-1997 EMIS DE COMISIA JUDETEANA DOLJ);		
B1	Intabulare, drept de PROPRIETATE, dobandit prin Succesiune, cota actuala 1/1, cota initiala 1/1 1) VLADU GEORGE	A1

C. Partea III. SARCINI .

Inscrieri privind dezmembramintele dreptului de proprietate, drepturi reale de garanție și sarcini	Referințe
NU SUNT	

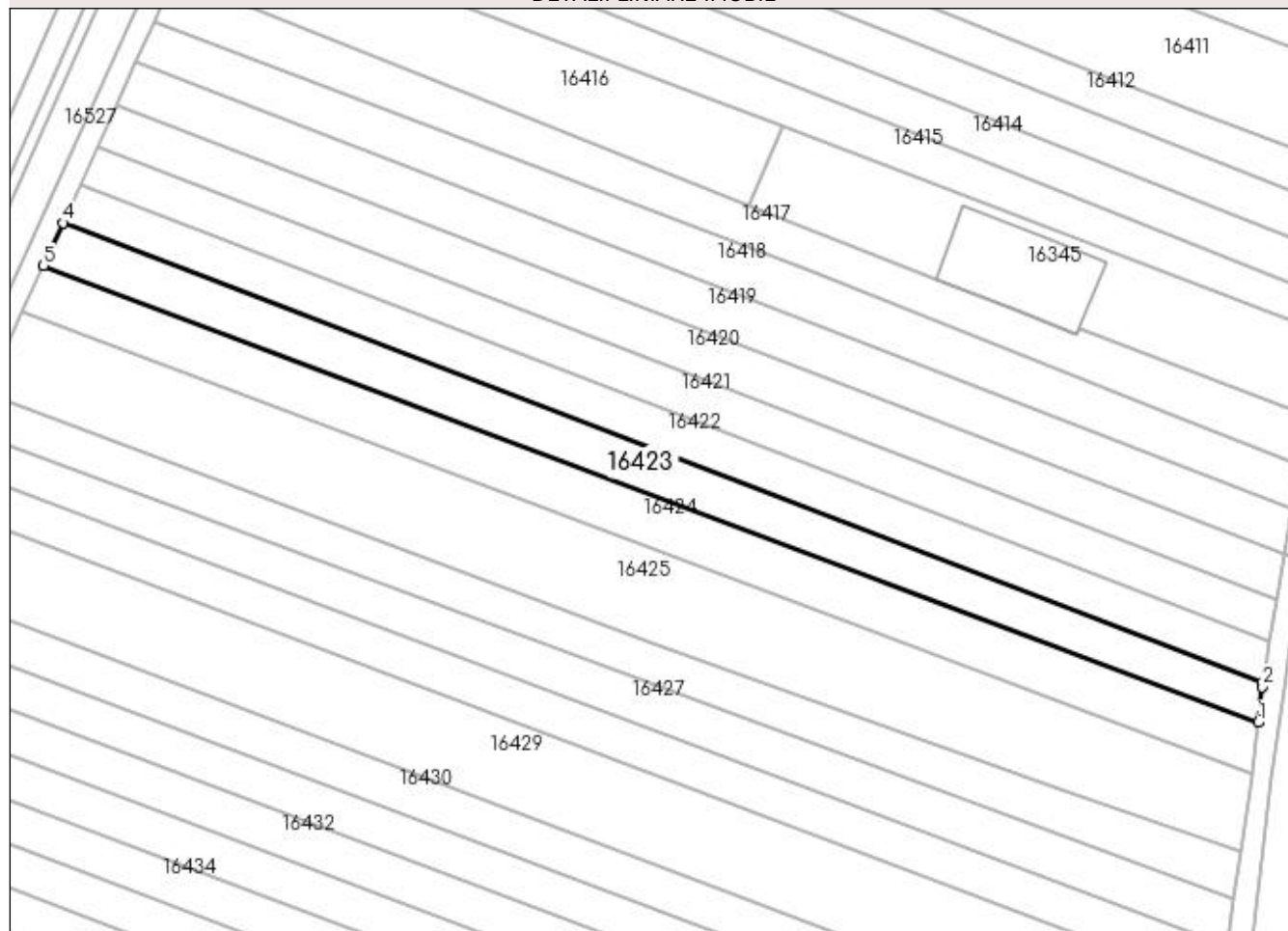
Anexa Nr. 1 La Partea I

Teren

Nr cadastral	Suprafața (mp)*	Observații / Referințe
	1.900	

* Suprafața este determinată în planul de proiecție Stereo 70.

DETALII LINIARE IMOBIL



Date referitoare la teren

Crt	Categorie folosință	Intravilan	Suprafața (mp)	Tarla	Parcelă	Nr. topo	Observații / Referințe
1	arabil	NU	1.900	85	99	-	

Lungime Segmente

1) Valorile lungimilor segmentelor sunt obținute din proiecție în plan.

Punct început	X / Y	Punct sfârșit	X / Y	Lungime segment (** (m)
1	427.275,706 295.708,756	2	427.276,454 295.715,3	6.586
2	427.276,454 295.715,3	3	427.276,602 295.716,159	0.871
3	427.276,602 295.716,159	4	427.054,479 295.801,161	237.832
4	427.054,479 295.801,161	5	427.050,898 295.793,259	8.675
5	427.050,898 295.793,259	1	427.275,706 295.708,756	240.164

**** Lungimile segmentelor sunt determinate în planul de proiecție Stereo 70 și sunt rotunjite la 1 milimetru.**

***** Distanța dintre puncte este formată din segmente cumulate ce sunt mai mici decât valoarea 1 milimetru.**

**DATE DESPRE IMOBILUL NR. 16424**

Oficiul de Cadastru și Publicitate Imobiliară DOLJ
Biroul de Cadastru și Publicitate Imobiliară Craiova

A. Partea I. Descrierea imobilului

TEREN Extravilan

Adresa: Jud. Dolj, T85, P100

Nr. Crt	Nr cadastral Nr. topografic	Suprafața* (mp)	Observații / Referințe
A1		Din acte: 1.900 Masurata: 2.244	Sector cadastral:20 Teren neimprejmuit;

B. Partea II. Proprietari și acte

Inscrieri privitoare la dreptul de proprietate și alte drepturi reale		Referințe
/		
Act Notarial nr. CM NR.18, din 11/03/2020 emis de N.P. FLORICEL MIHAI-MARIAN (TDP 2884 DIN 26-07-2004 EMIS DE COMISIA JUDETEANA DOLJ);		
B1	Intabulare, drept de PROPRIETATE, dobandit prin Succesiune, cota actuala 1/1, cota initiala 1/1 1) LEOVEANU ILIANA-MIHAELA	A1

C. Partea III. SARCINI .

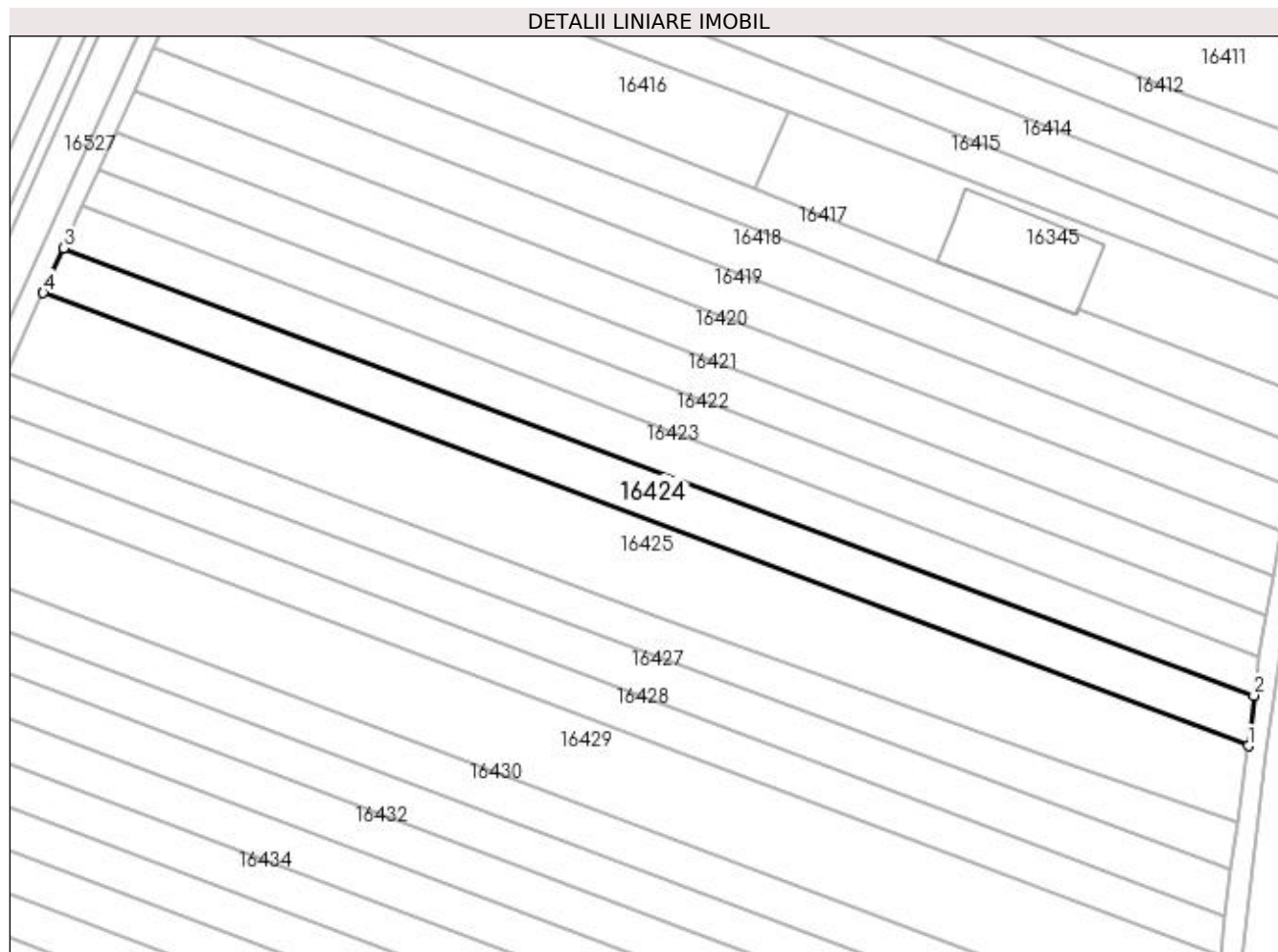
Inscrieri privind dezmembramintele dreptului de proprietate, drepturi reale de garanție și sarcini	Referințe
NU SUNT	

Anexa Nr. 1 La Partea I

Teren

Nr cadastral	Suprafața (mp)*	Observații / Referințe
	Din acte: 1.900 Masurata: 2.244	

* Suprafața este determinată în planul de proiecție Stereo 70.



Date referitoare la teren

Crt	Categorie folosință	Intravilan	Suprafața (mp)	Tarla	Parcelă	Nr. topo	Observații / Referințe
1	vie	NU	707	85	100	-	
2	padure	NU	277	85	100	-	
3	arabil	NU	1.260	85	100	-	

Lungime Segmente

1) Valorile lungimilor segmentelor sunt obținute din proiecție în plan.

Punct început	X / Y	Punct sfârșit	X / Y	Lungime segment (** (m)
1	427.274,618 295.699,244	2	427.275,706 295.708,756	9.574
2	427.275,706 295.708,756	3	427.050,898 295.793,259	240.164
3	427.050,898 295.793,259	4	427.047,057 295.784,782	9.307

Punct început	X / Y	Punct sfârșit	X / Y	Lungime segment (** (m)
4	427.047,057 295.784,782	1	427.274,618 295.699,244	243.106

** Lungimile segmentelor sunt determinate în planul de proiecție Stereo 70 și sunt rotunjite la 1 milimetru.

*** Distanța dintre puncte este formată din segmente cumulate ce sunt mai mici decât valoarea 1 milimetru.

**DATE DESPRE IMOBILUL NR. 16425**

Oficiul de Cadastru și Publicitate Imobiliară DOLJ
Biroul de Cadastru și Publicitate Imobiliară Craiova

A. Partea I. Descrierea imobilului

TEREN Extravilan

Adresa: Jud. Dolj, T85, P101

Nr. Crt	Nr cadastral Nr. topografic	Suprafața* (mp)	Observații / Referințe
A1	32225	3.900	Sector cadastral:20 Teren neimprejmuit;

B. Partea II. Proprietari și acte

Inscrieri privitoare la dreptul de proprietate și alte drepturi reale		Referințe
105399 / 16/08/2016		
Act Notarial nr. CONTRACT DE VANZARE AUT. 2381, din 10/08/2016 emis de NP STEFANESCU FLORIANA (CONTRACT DE VANZARE CUMPARARE);		
B1	Intabulare, drept de PROPRIETATE, dobandit prin Conventie, cota actuala 1/1, cota initiala 1/1	A1
	1) NEGHINĂ ION 2) NEGHINĂ LENUȚA LAVINIA	

C. Partea III. SARCINI .

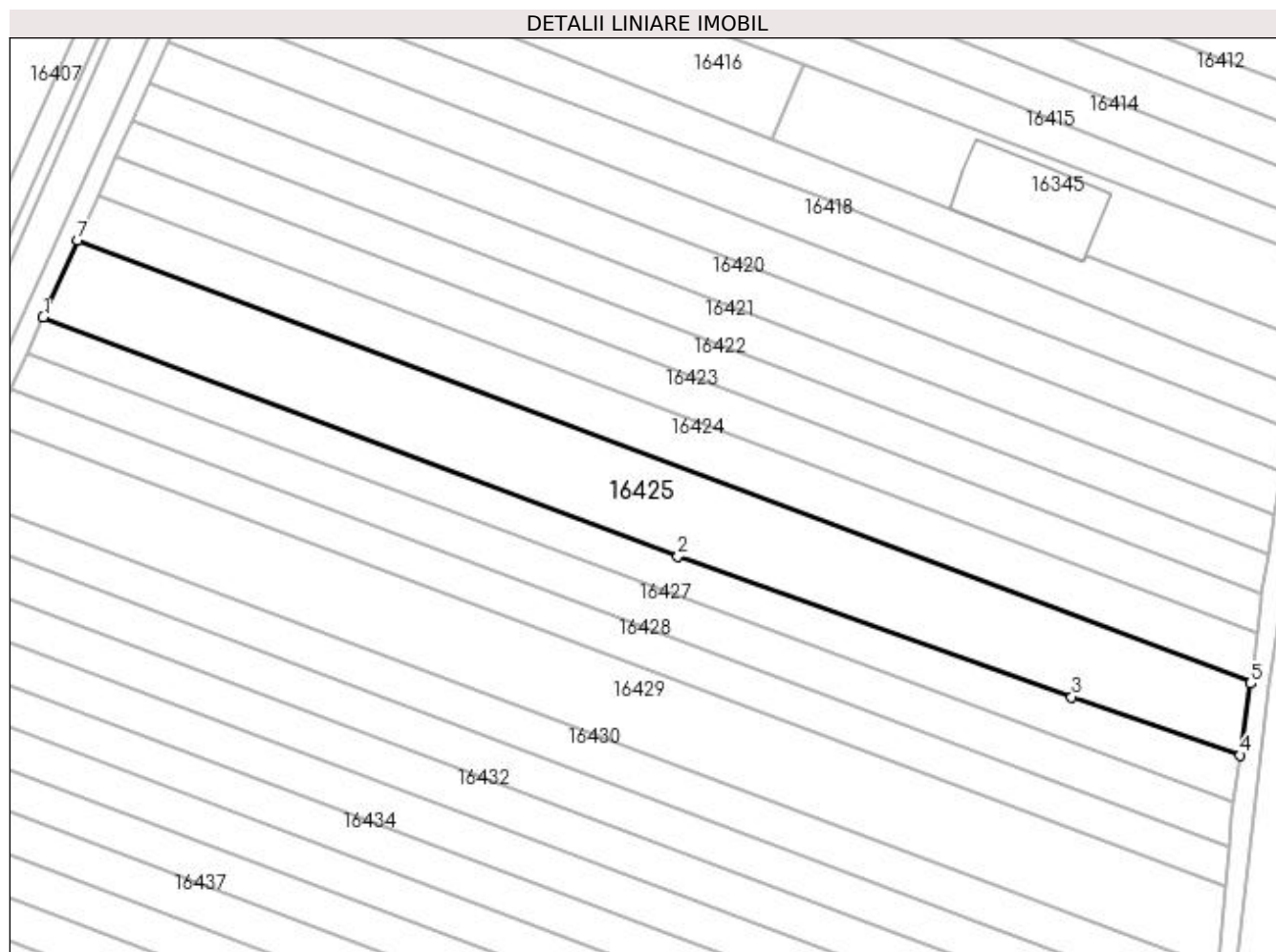
Inscrieri privind dezmembramintele dreptului de proprietate, drepturi reale de garanție și sarcini	Referințe
NU SUNT	

Anexa Nr. 1 La Partea I

Teren

Nr cadastral	Suprafața (mp)*	Observații / Referințe
32225	3.900	

* Suprafața este determinată în planul de proiecție Stereo 70.



Date referitoare la teren

Crt	Categorie folosință	Intravilan	Suprafața (mp)	Tarla	Parcelă	Nr. topo	Observații / Referințe
1	arabil	NU	3.900	85	101	-	

Lungime Segmente

1) Valorile lungimilor segmentelor sunt obținute din proiecție în plan.

Punct început	X / Y	Punct sfârșit	X / Y	Lungime segment (** (m)
1	427.040,29 295.769,849	2	427.163,454 295.723,553	131.577
2	427.163,454 295.723,553	3	427.239,796 295.696,257	81.075
3	427.239,796 295.696,257	4	427.272,494 295.684,934	34.603
4	427.272,494 295.684,934	5	427.274,572 295.698,845	14.066
5	427.274,572 295.698,845	6	427.274,618 295.699,244	0.402

Punct început	X / Y	Punct sfârșit	X / Y	Lungime segment (** (m)
6	427.274,618 295.699,244	7	427.047,057 295.784,782	243.106
7	427.047,057 295.784,782	1	427.040,29 295.769,849	16.394

** Lungimile segmentelor sunt determinate în planul de proiecție Stereo 70 și sunt rotunjite la 1 milimetru.

*** Distanța dintre puncte este formată din segmente cumulate ce sunt mai mici decât valoarea 1 milimetru.

**DATE DESPRE IMOBILUL NR. 16426**

Oficiul de Cadastru și Publicitate Imobiliară DOLJ
Biroul de Cadastru și Publicitate Imobiliară Craiova

A. Partea I. Descrierea imobilului

TEREN Extravilan

Adresa: Jud. Dolj, T85, P102

Nr. Crt	Nr cadastral Nr. topografic	Suprafața* (mp)	Observații / Referințe
A1		1.900	Sector cadastral:20 Teren neimprejmuit;

B. Partea II. Proprietari și acte

Inscrieri privitoare la dreptul de proprietate și alte drepturi reale	Referințe
/	
Act Administrativ nr. TDP 297-42780, din 21/02/1995 emis de COMISIA JUDETEANA DOLJ (CERTIFICAT DECES SERIA D.10 NR.763508; CERTIFICAT DECES SERIA D9 NR.333038);	
B1	A1
Intabulare, drept de PROPRIETATE, dobandit prin Reconstituire, cota actuala 1/1, cota initiala 1/1	
1) BĂLOI ECATERINA DEFUNCT:Da	
2) STANCU AURELIAN, LIPSĂ CNP DEFUNCT:Da	

C. Partea III. SARCINI .

Inscrieri privind dezmembramintele dreptului de proprietate, drepturi reale de garanție și sarcini	Referințe
NU SUNT	

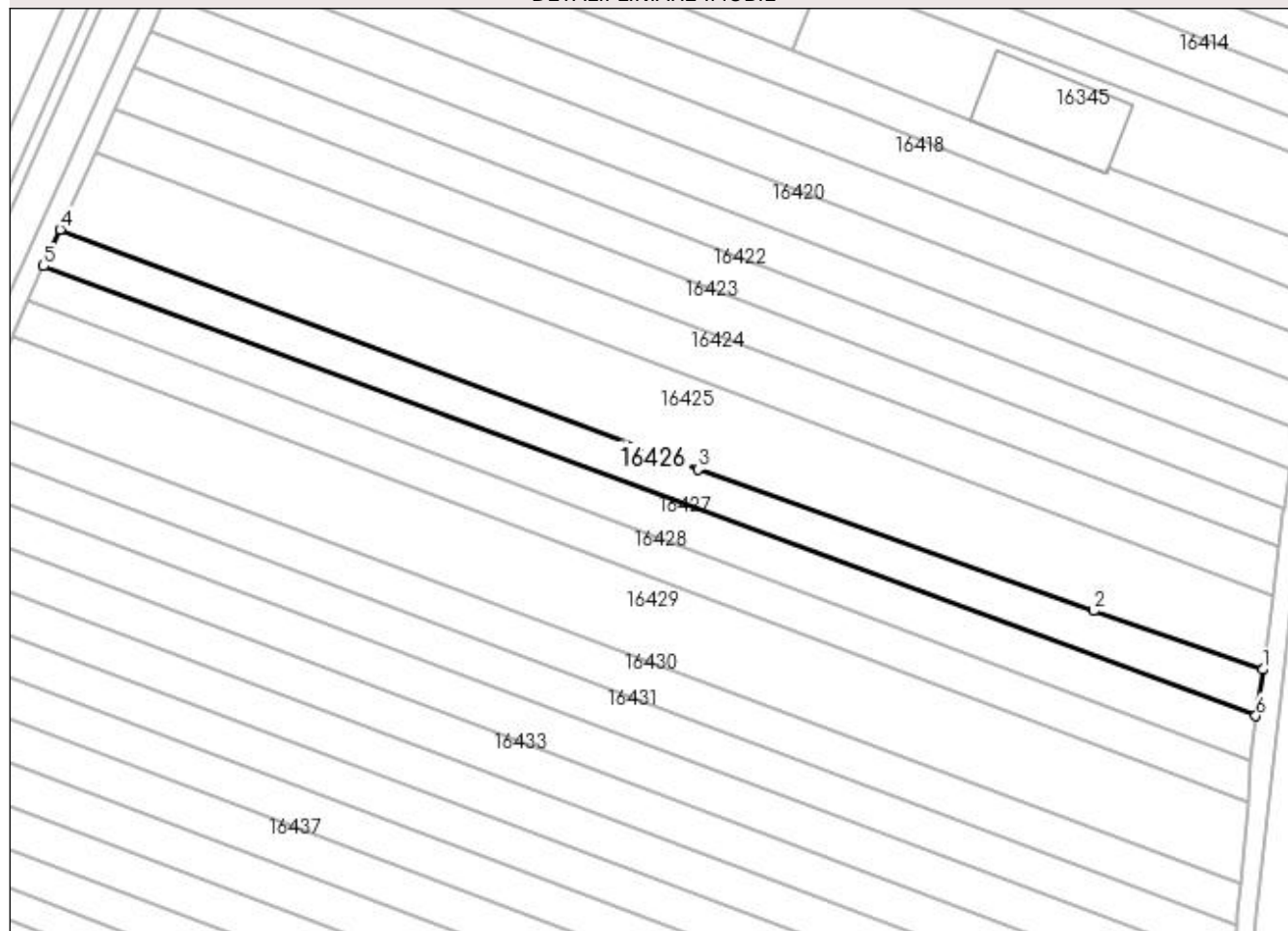
Anexa Nr. 1 La Partea I

Teren

Nr cadastral	Suprafața (mp)*	Observații / Referințe
	1.900	

* Suprafața este determinată în planul de proiecție Stereo 70.

DETALII LINIARE IMOBIL



Date referitoare la teren

Crt	Categorie folosință	Intra vilan	Suprafața (mp)	Tarla	Parcelă	Nr. topo	Observații / Referințe
1	vie	NU	614	85	102	-	
2	arabil	NU	1.286	85	102	-	

Lungime Segmente

1) Valorile lungimilor segmentelor sunt obținute din proiecție în plan.

Punct început	X / Y	Punct sfârșit	X / Y	Lungime segment (** (m)
1	427.272,494 295.684,934	2	427.239,796 295.696,257	34.603
2	427.239,796 295.696,257	3	427.163,454 295.723,553	81.075
3	427.163,454 295.723,553	4	427.040,29 295.769,849	131.577
4	427.040,29 295.769,849	5	427.037,09 295.762,786	7.754

Punct început	X / Y	Punct sfârșit	X / Y	Lungime segment (** (m)
5	427.037,09 295.762,786	6	427.271,159 295.675,994	249.642
6	427.271,159 295.675,994	1	427.272,494 295.684,934	9.038

** Lungimile segmentelor sunt determinate în planul de proiecție Stereo 70 și sunt rotunjite la 1 milimetru.

*** Distanța dintre puncte este formată din segmente cumulate ce sunt mai mici decât valoarea 1 milimetru.

**DATE DESPRE IMOBILUL NR. 16427**

Oficiul de Cadastru și Publicitate Imobiliară DOLJ
Biroul de Cadastru și Publicitate Imobiliară Craiova

A. Partea I. Descrierea imobilului

TEREN Extravilan

Adresa: Jud. Dolj, T85, P103

Nr. Crt	Nr cadastral Nr. topografic	Suprafața* (mp)	Observații / Referințe
A1		2.000	Sector cadastral:20 Teren neimprejmuit;

B. Partea II. Proprietari și acte

Inscrieri privitoare la dreptul de proprietate și alte drepturi reale		Referințe
/		
Act Administrativ nr. TDP 924-46046, din 18/04/1997 emis de COMISIA JUDETEANA DOLJ (CERTIFICAT DECES SERIA DS NR.966469);		
B1	Intabulare, drept de PROPRIETATE, dobandit prin Reconstituire, cota actuala 1/1, cota initiala 1/1 1) VINTILA RADU DEFUNCT:Da	A1

C. Partea III. SARCINI .

Inscrieri privind dezmembramintele dreptului de proprietate, drepturi reale de garanție și sarcini	Referințe
NU SUNT	

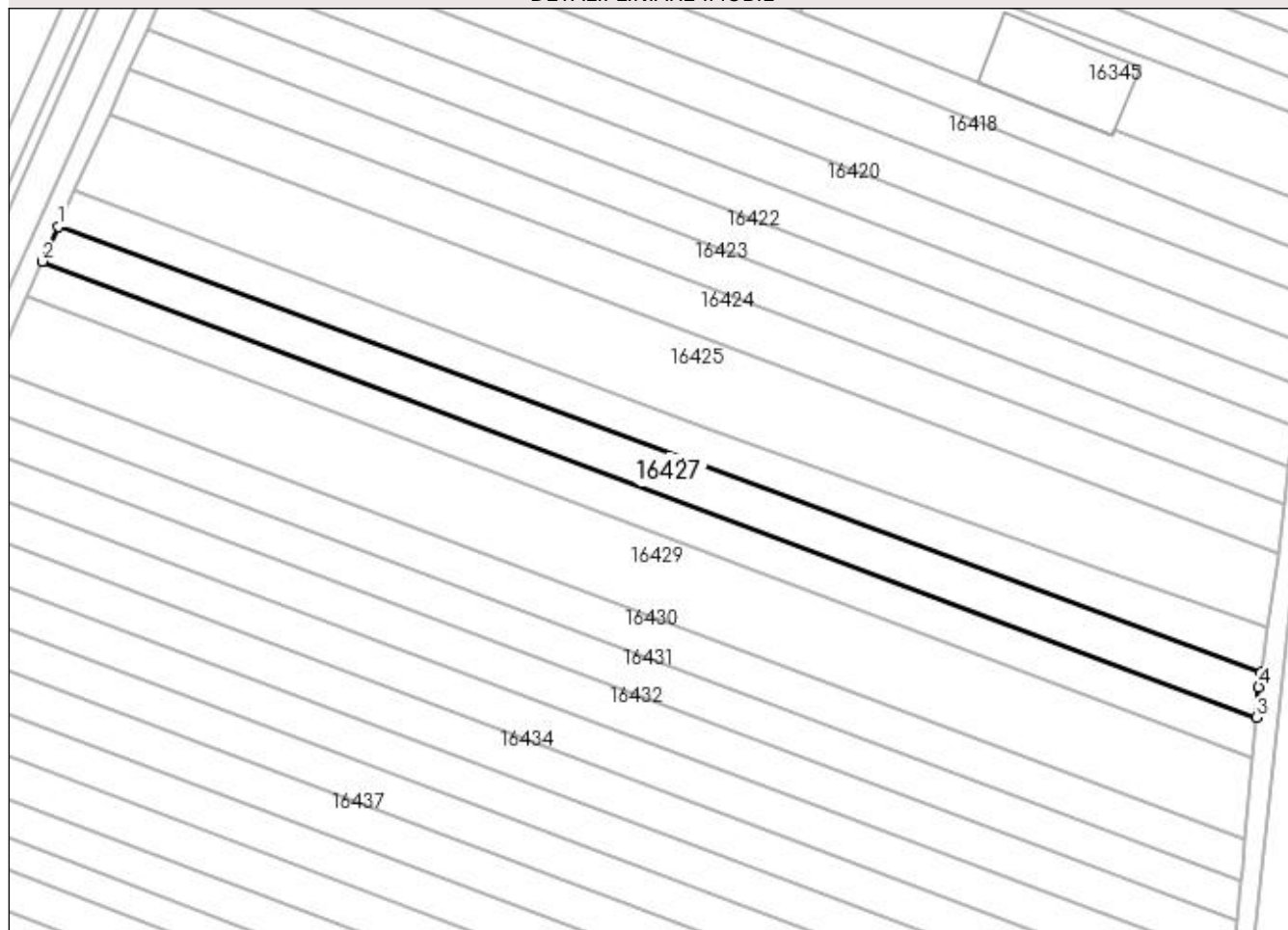
Anexa Nr. 1 La Partea I

Teren

Nr cadastral	Suprafața (mp)*	Observații / Referințe
	2.000	

* Suprafața este determinată în planul de proiecție Stereo 70.

DETALII LINIARE IMOBIL



Date referitoare la teren

Crt	Categorie folosință	Intra vilan	Suprafața (mp)	Tarla	Parcelă	Nr. topo	Observații / Referințe
1	arabil	NU	2.000	85	103	-	

Lungime Segmente

1) Valorile lungimilor segmentelor sunt obținute din proiecție în plan.

Punct început	X / Y	Punct sfârșit	X / Y	Lungime segment (** (m)
1	427.037,09 295.762,786	2	427.034,025 295.756,022	7.426
2	427.034,025 295.756,022	3	427.270,219 295.667,239	252.329
3	427.270,219 295.667,239	4	427.270,738 295.673,179	5.962
4	427.270,738 295.673,179	5	427.271,159 295.675,994	2.847
5	427.271,159 295.675,994	1	427.037,09 295.762,786	249.642

**** Lungimile segmentelor sunt determinate în planul de proiecție Stereo 70 și sunt rotunjite la 1 milimetru.**

***** Distanța dintre puncte este formată din segmente cumulate ce sunt mai mici decât valoarea 1 milimetru.**

**DATE DESPRE IMOBILUL NR. 16428**

Oficiul de Cadastru și Publicitate Imobiliară DOLJ
Biroul de Cadastru și Publicitate Imobiliară Craiova

A. Partea I. Descrierea imobilului

TEREN Extravilan

Adresa: Jud. Dolj, T85, P104

Nr. Crt	Nr cadastral Nr. topografic	Suprafața* (mp)	Observații / Referințe
A1		1.900	Sector cadastral:20 Teren neimprejmuit;

B. Partea II. Proprietari și acte

Inscrieri privitoare la dreptul de proprietate și alte drepturi reale	Referințe
/	
Act Administrativ nr. TDP 466-46024, din 11/10/1995 emis de COMISIA JUDETEANA DOLJ;	
B1	A1
Intabulare, drept de PROPRIETATE, dobândit prin Reconstituire, cota actuala 1/1, cota initiala 1/1 1) PAPUC FLOREA, LIPSĂ CNP	

C. Partea III. SARCINI .

Inscrieri privind dezmembramintele dreptului de proprietate, drepturi reale de garanție și sarcini	Referințe
NU SUNT	

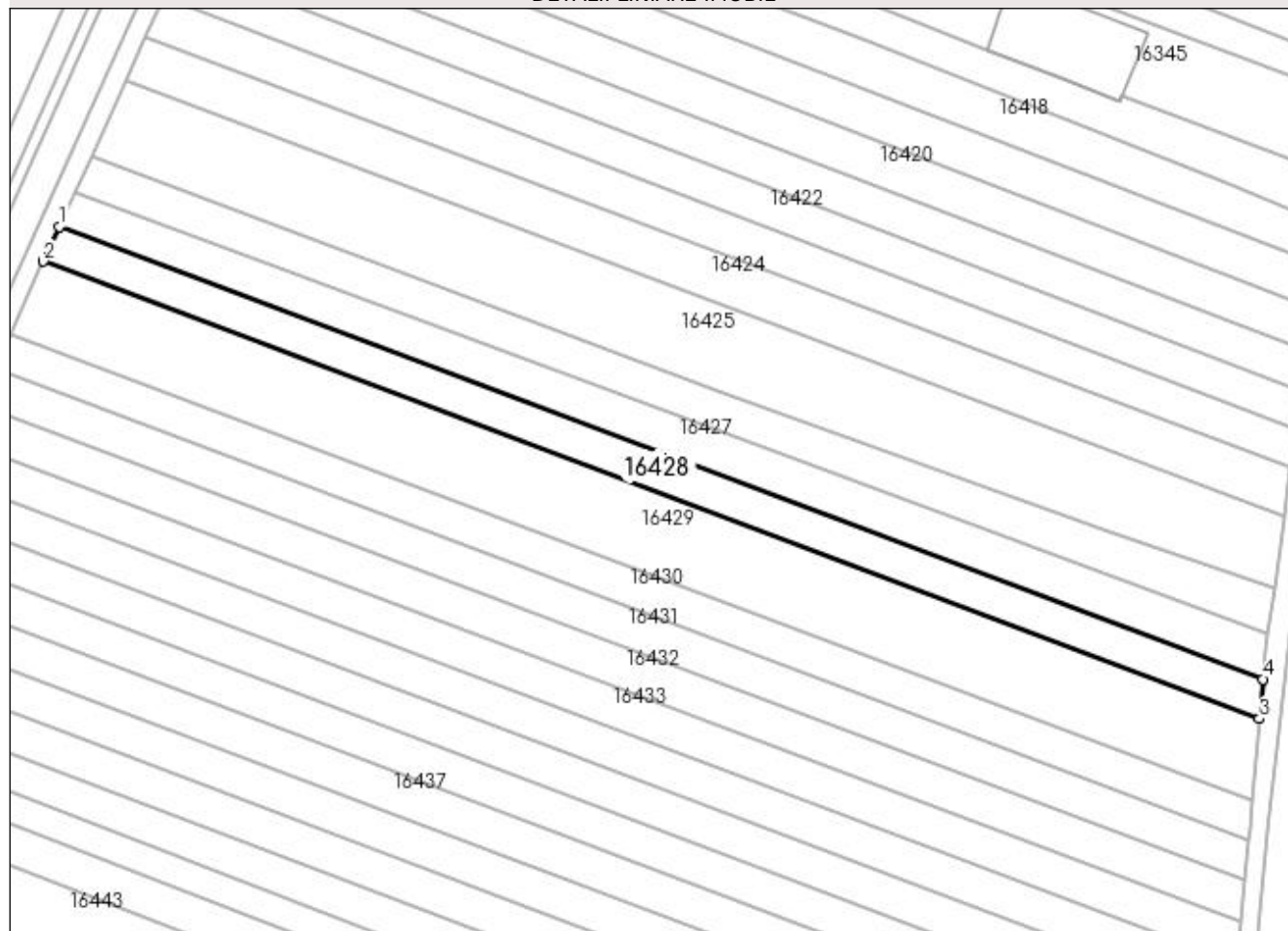
Anexa Nr. 1 La Partea I

Teren

Nr cadastral	Suprafața (mp)*	Observații / Referințe
	1.900	

* Suprafața este determinată în planul de proiecție Stereo 70.

DETALII LINIARE IMOBIL



Date referitoare la teren

Crt	Categorie folosință	Intra vilan	Suprafața (mp)	Tarla	Parcelă	Nr. topo	Observații / Referințe
1	arabil	NU	1.900	85	104	-	

Lungime Segmente

1) Valorile lungimilor segmentelor sunt obținute din proiecție în plan.

Punct început	X / Y	Punct sfârșit	X / Y	Lungime segment (** (m)
1	427.034,025 295.756,022	2	427.030,926 295.749,183	7.508
2	427.030,926 295.749,183	3	427.269,541 295.659,491	254.915
3	427.269,541 295.659,491	4	427.270,219 295.667,239	7.778
4	427.270,219 295.667,239	1	427.034,025 295.756,022	252.329

**** Lungimile segmentelor sunt determinate în planul de proiecție Stereo 70 și sunt rotunjite la 1 milimetru.**

***** Distanța dintre puncte este formată din segmente cumulate ce sunt mai mici decât valoarea 1 milimetru.**

**DATE DESPRE IMOBILUL NR. 16429**

Oficiul de Cadastru și Publicitate Imobiliară DOLJ
Biroul de Cadastru și Publicitate Imobiliară Craiova

A. Partea I. Descrierea imobilului

TEREN Extravilan

Adresa: Jud. Dolj, T85, P105

Nr. Crt	Nr cadastral Nr. topografic	Suprafața* (mp)	Observații / Referințe
A1		4.000	Sector cadastral:20 Teren neimprejmuit;

B. Partea II. Proprietari și acte

Inscrieri privitoare la dreptul de proprietate și alte drepturi reale	Referințe
/	
Act Administrativ nr. TDP 127-45098, din 03/07/1997 emis de COMISIA JUDETEANA DOLJ;	
B1	A1
Intabulare, drept de PROPRIETATE, dobândit prin Reconstituire, cota actuala 1/1, cota initiala 1/1 1) NITU FLORINA, LIPSĂ CNP	

C. Partea III. SARCINI .

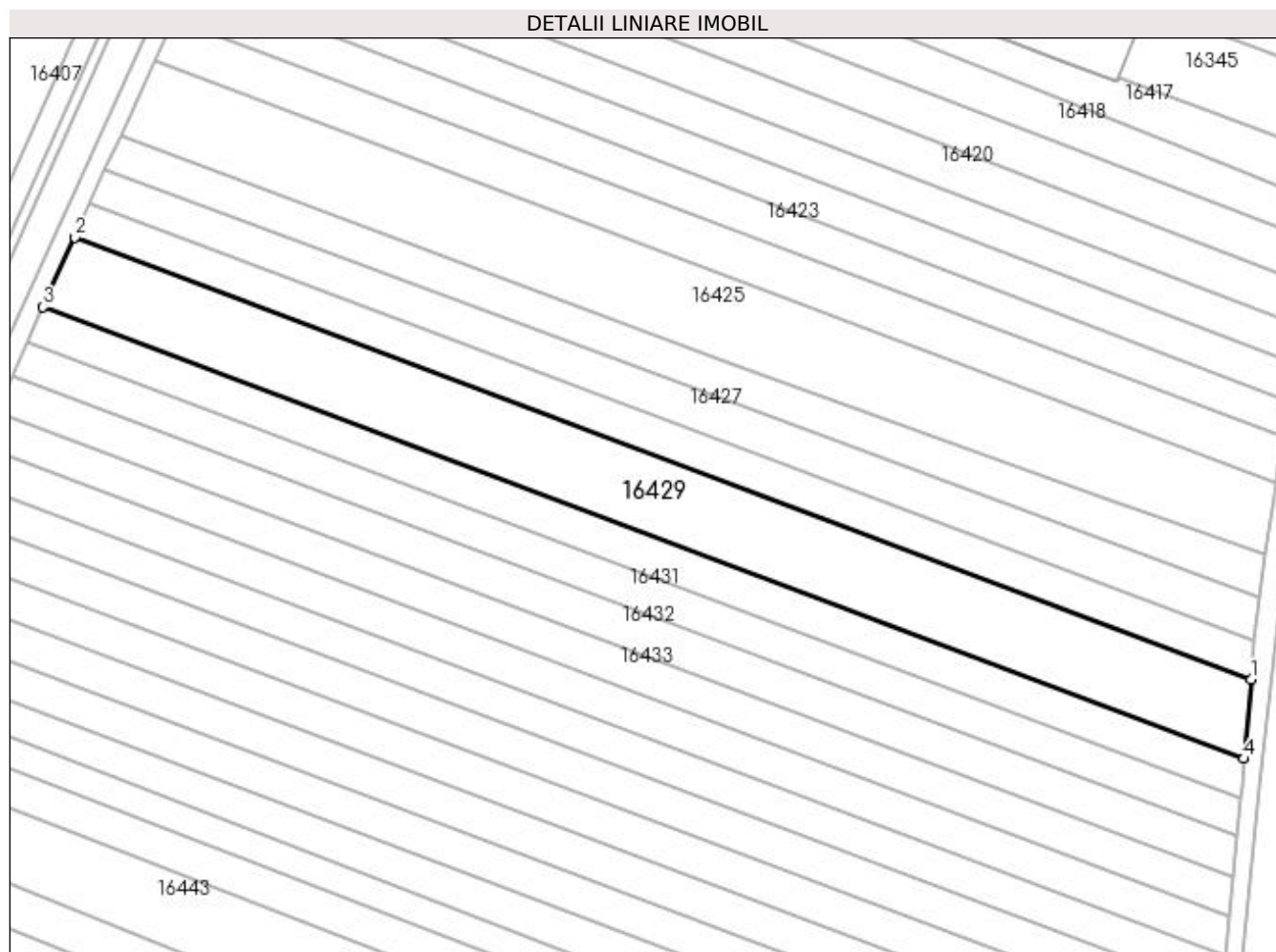
Inscrieri privind dezmembramintele dreptului de proprietate, drepturi reale de garanție și sarcini	Referințe
NU SUNT	

Anexa Nr. 1 La Partea I

Teren

Nr cadastral	Suprafața (mp)*	Observații / Referințe
	4.000	

* Suprafața este determinată în planul de proiecție Stereo 70.



Date referitoare la teren

Crt	Categorie folosință	Intravilan	Suprafața (mp)	Tarla	Parcelă	Nr. topo	Observații / Referințe
1	vie	NU	393	85	105	-	
2	arabil	NU	3.607	85	105	-	

Lungime Segmente

1) Valorile lungimilor segmentelor sunt obținute din proiecție în plan.

Punct început	X / Y	Punct sfârșit	X / Y	Lungime segment (** (m)
1	427.269,541 295.659,491	2	427.030,926 295.749,183	254.915
2	427.030,926 295.749,183	3	427.024,503 295.735,009	15.562
3	427.024,503 295.735,009	4	427.268,136 295.643,43	260.276
4	427.268,136 295.643,43	1	427.269,541 295.659,491	16.122

**** Lungimile segmentelor sunt determinate în planul de proiecție Stereo 70 și sunt rotunjite la 1 milimetru.**

***** Distanța dintre puncte este formată din segmente cumulate ce sunt mai mici decât valoarea 1 milimetru.**

**DATE DESPRE IMOBILUL NR. 16430**

Oficiul de Cadastru și Publicitate Imobiliară DOLJ
Biroul de Cadastru și Publicitate Imobiliară Craiova

A. Partea I. Descrierea imobilului

TEREN Extravilan

Adresa: Jud. Dolj, T85, P106

Nr. Crt	Nr cadastral Nr. topografic	Suprafața* (mp)	Observații / Referințe
A1		2.000	Sector cadastral:20 Teren neimprejmuit;

B. Partea II. Proprietari și acte

Inscrieri privitoare la dreptul de proprietate și alte drepturi reale		Referințe
/		
Act Notarial nr. CM NR.37, din 12/03/2007 emis de N.P. DANUT-FLORIN DRAGUSIN (TDP 1368-45303 DIN 03-09-1997 EMIS DE COMISIA JUDETEANA DOLJ);		
B1	Intabulare, drept de PROPRIETATE, dobandit prin Succesiune, cota actuala 1/1, cota initiala 1/1 1) NECSUTU NICOLAE	A1

C. Partea III. SARCINI .

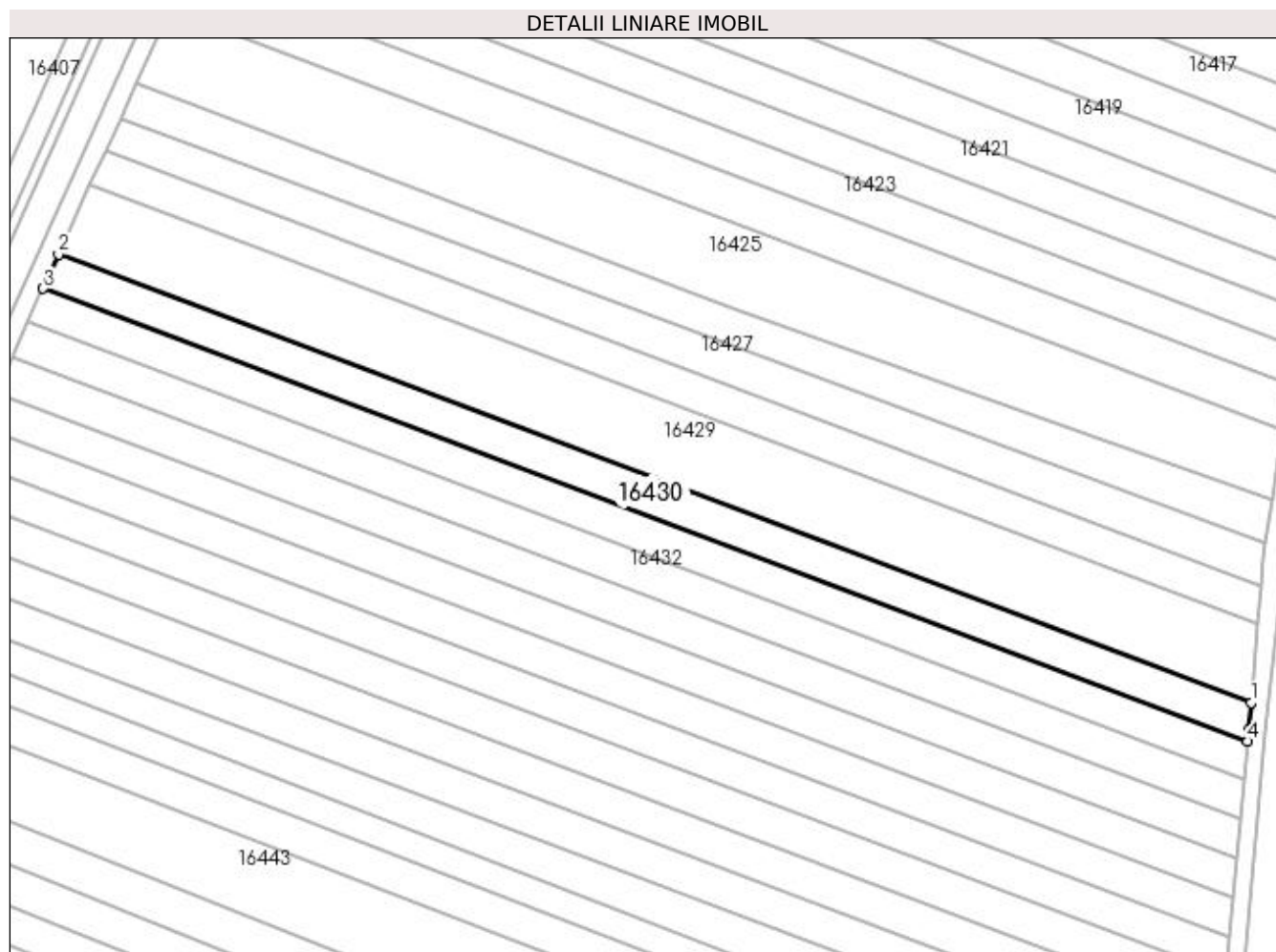
Inscrieri privind dezmembramintele dreptului de proprietate, drepturi reale de garanție și sarcini	Referințe
NU SUNT	

Anexa Nr. 1 La Partea I

Teren

Nr cadastral	Suprafața (mp)*	Observații / Referințe
	2.000	

* Suprafața este determinată în planul de proiecție Stereo 70.



Date referitoare la teren

Crt	Categorie folosință	Intra vilan	Suprafața (mp)	Tarla	Parcelă	Nr. topo	Observații / Referințe
1	arabil	NU	2.000	85	106	-	

Lungime Segmente

1) Valorile lungimilor segmentelor sunt obținute din proiecție în plan.

Punct început	X / Y	Punct sfârșit	X / Y	Lungime segment (** (m)
1	427.268,136 295.643,43	2	427.024,503 295.735,009	260.276
2	427.024,503 295.735,009	3	427.021,34 295.728,03	7.662
3	427.021,34 295.728,03	4	427.267,43 295.635,528	262.9
4	427.267,43 295.635,528	5	427.267,65 295.637,872	2.355
5	427.267,65 295.637,872	1	427.268,136 295.643,43	5.579

**** Lungimile segmentelor sunt determinate în planul de proiecție Stereo 70 și sunt rotunjite la 1 milimetru.**

***** Distanța dintre puncte este formată din segmente cumulate ce sunt mai mici decât valoarea 1 milimetru.**

**DATE DESPRE IMOBILUL NR. 16431**

Oficiul de Cadastru și Publicitate Imobiliară DOLJ
Biroul de Cadastru și Publicitate Imobiliară Craiova

A. Partea I. Descrierea imobilului

TEREN Extravilan

Adresa: Jud. Dolj, T85, P105

Nr. Crt	Nr cadastral Nr. topografic	Suprafața* (mp)	Observații / Referințe
A1		2.000	Sector cadastral:20 Teren neimprejmuit;

B. Partea II. Proprietari și acte

Inscrieri privitoare la dreptul de proprietate și alte drepturi reale		Referințe
/		
Act Administrativ nr. TDP 246-42780, din 10/02/1995 emis de COMISIA JUDETEANA DOLJ (CERTIFICAT DECES SERIA D.10 NR.022725);		
B1	Intabulare, drept de PROPRIETATE, dobandit prin Reconstituire, cota actuala 1/1, cota initiala 1/1 1) TEODORESCU ION DEFUNCT:Da	A1

C. Partea III. SARCINI .

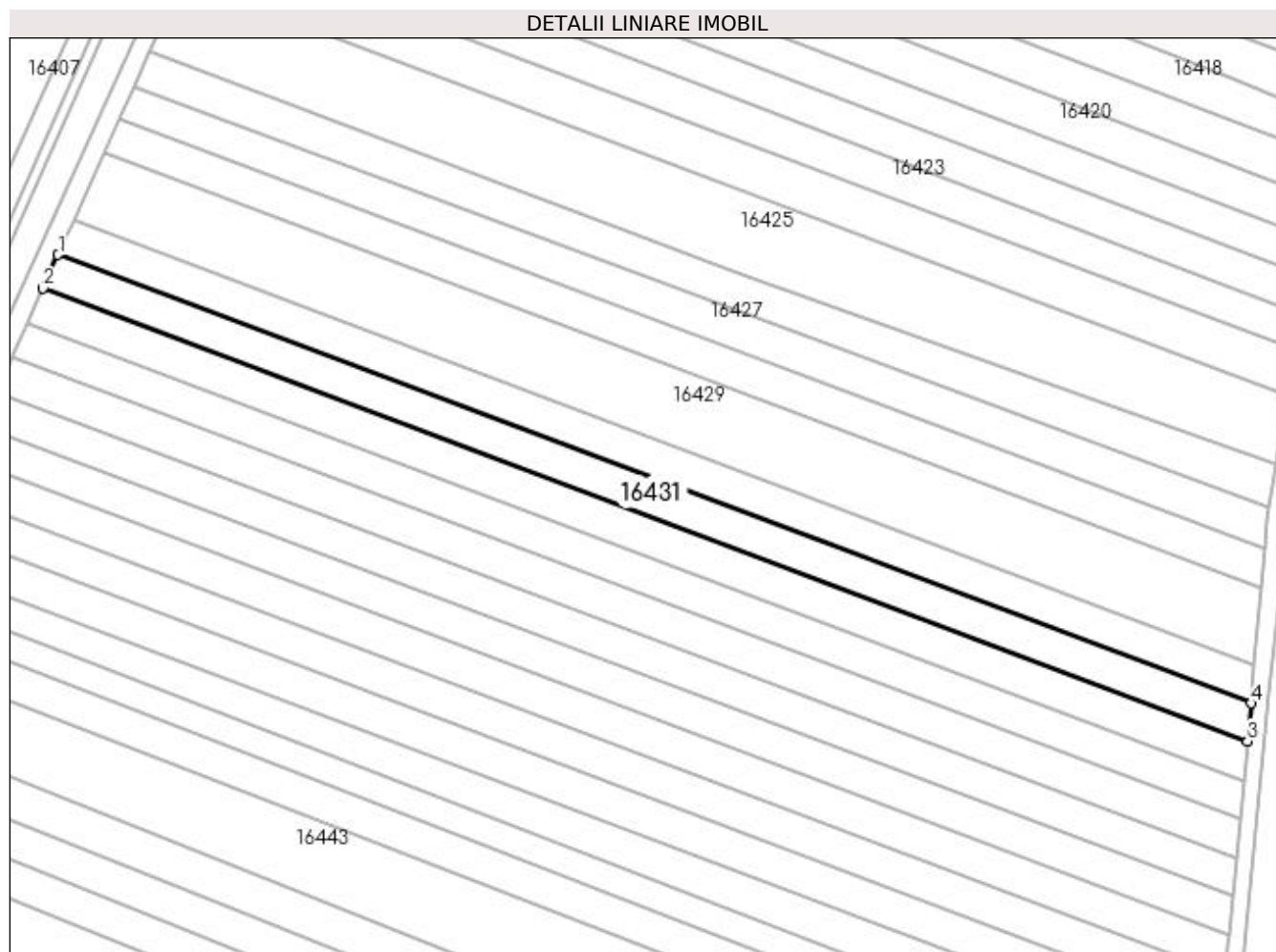
Inscrieri privind dezmembramintele dreptului de proprietate, drepturi reale de garanție și sarcini	Referințe
NU SUNT	

Anexa Nr. 1 La Partea I

Teren

Nr cadastral	Suprafața (mp)*	Observații / Referințe
	2.000	

* Suprafața este determinată în planul de proiecție Stereo 70.



Date referitoare la teren

Crt	Categorie folosință	Intra vilan	Suprafața (mp)	Tarla	Parcelă	Nr. topo	Observații / Referințe
1	arabil	NU	2.000	85	105	-	

Lungime Segmente

1) Valorile lungimilor segmentelor sunt obținute din proiecție în plan.

Punct început	X / Y	Punct sfârșit	X / Y	Lungime segment (** (m)
1	427.021,34 295.728,03	2	427.018,209 295.721,119	7.587
2	427.018,209 295.721,119	3	427.266,697 295.627,716	265.462
3	427.266,697 295.627,716	4	427.267,43 295.635,528	7.846
4	427.267,43 295.635,528	1	427.021,34 295.728,03	262.9

**** Lungimile segmentelor sunt determinate în planul de proiecție Stereo 70 și sunt rotunjite la 1 milimetru.**

***** Distanța dintre puncte este formată din segmente cumulate ce sunt mai mici decât valoarea 1 milimetru.**

**DATE DESPRE IMOBILUL NR. 16432**

Oficiul de Cadastru și Publicitate Imobiliară DOLJ
Biroul de Cadastru și Publicitate Imobiliară Craiova

A. Partea I. Descrierea imobilului

TEREN Extravilan

Adresa: Jud. Dolj, T85, P109

Nr. Crt	Nr cadastral Nr. topografic	Suprafața* (mp)	Observații / Referințe
A1		2.100	Sector cadastral:20 Teren neimprejmuit;

B. Partea II. Proprietari și acte

Inscrieri privitoare la dreptul de proprietate și alte drepturi reale	Referințe
/	
Act Administrativ nr. TDP 263-42780, din 14/02/1995 emis de COMISIA JUDETEANA DOLJ;	
B1	A1
Intabulare, drept de PROPRIETATE, dobândit prin Reconstituire, cota actuala 1/1, cota initiala 1/1	
1) ANDRONACHE MARIA , LIPSĂ CNP	
2) NANU ANASTASIA , LIPSĂ CNP	
3) CHITIBUREA ANA , LIPSĂ CNP	

C. Partea III. SARCINI .

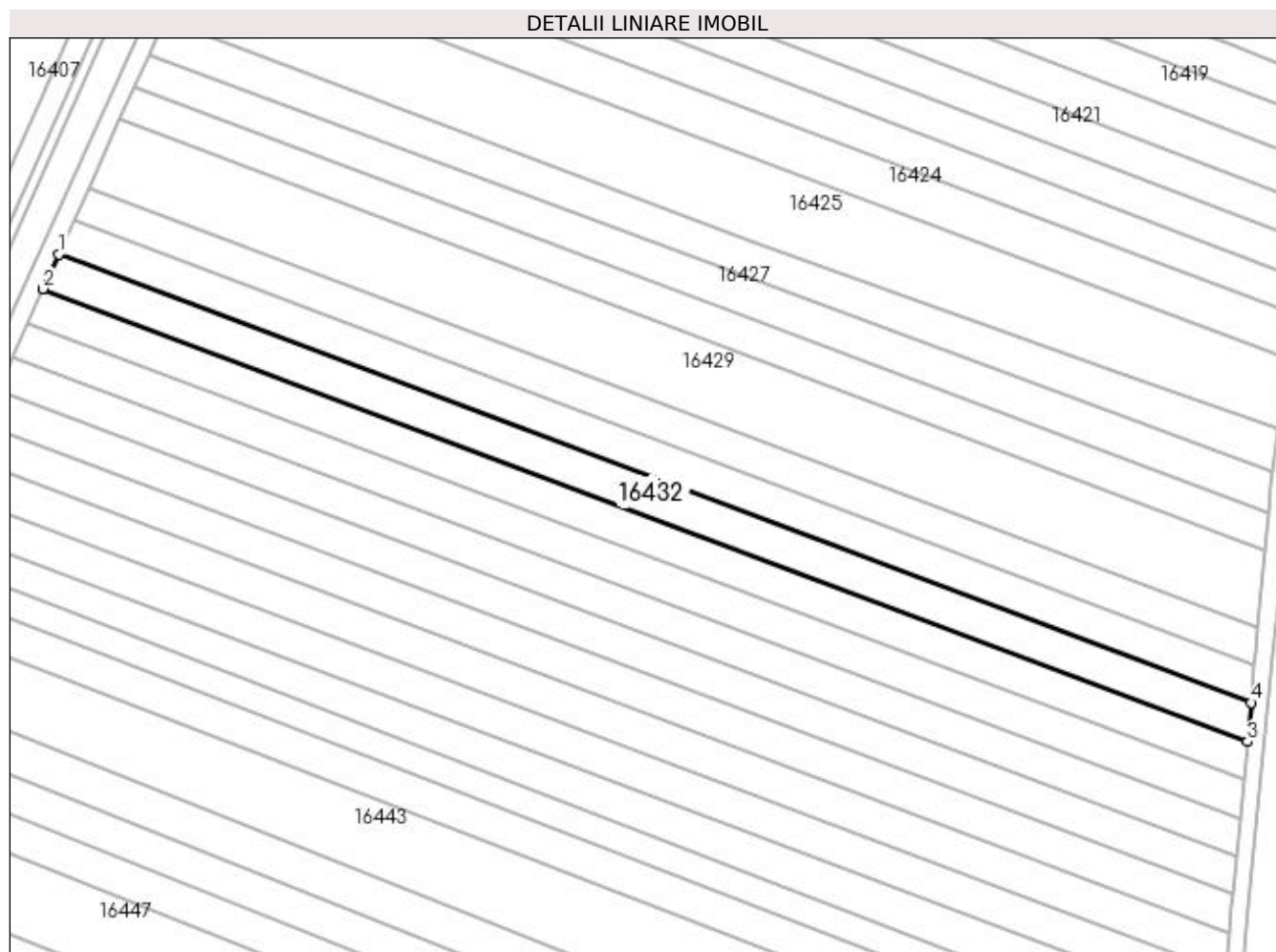
Inscrieri privind dezmembramintele dreptului de proprietate, drepturi reale de garanție și sarcini	Referințe
NU SUNT	

Anexa Nr. 1 La Partea I

Teren

Nr cadastral	Suprafața (mp)*	Observații / Referințe
	2.100	

* Suprafața este determinată în planul de proiecție Stereo 70.



Date referitoare la teren

Crt	Categorie folosință	Intra vilan	Suprafața (mp)	Tarla	Parcelă	Nr. topo	Observații / Referințe
1	arabil	NU	2.100	85	109	-	

Lungime Segmente

1) Valorile lungimilor segmentelor sunt obținute din proiecție în plan.

Punct început	X / Y	Punct sfârșit	X / Y	Lungime segment (** (m)
1	427.018,209 295.721,119	2	427.014,953 295.713,934	7.888
2	427.014,953 295.713,934	3	427.265,934 295.619,593	268.126
3	427.265,934 295.619,593	4	427.266,697 295.627,716	8.158
4	427.266,697 295.627,716	1	427.018,209 295.721,119	265.462

**** Lungimile segmentelor sunt determinate în planul de proiecție Stereo 70 și sunt rotunjite la 1 milimetru.**

***** Distanța dintre puncte este formată din segmente cumulate ce sunt mai mici decât valoarea 1 milimetru.**

**DATE DESPRE IMOBILUL NR. 16433**

Oficiul de Cadastru și Publicitate Imobiliară DOLJ
Biroul de Cadastru și Publicitate Imobiliară Craiova

A. Partea I. Descrierea imobilului

TEREN Extravilan

Adresa: Jud. Dolj, T85, P109/1

Nr. Crt	Nr cadastral Nr. topografic	Suprafața* (mp)	Observații / Referințe
A1		2.100	Sector cadastral:20 Teren neimprejmuit;

B. Partea II. Proprietari și acte

Inscrieri privitoare la dreptul de proprietate și alte drepturi reale	Referințe
/	
Act Notarial nr. ACT PARTAJ AUT.823, din 23/05/2016 emis de N.P. GAGEATU ILIE (ACT NOTARIAL CM NR.51 DIN 23-05-2016 EMIS DE N.P. GAGEATU ILIE; TDP 3063 DIN 17-11-2004 EMIS DE COMISIA JUDETEANA DOLJ);	
B1	A1
Intabulare, drept de PROPRIETATE, dobandit prin lesire Din Indiviziune, cota actuala 1/1, cota initiala 1/1	
1) BARBU PETRE	

C. Partea III. SARCINI .

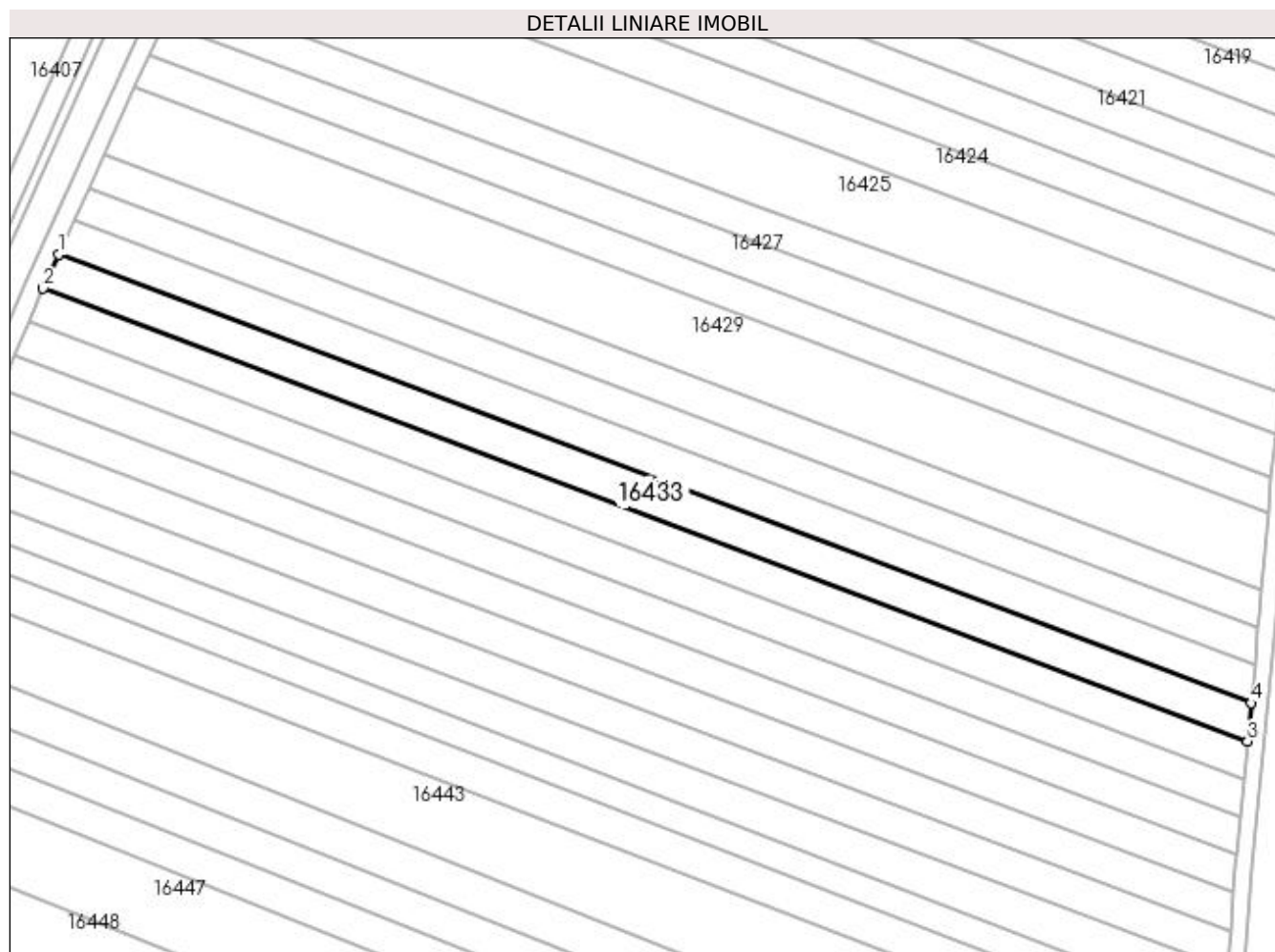
Inscrieri privind dezmembramintele dreptului de proprietate, drepturi reale de garanție și sarcini	Referințe
NU SUNT	

Anexa Nr. 1 La Partea I

Teren

Nr cadastral	Suprafața (mp)*	Observații / Referințe
	2.100	

* Suprafața este determinată în planul de proiecție Stereo 70.



Date referitoare la teren

Crt	Categorie folosință	Intra vilan	Suprafața (mp)	Tarla	Parcelă	Nr. topo	Observații / Referințe
1	arabil	NU	2.100	85	109/1	-	

Lungime Segmente

1) Valorile lungimilor segmentelor sunt obținute din proiecție în plan.

Punct început	X / Y	Punct sfârșit	X / Y	Lungime segment (** (m)
1	427.014,953 295.713,934	2	427.011,729 295.706,82	7.811
2	427.011,729 295.706,82	3	427.265,179 295.611,551	270.764
3	427.265,179 295.611,551	4	427.265,934 295.619,593	8.078
4	427.265,934 295.619,593	1	427.014,953 295.713,934	268.126

**** Lungimile segmentelor sunt determinate în planul de proiecție Stereo 70 și sunt rotunjite la 1 milimetru.**

***** Distanța dintre puncte este formată din segmente cumulate ce sunt mai mici decât valoarea 1 milimetru.**

**DATE DESPRE IMOBILUL NR. 16434**

Oficiul de Cadastru și Publicitate Imobiliară DOLJ
Biroul de Cadastru și Publicitate Imobiliară Craiova

A. Partea I. Descrierea imobilului

TEREN Extravilan

Adresa: Jud. Dolj, T85, P110

Nr. Crt	Nr cadastral Nr. topografic	Suprafața* (mp)	Observații / Referințe
A1		2.100	Sector cadastral:20 Teren neimprejmuit;

B. Partea II. Proprietari și acte

Inscrieri privitoare la dreptul de proprietate și alte drepturi reale	Referințe
/	
Act Administrativ nr. TDP 184-48411, din 03/02/1995 emis de COMISIA JUDETEANA DOLJ;	
B1	A1
Intabulare, drept de PROPRIETATE, dobândit prin Reconstituire, cota actuala 1/1, cota initiala 1/1 1) COSTACHE IOANA, LIPSĂ CNP	

C. Partea III. SARCINI .

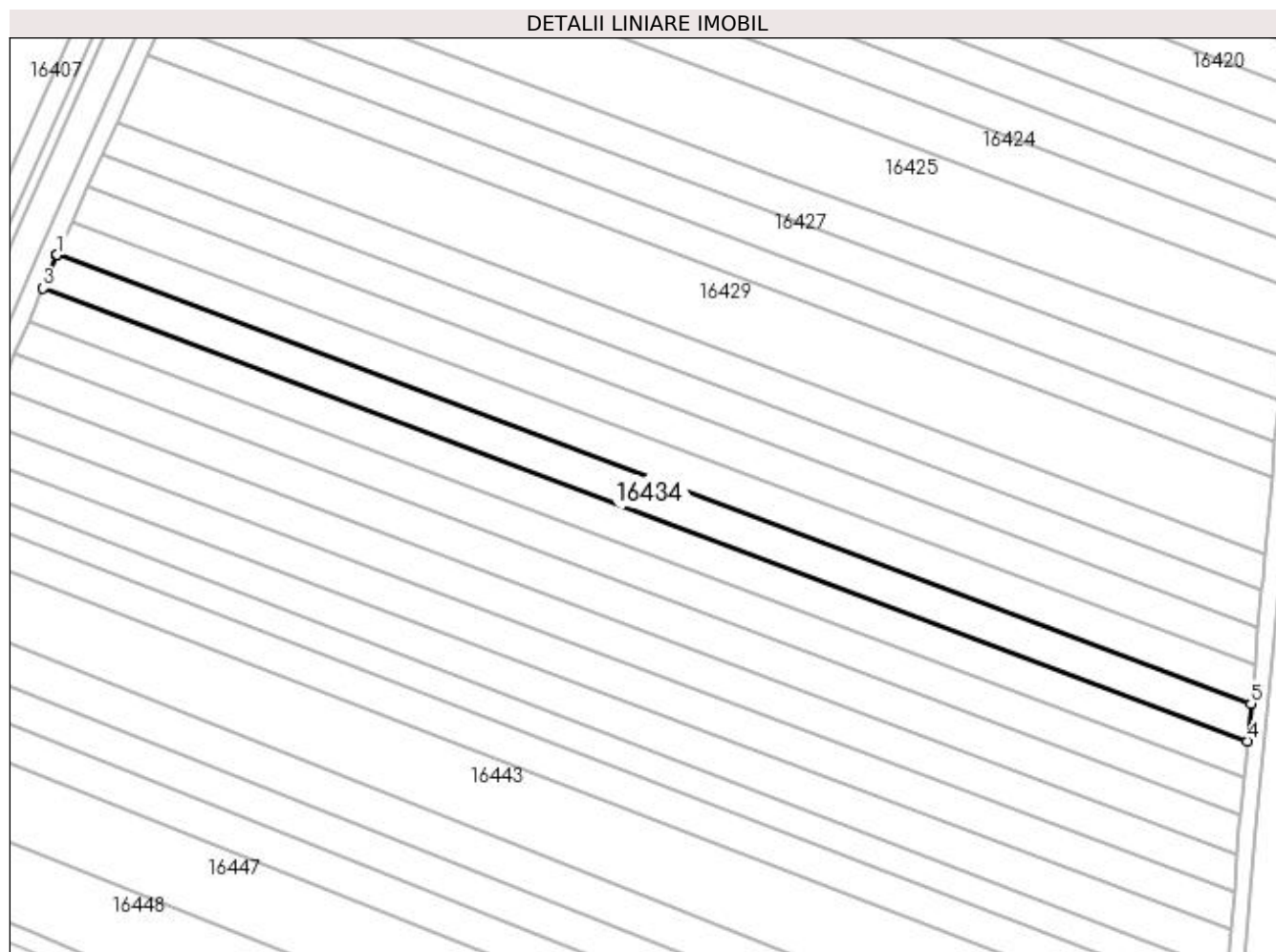
Inscrieri privind dezmembramintele dreptului de proprietate, drepturi reale de garanție și sarcini	Referințe
NU SUNT	

Anexa Nr. 1 La Partea I

Teren

Nr cadastral	Suprafața (mp)*	Observații / Referințe
	2.100	

* Suprafața este determinată în planul de proiecție Stereo 70.



Date referitoare la teren

Crt	Categorie folosință	Intra vilan	Suprafața (mp)	Tarla	Parcelă	Nr. topo	Observații / Referințe
1	arabil	NU	2.100	85	110	-	

Lungime Segmente

1) Valorile lungimilor segmentelor sunt obținute din proiecție în plan.

Punct început	X / Y	Punct sfârșit	X / Y	Lungime segment (** (m)
1	427.011,729 295.706,82	2	427.011,667 295.706,682	0.151
2	427.011,667 295.706,682	3	427.008,71 295.699,707	7.576
3	427.008,71 295.699,707	4	427.264,431 295.603,584	273.191
4	427.264,431 295.603,584	5	427.265,179 295.611,551	8.002
5	427.265,179 295.611,551	1	427.011,729 295.706,82	270.764

**** Lungimile segmentelor sunt determinate în planul de proiecție Stereo 70 și sunt rotunjite la 1 milimetru.**

***** Distanța dintre puncte este formată din segmente cumulate ce sunt mai mici decât valoarea 1 milimetru.**

**DATE DESPRE IMOBILUL NR. 16435**

Oficiul de Cadastru și Publicitate Imobiliară DOLJ
Biroul de Cadastru și Publicitate Imobiliară Craiova

A. Partea I. Descrierea imobilului

TEREN Extravilan

Adresa: Jud. Dolj, T85, P111

Nr. Crt	Nr cadastral Nr. topografic	Suprafața* (mp)	Observații / Referințe
A1		2.100	Sector cadastral:20 Teren neimprejmuit;

B. Partea II. Proprietari și acte

Inscrieri privitoare la dreptul de proprietate și alte drepturi reale		Referințe
/		
Act Notarial nr. ACT PARTAJ AUT.2605, din 17/06/2013 emis de N.P. CLAUDIU-VIRGIL FAURAR (ACT NOTARIAL INCHEIERE DE RECTIFICARE NR.104 EMISA DE N.P. CLAUDIU VIRGIL FAURAR.);		
B1	Intabulare, drept de PROPRIETATE, dobandit prin lesire Din Indiviziune, cota actuala 1/1, cota initiala 1/1 1) BARAN VASILICA	A1

C. Partea III. SARCINI .

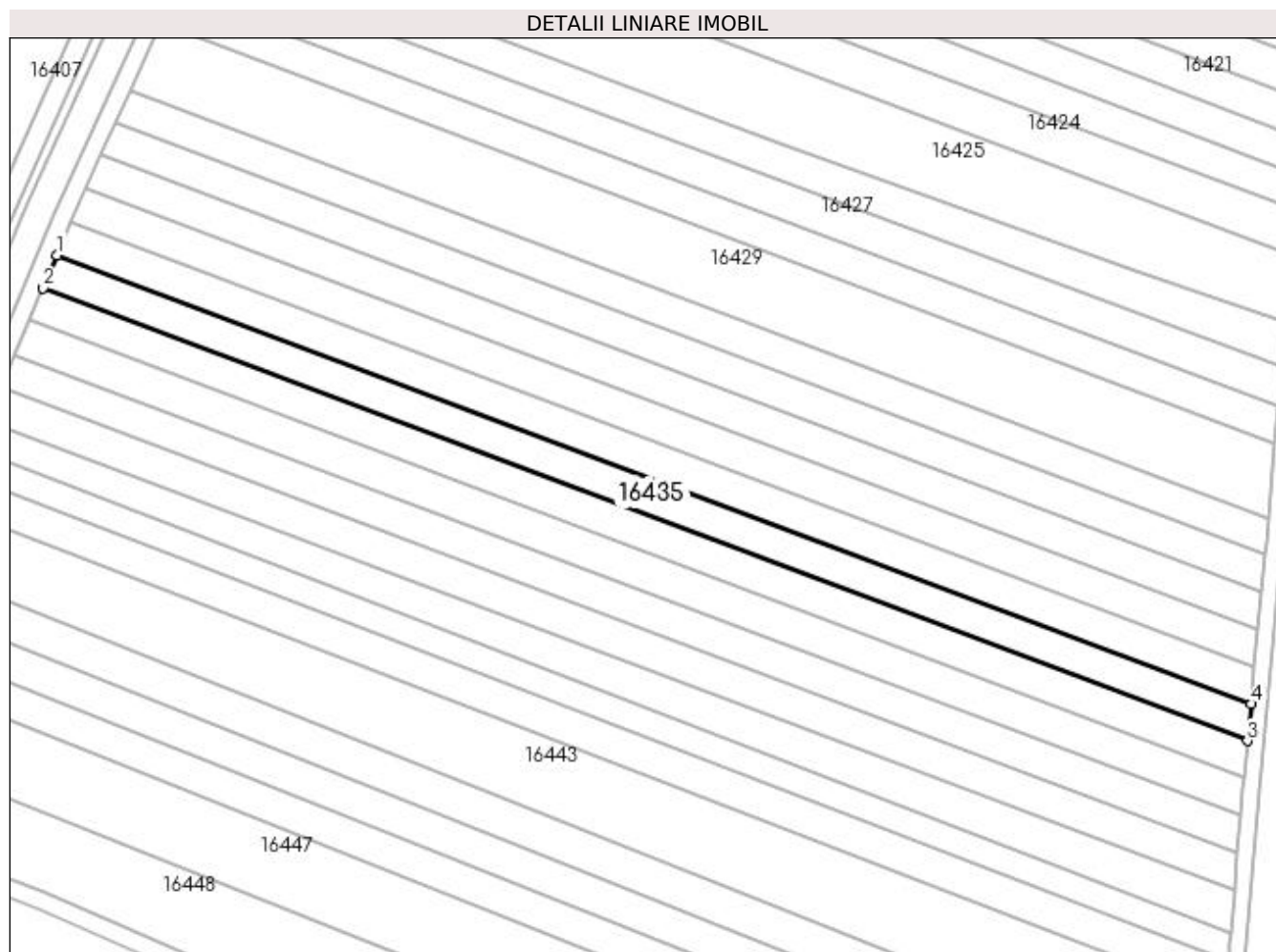
Inscrieri privind dezmembramentele dreptului de proprietate, drepturi reale de garanție și sarcini	Referințe
NU SUNT	

Anexa Nr. 1 La Partea I

Teren

Nr cadastral	Suprafața (mp)*	Observații / Referințe
	2.100	

* Suprafața este determinată în planul de proiecție Stereo 70.



Date referitoare la teren

Crt	Categorie folosință	Intra vilan	Suprafața (mp)	Tarla	Parcelă	Nr. topo	Observații / Referințe
1	arabil	NU	2.100	85	111	-	

Lungime Segmente

1) Valorile lungimilor segmentelor sunt obținute din proiecție în plan.

Punct început	X / Y	Punct sfârșit	X / Y	Lungime segment (** (m)
1	427.008,71 295.699,707	2	427.005,72 295.692,657	7.658
2	427.005,72 295.692,657	3	427.263,69 295.595,689	275.592
3	427.263,69 295.595,689	4	427.264,431 295.603,584	7.93
4	427.264,431 295.603,584	1	427.008,71 295.699,707	273.191

**** Lungimile segmentelor sunt determinate în planul de proiecție Stereo 70 și sunt rotunjite la 1 milimetru.**

***** Distanța dintre puncte este formată din segmente cumulate ce sunt mai mici decât valoarea 1 milimetru.**

**DATE DESPRE IMOBILUL NR. 16436**

Oficiul de Cadastru și Publicitate Imobiliară DOLJ
Biroul de Cadastru și Publicitate Imobiliară Craiova

A. Partea I. Descrierea imobilului

TEREN Extravilan

Adresa: Jud. Dolj, T85, P112

Nr. Crt	Nr cadastral Nr. topografic	Suprafața* (mp)	Observații / Referințe
A1		2.100	Sector cadastral:20 Teren neimprejmuit;

B. Partea II. Proprietari și acte

Inscrieri privitoare la dreptul de proprietate și alte drepturi reale		Referințe
/		
Act Notarial nr. CM NR.07, din 26/01/2004 emis de N.P. IONICA VERGICA (TDP 557-58836 DIN 26-10-1995 EMIS DE COMISIA JUDETEANA DOLJ);		
B1	Intabulare, drept de PROPRIETATE, dobandit prin Succesiune, cota actuala 1/4, cota initiala 1/4 1) NECSUTU GEORGETA	A1
B2	Intabulare, drept de PROPRIETATE, dobandit prin Succesiune, cota actuala 3/4, cota initiala 3/4 1) NECSUTU JENEL	A1

C. Partea III. SARCINI .

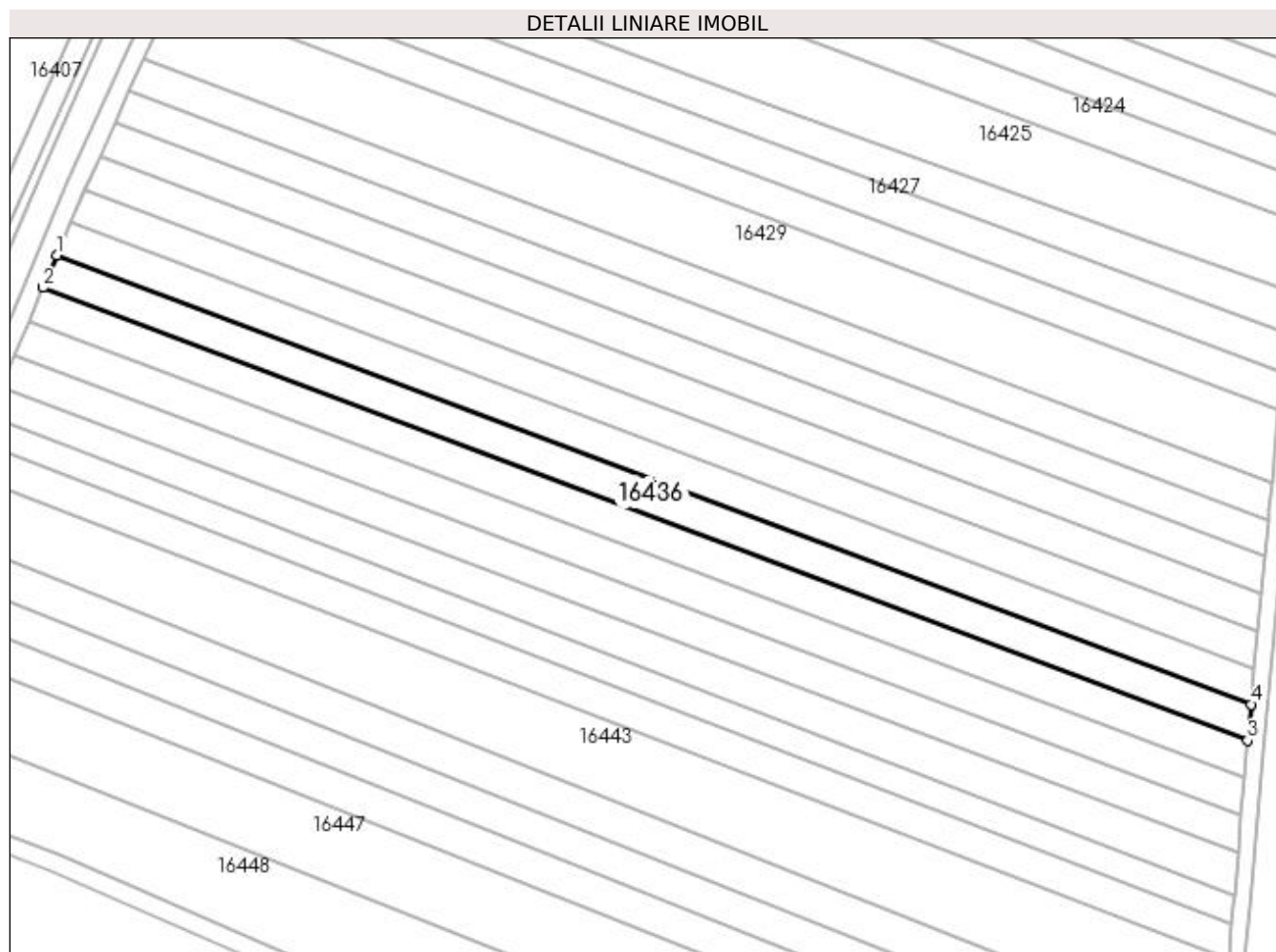
Inscrieri privind dezmembramintele dreptului de proprietate, drepturi reale de garanție și sarcini	Referințe
NU SUNT	

Anexa Nr. 1 La Partea I

Teren

Nr cadastral	Suprafața (mp)*	Observații / Referințe
	2.100	

* Suprafața este determinată în planul de proiecție Stereo 70.



Date referitoare la teren

Crt	Categorie folosință	Intra vilan	Suprafața (mp)	Tarla	Parcelă	Nr. topo	Observații / Referințe
1	arabil	NU	2.100	85	112	-	

Lungime Segmente

1) Valorile lungimilor segmentelor sunt obținute din proiecție în plan.

Punct început	X / Y	Punct sfârșit	X / Y	Lungime segment (** (m)
1	427.005,72 295.692,657	2	427.002,756 295.685,665	7.594
2	427.002,756 295.685,665	3	427.262,956 295.587,863	277.973
3	427.262,956 295.587,863	4	427.263,69 295.595,689	7.86
4	427.263,69 295.595,689	1	427.005,72 295.692,657	275.592

**** Lungimile segmentelor sunt determinate în planul de proiecție Stereo 70 și sunt rotunjite la 1 milimetru.**

***** Distanța dintre puncte este formată din segmente cumulate ce sunt mai mici decât valoarea 1 milimetru.**

**DATE DESPRE IMOBILUL NR. 16437**

Oficiul de Cadastru și Publicitate Imobiliară DOLJ
Biroul de Cadastru și Publicitate Imobiliară Craiova

A. Partea I. Descrierea imobilului

TEREN Extravilan

Adresa: Jud. Dolj, T85, P113

Nr. Crt	Nr cadastral Nr. topografic	Suprafața* (mp)	Observații / Referințe
A1		2.200	Sector cadastral:20 Teren neimprejmuit;

B. Partea II. Proprietari și acte

Inscrieri privitoare la dreptul de proprietate și alte drepturi reale	Referințe
/	
Act Administrativ nr. TDP 510-58836, din 18/10/1995 emis de COMISIA JUDETEANA DOLJ;	
B1	A1
Intabulare, drept de PROPRIETATE, dobândit prin Reconstituire, cota actuala 1/1, cota initiala 1/1 1) MITRACHE ION, LIPSĂ CNP	

C. Partea III. SARCINI .

Inscrieri privind dezmembramintele dreptului de proprietate, drepturi reale de garanție și sarcini	Referințe
NU SUNT	

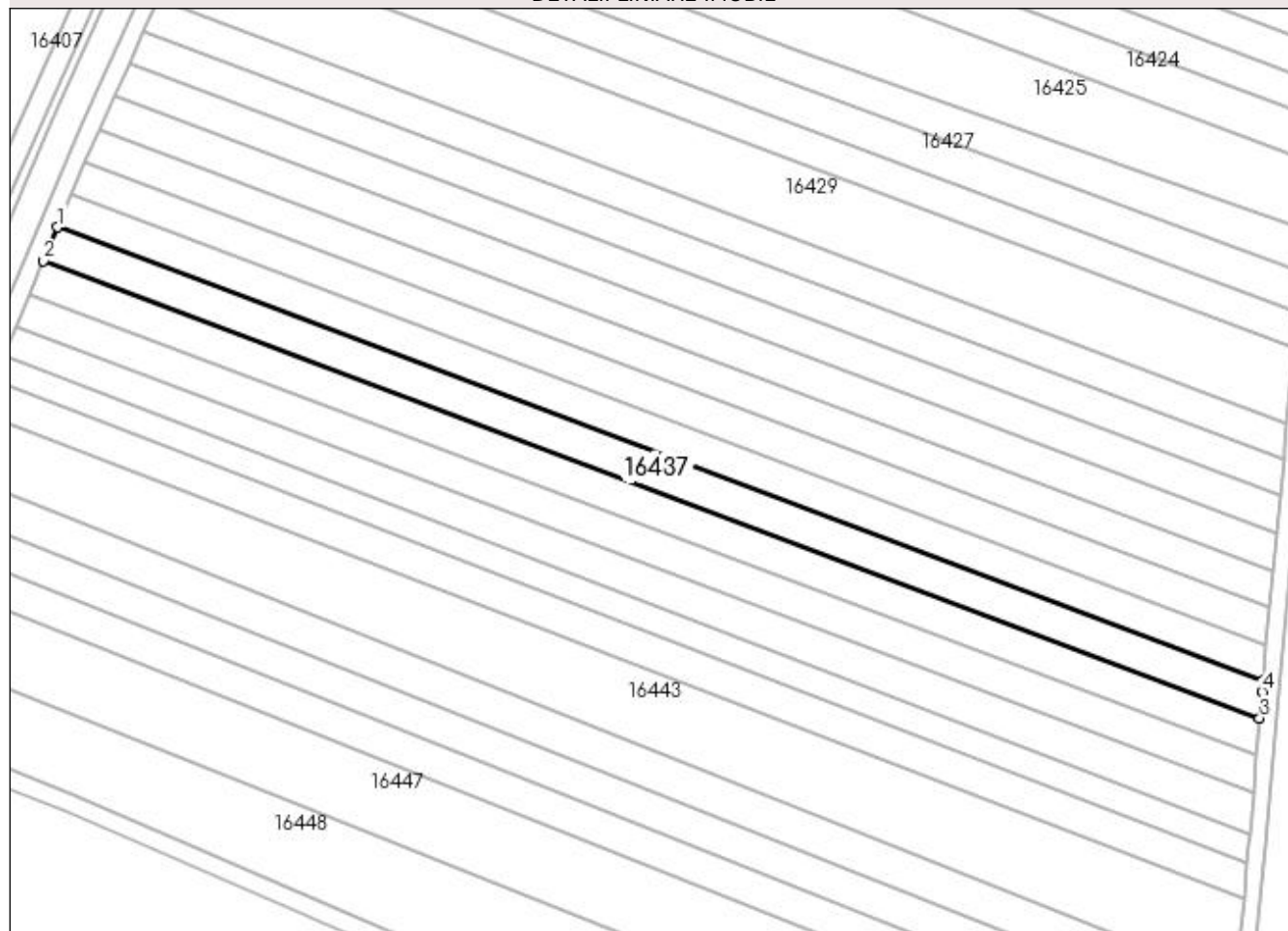
Anexa Nr. 1 La Partea I

Teren

Nr cadastral	Suprafața (mp)*	Observații / Referințe
	2.200	

* Suprafața este determinată în planul de proiecție Stereo 70.

DETALII LINIARE IMOBIL



Date referitoare la teren

Crt	Categorie folosință	Intra vilan	Suprafața (mp)	Tarla	Parcelă	Nr. topo	Observații / Referințe
1	vie	NU	193	85	113	-	IDENTIC CU T85/1
2	arabil	NU	2.007	85	113	-	IDENTIC CU T85/1

Lungime Segmente

1) Valorile lungimilor segmentelor sunt obținute din proiecție în plan.

Punct început	X / Y	Punct sfârșit	X / Y	Lungime segment (** (m)
1	427.002,756 295.685,665	2	426.999,677 295.678,402	7.889
2	426.999,677 295.678,402	3	427.262,248 295.579,716	280.505
3	427.262,248 295.579,716	4	427.262,728 295.585,439	5.743
4	427.262,728 295.585,439	5	427.262,956 295.587,863	2.434

Punct început	X / Y	Punct sfârșit	X / Y	Lungime segment (** (m)
5	427.262,956 295.587,863	1	427.002,756 295.685,665	277.973

** Lungimile segmentelor sunt determinate în planul de proiecție Stereo 70 și sunt rotunjite la 1 milimetru.

*** Distanța dintre puncte este formată din segmente cumulate ce sunt mai mici decât valoarea 1 milimetru.

**DATE DESPRE IMOBILUL NR. 16438**

Oficiul de Cadastru și Publicitate Imobiliară DOLJ
Biroul de Cadastru și Publicitate Imobiliară Craiova

A. Partea I. Descrierea imobilului

TEREN Extravilan

Adresa: Jud. Dolj, T85, P114

Nr. Crt	Nr cadastral Nr. topografic	Suprafața* (mp)	Observații / Referințe
A1		2.200	Sector cadastral:20 Teren neimprejmuit;

B. Partea II. Proprietari și acte

Inscrieri privitoare la dreptul de proprietate și alte drepturi reale		Referințe
/		
Act Notarial nr. CM NR.187, din 23/11/2007 emis de N.P. CERNOBAI EMIL (TDP 1639-44791 DIN 08-06-1999 EMIS DE COMISIA JUDETEANA DOLJ);		
B1	Intabulare, drept de PROPRIETATE, dobandit prin Succesiune, cota actuala 1/1, cota initiala 1/1 1) GUTU VERGINIA	A1

C. Partea III. SARCINI .

Inscrieri privind dezmembramintele dreptului de proprietate, drepturi reale de garanție și sarcini	Referințe
NU SUNT	

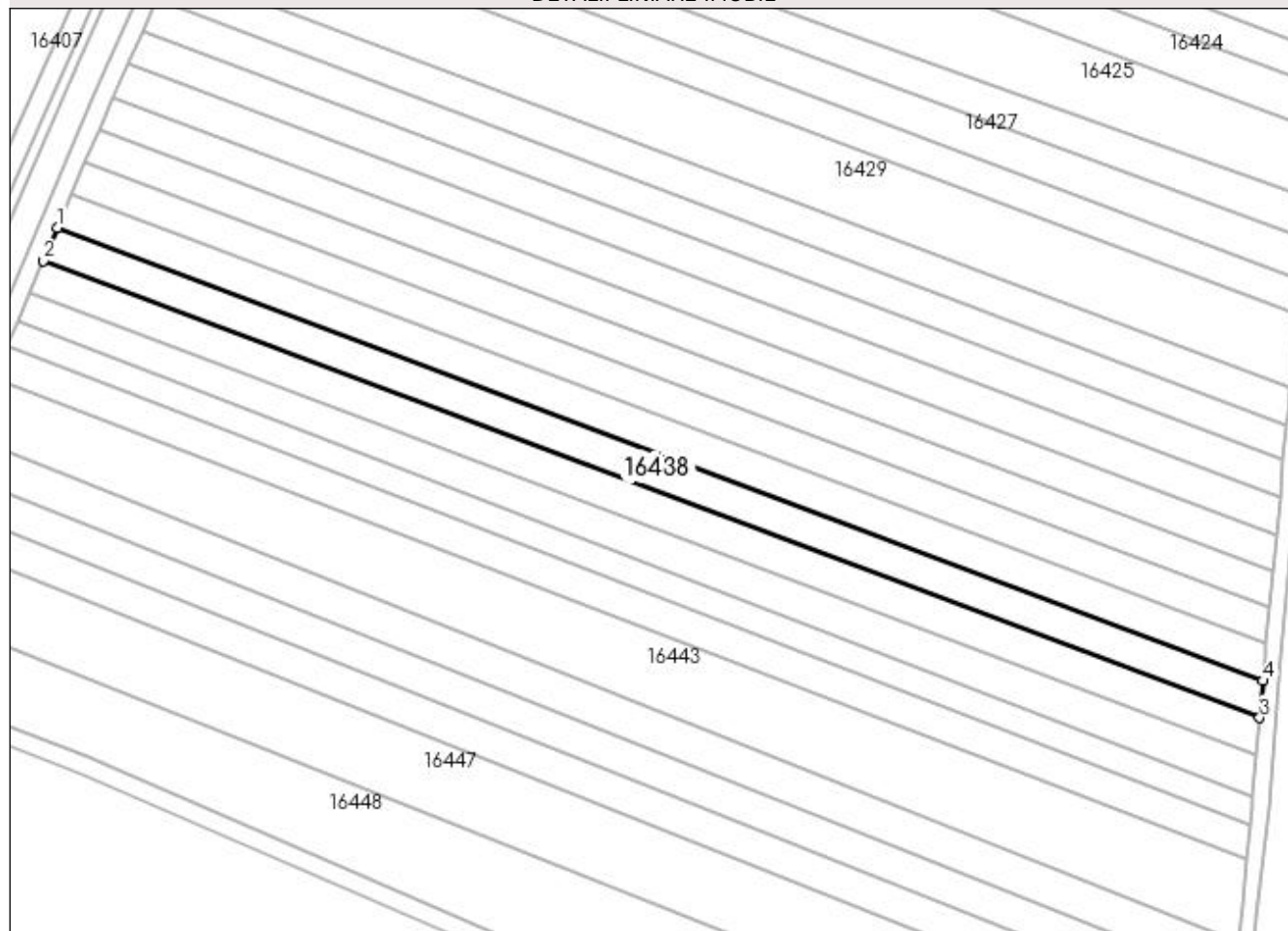
Anexa Nr. 1 La Partea I

Teren

Nr cadastral	Suprafața (mp)*	Observații / Referințe
	2.200	

* Suprafața este determinată în planul de proiecție Stereo 70.

DETALII LINIARE IMOBIL



Date referitoare la teren

Crt	Categorie folosință	Intra vilan	Suprafața (mp)	Tarla	Parcelă	Nr. topo	Observații / Referințe
1	arabil	NU	2.200	85	114	-	

Lungime Segmente

1) Valorile lungimilor segmentelor sunt obținute din proiecție în plan.

Punct început	X / Y	Punct sfârșit	X / Y	Lungime segment (** (m)
1	426.999,677 295.678,402	2	426.996,624 295.671,204	7.819
2	426.996,624 295.671,204	3	427.261,571 295.571,635	283.038
3	427.261,571 295.571,635	4	427.262,248 295.579,716	8.109
4	427.262,248 295.579,716	1	426.999,677 295.678,402	280.505

**** Lungimile segmentelor sunt determinate în planul de proiecție Stereo 70 și sunt rotunjite la 1 milimetru.**

***** Distanța dintre puncte este formată din segmente cumulate ce sunt mai mici decât valoarea 1 milimetru.**

**DATE DESPRE IMOBILUL NR. 16439**

Oficiul de Cadastru și Publicitate Imobiliară DOLJ
Biroul de Cadastru și Publicitate Imobiliară Craiova

A. Partea I. Descrierea imobilului

TEREN Extravilan

Adresa: Jud. Dolj, T85, P115

Nr. Crt	Nr cadastral Nr. topografic	Suprafața* (mp)	Observații / Referințe
A1		2.200	Sector cadastral:20 Teren neimprejmuit;

B. Partea II. Proprietari și acte

Inscrieri privitoare la dreptul de proprietate și alte drepturi reale		Referințe
/		
Act Notarial nr. ACT PARTAJ AUT.710, din 25/02/2020 emis de N.P. CLAUDIU-VIRGIL FAURAR (ACT NOTARIAL INCHEIERE NR.4 DIN 12-03-2020 EMISA DE N.P. CLAUDIU VIRGIL FAURAR; ACT NOTARIAL CM NR.230 DIN 16-12-2019 EMIS DE N.P. CLAUDIU-VIRGIL FAURAR; TDP 2036-1336 DIN 08-08-2002 EMIS DE COMISIA JUDETEANA DOLJ);		
B1	Intabulare, drept de PROPRIETATE, dobandit prin lesire Din Indiviziune, cota actuala 1/1, cota initiala 1/1 1) PATRU EMIL-NICUSOR	A1

C. Partea III. SARCINI .

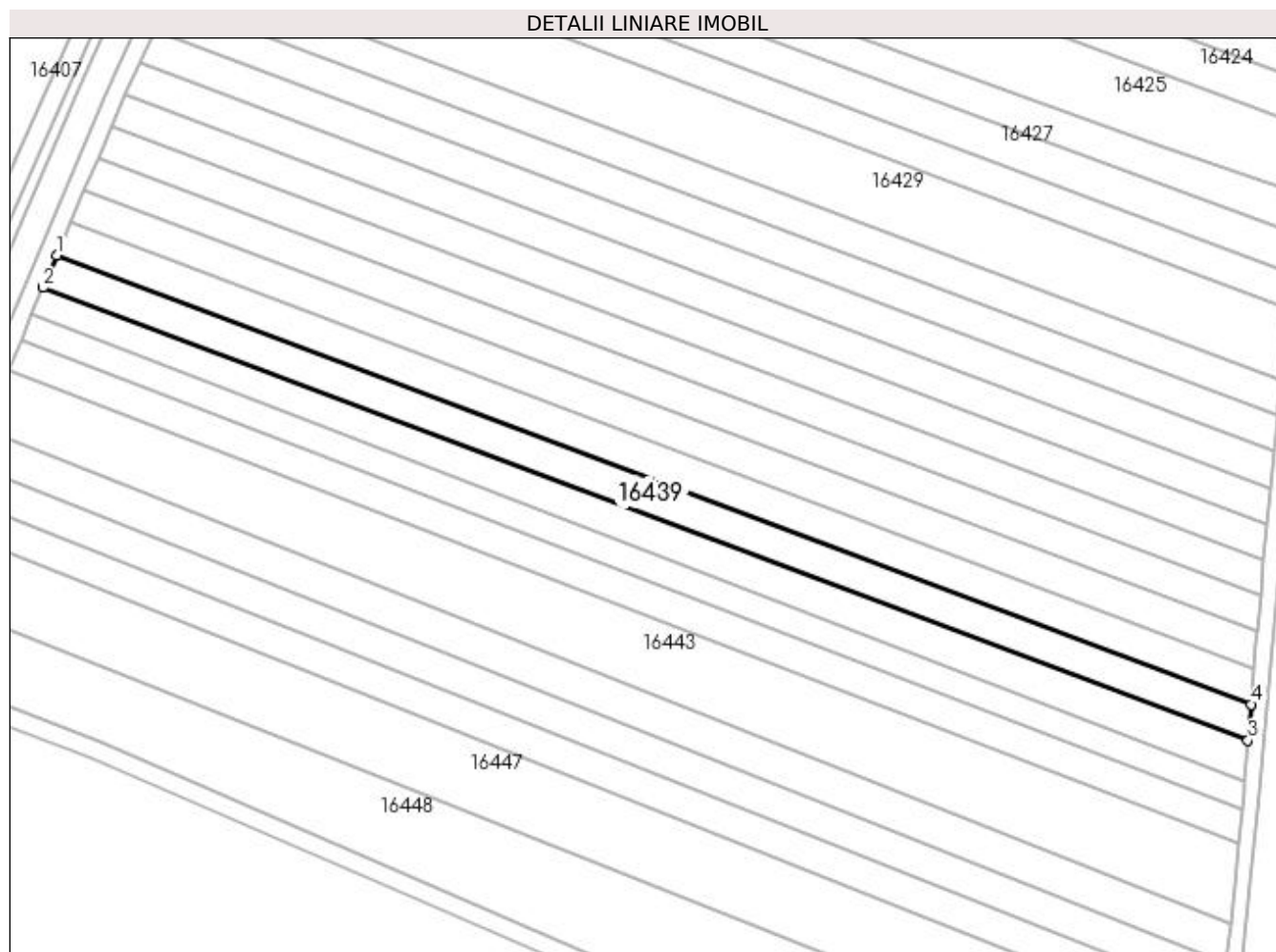
Inscrieri privind dezmembramintele dreptului de proprietate, drepturi reale de garanție și sarcini	Referințe
NU SUNT	

Anexa Nr. 1 La Partea I

Teren

Nr cadastral	Suprafața (mp)*	Observații / Referințe
	2.200	

* Suprafața este determinată în planul de proiecție Stereo 70.



Date referitoare la teren

Crt	Categorie folosință	Intra vilan	Suprafața (mp)	Tarla	Parcelă	Nr. topo	Observații / Referințe
1	arabil	NU	2.200	85	115	-	

Lungime Segmente

1) Valorile lungimilor segmentelor sunt obținute din proiecție în plan.

Punct început	X / Y	Punct sfârșit	X / Y	Lungime segment (** (m)
1	426.996,624 295.671,204	2	426.993,599 295.664,067	7.751
2	426.993,599 295.664,067	3	427.260,9 295.563,628	285.549
3	427.260,9 295.563,628	4	427.261,571 295.571,635	8.036
4	427.261,571 295.571,635	1	426.996,624 295.671,204	283.038

**** Lungimile segmentelor sunt determinate în planul de proiecție Stereo 70 și sunt rotunjite la 1 milimetru.**

***** Distanța dintre puncte este formată din segmente cumulate ce sunt mai mici decât valoarea 1 milimetru.**

**DATE DESPRE IMOBILUL NR. 16440**

Oficiul de Cadastru și Publicitate Imobiliară DOLJ
Biroul de Cadastru și Publicitate Imobiliară Craiova

A. Partea I. Descrierea imobilului

TEREN Extravilan

Adresa: Jud. Dolj, T85, P116

Nr. Crt	Nr cadastral Nr. topografic	Suprafața* (mp)	Observații / Referințe
A1	35515	2.200	Sector cadastral:20 Teren neimprejmuit;

B. Partea II. Proprietari și acte

Inscrieri privitoare la dreptul de proprietate și alte drepturi reale		Referințe
105061 / 06/06/2022		
Hotarare Judecatoreasca nr. SC NR.1784, din 26/02/2021 emis de JUDECATORIA CRAIOVA-DOSAR NR. 22448/215/2015 (ACT ADMINISTRATIV NR TDP NR.21386 DIN 23.07.2020, EMIS DE COMISIA JUDETEANA DOLJ);		
B1	Intabulare, drept de PROPRIETATE, dobandit prin Hotarare Judecatoreasca, cota actuala 1/1, cota initiala 1/1 1) PAPUC ANIȘOARA-FLORINA	A1

C. Partea III. SARCINI .

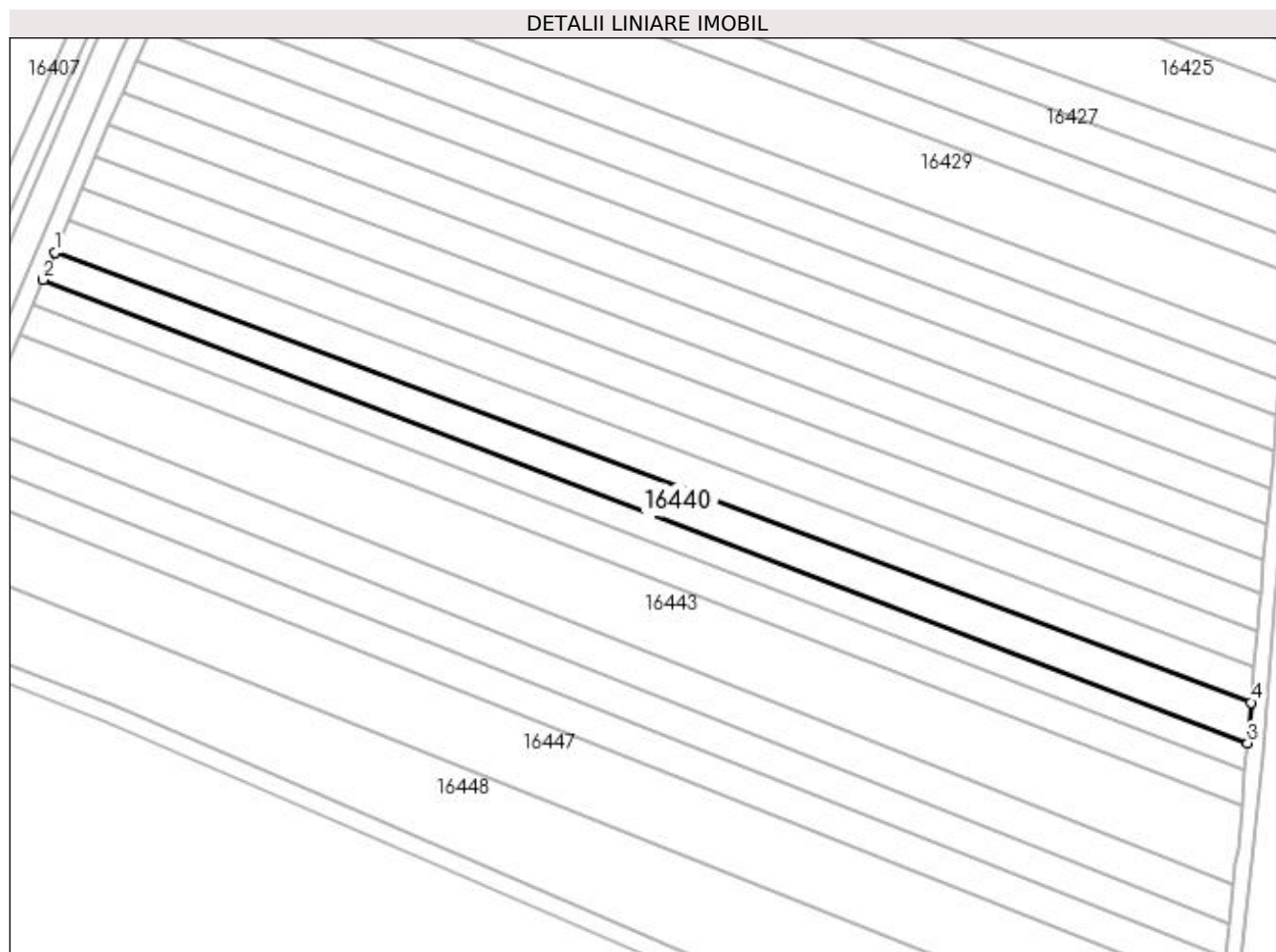
Inscrieri privind dezmembramintele dreptului de proprietate, drepturi reale de garanție și sarcini	Referințe
NU SUNT	

Anexa Nr. 1 La Partea I

Teren

Nr cadastral	Suprafața (mp)*	Observații / Referințe
35515	2.200	

* Suprafața este determinată în planul de proiecție Stereo 70.



Date referitoare la teren

Crt	Categorie folosință	Intra vilan	Suprafața (mp)	Tarla	Parcelă	Nr. topo	Observații / Referințe
1	arabil	NU	2.200	85	116	-	

Lungime Segmente

1) Valorile lungimilor segmentelor sunt obținute din proiecție în plan.

Punct început	X / Y	Punct sfârșit	X / Y	Lungime segment (** (m)
1	426.993,599 295.664,067	2	426.991,023 295.657,993	6.598
2	426.991,023 295.657,993	3	427.260,14 295.554,565	288.308
3	427.260,14 295.554,565	4	427.260,9 295.563,628	9.094
4	427.260,9 295.563,628	1	426.993,599 295.664,067	285.549

**** Lungimile segmentelor sunt determinate în planul de proiecție Stereo 70 și sunt rotunjite la 1 milimetru.**

***** Distanța dintre puncte este formată din segmente cumulate ce sunt mai mici decât valoarea 1 milimetru.**

**DATE DESPRE IMOBILUL NR. 16441**

Oficiul de Cadastru și Publicitate Imobiliară DOLJ
Biroul de Cadastru și Publicitate Imobiliară Craiova

A. Partea I. Descrierea imobilului

TEREN Extravilan

Adresa: Jud. Dolj, T85, P117

Nr. Crt	Nr cadastral Nr. topografic	Suprafața* (mp)	Observații / Referințe
A1		1.700	Sector cadastral:20 Teren neimprejmuit;

B. Partea II. Proprietari și acte

Inscrieri privitoare la dreptul de proprietate și alte drepturi reale	Referințe
/	
Act Administrativ nr. TDP 182-48411, din 03/02/1995 emis de COMISIA JUDETEANA DOLJ;	
B1	A1
Intabulare, drept de PROPRIETATE, dobândit prin Reconstituire, cota actuala 1/1, cota initiala 1/1 1) COMBEI DUMITRU, LIPSĂ CNP	

C. Partea III. SARCINI .

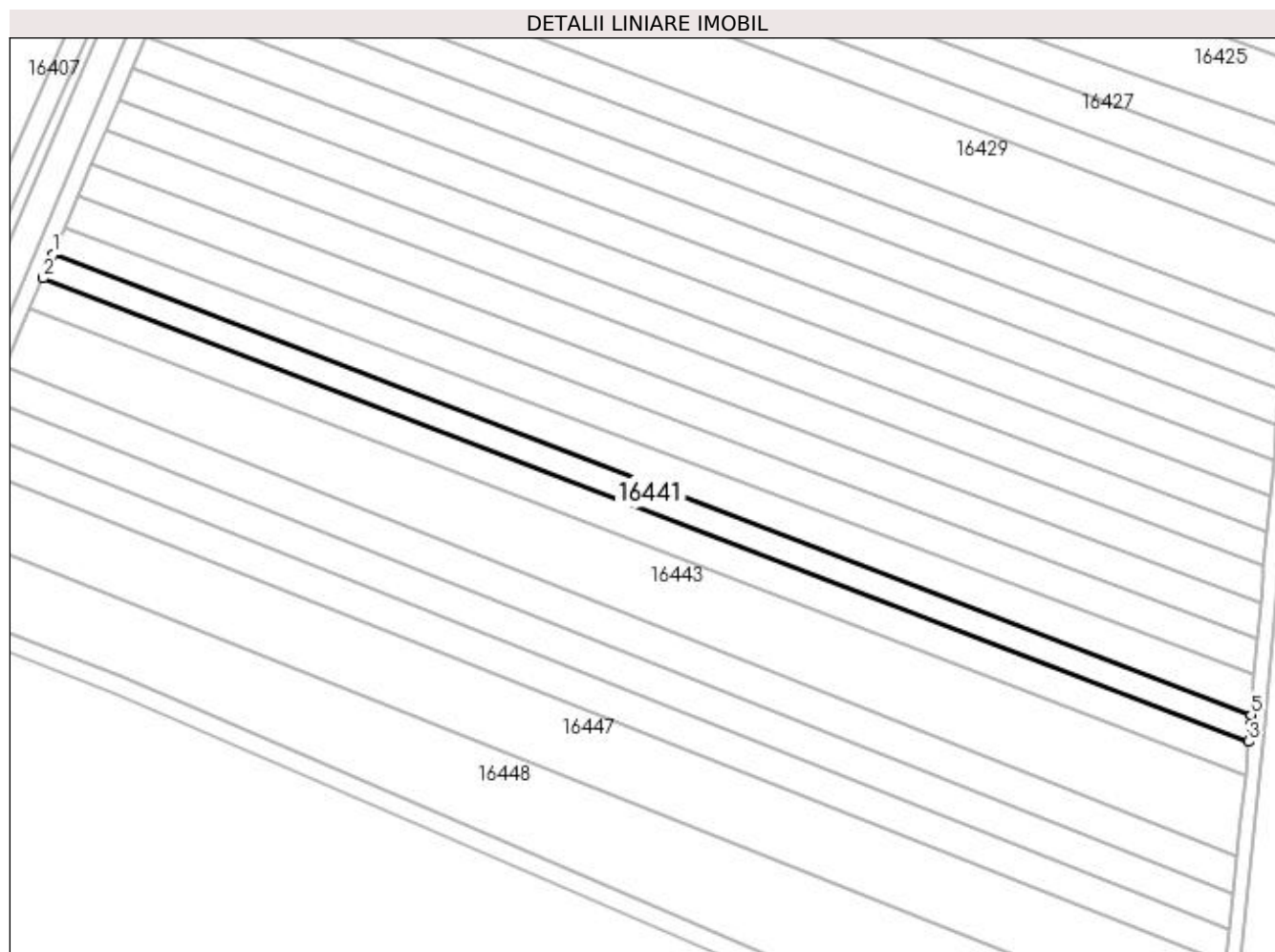
Inscrieri privind dezmembramintele dreptului de proprietate, drepturi reale de garanție și sarcini	Referințe
NU SUNT	

Anexa Nr. 1 La Partea I

Teren

Nr cadastral	Suprafața (mp)*	Observații / Referințe
	1.700	

* Suprafața este determinată în planul de proiecție Stereo 70.



Date referitoare la teren

Crt	Categorie folosință	Intra vilan	Suprafața (mp)	Tarla	Parcelă	Nr. topo	Observații / Referințe
1	arabil	NU	1.700	85	117	-	

Lungime Segmente

1) Valorile lungimilor segmentelor sunt obținute din proiecție în plan.

Punct început	X / Y	Punct sfârșit	X / Y	Lungime segment (** (m)
1	426.991,023 295.657,993	2	426.988,725 295.652,572	5.888
2	426.988,725 295.652,572	3	427.259,594 295.548,485	290.18
3	427.259,594 295.548,485	4	427.259,961 295.552,428	3.96
4	427.259,961 295.552,428	5	427.260,14 295.554,565	2.145
5	427.260,14 295.554,565	1	426.991,023 295.657,993	288.308

**** Lungimile segmentelor sunt determinate în planul de proiecție Stereo 70 și sunt rotunjite la 1 milimetru.**

***** Distanța dintre puncte este formată din segmente cumulate ce sunt mai mici decât valoarea 1 milimetru.**

**DATE DESPRE IMOBILUL NR. 16442**

Oficiul de Cadastru și Publicitate Imobiliară DOLJ
Biroul de Cadastru și Publicitate Imobiliară Craiova

A. Partea I. Descrierea imobilului

TEREN Extravilan

Adresa: Jud. Dolj, T85, P118

Nr. Crt	Nr cadastral Nr. topografic	Suprafața* (mp)	Observații / Referințe
A1		2.200	Sector cadastral:20 Teren neimprejmuit;

B. Partea II. Proprietari și acte

Inscrieri privitoare la dreptul de proprietate și alte drepturi reale		Referințe
/		
Act Notarial nr. CM NR.95, din 11/10/2005 emis de N.P. MARINESCU MARIA DANIELA (TDP 250-42780 DIN 10-02-1995 EMIS DE COMISIA JUDETEANA DOLJ);		
B1	Intabulare, drept de PROPRIETATE, dobandit prin Succesiune, cota actuala 1/1, cota initiala 1/1 1) BADEA PAVEL	A1

C. Partea III. SARCINI .

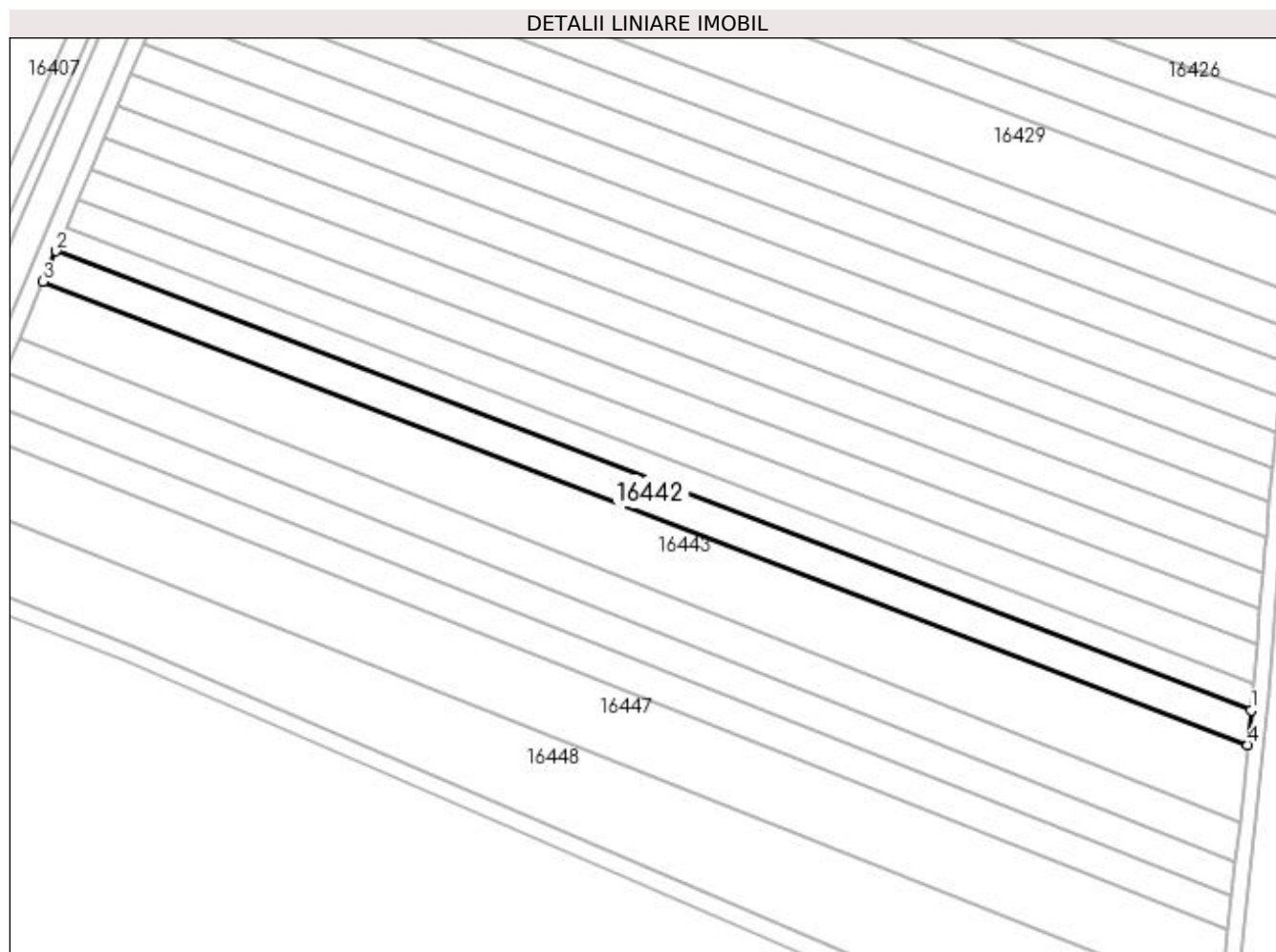
Inscrieri privind dezmembramintele dreptului de proprietate, drepturi reale de garanție și sarcini	Referințe
NU SUNT	

Anexa Nr. 1 La Partea I

Teren

Nr cadastral	Suprafața (mp)*	Observații / Referințe
	2.200	

* Suprafața este determinată în planul de proiecție Stereo 70.



Date referitoare la teren

Crt	Categorie folosință	Intra vilan	Suprafața (mp)	Tarla	Parcelă	Nr. topo	Observații / Referințe
1	arabil	NU	2.200	85	118	-	

Lungime Segmente

1) Valorile lungimilor segmentelor sunt obținute din proiecție în plan.

Punct început	X / Y	Punct sfârșit	X / Y	Lungime segment (** (m)
1	427.259,594 295.548,485	2	426.988,725 295.652,572	290.18
2	426.988,725 295.652,572	3	426.985,772 295.645,609	7.563
3	426.985,772 295.645,609	4	427.258,869 295.540,685	292.56
4	427.258,869 295.540,685	1	427.259,594 295.548,485	7.834

**** Lungimile segmentelor sunt determinate în planul de proiecție Stereo 70 și sunt rotunjite la 1 milimetru.**

***** Distanța dintre puncte este formată din segmente cumulate ce sunt mai mici decât valoarea 1 milimetru.**

**DATE DESPRE IMOBILUL NR. 16443**

Oficiul de Cadastru și Publicitate Imobiliară DOLJ
Biroul de Cadastru și Publicitate Imobiliară Craiova

A. Partea I. Descrierea imobilului

TEREN Extravilan

Adresa: Jud. Dolj, T85, P119

Nr. Crt	Nr cadastral Nr. topografic	Suprafața* (mp)	Observații / Referințe
A1	34497	4.600	Sector cadastral:20 Teren neimprejmuit;

B. Partea II. Proprietari și acte

Inscrieri privitoare la dreptul de proprietate și alte drepturi reale	Referințe
168049 / 26/08/2020	
Act Notarial nr. CONTRACT DE DONATIE AUT NR 1295, din 26/08/2020 emis de GHIGIU IRINA NICOLETA;	
B1	A1
Intabulare, drept de PROPRIETATE, dobandit prin Conventie, cota actuala 1/1, cota initiala 1/1 1) DINULESCU MARIANA	

C. Partea III. SARCINI .

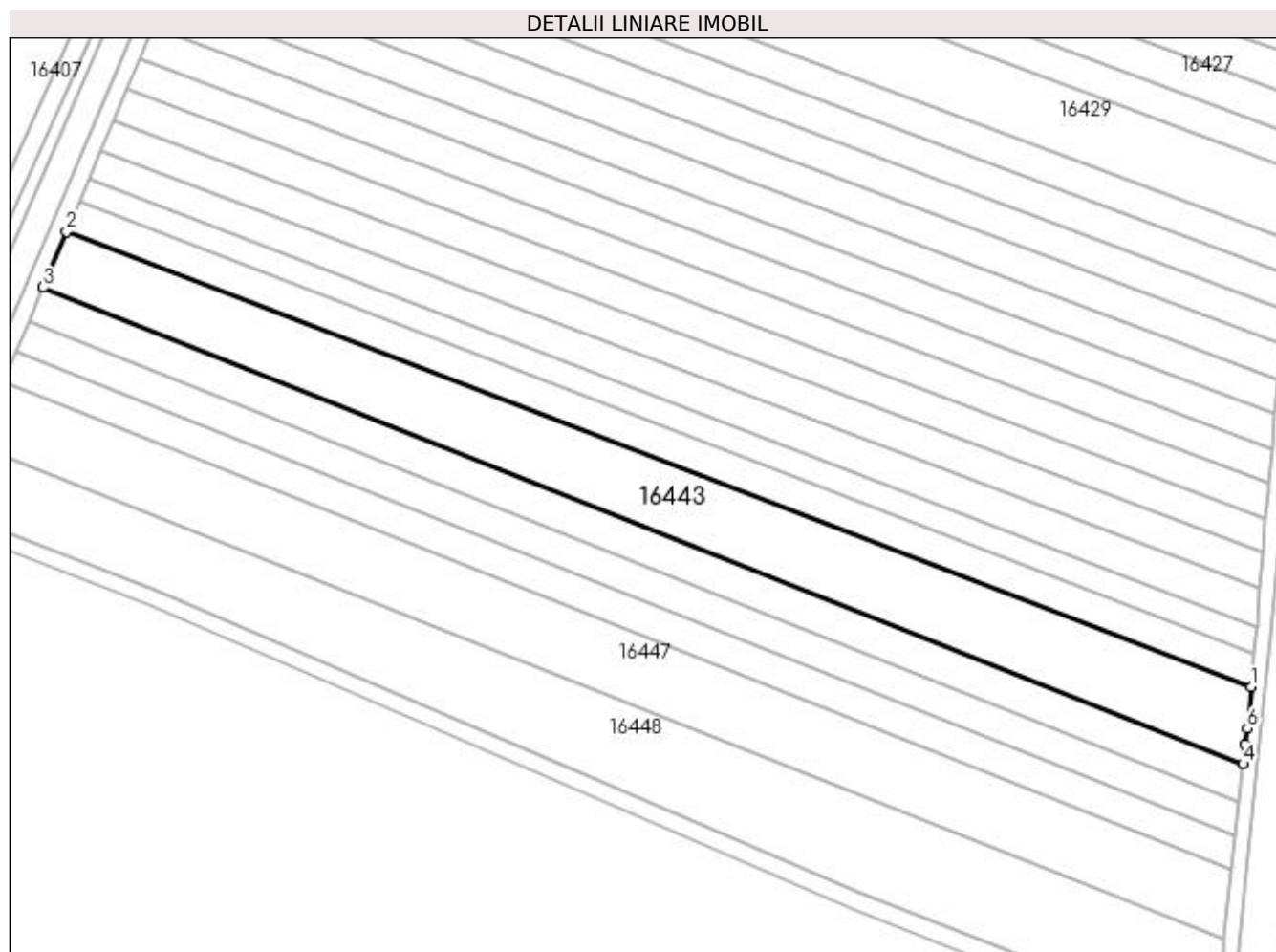
Inscrieri privind dezmembramintele dreptului de proprietate, drepturi reale de garanție și sarcini	Referințe
NU SUNT	

Anexa Nr. 1 La Partea I

Teren

Nr cadastral	Suprafața (mp)*	Observații / Referințe
34497	4.600	

* Suprafața este determinată în planul de proiecție Stereo 70.



Date referitoare la teren

Crt	Categorie folosință	Intra vilan	Suprafața (mp)	Tarla	Parcelă	Nr. topo	Observații / Referințe
1	arabil	NU	4.180	85	119	-	
2	vie	NU	420	85	119	-	

Lungime Segmente

1) Valorile lungimilor segmentelor sunt obținute din proiecție în plan.

Punct început	X / Y	Punct sfârșit	X / Y	Lungime segment (** (m)
1	427.258,869 295.540,685	2	426.985,772 295.645,609	292.56
2	426.985,772 295.645,609	3	426.980,323 295.632,757	13.96
3	426.980,323 295.632,757	4	427.257,005 295.522,931	297.683
4	427.257,005 295.522,931	5	427.257,493 295.527,458	4.553

Punct început	X / Y	Punct sfârșit	X / Y	Lungime segment (** (m)
5	427.257,493 295.527,458	6	427.257,978 295.531,101	3.675
6	427.257,978 295.531,101	1	427.258,869 295.540,685	9.625

** Lungimile segmentelor sunt determinate în planul de proiecție Stereo 70 și sunt rotunjite la 1 milimetru.

*** Distanța dintre puncte este formată din segmente cumulate ce sunt mai mici decât valoarea 1 milimetru.

**DATE DESPRE IMOBILUL NR. 16444**

Oficiul de Cadastru și Publicitate Imobiliară DOLJ
Biroul de Cadastru și Publicitate Imobiliară Craiova

A. Partea I. Descrierea imobilului

TEREN Extravilan

Adresa: Jud. Dolj, T85, P120

Nr. Crt	Nr cadastral Nr. topografic	Suprafața* (mp)	Observații / Referințe
A1		2.500	Sector cadastral:20 Teren neimprejmuit;

B. Partea II. Proprietari și acte

Inscrieri privitoare la dreptul de proprietate și alte drepturi reale		Referințe
/		
Hotarare Judecatoreasca nr. SENTINTA CIVILA NR.3283, din 22/02/2010 emis de JUDECATORIA CRAIOVA (TDP 680-48675 DIN 25-01-1996 EMIS DE COMISIA JUDETEANA DOLJ; CERTIFICAT DECES SERIA D.10 NR.387129);		
B1	Intabulare, drept de PROPRIETATE, dobandit prin Hotarare Judecatoreasca, cota actuala 1/1, cota initiala 1/1 1) VINTILA STEFAN, LIPSĂ CNP DEFUNCT:Da	A1

C. Partea III. SARCINI .

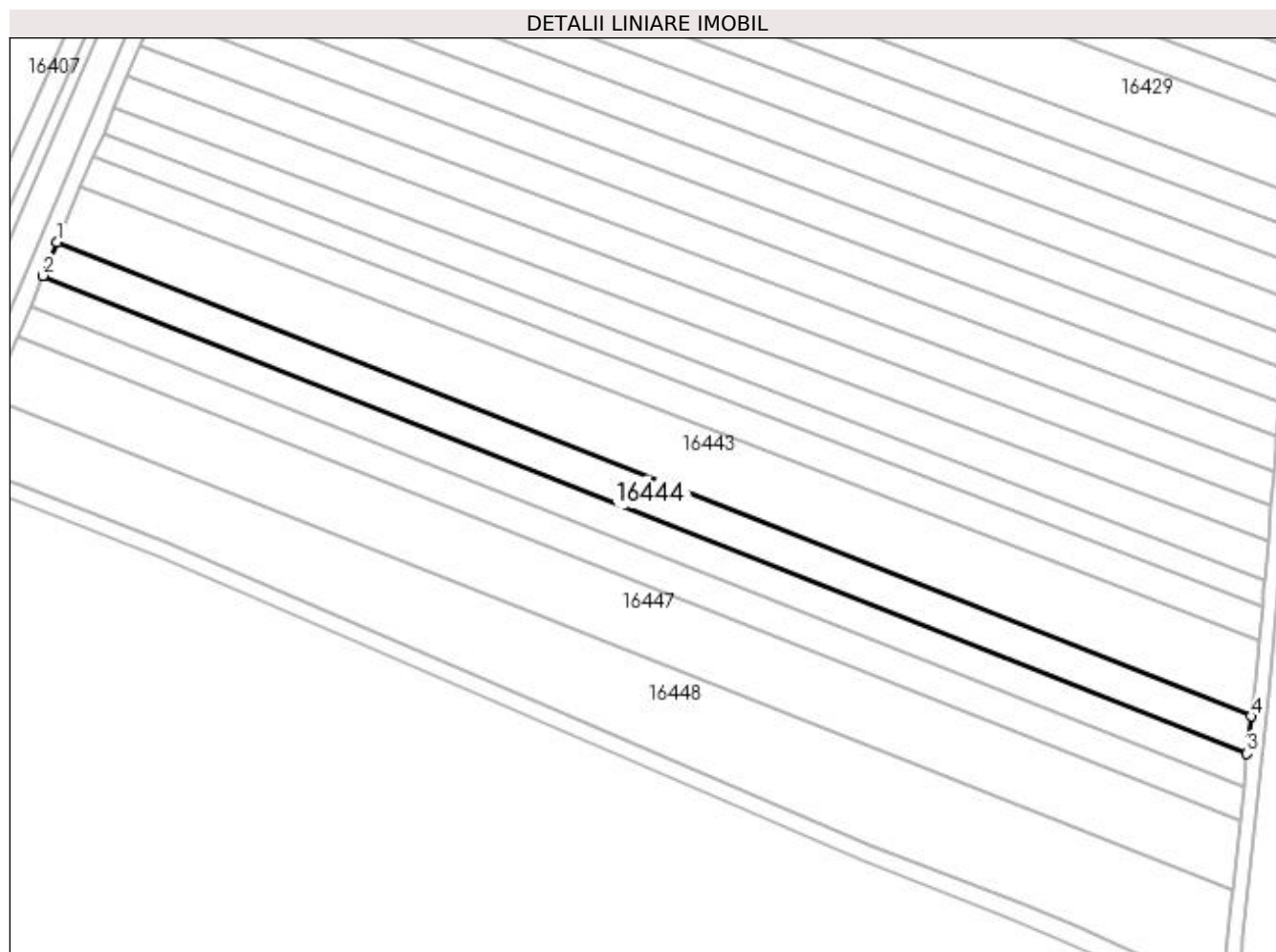
Inscrieri privind dezmembramintele dreptului de proprietate, drepturi reale de garanție și sarcini	Referințe
NU SUNT	

Anexa Nr. 1 La Partea I

Teren

Nr cadastral	Suprafața (mp)*	Observații / Referințe
	2.500	

* Suprafața este determinată în planul de proiecție Stereo 70.



Date referitoare la teren

Crt	Categorie folosință	Intravilan	Suprafața (mp)	Tarla	Parcelă	Nr. topo	Observații / Referințe
1	vie	NU	954	85	120	-	
2	arabil	NU	1.546	85	120	-	

Lungime Segmente

1) Valorile lungimilor segmentelor sunt obținute din proiecție în plan.

Punct început	X / Y	Punct sfârșit	X / Y	Lungime segment (** (m)
1	426.980,323 295.632,757	2	426.977,052 295.625,043	8.378
2	426.977,052 295.625,043	3	427.256,077 295.514,315	300.193
3	427.256,077 295.514,315	4	427.257,005 295.522,931	8.666
4	427.257,005 295.522,931	1	426.980,323 295.632,757	297.683

**** Lungimile segmentelor sunt determinate în planul de proiecție Stereo 70 și sunt rotunjite la 1 milimetru.**

***** Distanța dintre puncte este formată din segmente cumulate ce sunt mai mici decât valoarea 1 milimetru.**

**DATE DESPRE IMOBILUL NR. 16445**

Oficiul de Cadastru și Publicitate Imobiliară DOLJ
 Biroul de Cadastru și Publicitate Imobiliară Craiova

A. Partea I. Descrierea imobilului

TEREN Extravilan

Adresa: Jud. Dolj, T85, P121

Nr. Crt	Nr cadastral Nr. topografic	Suprafața* (mp)	Observații / Referințe
A1	31889	2.300	Sector cadastral:20 Teren neimprejmuit;

B. Partea II. Proprietari și acte

Inscrieri privitoare la dreptul de proprietate și alte drepturi reale	Referințe
82932 / 31/05/2017	
Act Notarial nr. CONTRACT DE VANZARE NR. 752, din 30/05/2017 emis de NP DRAGANCEA OFELIA;	
B1	A1
Intabulare, drept de PROPRIETATE, dobandit prin Conventie, cota actuala 1/1, cota initiala 1/1	
1) RESCEANU VICTORIA	

C. Partea III. SARCINI .

Inscrieri privind dezmembramintele dreptului de proprietate, drepturi reale de garanție și sarcini	Referințe
NU SUNT	

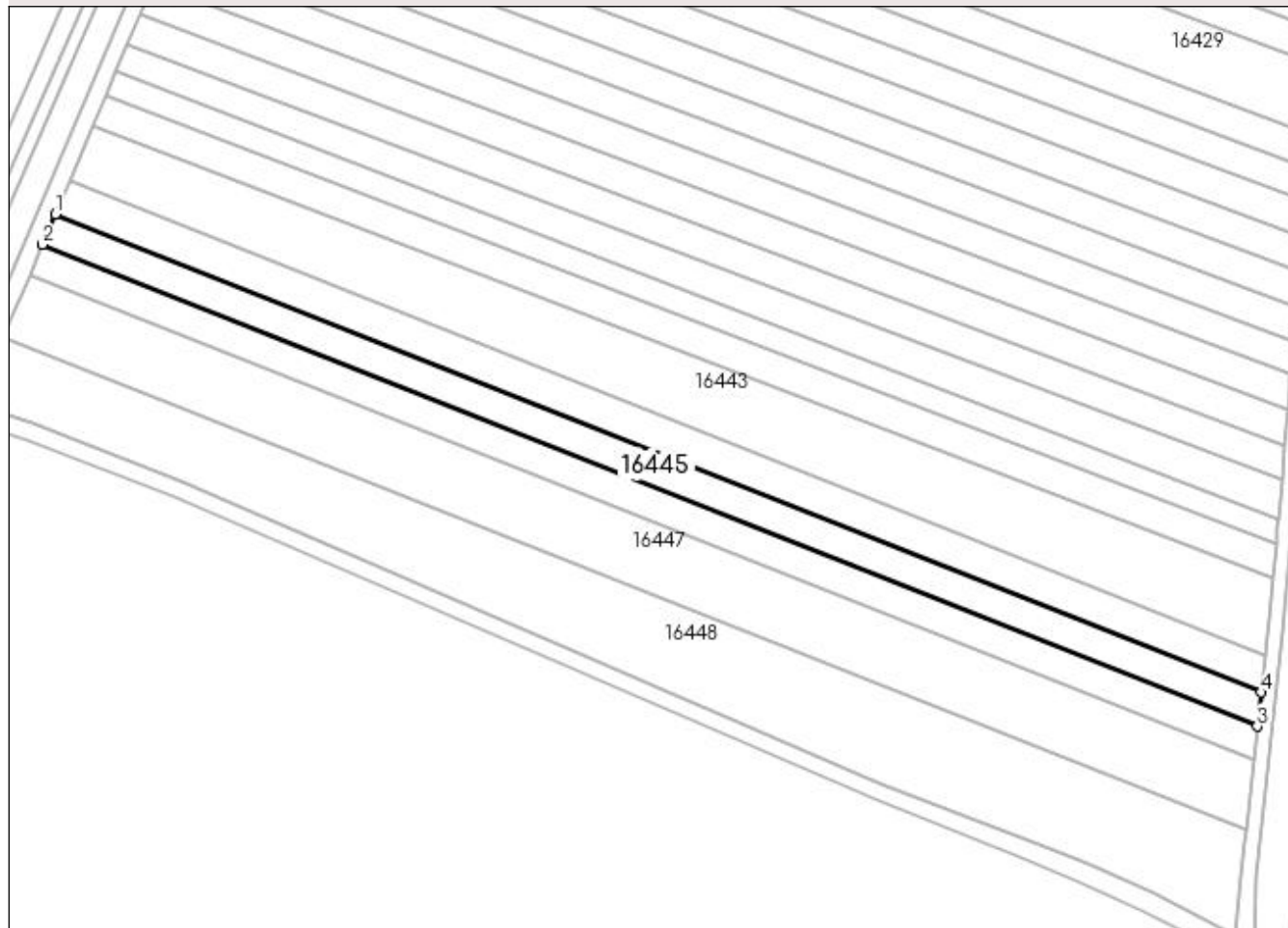
Anexa Nr. 1 La Partea I

Teren

Nr cadastral	Suprafața (mp)*	Observații / Referințe
31889	2.300	

* Suprafața este determinată în planul de proiecție Stereo 70.

DETALII LINIARE IMOBIL



Date referitoare la teren

Crt	Categorie folosință	Intra vilan	Suprafața (mp)	Tarla	Parcelă	Nr. topo	Observații / Referințe
1	arabil	NU	2.300	85	121	-	

Lungime Segmente

1) Valorile lungimilor segmentelor sunt obținute din proiecție în plan.

Punct început	X / Y	Punct sfârșit	X / Y	Lungime segment (** (m)
1	426.977,052 295.625,043	2	426.974,067 295.618,003	7.648
2	426.974,067 295.618,003	3	427.255,23 295.506,453	302.484
3	427.255,23 295.506,453	4	427.256,077 295.514,315	7.908
4	427.256,077 295.514,315	1	426.977,052 295.625,043	300.193

**** Lungimile segmentelor sunt determinate în planul de proiecție Stereo 70 și sunt rotunjite la 1 milimetru.**

***** Distanța dintre puncte este formată din segmente cumulate ce sunt mai mici decât valoarea 1 milimetru.**

**DATE DESPRE IMOBILUL NR. 16446**

Oficiul de Cadastru și Publicitate Imobiliară DOLJ
Biroul de Cadastru și Publicitate Imobiliară Craiova

A. Partea I. Descrierea imobilului

TEREN Extravilan

Adresa: Jud. Dolj, T85, P122

Nr. Crt	Nr cadastral Nr. topografic	Suprafața* (mp)	Observații / Referințe
A1	35255	2.300	Sector cadastral:20 Teren neimprejmuit;

B. Partea II. Proprietari și acte

Inscrieri privitoare la dreptul de proprietate și alte drepturi reale	Referințe
144279 / 03/08/2022	
Act Notarial nr. CONTRACT DE DONATIE AUT, 1304, din 02/08/2022 emis de TOBESCU ECATERINA;	
B1	A1
Intabulare, drept de PROPRIETATE, dobândit prin Conventie, cota actuala 1/1, cota initiala 1/1 1) CHELEMEN GEORGICA DANIELA	

C. Partea III. SARCINI .

Inscrieri privind dezmembramintele dreptului de proprietate, drepturi reale de garanție și sarcini	Referințe
NU SUNT	

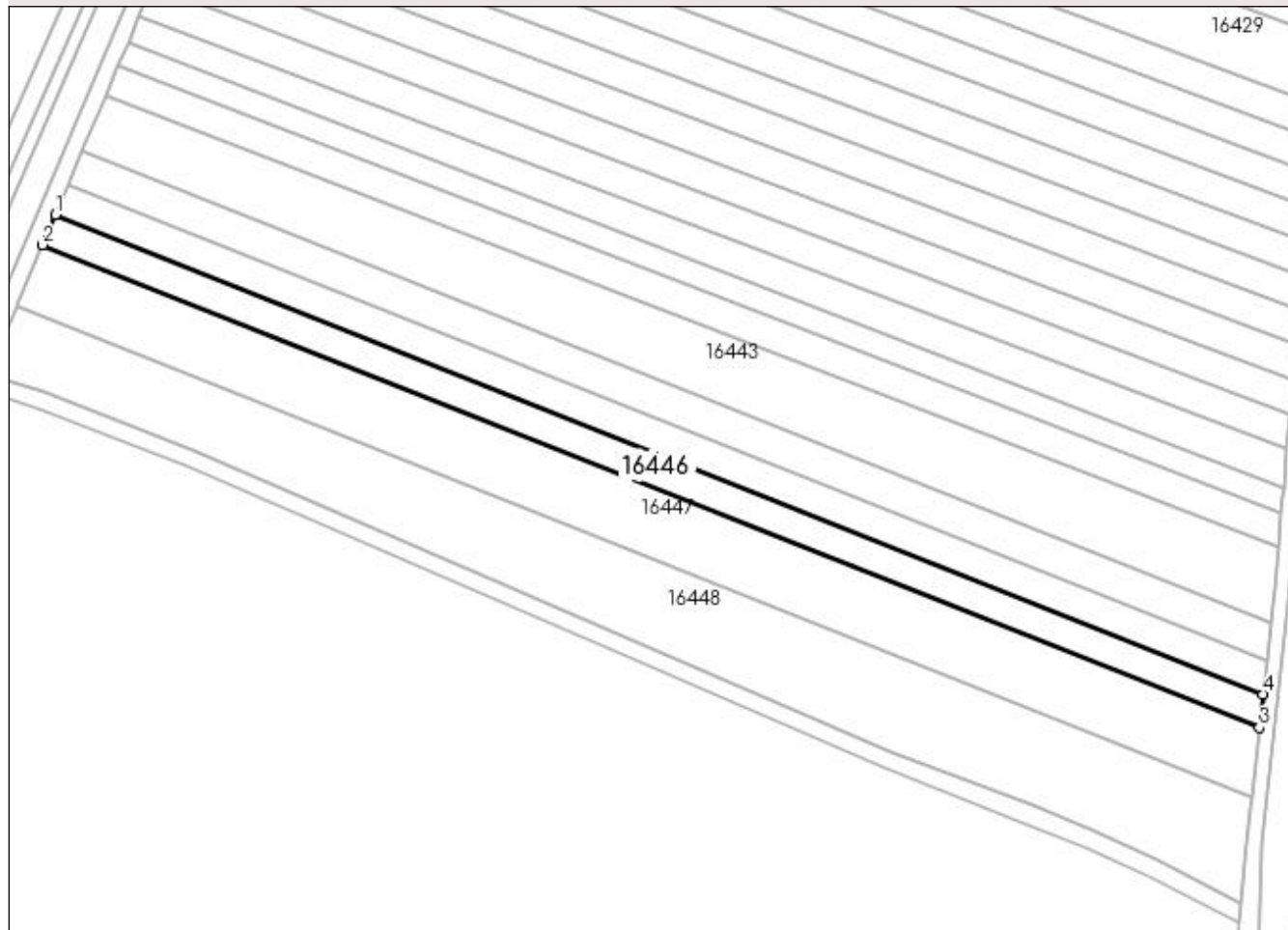
Anexa Nr. 1 La Partea I

Teren

Nr cadastral	Suprafața (mp)*	Observații / Referințe
35255	2.300	

* Suprafața este determinată în planul de proiecție Stereo 70.

DETALII LINIARE IMOBIL



Date referitoare la teren

Crt	Categorie folosință	Intra vilan	Suprafața (mp)	Tarla	Parcelă	Nr. topo	Observații / Referințe
1	arabil	NU	2.300	85	122	-	

Lungime Segmente

1) Valorile lungimilor segmentelor sunt obținute din proiecție în plan.

Punct început	X / Y	Punct sfârșit	X / Y	Lungime segment (** (m)
1	426.974,067 295.618,003	2	426.971,103 295.611,013	7.592
2	426.971,103 295.611,013	3	427.254,39 295.498,651	304.757
3	427.254,39 295.498,651	4	427.255,23 295.506,453	7.847
4	427.255,23 295.506,453	1	426.974,067 295.618,003	302.484

**** Lungimile segmentelor sunt determinate în planul de proiecție Stereo 70 și sunt rotunjite la 1 milimetru.**

***** Distanța dintre puncte este formată din segmente cumulate ce sunt mai mici decât valoarea 1 milimetru.**

**DATE DESPRE IMOBILUL NR. 16447**

Oficiul de Cadastru și Publicitate Imobiliară DOLJ
Biroul de Cadastru și Publicitate Imobiliară Craiova

A. Partea I. Descrierea imobilului

TEREN Extravilan

Adresa: Jud. Dolj, T85, P123

Nr. Crt	Nr cadastral Nr. topografic	Suprafața* (mp)	Observații / Referințe
A1		4.800	Sector cadastral:20 Teren neimprejmuit;

B. Partea II. Proprietari și acte

Inscrieri privitoare la dreptul de proprietate și alte drepturi reale	Referințe
/	
Act Administrativ nr. TDP 147-48411, din 02/08/1994 emis de COMISIA JUDETEANA DOLJ;	
B1	A1
Intabulare, drept de PROPRIETATE, dobândit prin Reconstituire, cota actuala 1/1, cota initiala 1/1 1) PĂTRU GHEORGHÎȚA, LIPSĂ CNP	

C. Partea III. SARCINI .

Inscrieri privind dezmembramintele dreptului de proprietate, drepturi reale de garanție și sarcini	Referințe
NU SUNT	

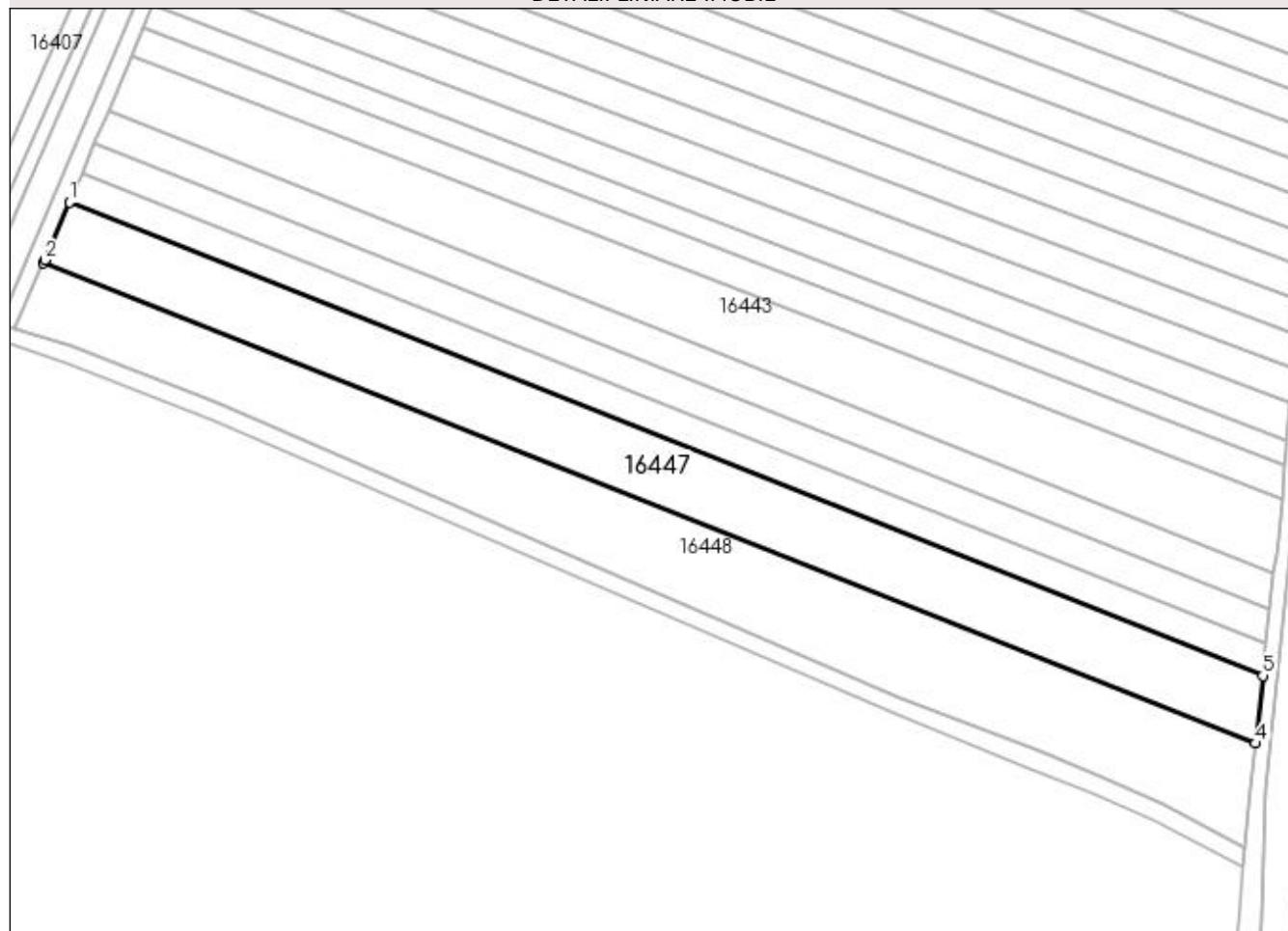
Anexa Nr. 1 La Partea I

Teren

Nr cadastral	Suprafața (mp)*	Observații / Referințe
	4.800	

* Suprafața este determinată în planul de proiecție Stereo 70.

DETALII LINIARE IMOBIL



Date referitoare la teren

Crt	Categorie folosință	Intravilan	Suprafața (mp)	Tarla	Parcelă	Nr. topo	Observații / Referințe
1	arabil	NU	4.800	85	123	-	

Lungime Segmente

1) Valorile lungimilor segmentelor sunt obținute din proiecție în plan.

Punct început	X / Y	Punct sfârșit	X / Y	Lungime segment (** (m)
1	426.971,103 295.611,013	2	426.965,267 295.597,248	14.952
2	426.965,267 295.597,248	3	426.964,981 295.596,595	0.713
3	426.964,981 295.596,595	4	427.252,657 295.482,556	309.454
4	427.252,657 295.482,556	5	427.254,39 295.498,651	16.188
5	427.254,39 295.498,651	1	426.971,103 295.611,013	304.757

**** Lungimile segmentelor sunt determinate în planul de proiecție Stereo 70 și sunt rotunjite la 1 milimetru.**

***** Distanța dintre puncte este formată din segmente cumulate ce sunt mai mici decât valoarea 1 milimetru.**

**DATE DESPRE IMOBILUL NR. 16448**

Oficiul de Cadastru și Publicitate Imobiliară DOLJ
Biroul de Cadastru și Publicitate Imobiliară Craiova

A. Partea I. Descrierea imobilului

TEREN Extravilan

Adresa: Jud. Dolj, T85, P124

Nr. Crt	Nr cadastral Nr. topografic	Suprafața* (mp)	Observații / Referințe
A1		Din acte: 5.700 Masurata: 5.908	Sector cadastral:20 Teren neimprejmuit;

B. Partea II. Proprietari și acte

Inscrieri privitoare la dreptul de proprietate și alte drepturi reale		Referințe
/		
Act Notarial nr. ACT PARTAJ AUT.710, din 25/02/2020 emis de N.P. CLAUDIU-VIRGIL FAURAR (ACT NOTARIAL INCHEIERE NR.4 DIN 12-03-2020 EMISA DE N.P. CLAUDIU VIRGIL FAURAR; ACT NOTARIAL CM NR.230 DIN 16-12-2019 EMIS DE N.P. CLAUDIU-VIRGIL FAURAR; TDP 2036-1336 DIN 08-08-2002 EMIS DE COMISIA JUDETEANA DOLJ);		
B1	Intabulare, drept de PROPRIETATE, dobandit prin lesire Din Indiviziune, cota actuala 1/1, cota initiala 1/1 1) PATRU EMIL-NICUSOR	A1

C. Partea III. SARCINI .

Inscrieri privind dezmembramintele dreptului de proprietate, drepturi reale de garanție și sarcini	Referințe
NU SUNT	

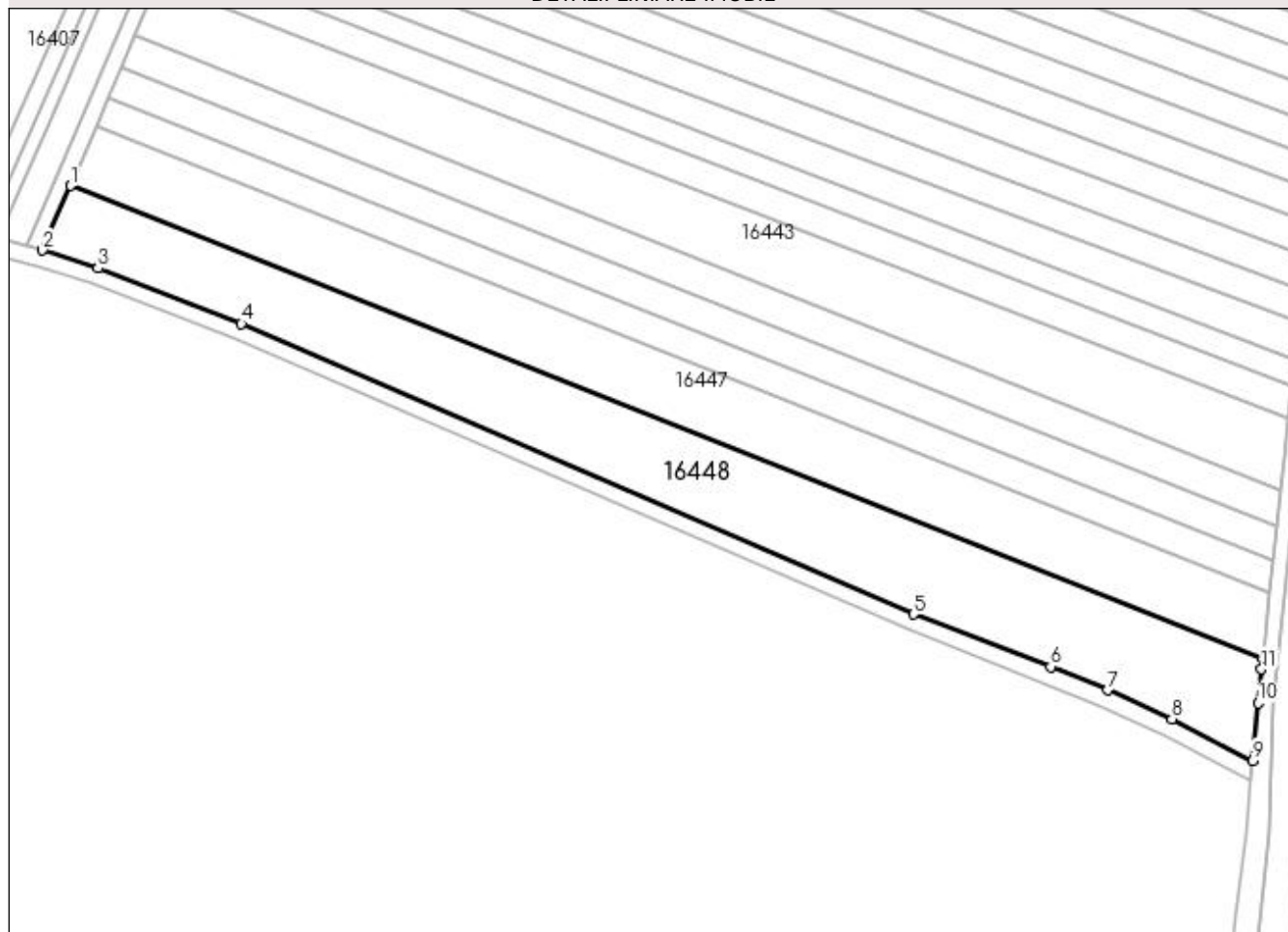
Anexa Nr. 1 La Partea I

Teren

Nr cadastral	Suprafața (mp)*	Observații / Referințe
	Din acte: 5.700 Masurata: 5.908	

* Suprafața este determinată în planul de proiecție Stereo 70.

DETALII LINIARE IMOBIL



Date referitoare la teren

Crt	Categorie folosință	Intra vilan	Suprafața (mp)	Tarla	Parcelă	Nr. topo	Observații / Referințe
1	vie	NU	675	85	124	-	
2	arabil	NU	5.233	85	124	-	

Lungime Segmente

1) Valorile lungimilor segmentelor sunt obținute din proiecție în plan.

Punct început	X / Y	Punct sfârșit	X / Y	Lungime segment (** (m)
1	426.964,981 295.596,595	2	426.958,164 295.581,003	17.017
2	426.958,164 295.581,003	3	426.971,532 295.576,666	14.054
3	426.971,532 295.576,666	4	427.006,163 295.563,24	37.143
4	427.006,163 295.563,24	5	427.168,368 295.493,243	176.663

Punct început	X / Y	Punct sfârșit	X / Y	Lungime segment (** (m)
5	427.168,368 295.493,243	6	427.201,442 295.480,578	35.416
6	427.201,442 295.480,578	7	427.215,264 295.474,942	14.928
7	427.215,264 295.474,942	8	427.230,763 295.467,985	16.988
8	427.230,763 295.467,985	9	427.250,244 295.457,92	21.927
9	427.250,244 295.457,92	10	427.251,501 295.471,828	13.964
10	427.251,501 295.471,828	11	427.252,375 295.479,942	8.161
11	427.252,375 295.479,942	12	427.252,657 295.482,556	2.629
12	427.252,657 295.482,556	1	426.964,981 295.596,595	309.454

** Lungimile segmentelor sunt determinate în planul de proiecție Stereo 70 și sunt rotunjite la 1 milimetru.

*** Distanța dintre puncte este formată din segmente cumulate ce sunt mai mici decât valoarea 1 milimetru.

**DATE DESPRE IMOBILUL NR. 16449**

Oficiul de Cadastru și Publicitate Imobiliară DOLJ
Biroul de Cadastru și Publicitate Imobiliară Craiova

A. Partea I. Descrierea imobilului

TEREN Extravilan

Adresa: Jud. Dolj, T82, P1

Nr. Crt	Nr cadastral Nr. topografic	Suprafața* (mp)	Observații / Referințe
A1		5.000	Sector cadastral:20 Teren neimprejmuit;

B. Partea II. Proprietari și acte

Inscrieri privitoare la dreptul de proprietate și alte drepturi reale	Referințe
/	
Act Administrativ nr. TDP 919-46046, din 18/04/1997 emis de COMISIA JUDETEANA DOLJ;	
B1	A1
Intabulare, drept de PROPRIETATE, dobandit prin Constituire, cota actuala 1/1, cota initiala 1/1 1) PAPUC ELENA, LIPSĂ CNP	

C. Partea III. SARCINI .

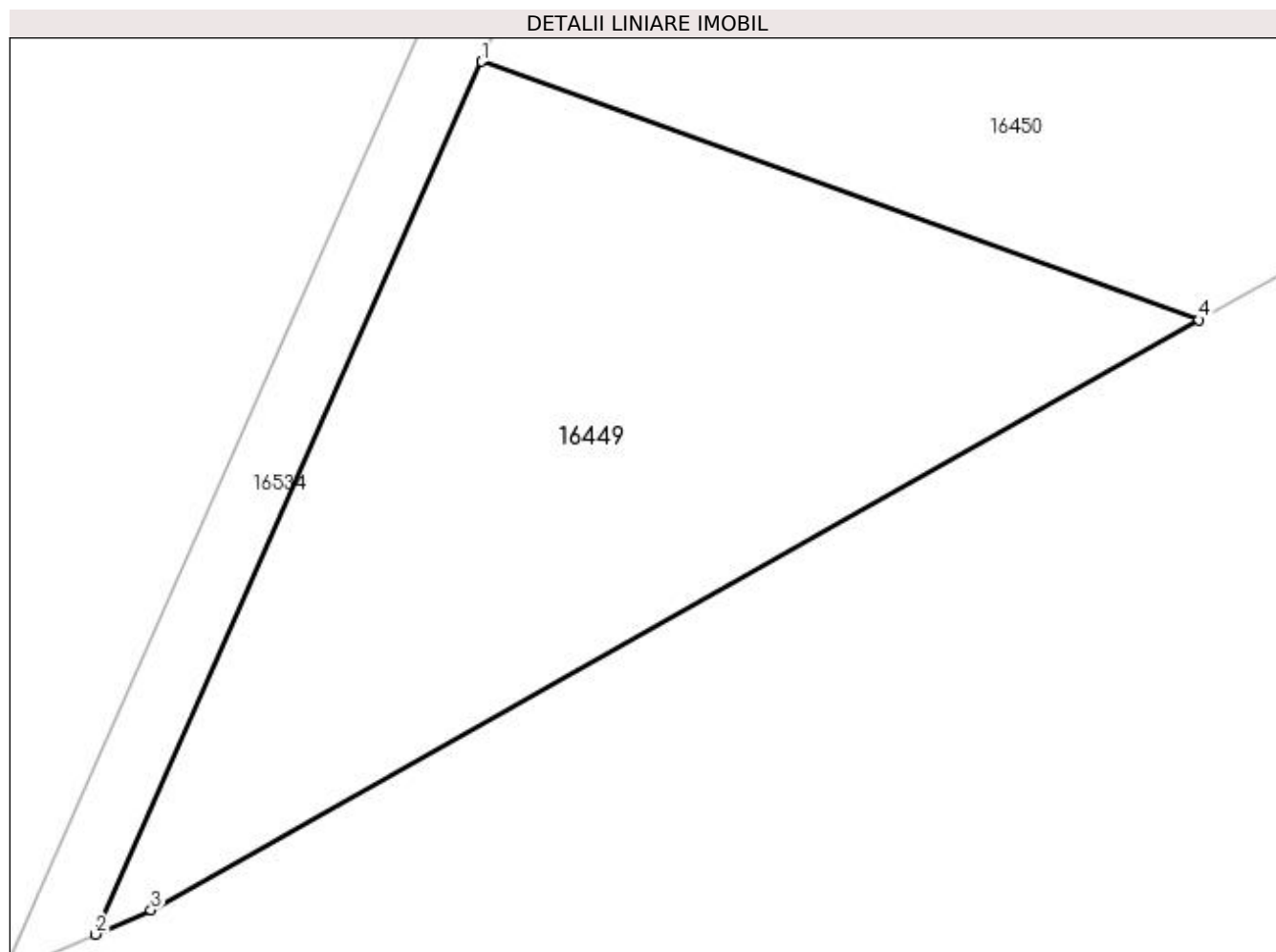
Inscrieri privind dezmembramintele dreptului de proprietate, drepturi reale de garanție și sarcini	Referințe
NU SUNT	

Anexa Nr. 1 La Partea I

Teren

Nr cadastral	Suprafața (mp)*	Observații / Referințe
	5.000	

* Suprafața este determinată în planul de proiecție Stereo 70.



Date referitoare la teren

Crt	Categorie folosință	Intra vilan	Suprafața (mp)	Tarla	Parcelă	Nr. topo	Observații / Referințe
1	arabil	NU	5.000	82	1	-	

Lungime Segmente

1) Valorile lungimilor segmentelor sunt obținute din proiecție în plan.

Punct început	X / Y	Punct sfârșit	X / Y	Lungime segment (** (m)
1	426.940,078 294.530,327	2	426.894,925 294.428,415	111.467
2	426.894,925 294.428,415	3	426.901,441 294.431,273	7.115
3	426.901,441 294.431,273	4	427.023,869 294.500,162	140.478
4	427.023,869 294.500,162	1	426.940,078 294.530,327	89.056

**** Lungimile segmentelor sunt determinate în planul de proiecție Stereo 70 și sunt rotunjite la 1 milimetru.**

***** Distanța dintre puncte este formată din segmente cumulate ce sunt mai mici decât valoarea 1 milimetru.**

**DATE DESPRE IMOBILUL NR. 16450**

Oficiul de Cadastru și Publicitate Imobiliară DOLJ
Biroul de Cadastru și Publicitate Imobiliară Craiova

A. Partea I. Descrierea imobilului

TEREN Extravilan

Adresa: Jud. Dolj, T82, P2

Nr. Crt	Nr cadastral Nr. topografic	Suprafața* (mp)	Observații / Referințe
A1		3.700	Sector cadastral:20 Teren neimprejmuit;

B. Partea II. Proprietari și acte

Inscrieri privitoare la dreptul de proprietate și alte drepturi reale	Referințe
/	
Act Administrativ nr. TDP 186-48411, din 03/02/1995 emis de COMISIA JUDETEANA DOLJ;	
B1	A1
Intabulare, drept de PROPRIETATE, dobandit prin Reconstituire, cota actuala 1/1, cota initiala 1/1	
1) CĂLUIANU PAUL, LIPSĂ CNP	
2) CĂLUIANU VASILE	

C. Partea III. SARCINI .

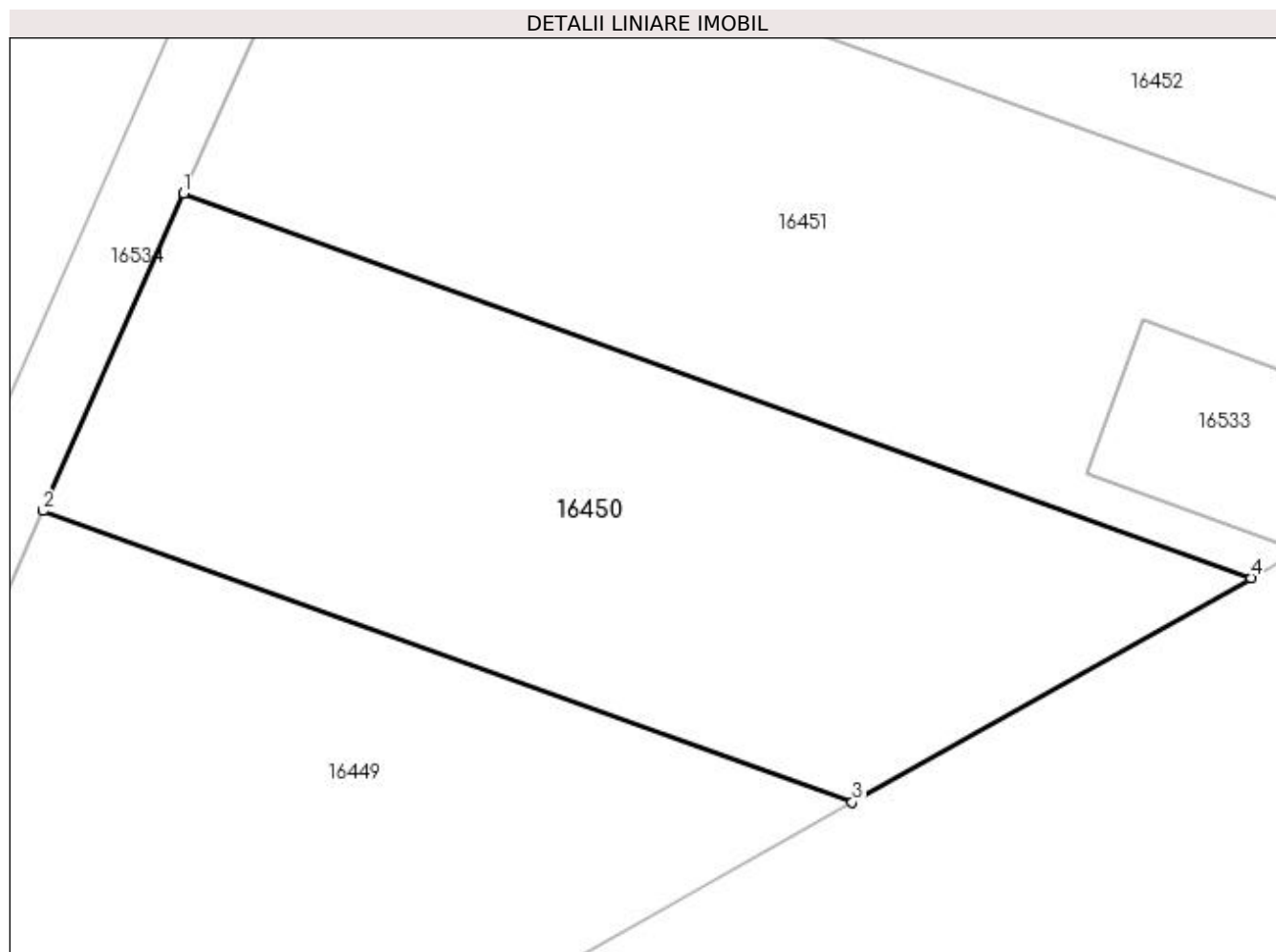
Inscrieri privind dezmembramentele dreptului de proprietate, drepturi reale de garanție și sarcini	Referințe
NU SUNT	

Anexa Nr. 1 La Partea I

Teren

Nr cadastral	Suprafața (mp)*	Observații / Referințe
	3.700	

* Suprafața este determinată în planul de proiecție Stereo 70.



Date referitoare la teren

Crt	Categorie folosință	Intra vilan	Suprafața (mp)	Tarla	Parcelă	Nr. topo	Observații / Referințe
1	arabil	NU	3.700	82	2	-	

Lungime Segmente

1) Valorile lungimilor segmentelor sunt obținute din proiecție în plan.

Punct început	X / Y	Punct sfârșit	X / Y	Lungime segment (** (m)
1	426.954,63 294.563,172	2	426.940,078 294.530,327	35.925
2	426.940,078 294.530,327	3	427.023,869 294.500,162	89.056
3	427.023,869 294.500,162	4	427.065,143 294.523,386	47.36
4	427.065,143 294.523,386	1	426.954,63 294.563,172	117.457

**** Lungimile segmentelor sunt determinate în planul de proiecție Stereo 70 și sunt rotunjite la 1 milimetru.**

***** Distanța dintre puncte este formată din segmente cumulate ce sunt mai mici decât valoarea 1 milimetru.**

**DATE DESPRE IMOBILUL NR. 16451**

Oficiul de Cadastru și Publicitate Imobiliară DOLJ
Biroul de Cadastru și Publicitate Imobiliară Craiova

A. Partea I. Descrierea imobilului

TEREN Extravilan

Adresa: Jud. Dolj, T82, P3

Nr. Crt	Nr cadastral Nr. topografic	Suprafața* (mp)	Observații / Referințe
A1		4.500	Sector cadastral:20 Teren neimprejmuit;

B. Partea II. Proprietari și acte

Inscrieri privitoare la dreptul de proprietate și alte drepturi reale	Referințe
/	
Hotarare Judecatoreasca nr. SENTINTA CIVILA NR.3899, din 28/02/2011 emis de JUDECATORIA CRAIOVA (CERTIFICAT DECES SERIA D.10 NR.970168);	
B1	Intabulare, drept de PROPRIETATE, dobandit prin Hotarare Judecatoreasca, cota actuala 1/1, cota initiala 1/1
	1) FLOREA VASILE DEFUNCT:Da

C. Partea III. SARCINI .

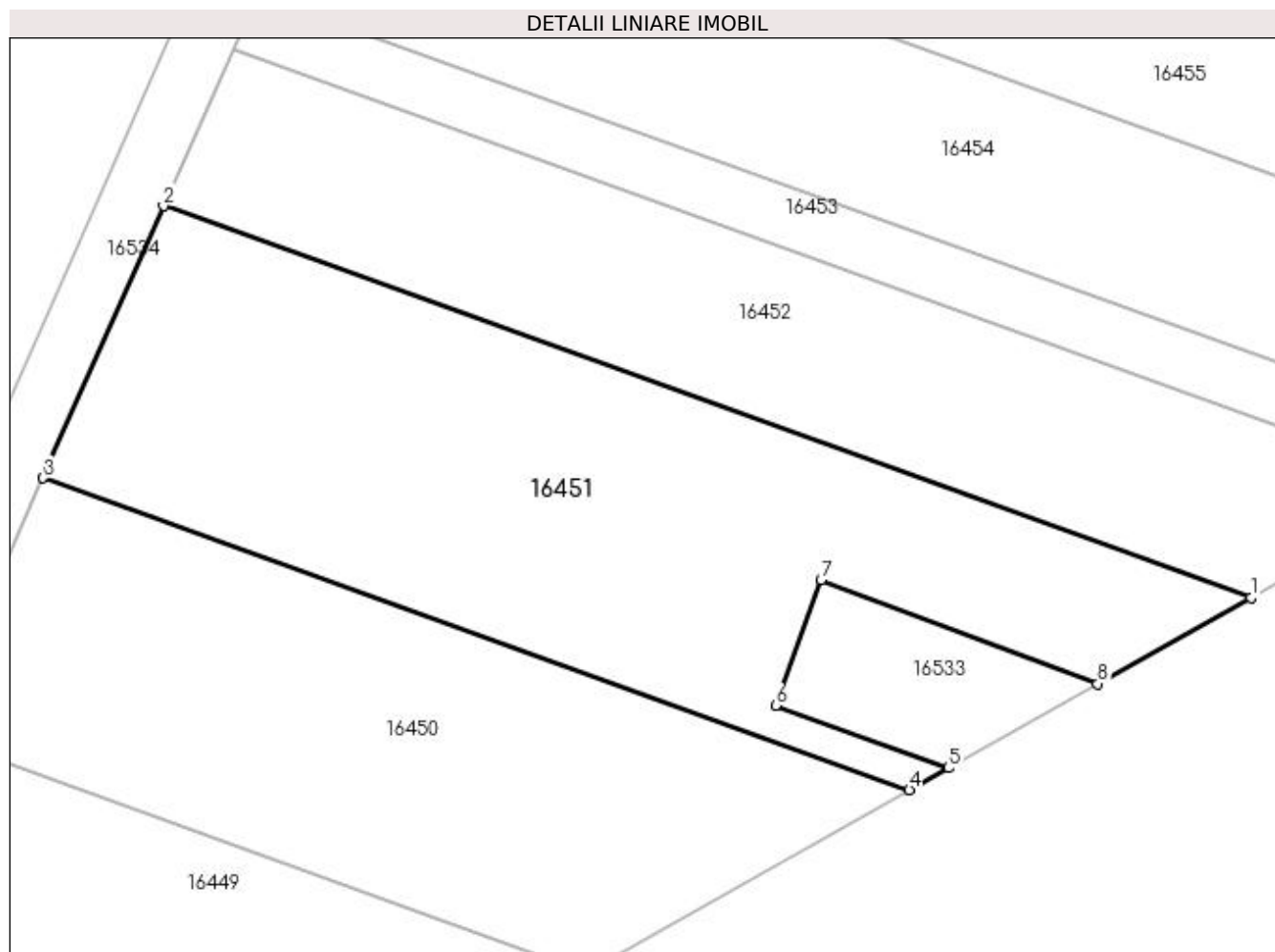
Inscrieri privind dezmembramintele dreptului de proprietate, drepturi reale de garanție și sarcini	Referințe
NU SUNT	

Anexa Nr. 1 La Partea I

Teren

Nr cadastral	Suprafața (mp)*	Observații / Referințe
	4.500	

* Suprafața este determinată în planul de proiecție Stereo 70.



Date referitoare la teren

Crt	Categorie folosință	Intravilan	Suprafața (mp)	Tarla	Parcelă	Nr. topo	Observații / Referințe
1	arabil	NU	4.500	82	3	-	

Lungime Segmente

1) Valorile lungimilor segmentelor sunt obținute din proiecție în plan.

Punct început	X / Y	Punct sfârșit	X / Y	Lungime segment (** (m)
1	427.108,763 294.547,931	2	426.970,008 294.597,883	147.472
2	426.970,008 294.597,883	3	426.954,63 294.563,172	37.965
3	426.954,63 294.563,172	4	427.065,143 294.523,386	117.457
4	427.065,143 294.523,386	5	427.070,132 294.526,194	5.724
5	427.070,132 294.526,194	6	427.048,095 294.534,127	23.421

Punct început	X / Y	Punct sfârşit	X / Y	Lungime segment (** (m)
6	427.048,095 294.534,127	7	427.053,88 294.550,195	17.077
7	427.053,88 294.550,195	8	427.089,212 294.536,93	37.74
8	427.089,212 294.536,93	1	427.108,763 294.547,931	22.433

** Lungimile segmentelor sunt determinate în planul de proiecție Stereo 70 și sunt rotunjite la 1 milimetru.

*** Distanța dintre puncte este formată din segmente cumulate ce sunt mai mici decât valoarea 1 milimetru.

**DATE DESPRE IMOBILUL NR. 16452**

Oficiul de Cadastru și Publicitate Imobiliară DOLJ
Biroul de Cadastru și Publicitate Imobiliară Craiova

A. Partea I. Descrierea imobilului

TEREN Extravilan

Adresa: Jud. Dolj, T82, P4

Nr. Crt	Nr cadastral Nr. topografic	Suprafața* (mp)	Observații / Referințe
A1		3.400	Sector cadastral:20 Teren neimprejmuit;

B. Partea II. Proprietari și acte

Inscrieri privitoare la dreptul de proprietate și alte drepturi reale	Referințe
/	
Act Administrativ nr. TDP 254-42780, din 13/02/1995 emis de COMISIA JUDETEANA DOLJ;	
B1	A1
Intabulare, drept de PROPRIETATE, dobândit prin Reconstituire, cota actuala 1/1, cota initiala 1/1 1) TUCĂ ELISABETA, LIPSĂ CNP	

C. Partea III. SARCINI .

Inscrieri privind dezmembramintele dreptului de proprietate, drepturi reale de garanție și sarcini	Referințe
NU SUNT	

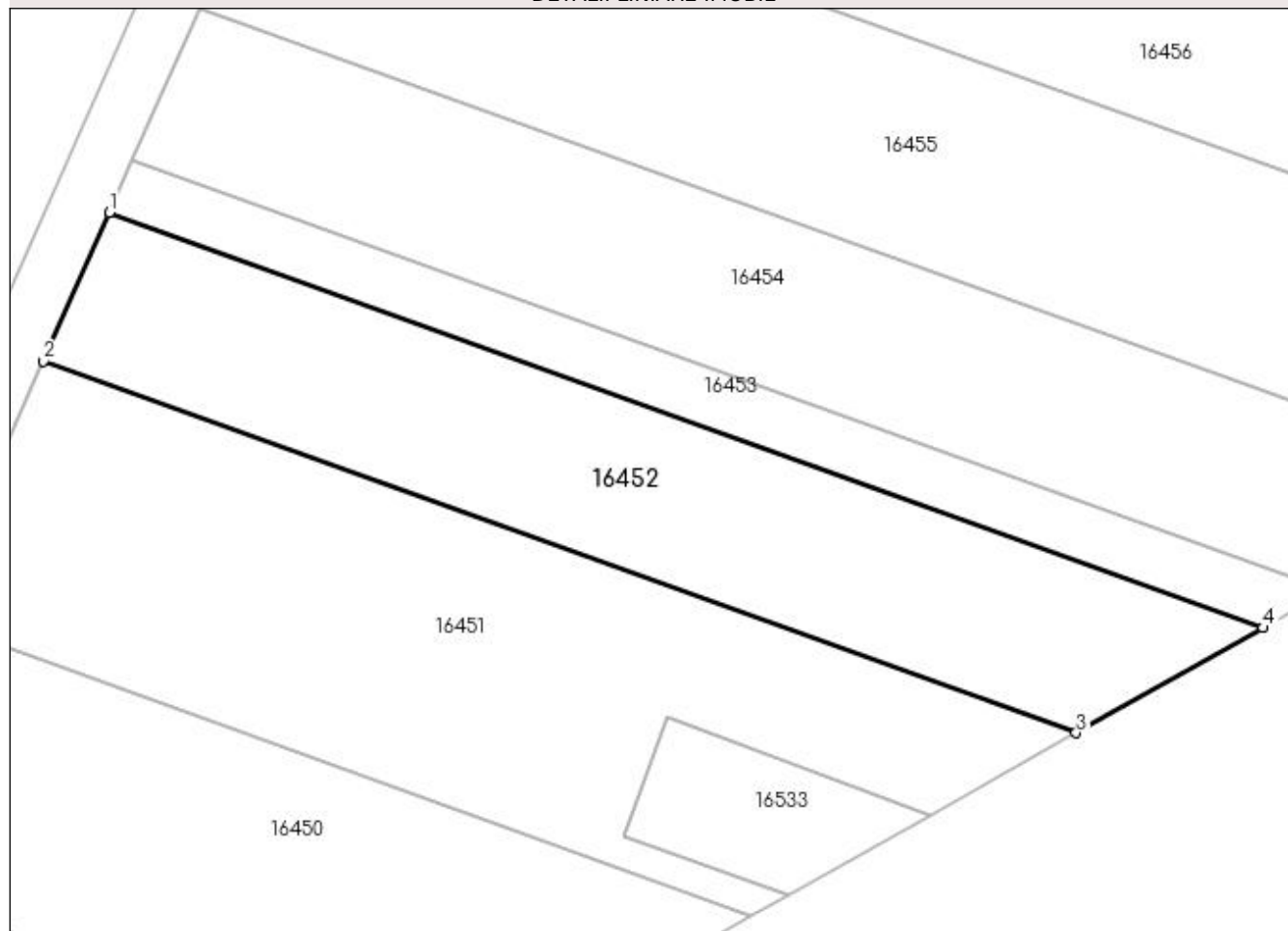
Anexa Nr. 1 La Partea I

Teren

Nr cadastral	Suprafața (mp)*	Observații / Referințe
	3.400	

* Suprafața este determinată în planul de proiecție Stereo 70.

DETALII LINIARE IMOBIL



Date referitoare la teren

Crt	Categorie folosință	Intravilan	Suprafața (mp)	Tarla	Parcelă	Nr. topo	Observații / Referințe
1	vie	NU	1.380	82	4	-	
2	arabil	NU	2.020	82	4	-	

Lungime Segmente

1) Valorile lungimilor segmentelor sunt obținute din proiecție în plan.

Punct început	X / Y	Punct sfârșit	X / Y	Lungime segment (** (m)
1	426.978,854 294.617,848	2	426.970,008 294.597,883	21.836
2	426.970,008 294.597,883	3	427.108,763 294.547,931	147.472
3	427.108,763 294.547,931	4	427.133,851 294.562,047	28.787
4	427.133,851 294.562,047	1	426.978,854 294.617,848	164.736

**** Lungimile segmentelor sunt determinate în planul de proiecție Stereo 70 și sunt rotunjite la 1 milimetru.**

***** Distanța dintre puncte este formată din segmente cumulate ce sunt mai mici decât valoarea 1 milimetru.**

**DATE DESPRE IMOBILUL NR. 16453**

Oficiul de Cadastru și Publicitate Imobiliară DOLJ
 Biroul de Cadastru și Publicitate Imobiliară Craiova

A. Partea I. Descrierea imobilului

TEREN Extravilan

Adresa: Jud. Dolj, T82

Nr. Crt	Nr cadastral Nr. topografic	Suprafața* (mp)	Observații / Referințe
A1		1.285	Sector cadastral:20 Teren neimprejmuit;

B. Partea II. Proprietari și acte

Inscrieri privitoare la dreptul de proprietate și alte drepturi reale		Referințe
/		
Act Normativ nr. LEGE 7, din 13/03/1996 emis de PARLAMENTUL ROMANIEI;		
B1	Inscrierea provizorie, drept de PROPRIETATE, dobandit prin Lege, cota actuala 1/1, cota initiala 1/1 1) NEIDENTIFICAT NEIDENTIFICAT	A1

C. Partea III. SARCINI .

Inscrieri privind dezmembramintele dreptului de proprietate, drepturi reale de garanție și sarcini	Referințe
NU SUNT	

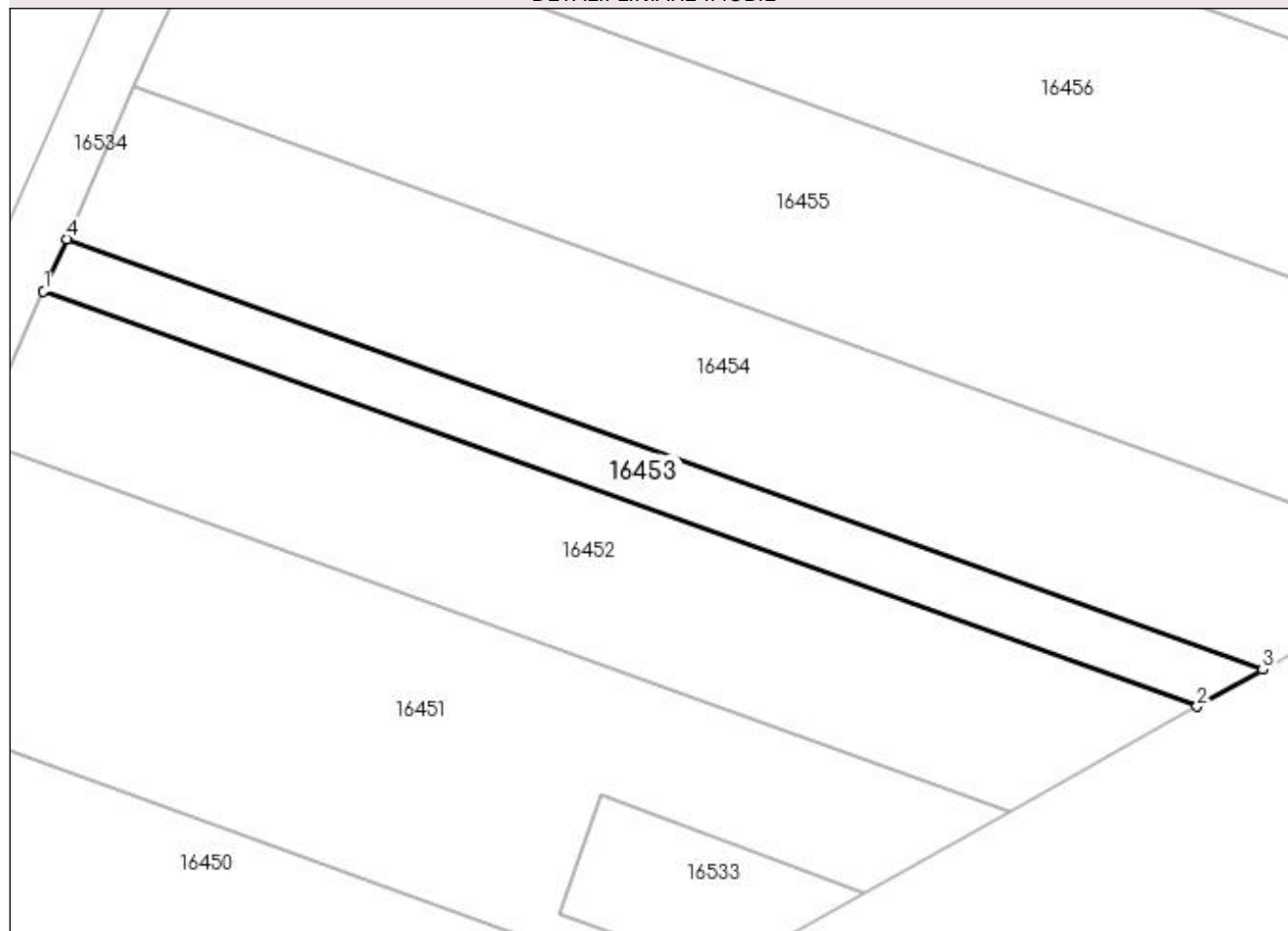
Anexa Nr. 1 La Partea I

Teren

Nr cadastral	Suprafața (mp)*	Observații / Referințe
	1.285	

* Suprafața este determinată în planul de proiecție Stereo 70.

DETALII LINIARE IMOBIL



Date referitoare la teren

Crt	Categorie folosință	Intra vilan	Suprafața (mp)	Tarla	Parcelă	Nr. topo	Observații / Referințe
1	arabil	NU	1.285	82	-	-	

Lungime Segmente

1) Valorile lungimilor segmentelor sunt obținute din proiecție în plan.

Punct început	X / Y	Punct sfârșit	X / Y	Lungime segment (** (m)
1	426.978,854 294.617,848	2	427.133,851 294.562,047	164.736
2	427.133,851 294.562,047	3	427.142,673 294.567,012	10.123
3	427.142,673 294.567,012	4	426.981,964 294.624,868	170.806
4	426.981,964 294.624,868	1	426.978,854 294.617,848	7.679

**** Lungimile segmentelor sunt determinate în planul de proiecție Stereo 70 și sunt rotunjite la 1 milimetru.**

***** Distanța dintre puncte este formată din segmente cumulate ce sunt mai mici decât valoarea 1 milimetru.**

**DATE DESPRE IMOBILUL NR. 16454**

Oficiul de Cadastru și Publicitate Imobiliară DOLJ
Biroul de Cadastru și Publicitate Imobiliară Craiova

A. Partea I. Descrierea imobilului

TEREN Extravilan

Adresa: Jud. Dolj, T82, P5

Nr. Crt	Nr cadastral Nr. topografic	Suprafața* (mp)	Observații / Referințe
A1		4.000	Sector cadastral:20 Teren neimprejmuit;

B. Partea II. Proprietari și acte

Inscrieri privitoare la dreptul de proprietate și alte drepturi reale		Referințe
/		
Act Administrativ nr. TDP 278-42780, din 15/02/1995 emis de COMISIA JUDETEANA DOLJ (CERTIFICAT DECES SERIA DA NR.235831);		
B1	Intabulare, drept de PROPRIETATE, dobandit prin Reconstituire, cota actuala 1/1, cota initiala 1/1 1) MITRICĂ VERGILIA, LIPSĂ CNP DEFUNCT:Da	A1

C. Partea III. SARCINI .

Inscrieri privind dezmembramintele dreptului de proprietate, drepturi reale de garanție și sarcini	Referințe
NU SUNT	

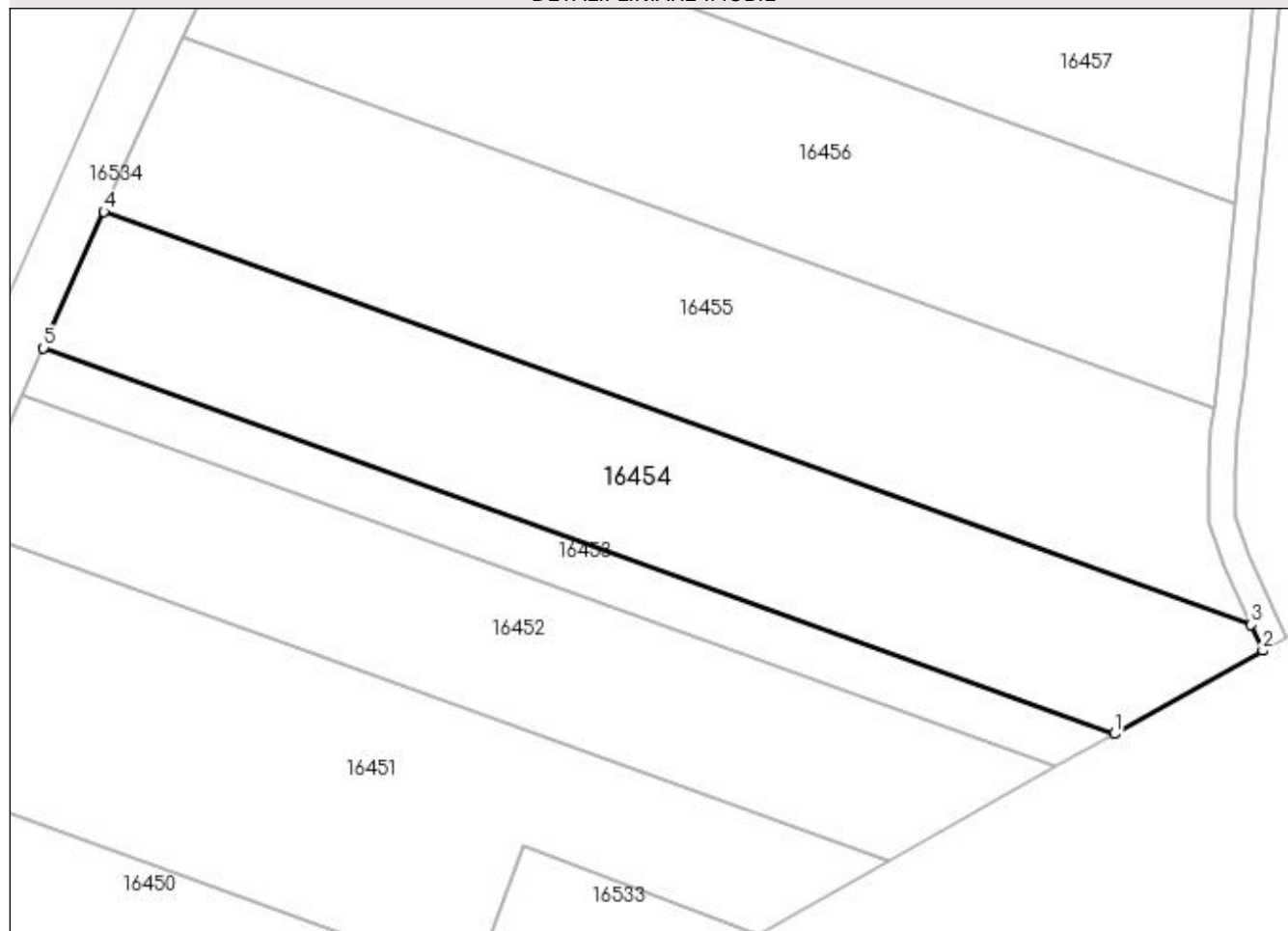
Anexa Nr. 1 La Partea I

Teren

Nr cadastral	Suprafața (mp)*	Observații / Referințe
	4.000	

* Suprafața este determinată în planul de proiecție Stereo 70.

DETALII LINIARE IMOBIL



Date referitoare la teren

Crt	Categorie folosință	Intra vilan	Suprafața (mp)	Tarla	Parcelă	Nr. topo	Observații / Referințe
1	arabil	NU	4.000	82	5	-	

Lungime Segmente

1) Valorile lungimilor segmentelor sunt obținute din proiecție în plan.

Punct început	X / Y	Punct sfârșit	X / Y	Lungime segment (** (m)
1	427.142,673 294.567,012	2	427.164,89 294.579,513	25.492
2	427.164,89 294.579,513	3	427.163,125 294.583,363	4.236
3	427.163,125 294.583,363	4	426.991,026 294.645,32	182.913
4	426.991,026 294.645,32	5	426.981,964 294.624,868	22.37
5	426.981,964 294.624,868	1	427.142,673 294.567,012	170.806

**** Lungimile segmentelor sunt determinate în planul de proiecție Stereo 70 și sunt rotunjite la 1 milimetru.**

***** Distanța dintre puncte este formată din segmente cumulate ce sunt mai mici decât valoarea 1 milimetru.**

**DATE DESPRE IMOBILUL NR. 16455**

Oficiul de Cadastru și Publicitate Imobiliară DOLJ
Biroul de Cadastru și Publicitate Imobiliară Craiova

A. Partea I. Descrierea imobilului

TEREN Extravilan

Adresa: Jud. Dolj, T82, P6

Nr. Crt	Nr cadastral Nr. topografic	Suprafața* (mp)	Observații / Referințe
A1		4.900	Sector cadastral:20 Teren neimpregmuit;

B. Partea II. Proprietari și acte

Inscrieri privitoare la dreptul de proprietate și alte drepturi reale		Referințe
/		
Act Notarial nr. CM NR.261, din 27/11/2006 emis de N.P. ANDREI TOMITA;		
B1	Intabulare, drept de PROPRIETATE, dobandit prin Succesiune, cota actuala 1/2, cota initiala 1/2 1) PAPUC ELENA	A1
Act Administrativ nr. TDP 207-42780, din 06/02/1995 emis de COMISIA JUDETEANA DOLJ (CERTIFICAT DECES SERIA DZ NR.641370);		
B2	Intabulare, drept de PROPRIETATE, dobandit prin Reconstituire, cota actuala 1/2, cota initiala 1/2 1) PAPUC PETRE DEFUNCT:Da	A1

C. Partea III. SARCINI .

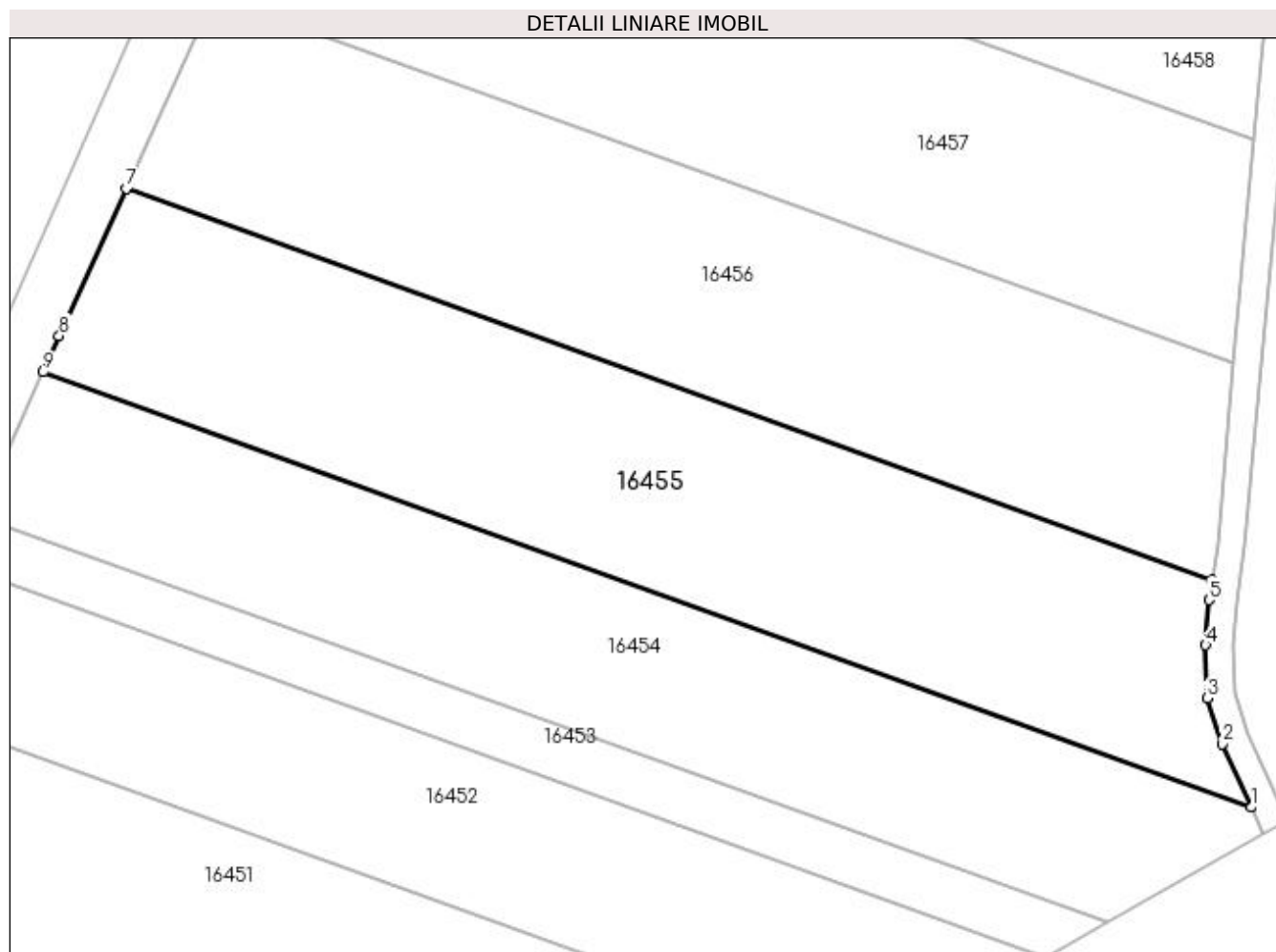
Inscrieri privind dezmembramintele dreptului de proprietate, drepturi reale de garanție și sarcini	Referințe
NU SUNT	

Anexa Nr. 1 La Partea I

Teren

Nr cadastral	Suprafața (mp)*	Observații / Referințe
	4.900	

* Suprafața este determinată în planul de proiecție Stereo 70.



Date referitoare la teren

Crt	Categorie folosință	Intra vilan	Suprafața (mp)	Tarla	Parcelă	Nr. topo	Observații / Referințe
1	arabil	NU	4.900	82	6	-	

Lungime Segmente

1) Valorile lungimilor segmentelor sunt obținute din proiecție în plan.

Punct început	X / Y	Punct sfârșit	X / Y	Lungime segment (** (m)
1	427.163,125 294.583,363	2	427.159,001 294.592,365	9.901
2	427.159,001 294.592,365	3	427.156,821 294.598,875	6.866
3	427.156,821 294.598,875	4	427.156,636 294.606,444	7.571
4	427.156,636 294.606,444	5	427.157,168 294.612,86	6.438
5	427.157,168 294.612,86	6	427.157,579 294.615,756	2.925

Punct început	X / Y	Punct sfârşit	X / Y	Lungime segment (** (m)
6	427.157,579 294.615,756	7	427.002,858 294.671,457	164.442
7	427.002,858 294.671,457	8	426.993,315 294.650,489	23.037
8	426.993,315 294.650,489	9	426.991,026 294.645,32	5.653
9	426.991,026 294.645,32	1	427.163,125 294.583,363	182.913

** Lungimile segmentelor sunt determinate în planul de proiecție Stereo 70 și sunt rotunjite la 1 milimetru.

*** Distanța dintre puncte este formată din segmente cumulate ce sunt mai mici decât valoarea 1 milimetru.

**DATE DESPRE IMOBILUL NR. 16456**

Oficiul de Cadastru și Publicitate Imobiliară DOLJ
Biroul de Cadastru și Publicitate Imobiliară Craiova

A. Partea I. Descrierea imobilului

TEREN Extravilan

Adresa: Jud. Dolj, T82, P7

Nr. Crt	Nr cadastral Nr. topografic	Suprafața* (mp)	Observații / Referințe
A1		4.800	Sector cadastral:20 Teren neimprejmuit;

B. Partea II. Proprietari și acte

Inscrieri privitoare la dreptul de proprietate și alte drepturi reale		Referințe
/		
Act Notarial nr. CM NR.84, din 02/09/2011 emis de N.P. LAURA DIACONU (TDP 199-48411 DIN 04-02-1995 EMIS DE COMISIA JUDETEANA DOLJ);		
B1	Intabulare, drept de PROPRIETATE, dobandit prin Succesiune, cota actuala 1/1, cota initiala 1/1 1) PAPUC ION	A1

C. Partea III. SARCINI .

Inscrieri privind dezmembramintele dreptului de proprietate, drepturi reale de garanție și sarcini	Referințe
NU SUNT	

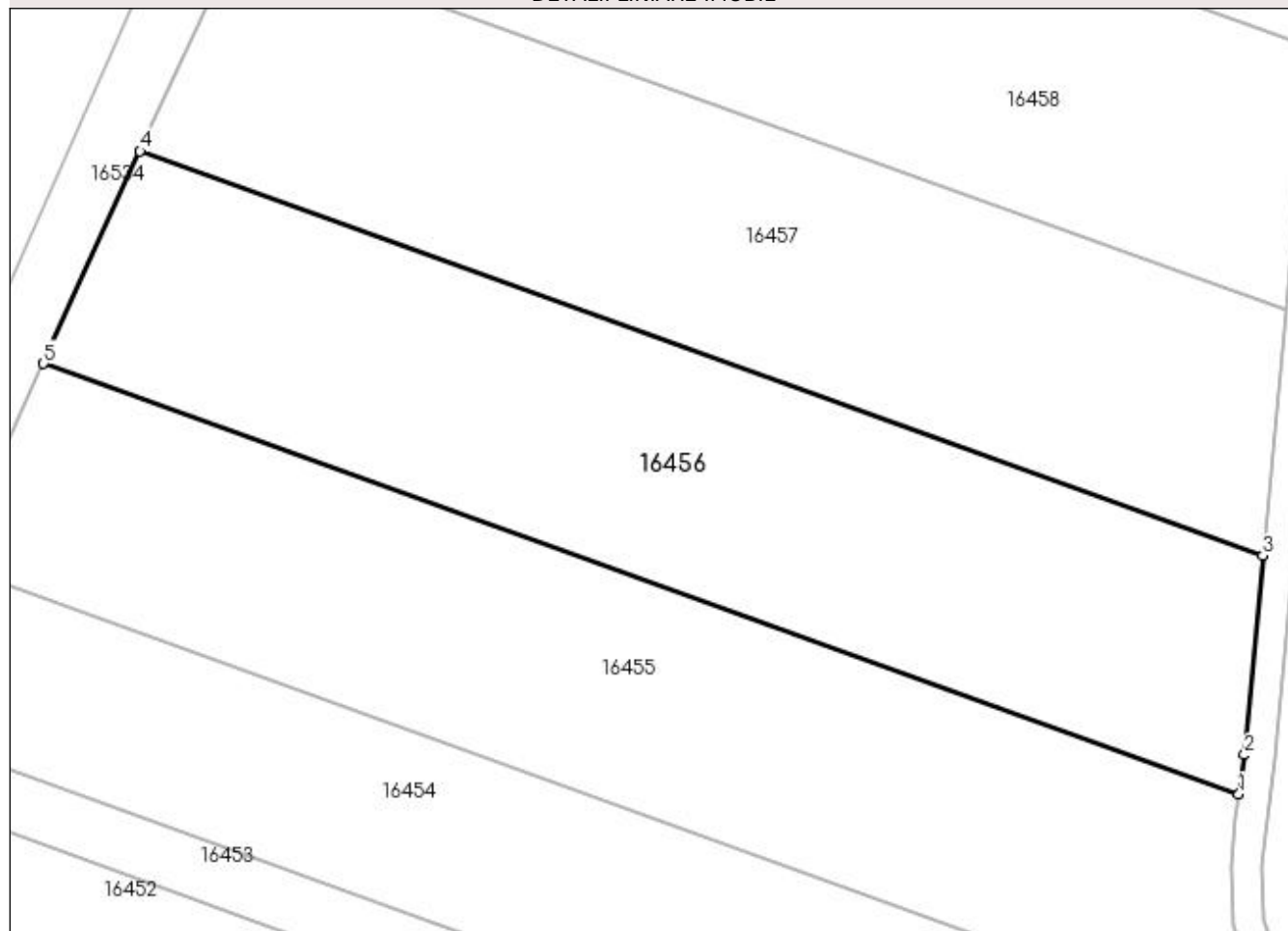
Anexa Nr. 1 La Partea I

Teren

Nr cadastral	Suprafața (mp)*	Observații / Referințe
	4.800	

* Suprafața este determinată în planul de proiecție Stereo 70.

DETALII LINIARE IMOBIL



Date referitoare la teren

Crt	Categorie folosință	Intra vilan	Suprafața (mp)	Tarla	Parcelă	Nr. topo	Observații / Referințe
1	arabil	NU	4.800	82	7	-	

Lungime Segmente

1) Valorile lungimilor segmentelor sunt obținute din proiecție în plan.

Punct început	X / Y	Punct sfârșit	X / Y	Lungime segment (** (m)
1	427.157,579 294.615,756	2	427.158,3 294.620,839	5.134
2	427.158,3 294.620,839	3	427.160,674 294.646,616	25.886
3	427.160,674 294.646,616	4	427.015,361 294.698,93	154.442
4	427.015,361 294.698,93	5	427.002,858 294.671,457	30.185
5	427.002,858 294.671,457	1	427.157,579 294.615,756	164.442

**** Lungimile segmentelor sunt determinate în planul de proiecție Stereo 70 și sunt rotunjite la 1 milimetru.**

***** Distanța dintre puncte este formată din segmente cumulate ce sunt mai mici decât valoarea 1 milimetru.**

**DATE DESPRE IMOBILUL NR. 16457**

Oficiul de Cadastru și Publicitate Imobiliară DOLJ
Biroul de Cadastru și Publicitate Imobiliară Craiova

A. Partea I. Descrierea imobilului

TEREN Extravilan

Adresa: Jud. Dolj, T82, P8

Nr. Crt	Nr cadastral Nr. topografic	Suprafața* (mp)	Observații / Referințe
A1		4.600	Sector cadastral:20 Teren neimprejmut;

B. Partea II. Proprietari și acte

Inscrieri privitoare la dreptul de proprietate și alte drepturi reale	Referințe
/	
Act Administrativ nr. TDP 1642-44791, din 08/06/1999 emis de COMISIA JUDETEANA DOLJ;	
B1	A1
Intabulare, drept de PROPRIETATE, dobândit prin Reconstituire, cota actuala 1/1, cota initiala 1/1	
1) PAPUC AURORA, LIPSĂ CNP	
2) PAPUC VICTOR, LIPSĂ CNP	
3) PAPUC IULIA, LIPSĂ CNP	

C. Partea III. SARCINI .

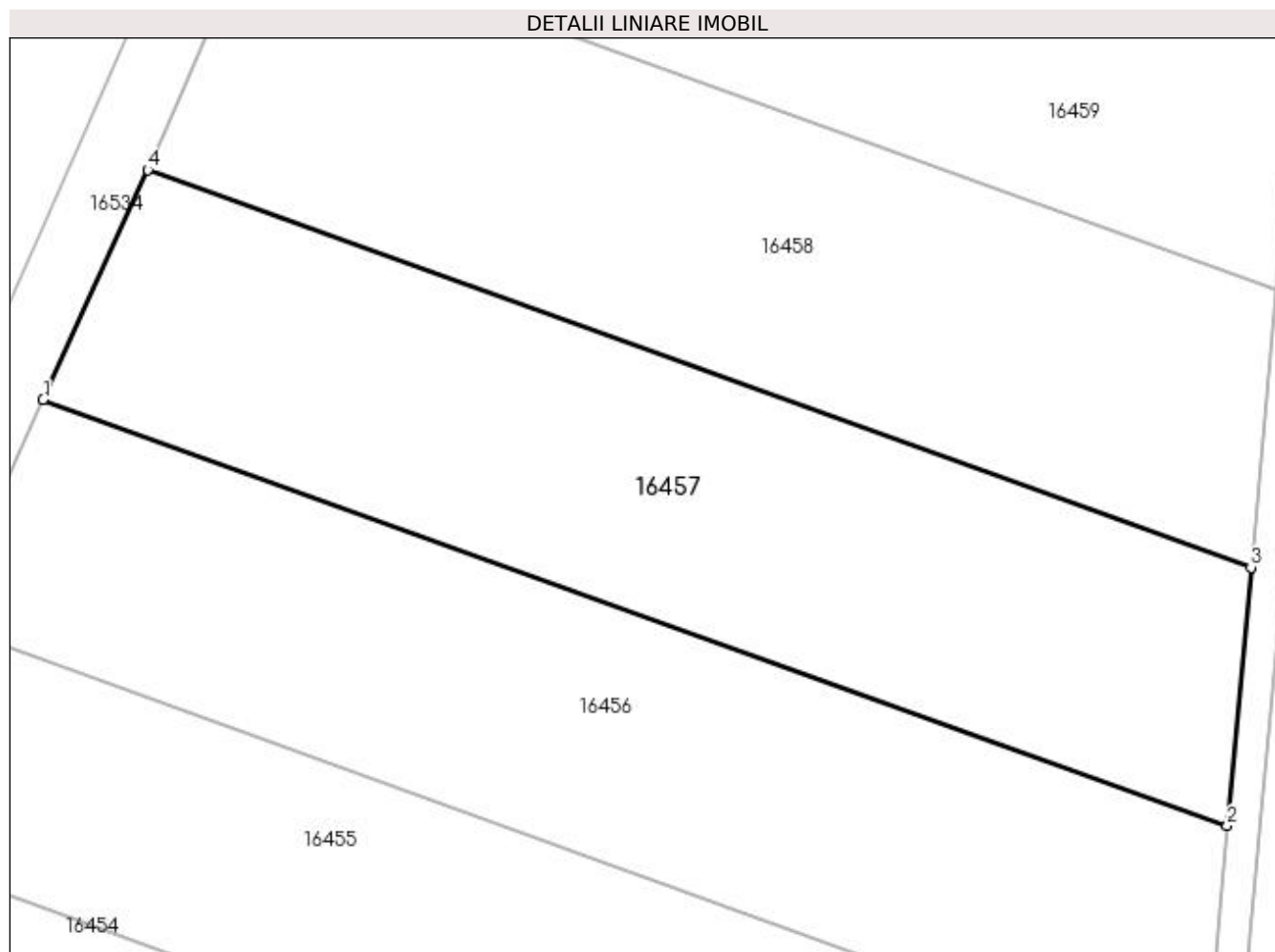
Inscrieri privind dezmembramintele dreptului de proprietate, drepturi reale de garanție și sarcini	Referințe
NU SUNT	

Anexa Nr. 1 La Partea I

Teren

Nr cadastral	Suprafața (mp)*	Observații / Referințe
	4.600	

* Suprafața este determinată în planul de proiecție Stereo 70.



Date referitoare la teren

Crt	Categorie folosință	Intra vilan	Suprafața (mp)	Tarla	Parcelă	Nr. topo	Observații / Referințe
1	arabil	NU	4.600	82	8	-	

Lungime Segmente

1) Valorile lungimilor segmentelor sunt obținute din proiecție în plan.

Punct început	X / Y	Punct sfârșit	X / Y	Lungime segment (** (m)
1	427.015,361 294.698,93	2	427.160,674 294.646,616	154.442
2	427.160,674 294.646,616	3	427.163,595 294.678,336	31.854
3	427.163,595 294.678,336	4	427.028,176 294.727,088	143.927
4	427.028,176 294.727,088	1	427.015,361 294.698,93	30.937

**** Lungimile segmentelor sunt determinate în planul de proiecție Stereo 70 și sunt rotunjite la 1 milimetru.**

***** Distanța dintre puncte este formată din segmente cumulate ce sunt mai mici decât valoarea 1 milimetru.**

**DATE DESPRE IMOBILUL NR. 16458**

Oficiul de Cadastru și Publicitate Imobiliară DOLJ
Biroul de Cadastru și Publicitate Imobiliară Craiova

A. Partea I. Descrierea imobilului

TEREN Extravilan

Adresa: Jud. Dolj, T82, P9

Nr. Crt	Nr cadastral Nr. topografic	Suprafața* (mp)	Observații / Referințe
A1		4.600	Sector cadastral:20 Teren neimprejmuit;

B. Partea II. Proprietari și acte

Inscrieri privitoare la dreptul de proprietate și alte drepturi reale	Referințe
/	
Act Administrativ nr. TDP 249-42780, din 10/02/1995 emis de COMISIA JUDETEANA DOLJ;	
B1	A1
Intabulare, drept de PROPRIETATE, dobândit prin Reconstituire, cota actuala 1/1, cota initiala 1/1 1) PAPUC MARIN, LIPSĂ CNP	

C. Partea III. SARCINI .

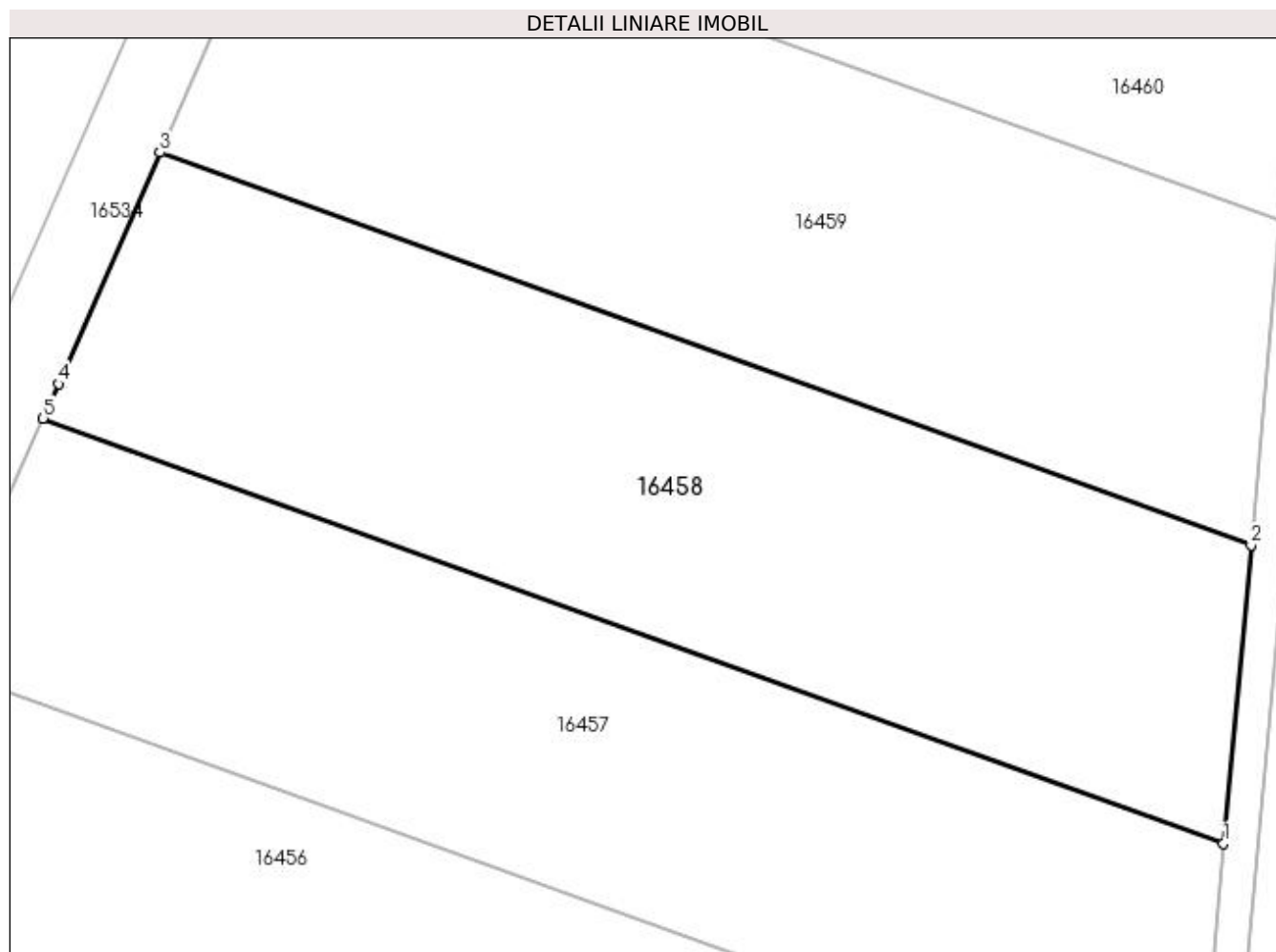
Inscrieri privind dezmembramintele dreptului de proprietate, drepturi reale de garanție și sarcini	Referințe
NU SUNT	

Anexa Nr. 1 La Partea I

Teren

Nr cadastral	Suprafața (mp)*	Observații / Referințe
	4.600	

* Suprafața este determinată în planul de proiecție Stereo 70.



Date referitoare la teren

Crt	Categorie folosință	Intra vilan	Suprafața (mp)	Tarla	Parcelă	Nr. topo	Observații / Referințe
1	arabil	NU	4.600	82	9	-	

Lungime Segmente

1) Valorile lungimilor segmentelor sunt obținute din proiecție în plan.

Punct început	X / Y	Punct sfârșit	X / Y	Lungime segment (** (m)
1	427.163,595 294.678,336	2	427.166,743 294.712,511	34.319
2	427.166,743 294.712,511	3	427.041,538 294.757,586	133.072
3	427.041,538 294.757,586	4	427.029,972 294.731,034	28.961
4	427.029,972 294.731,034	5	427.028,176 294.727,088	4.336
5	427.028,176 294.727,088	1	427.163,595 294.678,336	143.927

**** Lungimile segmentelor sunt determinate în planul de proiecție Stereo 70 și sunt rotunjite la 1 milimetru.**

***** Distanța dintre puncte este formată din segmente cumulate ce sunt mai mici decât valoarea 1 milimetru.**

**DATE DESPRE IMOBILUL NR. 16459**

Oficiul de Cadastru și Publicitate Imobiliară DOLJ
Biroul de Cadastru și Publicitate Imobiliară Craiova

A. Partea I. Descrierea imobilului

TEREN Extravilan

Adresa: Jud. Dolj, T82, P10

Nr. Crt	Nr cadastral Nr. topografic	Suprafața* (mp)	Observații / Referințe
A1		4.600	Sector cadastral:20 Teren neimprejmuit;

B. Partea II. Proprietari și acte

Inscrieri privitoare la dreptul de proprietate și alte drepturi reale	Referințe
/	
Act Administrativ nr. TDP 539-58836, din 23/10/1995 emis de COMISIA JUDETEANA DOLJ;	
B1	A1
Intabulare, drept de PROPRIETATE, dobândit prin Reconstituire, cota actuala 1/1, cota initiala 1/1 1) BALUȚĂ GHEORGHE, LIPSĂ CNP	

C. Partea III. SARCINI .

Inscrieri privind dezmembramintele dreptului de proprietate, drepturi reale de garanție și sarcini	Referințe
NU SUNT	

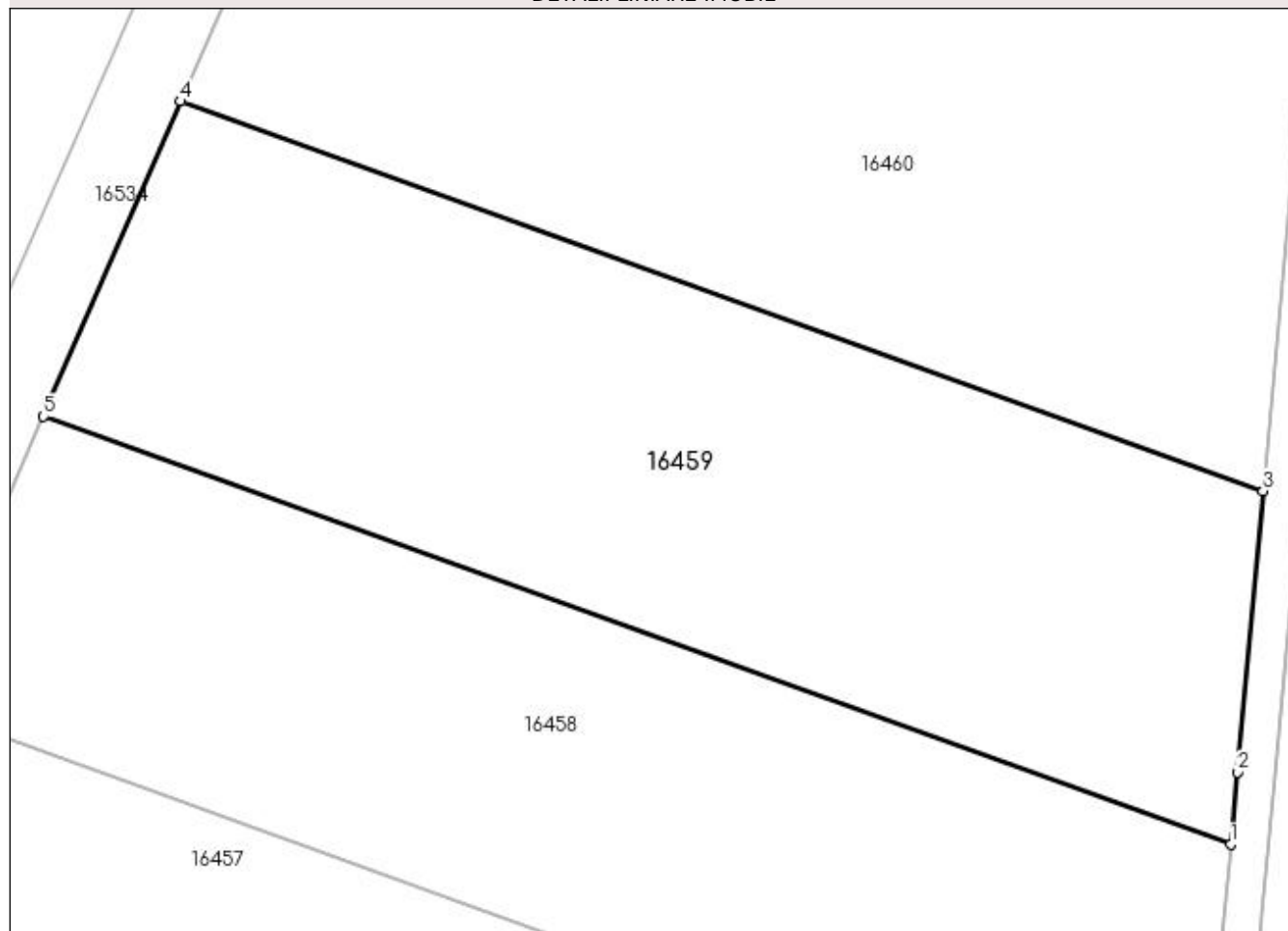
Anexa Nr. 1 La Partea I

Teren

Nr cadastral	Suprafața (mp)*	Observații / Referințe
	4.600	

* Suprafața este determinată în planul de proiecție Stereo 70.

DETALII LINIARE IMOBIL



Date referitoare la teren

Crt	Categorie folosință	Intra vilan	Suprafața (mp)	Tarla	Parcelă	Nr. topo	Observații / Referințe
1	arabil	NU	4.600	82	10	-	

Lungime Segmente

1) Valorile lungimilor segmentelor sunt obținute din proiecție în plan.

Punct început	X / Y	Punct sfârșit	X / Y	Lungime segment (** (m)
1	427.166,743 294.712,511	2	427.167,441 294.720,094	7.615
2	427.167,441 294.720,094	3	427.170,125 294.749,734	29.762
3	427.170,125 294.749,734	4	427.056,012 294.790,816	121.283
4	427.056,012 294.790,816	5	427.041,538 294.757,586	36.246
5	427.041,538 294.757,586	1	427.166,743 294.712,511	133.072

**** Lungimile segmentelor sunt determinate în planul de proiecție Stereo 70 și sunt rotunjite la 1 milimetru.**

***** Distanța dintre puncte este formată din segmente cumulate ce sunt mai mici decât valoarea 1 milimetru.**

**DATE DESPRE IMOBILUL NR. 16460**

Oficiul de Cadastru și Publicitate Imobiliară DOLJ
Biroul de Cadastru și Publicitate Imobiliară Craiova

A. Partea I. Descrierea imobilului

TEREN Extravilan

Adresa: Jud. Dolj, T82, P11

Nr. Crt	Nr cadastral Nr. topografic	Suprafața* (mp)	Observații / Referințe
A1		7.100	Sector cadastral:20 Teren neimprejmuit;

B. Partea II. Proprietari și acte

Inscrieri privitoare la dreptul de proprietate și alte drepturi reale	Referințe
/	
Act Administrativ nr. TDP 170-48411, din 31/01/1995 emis de COMISIA JUDETEANA DOLJ;	
B1	A1
Intabulare, drept de PROPRIETATE, dobândit prin Reconstituire, cota actuala 1/1, cota initiala 1/1	
1) MILITARU ION	
2) MILITARU DUMITRU, LIPSĂ CNP	
3) MILITARU ELENA, LIPSĂ CNP	

C. Partea III. SARCINI .

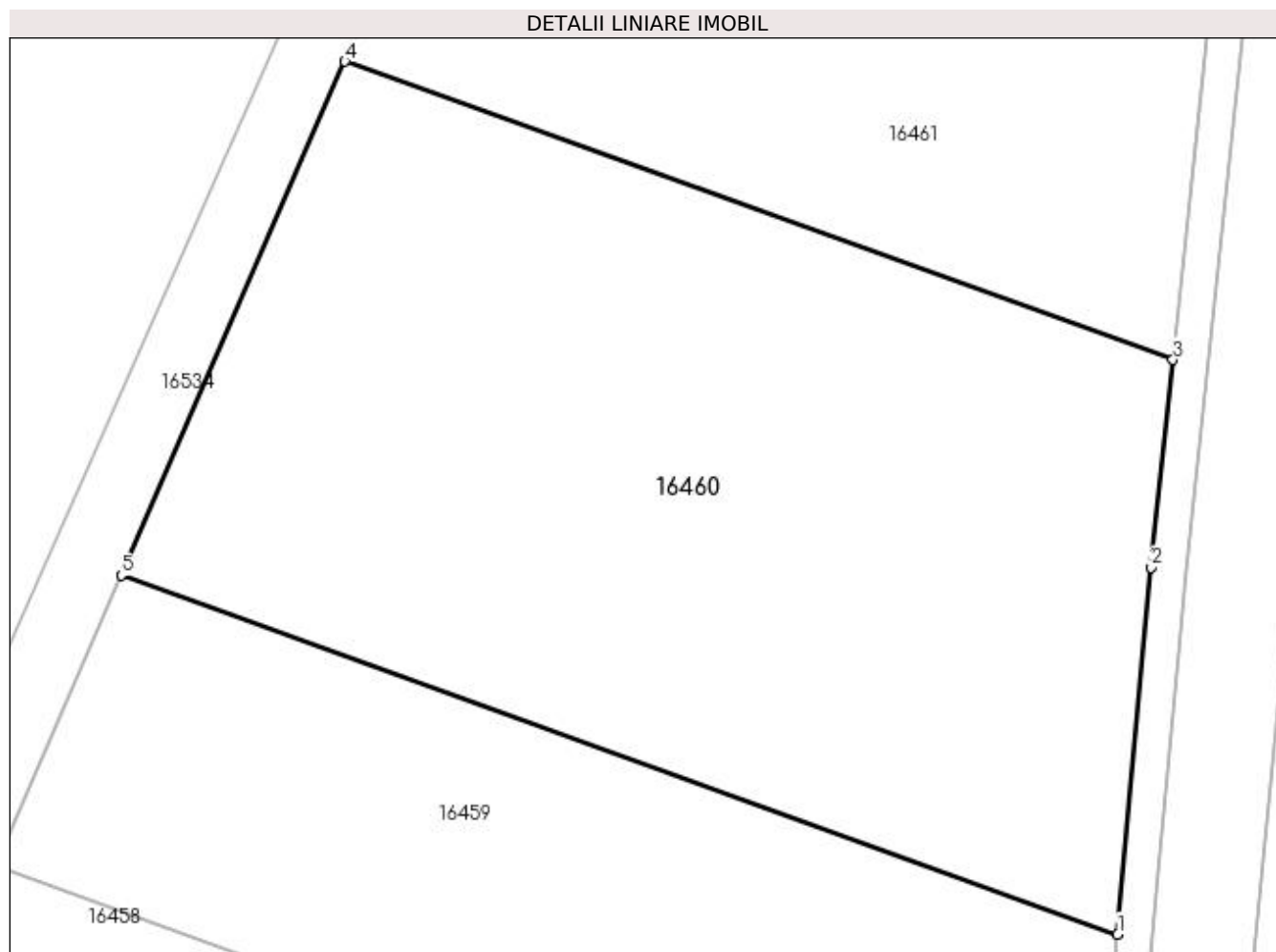
Inscrieri privind dezmembramintele dreptului de proprietate, drepturi reale de garanție și sarcini	Referințe
NU SUNT	

Anexa Nr. 1 La Partea I

Teren

Nr cadastral	Suprafața (mp)*	Observații / Referințe
	7.100	

* Suprafața este determinată în planul de proiecție Stereo 70.



Date referitoare la teren

Crt	Categorie folosință	Intra vilan	Suprafața (mp)	Tarla	Parcelă	Nr. topo	Observații / Referințe
1	arabil	NU	7.100	82	11	-	

Lungime Segmente

1) Valorile lungimilor segmentelor sunt obținute din proiecție în plan.

Punct început	X / Y	Punct sfârșit	X / Y	Lungime segment (** (m)
1	427.170,125 294.749,734	2	427.173,928 294.791,731	42.169
2	427.173,928 294.791,731	3	427.176,461 294.815,491	23.895
3	427.176,461 294.815,491	4	427.081,631 294.849,631	100.787
4	427.081,631 294.849,631	5	427.056,012 294.790,816	64.152
5	427.056,012 294.790,816	1	427.170,125 294.749,734	121.283

**** Lungimile segmentelor sunt determinate în planul de proiecție Stereo 70 și sunt rotunjite la 1 milimetru.**

***** Distanța dintre puncte este formată din segmente cumulate ce sunt mai mici decât valoarea 1 milimetru.**

**DATE DESPRE IMOBILUL NR. 16461**

Oficiul de Cadastru și Publicitate Imobiliară DOLJ
Biroul de Cadastru și Publicitate Imobiliară Craiova

A. Partea I. Descrierea imobilului

TEREN Extravilan

Adresa: Jud. Dolj, T82, P12

Nr. Crt	Nr cadastral Nr. topografic	Suprafața* (mp)	Observații / Referințe
A1		4.800	Sector cadastral:20 Teren neimprejmuit;

B. Partea II. Proprietari și acte

Inscrieri privitoare la dreptul de proprietate și alte drepturi reale	Referințe
/	
Act Administrativ nr. TDP 149-48411, din 02/08/1994 emis de COMISIA JUDETEANA DOLJ;	
B1	A1
Intabulare, drept de PROPRIETATE, dobândit prin Reconstituire, cota actuala 1/1, cota inițiala 1/1 1) RADU MARIN, LIPSĂ CNP	

C. Partea III. SARCINI .

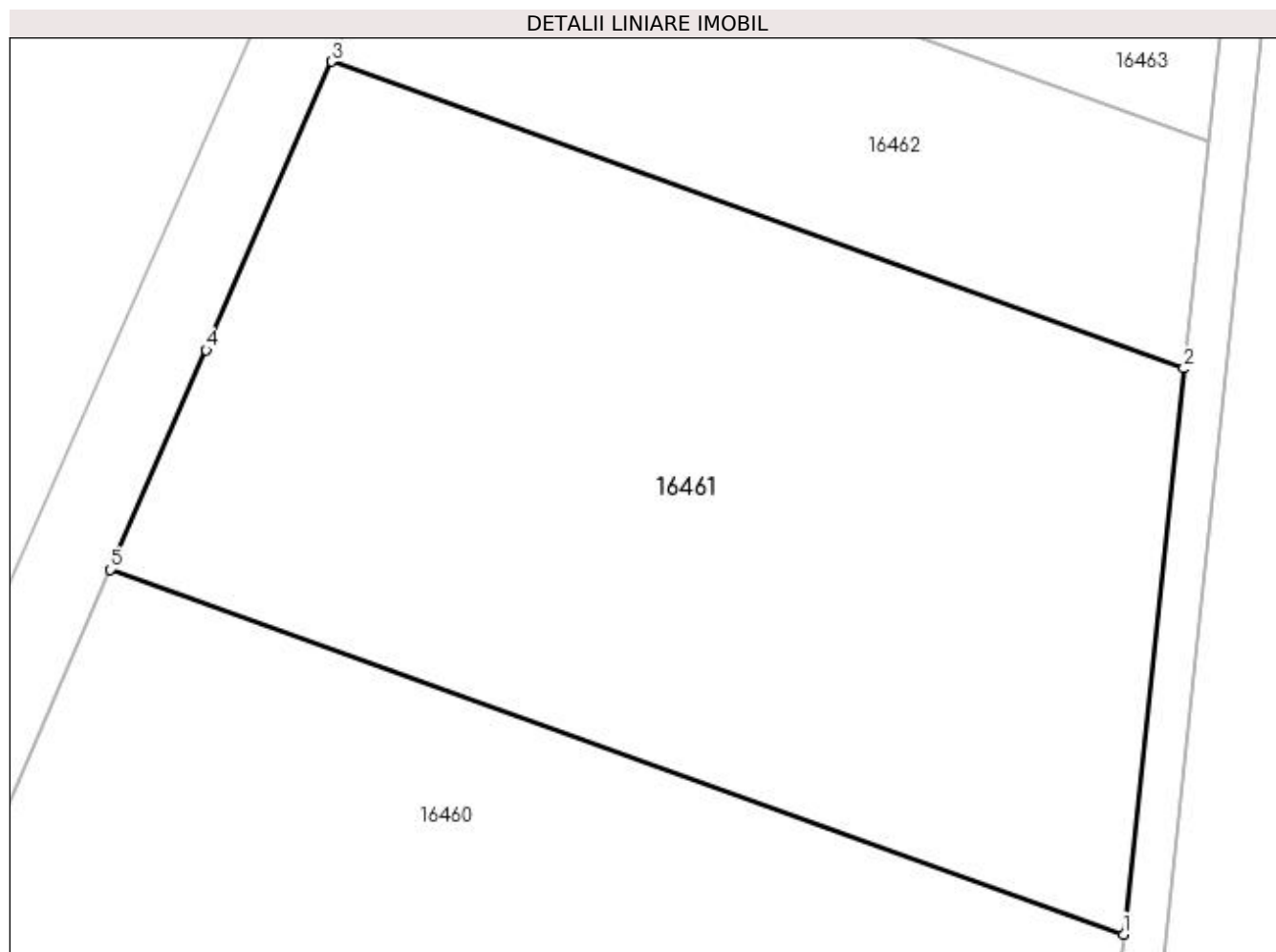
Inscrieri privind dezmembramintele dreptului de proprietate, drepturi reale de garanție și sarcini	Referințe
NU SUNT	

Anexa Nr. 1 La Partea I

Teren

Nr cadastral	Suprafața (mp)*	Observații / Referințe
	4.800	

* Suprafața este determinată în planul de proiecție Stereo 70.



Date referitoare la teren

Crt	Categorie folosință	Intra vilan	Suprafața (mp)	Tarla	Parcelă	Nr. topo	Observații / Referințe
1	arabil	NU	4.800	82	12	-	

Lungime Segmente

1) Valorile lungimilor segmentelor sunt obținute din proiecție în plan.

Punct început	X / Y	Punct sfârșit	X / Y	Lungime segment (** (m)
1	427.176,461 294.815,491	2	427.182,104 294.868,444	53.252
2	427.182,104 294.868,444	3	427.102,34 294.897,159	84.776
3	427.102,34 294.897,159	4	427.090,582 294.870,179	29.431
4	427.090,582 294.870,179	5	427.081,631 294.849,631	22.413
5	427.081,631 294.849,631	1	427.176,461 294.815,491	100.787

**** Lungimile segmentelor sunt determinate în planul de proiecție Stereo 70 și sunt rotunjite la 1 milimetru.**

***** Distanța dintre puncte este formată din segmente cumulate ce sunt mai mici decât valoarea 1 milimetru.**

**DATE DESPRE IMOBILUL NR. 16462**

Oficiul de Cadastru și Publicitate Imobiliară DOLJ
Biroul de Cadastru și Publicitate Imobiliară Craiova

A. Partea I. Descrierea imobilului

TEREN Extravilan

Adresa: Jud. Dolj, T82, P13

Nr. Crt	Nr cadastral Nr. topografic	Suprafața* (mp)	Observații / Referințe
A1		1.700	Sector cadastral:20 Teren neimprejmuit;

B. Partea II. Proprietari și acte

Inscrieri privitoare la dreptul de proprietate și alte drepturi reale		Referințe
/		
Hotarare Judecatoreasca nr. SENTINTA CIVILA NR.7659, din 11/07/2005 emis de JUDECATORIA CRAIOVA (CERTIFICAT DECES SERIA DC NR.774940; TDP 1971-1981 DIN 07-06-2002 EMIS DE COMISIA JUDETEANA DOLJ);		
B1	Intabulare, drept de PROPRIETATE, dobandit prin Hotarare Judecatoreasca, cota actuala 1/1, cota initiala 1/1 1) COMBEI FLOREA DEFUNCT:Da	A1

C. Partea III. SARCINI .

Inscrieri privind dezmembramintele dreptului de proprietate, drepturi reale de garanție și sarcini	Referințe
NU SUNT	

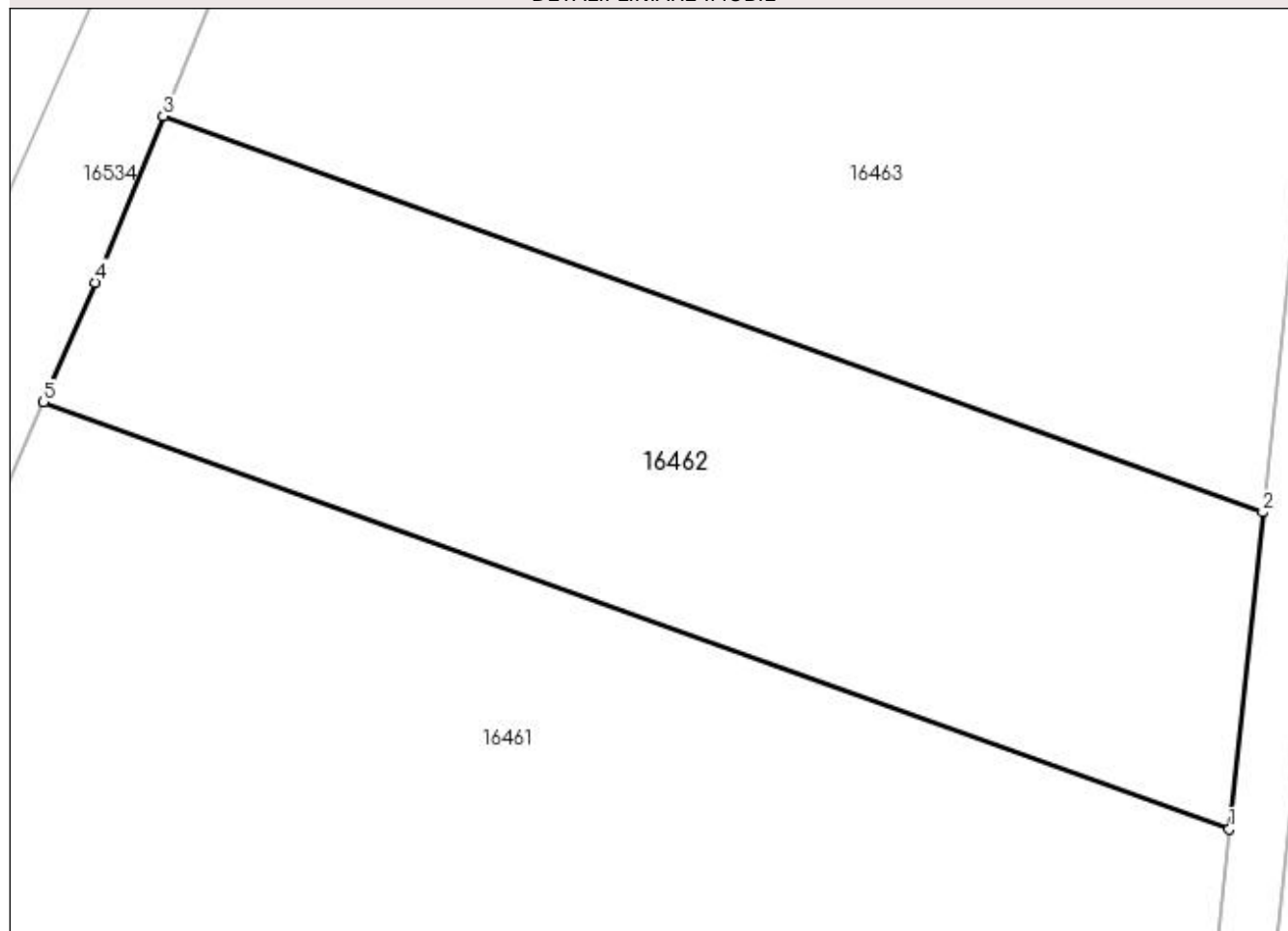
Anexa Nr. 1 La Partea I

Teren

Nr cadastral	Suprafața (mp)*	Observații / Referințe
	1.700	

* Suprafața este determinată în planul de proiecție Stereo 70.

DETALII LINIARE IMOBIL



Date referitoare la teren

Crt	Categorie folosință	Intra vilan	Suprafața (mp)	Tarla	Parcelă	Nr. topo	Observații / Referințe
1	arabil	NU	1.700	82	13	-	

Lungime Segmente

1) Valorile lungimilor segmentelor sunt obținute din proiecție în plan.

Punct început	X / Y	Punct sfârșit	X / Y	Lungime segment (** (m)
1	427.182,104 294.868,444	2	427.184,375 294.889,757	21.435
2	427.184,375 294.889,757	3	427.110,397 294.916,39	78.626
3	427.110,397 294.916,39	4	427.105,851 294.905,216	12.063
4	427.105,851 294.905,216	5	427.102,34 294.897,159	8.789
5	427.102,34 294.897,159	1	427.182,104 294.868,444	84.776

**** Lungimile segmentelor sunt determinate în planul de proiecție Stereo 70 și sunt rotunjite la 1 milimetru.**

***** Distanța dintre puncte este formată din segmente cumulate ce sunt mai mici decât valoarea 1 milimetru.**

**DATE DESPRE IMOBILUL NR. 16463**

Oficiul de Cadastru și Publicitate Imobiliară DOLJ
Biroul de Cadastru și Publicitate Imobiliară Craiova

A. Partea I. Descrierea imobilului

TEREN Extravilan

Adresa: Jud. Dolj, T82, P14

Nr. Crt	Nr cadastral Nr. topografic	Suprafața* (mp)	Observații / Referințe
A1		9.100	Sector cadastral:20 Teren neimprejmuit;

B. Partea II. Proprietari și acte

Inscrieri privitoare la dreptul de proprietate și alte drepturi reale	Referințe
/	
Act Administrativ nr. TDP 528-58836, din 20/10/1995 emis de COMISIA JUDETEANA DOLJ;	
B1	A1
Intabulare, drept de PROPRIETATE, dobândit prin Reconstituire, cota actuala 1/1, cota initiala 1/1 1) RESCEANU TITU, LIPSĂ CNP	

C. Partea III. SARCINI .

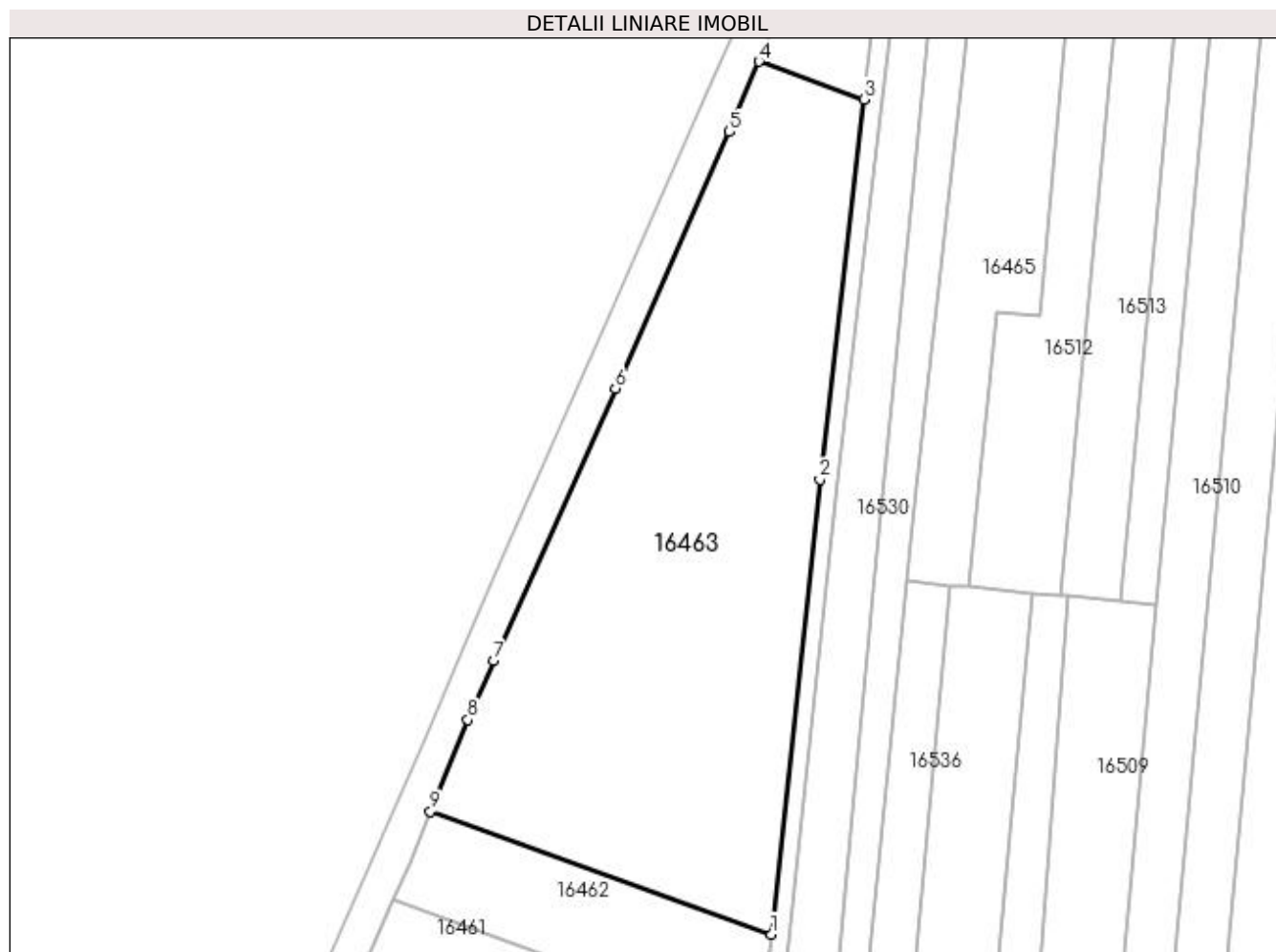
Inscrieri privind dezmembramintele dreptului de proprietate, drepturi reale de garanție și sarcini	Referințe
NU SUNT	

Anexa Nr. 1 La Partea I

Teren

Nr cadastral	Suprafața (mp)*	Observații / Referințe
	9.100	

* Suprafața este determinată în planul de proiecție Stereo 70.



Date referitoare la teren

Crt	Categorie folosință	Intra vilan	Suprafața (mp)	Tarla	Parcelă	Nr. topo	Observații / Referințe
1	arabil	NU	9.100	82	14	-	

Lungime Segmente

1) Valorile lungimilor segmentelor sunt obținute din proiecție în plan.

Punct început	X / Y	Punct sfârșit	X / Y	Lungime segment (** (m)
1	427.184,375 294.889,757	2	427.194,89 294.988,423	99.224
2	427.194,89 294.988,423	3	427.204,415 295.070,921	83.046
3	427.204,415 295.070,921	4	427.181,644 295.079,119	24.201
4	427.181,644 295.079,119	5	427.175,253 295.063,828	16.573
5	427.175,253 295.063,828	6	427.150,507 295.008,172	60.91

Punct început	X / Y	Punct sfârșit	X / Y	Lungime segment (** (m)
6	427.150,507 295.008,172	7	427.124,189 294.949,152	64.621
7	427.124,189 294.949,152	8	427.118,496 294.936,296	14.061
8	427.118,496 294.936,296	9	427.110,397 294.916,39	21.49
9	427.110,397 294.916,39	1	427.184,375 294.889,757	78.626

** Lungimile segmentelor sunt determinate în planul de proiecție Stereo 70 și sunt rotunjite la 1 milimetru.

*** Distanța dintre puncte este formată din segmente cumulate ce sunt mai mici decât valoarea 1 milimetru.

**DATE DESPRE IMOBILUL NR. 16464**

Oficiul de Cadastru și Publicitate Imobiliară DOLJ
 Biroul de Cadastru și Publicitate Imobiliară Craiova

A. Partea I. Descrierea imobilului

TEREN Extravilan

Adresa: Jud. Dolj, T82, P15

Nr. Crt	Nr cadastral Nr. topografic	Suprafața* (mp)	Observații / Referințe
A1		1.000	Sector cadastral:20 Teren neimprejmuit;

B. Partea II. Proprietari și acte

Inscrieri privitoare la dreptul de proprietate și alte drepturi reale		Referințe
/		
Act Administrativ nr. TDP 871-9579, din 20/02/1997 emis de COMISIA JUDETEANA DOLJ (CERTIFICAT DECES SERIA DB NR.152887);		
B1	Intabulare, drept de PROPRIETATE, dobandit prin Reconstituire, cota actuala 1/1, cota initiala 1/1 1) NECȘUȚU TEODOR DEFUNCT:Da	A1

C. Partea III. SARCINI .

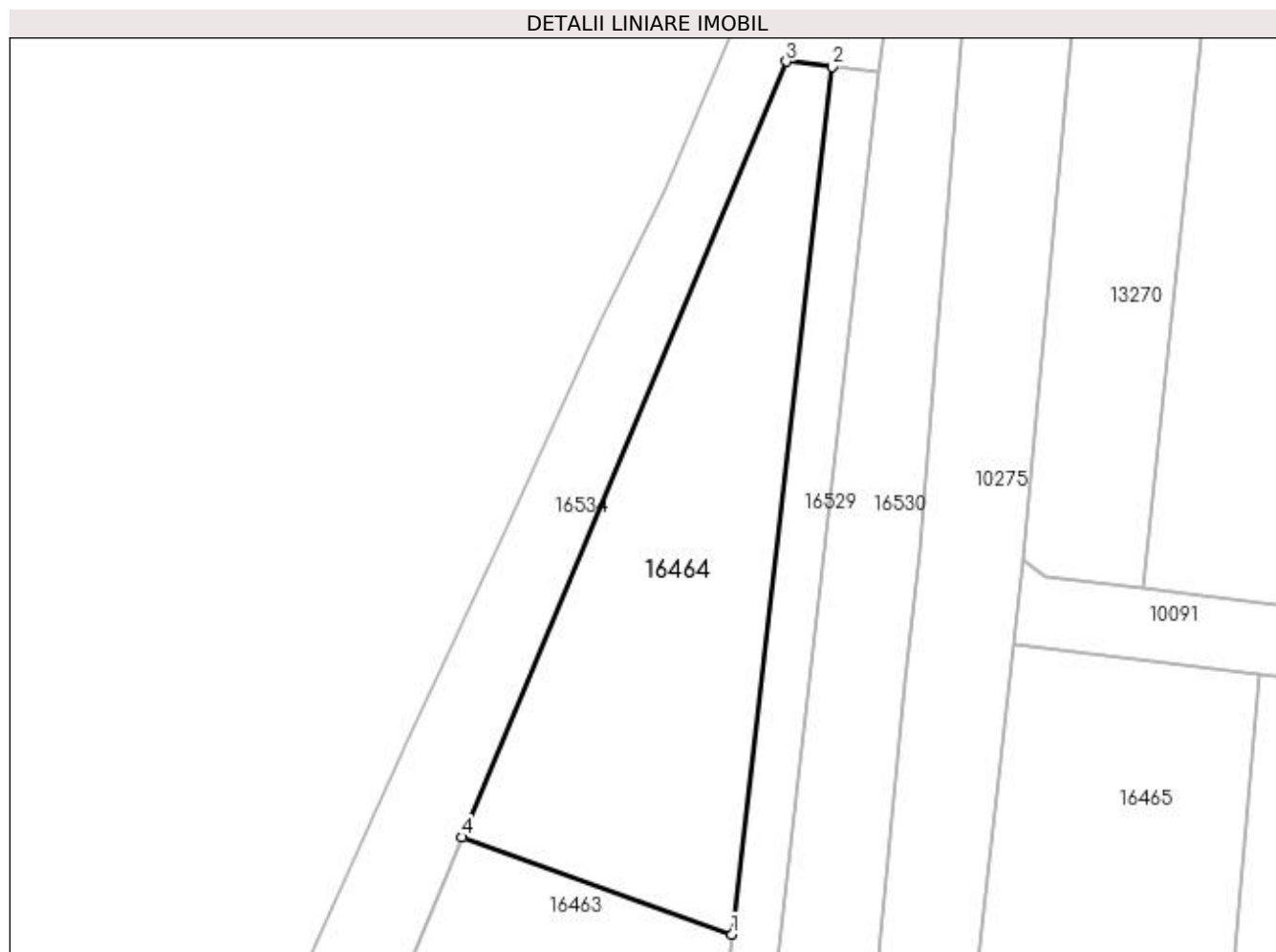
Inscrieri privind dezmembramintele dreptului de proprietate, drepturi reale de garanție și sarcini	Referințe
NU SUNT	

Anexa Nr. 1 La Partea I

Teren

Nr cadastral	Suprafața (mp)*	Observații / Referințe
	1.000	

* Suprafața este determinată în planul de proiecție Stereo 70.



Date referitoare la teren

Crt	Categorie folosință	Intra vilan	Suprafața (mp)	Tarla	Parcelă	Nr. topo	Observații / Referințe
1	arabil	NU	1.000	82	15	-	

Lungime Segmente

1) Valorile lungimilor segmentelor sunt obținute din proiecție în plan.

Punct început	X / Y	Punct sfârșit	X / Y	Lungime segment (** (m)
1	427.204,415 295.070,921	2	427.212,862 295.144,09	73.655
2	427.212,862 295.144,09	3	427.208,989 295.144,537	3.899
3	427.208,989 295.144,537	4	427.181,644 295.079,119	70.903
4	427.181,644 295.079,119	1	427.204,415 295.070,921	24.201

**** Lungimile segmentelor sunt determinate în planul de proiecție Stereo 70 și sunt rotunjite la 1 milimetru.**

***** Distanța dintre puncte este formată din segmente cumulate ce sunt mai mici decât valoarea 1 milimetru.**

**DATE DESPRE IMOBILUL NR. 16465**

Oficiul de Cadastru și Publicitate Imobiliară DOLJ
Biroul de Cadastru și Publicitate Imobiliară Craiova

A. Partea I. Descrierea imobilului

TEREN Extravilan

Adresa: Jud. Dolj, T82, P16

Nr. Crt	Nr cadastral Nr. topografic	Suprafața* (mp)	Observații / Referințe
A1		2.300	Sector cadastral:20 Teren neimprejmuit;

B. Partea II. Proprietari și acte

Inscrieri privitoare la dreptul de proprietate și alte drepturi reale		Referințe
/		
Act Administrativ nr. TDP 2924, din 08/10/2004 emis de COMISIA JUDETEANA DOLJ (CERTIFICAT DECES SERIA DR NR.206025);		
B1	Intabulare, drept de PROPRIETATE, dobandit prin Reconstituire, cota actuala 1/1, cota initiala 1/1 1) COMBII MARIN DEFUNCT:Da	A1

C. Partea III. SARCINI .

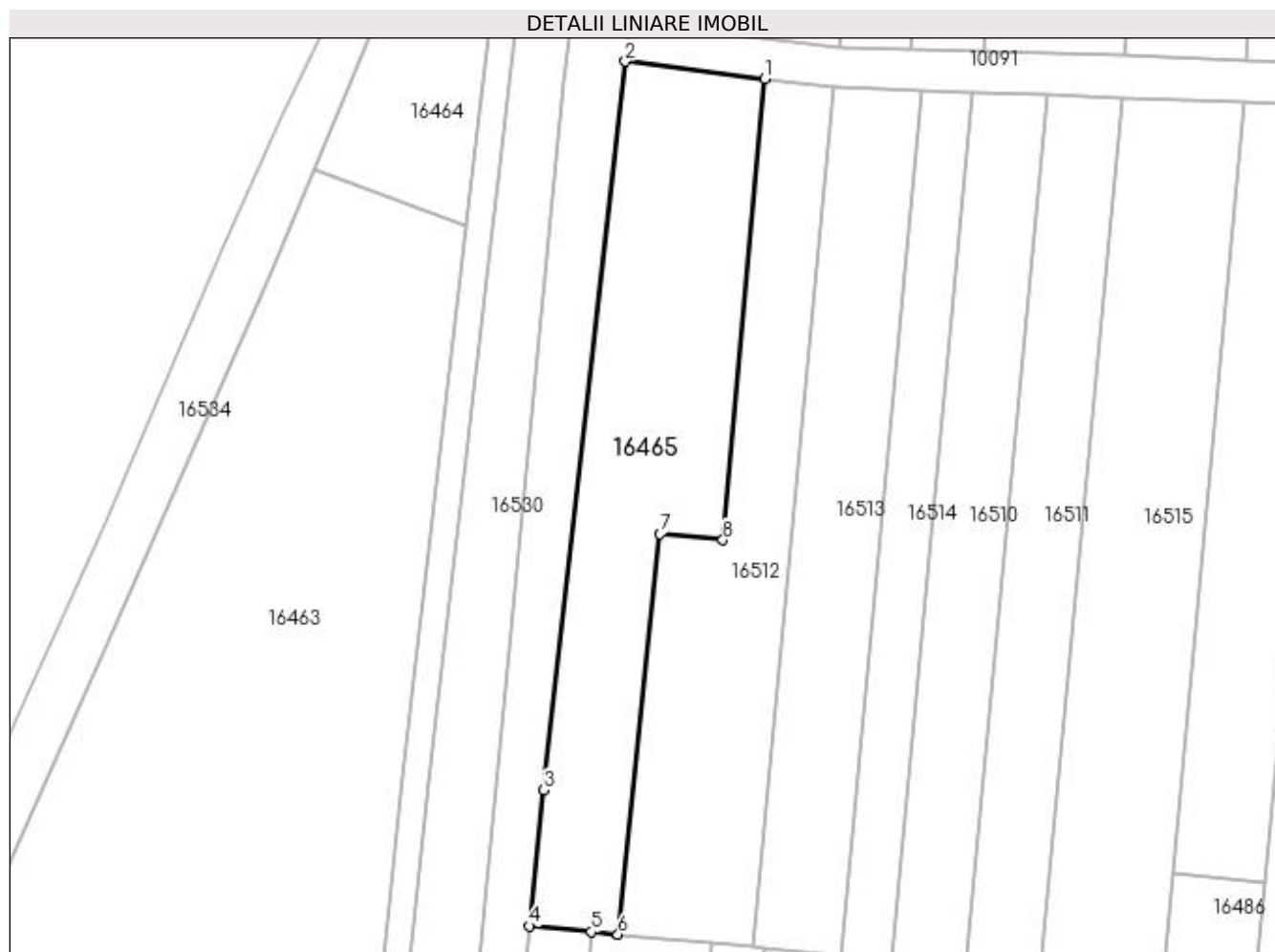
Inscrieri privind dezmembramintele dreptului de proprietate, drepturi reale de garanție și sarcini	Referințe
NU SUNT	

Anexa Nr. 1 La Partea I

Teren

Nr cadastral	Suprafața (mp)*	Observații / Referințe
	2.300	

* Suprafața este determinată în planul de proiecție Stereo 70.



Date referitoare la teren

Crt	Categorie folosință	Intravilan	Suprafața (mp)	Tarla	Parcelă	Nr. topo	Observații / Referințe
1	vie	NU	786	82	16	-	
2	arabil	NU	1.514	82	16	-	

Lungime Segmente

1) Valorile lungimilor segmentelor sunt obținute din proiecție în plan.

Punct început	X / Y	Punct sfârșit	X / Y	Lungime segment (** (m)
1	427.248,926 295.092,803	2	427.228,123 295.095,379	20.962
2	427.228,123 295.095,379	3	427.215,932 294.986,627	109.433
3	427.215,932 294.986,627	4	427.213,864 294.966,359	20.374
4	427.213,864 294.966,359	5	427.223,065 294.965,497	9.242

Punct început	X / Y	Punct sfârșit	X / Y	Lungime segment (** (m)
5	427.223,065 294.965,497	6	427.227,055 294.965,123	4.008
6	427.227,055 294.965,123	7	427.233,336 295.024,857	60.063
7	427.233,336 295.024,857	8	427.242,706 295.023,952	9.414
8	427.242,706 295.023,952	1	427.248,926 295.092,803	69.132

** Lungimile segmentelor sunt determinate în planul de proiecție Stereo 70 și sunt rotunjite la 1 milimetru.

*** Distanța dintre puncte este formată din segmente cumulate ce sunt mai mici decât valoarea 1 milimetru.

**DATE DESPRE IMOBILUL NR. 16466**

Oficiul de Cadastru și Publicitate Imobiliară DOLJ
Biroul de Cadastru și Publicitate Imobiliară Craiova

A. Partea I. Descrierea imobilului

TEREN Extravilan

Adresa: Jud. Dolj, T82, P17

Nr. Crt	Nr cadastral Nr. topografic	Suprafața* (mp)	Observații / Referințe
A1		1.900	Sector cadastral:20 Teren neimprejmuit;

B. Partea II. Proprietari și acte

Inscrieri privitoare la dreptul de proprietate și alte drepturi reale	Referințe
/	
Act Administrativ nr. TDP 143-48411, din 02/08/1994 emis de COMISIA JUDETEANA DOLJ;	
B1	A1
Intabulare, drept de PROPRIETATE, dobandit prin Constituire, cota actuala 1/1, cota initiala 1/1 1) FODOR TRAIAN, LIPSĂ CNP	

C. Partea III. SARCINI .

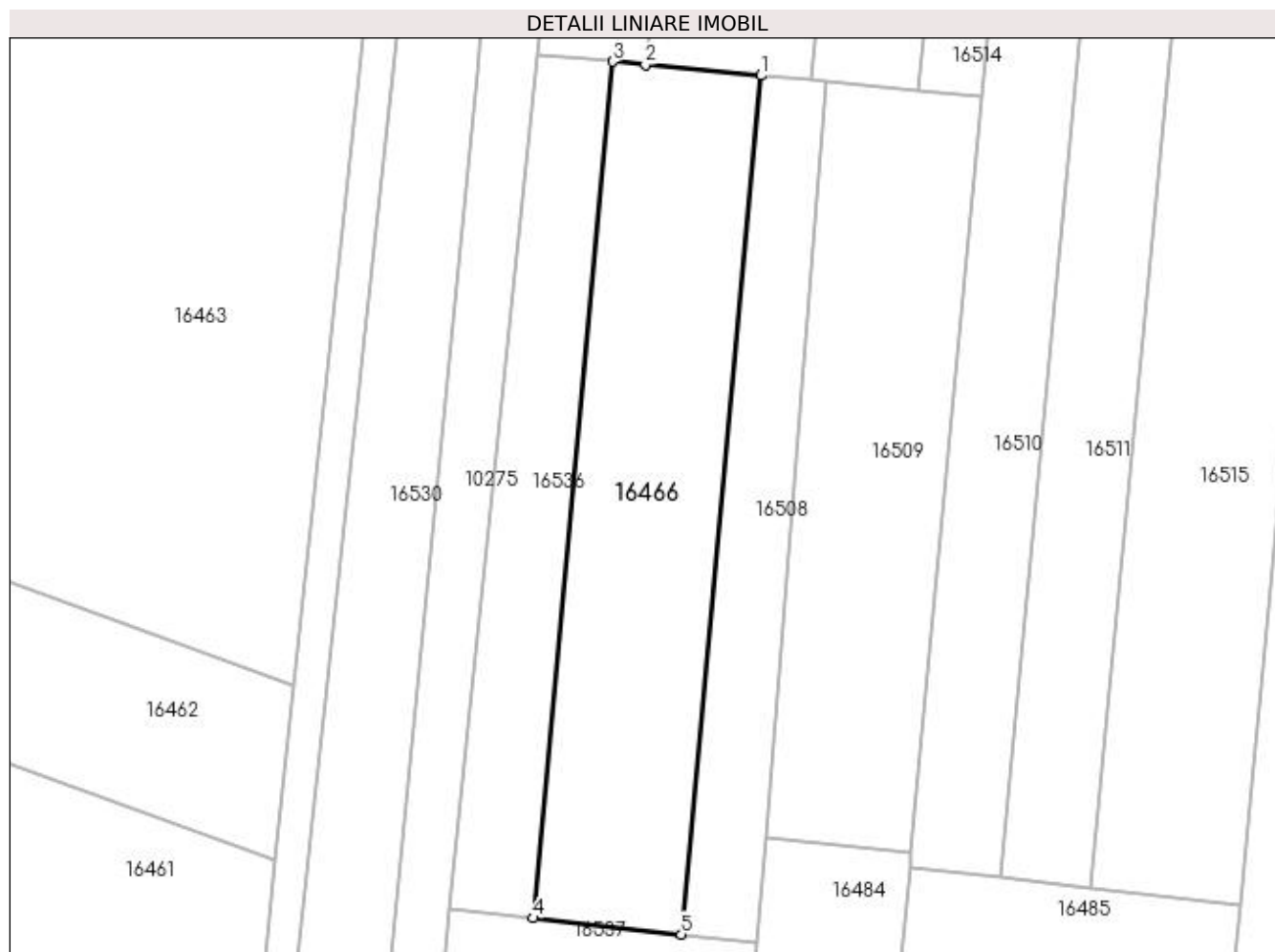
Inscrieri privind dezmembramintele dreptului de proprietate, drepturi reale de garanție și sarcini	Referințe
NU SUNT	

Anexa Nr. 1 La Partea I

Teren

Nr cadastral	Suprafața (mp)*	Observații / Referințe
	1.900	

* Suprafața este determinată în planul de proiecție Stereo 70.



Date referitoare la teren

Crt	Categorie folosință	Intra vilan	Suprafața (mp)	Tarla	Parcelă	Nr. topo	Observații / Referințe
1	vie	NU	643	82	17	-	
2	arabil	NU	1.257	82	17	-	

Lungime Segmente

1) Valorile lungimilor segmentelor sunt obținute din proiecție în plan.

Punct început	X / Y	Punct sfârșit	X / Y	Lungime segment (** (m)
1	427.241,134 294.963,802	2	427.227,055 294.965,123	14.141
2	427.227,055 294.965,123	3	427.223,065 294.965,497	4.008
3	427.223,065 294.965,497	4	427.213,392 294.861,39	104.555
4	427.213,392 294.861,39	5	427.231,436 294.859,42	18.151

Punct început	X / Y	Punct sfârșit	X / Y	Lungime segment (** (m)
5	427.231,436 294.859,42	1	427.241,134 294.963,802	104.831

** Lungimile segmentelor sunt determinate în planul de proiecție Stereo 70 și sunt rotunjite la 1 milimetru.

*** Distanța dintre puncte este formată din segmente cumulate ce sunt mai mici decât valoarea 1 milimetru.

**DATE DESPRE IMOBILUL NR. 16467**

Oficiul de Cadastru și Publicitate Imobiliară DOLJ
Biroul de Cadastru și Publicitate Imobiliară Craiova

A. Partea I. Descrierea imobilului

TEREN Extravilan

Adresa: Jud. Dolj, T82, P18

Nr. Crt	Nr cadastral Nr. topografic	Suprafața* (mp)	Observații / Referințe
A1		1.700	Sector cadastral:20 Teren neimprejmuit;

B. Partea II. Proprietari și acte

Inscrieri privitoare la dreptul de proprietate și alte drepturi reale	Referințe
/	
Act Administrativ nr. TDP 3152, din 20/01/2005 emis de COMISIA JUDETEANA DOLJ;	
B1	A1
Intabulare, drept de PROPRIETATE, dobândit prin Reconstituire, cota actuala 1/1, cota initiala 1/1 1) MITRICĂ JEAN, LIPSĂ CNP	

C. Partea III. SARCINI .

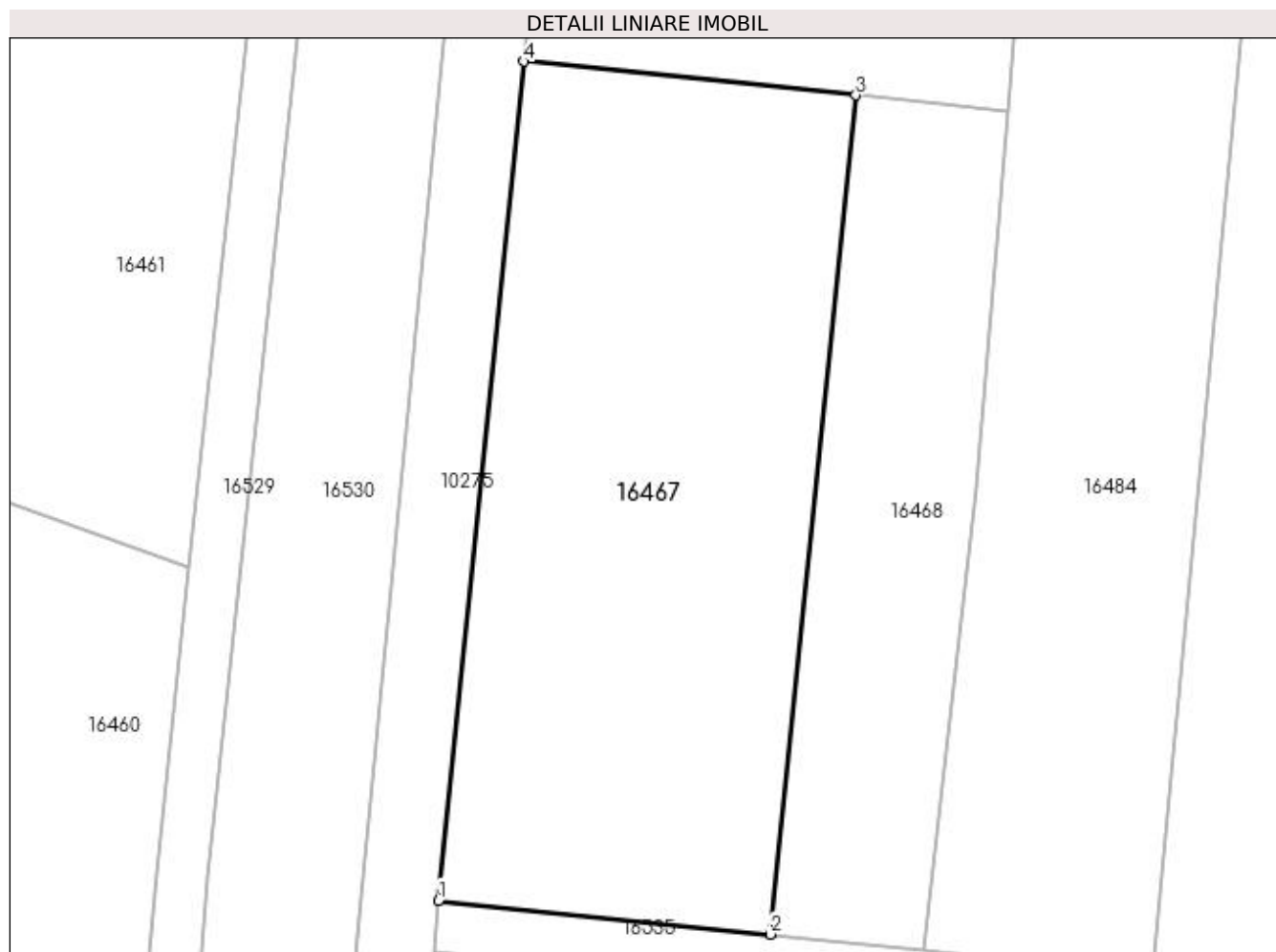
Inscrieri privind dezmembramintele dreptului de proprietate, drepturi reale de garanție și sarcini	Referințe
NU SUNT	

Anexa Nr. 1 La Partea I

Teren

Nr cadastral	Suprafața (mp)*	Observații / Referințe
	1.700	

* Suprafața este determinată în planul de proiecție Stereo 70.



Date referitoare la teren

Crt	Categorie folosință	Intra vilan	Suprafața (mp)	Tarla	Parcelă	Nr. topo	Observații / Referințe
1	vie	NU	196	82	18	-	
2	arabil	NU	1.504	82	18	-	

Lungime Segmente

1) Valorile lungimilor segmentelor sunt obținute din proiecție în plan.

Punct început	X / Y	Punct sfârșit	X / Y	Lungime segment (** (m)
1	427.195,827 294.789,613	2	427.221,621 294.786,998	25.927
2	427.221,621 294.786,998	3	427.228,278 294.852,229	65.57
3	427.228,278 294.852,229	4	427.202,484 294.854,844	25.927
4	427.202,484 294.854,844	1	427.195,827 294.789,613	65.57

**** Lungimile segmentelor sunt determinate în planul de proiecție Stereo 70 și sunt rotunjite la 1 milimetru.**

***** Distanța dintre puncte este formată din segmente cumulate ce sunt mai mici decât valoarea 1 milimetru.**

**DATE DESPRE IMOBILUL NR. 16468**

Oficiul de Cadastru și Publicitate Imobiliară DOLJ
Biroul de Cadastru și Publicitate Imobiliară Craiova

A. Partea I. Descrierea imobilului

TEREN Extravilan

Adresa: Jud. Dolj, T82, P22

Nr. Crt	Nr cadastral Nr. topografic	Suprafața* (mp)	Observații / Referințe
A1		800	Sector cadastral:20 Teren neimprejmuit;

B. Partea II. Proprietari și acte

Inscrieri privitoare la dreptul de proprietate și alte drepturi reale	Referințe
/	
Act Administrativ nr. TDP 149-48411, din 02/08/1994 emis de COMISIA JUDETEANA DOLJ;	
B1	A1
Intabulare, drept de PROPRIETATE, dobândit prin Reconstituire, cota actuala 1/1, cota inițiala 1/1 1) RADU MARIN, LIPSĂ CNP	

C. Partea III. SARCINI .

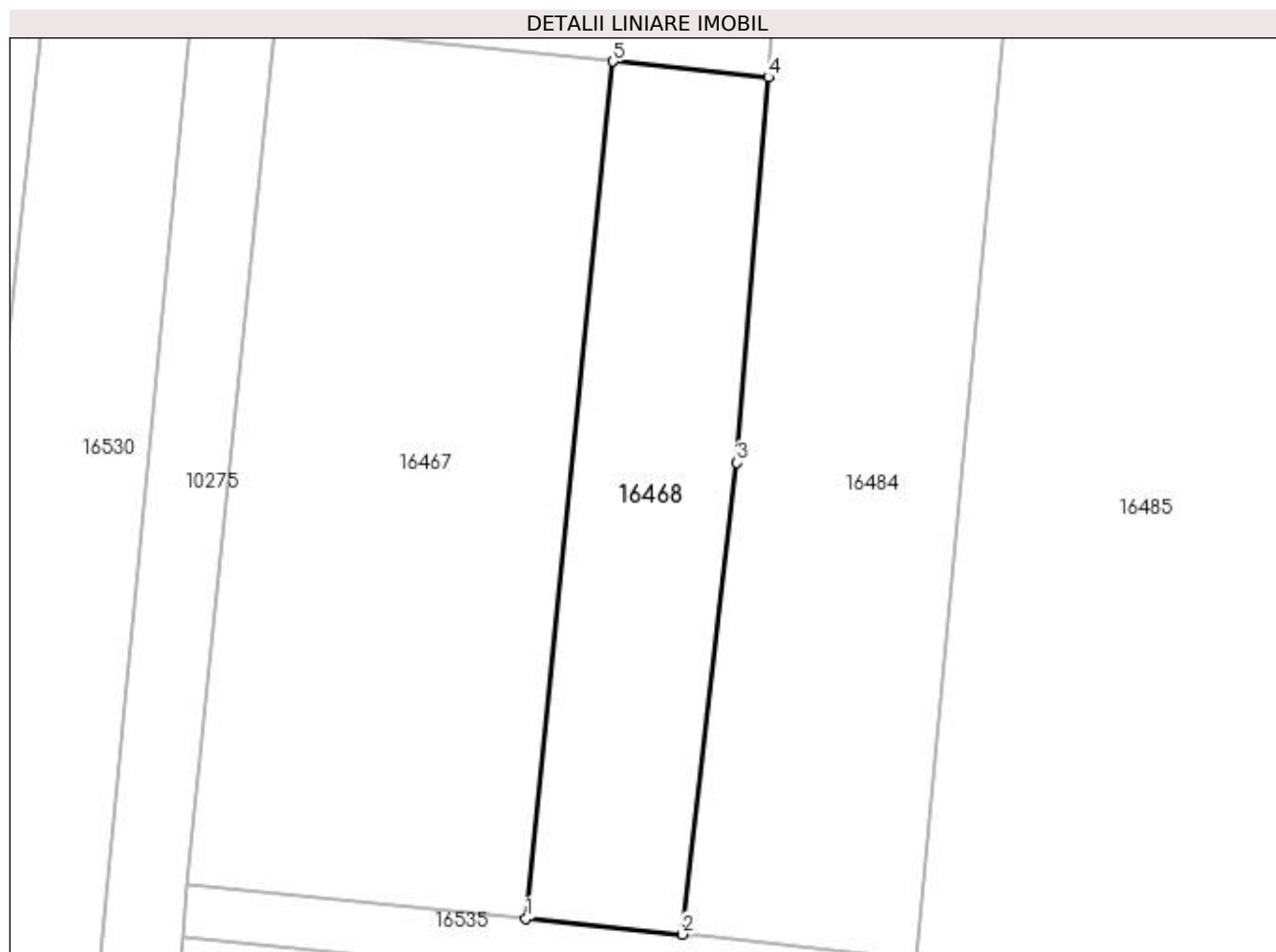
Inscrieri privind dezmembramintele dreptului de proprietate, drepturi reale de garanție și sarcini	Referințe
NU SUNT	

Anexa Nr. 1 La Partea I

Teren

Nr cadastral	Suprafața (mp)*	Observații / Referințe
	800	

* Suprafața este determinată în planul de proiecție Stereo 70.



Date referitoare la teren

Crt	Categorie folosință	Intra vilan	Suprafața (mp)	Tarla	Parcelă	Nr. topo	Observații / Referințe
1	vie	NU	360	82	22	-	
2	arabil	NU	440	82	22	-	

Lungime Segmente

1) Valorile lungimilor segmentelor sunt obținute din proiecție în plan.

Punct început	X / Y	Punct sfârșit	X / Y	Lungime segment (** (m)
1	427.221,621 294.786,998	2	427.233,533 294.785,79	11.973
2	427.233,533 294.785,79	3	427.237,703 294.821,684	36.136
3	427.237,703 294.821,684	4	427.240,083 294.851,032	29.444
4	427.240,083 294.851,032	5	427.228,278 294.852,229	11.866

Punct început	X / Y	Punct sfârșit	X / Y	Lungime segment (** (m)
5	427.228,278 294.852,229	1	427.221,621 294.786,998	65.57

** Lungimile segmentelor sunt determinate în planul de proiecție Stereo 70 și sunt rotunjite la 1 milimetru.

*** Distanța dintre puncte este formată din segmente cumulate ce sunt mai mici decât valoarea 1 milimetru.

**DATE DESPRE IMOBILUL NR. 16469**

Oficiul de Cadastru și Publicitate Imobiliară DOLJ
Biroul de Cadastru și Publicitate Imobiliară Craiova

A. Partea I. Descrierea imobilului

TEREN Extravilan

Adresa: Jud. Dolj, T82, P23

Nr. Crt	Nr cadastral Nr. topografic	Suprafața* (mp)	Observații / Referințe
A1		3.800	Sector cadastral:20 Teren neimprejmuit;

B. Partea II. Proprietari și acte

Inscrieri privitoare la dreptul de proprietate și alte drepturi reale	Referințe
/	
Act Administrativ nr. TDP 539-58836, din 23/10/1995 emis de COMISIA JUDETEANA DOLJ;	
B1	A1
Intabulare, drept de PROPRIETATE, dobândit prin Reconstituire, cota actuala 1/1, cota initiala 1/1 1) BALUȚĂ GHEORGHE, LIPSĂ CNP	

C. Partea III. SARCINI .

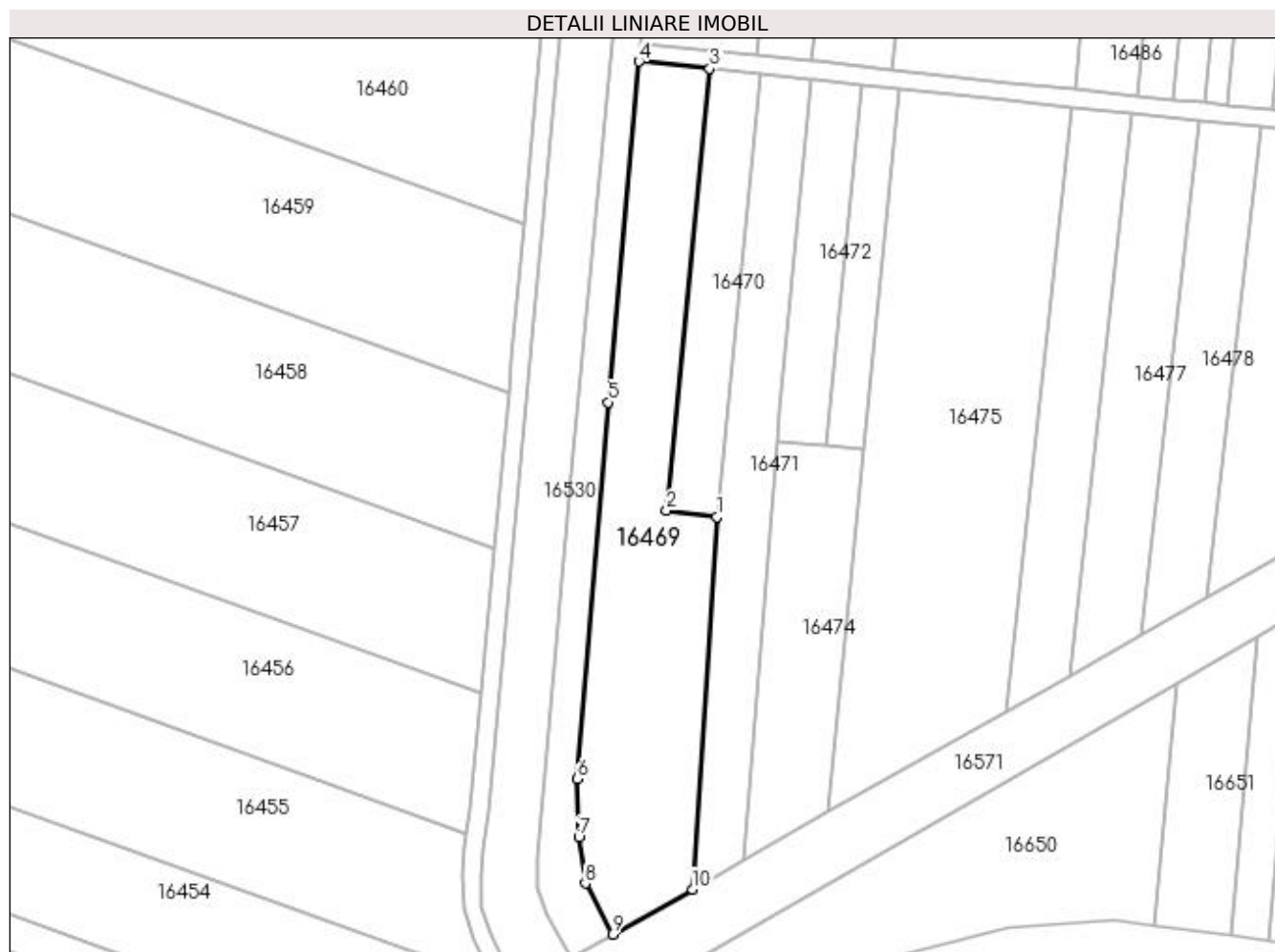
Inscrieri privind dezmembramintele dreptului de proprietate, drepturi reale de garanție și sarcini	Referințe
NU SUNT	

Anexa Nr. 1 La Partea I

Teren

Nr cadastral	Suprafața (mp)*	Observații / Referințe
	3.800	

* Suprafața este determinată în planul de proiecție Stereo 70.



Date referitoare la teren

Crt	Categorie folosință	Intra vilan	Suprafața (mp)	Tarla	Parcelă	Nr. topo	Observații / Referințe
1	vie	NU	496	82	23	-	
2	arabil	NU	3.304	82	23	-	

Lungime Segmente

1) Valorile lungimilor segmentelor sunt obținute din proiecție în plan.

Punct început	X / Y	Punct sfârșit	X / Y	Lungime segment (** (m)
1	427.212,684 294.685,382	2	427.201,571 294.686,747	11.196
2	427.201,571 294.686,747	3	427.211,051 294.784,049	97.763
3	427.211,051 294.784,049	4	427.195,466 294.785,629	15.665
4	427.195,466 294.785,629	5	427.188,672 294.710,606	75.33

Punct început	X / Y	Punct sfârșit	X / Y	Lungime segment (** (m)
5	427.188,672 294.710,606	6	427.181,87 294.627,681	83.204
6	427.181,87 294.627,681	7	427.182,211 294.614,791	12.895
7	427.182,211 294.614,791	8	427.183,646 294.604,647	10.245
8	427.183,646 294.604,647	9	427.189,649 294.593,446	12.708
9	427.189,649 294.593,446	10	427.207,221 294.603,39	20.19
10	427.207,221 294.603,39	1	427.212,684 294.685,382	82.174

** Lungimile segmentelor sunt determinate în planul de proiecție Stereo 70 și sunt rotunjite la 1 milimetru.

*** Distanța dintre puncte este formată din segmente cumulate ce sunt mai mici decât valoarea 1 milimetru.

**DATE DESPRE IMOBILUL NR. 16470**

Oficiul de Cadastru și Publicitate Imobiliară DOLJ
Biroul de Cadastru și Publicitate Imobiliară Craiova

A. Partea I. Descrierea imobilului

TEREN Extravilan

Adresa: Jud. Dolj, T82, P24

Nr. Crt	Nr cadastral Nr. topografic	Suprafața* (mp)	Observații / Referințe
A1		1.100	Sector cadastral:20 Teren neimprejmuit;

B. Partea II. Proprietari și acte

Inscrieri privitoare la dreptul de proprietate și alte drepturi reale		Referințe
/		
Act Notarial nr. CM NR.84, din 02/09/2011 emis de N.P. LAURA DIACONU (TDP 199-48411 DIN 04-02-1995 EMIS DE COMISIA JUDETEANA DOLJ);		
B1	Intabulare, drept de PROPRIETATE, dobandit prin Succesiune, cota actuala 1/1, cota initiala 1/1 1) PAPUC ION	A1

C. Partea III. SARCINI .

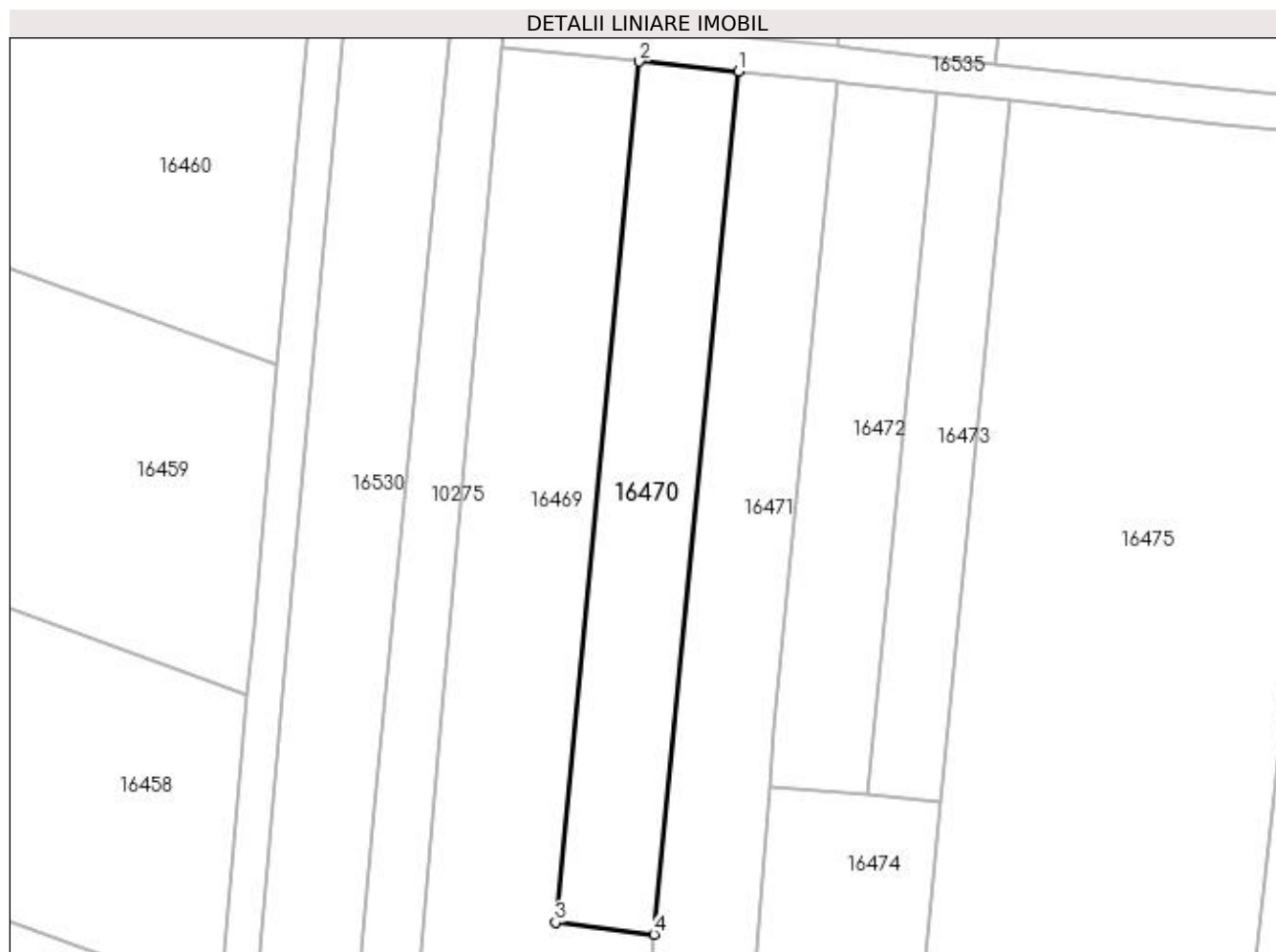
Inscrieri privind dezmembramintele dreptului de proprietate, drepturi reale de garanție și sarcini	Referințe
NU SUNT	

Anexa Nr. 1 La Partea I

Teren

Nr cadastral	Suprafața (mp)*	Observații / Referințe
	1.100	

* Suprafața este determinată în planul de proiecție Stereo 70.



Date referitoare la teren

Crt	Categorie folosință	Intra vilan	Suprafața (mp)	Tarla	Parcelă	Nr. topo	Observații / Referințe
1	vie	NU	755	82	24	-	
2	arabil	NU	345	82	24	-	

Lungime Segmente

1) Valorile lungimilor segmentelor sunt obținute din proiecție în plan.

Punct început	X / Y	Punct sfârșit	X / Y	Lungime segment (** (m)
1	427.222,287 294.782,91	2	427.211,051 294.784,049	11.293
2	427.211,051 294.784,049	3	427.201,571 294.686,747	97.763
3	427.201,571 294.686,747	4	427.212,684 294.685,382	11.196
4	427.212,684 294.685,382	1	427.222,287 294.782,91	97.999

**** Lungimile segmentelor sunt determinate în planul de proiecție Stereo 70 și sunt rotunjite la 1 milimetru.**

***** Distanța dintre puncte este formată din segmente cumulate ce sunt mai mici decât valoarea 1 milimetru.**

**DATE DESPRE IMOBILUL NR. 16471**

Oficiul de Cadastru și Publicitate Imobiliară DOLJ
Biroul de Cadastru și Publicitate Imobiliară Craiova

A. Partea I. Descrierea imobilului

TEREN Extravilan

Adresa: Jud. Dolj, T82, P24

Nr. Crt	Nr cadastral Nr. topografic	Suprafața* (mp)	Observații / Referințe
A1		2.000	Sector cadastral:20 Teren neimprejmuit;

B. Partea II. Proprietari și acte

Inscrieri privitoare la dreptul de proprietate și alte drepturi reale		Referințe
/		
Act Administrativ nr. TDP 278-42780, din 15/02/1995 emis de COMISIA JUDETEANA DOLJ (CERTIFICAT DECES SERIA DA NR.235831);		
B1	Intabulare, drept de PROPRIETATE, dobandit prin Reconstituire, cota actuala 1/1, cota initiala 1/1 1) MITRICĂ VERGILIA, LIPSĂ CNP DEFUNCT:Da	A1

C. Partea III. SARCINI .

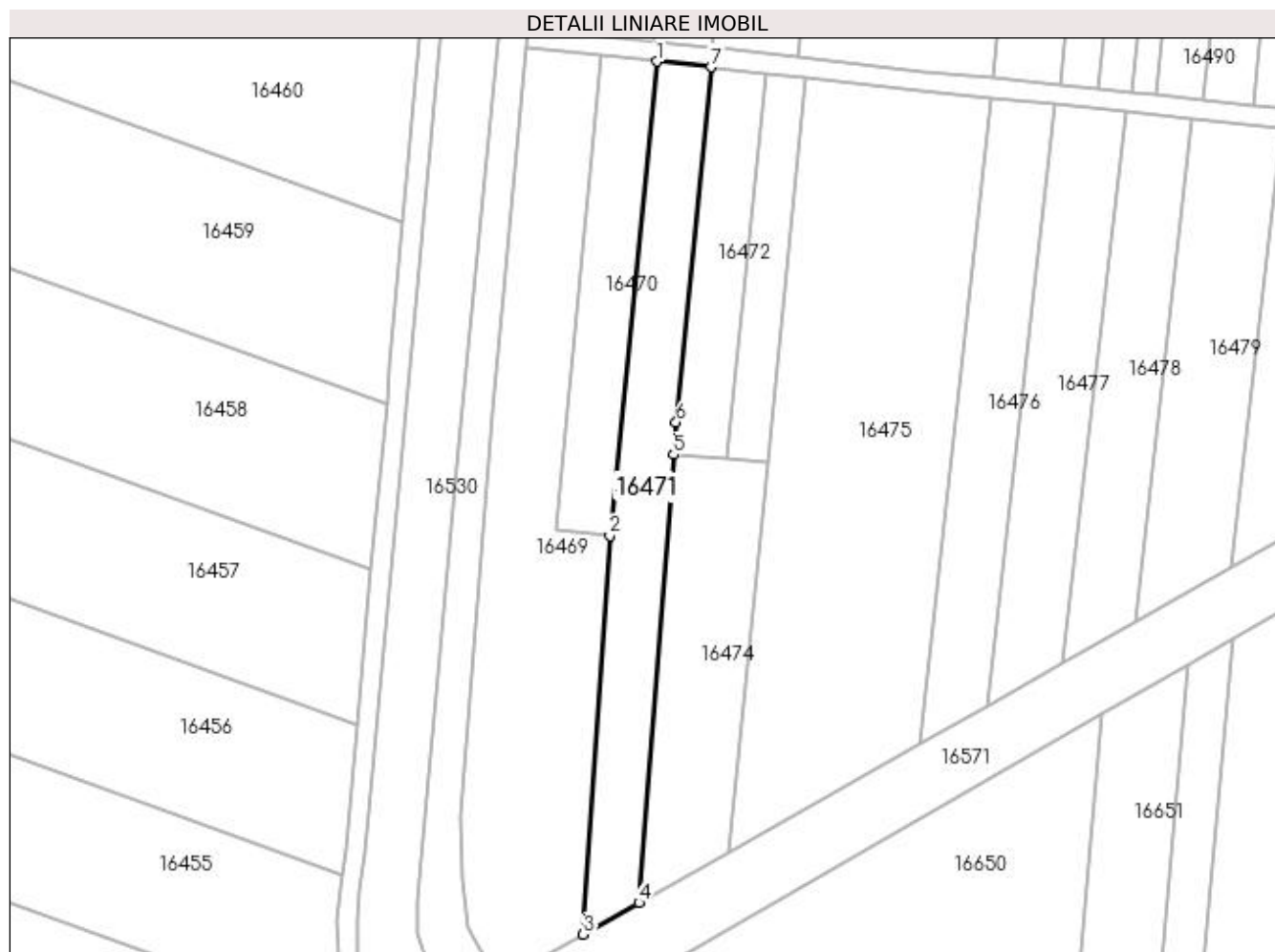
Inscrieri privind dezmembramintele dreptului de proprietate, drepturi reale de garanție și sarcini	Referințe
NU SUNT	

Anexa Nr. 1 La Partea I

Teren

Nr cadastral	Suprafața (mp)*	Observații / Referințe
	2.000	

* Suprafața este determinată în planul de proiecție Stereo 70.



Date referitoare la teren

Crt	Categorie folosință	Intra vilan	Suprafața (mp)	Tarla	Parcelă	Nr. topo	Observații / Referințe
1	vie	NU	851	82	24	-	
2	arabil	NU	1.149	82	24	-	

Lungime Segmente

1) Valorile lungimilor segmentelor sunt obținute din proiecție în plan.

Punct început	X / Y	Punct sfârșit	X / Y	Lungime segment (** (m)
1	427.222,287 294.782,91	2	427.212,684 294.685,382	97.999
2	427.212,684 294.685,382	3	427.207,221 294.603,39	82.174
3	427.207,221 294.603,39	4	427.218,652 294.609,859	13.135
4	427.218,652 294.609,859	5	427.225,794 294.702,05	92.467

Punct început	X / Y	Punct sfârșit	X / Y	Lungime segment (** (m)
5	427.225,794 294.702,05	6	427.226,311 294.708,715	6.685
6	427.226,311 294.708,715	7	427.233,47 294.781,776	73.41
7	427.233,47 294.781,776	1	427.222,287 294.782,91	11.24

** Lungimile segmentelor sunt determinate în planul de proiecție Stereo 70 și sunt rotunjite la 1 milimetru.

*** Distanța dintre puncte este formată din segmente cumulate ce sunt mai mici decât valoarea 1 milimetru.

**DATE DESPRE IMOBILUL NR. 16472**

Oficiul de Cadastru și Publicitate Imobiliară DOLJ
Biroul de Cadastru și Publicitate Imobiliară Craiova

A. Partea I. Descrierea imobilului

TEREN Extravilan

Adresa: Jud. Dolj, T82, P37

Nr. Crt	Nr cadastral Nr. topografic	Suprafața* (mp)	Observații / Referințe
A1		900	Sector cadastral:20 Teren neimprejmuit;

B. Partea II. Proprietari și acte

Inscrieri privitoare la dreptul de proprietate și alte drepturi reale	Referințe
/	
Act Administrativ nr. TDP 170-48411, din 31/01/1995 emis de COMISIA JUDETEANA DOLJ;	
B1	A1
Intabulare, drept de PROPRIETATE, dobândit prin Reconstituire, cota actuala 1/1, cota initiala 1/1	
1) MILITARU ION	
2) MILITARU DUMITRU, LIPSĂ CNP	
3) MILITARU ELENA, LIPSĂ CNP	

C. Partea III. SARCINI .


Inscrieri privind dezmembramintele dreptului de proprietate, drepturi reale de garanție și sarcini	Referințe
NU SUNT	

Anexa Nr. 1 La Partea I

Teren

Nr cadastral	Suprafața (mp)*	Observații / Referințe
	900	

* Suprafața este determinată în planul de proiecție Stereo 70.



Date referitoare la teren

Crt	Categorie folosință	Intravilan	Suprafața (mp)	Tarla	Parcelă	Nr. topo	Observații / Referințe
1	vie	NU	515	82	37	-	
2	arabil	NU	385	82	37	-	

Lungime Segmente

1) Valorile lungimilor segmentelor sunt obținute din proiecție în plan.

Punct început	X / Y	Punct sfârșit	X / Y	Lungime segment (** (m)
1	427.244,684 294.780,535	2	427.234,307 294.781,691	10.441
2	427.234,307 294.781,691	3	427.233,47 294.781,776	0.841
3	427.233,47 294.781,776	4	427.226,311 294.708,715	73.41
4	427.226,311 294.708,715	5	427.225,794 294.702,05	6.685

Punct început	X / Y	Punct sfârșit	X / Y	Lungime segment (** (m)
5	427.225,794 294.702,05	6	427.236,874 294.701,135	11.118
6	427.236,874 294.701,135	1	427.244,684 294.780,535	79.782

** Lungimile segmentelor sunt determinate în planul de proiecție Stereo 70 și sunt rotunjite la 1 milimetru.

*** Distanța dintre puncte este formată din segmente cumulate ce sunt mai mici decât valoarea 1 milimetru.

**DATE DESPRE IMOBILUL NR. 16473**

Oficiul de Cadastru și Publicitate Imobiliară DOLJ
Biroul de Cadastru și Publicitate Imobiliară Craiova

A. Partea I. Descrierea imobilului

TEREN Extravilan

Adresa: Jud. Dolj, T82

Nr. Crt	Nr cadastral Nr. topografic	Suprafața* (mp)	Observații / Referințe
A1		659	Sector cadastral:20 Teren neimprejmuit;

B. Partea II. Proprietari și acte

Inscrieri privitoare la dreptul de proprietate și alte drepturi reale		Referințe
/		
Act Normativ nr. LEGE 7, din 13/03/1996 emis de PARLAMENTUL ROMANIEI;		
B1	Inscrierea provizorie, drept de PROPRIETATE, dobandit prin Lege, cota actuala 1/1, cota initiala 1/1 1) NEIDENTIFICAT NEIDENTIFICAT	A1

C. Partea III. SARCINI .


Inscrieri privind dezmembramintele dreptului de proprietate, drepturi reale de garanție și sarcini	Referințe
NU SUNT	

Anexa Nr. 1 La Partea I

Teren

Nr cadastral	Suprafața (mp)*	Observații / Referințe
	659	

* Suprafața este determinată în planul de proiecție Stereo 70.



Date referitoare la teren

Crt	Categorie folosință	Intra vilan	Suprafața (mp)	Tarla	Parcelă	Nr. topo	Observații / Referințe
1	arabil	NU	659	82	-	-	

Lungime Segmente

1) Valorile lungimilor segmentelor sunt obținute din proiecție în plan.

Punct început	X / Y	Punct sfârșit	X / Y	Lungime segment (** (m)
1	427.252,888 294.779,62	2	427.244,684 294.780,535	8.255
2	427.244,684 294.780,535	3	427.236,874 294.701,135	79.782
3	427.236,874 294.701,135	4	427.245,13 294.700,41	8.288
4	427.245,13 294.700,41	1	427.252,888 294.779,62	79.59

**** Lungimile segmentelor sunt determinate în planul de proiecție Stereo 70 și sunt rotunjite la 1 milimetru.**

***** Distanța dintre puncte este formată din segmente cumulate ce sunt mai mici decât valoarea 1 milimetru.**

**DATE DESPRE IMOBILUL NR. 16474**

Oficiul de Cadastru și Publicitate Imobiliară DOLJ
 Biroul de Cadastru și Publicitate Imobiliară Craiova

A. Partea I. Descrierea imobilului

TEREN Extravilan

Adresa: Jud. Dolj, T82, P27

Nr. Crt	Nr cadastral Nr. topografic	Suprafața* (mp)	Observații / Referințe
A1	32087	1.600	Sector cadastral:20 Teren neimprejmuit;

B. Partea II. Proprietari și acte

Inscrieri privitoare la dreptul de proprietate și alte drepturi reale	Referințe
82876 / 31/05/2017	
Act Notarial nr. CVC AUT. NR. 752, din 30/05/2017 emis de NP DRAGANCEA OFELIA;	
B1	A1
Intabulare, drept de PROPRIETATE, dobandit prin Conventie, cota actuala 1/1, cota initiala 1/1 1) RESCEANU VICTORIA, necasatorita	

C. Partea III. SARCINI .

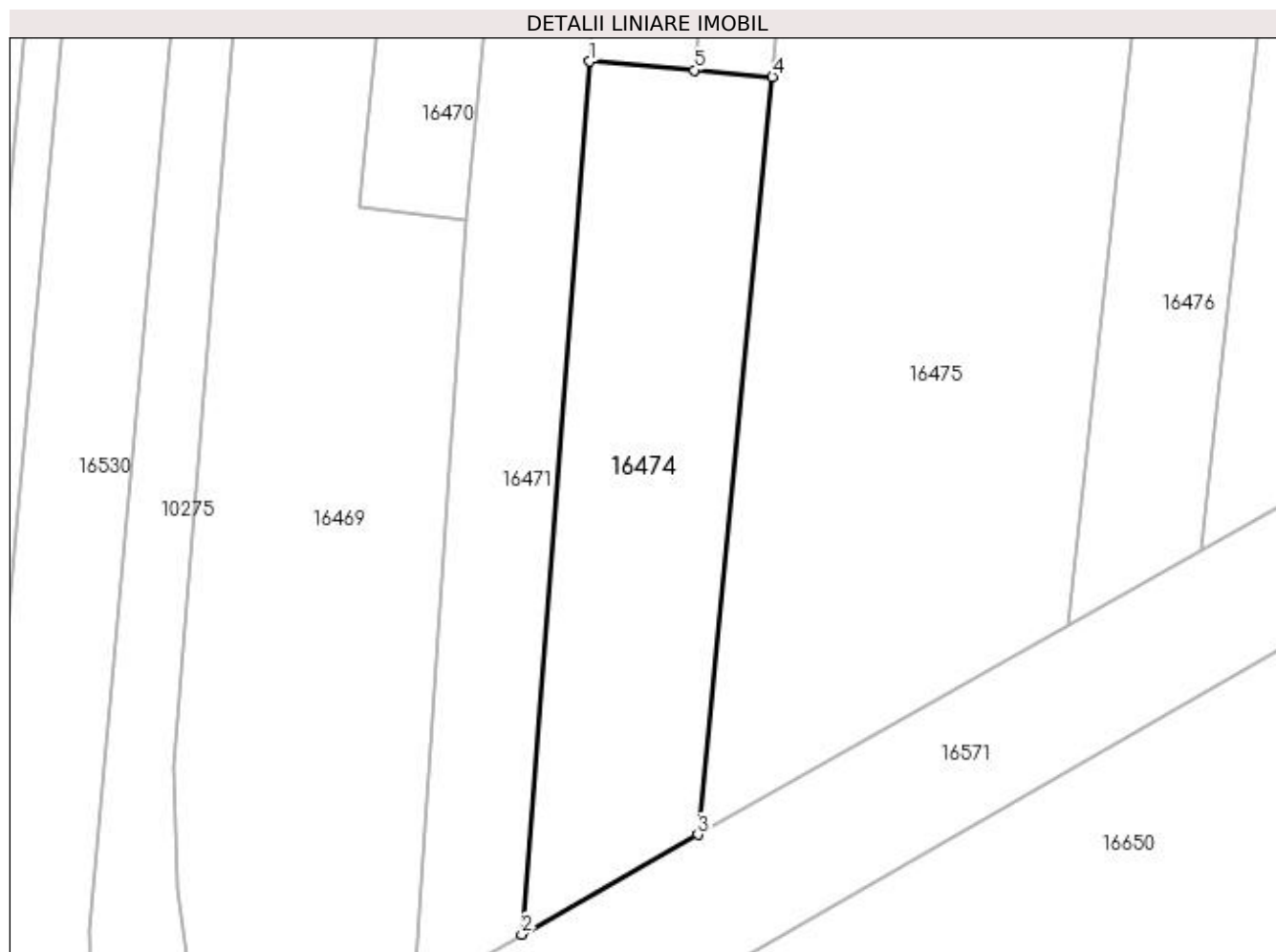
Inscrieri privind dezmembramintele dreptului de proprietate, drepturi reale de garanție și sarcini	Referințe
NU SUNT	

Anexa Nr. 1 La Partea I

Teren

Nr cadastral	Suprafața (mp)*	Observații / Referințe
32087	1.600	

* Suprafața este determinată în planul de proiecție Stereo 70.



Date referitoare la teren

Crt	Categorie folosință	Intravilan	Suprafața (mp)	Tarla	Parcelă	Nr. topo	Observații / Referințe
1	arabil	NU	1.600	82	27	-	

Lungime Segmente

1) Valorile lungimilor segmentelor sunt obținute din proiecție în plan.

Punct început	X / Y	Punct sfârșit	X / Y	Lungime segment (** (m)
1	427.225,794 294.702,05	2	427.218,652 294.609,859	92.467
2	427.218,652 294.609,859	3	427.237,257 294.620,389	21.378
3	427.237,257 294.620,389	4	427.245,13 294.700,41	80.407
4	427.245,13 294.700,41	5	427.236,874 294.701,135	8.288
5	427.236,874 294.701,135	1	427.225,794 294.702,05	11.118

**** Lungimile segmentelor sunt determinate în planul de proiecție Stereo 70 și sunt rotunjite la 1 milimetru.**

***** Distanța dintre puncte este formată din segmente cumulate ce sunt mai mici decât valoarea 1 milimetru.**

**DATE DESPRE IMOBILUL NR. 16475**

Oficiul de Cadastru și Publicitate Imobiliară DOLJ
Biroul de Cadastru și Publicitate Imobiliară Craiova

A. Partea I. Descrierea imobilului

TEREN Extravilan

Adresa: Jud. Dolj, T82, P27

Nr. Crt	Nr cadastral Nr. topografic	Suprafața* (mp)	Observații / Referințe
A1		5.500	Sector cadastral:20 Teren neimprejmuit;

B. Partea II. Proprietari și acte

Inscrieri privitoare la dreptul de proprietate și alte drepturi reale	Referințe
/	
Act Administrativ nr. TDP 528-58836, din 20/10/1995 emis de COMISIA JUDETEANA DOLJ;	
B1	A1
Intabulare, drept de PROPRIETATE, dobândit prin Reconstituire, cota actuala 1/1, cota initiala 1/1 1) RESCEANU TITU, LIPSĂ CNP	

C. Partea III. SARCINI .

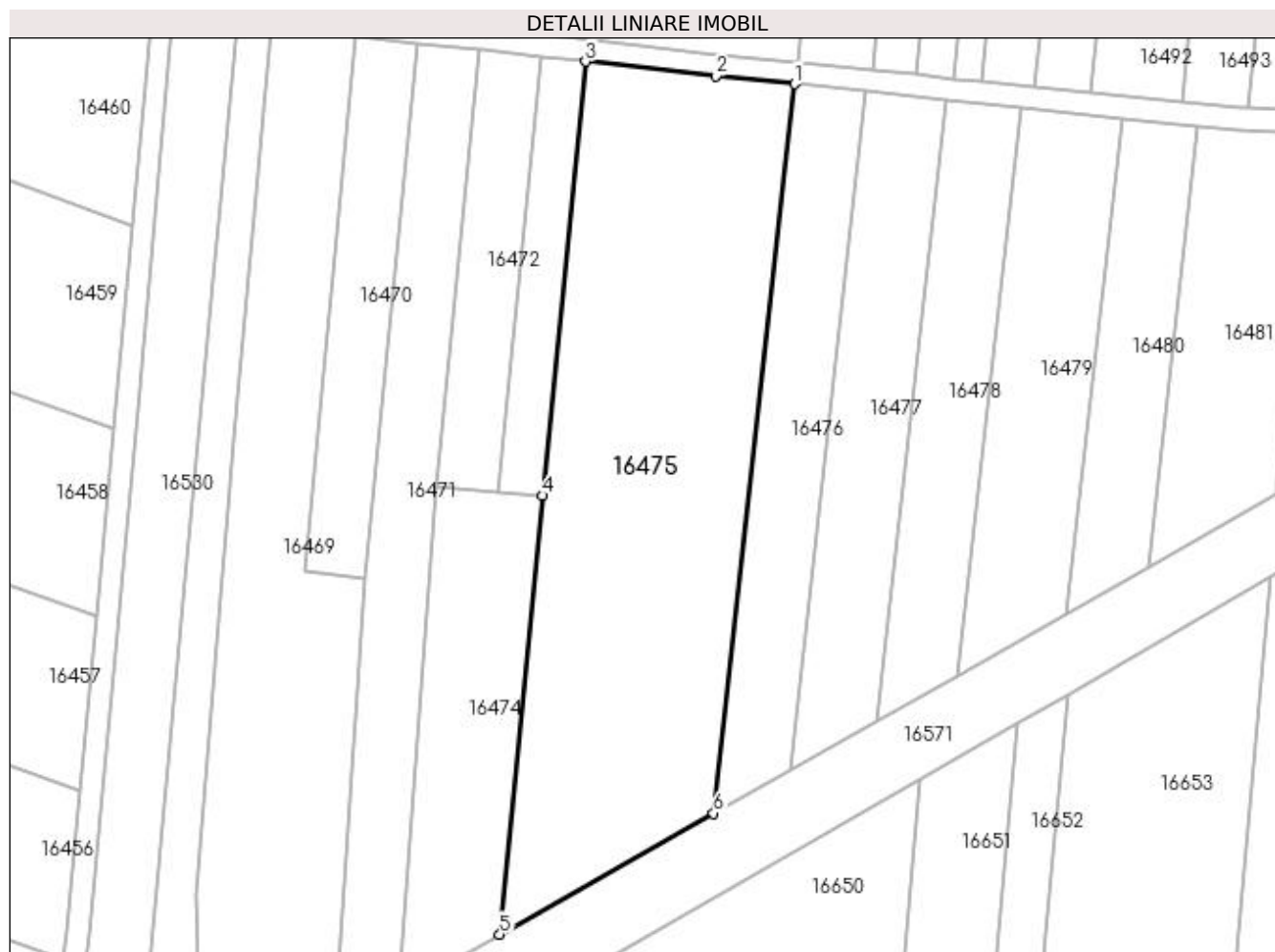
Inscrieri privind dezmembramintele dreptului de proprietate, drepturi reale de garanție și sarcini	Referințe
NU SUNT	

Anexa Nr. 1 La Partea I

Teren

Nr cadastral	Suprafața (mp)*	Observații / Referințe
	5.500	

* Suprafața este determinată în planul de proiecție Stereo 70.



Date referitoare la teren

Crt	Categorie folosință	Intra vilan	Suprafața (mp)	Tarla	Parcelă	Nr. topo	Observații / Referințe
1	arabil	NU	5.500	82	27	-	

Lungime Segmente

1) Valorile lungimilor segmentelor sunt obținute din proiecție în plan.

Punct început	X / Y	Punct sfârșit	X / Y	Lungime segment (** (m)
1	427.291,039 294.775,486	2	427.276,653 294.776,972	14.462
2	427.276,653 294.776,972	3	427.252,888 294.779,62	23.912
3	427.252,888 294.779,62	4	427.245,13 294.700,41	79.59
4	427.245,13 294.700,41	5	427.237,257 294.620,389	80.407
5	427.237,257 294.620,389	6	427.276,296 294.642,482	44.857

Punct început	X / Y	Punct sfârșit	X / Y	Lungime segment (** (m)
6	427.276,296 294.642,482	1	427.291,039 294.775,486	133.818

** Lungimile segmentelor sunt determinate în planul de proiecție Stereo 70 și sunt rotunjite la 1 milimetru.

*** Distanța dintre puncte este formată din segmente cumulate ce sunt mai mici decât valoarea 1 milimetru.

**DATE DESPRE IMOBILUL NR. 16476**

Oficiul de Cadastru și Publicitate Imobiliară DOLJ
Biroul de Cadastru și Publicitate Imobiliară Craiova

A. Partea I. Descrierea imobilului

TEREN Extravilan

Adresa: Jud. Dolj, T82, P28

Nr. Crt	Nr cadastral Nr. topografic	Suprafața* (mp)	Observații / Referințe
A1	32574	1.700	Sector cadastral:20 Teren neimprejmuit;

B. Partea II. Proprietari și acte

Inscrieri privitoare la dreptul de proprietate și alte drepturi reale		Referințe
49423 / 27/02/2018		
Act Notarial nr. CERTIFICAT DE MOSTENITOR NR.54, din 26/02/2018 emis de NOTAR PUBLIC DIACONU CRISTIAN;		
B1	Intabulare, drept de PROPRIETATE, dobandit prin Succesiune, cota actuala 1/1, cota initiala 1/1 1) COMBII GABRIEL	A1

C. Partea III. SARCINI .

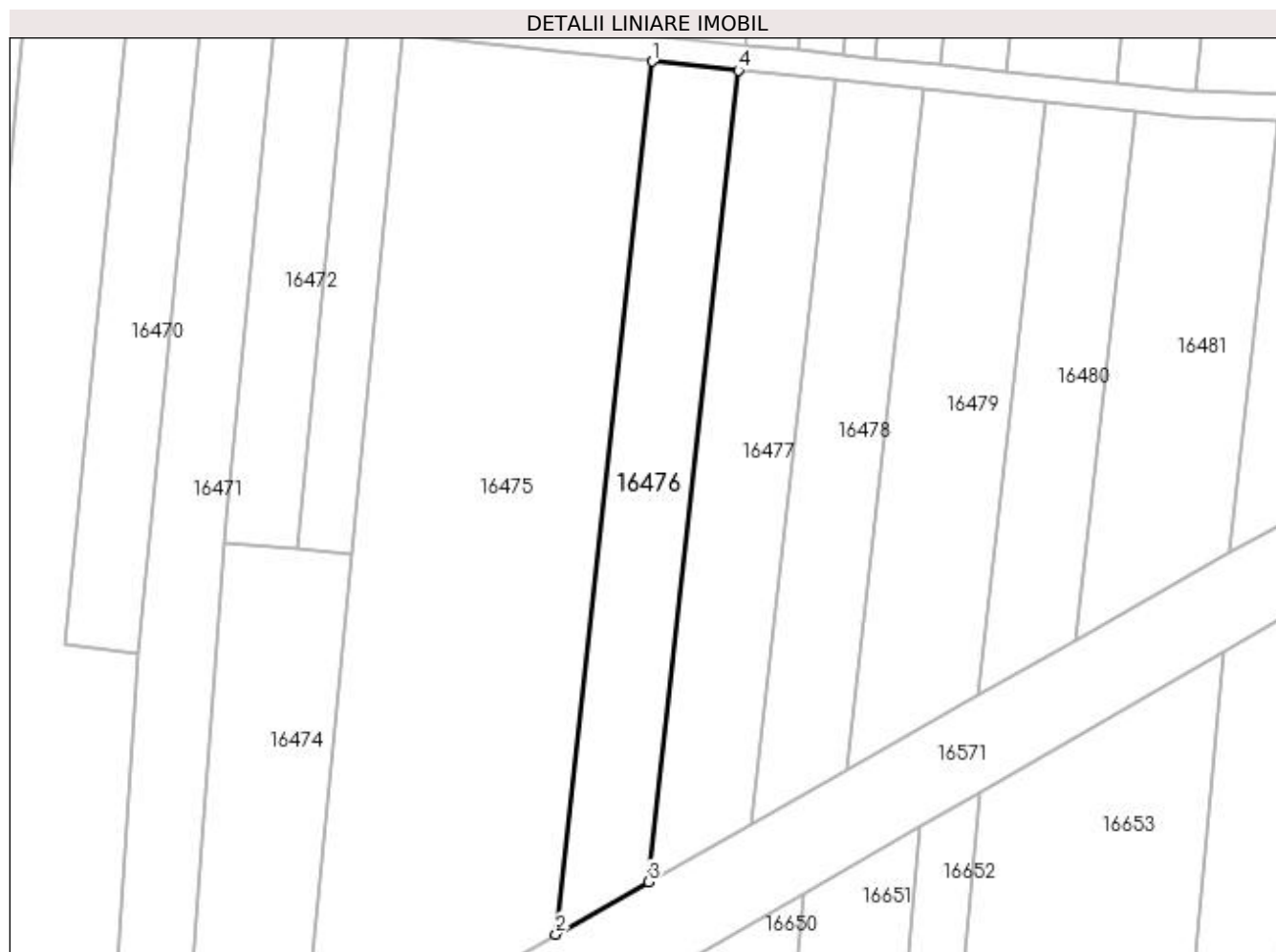
Inscrieri privind dezmembramintele dreptului de proprietate, drepturi reale de garanție și sarcini	Referințe
NU SUNT	

Anexa Nr. 1 La Partea I

Teren

Nr cadastral	Suprafața (mp)*	Observații / Referințe
32574	1.700	

* Suprafața este determinată în planul de proiecție Stereo 70.



Date referitoare la teren

Crt	Categorie folosință	Intra vilan	Suprafața (mp)	Tarla	Parcelă	Nr. topo	Observații / Referințe
1	arabil	NU	997	82	28	-	
2	vie	NU	703	82	28	-	

Lungime Segmente

1) Valorile lungimilor segmentelor sunt obținute din proiecție în plan.

Punct început	X / Y	Punct sfârșit	X / Y	Lungime segment (** (m)
1	427.291,039 294.775,486	2	427.276,296 294.642,482	133.818
2	427.276,296 294.642,482	3	427.290,43 294.650,481	16.24
3	427.290,43 294.650,481	4	427.304,136 294.774,133	124.409
4	427.304,136 294.774,133	1	427.291,039 294.775,486	13.167

**** Lungimile segmentelor sunt determinate în planul de proiecție Stereo 70 și sunt rotunjite la 1 milimetru.**

***** Distanța dintre puncte este formată din segmente cumulate ce sunt mai mici decât valoarea 1 milimetru.**

**DATE DESPRE IMOBILUL NR. 16477**

Oficiul de Cadastru și Publicitate Imobiliară DOLJ
Biroul de Cadastru și Publicitate Imobiliară Craiova

A. Partea I. Descrierea imobilului

TEREN Extravilan

Adresa: Jud. Dolj, T82, P29

Nr. Crt	Nr cadastral Nr. topografic	Suprafața* (mp)	Observații / Referințe
A1		Din acte: 1.600 Masurata: 1.743	Sector cadastral:20 Teren neimprejmut;

B. Partea II. Proprietari și acte

Inscrieri privitoare la dreptul de proprietate și alte drepturi reale		Referințe
/		
Act Administrativ nr. TDP 641-48675, din 12/01/1996 emis de COMISIA JUDETEANA DOLJ;		
B1	Intabulare, drept de PROPRIETATE, dobandit prin Reconstituire, cota actuala 1/1, cota initiala 1/1 1) ELIESCU IRINA, LIPSĂ CNP	A1

C. Partea III. SARCINI .

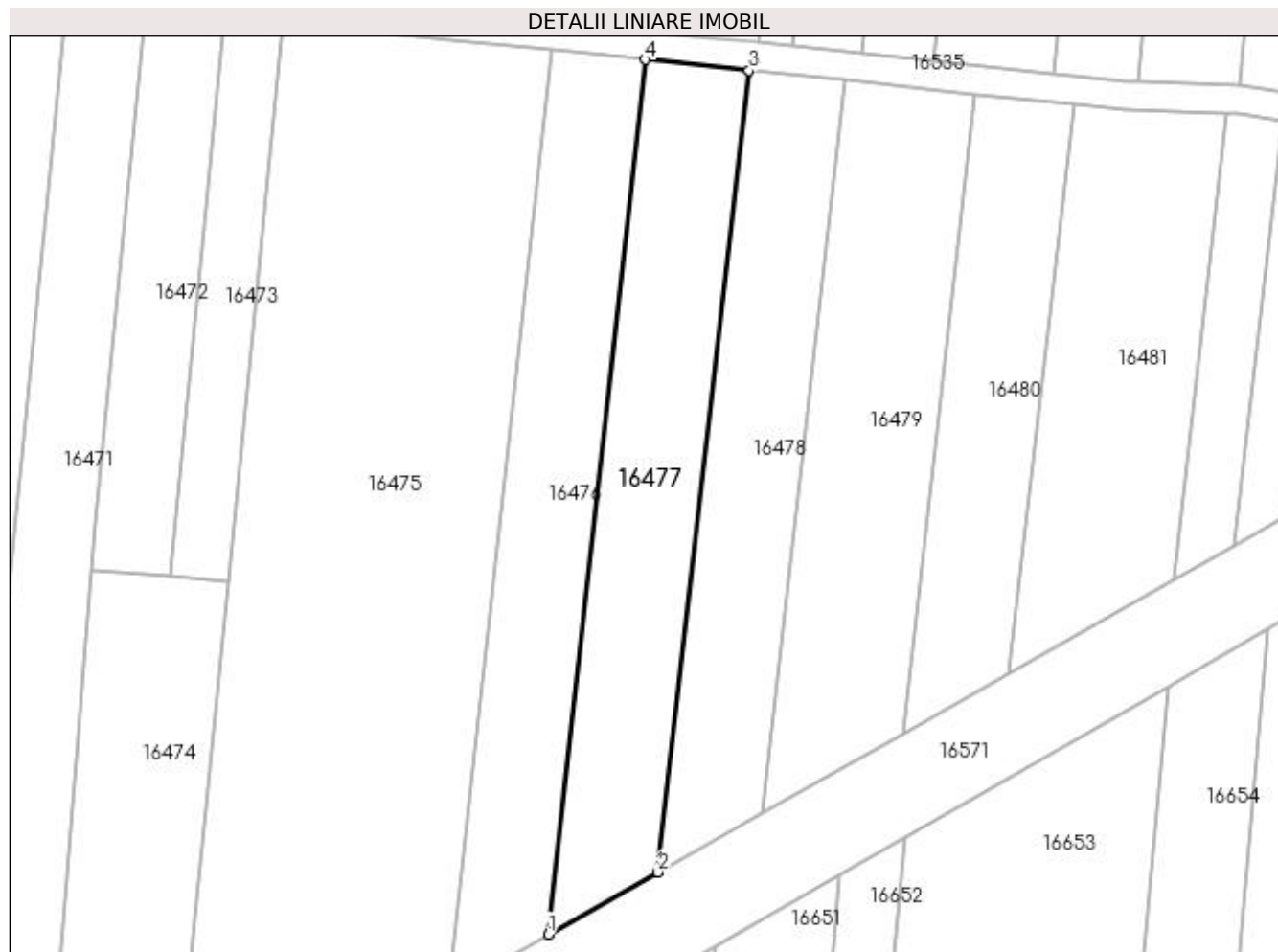
Inscrieri privind dezmembramintele dreptului de proprietate, drepturi reale de garanție și sarcini	Referințe
NU SUNT	

Anexa Nr. 1 La Partea I

Teren

Nr cadastral	Suprafața (mp)*	Observații / Referințe
	Din acte: 1.600 Masurata: 1.743	

* Suprafața este determinată în planul de proiecție Stereo 70.



Date referitoare la teren

Crt	Categorie folosință	Intra vilan	Suprafața (mp)	Tarla	Parcelă	Nr. topo	Observații / Referințe
1	vie	NU	787	82	29	-	
2	arabil	NU	956	82	29	-	

Lungime Segmente

1) Valorile lungimilor segmentelor sunt obținute din proiecție în plan.

Punct început	X / Y	Punct sfârșit	X / Y	Lungime segment (** (m)
1	427.290,43 294.650,481	2	427.305,956 294.659,268	17.84
2	427.305,956 294.659,268	3	427.318,845 294.772,614	114.076
3	427.318,845 294.772,614	4	427.304,136 294.774,133	14.787
4	427.304,136 294.774,133	1	427.290,43 294.650,481	124.409

**** Lungimile segmentelor sunt determinate în planul de proiecție Stereo 70 și sunt rotunjite la 1 milimetru.**

***** Distanța dintre puncte este formată din segmente cumulate ce sunt mai mici decât valoarea 1 milimetru.**

**DATE DESPRE IMOBILUL NR. 16478**

Oficiul de Cadastru și Publicitate Imobiliară DOLJ
Biroul de Cadastru și Publicitate Imobiliară Craiova

A. Partea I. Descrierea imobilului

TEREN Extravilan

Adresa: Jud. Dolj, T82, P30

Nr. Crt	Nr cadastral Nr. topografic	Suprafața* (mp)	Observații / Referințe
A1	33026	1.500	Sector cadastral:20 Teren neimprejmuit;

B. Partea II. Proprietari și acte

Inscrieri privitoare la dreptul de proprietate și alte drepturi reale		Referințe
163279 / 25/10/2017		
Act Notarial nr. CONTRACT DE VANZARE AUTENTIC 5430, din 25/10/2017 emis de NOTAR PUBLIC DIACONU CRISTIAN;		
B1	Intabulare, drept de PROPRIETATE, dobandit prin Conventie, cota actuala 1/1, cota initiala 1/1 1) TUDORAN NICOLETA 2) TUDORAN GEORGE	A1

C. Partea III. SARCINI .

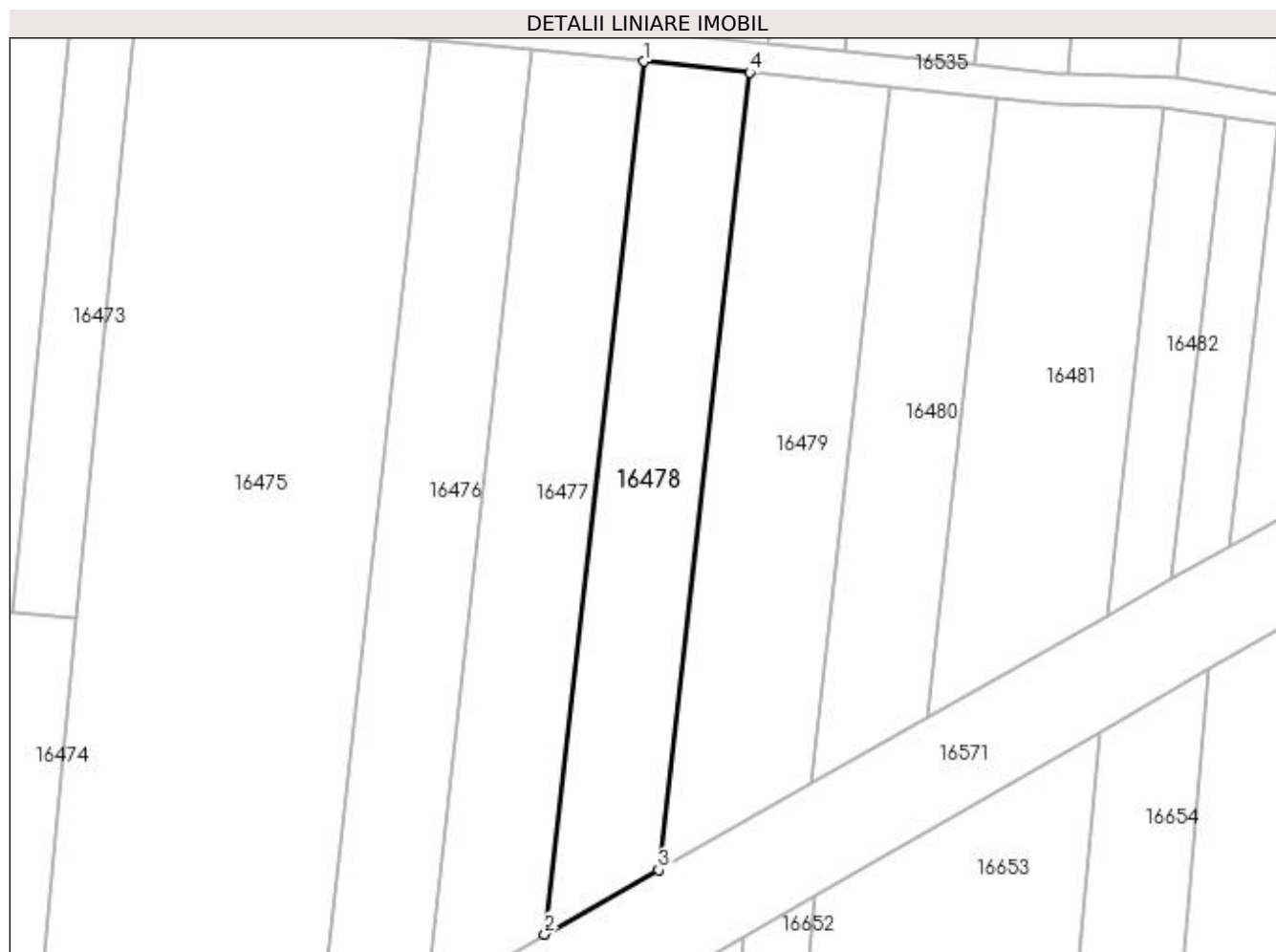
Inscrieri privind dezmembramintele dreptului de proprietate, drepturi reale de garanție și sarcini	Referințe
NU SUNT	

Anexa Nr. 1 La Partea I

Teren

Nr cadastral	Suprafața (mp)*	Observații / Referințe
33026	1.500	

* Suprafața este determinată în planul de proiecție Stereo 70.



Date referitoare la teren

Crt	Categorie folosință	Intra vilan	Suprafața (mp)	Tarla	Parcelă	Nr. topo	Observații / Referințe
1	arabil	NU	606	82	30	-	
2	vie	NU	894	82	30	-	

Lungime Segmente

1) Valorile lungimilor segmentelor sunt obținute din proiecție în plan.

Punct început	X / Y	Punct sfârșit	X / Y	Lungime segment (** (m)
1	427.318,845 294.772,614	2	427.305,956 294.659,268	114.076
2	427.305,956 294.659,268	3	427.320,738 294.667,633	16.984
3	427.320,738 294.667,633	4	427.332,515 294.771,202	104.236
4	427.332,515 294.771,202	1	427.318,845 294.772,614	13.742

**** Lungimile segmentelor sunt determinate în planul de proiecție Stereo 70 și sunt rotunjite la 1 milimetru.**

***** Distanța dintre puncte este formată din segmente cumulate ce sunt mai mici decât valoarea 1 milimetru.**

**DATE DESPRE IMOBILUL NR. 16479**

Oficiul de Cadastru și Publicitate Imobiliară DOLJ
Biroul de Cadastru și Publicitate Imobiliară Craiova

A. Partea I. Descrierea imobilului

TEREN Extravilan

Adresa: Jud. Dolj, T82, P31

Nr. Crt	Nr cadastral Nr. topografic	Suprafața* (mp)	Observații / Referințe
A1		1.800	Sector cadastral:20 Teren neimprejmuit;

B. Partea II. Proprietari și acte

Inscrieri privitoare la dreptul de proprietate și alte drepturi reale		Referințe
/		
Act Administrativ nr. TDP 1095-44825, din 06/05/1997 emis de COMISIA JUDETEANA DOLJ (CERTIFICAT DECES SERIA DP NR.696248);		
B1	Intabulare, drept de PROPRIETATE, dobandit prin Reconstituire, cota actuala 1/1, cota initiala 1/1 1) DINU ECATERINA, LIPSĂ CNP 2) DINU DUMITRU DEFUNCT:Da	A1

C. Partea III. SARCINI .

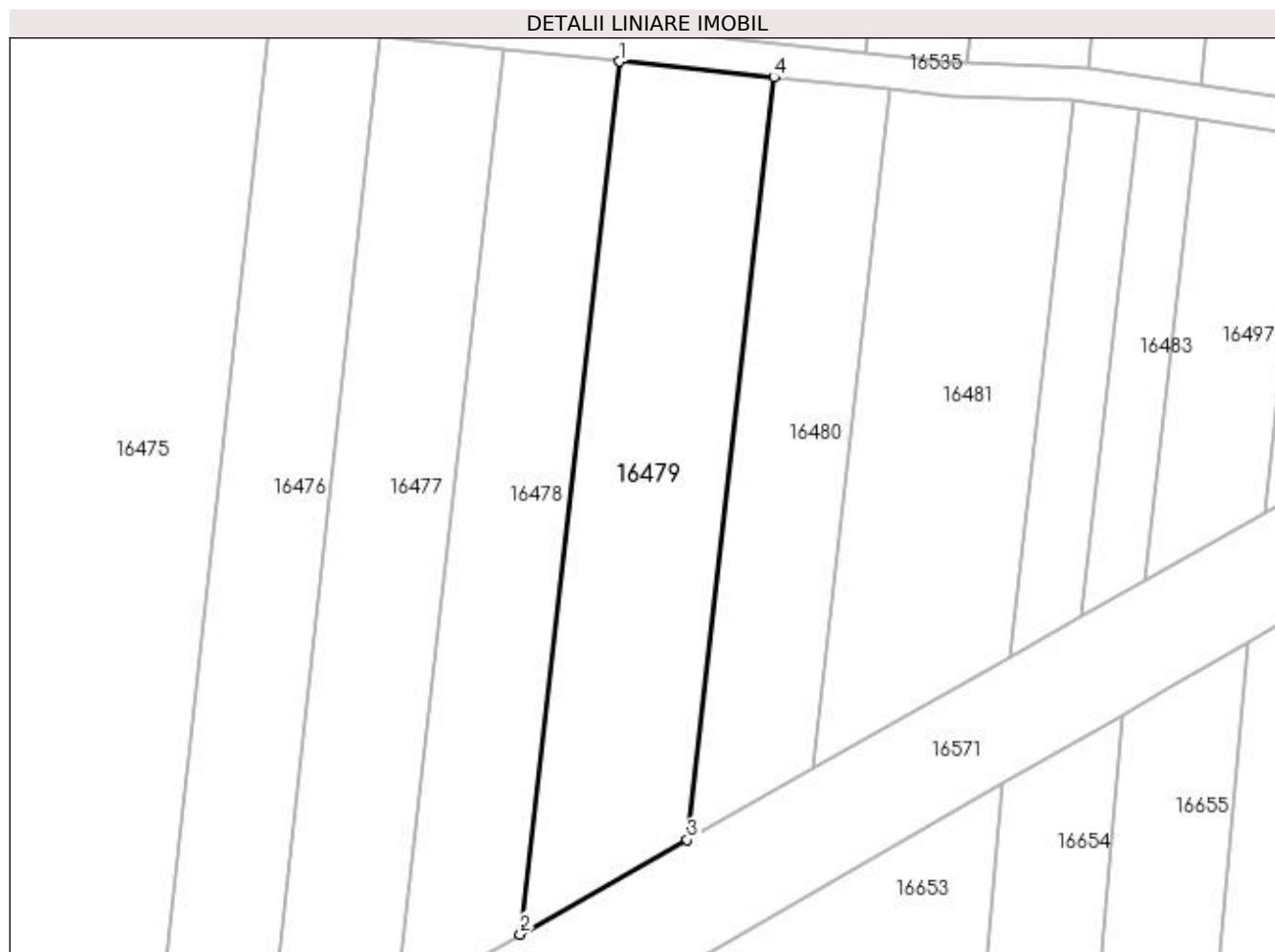
Inscrieri privind dezmembramintele dreptului de proprietate, drepturi reale de garanție și sarcini	Referințe
NU SUNT	

Anexa Nr. 1 La Partea I

Teren

Nr cadastral	Suprafața (mp)*	Observații / Referințe
	1.800	

* Suprafața este determinată în planul de proiecție Stereo 70.



Date referitoare la teren

Crt	Categorie folosință	Intra vilan	Suprafața (mp)	Tarla	Parcelă	Nr. topo	Observații / Referințe
1	arabil	NU	1.800	82	31	-	

Lungime Segmente

1) Valorile lungimilor segmentelor sunt obținute din proiecție în plan.

Punct început	X / Y	Punct sfârșit	X / Y	Lungime segment (** (m)
1	427.332,515 294.771,202	2	427.320,738 294.667,633	104.236
2	427.320,738 294.667,633	3	427.340,569 294.678,857	22.787
3	427.340,569 294.678,857	4	427.350,854 294.769,307	91.034
4	427.350,854 294.769,307	1	427.332,515 294.771,202	18.437

**** Lungimile segmentelor sunt determinate în planul de proiecție Stereo 70 și sunt rotunjite la 1 milimetru.**

***** Distanța dintre puncte este formată din segmente cumulate ce sunt mai mici decât valoarea 1 milimetru.**

**DATE DESPRE IMOBILUL NR. 16480**

Oficiul de Cadastru și Publicitate Imobiliară DOLJ
Biroul de Cadastru și Publicitate Imobiliară Craiova

A. Partea I. Descrierea imobilului

TEREN Extravilan

Adresa: Jud. Dolj, T82, P32

Nr. Crt	Nr cadastral Nr. topografic	Suprafața* (mp)	Observații / Referințe
A1		1.200	Sector cadastral:20 Teren neimprejmit;

B. Partea II. Proprietari și acte

Inscrieri privitoare la dreptul de proprietate și alte drepturi reale		Referințe
/		
Act Notarial nr. ACT PARTAJ AUT.3069, din 26/11/2013 emis de N.P. ILIE VICTOR FLOREA (ACT NOTARIAL CM NR.119 DIN 26-11-2013 EMIS DE N.P. ILIE VICTOR FLOREA; TDP 1093-44825 DIN 06-05-1997 EMIS DE COMISIA JUDETEANA DOLJ);		
B1	Intabulare, drept de PROPRIETATE, dobandit prin lesire Din Indiviziune, cota actuala 1/1, cota initiala 1/1 1) MILITARU STEFAN	A1

C. Partea III. SARCINI .

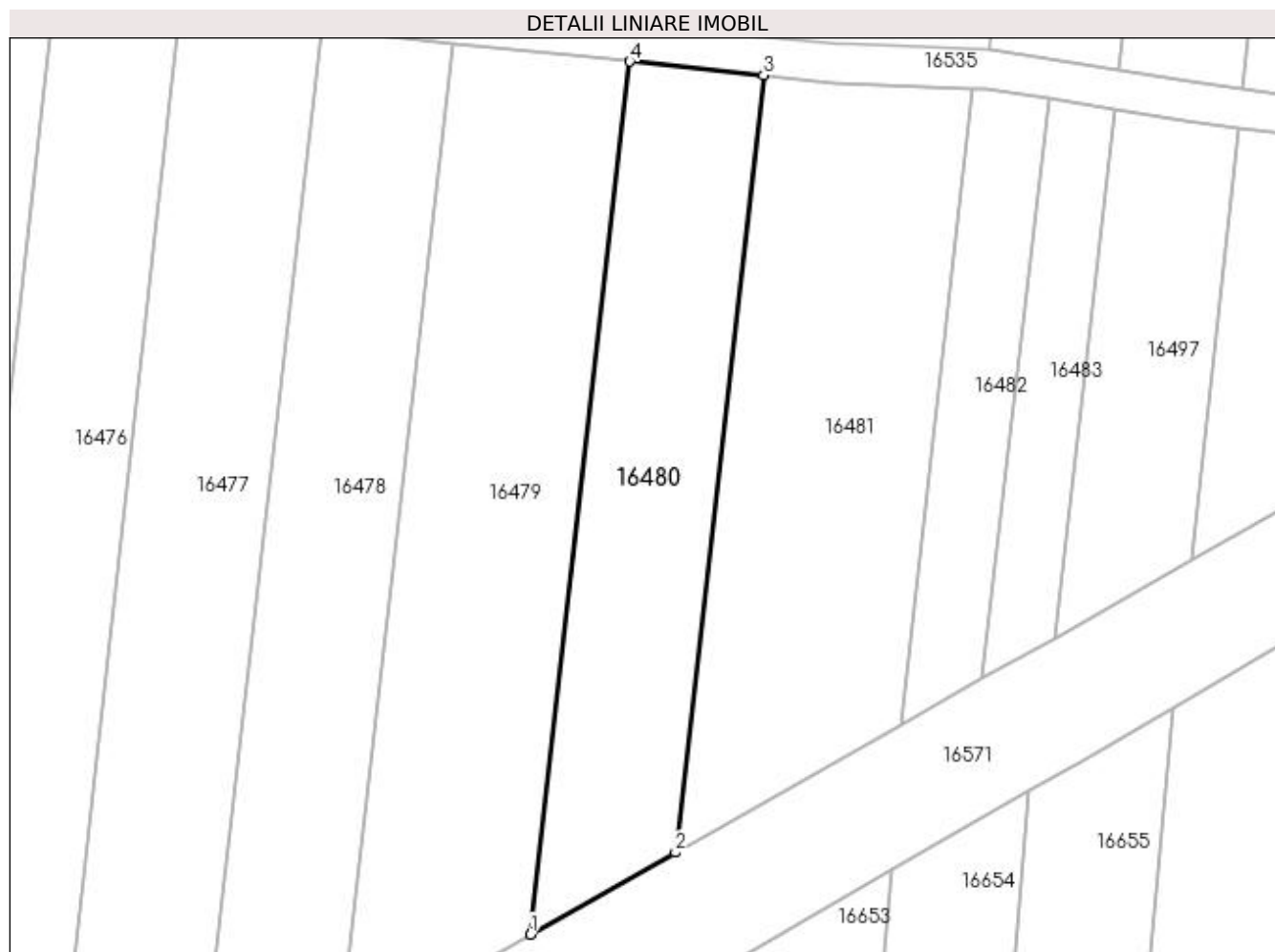
Inscrieri privind dezmembramintele dreptului de proprietate, drepturi reale de garanție și sarcini	Referințe
NU SUNT	

Anexa Nr. 1 La Partea I

Teren

Nr cadastral	Suprafața (mp)*	Observații / Referințe
	1.200	

* Suprafața este determinată în planul de proiecție Stereo 70.



Date referitoare la teren

Crt	Categorie folosință	Intra vilan	Suprafața (mp)	Tarla	Parcelă	Nr. topo	Observații / Referințe
1	arabil	NU	1.200	82	32	-	

Lungime Segmente

1) Valorile lungimilor segmentelor sunt obținute din proiecție în plan.

Punct început	X / Y	Punct sfârșit	X / Y	Lungime segment (** (m)
1	427.340,569 294.678,857	2	427.355,572 294.687,347	17.238
2	427.355,572 294.687,347	3	427.364,728 294.767,874	81.046
3	427.364,728 294.767,874	4	427.350,854 294.769,307	13.948
4	427.350,854 294.769,307	1	427.340,569 294.678,857	91.034

**** Lungimile segmentelor sunt determinate în planul de proiecție Stereo 70 și sunt rotunjite la 1 milimetru.**

***** Distanța dintre puncte este formată din segmente cumulate ce sunt mai mici decât valoarea 1 milimetru.**

**DATE DESPRE IMOBILUL NR. 16481**

Oficiul de Cadastru și Publicitate Imobiliară DOLJ
Biroul de Cadastru și Publicitate Imobiliară Craiova

A. Partea I. Descrierea imobilului

TEREN Extravilan

Adresa: Jud. Dolj, T82, P33

Nr. Crt	Nr cadastral Nr. topografic	Suprafața* (mp)	Observații / Referințe
A1		1.600	Sector cadastral:20 Teren neimprejmuit;

B. Partea II. Proprietari și acte

Inscrieri privitoare la dreptul de proprietate și alte drepturi reale	Referințe
/	
Act Administrativ nr. TDP 249-42780, din 10/02/1995 emis de COMISIA JUDETEANA DOLJ;	
B1	A1
Intabulare, drept de PROPRIETATE, dobândit prin Reconstituire, cota actuala 1/1, cota initiala 1/1 1) PAPUC MARIN, LIPSĂ CNP	

C. Partea III. SARCINI .

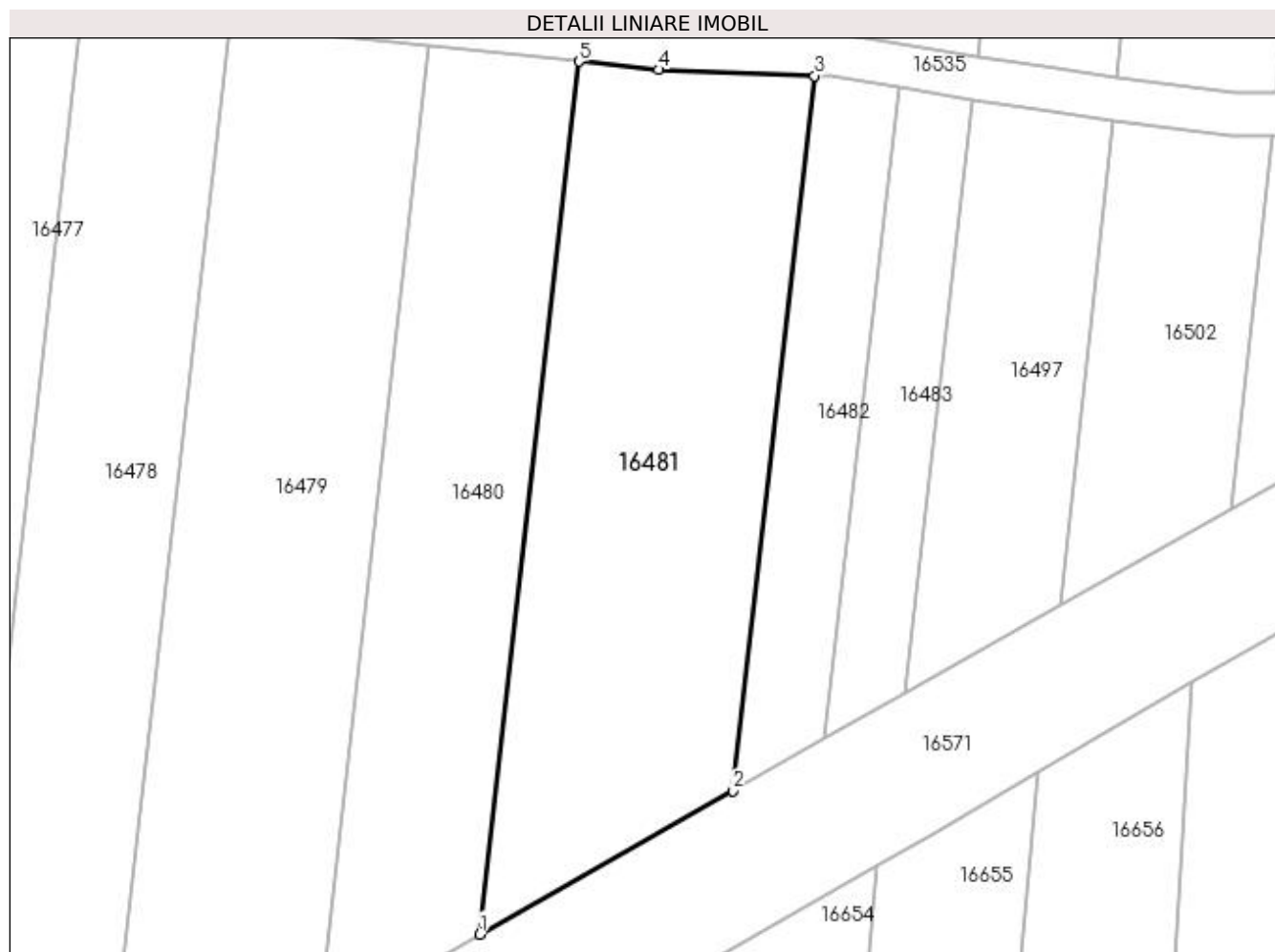
Inscrieri privind dezmembramintele dreptului de proprietate, drepturi reale de garanție și sarcini	Referințe
NU SUNT	

Anexa Nr. 1 La Partea I

Teren

Nr cadastral	Suprafața (mp)*	Observații / Referințe
	1.600	

* Suprafața este determinată în planul de proiecție Stereo 70.



Date referitoare la teren

Crt	Categorie folosință	Intra vilan	Suprafața (mp)	Tarla	Parcelă	Nr. topo	Observații / Referințe
1	vie	NU	470	82	33	-	
2	arabil	NU	1.130	82	33	-	

Lungime Segmente

1) Valorile lungimilor segmentelor sunt obținute din proiecție în plan.

Punct început	X / Y	Punct sfârșit	X / Y	Lungime segment (** (m)
1	427.355,572 294.687,347	2	427.378,968 294.700,588	26.883
2	427.378,968 294.700,588	3	427.386,469 294.766,555	66.393
3	427.386,469 294.766,555	4	427.372,077 294.767,115	14.403
4	427.372,077 294.767,115	5	427.364,728 294.767,874	7.388

Punct început	X / Y	Punct sfârșit	X / Y	Lungime segment (** (m)
5	427.364,728 294.767,874	1	427.355,572 294.687,347	81.046

** Lungimile segmentelor sunt determinate în planul de proiecție Stereo 70 și sunt rotunjite la 1 milimetru.

*** Distanța dintre puncte este formată din segmente cumulate ce sunt mai mici decât valoarea 1 milimetru.

**DATE DESPRE IMOBILUL NR. 16482**

Oficiul de Cadastru și Publicitate Imobiliară DOLJ
Biroul de Cadastru și Publicitate Imobiliară Craiova

A. Partea I. Descrierea imobilului

TEREN Extravilan

Adresa: Jud. Dolj, T82, P34

Nr. Crt	Nr cadastral Nr. topografic	Suprafața* (mp)	Observații / Referințe
A1		500	Sector cadastral:20 Teren neimprejmut;

B. Partea II. Proprietari și acte

Inscrieri privitoare la dreptul de proprietate și alte drepturi reale		Referințe
/		
Act Notarial nr. ACT PARTAJ AUT.3069, din 26/11/2013 emis de N.P. ILIE VICTOR FLOREA (ACT NOTARIAL CM NR.119 DIN 26-11-2013 EMIS DE N.P. ILIE VICTOR FLOREA; TDP 1093-44825 DIN 06-05-1997 EMIS DE COMISIA JUDETEANA DOLJ);		
B1	Intabulare, drept de PROPRIETATE, dobandit prin lesire Din Indiviziune, cota actuala 1/1, cota initiala 1/1 1) MILITARU STEFAN	A1

C. Partea III. SARCINI .

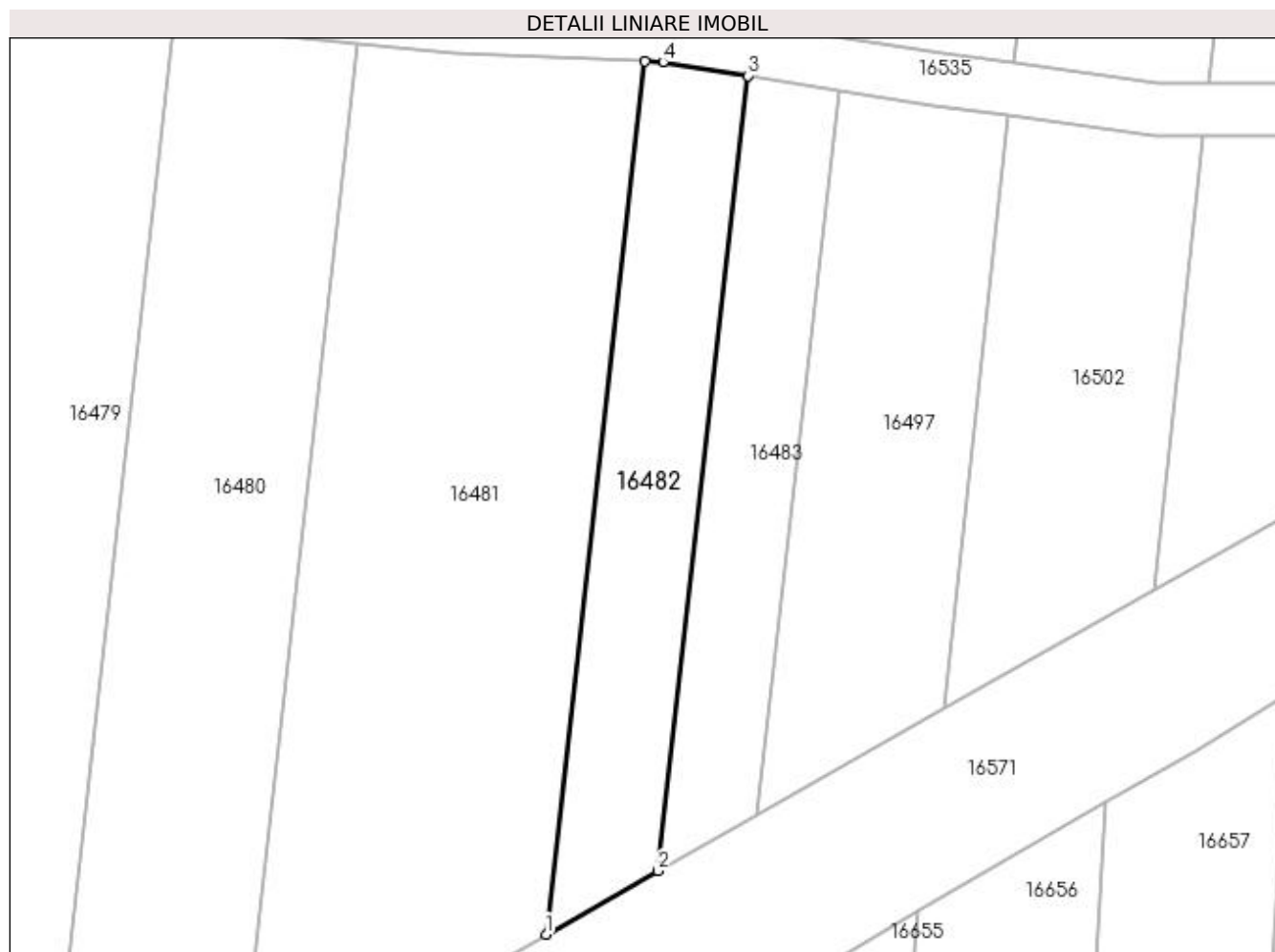
Inscrieri privind dezmembramintele dreptului de proprietate, drepturi reale de garanție și sarcini	Referințe
NU SUNT	

Anexa Nr. 1 La Partea I

Teren

Nr cadastral	Suprafața (mp)*	Observații / Referințe
	500	

* Suprafața este determinată în planul de proiecție Stereo 70.



Date referitoare la teren

Crt	Categorie folosință	Intra vilan	Suprafața (mp)	Tarla	Parcelă	Nr. topo	Observații / Referințe
1	arabil	NU	500	82	34	-	

Lungime Segmente

1) Valorile lungimilor segmentelor sunt obținute din proiecție în plan.

Punct început	X / Y	Punct sfârșit	X / Y	Lungime segment (** (m)
1	427.378,968 294.700,588	2	427.387,437 294.705,381	9.731
2	427.387,437 294.705,381	3	427.394,271 294.765,478	60.485
3	427.394,271 294.765,478	4	427.387,826 294.766,503	6.525
4	427.387,826 294.766,503	5	427.386,469 294.766,555	1.358
5	427.386,469 294.766,555	1	427.378,968 294.700,588	66.393

**** Lungimile segmentelor sunt determinate în planul de proiecție Stereo 70 și sunt rotunjite la 1 milimetru.**

***** Distanța dintre puncte este formată din segmente cumulate ce sunt mai mici decât valoarea 1 milimetru.**

**DATE DESPRE IMOBILUL NR. 16483**

Oficiul de Cadastru și Publicitate Imobiliară DOLJ
Biroul de Cadastru și Publicitate Imobiliară Craiova

A. Partea I. Descrierea imobilului

TEREN Extravilan

Adresa: Jud. Dolj, T82, P58

Nr. Crt	Nr cadastral Nr. topografic	Suprafața* (mp)	Observații / Referințe
A1		400	Sector cadastral:20 Teren neimprejmuit;

B. Partea II. Proprietari și acte

Inscrieri privitoare la dreptul de proprietate și alte drepturi reale		Referințe
/		
Act Notarial nr. ACT PARTAJ AUT.2605, din 17/06/2013 emis de N.P. CLAUDIU-VIRGIL FAURAR (ACT NOTARIAL INCHEIERE DE RECTIFICARE NR.104 EMISA DE N.P. CLAUDIU VIRGIL FAURAR.);		
B1	Intabulare, drept de PROPRIETATE, dobandit prin lesire Din Indiviziune, cota actuala 1/1, cota initiala 1/1 1) BARAN VASILICA	A1

C. Partea III. SARCINI .

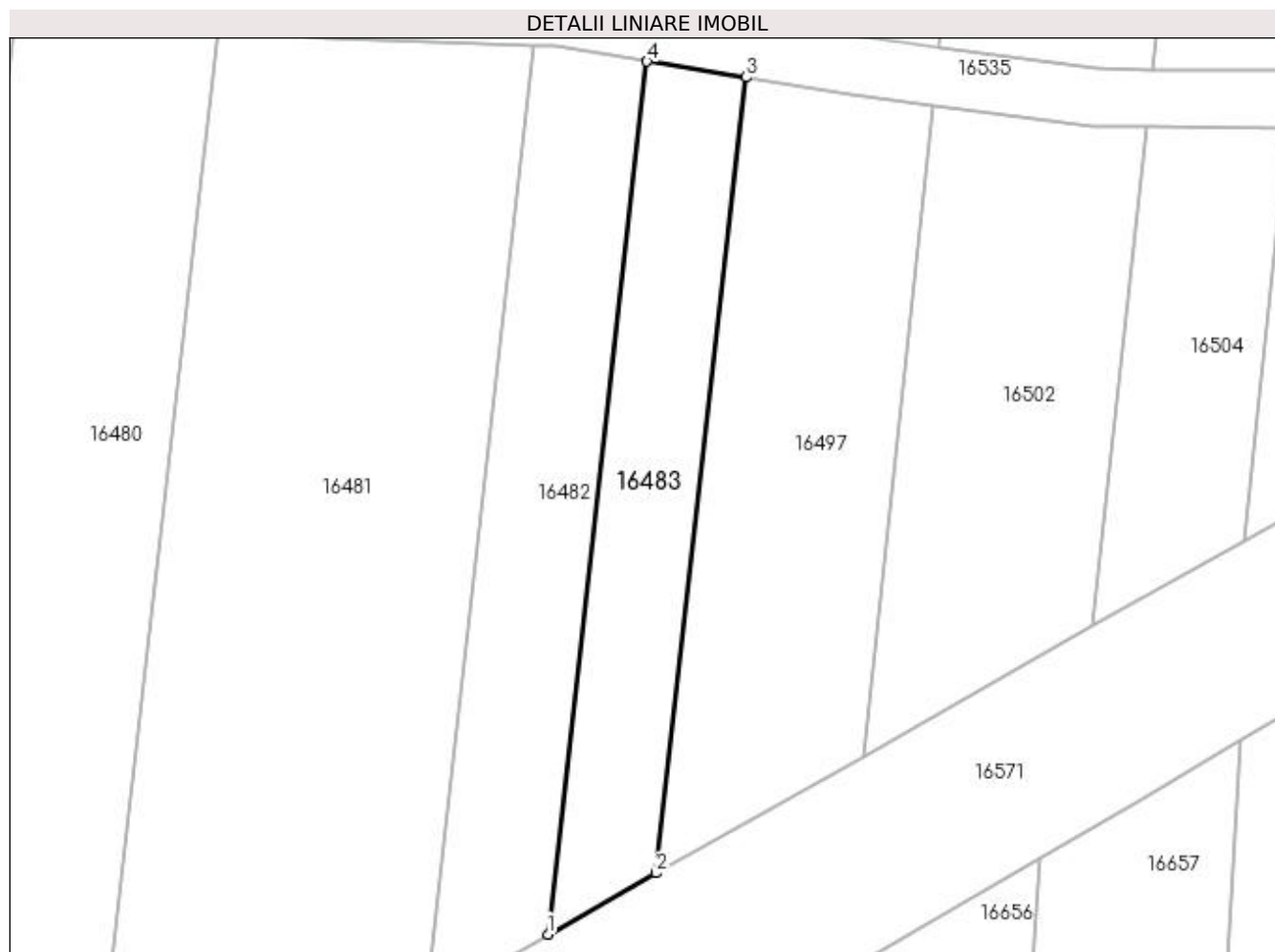
Inscrieri privind dezmembramintele dreptului de proprietate, drepturi reale de garanție și sarcini	Referințe
NU SUNT	

Anexa Nr. 1 La Partea I

Teren

Nr cadastral	Suprafața (mp)*	Observații / Referințe
	400	

* Suprafața este determinată în planul de proiecție Stereo 70.



Date referitoare la teren

Crt	Categorie folosință	Intra vilan	Suprafața (mp)	Tarla	Parcelă	Nr. topo	Observații / Referințe
1	arabil	NU	400	82	58	-	

Lungime Segmente

1) Valorile lungimilor segmentelor sunt obținute din proiecție în plan.

Punct început	X / Y	Punct sfârșit	X / Y	Lungime segment (** (m)
1	427.387,437 294.705,381	2	427.394,878 294.709,592	8.55
2	427.394,878 294.709,592	3	427.401,109 294.764,391	55.152
3	427.401,109 294.764,391	4	427.394,271 294.765,478	6.925
4	427.394,271 294.765,478	1	427.387,437 294.705,381	60.485

**** Lungimile segmentelor sunt determinate în planul de proiecție Stereo 70 și sunt rotunjite la 1 milimetru.**

***** Distanța dintre puncte este formată din segmente cumulate ce sunt mai mici decât valoarea 1 milimetru.**

**DATE DESPRE IMOBILUL NR. 16484**

Oficiul de Cadastru și Publicitate Imobiliară DOLJ
 Biroul de Cadastru și Publicitate Imobiliară Craiova

A. Partea I. Descrierea imobilului

TEREN Extravilan

Adresa: Jud. Dolj, T82, P37

Nr. Crt	Nr cadastral Nr. topografic	Suprafața* (mp)	Observații / Referințe
A1	32044	1.500	Sector cadastral:20 Teren neimprejmuit;

B. Partea II. Proprietari și acte

Inscrieri privitoare la dreptul de proprietate și alte drepturi reale	Referințe
83010 / 31/05/2017	
Act Notarial nr. CONTRACT DE VANZARE AUT. NR. 752, din 30/05/2017 emis de DRAGANCEA OFELIA;	
B1	A1
Intabulare, drept de PROPRIETATE, dobandit prin Conventie, cota actuala 1/1, cota initiala 1/1	
1) RESCEANU VICTORIA	

C. Partea III. SARCINI .

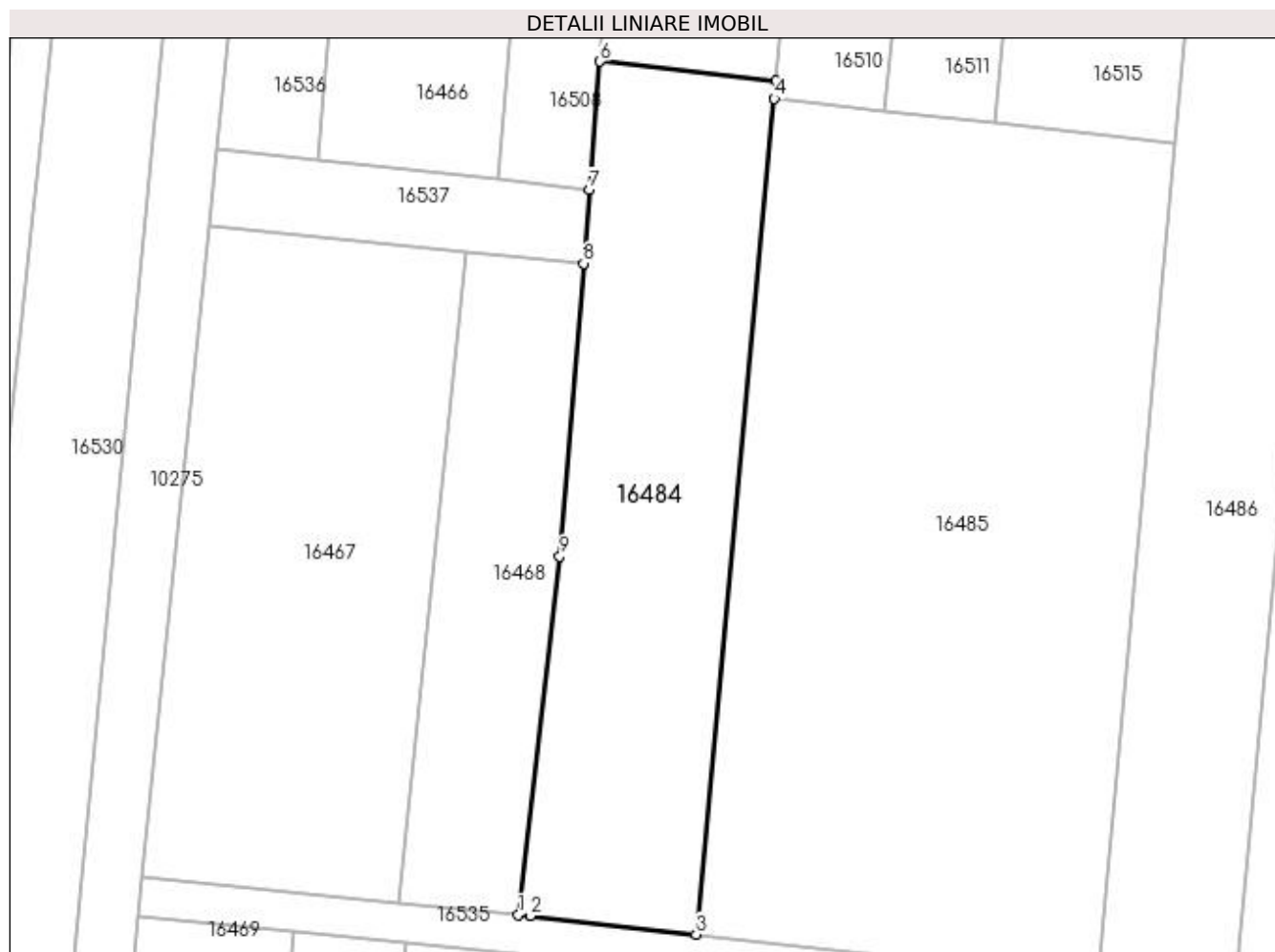
Inscrieri privind dezmembramintele dreptului de proprietate, drepturi reale de garanție și sarcini	Referințe
NU SUNT	

Anexa Nr. 1 La Partea I

Teren

Nr cadastral	Suprafața (mp)*	Observații / Referințe
32044	1.500	

* Suprafața este determinată în planul de proiecție Stereo 70.



Date referitoare la teren

Crt	Categorie folosință	Intra vilan	Suprafața (mp)	Tarla	Parcelă	Nr. topo	Observații / Referințe
1	arabil	NU	1.500	82	37	-	

Lungime Segmente

1) Valorile lungimilor segmentelor sunt obținute din proiecție în plan.

Punct început	X / Y	Punct sfârșit	X / Y	Lungime segment (** (m)
1	427.233,533 294.785,79	2	427.234,73 294.785,669	1.203
2	427.234,73 294.785,669	3	427.251,358 294.783,816	16.731
3	427.251,358 294.783,816	4	427.259,192 294.867,527	84.077
4	427.259,192 294.867,527	5	427.259,357 294.869,293	1.773
5	427.259,357 294.869,293	6	427.241,723 294.871,258	17.743

Punct început	X / Y	Punct sfârșit	X / Y	Lungime segment (** (m)
6	427.241,723 294.871,258	7	427.240,681 294.858,411	12.889
7	427.240,681 294.858,411	8	427.240,083 294.851,032	7.403
8	427.240,083 294.851,032	9	427.237,703 294.821,684	29.444
9	427.237,703 294.821,684	1	427.233,533 294.785,79	36.136

** Lungimile segmentelor sunt determinate în planul de proiecție Stereo 70 și sunt rotunjite la 1 milimetru.

*** Distanța dintre puncte este formată din segmente cumulate ce sunt mai mici decât valoarea 1 milimetru.

**DATE DESPRE IMOBILUL NR. 16485**

Oficiul de Cadastru și Publicitate Imobiliară DOLJ
Biroul de Cadastru și Publicitate Imobiliară Craiova

A. Partea I. Descrierea imobilului

TEREN Extravilan

Adresa: Jud. Dolj, T82, P38

Nr. Crt	Nr cadastral Nr. topografic	Suprafața* (mp)	Observații / Referințe
A1		3.400	Sector cadastral:20 Teren neimprejmuit;

B. Partea II. Proprietari și acte

Inscrieri privitoare la dreptul de proprietate și alte drepturi reale	Referințe
/	
Act Administrativ nr. TDP 528-58836, din 20/10/1995 emis de COMISIA JUDETEANA DOLJ;	
B1	A1
Intabulare, drept de PROPRIETATE, dobândit prin Reconstituire, cota actuala 1/1, cota initiala 1/1 1) RESCEANU TITU, LIPSĂ CNP	

C. Partea III. SARCINI .

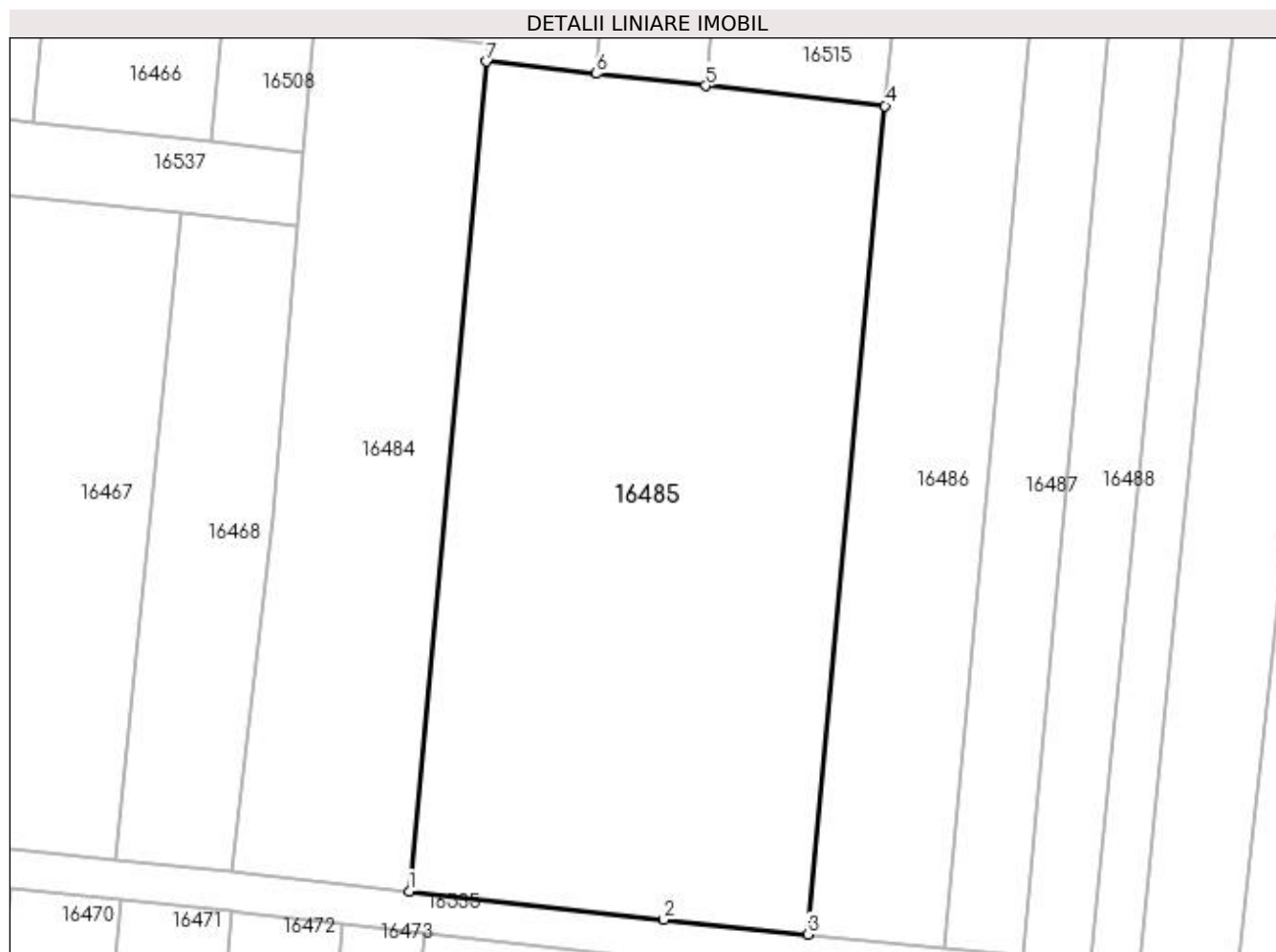
Inscrieri privind dezmembramintele dreptului de proprietate, drepturi reale de garanție și sarcini	Referințe
NU SUNT	

Anexa Nr. 1 La Partea I

Teren

Nr cadastral	Suprafața (mp)*	Observații / Referințe
	3.400	

* Suprafața este determinată în planul de proiecție Stereo 70.



Date referitoare la teren

Crt	Categorie folosință	Intra vilan	Suprafața (mp)	Tarla	Parcelă	Nr. topo	Observații / Referințe
1	arabil	NU	3.400	82	38	-	

Lungime Segmente

1) Valorile lungimilor segmentelor sunt obținute din proiecție în plan.

Punct început	X / Y	Punct sfârșit	X / Y	Lungime segment (** (m)
1	427.251,358 294.783,816	2	427.277,08 294.780,949	25.881
2	427.277,08 294.780,949	3	427.291,576 294.779,452	14.573
3	427.291,576 294.779,452	4	427.299,399 294.863,046	83.96
4	427.299,399 294.863,046	5	427.281,278 294.865,066	18.233
5	427.281,278 294.865,066	6	427.270,255 294.866,294	11.091

Punct început	X / Y	Punct sfârșit	X / Y	Lungime segment (** (m)
6	427.270,255 294.866,294	7	427.259,192 294.867,527	11.132
7	427.259,192 294.867,527	1	427.251,358 294.783,816	84.077

** Lungimile segmentelor sunt determinate în planul de proiecție Stereo 70 și sunt rotunjite la 1 milimetru.

*** Distanța dintre puncte este formată din segmente cumulate ce sunt mai mici decât valoarea 1 milimetru.

**DATE DESPRE IMOBILUL NR. 16486**

Oficiul de Cadastru și Publicitate Imobiliară DOLJ
Biroul de Cadastru și Publicitate Imobiliară Craiova

A. Partea I. Descrierea imobilului

TEREN Extravilan

Adresa: Jud. Dolj, T82, P39

Nr. Crt	Nr cadastral Nr. topografic	Suprafața* (mp)	Observații / Referințe
A1		2.700	Sector cadastral:20 Teren neimprejmuit;

B. Partea II. Proprietari și acte

Inscrieri privitoare la dreptul de proprietate și alte drepturi reale	Referințe
/	
Act Administrativ nr. TDP 2036-1336, din 08/08/2002 emis de COMISIA JUDETEANA DOLJ;	
B1	A1
Intabulare, drept de PROPRIETATE, dobândit prin Reconstituire, cota actuala 1/1, cota initiala 1/1 1) PATRU MARIN, LIPSĂ CNP	

C. Partea III. SARCINI .

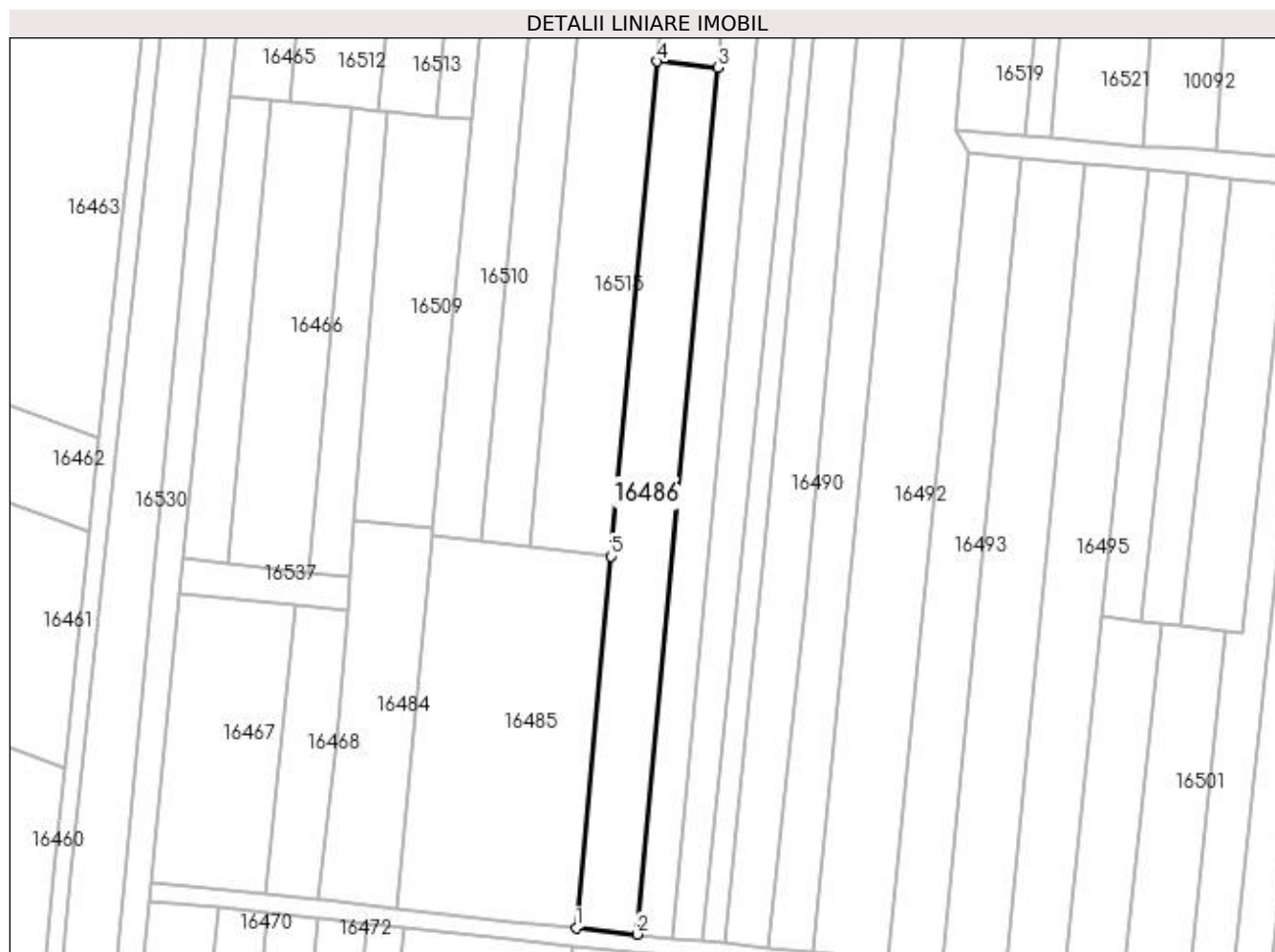
Inscrieri privind dezmembramintele dreptului de proprietate, drepturi reale de garanție și sarcini	Referințe
NU SUNT	

Anexa Nr. 1 La Partea I

Teren

Nr cadastral	Suprafața (mp)*	Observații / Referințe
	2.700	

* Suprafața este determinată în planul de proiecție Stereo 70.



Date referitoare la teren

Crt	Categorie folosință	Intra vilan	Suprafața (mp)	Tarla	Parcelă	Nr. topo	Observații / Referințe
1	arabil	NU	2.700	82	39	-	

Lungime Segmente

1) Valorile lungimilor segmentelor sunt obținute din proiecție în plan.

Punct început	X / Y	Punct sfârșit	X / Y	Lungime segment (** (m)
1	427.291,576 294.779,452	2	427.305,301 294.778,034	13.798
2	427.305,301 294.778,034	3	427.323,534 294.972,872	195.689
3	427.323,534 294.972,872	4	427.309,809 294.974,29	13.798
4	427.309,809 294.974,29	5	427.299,399 294.863,046	111.73
5	427.299,399 294.863,046	1	427.291,576 294.779,452	83.96

**** Lungimile segmentelor sunt determinate în planul de proiecție Stereo 70 și sunt rotunjite la 1 milimetru.**

***** Distanța dintre puncte este formată din segmente cumulate ce sunt mai mici decât valoarea 1 milimetru.**

**DATE DESPRE IMOBILUL NR. 16487**

Oficiul de Cadastru și Publicitate Imobiliară DOLJ
Biroul de Cadastru și Publicitate Imobiliară Craiova

A. Partea I. Descrierea imobilului

TEREN Extravilan

Adresa: Jud. Dolj, T82, P40

Nr. Crt	Nr cadastral Nr. topografic	Suprafața* (mp)	Observații / Referințe
A1	34434	2.500	Sector cadastral:20 Teren neimprejmuit;

B. Partea II. Proprietari și acte

Inscrieri privitoare la dreptul de proprietate și alte drepturi reale	Referințe
31167 / 17/02/2020	
Act Notarial nr. CONTRACT DE VANZARE AUT NR 338, din 14/02/2020 emis de N.P. ZAVOI AURELIAN PAUL;	
B1	A1
Intabulare, drept de PROPRIETATE, dobandit prin Conventie, cota actuala 1/1, cota initiala 1/1	
1) PATRU EMIL MARIAN	
2) PATRU ILEANA	

C. Partea III. SARCINI .

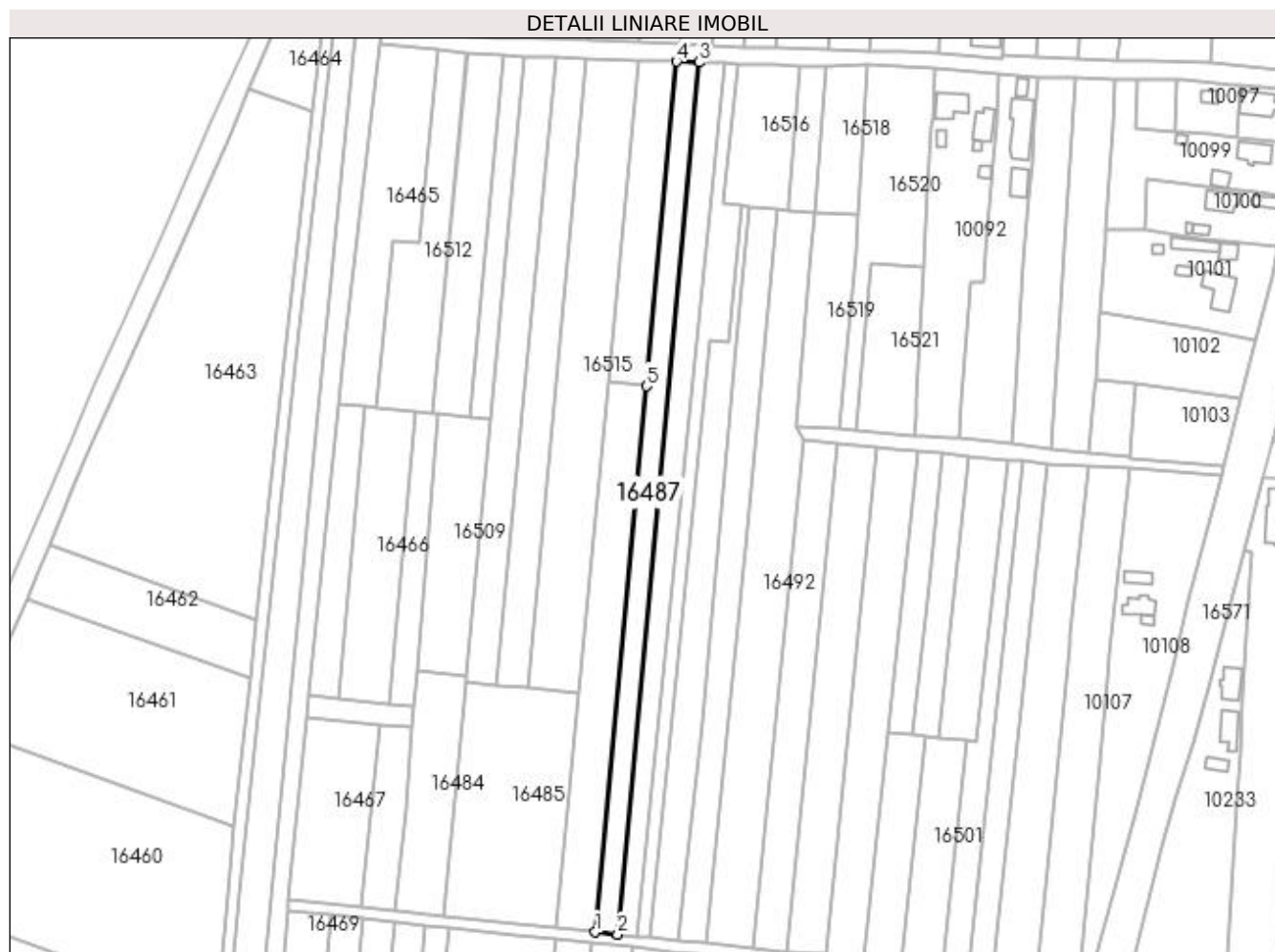
Inscrieri privind dezmembramintele dreptului de proprietate, drepturi reale de garanție și sarcini	Referințe
NU SUNT	

Anexa Nr. 1 La Partea I

Teren

Nr cadastral	Suprafața (mp)*	Observații / Referințe
34434	2.500	

* Suprafața este determinată în planul de proiecție Stereo 70.



Date referitoare la teren

Crt	Categorie folosință	Intra vilan	Suprafața (mp)	Tarla	Parcelă	Nr. topo	Observații / Referințe
1	arabil	NU	2.500	82	40	-	

Lungime Segmente

1) Valorile lungimilor segmentelor sunt obținute din proiecție în plan.

Punct început	X / Y	Punct sfârșit	X / Y	Lungime segment (** (m)
1	427.305,301 294.778,034	2	427.313,262 294.777,212	8.003
2	427.313,262 294.777,212	3	427.342,393 295.088,5	312.648
3	427.342,393 295.088,5	4	427.334,382 295.088,788	8.016
4	427.334,382 295.088,788	5	427.323,534 294.972,872	116.423
5	427.323,534 294.972,872	1	427.305,301 294.778,034	195.689

**** Lungimile segmentelor sunt determinate în planul de proiecție Stereo 70 și sunt rotunjite la 1 milimetru.**

***** Distanța dintre puncte este formată din segmente cumulate ce sunt mai mici decât valoarea 1 milimetru.**

**DATE DESPRE IMOBILUL NR. 16488**

Oficiul de Cadastru și Publicitate Imobiliară DOLJ
Biroul de Cadastru și Publicitate Imobiliară Craiova

A. Partea I. Descrierea imobilului

TEREN Extravilan

Adresa: Jud. Dolj, T82, P41

Nr. Crt	Nr cadastral Nr. topografic	Suprafața* (mp)	Observații / Referințe
A1		2.500	Sector cadastral:20 Teren neimprejmuit;

B. Partea II. Proprietari și acte

Inscrieri privitoare la dreptul de proprietate și alte drepturi reale	Referințe
/	
Act Administrativ nr. TDP 507-58836, din 17/10/1995 emis de COMISIA JUDETEANA DOLJ;	
B1	A1
Intabulare, drept de PROPRIETATE, dobândit prin Reconstituire, cota actuala 1/1, cota initiala 1/1 1) MARINESCU MARIN, LIPSĂ CNP	

C. Partea III. SARCINI .

Inscrieri privind dezmembramintele dreptului de proprietate, drepturi reale de garanție și sarcini	Referințe
NU SUNT	

Anexa Nr. 1 La Partea I

Teren

Nr cadastral	Suprafața (mp)*	Observații / Referințe
	2.500	

* Suprafața este determinată în planul de proiecție Stereo 70.



Date referitoare la teren

Crt	Categorie folosință	Intravilan	Suprafața (mp)	Tarla	Parcelă	Nr. topo	Observații / Referințe
1	arabil	NU	2.500	82	41	-	

Lungime Segmente

1) Valorile lungimilor segmentelor sunt obținute din proiecție în plan.

Punct început	X / Y	Punct sfârșit	X / Y	Lungime segment (** (m)
1	427.342,393 295.088,5	2	427.313,262 294.777,212	312.648
2	427.313,262 294.777,212	3	427.320,076 294.776,508	6.85
3	427.320,076 294.776,508	4	427.351,532 295.088,171	313.246
4	427.351,532 295.088,171	1	427.342,393 295.088,5	9.145

**** Lungimile segmentelor sunt determinate în planul de proiecție Stereo 70 și sunt rotunjite la 1 milimetru.**

***** Distanța dintre puncte este formată din segmente cumulate ce sunt mai mici decât valoarea 1 milimetru.**

**DATE DESPRE IMOBILUL NR. 16489**

Oficiul de Cadastru și Publicitate Imobiliară DOLJ
Biroul de Cadastru și Publicitate Imobiliară Craiova

A. Partea I. Descrierea imobilului

TEREN Extravilan

Nr. CF vechi:689

Nr. cadastral vechi:723

Adresa: Jud. Dolj, T82, P42

Nr. Crt	Nr cadastral Nr. topografic	Suprafața* (mp)	Observații / Referințe
A1	32687	Din acte: 2.100 Masurata: 1.808	Sector cadastral:20 Teren neimprejmuit;

B. Partea II. Proprietari și acte

Inscrieri privitoare la dreptul de proprietate și alte drepturi reale		Referințe
857 / 13/01/2009		
Act Notarial nr. ACT DE PARTAJ AUT 1381/2008, din 01/01/2008 emis de NP PAPA EUGENIA (TITLU DE PROPRIETATE NR 3403/2005 DIN 01.01.2005, EMIS DE CJ DOLJ;CERTIFICAT DE MOSTENITOR NR 63/2008 DIN 01.01.2008, EMIS DE NP PAPA EUGENIA);		
B1	Intabulare, drept de PROPRIETATE, dobandit prin lesire Din Indiviziune, cota actuala 1/1, cota initiala 1/1 1) MARINESCU DUMITRU, LIPSĂ CNP	A1

C. Partea III. SARCINI .

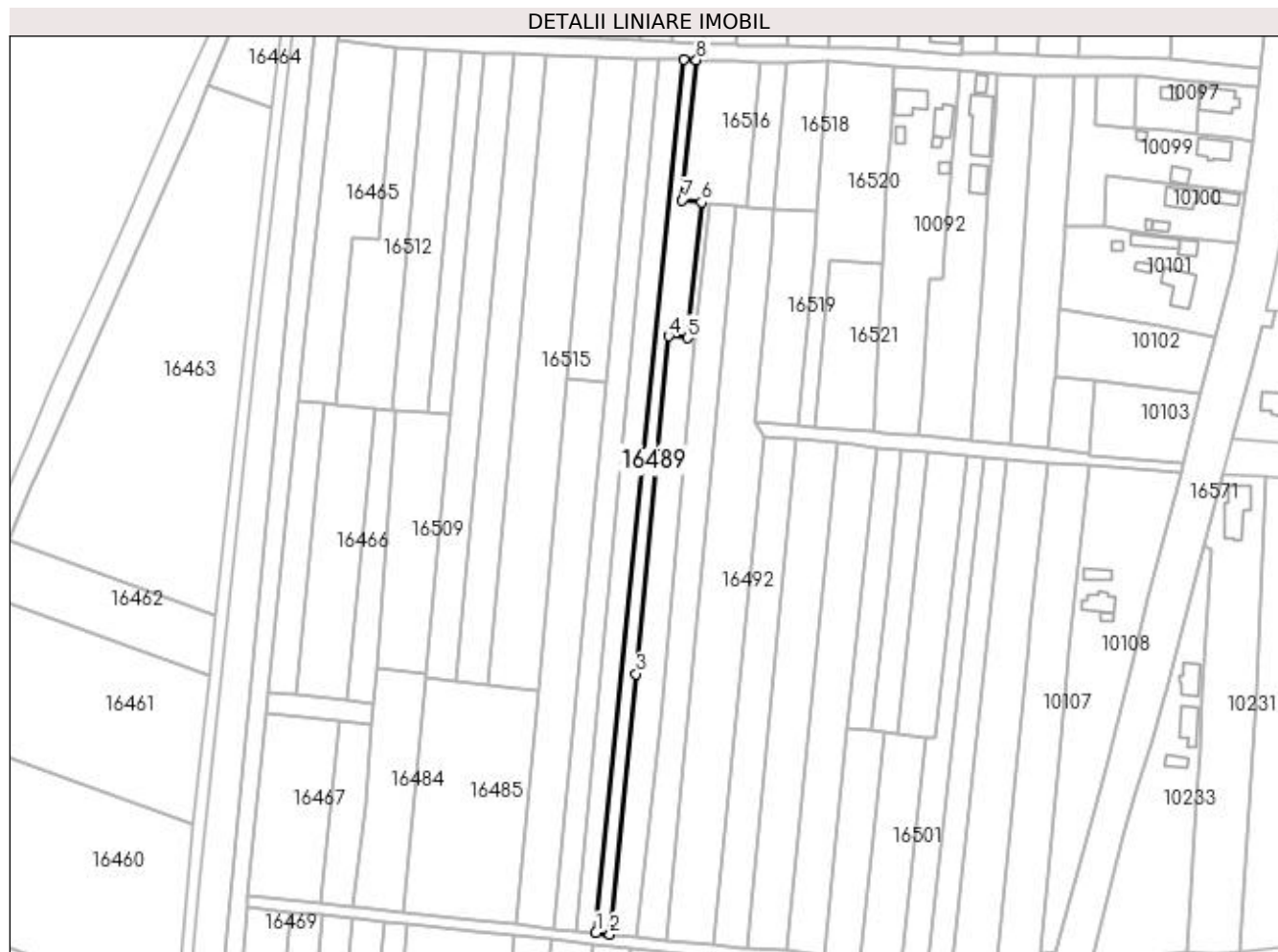
Inscrieri privind dezmembramintele dreptului de proprietate, drepturi reale de garanție și sarcini	Referințe
NU SUNT	

Anexa Nr. 1 La Partea I

Teren

Nr cadastral	Suprafața (mp)*	Observații / Referințe
32687	Din acte: 2.100 Masurata: 1.808	

* Suprafața este determinată în planul de proiecție Stereo 70.



Date referitoare la teren

Crt	Categorie folosință	Intra vilan	Suprafața (mp)	Tarla	Parcelă	Nr. topo	Observații / Referințe
1	arabil	NU	1.808	82	42	-	

Lungime Segmente

1) Valorile lungimilor segmentelor sunt obținute din proiecție în plan.

Punct început	X / Y	Punct sfârșit	X / Y	Lungime segment (** (m)
1	427.320,076 294.776,508	2	427.325,076 294.775,991	5.027
2	427.325,076 294.775,991	3	427.334,381 294.868,931	93.405
3	427.334,381 294.868,931	4	427.346,038 294.989,513	121.144
4	427.346,038 294.989,513	5	427.352,815 294.988,839	6.81
5	427.352,815 294.988,839	6	427.357,724 295.037,338	48.746

Punct început	X / Y	Punct sfârșit	X / Y	Lungime segment (** (m)
6	427.357,724 295.037,338	7	427.350,964 295.038,005	6.793
7	427.350,964 295.038,005	8	427.356,009 295.088,009	50.258
8	427.356,009 295.088,009	9	427.351,532 295.088,171	4.479
9	427.351,532 295.088,171	1	427.320,076 294.776,508	313.246

** Lungimile segmentelor sunt determinate în planul de proiecție Stereo 70 și sunt rotunjite la 1 milimetru.

*** Distanța dintre puncte este formată din segmente cumulate ce sunt mai mici decât valoarea 1 milimetru.

**DATE DESPRE IMOBILUL NR. 16490**

Oficiul de Cadastru și Publicitate Imobiliară DOLJ
Biroul de Cadastru și Publicitate Imobiliară Craiova

A. Partea I. Descrierea imobilului

TEREN Extravilan

Adresa: Jud. Dolj, T82, P43

Nr. Crt	Nr cadastral Nr. topografic	Suprafața* (mp)	Observații / Referințe
A1	34494	Din acte: 2.200 Masurata: 2.314	Sector cadastral:20 Teren neimprejmuit;

B. Partea II. Proprietari și acte

Inscrieri privitoare la dreptul de proprietate și alte drepturi reale		Referințe
240489 / 29/10/2019		
Act Administrativ nr. TP 466-46024, din 11/10/1995 emis de COMISIA JUDETEANA DOLJ;		
B1	Intabulare, drept de PROPRIETATE, dobandit prin Reconstituire, cota actuala 1/1, cota initiala 1/1 1) PAPUC FLOREA	A1

C. Partea III. SARCINI .

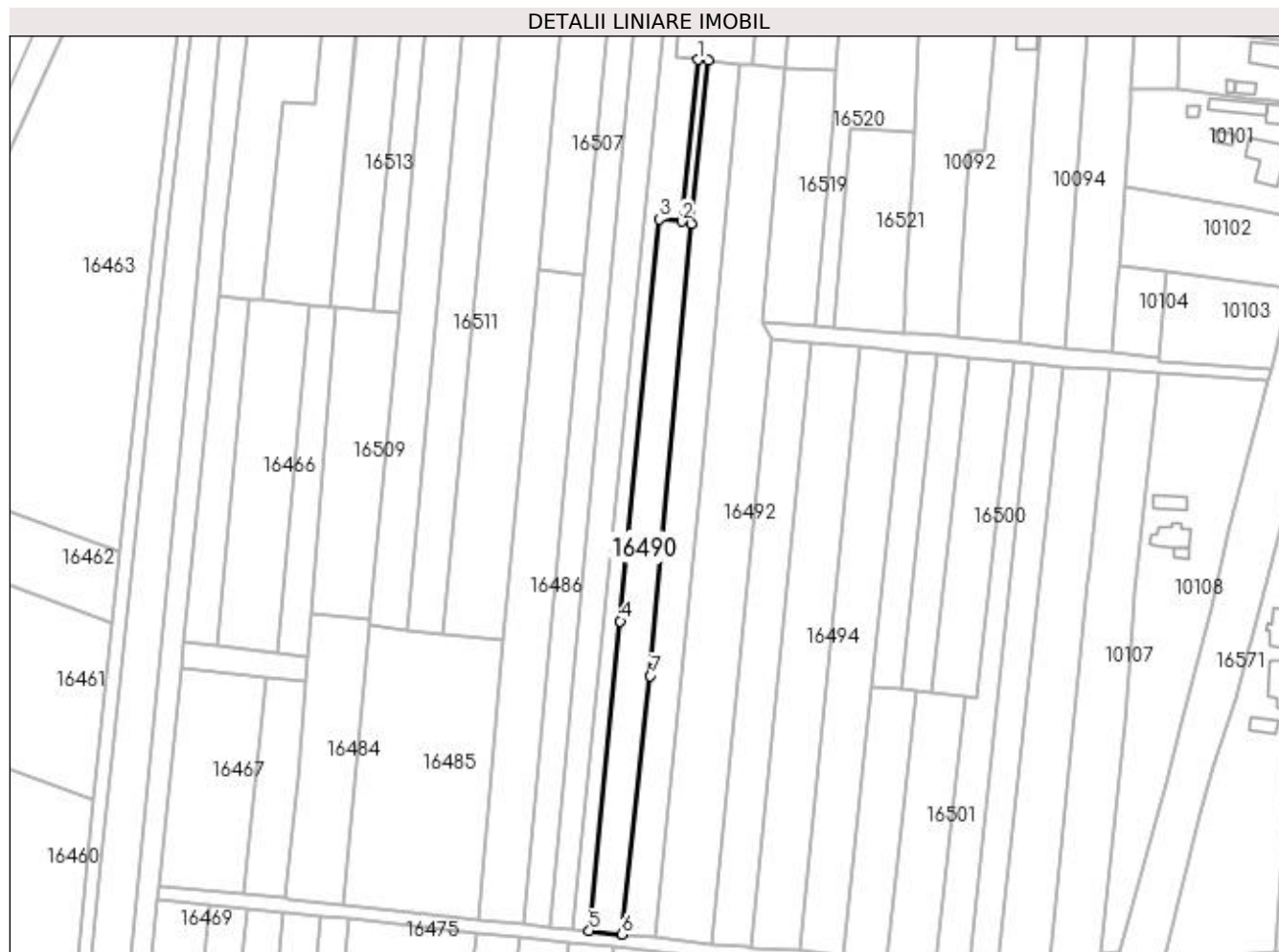
Inscrieri privind dezmembramintele dreptului de proprietate, drepturi reale de garanție și sarcini	Referințe
NU SUNT	

Anexa Nr. 1 La Partea I

Teren

Nr cadastral	Suprafața (mp)*	Observații / Referințe
34494	Din acte: 2.200 Masurata: 2.314	

* Suprafața este determinată în planul de proiecție Stereo 70.



Date referitoare la teren

Crt	Categorie folosință	Intra vilan	Suprafața (mp)	Tarla	Parcelă	Nr. topo	Observații / Referințe
1	arabil	NU	1.506	82	43	-	
2	vie	NU	808	82	43	-	

Lungime Segmente

1) Valorile lungimilor segmentelor sunt obținute din proiecție în plan.

Punct început	X / Y	Punct sfârșit	X / Y	Lungime segment (** (m)
1	427.357,724 295.037,338	2	427.352,815 294.988,839	48.746
2	427.352,815 294.988,839	3	427.346,038 294.989,513	6.81
3	427.346,038 294.989,513	4	427.334,381 294.868,931	121.144
4	427.334,381 294.868,931	5	427.325,076 294.775,991	93.405

Punct început	X / Y	Punct sfârșit	X / Y	Lungime segment (** (m)
5	427.325,076 294.775,991	6	427.334,847 294.774,982	9.823
6	427.334,847 294.774,982	7	427.343,357 294.852,514	77.997
7	427.343,357 294.852,514	8	427.355,611 294.988,198	136.237
8	427.355,611 294.988,198	9	427.360,672 295.037,047	49.11
9	427.360,672 295.037,047	1	427.357,724 295.037,338	2.963

** Lungimile segmentelor sunt determinate în planul de proiecție Stereo 70 și sunt rotunjite la 1 milimetru.

*** Distanța dintre puncte este formată din segmente cumulate ce sunt mai mici decât valoarea 1 milimetru.

**DATE DESPRE IMOBILUL NR. 16491**

Oficiul de Cadastru și Publicitate Imobiliară DOLJ
Biroul de Cadastru și Publicitate Imobiliară Craiova

A. Partea I. Descrierea imobilului

TEREN Extravilan

Adresa: Jud. Dolj, T82, P44

Nr. Crt	Nr cadastral Nr. topografic	Suprafața* (mp)	Observații / Referințe
A1		2.600	Sector cadastral:20 Teren neimprejmuit;

B. Partea II. Proprietari și acte

Inscrieri privitoare la dreptul de proprietate și alte drepturi reale		Referințe
/		
Act Normativ nr. LEGE 7, din 13/03/1996 emis de PARLAMENTUL ROMANIEI;		
B1	Inscrierea provizorie, drept de PROPRIETATE, dobandit prin Lege, cota actuala 1/1, cota initiala 1/1 1) NEIDENTIFICAT NEIDENTIFICAT	A1

C. Partea III. SARCINI .

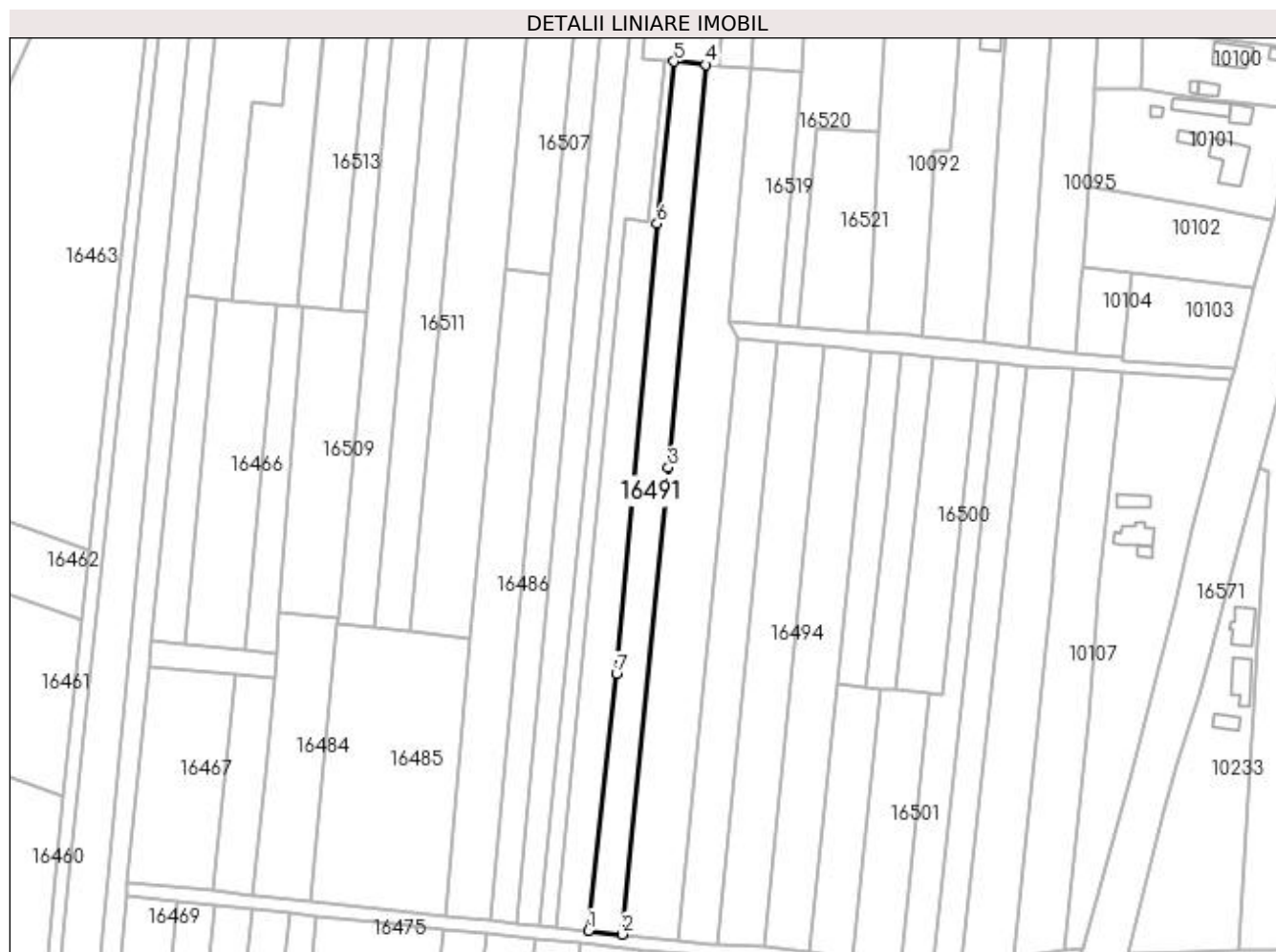
Inscrieri privind dezmembramintele dreptului de proprietate, drepturi reale de garanție și sarcini	Referințe
NU SUNT	

Anexa Nr. 1 La Partea I

Teren

Nr cadastral	Suprafața (mp)*	Observații / Referințe
	2.600	

* Suprafața este determinată în planul de proiecție Stereo 70.



Date referitoare la teren

Crt	Categorie folosință	Intra vilan	Suprafața (mp)	Tarla	Parcelă	Nr. topo	Observații / Referințe
1	vie	NU	656	82	44	-	
2	arabil	NU	1.944	82	44	-	

Lungime Segmente

1) Valorile lungimilor segmentelor sunt obținute din proiecție în plan.

Punct început	X / Y	Punct sfârșit	X / Y	Lungime segment (** (m)
1	427.334,847 294.774,982	2	427.344,98 294.773,935	10.187
2	427.344,98 294.773,935	3	427.358,966 294.914,686	141.444
3	427.358,966 294.914,686	4	427.370,349 295.036,091	121.938
4	427.370,349 295.036,091	5	427.360,672 295.037,047	9.723

Punct început	X / Y	Punct sfârșit	X / Y	Lungime segment (** (m)
5	427.360,672 295.037,047	6	427.355,611 294.988,198	49.11
6	427.355,611 294.988,198	7	427.343,357 294.852,514	136.237
7	427.343,357 294.852,514	1	427.334,847 294.774,982	77.997

** Lungimile segmentelor sunt determinate în planul de proiecție Stereo 70 și sunt rotunjite la 1 milimetru.

*** Distanța dintre puncte este formată din segmente cumulate ce sunt mai mici decât valoarea 1 milimetru.

**DATE DESPRE IMOBILUL NR. 16492**

Oficiul de Cadastru și Publicitate Imobiliară DOLJ
Biroul de Cadastru și Publicitate Imobiliară Craiova

A. Partea I. Descrierea imobilului

TEREN Extravilan

Adresa: Jud. Dolj, T82, P45

Nr. Crt	Nr cadastral Nr. topografic	Suprafața* (mp)	Observații / Referințe
A1		Din acte: 3.900 Masurata: 4.213	Sector cadastral:20 Teren neimprejmuit;

B. Partea II. Proprietari și acte

Inscrieri privitoare la dreptul de proprietate și alte drepturi reale		Referințe
/		
Act Administrativ nr. TDP 205-42780, din 06/02/1995 emis de COMISIA JUDETEANA DOLJ;		
B1	Intabulare, drept de PROPRIETATE, dobandit prin Reconstituire, cota actuala 1/1, cota initiala 1/1 1) PAPUC TRAIAN, LIPSĂ CNP 2) PAPUC GHEORGHE, LIPSĂ CNP	A1

C. Partea III. SARCINI .

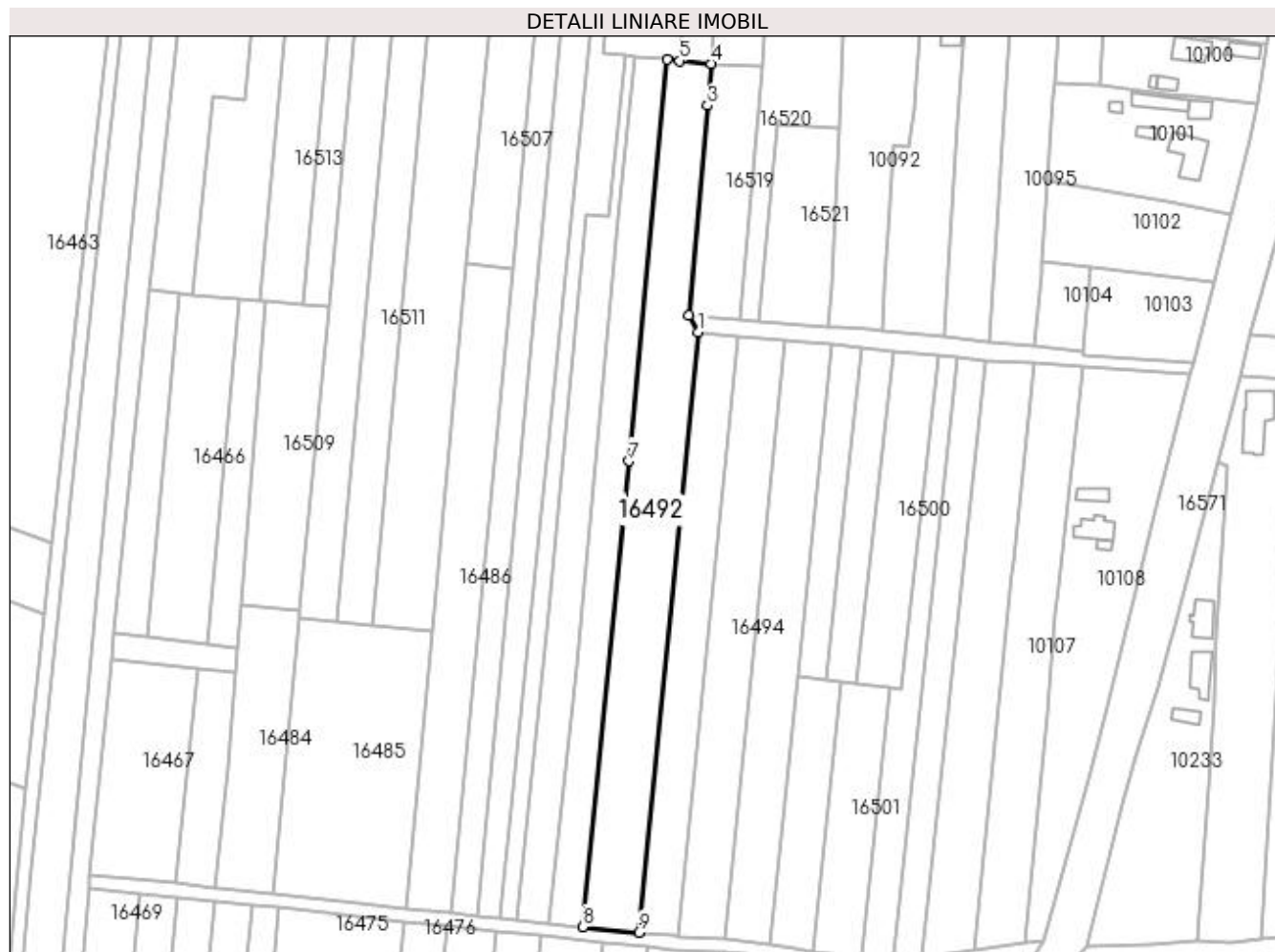
Inscrieri privind dezmembramintele dreptului de proprietate, drepturi reale de garanție și sarcini	Referințe
NU SUNT	

Anexa Nr. 1 La Partea I

Teren

Nr cadastral	Suprafața (mp)*	Observații / Referințe
	Din acte: 3.900 Masurata: 4.213	

* Suprafața este determinată în planul de proiecție Stereo 70.



Date referitoare la teren

Crt	Categorie folosință	Intra vilan	Suprafața (mp)	Tarla	Parcelă	Nr. topo	Observații / Referințe
1	vie	NU	1.256	82	45	-	
2	arabil	NU	2.957	82	45	-	

Lungime Segmente

1) Valorile lungimilor segmentelor sunt obținute din proiecție în plan.

Punct început	X / Y	Punct sfârșit	X / Y	Lungime segment (** (m)
1	427.379,877 294.953,688	2	427.377,045 294.958,754	5.805
2	427.377,045 294.958,754	3	427.382,659 295.022,151	63.645
3	427.382,659 295.022,151	4	427.383,742 295.034,901	12.795
4	427.383,742 295.034,901	5	427.374,202 295.035,711	9.574

Punct început	X / Y	Punct sfârșit	X / Y	Lungime segment (** (m)
5	427.374,202 295.035,711	6	427.370,349 295.036,091	3.872
6	427.370,349 295.036,091	7	427.358,966 294.914,686	121.938
7	427.358,966 294.914,686	8	427.344,98 294.773,935	141.444
8	427.344,98 294.773,935	9	427.361,824 294.772,195	16.934
9	427.361,824 294.772,195	1	427.379,877 294.953,688	182.388

** Lungimile segmentelor sunt determinate în planul de proiecție Stereo 70 și sunt rotunjite la 1 milimetru.

*** Distanța dintre puncte este formată din segmente cumulate ce sunt mai mici decât valoarea 1 milimetru.

**DATE DESPRE IMOBILUL NR. 16493**

Oficiul de Cadastru și Publicitate Imobiliară DOLJ
Biroul de Cadastru și Publicitate Imobiliară Craiova

A. Partea I. Descrierea imobilului

TEREN Extravilan

Adresa: Jud. Dolj, T82, P46

Nr. Crt	Nr cadastral Nr. topografic	Suprafața* (mp)	Observații / Referințe
A1		2.200	Sector cadastral:20 Teren neimprejmuit;

B. Partea II. Proprietari și acte

Inscrieri privitoare la dreptul de proprietate și alte drepturi reale	Referințe
/	
Act Administrativ nr. TDP 1191-48053, din 06/06/1997 emis de COMISIA JUDETEANA DOLJ;	
B1	A1
Intabulare, drept de PROPRIETATE, dobandit prin Reconstituire, cota actuala 1/1, cota initiala 1/1 1) ILIESCU VICTORIA, LIPSĂ CNP	

C. Partea III. SARCINI .

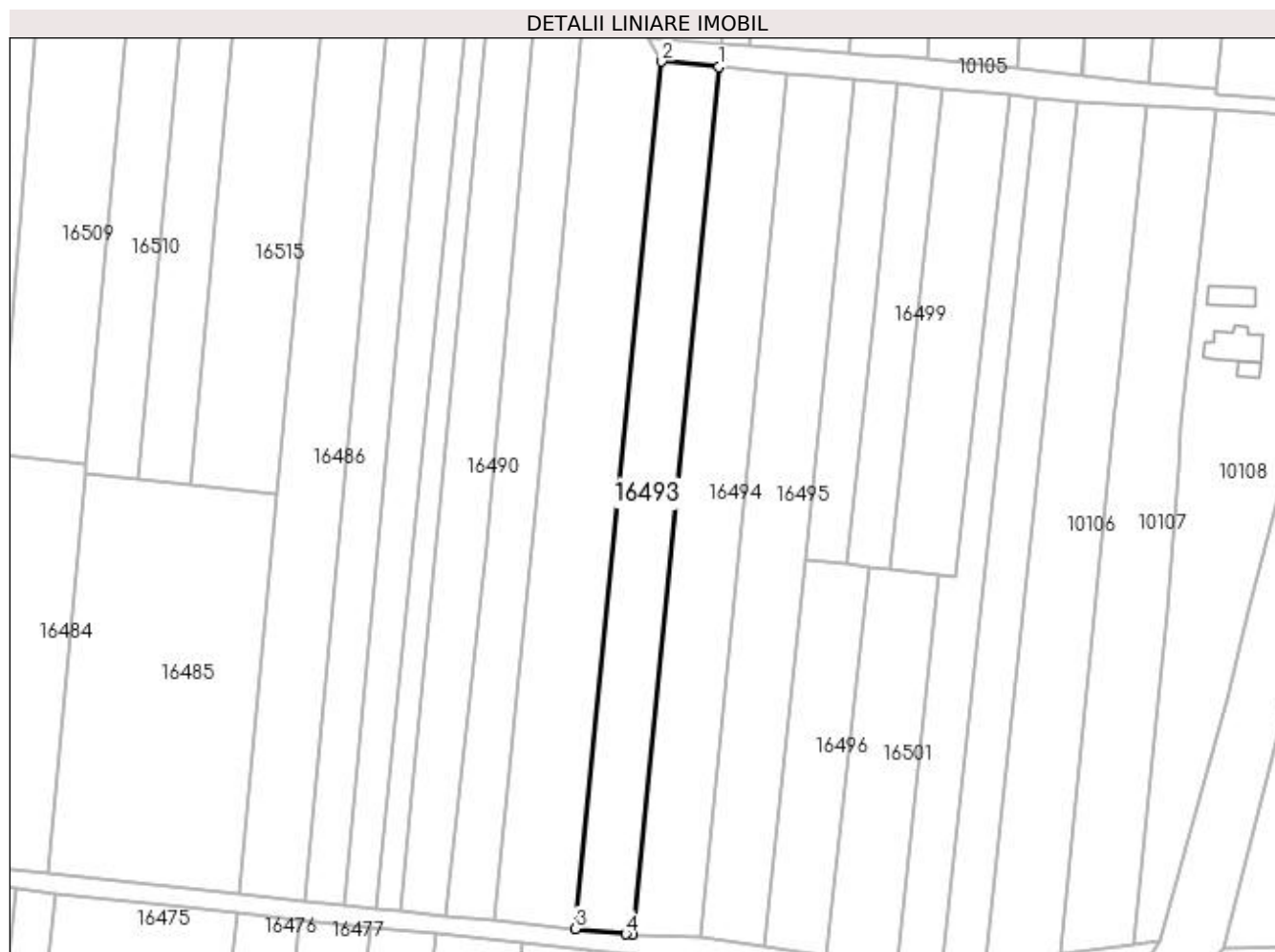
Inscrieri privind dezmembramintele dreptului de proprietate, drepturi reale de garanție și sarcini	Referințe
NU SUNT	

Anexa Nr. 1 La Partea I

Teren

Nr cadastral	Suprafața (mp)*	Observații / Referințe
	2.200	

* Suprafața este determinată în planul de proiecție Stereo 70.



Date referitoare la teren

Crt	Categorie folosință	Intra vilan	Suprafața (mp)	Tarla	Parcelă	Nr. topo	Observații / Referințe
1	arabil	NU	2.200	82	46	-	

Lungime Segmente

1) Valorile lungimilor segmentelor sunt obținute din proiecție în plan.

Punct început	X / Y	Punct sfârșit	X / Y	Lungime segment (** (m)
1	427.391,883 294.952,559	2	427.379,877 294.953,688	12.059
2	427.379,877 294.953,688	3	427.361,824 294.772,195	182.388
3	427.361,824 294.772,195	4	427.372,36 294.771,107	10.593
4	427.372,36 294.771,107	5	427.373,828 294.771,05	1.469
5	427.373,828 294.771,05	1	427.391,883 294.952,559	182.405

**** Lungimile segmentelor sunt determinate în planul de proiecție Stereo 70 și sunt rotunjite la 1 milimetru.**

***** Distanța dintre puncte este formată din segmente cumulate ce sunt mai mici decât valoarea 1 milimetru.**

**DATE DESPRE IMOBILUL NR. 16494**

Oficiul de Cadastru și Publicitate Imobiliară DOLJ
Biroul de Cadastru și Publicitate Imobiliară Craiova

A. Partea I. Descrierea imobilului

TEREN Extravilan

Adresa: Jud. Dolj, T82

Nr. Crt	Nr cadastral Nr. topografic	Suprafața* (mp)	Observații / Referințe
A1		2.600	Sector cadastral:20 Teren neimprejmuit;

B. Partea II. Proprietari și acte

Inscrieri privitoare la dreptul de proprietate și alte drepturi reale		Referințe
/		
Act Notarial nr. CONTRACT INTRETINERE AUT.944, din 02/03/2000 emis de N.P. GAGEATU ILIE (TDP 289-42780 DIN 17-02-1995 EMIS DE COMISIA JUDETEANA DOLJ);		
B1	Intabulare, drept de PROPRIETATE, dobandit prin Conventie, cota actuala 1/1, cota initiala 1/1	A1
	1) MATEI ION 2) MATEI AURELIA	

C. Partea III. SARCINI .

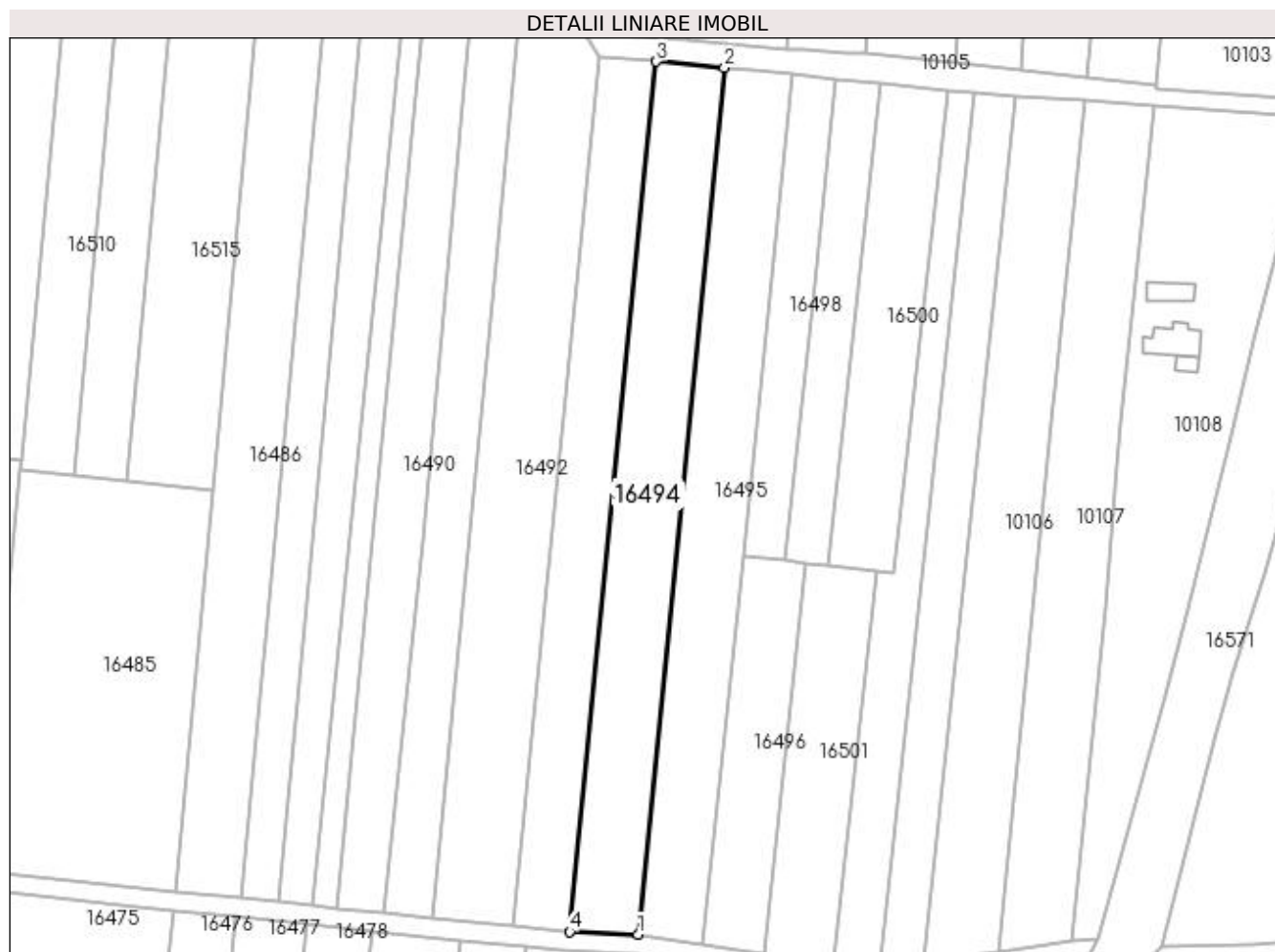
Inscrieri privind dezmembramintele dreptului de proprietate, drepturi reale de garanție și sarcini	Referințe
NU SUNT	

Anexa Nr. 1 La Partea I

Teren

Nr cadastral	Suprafața (mp)*	Observații / Referințe
	2.600	

* Suprafața este determinată în planul de proiecție Stereo 70.



Date referitoare la teren

Crt	Categorie folosință	Intra vilan	Suprafața (mp)	Tarla	Parcelă	Nr. topo	Observații / Referințe
1	vie	NU	648	82	0	-	
2	arabil	NU	1.952	82	0	-	

Lungime Segmente

1) Valorile lungimilor segmentelor sunt obținute din proiecție în plan.

Punct început	X / Y	Punct sfârșit	X / Y	Lungime segment (** (m)
1	427.388,128 294.770,494	2	427.406,106 294.951,223	181.621
2	427.406,106 294.951,223	3	427.391,883 294.952,559	14.285
3	427.391,883 294.952,559	4	427.373,828 294.771,05	182.405
4	427.373,828 294.771,05	1	427.388,128 294.770,494	14.311

**** Lungimile segmentelor sunt determinate în planul de proiecție Stereo 70 și sunt rotunjite la 1 milimetru.**

***** Distanța dintre puncte este formată din segmente cumulate ce sunt mai mici decât valoarea 1 milimetru.**

**DATE DESPRE IMOBILUL NR. 16495**

Oficiul de Cadastru și Publicitate Imobiliară DOLJ
Biroul de Cadastru și Publicitate Imobiliară Craiova

A. Partea I. Descrierea imobilului

TEREN Necunoscut

Adresa: Loc. Zanoaga, Jud. Dolj, T82, P48

Nr. Crt	Nr cadastral Nr. topografic	Suprafața* (mp)	Observații / Referințe
A1		Din acte: 2.600 Masurata: 2.539	Sector cadastral:20 Teren neimprejmuit;

B. Partea II. Proprietari și acte

Inscrieri privitoare la dreptul de proprietate și alte drepturi reale		Referințe
/		
Act Administrativ nr. TDP 240-42780, din 09/02/1995 emis de COMISIA JUDETEANA DOLJ (CERTIFICAT DECES SERIA DC NR.259076);		
B1	Intabulare, drept de PROPRIETATE, dobandit prin Reconstituire, cota actuala 1/1, cota initiala 1/1 1) MATEI GHEORGHE DEFUNCT:Da	A1

C. Partea III. SARCINI .

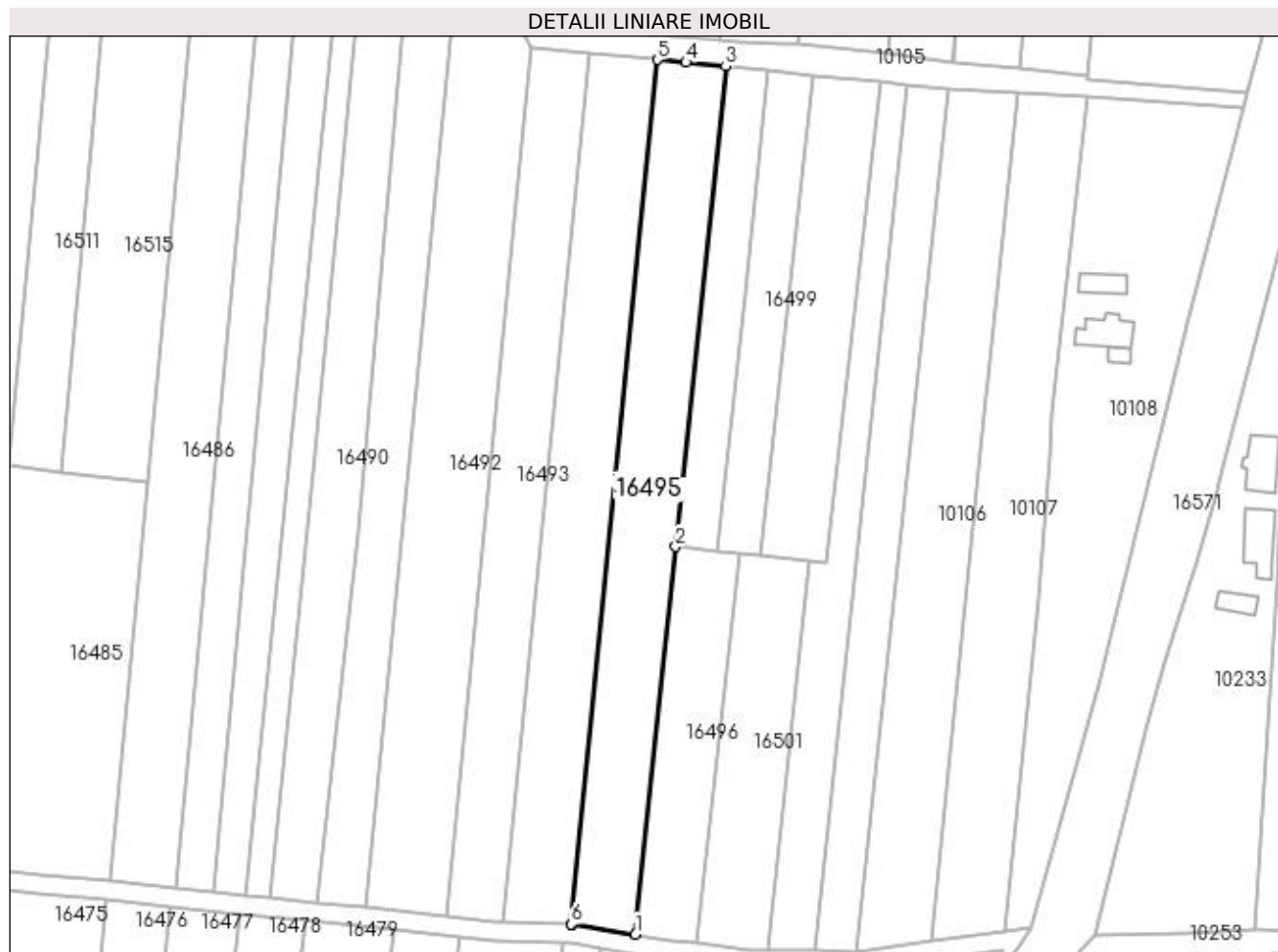
Inscrieri privind dezmembramintele dreptului de proprietate, drepturi reale de garanție și sarcini	Referințe
NU SUNT	

Anexa Nr. 1 La Partea I

Teren

Nr cadastral	Suprafața (mp)*	Observații / Referințe
	Din acte: 2.600	
	Masurata: 2.539	

* Suprafața este determinată în planul de proiecție Stereo 70.



Date referitoare la teren

Crt	Categorie folosință	Intra vilan	Suprafața (mp)	Tarla	Parcelă	Nr. topo	Observații / Referințe
1	vie	DA	747	82	48	-	
2	arabil	DA	935	82	48	-	
3	arabil	NU	857	82	48	-	

Lungime Segmente

1) Valorile lungimilor segmentelor sunt obținute din proiecție în plan.

Punct început	X / Y	Punct sfârșit	X / Y	Lungime segment (** (m)
1	427.401,512 294.768,378	2	427.409,949 294.849,429	81.489
2	427.409,949 294.849,429	3	427.420,401 294.949,839	100.953
3	427.420,401 294.949,839	4	427.412,076 294.950,662	8.365

Punct început	X / Y	Punct sfârșit	X / Y	Lungime segment (** (m)
4	427.412,076 294.950,662	5	427.406,106 294.951,223	5.997
5	427.406,106 294.951,223	6	427.388,128 294.770,494	181.621
6	427.388,128 294.770,494	7	427.388,219 294.770,49	0.091
7	427.388,219 294.770,49	1	427.401,512 294.768,378	13.459

** Lungimile segmentelor sunt determinate în planul de proiecție Stereo 70 și sunt rotunjite la 1 milimetru.

*** Distanța dintre puncte este formată din segmente cumulate ce sunt mai mici decât valoarea 1 milimetru.

**DATE DESPRE IMOBILUL NR. 16496**

Oficiul de Cadastru și Publicitate Imobiliară DOLJ
 Biroul de Cadastru și Publicitate Imobiliară Craiova

A. Partea I. Descrierea imobilului

TEREN Intravilan

Adresa: Loc. Zanoaga, Jud. Dolj, T82, P49

Nr. Crt	Nr cadastral Nr. topografic	Suprafața* (mp)	Observații / Referințe
A1		Din acte: 1.300 Masurata: 1.077	Sector cadastral:20 Teren neimprejmuit;

B. Partea II. Proprietari și acte

Inscrieri privitoare la dreptul de proprietate și alte drepturi reale		Referințe
/		
Act Administrativ nr. TDP 871-9579, din 20/02/1997 emis de COMISIA JUDETEANA DOLJ (CERTIFICAT DECES SERIA DB NR.152887);		
B1	Intabulare, drept de PROPRIETATE, dobandit prin Reconstituire, cota actuala 1/1, cota initiala 1/1 1) NECȘUȚU TEODOR DEFUNCT:Da	A1

C. Partea III. SARCINI .

Inscrieri privind dezmembramintele dreptului de proprietate, drepturi reale de garanție și sarcini	Referințe
NU SUNT	

Anexa Nr. 1 La Partea I

Teren

Nr cadastral	Suprafața (mp)*	Observații / Referințe
	Din acte: 1.300 Masurata: 1.077	

* Suprafața este determinată în planul de proiecție Stereo 70.



Date referitoare la teren

Crt	Categorie folosință	Intra vilan	Suprafața (mp)	Tarla	Parcelă	Nr. topo	Observații / Referințe
1	arabil	DA	1.077	82	49	-	TERENUL ESTE IMPARTIT IN DOUA LOTURI DE DRUM, DIFERENTA DE SUPRAFATA SE REGASESTE LA ID 16497

Lungime Segmente

1) Valorile lungimilor segmentelor sunt obținute din proiecție în plan.

Punct început	X / Y	Punct sfârșit	X / Y	Lungime segment (** (m)
1	427.423,183 294.848,018	2	427.418,606 294.848,526	4.605
2	427.418,606 294.848,526	3	427.409,949 294.849,429	8.704
3	427.409,949 294.849,429	4	427.401,512 294.768,378	81.489
4	427.401,512 294.768,378	5	427.408,892 294.767,205	7.473

Punct început	X / Y	Punct sfârșit	X / Y	Lungime segment (** (m)
5	427.408,892 294.767,205	6	427.414,392 294.766,455	5.55
6	427.414,392 294.766,455	1	427.423,183 294.848,018	82.036

** Lungimile segmentelor sunt determinate în planul de proiecție Stereo 70 și sunt rotunjite la 1 milimetru.

*** Distanța dintre puncte este formată din segmente cumulate ce sunt mai mici decât valoarea 1 milimetru.

**DATE DESPRE IMOBILUL NR. 16497**

Oficiul de Cadastru și Publicitate Imobiliară DOLJ
Biroul de Cadastru și Publicitate Imobiliară Craiova

A. Partea I. Descrierea imobilului

TEREN Intravilan

Adresa: Loc. Zanoaga, Jud. Dolj, T82, P49

Nr. Crt	Nr cadastral Nr. topografic	Suprafața* (mp)	Observații / Referințe
A1		Din acte: 1.300 Masurata: 658	Sector cadastral:20 Teren neimprejmit;

B. Partea II. Proprietari și acte

Inscrieri privitoare la dreptul de proprietate și alte drepturi reale		Referințe
/		
Act Administrativ nr. TDP 871-9579, din 20/02/1997 emis de COMISIA JUDETEANA DOLJ (CERTIFICAT DECES SERIA DB NR.152887);		
B1	Intabulare, drept de PROPRIETATE, dobandit prin Reconstituire, cota actuala 1/1, cota initiala 1/1 1) NECȘUȚU TEODOR DEFUNCT:Da	A1

C. Partea III. SARCINI .

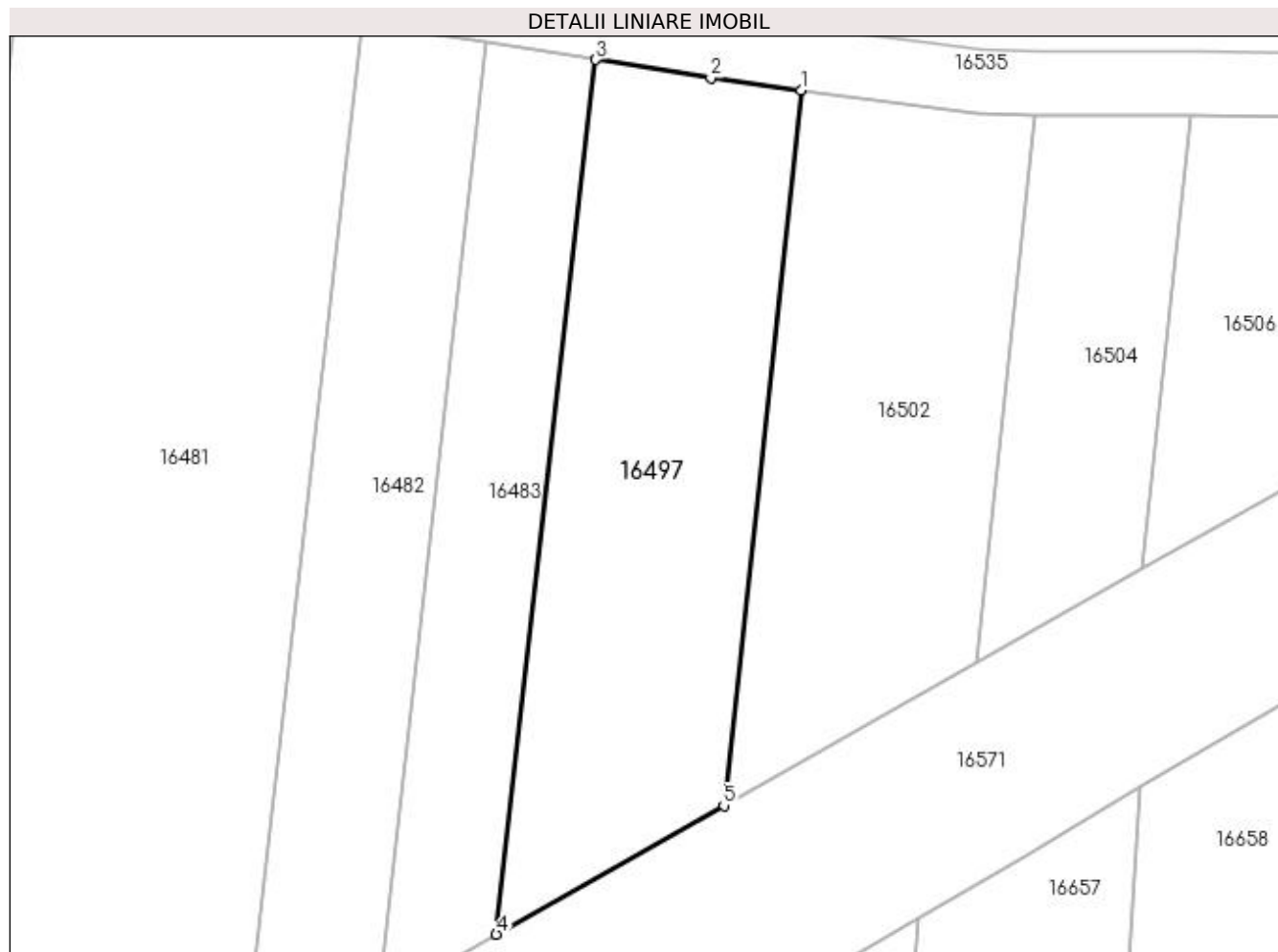
Inscrieri privind dezmembramintele dreptului de proprietate, drepturi reale de garanție și sarcini	Referințe
NU SUNT	

Anexa Nr. 1 La Partea I

Teren

Nr cadastral	Suprafața (mp)*	Observații / Referințe
	Din acte: 1.300 Masurata: 658	

* Suprafața este determinată în planul de proiecție Stereo 70.



Date referitoare la teren

Crt	Categorie folosință	Intra vilan	Suprafața (mp)	Tarla	Parcelă	Nr. topo	Observații / Referințe
1	arabil	DA	658	82	49	-	TERENUL ESTE IMPARTIT IN DOUA LOTURI DE DRUM, DIFERENTA DE SUPRAFATA SE REGASESTE LA ID 16496

Lungime Segmente

1) Valorile lungimilor segmentelor sunt obținute din proiecție în plan.

Punct început	X / Y	Punct sfârșit	X / Y	Lungime segment (** (m)
1	427.413,963 294.762,476	2	427.408,308 294.763,247	5.707
2	427.408,308 294.763,247	3	427.401,109 294.764,391	7.289
3	427.401,109 294.764,391	4	427.394,878 294.709,592	55.152
4	427.394,878 294.709,592	5	427.409,132 294.717,659	16.379

Punct început	X / Y	Punct sfârşit	X / Y	Lungime segment (** (m)
5	427.409,132 294.717,659	1	427.413,963 294.762,476	45.077

** Lungimile segmentelor sunt determinate în planul de proiecţie Stereo 70 şi sunt rotunjite la 1 milimetru.

*** Distanţa dintre puncte este formată din segmente cumulate ce sunt mai mici decât valoarea 1 milimetru.

**DATE DESPRE IMOBILUL NR. 16498**

Oficiul de Cadastru și Publicitate Imobiliară DOLJ
Biroul de Cadastru și Publicitate Imobiliară Craiova

A. Partea I. Descrierea imobilului

TEREN Intravilan

Adresa: Loc. Zanoaga, Jud. Dolj, T82, P49/1

Nr. Crt	Nr cadastral Nr. topografic	Suprafața* (mp)	Observații / Referințe
A1		900	Sector cadastral:20 Teren neimprejmuit;

B. Partea II. Proprietari și acte

Inscrieri privitoare la dreptul de proprietate și alte drepturi reale		Referințe
/		
Act Notarial nr. CM NR.187, din 23/11/2007 emis de N.P. CERNOBAI EMIL (TDP 1639-44791 DIN 08-06-1999 EMIS DE CJ DOLJ);		
B1	Intabulare, drept de PROPRIETATE, dobandit prin Succesiune, cota actuala 1/1, cota initiala 1/1 1) GUTU VERGINIA	A1

C. Partea III. SARCINI .

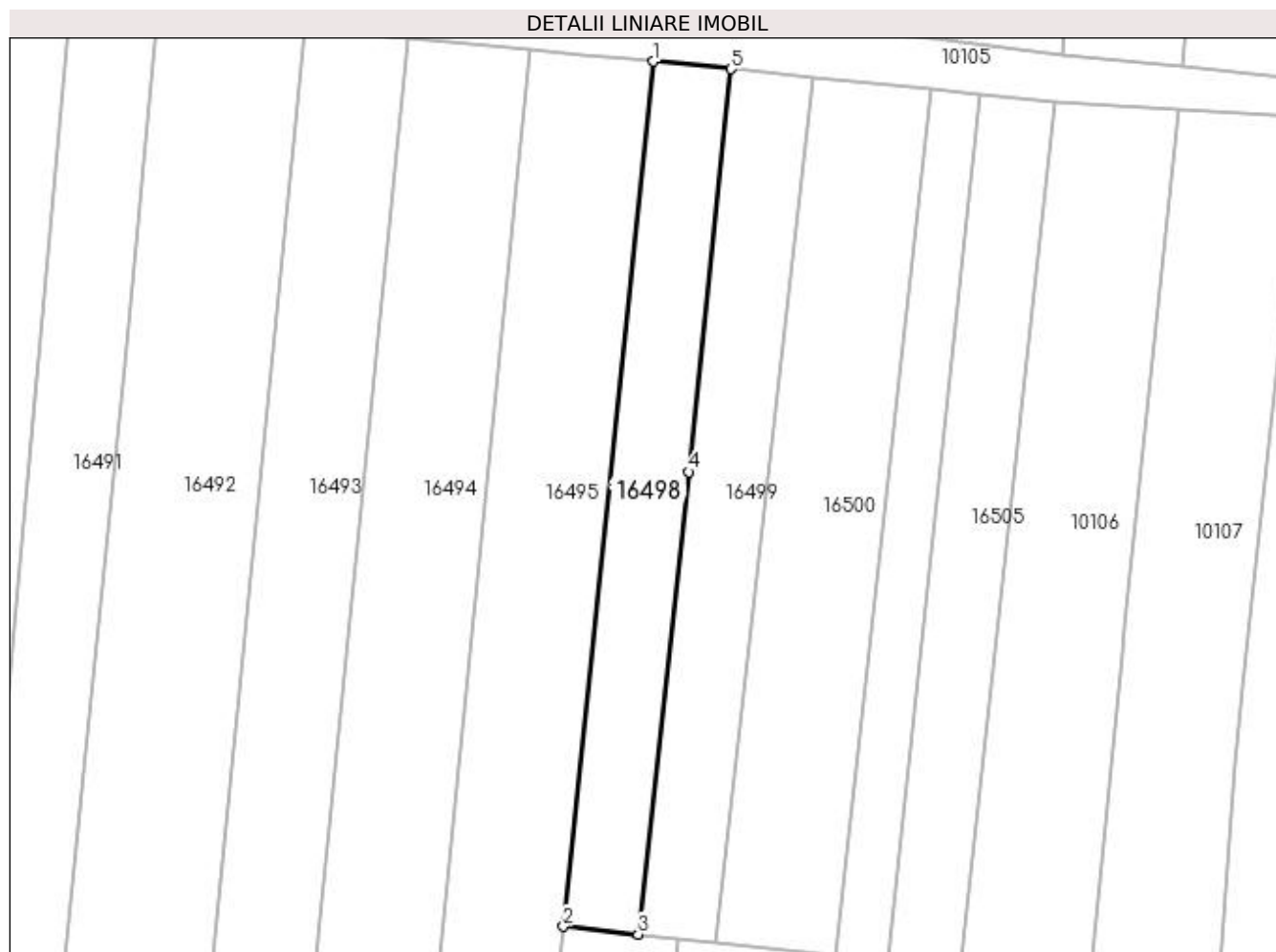
Inscrieri privind dezmembramintele dreptului de proprietate, drepturi reale de garanție și sarcini	Referințe
NU SUNT	

Anexa Nr. 1 La Partea I

Teren

Nr cadastral	Suprafața (mp)*	Observații / Referințe
	900	

* Suprafața este determinată în planul de proiecție Stereo 70.



Date referitoare la teren

Crt	Categorie folosință	Intra vilan	Suprafața (mp)	Tarla	Parcelă	Nr. topo	Observații / Referințe
1	padure	DA	357	82	49/1	-	
2	arabil	DA	543	82	49/1	-	

Lungime Segmente

1) Valorile lungimilor segmentelor sunt obținute din proiecție în plan.

Punct început	X / Y	Punct sfârșit	X / Y	Lungime segment (** (m)
1	427.420,401 294.949,839	2	427.409,949 294.849,429	100.953
2	427.409,949 294.849,429	3	427.418,606 294.848,526	8.704
3	427.418,606 294.848,526	4	427.424,481 294.902,21	54.005
4	427.424,481 294.902,21	5	427.429,347 294.948,955	46.998

Punct început	X / Y	Punct sfârșit	X / Y	Lungime segment (** (m)
5	427.429,347 294.948,955	1	427.420,401 294.949,839	8.989

** Lungimile segmentelor sunt determinate în planul de proiecție Stereo 70 și sunt rotunjite la 1 milimetru.

*** Distanța dintre puncte este formată din segmente cumulate ce sunt mai mici decât valoarea 1 milimetru.

**DATE DESPRE IMOBILUL NR. 16499**

Oficiul de Cadastru și Publicitate Imobiliară DOLJ
Biroul de Cadastru și Publicitate Imobiliară Craiova

A. Partea I. Descrierea imobilului

TEREN Intravilan

Adresa: Loc. Zanoaga, Jud. Dolj, T82

Nr. Crt	Nr cadastral Nr. topografic	Suprafața* (mp)	Observații / Referințe
A1		938	Sector cadastral:20 Teren neimprejmuit;

B. Partea II. Proprietari și acte

Inscrieri privitoare la dreptul de proprietate și alte drepturi reale		Referințe
/		
Act Normativ nr. LEGE 7, din 13/03/1996 emis de PARLAMENTUL ROMANIEI;		
B1	Inscrierea provizorie, drept de PROPRIETATE, dobandit prin Lege, cota actuala 1/1, cota initiala 1/1 1) NEIDENTIFICAT NEIDENTIFICAT	A1

C. Partea III. SARCINI .

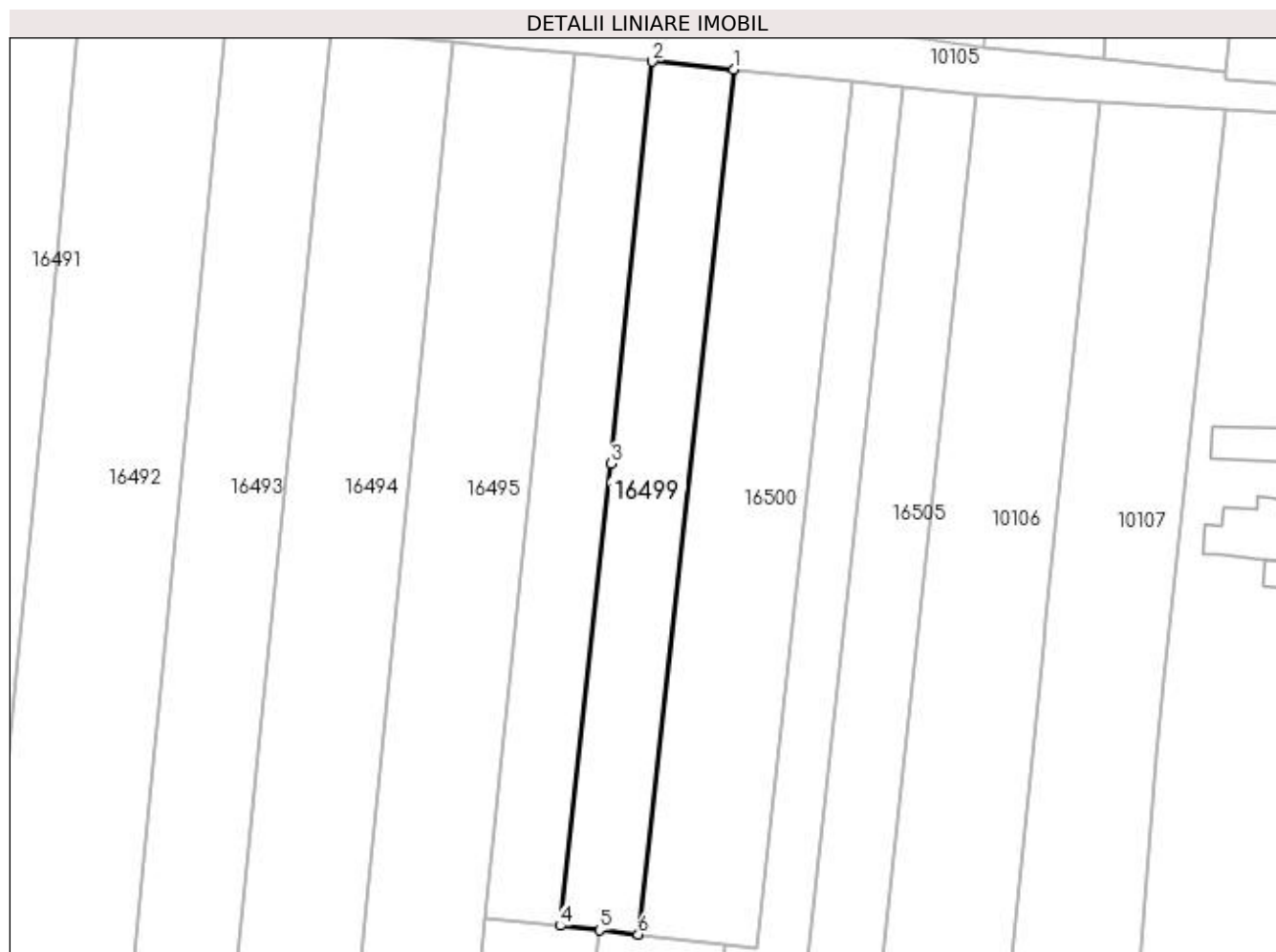
Inscrieri privind dezmembramintele dreptului de proprietate, drepturi reale de garanție și sarcini	Referințe
NU SUNT	

Anexa Nr. 1 La Partea I

Teren

Nr cadastral	Suprafața (mp)*	Observații / Referințe
	938	

* Suprafața este determinată în planul de proiecție Stereo 70.



Date referitoare la teren

Crt	Categorie folosință	Intra vilan	Suprafața (mp)	Tarla	Parcelă	Nr. topo	Observații / Referințe
1	vie	DA	938	82	-	-	

Lungime Segmente

1) Valorile lungimilor segmentelor sunt obținute din proiecție în plan.

Punct început	X / Y	Punct sfârșit	X / Y	Lungime segment (** (m)
1	427.438,848 294.948,016	2	427.429,347 294.948,955	9.547
2	427.429,347 294.948,955	3	427.424,481 294.902,21	46.998
3	427.424,481 294.902,21	4	427.418,606 294.848,526	54.005
4	427.418,606 294.848,526	5	427.423,183 294.848,018	4.605
5	427.423,183 294.848,018	6	427.427,695 294.847,517	4.54

Punct început	X / Y	Punct sfârșit	X / Y	Lungime segment (** (m)
6	427.427,695 294.847,517	1	427.438,848 294.948,016	101.116

** Lungimile segmentelor sunt determinate în planul de proiecție Stereo 70 și sunt rotunjite la 1 milimetru.

*** Distanța dintre puncte este formată din segmente cumulate ce sunt mai mici decât valoarea 1 milimetru.

**DATE DESPRE IMOBILUL NR. 16500**

Oficiul de Cadastru și Publicitate Imobiliară DOLJ
Biroul de Cadastru și Publicitate Imobiliară Craiova

A. Partea I. Descrierea imobilului

TEREN Intravilan

Adresa: Loc. Zanoaga, Jud. Dolj, T82, P50/1

Nr. Crt	Nr cadastral Nr. topografic	Suprafața* (mp)	Observații / Referințe
A1		1.400	Sector cadastral:20 Teren neimprejmuit;

B. Partea II. Proprietari și acte

Inscrieri privitoare la dreptul de proprietate și alte drepturi reale	Referințe
/	
Act Administrativ nr. TDP 1370-45303, din 03/09/1997 emis de COMISIA JUDETEANA DOLJ;	
B1	A1
Intabulare, drept de PROPRIETATE, dobândit prin Reconstituire, cota actuala 1/1, cota initiala 1/1 1) CRĂCIUN MARIA, LIPSĂ CNP	

C. Partea III. SARCINI .

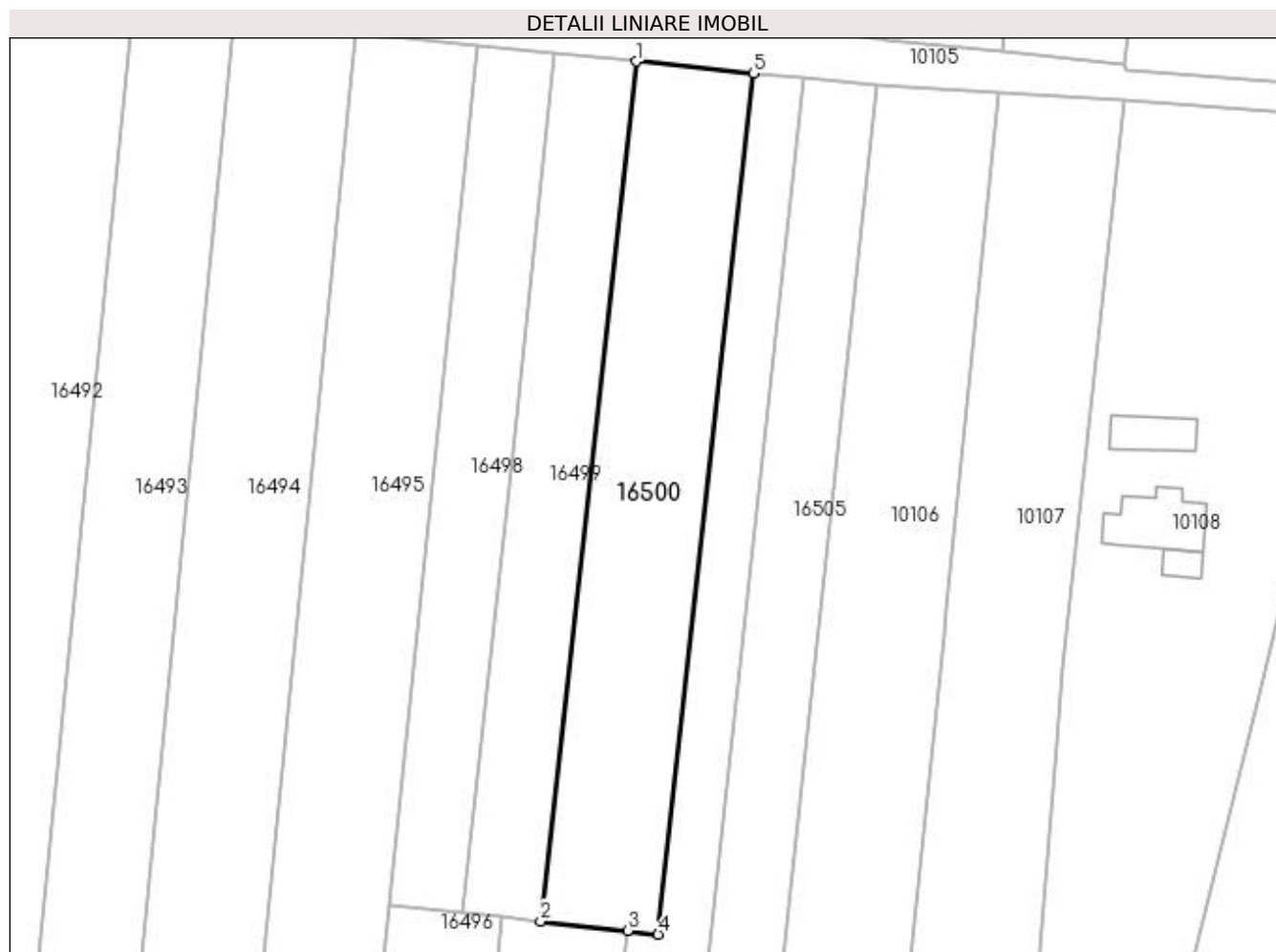
Inscrieri privind dezmembramintele dreptului de proprietate, drepturi reale de garanție și sarcini	Referințe
NU SUNT	

Anexa Nr. 1 La Partea I

Teren

Nr cadastral	Suprafața (mp)*	Observații / Referințe
	1.400	

* Suprafața este determinată în planul de proiecție Stereo 70.



Date referitoare la teren

Crt	Categorie folosință	Intra vilan	Suprafața (mp)	Tarla	Parcelă	Nr. topo	Observații / Referințe
1	arabil	DA	1.400	82	50/1	-	

Lungime Segmente

1) Valorile lungimilor segmentelor sunt obținute din proiecție în plan.

Punct început	X / Y	Punct sfârșit	X / Y	Lungime segment (** (m)
1	427.438,848 294.948,016	2	427.427,695 294.847,517	101.116
2	427.427,695 294.847,517	3	427.437,873 294.846,388	10.24
3	427.437,873 294.846,388	4	427.441,443 294.845,972	3.594
4	427.441,443 294.845,972	5	427.452,615 294.946,656	101.302
5	427.452,615 294.946,656	1	427.438,848 294.948,016	13.835

**** Lungimile segmentelor sunt determinate în planul de proiecție Stereo 70 și sunt rotunjite la 1 milimetru.**

***** Distanța dintre puncte este formată din segmente cumulate ce sunt mai mici decât valoarea 1 milimetru.**

**DATE DESPRE IMOBILUL NR. 16501**

Oficiul de Cadastru și Publicitate Imobiliară DOLJ
Biroul de Cadastru și Publicitate Imobiliară Craiova

A. Partea I. Descrierea imobilului

TEREN Intravilan

Adresa: Loc. Zanoaga, Jud. Dolj, T82, P51/1

Nr. Crt	Nr cadastral Nr. topografic	Suprafața* (mp)	Observații / Referințe
A1		Din acte: 1.800 Masurata: 1.214	Sector cadastral:20 Teren neimprejmuț;

B. Partea II. Proprietari și acte

Inscrieri privitoare la dreptul de proprietate și alte drepturi reale		Referințe
/		
Act Administrativ nr. TDP 206-42780, din 06/02/1995 emis de COMISIA JUDETEANA DOLJ;		
B1	Intabulare, drept de PROPRIETATE, dobandit prin Reconstituire, cota actuala 1/1, cota initiala 1/1 1) TUCĂ FLORIAN 2) TUCĂ ALEXANDRU, LIPSĂ CNP 3) TUCĂ MARIN, LIPSĂ CNP 4) TUCA NICOLAE, LIPSĂ CNP	A1

C. Partea III. SARCINI .

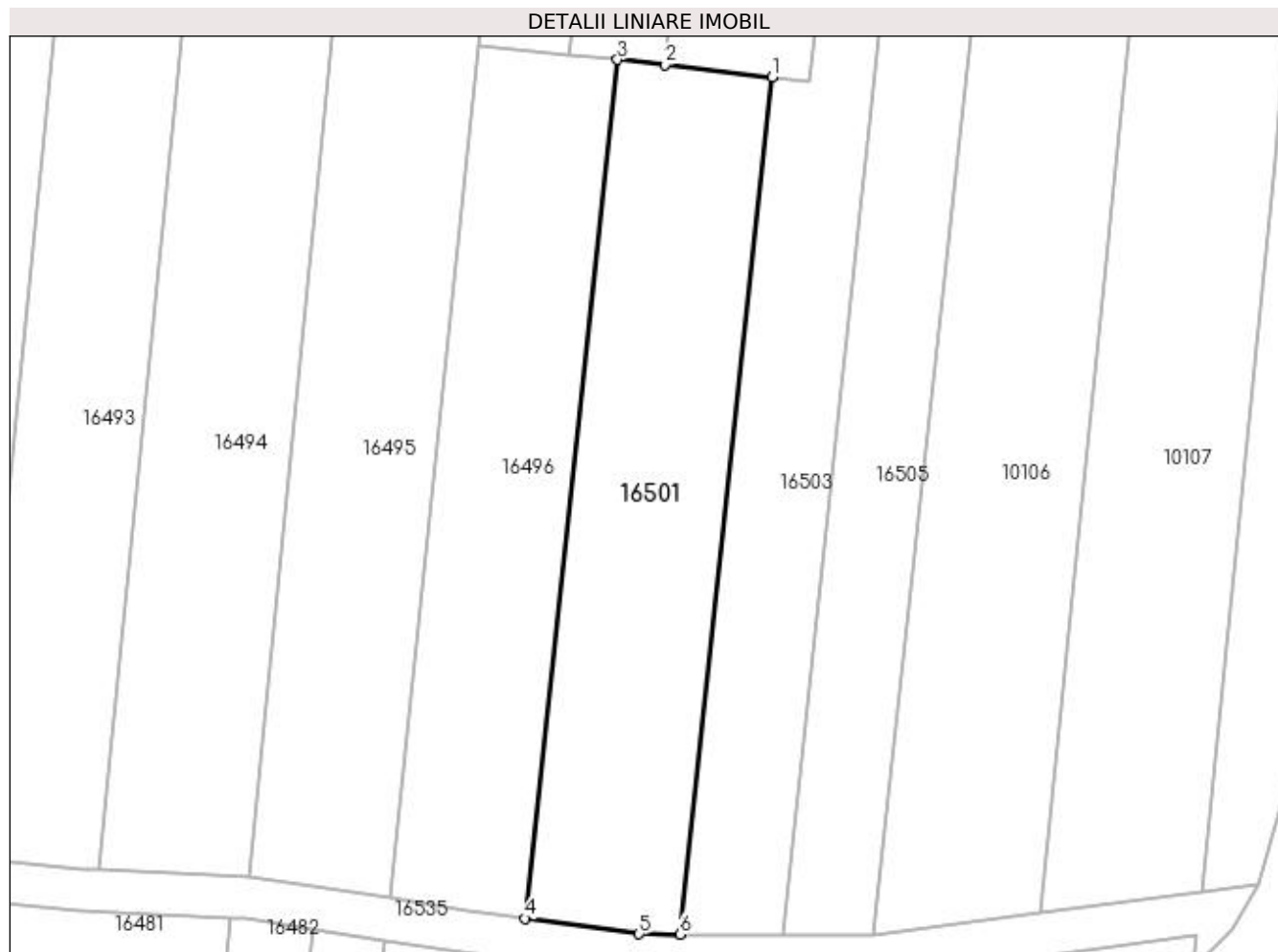
Inscrieri privind dezmembramintele dreptului de proprietate, drepturi reale de garanție și sarcini	Referințe
NU SUNT	

Anexa Nr. 1 La Partea I

Teren

Nr cadastral	Suprafața (mp)*	Observații / Referințe
	Din acte: 1.800 Masurata: 1.214	

* Suprafața este determinată în planul de proiecție Stereo 70.



Date referitoare la teren

Crt	Categorie folosință	Intra vilan	Suprafața (mp)	Tarla	Parcelă	Nr. topo	Observații / Referințe
1	vie	DA	910	82	51/1	-	TERENUL ESTE IMPARTIT IN DOUA LOTURI DE DRUM, DIFERENTA DE SUPRAFATA SE REGASESTE LA ID 16502
2	arabil	DA	304	82	51/1	-	TERENUL ESTE IMPARTIT IN DOUA LOTURI DE DRUM, DIFERENTA DE SUPRAFATA SE REGASESTE LA ID 16502

Lungime Segmente

1) Valorile lungimilor segmentelor sunt obținute din proiecție în plan.

Punct început	X / Y	Punct sfârșit	X / Y	Lungime segment (** (m)
1	427.437,873 294.846,388	2	427.427,695 294.847,517	10.24
2	427.427,695 294.847,517	3	427.423,183 294.848,018	4.54

Punct început	X / Y	Punct sfârșit	X / Y	Lungime segment (** (m)
3	427.423,183 294.848,018	4	427.414,392 294.766,455	82.036
4	427.414,392 294.766,455	5	427.425,219 294.764,979	10.927
5	427.425,219 294.764,979	6	427.429,095 294.764,949	3.877
6	427.429,095 294.764,949	1	427.437,873 294.846,388	81.911

** Lungimile segmentelor sunt determinate în planul de proiecție Stereo 70 și sunt rotunjite la 1 milimetru.

*** Distanța dintre puncte este formată din segmente cumulate ce sunt mai mici decât valoarea 1 milimetru.

**DATE DESPRE IMOBILUL NR. 16502**

Oficiul de Cadastru și Publicitate Imobiliară DOLJ
Biroul de Cadastru și Publicitate Imobiliară Craiova

A. Partea I. Descrierea imobilului

TEREN Intravilan

Adresa: Loc. Zanoaga, Jud. Dolj, T82, P51/1

Nr. Crt	Nr cadastral Nr. topografic	Suprafața* (mp)	Observații / Referințe
A1		Din acte: 1.800 Masurata: 586	Sector cadastral:20 Teren neimprejmuit;

B. Partea II. Proprietari și acte

Inscrieri privitoare la dreptul de proprietate și alte drepturi reale	Referințe
/	
Act Administrativ nr. TDP 206-42780, din 06/02/1995 emis de COMISIA JUDETEANA DOLJ;	
B1	A1
Intabulare, drept de PROPRIETATE, dobandit prin Reconstituire, cota actuala 1/1, cota initiala 1/1	
1) TUCĂ FLORIAN	
2) TUCĂ ALEXANDRU, LIPSĂ CNP	
3) TUCĂ MARIN, LIPSĂ CNP	
4) TUCA NICOLAE, LIPSĂ CNP	

C. Partea III. SARCINI .

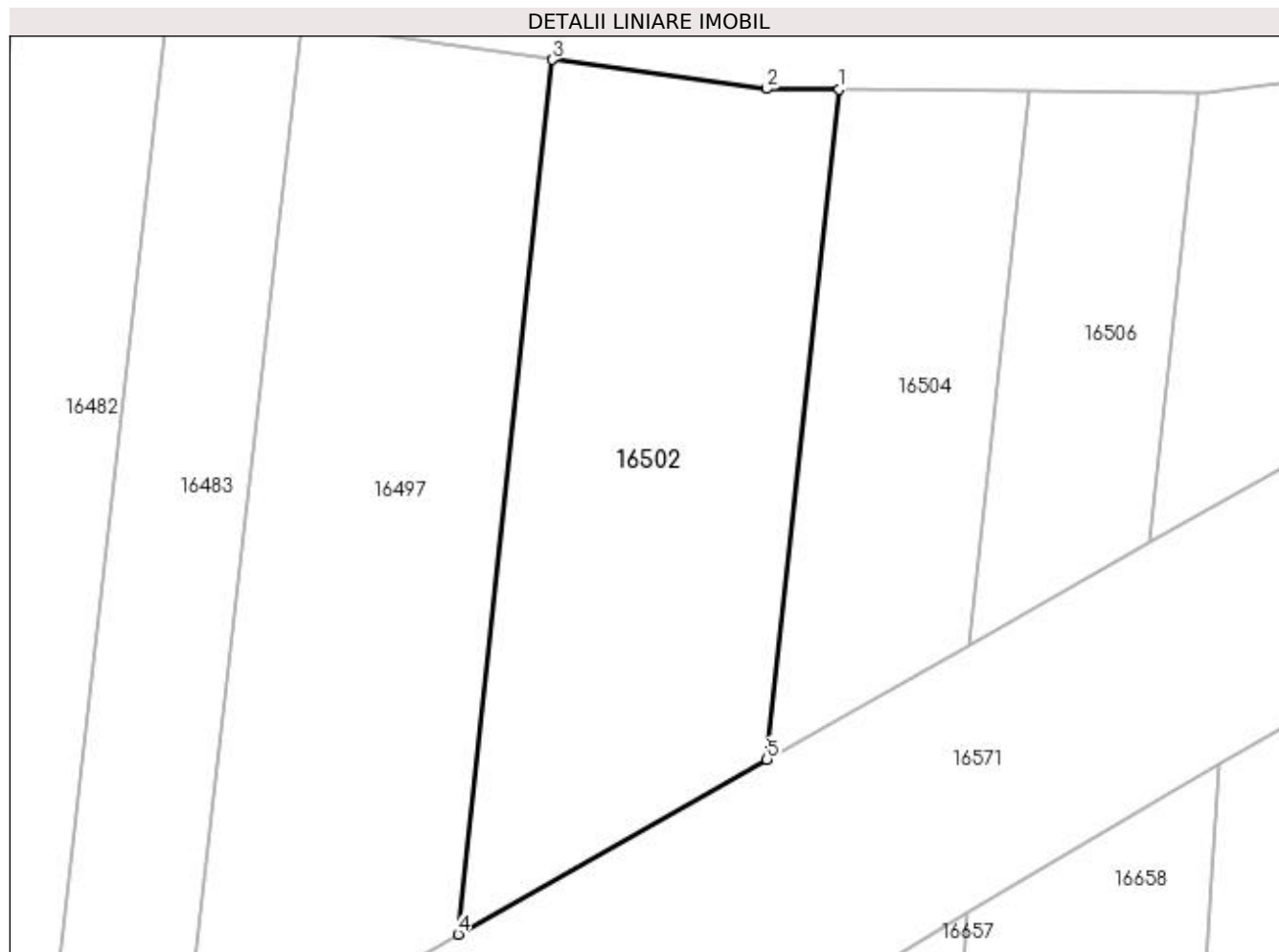
Inscrieri privind dezmembramintele dreptului de proprietate, drepturi reale de garanție și sarcini	Referințe
NU SUNT	

Anexa Nr. 1 La Partea I

Teren

Nr cadastral	Suprafața (mp)*	Observații / Referințe
	Din acte: 1.800 Masurata: 586	

* Suprafața este determinată în planul de proiecție Stereo 70.



Date referitoare la teren

Crt	Categorie folosință	Intra vilan	Suprafața (mp)	Tarla	Parcelă	Nr. topo	Observații / Referințe
1	arabil	DA	586	82	51/1	-	TERENUL ESTE IMPARTIT IN DOUA LOTURI DE DRUM, DIFERENTA DE SUPRAFATA SE REGASESTE LA ID 16501

Lungime Segmente

1) Valorile lungimilor segmentelor sunt obținute din proiecție în plan.

Punct început	X / Y	Punct sfârșit	X / Y	Lungime segment (** (m)
1	427.428,664 294.760,952	2	427.424,932 294.760,981	3.733
2	427.424,932 294.760,981	3	427.413,963 294.762,476	11.07
3	427.413,963 294.762,476	4	427.409,132 294.717,659	45.077
4	427.409,132 294.717,659	5	427.424,964 294.726,618	18.191

Punct început	X / Y	Punct sfârşit	X / Y	Lungime segment (** (m)
5	427.424,964 294.726,618	1	427.428,664 294.760,952	34.532

** Lungimile segmentelor sunt determinate în planul de proiecţie Stereo 70 şi sunt rotunjite la 1 milimetru.

*** Distanţa dintre puncte este formată din segmente cumulate ce sunt mai mici decât valoarea 1 milimetru.

**DATE DESPRE IMOBILUL NR. 16503**

Oficiul de Cadastru și Publicitate Imobiliară DOLJ
 Biroul de Cadastru și Publicitate Imobiliară Craiova

A. Partea I. Descrierea imobilului

TEREN Intravilan

Adresa: Loc. Zanoaga, Jud. Dolj, T82, P37

Nr. Crt	Nr cadastral Nr. topografic	Suprafața* (mp)	Observații / Referințe
A1		Din acte: 1.700 Masurata: 1.394	Sector cadastral:20 Teren neimprejmuit;

B. Partea II. Proprietari și acte

Inscrieri privitoare la dreptul de proprietate și alte drepturi reale		Referințe
/		
Act Administrativ nr. TDP 502-58836, din 19/10/1995 emis de COMISIA JUDETEANA DOLJ;		
B1	Intabulare, drept de PROPRIETATE, dobandit prin Reconstituire, cota actuala 1/1, cota initiala 1/1 1) COMBII CONSTANTIN, LIPSĂ CNP	A1

C. Partea III. SARCINI .

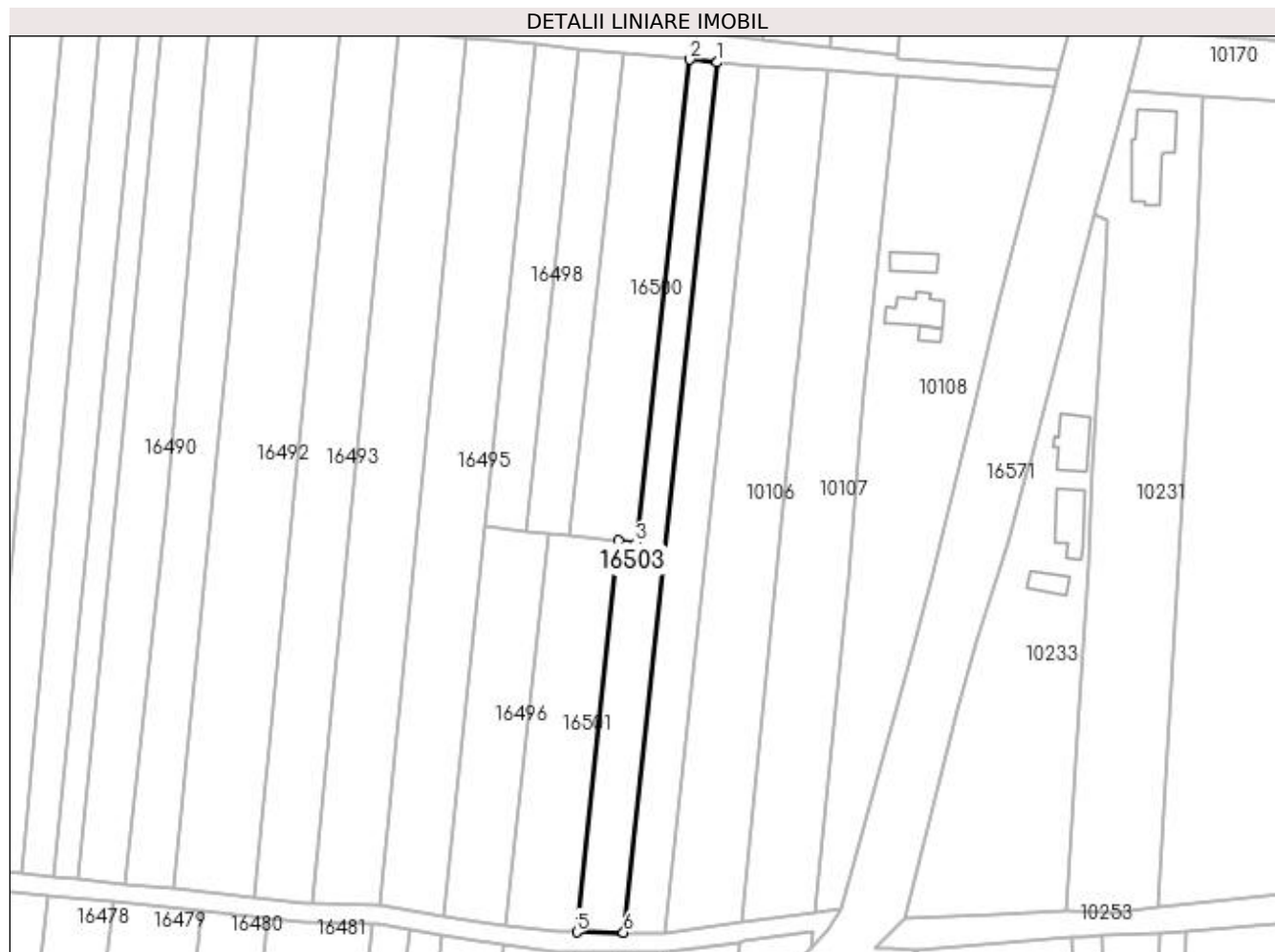
Inscrieri privind dezmembramintele dreptului de proprietate, drepturi reale de garanție și sarcini	Referințe
NU SUNT	

Anexa Nr. 1 La Partea I

Teren

Nr cadastral	Suprafața (mp)*	Observații / Referințe
	Din acte: 1.700 Masurata: 1.394	

* Suprafața este determinată în planul de proiecție Stereo 70.



Date referitoare la teren

Crt	Categorie folosință	Intra vilan	Suprafața (mp)	Tarla	Parcelă	Nr. topo	Observații / Referințe
1	arabil	DA	1.394	82	37	-	

Lungime Segmente

1) Valorile lungimilor segmentelor sunt obținute din proiecție în plan.

Punct început	X / Y	Punct sfârșit	X / Y	Lungime segment (** (m)
1	427.458,384 294.946,081	2	427.452,615 294.946,656	5.797
2	427.452,615 294.946,656	3	427.441,443 294.845,972	101.302
3	427.441,443 294.845,972	4	427.437,873 294.846,388	3.594
4	427.437,873 294.846,388	5	427.429,095 294.764,949	81.911
5	427.429,095 294.764,949	6	427.438,852 294.764,873	9.758

Punct început	X / Y	Punct sfârșit	X / Y	Lungime segment (** (m)
6	427.438,852 294.764,873	1	427.458,384 294.946,081	182.258

** Lungimile segmentelor sunt determinate în planul de proiecție Stereo 70 și sunt rotunjite la 1 milimetru.

*** Distanța dintre puncte este formată din segmente cumulate ce sunt mai mici decât valoarea 1 milimetru.

**DATE DESPRE IMOBILUL NR. 16504**

Oficiul de Cadastru și Publicitate Imobiliară DOLJ
 Biroul de Cadastru și Publicitate Imobiliară Craiova

A. Partea I. Descrierea imobilului

TEREN Intravilan

Adresa: Loc. Zanoaga, Jud. Dolj, T82, P37

Nr. Crt	Nr cadastral Nr. topografic	Suprafața* (mp)	Observații / Referințe
A1		Din acte: 1.700 Masurata: 306	Sector cadastral:20 Teren neimprejmuit;

B. Partea II. Proprietari și acte

Inscrieri privitoare la dreptul de proprietate și alte drepturi reale		Referințe
/		
Act Administrativ nr. TDP 502-58836, din 19/10/1995 emis de COMISIA JUDETEANA DOLJ;		
B1	Intabulare, drept de PROPRIETATE, dobandit prin Reconstituire, cota actuala 1/1, cota initiala 1/1 1) COMBII CONSTANTIN, LIPSĂ CNP	A1

C. Partea III. SARCINI .

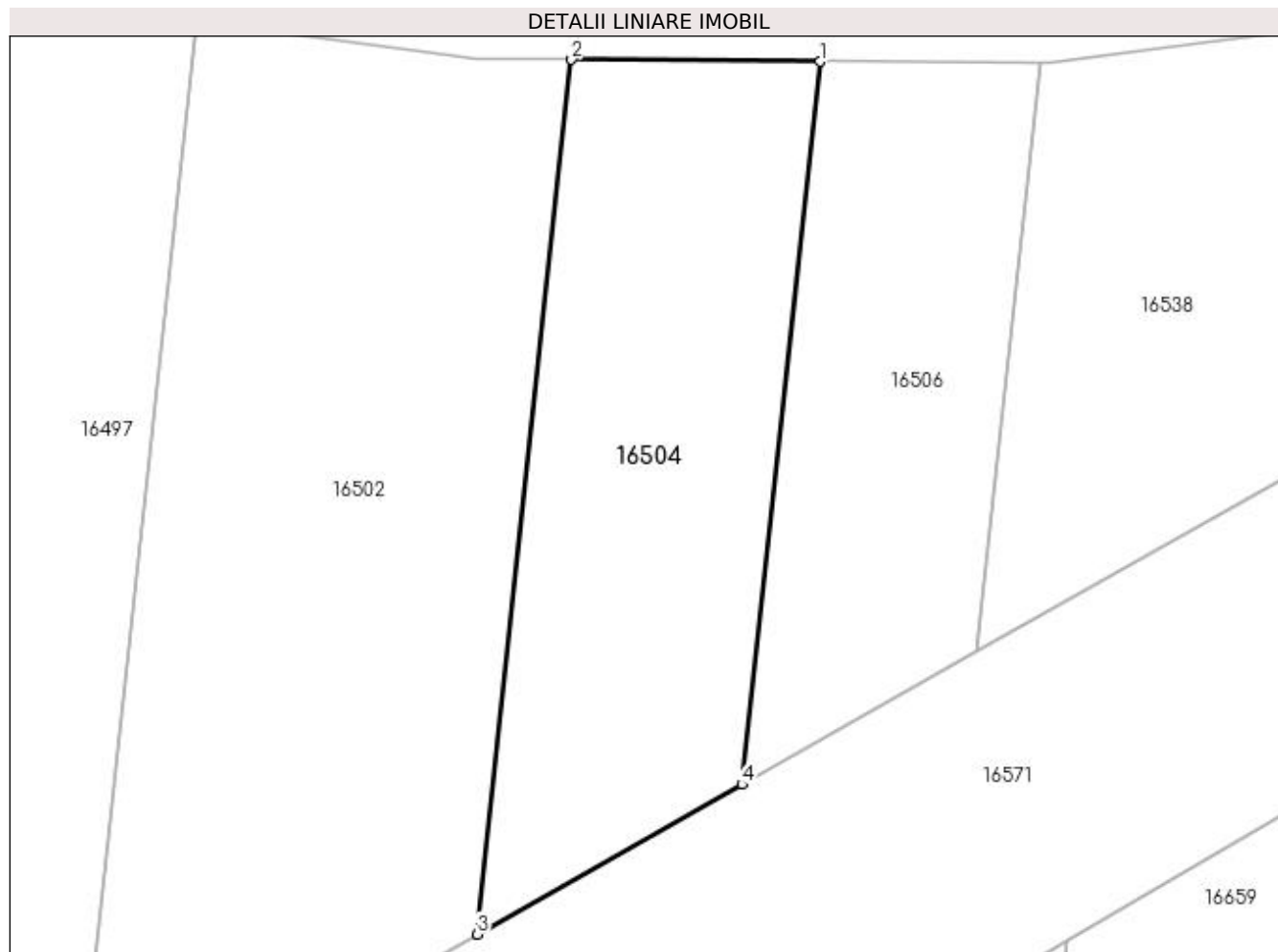
Inscrieri privind dezmembramintele dreptului de proprietate, drepturi reale de garanție și sarcini	Referințe
NU SUNT	

Anexa Nr. 1 La Partea I

Teren

Nr cadastral	Suprafața (mp)*	Observații / Referințe
	Din acte: 1.700 Masurata: 306	

* Suprafața este determinată în planul de proiecție Stereo 70.



Date referitoare la teren

Crt	Categorie folosință	Intra vilan	Suprafața (mp)	Tarla	Parcelă	Nr. topo	Observații / Referințe
1	arabil	DA	306	82	37	-	

Lungime Segmente

1) Valorile lungimilor segmentelor sunt obținute din proiecție în plan.

Punct început	X / Y	Punct sfârșit	X / Y	Lungime segment (** (m)
1	427.438,421 294.760,876	2	427.428,664 294.760,952	9.758
2	427.428,664 294.760,952	3	427.424,964 294.726,618	34.532
3	427.424,964 294.726,618	4	427.435,363 294.732,504	11.95
4	427.435,363 294.732,504	1	427.438,421 294.760,876	28.536

**** Lungimile segmentelor sunt determinate în planul de proiecție Stereo 70 și sunt rotunjite la 1 milimetru.**

***** Distanța dintre puncte este formată din segmente cumulate ce sunt mai mici decât valoarea 1 milimetru.**

**DATE DESPRE IMOBILUL NR. 16505**

Oficiul de Cadastru și Publicitate Imobiliară DOLJ
 Biroul de Cadastru și Publicitate Imobiliară Craiova

A. Partea I. Descrierea imobilului

TEREN Intravilan

Adresa: Loc. Zanoaga, Jud. Dolj, T82, P50/2

Nr. Crt	Nr cadastral Nr. topografic	Suprafața* (mp)	Observații / Referințe
A1		Din acte: 3.600 Masurata: 1.568	Sector cadastral:20 Teren neimprejmuit;

B. Partea II. Proprietari și acte

Inscrieri privitoare la dreptul de proprietate și alte drepturi reale		Referințe
/		
Act Administrativ nr. TDP 1502-44826, din 28/01/1998 emis de CONSILIUL JUDETEAN DOLJ (CERTIFICAT DE DECES SERIA DZ, NR. 251624);		
B1	Intabulare, drept de PROPRIETATE, dobandit prin Reconstituire, cota actuala 1/1, cota initiala 1/1 1) SPIRIDON ION, LIPSĂ CNP DEFUNCT:Da	A1

C. Partea III. SARCINI .

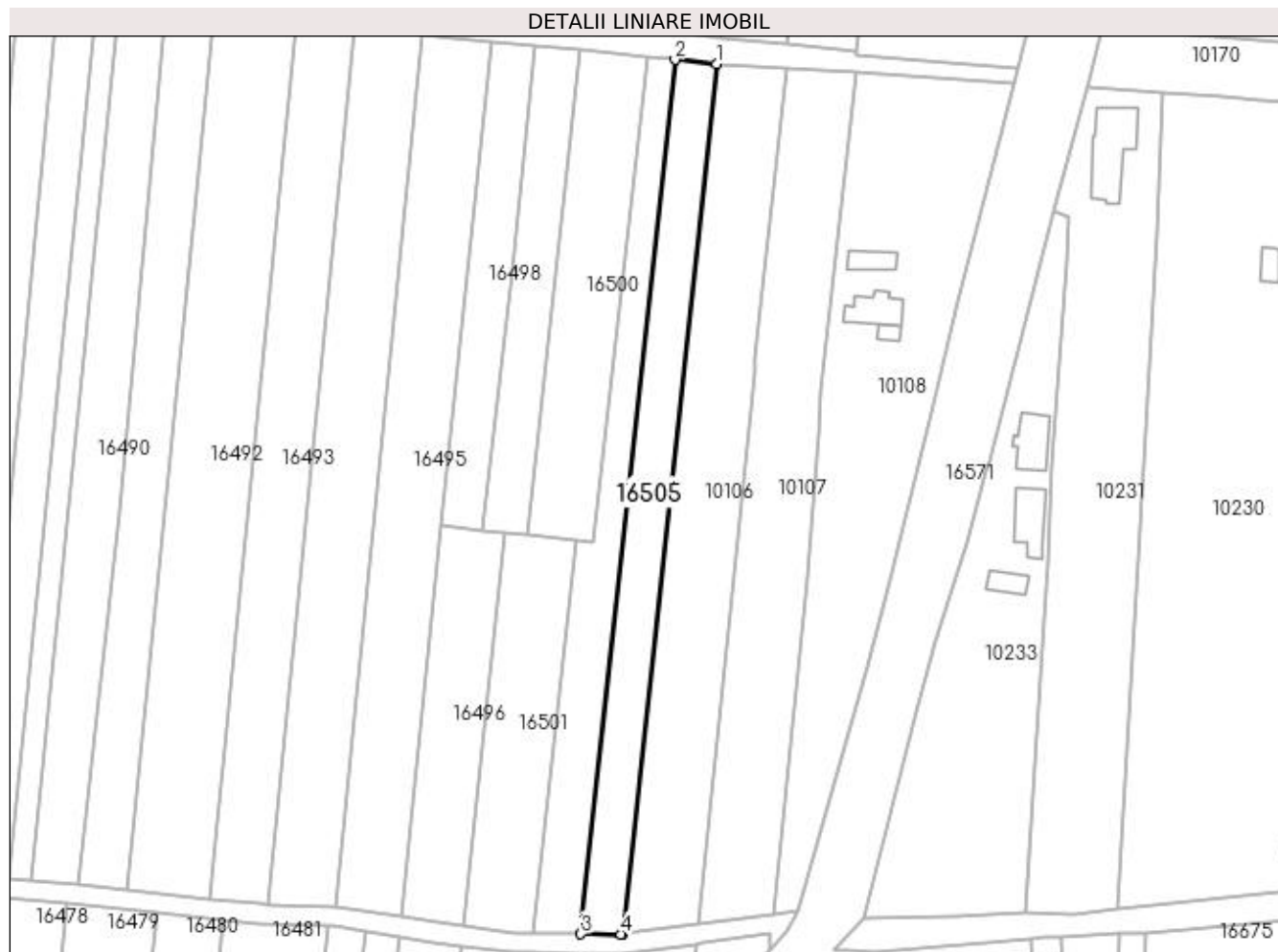
Inscrieri privind dezmembramintele dreptului de proprietate, drepturi reale de garanție și sarcini	Referințe
NU SUNT	

Anexa Nr. 1 La Partea I

Teren

Nr cadastral	Suprafața (mp)*	Observații / Referințe
	Din acte: 3.600 Masurata: 1.568	

* Suprafața este determinată în planul de proiecție Stereo 70.



Date referitoare la teren

Crt	Categorie folosință	Intra vilan	Suprafața (mp)	Tarla	Parcelă	Nr. topo	Observații / Referințe
1	arabil	DA	1.568	82	50/2	-	TERENUL ESTE IMPARTIT DE DRUM IN TREI LOTURI. DIFERENTA DE SUPRAFATA SE REGASESTE LA ID 16506 SI 10094

Lungime Segmente

1) Valorile lungimilor segmentelor sunt obținute din proiecție în plan.

Punct început	X / Y	Punct sfârșit	X / Y	Lungime segment (** (m)
1	427.466,963 294.945,227	2	427.458,384 294.946,081	8.622
2	427.458,384 294.946,081	3	427.438,852 294.764,873	182.258
3	427.438,852 294.764,873	4	427.447,201 294.764,807	8.349
4	427.447,201 294.764,807	5	427.447,521 294.764,85	0.323

Punct început	X / Y	Punct sfârşit	X / Y	Lungime segment (** (m)
5	427.447,521 294.764,85	1	427.466,963 294.945,227	181.422

** Lungimile segmentelor sunt determinate în planul de proiecţie Stereo 70 şi sunt rotunjite la 1 milimetru.

*** Distanţa dintre puncte este formată din segmente cumulate ce sunt mai mici decât valoarea 1 milimetru.

**DATE DESPRE IMOBILUL NR. 16506**

Oficiul de Cadastru și Publicitate Imobiliară DOLJ
Biroul de Cadastru și Publicitate Imobiliară Craiova

A. Partea I. Descrierea imobilului

TEREN Intravilan

Adresa: Loc. Zanoaga, Jud. Dolj, T82, P50/2

Nr. Crt	Nr cadastral Nr. topografic	Suprafața* (mp)	Observații / Referințe
A1		Din acte: 3.600 Masurata: 223	Sector cadastral:20 Teren neimprejmuit;

B. Partea II. Proprietari și acte

Inscrieri privitoare la dreptul de proprietate și alte drepturi reale		Referințe
/		
Act Administrativ nr. TDP 1502-44826, din 28/01/1998 emis de CONSILIUL JUDETEAN DOLJ (CERTIFICAT DE DECES SERIA DZ, NR. 251624);		
B1	Intabulare, drept de PROPRIETATE, dobandit prin Reconstituire, cota actuala 1/1, cota initiala 1/1 1) SPIRIDON ION, LIPSĂ CNP DEFUNCT:Da	A1

C. Partea III. SARCINI .

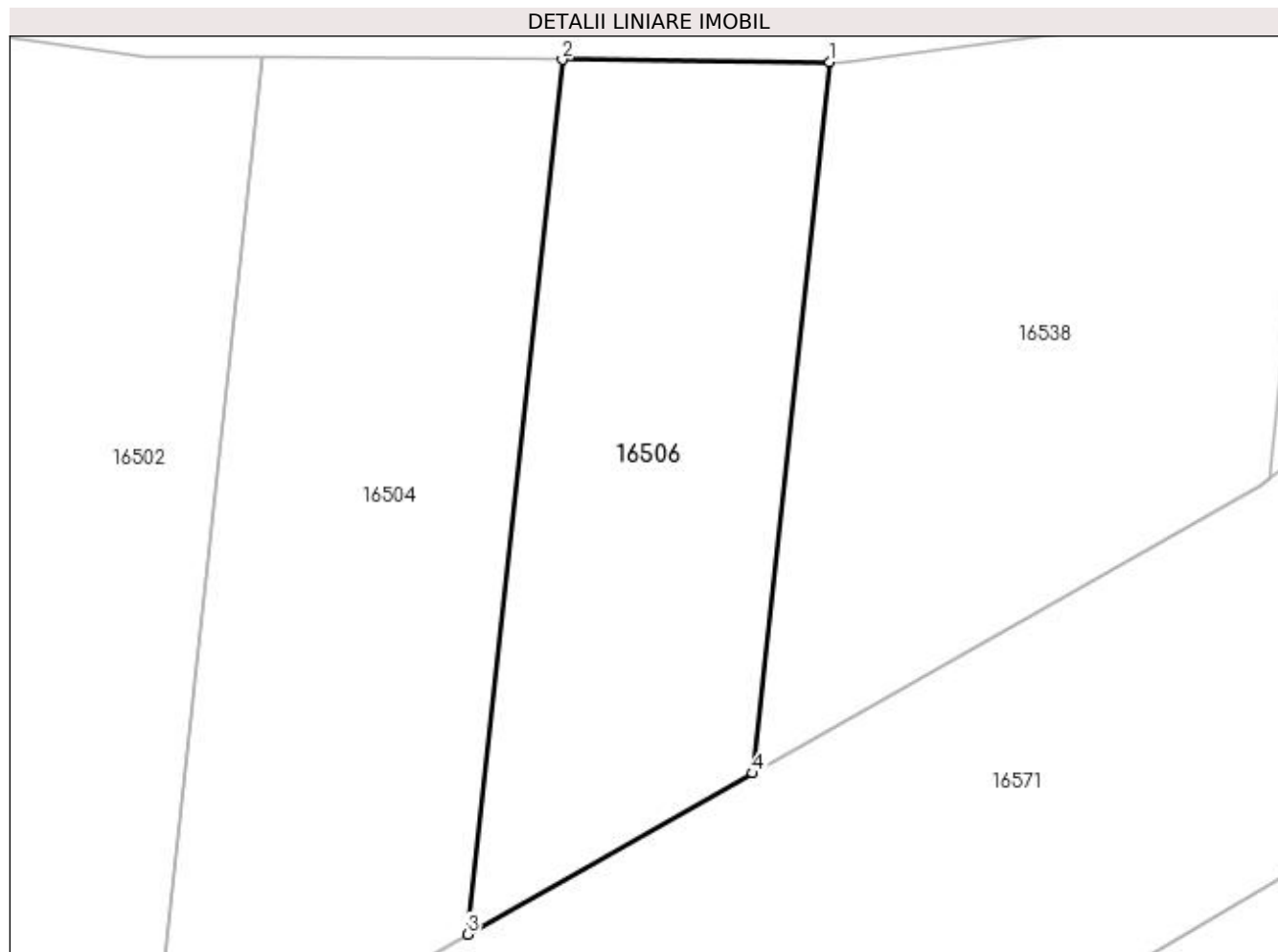
Inscrieri privind dezmembramintele dreptului de proprietate, drepturi reale de garanție și sarcini	Referințe
NU SUNT	

Anexa Nr. 1 La Partea I

Teren

Nr cadastral	Suprafața (mp)*	Observații / Referințe
	Din acte: 3.600 Masurata: 223	

* Suprafața este determinată în planul de proiecție Stereo 70.



Date referitoare la teren

Crt	Categorie folosință	Intra vilan	Suprafața (mp)	Tarla	Parcelă	Nr. topo	Observații / Referințe
1	arabil	DA	223	82	50/2	-	TERENUL ESTE IMPARTIT DE DRUM IN TREI LOTURI. DIFERENTA DE SUPRAFATA SE REGASESTE LA ID 16505 SI 10094

Lungime Segmente

1) Valorile lungimilor segmentelor sunt obținute din proiecție în plan.

Punct început	X / Y	Punct sfârșit	X / Y	Lungime segment (** (m)
1	427.447,086 294.760,808	2	427.438,421 294.760,876	8.665
2	427.438,421 294.760,876	3	427.435,363 294.732,504	28.536
3	427.435,363 294.732,504	4	427.444,598 294.737,731	10.611
4	427.444,598 294.737,731	1	427.447,086 294.760,808	23.211

**** Lungimile segmentelor sunt determinate în planul de proiecție Stereo 70 și sunt rotunjite la 1 milimetru.**

***** Distanța dintre puncte este formată din segmente cumulate ce sunt mai mici decât valoarea 1 milimetru.**

**DATE DESPRE IMOBILUL NR. 16507**

Oficiul de Cadastru și Publicitate Imobiliară DOLJ
Biroul de Cadastru și Publicitate Imobiliară Craiova

A. Partea I. Descrierea imobilului

TEREN Extravilan

Adresa: Jud. Dolj, T82, P52

Nr. Crt	Nr cadastral Nr. topografic	Suprafața* (mp)	Observații / Referințe
A1		1.600	Sector cadastral:20 Teren neimprejmuit;

B. Partea II. Proprietari și acte

Inscrieri privitoare la dreptul de proprietate și alte drepturi reale	Referințe
/	
Act Notarial nr. CONTRACT VANZARE CUMPARARE AUT.1143, din 13/05/2005 emis de N.P. PEIA OFELIA;	
B1	A1
Intabulare, drept de PROPRIETATE, dobandit prin Conventie, cota actuala 1/1, cota initiala 1/1 1) STANCU JEAN	

C. Partea III. SARCINI .

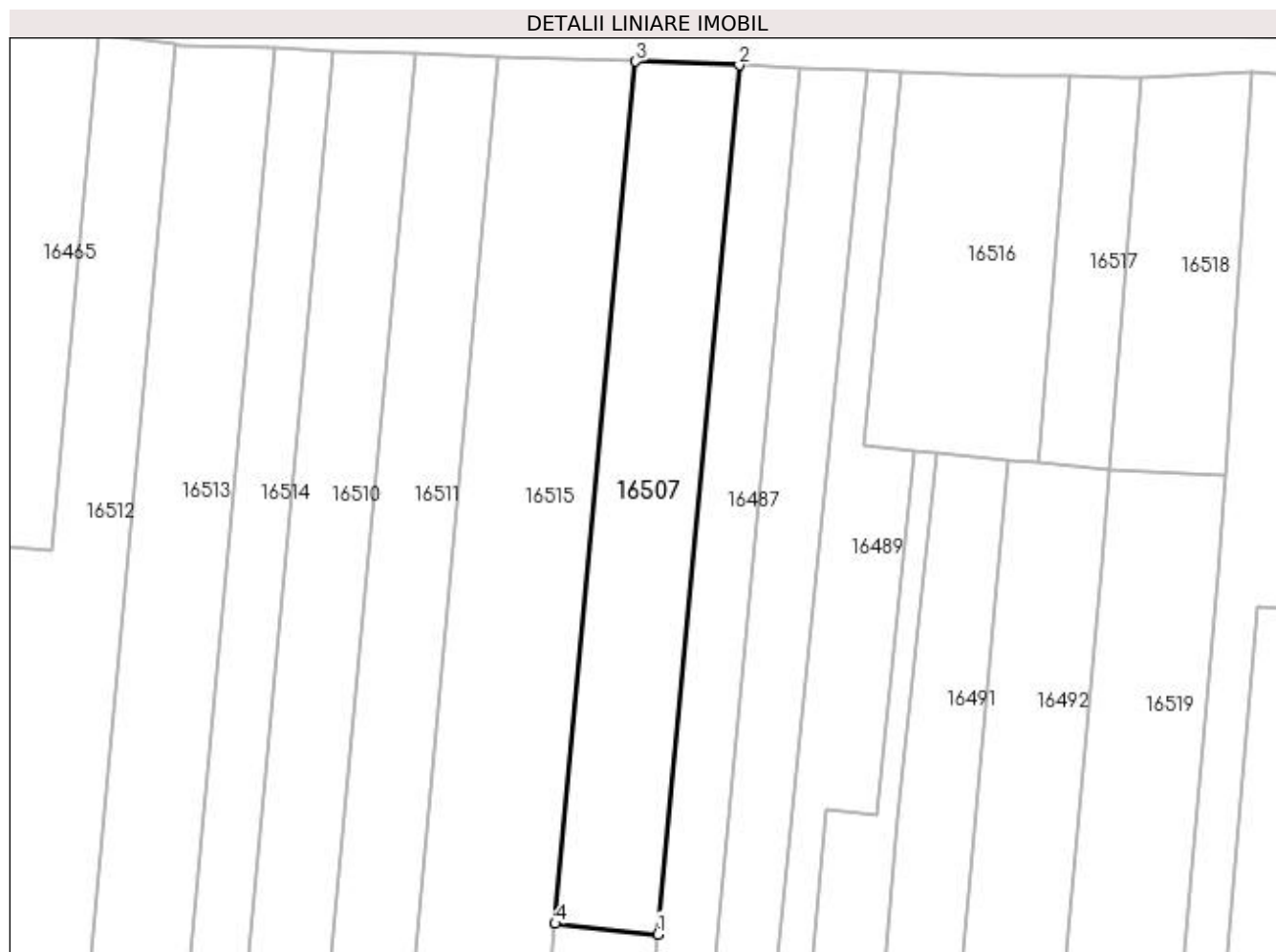
Inscrieri privind dezmembramintele dreptului de proprietate, drepturi reale de garanție și sarcini	Referințe
NU SUNT	

Anexa Nr. 1 La Partea I

Teren

Nr cadastral	Suprafața (mp)*	Observații / Referințe
	1.600	

* Suprafața este determinată în planul de proiecție Stereo 70.



Date referitoare la teren

Crt	Categorie folosință	Intra vilan	Suprafața (mp)	Tarla	Parcelă	Nr. topo	Observații / Referințe
1	arabil	NU	1.600	82	52	-	

Lungime Segmente

1) Valorile lungimilor segmentelor sunt obținute din proiecție în plan.

Punct început	X / Y	Punct sfârșit	X / Y	Lungime segment (** (m)
1	427.323,534 294.972,872	2	427.334,382 295.088,788	116.423
2	427.334,382 295.088,788	3	427.320,571 295.089,286	13.82
3	427.320,571 295.089,286	4	427.309,809 294.974,29	115.499
4	427.309,809 294.974,29	1	427.323,534 294.972,872	13.798

**** Lungimile segmentelor sunt determinate în planul de proiecție Stereo 70 și sunt rotunjite la 1 milimetru.**

***** Distanța dintre puncte este formată din segmente cumulate ce sunt mai mici decât valoarea 1 milimetru.**

**DATE DESPRE IMOBILUL NR. 16508**

Oficiul de Cadastru și Publicitate Imobiliară DOLJ
Biroul de Cadastru și Publicitate Imobiliară Craiova

A. Partea I. Descrierea imobilului

TEREN Extravilan

Adresa: Jud. Dolj, T82, P55

Nr. Crt	Nr cadastral Nr. topografic	Suprafața* (mp)	Observații / Referințe
A1		900	Sector cadastral:20 Teren neimprejmuit;

B. Partea II. Proprietari și acte

Inscrieri privitoare la dreptul de proprietate și alte drepturi reale	Referințe
/	
Act Administrativ nr. TDP 13719, din 22/07/2009 emis de COMISIA JUDETEANA DOLJ;	
B1	A1
Intabulare, drept de PROPRIETATE, dobândit prin Reconstituire, cota actuala 1/1, cota inițiala 1/1 1) BĂLOI JANE, LIPSĂ CNP	

C. Partea III. SARCINI .

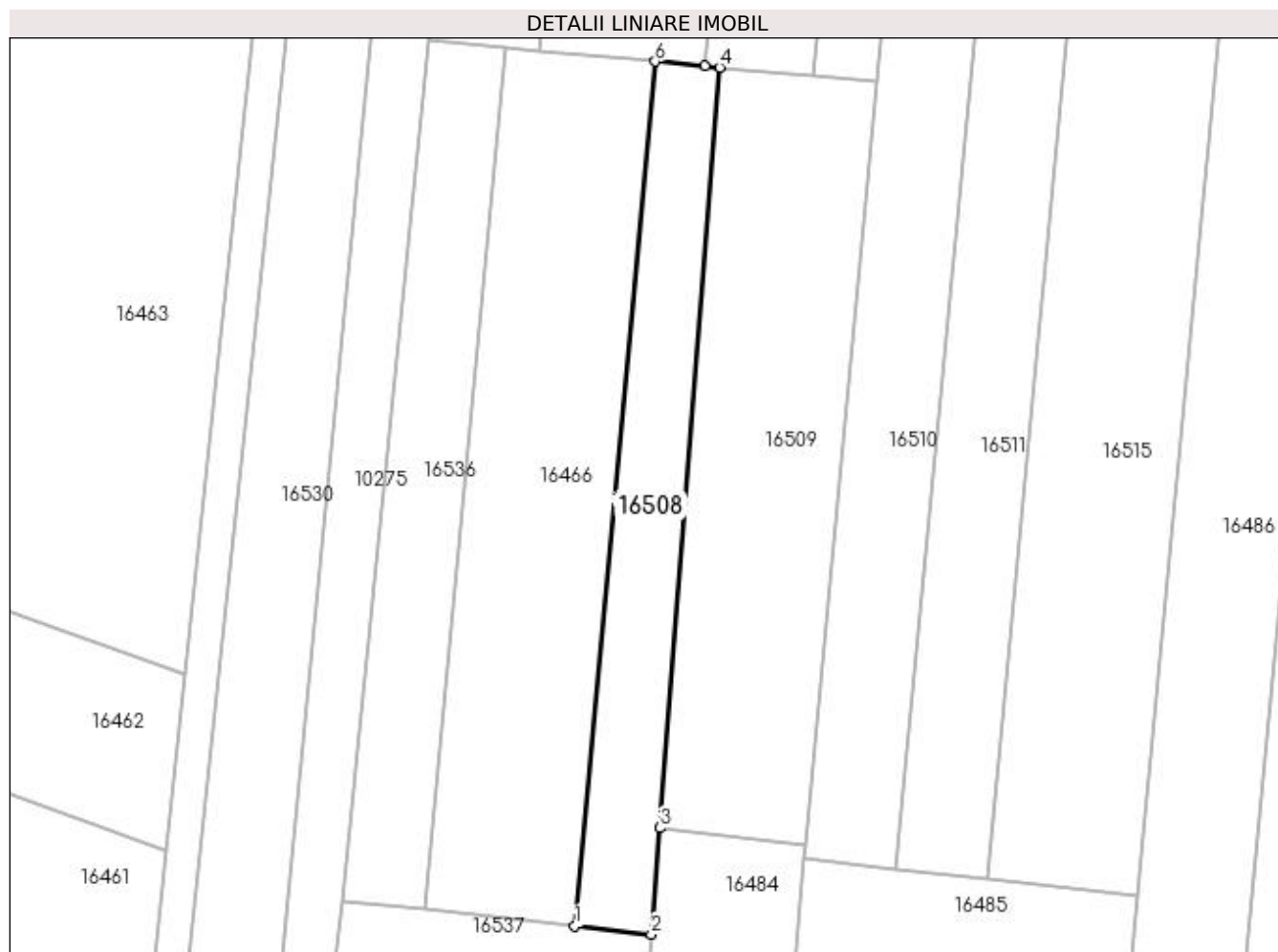
Inscrieri privind dezmembramintele dreptului de proprietate, drepturi reale de garanție și sarcini	Referințe
NU SUNT	

Anexa Nr. 1 La Partea I

Teren

Nr cadastral	Suprafața (mp)*	Observații / Referințe
	900	

* Suprafața este determinată în planul de proiecție Stereo 70.



Date referitoare la teren

Crt	Categorie folosință	Intravilan	Suprafața (mp)	Tarla	Parcelă	Nr. topo	Observații / Referințe
1	arabil	NU	900	82	55	-	

Lungime Segmente

1) Valorile lungimilor segmentelor sunt obținute din proiecție în plan.

Punct început	X / Y	Punct sfârșit	X / Y	Lungime segment (** (m)
1	427.231,436 294.859,42	2	427.240,681 294.858,411	9.301
2	427.240,681 294.858,411	3	427.241,723 294.871,258	12.889
3	427.241,723 294.871,258	4	427.248,924 294.963,078	92.102
4	427.248,924 294.963,078	5	427.247,194 294.963,239	1.737
5	427.247,194 294.963,239	6	427.241,134 294.963,802	6.087

Punct început	X / Y	Punct sfârșit	X / Y	Lungime segment (** (m)
6	427.241,134 294.963,802	1	427.231,436 294.859,42	104.831

** Lungimile segmentelor sunt determinate în planul de proiecție Stereo 70 și sunt rotunjite la 1 milimetru.

*** Distanța dintre puncte este formată din segmente cumulate ce sunt mai mici decât valoarea 1 milimetru.

**DATE DESPRE IMOBILUL NR. 16509**

Oficiul de Cadastru și Publicitate Imobiliară DOLJ
Biroul de Cadastru și Publicitate Imobiliară Craiova

A. Partea I. Descrierea imobilului

TEREN Extravilan

Adresa: Jud. Dolj, T82, P55/1

Nr. Crt	Nr cadastral Nr. topografic	Suprafața* (mp)	Observații / Referințe
A1		1.700	Sector cadastral:20 Teren neimprejmuit;

B. Partea II. Proprietari și acte

Inscrieri privitoare la dreptul de proprietate și alte drepturi reale	Referințe
/	
Act Administrativ nr. TDP 13719, din 22/07/2009 emis de COMISIA JUDETEANA DOLJ;	
B1	A1
Intabulare, drept de PROPRIETATE, dobândit prin Reconstituire, cota actuala 1/1, cota inițiala 1/1 1) BĂLOI JANE, LIPSĂ CNP	

C. Partea III. SARCINI .

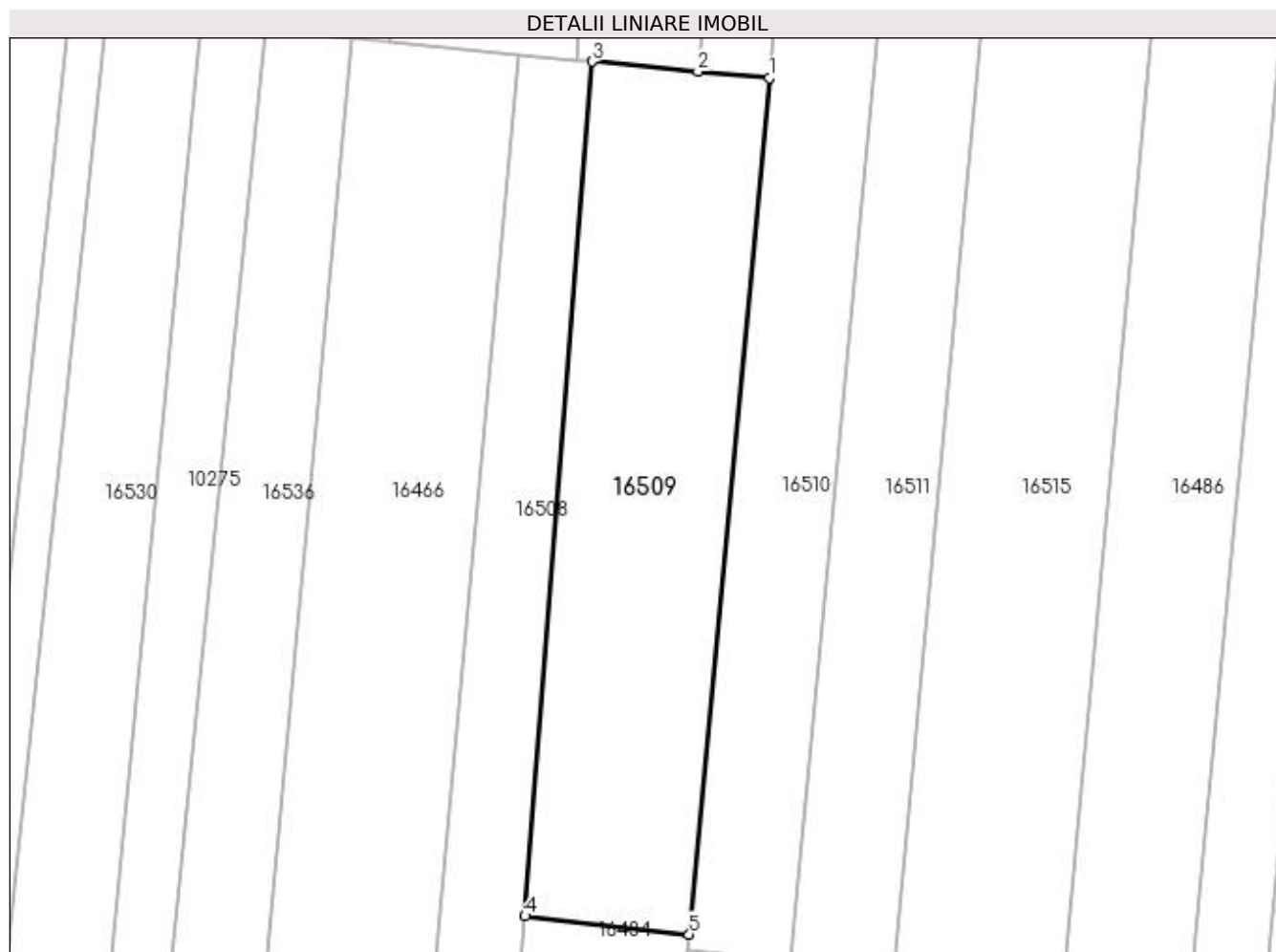
Inscrieri privind dezmembramintele dreptului de proprietate, drepturi reale de garanție și sarcini	Referințe
NU SUNT	

Anexa Nr. 1 La Partea I

Teren

Nr cadastral	Suprafața (mp)*	Observații / Referințe
	1.700	

* Suprafața este determinată în planul de proiecție Stereo 70.



Date referitoare la teren

Crt	Categorie folosință	Intra vilan	Suprafața (mp)	Tarla	Parcelă	Nr. topo	Observații / Referințe
1	arabil	NU	1.700	82	55/1	-	

Lungime Segmente

1) Valorile lungimilor segmentelor sunt obținute din proiecție în plan.

Punct început	X / Y	Punct sfârșit	X / Y	Lungime segment (** (m)
1	427.267,967 294.961,296	2	427.260,296 294.962,014	7.704
2	427.260,296 294.962,014	3	427.248,924 294.963,078	11.421
3	427.248,924 294.963,078	4	427.241,723 294.871,258	92.102
4	427.241,723 294.871,258	5	427.259,357 294.869,293	17.743
5	427.259,357 294.869,293	1	427.267,967 294.961,296	92.405

**** Lungimile segmentelor sunt determinate în planul de proiecție Stereo 70 și sunt rotunjite la 1 milimetru.**

***** Distanța dintre puncte este formată din segmente cumulate ce sunt mai mici decât valoarea 1 milimetru.**

**DATE DESPRE IMOBILUL NR. 16510**

Oficiul de Cadastru și Publicitate Imobiliară DOLJ
 Biroul de Cadastru și Publicitate Imobiliară Craiova

A. Partea I. Descrierea imobilului

TEREN Extravilan

Adresa: Jud. Dolj, T82, P56

Nr. Crt	Nr cadastral Nr. topografic	Suprafața* (mp)	Observații / Referințe
A1	32111	2.500	Sector cadastral:20 Teren neimprejmuit;

B. Partea II. Proprietari și acte

Inscrieri privitoare la dreptul de proprietate și alte drepturi reale	Referințe
82846 / 31/05/2017	
Act Notarial nr. CONTRACT DE VANZARE AUT NR 752, din 30/05/2017 emis de NP DRAGANCEA OFELIA;	
B1	A1
Intabulare, drept de PROPRIETATE, dobândit prin Conventie, cota actuala 1/1, cota initiala 1/1 1) RESCEANU VICTORIA, necasatorita	

C. Partea III. SARCINI .

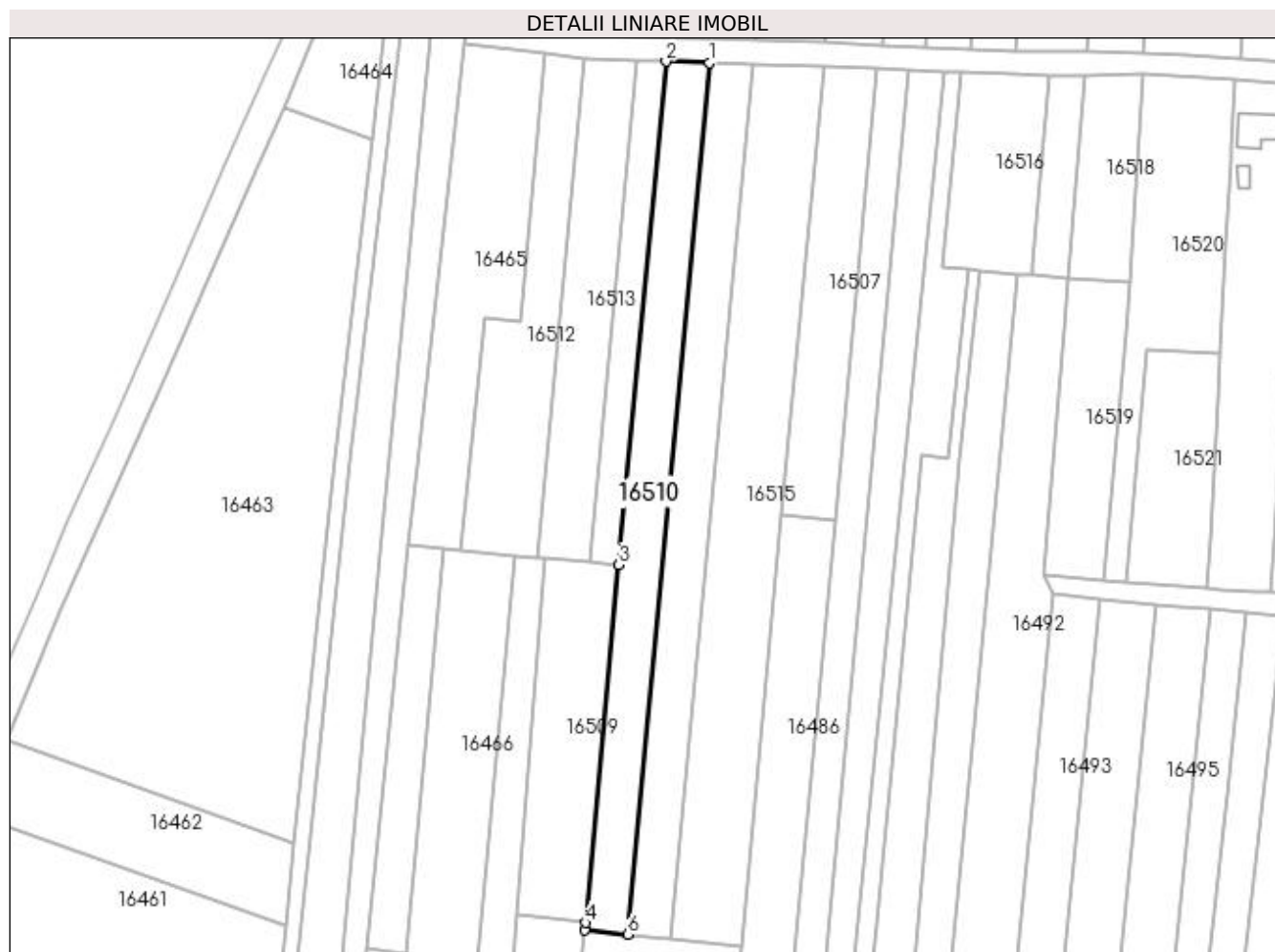
Inscrieri privind dezmembramintele dreptului de proprietate, drepturi reale de garanție și sarcini	Referințe
NU SUNT	

Anexa Nr. 1 La Partea I

Teren

Nr cadastral	Suprafața (mp)*	Observații / Referințe
32111	2.500	

* Suprafața este determinată în planul de proiecție Stereo 70.



Date referitoare la teren

Crt	Categorie folosință	Intra vilan	Suprafața (mp)	Tarla	Parcelă	Nr. topo	Observații / Referințe
1	arabil	NU	2.500	82	56	-	

Lungime Segmente

1) Valorile lungimilor segmentelor sunt obținute din proiecție în plan.

Punct început	X / Y	Punct sfârșit	X / Y	Lungime segment (** (m)
1	427.291,222 295.090,344	2	427.280,081 295.090,745	11.148
2	427.280,081 295.090,745	3	427.267,967 294.961,296	130.015
3	427.267,967 294.961,296	4	427.259,357 294.869,293	92.405
4	427.259,357 294.869,293	5	427.259,192 294.867,527	1.773
5	427.259,192 294.867,527	6	427.270,255 294.866,294	11.132

Punct început	X / Y	Punct sfârşit	X / Y	Lungime segment (** (m)
6	427.270,255 294.866,294	1	427.291,222 295.090,344	225.028

** Lungimile segmentelor sunt determinate în planul de proiecţie Stereo 70 şi sunt rotunjite la 1 milimetru.

*** Distanţa dintre puncte este formată din segmente cumulate ce sunt mai mici decât valoarea 1 milimetru.

**DATE DESPRE IMOBILUL NR. 16511**

Oficiul de Cadastru și Publicitate Imobiliară DOLJ
Biroul de Cadastru și Publicitate Imobiliară Craiova

A. Partea I. Descrierea imobilului

TEREN Extravilan

Adresa: Jud. Dolj, T82, P57

Nr. Crt	Nr cadastral Nr. topografic	Suprafața* (mp)	Observații / Referințe
A1		2.500	Sector cadastral:20 Teren neimprejmuit;

B. Partea II. Proprietari și acte

Inscrieri privitoare la dreptul de proprietate și alte drepturi reale		Referințe
/		
Act Notarial nr. CONTRACT VANZARE CUMPARARE AUT.309, din 23/05/2006 emis de N.P. RADOVICI LUCRETIA;		
B1	Intabulare, drept de PROPRIETATE, dobandit prin Conventie, cota actuala 1/1, cota initiala 1/1 1) VOICULESCU AURELIA 2) VOICULESCU ION-MARIUS	A1

C. Partea III. SARCINI .

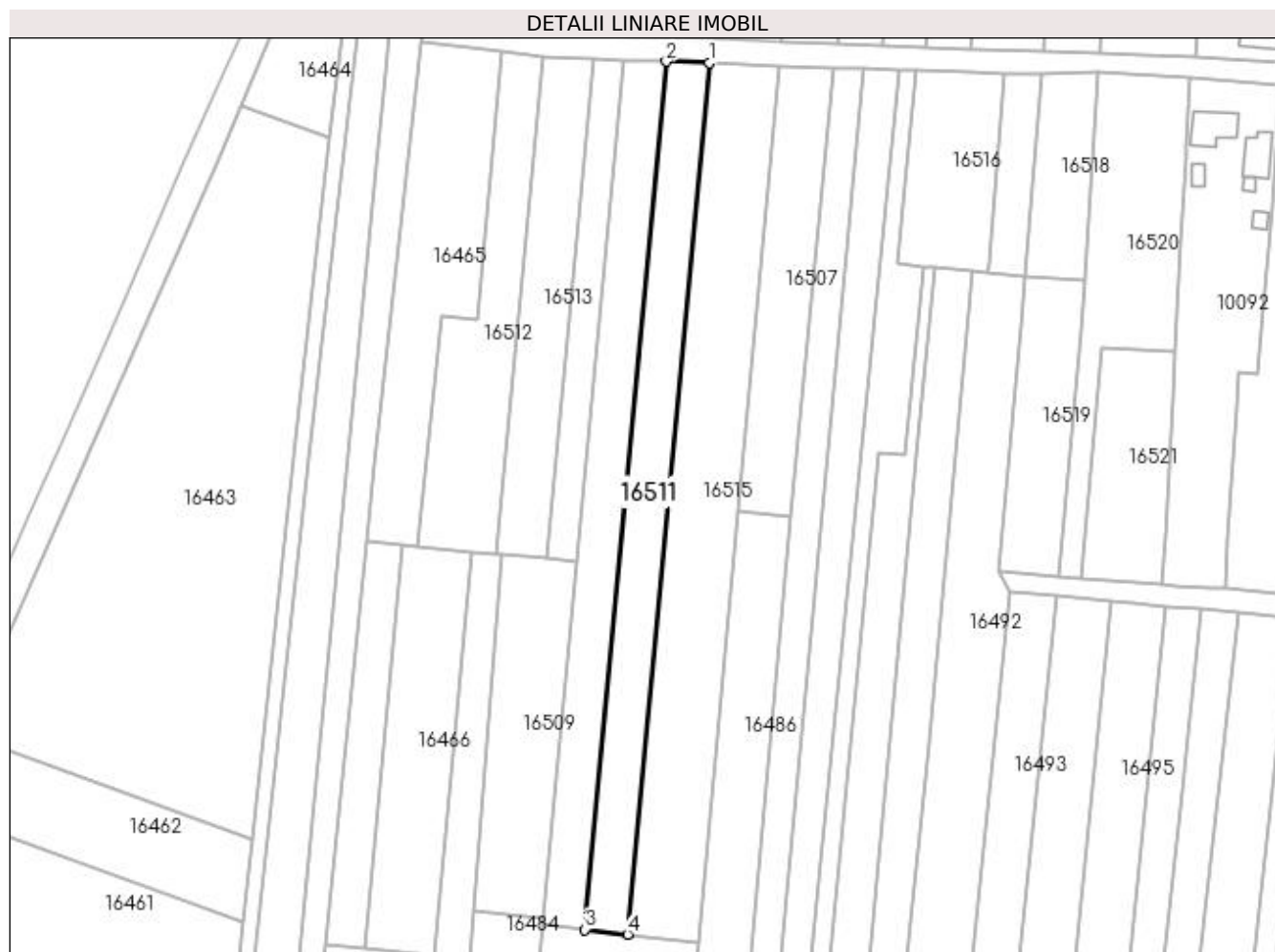
Inscrieri privind dezmembramintele dreptului de proprietate, drepturi reale de garanție și sarcini	Referințe
NU SUNT	

Anexa Nr. 1 La Partea I

Teren

Nr cadastral	Suprafața (mp)*	Observații / Referințe
	2.500	

* Suprafața este determinată în planul de proiecție Stereo 70.



Date referitoare la teren

Crt	Categorie folosință	Intravilan	Suprafața (mp)	Tarla	Parcelă	Nr. topo	Observații / Referințe
1	livada	NU	786	82	57	-	
2	vie	NU	936	82	57	-	
3	arabil	NU	778	82	57	-	

Lungime Segmente

1) Valorile lungimilor segmentelor sunt obținute din proiecție în plan.

Punct început	X / Y	Punct sfârșit	X / Y	Lungime segment (** (m)
1	427.302,322 295.089,944	2	427.291,222 295.090,344	11.108
2	427.291,222 295.090,344	3	427.270,255 294.866,294	225.028
3	427.270,255 294.866,294	4	427.281,278 294.865,066	11.091
4	427.281,278 294.865,066	1	427.302,322 295.089,944	225.86

**** Lungimile segmentelor sunt determinate în planul de proiecție Stereo 70 și sunt rotunjite la 1 milimetru.**

***** Distanța dintre puncte este formată din segmente cumulate ce sunt mai mici decât valoarea 1 milimetru.**

**DATE DESPRE IMOBILUL NR. 16512**

Oficiul de Cadastru și Publicitate Imobiliară DOLJ
Biroul de Cadastru și Publicitate Imobiliară Craiova

A. Partea I. Descrierea imobilului

TEREN Extravilan

Adresa: Jud. Dolj, T82, P59

Nr. Crt	Nr cadastral Nr. topografic	Suprafața* (mp)	Observații / Referințe
A1		1.900	Sector cadastral:20 Teren neimprejmuit;

B. Partea II. Proprietari și acte

Inscrieri privitoare la dreptul de proprietate și alte drepturi reale	Referințe
/	
Act Administrativ nr. TDP 641-48675, din 12/01/1996 emis de COMISIA JUDETEANA DOLJ;	
B1	A1
Intabulare, drept de PROPRIETATE, dobândit prin Reconstituire, cota actuala 1/1, cota initiala 1/1 1) ELIESCU IRINA, LIPSĂ CNP	

C. Partea III. SARCINI .

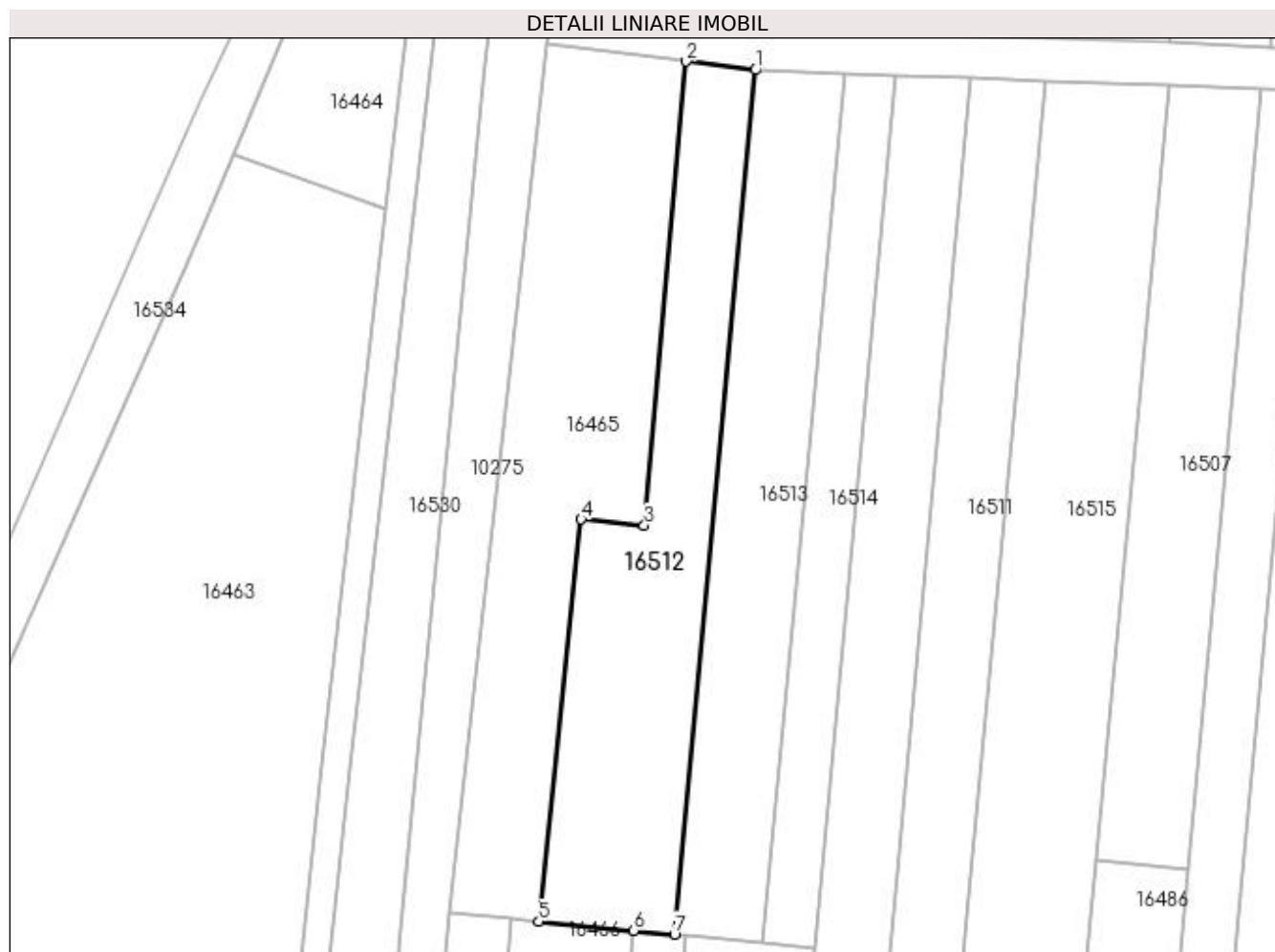
Inscrieri privind dezmembramintele dreptului de proprietate, drepturi reale de garanție și sarcini	Referințe
NU SUNT	

Anexa Nr. 1 La Partea I

Teren

Nr cadastral	Suprafața (mp)*	Observații / Referințe
	1.900	

* Suprafața este determinată în planul de proiecție Stereo 70.



Date referitoare la teren

Crt	Categorie folosință	Intra vilan	Suprafața (mp)	Tarla	Parcelă	Nr. topo	Observații / Referințe
1	arabil	NU	1.900	82	59	-	

Lungime Segmente

1) Valorile lungimilor segmentelor sunt obținute din proiecție în plan.

Punct început	X / Y	Punct sfârșit	X / Y	Lungime segment (** (m)
1	427.259,2 295.091,531	2	427.248,926 295.092,803	10.352
2	427.248,926 295.092,803	3	427.242,706 295.023,952	69.132
3	427.242,706 295.023,952	4	427.233,336 295.024,857	9.414
4	427.233,336 295.024,857	5	427.227,055 294.965,123	60.063
5	427.227,055 294.965,123	6	427.241,134 294.963,802	14.141

Punct început	X / Y	Punct sfârşit	X / Y	Lungime segment (** (m)
6	427.241,134 294.963,802	7	427.247,194 294.963,239	6.087
7	427.247,194 294.963,239	1	427.259,2 295.091,531	128.853

** Lungimile segmentelor sunt determinate în planul de proiecție Stereo 70 și sunt rotunjite la 1 milimetru.

*** Distanța dintre puncte este formată din segmente cumulate ce sunt mai mici decât valoarea 1 milimetru.

**DATE DESPRE IMOBILUL NR. 16513**

Oficiul de Cadastru și Publicitate Imobiliară DOLJ
Biroul de Cadastru și Publicitate Imobiliară Craiova

A. Partea I. Descrierea imobilului

TEREN Extravilan

Adresa: Jud. Dolj, T82, P60

Nr. Crt	Nr cadastral Nr. topografic	Suprafața* (mp)	Observații / Referințe
A1		1.700	Sector cadastral:20 Teren neimprejmuit;

B. Partea II. Proprietari și acte

Inscrieri privitoare la dreptul de proprietate și alte drepturi reale	Referințe
/	
Act Administrativ nr. TDP 13719, din 22/07/2009 emis de COMISIA JUDETEANA DOLJ;	
B1	A1
Intabulare, drept de PROPRIETATE, dobândit prin Reconstituire, cota actuala 1/1, cota inițiala 1/1 1) BĂLOI JANE, LIPSĂ CNP	

C. Partea III. SARCINI .

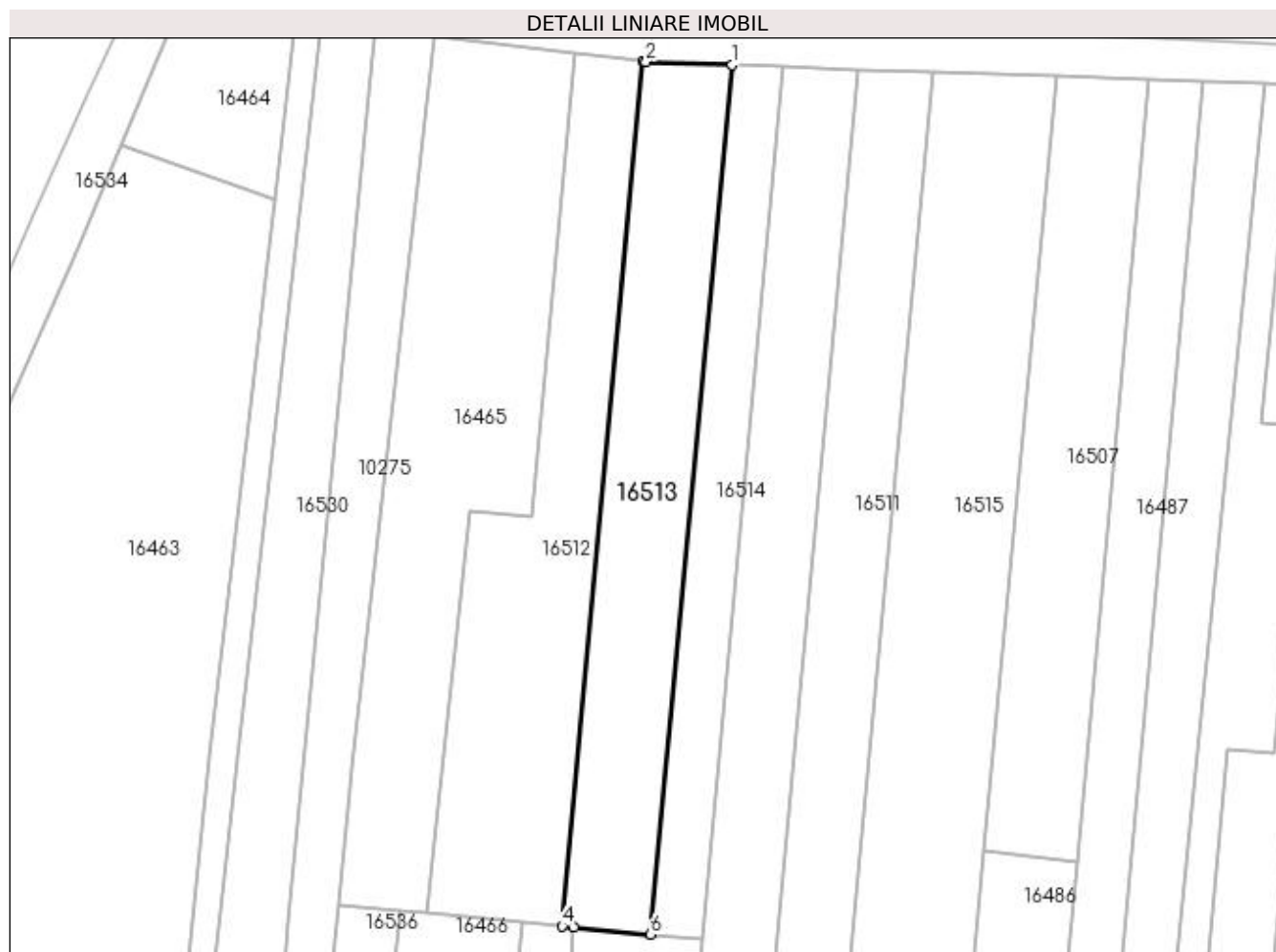
Inscrieri privind dezmembramentele dreptului de proprietate, drepturi reale de garanție și sarcini	Referințe
NU SUNT	

Anexa Nr. 1 La Partea I

Teren

Nr cadastral	Suprafața (mp)*	Observații / Referințe
	1.700	

* Suprafața este determinată în planul de proiecție Stereo 70.



Date referitoare la teren

Crt	Categorie folosință	Intra vilan	Suprafața (mp)	Tarla	Parcelă	Nr. topo	Observații / Referințe
1	arabil	NU	1.700	82	60	-	

Lungime Segmente

1) Valorile lungimilor segmentelor sunt obținute din proiecție în plan.

Punct început	X / Y	Punct sfârșit	X / Y	Lungime segment (** (m)
1	427.272,368 295.091,023	2	427.259,586 295.091,483	12.791
2	427.259,586 295.091,483	3	427.259,2 295.091,531	0.389
3	427.259,2 295.091,531	4	427.247,194 294.963,239	128.853
4	427.247,194 294.963,239	5	427.248,924 294.963,078	1.737
5	427.248,924 294.963,078	6	427.260,296 294.962,014	11.421

Punct început	X / Y	Punct sfârşit	X / Y	Lungime segment (** (m)
6	427.260,296 294.962,014	1	427.272,368 295.091,023	129.573

** Lungimile segmentelor sunt determinate în planul de proiecţie Stereo 70 şi sunt rotunjite la 1 milimetru.

*** Distanţa dintre puncte este formată din segmente cumulate ce sunt mai mici decât valoarea 1 milimetru.

**DATE DESPRE IMOBILUL NR. 16514**

Oficiul de Cadastru și Publicitate Imobiliară DOLJ
Biroul de Cadastru și Publicitate Imobiliară Craiova

A. Partea I. Descrierea imobilului

TEREN Extravilan

Adresa: Jud. Dolj, T82, P61

Nr. Crt	Nr cadastral Nr. topografic	Suprafața* (mp)	Observații / Referințe
A1		1.000	Sector cadastral:20 Teren neimprejmuit;

B. Partea II. Proprietari și acte

Inscrieri privitoare la dreptul de proprietate și alte drepturi reale	Referințe
/	
Act Administrativ nr. TDP 1437-44813, din 08/09/1997 emis de COMISIA JUDETEANA DOLJ;	
B1	A1
Intabulare, drept de PROPRIETATE, dobândit prin Reconstituire, cota actuala 1/1, cota initiala 1/1	
1) PLOSCĂ IOANA, LIPSĂ CNP	
2) CĂLUIANU VASILE, LIPSĂ CNP	

C. Partea III. SARCINI .

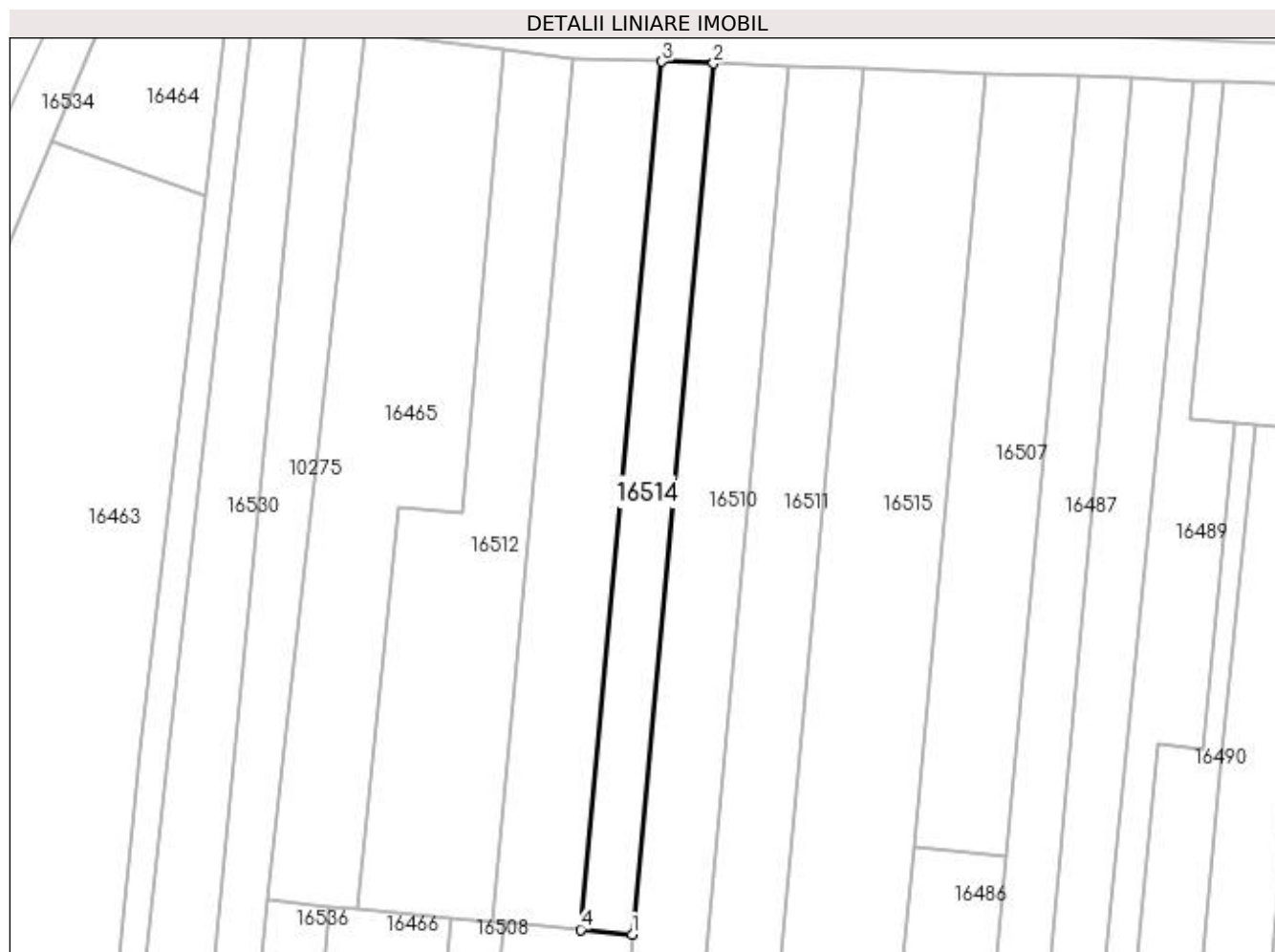
Inscrieri privind dezmembramintele dreptului de proprietate, drepturi reale de garanție și sarcini	Referințe
NU SUNT	

Anexa Nr. 1 La Partea I

Teren

Nr cadastral	Suprafața (mp)*	Observații / Referințe
	1.000	

* Suprafața este determinată în planul de proiecție Stereo 70.



Date referitoare la teren

Crt	Categorie folosință	Intra vilan	Suprafața (mp)	Tarla	Parcelă	Nr. topo	Observații / Referințe
1	arabil	NU	1.000	82	61	-	

Lungime Segmente

1) Valorile lungimilor segmentelor sunt obținute din proiecție în plan.

Punct început	X / Y	Punct sfârșit	X / Y	Lungime segment (** (m)
1	427.267,967 294.961,296	2	427.280,081 295.090,745	130.015
2	427.280,081 295.090,745	3	427.272,368 295.091,023	7.717
3	427.272,368 295.091,023	4	427.260,296 294.962,014	129.573
4	427.260,296 294.962,014	1	427.267,967 294.961,296	7.704

**** Lungimile segmentelor sunt determinate în planul de proiecție Stereo 70 și sunt rotunjite la 1 milimetru.**

***** Distanța dintre puncte este formată din segmente cumulate ce sunt mai mici decât valoarea 1 milimetru.**

**DATE DESPRE IMOBILUL NR. 16515**

Oficiul de Cadastru și Publicitate Imobiliară DOLJ
Biroul de Cadastru și Publicitate Imobiliară Craiova

A. Partea I. Descrierea imobilului

TEREN Extravilan

Adresa: Jud. Dolj, T82, P63/2

Nr. Crt	Nr cadastral Nr. topografic	Suprafața* (mp)	Observații / Referințe
A1		4.130	Sector cadastral:20 Teren neimprejmuit;

B. Partea II. Proprietari și acte

Inscrieri privitoare la dreptul de proprietate și alte drepturi reale	Referințe
/	
Act Notarial nr. CONTRACT VANZARE CUMPARARE AUT.1143, din 13/05/2005 emis de N.P. PEIA OFELIA;	
B1	A1
Intabulare, drept de PROPRIETATE, dobandit prin Conventie, cota actuala 1/1, cota initiala 1/1 1) STANCU JEAN	

C. Partea III. SARCINI .

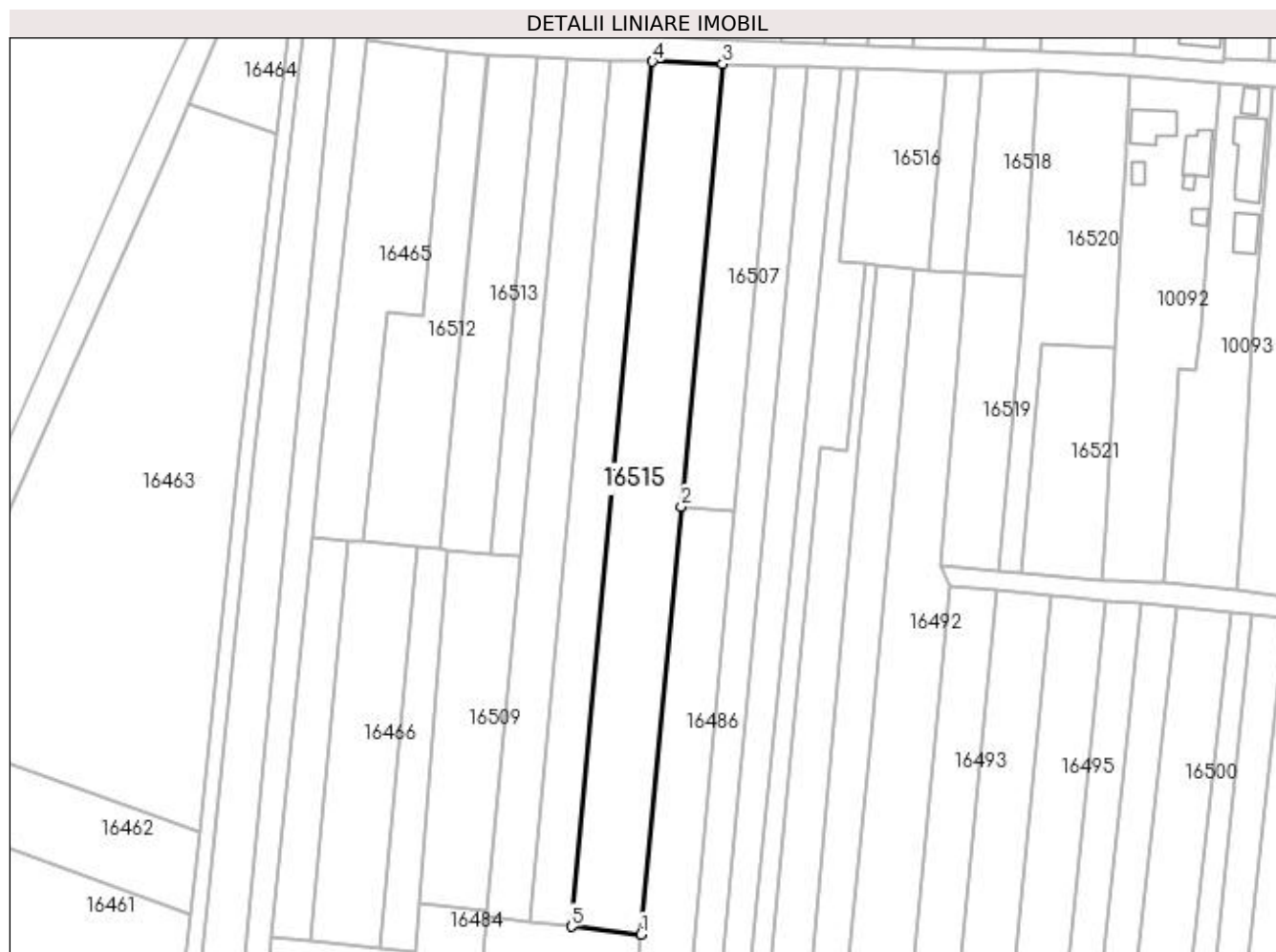
Inscrieri privind dezmembramintele dreptului de proprietate, drepturi reale de garanție și sarcini	Referințe
NU SUNT	

Anexa Nr. 1 La Partea I

Teren

Nr cadastral	Suprafața (mp)*	Observații / Referințe
	4.130	

* Suprafața este determinată în planul de proiecție Stereo 70.



Date referitoare la teren

Crt	Categorie folosință	Intra vilan	Suprafața (mp)	Tarla	Parcelă	Nr. topo	Observații / Referințe
1	arabil	NU	4.130	82	63/2	-	

Lungime Segmente

1) Valorile lungimilor segmentelor sunt obținute din proiecție în plan.

Punct început	X / Y	Punct sfârșit	X / Y	Lungime segment (** (m)
1	427.299,399 294.863,046	2	427.309,809 294.974,29	111.73
2	427.309,809 294.974,29	3	427.320,571 295.089,286	115.499
3	427.320,571 295.089,286	4	427.302,322 295.089,944	18.26
4	427.302,322 295.089,944	5	427.281,278 294.865,066	225.86
5	427.281,278 294.865,066	1	427.299,399 294.863,046	18.233

**** Lungimile segmentelor sunt determinate în planul de proiecție Stereo 70 și sunt rotunjite la 1 milimetru.**

***** Distanța dintre puncte este formată din segmente cumulate ce sunt mai mici decât valoarea 1 milimetru.**

**DATE DESPRE IMOBILUL NR. 16516**

Oficiul de Cadastru și Publicitate Imobiliară DOLJ
Biroul de Cadastru și Publicitate Imobiliară Craiova

A. Partea I. Descrierea imobilului

TEREN Extravilan

Adresa: Jud. Dolj, T82, P64/4

Nr. Crt	Nr cadastral Nr. topografic	Suprafața* (mp)	Observații / Referințe
A1	32193	Din acte: 1.200 Masurata: 1.170	Sector cadastral:20 Teren neimprejmuit;

B. Partea II. Proprietari și acte

Inscrieri privitoare la dreptul de proprietate și alte drepturi reale		Referințe
69973 / 24/05/2016		
Act Notarial nr. CONTRACT DE VANZARE AUT NR.636, din 23/05/2016 emis de NP VLADOIANU TEODORA;		
B1	Intabulare, drept de PROPRIETATE, dobandit prin Conventie, cota actuala 1/1, cota initiala 1/1 1) PAPUC DUMITRU 2) PAPUC MARIANA	A1

C. Partea III. SARCINI .

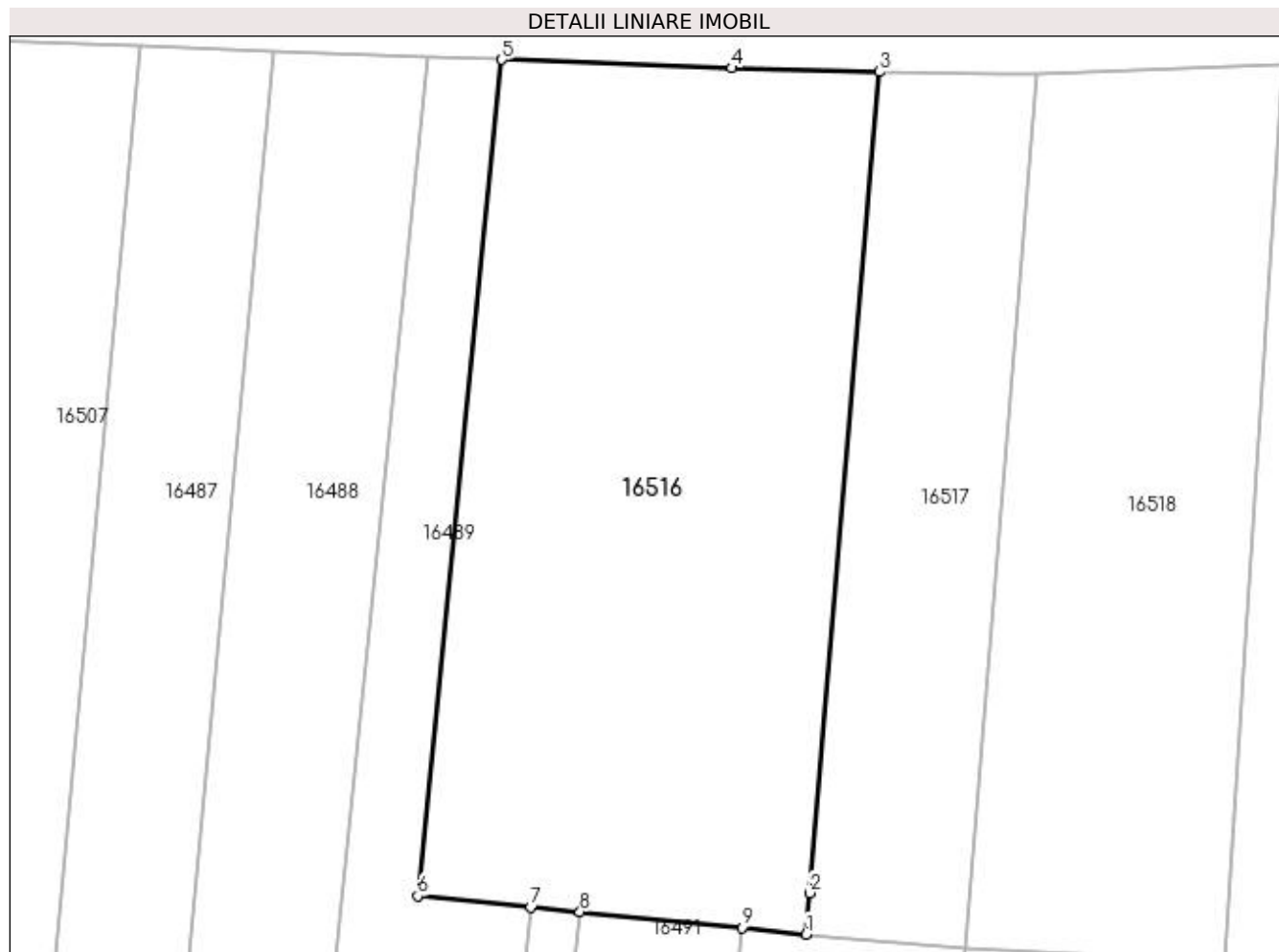
Inscrieri privind dezmembramintele dreptului de proprietate, drepturi reale de garanție și sarcini	Referințe
NU SUNT	

Anexa Nr. 1 La Partea I

Teren

Nr cadastral	Suprafața (mp)*	Observații / Referințe
32193	Din acte: 1.200 Masurata: 1.170	

* Suprafața este determinată în planul de proiecție Stereo 70.



Date referitoare la teren

Crt	Categorie folosință	Intra vilan	Suprafața (mp)	Tarla	Parcelă	Nr. topo	Observații / Referințe
1	arabil	NU	1.170	82	64/4	-	

Lungime Segmente

1) Valorile lungimilor segmentelor sunt obținute din proiecție în plan.

Punct început	X / Y	Punct sfârșit	X / Y	Lungime segment (** (m)
1	427.374,202 295.035,711	2	427.374,413 295.038,184	2.482
2	427.374,413 295.038,184	3	427.378,6 295.087,288	49.283
3	427.378,6 295.087,288	4	427.369,757 295.087,514	8.846
4	427.369,757 295.087,514	5	427.356,009 295.088,009	13.757
5	427.356,009 295.088,009	6	427.350,964 295.038,005	50.258

Punct început	X / Y	Punct sfârșit	X / Y	Lungime segment (** (m)
6	427.350,964 295.038,005	7	427.357,724 295.037,338	6.793
7	427.357,724 295.037,338	8	427.360,672 295.037,047	2.963
8	427.360,672 295.037,047	9	427.370,349 295.036,091	9.723
9	427.370,349 295.036,091	1	427.374,202 295.035,711	3.872

** Lungimile segmentelor sunt determinate în planul de proiecție Stereo 70 și sunt rotunjite la 1 milimetru.

*** Distanța dintre puncte este formată din segmente cumulate ce sunt mai mici decât valoarea 1 milimetru.

**DATE DESPRE IMOBILUL NR. 16517**

Oficiul de Cadastru și Publicitate Imobiliară DOLJ
Biroul de Cadastru și Publicitate Imobiliară Craiova

A. Partea I. Descrierea imobilului

TEREN Extravilan

Adresa: Jud. Dolj, T82, P65

Nr. Crt	Nr cadastral Nr. topografic	Suprafața* (mp)	Observații / Referințe
A1		Din acte: 300 Masurata: 493	Sector cadastral:20 Teren neimprejmuit;

B. Partea II. Proprietari și acte

Inscrieri privitoare la dreptul de proprietate și alte drepturi reale		Referințe
/		
Act Administrativ nr. TDP 13719, din 22/07/2009 emis de COMISIA JUDETEANA DOLJ;		
B1	Intabulare, drept de PROPRIETATE, dobandit prin Reconstituire, cota actuala 1/1, cota initiala 1/1 1) BĂLOI JANE, LIPSĂ CNP	A1

C. Partea III. SARCINI .

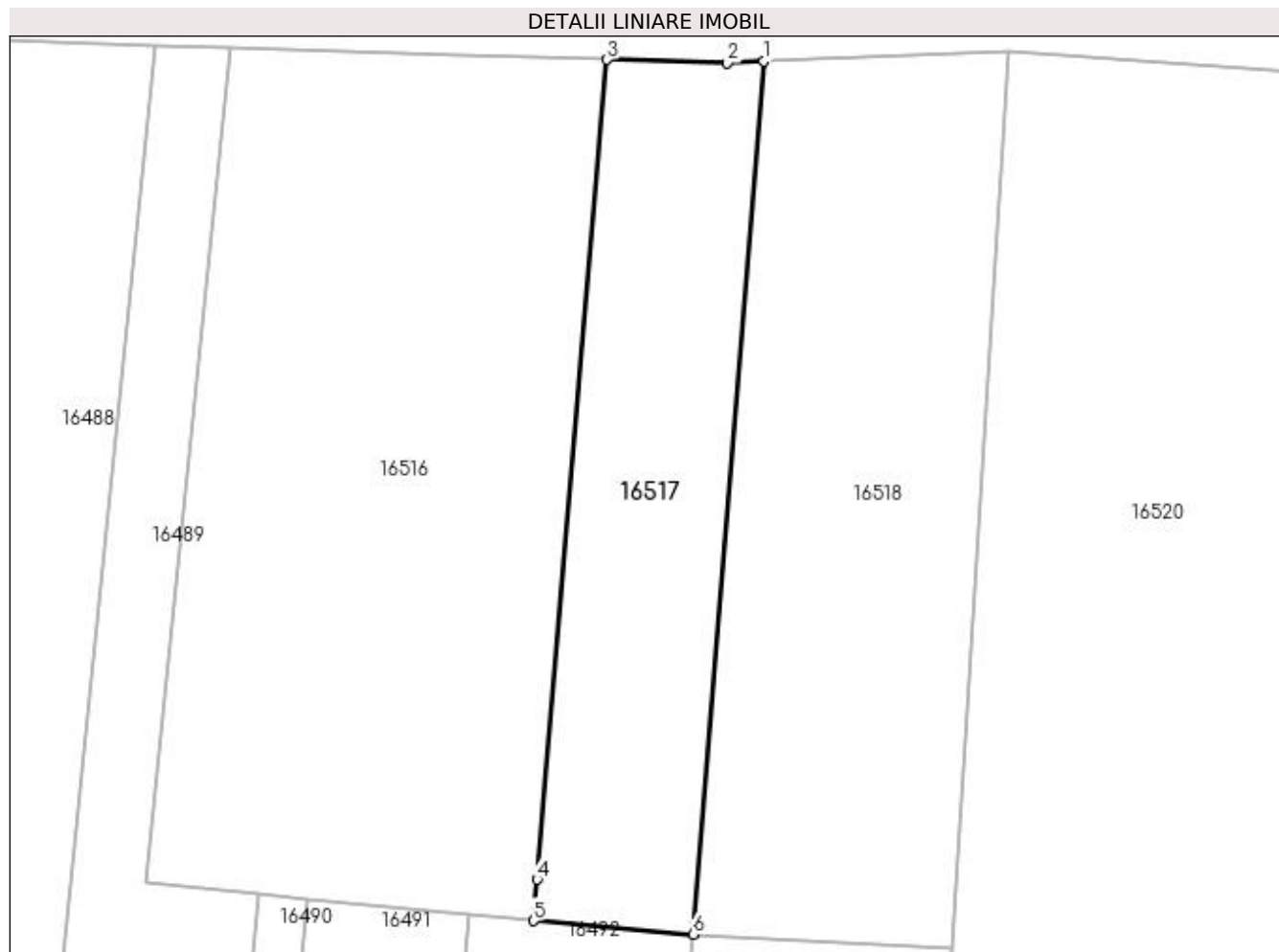
Inscrieri privind dezmembramintele dreptului de proprietate, drepturi reale de garanție și sarcini	Referințe
NU SUNT	

Anexa Nr. 1 La Partea I

Teren

Nr cadastral	Suprafața (mp)*	Observații / Referințe
	Din acte: 300 Masurata: 493	

* Suprafața este determinată în planul de proiecție Stereo 70.



Date referitoare la teren

Crt	Categorie folosință	Intra vilan	Suprafața (mp)	Tarla	Parcelă	Nr. topo	Observații / Referințe
1	padure	NU	493	82	65	-	

Lungime Segmente

1) Valorile lungimilor segmentelor sunt obținute din proiecție în plan.

Punct început	X / Y	Punct sfârșit	X / Y	Lungime segment (** (m)
1	427.387,986 295.087,19	2	427.385,809 295.087,105	2.178
2	427.385,809 295.087,105	3	427.378,6 295.087,288	7.212
3	427.378,6 295.087,288	4	427.374,413 295.038,184	49.283
4	427.374,413 295.038,184	5	427.374,202 295.035,711	2.482
5	427.374,202 295.035,711	6	427.383,742 295.034,901	9.574

Punct început	X / Y	Punct sfârșit	X / Y	Lungime segment (** (m)
6	427.383,742 295.034,901	1	427.387,986 295.087,19	52.462

** Lungimile segmentelor sunt determinate în planul de proiecție Stereo 70 și sunt rotunjite la 1 milimetru.

*** Distanța dintre puncte este formată din segmente cumulate ce sunt mai mici decât valoarea 1 milimetru.

**DATE DESPRE IMOBILUL NR. 16518**

Oficiul de Cadastru și Publicitate Imobiliară DOLJ
Biroul de Cadastru și Publicitate Imobiliară Craiova

A. Partea I. Descrierea imobilului

TEREN Extravilan

Adresa: Jud. Dolj, T82, P66

Nr. Crt	Nr cadastral Nr. topografic	Suprafața* (mp)	Observații / Referințe
A1		800	Sector cadastral:20 Teren neimprejmuit;

B. Partea II. Proprietari și acte

Inscrieri privitoare la dreptul de proprietate și alte drepturi reale		Referințe
/		
Act Normativ nr. LEGE 7, din 13/03/1996 emis de PARLAMENTUL ROMANIEI;		
B1	Inscrierea provizorie, drept de PROPRIETATE, dobandit prin Lege, cota actuala 1/1, cota initiala 1/1 1) NEIDENTIFICAT NEIDENTIFICAT	A1

C. Partea III. SARCINI .

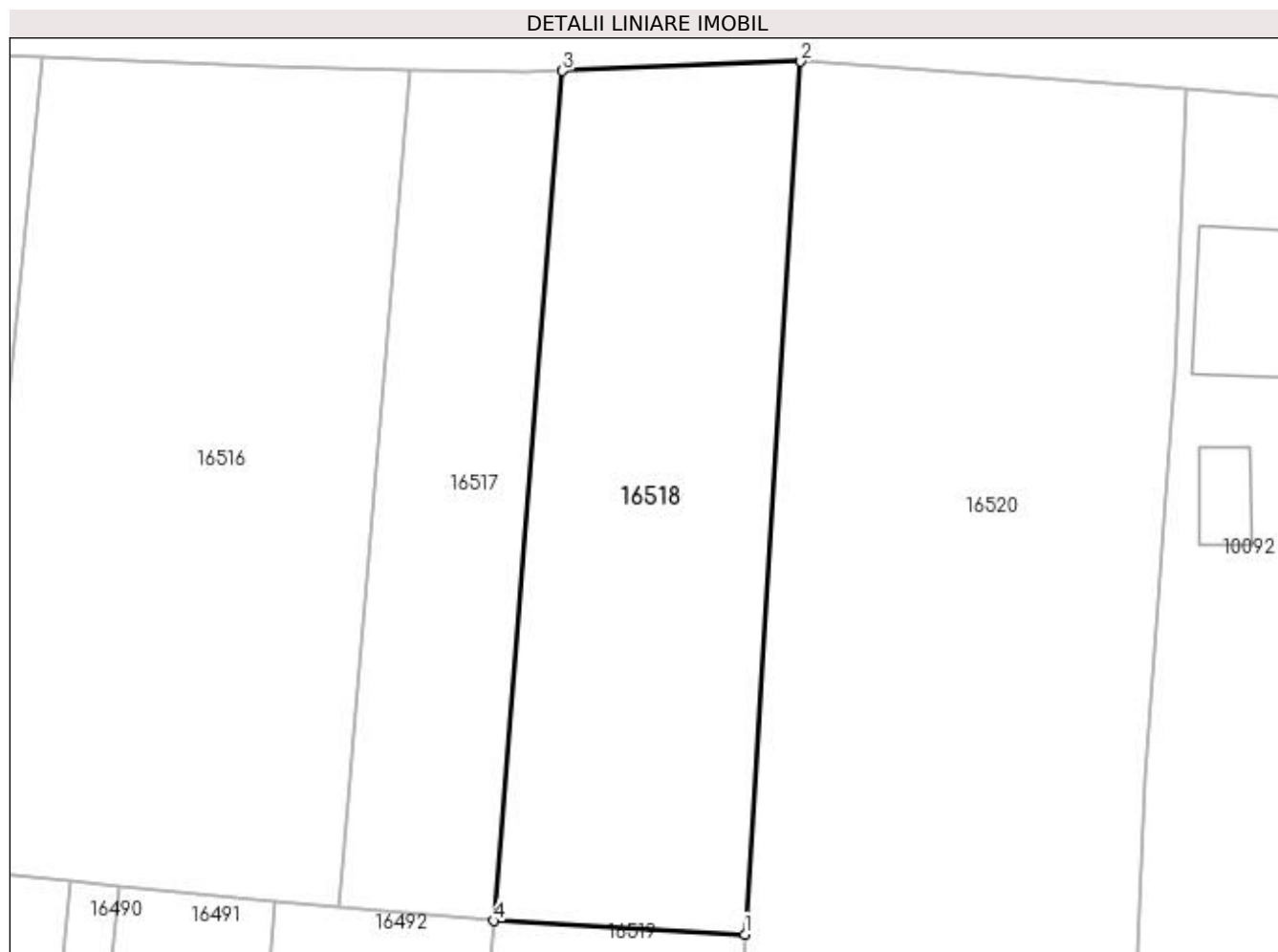
Inscrieri privind dezmembramintele dreptului de proprietate, drepturi reale de garanție și sarcini	Referințe
NU SUNT	

Anexa Nr. 1 La Partea I

Teren

Nr cadastral	Suprafața (mp)*	Observații / Referințe
	800	

* Suprafața este determinată în planul de proiecție Stereo 70.



Date referitoare la teren

Crt	Categorie folosință	Intra vilan	Suprafața (mp)	Tarla	Parcelă	Nr. topo	Observații / Referințe
1	arabil	NU	800	82	66	-	

Lungime Segmente

1) Valorile lungimilor segmentelor sunt obținute din proiecție în plan.

Punct început	X / Y	Punct sfârșit	X / Y	Lungime segment (** (m)
1	427.399,224 295.034,073	2	427.402,664 295.087,769	53.806
2	427.402,664 295.087,769	3	427.387,986 295.087,19	14.69
3	427.387,986 295.087,19	4	427.383,742 295.034,901	52.462
4	427.383,742 295.034,901	1	427.399,224 295.034,073	15.505

**** Lungimile segmentelor sunt determinate în planul de proiecție Stereo 70 și sunt rotunjite la 1 milimetru.**

***** Distanța dintre puncte este formată din segmente cumulate ce sunt mai mici decât valoarea 1 milimetru.**

**DATE DESPRE IMOBILUL NR. 16519**

Oficiul de Cadastru și Publicitate Imobiliară DOLJ
Biroul de Cadastru și Publicitate Imobiliară Craiova

A. Partea I. Descrierea imobilului

TEREN Extravilan

Adresa: Jud. Dolj, T82, P67

Nr. Crt	Nr cadastral Nr. topografic	Suprafața* (mp)	Observații / Referințe
A1		1.200	Sector cadastral:20 Teren neimprejmuit;

B. Partea II. Proprietari și acte

Inscrieri privitoare la dreptul de proprietate și alte drepturi reale	Referințe
/	
Act Administrativ nr. TDP 1095-44825, din 06/05/1997 emis de COMISIA JUDETEANA DOLJ (CERTIFICAT DECES SERIA DP NR.696248);	
B1	A1
Intabulare, drept de PROPRIETATE, dobandit prin Reconstituire, cota actuala 1/1, cota initiala 1/1	
1) DINU ECATERINA, LIPSĂ CNP	
2) DINU DUMITRU DEFUNCT:Da	

C. Partea III. SARCINI .

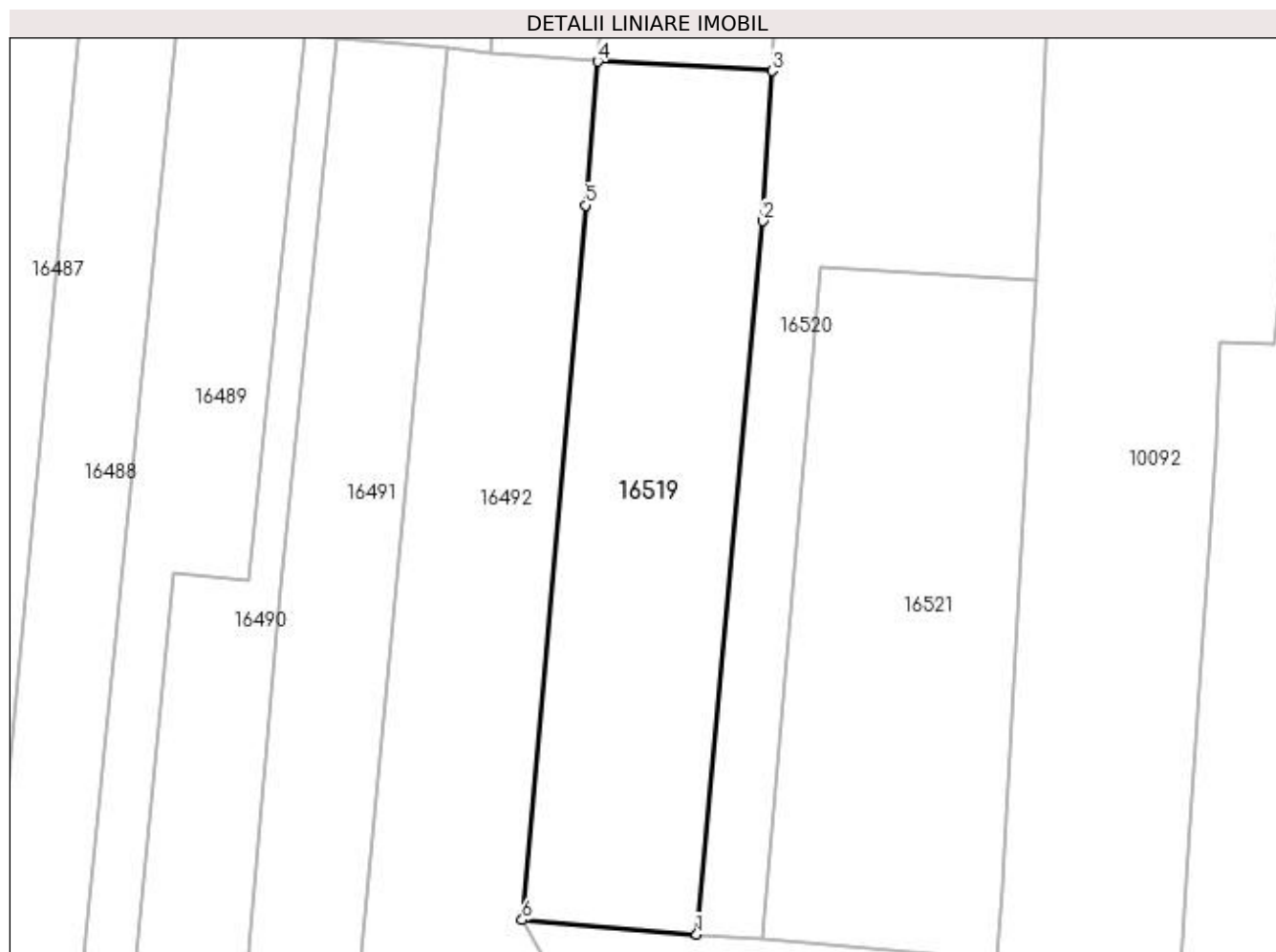
Inscrieri privind dezmembramintele dreptului de proprietate, drepturi reale de garanție și sarcini	Referințe
NU SUNT	

Anexa Nr. 1 La Partea I

Teren

Nr cadastral	Suprafața (mp)*	Observații / Referințe
	1.200	

* Suprafața este determinată în planul de proiecție Stereo 70.



Date referitoare la teren

Crt	Categorie folosință	Intra vilan	Suprafața (mp)	Tarla	Parcelă	Nr. topo	Observații / Referințe
1	vie	NU	653	82	67	-	
2	arabil	NU	547	82	67	-	

Lungime Segmente

1) Valorile lungimilor segmentelor sunt obținute din proiecție în plan.

Punct început	X / Y	Punct sfârșit	X / Y	Lungime segment (** (m)
1	427.392,54 294.957,469	2	427.398,371 295.020,751	63.55
2	427.398,371 295.020,751	3	427.399,224 295.034,073	13.349
3	427.399,224 295.034,073	4	427.383,742 295.034,901	15.504
4	427.383,742 295.034,901	5	427.382,659 295.022,151	12.796

Punct început	X / Y	Punct sfârșit	X / Y	Lungime segment (** (m)
5	427.382,659 295.022,151	6	427.377,045 294.958,754	63.645
6	427.377,045 294.958,754	1	427.392,54 294.957,469	15.548

** Lungimile segmentelor sunt determinate în planul de proiecție Stereo 70 și sunt rotunjite la 1 milimetru.

*** Distanța dintre puncte este formată din segmente cumulate ce sunt mai mici decât valoarea 1 milimetru.

**DATE DESPRE IMOBILUL NR. 16520**

Oficiul de Cadastru și Publicitate Imobiliară DOLJ
Biroul de Cadastru și Publicitate Imobiliară Craiova

A. Partea I. Descrierea imobilului

TEREN Necunoscut

Adresa: Loc. Zanoaga, Jud. Dolj, T82, P68,69,71

Nr. Crt	Nr cadastral Nr. topografic	Suprafața* (mp)	Observații / Referințe
A1	35098	2.050	Sector cadastral:20 Teren neimprejmuit;

B. Partea II. Proprietari și acte

Inscrieri privitoare la dreptul de proprietate și alte drepturi reale		Referințe
121378 / 29/04/2021		
Act Notarial nr. CONTRACT DE INTRETINERE AUT NR 1520, din 28/04/2021 emis de NP CANTAR ELENA;		
B1	Intabulare, drept de PROPRIETATE, dobandit prin Conventie, cota actuala 1/1, cota initiala 1/1 1) MATEI GABRIEL 2) MATEI ILEANA	A1

C. Partea III. SARCINI

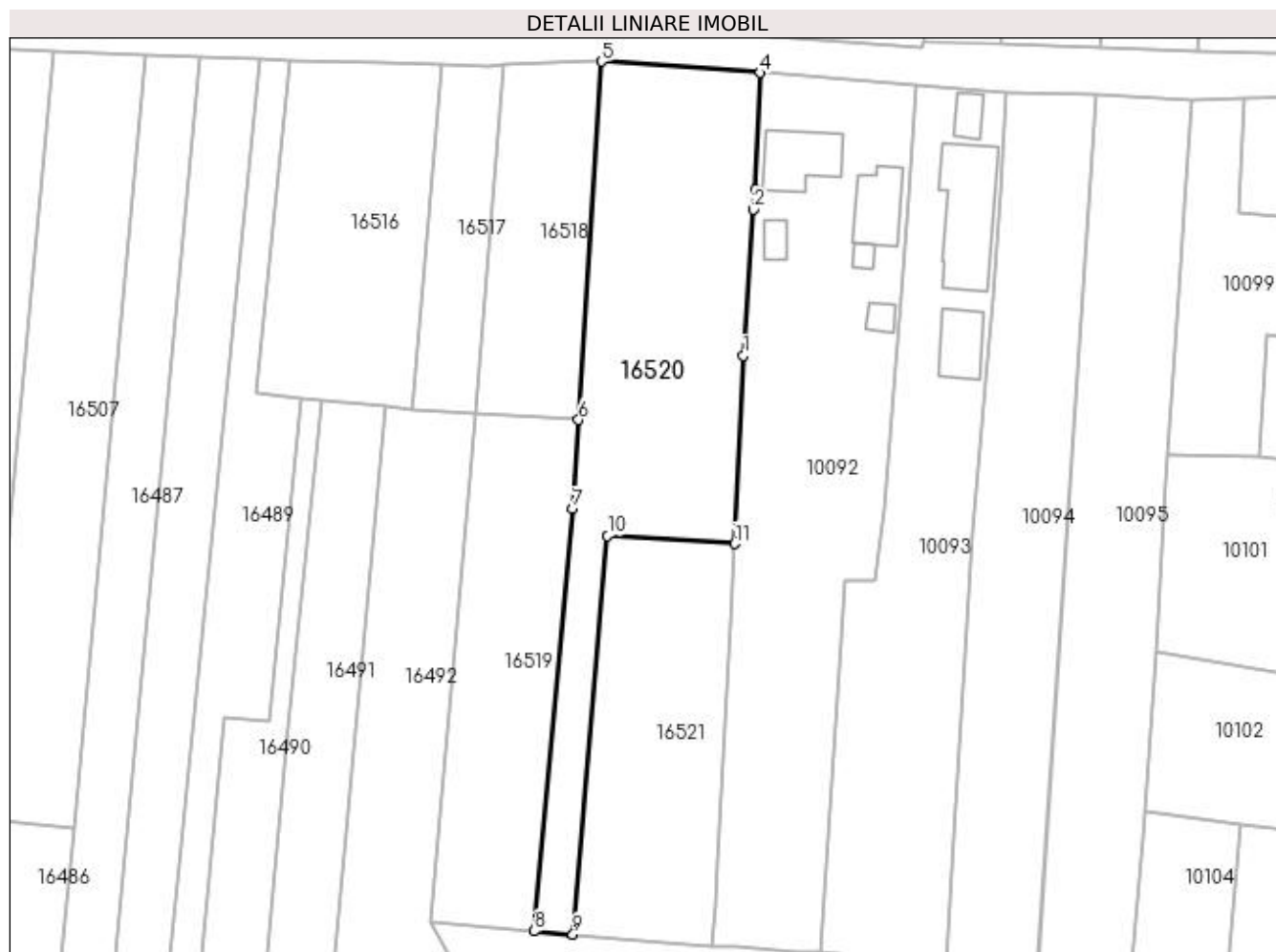
Inscrieri privind dezmembramintele dreptului de proprietate, drepturi reale de garanție și sarcini		Referințe
121378 / 29/04/2021		
Act Notarial nr. CONTRACT DE INTRETINERE AUT NR 1520, din 28/04/2021 emis de NP CANTAR ELENA;		
C1	Intabulare, drept de IPOTECA LEGALA, Valoare:0 - PENTRU PLATA RENTEI IN BANI CORESPUNZATOARE INTRETINERII NEEEXECUTATE 1) MATEI ION 2) MATEI AURELIA	A1

Anexa Nr. 1 La Partea I

Teren

Nr cadastral	Suprafața (mp)*	Observații / Referințe
35098	2.050	

* Suprafața este determinată în planul de proiecție Stereo 70.



Date referitoare la teren

Crt	Categorie folosință	Intravilan	Suprafața (mp)	Tarla	Parcelă	Nr. topo	Observații / Referințe
1	arabil	DA	862	82	68,69,71	-	
2	arabil	NU	1.188	82	68,69,71	-	

Lungime Segmente

1) Valorile lungimilor segmentelor sunt obținute din proiecție în plan.

Punct început	X / Y	Punct sfârșit	X / Y	Lungime segment (** (m)
1	427.423,887 295.043,662	2	427.425,474 295.065,602	21.997
2	427.425,474 295.065,602	3	427.425,717 295.068,587	2.995
3	427.425,717 295.068,587	4	427.426,43 295.086,069	17.497
4	427.426,43 295.086,069	5	427.402,664 295.087,769	23.827

Punct început	X / Y	Punct sfârșit	X / Y	Lungime segment (** (m)
5	427.402,664 295.087,769	6	427.399,224 295.034,073	53.806
6	427.399,224 295.034,073	7	427.398,371 295.020,751	13.35
7	427.398,371 295.020,751	8	427.392,54 294.957,469	63.55
8	427.392,54 294.957,469	9	427.398,37 294.956,986	5.849
9	427.398,37 294.956,986	10	427.403,554 295.016,664	59.903
10	427.403,554 295.016,664	11	427.422,602 295.015,513	19.083
11	427.422,602 295.015,513	1	427.423,887 295.043,662	28.179

** Lungimile segmentelor sunt determinate în planul de proiecție Stereo 70 și sunt rotunjite la 1 milimetru.

*** Distanța dintre puncte este formată din segmente cumulate ce sunt mai mici decât valoarea 1 milimetru.

**DATE DESPRE IMOBILUL NR. 16521**

Oficiul de Cadastru și Publicitate Imobiliară DOLJ
Biroul de Cadastru și Publicitate Imobiliară Craiova

A. Partea I. Descrierea imobilului

TEREN Necunoscut

Adresa: Loc. Zanoaga, Jud. Dolj, T82, P70,71

Nr. Crt	Nr cadastral Nr. topografic	Suprafața* (mp)	Observații / Referințe
A1		Din acte: 1.700 Masurata: 1.207	Sector cadastral:20 Teren neimprejmuit;

B. Partea II. Proprietari și acte

Inscrieri privitoare la dreptul de proprietate și alte drepturi reale		Referințe
/		
Act Notarial nr. ACT PARTAJ AUT.3069, din 26/11/2013 emis de N.P. ILIE VICTOR FLOREA (ACT NOTARIAL CM NR.119 DIN 26-11-2013 EMIS DE N.P. ILIE VICTOR FLOREA; TDP 1093-44825 DIN 06-05-1997 EMIS DE COMISIA JUDETEANA DOLJ);		
B1	Intabulare, drept de PROPRIETATE, dobandit prin lesire Din Indiviziune, cota actuala 1/1, cota initiala 1/1 1) MILITARU STEFAN	A1

C. Partea III. SARCINI .

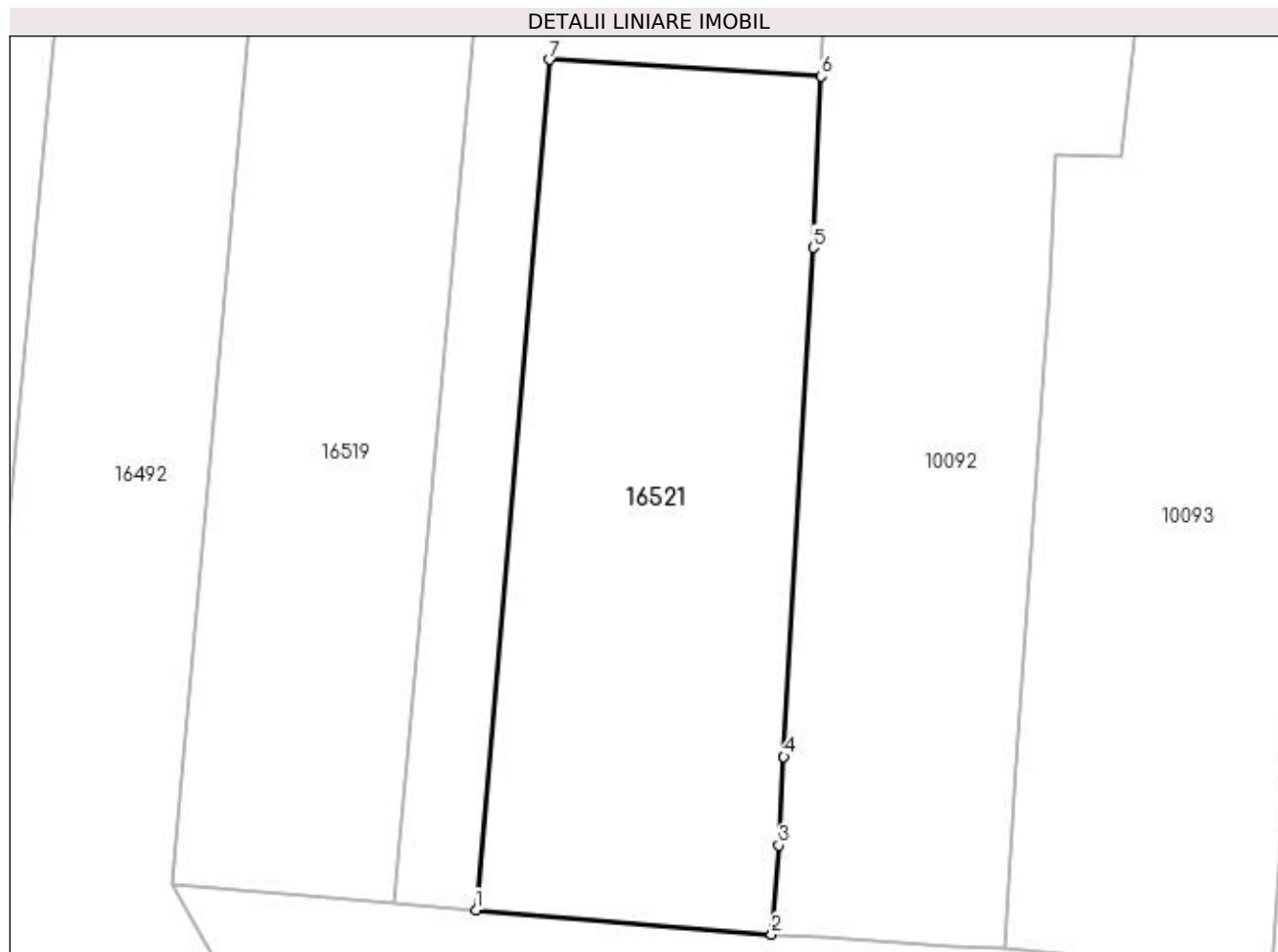
Inscrieri privind dezmembramintele dreptului de proprietate, drepturi reale de garanție și sarcini	Referințe
NU SUNT	

Anexa Nr. 1 La Partea I

Teren

Nr cadastral	Suprafața (mp)*	Observații / Referințe
	Din acte: 1.700 Masurata: 1.207	

* Suprafața este determinată în planul de proiecție Stereo 70.



Date referitoare la teren

Crt	Categorie folosință	Intravilan	Suprafața (mp)	Tarla	Parcelă	Nr. topo	Observații / Referințe
1	vie	DA	918	82	70	-	
2	arabil	NU	289	82	71	-	

Lungime Segmente

1) Valorile lungimilor segmentelor sunt obținute din proiecție în plan.

Punct început	X / Y	Punct sfârșit	X / Y	Lungime segment (** (m)
1	427.398,37 294.956,986	2	427.419,127 294.955,267	20.828
2	427.419,127 294.955,267	3	427.419,643 294.961,503	6.257
3	427.419,643 294.961,503	4	427.419,973 294.967,737	6.243
4	427.419,973 294.967,737	5	427.422,052 295.003,472	35.795

Punct început	X / Y	Punct sfârșit	X / Y	Lungime segment (** (m)
5	427.422,052 295.003,472	6	427.422,602 295.015,513	12.053
6	427.422,602 295.015,513	7	427.403,554 295.016,664	19.083
7	427.403,554 295.016,664	1	427.398,37 294.956,986	59.903

** Lungimile segmentelor sunt determinate în planul de proiecție Stereo 70 și sunt rotunjite la 1 milimetru.

*** Distanța dintre puncte este formată din segmente cumulate ce sunt mai mici decât valoarea 1 milimetru.

**DATE DESPRE IMOBILUL NR. 16522**

Oficiul de Cadastru și Publicitate Imobiliară DOLJ
Biroul de Cadastru și Publicitate Imobiliară Craiova

A. Partea I. Descrierea imobilului

TEREN Extravilan

Adresa: Jud. Dolj, T85

Nr. Crt	Nr cadastral Nr. topografic	Suprafața* (mp)	Observații / Referințe
A1		9.997	Sector cadastral:20 Teren neimprejmuit;

B. Partea II. Proprietari și acte

Inscrieri privitoare la dreptul de proprietate și alte drepturi reale		Referințe
/		
Act Normativ nr. LEGE 7, din 13/03/1996 emis de PARLAMENTUL ROMANIEI;		
B1	Inscrierea provizorie, drept de PROPRIETATE, dobandit prin Lege, cota actuala 1/1, cota initiala 1/1 1) NEIDENTIFICAT NEIDENTIFICAT	A1

C. Partea III. SARCINI .

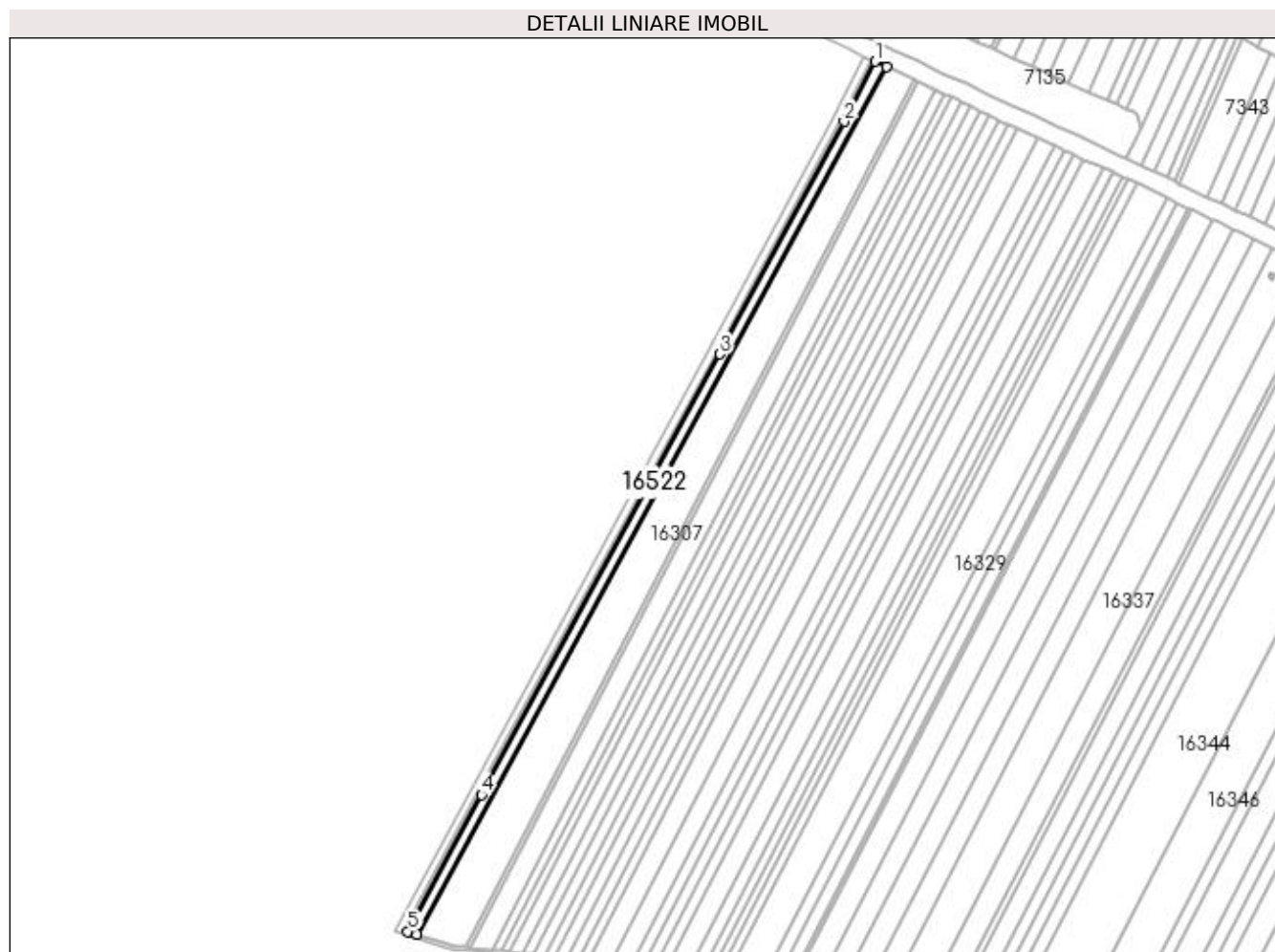
Inscrieri privind dezmembramintele dreptului de proprietate, drepturi reale de garanție și sarcini	Referințe
NU SUNT	

Anexa Nr. 1 La Partea I

Teren

Nr cadastral	Suprafața (mp)*	Observații / Referințe
	9.997	

* Suprafața este determinată în planul de proiecție Stereo 70.



Date referitoare la teren

Crt	Categorie folosință	Intra vilan	Suprafața (mp)	Tarla	Parcelă	Nr. topo	Observații / Referințe
1	arabil	NU	9.997	85	-	-	

Lungime Segmente

1) Valorile lungimilor segmentelor sunt obținute din proiecție în plan.

Punct început	X / Y	Punct sfârșit	X / Y	Lungime segment (** (m)
1	425.881,37 296.716,909	2	425.849,883 296.656,025	68.545
2	425.849,883 296.656,025	3	425.723,985 296.420,334	267.209
3	425.723,985 296.420,334	4	425.482,341 295.973,803	507.722
4	425.482,341 295.973,803	5	425.407,556 295.835,406	157.311
5	425.407,556 295.835,406	6	425.416,848 295.832,472	9.744

Punct început	X / Y	Punct sfârșit	X / Y	Lungime segment (** (m)
6	425.416,848 295.832,472	7	425.892,615 296.711,638	999.643
7	425.892,615 296.711,638	1	425.881,37 296.716,909	12.419

** Lungimile segmentelor sunt determinate în planul de proiecție Stereo 70 și sunt rotunjite la 1 milimetru.

*** Distanța dintre puncte este formată din segmente cumulate ce sunt mai mici decât valoarea 1 milimetru.

**DATE DESPRE IMOBILUL NR. 16523**

Oficiul de Cadastru și Publicitate Imobiliară DOLJ
Biroul de Cadastru și Publicitate Imobiliară Craiova

A. Partea I. Descrierea imobilului

TEREN Extravilan

Adresa: Jud. Dolj, CN

Nr. Crt	Nr cadastral Nr. topografic	Suprafața* (mp)	Observații / Referințe
A1		8.048	Sector cadastral:20 Teren neimprejmuit;

B. Partea II. Proprietari și acte

Inscrieri privitoare la dreptul de proprietate și alte drepturi reale		Referințe
/		
Act Normativ nr. LEGE 7, din 13/03/1996 emis de PARLAMENTUL ROMANIEI;		
B1	Inscrierea provizorie, drept de PROPRIETATE, dobandit prin Lege, cota actuala 1/1, cota initiala 1/1 1) NEIDENTIFICAT NEIDENTIFICAT	A1

C. Partea III. SARCINI .

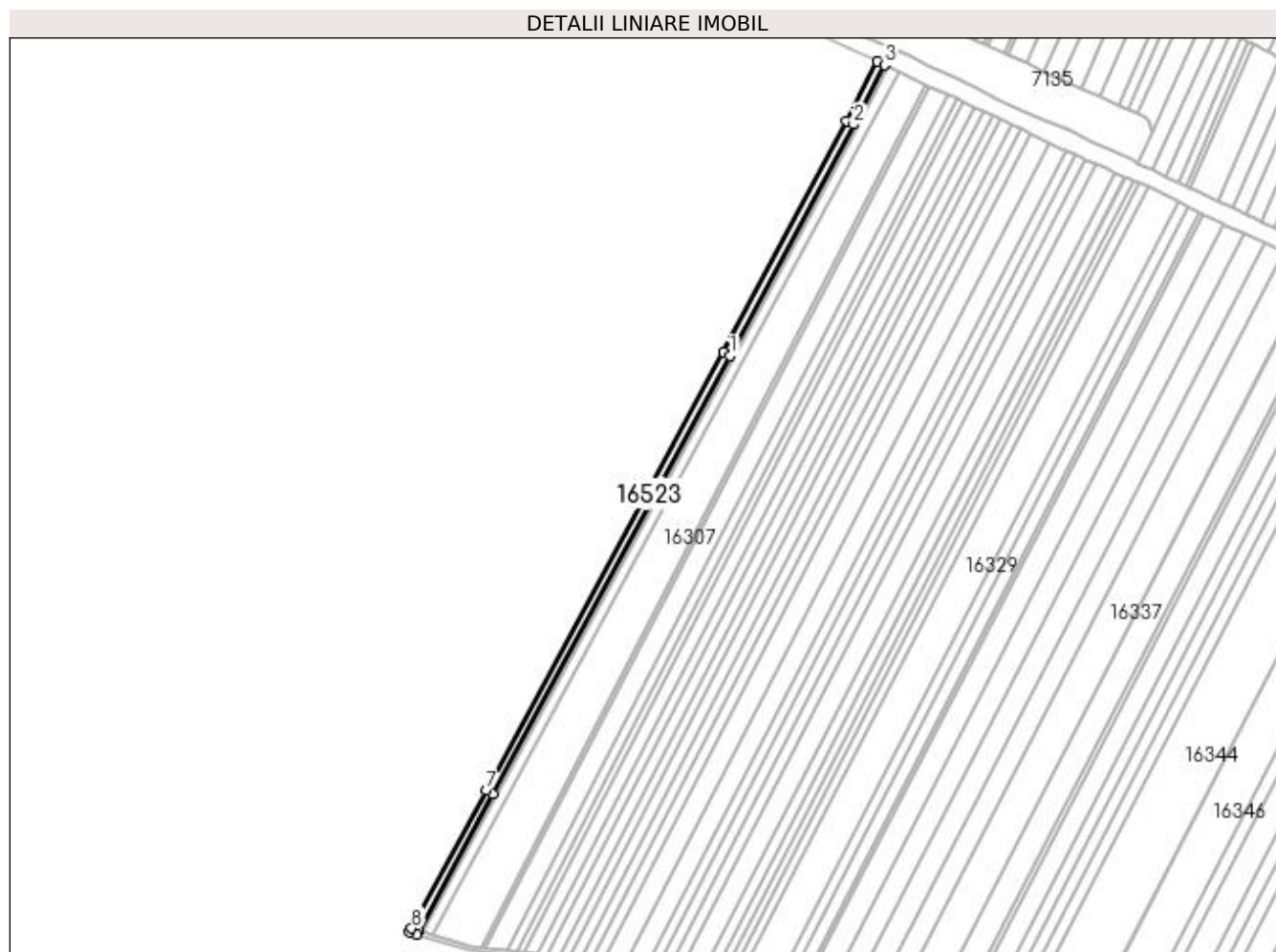
Inscrieri privind dezmembramintele dreptului de proprietate, drepturi reale de garanție și sarcini	Referințe
NU SUNT	

Anexa Nr. 1 La Partea I

Teren

Nr cadastral	Suprafața (mp)*	Observații / Referințe
	8.048	

* Suprafața este determinată în planul de proiecție Stereo 70.



Date referitoare la teren

Crt	Categorie folosință	Intravilan	Suprafața (mp)	Tarla	Parcelă	Nr. topo	Observații / Referințe
1	curți constructii	NU	8.048	-	CN	-	

Lungime Segmente

1) Valorile lungimilor segmentelor sunt obținute din proiecție în plan.

Punct început	X / Y	Punct sfârșit	X / Y	Lungime segment (** (m)
1	425.720,462 296.422,228	2	425.846,342 296.657,886	267.171
2	425.846,342 296.657,886	3	425.877,746 296.718,608	68.362
3	425.877,746 296.718,608	4	425.870,497 296.722,007	8.006
4	425.870,497 296.722,007	5	425.839,26 296.661,608	67.998
5	425.839,26 296.661,608	6	425.713,416 296.426,017	267.096

Punct început	X / Y	Punct sfârşit	X / Y	Lungime segment (** (m)
6	425.713,416 296.426,017	7	425.471,784 295.979,508	507.696
7	425.471,784 295.979,508	8	425.395,904 295.839,084	159.614
8	425.395,904 295.839,084	9	425.393,968 295.835,501	4.073
9	425.393,968 295.835,501	10	425.401,736 295.833,049	8.146
10	425.401,736 295.833,049	11	425.403,672 295.836,632	4.073
11	425.403,672 295.836,632	12	425.478,822 295.975,705	158.079
12	425.478,822 295.975,705	1	425.720,462 296.422,228	507.713

** Lungimile segmentelor sunt determinate în planul de proiecţie Stereo 70 şi sunt rotunjite la 1 milimetru.

*** Distanţa dintre puncte este formată din segmente cumulate ce sunt mai mici decât valoarea 1 milimetru.

**DATE DESPRE IMOBILUL NR. 16524**

Oficiul de Cadastru și Publicitate Imobiliară DOLJ
Biroul de Cadastru și Publicitate Imobiliară Craiova

A. Partea I. Descrierea imobilului

TEREN Extravilan

Adresa: Jud. Dolj, De 632/6

Nr. Crt	Nr cadastral Nr. topografic	Suprafața* (mp)	Observații / Referințe
A1		4.004	Sector cadastral:20 Teren neimprejmuit;

B. Partea II. Proprietari și acte

Inscrieri privitoare la dreptul de proprietate și alte drepturi reale		Referințe
/		
Act Normativ nr. HG 965, din 05/09/2002 emis de GUVERNUL ROMANIEI (ANEXA NR. 57 - INVENTARUL BUNURILOR CARE APARTIN DOMENIULUI PUBLIC AL COMUNEI LEU);		
B1	Intabulare, drept de PROPRIETATE, dobandit prin Lege, cota actuala 1/1, cota initiala 1/1 1) COMUNA LEU - DOMENIUL PUBLIC, CIF:4553631	A1

C. Partea III. SARCINI .

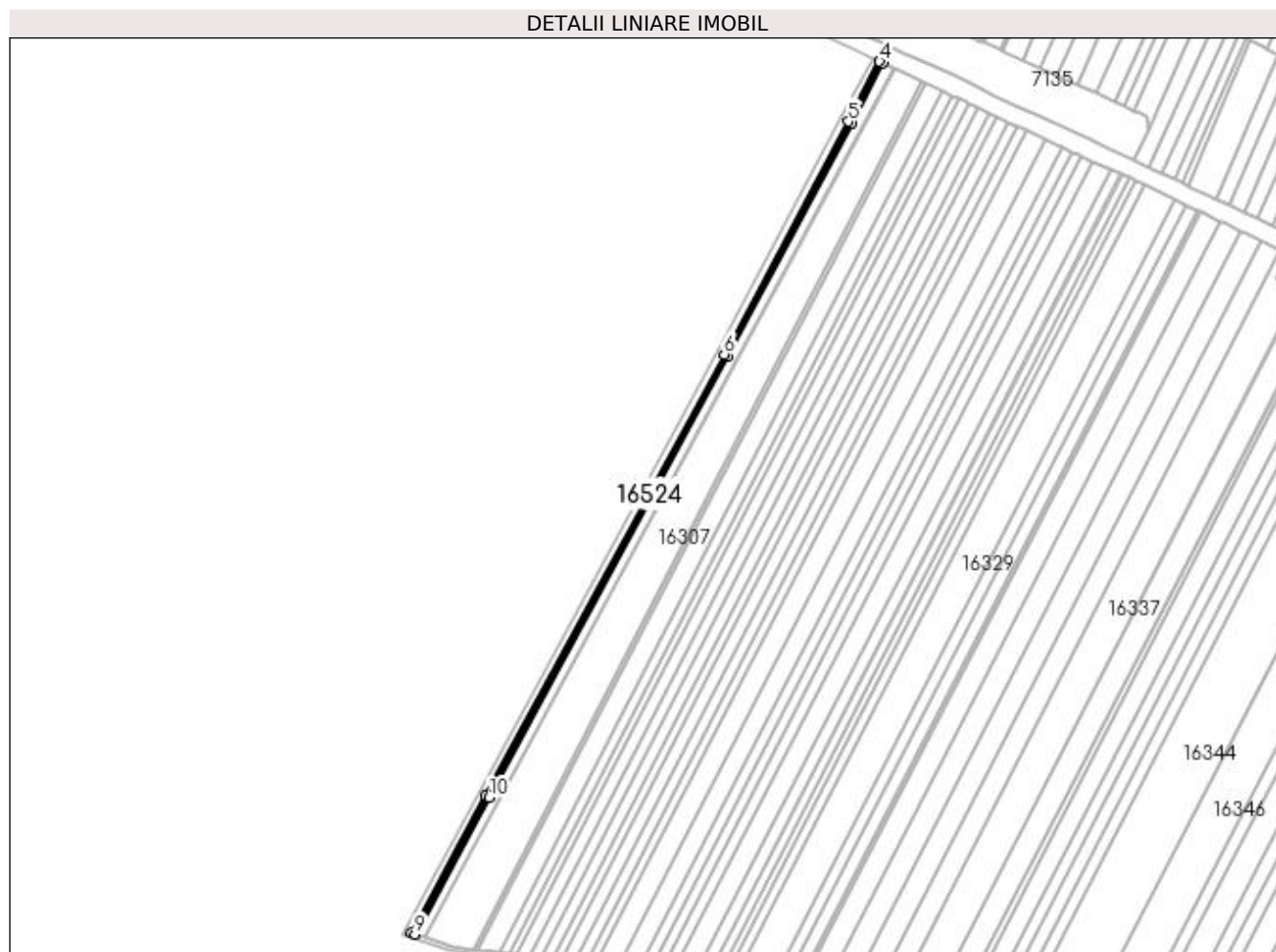
Inscrieri privind dezmembramintele dreptului de proprietate, drepturi reale de garanție și sarcini	Referințe
NU SUNT	

Anexa Nr. 1 La Partea I

Teren

Nr cadastral	Suprafața (mp)*	Observații / Referințe
	4.004	

* Suprafața este determinată în planul de proiecție Stereo 70.



Date referitoare la teren

Crt	Categorie folosință	Intra vilan	Suprafața (mp)	Tarla	Parcelă	Nr. topo	Observații / Referințe
1	drum	NU	4.004	-	De 632/6	-	

Lungime Segmente

1) Valorile lungimilor segmentelor sunt obținute din proiecție în plan.

Punct început	X / Y	Punct sfârșit	X / Y	Lungime segment (** (m)
1	425.723,985 296.420,334	2	425.849,883 296.656,025	267.209
2	425.849,883 296.656,025	3	425.881,37 296.716,909	68.545
3	425.881,37 296.716,909	4	425.877,746 296.718,608	4.003
4	425.877,746 296.718,608	5	425.846,342 296.657,886	68.362
5	425.846,342 296.657,886	6	425.720,462 296.422,228	267.171

Punct început	X / Y	Punct sfârșit	X / Y	Lungime segment (** (m)
6	425.720,462 296.422,228	7	425.478,822 295.975,705	507.713
7	425.478,822 295.975,705	8	425.403,672 295.836,632	158.079
8	425.403,672 295.836,632	9	425.407,556 295.835,406	4.073
9	425.407,556 295.835,406	10	425.482,341 295.973,803	157.311
10	425.482,341 295.973,803	1	425.723,985 296.420,334	507.722

** Lungimile segmentelor sunt determinate în planul de proiecție Stereo 70 și sunt rotunjite la 1 milimetru.

*** Distanța dintre puncte este formată din segmente cumulate ce sunt mai mici decât valoarea 1 milimetru.

**DATE DESPRE IMOBILUL NR. 16525**

Oficiul de Cadastru și Publicitate Imobiliară DOLJ
Biroul de Cadastru și Publicitate Imobiliară Craiova

A. Partea I. Descrierea imobilului

TEREN Extravilan

Adresa: Jud. Dolj, De

Nr. Crt	Nr cadastral Nr. topografic	Suprafața* (mp)	Observații / Referințe
A1		7.642	Sector cadastral:20 Teren neimprejmuit;

B. Partea II. Proprietari și acte

Inscrieri privitoare la dreptul de proprietate și alte drepturi reale		Referințe
/		
Act Normativ nr. HG 965, din 05/09/2002 emis de GUVERNUL ROMANIEI (ANEXA NR. 57 - INVENTARUL BUNURILOR CARE APARTIN DOMENIULUI PUBLIC AL COMUNEI LEU);		
B1	Intabulare, drept de PROPRIETATE, dobandit prin Lege, cota actuala 1/1, cota initiala 1/1 1) COMUNA LEU - DOMENIUL PUBLIC, CIF:4553631	A1

C. Partea III. SARCINI .

Inscrieri privind dezmembramintele dreptului de proprietate, drepturi reale de garanție și sarcini	Referințe
NU SUNT	

Anexa Nr. 1 La Partea I

Teren

Nr cadastral	Suprafața (mp)*	Observații / Referințe
	7.642	

* Suprafața este determinată în planul de proiecție Stereo 70.

DETALII LINIARE IMOBIL



Date referitoare la teren

Crt	Categorie folosință	Intra vilan	Suprafața (mp)	Tarla	Parcelă	Nr. topo	Observații / Referințe
1	drum	NU	7.642	-	De	-	

Lungime Segmente

1) Valorile lungimilor segmentelor sunt obținute din proiecție în plan.

Punct început	X / Y	Punct sfârșit	X / Y	Lungime segment	Punct început	X / Y	Punct sfârșit	X / Y	Lungime segment	Punct început	X / Y	Punct sfârșit	X / Y	Lungime segment
1	426.681,409 295.662,014	2	426.685,573 295.661,64	4.181	2	426.685,573 295.661,64	3	426.691,259 295.660,418	5.816	3	426.691,259 295.660,418	4	426.701,511 295.657,028	10.798
4	426.701,511 295.657,028	5	426.722,143 295.649,873	21.837	5	426.722,143 295.649,873	6	426.819,03 295.619,867	101.427	6	426.819,03 295.619,867	7	426.946,629 295.579,918	133.706
7	426.946,629 295.579,918	8	426.957,035 295.577,165	10.764	8	426.957,035 295.577,165	9	426.970,191 295.572,896	13.832	9	426.970,191 295.572,896	10	427.004,648 295.559,538	36.955
10	427.004,648 295.559,538	11	427.166,783 295.489,571	176.588	11	427.166,783 295.489,571	12	427.199,787 295.476,393	35.538	12	427.199,787 295.476,393	13	427.213,493 295.470,804	14.801
13	427.213,493 295.470,804	14	427.228,807 295.463,931	16.786	14	427.228,807 295.463,931	15	427.248,61 295.453,71	22.285	15	427.248,61 295.453,71	16	427.249,821 295.453,237	1.3
16	427.249,821 295.453,237	17	427.250,244 295.457,92	4.703	17	427.250,244 295.457,92	18	427.230,763 295.467,985	21.927	18	427.230,763 295.467,985	19	427.215,264 295.474,942	16.988

Punct început	X / Y	Punct sfârșit	X / Y	Lungime segment	Punct început	X / Y	Punct sfârșit	X / Y	Lungime segment	Punct început	X / Y	Punct sfârșit	X / Y	Lungime segment
19	427.215,264 295.474,942	20	427.201,442 295.480,578	14.928	20	427.201,442 295.480,578	21	427.168,368 295.493,243	35.416	21	427.168,368 295.493,243	22	427.006,163 295.563,24	176.663
22	427.006,163 295.563,24	23	426.971,532 295.576,666	37.143	23	426.971,532 295.576,666	24	426.958,164 295.581,003	14.054	24	426.958,164 295.581,003	25	426.954,251 295.582,039	4.048
25	426.954,251 295.582,039	26	426.947,652 295.583,785	6.826	26	426.947,652 295.583,785	27	426.944,056 295.584,911	3.768	27	426.944,056 295.584,911	28	426.939,805 295.586,242	4.454
28	426.939,805 295.586,242	29	426.922,607 295.591,627	18.021	29	426.922,607 295.591,627	30	426.896,402 295.599,833	27.46	30	426.896,402 295.599,833	31	426.884,967 295.603,413	11.983
31	426.884,967 295.603,413	32	426.873,33 295.607,057	12.194	32	426.873,33 295.607,057	33	426.866,633 295.609,154	7.017	33	426.866,633 295.609,154	34	426.853,809 295.613,169	13.438
34	426.853,809 295.613,169	35	426.840,292 295.617,402	14.164	35	426.840,292 295.617,402	36	426.826,842 295.621,613	14.093	36	426.826,842 295.621,613	37	426.820,22 295.623,687	6.94
37	426.820,22 295.623,687	38	426.820,011 295.623,751	0.218	38	426.820,011 295.623,751	39	426.806,393 295.627,969	14.257	39	426.806,393 295.627,969	40	426.792,855 295.632,161	14.172
40	426.792,855 295.632,161	41	426.779,146 295.636,407	14.351	41	426.779,146 295.636,407	42	426.765,519 295.640,628	14.266	42	426.765,519 295.640,628	43	426.751,973 295.644,823	14.181
43	426.751,973 295.644,823	44	426.738,264 295.649,068	14.35	44	426.738,264 295.649,068	45	426.728,525 295.652,084	10.196	45	426.728,525 295.652,084	46	426.723,391 295.653,675	5.375
46	426.723,391 295.653,675	47	426.722,712 295.653,91	0.718	47	426.722,712 295.653,91	48	426.702,795 295.660,816	21.081	48	426.702,795 295.660,816	49	426.692,311 295.664,284	11.043
49	426.692,311 295.664,284	50	426.686,634 295.665,503	5.806	50	426.686,634 295.665,503	51	426.682,643 295.666,059	4.03	51	426.682,643 295.666,059	52	426.663,833 295.665,405	18.821
52	426.663,833 295.665,405	53	426.653,629 295.665,051	10.211	53	426.653,629 295.665,051	54	426.649,071 295.665,016	4.557	54	426.649,071 295.665,016	55	426.604,06 295.664,669	45.012
55	426.604,06 295.664,669	56	426.603,897 295.664,665	0.163	56	426.603,897 295.664,665	57	426.558,036 295.663,467	45.877	57	426.558,036 295.663,467	58	426.534,749 295.662,859	23.295
58	426.534,749 295.662,859	59	426.501,922 295.662,367	32.831	59	426.501,922 295.662,367	60	426.493,106 295.662,235	8.816	60	426.493,106 295.662,235	61	426.476,621 295.661,988	16.488
61	426.476,621 295.661,988	62	426.476,363 295.661,984	0.258	62	426.476,363 295.661,984	63	426.470,26 295.661,694	6.11	63	426.470,26 295.661,694	64	426.467,354 295.661,938	2.915
64	426.467,354 295.661,938	65	426.462,839 295.662,315	4.531	65	426.462,839 295.662,315	66	426.453,579 295.664,274	9.465	66	426.453,579 295.664,274	67	426.451,265 295.664,763	2.365
67	426.451,265 295.664,763	68	426.439,254 295.667,562	12.332	68	426.439,254 295.667,562	69	426.438,399 295.667,762	0.879	69	426.438,399 295.667,762	70	426.421,048 295.671,805	17.815
70	426.421,048 295.671,805	71	426.415,483 295.673,101	5.714	71	426.415,483 295.673,101	72	426.415,236 295.673,156	0.254	72	426.415,236 295.673,156	73	426.392,714 295.678,151	23.069
73	426.392,714 295.678,151	74	426.390,552 295.678,631	2.214	74	426.390,552 295.678,631	75	426.361,871 295.684,992	29.378	75	426.361,871 295.684,992	76	426.353,806 295.686,78	8.26
76	426.353,806 295.686,78	77	426.346,873 295.688,318	7.102	77	426.346,873 295.688,318	78	426.336,229 295.690,679	10.902	78	426.336,229 295.690,679	79	426.319,165 295.694,463	17.479
79	426.319,165 295.694,463	80	426.305,57 295.697,479	13.926	80	426.305,57 295.697,479	81	426.305,466 295.697,502	0.106	81	426.305,466 295.697,502	82	426.291,852 295.700,572	13.955
82	426.291,852 295.700,572	83	426.264,825 295.706,667	27.706	83	426.264,825 295.706,667	84	426.260,93 295.707,546	3.994	84	426.260,93 295.707,546	85	426.252,083 295.709,541	9.069
85	426.252,083 295.709,541	86	426.241,526 295.711,921	10.821	86	426.241,526 295.711,921	87	426.223,172 295.716,06	18.815	87	426.223,172 295.716,06	88	426.196,763 295.722,016	27.072
88	426.196,763 295.722,016	89	426.183,642 295.724,974	13.451	89	426.183,642 295.724,974	90	426.169,448 295.728,175	14.551	90	426.169,448 295.728,175	91	426.143,475 295.734,033	26.625
91	426.143,475 295.734,033	92	426.130,563 295.736,944	13.236	92	426.130,563 295.736,944	93	426.115,288 295.740,389	15.658	93	426.115,288 295.740,389	94	426.095,803 295.744,597	19.934
94	426.095,803 295.744,597	95	426.086,828 295.746,122	9.104	95	426.086,828 295.746,122	96	426.086,324 295.746,208	0.511	96	426.086,324 295.746,208	97	426.082,199 295.746,776	4.164
97	426.082,199 295.746,776	98	426.022,14 295.755,053	60.626	98	426.022,14 295.755,053	99	426.009,231 295.756,832	13.032	99	426.009,231 295.756,832	100	425.996,378 295.758,603	12.974
100	425.996,378 295.758,603	101	425.986,596 295.759,951	9.875	101	425.986,596 295.759,951	102	425.983,551 295.760,309	3.066	102	425.983,551 295.760,309	103	425.963,008 295.762,721	20.684
103	425.963,008 295.762,721	104	425.957,389 295.763,381	5.658	104	425.957,389 295.763,381	105	425.930,725 295.766,511	26.847	105	425.930,725 295.766,511	106	425.925,676 295.767,104	5.084
106	425.925,676 295.767,104	107	425.893,019 295.770,649	32.849	107	425.893,019 295.770,649	108	425.870,367 295.773,108	22.785	108	425.870,367 295.773,108	109	425.851,098 295.775,2	19.383
109	425.851,098 295.775,2	110	425.845,734 295.775,847	5.403	110	425.845,734 295.775,847	111	425.821,433 295.778,78	24.477	111	425.821,433 295.778,78	112	425.797,347 295.781,687	24.261
112	425.797,347 295.781,687	113	425.793,513 295.782,149	3.862	113	425.793,513 295.782,149	114	425.779,774 295.783,807	13.838	114	425.779,774 295.783,807	115	425.767,883 295.785,242	11.978
115	425.767,883 295.785,242	116	425.731,249 295.789,664	36.9	116	425.731,249 295.789,664	117	425.730,822 295.789,715	0.43	117	425.730,822 295.789,715	118	425.721,03 295.790,78	9.85

Punct început	X / Y	Punct sfârșit	X / Y	Lungime segment	Punct început	X / Y	Punct sfârșit	X / Y	Lungime segment	Punct început	X / Y	Punct sfârșit	X / Y	Lungime segment
118	425.721,03 295.790,78	119	425.714,001 295.791,545	7.07	119	425.714,001 295.791,545	120	425.703,489 295.792,689	10.57 4	120	425.703,489 295.792,689	121	425.691,85 295.793,955	11.70 7
121	425.691,85 295.793,955	122	425.668,701 295.796,474	23.28 6	122	425.668,701 295.796,474	123	425.657,195 295.797,726	11.57 4	123	425.657,195 295.797,726	124	425.647,815 295.798,746	9.435
124	425.647,815 295.798,746	125	425.645,743 295.798,991	2.087	125	425.645,743 295.798,991	126	425.634,376 295.800,33	11.44 6	126	425.634,376 295.800,33	127	425.613,574 295.802,782	20.94 6
127	425.613,574 295.802,782	128	425.591,134 295.805,427	22.59 6	128	425.591,134 295.805,427	129	425.579,975 295.806,743	11.23 5	129	425.579,975 295.806,743	130	425.568,858 295.808,053	11.19 5
130	425.568,858 295.808,053	131	425.556,123 295.809,554	12.82 3	131	425.556,123 295.809,554	132	425.546,526 295.810,685	9.664	132	425.546,526 295.810,685	133	425.534,434 295.812,11	12.17 5
133	425.534,434 295.812,11	134	425.523,484 295.813,401	11.02 6	134	425.523,484 295.813,401	135	425.511,267 295.814,841	12.30 2	135	425.511,267 295.814,841	136	425.511,07 295.814,864	0.198
136	425.511,07 295.814,864	137	425.503,623 295.815,675	7.491	137	425.503,623 295.815,675	138	425.492,736 295.816,86	10.95 1	138	425.492,736 295.816,86	139	425.471,082 295.819,216	21.78 2
139	425.471,082 295.819,216	140	425.468,473 295.819,5	2.624	140	425.468,473 295.819,5	141	425.466,563 295.819,727	1.923	141	425.466,563 295.819,727	142	425.455,661 295.821,023	10.97 9
142	425.455,661 295.821,023	143	425.443,914 295.823,927	12.10 1	143	425.443,914 295.823,927	144	425.416,848 295.832,472	28.38 3	144	425.416,848 295.832,472	145	425.407,556 295.835,406	9.744
145	425.407,556 295.835,406	146	425.403,672 295.836,632	4.073	146	425.403,672 295.836,632	147	425.401,736 295.833,049	4.073	147	425.401,736 295.833,049	148	425.442,83 295.820,075	43.09 4
148	425.442,83 295.820,075	149	425.454,942 295.817,081	12.47 6	149	425.454,942 295.817,081	150	425.468,021 295.815,526	13.17 1	150	425.468,021 295.815,526	151	425.510,62 295.810,89	42.85 1
151	425.510,62 295.810,89	152	425.647,365 295.794,772	137.6 92	152	425.647,365 295.794,772	153	425.730,366 295.785,741	83.49 1	153	425.730,366 295.785,741	154	425.850,642 295.771,226	121.1 49
154	425.850,642 295.771,226	155	425.925,226 295.763,13	75.02 2	155	425.925,226 295.763,13	156	425.986,09 295.755,983	61.28 2	156	425.986,09 295.755,983	157	426.085,716 295.742,254	100.5 68
157	426.085,716 295.742,254	158	426.095,045 295.740,669	9.463	158	426.095,045 295.740,669	159	426.114,426 295.736,483	19.82 7	159	426.114,426 295.736,483	160	426.304,696 295.693,575	195.0 49
160	426.304,696 295.693,575	161	426.414,597 295.669,201	112.5 71	161	426.414,597 295.669,201	162	426.450,397 295.660,859	36.76	162	426.450,397 295.660,859	163	426.462,256 295.658,35	12.12 2
163	426.462,256 295.658,35	164	426.470,187 295.657,686	7.959	164	426.470,187 295.657,686	165	426.476,487 295.657,986	6.307	165	426.476,487 295.657,986	166	426.534,831 295.658,859	58.35
166	426.534,831 295.658,859	167	426.604,128 295.660,669	69.32	167	426.604,128 295.660,669	168	426.653,713 295.661,051	49.58 7	168	426.653,713 295.661,051	1	426.681,409 295.662,014	27.71 2

** Lungimile segmentelor sunt determinate în planul de proiecție Stereo 70 și sunt rotunjite la 1 milimetru.

*** Distanța dintre puncte este formată din segmente cumulate ce sunt mai mici decât valoarea 1 milimetru.

**DATE DESPRE IMOBILUL NR. 16526**

Oficiul de Cadastru și Publicitate Imobiliară DOLJ
Biroul de Cadastru și Publicitate Imobiliară Craiova

A. Partea I. Descrierea imobilului

TEREN Extravilan

Adresa: Jud. Dolj, T85, De 185

Nr. Crt	Nr cadastral Nr. topografic	Suprafața* (mp)	Observații / Referințe
A1		2.395	Sector cadastral:20 Teren neimprejmuit;

B. Partea II. Proprietari și acte

Inscrieri privitoare la dreptul de proprietate și alte drepturi reale		Referințe
/		
Act Normativ nr. HG 965, din 05/09/2002 emis de GUVERNUL ROMANIEI (ANEXA NR. 57 - INVENTARUL BUNURILOR CARE APARTIN DOMENIULUI PUBLIC AL COMUNEI LEU);		
B1	Intabulare, drept de PROPRIETATE, dobandit prin Lege, cota actuala 1/1, cota initiala 1/1 1) COMUNA LEU - DOMENIUL PUBLIC, CIF:4553631	A1

C. Partea III. SARCINI .

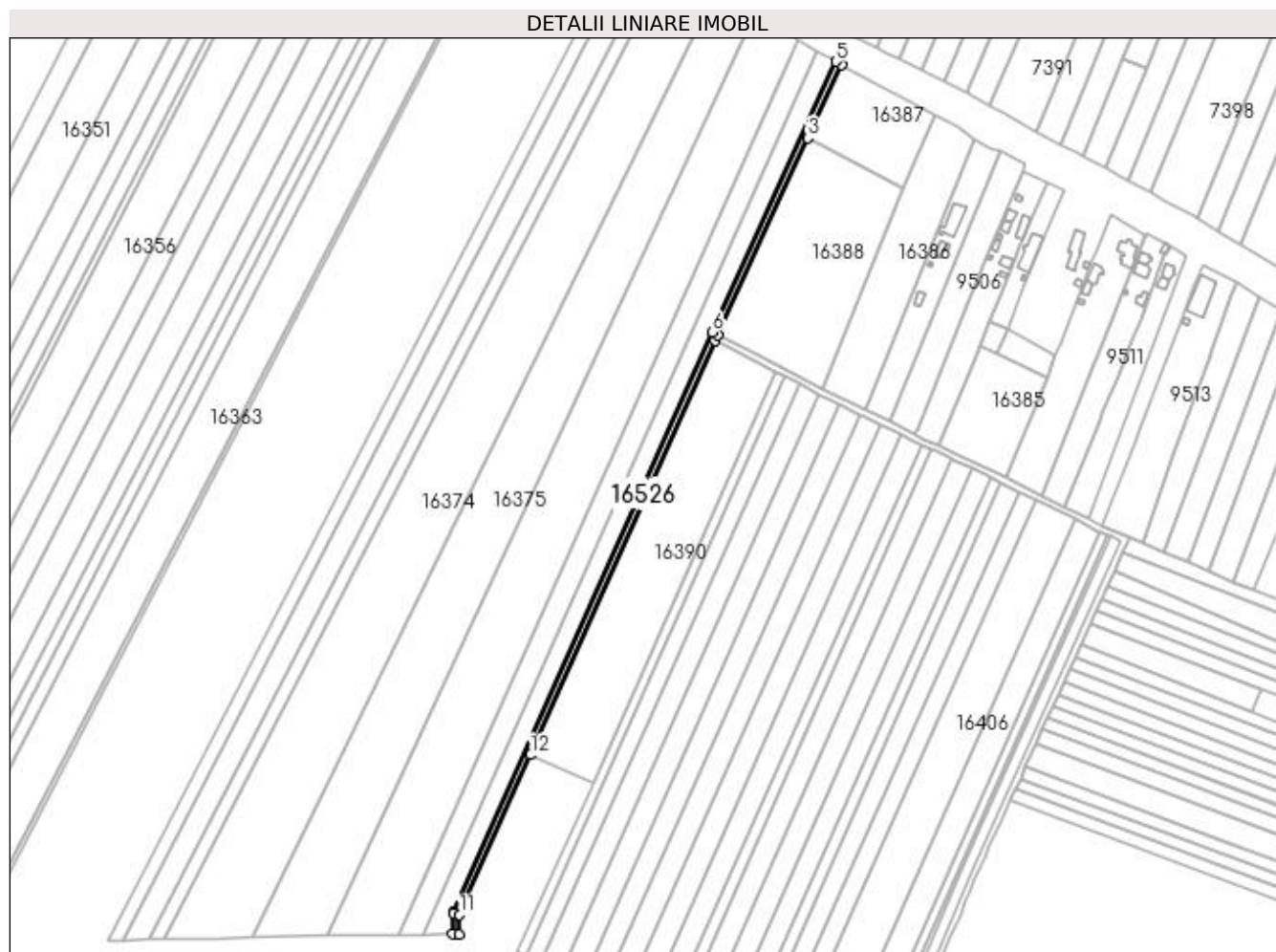
Inscrieri privind dezmembramentele dreptului de proprietate, drepturi reale de garanție și sarcini	Referințe
NU SUNT	

Anexa Nr. 1 La Partea I

Teren

Nr cadastral	Suprafața (mp)*	Observații / Referințe
	2.395	

* Suprafața este determinată în planul de proiecție Stereo 70.



Date referitoare la teren

Crt	Categorie folosință	Intra vilan	Suprafața (mp)	Tarla	Parcelă	Nr. topo	Observații / Referințe
1	drum	NU	2.395	85	De 185	-	

Lungime Segmente

1) Valorile lungimilor segmentelor sunt obținute din proiecție în plan.

Punct început	X / Y	Punct sfârșit	X / Y	Lungime segment (** (m)
1	426.846,677 296.036,049	2	426.848,31 296.039,708	4.007
2	426.848,31 296.039,708	3	426.904,272 296.162,391	134.844
3	426.904,272 296.162,391	4	426.925,268 296.208,42	50.591
4	426.925,268 296.208,42	5	426.921,723 296.210,288	4.007
5	426.921,723 296.210,288	6	426.844,664 296.041,354	185.679

Punct început	X / Y	Punct sfârșit	X / Y	Lungime segment (** (m)
6	426.844,664 296.041,354	7	426.683,189 295.679,561	396.192
7	426.683,189 295.679,561	8	426.682,862 295.678,814	0.816
8	426.682,862 295.678,814	9	426.682,643 295.666,059	12.756
9	426.682,643 295.666,059	10	426.686,634 295.665,503	4.03
10	426.686,634 295.665,503	11	426.686,845 295.677,743	12.241
11	426.686,845 295.677,743	12	426.731,337 295.777,485	109.215
12	426.731,337 295.777,485	1	426.846,677 296.036,049	283.123

** Lungimile segmentelor sunt determinate în planul de proiecție Stereo 70 și sunt rotunjite la 1 milimetru.

*** Distanța dintre puncte este formată din segmente cumulate ce sunt mai mici decât valoarea 1 milimetru.

**DATE DESPRE IMOBILUL NR. 16527**

Oficiul de Cadastru și Publicitate Imobiliară DOLJ
Biroul de Cadastru și Publicitate Imobiliară Craiova

A. Partea I. Descrierea imobilului

TEREN Extravilan

Adresa: Jud. Dolj, T85, HC 613/4

Nr. Crt	Nr cadastral Nr. topografic	Suprafața* (mp)	Observații / Referințe
A1		2.363	Sector cadastral:20 Teren neimprejmuit;

B. Partea II. Proprietari și acte

Inscrieri privitoare la dreptul de proprietate și alte drepturi reale		Referințe
/		
Act Normativ nr. LEGE 7, din 13/03/1996 emis de PARLAMENTUL ROMANIEI;		
B1	Inscrierea provizorie, drept de PROPRIETATE, dobandit prin Lege, cota actuala 1/1, cota initiala 1/1 1) NEIDENTIFICAT NEIDENTIFICAT	A1

C. Partea III. SARCINI .

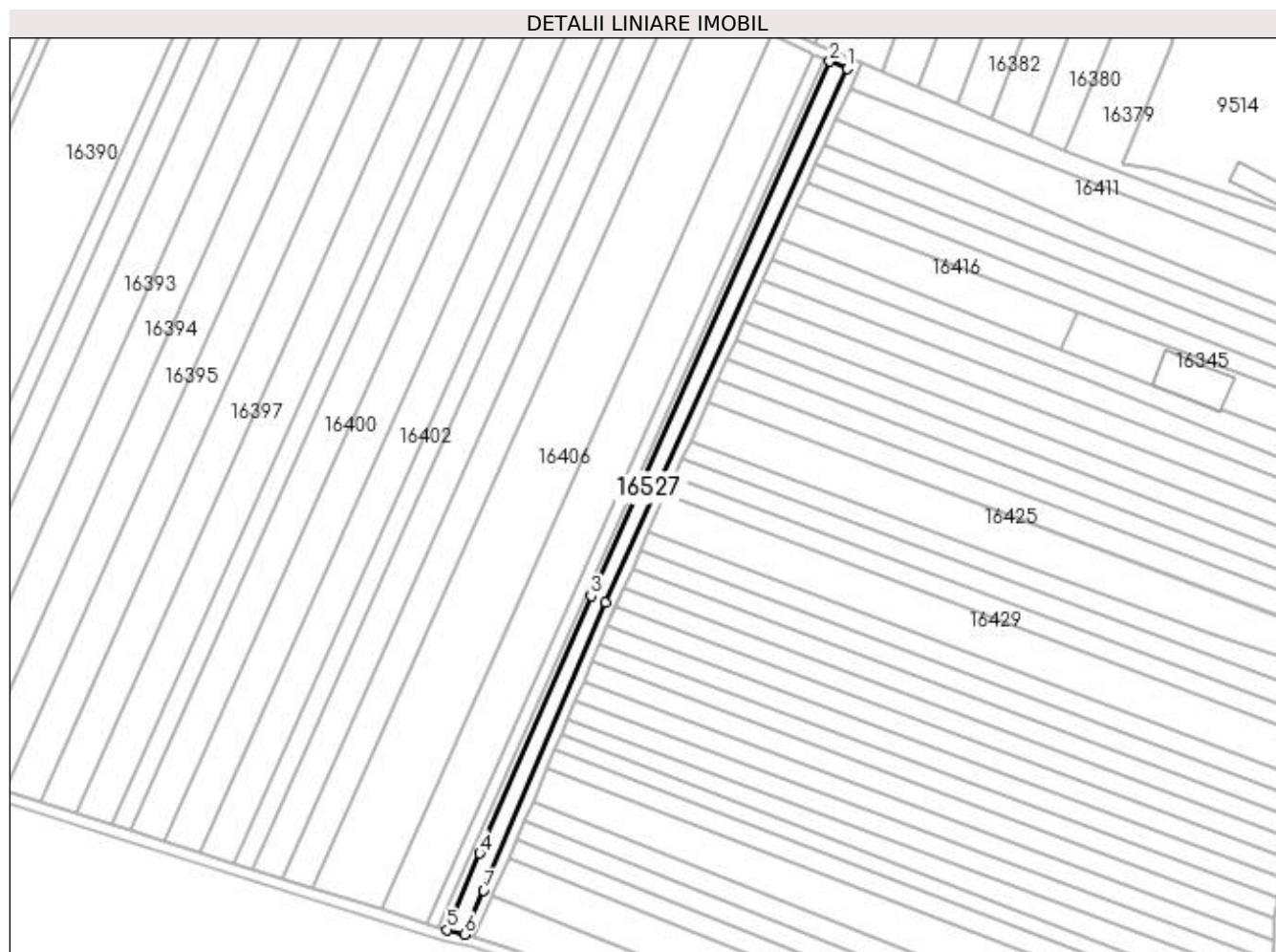
Inscrieri privind dezmembramintele dreptului de proprietate, drepturi reale de garanție și sarcini	Referințe
NU SUNT	

Anexa Nr. 1 La Partea I

Teren

Nr cadastral	Suprafața (mp)*	Observații / Referințe
	2.363	

* Suprafața este determinată în planul de proiecție Stereo 70.



Date referitoare la teren

Crt	Categorie folosință	Intra vilan	Suprafața (mp)	Tarla	Parcelă	Nr. topo	Observații / Referințe
1	curți constructii	NU	2.363	85	HC 613/4	-	

Lungime Segmente

1) Valorile lungimilor segmentelor sunt obținute din proiecție în plan.

Punct început	X / Y	Punct sfârșit	X / Y	Lungime segment (** (m)
1	427.100,036 295.911,387	2	427.093,387 295.914,136	7.194
2	427.093,387 295.914,136	3	427.002,52 295.710,725	222.785
3	427.002,52 295.710,725	4	426.960,164 295.612,819	106.675
4	426.960,164 295.612,819	5	426.947,652 295.583,785	31.615
5	426.947,652 295.583,785	6	426.954,251 295.582,039	6.826

Punct început	X / Y	Punct sfârșit	X / Y	Lungime segment (** (m)
6	426.954,251 295.582,039	7	426.961,593 295.598,83	18.326
7	426.961,593 295.598,83	8	427.008,008 295.708,299	118.903
8	427.008,008 295.708,299	1	427.100,036 295.911,387	222.966

** Lungimile segmentelor sunt determinate în planul de proiecție Stereo 70 și sunt rotunjite la 1 milimetru.

*** Distanța dintre puncte este formată din segmente cumulate ce sunt mai mici decât valoarea 1 milimetru.

**DATE DESPRE IMOBILUL NR. 16528**

Oficiul de Cadastru și Publicitate Imobiliară DOLJ
 Biroul de Cadastru și Publicitate Imobiliară Craiova

A. Partea I. Descrierea imobilului

TEREN Extravilan

Adresa: Jud. Dolj, T85, De

Nr. Crt	Nr cadastral Nr. topografic	Suprafața* (mp)	Observații / Referințe
A1		2.586	Sector cadastral:20 Teren neimprejmuit;

B. Partea II. Proprietari și acte

Inscrieri privitoare la dreptul de proprietate și alte drepturi reale	Referințe
/	
Act Normativ nr. HG 965, din 05/09/2002 emis de GUVERNUL ROMANIEI (ANEXA NR. 57 - INVENTARUL BUNURILOR CARE APARTIN DOMENIULUI PUBLIC AL COMUNEI LEU);	
B1	A1
Intabulare, drept de PROPRIETATE, dobandit prin Lege, cota actuala 1/1, cota initiala 1/1 1) COMUNA LEU - DOMENIUL PUBLIC, CIF:4553631	

C. Partea III. SARCINI .

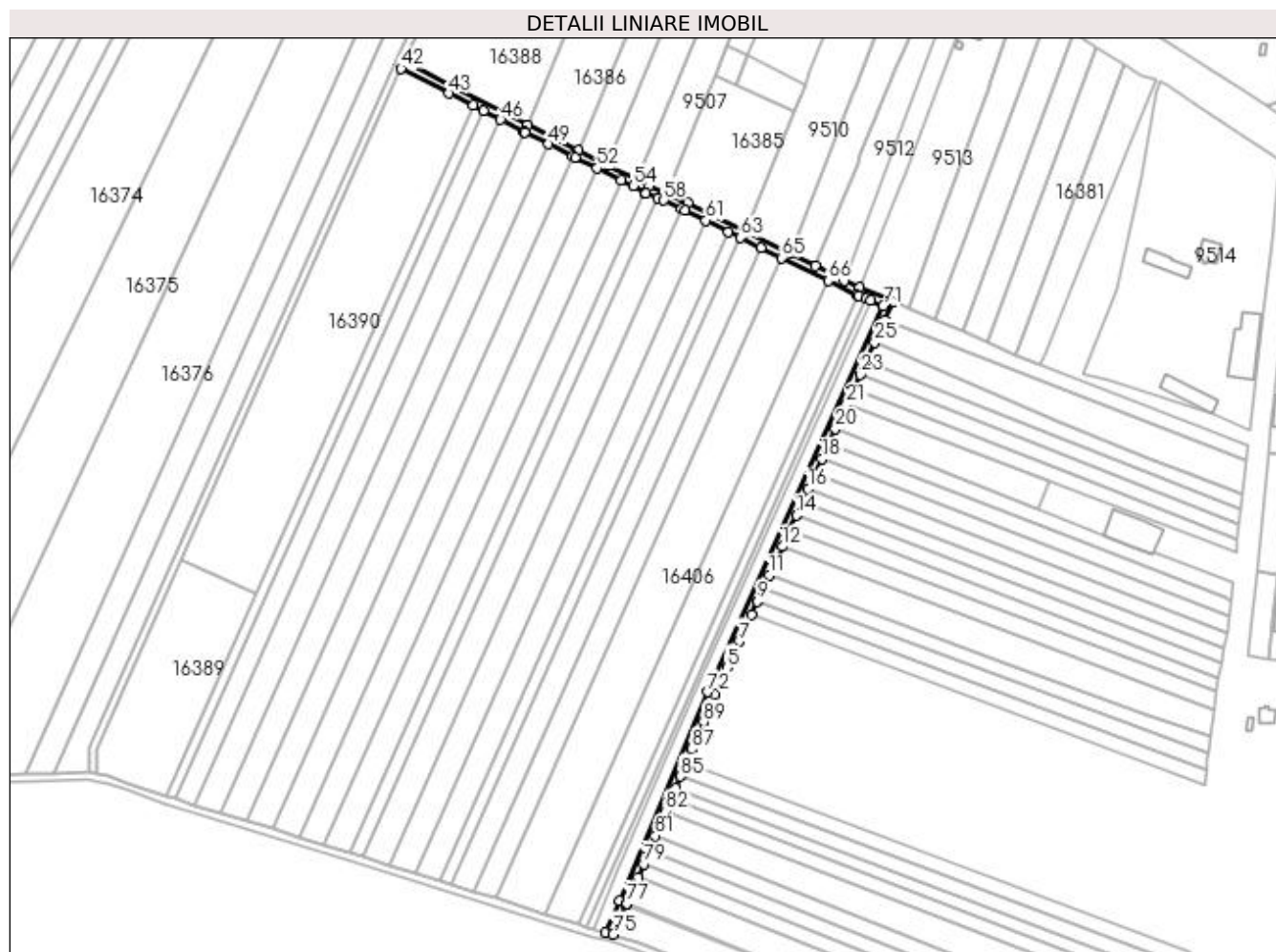
Inscrieri privind dezmembramintele dreptului de proprietate, drepturi reale de garanție și sarcini	Referințe
NU SUNT	

Anexa Nr. 1 La Partea I

Teren

Nr cadastral	Suprafața (mp)*	Observații / Referințe
	2.586	

* Suprafața este determinată în planul de proiecție Stereo 70.



Date referitoare la teren

Crt	Categorie folosință	Intra vilan	Suprafața (mp)	Tarla	Parcelă	Nr. topo	Observații / Referințe
1	drum	NU	2.586	85	De	-	

Lungime Segmente

1) Valorile lungimilor segmentelor sunt obținute din proiecție în plan.

Punct început	X / Y	Punct sfârșit	X / Y	Lungime segment	Punct început	X / Y	Punct sfârșit	X / Y	Lungime segment	Punct început	X / Y	Punct sfârșit	X / Y	Lungime segment
1	427.008,71 295.699,707	2	427.011,667 295.706,682	7.576	2	427.011,667 295.706,682	3	427.011,729 295.706,82	0.151	3	427.011,729 295.706,82	4	427.014,953 295.713,934	7.811
4	427.014,953 295.713,934	5	427.018,209 295.721,119	7.888	5	427.018,209 295.721,119	6	427.021,34 295.728,03	7.587	6	427.021,34 295.728,03	7	427.024,503 295.735,009	7.662
7	427.024,503 295.735,009	8	427.030,926 295.749,183	15.56 2	8	427.030,926 295.749,183	9	427.034,025 295.756,022	7.508	9	427.034,025 295.756,022	10	427.037,09 295.762,786	7.426
10	427.037,09 295.762,786	11	427.040,29 295.769,849	7.754	11	427.040,29 295.769,849	12	427.047,057 295.784,782	16.39 4	12	427.047,057 295.784,782	13	427.050,898 295.793,259	9.307
13	427.050,898 295.793,259	14	427.054,479 295.801,161	8.675	14	427.054,479 295.801,161	15	427.057,621 295.808,095	7.613	15	427.057,621 295.808,095	16	427.060,79 295.815,088	7.677
16	427.060,79 295.815,088	17	427.064,423 295.823,105	8.803	17	427.064,423 295.823,105	18	427.067,978 295.830,95	8.612	18	427.067,978 295.830,95	19	427.071,387 295.838,474	8.261

Punct început	X / Y	Punct sfârșit	X / Y	Lungime segment	Punct început	X / Y	Punct sfârșit	X / Y	Lungime segment	Punct început	X / Y	Punct sfârșit	X / Y	Lungime segment
19	427.071,387 295.838,474	20	427.075,091 295.846,648	8.974	20	427.075,091 295.846,648	21	427.080,879 295.859,42	14.02 2	21	427.080,879 295.859,42	22	427.084,762 295.867,988	9.407
22	427.084,762 295.867,988	23	427.088,018 295.875,176	7.891	23	427.088,018 295.875,176	24	427.091,318 295.882,457	7.994	24	427.091,318 295.882,457	25	427.095,71 295.892,15	10.64 1
25	427.095,71 295.892,15	26	427.100,973 295.903,763	12.75	26	427.100,973 295.903,763	27	427.105,386 295.913,503	10.69 3	27	427.105,386 295.913,503	28	427.087,719 295.920,808	19.11 8
28	427.087,719 295.920,808	29	427.079,732 295.924,746	8.905	29	427.079,732 295.924,746	30	427.064,342 295.932,335	17.16	30	427.064,342 295.932,335	31	427.051,017 295.938,905	14.85 7
31	427.051,017 295.938,905	32	427.027,939 295.950,285	25.73 1	32	427.027,939 295.950,285	33	426.997,625 295.965,232	33.79 9	33	426.997,625 295.965,232	34	426.986,406 295.970,352	12.33 2
34	426.986,406 295.970,352	35	426.977,25 295.974,199	9.931	35	426.977,25 295.974,199	36	426.970,517 295.977,872	7.67	36	426.970,517 295.977,872	37	426.955,185 295.985,393	17.07 7
37	426.955,185 295.985,393	38	426.939,914 295.992,884	17.01	38	426.939,914 295.992,884	39	426.913,007 296.006,405	30.11 3	39	426.913,007 296.006,405	40	426.873,686 296.026,506	44.16 1
40	426.873,686 296.026,506	41	426.848,31 296.039,708	28.60 5	41	426.848,31 296.039,708	42	426.846,677 296.036,049	4.007	42	426.846,677 296.036,049	43	426.871,853 296.022,951	28.37 9
43	426.871,853 296.022,951	44	426.884,53 296.016,47	14.23 8	44	426.884,53 296.016,47	45	426.889,927 296.013,711	6.061	45	426.889,927 296.013,711	46	426.898,953 296.009,097	10.13 7
46	426.898,953 296.009,097	47	426.911,286 296.002,792	13.85 1	47	426.911,286 296.002,792	48	426.911,658 296.002,605	0.417	48	426.911,658 296.002,605	49	426.924,252 295.996,277	14.09 5
49	426.924,252 295.996,277	50	426.936,922 295.989,911	14.18	50	426.936,922 295.989,911	51	426.938,135 295.989,301	1.357	51	426.938,135 295.989,301	52	426.949,718 295.983,619	12.90 1
52	426.949,718 295.983,619	53	426.962,359 295.977,418	14.08	53	426.962,359 295.977,418	54	426.968,678 295.974,319	7.038	54	426.968,678 295.974,319	55	426.974,95 295.970,897	7.145
55	426.974,95 295.970,897	56	426.975,513 295.970,59	0.642	56	426.975,513 295.970,59	57	426.981,479 295.968,083	6.472	57	426.981,479 295.968,083	58	426.984,801 295.966,688	3.603
58	426.984,801 295.966,688	59	426.994,259 295.962,371	10.39 7	59	426.994,259 295.962,371	60	426.995,91 295.961,618	1.815	60	426.995,91 295.961,618	61	427.006,908 295.956,195	12.26 3
61	427.006,908 295.956,195	62	427.018,888 295.950,288	13.35 7	62	427.018,888 295.950,288	63	427.025,144 295.947,203	6.975	63	427.025,144 295.947,203	64	427.036,015 295.941,843	12.12
64	427.036,015 295.941,843	65	427.046,697 295.936,575	11.91 1	65	427.046,697 295.936,575	66	427.071,177 295.924,505	27.29 4	66	427.071,177 295.924,505	67	427.086,069 295.917,162	16.60 3
67	427.086,069 295.917,162	68	427.087,278 295.916,662	1.309	68	427.087,278 295.916,662	69	427.091,368 295.914,971	4.426	69	427.091,368 295.914,971	70	427.093,387 295.914,136	2.185
70	427.093,387 295.914,136	71	427.100,036 295.911,387	7.194	71	427.100,036 295.911,387	72	427.008,008 295.708,299	222.9 66	72	427.008,008 295.708,299	73	426.961,593 295.598,83	118.9 03
73	426.961,593 295.598,83	74	426.954,251 295.582,039	18.32 6	74	426.954,251 295.582,039	75	426.958,164 295.581,003	4.048	75	426.958,164 295.581,003	76	426.964,981 295.596,595	17.01 7
76	426.964,981 295.596,595	77	426.965,267 295.597,248	0.713	77	426.965,267 295.597,248	78	426.971,103 295.611,013	14.95 2	78	426.971,103 295.611,013	79	426.974,067 295.618,003	7.592
79	426.974,067 295.618,003	80	426.977,052 295.625,043	7.648	80	426.977,052 295.625,043	81	426.980,323 295.632,757	8.378	81	426.980,323 295.632,757	82	426.985,772 295.645,609	13.96
82	426.985,772 295.645,609	83	426.988,725 295.652,572	7.563	83	426.988,725 295.652,572	84	426.991,023 295.657,993	5.888	84	426.991,023 295.657,993	85	426.993,599 295.664,067	6.598
85	426.993,599 295.664,067	86	426.996,624 295.671,204	7.751	86	426.996,624 295.671,204	87	426.999,677 295.678,402	7.819	87	426.999,677 295.678,402	88	427.002,756 295.685,665	7.889
88	427.002,756 295.685,665	89	427.005,72 295.692,657	7.594	89	427.005,72 295.692,657	1	427.008,71 295.699,707	7.658					

** Lungimile segmentelor sunt determinate în planul de proiecție Stereo 70 și sunt rotunjite la 1 milimetru.

*** Distanța dintre puncte este formată din segmente cumulate ce sunt mai mici decât valoarea 1 milimetru.

**DATE DESPRE IMOBILUL NR. 16529**

Oficiul de Cadastru și Publicitate Imobiliară DOLJ
 Biroul de Cadastru și Publicitate Imobiliară Craiova

A. Partea I. Descrierea imobilului

TEREN Extravilan

Adresa: Jud. Dolj, T82, De

Nr. Crt	Nr cadastral Nr. topografic	Suprafața* (mp)	Observații / Referințe
A1		2.272	Sector cadastral:20 Teren neimprejmuit;

B. Partea II. Proprietari și acte

Inscrieri privitoare la dreptul de proprietate și alte drepturi reale		Referințe
/		
Act Normativ nr. HG 965, din 05/09/2002 emis de GUVERNUL ROMANIEI (ANEXA NR. 57 - INVENTARUL BUNURILOR CARE APARTIN DOMENIULUI PUBLIC AL COMUNEI LEU);		
B1	Intabulare, drept de PROPRIETATE, dobandit prin Lege, cota actuala 1/1, cota initiala 1/1 1) COMUNA LEU - DOMENIUL PUBLIC, CIF:4553631	A1

C. Partea III. SARCINI .

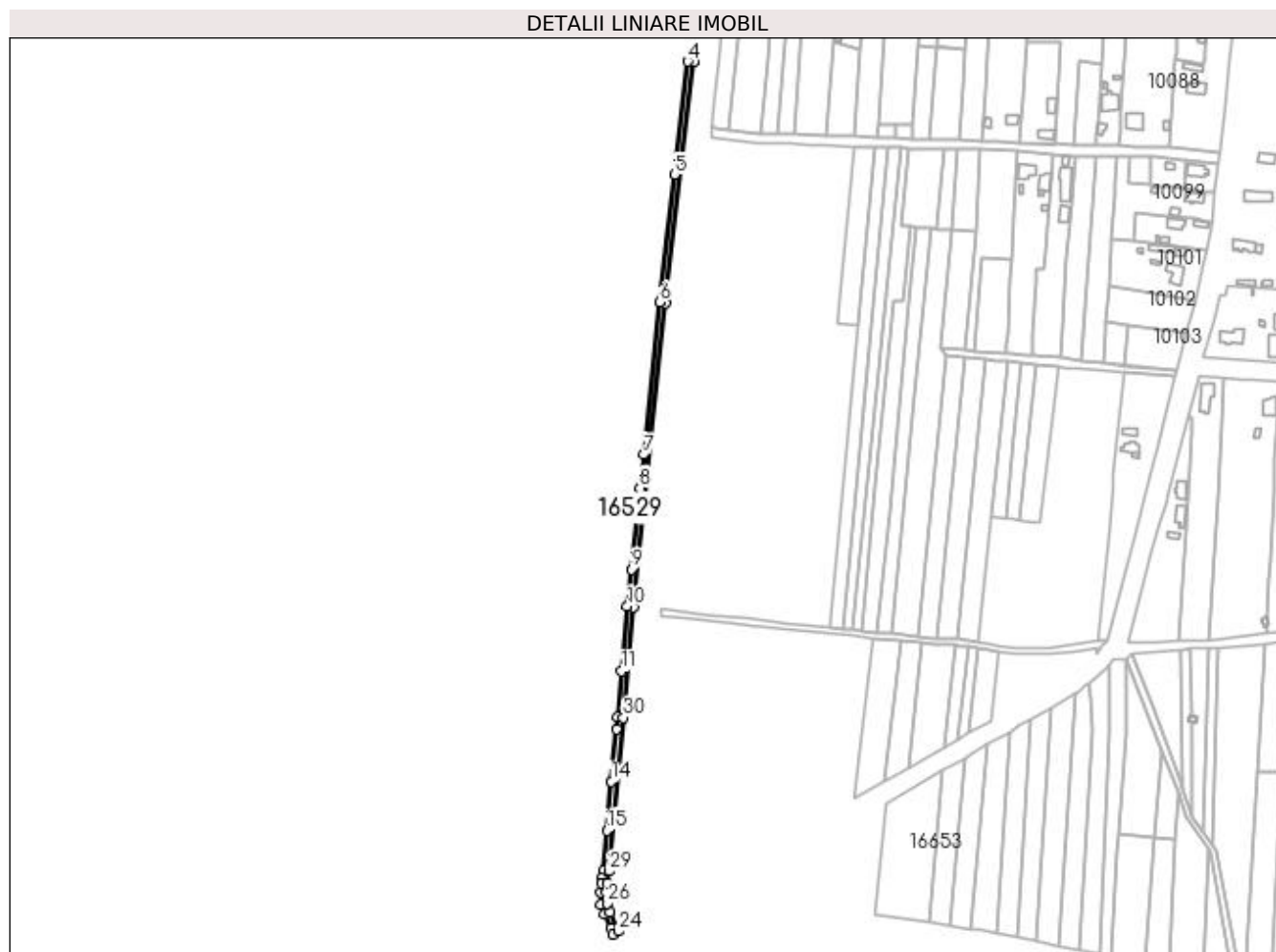
Inscrieri privind dezmembramintele dreptului de proprietate, drepturi reale de garanție și sarcini	Referințe
NU SUNT	

Anexa Nr. 1 La Partea I

Teren

Nr cadastral	Suprafața (mp)*	Observații / Referințe
	2.272	

* Suprafața este determinată în planul de proiecție Stereo 70.



Date referitoare la teren

Crt	Categorie folosință	Intra vilan	Suprafața (mp)	Tarla	Parcelă	Nr. topo	Observații / Referințe
1	drum	NU	2.272	82	De	-	

Lungime Segmente

1) Valorile lungimilor segmentelor sunt obținute din proiecție în plan.

Punct început	X / Y	Punct sfârșit	X / Y	Lungime segment (** (m)	Punct început	X / Y	Punct sfârșit	X / Y	Lungime segment (** (m)
1	427.177,909 294.791,338	2	427.198,865 294.987,978	197.753	2	427.198,865 294.987,978	3	427.216,836 295.143,631	156.687
3	427.216,836 295.143,631	4	427.212,862 295.144,09	4.0	4	427.212,862 295.144,09	5	427.204,415 295.070,921	73.655
5	427.204,415 295.070,921	6	427.194,89 294.988,423	83.046	6	427.194,89 294.988,423	7	427.184,375 294.889,757	99.224
7	427.184,375 294.889,757	8	427.182,104 294.868,444	21.435	8	427.182,104 294.868,444	9	427.176,461 294.815,491	53.252
9	427.176,461 294.815,491	10	427.173,928 294.791,731	23.895	10	427.173,928 294.791,731	11	427.170,125 294.749,734	42.169

Punct început	X / Y	Punct sfârșit	X / Y	Lungime segment (** (m))
11	427.170,125 294.749,734	12	427.167,441 294.720,094	29.762
13	427.166,743 294.712,511	14	427.163,595 294.678,336	34.319
15	427.160,674 294.646,616	16	427.158,3 294.620,839	25.886
17	427.157,579 294.615,756	18	427.157,168 294.612,86	2.925
19	427.156,636 294.606,444	20	427.156,821 294.598,875	7.571
21	427.159,001 294.592,365	22	427.163,125 294.583,363	9.901
23	427.164,89 294.579,513	24	427.168,388 294.581,481	4.014
25	427.162,726 294.593,837	26	427.160,805 294.599,574	6.05
27	427.160,64 294.606,327	28	427.161,145 294.612,414	6.107
29	427.162,274 294.620,375	30	427.171,423 294.719,716	99.762

Punct început	X / Y	Punct sfârșit	X / Y	Lungime segment (** (m))
12	427.167,441 294.720,094	13	427.166,743 294.712,511	7.615
14	427.163,595 294.678,336	15	427.160,674 294.646,616	31.854
16	427.158,3 294.620,839	17	427.157,579 294.615,756	5.134
18	427.157,168 294.612,86	19	427.156,636 294.606,444	6.438
20	427.156,821 294.598,875	21	427.159,001 294.592,365	6.866
22	427.163,125 294.583,363	23	427.164,89 294.579,513	4.236
24	427.168,388 294.581,481	25	427.162,726 294.593,837	13.591
26	427.160,805 294.599,574	27	427.160,64 294.606,327	6.755
28	427.161,145 294.612,414	29	427.162,274 294.620,375	8.041
30	427.171,423 294.719,716	1	427.177,909 294.791,338	71.915

** Lungimile segmentelor sunt determinate în planul de proiecție Stereo 70 și sunt rotunjite la 1 milimetru.

*** Distanța dintre puncte este formată din segmente cumulate ce sunt mai mici decât valoarea 1 milimetru.

**DATE DESPRE IMOBILUL NR. 16530**

Oficiul de Cadastru și Publicitate Imobiliară DOLJ
Biroul de Cadastru și Publicitate Imobiliară Craiova

A. Partea I. Descrierea imobilului

TEREN Extravilan

Adresa: Jud. Dolj, HC 609

Nr. Crt	Nr cadastral Nr. topografic	Suprafața* (mp)	Observații / Referințe
A1		8.939	Sector cadastral:20 Teren neimprejmuit;

B. Partea II. Proprietari și acte

Inscrieri privitoare la dreptul de proprietate și alte drepturi reale		Referințe
/		
Act Normativ nr. LEGE 7, din 13/03/1996 emis de PARLAMENTUL ROMANIEI;		
B1	Inscrierea provizorie, drept de PROPRIETATE, dobandit prin Lege, cota actuala 1/1, cota initiala 1/1 1) NEIDENTIFICAT NEIDENTIFICAT	A1

C. Partea III. SARCINI .

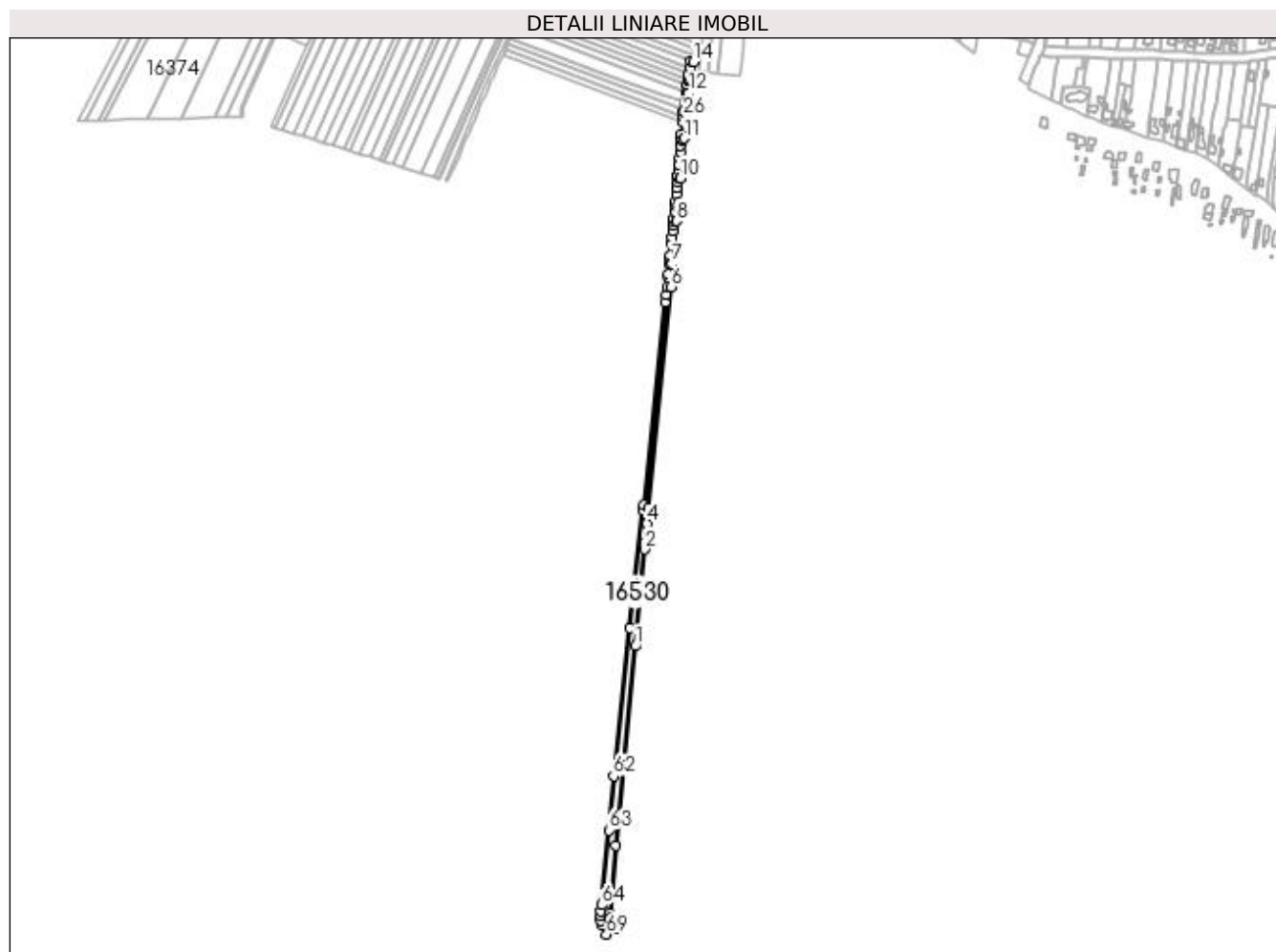
Inscrieri privind dezmembramintele dreptului de proprietate, drepturi reale de garanție și sarcini	Referințe
NU SUNT	

Anexa Nr. 1 La Partea I

Teren

Nr cadastral	Suprafața (mp)*	Observații / Referințe
	8.939	

* Suprafața este determinată în planul de proiecție Stereo 70.



Date referitoare la teren

Crt	Categorie folosință	Intravilan	Suprafața (mp)	Tarla	Parcelă	Nr. topo	Observații / Referințe
1	curți constructii	NU	8.939	-	HC 609	-	

Lungime Segmente

1) Valorile lungimilor segmentelor sunt obținute din proiecție în plan.

Punct început	X / Y	Punct sfârșit	X / Y	Lungime segment	Punct început	X / Y	Punct sfârșit	X / Y	Lungime segment	Punct început	X / Y	Punct sfârșit	X / Y	Lungime segment
1	427.206,563 294.963,976	2	427.218,999 295.092,286	128.911	2	427.218,999 295.092,286	3	427.220,202 295.103,316	11.095	3	427.220,202 295.103,316	4	427.222,185 295.126,82	23.588
4	427.222,185 295.126,82	5	427.223,973 295.148,017	21.272	5	427.223,973 295.148,017	6	427.254,181 295.440,762	294.299	6	427.254,181 295.440,762	7	427.254,981 295.471,453	30.701
7	427.254,981 295.471,453	8	427.260,932 295.527,934	56.794	8	427.260,932 295.527,934	9	427.263,447 295.552,12	24.316	9	427.263,447 295.552,12	10	427.266,214 295.585,129	33.125
10	427.266,214 295.585,129	11	427.271,136 295.637,556	52.658	11	427.271,136 295.637,556	12	427.278,042 295.698,387	61.222	12	427.278,042 295.698,387	13	427.280,428 295.714,845	16.63
13	427.280,428 295.714,845	14	427.283,814 295.738,986	24.377	14	427.283,814 295.738,986	15	427.280,678 295.739,779	3.235	15	427.280,678 295.739,779	16	427.279,248 295.731,488	8.413

Punct început	X / Y	Punct sfârșit	X / Y	Lungime segment	Punct început	X / Y	Punct sfârșit	X / Y	Lungime segment	Punct început	X / Y	Punct sfârșit	X / Y	Lungime segment
16	427.279,248 295.731,488	17	427.277,919 295.723,792	7.81	17	427.277,919 295.723,792	18	427.276,602 295.716,159	7.746	18	427.276,602 295.716,159	19	427.276,454 295.715,3	0.872
19	427.276,454 295.715,3	20	427.275,706 295.708,756	6.587	20	427.275,706 295.708,756	21	427.274,618 295.699,244	9.574	21	427.274,618 295.699,244	22	427.274,572 295.698,845	0.402
22	427.274,572 295.698,845	23	427.272,494 295.684,934	14.06 5	23	427.272,494 295.684,934	24	427.271,159 295.675,994	9.039	24	427.271,159 295.675,994	25	427.270,738 295.673,179	2.846
25	427.270,738 295.673,179	26	427.270,219 295.667,239	5.963	26	427.270,219 295.667,239	27	427.269,541 295.659,491	7.778	27	427.269,541 295.659,491	28	427.268,136 295.643,43	16.12 2
28	427.268,136 295.643,43	29	427.267,65 295.637,872	5.579	29	427.267,65 295.637,872	30	427.267,43 295.635,528	2.354	30	427.267,43 295.635,528	31	427.266,697 295.627,716	7.846
31	427.266,697 295.627,716	32	427.265,934 295.619,593	8.159	32	427.265,934 295.619,593	33	427.265,179 295.611,551	8.077	33	427.265,179 295.611,551	34	427.264,431 295.603,584	8.002
34	427.264,431 295.603,584	35	427.263,69 295.595,689	7.93	35	427.263,69 295.595,689	36	427.262,956 295.587,863	7.86	36	427.262,956 295.587,863	37	427.262,728 295.585,439	2.435
37	427.262,728 295.585,439	38	427.262,248 295.579,716	5.743	38	427.262,248 295.579,716	39	427.261,571 295.571,635	8.109	39	427.261,571 295.571,635	40	427.260,9 295.563,628	8.035
40	427.260,9 295.563,628	41	427.260,14 295.554,565	9.095	41	427.260,14 295.554,565	42	427.259,961 295.552,428	2.144	42	427.259,961 295.552,428	43	427.259,594 295.548,485	3.96
43	427.259,594 295.548,485	44	427.258,869 295.540,685	7.834	44	427.258,869 295.540,685	45	427.257,978 295.531,101	9.625	45	427.257,978 295.531,101	46	427.257,493 295.527,458	3.675
46	427.257,493 295.527,458	47	427.257,005 295.522,931	4.553	47	427.257,005 295.522,931	48	427.256,077 295.514,315	8.666	48	427.256,077 295.514,315	49	427.255,23 295.506,453	7.907
49	427.255,23 295.506,453	50	427.254,39 295.498,651	7.847	50	427.254,39 295.498,651	51	427.252,657 295.482,556	16.18 8	51	427.252,657 295.482,556	52	427.252,375 295.479,942	2.629
52	427.252,375 295.479,942	53	427.251,501 295.471,828	8.161	53	427.251,501 295.471,828	54	427.250,244 295.457,92	13.96 5	54	427.250,244 295.457,92	55	427.249,821 295.453,237	4.702
55	427.249,821 295.453,237	56	427.248,688 295.440,753	12.53 5	56	427.248,688 295.440,753	57	427.247,23 295.430,445	10.41 1	57	427.247,23 295.430,445	58	427.245,981 295.419,72	10.79 7
58	427.245,981 295.419,72	59	427.217,672 295.151,02	270.1 87	59	427.217,672 295.151,02	60	427.216,836 295.143,631	7.436	60	427.216,836 295.143,631	61	427.198,865 294.987,978	156.6 87
61	427.198,865 294.987,978	62	427.177,909 294.791,338	197.7 53	62	427.177,909 294.791,338	63	427.171,423 294.719,716	71.91 5	63	427.171,423 294.719,716	64	427.162,274 294.620,375	99.76 1
64	427.162,274 294.620,375	65	427.161,145 294.612,414	8.041	65	427.161,145 294.612,414	66	427.160,64 294.606,327	6.108	66	427.160,64 294.606,327	67	427.160,805 294.599,574	6.755
67	427.160,805 294.599,574	68	427.162,726 294.593,837	6.05	68	427.162,726 294.593,837	69	427.168,388 294.581,481	13.59 2	69	427.168,388 294.581,481	70	427.180,506 294.588,3	13.90 5
70	427.180,506 294.588,3	71	427.174,997 294.597,716	10.90 9	71	427.174,997 294.597,716	72	427.173,075 294.603,453	6.05	72	427.173,075 294.603,453	73	427.172,911 294.610,206	6.755
73	427.172,911 294.610,206	74	427.181,099 294.699,642	89.81	74	427.181,099 294.699,642	1	427.206,563 294.963,976	265.5 58					

** Lungimile segmentelor sunt determinate în planul de proiecție Stereo 70 și sunt rotunjite la 1 milimetru.

*** Distanța dintre puncte este formată din segmente cumulate ce sunt mai mici decât valoarea 1 milimetru.

**DATE DESPRE IMOBILUL NR. 16533**

Oficiul de Cadastru și Publicitate Imobiliară DOLJ
Biroul de Cadastru și Publicitate Imobiliară Craiova

A. Partea I. Descrierea imobilului

TEREN Extravilan

Adresa: Jud. Dolj, T82

Nr. Crt	Nr cadastral Nr. topografic	Suprafața* (mp)	Observații / Referințe
A1		516	Sector cadastral:20 Teren neimprejmuit;

B. Partea II. Proprietari și acte

Inscrieri privitoare la dreptul de proprietate și alte drepturi reale		Referințe
/		
Act Normativ nr. LEGE 7, din 13/03/1996 emis de PARLAMENTUL ROMANIEI;		
B1	Inscrierea provizorie, drept de PROPRIETATE, dobandit prin Lege, cota actuala 1/1, cota initiala 1/1 1) NEIDENTIFICAT NEIDENTIFICAT	A1

C. Partea III. SARCINI .

Inscrieri privind dezmembramintele dreptului de proprietate, drepturi reale de garanție și sarcini	Referințe
NU SUNT	

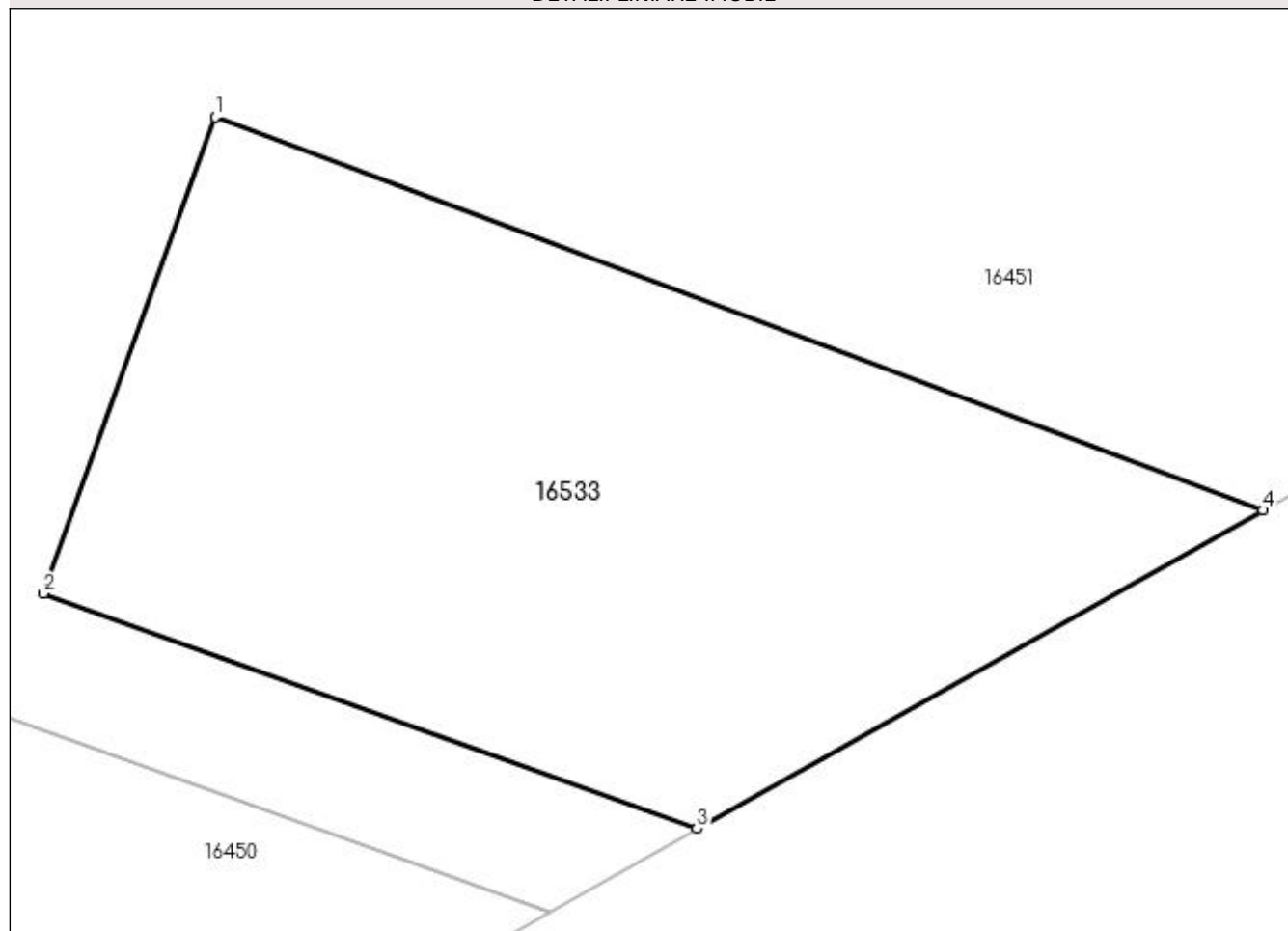
Anexa Nr. 1 La Partea I

Teren

Nr cadastral	Suprafața (mp)*	Observații / Referințe
	516	

* Suprafața este determinată în planul de proiecție Stereo 70.

DETALII LINIARE IMOBIL



Date referitoare la teren

Crt	Categorie folosință	Intravilan	Suprafața (mp)	Tarla	Parcelă	Nr. topo	Observații / Referințe
1	nedeterminată	NU	516	82	-	-	FANTANA

Lungime Segmente

1) Valorile lungimilor segmentelor sunt obținute din proiecție în plan.

Punct început	X / Y	Punct sfârșit	X / Y	Lungime segment (** (m)
1	427.053,88 294.550,195	2	427.048,095 294.534,127	17.077
2	427.048,095 294.534,127	3	427.070,132 294.526,194	23.421
3	427.070,132 294.526,194	4	427.089,212 294.536,93	21.893
4	427.089,212 294.536,93	1	427.053,88 294.550,195	37.74

**** Lungimile segmentelor sunt determinate în planul de proiecție Stereo 70 și sunt rotunjite la 1 milimetru.**

***** Distanța dintre puncte este formată din segmente cumulate ce sunt mai mici decât valoarea 1 milimetru.**

**DATE DESPRE IMOBILUL NR. 16534**

Oficiul de Cadastru și Publicitate Imobiliară DOLJ
Biroul de Cadastru și Publicitate Imobiliară Craiova

A. Partea I. Descrierea imobilului

TEREN Extravilan

Adresa: Jud. Dolj, HC 613/1

Nr. Crt	Nr cadastral Nr. topografic	Suprafața* (mp)	Observații / Referințe
A1		6.291	Sector cadastral:20 Teren neimprejmuit;

B. Partea II. Proprietari și acte

Inscrieri privitoare la dreptul de proprietate și alte drepturi reale		Referințe
/		
Act Normativ nr. LEGE 7, din 13/03/1996 emis de PARLAMENTUL ROMANIEI;		
B1	Inscrierea provizorie, drept de PROPRIETATE, dobandit prin Lege, cota actuala 1/1, cota initiala 1/1 1) NEIDENTIFICAT NEIDENTIFICAT	A1

C. Partea III. SARCINI .

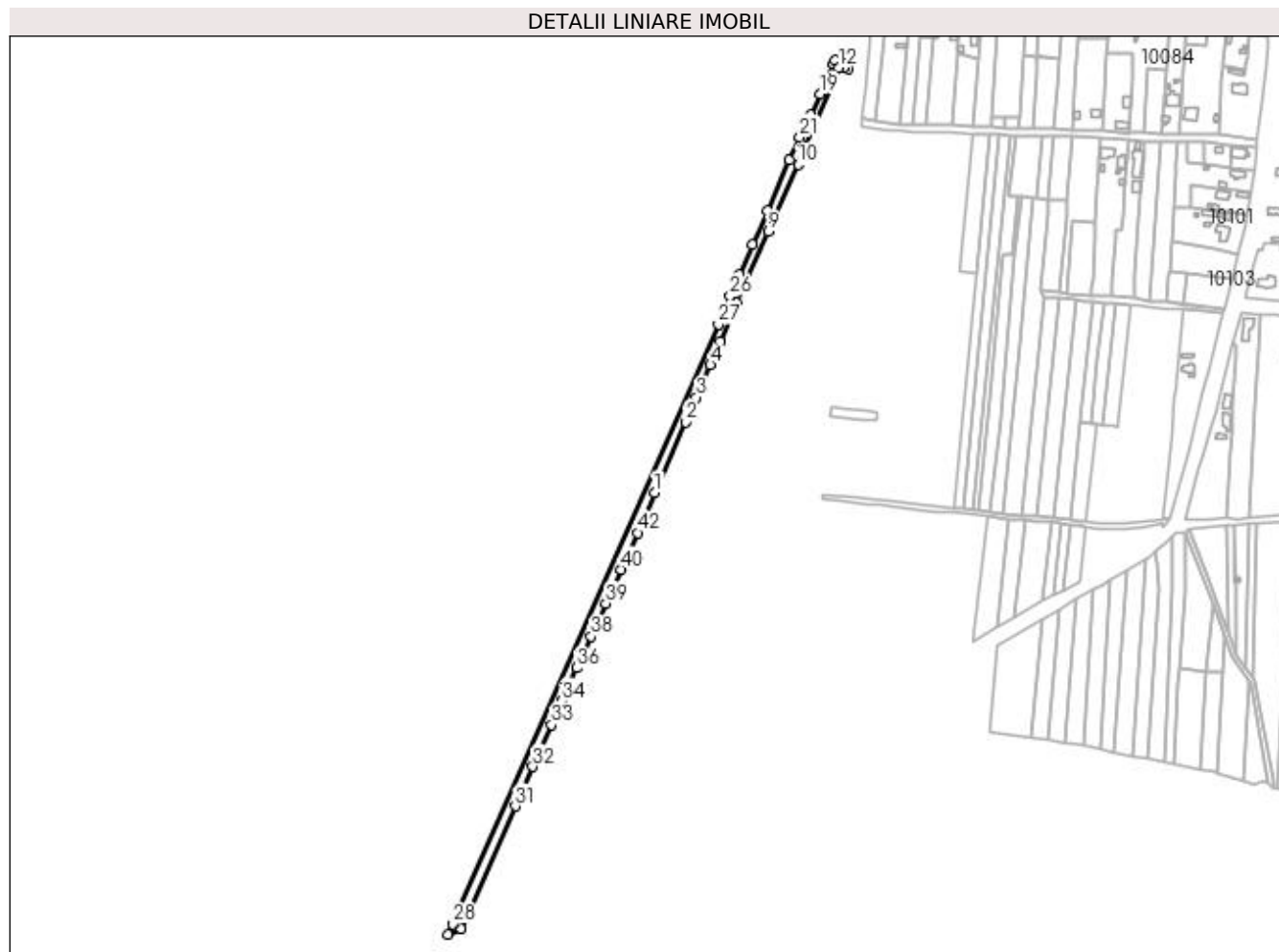
Inscrieri privind dezmembramintele dreptului de proprietate, drepturi reale de garanție și sarcini	Referințe
NU SUNT	

Anexa Nr. 1 La Partea I

Teren

Nr cadastral	Suprafața (mp)*	Observații / Referințe
	6.291	

* Suprafața este determinată în planul de proiecție Stereo 70.



Date referitoare la teren

Crt	Categorie folosință	Intravilan	Suprafața (mp)	Tarla	Parcelă	Nr. topo	Observații / Referințe
1	curți constructii	NU	6.291	-	HC 613/1	-	

Lungime Segmente

1) Valorile lungimilor segmentelor sunt obținute din proiecție în plan.

Punct început	X / Y	Punct sfârșit	X / Y	Lungime segment	Punct început	X / Y	Punct sfârșit	X / Y	Lungime segment	Punct început	X / Y	Punct sfârșit	X / Y	Lungime segment
1	427.056,012 294.790,816	2	427.081,631 294.849,631	64.15 2	2	427.081,631 294.849,631	3	427.090,582 294.870,179	22.41 3	3	427.090,582 294.870,179	4	427.102,34 294.897,159	29.43 1
4	427.102,34 294.897,159	5	427.105,851 294.905,216	8.789	5	427.105,851 294.905,216	6	427.110,397 294.916,39	12.06 3	6	427.110,397 294.916,39	7	427.118,496 294.936,296	21.49
7	427.118,496 294.936,296	8	427.124,189 294.949,152	14.06 1	8	427.124,189 294.949,152	9	427.150,507 295.008,172	64.62 1	9	427.150,507 295.008,172	10	427.175,253 295.063,828	60.91
10	427.175,253 295.063,828	11	427.181,644 295.079,119	16.57 3	11	427.181,644 295.079,119	12	427.208,989 295.144,537	70.90 3	12	427.208,989 295.144,537	13	427.212,862 295.144,09	3.899
13	427.212,862 295.144,09	14	427.216,836 295.143,631	4.0	14	427.216,836 295.143,631	15	427.217,672 295.151,02	7.436	15	427.217,672 295.151,02	16	427.205,687 295.150,173	12.01 5

Punct început	X / Y	Punct sfârșit	X / Y	Lungime segment	Punct început	X / Y	Punct sfârșit	X / Y	Lungime segment	Punct început	X / Y	Punct sfârșit	X / Y	Lungime segment
16	427.205,687 295.150,173	17	427.204,466 295.147,197	3.217	17	427.204,466 295.147,197	18	427.198,71 295.133,76	14.617	18	427.198,71 295.133,76	19	427.193,39 295.122,709	12.265
19	427.193,39 295.122,709	20	427.185,44 295.105,4	19.047	20	427.185,44 295.105,4	21	427.176,714 295.086,692	20.643	21	427.176,714 295.086,692	22	427.168,037 295.067,389	21.164
22	427.168,037 295.067,389	23	427.149,933 295.025,617	45.526	23	427.149,933 295.025,617	24	427.137,26 294.997,201	31.114	24	427.137,26 294.997,201	25	427.126,075 294.972,239	27.354
25	427.126,075 294.972,239	26	427.118,741 294.954,294	19.385	26	427.118,741 294.954,294	27	427.108,718 294.931,07	25.295	27	427.108,718 294.931,07	28	426.887,902 294.432,298	545.466
28	426.887,902 294.432,298	29	426.884,076 294.423,656	9.451	29	426.884,076 294.423,656	30	426.894,925 294.428,415	11.847	30	426.894,925 294.428,415	31	426.940,078 294.530,327	111.467
31	426.940,078 294.530,327	32	426.954,63 294.563,172	35.925	32	426.954,63 294.563,172	33	426.970,008 294.597,883	37.965	33	426.970,008 294.597,883	34	426.978,854 294.617,848	21.836
34	426.978,854 294.617,848	35	426.981,964 294.624,868	7.679	35	426.981,964 294.624,868	36	426.991,026 294.645,32	22.37	36	426.991,026 294.645,32	37	426.993,315 294.650,489	5.653
37	426.993,315 294.650,489	38	427.002,858 294.671,457	23.037	38	427.002,858 294.671,457	39	427.015,361 294.698,93	30.185	39	427.015,361 294.698,93	40	427.028,176 294.727,088	30.937
40	427.028,176 294.727,088	41	427.029,972 294.731,034	4.336	41	427.029,972 294.731,034	42	427.041,538 294.757,586	28.961	42	427.041,538 294.757,586	1	427.056,012 294.790,816	36.246

** Lungimile segmentelor sunt determinate în planul de proiecție Stereo 70 și sunt rotunjite la 1 milimetru.

*** Distanța dintre puncte este formată din segmente cumulate ce sunt mai mici decât valoarea 1 milimetru.

**DATE DESPRE IMOBILUL NR. 16535**

Oficiul de Cadastru și Publicitate Imobiliară DOLJ
Biroul de Cadastru și Publicitate Imobiliară Craiova

A. Partea I. Descrierea imobilului

TEREN Necunoscut

Adresa: Loc. Zanoaga, Jud. Dolj, T82, De

Nr. Crt	Nr cadastral Nr. topografic	Suprafața* (mp)	Observații / Referințe
A1		1.161	Sector cadastral:20 Teren neimprejmuit;

B. Partea II. Proprietari și acte

Inscrieri privitoare la dreptul de proprietate și alte drepturi reale		Referințe
/		
Act Normativ nr. HG 965, din 05/09/2002 emis de GUVERNUL ROMANIEI (ANEXA NR. 57 - INVENTARUL BUNURILOR CARE APARTIN DOMENIULUI PUBLIC AL COMUNEI LEU);		
B1	Intabulare, drept de PROPRIETATE, dobandit prin Lege, cota actuala 1/1, cota initiala 1/1 1) COMUNA LEU - DOMENIUL PUBLIC, CIF:4553631	A1

C. Partea III. SARCINI .

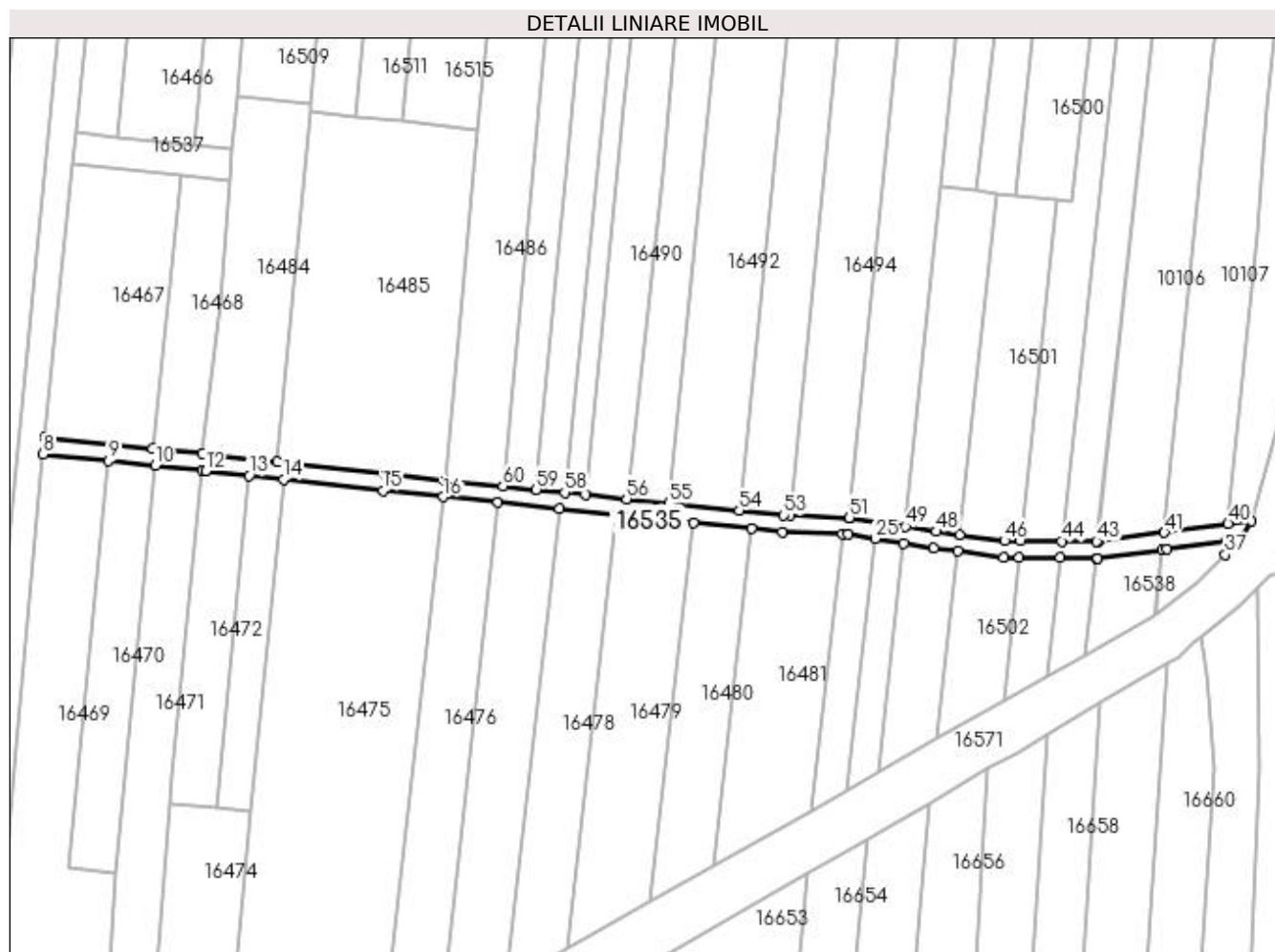
Inscrieri privind dezmembramintele dreptului de proprietate, drepturi reale de garanție și sarcini	Referințe
NU SUNT	

Anexa Nr. 1 La Partea I

Teren

Nr cadastral	Suprafața (mp)*	Observații / Referințe
	1.161	

* Suprafața este determinată în planul de proiecție Stereo 70.



Date referitoare la teren

Crt	Categorie folosință	Intravilan	Suprafața (mp)	Tarla	Parcelă	Nr. topo	Observații / Referințe
1	drum	DA	359	82	De	-	
2	drum	NU	802	82	De	-	

Lungime Segmente

1) Valorile lungimilor segmentelor sunt obținute din proiecție în plan.

Punct început	X / Y	Punct sfârșit	X / Y	Lungime segment	Punct început	X / Y	Punct sfârșit	X / Y	Lungime segment	Punct început	X / Y	Punct sfârșit	X / Y	Lungime segment
1	427.291,576 294.779,452	2	427.277,08 294.780,949	14.57 3	2	427.277,08 294.780,949	3	427.251,358 294.783,816	25.88 1	3	427.251,358 294.783,816	4	427.234,73 294.785,669	16.73 1
4	427.234,73 294.785,669	5	427.233,533 294.785,79	1.203	5	427.233,533 294.785,79	6	427.221,621 294.786,998	11.97 3	6	427.221,621 294.786,998	7	427.195,827 294.789,613	25.92 7
7	427.195,827 294.789,613	8	427.195,466 294.785,629	4.0	8	427.195,466 294.785,629	9	427.211,051 294.784,049	15.66 5	9	427.211,051 294.784,049	10	427.222,287 294.782,91	11.29 3
10	427.222,287 294.782,91	11	427.233,47 294.781,776	11.24	11	427.233,47 294.781,776	12	427.234,307 294.781,691	0.841	12	427.234,307 294.781,691	13	427.244,684 294.780,535	10.44 1
13	427.244,684 294.780,535	14	427.252,888 294.779,62	8.255	14	427.252,888 294.779,62	15	427.276,653 294.776,972	23.91 2	15	427.276,653 294.776,972	16	427.291,039 294.775,486	14.46 2

Punct început	X / Y	Punct sfârșit	X / Y	Lungime segment	Punct început	X / Y	Punct sfârșit	X / Y	Lungime segment	Punct început	X / Y	Punct sfârșit	X / Y	Lungime segment
16	427.291,039 294.775,486	17	427.304,136 294.774,133	13.167	17	427.304,136 294.774,133	18	427.318,845 294.772,614	14.787	18	427.318,845 294.772,614	19	427.332,515 294.771,202	13.742
19	427.332,515 294.771,202	20	427.350,854 294.769,307	18.437	20	427.350,854 294.769,307	21	427.364,728 294.767,874	13.948	21	427.364,728 294.767,874	22	427.372,077 294.767,115	7.388
22	427.372,077 294.767,115	23	427.386,469 294.766,555	14.403	23	427.386,469 294.766,555	24	427.387,826 294.766,503	1.358	24	427.387,826 294.766,503	25	427.394,271 294.765,478	6.525
25	427.394,271 294.765,478	26	427.401,109 294.764,391	6.925	26	427.401,109 294.764,391	27	427.408,308 294.763,247	7.289	27	427.408,308 294.763,247	28	427.413,963 294.762,476	5.707
28	427.413,963 294.762,476	29	427.424,932 294.760,981	11.07	29	427.424,932 294.760,981	30	427.428,664 294.760,952	3.733	30	427.428,664 294.760,952	31	427.438,421 294.760,876	9.758
31	427.438,421 294.760,876	32	427.447,086 294.760,808	8.665	32	427.447,086 294.760,808	33	427.447,451 294.760,805	0.366	33	427.447,451 294.760,805	34	427.462,953 294.762,851	15.636
34	427.462,953 294.762,851	35	427.463,887 294.762,975	0.942	35	427.463,887 294.762,975	36	427.478,219 294.764,912	14.462	36	427.478,219 294.764,912	37	427.477,891 294.761,659	3.269
37	427.477,891 294.761,659	38	427.481,552 294.765,363	5.208	38	427.481,552 294.765,363	39	427.484,073 294.769,735	5.047	39	427.484,073 294.769,735	40	427.478,637 294.769,045	5.48
40	427.478,637 294.769,045	41	427.463,364 294.766,94	15.417	41	427.463,364 294.766,94	42	427.447,521 294.764,85	15.98	42	427.447,521 294.764,85	43	427.447,201 294.764,807	0.323
43	427.447,201 294.764,807	44	427.438,852 294.764,873	8.349	44	427.438,852 294.764,873	45	427.429,095 294.764,949	9.758	45	427.429,095 294.764,949	46	427.425,219 294.764,979	3.877
46	427.425,219 294.764,979	47	427.414,392 294.766,455	10.927	47	427.414,392 294.766,455	48	427.408,892 294.767,205	5.55	48	427.408,892 294.767,205	49	427.401,512 294.768,378	7.473
49	427.401,512 294.768,378	50	427.388,219 294.770,49	13.459	50	427.388,219 294.770,49	51	427.388,128 294.770,494	0.091	51	427.388,128 294.770,494	52	427.373,828 294.771,05	14.311
52	427.373,828 294.771,05	53	427.372,36 294.771,107	1.469	53	427.372,36 294.771,107	54	427.361,824 294.772,195	10.593	54	427.361,824 294.772,195	55	427.344,98 294.773,935	16.934
55	427.344,98 294.773,935	56	427.334,847 294.774,982	10.187	56	427.334,847 294.774,982	57	427.325,076 294.775,991	9.823	57	427.325,076 294.775,991	58	427.320,076 294.776,508	5.027
58	427.320,076 294.776,508	59	427.313,262 294.777,212	6.85	59	427.313,262 294.777,212	60	427.305,301 294.778,034	8.003	60	427.305,301 294.778,034	1	427.291,576 294.779,452	13.798

** Lungimile segmentelor sunt determinate în planul de proiecție Stereo 70 și sunt rotunjite la 1 milimetru.

*** Distanța dintre puncte este formată din segmente cumulate ce sunt mai mici decât valoarea 1 milimetru.

**DATE DESPRE IMOBILUL NR. 16536**

Oficiul de Cadastru și Publicitate Imobiliară DOLJ
Biroul de Cadastru și Publicitate Imobiliară Craiova

A. Partea I. Descrierea imobilului

TEREN Extravilan

Adresa: Jud. Dolj, T82

Nr. Crt	Nr cadastral Nr. topografic	Suprafața* (mp)	Observații / Referințe
A1		1.015	Sector cadastral:20 Teren neimprejmuit;

B. Partea II. Proprietari și acte

Inscrieri privitoare la dreptul de proprietate și alte drepturi reale		Referințe
/		
Act Normativ nr. LEGE 7, din 13/03/1996 emis de PARLAMENTUL ROMANIEI;		
B1	Inscrierea provizorie, drept de PROPRIETATE, dobandit prin Lege, cota actuala 1/1, cota initiala 1/1 1) NEIDENTIFICAT NEIDENTIFICAT	A1

C. Partea III. SARCINI .

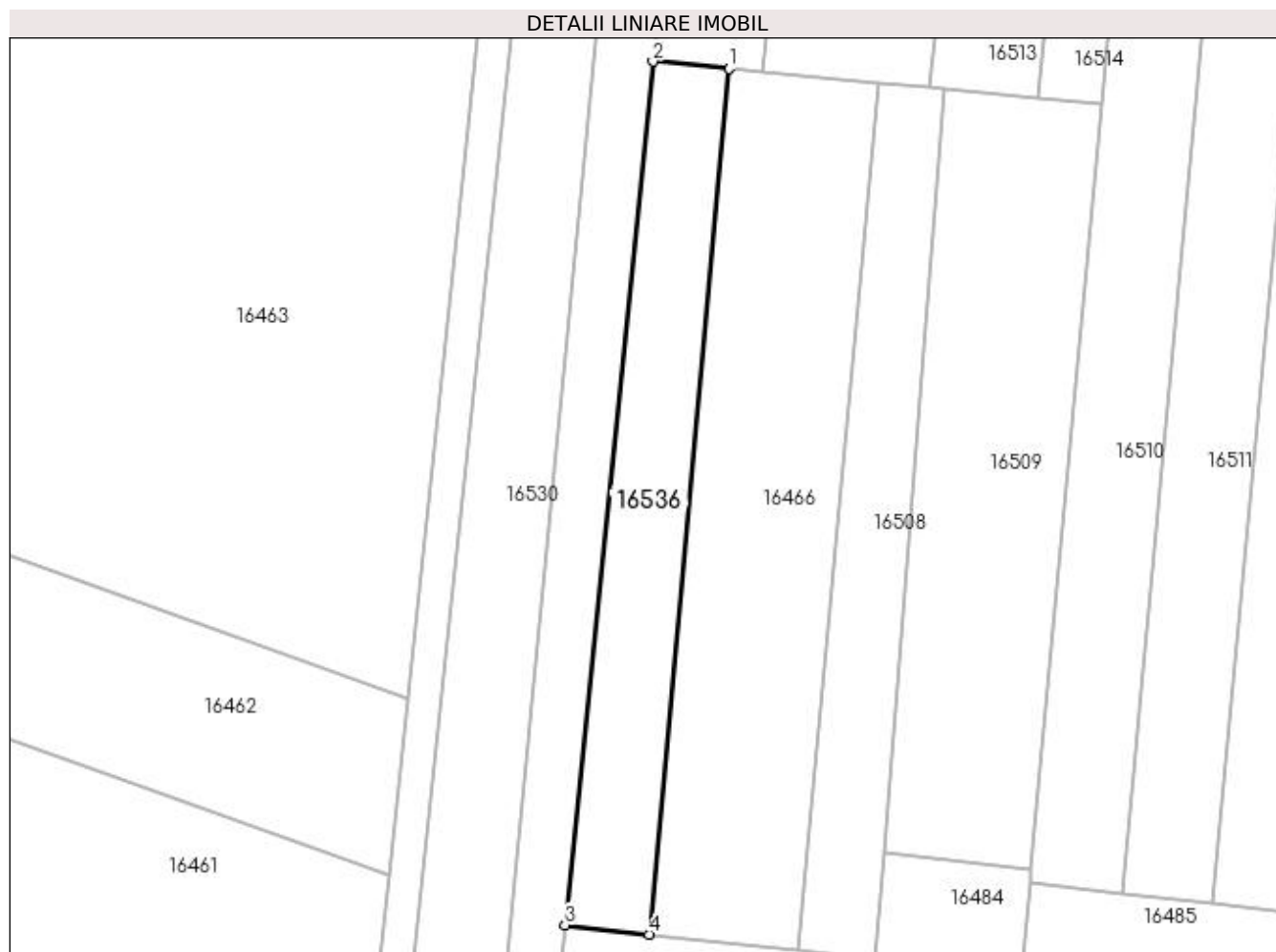
Inscrieri privind dezmembramintele dreptului de proprietate, drepturi reale de garanție și sarcini	Referințe
NU SUNT	

Anexa Nr. 1 La Partea I

Teren

Nr cadastral	Suprafața (mp)*	Observații / Referințe
	1.015	

* Suprafața este determinată în planul de proiecție Stereo 70.



Date referitoare la teren

Crt	Categorie folosință	Intra vilan	Suprafața (mp)	Tarla	Parcelă	Nr. topo	Observații / Referințe
1	arabil	NU	1.015	82	-	-	

Lungime Segmente

1) Valorile lungimilor segmentelor sunt obținute din proiecție în plan.

Punct început	X / Y	Punct sfârșit	X / Y	Lungime segment (** (m)
1	427.223,065 294.965,497	2	427.213,864 294.966,359	9.242
2	427.213,864 294.966,359	3	427.203,264 294.862,496	104.402
3	427.203,264 294.862,496	4	427.213,392 294.861,39	10.188
4	427.213,392 294.861,39	1	427.223,065 294.965,497	104.555

**** Lungimile segmentelor sunt determinate în planul de proiecție Stereo 70 și sunt rotunjite la 1 milimetru.**

***** Distanța dintre puncte este formată din segmente cumulate ce sunt mai mici decât valoarea 1 milimetru.**

**DATE DESPRE IMOBILUL NR. 16537**

Oficiul de Cadastru și Publicitate Imobiliară DOLJ
Biroul de Cadastru și Publicitate Imobiliară Craiova

A. Partea I. Descrierea imobilului

TEREN Extravilan

Adresa: Jud. Dolj, T82

Nr. Crt	Nr cadastral Nr. topografic	Suprafața* (mp)	Observații / Referințe
A1		285	Sector cadastral:20 Teren neimprejmuit;

B. Partea II. Proprietari și acte

Inscrieri privitoare la dreptul de proprietate și alte drepturi reale		Referințe
/		
Act Normativ nr. LEGE 7, din 13/03/1996 emis de PARLAMENTUL ROMANIEI;		
B1	Inscrierea provizorie, drept de PROPRIETATE, dobandit prin Lege, cota actuala 1/1, cota initiala 1/1 1) NEIDENTIFICAT NEIDENTIFICAT	A1

C. Partea III. SARCINI .

Inscrieri privind dezmembramintele dreptului de proprietate, drepturi reale de garanție și sarcini	Referințe
NU SUNT	

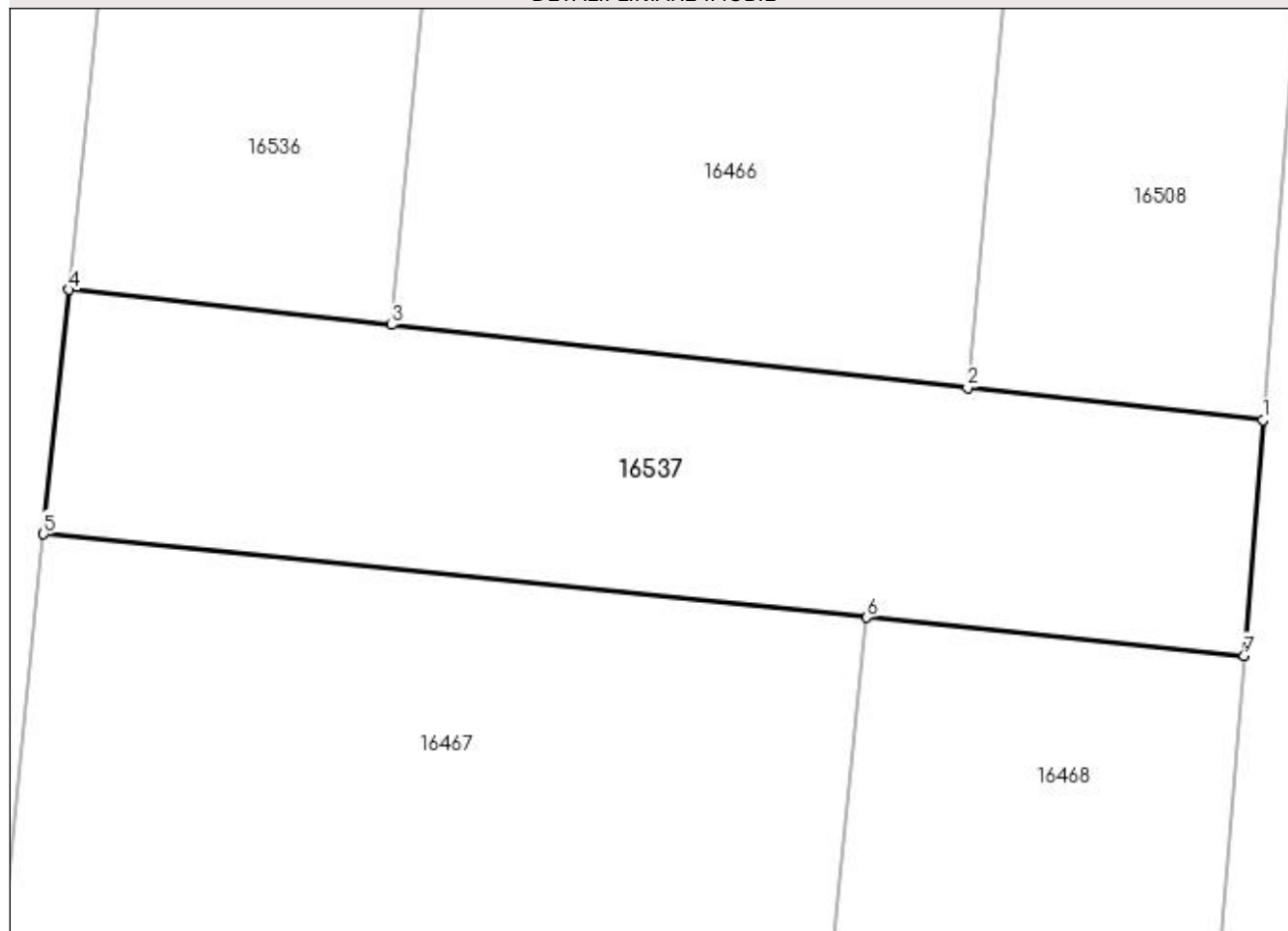
Anexa Nr. 1 La Partea I

Teren

Nr cadastral	Suprafața (mp)*	Observații / Referințe
	285	

* Suprafața este determinată în planul de proiecție Stereo 70.

DETALII LINIARE IMOBIL



Date referitoare la teren

Crt	Categorie folosință	Intravilan	Suprafața (mp)	Tarla	Parcelă	Nr. topo	Observații / Referințe
1	nedeterminata	NU	285	82	-	-	

Lungime Segmente

1) Valorile lungimilor segmentelor sunt obținute din proiecție în plan.

Punct început	X / Y	Punct sfârșit	X / Y	Lungime segment (** (m)
1	427.240,681 294.858,411	2	427.231,436 294.859,42	9.301
2	427.231,436 294.859,42	3	427.213,392 294.861,39	18.151
3	427.213,392 294.861,39	4	427.203,264 294.862,496	10.188
4	427.203,264 294.862,496	5	427.202,484 294.854,844	7.691
5	427.202,484 294.854,844	6	427.228,278 294.852,229	25.927

Punct început	X / Y	Punct sfârșit	X / Y	Lungime segment (** (m)
6	427.228,278 294.852,229	7	427.240,083 294.851,032	11.866
7	427.240,083 294.851,032	1	427.240,681 294.858,411	7.403

** Lungimile segmentelor sunt determinate în planul de proiecție Stereo 70 și sunt rotunjite la 1 milimetru.

*** Distanța dintre puncte este formată din segmente cumulate ce sunt mai mici decât valoarea 1 milimetru.



DATE DESPRE IMOBILUL NR. 16538

Oficiul de Cadastru și Publicitate Imobiliară DOLJ
Biroul de Cadastru și Publicitate Imobiliară Craiova

A. Partea I. Descrierea imobilului

TEREN Intravilan

Adresa: Loc. Zanoaga, Jud. Dolj, T82, P52

Nr. Crt	Nr cadastral Nr. topografic	Suprafața* (mp)	Observații / Referințe
A1		Din acte: 2.700 Masurata: 304	Sector cadastral:20 Teren neimprejmuit;

B. Partea II. Proprietari și acte

Inscrieri privitoare la dreptul de proprietate și alte drepturi reale		Referințe
/		
Act Notarial nr. CONTRACT DE DONATIE 1157, din 01/01/2008 emis de NP GAGEATU ILIE;		
B1	Intabulare, drept de PROPRIETATE, dobandit prin Conventie, cota actuala 1/1, cota initiala 1/1 1) COMBII MARIAN , LIPSĂ CNP	A1

C. Partea III. SARCINI

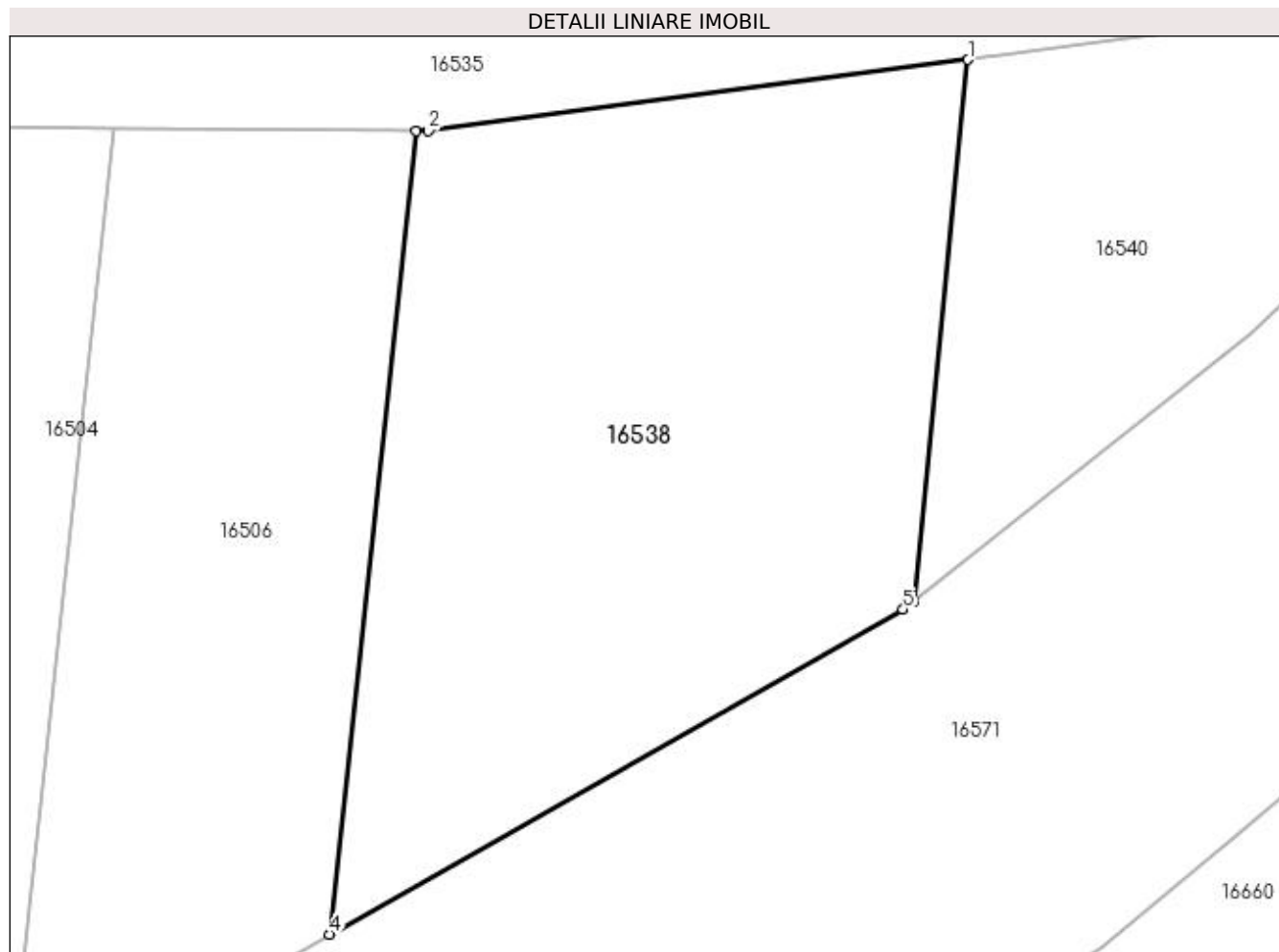
Inscrieri privind dezmembramintele dreptului de proprietate, drepturi reale de garanție și sarcini		Referințe
/		
Act Notarial nr. SENTINTA CIVILA 7659, din 01/01/2005 emis de JUDECATORIA CRAIOVA;		
C1	Intabulare, drept de IPOTECA LEGALA, Valoare:640 RONSULTA 1) CRACIUN MARIA , LIPSĂ CNP	A1
C2	Intabulare, drept de IPOTECA LEGALA, Valoare:420 RONSULTA 1) BOGDAN ANGELICA , LIPSĂ CNP	A1
C3	Intabulare, drept de IPOTECA LEGALA, Valoare:524 SULTA 1) COMBEI FLOAREA , LIPSĂ CNP <i>OBSERVATII: 524,95 LEI</i>	A1
C4	Intabulare, drept de IPOTECA LEGALA, Valoare:550 RONSULTA 1) COMBEI MIRCEA , LIPSĂ CNP <i>OBSERVATII: 550,25 LEI</i>	A1

Anexa Nr. 1 La Partea I

Teren

Nr cadastral	Suprafața (mp)*	Observații / Referințe
	Din acte: 2.700 Masurata: 304	

* Suprafața este determinată în planul de proiecție Stereo 70.



Date referitoare la teren

Crt	Categorie folosință	Intra vilan	Suprafața (mp)	Tarla	Parcelă	Nr. topo	Observații / Referințe
1	arabil	DA	304	82	52	-	TERENUL ESTE IMPARTIT IN DOUA LOTURI DE DRUM, DIFERENTA DE SUPRAFATA SE REGASESTE LA ID 10106

Lungime Segmente

1) Valorile lungimilor segmentelor sunt obținute din proiecție în plan.

Punct început	X / Y	Punct sfârșit	X / Y	Lungime segment (** (m)
1	427.462,953 294.762,851	2	427.447,451 294.760,805	15.636
2	427.447,451 294.760,805	3	427.447,086 294.760,808	0.366
3	427.447,086 294.760,808	4	427.444,598 294.737,731	23.211
4	427.444,598 294.737,731	5	427.461,085 294.747,061	18.944

Punct început	X / Y	Punct sfârșit	X / Y	Lungime segment (** (m)
5	427.461,085 294.747,061	6	427.461,392 294.747,304	0.391
6	427.461,392 294.747,304	1	427.462,953 294.762,851	15.626

** Lungimile segmentelor sunt determinate în planul de proiecție Stereo 70 și sunt rotunjite la 1 milimetru.

*** Distanța dintre puncte este formată din segmente cumulate ce sunt mai mici decât valoarea 1 milimetru.

**DATE DESPRE IMOBILUL NR. 16539**

Oficiul de Cadastru și Publicitate Imobiliară DOLJ
Biroul de Cadastru și Publicitate Imobiliară Craiova

A. Partea I. Descrierea imobilului

TEREN Necunoscut

Adresa: Loc. Zanoaga, Jud. Dolj, T85, P61

Nr. Crt	Nr cadastral Nr. topografic	Suprafața* (mp)	Observații / Referințe
A1		Din acte: 4.000 Masurata: 1.800	Sector cadastral:20 Teren neimprejmuit;

B. Partea II. Proprietari și acte

Inscrieri privitoare la dreptul de proprietate și alte drepturi reale		Referințe
/		
Act Administrativ nr. TDP 120-48411, din 29/03/1994 emis de COMISIA JUDETEANA DOLJ;		
B1	Intabulare, drept de PROPRIETATE, dobandit prin Reconstituire, cota actuala 1/1, cota initiala 1/1 1) SMARANDACHE STEFAN, LIPSĂ CNP	A1

C. Partea III. SARCINI .

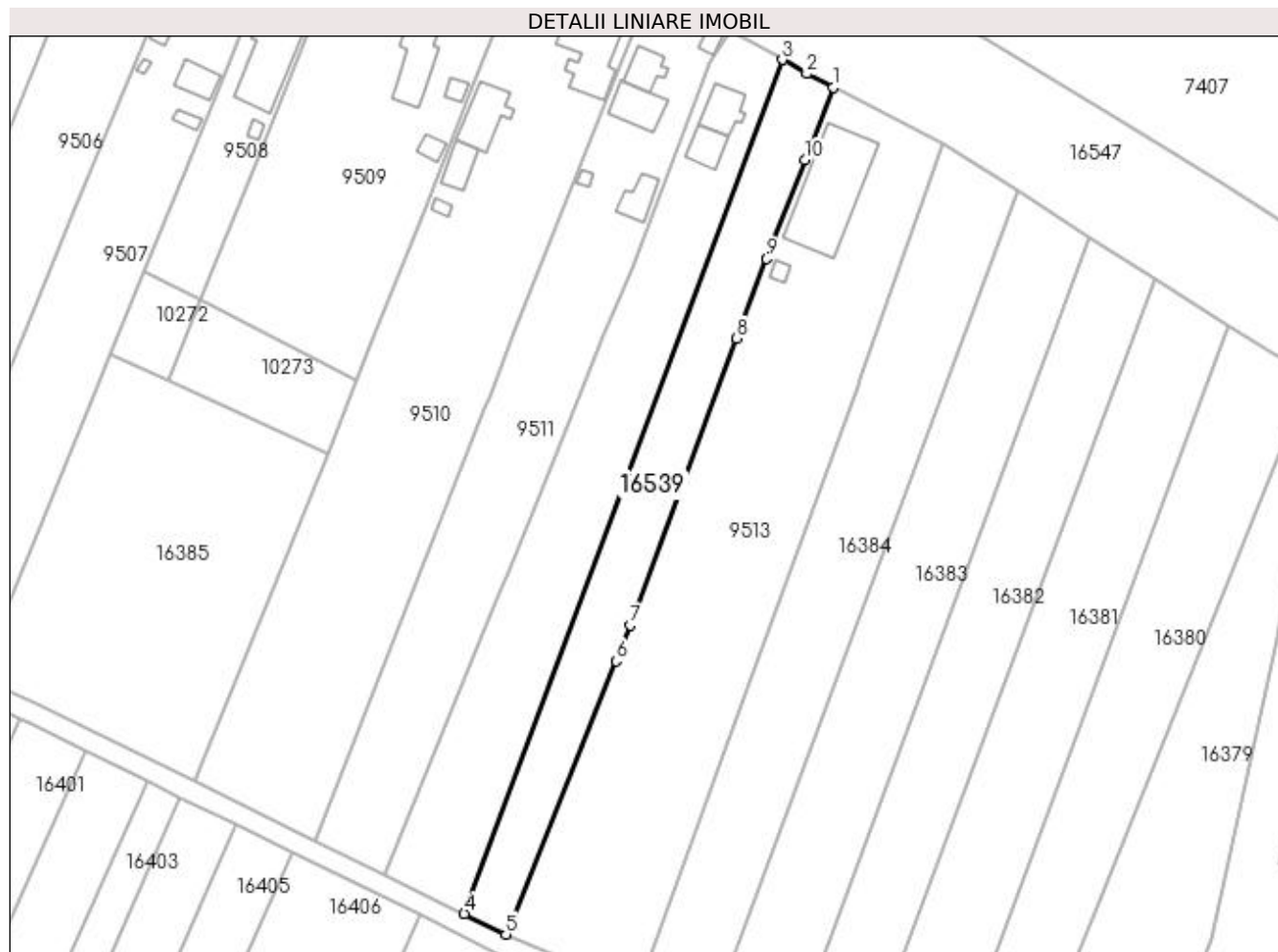
Inscrieri privind dezmembramintele dreptului de proprietate, drepturi reale de garanție și sarcini	Referințe
NU SUNT	

Anexa Nr. 1 La Partea I

Teren

Nr cadastral	Suprafața (mp)*	Observații / Referințe
	Din acte: 4.000 Masurata: 1.800	

* Suprafața este determinată în planul de proiecție Stereo 70.



Date referitoare la teren

Crt	Categorie folosință	Intra vilan	Suprafața (mp)	Tarla	Parcelă	Nr. topo	Observații / Referințe
1	arabil	DA	987	85	61	-	DIFERENȚA DE SUPRAFAȚĂ SE REGASEȘTE LA ID 16873.
2	arabil	NU	813	85	61	-	DIFERENȚA DE SUPRAFAȚĂ SE REGASEȘTE LA ID 16873.

Lungime Segmente

1) Valorile lungimilor segmentelor sunt obținute din proiecție în plan.

Punct început	X / Y	Punct sfârșit	X / Y	Lungime segment (** (m)
1	427.150,648 296.083,697	2	427.145,611 296.086,297	5.668
2	427.145,611 296.086,297	3	427.140,873 296.088,999	5.454
3	427.140,873 296.088,999	4	427.079,732 295.924,746	175.263
4	427.079,732 295.924,746	5	427.087,719 295.920,808	8.905

Punct început	X / Y	Punct sfârșit	X / Y	Lungime segment (** (m)
5	427.087,719 295.920,808	6	427.108,91 295.973,374	56.677
6	427.108,91 295.973,374	7	427.111,632 295.980,276	7.419
7	427.111,632 295.980,276	8	427.132,167 296.035,443	58.865
8	427.132,167 296.035,443	9	427.137,935 296.050,727	16.336
9	427.137,935 296.050,727	10	427.145,234 296.069,698	20.327
10	427.145,234 296.069,698	1	427.150,648 296.083,697	15.009

** Lungimile segmentelor sunt determinate în planul de proiecție Stereo 70 și sunt rotunjite la 1 milimetru.

*** Distanța dintre puncte este formată din segmente cumulate ce sunt mai mici decât valoarea 1 milimetru.

**DATE DESPRE IMOBILUL NR. 16540**

Oficiul de Cadastru și Publicitate Imobiliară DOLJ
Biroul de Cadastru și Publicitate Imobiliară Craiova

A. Partea I. Descrierea imobilului

TEREN Intravilan

Adresa: Loc. Zanoaga, Jud. Dolj, T82, P53,53/1

Nr. Crt	Nr cadastral Nr. topografic	Suprafața* (mp)	Observații / Referințe
A1		Din acte: 3.000 Masurata: 148	Sector cadastral:20 Teren neimprejmuit;

B. Partea II. Proprietari și acte

Inscrieri privitoare la dreptul de proprietate și alte drepturi reale		Referințe
/		
Act Administrativ nr. TDP 1198-48053, din 06/06/1997 emis de CONSILIUL JUDETEAN DOLJ;		
B1	Intabulare, drept de PROPRIETATE, dobandit prin Reconstituire, cota actuala 1/1, cota initiala 1/1 1) BADEA GHEORGHE	A1

C. Partea III. SARCINI .

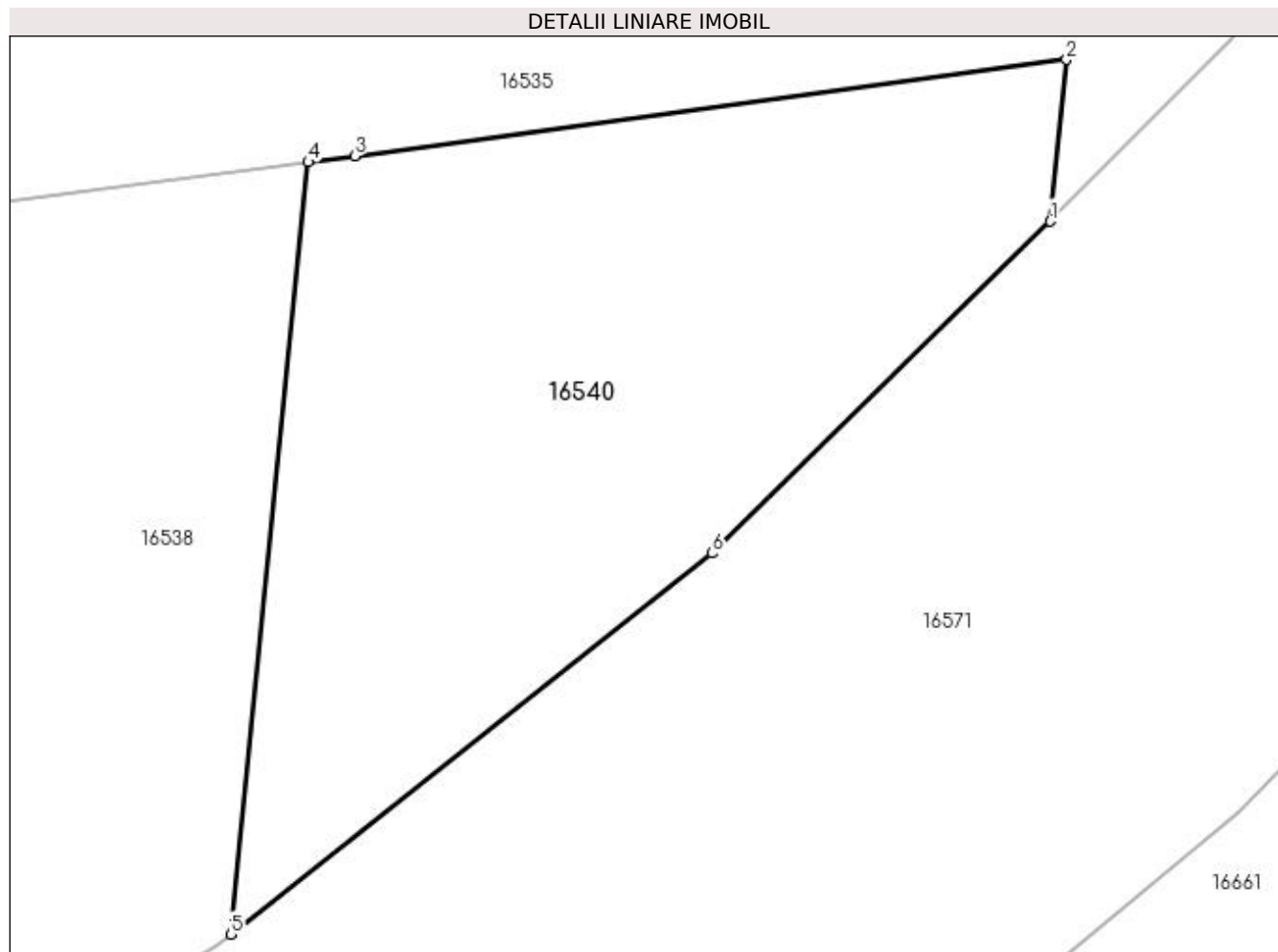
Inscrieri privind dezmembramintele dreptului de proprietate, drepturi reale de garanție și sarcini	Referințe
NU SUNT	

Anexa Nr. 1 La Partea I

Teren

Nr cadastral	Suprafața (mp)*	Observații / Referințe
	Din acte: 3.000 Masurata: 148	

* Suprafața este determinată în planul de proiecție Stereo 70.



Date referitoare la teren

Crt	Categorie folosință	Intra vilan	Suprafața (mp)	Tarla	Parcelă	Nr. topo	Observații / Referințe
1	arabil	DA	148	82	53,53/1	-	TERENUL ESTE IMPARTIT IN TREI LOTURI DE DRUM.DIFERENTA DE SUPRAFATA SE REGASESTE LA ID 10104 SI ID 10107

Lungime Segmente

1) Valorile lungimilor segmentelor sunt obținute din proiecție în plan.

Punct început	X / Y	Punct sfârșit	X / Y	Lungime segment (** (m)
1	427.477,891 294.761,659	2	427.478,219 294.764,912	3.269
2	427.478,219 294.764,912	3	427.463,887 294.762,975	14.462
3	427.463,887 294.762,975	4	427.462,953 294.762,851	0.942
4	427.462,953 294.762,851	5	427.461,392 294.747,304	15.626

Punct început	X / Y	Punct sfârșit	X / Y	Lungime segment (** (m)
5	427.461,392 294.747,304	6	427.471,085 294.754,975	12.361
6	427.471,085 294.754,975	1	427.477,891 294.761,659	9.54

** Lungimile segmentelor sunt determinate în planul de proiecție Stereo 70 și sunt rotunjite la 1 milimetru.

*** Distanța dintre puncte este formată din segmente cumulate ce sunt mai mici decât valoarea 1 milimetru.

